CENSUS 1981

क्रम/SERIES-22

उत्तर प्रदेश

UTTAR
PRADESH

जिला
जनगणना
हस्तपुस्तिका

DISTRICT
CENSUS
HAND BOOK

भाग XIII - अ
ग्राम एवं नगर निदर्शनी

Part XIII - A
VILLAGE & TOWN DIRECTORY

जिला
गोरखपुर

DISTRICT
GORAKHPUR

रवीन्द्र गुप्त,
भारतीय प्रशासनिक सेवा
निदेशक, जनगणना परिचालन,
उत्तर प्रदेश।

विषय सूची

	पृष्ठ संख्या
1. प्रस्तावना	i
2. प्राक्कथन	v
3. जिले का मानचित्र	
4. महत्वपूर्ण आँकड़े	ix
5. जिला जनगणना हस्तपुस्तिका का परिचय	iii
6. विश्लेष्णात्मक टिप्पणी (अंग्रेजी में)	
7. अनुभाग I—ग्राम निदेशिका	17—768
1. फरेन्दा तहसील	21—99
(i) तहसील मानचित्र	
(ii) ग्रामों की वर्णानुक्रम सूची	22
(iii) ग्राम निदेशिका	36
2. महाराजगंज तहसील	101—195
(i) तहसील मानचित्र	
(ii) ग्रामों की वर्णानुक्रम सूची	102
(iii) ग्राम निदेशिका	118
3. गोरखपुर तहसील	197—347
(i) तहसील मानचित्र	
(ii) ग्रामों की वर्णानुक्रम सूची	198
(iii) ग्राम निदेशिका	222
4. बाँसगांव तहसील	349—585
(i) तहसील मानचित्र	
(ii) ग्रामों की वर्णानुक्रम सूची	350
(iii) ग्राम निदेशिका	388
परिशिष्टियाँ :	587—768
I. शिक्षा, चिकित्सा एवं अन्य सुविधाओं का तहसीलवार सार	588
II. जनगणना प्रयोजन हेतु नगर माने गये नगरों (जनगणना नगरों) के भूमि सम्बन्धी आँकड़े	592
III. पेयजल को छोड़कर सुविधा रहित ग्रामों की सूची	
(i) फरेन्दा	593
(ii) महाराजगंज	600
(iii) गोरखपुर	609
(iv) बाँसगाँव	622

पृष्ठ संख्या

IV. अनुसूचित जातियों तथा अनुसूचित जनजातियों की जनसंख्या का कुल जनसंख्या से *अनुपात परिसर के अनुसार ग्रामों की सूची* 649—768

अ–अनुसूचित जातियाँ

1. फरेन्दा 649
2. महाराजगंज 669
3. गोरखपुर 692
4. बाँसगाँव 724

ब–अनुसूचित जनजातियाँ

1. फरेन्दा 667
2. महाराजगंज 691
3. गोरखपुर 723
4. बाँसगाँव —

8. अनुभाग II—नगर निदेशिका 769—788

विवरण I — प्रास्थिति और वृद्धि इतिहास 772
विवरण II — नगरों का भौतिक पक्ष एवं स्थिति, 1979 774
विवरण III — नगरपालिका वित्त, 1978-79 776
विवरण IV — सार्वजनिक और अन्य सुविधायें, 1979 778
विवरण IVअ — *अधिसूचित गंदी बस्तियों में सार्वजनिक सुविधायें*, 1979 780
विवरण V — चिकित्सा, शैक्षिक, मनोरंजन और सांस्कृतिक सुविधायें, 1979 782
विवरण VI — व्यापार, वाणिज्य, उद्योग और बैंक, 1979 786
परिशिष्ट — नगरों की अपवृद्धियाँ तथा उनकी जनसंख्या 788

CONTENTS

	Page No.
1. Foreword	vii
2. Preface	xi
3. Map of the district	
4. Important Statistics	xiii
5. Introduction of District Census Handbook	xxi
6. Analytical Notes	1
7. Secton I—Village Direcatory	17—768
1. Pharenda Tahsil	21—99
(i) Tahsil Map	
(ii) Alphabetical List of villages	22
(iii) Village Directory	36
2. Maharajganj Tahsil	101—195
(i) Tahsil Map	
(ii) Alphabetical List of villages	110
(iii) Village Directory	118
3. Gorakhpur Tahsil	197—347
(i) Tahsil Map	
(ii) Alphabetical List of villages	210
(iii) Village Directory	222
4. Bansgaon Tahsil	349—585
(i) Tahsil Map	
(ii) Alphabetical List of villages	369
(iii) Village Directory	388
Appendices	587—768
I. Tahsil-wise Abstract of Educational, Medical and other amenities	588
II. Land Utilisation data in respect of non-municipal towns (census towns)	592
III. List of villages where no amenity other than the drinking water is available	593
(i) Pharenda	593
(ii) Maharajganj	600
(iii) Gorakhapur	609
(iv) Banasgaon	622

Page No.

IV. List of villages according to the population of Scheduled Castes and Scheduled Tribes to the total population by ranges 649—768

A—Scheduled Castes

1. Pharenda 649
2. Maharajganj 669
3. Gorakhapur 692
4. Bansgaon 724

B—Scheduled Tribes

1. Pharenda 667
2. Maharajganj 691
3. Gorakhapur 723
4. Bansgaon —

8. Section II—Town Directory 769—788

Statement I —Status and Growth History 772
Statement II —Physical Aspects and Location of towns, 1979 774
Statement III —Municipal Finance, 1978-79 776
Statement IV —Civic and other amenities, 1979 778
Statement IVA —Civic and other amenities in notified sums, 1979 780
Statement V —Medical, Educational and Cultural Facilities, 1979 782
Statement VI —Trade, Commerce, Industries and Banking, 1979 786
Appendix Town showing their outgrowth with population 788

प्रस्तावना

राज्य सरकारों की ओर से जनगणना संगठन द्वारा संकलित जिला जनगणना हस्तपुस्तिका, जनगणना का एक अत्यन्त महत्वपूर्ण प्रकाशन है। जिला जनगणना हस्तपुस्तिका का उपयोग योजनाकारकों, प्रशासकों, विद्वानों तथा शोधकर्ताओं के द्वारा बराबर किया जाता है। निर्वाचन क्षेत्रों के निर्धारण, स्थानीय तथा क्षेत्रीय योजनाओं के बनाने तथा जिला प्रशासन में इसका विशेष महत्व है। जिला जनगणना हस्तपुस्तिका एकमात्र ऐसा प्रकाशन है जो कि प्राथमिक जनगणना सार के आँकड़े, ग्रामीण क्षेत्रों के ग्राम स्तर पर तथा नगर क्षेत्र के वार्ड अनुसार प्रस्तुत करता है। ग्रामों एवं नगरों में उपलब्ध सुविधाओं सम्बन्धी आँकड़े आदि भी इसमें प्रस्तुत किये गए हैं।

जिला जनगणना हस्तपुस्तिका श्रृंखला का प्रारम्भ 1951 की जनगणना में हुआ। इसमें जिले के प्रत्येक ग्राम और नगर के लिए प्राथमिक जनगणना सार तथा जनगणना की प्रमुख सारणियां प्रकाशित की गईं थीं। 1961 की जनगणना में जिला जनगणना हस्तपुस्तिका का क्षेत्र विस्तृत कर दिया गया तथा जिले का विवरणात्मज लेख प्रशासनिक आँकड़े, जनगणना सारणियां तथा ग्राम एवं नगर निदेशिका जिनमें प्राथमिक जनगणना सार भी था, प्रकाशित किये गये। 1971 में जिला जनगणना हस्तपुस्तिका श्रृंखला तीन भागों में निकालना तय किया गया।

भाग "अ" में ग्राम एवं नगर निदेशिका, भाग "ब" में ग्राम एवं नगर प्राथमिक जनगणना सार तथा भाग "स" में विश्लेषणात्मक लेख, प्रशासनिक आँकड़े, जिला जनगणना सारणियां एवं ग्राम सुविधाओं और प्राथमिक जनगणना सार पर आधारित कुछ विश्लेषणात्मक सारणियां रखी गयी। यद्यपि कुछ राज्यों में भाग "स" को जिला जनगणना सारणियों तक ही सीमित रखा गया। कुछ अन्य राज्यों में संकलन एवं मुद्रण में विलम्ब होने के कारण इसे छापा नहीं गया।

1981 की जिला जनगणना हस्तपुस्तिका श्रृंखला की रूपरेखा तैयार करते समय ग्राम व नगर निदेशिका के प्रारूपों को पुनः संरचित करते हुये कुछ नई सूचनाओं का समावेश करने का प्रयत्न किया गया है। साथ ही साथ 1971 के आँकड़ों से तुलना बनी रहे इसका भी ध्यान रखा गया है। विद्युत आपूर्ति को छोड़कर अन्य सभी सुविधाएं ग्राम निदेशिका में इस अनुदेश के साथ प्रस्तुत की गई हैं कि यदि कोई सुविधा संदर्भित ग्राम में उपलब्ध नहीं है तो निकटतम स्थान की दूरी जहाँ यह सुविधा उपलब्ध है दर्शा दी जाय। ग्राम निदेशिका के परिवद्वित प्रारूप में विशेषकर अवस्थापना सुविधाओं एवं भूमि उपयोग से सम्बन्धित जो विस्तृत आँकड़े समाविष्ट किये गए हैं उनसे ग्रामीण क्षेत्रों में सूक्ष्म नियोजन की आवश्यकताओं की विशिष्ट पूर्ति की अपेक्षा है। यह केवल स्थानीय नियोजन में ही सहायक नहीं होगी बल्कि वस्तुओं एवं सेवाओं की आपूर्ति में और विकास में क्षेत्रीय असन्तुलन को कम करने में भी सहायक होगी।

संशोधित न्यूनतम आवश्यकता कार्यक्रम के लिए आँकड़ों की कुछ पूर्ति के उद्देश्य से कुछ नयी सूचनाओं का समावेश किया गया है। प्रौढ़ शिक्षा केन्द्र, प्राथमिक स्वास्थ्य उपकेन्द्र तथा सामुदायिक कार्यकर्ताओं पर सूचनायें इसी उद्देश्य से दी गई हैं। ग्राम के लिए सम्पर्क मार्ग की नई सूचना से उन ग्रामों का पता चलेगा जिन तक पहुंचना दुर्लभ है। सुविधाओं से लाभान्वित जनसंख्या एवं परिवार संख्या अनुपात देखने के लिए एक नया स्तम्भ "कुल जनसंख्या एवं परिवारों की संख्या' दिया गया है। इसी सन्दर्भ में दो परिशिष्ट जोड़े गए हैं जिनमें अनुसूचित जाति तथा जनजाति का कुल जनसंख्या से अनुपात के अनुसार ग्रामों को तथा वे ग्राम जहां कोई भी सुविधा उपलब्ध नहीं है को सूचीबद्ध किया गया है।

न्यूनतम आवश्यकता कार्यक्रम की आवश्यकताओं की पूर्ति के लिए नगर निदेशिका के प्रारूप में भी संशोधन करके कुछ नये मदों पर सूचना उपलब्ध करायी गयी है। इस लक्ष्य को ध्यान में रखकर प्रथम एवं द्वितीय श्रेणी के नगरों के लिए मलिन बस्तियों में उपलब्ध सुविधाओं (विवरण IV A) का एक नया विवरण दिया गया है। यह अपेक्षा की जाती है कि मलिन बस्तियों के सुधार के लिए कार्यक्रम बनाने में इससे नियोजकों कोसहायता मिलेगी।

विवरण IV में अन्य सुविधाओं की तुलना में अनुसूचित जाति/जनजाति की जनसंख्या तथा विवरण V में शैक्षिक सुविधाओं के अन्तर्गत प्रौढ़ शिक्षा कक्षायें/केन्द्र अन्य सूचनाओं के साथ इसी आशय से दी गई है। नगरीय क्षेत्र में सुविधाओं की आधारिक संरचना का अच्छा विश्लेषण नगरों की श्रेणी को ध्यान में रखकर किया जा सकता है। इसलिए हर विवरण में नगर की श्रेणी इंगित की जा रही है। कुछ विवरणों में नगर प्रशासन की प्रास्थिति तथा जनसंख्या के नये स्तम्भों को इसी उद्देश्य की पूर्ति के लिए सम्मिलित किया गया है।

प्राथमिक जनगणना सार का प्रारूप 1981 की जनगणना की व्यक्तिगत पर्ची में आर्थिक एवं अन्य प्रश्न में परिवर्तन को ध्यान में रखकर बनाया गया है।

प्रकाशन में विलम्ब न होने के उद्देश्य से 1981 की जिला जनगणना हस्तपुस्तिका को इस प्रकार से बनाया गया है कि भाग "अ" खण्ड में ग्राम एवं नगर निदेशिका दी जाय और भाग "ब' में नगर/तहसील स्तर पर अनुसूचित जाति/अनुसूचित जनजाति के प्राथमिक जनगणना सार के साथ-साथ ग्राम तथा नगर प्राथमिक जनगणना सार दिया जाय।

जिला जनगणना हस्तपुस्तिका के प्रारम्भ में अवस्थापना सुविधाओं में प्राथमिक जनगणना सार तथा गैर-जनगणना आंकड़ों पर तैयार इनसेट तालिका की सहायता से लिखित विश्लेषणात्मक लेख को देकर इसकी उपयोगिता को बढ़ाने का प्रयास किया गया है। प्रकाशन की उपयोगिता को बढ़ाने के लिए सीमायें तथा अन्य महत्वपूर्ण विशेषताओं को प्रदर्शित करते हुये जिला तथा तहसील के मानचित्रों को उचित स्थान पर दिया गया है।

यह प्रकाशन राज्य सरकार और जनगणना संगठन का संयुक्त प्रयास है। श्री रवीन्द्र गुप्त, निदेशक जनगणना परिचालन, उत्तर प्रदेश के निदेशन में आंकड़ों का एकीकरण एवं संकलन किया गया है। जिसमें मुद्रण व्यय को राज्य सरकार ने वहन किया है। इस प्रकाशन की पररचना, रूपांकन एवं समन्वय का कार्य मेरे कार्यालय के डा० एन० जी० नाग, उप महारजिस्ट्रार (सामाजिक अध्ययन) ने किया। डा० बी० के० राय, उप महारजिस्ट्रार (मानचित्र) ने मानचित्रों को तैयार करने में तकनीकी मार्ग दर्शन दिया है। जनगणना निदेशालयों से प्राप्त आंकड़ों की जांच श्री एम० एम० दुआ, वरिष्ठ अनुसंधान अधिकारी ने की है। मैं उन सभी के प्रति आभार व्यक्त करता हूं जिन्होंने इस परियोजना में अपना योगदान दिया है।

पी० पद्मनाभ
भारत के महारजिस्ट्रार

नई दिल्ली
26 अप्रैल, 1982

FOREWORD

The District Census Handbook (DCH), compiled by the Census Organization on behalf of the State Government is one of the most valuable products of the Census. The DCH is constantly referred to by planners, administrators, academicians and researchers. It is *inter alia* used for delimitation of constituencies, formulation of local level and regional plans and as an aid to district administration. The district census handbook is the only publication which provides Primary Census Abstract (PCA) data upto village level for the rural areas ward-wise for each city or town. It also provides data on infrastructure and amenities in villages and towns, etc.

The district census handbook series was initiated during the 1951 Census. It contained important census tables and PCA for each village and town of the district. During 1961 Census the scope of the DCH was enlarged and it contained a descriptive account of the district, administrative statistics, census tables and a village and town directory, including PCA. The 1971 DCH series was planned in three parts. Part—A related to village and town directory, Part—B to village and town PCA and Part—C comprised analytical report, administrative statistics, district census tables and certain analytical tables based on PCA and amenity data in respect of villages. However, in some states it was confined to district census tables and in a few cases altogether given up due to delay in compilation and printing.

While designing the format of 1981 DCH series some new features along with the restructuring of the formats of village and town directory have been attempted. At the same time, comparability with the 1971 data has also been kept in view. All the amenities except power supply in the village have been brought together in the village directory with the instruction that in case an amenity is not available in the referrent village the distance in broad ranges from the nearest place where the amenity is available may be given. The restructuring of the format of the village directory and incorporating more exhaustive data on infrastructure aspect particularly in relation to amenities and land-use pattern is expected to further meet the need of micro level planning for rural areas. It is expected to help not only in local area planning but regulating the provision of goods and services as well as to minimise the regional imbalances in the process of development. A few new items of information have also been introduced to meet some of the requirements of the Revised Minimum Needs Programme. Such new items of information as adult literacy centres, primary health subcentres, and community health workers in the village have been introduced in the village directory with this objective in mind. The new item on approach to the village is to have an idea about the villages in the district which are inaccessible. A new column, "total population and number of households" has been introduced to examine the correlation of the amenities with the population and number of households they serve. Addition of two more appendices listing the villages where no amenities are available and according to the proportion of scheduled caste and scheduled tribes population to the total population has also been made with this view in mind.

The formats of the town directory have also been modified to meet the requirements of the Minimum Needs Programme by providing information on a few new items. A new statement on civic and other amenities in Class-I and Class-II towns (Statement IV-A) has been introduced with this objective in mind. It is expected that this will help the planners to chalk out programmes on provision of civic amenities for the improvement of slums. The columns on Scheduled Castes and Scheduled Tribes population in statement IV relating to

civic and other amenities and adult literacy classes/centres under educational facilities in statement V are also added *inter alia* with this view. A significant addition is class of town in all the seven statements of the town directory. The infrastructure of amenities in urban areas of the country can be best analysed by taking the class of towns into consideration. The addition of the columns on civic administration status and population in a few statements also serves this purpose.

The format of the primary census abstract for the villages and towns has been formulated in the light of changes in the economic and other questions canvassed through the individual slip of 1981 Census.

In order to avoid delay in publication of 1981 DCH series it has been so designed that Part—A of the volume contains village and town directory and Part—B, the PCA of villages and towns including the Scheduled Castes and Scheduled Tribes PCA upto Tahsil/Town levels. At the beginning of the DCH a detailed analytical note supported by a number of inset tables based on PCA and non-census data in relation to the infrastructure has been introduced to enhance its value. The District and Tahsil/Police Station/CD Block etc. level maps depicting the boundaries and other important features have been inserted at appropriate places, to further enhance the value of the publication.

This publication is a joint venture of the State Government and the Census Organization. The data have been collected and compiled in the State under the direction of Sri Ravindra Gupta, the Director of Census Operations, U. P. on behalf of the State Government which has borne the cost of printing. The task of planning, designing and co-ordination of this publication was carried out by Dr. N. G. Nag, Deputy Registrar General (Social Studies) of my office. Dr. B. K. Roy, Deputy Registrar General (Map) provided the technical guidance in the preparation of the maps. Data received from Census Directorates have been scrutinised in the Social Studies Division at the headquarters under the guidance of Sri M. M. Dua, Senior Research Officer. I am thankful to all who have contributed in this project.

New Delhi
The 26th April, 1982.

P. PADMANABHA
Registrar General, India

प्रा क्क थ न

कल्याणकारी प्रजातान्त्रिक प्रणाली में छोटी प्रशासनिक इकाइयों के आँकड़ों का एक विशेष महत्व होता है। शोधकर्ताओं, छात्रों तथा सामान्य व्यक्तियों की भिन्न-भिन्न प्रकार की आवश्यकताओं की पूर्ति के अतिरिक्त इन आँकड़ों की आवश्यकता प्रजातान्त्रिक संस्थाओं को चलाने, जिले स्तर पर नियोजन एवं प्रशासन हेतु विशेष होती है। ग्राम स्तरीय आँकड़े प्रस्तुत करने के कारण, जिला जनगणना हस्तपुस्तिका शृंखला की जनगणना के प्रकाशनों में एक विशेष स्थान प्राप्त है। छोटे क्षेत्र के आँकड़ों की आवश्यकता ने सदैव ही अधिकतर जनगणनाओं में ग्राम स्तर के आँकड़ों को किसी न किसी रूप में प्रकाशित करने के लिए तत्पर किया है। फिर भी जिला जनगणना हस्तपुस्तिका शृंखला का प्रारम्भ 1951 की जनगणना में ही हो सका। यह हस्तपुस्तिकाएं जनगणना संगठन द्वारा उत्तर प्रदेश सरकार की ओर से तभी से नियमित रूप से प्रकाशित हुई हैं। जिला जनगणना हस्तपुस्तिकाएं 1951/61 की जनगणना में प्रत्येक जिले के लिए दो खण्डों में, तथा 1971 में तीन खण्डों में प्रकाशित हुई थी। 1981 में यह दो खण्डों भाग "अ" एवं भाग "ब" में प्रकाशित होने जा रही है। इस शृंखला के उद्गम से एक अच्छी परम्परा यह बन गयी कि जनगणना के बृहद परिचालन का लाभ लेते हुए सुविधाओं तथा अवस्थापना से सम्बन्धित सूचना ग्रामवार एकत्रित करके ग्राम तथा नगर निदेशिका के रूप में प्रकाशित की जाय।

परम्परा के अनुसार भाग "अ" ग्राम तथा नगर निदेशिका का बना हुआ है जिसमें अवस्थापना सुविधाएं तथा 1981 जनगणना से उपलब्ध जनसंख्या दी गयी है। भाग "ब" में प्रत्येक ग्राम एवं नगर के लिए प्राथमिक जनगणना आँकड़े दिये हैं जिसमें कुल जनसंख्या के साथ-साथ अनुसूचित जाति, अनुसूचित जनजाति, साक्षर, मुख्य श्रेणी के अनुसार मुख्यतः काम करने वाले, सीमान्तिक काम करने वाले, काम न करने वालों के अलग-अलग आँकड़े दिये गये हैं।

जिला जनगणना हस्तपुस्तिका भाग "अ" एवं भाग "स" 1971 की जनगणना में अंग्रेजी में प्रकाशित की गयी थी। भाग "ब" को हिन्दी तथा अंग्रेजी भाषाओं में अलग-अलग प्रकाशित किया गया था। फलस्वरूप आँकड़ों के प्रकाशन में विलम्ब हुआ और समयान्तर में वृद्धि के कारण उनके महत्व में पर्याप्त कमी आयी। अतएव इस बार जिला जनगणना हस्तपुस्तिका एक ही प्रति में द्विभाषी रूप में प्रकाशित की जा रही है। दोनों प्रकार के उपयोगकर्ताओं को संदर्भ सुलभ करने हेतु, ग्रामों की वर्णात्मक सूची हिन्दी तथा अंग्रेजी दोनों भाषाओं में दी गयी है। इस बार विश्लेषणात्मक लेख का क्षेत्र विस्तृत कर दिया गया है। इसमें (i) जिले का संक्षिप्त परिचय (ii) आँकड़ों का विश्लेषण तथा (iii) जिला जनगणना हस्तपुस्तिका का परिचय ग्राम तथा नगर निदेशिका में प्रयुक्त संकल्पनाओं की परिभाषा तथा सामान्य जनगणना संकल्पनाओं की परिभाषायें सम्मिलित हैं। भाग "ब" में आँकड़ों का विश्लेषण तथा भाग "अ" की परिचयात्मक टिप्पणी से उपयुक्त अंश उद्धृत किया गया है।

ग्राम निदेशिका की सूचनाओं को लेखपालों के द्वारा एकत्रित किया गया था। उन्होंने अपने प्रभार के प्रत्येक ग्राम की सूचना एकत्रित की। कानूनगो तथा तहसीलदारों के जाँचोपरान्त यह सामग्री जनगणना निदेशालय को उपलब्ध हुयी। नगर निदेशिका की सूचना स्थानीय निकायों द्वारा उपलब्ध करायी गयी है। आँकड़ों के एकीकरण के लिए मैं राजस्व एवं स्वायत्त प्रशासन के प्रति आभार व्यक्त करता हूँ। जिले का परिचय तैयार करने के लिये भी जिला अधिकारियों से सामग्री प्राप्त की गयी थी। मैं उनके इस सहयोग के लिए अत्यधिक आभारी हूँ। मैं श्री पी० पद्मनाभ, महारजिस्ट्रार,

भारत तथा डा० एन०जी० नाग, उपमहारजिस्ट्रार सामाजिक अध्ययन प्रभाग को उनके प्रेरणात्मक मार्ग दर्शन के लिए आभार व्यक्त करता हूँ । मैं श्री लाल कृष्ण, उपनिदेशक योजना एवं समन्वय, श्री अखलाक अहमद, उपनिदेशक जिला जनगणना हस्तपुस्तिका, श्री नवीन चन्द्र सिन्हा, सहायक निदेशक तथा श्री आर० पी० सिंह, अनुसंधान अधिकारी मान-चित्र को उनके परिश्रम के लिए धन्यवाद देता हूँ ।

अन्त में मैं श्री अशोक दर, अधीक्षक, मुद्रण एवं लेखा सामग्री, उत्तर प्रदेश, इलाहाबाद तथा इस कार्यालय की मुद्रण शाखा के अन्य कर्मचारियों सहित श्री महेश चन्द्र पडलिया, सहायक निदेशक तथा आर० के० सक्सेना, वरिष्ठ तकनीकी सहायक (मुद्रण) का आभारी हूं, जिन्होंने इस प्रकाशन के मुद्रण में गहन निगरानी रक्खी है ।

अपेक्षा तथा वास्तविकता में सदैव ही कुछ अन्तर होता है । फिर भी यह आशा करता हूँ कि जिला जनगणना हस्तपुस्तिका 1981 विभिन्न उपयोग कर्ताओं की सूक्ष्मस्तरीय आँकड़ों की आवश्यकता की अधिकांशत: पूर्ति करने में सफल होगी ।

रवीन्द्र गुप्त
निदेशक
जनगणना परिचालन
उत्तर प्रदेश

लखनऊ
दिनांक : 30 मार्च, 1983

PREFACE

The micro level data are of a distinct importance in a welfare democratic set-up. They are needed for running democratic institutions, district level planning and district administration besides catering to the assorted needs of researchers, scholars and common man. By presenting census data down to the level of villages, the District Census Handbook series occupies a place of prominence in the galaxy of census publications. The need for small domain data always prompted publication of village figures in some form or the other in most of the censuses. Yet it was only in 1951 census that the publication of village statistics acquired the well deserved importance by the introduction of District Census Handbook series. These volumes have been published with unbroken regularity in Uttar Pradesh State since 1951 census by the Census Organization on behalf of the Government of Uttar Pradesh. The District Census Handbook was brought out for each District in two volumes in 1951/1961, three volumes in 1971 and is being brought out in two volumes part A and Part B in 1981. With the introduction of this series, it developed into a healthy tradition to collect village-wise information on amenities and infrastructure, taking advantage of the massive census operation and publish it in the form o village and town directories in volume A of the District Census Handbook.

Part 'A' volume, in keeping with the tradition, consists of village and town directories, giving basic information relating to infra-structure and amenities and total population of each village and town as thrown up by the 1981 Census. The part B volume presents primary census data for each village and town giving total population with scheduled caste/scheduled tribe, literates, main workers by main category marginal workers and non-workers break up.

The District Census Handbook part A and part C were published in English in 1971 Census. Part B volume was brought out in Hindi as well as in English in separate issues with a view to enlarging its utility. This, however, resulted in delayed publication of data, erroding some of their topicality by prolonged time-lag. This time, therefore, the District Census Handbook are being brought out in diglot form in single volumes. The alphabetical list of villages is given in Hindi as well as in English to make the reference easier to both categories of users. The scope of analytical notes has been enlarged this time. They consist of (i) a brief introduction of the District (ii) analysis of data (iii) introduction to the census handbook; explanations of terms used in the village and town directories and definitions of census concepts of general importance. Part B volume contains the analysis of data and the relevant portion of the third part of the analytical notes in Part A.

The non-census information was collected through the agency of lekhpals the basic revenue functionany. The lekhpals collected information for each village under their charge. It has passed on the Census Directorate by the District Census Office after getting it duly vetted by the Land Records Inspectors and Tahsildars. The information for towns was supplied by the local authorities. I gratefully acknowledge their role in collection of information. We have also used material made available to us by the Collectors and District Magistrates in drafting introductory notes on districts, I am extremely thankful to them for their assistance. I gratefully thank Sri P. Padmanabha, Registrar General of India and Dr. N. G. Nag, Deputy Registrar General, Social Studies Division for their inspiring guidance that came handy to me all through. I also thank Sri Lal Kishan, Deputy Director, Planning and Co-ordination, Sri Akhlaq Ahmad, Deputy Director, District Census Handbook and Sri N. C. Sinha, Asstt. Director and Sri R.P. Singh, Research Officer, Map of Census Directorate, Uttar Pradesh for their hard work.

In the end I am thankful to Shri Ashok Dar, Superintendent, Printing and Stationery, U.P. Allahabad and Shri M. C. Padalia, Assistant Director and Shri R. K. Saxena, Senior Technical Assistant (Printing) with the team of Printing unit of this office who have kept a constant watch upon the printing of this publication.

There is always some gap between what is desired and what is accomplished, both in terms of scope of the publication and accuracy of the published material. Yet, I hope, the District Census Handbooks will largely rise to the expectations of the variegated users fulfilling some of their needs for micro level data.

RAVINDRA GUPTA
Director,
Census Operations,
Uttar Pradesh

Lucknow
30th March, 1983

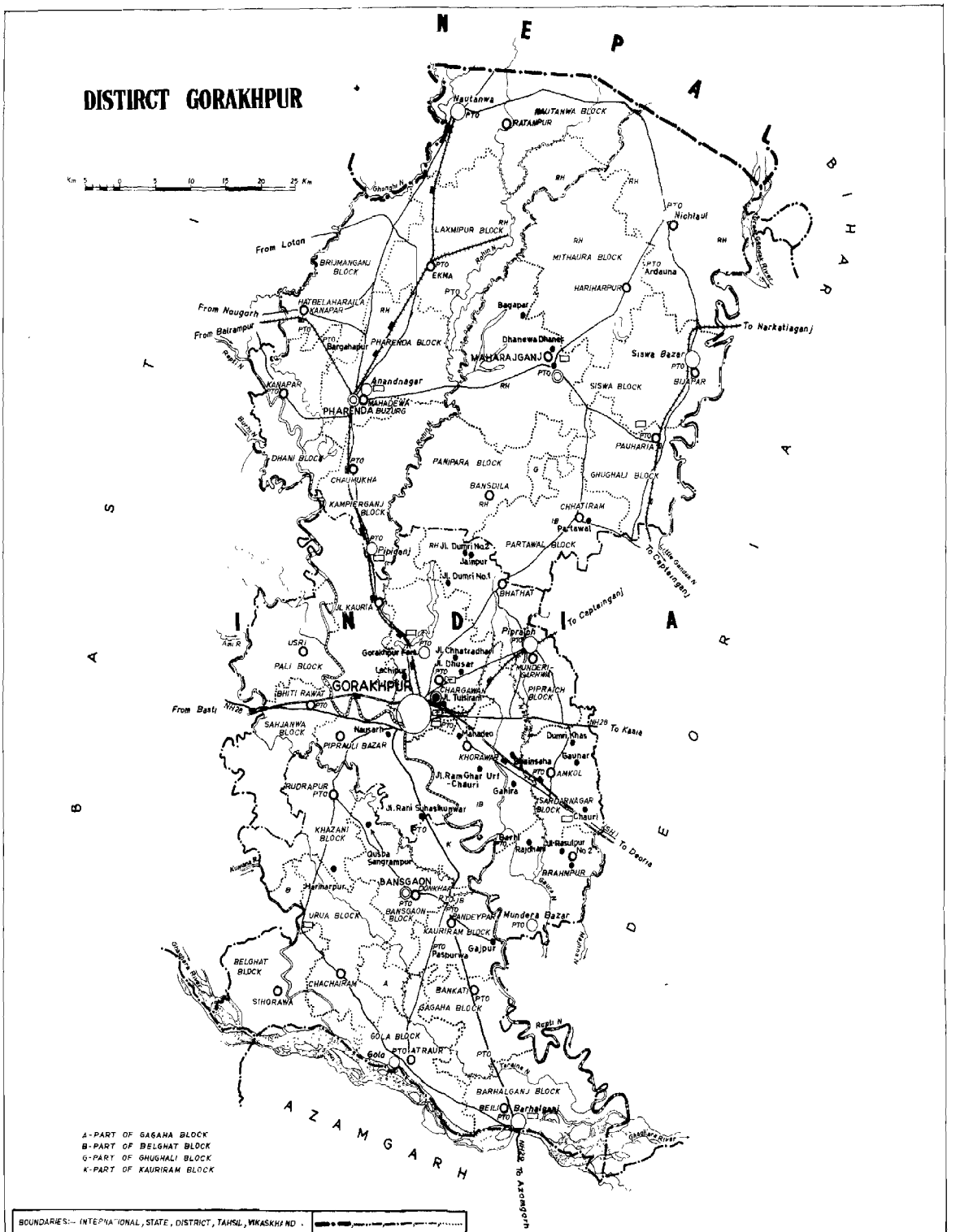

BASED UPON SURVEY OF INDIA MAP WITH THE PERMISSION OF THE SURVEYOR GENERAL OF INDIA.
P.S.U.P.(Re.)2 JANAGANANA/128-23-7-85-1550.

© GOVERNMENT OF INDIA COPYRIGHT 1987.

महत्वपूर्ण आंकड़े
IMPORTANT STATISTICS

विवरण Description			उत्तर प्रदेश Uttar Pradesh	गोरखपुर Gorakhpur
जनसंख्या Population	योग Total	व्यक्ति persons	110,862,013	3,795,701
		पुरुष Males	58,819,276	1,956,460
		स्त्रियाँ Females	52,042,737	1,839,241
	ग्रामीण Rural	व्यक्ति Persons	90,962,898	3,393,759
		पुरुष Males	48,041,135	1,738,576
		स्त्रियाँ Females	42,921,763	1,655,183
	नगरीय Urban	व्यक्ति Persons	19,899,115	401,942
		पुरुष Males	10,778,141	217,884
		स्त्रियाँ Females	9,120,974	184,058
वर्ष 1971-81 के दशक में जनसंख्या वृद्धि दर Decennial Population growth rate 1971-81			+25.49	+24.93
क्षेत्रफल (वर्ग कि०मी०) Area (Sq. Kms.)			294,411.00	6,272.00
जनसंख्या घनत्व (प्रतिवर्ग कि०मी०) Density of Population on (per Sq. Kms.)			377	605
लिंग अनुपात(प्रति हजार पुरुषों पर स्त्रियों की संख्या) Sex ratio (Number of Females per 1000 Males)			885	940
साक्षरता दर Literacy rate		व्यक्ति Persons	27.16	23.92
		पुरुष Males	38.76	36.66
		स्त्रियाँ Femals	14.04	10.36

विवरण Description		उत्तर प्रदेश Uttar Pradesh	गोरखपुर Gorakhpur
कुल जनसंख्या में नगरीय जनसंख्या का प्रतिशत Percentage of urban Population to total Population		17.96	10.59
कुल जनसंख्या में प्रतिशत Percentage to total population			
(i) कुल पूर्णकालिक काम करने वाले Main workers	व्यक्ति Persons	29.22	28.29
	पुरुष Males	50.31	48.24
	स्त्रियाँ Females	5.39	7.07
(ii) सीमांतिक काम करने वाले Marginal workers	व्यक्ति Persons	1.49	2.09
	पुरुष Males	0.4	0.67
	स्त्रियाँ Females	2.67	361
(iii) काम न करने वाले Non workers	व्यक्ति Persons	69.29	69.62
	पुरुष Males	49.24	51.09
	स्त्रियाँ Females	91.94	89.32
पूर्णकालिक काम करने वाले व्यक्तियों का विवरण Distribution of main workers			
पूर्णकालिक काम करने वालों में प्रतिशत Percentage among main workers			
(i) काश्तकार Cultivators	व्यक्ति Persons	58.52	54.54
	पुरुष Males	59.53	57.74
	स्त्रियाँ Females	47.83	31.32

विवरण Description		उत्तर प्रदेश Uttar Pradesh	गोरखपुर Gorakhpur
(ii) खेतिहर मजदूर Agricultural Labours	व्यक्ति Persons	15.98	26.48
	पुरुष Males	14.16	21.91
	स्त्रियाँ Females	35.23	59.60
(iii) परिवारिक उद्योग Household Industry	व्यक्ति Persons	3.70	2.50
	पुरुष Males	3.56	2.47
	स्त्रियाँ Females	5.21	2.67
(iv) अन्य काम करने वाले Others workers	व्यक्ति Persons	21.80	16.48
	पुरुष Males	22.75	17.88
	स्त्रियाँ Females	11.73	6.41
अनुसूचित जाति के व्यक्तियों का कुल जनसंख्या में प्रतिशत Percentage of Sc. Population to total population	व्यक्ति Persons	21.16	21.50
	पुरुष Males	21.08	21.12
	स्त्रियाँ Females	21.24	21.91
अनुसूचित जनजाति के व्यक्तियों का कुल जनसंख्या में प्रतिशत Percentage of St. Population to total population	व्यक्ति Persons	0.21	0.06
	पुरुष Males	0.21	0.06
	स्त्रियाँ Females	0.21	0.06
अधिकृत आवासीय मकानों की संख्या No. of occupied Residential Houses		17,759,479	579,053

विवरण Description		उत्तर प्रदेश Uttar Pradesh	गोरखपुर Gorakhpur
ग्रामों की संख्या No. of Villages	योग Total	124,246	4,626
	आबाद Inhabited	112,568	4,110
	गैर आबाद Uninhabited	11,678	516
नगरीय क्षेत्रों की संख्या No. of towns		704	11

जिला जनगणना हस्तपुस्तिका का परिचय

जिला जनगणना हस्तपुस्तिका प्रत्येक जिले के लिए अलग-अलग दो खण्डों—भाग "अ" और भाग "ब" में प्रकाशित की जा रही है। भाग "अ" खण्ड में ग्राम निदेशिका एवं नगर निदेशिका दी गई है। जिसमें प्रत्येक ग्राम तथा नगर की 1981 जनगणना से प्राप्त जनसंख्या तथा उनमें उपलब्ध सुविधाएं एवं अवस्थापना सूचनायें प्रस्तुत की गई हैं। गैर जनगणना सूचनाएं वर्ष 1979-80/1980-81 से सम्बन्धित हैं जो कि 1981 की जनगणना से लगभग समकालिक है। भाग "ब" में प्रत्येक ग्राम एवं नगर के लिए प्राथमिक जनगणना आँकड़े दिये गए हैं। जिन्हें जनगणना की विशिष्ट शब्दावली में प्राथमिक जनगणना सार (प्र. ज. स.) कहा जाता है, प्राथमिक जनगणना सार में कुल जनसंख्या के साथ अनुसूचित जाति, अनुसूचित जनजाति, साक्षर मुख्य श्रेणियों के अनुसार मुख्यतयः काम करने वालों, सीमान्तिक काम करने वालों तथा काम न करने वालों के अलग-अलग आँकड़े दिये गये हैं। पाठकों के लिए यह महत्वपूर्ण है कि वे जनगणना के सामान्य महत्व की संकल्पनाएं तथा ग्राम एवं नगर निदेशिकाओं के क्षेत्र जैसा कि प्रथक शीर्षकों अर्थात (अ) जनगणना संकल्पना (ब) ग्राम निदेशिका, के अन्तर्गत चर्चा की गई है, समझ लें।

(अ) जनगणना संकल्पना :—

1. ग्रामीण और नगरीय क्षेत्र

जनगणना आँकड़े ग्रामीण और नगर क्षेत्रों के लिए दिए गए हैं। एक ग्रामीण क्षेत्र गैर नगरीय क्षेत्र होता है जो स्पष्ट रूप से परिभाषित सीमा वाले ग्रामों का बना होता है। और ये सबसे छोटी प्रशासनिक इकाई होते हैं यह कई बस्तियों (पुरवा/हेमलेट) के भी बने हो सकते हैं परन्तु आँकड़े देने के लिए इनको एक इकाई माना जाता है। वन क्षेत्रों की आबादी को भी ग्राम माना गया है और प्रत्येक फारेस्ट रेंज अधिकारी का गश्ती क्षेत्र एक ग्राम माना गया है।

जनगणना के लिए नगरीय क्षेत्रों को विशेष रूप से परिभाषित किया गया है। परिभाषाओं को कुछ लोच के साथ अपनाया गया है ताकि स्थिति की आवश्यकताओं की पूर्ति के लिए छोटी-छोटी भिन्नताओं का समायोजन किया जा सके। एक नगरीय इकाई को निम्नलिखित रूप से परिभाषित किया गया है :

(अ) नगरपालिका, निगम या छावनी बोर्ड के अन्तर्गत आने वाले सभी अधिसूचित नगरीय क्षेत्र,

(ब) वे सभी क्षेत्र जो निम्नलिखित मापदण्डों को पूरा करते हैं।

(i) न्यूनतम 5,000 जनसंख्या हो।

(ii) काम करने वाले पुरुषों की जनसंख्या का कम से कम 75 प्रतिशत गैर कृषि कार्यों में कार्यरत हो।

(iii) प्रति वर्ग कि० मी० में कम से कम जनसंख्या का घनत्व 400 व्यक्ति हो (या एक हजार जनसंख्या प्रति वर्ग मील)

एक स्थान को नगर घोषित करने के लिए सम्बद्ध कृषि कार्य कलापों जैसे मछली पकड़ना, लट्ठे काटना, इत्यादि को 1981 की जनगणना में कृषि सम्बन्धी कार्य कलाप मानकर, गैर कृषि क्षेत्र में कार्यरत पुरुषों का अनुपात कुल कार्यरत पुरुषों से निकाला गया है।

2. नगर समूह

1971 की जनगणना के अनुसार नगर समूह की संकल्पना को 1981 में भी अपनाया गया है। प्रायः नगरों की वृद्धि शहरों या नगरों की सांविधिक सीमाओं को पार कर जाती है। विशाल रेलवे कालोनियाँ, विश्वविद्यालय

परिसर, बन्दरगाह क्षेत्र, औद्योगिक क्षेत्र आदि नगर सीमा से बाहर आ जाते हैं परन्तु उनकी लगातार वृद्धि नगर के साथ होती है। यह अपवृद्धियां स्वयं में अलग नगर होने योग्य हो या न हो परन्तु ये नगरीय क्षेत्र माने जाने योग्य हैं ऐसे नगर अपनी "अपवृद्धियों" के क्षेत्र के साथ एक नगरीय क्षेत्र माने गये हैं और इसे नगर समूह का नाम दिया गया है। एक "नगर समूह" निम्नलिखित से बन सकता है :

(i) एक शहर लगातार वृद्धि सहित ("अपवृद्धि" का वह भाग है जो संविधिक नगर सीमाओं से बाहर हो परन्तु लगा हुआ ग्राम या ग्रामों की सीमाओं में आता हो),

(ii) एक नगर समतुल्य अपवृद्धि के साथ दो या दो से अधिक आपस में लगे नगर अपनी अपवृद्धियों के साथ जैसा कि (i) में है या—

(iii) एक शहर और एक या एक से अधिक लगे नगर अपनी अपवृद्धियों के साथ जो लगातार क्रम में फैले हों।

3. जनगणना मकान

जनगणना मकान एक भवन है या भवन का वह भाग है जिसका अलग से मुख्य प्रवेश द्वार रास्ते या साझे के बरामदे या ज़ीने इत्यादि से है तथा जिसका उपयोग एक अलग इकाई की तरह होता है या होता हुआ माना जाता है। यह खाली हो सकता है या इसका उपयोग निवास के लिए या गैर आवासीय उपयोग में या दोनों ही प्रकार के उपयोग में आ सकता है।

4. परिवार

परिवार ऐसे व्यक्तियों के समूह को कहते हैं जो सामान्यतः एक साथ रहते हों और यदि काम की आवश्यकता उन्हें मजबूर न करे तो एक ही रसोई में खाना खाते हों। परिवार ऐसे व्यक्तियों का हो सकता है जिनका आपस में रक्त सम्बन्ध हो अथवा असम्बन्धित हों या उसमें दोनों प्रकार के व्यक्ति हों। असम्बन्धित व्यक्तियों के परिवार के उदाहरण हैं, बोर्डिंग हाउस, मैस, होस्टल, आवासीय होस्टल, उद्धार गृह, जेल, आश्रम आदि। ऐसे परिवार संस्थागत परिवार कहे जाते हैं। परिवार एक व्यक्ति का, दो व्यक्तियों का और अनेक व्यक्तियों का हो सकता है। जनगणना के लिए इस प्रकार प्रत्येक इकाई को परिवार समझा गया है।

5. अनुसूचित जाति/अनुसूचित जनजाति

उस व्यक्ति की गणना अनुसूचित जाति या जनजाति में की गई है जिसकी जाति या जनजाति राज्य की अनुसूचित जातियों और जनजातियों की सूची में सम्मिलित है, अनुसूचित जातियाँ केवल हिन्दू और सिख धर्म के मानने वाले ही हो सकते हैं। अनुसूचित जनजाति का व्यक्ति किसी भी धर्म का मानने वाला हो सकता है।

6. साक्षर

वह व्यक्ति जो किसी भाषा में समझ के साथ लिख और पढ़ सकता है, साक्षर माना गया है। वह व्यक्ति जो सिर्फ पढ़ सकता है लेकिन लिख नहीं सकता, साक्षर नहीं माना गया है। साक्षर होने के लिए यह आवश्यक नहीं है कि सम्बन्धित व्यक्ति ने औपचारिक रूप में शिक्षा प्राप्त की हो या कोई परीक्षा उत्तीर्ण की हो।

7. काम करने वाले

1981 की जनगणना में एक व्यक्ति की आर्थिक स्थिति को इस प्रकार वर्गीकृत किया गया है:

(i) मुख्यतः काम करने वाला

(ii) सीमान्तिक काम करने वाला

(iii) काम न करने वाला

1961 और 1971 की जनगणनाओं में काम करने वालों और काम न करने वालों के विभाजन को 1981 की जनगणना में समाप्त कर दिया गया है और एक वर्ष के सन्दर्भ में समय-उपयोग मापदण्ड को अपनाया गया है। वह व्यक्ति जो वर्ष के अधिकांश समय में आर्थिक कार्य-कलापों में कार्यरत रहा हो (कम से कम 133 दिन) उसे मुख्यतः काम करने वाला माना गया है जबकि वे व्यक्ति जिन्होंने विगत वर्ष में कुछ ही समय काम किया हो, परन्तु वर्ष के अधिकांश समय में काम न किया हो, उन्हें सीमान्तिक काम करने वाला माना गया है। वे व्यक्ति जिन्होंने पिछले सन्दर्भ वर्ष के दौरान कुछ भी काम न किया हो, उसे काम न करने वाला माना गया है ।

किसी आर्थिक उत्पादन के कार्य-कलापों में भाग लेने को "कार्य" परिभाषित किया गया है। यह भाग शारीरिक या मानसिक या दोनों प्रकार का हो सकता है। काम में केवल शारीरिक काम करना ही नहीं आता है वरन् काम का प्रभावी पर्यवेक्षण और निदेशन भी शामिल है।

8. काश्तकार

काश्तकार वह व्यक्ति माना गया है जो कि अकेला या परिवार कार्यकर्त्ता के रूप में अपनी स्वयं की जमीन, सरकारी पट्टे पर प्राप्त या किसी दूसरे व्यक्ति या संस्था से बटाई या किराये पर ली गई अथवा अन्य प्रकार से प्राप्त जमीन पर खेती करता है। खेती करने में और निदेशन देख रेख भी सम्मिलित है। खाद्यान्न जैसे गेहूँ, धान, ज्वार, बाजरा रागी इत्यादि, और अन्य फसलें जैसे गन्ना, मूंगफली, टैपियोका आदि तथा दालें, कच्चा जूट और अन्य इसी प्रकार रेशों की फसलें कपास इत्यादि, उत्पादन के लिए जोताई बोवाई एवं कटाई को काश्तकारी माना गया है परन्तु फल और सब्जी उगाना बागवानी या चाय, काफी रबर इत्यादि के पेड़-पौधे लगाना इसमें सम्मिलित नहीं है।

9. खेतिहर मजदूर

जो व्यक्ति नकद या जिन्स के रूप में मजदूरी लेकर किसी दूसरे व्यक्ति के खेत में काम करता है। वह खेतिहर मजदूर कहलाता है। उसे खेती में लाभ हानि से कोई संबंध नहीं होता है, वह केवल दूसरों के खेत में मजदूरी करता है।

10. पारिवारिक उद्योग

पारिवारिक उद्योग वह उद्योग है जो परिवार के मुखिया द्वारा स्वयं और मुख्यतः परिवार के अन्य सदस्यों द्वारा घर पर या ग्रामीण क्षेत्रों में गांव की सीमा के अन्तर्गत और नगरीय क्षेत्रों में उस मकान के अन्दर या अहाते में जिसमें परिवार रहता है, चलाया जाता है। मुखिया को सम्मिलित करके पारिवारिक उद्योग में अधिकतर कार्यकर्ता परिवार के होने चाहिये। उद्योग इस पैमाने पर नहीं होना चाहिए कि भारतीय कारखाना अधिनियम के अधीन रजिस्टर्ड हो या होने योग्य हो।

उद्योग से आशय किसी वस्तु का उत्पादन, संसाधन या मरम्मत से होता है, जैसे हथ-करघा से बुनाई, रंगाई, बढ़ई गिरी, बीड़ी बनाना, मिट्टी के बर्तन बनाना, साइकिल की मरम्मत, लोहारगिरी, सिलाई आदि।

11. अन्य काम करने वाले

काश्तकार, खेतिहर मजदूर या पारिवारिक उद्योग में कार्यरत व्यक्तियों को छोड़कर सभी काम करने वाले इस वर्ग में आते हैं। इस वर्ग में कारखाने और बागवानी में काम करने वाले, सरकारी कर्मचारी, निगम के कर्मचारी अध्यापक, पुजारी, मनोरंजन करने वाले व्यापारी, वाणिज्य, व्यवसाय, परिवहन, भवन निर्माण का काम करने वाले आदि व्यक्ति आते हैं।

तालाब का पानी	TK
नलकूप का पानी	TW
हैन्ड पम्प	HP
नदी का पानी	R
झरने का पानी	F
नहर का पानी	C
झील का पानी	L
स्त्रोत का पानी	S
पहाड़ी नालों का पानी	N
अन्य	O
सूचना अनुपलब्ध	NA

(IV) **डाक व तार (स्तम्भ 8) :**

ग्राम में उपलब्ध डाक व तार सुविधाओं को निम्न कोडों द्वारा दिखाया गया है:—

डाक घर	PO
डाक व तार घर	PTO
तार घर	TO
टेलीफोन	Phone

(V) **बाजार के दिन (स्तम्भ 9) :—**

यदि बाजार सप्ताह में एक दिन या सप्ताह में दो दिन लगता है तो जिस दिन या दिनों में यह बाजार लगता है उस दिन या दिनों को लिखा गया है। दिनों के नाम रवि, सोम, मंगल, बुद्ध, गुरु, शुक्र और शनि से प्रदर्शित किए गए हैं। यदि गाँव में बाजार पाक्षिक या माहवार लगता है तो उसे भी दिया गया है तथा इसे माहवार/पाक्षिक लिख कर स्पष्ट किया गया है।

(VI) **संचार (स्तम्भ 10) :**

यदि गाँव में बस या रेलवे स्टेशन है या जलमार्गों द्वारा आने,जाने की सुविधाएं उपलब्ध हैं तो गांवों में उपलब्ध इन सुविधाओं के लिए निम्न कोडों का प्रयोग किया गया है।

बस	BS
रेलवे स्टेशन	RS
जल मार्ग (नदी, नहर, अप्रवाही जल आदि)	NW

3 — **अवस्थापना सूचनाएं, इत्यादि :**

(I) **गाँव में जाने के लिए मार्ग** (स्तम्भ 11)

गाँव के लिए जाने वाले मार्गों को निम्न कोडों द्वारा दिखाया गया है।

पक्की सड़क	PR
कच्ची सड़क	KR
यातायात योग्य नदी, नहर	NR

(II) **निकटतम नगर** (स्तम्भ 12) :

ग्राम से निकटतम स्थित नगर का नाम दिया गया है और इसकी दूरी को कोष्ठक में कि०मी० में दिखाया गया है।

(III) **विद्युत आपूर्ति** (स्तम्भ 13)

ग्राम में विद्युत आपूर्ति की उपलब्धता को निम्न कोडों द्वारा दिखाया गया है।

घरेलू प्रयोजनों के लिए विद्युत	ED
कृषि कार्य हेतु विद्युत	EAG
अन्य प्रयोजनों जैसे औद्योगिक, व्यवसायिक आदि के लिए बिद्युत	EO
उपर्युक्त सभी उपभोग हेतु विद्युत	EA

(IV) **मुख्य खाद्यान्न** (स्तम्भ 14)

इसमें वर्ष के मुख्य भाग में मुख्य रूप से प्रयोग किए जाने वाले खाद्यान्नों को दिया गया है :—

(V) **अभ्युक्ति** (स्तम्भ 20)

इस स्तम्भ में निम्नलिखित मदों की सूचनाएं दी गयी हैं। तथा उन्हें प्रत्येक के आगे लिखे गए कोड से दिखाया गया है।

(क)	गाँव में आने वाले समाचार पत्रों की संख्या	N
(ख)	गाँव में उपलब्ध मोटर साइकिल/स्कूटर	M
(ग)	गाँव में उपलब्ध कार/जीप	C
(घ)	गाँव में उपलब्ध टैक्टर	T

(ङ) मंदिर शब्द महत्वपूर्ण मंदिरों के लिए लिखा गया है अन्य महत्वपूर्ण स्थानों के नाम दिए गए हैं। प्रत्येक मद में संख्या कोड के बाद लिखी गई है उदाहरणार्थ N–32 यह बताता है कि गाँव में समाचार पत्रों की 32 प्रतियाँ आती हैं।

4—भूमि उपयोग सम्बन्धी आंकड़े :—

(I) गाँव का क्षेत्र (स्तम्भ 3)

गाँव का क्षेत्र गाँव अभिलेखों के आधार पर है।

(II) भूमि उपयोग वर्गीकरण :

भूमि उपयोग सम्बन्धी आँकड़ों का मानक वर्गीकरण निम्नलिखित है।

1—वन

2—कृषि हेतु अनुपलब्ध

2.1 कृषि के अतिरिक्त अन्य उपयोग में लाई गई भूमि ।

2.2 बंजर एवं कृषि अयोग्य भूमि ।

3—पड़त को छोड़कर अन्य न जोती गयी भूमि ।

3.1 स्थाई और अन्य चरागाह

3.2 विविध वृक्षों एवं उद्यानों में क्षेत्र जो कि शुद्ध बोये गये क्षेत्र में सम्मिलित नहीं है।

3.3 कृषि योग्य बंजर भूमि ।

4—पड़त

4.1 वर्तमान पड़त

4.2 अन्य पड़त

5—बोया गया वास्तविक क्षेत्र :—

ग्राम निदेशिका में भूमि उपयोग आँकड़ों को मानक वर्गीकरण में प्रस्तुत नहीं किया गया है। यद्यपि वर्गीकरण की एक दूसरे से पहचान निम्नलिखित से की जा सकती है ।

ग्राम निर्देशनी	मानक वर्गीकरण (वर्ग के क्रम के साथ)
1. वन (स्तम्भ 15)	वन (1)
2. स्त्रोत से सिंचित (स्तम्भ 16)	वास्तविक बोया गया क्षेत्र (5)
3. असिंचित (स्तम्भ 17)	पड़त भूमि (4.1—4.2)
4. कृषि योग्य बंजर भूमि (स्तम्भ 18)	1. स्थाई एवं अन्य चरागाह (3.1)
	2. विविध वृक्षों एवं उद्यानों के अर्न्तगत क्षेत्र जो शुद्ध बोये गये क्षेत्र में सम्मिलित नहीं है (3.2)
	3. कृषि योग्य बंजर भूमि (3.3)

5. कृषि हेतु अनुपलब्ध भूमि (स्तम्भ 19)

1. कृषि के अतिरिक्त अन्य उपयोग में लाई गई भूमि (2.1)
2. बंजर एवं कृषि के अयोग्य भूमि (2.2)

(III) सिंचाई के स्त्रोत (स्तम्भ 16)

वास्तविक सिंचित क्षेत्र के सिंचाई स्त्रोतों को निम्न कोडों द्वारा दिया गया है।

सरकारी नहर	G.C.
कुआ (बिना विद्युत)	W
निजी नहर	PC
कुआं (विद्युन्मय)	WE
नलकूप (बिना विद्युत)	TW
नलकूप (विद्युन्मय)	TWE
तालाब	TK
नदी	R
झील	L
झरना	S
अन्य	O
योग	T

स—नगर निदेशिका :—

नगर निदेशिका में जिले के सभी नगर दिए गए हैं। नगरों को अंग्रेजी वर्णानुक्रम में रखा गया है। आंकड़े सात क्रमंकित विवरणिकाओं से IV अ, V और VI में दिए गए हैं।

नगरों को सूची बद्ध करने के लिए निम्न पद्धति अपनाई गई है :—

(I) वे सभी नगर जिसकी सांविधिक प्रास्थिति स्पष्ट है, और जो नगर समूह के भाग नहीं हैं, उन्हें नगरों की वर्णानुक्रम सूची में एक बार सूची बद्ध किया गया है।

(II) सभी स्वतन्त्र सांविधिक प्रास्थिति वाले नगरों को जो नगर समूह के भाग हैं, दो बार सूची बद्ध किया गया है एक बार वर्णानुक्रम नगरों की सूची में तथा दूसरी बार सम्बन्धित नगर समूह के मुख्य नगर के अन्तर्गत यद्यपि आंकड़े केवल मुख्य नगर के अन्तर्गत ही दिये गये हैं। वर्णानुक्रम नगर की सूची के अन्तर्गत ऐसे नगरों के आगे एक टिप्पणी दी गयी है कि वे किस "नगर समूह" के भाग हैं।

(III) नगर की अपवृद्धियां जो स्वयं में पूर्ण नगर नहीं मानी गई हैं, उन्हें निदेशिका के मुख्य भाग में नहीं दिया गया है। मुख्य नगर के अन्तर्गत ऐसी अपवृद्धियों से सम्बन्धित आंकड़ों को मुख्य नगर में शामिल किया गया है तथा इसकी व्याख्या पाद-टिप्पणी में कर दी गयी है।

(IV) जनगणना नगरों को भी निदेशिका के मुख्य भाग में सूची बद्ध किया गया है। यह वे नगर हैं जो सांविधिक प्रास्थिति के नहीं है। परन्तु जनगणना प्रयोजन के लिए इन्हें नगर माना गया है।

नगर निदेशिका में प्रयोग की गई महत्वपूर्ण संकल्पनाओं की व्याख्या निम्न अनुच्छेदों में की गयी है

नगर की श्रेणी : (विवरण। स्तम्भ 2) :

जनसंख्या आकार के अनुसार नगरों को निम्नलिखित छः श्रेणियों में वर्गीकृत किया गया है।

जनसंख्या	श्रेणी
100,000 और अधिक	I
50,000–99,999	II
20,000–49,999	III
10,000–19,999	IV
5,000–9,999	V
5,000 से कम	VI

नागरिक प्रशासन (विवरण I स्तम्भ 2)

नगर के नागरिक प्रशासन प्रास्थिति को निम्न कोडों द्वारा दिया गया है :

नगर महापालिका	M. Corp.
नगर परिषद	M.B.
छावनी बोर्ड/छावनी	C.B.
अधिसूचित क्षेत्र/अधिसूचित क्षेत्र समिति, अधिसूचित समिति	N.A.C.
जनगणना नगर	C.T.

सड़कों की लम्बाई (विवरण IV स्तम्भ 6)

प्रत्येक शहर की कुल सड़कों की लम्बाई निम्न कोडों द्वारा की गई है :—

पक्की सड़क	PR
कच्ची सड़क	KR

मल-निस्तारण पद्धति (विवरणिका एवं अ स्तम्भ 7)

मल निस्तारण एवं नालियों की प्रणाली निम्न कोडों द्वारा दी गई है।

मल-निर्यास	S
खुली नालियाँ	OSD

खुली नालियों वाला बाक्स	BSD
बन्द नालियां	SD
होदी प्रणाली	CD
गड्डा प्रणाली	PT

दो पद्धतियों को महत्व के क्रमानुसार कोड द्वारा दर्शाया गया है ।

मल निस्तारण पद्धति (विवरणिका IV और IVअ स्तम्भ 11)

मल निस्तारण की विभिन्न पद्धतियों को निम्न कोडों द्वारा अंकित किया गया है ।

शिरोभार (सिर पर लादना)	HL
टोकरियां	B
पहियेदार ठेला	WB
सैप्टिक टैंक शौचालय	ST
मल निस्तार	S

नगर में दो पद्धतियों को उनके महत्व के अनुसार एक के बाद दूसरी पद्धति को कोडों द्वारा दिया गया है ।

संरक्षित जल आपूर्ति (विवरण IV स्तम्भ 12 एवं 13)

संरक्षित जल आपूर्ति की पद्धतियां/स्त्रोतों के लिये निम्न कोडों का प्रयोग किया गया है :—

(अ) जल आपूर्ति के स्त्रोत	(स्तम्भ 12)
नलकूप/हैन्ड पम्प का पानी	TW
नल का पानी	T
कुएं का पानी	W
टैंक का पानी	TK
(ब) संचयन पद्धति	(स्तम्भ 13)
उपरला टैंक	OHT
सर्विस जलाशय	SR
नदी से छानकर	IG
संछिद्र पम्पिग पद्धति	BWF
प्रैशर टैंक	PT

अग्नि शामक सेवायें (विवरण IV स्तम्भ 14) :

यदि नगर में ही अग्नि शामक सेवायें उपलब्ध हैं तो "हां" लिखा गया है । यदि यह सेवायें नगर मे उपलब्ध न होकर जिले में अन्यत्र उपलब्ध हैं, तो निकटतम स्थान का नाम लिखा गया है । यदि यह सेवा उस जिले में उपलब्ध नहीं है, तो उस निकटतम जिले का नाम दिया गया है, जहां यह सेवा उपलब्ध है ।

चिकित्सा सुविधायें (विवरण V स्तम्भ 4 एवं 5)

चिकित्सा सुविधाओं के लिए निम्नलिखित कोडों का प्रयोग किया गया है।

चिकित्सालय	H
औषधालय	D
स्वास्थ्य केन्द्र	HC
परिवार नियोजन केन्द्र	FC
टी० बी० क्लीनिक	TB
उपचार गृह	NH
अन्य	O

उपर्युक्त वर्गीकरण में चिकित्सा संस्थाओं की किस्म दी गई है, परन्तु यह वर्गीकरण इस पर प्रकाश नहीं डालता कि इन संस्थाओं में किस चिकित्सा पद्धति से इलाज होता है। विभिन्न चिकित्सा पद्धतियों के अनुसार निम्न कोडों से इन संस्थाओं को वर्गीकृत किया गया है।

आयुर्वेदिक	A
यूनानी	U
होम्योपैथिक	Hom.

यदि उपर्युक्त कोडों में से कोई नहीं दिया गया है तो चिकित्सा की एलोपैथिक पद्धति को दर्शाता है।

चिकित्सा पद्धति और संस्थाओं की संख्या चिकित्सा संस्थाओं को प्रदर्शित करने वाले कोड के साथ दी गई है। उदाहरण के लिए कोड H(A-1—,2) एक आयुर्वेदिक और दो एलोपैथिक चिकित्सालय बताता है।

शैक्षिक सुविधायें (विवरण V स्तम्भ 6-9) :

(I) कला, विज्ञान और वाणिज्य महाविद्यालय जो स्नातक स्तर या उससे ऊपर शिक्षा प्रदान करते हैं, उनके निम्न कोड दिये गये हैं : (स्तम्भ 6)

केवल कला	A
केवल विज्ञान	S
केवल कला एवं विज्ञान	AS
केवल वाणिज्य	C
केवल कला एवं वाणिज्य	AC
सभी सम्मिलित वर्गों कला विज्ञान और वाणिज्य के लिये	ASC
विधि	L

(II) मान्यता प्राप्त टाइप एवं आशुलिपि सीखने की संस्थाओं और अन्य व्यावसायिक संस्थाओं को निम्न कोडों द्वारा दिया गया है। (स्तम्भ 10)

आशुलिपि	SH
टंकण	Type
आशुलिपि एवं टंकण	Sh. Type
अन्य	O

(III) चिकित्सा, इन्जीनियरिंग, महाविद्यालयों और प्रोद्योगिक संस्थान : प्रत्येक किस्म के संस्थानों की संख्या सम्बन्धित स्तम्भ में संख्याओं के साथ दी गई।

यदि एक से अधिक शैक्षिक संस्थान हैं तो उनकी संख्या कोष्टकों में कोडों के साथ दर्शायी गई है।

यदि नगर में शैक्षिक सुविधा उपलब्ध नहीं है तो उसके निकटतम उस स्थान का नाम दिया गया है, जहाँ यह सुविधा उपलब्ध है, या यदि यह सुविधा जिले के बाहर दूसरे जिले में उपलब्ध है तो उसका नाम दिया गया है। जिस स्थान में यह सुविधा उपलब्ध है उस स्थान से नगर की दूरी को कोष्टक में कि०मी० में दिखाया गया है।

अध्ययन कक्ष सहित सार्वजनिक पुस्तकालय (विवरण V स्तम्भ 20)

इन सुविधाओं को निम्न कोडों द्वारा दर्शाया गया है।

सार्वजनिक पुस्तकालय	PL
अध्ययन कक्ष	RR

DISTRICT CENSUS HANDBOOK

District Census Handbook is being brought out in two volumes—part A and part B for each district separately. The part 'A' volume consists of village and town directories, giving basic information relating to infra-structure and amenities and total population of each village and town as thrown up by 1981 Census. The non-census information relates to the year 1979-80/ 1980-81 making it almost synchronous with the 1981 population census. Part 'B' volume presents primary census data, known in census jargon as 'primary Census Abstract' (PCA) for each village and town. The PCA gives total population with scheduled castes/scheduled tribes, literates, main workers by main categories, marginal workers and non-workers break up. It is important for the readers to acquaint themselves with census concepts of general importance and the scope of village and town directories as have been discussed under separate heads namely:

(a) Census Concepts (b) Village Directory (c) Town Directory.

A. CENSUS CONCEPTS

1. Rural and Uaban Areas

The census data are presented by rural and urban areas. A rural area is non-urban consisting of revenue villages with well defined boundaries which is the smallest unit in the hierarchy of administrative units. It may comprise of several hamlets. Yet it is considered one unit for the presentation of data. Habitations in forest areas are also considered as villages and each forest range officer's beat is considered as one forest village.

Urban areas have been especially defined for the purpose of population census. The definition is treated with some flexibility with a view to accommodating minor variations for meeting the exigency of the situation. An urban unit has been defined as follows :

(a) all places with a municipalty, corporation or contonment board or notified town area:

(b) all other places which satisfied the following criteria :

(i) A minimum population of 5,000;

(ii) At least 75% of the male working population engaged in non-agricultural activity;

(iii) A population of at least 400 per Sq. km. (or one thousand per Sq. mile).

Allied agricultural activities such as fishing, logging etc. have been considered agricultural in 1981 census for determining the proportion of engagement of male population in non-agricultural activities for the purpose of declaring a place a town.

Urban Agglomeration

The concept of Urban Agglomeration of the 1971 is also adopted for 1981 census. Very often the growth of towns over-lapped the statutory limits of the city or town. Large railway colonies, university campuses, port areas, industrial areas etc, came up outside the limits of the town but they form continuous growth with the town. These outgrowths may or may not by themselves qualify to be treated as separate towns but these outgrowths deserve to be treated as urban areas. Such a town with their outgrowth areas is treated as one urban unit and called 'Urban Agglomeration' and Urban Agglomeration may constitute:

(i) A city with continuous outgrowths, (the part of outgrowth being outside the statutory limits but falling within the boundaries of the adjoining village or villages)

(ii) One town with similar outgrowth or two or more adjoining towns with their outgrowths as in (i); or

(iii) A city and one or more adjoining towns with their out growths all of which form a continuous spread.

3. Census House

A 'census house' is a building or a part of a building having a separate main entrance from the road or common court yard or staircase etc; used recognised as a separate unit. It may be vacant or occupied. It may be used for residential or non-residential purpose or both.

4. Household

A household is a group of persons who commonly live together and who take their meals from a common kitchen unless the exigency of work prevents them from doing so. There may be a household of persons related by blood or unrelated persons or having a mix of both. Examples of unrelated households are boarding houses, messes, hostels, residential hotels, rescue homes, jails, ashrams etc. These are called institutional households. There may be one-member household, two-member households or multi-member households. For census purpose, each one of these types is regarded as a household.

5. Scheduled Castes/Scheduled Tribes

A person has been returned as belonging to a scheduled caste or scheduled tribe if caste or tribe to which he belongs is included in the schedule of the State. Scheduled caste can belong to Hindu or Sikh religion. However, a person belonging to scheduled tribe can profess any religion.

6. Literates

A person who can both read and write with understanding in any language is to be taken as literate. A person who can merely read but cannot write, is not a literate. It is not necessary that a person who is literate should have received any formal education or should have passed any minimum educational standard.

7. Workers

In 1981 census, the economic status of a person has been classified as :

(i) Main Worker

(ii) Marginal Worker

(iii) Non-worker

The dichotomy of workers and non-workers of 1961 and 1971 census has been discarded in 1981 census and time disposition criterion in economic activity with one year reference period is adopted. A person who has engaged himself in economic activity for major part of the year (at least 183 days) is considered as main worker while those who have worked in for some time during the last year but not major part of the year have been treated as marginal worker. Those who have not worked at all during the one year reference period are non-workers.

Work has been defined as participation in any economically productive activity. Such participation may be physical or mental in nature. Work involves not only actual work but also effective supervion and direction of work.

8. Cultivator

A person is considered a cultivator if he has engaged in cultivation as a single worker or family worker of land owned or held from Govt. or held from private persons or institutions for payment in money, kind or share. Cultivation includes supervision or direction of cultivation.

Cultivation involves ploughing, sowing and harvesting and production of cereals and millet drops and other crops such as sugarcane, ground nuts tapioca etc. and pulses, raw jute and kindered fibre crops, cotton etc. and does not include fruit and vegetable growing or keeping of orchards or groves or working on plantation like tea, coffee, rubber etc.

9. Agricultural Labourer

A person who works in another person's land for wages in money, kind or share should be regarded as an agricultural labourer. He does not have a risk in the cultivation but merely works in another person's land for wage.

10. Household Industry

Household Industry is defined as an industry conducted by the head of the household himself/herself and or by the members of the household at home or within the precincts of the house where the household lives in urban areas. The larger proportion of workers in a household industry should consist of members of the household including the head. The industry should not be run on the scale of a registered factory which would qualify or has to be registered under the Indian Factories Act.

Industry implies production, processing, servicing or repair of articles goods or such as handloom weaving, dyeing, carpentry, bidi rolling, pottery manufacture, bicycle repairing, blacksmithy, tailoring etc.

11. Other Workers

All workers, who are not cultivators or agricultural labourers or engaged in Household Industry are treated as other workers. This category covers factory and plantation workers, government servants, municipal employee, teachers, priests, entertainment artists, workers engaged in trade, commerce, business, transport, mining, construction etc.

B. VILLAGE DIRECTORY

The village directory as the title connotes presents information pertaining to rural areas. The directory of villages is presented for each tahsil in a separate series with the villages arranged in ascending order of the location code serials. The village directory of each tahsil is preceded by a list of villages in which the villages are indexed by Hindi, English alphabets with their location code numbers.

The villages which have been wholly merged in Municipal Boards town areas contonments are not borne on the jurisdictional list of tahsils and consequently they are not covered in the village directory.

However, the villages treated as an outgrowth of an Urban Agglomeration or town are listed in the village directory but no data are presented against the name of these villages in the village directory. The fact that a village is an outgrowth of a town is indicated against the name of such a village. All these villages are listed in the Primary Census Abstract (rural) without presenting their data for providing cross references. The uninhabited or depopulated villages are listed without giving village directory information, except the area of the villages. A note against such a village indicates the state of its being depopulated or uninhabited.

The village directory brings out basic information about a village. These data can be classified into the following categories.

1. Population and households	Col. 4
2. Amenities	Cols. 5 to 10
3. Other infra-structural facilities etc.	Cols. 11 to 14 and 20
4. Land use data	Cols. 3 and 15-19

1. Population and Households

The population of each village as on the sun rise of March 1981 obtained from the 1981 census is given in column 4. The number of household is indicated with in the brackets.

2. Amenities

If an amenity is available within the village, the kind of amenity available is indicated by codes. If not available a dash is indicated and the distance range within which available outside the village is given within brackets. Three ranges of distance of availability have been formed for facilitating collection and presentation of data. These ranges are : (a) Below 5 Kms. indicated by (—5), (b) 5-10 Kms. indicated by (5—10) and (c) 10 Kms. and above indicated by (10+).

The codes used for depicting amenities are explained in the following paras :

(i) **Educational Amenities (Col. 5)**

The type of educational institutions located within the village is represented by the following codes. The number of each of such an institution is given within brackets :

Primary or elementary school Nursery school, Kindergarten, Pre-basic, Pre-primary, Junior basic	P
Senior basic school, Junior High School, Middle School	M
Matriculation or Secondary	H
Higher Secondary, Intermediate College, Pre-university	PUC
College graduate level & above	C
Industrial School	I
Training School	TR
Adult Literacy Class/Centre	AC
Other Educational Institutions	O

(ii) **Medical Facilities (Col. 6) :**

The availability of medical facilities within the village is indicated by the following codes. The number of institutions located within the village or serving practitioners is given within brackets.

Hospital	H
Maternity & Child Welfare Center	MCW
Maternity Home	MH
Child Welfare Centre	CWC
Primary Health Centre	PHC
Health Centre	HC
Primary Health Sub-centre	PHS
Dispensary	D
Family Planning Centre	FPC
T.B. Clinic	TB
Nursing Home	NH

Registered Private Practitioner	RP
Subsidised Medical Practitioner	SMP
Community Health Worker	CHW
Other	O

(iii) Drinking Water (Col. 7)

The potable drinking water supply sources available within the village are denoted by the following codes :

Tap water	T
Well water	W
Tank water	TK
Tube-well water	TW
Hand Pump	HP
River water	R
Fountain	F
Canal	C
Lake	L
Spring	S
Nallah	N
Other	O
Information not available	NA

(iv) Post & Telegraph (Col. 8)

The post and telegraph facilities available within the village are indicated by the following codes :

Post Office	PO
Post and Telegraph Office	PTO
Telegraph Office	TO
Telephone Connection	Phone

(v) Day or Days of the Market (Col. 9)

If a weekly or bi-weekly market is held within the village, the day or days on which it is held is indicated. The days are indicated by Sun, Mon, Tue, Wed, Thu, Fri, and Sat. A market held fortnightly or monthly in a remote village, is also given and this fact is clearly brought out by indicating monthly/fortnightly.

(vi) Communications (Col. 10)

If a bus or railway station is located within the village or is served by navigable waterways, the following codes give the kind of facilities available within the village :

Bus	BS
Railway Station	RS
Navigable water way (including river, canal, back waters etc.)	NW

3. Other Infrastructural Facilities, etc.

(i) Approach to the village (Col. 11) :

The approach to the village is represented by the following codes :

Pucca Road	PR
Kacchha Road	KR
Navigable River	NR

(ii) **Nearest Town (Col. 12)**

The name of the nearest town to village is indicated and the distance is given in Kms. within brackets.

(iii) **Power Supply (Col. 13)**

The following codes are used for the power supply available within the village :

Electricity for domestic purpose	ED
Electricity for Agriculture	EAG
Electricity for other purpose like industrial commercial etc.	EO
Electricity for all purpose listed above	EA

(iv) **Staple food (Col. 14)**

The food grains used as staple food in a village for major part of the year are indicated.

(v) **Remark (Col. 20)**

The following items of information are furnished in this column and are indicated by the code given against each.

(a)	Copies of the newspaper coming in the village	N
(b)	Motor cycle/Scooters available in the village	M
(c)	Cars/Jeeps available in the village	C
(d)	Tractors available in the village	T

(e) Tem—indicates temples of importance. Other places of importance are given by names. The numerical strength of each item is indicated by numerical appendage to the code. For instance, N 32 indicated 32 copies of newspaper coming in the village.

4. Land use Data

1. Area of the village (Col. 3)

The area of the village is based on village records.

2. Land use classification

The standard classification of land use data are given below :

1. Forests
2. Not available for cultivation.
   - 2.1 Lands put to non-agricultural uses.
   - 2.2 Barren and uncultivable lands.
3. Other uncultivated lands excluding fallow lands.
   - 3.1 Permanent pastures and other grazing lands.
   - 3.2 Land under miscellaneous tree crops and groves not included in the net area sown.
   - 3.3 Culturable waste.
4. Fallow lands
   - 4.1 Current fallows.
   - 4.2 Other fallows.
5. Net area sown

There is a departure from the standard classification in presentation of land use data in village directory. However, both classification are indentifiable with each other an given below.

3. Village Directory

Standard Classification (with Sl. No. of category).

1.	Forests (Col. 15)	Forest (1)
2.	Irrigated by sources (Col. 16)	Net area sown (5)
	plus	plus
3.	Un-irrigated (Col.17)	Fallow land (4.1 + 4.2)
4.	Culturable waste (Col.18)	1. Permanent pastures & other grazing lands (3.1) 2. Land under miscellaneous tree crops etc. (3.2) 3. Culturable wastes (3.3)
5.	Area not available for cultivation (Col.19)	1. Land put to non-agricultural uses (2.1) 2. Barren and uncultivable land (2.2)

4. Irrigation by sources (Col. 16)

The sources of net irrigated area are represented by the following codes :

Government Canal	GC
Well (without electricity)	W
Private Canal	PC
Well (with electricity)	WE
Tubewell (without electricity)	TW
Tubewell (with electricity)	TWE
Tank	TK
River	R
Lake	L
Waterfall	WF
Others	O
Total	T

C. Town Directory

The Town Directory covers all the town in a district. The towns are arranged by English alphabetical order. The data are presented in seven statements serially numbered I to IV, IVA V and VI.

The following mode of listing of towns has been followed :

(i) All the towns having statutory status which are not the part of an Urban Agglomeration is listed once in the alphabetical arrangement of the towns.

(ii) All the towns which are part of an Urban Agglomeration and enjoy independent status of a statutory town are listed twice in the alphabetical arrangement of the towns as well as under the main town of an Urban Agglomerations. However, the data are presented separately only once under the main town. In alphabetical arrangement a note is given against such towns that they are part of such and such Urban Agglomeration.

(iii) The outgrowths of a town which do not qualify themselves for being treated as independent towns are not listed in the main body of the Directory. They have been explained by a footnote to the main town and the data relating to outgrowth are merged with the main town.

(iv) Census town are also listed in the body of Directory. These are the towns which do not enjoy statutory status but are declared towns for the purpose of population census.

The important concepts used in the town directory are discussed in the following paras :

Class of Town : (Statement I Col.—2)

The towns are classified into following six groups by population size criterion :

Population	Class
100,000 and above	I
50,000—99,999	II
20,000—49,999	III
10,000—19,999	IV
5,000— 9,999	V
Below— 5,000	VI

Civic Administration (Statement I Col. 2)

The civil administration status of a town is indicated by codes explained below :

Municipal Corporation	M. Corp.
Municipal Board	M.B.
Cantonment Board Cantonment	C.B.
Notified Area/Notified Area Committee/ Notified Committee	N.A.C.
Census Town	C.T.

Road Length (Statement IV Col. 6)

The total road length within each town is to be given by the following codes

Pucca Road	PR
Kachcha Road	KR

System of sewerage (Statement IV & IVA Col. 7)

The system of sewerage and drainage are represented by the following codes :

Sewer	S
Open Surface drains	OSD
Box Surface drains	BSD
Sylk drains	SD
Cesspool method	CD
Pit system	Pt

Two systems in order of importance one following the other are indicated in codes.

Method of disposal of Night Soil (Statements IV & IVA Col 11) :

The various methods of disposal of night soil are indicated by the following codes :

Head loads	HL
Baskets	B
Wheel barrows	WB
Septic tank latrines	ST
Sewerage	S

Upto two methods in order of their importance in the town one following the other are indicated in codes.

Protected Water supply (Statement IV Cols. 12 & 13) Water Supply :

The following codes are used for indicating protected water supply system/sources:

(A) Sources of water supply	(Col. 12)
Tubewell water/Handpump	TW
Tap water	T
Well Water	W
Tank water	TK
(B) System of storage	(Col. 13)
Overhead tank	OHT
Service reservoir	SR
River infiltration gallery	IG
Borewell Pumping System	BWP
Pressure tank	PT

Fire fighting service (Statement IV Col. 14)

'Yes' is recorded if fire fighting services are available within the town. In case not available within the town the name of the nearest place if in the same district or name of the nearest district if out side the district where fire fighting services are available is indicated.

Medical Facilities (Statement V Col. 4 & 5)

The following codes are used for representing medical facilities :

Hospital	H
Dispensary	D
Health Centre	HC
Family Planning Centre	FC
T.B. Clinic	TB
Nursing Home	NH
Others	O

The above classification gives the institutions by type but does not reflect on the system of medicine practised in these institutions. A further distinction is attempted by classifying these institutions by various systems of medicine as represented by the following codes :

Ayurvedic	A
Unani	U
Homoeopathic	Hom

If none of the above codes is given, an allopathic system of medicine is indicated.

The system of medicine practised and number of institutions are indicated within brackets appended to the code representing the type of medical intstitutions. For illustration code H (A-1, 2) indicates one Ayurvedic hospital and two Allopathic hospitals.

Educational Facilities (Statement V-Col. 6-9)

(i) Arts, science and commerce colleges imparting eduction of degree level and above are represented by the following codes :

Arts only	A
Science only	S
Arts and science only	AS
Commerce only	C
Arts and commerce only	AC
Combined for all categories-arts, science and commerce	ASC
Law	L

(ii) Recognized type-writing short hand institutions and other vocational institutes are indicated by the codes given below : (Col. 10)

Shorthand	SH
Typewriting	Typ
Shorthand & Typewriting	Sh. Typ
Others	O

(iii) Medical, Engineering Colleges and Polytechnic : The number of each type of institution is indicated in the ralevant column by giving the number.

If there are more than one educational institutions, the number is indicated within brackets appended to the codes.

If an educational facility is not available within the town, name of the nearest place within the district or name of the district if outside the district where such a facility is available is indicated. The distance from the town of such a place is given in Kms. within brackets.

Public Libraries including Reading Rooms (Statement V Col. 20)

These facilities are represented by the following codes :

Public Library	PL
Reading Room	RR

ANALYTICAL NOTE

HISTORY

Despite the presence of many ancient sites, some of which, like Kasia and Sohnag (at present in Deoria District) are of extreme interest, very little definite information can be gathered as to the early history of Gorakhpur.

Whether Kasia be the ancient Kusinagar or the less known Vethadvipa, it is certain that the place played some part in the life history of Gautam Buddha. We are not, however, told anything of value with regard to the temporal power in the days of great teacher, and though Buddhism flourished in the district for several centuries we do not know whether its adherents were Rajputs or Bhars. In the 3rd centrary B. C. the country was under the direct rule of Ashoka Maurya, who had his capital at Patna, but no records of that monarch's reign have yet come to light in this district. The kingdom of Patna was seized by the Sungas in 184 B. C,, and on the fall of this dynasty a century later general confusion ensued till the advent of the Gupta empire.

With the decline of the Guptas the district appears to have passed into the hands of the abrorigines, but contemporary records show that there were occasional colonies of Rajputs, whose leaders ascribed to themselves the dignity of Sovereign rulers. The Bhagalpur piller of the tenth or the eleventh century refers to a Raja of the Surajbansi race, who claimed descent from the king of Ayodhya. The Bisens of Majhauli, whatever may have been their origin, are among the oldest Rajput families of the united provinces and were settled at Majhauli long before the Musalman conquest.

It is by no means clear whether in the early days of Musalman rule this district was included in the government of Oudh or in that of Bihar. The boundaries in all cases were very indeterminate and depended mainly on the personality of the Governor, but in either case it is certain that the rule of the Sultans of Delhi was more nominal than effective, since on very rare occasions did the Musalman armies penetrated beyond the Ghagra into the tracless forests of Gorakhpur,

A considerable change was effected when in 1721 Sadat Khan obtained the province of Oudh, including Gorakhpur. He made it his special policy to reduce the power of the strongest Rajas, but while he succeeded fully in the southern parganas his authority was far less generally acknowledged or enforced in the north. About 1,725 however, he was compelled to direct his attention more closely to affairs in that quarter. The Banjaras were responsible for the destruction and desertion of numberless villages with the result that the Jungle spread in every direction and much of the country was left disolate. A force was despatched northwards from Faizabad, but the effect produced was small. The whole district was plunged into anarchy, and the Raja of Majhauli was the only Chieftain strong enough to keep his territory in peace and security. At length intervention became imperative, matters being rendered more serious by a mutiny of the garrison at Gorakhpur, who repended the old quarrel with the Raja of Satasi. No attempt was made to conduct the administration through Musalman officials and the tribute can have been little more than nominal. Similarly while a strong force was confined at Gorakhpur the conrol exercised over the Rajas in the south was very slight. By the treaty of the November 1801 Gorakhpur and other tracts were made over by the Nawab Wazir to East India Company in liquidation of debts. The charge of this and the adjoining district was entrusted to Mr. Routledge, and probably no other officer among those who first undertook

the management of the coded districts had a more difficult task. He was appalled at the state of the country on his arrival; he had no reliable subordinates, no police and no means of assessing or collecting the revenue and was constantly harassed by the presence of the discharged officials and troops, who were still busily engaged in plundering the unfortunate inhabitants.

In the meantime the uselessness of the committee of Rajas was fully proved. The only one to attend on Mr. Bird was Raja Kishan Kishore Chand of Gopalpur, and even he was helpless. He refused an offer of the Gopalpur, Raja to go with what remained in the treasury to Gopalpur and then the Raja departed There upon Muhammad Hasan returned released the prison in the jail and compelled, Mr. Bird who for some days had been openly insulted, to fly for his life. A reward was set on his head and he was hotly pursued, but his intimate knowledge of the Jungles served him in good stead and he eventually succeeded in reaching Bettiah after a difficult journey of 82 miles. At Gorakhpur the Nazim proceeded to act as if in permanent possession. Most of the bungalows in the civil station were set on fire by the rebels but Muhammad Hasan did all in his power to prevent the destruction of property, save with regard to Mr. Bird's house. He preserved the records, so as to ascertain the revenue demand; he ordered all Government servants to remain in their posts under his authority and maintained the fiscal and criminal jurisdictions, inspite of the great objections on the part of the landholders to the police, whom they represented as an altogether foreign institution. In Gorakhpur large sums of money were extorted from the merchants and bankers,whose families in many cases were grossly illtreated, while in the district the strong preyed upon the weak, and every where the auction purchasers were ousted by the former proprietors. Few persons of any note remained actively loyal.

The restoration of order coincided with the distributions of punishments and rewards. The principal receipents of rewards were the Raja of Gopalpur, who obatained part of the Shahpur and other estates, the Mian Sahib of Gorakhpur who remained conspicuously loyal inspite of grievous treatment at the hands of the rebels, protecting the Europeans and guarding much of their property in the Imambara, Har Sahai, the Nazir of the collector's court, who sheltered Mr. Bird and enabled him to escape, subsequently giving much valuable information to the British authorities, in return for which he was imprisioned and cruelly tortured by Muhammad Hasan. No actual reward was given to the Raja of Majhauli, but Government undertook to be responsible for his heavy debts, and the ancient estate was saved by the intervention of the Court of wards.

Generally Gorakhpur has achieved remarkable progress during the past half century, and it may be confidently predicted that the district, whether it retains its present cumbersome shape or be splitup into more conveniently administered portions, will exhibit even greater prosperity and a higher state of development in the near future.

LOCATION

The district of Gorakhpur occupies the extreme north, east corner of the United Provinces and comprises a huge stretch of country lying to the north of the river Ghaghra, the deep stream of which forms the boundary of Azamgarh and Ballia to the South. On the west the border marches with Basti and on the east with the district Deoria. To the north lies the territory of Nepal, separated from Gorakhpur by a conventional boundary line marked by masonry pillers running down the centre of a narrow strip of neutral ground. The geographical limits of the district are not to be determined as it makes international boundry along Nepal. The total area is apt to vary from year to year owing to the erratic action of the Ghaghra.

TOPOGRAPHY AND CLIMATE

The country presents very different characteristics from those which prevail in Oudh and the western districts. The difference is due primarily to the relative proximity of the Himalayas. The outer most foothills are but a few miles distant from the northern borders, while the great peaks of the snowy range culminating in the huge mass of Dhaulagiri, some 27,000 feet above the level of the sea, are clearly visible under favourable atmospheric conditions specially during the rains and the cold weather as far south as Gorakhpur itself. Its presence is in a large measure responsible for the abundance of the rainfall, which, in combination with the effect of numerous rivers and a remarkable high water level, renders the soil damp and the climate moist, so that the luxuriant vegetation and the general greenness of the landscape can not fail to arrest the attention of those accustomed to the dry districts of the south.

The climate of the district is far more equable to that in the western tracts is that great extremes of heat and cold are rarely experienced. The maximum temperature is the shade during May and June rarely rising above 41°C and scarcely ever reaching 44°C, while it not unfrequently remains below 38°C.

The district enjoys a heavier rainfall than any other part of these provinces, excepting the hilly tracts, the annual average being no less than 130 cms per annum. Owing to the great difference in the climate conditions of the several parts, the local variations are very marked.

FLORA AND FAUNA

The forests in this district are of great economic value, although they are far less extensive than was formerly the case. The Jamun grows freely along the banks of water courses and the only other serviceable trees are Khair and Haldu. There are of course many more species in these areas such as Samel, Jhigna, Mahua and aonla, but they are of no particular value. In several other localities plantations of Shisham have been started with success.

Of the larger carnivora the leopard is still fairly common, but the wolf is almost unknown. Bears are met with occasionally and the wild pig is common especially in the low lands of the Ghaghra. Other animals include Jackals, foxes, hares, porcupines and monkeys, while in the rivers the alligator, gharial and tortoise are frequently to be seen. Snakes are common, especially the Cobra and Karait which are most often seen during the rains and python is occasionally found in the north.

PLACES OF TOURIST INTEREST

Gorakhpur is the first big city for the foreigners entering India from Nepal via Pokhara, Bhairawa and Nautanwa. It serves as transit station for the incoming and outgoing tourists and is a good base for visiting Buddhist shrines. Gorakhpur is the seat of learning of Baba Gorakhnath, the founder of the Kanphata meet of Sanyasis and draws thousands of devotees from all over India and Nepal. Now the city is mainly famous for Gorahnath temple, Geeta Press and Handloom fabrics especially the towels, bedsheets and table cloths.

One of the most popular fairs at the present time is that of Tarkulaha Devi, held at the small hemlet at Tarkulha on the Pharend river, some three miles west of Chaura. The great of the festival is the Ramnavmi in chair but the shopkeepers make it last for about eight or ten days and special police arrangements are also necessary.

ADMINISTRATIVE UNITS

The district is divided into four tahsils and 31 development blocks. The four tahsils of the district are Pharenda, Maharajganj, Gorakhpur and Bansgaon. Gorakhpur is the seat of district administration. It is also the headquarters of revenue division of the same name. In order of area Maharajganj is the biggest (1733.8 Sq. Km.) and Bansgaon is the smallest 1383.3 Sq. Km.). The total area of the Maharajganj and Gorakhpur tahsil is almost equal. There are two urban units each in Maharajganj and Bansgaon tahsils. 3 in Pharenda and four units in the Gorakhpur tahsil. Gorakhpur M.B. with a population of 290,814 is the principal township of district.

The table given below presents other details of the tahsil in the district.

Table 1 : Administrative Units

Tahsil/ Development block	Area in sq.kms.	Number of				
		Nyaya Panchayats	Gram Sabhas	Revenue villages		Towns
				Total	Inhabited	
1	2	3	4	5	6	7
1. Pharenda	1,471.6	53	460	634	601	3
1. Nautanwa	378.0	9	99	122	121	
2. Laxmipur	264.0	10	100	140	132	
3. Brajmanganj	210.0	8	65	92	90	
4. Dhani	157.0	8	62	118	97	
5. Pharenda	234.0	9	72	91	90	
6. Caimpeyarganj	236.0	9	62	71	71	
2. Maharajganj	1,733.8	63	577	758	721	2
1. Mithaura	236.0	10	91	110	105	
2. Nichlaul	484.0	10	98	183	165	
3. Siswa	205.0	9	82	101	98	
4. Maharajganj	220.8	8	74	88	84	
5. Paniyara	217.0	9	73	92	89	
6. Partawal	203.0	9	87	107	103	
7. Dhudhuli	178.0	8	72	77	77	
3. Gorakhpur	1,693.0	92	793	1,252	1,093	4
1. Pali	179.0	9	90	171	137	
2. Jangal Kauriha	211.0	12	117	184	147	
3. Chargawan	166.0	9	50	94	83	
4. Bhathat	138.0	8	69	96	95	
5. Pipraich	139.0	9	83	86	86	
6. Sardar Nagar	133.0	8	69	78	77	
7. Khorawar	183.0	8	58	103	92	
8. Piprauli	161.0	10	78	157	116	
9. Sahjanwa	155.0	10	99	162	151	
10. Brahmpur	199.0	9	80	121	109	
4. Bansgaon	1,383.3	85	830	1,970	1,684	2
1. Khajani	167.0	10	112	244	219	
2. Bansgaon	162.0	12	104	215	188	
3. Kauriram	171.0	11	89	209	167	
4. Gagana	170.0	10	98	231	195	
5. Uhawa	168.0	11	117	385	323	
6. Belaghat	192.0	11	108	258	218	
7. Gola	142 0	10	109	222	202	
8. Barhalganj	216.0	10	93	206	172	
District Total	6,272.0	293	2,660	4,614	4,099	11

Note : The difference betwean the sum of the area of the tahsils and the total area of the district is attributable to the varying systems of accounting by two sources :—

Sources : 1. Block area—Sankhakiya Patrika Gorakhpur—1984
2. Tahsil Area—Board of Revenue, U.P.
3. District Area—Surevyor General, India

ECONOMY

The communication infrastructure of the district consists of well served road and rail links. The district has a total of 1,287 kms. of road. PWD owned roads are 1,043 kms. of this 800 kms. of roads are district roads; rest are state highways. Road per thousand sq. kms. of area is 204 kms. and road enjoyed by per lakh of population is 34 kms. Roads under local bodies are 2,441 kms. According to 1985-86 statistics a provision of Rs. 209.88 lakhs was made for construction of roads and bridges. This district is a big centre of N.E. Rly. It has 133 kms. long meter gauge and 54 kms. long broad gauge. Railway facility available not only for alomst all the big cities of the state, but also for all big cities of the country.

Primary source of irrigiation is tubewells. The area irrigated by this source is 168,651 hectare and the number of tubewells owned by state is 542, privately owned tubewells are 6,774. Installed pumping sets are 49,778. Area irrigated by canals is 83,274 hectares. Area irrigated by wells is 15,684 hectare and by other means is 45,013 hectare. In the seventh plan an amount of about Rs. 62 lakh sanctioned for the repair of dead or inable tubewells and Rs. 125 lakh for installation of new tubewells.

Annual consumption of electricity in the district is 841,137 thousand KWH. Industries are the major user of it consumes 624,946 thousand KWH. followed by irrgation consumption at 158,638 thousand KWH. Rest is consumed by others. Per capita consumption of power is 221.60 KWH and per capita (net) hectare use in agriculture is 69.82 KWH.

There are 63 branches of rural banks, 41 branches of co-operative banks, 4 branches of Land Development Banks, and other commercial Banks, 4 branches besides 79 branches of Nationalised Banks, population served by a single branch is 21 thousand approximately.

Agriculture and allied sectors

Main harvests of the district are Rabi and Kharif, and Zaidi.

The following table shows the land use statistics; distribution of villages and land use data:—

Table 2 : Distribution of villages according to Land use

Name of Tahsil	No. of inhabitcd village.	Total area (hectares)	Percetage of cultivable area to total area	Percentage of irrigated area to total cultivable area
1	2	3	4	5
1. Pharenda	604	121,020.69	90.13	50.90
2. Maharajganj	727	156,400.32	88.81	58.64
3. Gorakhpur	1,095	162,007.51	89.49	64.82
4. Bansgaon	1,684	136,158.29	89.73	59.28
District Total	4,110	575,586.81	89.50	58.89

The percentage of cultivated to the total area is 89.50 for the district. Of the cultivated area 58.89 per cent is irrigated. All four tahsils are, extensively cultivated with a maximum of 90.13 per cent (Pharenda) and minimum of 88.81 per cent (Maharajganj) respectively of

their geographical area. The irrigated area as a proportion to cultivated area ranging between the maximum of 64.82 per cent in Gorakhpur tahsil and the minimum of 50.90 per cent on Pharenda Tahsil.

Main cereal produced are Rice, wheat, Jowar, Bajra, Barley and Maize. Net cultivated area of the district is 498 thousand hectares which comes to about 76 per cent of gross area cropped. The net area cultivated more than once is about 333 thousand hectares it is about 47% of the cultivated area. Among the Rabi crops wheat is cultivated in 278 thousand hectares which is about 39.44% of area under the food grains. Next is barley cultivated in 11 thousand hectares. The major crop of kharif is paddy cultivated in 298 thousand hectares. The area is 42.26% of the area under the food grains. Maize cultivated in 20,046 hectares. Pulses are cultivated under 6.48% of area in the district and main among it, is gram is grown in 15, 530 hectares, and masoor in 10,159 hectares. Arhar is 10,081 hectares, other pulses like pea, moong, urd and others occupies rest of the pulses grown area. Other main feature of kharif harvest is oil seeds cultivated in 12,708 hectares and among oilseeds Ground Nut is an important crop grown in 6,531 hectares, rest of the area occupied by other oilseeds. Commercial crops cane grown in 27,407 hectares and potato in 5,995 hectare are the prominent. Very smaller area is accorded for the growing of Sunn-Hemp, tobacco, Cotton and turmeric. The cropping intensity of the district comes at 144.11 percent as the net area sown is 498 thousand hectares. Net area irrigated in 313 thousand hectares i e. 63% of the net area sown in the district which is slightly more than the area under gross irrigation.

Production of cereal has also shown a progress. Due to Tarai area paddy is highly produced cereal with a total of 305,636 metric ton but comes after wheat which has a production of 497,236 metric ton. Barley with 9,961 metre ton Maize with 1,599 metric ton, Bajra with 255 metric ton and Juar with 115 metric ton follows. Masoor gives a good production in pulses comes top with a production of 6,949 metric ton followed by Arhar 6,590 metric ton, pea 4,310 metric ton Moong 673 metric ton and Urd 45 metric ton. Total production of food grains comes at 855,405 metric ton. Oil seeds are also produced with ground nut making a major part with a production of 4,065 metric ton in total of 6,975 metric ton. Other oilseeds such as mustard til etc. follows after it. Other crops like cane gives a production 1338,558 metric ton tobaco 67,348 metric ton.

An encouraging change brought due to planned development during the last two decades. The acreage and yield rised because of multipronged efforts in recent years. About 153 thousand metric tons of improved seeds can be stored for distribution in 226 seed stores in the district. Among Chemical Fertilizers, Nitrogen 29,495 metric tons, Phosphate 8,079 metric tons and Potash 3,149 metric tons has been distributed during the year 1982-83, per hectares distritbution of fertilizer in 56 Kgs. Efforts to improve the testing of soils, and their development were made during 1985-86, as a sum of Rs. 80 thousands was provided for functioning of soil testing Laboratories and for the use of new technology. As for commercial crops like Sugarcane, groundnuts and other crops a sum of Rs. 606 thousands was provided to meet out the expenses incurred on the purchase of improved seed, pesticides and for the remedy of deseases alongwith the subsidy for the distribution of fertilizer.

Livestocks plays a better role alongwith agriculture. There is a total of about 1,893 thousand animals and 183 thousand birds of different varities. Bovine has a bulk of animals accounting 771 thousands, buffalo breeds 273 thousand goats, 297 thousands, sheep 45 thousands. Among birds chicken makes a major part of it summing 178 thousand. Besides the dairy

animals and birds, pigs are next profitable animals accounts for a total of 401 thousands. 107 piggery units and four pig development centres were working to improve this trade, during the year 1982-83. For better care of animals there are 37 vetrinary hospitals 66 animal Development Centres, 72 Artificial Insemination sub-centres, 2 sheep development centres are functioning. Apart from it 2,816 Poultry units and 57 Cooperative Dairies are also working. A sum of Rs. 4,604 thousand provided for its development.

There is a good forest area in the district. Plantation of 378 heactare is proposed under programme of social forestry. Fising is not a main trade here although an area of about 559.75 hectares is covered by water for fish breeding and catching. Total out put of fishes is 582 quintals and 26 fist cooperative committeess are working in this trade.

MINING QUARRYING AND INDUSTRIES

Sand, Brick earth Kankar, Bajri and boulders are the mineral of low commercial importance found in the district. There are 17 factories reqistered under Factories Registration Act 1948 employing on an average of about 24,509 persons daily with a production of Rs. 968,900 thousand resulting per capita industrial production at Rs 319/. There are so many sugar factories in the district and it is a good exporter of sugar. A big fertilizer named Gorakhpur Fertilizer is also running in the district and producing a good quality of Chemical Fertilizer which has an impact on agricultural development. Besides it, there is an Industrial Estate also with 14 working shads, 39 plants employing about 250 persons daily giving a production of Rs. 185,000 thousand.

OTHER SECTORS

Small Scale Industries also play vital role in the economy of a district giving better prospect of employment to masses. Handloom is one of the main among them giving employment to 26,799 persons for the betterment of household industries a sum of Rs. 5,230 thousand is proposed during the year 1985-86. This amount sanctioned for their development of handicraft, establishment expenses, designing building of sheds, modernisation purchase of raw material and other essential expenditure incurred on it. Handloom industries fetch a good money for their products like bed sheets, towels, table cover and other products.

AMENITIES

Availibility of amenities in Rural and Urban areas reveals in fastmetural development of the district and are given separately as relevant to them. Population growth, finances, import-export manufacturing activities are among some important factors of urban area are also discussed.

The district comprises 4,626 villages out of which 4,099 are Revenue and 11 forest inhabited, ranging between the minimum of 0.81 hactares in Indupur village of Bansgaon tahsil and the maximum of 2,211.28 hectares in Mohal Jalkar of Bansgaon tahsil. The area of a revenue village averages upto 124.75 hect. in the district. Table 3-7 highlight the infrastructural facilities available in the village.

The table given below presents the distribution of village, according to the availability of amenities.

Table 3 ; Distribution of villages according to the availability of different amenities

Sl. No	Name of tahsil	No. of inhabited villages	Number (with percentage) of villages having		
			Education	Medical	Drinking water
1	2	3	4	5	6
1.	Pharenda	604	321(53.15)	27(4.47)	604(100.00)
2.	Maharajganj	727	365(50.21)	33(4.54)	727(100.00)
3.	Gorakhpur	1,095	537(49.09)	69(6.31)	1,095(100.00)
4.	Bansgaon	1,684	509(30.23)	59(3.50)	1,684(100.00)
District Total		4,110	1,732(42.15)	188(4.58)	4,110(100.00)

one or more of the following amenitiss				
Post & telegraph	Market/Hat	Communication	Approach by Pucca Road	Power Supply
7	8	9	10	11
79(13.08)	77(12.75)	53(8.77)	248(41.06)	201(33.28)
101(13.89)	136(18.71)	45(6.19)	173(23.80)	183(25.17)
115(10.50)	210(19.20)	202(18.46)	317(28.98)	335(30.62)
149(8.85)	147(8.73)	183(10.87)	771(45.78)	452(26.84)
444(10.81)	570(13.87)	483(11.75)	1,509(36.72)	1,171(28.50)

Educational facilities are available in 24.25 percent of inhabited villages of the district. The coverage by educational facilities as indicated by locations of educational institutions within the villages do not very much from one tahsil to another. Pharenda comes out as the most extensively covered with 53.15 percent of its villages having educations, Bansgaon coming on the other side of the scale is the least served tahsil with 30.23 percent of its inhabited villages having educational facilities. The villages having medical facilities account for 4.58 percent of the total number of inhabited villages in the district. The maximum proportion of 6,31 percent villages with medical facilities is observed in Gorakhpur tahsil while the minimum of 3.50 percent in Bansgaon tahsil. Postal facilties covered about one tenth of the district with the maximum coverage of 13.89 percent of villages in Maharajganj tahsil and the minimum of 8.85 percent in Bansgaon tahsil. Market and Hat facilities are enjoyed within the villages by the inhabitants of almost one seventh of the inhabited villages of distirct. The proportion of villages served by market facilities does not very much in two of the four tahsils being between 19.20 percent in Gorakhpur tahsil and 18.71 percent in Maharjganj.

Communication facilities as reflected by the location of communication heads, e.g. railway station, bus stop are available in 11.75 percent of the villages of the district. Gorakhpur the best served tahsil by communication facilities with about one fifth of its villages having atleast railway station or a bus stop. The worst placed tahsil in this respect is Maharajganj with merely 6.19 percent of its villages having communication heads. About one third of the inhabited villages of the district are approachable by pucca road. Bansgaon is the most extensively connected tahsil by pucca road while with 23.80 percent of its inhabited villages. Maharajganj is the least extensively connected tahsil in the district. One third of the inbabited villages are electrified. Pharenda with 33.28 percent of its villages and Gorakhpur with its 30.62 percent villages covered follow next. Maharajganj tahsil is the least covered by power supply as only 25.17 percent of its inhabited villages have power supply.

The table given below presents the proportion of rural population served by different amenities :—

Table 4 : Proportion of Rural population served by different amenities

Sl. No.	Name of tahsil	Total popu-lation of inhabited villages	Proportion of Rural population served by different amenities							
			Educa tion	Medi-cal	Drink-ing water	Post & tele graph	Market/ Hat	Commu-nication	Appro ach by Pucca Road	Power supply
1	2	3	4	5	6	7	8	9	10	11
1.	Pharenda	608,966	466,665 (73.35)	57,548 (9.45)	608,966 (100,00)	166,100 (27.28)	137,457 (22.57)	77,255 (12.69)	303,537 (49.84)	277,012 (45.49)
2.	Maharaj-ganj	829,498	570,963 (68.83)	87,889 (10.60)	829.498 (100.00)	206,121 (24.85)	267,496 (32.25)	83,407 (10.06)	256,417 (30.91)	283,922 (34.23)
3.	Gorakh-pur	1,125,791	777,647 (69.08)	150,436 (13.36)	1125,791 (100,00)	284,416 (25.26)	419,738 (37.28)	289,756 (25.75)	433,051 (38.47)	487,711 (43.32)
4.	Bansgaon	829,504	452,646 (54.57)	82,656 (9.96)	829,504 (100.00)	190,126 (22.92)	139,206 (16.78)	122,460 (14.76)	743,026 (89.57)	328,257 (39.57)
	District Total	3,393,759	2,247,921 (66.24)	378,529 (11.15)	3,393,759 (100.00)	846,763 (24.95)	963,907 (28.40)	572,878 (16.88)	1,736,031 (51.15)	1,376,902 (40.57)

The villages having eductional facilities are inhabited by 66.24 percent of the total population of the district. The educational facilities reach the maximum proportion of 73.35 percent of the total population of pharenda Tahsil while 54.57 percent of rural population of Bansgaon live in the villages with educational facilities which is the minimum proportion in the district. Medical facilities cover 11.15 percent of the rural population of the district. The proportion of population served by medical facilities ranges between the maximum of 13.36 percent in Gorakhpur tahsil and the minimum of 9.45 percent in Pharenda tahsil. Postal facilities are available to the largest Proportion of 27.28 percent of the rural population of Pharenda tahsil against the minimum of 22.92 percent in Bansgaon tahsil. Over one fourth of the rural population of the district can avail themselves of market facilities with the villages These facilities are available to 37.28 percent of the rural population of Gorakhpur tahsil which is the maximum in the district. These facilities reach the smallest proportion of 16.78 percent of the rural population in Bansgaon tahsil. Communication facilities as indicated by location of communication head like railway station, bus stop can be availed of within the villages by 16.88 per cent of the rural population of this district. As much as 25.75 per cent of the population of Gorakhpur tahsil lives in villages which have atleast a railway station or are provided by bus stop. The population of Maharajganj tahsil on the other hand is least covered by these facilities as they reach merely 10.06 per cent of the rural population. The

villages which are connected by pucca road are inhabited by 51.15 percent of the rural population of the district. Over four fifth of the rural population of Bansgaon tahsil inhabted villages which are connected by pucca road while this proportion is only 30.91 per cent, the lowest, in Maharajganj tahsil. The villages having power supply are inhabited by 40.57 percent population of the district. 45.49 per cent of the rural population of pharenda tahsil lives in villages having electric supply. Maharajganj is the least covered tahsil by power supply with only 34.23 per cent of population living in villages having electric supply.

The table given below shows the distribution of villages not having certain amenities by distance ranges from the places of their availability.

Table 5 : Distribution of villages not having certain amenities arranged by distance ranges from the places where these are available.

Villages not having amenities of	No. of villages where the amenity is not available and available at the distance of			
	—5 kms.	5—10 kms.	10+ kms.	Total (col. 2—4)
1	2	3	4	5
Education	2,312	41	25	2,378
Medical	2,614	1,033	275	3,922
Drinking Water		N I L		
Post and Telegraph	3,222	326	118	3,666
Market/Hat	3,251	231	58	3,540
Communication	2,780	642	205	3,627

Of 4,100 inhabtted villages in the district 2,378 do not have educational institution. All these villages except 66 are placed wthin five kms. of availability of educational facilities. Madical facilities are not available in 3,922 villeges of these madical facilities can be had in as many as 2,614 villages within 5 kms. distance and in 1,033 villages within 5—10 kms. distance range and in 275 villages from the distance of 10 kms. and beyond. Postal facilities are not possessed by 3,666 villages of these. 3,222 villages are situated within, 5 Kms. distance from the places of availability of postal facilities. There are 326 villages in which postal facilities can be availed of from the distances range of 5—10 Kms. Only 118 villages are distantly placed being 10 Kms. and beyond from the places of availability. There are 3,540 villages not having market facilities. Of these 3,251 villages are situated within 5Kms. and 231 villages within 5—10 Kms. distance range from the places where market facilities are available. However, 58 villages are distantly placed being 10 Kms. and beyond from the places of availability of market. In as many as 3,627 villages no communication heads like bus stop, railway station etc. are located. However, communication facilities are within easy reach of the inhabitance of 2,780 villages being whithin 5 Kms. distance from the places of there location. These facilities can be reached within 5—10 Kms. distance range from 642 villages. There are 205 villages which can be called remote as communication facilities are available from the distance of 10 Kms. and beyond.

The following table gives the distribution of villages by distance range from the nearest town and by availability of facilities .

Table 6 : Distribution of villages according to the distance from the nearest town and availability of different amenities.

Distance range from the nearest town (in Kms.)	No. of inhabited villages in each range	No. (with percentage) of villages having the amenity of							
		Education	Medical	Drinking Water	Post & Telegraph	Market/ Hat	Communication	Approach by pucca road	Power supply
1	2	3	4	5	6	7	8	9	10
1–5	373	157	20	373	44	44	50	163	149
		(42.09)	(5.36)	(100.00)	(11.80)	(11.80)	(13.40)	(43.70)	(39.95)
6—15	1,446	636	72	1,446	164	233	228	518	410
		(44.01)	(4.98)	(100.00)	(11.40)	(16.12)	(15.78)	(35.85)	(28.37)
16—50	2,081	826	87	2,081	209	267	194	743	545
		(39.69)	(4.18)	(100.00)	(10.04)	(12.83)	(9.32)	(35.70)	(26.19)
50+	210	113	9	210	27	26	11	85	67
		(53.81)	(4.29)	(100.00)	(12.86)	(12.38)	(5.24)	(40.48)	(31.90)
Total	4,110	1,732	188	4,110	444	570	483	1,509	1,171
		(42.15)	(4.58)	(100.00)	(10.81)	(13.87)	(11.75)	(36.74)	(28.50)

It can be seen from the above table that 1,619 inhabited villages are located within 15 kms. distance from the nearest town. Only 2,081 villages are situated in the distance range of 16—50 kms. and 210 villages are situated beyond 50 kms. The distance from the nearest town and the extent of coverage does not show any distinct relationship.

The following table presents distribution of villages by population ranges and availability of amenities.

Table 7 : Distribution of villages according to population ranges and amenities available

Population range	No. of inhabited villages in each range	Number (with percentage) of villages having the amenity of							
		Education	Medical	Drinking Water	Post & telegraph	Market/ Hat	Commu. nication	Approached by pucca road	Power supply
1	2	3	4	5	6	7	8	9	10
1—499	1,832	299	20	1832	46	103	137	637	325
		(16.32)	(1.9)	(100.00)	(2.51)	(5.62)	(7.48)	(34.77)	(17.74)
500—1,999	1,964	1,150	97	1,964	249	294	267	707	658
		(58.58)	(4.94)	(100.00)	(12.68)	(14.98)	(13.60)	(36.02)	(33.52)
2,000—4,999	289	261	64	289	129	155	73	148	168
		(90.31)	(22.15)	(100.00)	(44.64)	(53.63)	(25.26)	(51.21)	(58.13)
5,000+	25	22	7	55	20	18	6	17	20
		(38.00)	(28.00)	(100.00)	(80.00)	(72.00)	(24.00)	(68.00)	(80.00)
Total	4110	1,732	188	4,110	444	570	483	1,509	1,171
		(42.15)	(5.58)	(100.00)	(10.81)	(13.87)	(11.75)	(36.72)	(28.50)

It can be observed from the above table that most of villages have a population of less than 2,000 and the largest number of 1,964 villages have a population size of 500 persons or more but less than 2,000 persons. The villages with smaller size of population number 1,832. These

two categories make 92.36 percent of total number of villages of this district. The table clearly shows that higher is the population size of the villages, the greater is the coverage by various amenities.

The following table presents tahsil wise combination of foodgrains that constitute staple-food in the majority of the villages of the district.

Table 8 : Main staple food in majority of villages in each tahsil.

Name of Tahsil	Main staple food
1	2
1. Pharenda	Wheat, Rice
2. Maharajganj	Wheat, Rice
3. Gorakhpur	Wheat, Rice
4. Bansgaon	Wheat, Rice

It can be seen from the above table that wheat and rice constitute the combination of staple food in all the tahsils of the district.

URBAN AREAS:-

There are 11 towns in the district out of which 2 are administered by municipal boards, one by notified area committee and 8 by town committees;

The table given below shows growth, density and sex ratio of urban population of the district in contrast to the state.

Table 9 : Growth, Density and sex-ratio of urban populatioa in the district in relation to the state

	District						State					
Census year	Total population	Urban population	Percentage of urban population	Decadal percentage variation in urban population	Density (population per sq. kms.)	Sex ratio No. of females per 1,000 males)	Total population	Urban population	Pereentage of urban population	Decadal percentage variation in urban population	Density (population per sq. kms.)	Sex ratio (No. of females per 1,000 males)
1	2	3	4	5	6	7	8	9	10	11	12	13
1951	2,238,588	166,628	7.44	+24.74	3,063	798	63,219,655	8,625,699	13.64	+22.93	2,295	820
1961	2,565,182	187,343	7,30	+12.43	4,408	763	73,754,554	9,479,895	12.85	+ 9.90	3,823	812
1971	3,038,177	240,158	7.90	+28.19	5,651	803	88,341,144	12,388,596	14.02	+30.68	4,355	821
1981	3,795,701	401,942	10.59	+67.37	4,854	845	110,862,013	19,899,115	17.95	+60.62	4,363	846

The urban population of 401, 942 persons in the district makes 10.59 per cent of the total population of the district. The degree of urbanization of the district as indicated by this proportion has been very low, being almost half of the proportion of 17.95 per cent at the state level. The proportion of urban population dropped substantially from 7.44 per cent in 1951 to 7.30 per cent in 1961. It rose slightly in 1971 before Jumping to 10.59 per cent in 1981. The expectacular rise in the proportion of urban population in 1981 is largely attributed to the rise of nine new towns. There are 845 females per thousand male population in urban areas of the district. The sex ratio showed mixed tendency. It was lowest in 1961 (763 females) and was

highest in 1981 (845 females). The density of populaiion has reached the highest mark of 5,651 persons per sq. kms. in 1971 which is 29.76 per cent higher than the state average of 4,355 persons. The density rose sharply in 1961 to 4,408 from 3,063 in 1951.

The following table enlists towns which have been added or declassified over the last decade:

Table 10: New towns added/de-classified in 1981 census

Name of towns		Population (1981 census)
(a) ADDED		
(i)	Anandnagar	5,951
(ii)	Gola	7,329
(iii)	Gorakhpur Fertilizer	5,917
(iv)	Mundera Bazar	8,044
(v)	Nautanwa	16,484
(vi)	Nichlaul	8,382
(vii)	Pipiganj	6,160
(viii)	Pipraich	10,019
(ix)	Siswa Bazar	13,347
(b) DE-CLASSIFIED		
—NIL—		

As many as nine towns have been added newly during the last decade. The town with the largest population of 16,484 persons is Nautanwa while the smallest is Gorakhpur Fertilizer with a population of 5,917 persons. The towns account for 2.03 per cent of the total urban population of the distrtct and share 50.49 per cent of the total addition in urban population over the last decade.

The table given below presents townwise per capita receipt and expenditure per annum:

Table 11 : Per capita receipt and expenditure in towns

Class, name & civic status of the towns	Per capita								
	Receipt			Expenditure					
	Total Receipt	Receipt through taxes	Receipt from all other sources	Total Expen-diture	General adminis-tration	Expendi-ture on public health & conveni-ences	Public works	Expendi-ture on public insti-tutions	Other aspects
1	2	3	4	5	6	7	8	9	10
V Anandnagar (T.C.)				N. A.					
IV Barhalganj (T.C.)	11.38	7.03	4.35	13.65	0.36	4.30	4.86	...	4.13
V Gola (T.C.)	9.29	1·58	7.71	9.65	1.05	4.26	1.87	...	2.47
I Gorakhpur (M.B.)	32.08	21.63	10.45	31.96	3.01	16.99	7.17	0.10	4.69
V Gorakhpur Fertilizer (N.A.C.)	80.40	...	80.40	34.42	...	...	4.34	...	30.08
V Mundera Bazar (T.C.)	11.87	10.63	1.24	14.03	10.80	...	3.23	...	...
IV Nautanwa (M.B.)	43.38	23.39	19.99	22.14	9.15	10.87	0.96	...	1.16
V Nichlaul (T.C.)	29.35	6.92	22.43	11.45	...	...	11.45	...	...
V Pipiganj (T.C.)				N. A.					
IV Pipraich (T.C.)	13.97	0.38	13.59	1.35	...	10.45	0.90	...	...
IV Siswa Bazar (T.C.)	42.28	19.81	22.47	21.86	...	4.41	1.90	1.11	14.44
Total	31·59	19.36	12.23	28.62	3.01	14.25	6.36	0.12	4.88

The maximum per capita receipt of Rs. 80.40 per annum in observed in Gorakhpur Fertilizer town followed by Nautanwa (Rs. 43.38), Siswa Bazar (42.38) and Gorakhpur (Rs· 32.08). The m:nimum per capita receipts of Rs. 9.29 is obtained in Gola preceeded by Barhalganj (Rs. 11.38) Mundera Bazar (Rs. 11.87), and Pipraich (Rs. 13.97) per capita receipt through taxes exceeds receipt from all other sources in as many as 8 towns of the 11 reporting towns. Receipt from all other sources exceeds receipt through taxes in 3 towns which are administered by municipal board, except one which is run by town committee. Per capita expenditure ranges between the maximum of Rs.34.42 in Gorakhpur fertilizer followed by Gorakhpur (Rs. 31.96) Nautanwa (Rs. 22.14) and Siswa Bazar (Rs. 21.86) and the minimum of Rs. 1.35 in Pipraich preceeded by Gola (Rs. 9.65) Nichlaul (Rs. 11.45) Barhalgang (Rs. 13.65) and Mundera Bazar (14.03). Expenditurc on general administration exceed all other heads in two towns of the 11 reporting towns while the expenditure on public health and conveniences exceeds in as many as 5 towns. Public works claim lion share in two towns.

The following table presents townwise ratio of schools per 10,000 of population:

Table 12 Schools per ten thousand population in towns

Class, Name and civic Status of towns	No. of schools per ten thousand of population			
	Higher secondary Inter/PUC/ Junior/college	Secondary / Matriculation	Junior secondary/ Middle	Primary
1	2	3	4	5
V Anandnagar (T.C.)	1.68	1.68	1.68	1.68
IV Barhalganj (T.C.)	0.78	—	2.34	1.56
V Gola (T.C.)	—	—	2.73	6.82
I Gorakhpur (M.B.)	0.68	0.23	1.14	2.93
V Gorakhpur Fertilizer (N.A.C.)	1.69	1.69	1.68	1.69
V Mundera Bazar (T.C.)	—	—	1.24	4.97
IV Nautanwa (M.B.)	1.21	1.21	—	2.43
V Nichlaul (T·C.)	1.19	1.19	1.19	4.77
V Pipiganj (T.C.)	1.62	1.62	3.25	1.62
IV Pipraich (T.C.)	1.00	1.00	1.00	2.00
IV Siswa Bazar (T.C.)	0·75	0.75	1.50	3.00
TOTAL	0.75	0.37	1.22	2.94

A ratio of 2.94 primary schools per 10,000 of population obtains in the urban areas of the district. The maximum ratio of 6.82 schools is observed in Gola. The next largest ratio comes 4.97 primary schools is Mundera Bazar and 4.77 in Nichlaul town. The lowest ratio of 1.56 is observed in Barhalganj. There is 1.22 Junior secondary/middle schools per 10,000 of population in urban areas of the district. The ratio ranges between the maximum of 3.25 middle schools in Pipiganj and minimum of 1.00 middle school in Pipraich. Every 10,000 of urban population in the districtis served by 0.37 schools of matriculation standard. The highest ratio of 1.68 schools of matriculation standard is obtained in Anandnagar againt the minimum of 0.23 in Gorakhpur. There is 0.75 Inter Colleges per 10,000 of urban population in urban areas of the district. The ratio ranges between the maximum of 1.69 in Gorakhpur Fartilizer and the minimum of 0.68 in Gorakhpur. There are no Inter Colleges in as many as two towns out of the eleven.

The following table given townwise number of beds in medical institutions.

Teble 13: Number of beds in medical institutions in town

Class, Name and Civic Status of town	No. of beds in medical institutions per 1,000 of population
1	2
V Anandnagar (T.C.)	—
IV Barhalganj (T.C.)	0.94
V Gola (T.C.)	—
I Gorakhpur (M.B.)	5.96
V Gorakhpur Fertilizer (N.A.C.)	16.90
V Mundera Bazar (T.C.)	—
IV Nautanwa (M.B.)	0.97
V Nichlaul (T.C.)	1.19
V Pipiganj (T.C.)	—
IV Pipraich (T.C.)	0.40
IV Siswa Bazar (T.C.)	2.02
TOTAL	4.98

The maximum ratio of 16.90 beds per thousand of population is observed in Gorakhpur Fertilizer. This high ratio is attributed to the location of Fertilizer hospital which serves the needs of the employees of Gorakhpur Fertilizer. The second largest ratio of 5.96 beds per thousand of population is obtained in Gorakhpur town. The lowest ratio of 0.40 bed is observed in Pipraich town. There are no medical institution with bed facility in Anandnagar, Gola, Mundera Bazar and Pipiganj Towns. The urban areas of district is served by 4.98 beds per thousand of population.

The following table gives the information regarding slum areas in class I and class II towns.

Table 14: Proportion of slum population in towns

Class, name and civic status of the town	Proportion of slum population to total population of the town	Density in slums (per sq. Km.)
1	2	3
I Gorakhpur (M. B.)	NIL	NIL

There is only class I town (Gorakhpur) in the district. There are no class II towns in the district. Gorakhpur city does not have any recognised or notified slums.

The table given below shows the most importent commodities manufactured in. exported from and imported into various towns of the distirict.

Table 15: Most important commodity manufactured imported and exported in towns.

Class, name and civic status of the towns	Most important commodity		
	Manufactured	Exported	Imported
1	2	3	4
V Anandnagar (T.C.)	Sugar	Sugar	Cloth
IV Barbalgang (T.C.)	Pulses	Pulses	Cloth
V Gola (T.C.)	Gur	Wheat	Cloth
I Gorakhpur (M.B.)	Handloom Cloth	Handloom Cloth	Medicines
V Gorakhpur Fertilizer (N. A. C.)	Fertilizer	Fertilizer	Coal
V Mundera Bazar (T.C.)	Mustard oil	Food grains	Iron
IV Nautanwa (M.B.)	—	Boulder	Coal
V Nichlaul (T.C.)	—	Food grains	Coal
V Pipiganj (T.C.)	Timber	Groundnut	Cloth
IV Pipraich (T.C.)	Sugar	Sugar	Kerosene oil
IV Siswa Bazar (T.C.)	Sugar	Sugar	Cloth

The Commodities which are manufactured are handloom, fertilizer, Mustard Oil, Gur and sugar in the towns of the district. These are the commodities largely exported from these towns. The commodities imported mainly are cloth medicines, iron, coal and kerosene oil.

अनुभाग- I
Section-

ग्राम निदेशिका
Village Directory

SHEET NO. I

TAHSIL PHARENDA

DISTRICT GORAKHPUR

0 1 2 3 4 5 6 Km

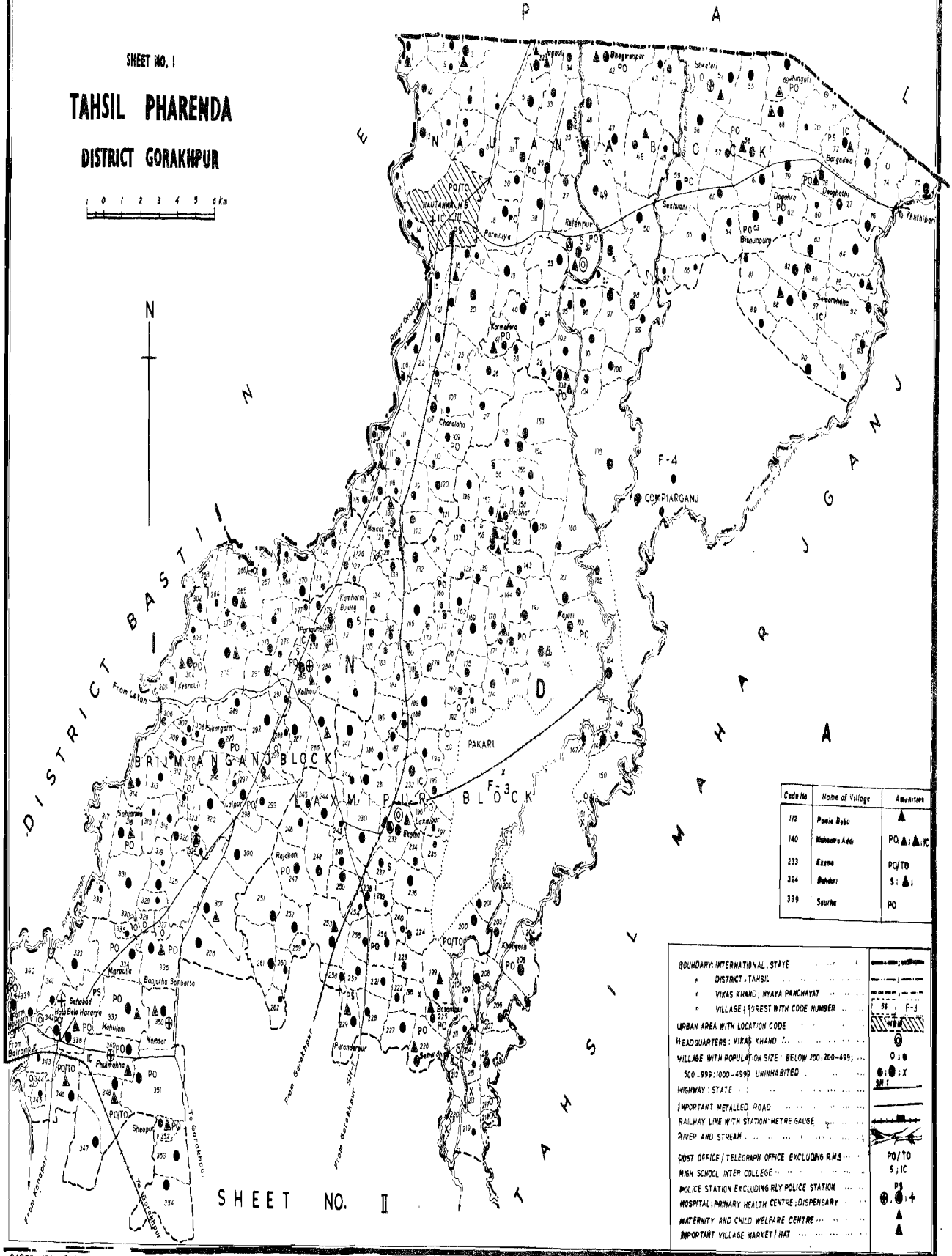

Code No	Name of Village	Amenities
112	Pasia Babu	▲
140	Mahsora Adri	PO, ▲, ▲, IC
233	Ekma	PO/TO
324	Bahdari	S, ▲
339	Sourha	PO

BOUNDARY: INTERNATIONAL, STATE
DISTRICT, TAHSIL
VIKAS KHAND; NYAYA PANCHAYAT
VILLAGE; FOREST WITH CODE NUMBER
URBAN AREA WITH LOCATION CODE
HEADQUARTERS: VIKAS KHAND
VILLAGE WITH POPULATION SIZE: BELOW 200; 200-499; 500-999; 1000-4999; UNINHABITED
HIGHWAY: STATE
IMPORTANT METALLED ROAD
RAILWAY LINE WITH STATION: METRE GAUGE
RIVER AND STREAM
POST OFFICE / TELEGRAPH OFFICE EXCLUDING R.M.S.
HIGH SCHOOL INTER COLLEGE
POLICE STATION EXCLUDING RLY POLICE STATION
HOSPITAL; PRIMARY HEALTH CENTRE; DISPENSARY
MATERNITY AND CHILD WELFARE CENTRE
IMPORTANT VILLAGE MARKET / HAT

BASED UPON SURVEY OF INDIA MAP WITH THE PERMISSION OF THE SURVEYOR GENERAL OF INDIA.
P.S U.P. (Re.) 2 JANAGANA/128-23-7-85-1550.

© GOVERNMENT OF INDIA COPYRIGHT 1987.

SHEET NO. II

TAHSIL PHARENDA

DISTRICT GORAKHPUR

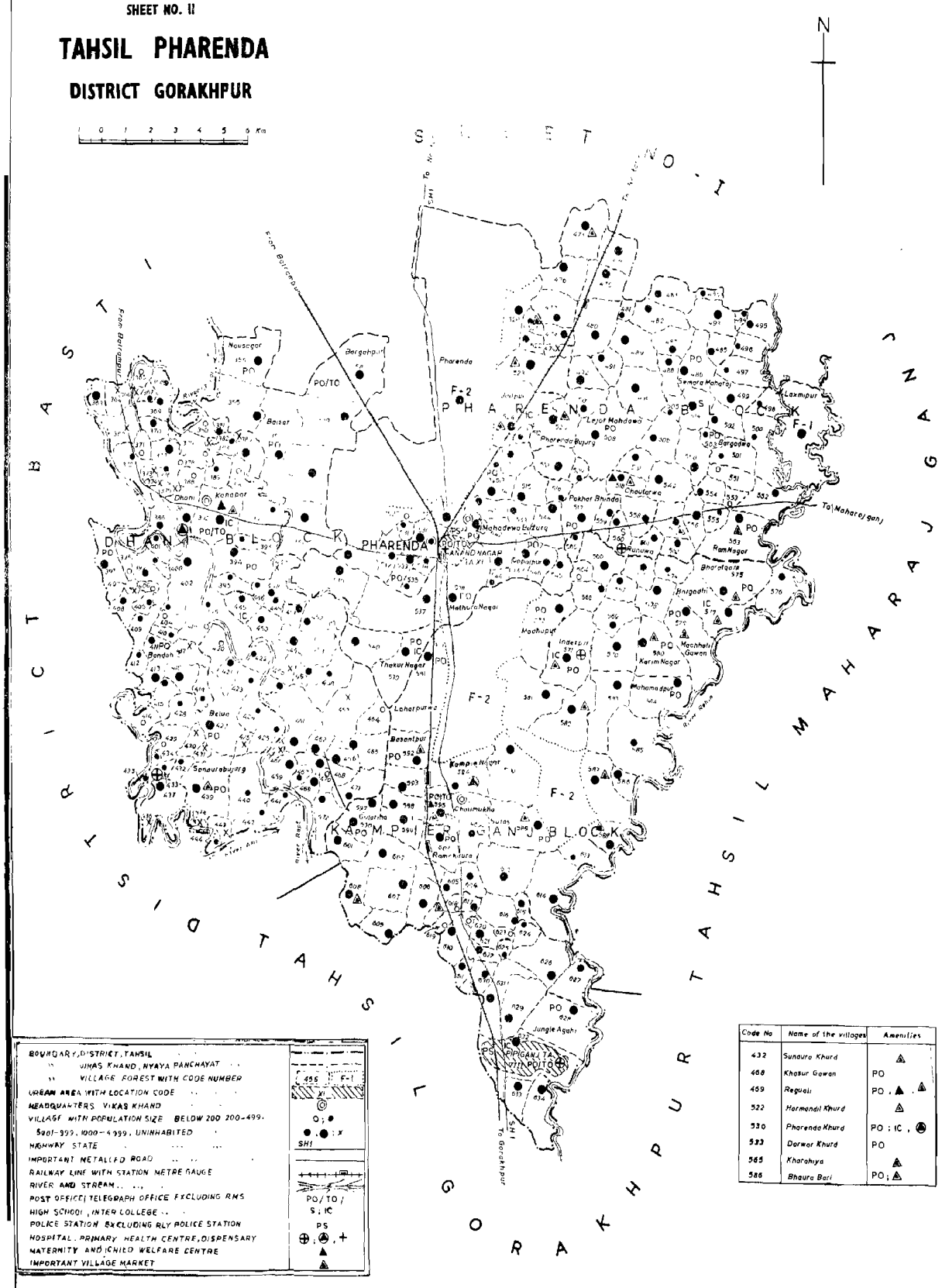

Code No	Name of the villages	Amenities
432	Sunaura Khurd	▲
468	Khasur Gawan	PO
469	Reguali	PO , ▲ , ▲
522	Harmandi Khurd	▲
530	Pharenda Khurd	PO ; IC , ⊕
533	Dorwar Khurd	PO
565	Kharahiya	▲
586	Bhaura Bari	PO ; ▲

BOUNDARY, DISTRICT, TAHSIL
" VIKAS KHAND, NYAYA PANCHAYAT
" VILLAGE FOREST WITH CODE NUMBER
URBAN AREA WITH LOCATION CODE
HEADQUARTERS VIKAS KHAND
VILLAGE WITH POPULATION SIZE BELOW 200, 200-499, 500-999, 1000-4999, UNINHABITED
HIGHWAY STATE
IMPORTANT METALLED ROAD
RAILWAY LINE WITH STATION METRE GAUGE
RIVER AND STREAM
POST OFFICE, TELEGRAPH OFFICE EXCLUDING RMS
HIGH SCHOOL, INTER COLLEGE
POLICE STATION EXCLUDING RLY POLICE STATION
HOSPITAL, PRIMARY HEALTH CENTRE, DISPENSARY
MATERNITY AND CHILD WELFARE CENTRE
IMPORTANT VILLAGE MARKET

P.S.U.P.(Re.)2 JANAGANANA/128-23-7-85-1550.

1 -फरेन्दा त ,साल
-Pharenda Tahsil

ग्रामों की वर्णानुक्रम सूची

फरेन्दा तहसील

क्रम सं०	ग्राम का नाम	लोकेशन कोड नं०	क्रम सं०	ग्राम का नाम	लोकेशन कोड नं०	क्रम सं०	ग्राम का नाम	लोकेशन कोड नं०
1	2	3	1	2	3	1	2	3
1	अकटहवा	627	36	ककटही	458	71	कुरहवा बुजुर्ग	114
2	अगया	475	37	कजरी	163	72	कुसहवा	284
3	अचलगढ़	245	38	कटाईकोट उर्फ मदरहना	246	73	केशौली	304
4	अचलगढ़	329	39	कम्पियरनगर	594	74	कैथवलिया पाठक	188
5	अमरहा	618	40	कमनहा	391	75	कैथवलिया उर्फ बरगदही	10
6	अमवा	166	41	कम्हरिया खुर्द	542	76	कैथवलिया सर्वजीत	485
7	अमवा उर्फ आमघाट	624	42	कम्हरिया बुजुर्ग	281	77	कोइला दण्ड	377
8	अमहवा	82	43	करही	380	78	कोट कम्हरिया	236
9	अराजी गयादत्त उर्फ सुबेदारपुर	219	44	करजहवा	407	79	कोदईपुर उर्फ गिदहा	209
10	अराजी महुअवा	25	45	कर्जही	293	80	कोनी	441
11	अराजी सरकार	3	46	करमहवा	41	81	कोल्हुई	285
12	अराजी सरकार उर्फ जोतफरेन्दा	9	47	करमहवा	355	82	कोल्हुआ उर्फ सिंहोरवा	197
13	अराजी सरकार उर्फ बैरिहवा	14	48	करमहवा	611	83	कोहड़वल	53
14	अराजी सुवाइन	204	49	करमहवा बसन्तपुर	170	84	कोहर गड्डी	79
15	अलगतपुर	614	50	करमहवा बुजुर्ग	493	85	कौलही	117
16	अलहदिया महदेवा	546	51	करमहवा खुर्द	221	86	खजुरगाँवा	468
17	अलीगढ़	583	52	करहिया	565	87	खजुरिया	556
18	अलीनाबाद	596	53	करीमदादपुर	215	88	खड़खोरी	313
19	असुरैना	61	54	करीमनगर	580	89	खड़खोरा	314
20	अहिरौली	43	55	करूअम्बल	291	90	खनुवा	1
21	अहिरौली	263	56	करैला अजगरहा	145	91	खरकटवा	412
22	अहिरौली	445	57	करैलिया	167	92	खड़खड़िया	402
23	आलमचक	606	58	कल्याणपुर	626	93	खरगबरवा	23
24	इन्दरपुर	571	59	कवलपुर	326	94	खरवार	444
25	इन्दरवार	420	60	कहरौली	450	95	खरहरवा	271
26	इलाहाबास	301	61	काँधपुर	151	96	खाझा	428
27	उदितपुर	524	62	कानापुर	392	97	खालिकगढ़	205
28	उलारापार	403	63	काशीपुर	207	98	खिरिया	625
29	एकडंगवा	268	64	कास्तखैरा	267	99	खैरहवा	70
30	एकमा	233	65	कुई	630	100	खैरहवा जंगल	92
31	एकसड़वा	126	66	कुन्जलगढ़	604	101	खैरात	434
32	ओड़वलिया	516	67	कुनसेखा	6	102	खैराटी	20
33	ओड़वलिया गोसाई	327	68	कुनवार	416	103	खोखरी	615
34	औरहवा कलां	218	69	कुन्डी	414	104	गजपति	258
35	औरहवा खुर्द	217	70	कुरहवा खुर्द	115	105	गजरहा	121

ग्रामों की वर्णानुक्रम सूची

फरेन्दा तहसील (क्रमशः)

क्रम सं०	ग्राम का नाम	लोकेशन कोड नं०	क्रम सं०	ग्राम का नाम	लोकेशन कोड नं०	क्रम सं०	ग्राम का नाम	लोकेशन कोड नं०
1	2	3	1	2	3	1	2	3
106	गजरही	119	141	चकरार	71	176	जुगौली	32
107	गढ़	554	142	चड़लहा	109	177	जोगियाबारी	125
108	गनेशपुर	40	143	चन्दनपुर	272	178	जंगल अगही	628
109	गनेशपुर	89	144	चमैनिया	191	179	जंगल गुलहरिहा	146
110	गनेशपुर	528	145	चमैनिया उर्फ भेड़िया	120	180	जंगल जोगियाबारी	545
111	गायघाट	440	146	चमटभुआ	436	181	जंगल झझवा	631
112	गुजरौलिया	331	147	चरगांव	376	182	जंगल धोतिहवा	161
113	गुजरौलिया शंकर मिश्र	184	148	चहोरी	429	183	जंगल बिहुली	629
114	गुलरिहा	390	149	चन्दीथान	106	184	जंगल सोनवल	243
115	गुलरिहा	600	150	चन्डीपुर	585	185	जंगल हाथीगढ़	239
116	गुजरिहा कलां	279	151	चान्दपुर	212	186	झामर	474
117	गुलरिहा खुर्द	384	152	चैनपुर	183	187	झावाकोट	576
118	गुरचिहा	283	153	चैनपुर	343	188	झिंगटी	69
119	गेरुई खुर्द	457	154	चौका	386	189	झुनुवा	559
120	गेरुई बुजुर्ग	456	155	चौतरवा	108	190	झांगपार	370
121	गोपालपुर	325	156	चौतरवा	240	191	टेढ़ी	148
122	गोपालपुर	417	157	चौतरवा	518	192	ठाकुरनगर	539
123	गोपालपुर	465	158	चौमुखा	595	193	डकही	264
124	गोपालपुर	494	159	चौरी	578	194	डड़वार खुर्द	533
125	गोपालपुर	547	160	छपवा	15	195	डड़वार बुजुर्ग	532
126	गोपालपुर	561	161	छितरापार	118	196	डुमरिआ	437
127	गोपालपुर उर्फ हरनामपुर	570	162	छितही खुर्द	451	197	डोगहरा	62
128	गोविन्दपूर	562	163	छितही बुजुर्ग	540	198	ढोढ़घाट	383
129	गौरा	409	164	छितौनी	378	199	ढोढ़घाट (रिगौली)	389
130	गौरैया	449	165	जगरनाथपुर	38	200	तरैनी	60
131	गौहरपुर	206	166	जनकपुर	598	201	तालऐन्जर	128
132	गंगवलिया	99	167	जमुहरा कलां	142	202	ताल महुलानी	455
133	गंगापुर	147	168	जमुहारा खुर्द	531	203	ताल बजरहा	396
134	घघवा	410	169	जमुहानी	96	204	तालबेरहा	447
135	घरभरिया	464	170	जलालगढ़	500	205	ताल सरुआ	463
136	घीवपीड़	372	171	जवाईनिहा	415	206	ताल्ही	499
137	घोड़हवा	66	172	जारा	36	207	तिहुर	344
138	चकदह	105	173	जिगिना	98	208	तेन्दुही	180
139	चकदह	424	174	जिगिनिहवा	93	209	तेन्दुआ बिशम्भरपुर	599
140	चकतौलहा	282	175	जिगिनिहा	305	210	थरौली बुजुर्ग	250

ग्रामों की वर्णानुक्रम सूची

फरेन्दा तहसील (क्रमशः)

क्रम सं०	ग्राम का नाम	लोकेशन कोड नं०	क्रम सं०	ग्राम का नाम	लोकेशन कोड नं०	क्रम सं०	ग्राम का नाम	लोकेशन कोड नं०
1	2	3	1	2	3	1	2	3
211	दर्जी चक	484	246	नौनिया	33	281	पिपरा	549
212	दशरथपुर	164	247	नौसागर	356	282	पिपरा खाली	504
213	दुबौलिया	348	248	पकड़डीहा	135	283	पिपरा परसौनी	286
214	दुबौलिया	433	249	पकड़डीहा राजा	512	284	पिपरा बारी	568
215	दुर्गापुर	26	250	पचगंगपुर	347	285	पिपरा मौनी	492
216	दुर्गापुर	353	251	पचमा	466	286	पिपरा बिशम्भरपुर	544
217	देवरवा	564	252	पजरुखी	536	287	पिपरा सोहत	194
218	देवीपुर कलां	220	253	पट्टीवार	367	288	पिपरिया	173
219	देवीपुर खुर्द	213	254	पड़री	404	289	पृथ्वी पालगढ़	333
220	देवघट्टी	78	255	पड़ौली	431	290	पुरन्दरपुर	361
221	देवपुर	257	256	परमेसरापुर	123	291	पुरन्दरपुर सोनबरसा	229
222	धनुआडीह	505	257	परसा	29	292	पुरनिहा	345
223	धर्मदासपुर	362	258	परसा	574	293	पुरुषोत्तमपुर	95
224	धर्मपुर	607	259	परसा दयाराम	260	294	पुरैनिया	18
225	धर्मडीह	623	260	परसा पान्डे	228	295	पैसिया बाबू	112
226	धौरहरा	4	261	परसाबेनी	510	296	पैसिया उर्फ कोनघुसरी	157
227	धरैचा	312	262	परसा महन्थ	541	297	पैसिया ललाइन	230
228	धरैची	309	263	परसा मलिक	56	298	पोखर भिन्डा	251
229	धानी	387	264	परसा सुमाली	37	299	पोखर भिन्डा	517
230	धुसवा कलां	256	265	परसिया खुर्द	519	300	पोखर भिन्डा उर्फ वनरहवा	30
231	धुसवा खुर्द	310	266	परसिया बुजुर्ग	566	301	पोवा	448
232	नईकोट	129	267	परसोहिया	481	302	फरेन्दा	2
233	नकेली	423	268	परसौना	278	303	फरेन्दा खुर्द	530
234	नगवा	393	269	परसौनी	242	304	फरेन्दा बुजुर्ग	525
235	नरकटहा	110	270	परसौनी	398	305	फरेन्दा सर्वजीत	497
236	नरायनपुर	83	271	परसौनी कलां	132	306	फुलमनहा	349
237	नवाडीह उर्फ देवपुर	158	272	पड़ौली	68	307	फुलवरिया	224
238	नवाडीह	401	273	पण्डितपुर	551	308	फुलवरिया	430
239	नवाडीह कलां	275	274	परसा खण्ड	290	309	बकैनिया हरैया	189
240	नवाडीह खुर्द	311	275	परसा खुर्द	506	310	बखरिया	406
241	नवापार	621	276	परिया ताल	74	311	बगहा	24
242	नवाबीघाट	202	277	पिपरहवा	143	312	बगही	266
243	निपनिया	46	278	पिपरहिया	64	313	बजहा	617
244	निरनाम	526	279	पिपरही	297	314	बजही	616
245	नैनसर	350	280	पिपरा	73	315	बरईडीह	124

ग्रामों की वर्णानुक्रम सूची

फरेन्दा तहसील (क्रमशः)

क्रम सं०	ग्राम का नाम	लोकेशन कोड नं०	क्रम सं०	ग्राम का नाम	लोकेशन कोड नं०	क्रम सं०	ग्राम का नाम	लोकेशन कोड नं०
1	2	3	1	2	3	1	2	3
316	बड़गो	276	351	बरवा कलां	107	386	बेला	340
317	बड़हरा	47	352	बरवा खुर्द	122	387	बेलौही	294
318	बड़हरा इन्द्रदत्त	280	353	बरवा भोज	16	388	बैकुन्ठपुर	51
319	बड़हरा कन्हाई	476	354	बारात गाड़ा	575	389	बैकुन्ठपुर	507
320	बड़हरा देवीचरन	543	355	बलुआ	427	390	बैजनाथपुर	609
321	बड़हरा बिसम्भरपुर	175	356	बासडीला	330	391	बैजनाथपुर उर्फ चरका	136
322	बड़हरा शिवनाथ	185	357	बसन्तपुर	592	392	बैरवा चन्दनपुर	153
323	बड़ुआ	408	358	बसन्तपुर	225	393	बैरवा जंगल	152
324	बढ़या	521	359	बसहवा	379	394	बैरवा बनकटवा	154
325	बढ़या	620	360	बसहिया	382	395	बैरवा भरपुरवा	156
326	बड़िहारी	287	361	बहवोलिया	467	396	बैरिया	113
327	बनकटा	452	362	बहादुरगढ़	553	397	बैसार	357
328	बनकटा	513	363	बहादुरी	324	398	बोकवा	255
329	बनकटी	514	364	बहोरपुर	238	399	बंजरहा	419
330	बनभागलपुर	593	365	बादशाहपुर	605	400	बंजरहा सोनवरसा	336
331	बनरसिया कलां	171	366	बाजारडीह	511	401	बंदोह	411
332	बनरसिया खुर्द	172	367	बिशुनपुर	442	402	बांधा	289
333	बनवाटारी	131	368	बिशुनपुर	567	403	ब्रह्मपुर	149
334	बनहैता	388	369	बिशुनपुरा	63	404	भगत पुरवा	85
335	बभनी	57	370	बिशुनपुर अडरौना	354	405	भगही भारी	633
336	बभनी खुर्द	273	371	बिशुनपुरा कुर्थिया	231	406	भगवानपुर	42
337	बभनी बुजुर्ग	274	372	बिशुनपुर फुलवरिया	186	407	भगवानपुर	199
338	बरईपार	462	373	बिषखोय	50	408	भगवानपुर	214
339	बरगढ़	359	374	बिश्रामपुर	320	409	भगवानपुर	471
340	बरगदवा	72	375	बिहारी	418	410	भगवानपुर	498
341	बरगदवा	503	376	बुरवा	269	411	भगवतनगर परसिया	523
342	बरगदवा अयोध्या	177	377	बेलमा	421	412	भरगाइन	395
343	बरगदवा उर्फ गनवरिया	8	378	बेलभार	45	413	भरवलिया	181
344	बरगदवा मधुवनी	234	379	बेलभार	141	414	भरवलिया	601
345	बरगदवा रामसहाय	478	380	बेलवार खुर्द	249	415	भुअही	435
346	बरगदवा बिशुनपुर	227	381	बेलासपुर	195	416	भुरकुड़वा	182
347	बरगदही	577	382	बेलोहा घाट	150	417	भैंसहिया	137
348	बरगाहपुर	358	383	बेलवा बुजुर्ग	178	418	भैंसहिया	552
349	बरजी	368	384	बेलसार	363	419	भोजौली	425
350	बरनहवा	100	385	बेलहिआ	88	420	भोजही	201

ग्रामों की वर्णानुक्रम सूची

फरेन्दा तहसील

(क्रमशः)

क्रम सं०	ग्राम का नाम	लोकेशन कोड नं०	क्रम सं०	ग्राम का नाम	लोकेशन कोड नं०	क्रम सं०	ग्राम का नाम	लोकेशन कोड नं०
1	2	3	1	2	3	1	2	3
421	भैंगला	472	456	महुअवा	27	491	रतनपुर उर्फ भरथीपुर	509
422	भौराजोत	323	457	महुअवा अड्डा	140	492	रतनापार	365
423	भौरावागी	586	458	महुअवा उर्फ महुई	550	493	रमवापुर	569
424	भखनहा	634	459	महुअवा सर्वजीत	496	494	रसोइया	332
425	मगरडीहा	374	460	महुअवा राजा	321	495	राजपुर	366
426	मगरही	375	461	महुलानी	337	496	राजपुर	590
427	मछली गांव	579	462	महेशपुर महदेइया	190	497	राजपुर बुजुर्ग	306
428	मझगाँवा	446	463	माधोपुर	572	498	राजमंदिल कलां	265
429	मझौली	187	464	मनिकौरा	489	499	राजमंदिल खुर्द	252
430	मठिया ईदू	203	465	मानिक तलाब	200	500	राजपुर खुर्द	176
431	मठिहनवा	346	466	मिश्रौलिया	334	501	राजधानी	111
432	मदरहना	335	467	मिरहिरिया	459	502	राजधानी	247
433	मडरहवा ककटही	261	468	मुंडेहरा	130	503	राजापुर	208
434	मथुरा नगर	538	469	मुजहना	555	504	राजाबारी	75
435	मडरा	460	470	मुड़िला	22	505	रानीपुर	216
436	मधवापुर	573	471	मुड़िला	477	506	रामगढ़वा	76
437	मधुकरपुर महदेवा	480	472	मुन्डली	169	507	रामगढ़वा	438
438	मनिकापुर	90	473	मुसाबर	461	508	रामचौरा	603
439	मरजादपुर	55	474	मेझुहा	400	509	रामनगर	28
440	मरहठा	397	475	मैनहवा	322	510	रामनगर	159
441	मरहरी	399	476	मैरी पिपरी	193	511	रामनगर	563
442	महदेइया	49	477	मोगलहा	165	512	रामनगर केवटलिया	608
443	महदेवा	288	478	मोगलहा	413	513	रामपुर	385
444	महदेवा	369	479	मोहनाग	588	514	रामपुर झलुआ	210
445	महदेवा	470	480	मोहनापुर	254	515	रायपुर पंडित	299
446	महदेवा	557	481	मोहम्मदपुर	622	516	रिठिया पड़री	381
447	महदेवा काशीराम	222	482	मोहम्मदपुर उर्फ जंगल बंधन	587	517	रिगौली	469
448	महदेवा बसडीला	134	483	मोहम्मदपुर उर्फ हरगाँव	584	518	रुद्रापुर उर्फ बनगाइन	138
449	महाक्न खोर	610	484	मंगलपुर	77	519	रुद्रापुर शिवनाथ	241
450	महदेवा बुजुर्ग	529	485	मंगलपुर	302	520	रुद्रौली उर्फ करैला	168
451	महरी	65	486	रमकोला	422	521	रूनुवा	560
452	महाव	319	487	रघुनाथपुर	211	522	रेहरा	44
453	महुआरी	133	488	रघुनाथपुर	364	523	लक्ष्मीनगर	35
454	महुआरी	300	489	रतनपुर	39	524	लक्ष्मीपुर	582
455	महुअवा	7	490	रतनपुर	534	525	लक्ष्मीपुर	612

ग्रामों की वर्णानुक्रम सूची

फरेन्दा तहसील (क्रमशः)

क्रम सं०	ग्राम का नाम	लोकेशन कोड नं०	क्रम सं०	ग्राम का नाम	लोकेशन कोड नं०	क्रम सं०	ग्राम का नाम	लोकेशन कोड नं०
1	2	3	1	2	3	1	2	3
526	लक्ष्मीपुर कैथवलिया	196	561	सिकरा	371	596	सेवतरी	54
527	लबदहा	303	562	सिगहा	426	597	सैलदह	473
528	लालपुर	298	563	सिधवार	535	598	सोनचिरैया	292
529	लालपुर कल्याणपुर	235	564	सिधवारी	537	599	सौन्धी	232
530	लुगाईपुर	373	565	सिरसिया खास	102	600	सोनपिपरी	94
531	लुटहवा	67	566	सिरसिया मशकीं	97	601	सोनपिपरी खुर्द	270
532	लेजार महदेवा	508	567	सिहोरवा	21	602	सोनपिपरी बुजुर्ग	277
533	लेदवा	527	568	सिसवा तौफीर	139	603	सोनवरसा	558
534	लेहड़ा	351	569	सिसवा उर्फ खेरिया	103	604	सोनवरसा कम्हरिया	127
535	लेहड़ा	491	570	सिसवनिया खुर्द	488	605	सोनवल	244
536	लोहरपुरवा	591	571	सिसवनिया बुजुर्ग	487	606	सोना टीकर	613
537	लोधसी	17	572	सिसवनिया बिशुन	248	607	सोनाबन्डी	328
538	लौकहा	315	573	सिहपुर अयोध्या	502	608	सोनौरा खुर्द	432
539	लौकही	316	574	सिहपुर कलां	144	609	सोनौरा बुजुर्ग	439
540	श्याम काट	34	575	सिहपुर थरौली	253	610	सोहरवलिया कलां	483
541	शाहपुर जंगल	495	576	सीहाभार	91	611	सोहरवलिया खुर्द	482
542	शाहाबाद	338	577	सुकरौली	5	612	सोहासगाड़ा	443
543	शिकारगढ़	295	578	सुकरौली उर्फ अरघा	11	613	सोहिला	405
544	शिवपुर	352	579	सुकरौली उर्फ सूर्यपुरा	155	614	सौरहा	339
545	शिवपुर करमहवा	597	580	सुण्डी	13	615	हथियागढ़	237
546	शिवपुरी	58	581	सूरपार	262	616	हथिहवा	19
547	शिवलहिया	602	582	सूरस	589	617	हथौसा	479
548	शिशवनिया उर्फ शीशमहल	104	583	सूरजपूरा	101	618	हनुमान गढ़िया	48
549	शीशगढ़	84	584	सेखुआनी	59	619	हनुमान गढ़िया	160
550	शृंगापुर	198	585	सेखुई	515	620	हरखपुरा	80
551	सकासी	192	586	सेखुई	619	621	हरदीडाली	12
552	सगरहवा	81	587	सेमरहना	87	622	हरपुर	86
553	समरधीरा	226	588	सेमरहना	307	623	हरपुर	490
554	सम्पतिहा	116	589	सेमरहनी	308	624	हरमन्दिल कलां	174
555	सनगढ़	454	590	सेमरहनी	520	625	हरमन्दिल खुर्द	522
556	सरपतहा	581	591	सेमरहवा	162	626	हरलालगढ़	52
557	सर्वदामन गढ़	317	592	सेमरहवा उर्फ जमुहानी	179	627	हरैया	501
558	सहजनवा	318	593	सेमरा	453	628	हरैया खुर्द	259
559	साहबगंज	632	594	सेमरा डाड़ी	548	629	हरैया पण्डित	296
560	सिकन्दराजीतपुर	394	595	सेमरा महराज	486	630	हरैया मौलाही	341

ग्रामों की वर्णानुक्रम सूची

फरेन्दा तहसील (समाप्त)

क्रम सं०	ग्राम का नाम	लोकेशन कोड नं०	क्रम सं०	ग्राम का नाम	लोकेशन कोड नं०	क्रम सं०	ग्राम का नाम	लोकेशन कोड नं०
1	2	3	1	2	3	1	2	3
631	हरैया रघुवीर	223	634	त्रिलोकपुर	31	637	पकड़ी रेन्ज	F-3
632	हाताबेला हरैया	342	635	लक्ष्मीपुर रेन्ज	F-1	638	कम्पियरगंज रेन्ज	F-4
633	हाथीगढ़वा	360	636	फरेन्दा रेन्ज	F-2			

ALPHABETICAL LIST OF VILLAGES

PHARENDA TAHSIL

S.No.	Name of Village	Location Code No.	S.No.	Name of Village	Location Code No.	S.No.	Name of Village	Location CodeNo.
1	2	3	1	2	3	1	2	3
1	Aehalgarh	245	36	Bahaduri	324	71	Barhara Sheonath	185
2	Aehalgarh	329	37	Bahbolia	467	72	Baraipar	462
3	Agaya	475	38	Bahorepur	238	73	Baratgara	575
4	Ahirauli	43	39	Baijnathpur	609	74	Bargarh	359
5	Ahirauli	263	40	Baijnathpur urf Charaka	136	75	Bargadahi	577
6	Ahirauli	445	41	Baikainiya Haraia	189	76	Bargadwa	72
7	Aktahawa	627	42	Baikunthpur	51	77	Bargadwa	503
8	Alahdia Mahdewa	546	43	Baikunthpur	507	78	Bargadwa Ayodhya	177
9	Alam Chak	606	44	Bairawa Bankatwa	154	79	Bargadwa Bishunpur	227
10	Algatpur	614	45	Bairawa Bharpurwa	156	80	Bargadwa Madhubani	234
11	Aligarh	583	46	Bairawa Chandanpur	153	81	Bargadwa Ramsahai	478
12	Alinabad	596	47	Bairawa Jungal	152	82	Bargadwa urf Ganwaria	8
13	Allahabas	301	48	Bairia	113	83	Bargahpur	358
14	Amahwa	82	49	Baisar	357	84	Bargo	276
15	Amaraha	618	50	Bajaha	617	85	Barhya	521
16	Amawa	166	51	Bajahi	616	86	Barhya	620
17	Amwa urf Amghai	624	52	Bakharia	406	87	Barji	368
18	Arazi Gyadatt urf Sabedarpur	219	53	Balua	427	88	Barnahwa	100
19	Arazi Mahuawa	25	54	Banarsia Kalan	171	89	Barwa Bhoj	16
20	Arazi Sarkar	3	55	Banarsia Khurd	172	90	Barwa Kalan	107
21	Arazi Sarkar urf Bairibawa	14	56	Banbhagalpur	593	91	Barwa Khurd	122
22	Arazi Sarkar urf Jot Pharenda	9	57	Bandha	289	92	Basabiya	382
23	Arazi Subain	204	58	Bandhoh	411	93	Basahwa	379
24	Asuraina	61	59	Banhaita	388	94	Basantpur	225
25	Aurhwa Kalan	218	60	Banjarha	419	95	Basantpur	592
26	Aurahwa Khurd	217	61	Banjarha Sonbarsa	336	96	Basdila	330
27	Babhani	57	62	Bankata	452	97	Barai Dih	124
28	Babhani Buzurg	274	63	Bankata	513	98	Bazar Dih	511
29	Babhani Khurd	273	64	Bankati	514	99	Bela	340
30	Badihari	287	65	Banwatari	131	100	Belahiya	88
31	Badshahpur	605	66	Barahara	47	101	Belauha Ghat	150
32	Budua	408	67	Barahara Bisambharpur	175	102	Belauhi	294
33	Bagaha	24	68	Barahara Devicharan	543	103	Belbhar	45
34	Bagahi	266	69	Barahara Indradutt	280	104	Belbhar	141
35	Bahadurgarh	553	70	Barahara Kanhai	476	105	Belma	421

ALPHABETICAL LIST OF VILLAGES

PHARENDA TAHSIL (Contd.)

S.No.	Name of village	Location Code No.	S.No.	Name of village	Location Code No.	S.No.	Name of village	Location Code No.
1	2	3	1	2	3	1	2	
106	Belsar	363	141	Burwa	269	176	Deoghatti	78
107	Belwa Buzurg	178	142	Chahori	429	177	Deopur	257
108	Belwar Khurd	249	143	Chainpur	183	178	Deurwa	564
109	Bhagatpurwa	85	144	Chainpur	343	179	Dhani	387
110	Bhagahi Bharj	633	145	Chakdah	105	180	Dhanuwadih	505
111	Bhagwanpur	42	146	Chakdah	424	181	Dhaurahra	4
112	Bhagwanpur	199	147	Chakrar	71	182	Dharaicha	312
113	Bhagwanpur	214	148	Chaktaulha	282	183	Dharaichi	309
114	Bhagwanpur	471	149	Chamainiya	191	184	Dharamdaspur	362
115	Bhagwanpur	498	150	Chamainiya urf Bheria	120	185	Dharmdih	623
116	Bhagwnatnagar Parsia	523	151	Chamat Bhua	436	186	Dharmpur	607
117	Bhainsahiya	137	152	Chandanpur	272	187	Dhondhghat	383
118	Bhainsahiya	552	153	Chandipur	585	188	Dhondhghat (Rigauli)	389
119	Bhainsla	472	154	Chandithan	106	189	Dhuswa Knlan	256
120	Bhargain	395	155	Chandpur	212	190	Dhuswa Khurd	310
121	Bharwalia	181	156	Chargawan	376	191	Dogahra	62
122	Bharwalia	601	157	Charlha	109	192	Dubaulia	433
123	Bhaurabari	586	158	Chauka	386	193	Dubaulia	348
124	Bhaurajot	323	159	Chaumukha	595	194	Dumaria	437
125	Bhojauli	425	160	Chauri	578	195	Durgapur	26
126	Bhothaha	201	161	Chautarwa	108	196	Durgapur	353
127	Bhuahi	435	162	Chautarwa	240	197	Ekdangwa	268
128	Bhurkurwa	182	163	Chautarwa	518	198	Ekma	233
129	Bihari	418	164	Chhapwa	15	199	Eksarwa	126
130	Bilaspur	195	165	Chhitahi Buzurg	540	200	Gaj Patti	258
131	Bishkhoya	50	166	Chhitahi Khurd	451	201	Gajraha	121
132	Bishrampur	320	167	Chhitauni	378	202	Cajrahi	119
133	Bishunpur	442	168	Chhitrapar	118	203	Ganeshpur	40
134	Bishunpur	567	169	Dakahi	264	204	Ganeshpur	89
135	Bishunpura	63	170	Darwar Buzurg	532	205	Ganeshpur	528
136	Bishunpur Adrauna	354	171	Darwar Khurd	533	206	Gangapur	147
137	Bishunpur Kurthia	231	172	Darzi Chak	484	207	Gangawalia	99
138	Bishunpur Phulwaria	186	173	Dashrathpur	164	208	Garh	554
139	Bokawa	255	174	Debipur Kalan	220	209	Gauharpur	206
140	Brahmpur	149	175	Debipur Khurd	213	210	Gaura	409

ALPHABETICAL LIST OF VILLAGES

PHARENDA TAHSIL (Contd.)

S.No.	Name of village	Location Code No.	S.No.	Name of village	Location Code No.	S.No.	Name of village	Location Code No.
1	2	3	1	2	3	1	2	3
211	Gauraia	449	246	Haraya Raghubir	223	281	Kahrauli	450
212	Gayaghat	440	247	Haraia Pandit	296	282	Kaithwalia Pathak	188
213	Gerue Buzurg	456	248	Hatabela Haraya	342	283	Kaithwalia Sarabjit	485
214	Gerue Khurd	457	249	Hathausa	479	284	Kaithwalia urf Bargadahi	10
215	Ghaghwa	410	250	Hathiagarh	237	285	Kajari	163
216	Gharbharia	464	251	Hathigarhwa	360	286	Kaktahi	458
217	Ghiwapid	372	252	Hathihwa	19	287	Kalyanpur	626
218	Ghorahwa	66	253	Inderpur	571	288	Kamharia Buzurg	281
219	Gopalpur	325	254	Idderwar	420	289	Kamharia Khurd	542
220	Gopalpur	417	255	Jagarnathpur	38	290	Kamnaha	391
221	Gopalpur	465	256	Jalalgarh	500	291	Kampirnagar	594
222	Gopalpur	494	257	Jamuhani	96	292	Kanapar	392
223	Gopalpur	547	258	Jamuhra Kalan	142	293	Kandhpur	151
224	Gopalpur	561	259	Jamuhra Khurd	531	294	Karahiya	565
225	Gopalpur urf Harnampur	570	260	Janakpur	598	295	Karaila Ajgarha	145
226	Govindpur	562	261	Jara	36	296	Karailia	167
227	Gujraulia	331	262	Jawainiha	415	297	Karjahi	293
228	Gujraulia Shankar Misra	184	263	Jhamar	474	298	Karimdadpur	215
229	Gulariha	390	264	Jhangpar	370	299	Karimnagar	580
230	Gulariha	600	265	Jhawakot	576	300	Karjahwa	407
231	Gulariha Kalan	279	266	Jhingati	69	301	Karahi	380
232	Gulariha Khurd	384	267	Jhunuwa	559	302	Karmahwa	611
233	Gurchiha	283	268	Jigina	98	303	Karmahwa	355
234	Hanuman Garhia	48	269	Jiginiha	305	304	Karmahwa	41
235	Hanuman Garhia	160	270	Jiginihwa	93	305	Karmahwa Basantpur	170
236	Haraiya	501	271	Jogiabari	125	306	Karmahwa Buzurg	493
237	Harakhpura	80	272	Jugauli	32	307	Karmahwa Khurd	221
238	Hardidali	12	273	Jungal Agahi	628	308	Karuambal	291
239	Haraia Khurd	259	274	Jungal Bihuli	629	309	Kashipur	207
240	Haraia Maulahi	341	275	Jungal Dhotihwa	161	310	Kastkhaira	267
241	Harlalgarh	52	276	Jungal Gulhriha	146	311	Kataikote urf Madrahna	246
242	Harmandil Kalan	174	277	Jungal Hathigarh	239	312	Kaulahi	117
243	Harmandil Khurd	522	278	Jungal Jhajhwa	631	313	Kavipur	326
244	Harpur	86	279	Jungal Jogiabari	545	314	Keshauli	304
245	Harpur	490	280	Jungal Sonwal	243	315	Khairahwa	70

ALPHABETICAL LIST OF VILLAGES

PHARENDA TAHSIL (Contd.)

S.No.	Name of Village	Location Code No.	S.No.	Name of Village	Location Code No.	S.No.	Name of Village	Location Code No.
1	2	3	1	2	3	1	2	3
316	Khairahwa Jungi	92	351	Lalpur Kalyanpur	235	386	Mahri	65
317	Khairat	434	352	Laukaha	315	387	Mahuari	133
318	Khairati	20	353	Laukahi	316	388	Mahuari	330
319	Khajha	428	354	Laxminagar	35	389	Manuawa Adda	140
320	Khajurgawan	468	355	Laxmipur	582	390	Mahuawa Raja	321
321	Khajuria	556	356	Laxmipur	612	391	Mahuawa Sarabjeet	496
322	Khalikgarh	205	357	Laxmipur Kaithwalia	196	392	Mahuawa urf Mahui	550
323	Khanuwa	1	358	Ledwa	527	393	Mahuawa	9
324	Kharagbarwa	23	359	Lehra	491	394	Mahuawa	27
325	Kharharwa	271	360	Lehra	351	395	Mahulani	337
326	Kharkatwa	412	361	Lejar Mahdewa	508	396	Mainahwa	322
327	Kharkharia	402	362	Lodhasi	17	397	Mairi Pipari	193
328	Kharkhora	314	363	Loharpurwa	591	398	Majhauli	187
329	Kharkhori	313	364	Lugaipur	373	399	Majhgawan	446
330	Kharwar	444	365	Luthawa	67	400	Makhanaha	634
331	Khiriya	625	366	Machhligaon	579	401	Mangalpur	77
332	Khokhari	615	367	Madhopur	572	402	Mangalpur	302
333	Kolaipur urf Gidha	209	368	Madhukarpur Mahdewa	480	403	Manikaura	489
334	Kohargaddi	79	369	Madhwapur	573	404	Manikapur	90
335	Koharwal	53	370	Madra	460	405	Manik Talab	200
336	Koiladand	377	371	Madarahna	335	406	Marahatha	397
337	Kolhua urf Singhorwa	197	372	Madarahwa Kaktahi	261	407	Marhari	399
338	Kolhui	285	373	Magardiha	374	408	Marjadpur	55
339	Koni	441	374	Magarhi	375	409	Mathia Idu	203
340	Konwar	416	375	Mahaw	319	410	Mathura Nagar	538
341	Kotkamharia	236	376	Mahadewa Buzurg	529	411	Matihanawa	346
342	Kui	630	377	Mahawan Khor	610	412	Mojhuha	400
343	Kundi	414	378	Mahdeiya	49	413	Mirhiriya	459
344	Kunjalgarh	604	379	Mahdewa Kashiram	222	414	Misraulia	334
345	Kunserwa	6	380	Mahdewa	470	415	Mogalaha	413
346	Kurahwa Buzurg	114	381	Mahdewa	288	416	Mogalaha	165
347	Kurahwa Khurd	115	382	Mahdewa	369	417	Mohammadpur	622
348	Kusahawa	284	383	Mahdewa	557	418	Mohammadpur urf Hargaon	384
349	Labdaha	303	384	Mahdewa Basdila	134	419	Mohammadpur urf Jonglabandhan	587
350	Lalpur	298	385	Maheshpur Mahdeiya	190	420	Mohnag	588

ALPHABETICAL LIST OF VILLAGES

PHARENDA TAHSIL (Contd.)

S.No.	Name of Village	Location Code No.	S.No.	Name of Village	Location Code No.	S.No.	Name of Village	Location Code No.
1	2	3	1	2	3	1	2	3
421	Mohnapur	254	456	Panditpur	551	491	Pipara Khalli	504
422	Mudila	22	457	Paras Khand	290	492	Pipara Mauni	492
423	Mudila	477	458	Parsa Khurd	506	493	Pipara Parsauni	286
424	Mujahna	555	459	Pariatal	74	494	Pipara Sohat	194
425	Mundali	169	460	Parmesarapur	123	495	Piparia	173
426	Mundehra	130	461	Parsa	29	496	Pokhar Bhinda urf Banrahawa	30
427	Musabar	461	462	Parsa	574	497	Pokhar Bhinda	517
428	Nagawa	393	463	Parsa Beni	510	498	Pokhar Bhinda	251
429	Naikot	129	464	Parsa Dayaram	260	499	Powa	448
430	Nainsar	350	465	Parsa Malik	56	500	Prithi Palgarh	333
431	Nakeli	423	466	Parsa Mahanth	541	501	Puraniha	345
432	Narainpur	83	467	Parsa Pandey	228	502	Purainia	18
433	Narkataha	110	468	Parsa Sumali	37	503	Purundarpur	361
434	Naunia	33	469	Parsauna	278	504	Purandarpur Sonbarsa	229
435	Nausagar	356	470	Parsauni	242	505	Purshottampur	95
436	Nawabighat	202	471	Parsauni	398	506	Raghunathpur	211
437	Nawadih	401	472	Parsauni Kalan	132	507	Raghunathpur	364
438	Nawadih Kalan	275	473	Parsia Buzurg	566	508	Raipur Pandit	299
439	Nawadih Khurd	311	474	Parsia Khurd	519	509	Raja Bari	75
440	Nawadih urf Deopur	158	475	Parsohiya	481	510	Rajdhani	111
441	Nawapur	621	476	Pattiwar	367	511	Rajdhani	247
442	Nipania	46	477	Pharenda	2	512	Rajmandil Kalan	265
443	Nirnam	526	478	Pharenda Buzurg	525	513	Rajmandil Khurd	252
444	Orwalia Gosai	327	479	Pharenda Khurd	530	514	Rajpur	366
445	Pachgangpur	347	480	Pharenda Sarabjit	497	515	Rajpur	590
446	Pachma	466	481	Phulmanha	349	516	Rajpur Buzuag	306
447	Pachrukhi	536	482	Phulwaria	224	517	Rajpur Khurd	176
448	Padauli	68	483	Phulwaria	430	518	Ramchaura	603
449	Padauli	431	484	Pipara	73	519	Ramgarhwa	76
450	Padari	404	485	Pipara	549	520	Ramgarhwa	438
451	Paisia Babu	112	486	Pipara Bari	568	521	Ramkola	422
452	Paisia Lalayan	230	487	Pipara Bishambharpur	544	522	Ramnagar	28
453	Paisia urf Konghusari	157	488	Piparahi	297	523	Ramnagar	159
454	Pakardiha	135	489	Piparahiya	64	524	Ramnagar	563
455	Pakardiha Raja	512	490	Piparahwa	143	525	Ramnagar Keotalia	608

ALPHABETICAL LIST OF VILLAGES

PHARENDA TAHSIL (Contd.)

S.No.	Name of village	Location Code No.	S.No.	Name of village	Location Code No.	S.No.	Name of village	Location Code No.
1	2	3	1	2	3	1	2	3
526	Rampur Jhaluwa	210	561	Semrahni	308	596	Soharwalia Khurd	482
527	Rampur	385	562	Semrahni	520	597	Sohasgarha	443
528	Ramwapur	569	563	Semrahwa	162	598	Sohila	405
529	Ranipur	216	564	Semrahwa urf Jamuhani	179	599	Sonabandi	328
530	Rasolya	332	565	Semra Mahraj	486	600	Sonatikar	613
531	Ratanpur	39	566	Sewatari	54	601	Sonaura Buzurg	439
532	Ratanpur	534	567	Shahabad	338	602	Sonaura Khurd	432
533	Ratanpur urf Bharthipur	509	568	Shahpur Jungla	495	603	Sonbarsa Kamhariya	127
534	Ratanpar	365	569	Sheolahia	602	604	Sonbarsa	558
535	Razapur	208	570	Sheopur	352	605	Sonchiraia	292
536	Regauli	469	571	Sheopuri	58	606	Sondhi	232
537	Rehra	44	572	Sheopur Karmahawa	597	607	Sonpipari	94
538	Rithiya Padri	381	573	Shikargarh	295	608	Sonpipari Buzurg	277
539	Rudrapur Sheonath	241	574	Shishgarh	84	609	Sonpipari Khurd	270
540	Rudrapur urf Bangaia	138	575	Shijhwania urf Shishmahal	104	610	Sonawal	244
541	Rudrauli urf Karaila	168	576	Shringapar	198	611	Sukarauli	5
542	Runuwa	560	577	Shyam Kat	34	612	Sukarauli urf Argha	11
543	Sagrahwa	81	578	Sidhwar	535	613	Sukarauli urf Surajpura	155
544	Sahabganj	632	579	Sidhwari	537	614	Sundi	13
545	Sahjanwa	318	580	Sihabhar	92	615	Surajpura	101
546	Saildah	473	581	Sihorwa	21	616	Suras	589
547	Sakasi	192	582	Sikandara Jitpur	394	617	Surpar	262
548	Samardhira	226	583	Sikara	371	618	Talanjar	128
549	Sampatiha	116	584	Singha	426	619	Tal Banjarha	396
550	Sangad	454	585	Singhpur Aoydhya	502	620	Tal Berha	447
551	Sarbadamangarh	317	586	Singhpur Tharauli	253	621	Talhi	499
552	Sarpataha	581	587	Singpur Kalan	344	622	Tal Mahulani	455
553	Sauraha	339	588	Sirsia Masharki	97	623	Tal Sarua	463
554	Sekhuani	59	589	Sirsia Khas	102	624	Taraini	60
555	Sekhui	619	590	Siswa Taufir	139	625	Tenduhi	180
556	Sekhuie	515	591	Siswa urf Kheria	103	626	Tenduwa Bishambharpur	599
557	Semra	453	592	Siswania Bishun	248	627	Terhi	148
558	Semra Dari	548	593	Siswania Buzurg	487	628	Tharauli Buzurag	250
559	Semrahna	87	594	Siswania Khurd	488	629	Thakurnagar	539
560	Semrahna	307	595	Soharwalia Kalan	483	630	Tibur	344

ALPHABETICAL LIST OF VILLAGES

PHARENDA TAHSIL (Concld.)

S.No.	Name of Village	Location Code No.	S.No.	Name of Village	Location Code No.	S.No.	Name of Village	Location Code No.
1	2	3	1	2	3	1	2	3
631	Trilokpur	31	634	Urwalia	516	637	Pakari Range	F—3
632	Uditpur	524	635	Laxmipur Range	F—1	638	Kampierganj Range	F—4
633	Ularapar	403	636	Pharenda Range	F—2			

ग्राम निदेशिका

1—फरेन्दा तहसील

जन सुविधाएँ एवं भूमि उपयोग

उपलब्ध जनसुविधाएँ–[यदि ग्राम में सुविधाएँ उपलब्ध नहीं हैं तो कालम में डैश (—) लगाया गया है तथा इसके बाद कोष्टकों में जितनी निकटतम दूरी पर सुविधा उपलब्ध है मोटे तौर पर वह दूरी इस प्रकार दी गई है —5 कि. मी., 5 से 10 कि. मी. और 10+ कि. मी.]

Amenities available— If not available within the village, a dash (—) is shown in the column and next to it in brackets, the distance in broad range viz. —5 kms., 5—10 kms. and 10+ kms., of the nearest place where the facility is available is given]

लोकेशन कोड नं० Location Code No.	ग्राम का नाम	ग्राम का कुल क्षेत्रफल (हिक्टेयर में) Total area of Village (in Hectares)	कुल जनसंख्या और परिवारों की संख्या Total Population and No. of Households	शैक्षिक Educational	चिकित्सा Medical	पीने का पानी (पीने योग्य) Drinking Water(Potable)	डाक और तार Post and Telegraph	बाजार/हाट का दिन/के दिन यदि कोई हो Day or days of Market/ *hat*, if any	संचार व्यवस्था (बस स्टाप, रेलवे स्टेशन, जल मार्ग) Communications (Bus Stop, Railway Station, Waterways)	ग्राम तक पहुँचने का मार्ग Approach to Village
1	2	3	4	5	6	7	8	9	10	11
1	खनुआ	140.02	579(127)	P(1)	–(5–10)	W,HP	–(5–10)	शुक्र Fri	–(5–10)	PR
2	फरेन्दा	142.45	580(132)	–(–5)	–(5–10)	W,T	–(5–10)	–(5–10)	–(5–10)	KR
3	अराजी सरकार	367.47	1,255(218)	–(–5)	–(–5)	W,T	–(–5)	बुद्ध Wed	–(–5)	PR
4	धौरहरा	81.75	332(68)	P(1)	–(–5)	W,T	–(–5)	–(–5)	–(–5)	PR
5	सुकरौली	318.09	1,000(183)	–(–5)	–(–5)	W,HP	–(–5)	–(–5)	–(–5)	KR
6	कुनसेरवा	276.80	824(149)	P(1),M(1)	–(–5)	W,T	–(–5)	–(–5)	–(–5)	PR
7	महुअवा	199.11	551(103)	P(1)	–(–5)	W,TW	–(–5)	–(–5)	–(–5)	KR
8	बरगदवा उर्फ गनवरिय	186.16	523(89)	–(–5)	–(–5)	W,T	–(–5)	–(–5)	–(–5)	KR
9	आराजी सरकार उर्फ जोत फरेन्दा	94.70	254(47)	P(1)	–(5–10)	W,T	–(5–10)	–(5–10)	–(5–10)	KR
10	कैथवलिया उर्फ बरगदही	204.77	646(116)	–(–5)	–(–5)	W,TW	–(–5)	–(–5)	–(–5)	PR
11	सुकरौली उर्फ घेरघा	172.00	463(109)	–(–5)	–(–5)	W,TW	–(–5)	–(–5)	–(–5)	KR
12	हरदी डाली	435.05	1,734(336)	P(1)	–(–5)	W,HP	–(–5)	–(–5)	–(–5)	PR
13	सुण्डी	82.96	271(52)	P(1)	–(–5)	W,HP	–(–5)	–(–5)	–(–5)	KR
14	अराजी सरकार उर्फ बैरिहवा	155.81	586(119)	P(1)	–(–5)	W,HP	–(–5)	–(–5)	–(–5)	KR
15	छपवा	133.55	856(150)	P(1)	–(–5)	W	–(–5)	–(–5)	–(–5)	KR

VILLAGE DIRECTORY

AMENITIES AND LAND USE — PHARENDA TAHSIL—1

भूमि उपयोग (अर्थात विभिन्न उपयोगों में आने वाले भू क्षेत्र हेक्टेयर में दशमलव के दो स्थानों तक)

Land use (*i. e.* areas under different type of land use in hectares rounded upto two decimal places)

निकटतम कस्बा और उसकी दूरी (कि०मी० में) Nearest Town and Distance (in Km.)	बिजली की आपूर्ति Power Supply	मुख्य खाद्यान्न Staple food	वन Forest	सिंचित साधन Irrigated (by sources)	असिंचित Unirrigated	कृषि योग्य बंजर भूमि गोचर एवं चरागाह सहित Culturable Waste including Gaucher & Groves	कृषि के लिए अनुपलब्ध भूमि Area not Available for Cultivation	टिप्पणी (धार्मिक ऐतिहासिक या पुरातत्व महत्व के स्थल Remarks (including any Place of Religious, Historical or Archaeological interest)	Name of Village	लोकेशन कोड नं० Location Code No.
12	13	14	15	16	17	18	19	20	2	1
नौतनवा Nautanwa(7)	...	गेहूँ, चावल Wheat, Rice	...	O(12.14)	108.86	3.64	15.38	...	Khanuwa	1
नौतनवा Nautanwa (7)	...	गेहूँ, चावल Wheat, Rice	...	O(21.85)	106.84	1.21	12.55	...	Pharenda	2
नौतनवा Nautanwa (5)	...	गेहूँ, चावल Wheat, Rice	...	TW(24.28)O(98.75)	214.49	11.33	18.62	...	Arazi Sarkar	3
नौतनवा Nautanwa (4)	...	गेहूँ, चावल Wheat, Rice	...	TW(1.62)O(32.38)	38.45	7.28	2.02	...	Dhaurahra	4
नौतनवा Nautanwa (8)	...	गेहूँ, चावल Wheat, Rice	...	W(0.81)TW(117.36) TK(24.28)O(2.83)	137.19	2.43	33.19	...	Sukarauli	5
नौतनवा Nautanwa (3)	...	गेहूँ, चावल Wheat, Rice	...	TW(48.97)O(56.25)	153.79	9.70	8.09	...	Kunserwa	6
नौतनवा Nautanwa (2)	...	गेहूँ, चावल Wheat, Rice	...	GC(43.30)	133.15	19.42	3.24	...	Mahuawa	7
नौतनवा Nautanwa (3)	EA	गेहूँ, चावल Wheat, Rice	...	TWE(46.54)	126.27	5.26	8.09	...	Bargadawa urf Ganwaria	8
नौतनवा Nautanwa (7)	...	गेहूँ, चावल Wheat, Rice	...	O(80.13)	1.62	2.02	10.93	...	Arazi Sarkar urf Jot Pharenda	9
नौतनवा Nautanwa (5)	...	गेहूँ, चावल Wheat, Rice	...	GC(50.18)	117.77	23.47	13.35	...	Kaithwalia urf Bargadhi	10
नौतनवा Nautanwa (3)	...	गेहूँ, चावल Wheat, Rice	...	GC(34.00)	105.22	24.69	8.09	...	Sukarauli urf Aragha	11
नौतनवा Nautanwa (4)	...	गेहूँ, चावल Wheat, Rice	...	O(63.53)	324.16	25.51	21.85	...	Hardi Dali	12
नौतनवा Nautanwa (4)	...	गेहूँ, चावल Wheat, Rice	...	O(21.85)	42.90	11.73	6.48	...	Sundi	13
नौतनवा Nautanwa (3)	...	गेहूँ, चावल Wheat, Rice	...	O(41.28)	80.94	24.28	9.31	...	Arazi Sarkar urf Baribawa	14
नौतनवा Nautanwa (1)	ED	गेहूँ, चावल Wheat, Rice	...	TW(26.71)	70.01	15.78	21.05	...	Chhapwa	15

1	2	3	4	5	6	7	8	9	10	11
16	बरवा भोज	130.71	591(114)	P(1)	-(-5)	W	-(-5)	शुक्र Fri	BS,RS	PR
17	लोधसी	101.58	423(86)	-(-5)	-(-5)	W,HP	-(-5)	-(-5)	-(-5)	PR
18	पुरैनिया	360.59	1,155(220)	P(1)	-(-5)	W,HP	PO	-(-5)	BS	PR
19	हथिहवा	298.25	1,406(241)	P(1)	-(-5)	W,HP	-(-5)	-(-5)	-(-5)	KR
20	खैराती	455.27	1,780(343)	P(1)	-(-5)	W,HP	-(-5)	-(-5)	-(-5)	KR
21	सिहोरवा	110.08	622(122)	P(1)	-(-5)	W,HP	-(-5)	-(-5)	-(-5)	KR
22	मुडिला	295.42	964(193)	P(1)	-(-5)	W,HP	-(-5)	-(-5)	-(-5)	PR
23	खरग बरवा	60.71	266(55)	-(-5)	-(-5)	W,HP	-(-5)	-(-5)	-(-5)	KR
24	बगहा	191.82	971(175)	-(-5)	-(-5)	W,HP	-(-5)	-(-5)	-(-5)	KR
25	आराजी महुअवा	116.15	403(73)	P(1)	-(5-10)	W,HP	-(5-10)	-(5-10)	-(5-10)	KR
26	दुर्गापुर	276.41	873(161)	-(-5)	-(-5)	W,T	-(-5)	-(-5)	-(-5)	KR
27	महुअवा	308.77	638(129)	P(1)	-(-5)	W,T	-(-5)	-(-5)	-(-5)	KR
28	रामनगर	193.04	875(164)	-(-5)	-(-5)	W,TW	-(-5)	-(-5)	-(-5)	KR
29	परसा	110.48	544(88)	-(-5)	-(-5)	W,T	-(5-10)	-(-5)	-(-5)	KR
30	पोखर भिन्डा उर्फ बनरहवा	138.41	700(130)	-(-5)	-(-5)	W,HP	-(-5)	-(-5)	-(-5)	PR
31	त्रिलोकपुर	325.78	1,091(214)	P(1)	-(-5)	W,HP	-(-5)	-(-5)	BS	KR,PR
32	जुगौली	152.57	1,775(346)	P(2)M(2)	RP(5) FPC(1)	W,HP	-(-5)	मंगल Tue	BS	PR
33	नौनिया	266.70	991(166)	-(-5)	-(5-10)	W,HP	-(-5)	-(-5)	-(-5)	KR
34	श्याम काट	194.25	788(135)	P(1)	-(5-10)	W,HP	-(-5)	-(-5)	-(-5)	KR
35	लक्ष्मीनगर	341.15	1,447(259)	P(1)	-(5-10)	W,T	-(-5)	-(-5)	-(-5)	KR

VILLAGE DIRECTORY

AMENITIES AND LAND USB

PHARENDA TAHSIL—1

12	13	14	15	16	17	18	19	20	2	1
नौतनवा Nautanwa (1)	...	गेहूँ, चावल Wheat, Rice	...	TW(59.90)	56.25	2.83	11.73	...	Barwa Bhoje	16
नौतनवा Nautanwa (2)	...	गेहूँ, चावल Wheat, Rice	...	TW(23.88)	65.97	3.64	8.09	...	Lodhasi	17
नौतनवा Nautanwa (3)	ED	गेहूँ, चावल Wheat, Rice	...	TW(4.05)TK(23.06) O(51.40)	248.49	28.33	5.26	...	Puraínia	18
नौतनवा Nautanwa (3)	EAG	गेहूँ, चावल Wheat, Rice	...	GC(11.33)W(2.83) TWE(15.78)TK(12.95) O(46.14)	179.68	27.52	2.02	...	Hathihwa	19
नौतनवा Nautanwa (4)	ED	गेहूँ, चावल Wheat, Rice	...	GC(176.44) TW(11.33)TK(23.47) O(8.90)	168.35	53.83	12.95	...	Khairati	20
नौतनवा Nautanwa (4)	ED	गेहूँ, चावल Wheat, Rice	...	GC(66.36)	17.82	13.76	12.14	...	Sihorwa	21
नौतनवा Nautanwa (4)	...	गेहूँ, चावल Wkeat, Rice	...	W(8.50)TW(41.68) O(23.47)GC(123.43)	64.75	22.26	11.33	...	Mudila	22
नौतनवा Nautanwa (5)	...	गेहूँ, चावल Wheat, Rice	...	GC(8.90)TW(26.31) O(5.67)	16.59	2.43	0.81	...	Kharag Barwa	23
नौतनवा Nautanwa (3)	ED	गेहूँ, चावल Wheat, Rice	...	GC(85.80)TW(6.07) O(4.05)	82.96	10.93	2.01	...	Bagaha	24
नौतनवा Nautanwa (6)	...	गेहूँ, चावल Wheat, Rice	...	GC(44.52) O(31.16)	27.52	8.09	4.86	...	Arazi Mahuawa	25
नौतनवा Nautanwa (6)	...	गेहूं, चावल Wheat, Rice	...	GC(53.42)TW(1.21) O(66.78)	115.34	8.90	30.76	...	Durgapur	26
नौतनवा Nautanwa (6)	...	गेहूं, चावल Wheat, Rice	...	GC(28.74)O(77.70)	163.89	14.16	24.28	...	Mahuawa	27
नौतनवा Nautanwa (6)	...	गेहू; चावल Wheat, Rice	...	TW(66.78)W(9.30) O(9.71)TK(3.24)	86.61	2.02	15.38	...	Ramnagar	28
नौतनवा Nautanwa (6)	...	गेहूँ, चावल Wheat, Rice	...	TK(28.33) TW(34.80)	33.99	2.83	10.53	...	Parsa	29
नौतनवा Nautanwa (6)	...	गेहू, चावल Wheat, Rice	...	TW(121.41)	16.60	...	0.40	...	Pokhar Bhinda urf Ban rahwa	30
नौतनवा Nautanwa (8)	ED	गेहूँ, चावल Wheat, Rice	.. ...	TW(110.08) TK(22.26)O(10.12)	146.50	8.90	27.92	...	Trilokpur	31
नौतनवा Nautanwa (8)	ED	गेहू, चावल Wheat, Rice	...	TK(1.62)O(0.40) W(.40)TW(64.75)	57.47	4.86	23.07	...	Jugauli	32
नौतनवा Nautanwa (8)	...	गेहूं चावल Wheat, Rice	...	TW(23.88)O(32.78) TK(6.07)	176.45	7.28	20.24	...	Nauniya	33
नौतनवा Nautanwa (2)	...	गेहूं, चावल Wheat, Rice	...	TK(8.90)O(37.23)	105.22	24.28	18.62	...	Shyam Kat	34
नौतनवा Nautanwa (3)	EAG	गेहूं, चावल Wheat, Rice	...	TWE(4.05)O(59.09)	219.74	36.42	21.85	...	Laxmi Nagar	35

1	2	3	4	5	6	7	8	9	10	11
36	जारा	184.54	1,209(213)	P(1)	-(5-10)	W,HP	PO	-(5-10)	-(5-10)	PR
37	परसा सुमाली	212.47	898(156)	-(-5)	-(-5)	W,HP	-(-5)	-(-5)	BS	PR
38	जगरनाथपुर	299.47	1,274(217)	P(1)	-(-5)	W,HP	-(-5)	-(-5)	-(-5)	PR
39	रतनपुर	275.60	1,200(242)	P(1)M(1) H(1)	PHC(1) FPC(1)	W,HP	PO	शुक्र Fri	BS	PR
40	गनेशपुर	273.17	1,220(228)	P(1)	-(-5)	W,T	-(-5)	-(-5)	-(-5)	KR
41	करमहवा	186.16	611(121)	P(1)	-(-5)	W,T	PO	शनि Sat	BS	KR
42	भगवानपुर	287.34	1,673(317)	P(1)M(1)	-(-5)	W,HP	PO	रवि Sun	-(-5)	PR
43	अहिरौली	256.97	912(158)	P(1)	-(-5)	W,T	-(10+)	-(10+)	-(-5)	KR
44	रेहरा	322.53	797(139)	-(-5)	-(-5)	W,T	-(-5)	-(-5)	-(-5)	KR
45	बेलभार	182.12	312(61)	-(-5)	-(-5)	W,T	-(-5)	-(-5)	-(-5)	KR
46	निपनिया	401.87	1,524(301)	P(1)	-(5-10)	HP	-(5-10)	बुद्ध Wed	BS	KR,PR
47	बड़हरा	370.71	1,269(226)	P(1)	-(-5)	W,HP	-(-5)	-(-5)	-(-5)	KR
48	हनुमान गढ़िया	387.28	1,364(240)	-(-5)	-(-5)	T	-(5-10)	-(-5)	-(-5)	PR
49	महदेइया	282.48	1,248(211)	P(1)M(1)	-(-5)	T	-(5-10)	-(-5)	-(-5)	PR
50	विष खोय	487.65	1,761(327)	P(1)	-(5-10)	HP	-(5-10)	-(-5)	-(-5)	KR
51	बैकुन्ठपुर	241.61	1,101(189)	-(-5)	-(-5)	W,HP	-(-5)	-(-5)	-(-5)	KR
52	हरलालगढ़	72·04	353(60)	P(1)	-(-5)	W,O	-(-5)	-(-5)	-(-5)	KR
53	कोहड़वाल	182.11	1,207(191)	P(1)	-(-5)	W,HP	-(-5)	-(-5)	-(-5)	KR
54	सेवतरी	428.58	1,412(253)	P(1)	H(1)	T	PO	गुरु Thu	-(-5)	PR
55	मरजादपुर	342.78	1,675(280)	-(-5)	-(-5)	T	-(-5)	-(-5)	-(-5)	KR

VILLAGE DIRECTORY

AMENITIES AND LAND USB

PHARENDA TAHSIL—1

12	13	14	15	16	17	18	19	20	2	1
नौतनवा Nautanwa (6)	...	गेहूं, चावल Wheat, Rice	...	TW(174.02)	7.28	0.81	2.43	...	Jara	36
नौतनवा Nautanwa (8)	...	गेहूं, चावल Wheat, Rice	...	O(118.98)	55.04	30.76	7.69	...	Parsa Sumali	37
नौतनवा Nautanwa (5)	...	गेहूं, चावल Wheat, Rice	...	O(291.38)	7.28	...	0.81	...	Gagarnathpur	38
नौतनवा Nautanwa (8)	...	गेहूं, चावल Wheat, Rice	...	GC(132.33)	87.42	18.62	37.23	...	Ratanpur	39
नौतनवा Nautanwa (5)	...	गेहूँ, चावल Wheat, Rice	...	GC(116.96)	121.00	4.86	30.35	...	Ganeshpuri	40
नौतनवा Nautanwa (5)	...	गेहूँ, चावल Wheat, Rice	...	O(111.28)	53.02	4.86	17.00	...	Karmahwa	41
नौतनवा Nautanwa (12)	ED	सेहूँ, चावल Wheat, Rice	...	O(84.99)TW(30.76)	139.62	3.64	28.33	...	Bhagwanpur	42
नौतनवा Nautanwa (13)	...	गेहूँ, चावल Wheat, Rice	...	TK(27.92)O(15.78)	177.66	25.90	9.71	...	Ahirauli	43
नौतनवा Nautanwa (12)	...	गेहूँ, चावल Wheat, Rice	...	TK(28 33)O(8.90)	264.45	17.40	21.45	...	Rehra	44
नौतनवा Nautanwa (12)	...	गेहूँ, चावल Wheat, Rice	...	TK(10.92)O(11.74)	122·22	14.16	23.08	...	Belbhar	45
नौतनवा Nautanwa (6)	...	गेहूं, चावल Wheat, Rice	...	TK(55.44)	307.17	6.07	33.19	...	Nipaniya	46
नौतनवा Nautanwa (11)	...	गेहूँ, चावल Wheat, Rice	...	O(89.44)TW(51.40)	191.83	7.28	30.76	...	Barahara	47
नौतनवा Nautanwa (10)	...	गेहूँ, चावल Wheat, Rice	...	TK(9.30)O(18.21)	299.06	18.62	42.09	...	Hanumangarhiya	48
नौतनवा Nautanwa (8)	...	गेहूँ, चावल Wheat, Rice	...	TK(12.55) O(122.62)	88.63	11.73	46.95	...	Mahdeiya	49
नौतनवा Nautanwa (6)	...	गेहूँ, चावल Wheat, Rice	...	O(83.37)TW(99.56)	224.60	10·12	70.09	...	Bish Khoya	50
नौतनवा Nautanwa (10)	...	गेहूँ, चावल Wheat, Rice	...	O(105.22)	97.94	5.67	32.78	...	Baikunthpur	51
नौतनवा Nautanwa (8)	EAG	गेहूँ, चावल Wheat, Rice	...	TK(1.22) TWE(4.66)	55.44	1.62	8.90	...	Harlal Garh	52
नौतनवा Nautanwa (6)	...	गेहूँ, चावल Wheat, Rice	...	TK(40,47) GC(50.58)	60.71	20.23	10,12	...	Koharwal	53
नौतनवा Nautanwa (15)	...	गेहूँ, चावल Wheat, Rice	...	GC(16,19) TK(36,42)O(36,83)	253,75	20,64	64,75	...	Sewatari	54
नौतनवा Nautanwa (15)	...	गेहूँ, चावल Wheat, Rice	—	TWE(28,33) O(34,44)	274,64	12,14	20,23	...	Marjadpur	55

1	2	3	4	5	6	7	8	9	10	11
56	परसा मालिक	281.26	1,759(321)	P(1)M(1)	-(10+)	W,T	PO	मंगल Tue	BS	PR
57	बभनी	187.38	650(122)	P(1)	-(10+)	W,T	-(-5)	-(-5)	BS	KR
58	शिवपुरी	361.40	1,156(202)	P(1)	-(5-10)	W,T	-(-5)	-(-5)	BS	PR
59	सेखुआनी	362.21	1,245(220)	P(1)M(1)	O(1)	W,T	PO	-(-5)	BS	PR
60	तरैनी	288.96	952(159)	P(1)M(1)	-(5-10)	W,T	-(-5)	-(-5)	BS	PR
61	असुरैना	261.03	1,326(220)	P(1)	-(10+)	W,T	-(10+)	-(-5)	BS	PR
62	डोगहरा	241.20	897(179)	P(1)	-(-5)	W,T	PO	-(-5)	-(-5)	PR
63	विशुनपुरा	369.90	1,484(259)	P(1)	-(5-10)	W,T	PO	-(-5)	-(-5)	KR
64	पिपरहिया	197.97	584(92)	-(-5)	-(5-10)	T	-(-5)	-(-5)	BS	PR
65	महरी	325.78	828(145)	P(1)	-(5-10)	W,T	-(5-10)	-(-5)	BS	PR
66	घोड़हवा	131.53	354(69)	-(-5)	-(5-10)	W,T	-(-5)	-(-5)	BS	KR
67	लुटहवा	112.92	413(75)	-(-5)	-(5-10)	W,T	-(-5)	-(-5)	BS	PR
68	पड़ौली	246.46	1,489(279)	-(-5)	-(5-10)	W,HP	-(-5)	मंगल Tue	-(-5)	KR
69	झिंगटी	277.22	1,262(200)	P(1)	-(-5)	T	PO	बुद्ध Wed	-(-5)	KR
70	खैरहवा	233.10	457(81)	-(-5)	-(10+)	T	-(-5)	-(-5)	-(-5)	KR
71	चकरार	208.82	194(29)	-(-5)	-(5-10)	T	-(-5)	-(-5)	-(-5)	KR
72	बरगदवा	316.88	1,494(431)	P(2)H(1) PUC(1)	-(10+)	W,HP	-(-5)	रवि Sun	BS	PR
73	पिपरा	292.18	2,727(462)	P(1)	-(-5)	W,HP	-(-5)	-(-5)	BS	PR
74	पड़िया ताल	266.29	113(21)	-(-5)	-(-5)	W,T	-(-5)	-(-5)	-(-5)	KR
75	राजा बारी	231.49	1,340(229)	-(-5)	-(-5)	W,T	-(-5)	-(-5)	-(-5)	PR

VILLAGE DIRECTORY

AMENITIES AND LAND USE

PHARENDA TAHSIL—1

12	13	14	15	16	17	18	19	20	2	1
नौतनवा Nautanwa (16)	EAG	गेहूँ, चावल Wheat, Rice	...	TW(136.38)	29.54	93.49	21.85	...	Parsa Malik	56
नौतनवा Nautanwa (14)	EAG	गेहूँ, चावल Wheat, Rice	...	TWE(27.52) TK(0.82)O(15.78)	122.22	8.09	12.95	...	Babhani	57
नौतनवा Nautanwa (12)	EAG	गेहूँ, चावल Wheat, Rice	...	TWE(24.28) O(85.81)TK(11.33)	189.40	27.92	22.66	...	Sheopuri	58
नौतनवा Nautanwa (19)	...	गेहूँ, चावल Wheat, Rice	...	O(106.84)	185.76	21.45	48.16	...	Sekhuani	59
नौतनवा Nautanwa (20)	...	गेहूँ, चावल Wheat, Rice	...	O(188.59)	70.82	6.07	23.48	...	Taraini	60
नौतनवा Nautanwa(16)	...	गेहूँ, चावल Wheat, Rice	...	O(57.47)	116.15	73.25	14.16	...	Asuraina	61
नौतनवा Nautanwa(17)	...	गेहूँ, चावल Wheat, Rice	...	W(1.21)O(12.95) TW(9.71)	159.86	37.64	19.83	...	Dogahra	62
नौतनवा Nautanwa(17)	...	गेहूँ, चावल Wheat, Rice	...	W(11.33)O(113.32	195.07	12.95	37.23	...	Bishunpura	63
नौतनवा Nautanwa(19)	...	गेहूँ, चावल Wheat, Rice	...	TW(20.24)W(7.69) R(16.19)	122.22	14.57	17.00	...	Piparhiya	64
नौतनवा Nautanwa(19)	...	गेहूँ, चावल Wheat, Rice	...	TW(23.87)W(4.05) O(87.82)	139.62	24.69	45.73	...	Mahri	65
नौतनवा Nautanwa(19)	...	गेहूँ, चावल Wheat, Rice	...	TW(24.60)O(4.05)	44.92	27.52	30.35	...	Ghorahwa	66
नौतनवा Nautanwa(10)	...	गेहूँ, चावल Wheat, Rice	...	R(38.04)TW(16.60)	50.99	0.81	6.48	...	Lutahwa	67
नौतनवा Nautanwa (9)	...	गेहूँ, चावल Wheat, Rice	...	O(75.68)	121.81	29.95	19.02	...	Padauli	68
नौतनवा Nautanwa(21)	...	गेहूँ, चावल Wheat, Rice	...	Tw(117.36)O(84.99)	40.88	2.43	31.56	...	Jhingti	69
नौतनवा Nautanwa(21)	...	गेहूँ, चावल Wheat, Rice	...	TW(20.23)O(130.31)	57.87	6.48	18.21	...	Khairahwa	70
नौतनवा Nautanwa(22)	...	गेहूँ, चावल Wheat, Rice	...	TWE(133.55)	44.52	20.64	10.11	...	Chakrar	71
नौतनवा Nautanwa(22)	EA	गेहूँ, चावल Wheat, Rice	...	TWE(4.05)O(58.28)	195.87	18.62	40.06	...	Bargadwa	72
नौतनवा Nautanwa(23)	EO	गेहूँ, चावल Wheat, Rice	...	TW(4.05)O(68.80)	177.65	9.71	34.97	...	Pipara	73
नौतनवा Nautanwa(25)	...	गेहूँ, चावल Wheat, Rice	...	TW(4.05)TK(2.43)	249.70	7.27	2.84	...	Pariya Tal	74
नौतनवा Nautanwa(22)	...	गेहूँ, चावल Wheat, Rice	...	TW(28.33)O(24.28)	142.05	7.69	29.14	...	Raja Bari	75

1	2	3	4	5	6	7	8	9	10	11
76	रामगढ़वा	169.16	1,056(198)	-(-5)	-(-5)	W,T	-(-5)	-(-5)	-(-5)	KR
77	मंगलपुर	225.42	1,165(187)	P(1)	-(5-10)	T	-(-5)	-(-5)	BS	PR
78	देव घट्टी	130.31	1,196(214)	P(1)	-(5-10)	T	PO	शुक्र Fri	BS	PR
79	कोहर गढ़डी	318.90	1,622(241)	P(1)	-(10+)	W,HP	-(-5)	-(-5)	BS	PR
80	हरखपुरा	131.53	499(95)	-(-5)	-(5-10)	T	-(-5)	-(-5)	BS	PR
81	सगरहवा	156·21	403(72)	-(-5)	-(10+)	W,T	-(-5)	-(-5)	-(10+)	KR
82	अमहवा	220.16	1,346(206)	-(-5)	-(10+)	W,T	-(-5)	-(-5)	-(10+)	KR
83	नरायनपुर	233.51	1,371(250)	-(-5)	-(10+)	T	-(-5)	-(-5)	BS	PR
84	शीशगढ़	352.89	1,914(321)	P(1)	-(10+)	W,HP	-(-5)	-(-5)	-(5-10)	KR
85	भगतपुरवा	163.50	950(171)	P(1)	-(10+)	W,HP	-(-5)	सोम Mon	-(5-10)	KR
86	हरपुर	286.53	959(155)	P(1)	-(10+)	W,HP	-(-5)	-(-5)	-(5-10)	KR
87	सेमरहना	119.79	541(102)	H(1), PUC(1)	-(10+)	W,T	-(-5)	-(-5)	-(10+)	KR
88	बेलहिया	321,33	1,720(278)	P(1)	-(10+)	W,T	-(-5)	बुद्ध Wed	-(10+)	KR
89	गनेशपुर	323,34	584(100)	P(1)	-(-5)	W,O	-(-5)	-(-5)	-(-5)	KR
90	मनिकापुर	383.66	1,484(251)	P(1)	-(10+)	W,T	-(-5)	-(-5)	BS	KR,PR
91	सीहाभार	289.77	818(141)	P(1)	-(5-10)	W,T	-(-5)	-(-5)	-(5-10)	KR
92	खैरहवा जंगल	330.63	1,625(272)	-(-5)	-(-5)	W,T	-(-5)	-(-5)	-(-5)	KR
93	जिगिनिहवा	159.44	752(136)	-(-5)	-(5-10)	W,T	-(-5)	-(-5)	-(5-10)	KR
94	सोन पिपरा	174.83	682(128)	-(-5)	-(-5)	W,T	-(-5)	-(-5)	-(-5)	KR
95	पुरुषोत्तमपुर	341.15	577(100)	P(1)	-(-5)	W,HP	-(-5)	-(-5)	-(-5)	KR

VILLAGE DIRECTORY

AMENITIES AND LAND USE

PHARENDA TAHSIL—1

12	13	14	15	16	17	18	19	20	2	1
नौतनवा Nautanwa(22)	...	गेहूँ, चावल Wheat, Rice	...	TW(19.02)O(24·69)	97.13	8.50	19.82	...	Ram Garhwa	76
नौतनवा Nautanwa(23)	...	गेहूँ, चावल Wheat, Rice	...	TW(40.88)O(36.83)	127.48	8.90	11.33	...	Mangalpur	77
नौतनवा Nautanwa(22)	...	गेहूँ, चावल Wheat. Rice	...	TW(30.35)O(8.09)	66.78	10.12	14.97	...	Deo Ghatti	78
नौतनवा Nautanwa(18)	ED	गेहूँ, चावल Wheat, Rice	...	TK(161.87)	139.62	14.97	2.44	...	Kohar Gaddi	79
नौतनवा Nautanwa(22)	...	गेहूँ, चावल Wheat, Rice	...	TWE(20.64)O(15.78)	75.68	6.07	13.36	...	Harakhpura	80
नौतनवा Nautanwa(23)	...	गेहूँ, चावल Wheat, Rice	...	TW(8.90)	129.50	14.57	3.24	...	Sagarahwa	81
नौतनवा Nautanwa(22)	...	गेहूँ, चावल Wheat, Rice	...	O(30.76)	162.69	21.85	4.86	...	Amahwa	82
नौतनवा Nautanwa(24)	...	गेहूँ, चावल Wheat, Rice	...	TW(47.35)O(40.47)	118.98	7,69	19.02	...	Narainpur	83
नौतनवा Nautanwa(22)	...	गेहूँ, चावल Wheat. Rice	...	TK(93.89)	210.44	19.02	29.54	...	Shishgarh	84
नौतनवा Nautanwa(22)	...	गेहूँ, चावल Wheat, Rice	...	TW(26.31)W(8.09) R(1.62)TK(9.71) O(15.78)	80.94	4.05	17.00	...	Bhagat Purwa	85
नौतनवा Nautanwa(22)	...	गेहूँ, चावल Wheat, Rice	...	TW(21.85)TK(21,04)	161.07	57.07	25.50	...	Harpur	86
नौतनवा Nautanwa(12)	...	गेहूँ, चावल Wheat, Rice	...	TW(25.90)	82.15	10.12	1.62	...	Semrahna	87
नौतनवा Nautanwa(12)	...	गेहूँ, चावल Wheat, Rice	...	TW(62.72)	215.71	31,97	10.93	...	Belahiya	88
नौतनवा Nautanwa (8)	...	गेहूँ, चावल Wheat, Rice	...	TW(93.08)	187.77	36.42	6.07	...	Ganeshpur	89
नौतनवा Nautanwa(31)	...	गेहूं, चावल Wheat, Rice	...	...	249.70	94.30	39.66	...	Manikapur	90
नौतनवा Nautanwa(34)	EAG	गेहूं, चावल Wheat, Rice	...	TW(43.30) TWE(29.14)TK(16.19)	147.72	29.54	23.88	...	Sihabhar	91
नौतनवा Nautanwa(32)	...	गेहूं, चावल Wheat, Rice	...	TW(22.26)R(49.77) TK(6.07)O(25.49)	87.42	70.82	68.80	...	Khairahwa Jungle	92
नौतनवा Nautanwa(33)	EAG	गेहूं, चावल Wheat, Rice	...	TWE(3.24)O(45.33) R(10.92)	76.88	4.05	19.02	...	Jiginihwa	93
नौतनवा Nautanwa (6)	...	गेहूं, चावल Wheat, Rice	...	GC(105.63)	44·52	4.86	19.82	...	Son Pipara	94
नौतनवा Nautanwa(10)	...	गेहूं, चावल Wheat, Rice	...	TK(40.47)R(138.81)	104.81	30.35	26.71	...	Purshottampur	95

1—फरेन्दा तहसील

ग्राम निर्देशिका
जन सुविधाएँ एवं भूमि उपयोग

1	2	3	4	5	6	7	8	9	10	11
96	जमुहानी	303.12	857(167)	P(1)	–(–5)	W,HP	–(–5)	–(–5)	–(–5)	KR
97	सिरसिया मशर्की	323.36	1,272(206)	P(1)	–(–5)	W,HP	–(–5)	–(–5)	–(–5)	KR
98	जिगिना	225.01	1,046(168)	–(–5)	–(–5)	W,O	–(–5)	–(–5)	–(–5)	KR
99	गंगवलिया	194.66	507(81)	–(–5)	–(–5,	W,O	–(–5)	–(–5)	–(–5)	KR
100	वरनहवा	182.12	777(143)	P(1)	–(–5)	W,HP	–(–5)	–(–5)	–(–5)	KR
101	सूरजपुरा	176.85	646(103)	P(1)	–(–5)	W,HP	–(–5)	–(–5)	–(–5)	KR
102	सिरसिया खास	201.95	940(179)	–(–5)	–(–5)	W,T	–(5–10)	–(–5)	–(–5)	KR
103	सिसवा उर्फ खोरिया	141.24	1,065(198)	P(2)M(1)	MCW(1) FPC(1)	W,T,TW	PO	सोम Mon	–(–5)	KR
104	सिसवनिया उर्फ शीश महल	194.26	779(135)	P(1)	–(–5)	W,HP	–(–5)	–(–5)	–(–5)	KR
105	चकदह	1,314.43	4,649(793)	P(1)	–(5–10)	W,HP	–(10+)	–(–5)	–(5–10)	KR,PR
106	चान्दीथान	108.05	467(87)	–(–5)	–(5–10)	W,HP	–(–5)	–(–5)	–(–5)	PR
107	बरवां कला	205.18	1,074(218)	P(1)	–(5–10)	W,HP	–(–5)	–(5–10)	R.S	KR
108	चौतरवा	212.87	261(39)	–(–5)	–(5–10)	W,HP	–(–5)	–(5–10)	–(–5)	KR
109	चड़लहा	230.67	620(111)	–(–5)	–(5–10)	W,HP	P,O	–(5–10)	–(–5)	KR
110	नर कटहा	141.24	327(61)	P(1)	–(5–10)	W,T	–(–5)	–(–5)	–(–5)	KR
111	राजधानी	248.08	274(60)	–(–5)	–(5–10)	W,HP	–(–5)	–(–5)	–(–5)	KR
112	पैसिया बाबू	151.76	415(73)	P(1)M(1)	–(5–10)	W,HP	–(–5)	मंगल Tue	–(–5)	KR
113	बौरिया	52.61	463(78)	–(–5)	–(5–10)	W,HP	–(–5)	मंगल Tue	–(–5)	KR
114	कुरहवा बुजुर्ग	71.63			गैर आबाद				Uninhabited	KR
115	कुरहवा खुर्द	121.01	639(93)	–(–5)	–(5–10)	W,HP	–(–5)	–(–5)	–(–5)	KR

12	13	14	15	16	17	18	19	20	2	1
नौतनवा Nautanwa (11)	...	गेहूँ, चावल Wheat, Rice	...	TW(121.41) TK(74.06)	74.06	21.85	11.74	...	Jamuhani	96
नौतनवा Nautanwa (10)	...	गेहूँ, चावल Wheat, Rice	...	O(96.72)	187.78	36.43	2.43	...	Sirasia Masharki	97
नौतनवा Nautanwa (10)	...	गेहूँ, चावल Wheat, Rice	...	O(71.63)	123.03	18.21	12.14	...	Jigina	98
नौतनवा Nautanwa (11)	...	गेहूँ, चावल Wheat, Rice	...	O(30.35)	140.03	...	24.28	...	Gangawalia	99
नौतनवा Nautanwa (13)	...	गेहूँ, चावल Wheat, Rice	...	R(84.99)TW(21.85)	48.16	21.45	5.67	...	Barnahwa	100
नौतनवा Nautanwa (12)	...	गेहूँ, चावल Wheat, Rice	...	R(78.92)GC(11.73)	64.34	17.81	4.05	...	Surajpura	101
नौतनवा Nautanwa (6)	ED	गेहूँ, चावल Wheat, Rice	...	GC(85.81)TK(2.02) O(2.03)	89.03	8.09	14.97	...	Sirsia Khas	102
नौतनवा Nautanwa (6)	ED	गेहूँ, चावल Wheat, Rice	...	TW(67.58)W(23 47) GC(2.83)TK(3.24) O(6 08)	20.23	4.45	13.36	...	Siswa urf Khoria	103
नौतनवा Nautanwa (13)	...	गेहूँ, चावल Wheat, Rice	..	R(66.78)TW(14.16)	88.63	22.26	2.43	...	Siswania urf Shishmahal	104
नौतनवा Nautanwa (12)	...	गेहूँ, चावल Wheat, Rice	...	R(80.94)	1092.65	40.47	100.37	...	Chakdah	105
नौतनवा Nautanwa (7)	...	गेहूँ, चावल Wheat, Rice	...	TW(25.49)O(13.76)	43.71	5.26	19.83	...	Chandi Than	106
नौतनवा Nautanwa (6)	...	गेहूँ, चावल Wheat, Rice	...	W(75.27)	103.60	5.67	20.64	...	Barwa Kalan	107
नौतनवा Nautanwa (7)	...	गेहूँ, चावल Wheat, Rice	...	GC(87.42)	92.27	16.59	16.59	...	Chautarwa	108
नौतनवा Nautanwa (7)	...	गेहूँ, चावल Wheat, Rice	...	GC(75.68) TW(2.83)	121.00	17.00	14.16	...	Charlaha	109
नौतनवा Nautanwa (8)	...	गेहूँ, चावल Wheat, Rice	...	TW(29.95)W(3,24) TK(8.90)	78.92	11.33	8.90	...	Nar Kataha	110
नौतनवा Nautanwa (8)	...	गेहूँ, चावल Wheat, Rice	...	TW(42.49)O(16.60)	153.79	14.97	20.23	...	Rajdhani	111
नौतनवा Nautanwa (8)	...	गेहूँ, चावल Wheat, Rice	..	TW(16,19)TK(0.81) O(46.54)	53.02	10.51	24.69	...	Paisia Babu	112
नौतनवा Nautanwa (8)	...	गेहूँ, चावल Wheat, Rice	...	TW(4.45)W(0.41) O(21.04)	11.74	3.64	11.33	...	Bauria	113
नौतनवा Nautanwa (9)	...	...	...	TW(12,14)O(12.55)	31.16	5.26	10.52	...	Kurahwa Buzurg	114
नौतनवा Nautanwa (9)	...	गेहूँ, चावल Wheat, Rice	...	TK(13.36)W(2.02) O(26.31)	59.49	2.02	17.81	...	Kurahwa Khurd	115

ग्राम निर्देशिका

1—फरेन्दा तहसील

जन सुविधाएँ एवं भूमि उपयोग

1	2	3	4	5	6	7	8	9	10	11
116	सम्पतिहा	102.79	717(130)	P(1)	-(5-10)	W,HP	-(-5)	-(-5)	-(-5)	PR
117	कौलही	99.56	856(161)	-(-5)	-(5-10)	W,HP	-(-5)	-(-5)	-(-5)	KR
118	छितरापुर	82.56	329(55)	-(-5)	-(5-10)	W,HP	-(-5)	-(-5)	-(-5)	KR
119	गजरही	211.66	792(150)	P(1)M(1)	-(5-10)	W,T	-(-5)	-(-5)	-(-5)	KR
120	चमैनिया उर्फ भेउड़ी	155.00	595(112)	-(-5)	-(5-10)	W,T	-(-5)	-(-5)	-(-5)	KR
121	गजरहा	121.82	416(78)	-(-5)	-(5-10)	W,T	-(-5)	-(-5)	-(-5)	KR
122	बखा खुर्द	167.55	661(116)	P(1)	-(5-10)	W,HP	-(-5)	-(-5)	-(-5)	KR
123	परमेसरापुर	84.58	474(72)	-(-5)	-(10-+)	W,HP	-(-5)	-(-5)	-(-5)	KR
124	बतई डीह	124.65	744(119)	-(-5)	-(10+)	W,HP	-(-5)	-(-5)	-(-5)	KR
125	जोगिया बारी	162.28	253(42)	-(-5)	-(10+)	W,HP	-(-5)	-(-5)	-(-5)	KR
126	एक सड़वा	127.48	839(123)	P(1)	-(10+)	W,HP	-(-5)	-(-5)	BS	PR
127	सोनबरसा कम्हरिया	95.51	270(50)	-(-5)	-(10+)	W,HP	-(-5)	-(-5)	-(-5)	KR
128	ताल एनजेर	31.16			गैर आबाद				Uninhabited	KR
129	नई कोट	194.26	758(116)	P(1)	-(10+)	W,HP	PO	-(-5)	-(-5)	KR
130	मुडेहरा	67.18	631(128)	-(-5)	-(10+)	W,HP	-(-5)	गुरू Thu	-(-5)	KR
131	बनवातरी	121.81	366(59)	-(-5)	-(5-10)	W,HP	-(-5)	-(-5)	-(-5)	KR
132	परसौनी कलां	230.26	1,207(198)	-(-5)	-(5-10)	W,HP	-(-5)	-(-5)	-(-5)	KR
133	महुआरी	131.52	520(88)	-(-5)	-(5-10)	T	-(-5)	-(-5)	-(-5)	KR
134	महदेवा बसडीला	265.48	985(160)	P(1)M(1)	-(-5)	W,HP	-(-5)	-(-5)	-(-5)	KR
135	पकर डीहा	140.44	657(99)	P(1)	-(5-10)	W,HP	-(-5)	-(-5)	-(-5)	KR

12	13	14	15	16	17	18	19	20	2	1
नौतनवा Nautanwa (9)	EO	गेहूँ, चावल Wheat, Rice	...	TW(13.76) W(11.33)TK(15.78)	44.93	2.83	14.16	...	Sampatiha	116
नौतनवा Nautanwa (8)	...	गेहूँ, चावल Wheat, Rice	...	TW(9.31)TK(43.31)	25.49	9.71	11.74	...	Kaulahi	117
नौतनवा Nautanwa (8)	...	गेहूँ, चावल Wheat, Rice	...	TW(1.21)W(1.21) TK(4.45)O(29.14)	42·09	0.81	3.65	...	Chhitrapur	118
नौतनवा Nautanwa (9)	...	गेहूँ, चावल Wheat, Rice	...	TW(57.07)GC(6.88) TK(1.21)O(14.97)	92.27	20.64	18.62	...	Gajrhi	119
नौतनवा Nautanwa (8)	...	गेहूँ, चावल Wheat, Rice	...	TW(71.63)O(2.02)	63.54	7.69	10.12	...	Chamainiya urf Bheudi	120
नौतनवा Nautanwa (9)	...	गेहूँ, चावल Wheat, Rice	...	TW(32.79) TK(1.62)O(2.83)	64.75	8.50	11.33	...	Gajraha	121
नौतनवा Nautanwa (8)	...	गेहूँ, चावल Wheat, Rice	...	TW(5.67)O(0.41) GC(84.44)	51.80	6.48	18.75	...	Barwa Khurd	122
नौतनवा Nautanwa (12)	...	गेहूँ, चावल Wheat, Rice	...	TW(1.62)O(40.47) TK(18.21)	15.78	7.28	1.22	...	Parmesarapur	123
नौतनवा Nautanwa (12)	...	गेहूँ, चावल Wheat, Rice	...	TK(12.95)O(65.97)	27.93	13.35	4.45	...	Batai Dih	124
नौतनवा Nautanwa (12)	...	गेहूँ, चावल Wheat, Rice	...	TW(5.67)W(9.31) TK(20.64)O(13.35) R(31.16)	53.42	18.62	10.11	...	Jogiabari	125
नौतनवा Nautanwa (12)	...	गेहूँ, चावल Wheat, Rice	...	TW(28.33)O(57.46)	27.52	12.55	1.62	...	Eksarwa	126
नौतनवा Nautanwa (12)	...	गेहूँ, चावल Wheat, Rice	...	TW(28.73)O(10.93) TK(8.09)W(16.59)	24.69	5.67	0.81	...	Sonbarsa Kamhariya	127
नौतनवा Nautanwa (11)	...	...	...	TW(7.28)	20.64	3.24	...	...	Tal Anjar	128
नौतनवा Nautanwa (8)	ED	गेहूँ, चावल Wheat, Rice	...	GC(104.41)	57.07	10.52	22·26	...	Nai Kot	129
नौतनवा Nautanwa (8)	...	गेहूँ, चावल Wheat, Rice	...	W(5.67)O(7.28) TW(14.97)	22.66	2.84	13.76	...	Mundehra	130
नौतनवा Nautanwa (5)	...	गेहूँ, चावल Wheat, Rice	...	GC(93.49)	15.38	3.24	9.70	...	Banwatari	131
नौतनवा Nautanwa (9)	...	गेहूँ, चावल Wheat, Rice	...	GC(126.67)	81.34	16.59	5.66	...	Parsauni Kalan	132
नौतनवा Nautanwa (9)	...	गेहूँ, चावल Wheat, Rice	...	GC(3 24)W(10.12) TW(23.87)O(14.16)	47.35	15.38	17.40	...	Mahuari	133
नौतनवा Nautanwa (15)	...	गेहूँ, चावल Wheat, Rice	...	TW(114.12)	128.69	4.86	17.81	...	Mahadewa Basdila	134
नौतनवा Nautanwa (18)	...	गेहूँ, चावल Wheat, Rice	...	TW(35 62)O(6.48) TK(31.57)W(11-33)	36.02	7.69	11.73	...	Pakar Diha	135

1	2	3	4	5	6	7	8	9	10	11
136	बैजनाथपुर उर्फ चरका	186.97	650(124)	-(-5)	-(-5)	W,T	-(10+)	-(-5)	-(5-10)	KR
137	भैसहिया	199.10	932(170)	-(-5)	-(-5)	W,T	-(-5)	-(-5)	-(5-10)	KR
138	रूद्रपुर उर्फ बनगाई	67.99	239(43)	-(-5)	-(-5)	W,T	-(-5)	-(-5)	-(5-10)	KR
139	सिसवा तौफीर	156.62	619(112)	-(-5)	-(-5)	W,HP	-(-5)	-(-5)	-(5-10)	KR
140	महुअवा अड्डा	116.55	1,142(215)	P(3)M(2) PUC(1)	FPC(1)	W,T	PO	बुद्ध Wed	-(5-10)	KR
141	बेलभार	91.87	509(94)	H(1)	-(-5)	W,HP	-(-5)	बुद्ध Wed	-(5-10)	KR
142	जमुहरा कलां	110.89	603(105)	P(1)	-(-5)	W,HP	-(-5)	-(-5)	-(5-10)	KR
143	पिपरहवा	161.48	700(137)	-(-5)	-(-5)	W.HP	-(-5)	-(-5)	-(10+)	KR
144	सिंहपुर कलां	196.68	985(177)	-(-5)	-(-5)	W,HP	-(-5)	रवि Sun	-(5-10)	KR
145	करैला अजगरहा	276.41	1,423(257)	P(1)	-(-5)	W,HP	-(-5)	-(-5)	-(5-10)	KR
146	जंगल गुलरिहा	448.81	2,227(379)	P(1)	D(1)	W,HP	-(-5)	गुरु Thu	-(10+)	KR
147	गंगापुर	61.91	449(76)	-(-5)	-(-5)	W,HP	-(-5)	-(-5)	-(10+)	KR
148	टेढ़ी	348.44	1,723(267)	P(1)	-(-5)	W,HP	-(-5)	-(-5)	-(10+)	KR
149	ब्रह्मपुर	201.54	267(44)	-(-5)	-(-5)	W,HP	-(-5)	-(-5)	-(10+)	KR
150	बेलोहाघाट	5.26	111(23)	-(-5)	-(-5)	W,HP	-(-5)	-(-5)	-(10+)	KR
151	काँधपुर	74.87		गैर आबाद					Uninhabited	KR
152	बैरवा जंगल	342.77	799(140)	-(-5)	-(-5)	W,T	-(10+)	-(-5)	-(5-10)	KR
153	बैरवा चन्दनपुर	383.65	2,078(385)	P(1)	-(-5)	HP,TW	-(-5)	-(-5)	-(5-10)	KR
154	बैरवा बनकटवा	402.27	2,228(397)	P(1)	-(-5)	HP,TW	-(-5)	-(-5)	-(5-10)	KR
155	सुकरौली उर्फ सुरजपुरा	110.89	911(165)	-(-5)	-(-5)	W,HP	-(-5)	-(-5)	-(5-10)	KR

VILLAGE DIRECTORY

AMENITIES AND LAND USE

PHARENDA TAHSIL—1

12	13	14	15	16	17	18	19	20	2	1
नौतनवा Nautanwa (10)	...	गेहूँ, चावल Wheat, Rice	...	TW(88.22) W(11.33)O(3.64)	60.71	7.28	15.79	...	Baijnathpur urf Charka	136
नौतनवा Nautanwa(15)	EAG	गेहूँ, चावल Wheat, Rice	...	TW(70.42) TWE(9.30)O(20.23)	63.94	26.31	8.90	...	Bhainshia	137
नौतनवा Nautanwa (15)	...	गेहूँ, चावल Wheat, Rice	...	TW(36.83) TWE(0.81)	23.87	5.26	1.22	...	Rudrapur urf Bangain	138
नौतनवा Nautanwa (15)	...	गेहूँ, चावल Wheat, Rice	...	GC(63.94)O(20.24)	55.85	12.14	4.45	...	Siswa Taufir	139
नौतनवा Nautanwa (15)	ED	गेहूँ, चावल Wheat, Rice	...	GC(46.54) TW(4.45)O(14.16)	34.40	14.16	2.84	...	Mahuawa Adda	140
नौतनवा Nautanwa (7)	ED	गेहूँ, चावल Wheat, Rice	...	O(36.83)	36.42	2.43	16.19	...	Belbhar	141
नौतनवा Nautanwa (9)	ED	गेहूँ, चावल Wheat, Rice	...	GC(12.55) TW(14.97)O(7.69) TK(21.85)O(6.07)	23.07	3.65	21.04	...	Jamuhra Kalan	142
नौतनवा Nautanwa (9)	...	गेहूँ, चावल Wheat, Rice	...	GC(43.71)TW(2.02) W(6.07)TK(14.57)	81.35	1.21	12.55	...	Piparahwa	143
नौतनवा Nautanwa (9)	...	गेहूँ, चावल Wheat, Rice	...	GC(68.39)W(1.21) TW(12.55)TK(26.71)	71.23	4.45	12.14	...	Singhpur Kalan	144
नौतनवा Nautanwa (9)	...	गेहूँ, चावल Wheat, Rice	...	GC(87.82)TK(44 11) TW(2.82)W(2.43)	115.34	6.48	17.41	...	Karaila Ajgarha	145
नौतनवा Nautanwa (22)	ED	गेहूँ, चावल Wheat, Rice	74.87	GC(17.00)W(70.82) TW(51.80)O(63.13)	129.50	16.60	25.09	...	Jungal Gulriha	146
नौतनवा Nautanwa(36)	EAG	गेहूँ, चावल Wheat, Rice	...	TW(14.57)O(8.09) TWE(3.64)	19.83	13.76	2.02	...	Gangapur	147
नौतनवा Nautanwa (36)	...	गेहूँ, चावल Wheat, Rice	...	O(42.49)	254.96	29.14	21.85	...	Terhi	148
नौतनवा Nautanwa (36)	...	गेहूँ, चावल Wheat, Rice	...	O(22.66)	154.60	17.00	7.28	...	Brahampur	149
नौतनवा Nautanwa (36)	...	गेहूँ, चावल Wheat, Rice	...	...	...	...	5.26	...	Belauhaghat	150
नौतनवा Nautanwa (36)	...	...	...	O(2.83)	49.37	6.48	16.19	...	Kandhpur	151
नौतनवा Nautanwa (12)	...	गेहूँ, चावल Wheat, Rice	...	O(178.87)	108.86	19.02	36.02	...	Bairwa Jungal	152
नौतनवा Nautanwa (6)	...	गेहूँ, चावल Wheat, Rice	...	GC(343.98)	20.23	...	19.44	...	Bairwa Chandanpur	153
नौतनवा Nautanwa (5)	...	गेहूँ, चावल Wheat, Rice	...	GC(283.28)	57.47	16.19	45.33	...	Bairwa Bankatwa	154
नौतनवा Nautanwa (8)	...	गेहूँ, चावल Wheat, Rice	...	GC(58.68)	27.92	4.05	20.24	...	Sukrauli urf Surajpur	155

ग्राम निर्देशिका

1– फरेन्दा तहसील

जन सुविधाऐं एवं भूमि उपयोग

1	2	3	4	5	6	7	8	9	10	11
156	बैरवा भरपुरवा	112.91	274(59)	-(-5)	-(-5)	W,T	-(10+)	-(-5)	-(5-10)	KR
157	पैसिया उर्फ कोन घुसरी	142.05	551(100)	-(-5)	-(-5)	W,T	-(10+)	-(-5)	-(10+)	KR
158	नवा डीह उर्फ देवपुर	170.78	803(131)	-(-5)	-(-5)	W,HP	-(-5)	-(-5)	-(5-10)	KR
159	रामनगर	205.18	1,936(331)	P(1)M(1)	-(-5)	W,T	-(-5)	-(-5)	-(-5)	KR
160	हनुमान गढ़िया	170.78	604(117)	-(-5)	-(-5)	W,HP	-(-5)	-(-5)	-(10+)	KR
161	जंगल धोतिहवा	346.00	1,444(235)	P(1)	-(-5)	W,HP	-(-5)	-(-5)	-(10+)	KR
162	सेमरहवा	389.30	867(151)	P(1)	-(-5)	W,HP	-(-5)	-(-5)	-(10+)	KR
163	कजरी	342.38	1,230(207)	P(1)M(1)	-(-5)	W,HP	PO	-(-5)	-(10+)	KR
164	दशरथपुर	327.40	1,603(257)	P(1)	-(-5)	W,HP	-(-5)	-(-5)	-(10+)	KR
165	मोगलहा	320.11	1,509(245)	P(1)	-(5-10)	W,HP	-(-5)	-(-5)	-(-5)	KR
166	अमवा	95.51	267(42)	-(-5)	-(5-10)	W.HP	PO	-(-5)	-(-5)	KR
167	करैलिया	146.10	697(113)	-(-5)	-(5-10)	W.HP	-(5-10)	-(-5)	-(-5)	KR
168	रूदौली उर्फ करैला	133.55	461(80)	P(1)	-(-5)	W,T	-(-5)	-(-5)	-(5-10)	KR
169	मुन्डली	269.93	1,070(201)	P(1)	-(5-10)	W,HP	-(-5)	-(-5)	-(-5)	KR
170	करमहवा बसंतपुर	134.36	587(98)	-(-5)	-(5-10)	W,HP,C	-(-5)	-(-5)	-(5-10)	KR
171	बनरसिया कला	91.87	406(62)	P(1)	-(-5)	W,HP	-(-5)	शुक्र Fri	-(5-10)	KR
172	बनरसिया खुर्द	193.03	821(153)	-(-5)	-(-5)	W,HP	PO	-(-5)	-(10+)	KR
173	पिपरिया	110.89	312(72)	-(-5)	-(-5)	W,HP	-(-5)	-(-5)	-(5-10)	KR
174	हरमन्दिल कला	184.14	522(105)	P(1)	-(-5)	W,HP	-(-5)	-(-5)	-(-5)	KR
175	बड़हरा विसम्भरपुर	152.57	743(115)	-(-5)	-(5-10)	W,HP	-(-5)	-(-5)	-(-5)	KR

12	13	14	15	16	17	18	19	20	2	1
नौतनवा Nautanwa (13)	...	गेहूँ, चावल Wheat, Rice	...	O(46.54)	55.04	1.62	9.71	...	Bairwa Bharpurwa	156
नौतनवा Nautanwa (10)	EA	गेहूँ, चावल Wheat, Rice	...	TWE(51.39)	77.30	2.43	10.93	...	Paisia urf Kon Ghusri	157
नौतनवा Nautanwa (7)	...	गेहूं, चावल Wheat, Rice	...	TW(46.14)	111.70	2.83	10.11	...	Nawa Dih urf Deopur	158
नौतनवा Nautanwa (9)	ED	गेहूँ, चावल Wheat, Rice	...	GG(180.08)	17.00	4.86	3.24	...	Ramnagar	159
नौतनवा Nautanwa (19)	ED	गेहूँ, चावल Wheat, Rice	57.87	GC(10.12)W(2.02) TW(6.07)TK(4.05) O(0.81)R(1.21)	77.70	5.26	5.67	...	Hanuman Garhiya	160
नौतनवा Nautanwa (20)	EO	गेहूँ, चावल Wheat, Rice	...	GC(34.81)W(6.07) O(6.07)TW(47.35) TK(34.40)R(14.16)	172.79	12.14	18.21	...	Jungle Dhotihwa	161
नौतनवा Nautanwa (19)	...	गेहूँ, चावल Wheat, Rice	...	TW(31.57)O(102.79)	214.48	17.40	23.06	...	Semrhwa	162
नौतनवा Nautanwa (29)	ED	गेहूँ, चावल Wheat, Rice	...	GC(22.26)W(5.26) TW(12 95)TK(10.12) R(6.07)O(2.02)	241.59	5.68	36.43	...	Kajari	163
नौतनवा Nautanwa (20)	...	गेहूँ, चावल Wheat. Rice	...	W(2.83)O(44.52)	193.44	40.07	46.54	...	Dasharathpur	164
नौतनवा Nautanwa (16)	...	गेहूँ, चावल Wheat, Rice	...	GC(124.65) TW(53.82)O(7.69)	80.53	18.21	35.21	...	Mogalaha	165
नौतनवा Nautanwa (18	...	गेहूं, चावल Wheat, Rice	...	TW(50.58)	36.83	1.62	6.48	...	Amwa	166
नौतनवा Nautanwa (18)	...	गेहूं, चावल Wheat, Rice	...	TW(43.71) GC(14.57),O(40.88)	23.06	9.30	14.58	...	Karailia	167
नौतनवा Nautanwa (15)	...	गेहूं, चावल Wheat, Rice	...	GC(61.91)	57.07	8.90	5.67	...	Rudauli urf Karaila	168
नौतनवा Nautanwa (11)	...	गेहूं, चावल Wheat. Rice	...	GC(95.51)W(6.48) TK(7.28)O(15.78)	104.81	19.83	20.24	...	Mundali	169
नौतनवा Nautanwa (13)	...	गेहूं, चावल Wheat, Rice	...	GC(42.09) TK(17.40)	57.87	7.69	9.31	...	Karmahwa Basantpur	170
नौतनवा Nautanwa (20)	...	गेहूं, चावल Wheat, Rice	..	GC(4.85)TW(4.86) W(4.05)O(26.71)	37.23	3.64	10.52	...	BanarsiaKalan	171
नौतनवा Nautanwa (22)	EA	गेहूं, चावल Wheat, Rice	...	TWE(19 02) W(21.04)O(45.73)	85.80	9.30	12.14	...	Banarsia Khurd	172
नौतनवा Nautanwa (20)	...	गेहूं, चावल Wheat. Rice	...	TW(14.97)O(5.26) W(9.71)	66.37	9.72	4.86	...	Piparia	173
नौतनवा Nautanwa (21)	...	गेहूं, चावल Wheat, Rice	28.74	TW(28.74)O(9.71) TK(23.06)W(5.26)	59.90	19.43	9.30	...	Harmandil Kalan	174
नौतनवा Nautanwa (12)	...	गेहूं, चावल Wheat, Rice	...	TW(44.92) TK(38.85)O(10.52)	40.47	7.69	10.12	...	Barahara Bisambharpur	175

1—फरेन्दा तहसील

1	2	3	4	5	6	7	8	9	10	11
176	राजापुर खुर्द	68.80	492(82)	-(-5)	-(5-10)	W,TW,HP	-(-5)	-(-5)	-(-5)	KR
177	बरगदवा अयोध्या	88.63	348(63)	P(1)	-(5-10)	W,HP	-(5-10)	-(-5)	-(-5)	KR
178	बेलवा बुजुर्ग	147.31	613(105)	P(1)	-(-5)	W,HP	-(-5)	-(-5)	-(-5)	KR
179	सेमरहवा उर्फ जमुहानी	59.09	265(46)	-(-5)	-(5-10)	W,HP	-(5-10)	-(-5)	-(-5)	KR
180	तेन्दुही	90.65	410(57)	-(-5)	-(5-10)	W,HP	-(5-10)	-(-5)	-(-5)	KR
181	भरवलिया	31.57	209(29)	-(-5)	-(-5)	W,HP	-(-5)	-(-5)	-(-5)	KR
182	भुरकुड़वा	39.25	119(27)	-(-5)	-(5-10)	W,HP	-(-5)	-(-5)	-(-5)	KR
183	चैनपुर	121.81	466(93)	-(-5)	-(5-10)	W,HP	-(-5)	-(-5)	-(-5)	KR
184	गुजरौलिया शंकर मिश्र	161.07	472(83)	-(-5)	-(-5)	W,HP	-(-5)	-(-5)	-(-5)	KR
185	बड़हरा शिवनाथ	209.63	773(157)	P(1)	-(-5)	W,HP	-(-5)	-(-5)	BS,RS	KR
186	बिशुनपुर फुलवरिया	161.47	875(142)	P(1)	-(-5)	W,HP	-(-5)	-(-5)	-(-5)	KR,PR
187	मझौली	121.00	529(84)	P(1)	-(-5)	W,HP	-(-5)	-(-5)	BS,RS	KR
188	कैथवलिया पाठक	61.92	504(77)	P(1)	-(-5)	W,HP	-(-5)	-(-5)	BS,RS	KR
189	बकैनिया हरैया	333.47	1,583(287)	P(1)	-(-5)	W,HP	-(-5)	-(-5)	-(-5)	KR
190	महेशपुर महदेइया	111.70	714(113)	P(1)	-(-5)	W,HP	-(-5)	-(-5)	-(-5)	KR
191	चमैनिया	128.69	318(56)	-(-5)	-(-5)	W,HP	-(-5)	-(-5)	-(-5)	KR
192	सकासी	112.10	80(12)	-(-5)	-(-5)	W,HP	-(-5)	-(-5)	-(-5)	KR
193	मैरी पिपरी	141.64	191(38)	-(-5)	-(-5)	W,HP	-(-5)	-(-5)	-(-5)	KR
194	पिपरा सोहत	147.31	647(108)	-(-5)	-(-5)	W,HP	-(-5)	-(-5)	-(-5)	KR
195	बेलासपुर	108.86	772(111)	O(1)	-(-5)	W,HP	-(-5)	-(-5)	-(-5)	KR

VILLAGE DIRECTORY

AMENITIES AND LAND USB — PHARENDA TAHSIL—1

12	13	14	15	16	17	18	19	20	2	1
नौतनवा Nautanwa (13)	EO	गेहूं, चावल Wheat, Rice		...GC(20.64)TK(4.86) TW(28.73)	5.67	3.24	5.66	...	Rajapur Khurd	176
नौतनवा Nautanwa (18)	...	गेहूं, चावल Wheat, Rice		... R(43.30)TW(0.41) O(11.73)	27.52	1.62	4.05	...	Bargadawa Ayodhya	177
नौतनवा Nautanwa (18)	...	गेहूं, चावल Wheat, Rice		... TW(19-83)W(1,21) GC(16.19)O(35.61)	56.25	4.86	13.36	...	Belwa Buzurg	178
नौतनवा Nautanwa (18)	...	गेहूं, चावल Wheat, Rice		... GC(44.92)	9.31	2.03	2-83	...	Semarahwa urf Jamuhani	179
नौतनवा Nautanwa (17)	ED	गेहूं, चावल Wheat, Rice		... GC(49.37)	28.33	2.83	10.12	...	Tenduhi	180
नौतनवा Nautanwa (14)	...	गेहूं, चावल Wheat, Rice		... TW(21.85)	2.84	4.45	2.43	...	Bharwalia	181
नौतनवा Nautanwa (17)	...	गेहूं, चावल Wheat, Rice		... TW(27.11)O(2.83)	4.05	2.02	3.24	...	Bhurkurwa	182
नौतनवा Nautanwa (17)	...	गेहूं, चावल Wheat, Rice		... TK(9.31)O(10.52) TW(65-56)	19.02	10.52	6.88	...	Chainpur	183
नौतनवा Nautanwa (17)	...	गेहूं, चावल Wheat, Rice		...TW(77-30)W(0.41) TK(1.21)O(0,81)	57.47	8.09	15.78	...	Gujaraulia Shankar Mishra	184
नौतनवा Nautanwa (17)	...	गेहूं, चावल Wheat, Rice		... GC(3.24)W(6.07) TW(24.69)TK(59.49)	91.86	4.86	19.42	...	Barahara Sheonath	185
नौतनवा Nautanwa (17)	...	गेहूं, चावल Wheat. Rice		... TW(60.70) O(29.14)	54.23	2.43	14.97	...	Bishunpur Phulwaria	186
नौतनवा Nautanwa (19)	EA	गेहूं, चावल Wheat, Rice		... GC(12.95) TW(8.09)TK(14.16) TWE(31.16)W(2.43)	35.21	4.45	12.55	...	Majhauli	187
नौतनवा Nautanwa (18)	EA	गेहूं, चावल Wheat, Rice		... GC(26.31) TWE(6.88)TK(14.57)	8.50	1.21	4.45	...	Kaithwalia Pathak	188
नौतनवा Nautanwa (24)	ED	गेहूं, चावल Wheat, Rice	22.66	GC(146.10) TW(46,14)W(4.05) TK(13.36)O(8.50)	55.04	9.71	27.91	...	Bakainiya Haraia	189
नौतनवा Nautanwa (20)	EAG	गेहूं, चावल Wheat, Rice		...TWE(49,78)O(6.07) W(11.74)TK(12,14)	21.45	2.43	8.09	...	Maheshpur Mahdeiya	190
नौतनवा Nautanwa (20)	...	गेहूं, चावल Wheat, Rice	28.74	TW(7.28)TK(9.71) W(3.24)O(10.52)	53.82	8.90	6.48	...	Chamainiya	191
नौतनवा Nautanwa (20)	EAG	गेहूं, चावल Wheat, Rice	70.01	TW(18.21)O(3.64) W(4.05)	10.52	2.43	3.24	...	Sakasi	192
नौतनवा Nautanwa (25)	EA	गेहूं, चावल Wheat, Rice	84,58	GC(7 28)O(2.83) TWE(4.86)	33.59	2.43	6.07	...	Mairi Pipri	193
नौतनवा Nautanwa (24)	EA	गेहूं, चावल Wheat, Rice		... GC(61.91)O(0.41) TWE(0.41)TK(2.43)	64.75	3.24	14.16	...	Pipara Sohat	194
नौतनवा Nautanwa (22)	...	गेहूं, चावल Wheat, Rice		... GC(14.97)O(22.26) TW(26.71)W(1.62) TK(6,07)	23.07	3.64	10.52	...	Belaspur	195

ग्राम निर्देशिका

1– फरेन्दा तहसील

जन सुविधाएँ एवं भूमि उपयोग

1	2	3	4	5	6	7	8	9	10	11
196	लक्ष्मीपुर कैथवलिया	182.52	854(162)	P(1)	-(-5)	W,HP	PO	-(-5)	-(-5)	KR
197	कोल्हुवा उर्फ सिघोरवा	96.32	442(71)	-(-5)	-(-5)	W,HP	-(-5)	-(-5)	-(-5)	KR
198	श्रंगापार	58.28		गैर आबाद					Uninhabited	KR
199	भगवानपुर	248.49	2,062(385)	P(1),M(1)	-(-5)	TW	-(-5)	बुद्ध Wed	-(10+)	KR,PR
200	मानिक तालाब	243.22	1,218(189)	P(1)	-(-5)	W,HP	PTO, Phone	-(-5)	-(-5)	KR
201	भोथहा	147.72	553(93)	-(-5)	-(-5)	W,HP	-(-5)	-(-5)	-(-5)	KR
202	नबावीघाट	137.19	189(52)	-(-5)	-(5-10)	W,HP	-(5-10)	-(5-10)	-(5-10)	KR
203	मठिया ईदू	97.53	577(102)	P(1)	-(5-10)	W,HP	-(5-10)	-(5-10)	-(5-10)	KR
204	आराजी सुबाइन	88.64	487(90)	-(-5)	-(5-10)	W,HP	-(-5)	-(5-10)	-(5-10)	PR
205	खालिकगढ़	399.03	1,635(256)	P(1)	-(5-10)	W,HP	PO	-(5-10)	-(5-10)	PR
206	गौहरपुर	222.98	961(177)	-(-5)	-(5-10)	W,HP	-(-5)	-(5-10)	-(5-10)	PR
207	काशीपुर	8.91		गैर आबाद					Uninhabited	KR
208	राजापुर	318.90	1,021(180)	-(-5)	-(5-10)	W,HP	-(5-10)	-(5-10)	-(5-10)	KR
209	कोदईपुर उर्फ गिदहा	60.30	313(49)	-(-5)	-(5-10)	W,T	-(5-10)	-(-5)	-(5-10)	KR,PR
210	रामपुर झलुवा	95.91		गैर आबाद					Uninhabited	KR
211	रघुनाथपुर	64.34	390(54)	P(1)	-(5-10)	W,T	-(-5)	-(-5)	-(5-10)	KR,PR
212	चाँदपुर	38.45		गैर आबाद					Uninhabited	KR,PR
213	देवीपुर खुर्द	11.73		गैर आबाद					Uninhabited	KR,PR
214	भगवानपुर	8.09	6(1)	P(1)M(1)	-(5-10)	T	-(5-10)	मंगल Tue	-(5-10)	KR,PR
215	करीमदादपुर	364.23	402(72)	-(-5)	-(5-10)	W,T	-(5-10)	-(-5)	-(5-10)	KR,PR

VILLAGE DIRECTORY

AMENITIES AND LAND USE

PHARENDA TAHSIL—1

12	13	14	15	16	17	18	19	20	2	1
नौतनवा Nautanwa (22)	EA	गेहूं, चावल Wheat, Rice	8.90	TWE(66-37) W(10-53)O(22.26)	56,25	2,83	15.38	...	Laxmipur Kaithwalia	196
नौतनवा Nautanwa (23)	...	गेहूं, चावल Wheat, Rice	10.52	TW(20.23)O(6.48) W (15.38)TK(6.48)	27.52	1.62	8.09	...	Kolhua urf Singhorwa	197
गोरखपुर Gorakhpur (64)	...	गेहूं, चावल Wheat, Rice	...	TW(11.73) W(32.38)	10.12	1.62	2.43	...	Srangapar	198
गोरखपुर Gorakhpur (65)	EA	गेहूं, चावल Wheat, Rice	...	W(21.85)O(6.08) TWE(13.76) TW(58.68)R(23.06)	74.48	21.85	28.73	...	Bhagwanpur	199
आनन्दनगर Anand Nagar (23)	EA	गेहूं, चावल Wheat, Rice	...	TWE(52,61) W(4.45)O(23 07) TK(2.02)	116.56	19.02	25.49	...	Manik Talab	200
आनन्दनगर Anand Nagar(24)	EA	गेहूँ, चावल Wheat, Rice	...	TWE(10.12)W(6.07) O(48.56)	60.31	8.50	14.16	...	Bhothaha	201
आनन्दनगर Anand Nagar(20)	...	गेहूँ, चावल Wheat, Rice	...	R(4.05)TW(4.45)	106.84	10.52	11.33	...	Nawabighat	202
आनन्दनगर Anand Ngaar(19)	...	गेहूँ, चावल Wheat, Rice	...	R(3.24)TW(4.86)	74.06	8.09	7.28	...	Mathia Idu	203
आनन्दनगर Anand Nagar(23)	...	गेहूँ, चावल Wheat, Rice	...	W(33.19)	30.35	12.55	12.55	...	Araji Subain	204
आनन्दनगर Anand Nagar(22)	...	गेहूँ, चावल Wheat, Rice	...	W(99.96)O(20.64)	195.46	38.45	44.52	...	Khalikgarh	205
आनन्दनगर Anand Nagar(21)	...	गेहूँ, चावल Wheat, Rice	...	W(11.33)O(80.94)	90.24	19.43	21.04	...	Gauharpur	206
आनन्दनगर Anand Nagar(20)	...	...	...	R(4.05)	2.43	2.43	...	...	Kashipur	207
आनन्दनगर Anand Nagar(18)	...	गेहूँ, चावल Wheat, Rice	...	R(1,21)	231.48	69.61	16.60	...	Rajapur	208
आनन्दनगर Anand Nagar(20)	ED	गेहूँ, चावल Wheat, Rice	...	TW(11.33)W(6.07) TK(1.21)O(7.69)	29.54	2.03	2.43	...	Kodaipur urf Gidha	209
फरेन्दा Pharenda(20)	...	...	...	O(38.45)	37.63	5.67	14.16	...	Rampur Jhalua	210
आनन्दनगर Anand Nagar(20)	ED	गेहूँ, चावल Wheat, Rice	...	O(14.97)	36.42	2.43	10.52	...	Raghunathpur	211
आनन्दनगर Anand Nagar(21)	...	...	...	O(26.31)	7.69	0.40	4.05	...	Chandpur	212
आनन्दनगर Anand Nagar(21)	...	...	...	...	10.11	...	1.62	...	Devipur Khurd	213
आनन्दनगर Anand Nagar(20)	...	गेहूँ, चावल Wheat, Rice	...	O(2.43)	5.26	...	0.40	...	Bhagwanpur	214
आनन्दनगर Anand Nagar(20)	...	गेहूँ, चावल Wheat, Rice	...	TK(22.26)O(126.28)	176.84	8.09	30.76	...	Karimdadpur	215

1	2	3	4	5	6	7	8	9	10	11
216	रानीपुर	335.09	1,217(208)	P(1)	-(10+)	W,HP	-(10+)	-(10+)	-(10+)	KR,PR
217	औरहवा खुर्द	19.83	149(28)	-(-5)	-(10+)	W,HP	-(10+)	-(10+)	-(10+)	KR,PR
218	औरहवा कलाँ	50.18	75(17)	-(-5)	-(10+)	W,HP	-(5-10)	-(5-10)	-(5-10)	KR,PR
219	आराजी गयादत्त उर्फ सूबेदारपुर	175.64	323(62)	-(-5)	-(10+)	W,HP	-(5-10)	-(5-10)	-(5-10)	KR,PR
220	देवीपुर कलां	44.52			गैर आवाद				Uninhabited	KR
221	करमाहवा खुर्द	142.05	674(102)	P(1)	-(-5)	W,HP	-(-5)	-(-5)	-(-5)	KR
222	महादेवा काशीराम	114.93	556(97)	P(1)	-(-5)	W,HP	-(-5)	-(-5)	-(-5)	KR
223	हरैया रघुवीर	168.35	751(122)	-(-5)	-(-5)	W,HP	-(-5)	-(-5)	-(-5)	KR
224	फुलवरिया	186.57	848(168)	P(1)	-(-5)	W,HP	-(-5)	-(-5)	-(-5)	KR
225	बसन्तपुर	147.31	892(144)	-(-5)	-(-5)	W,T	PO	सोम Mon	-(10+)	KR,PR
226	समरधीरा	266.28	1,677(332)	P(1)	-(-5)	W,T	PO	सोम Mon	-(5-10)	KR,PR
227	बरगदवा बिशुनपुर	211.25	1,273(252)	P(1)	-(5-10)	W,T	-(5-10)	-(-5)	-(5-10)	KR,PR
228	परसा पाण्डे	182.91	680(128)	-(-5)	-(5-10)	W,HP	-(-5)	-(-5)	-(-5)	KR,PR
229	पुरन्दरपुर सोनबरसा	243.23	1,424(270)	P(1)M(1)	-(-5)	W,HP	-(-5)	गुरु Thu	-(-5)	PR
230	पैसिया ललाइन	339.14	1,979(402)	P(1)M(1)	-(-5)	W,HP	-(-5)	-(-5)	-(-5)	PR
231	बिशुनपुर कुथिया	203.16	1,125(191)	P(1)	-(-5)	W,HP	-(-5)	-(-5)	-(-5)	KR,PR
232	सोन्धी	200.33	1,043(184)	P(1)H(1) PUC(1)	-(-5)	W,HP	-(-5)	-(-5)	BS,RS	KR
233	एकमा	267.09	3,286(608)	P(1)M(1)	PHC(1) FPC(1) D(1)	W,HP	PTO, Phone	रवि Sun	RS	KR
234	बरगदवा मधुवनी	110.08	571(117)	-(-5)	-(-5)	W,HP	-(-5)	-(-5)	-(-5)	KR
235	लालपुर कल्यानपुर	133.56	497(79)	-(-5)	-(-5)	W,HP	-(-5)	-(-5)	-(-5)	KR

VILLAGE DIRECTORY

AMENITIES AND LAND USE PHARENDA TAHSIL—1

12	13	14	15	16	17	18	19	20	2	1
गोरखपुर Gorakhpur(54)	...	गेहूँ, चावल Wheat, Rice	56.66	O(94.70)	144·48	7.68	31.57	...	Ranipur	216
गोरखपुर Gorakhpur(54)	...	गेहूँ, चावल Wheat, Rice		...TW(0.81)TK(11.73)	6.07	0.41	0.81	...	Aurahwa Khurd	217
गोरखपुर Gorakhpur(54)	...	गेहूँ, चावल Wheat, Rice	9.31	O(25.49)	3.64	5.26	6.48	...	Aurahwa Kalan	218
गोरखपुर Gorakhpur(54)	...	गेहूँ, चावल Wheat, Rice	57.87	O(32.38)	72.85	0.40	12.14	...	Araji Gayadatt Urf Subedarpur	219
गोरखपुर Gorakhpur(50)	...	...	...	O(38.04)	4.86	...	1.62	...	Devipur Kalan	220
गोरखपुर Gorakhpur(55)	...	गेहूँ, चावल Wheat, Rice	...	TW(69.21)O(2.83) TK(12.55)	38.04	14.97	4.45	...	Karmahwa Khurd	221
गोरखपुर Gorakhpur(67)	EAG	गेहूँ, चावल Wheat, Rice	...	TWE(14.57) W(25.90)TK(9.71) O(12.14)	36.83	8.50	7.28	...	Mahadewa Kashiram	222
गोरखपुर Gorakhpur(68)	...	गेहूँ, चावल Wheat, Rice	...	TW(111.70)O(7.69) TK(2.83)O(0.81)	23.47	13.76	8.09	...	Harraiya Raghubir	223
गोरखपुर Gorakhpur(59)	EA	गेहूँ, चावल Wheat, Rice	...	TWE(38.45) W(61.51)TK(4.05) O(7.69)	55.85	6.07	12.95	..	Phulwaria	224
गोरखपुर Gorakhpur(65)	EA	गेहूँ, चावल Wheat, Rice	...	W(12;14)O(4.45) TWE(44,92)TW(6.08)	53.83	10.92	14.97	...	Basantpur	225
गोरखपुर Gorakhpur(63)	...	गेहूँ, चावल Wheat, Rice	...	W(1.21)TW(20.23) O(114.94)	96.72	9.31	23.87	...	Semar Dhira	226
गोरखपुर Gorakhpur(60)	...	गेहूँ, चावल Wheat, Rice	...	W(17.81)TW(63 13) O(55.85)	55.85	4.86	13.75	...	Bargadwa Bishunpur	227
गोरखपुर Gorakhpur(59)	...	गेहूँ, चावल Wheat, Rice	...	W(12.14)TW(38.04) TK(40.06)	72.44	8.90	11.33	...	Parsa Pandey	228
गोरखपुर Gorakhpur(58)	EA	गेहूँ, चावल Wheat, Rice	...	TWE(99.56)W(1.21) O(36.83)	61.11	11.73	32.79	...	Purandpur Sonabarsa	229
नौतनवा Nautanwa(22)	ED	गेहूँ, चावल Wheat, Rice	...	W(8.09)O(45.73) TK(100.37)	113.32	24.28	47.35	...	Paisia Lalayan	230
नौतनवा Nautanwa(17)	EAG	गेहूँ, चावल Wheat, Rice	...	TWE(80.94) TK(21 04)O(4.05)	75.28	1.62	20.23	...	Bishunpur Kurthia	231
नौतनवा Nautanwa(20)	EA	गेहूँ, चावल Wheat, Rice	...	TW(18.62)W(0.81) TWE(26.31)O(65.16)	53.01	5.26	31.16	...	Sondhi	232
गोरखपुर Gorakhpur(65)	ED	गेहूँ, चावल Wheat, Rice	...	TW(48.56)W(35.42) TK(32.38)O(4.86)	88.22	8.09	48.56	...	Ekma	233
नौतनवा Nautanwa(24)	...	गेहूँ, चावल Wheat, Rice	...	TW(11,73)W(10.52) TK(32.79)	40.07	2.83	12.14	...	Bargadwa Madhuwani	234
नौतनवा Nautanwa(24)	...	गेहूँ, चावल Wheat, Rice	...	TW(57.07)W(15.38)	36.83	10.92	13.36	...	Lalpur Kalyanpur	235

ग्राम निर्देशिका

1—फरेन्दा तहसील

धन सुविधाएँ एवं भूमि उपयोग

1	2	3	4	5	6	7	8	9	10	11
236	कोट कम्हारिया	286.93	1,492(282)	P(1)	-(-5)	W,HP	-(-5)	-(-5)	-(-5)	KR
237	हथियागढ़	139.22	641(104)	H(1)	-(-5)	W,HP	-(-5)	-(-5)	-(-5)	KR
238	बहोरपुर	94.30	726(132)	-(-5)	-(-5)	W,HP	-(-5)	-(-5)	BS	PR
239	जंगल हाथीगढ़	77.71	373(60)	-(-5)	-(-5)	W,HP	-(-5)	-(-5)	-(-5)	KR
240	चौतरवा	96.32	465(83)	-(-5)	-(-5)	W,HP	-(-5)	-(-5)	-(-5)	KR
241	रुद्रपुर शिवनाथ	194.25	1,018(181)	P(1)	-(-5)	W,HP	-(-5)	-(-5)	-(-5)	KR,PR
242	परसौनी	213.28	860(158)	P(1)	-(-5)	W,HP	-(-5)	-(-5)	-(-5)	PR
243	जंगल सोनवल	101.58	325(62)	-(-5)	-(-5)	W,HP	-(-5)	-(-5)	-(-5)	KR
244	सोनवल	166.73	1,083(186)	P(1)	-(-5)	W,HP	-(-5)	-(-5)	-(-5)	PR
245	अचलगढ़	131.52	508(88)	-(-5)	-(-5)	W,HP	-(-5)	-(-5)	-(-5)	PR
246	कटाई कोट उर्फ मदरहना	165.93	661(117)	P(1)	-(-5)	W,HP	-(-5)	-(-5)	-(-5)	PR
247	राजधानी	304.73	1,609(262)	P(1)	-(-5)	W,HP	PO	-(-5)	-(-5)	KR
248	सिसवनिया बिशुन	260.21	1,047(216)	M(1)	-(-5)	W,HP	-(-5)	-(-5)	-(-5)	KR
249	बेलवार खुर्द	119.39	599(107)	-(-5)	-(-5)	W,HP	-(-5)	-(-5)	-(-5)	KR
250	थरौली बुजुर्ग	195.87	1,041(185)	-(-5)	-(-5)	W,HP	-(-5)	-(-5)	-(-5)	KR,PR
251	पोखर भिन्डा	411.98	1,573(291)	P(1)	-(5-10)	W,HP	-(5-10)	-(-5)	-(5-10)	KR
252	राज मन्दिल खुर्द	232.29	1,469(261)	P(1)	-(5-10)	W,HP	-(-5)	-(5-10)	-(5-10)	KR
253	सिहपुर थरौली	383.24	2,328(425)	P(1)	-(-5)	W,HP	-(-5)	मंगल Tue	-(-5)	KR
254	मोहनापुर	76.49	459(82)	P(1)	-(-5)	W,HP	-(-5)	-(-5)	BS	PR
255	बोकवा	121.82	551(92)	-(-5)	-(-5)	W,HP	-(-5)	-(-5)	-(-5)	PR

12	13	14	15	16	17	18	19	20	2	1
फरेन्दा Pharenda (20)	EA	गेहूं, चावल Wheat, Rice	...	TWE(132.74) W(48.75)TK(8.50)	68.39	4.45	24.28	...	Kot Kamharia	236
नौतनवा Nautanwa(20)	...	गेहूं, चावल Wheat, Rice	...	TW(30.76)W(46.14) TK(31.57)	7.69	5.66	17.40	...	Hathiagarh	237
गोरखपुर Gorakhpur (64)	EA	गेहूं, चावल Wheat, Rice	...	TW(40.47) TWE(6.07)W(11.74)	22.66	1.62	11.74	...	Bahorpur	238
नौतनवा Nautanwa (25)	...	गेहूं, चावल Wheat, Rice	...	TW(32.79)W(2.43) TK(2.83)	30.76	5.26	3.64	...	Jungale Hathigarh	239
नौतनवा Nautanwa (27)	...	गेहूं, चावल Wheat, Rice	...	TW(29.54)W(2.83) TK(5.67)	47.35	6.48	4.45	...	Chautarwa	240
नौतनवा Nautanwa (17)	...	गेहूं, चावल Wheat, Rice	...	TW(48.16)TK(2.43) W(6.07)O(32.38)	65.96	2.02	37.23	...	Rudrapur Sheonath	241
नौतनवा Nautanwa (22)	EA	गेहूं, चावल Wheat, Rice	...	TWE(50.18) TK(16.59)O(72.04)	56.26	6.48	11.73	...	Parsauni	242
नौतनवा Nautanwa (22)	...	गेहूं, चावल Wheat, Rice	3.64	TW(14.57) W(14.97)TK(19.02)	37.64	6.48	5.26	...	Jungle Sonwal	243
नौतनवा Nautanwa (22)	EA	गेहूं, चावल Wheat, Rice	...	TWE(55.85) TK(15.78)O(63.13)	21.04	7.69	3.24	...	Sonwal	244
नौतनवा Nautanwa (22)	EA	गेहूं, चावल Wheat, Rice	...	TWE(32.38) TK(6.88)O(67.58)	19,02	3.64	2.02	...	Achal Garh	245
नौतनवा Nautanwa (22)	EA	गेहूं, चावल Wheat, Rice	...	TWE(17.81) TK(15.38)O(53.02)	40.06	14.97	24.69	...	Kataikot urf Madhana	246
गोरखपुर Gorakhpur (53)	...	गेहूं, चावल Wheat, Rice	...	TW(68.80) TK(82.56)O(19.02)	95.91	13.35	25.09	...	Rajdhani	247
गोरखपुर Gorakhpur (62)	EA	गेहूं, चावल Wheat, Rice	...	TWE(142.85) W(26.31)TK(38.85)	29.95	7.28	14.97	...	Siswania Bishun	248
गोरखपुर Gorakhpur (62)	...	गेहूं, चावल Wheat, Rice	4.45	W(5.66)TK(32.38) O(4.05)	50.59	6.48	15.78	...	Belwar Khurd	249
गोरखपुर Gorakhpur (61)	...	गेहूं, चावल Wheat, Rice	...	TK(48.97)W(8.09)	121.41	5.26	12.14	...	Tharauli Buzurg	250
गोरखपुर Gorakhpur(65)EAG		गेहूं, चावल Wheat, Rice	...	TWE(198.23)	86.20	14.16	113.39	...	Pokhar Bhinda	251
गोरखपुर Gorakhpur (65)	EA	गेहूं, चावल Wheat, Rice	...	TWE(172.79) TK(29.14)	...	10.53	19.83	...	Raj mandil Khurd	252
गोरखपुर Gorakhpur (65)	...	गेहूं, चावल Wheat, Rice	...	TW(163.08) W(97.54)TK(20.64)	46.95	31.16	23.87	...	Singhpur Tharauli	253
गोरखपुर Gorakhpur (67)	EO	गेहूं, चावल Wheat, Rice	...	TW(36.03)W(5.26) TK(6.88)	11.73	11.73	4.86	...	Mohnapur	254
गोरखपुर Gorakhpur (66)	...	गेहूं, चावल Wheat Rice	...	TW(31.16)W(40.47)	36.02	8.50	5.67	...	Bokawa	255

1—फरेन्दा तहसील

1	2	3	4	5	6	7	8	9	10	11
256	धुसवा कलां	206.79	806(138)	P(1)	-(-5)	W,HP	PO	-(-5)	-(-5)	KR
257	देवपुर	135.57	603(111)	-(-5)	-(10+)	W,T	-(-5)	-(-5)	-(-5)	PR
258	गजपति	85.39	567(121)	-(-5)	-(-5)	W,HP	-(-5)	-(-5)	-(-5)	KR
259	हरैया खुर्द	54.63	361(49)	-(-5)	-(5-10)	HP	-(5-10)	-(-5)	-(-5)	KR
260	परसा दयाराम	92.67	434(63)	-(-5)	-(5-10)	HP	-(5-10)	-(-5)	-(-5)	KR
261	मदरहना ककटही	264.66	1,868(289)	P(1)	-(-5)	W,HP	-(-5)	-(-5)	-(-5)	KR
262	सूरपार	93.08	332(56)	-(-5)	-(5-10)	HP	-(5-10)	-(-5)	-(-5)	KR
263	अहिरौली	86.61	155(25)	-(-5)	-(-5)	W,HP	-(-5)	-(-5)	-(-5)	KR,PR
264	डकही	157.83	444(72)	-(-5)	-(5-10)	W,HP	-(-5)	-(-5)	-(-5)	KR,PR
265	राज मंदिल कलां	325.77	1,186(200)	P(1)	-(10+)	W,HP	-(-5)	मंगल Tue	-(-5)	KR
266	बगही	25.90	128(24)	-(-5)	-(5-10)	W,HP	-(-5)	-(-5)	-(-5)	KR
267	कास्त खैरा	145.69	729(113)	P(1)	-(5-10)	W,HP	-(-5)	-(-5)	-(-5)	KR
268	एकड़गवा	76.09	398(63)	-(-5)	-(5-10)	W,HP	-(-5)	-(-5)	-(-5)	KR
269	बुड़वा	118.57	257(35)	-(-5)	-(10+)	W,HP	-(-5)	-(-5)	-(-5)	KR
270	सोन पिपरी खुर्द	159.04	1,369(203)	-(-5)	-(5-10)	W,HP	-(-5)	-(-5)	-(-5)	KR
271	खरहखा	187.38	781(141)	-(-5)	-(-5)	W,T	-(-5)	-(-5)	-(-5)	KR
272	चन्दनपुर	126.27	317(62)	P(1)	-(-5)	W,HP	-(-5)	-(-5)	-(-5)	KR
273	बभनी खुर्द	47.75	506(77)	P(1)	-(-5)	W,T	-(-5)	-(-5)	-(-5)	KR
274	भवनी बुजुर्ग	123.03	594(112)	P(1)	-(-5)	W,HP	-(-5)	-(-5)	-(-5)	KR
275	नवडीह कलां	166.73	349(53)	P(1)	-(-5)	W,T	-(-5)	-(-5)	-(-5)	KR

VILLAGE DIRECTORY

AMENITIES AND LAND USE

PHARENDA TAHSIL—1

12	13	14	15	16	17	18	19	20	2	1
गोरखपुर Gorakhpur (65)	...	गेहूं, चावल Wheat, Rice	...	TW(72.85) TK(26.70)O(8.90)	70.82	19.43	8.09	...	Dhuswa Kalan	256
गोरखपुर Gorakhpur(64)EAG		गेहूं, चावल Wheat, Rice	...	TWE(74.06) W(2.02)O(2.43)	39.65	4.86	12.55	...	Deopur	257
गोरखपुर Gorakhpur (65)	...	गेहूँ, चावल Wheat, Rice	...	TW(17.81) W(11.33)TK(32.79)	10.11	9.71	3.64	...	Gajpati	258
गोरखपुर Gorakhpur (63)	...	गेहूं, चावल Wheat, Rice	...	TW(42.90)	...	...	11.73	...	Haraiya Khurd	259
गोरखपुर Gorakhpur (63)	...	गेहूँ, चावल Wheat, Rice	...	O(67.17)	12.55	4.05	8.90	...	Parsa Dayaram	260
गोरखपुर Gorakhpur (68)	...	गेहूँ, चावल Wheat, Rice	...	TK(166.73)	62.72	11.74	23.47	...	Madrahna Kaktahi	261
गोरखपुर Gorakhpur (62)	...	गेहूँ, चावल Wheat, Rice	...	O(53.02)	23.47	5.67	10.92	...	Surpar	262
गोरखपुर Gorakhpur (81)	...	गेहूँ, चावल Wheat, Rice	...	TW(4.05)O(16.19)	46.54	2.02	17.81	...	Ahirauli	263
गोरखपुर Gorakhpur (81)	EO	गेहूँ, चावल Wheat, Rice	...	TW(65.16)	67.18	5.67	19.82	...	Dakahi	264
नौतनवा Nautanwa (13)	...	गेहूँ, चावल Wheat, Rice	...	W(58.68)TW(27.52) O(58.68)	144.07	29.14	7.68	...	Rajmandil Kalan	265
नौतनवा Nautanwa (12)	...	गेहूँ, चावल Wheat, Rice	...	TW(2.83)O(8.50)	10.12	2.43	2.02	...	Bagahi	266
नौतनवा Nautanwa (12)	...	गेहूँ, चावल Wheat, Rice	...	TW(59.48)O(33.59)	30.76	14.58	7.28	...	Kast Khaira	267
नौतनवा Nautanwa (11)	...	गेहूँ, चावल Wheat, Rice	...	TW(2.03)W(31.16) O(2.43)	34.40	...	6.07	...	Ekdangwa	268
नौतनवा Nautanwa (12)	...	गेहूँ, चावल Wheat, Rice	...	O(63.12)	34.00	17.40	4.05	...	Burwa	269
नौतनवा Nautanwa (14)	...	गेहूं, चावल Wheat, Rice	...	TW(2.02)R(70.42)	66.36	4.86	15.38	...	Sonpipari Khurd	270
गोरखपुर Gorakhpur(70)	EA	गेहूँ, चावल Wheat, Rice	...	TWE(8.90)O(32.38) TW(64.75)W(34.00)	26.31	8.09	12.95	...	Kharharwa	271
गोरखपुर Gorakhpur(70)	ED	गेहूँ, चावल Wheat, Rice	...	TW(74.46)O(17.40)	9.71	9.72	14.98	...	Chandanpur	272
गोरखपुर Gorakhpur(70)	ED	गेहूँ, चावल Wheat, Rice	...	O(28.73)	8.50	2.02	8.50	...	Babhani Khurd	273
गोरखपुर Gorakhpur(71)	ED	गेहूँ, चावल Wheat, Rice	...	TW(14,57)W(9.71) O(56.25)	24.69	6.08	11.73	...	Babhani Buzurg	274
गोरखपुर Gorakhpur(70)	...	गेहूँ, चावल Wheat, Rice	...	O(130.31)	15.38	5.26	15.78	...	Nawadih Kalan	275

ग्राम निर्देशिका

1—फरेन्दा तहसील

जन सुविधाएँ एवं भूमि उपयोग

1	2	3	4	5	6	7	8	9	10	11
276	बरगो	403.88	2,641(409)	P(1)	-(-5)	W,T	-(-5)	सोम Mon	-(-5)	KR
277	सोनपिपरी बुजुर्ग	58.28	375(55)	-(-5)	-(5-10)	W,HP	-(-5)	-(-5)	-(-5)	KR
278	परसौना	169.56	635(108)	P(1)H(1) PUC(1)	-(5-10)	W,HP	-(-5)	-(-5)	-(-5)	PR
279	गुलरिहा कलां	157.83	620(118)	-(-5)	-(5-10)	W,T	-(-5)	-(-5)	-(-5)	PR
280	बड़हरा इन्द्रदत	36.02	641(99)	-(-5)	-(5-10)	W,HP	-(-5)	-(-5)	-(-5)	KR
281	कुम्हरिया बुजुर्ग	348.84	2,924(471)	P(1)H(1)	-(5-10)	W,HP	-(-5)	-(-5)	-(-5)	KR
282	चक तौलहा	21.85			गैरआबाद				Uninhabited	KR
283	गुरचिहा	307.15	944(190)	P(1)	-(-5)	W,HP	-(-5)	-(-5)	-(-5)	KR
284	कुसहा	161.07	797(152)	-(-5)	-(-5)	W,HP	-(-5)	-(-5)	-(-5)	KR
285	कोल्हुई	266.70	1,663(353)	P(1)M(1) H(1)	H(1)	W,HP	PO	शुक्र Fri	BS	PR
286	पिपरा परसौनी	392.55	2,273(379)	P(1)	-(-5)	W,HP	-(-5)	मंगल Tue	BS	PR
287	बड़िहारी	289.76	1,365(255)	-(-5)	-(-5)	W,HP	-(-5)	-(-5)	-(-5)	KR
288	महदेवा	57.47	221(33)	-(-5)	-(-5)	W,HP	-(-5)	-(-5)	BS	KR
289	बान्धा	142.86	566(90)	P(1)	-(-5)	W,T	-(-5)	-(-5)	-(-5)	KR
290	परास खन्ड	207.21	1,105(174)	P(1)	-(-5)	W,HP	-(-5)	-(-5)	-(-5)	KR
291	करु अम्बल	84.58	250(50)	-(-5)	-(-5)	W,T	-(-5)	-(-5)	-(-5)	PR
292	सोन चिरैया	263.85	1,113(178)	P(1)	-(-5)	W,T	-(-5)	-(-5)	-(-5)	PR
293	करजही	60.30	89(16)	-(-5)	-(-5)	W,T	-(-5)	-(-5)	-(-5)	KR
294	बेलौही	155.81	453(87)	-(-5)	-(-5)	W,HP	-(-5)	-(-5)	BS	PR
295	शिकारगढ़	251.31	1,208(224)	P(1)	-(-5)	W,HP	PO	-(-5)	-(-5)	KR

12	13	14	15	16	17	18	19	20	2	1
गोरखपुर Gorakhpur(69)	ED	गेहूँ, चावल Wheat, Rice	...	O(239.57)	115.75	6.07	42.49	...	Bargo	276
नौतनवा Nautanwa (15)	...	गेहूँ, चावल Wheat, Rice	...	TW(34.40)O(8.50)	6.88	4.45	4.05	...	Sonpipri Buzurg	277
नौतनवा Nautanwa (15)	ED	गेहूँ, चावल Wheat, Rice	...	TW(88.22)W(5.26) TK(31.16)	18.62	10.92	15.38	...	Parsauna	278
नौतनवा Nautanwa (15)	...	गेहूँ, चावल Wheat, Rice	...	TW(65.56)W(0.80) TK(41.28)	28.33	4.86	17.00	...	Gulriha Kalan	279
नौतनवा Nautanwa (14)	EO	गेहूँ, चावल Wheat, Rice	...	TW(26.71)W(0.41) O(1.62)	1.62	2.02	3.64	...	Barahra Indra Dutt	280
नौतनवा Nautanwa (13)	...	गेहूँ, चावल Wheat, Rice	...	O(278.43)	21.45	12.55	36.41	...	Kamhria Buzurg	281
नौतनवा Nautanwa (13)	...	गेहूँ, चावल Wheat, Rice	...	TW(8.90)O(8.90)	2.02	0.81	1.22	...	Chak Taulha	282
नौतनवा Nautanwa (14)	...	गेहूं, चावल Wheat, Rice	...	TW(121.41) TK(40.47)W(49.37)	65.96	8.09	21.85	...	Gurchiha	283
नौतनवा Nautanwa (15)	...	गेहूँ, चावल Wheat, Rice	...	O(69.21)	76.49	5.67	9.70	...	Kusaha	284
नौतनवा Nautanwa (15)	ED	गेहूँ, चावल Wheat, Rice	...	O(146.50)	96.32	6.88	17.00	...	Kolhui	285
नौतनवा Nautanwa (14)	...	गेहूँ, चावल Wheat, Riee	...	W(101.17)O(40.47) TW(117.77)	80.94	14.97	37.23	...	Pipara Parsauni	286
नौतनवा Nautanwa (15)	...	गेहूँ, चावल Wheat, Rice	...	O(112.91)	148.12	9.30	19.43	...	Badihari	287
नौतनवा Nautanwa (15)	...	गेहूँ, चावल Wheat, Rice	...	O(29.54)	23.47	1.22	3.24	...	Mahdewa	288
गोरखपुर Gorakhpur(67)	EA	गेहूँ, चावल Wheat, Rice	...	TWE(12.95) W(6.07)TK(23.07) O(8.91)	68.80	7.28	15.78	...	Bandha	289
गोरखपुर Gorakhpur(70)	ED	गेहूँ, चावल Wheat, Rice	...	TW(129.10)W(5.26) O(19.83)	26.71	8.09	18.22	...	Paras Khand	290
गोरखपुर Gorakhpur(56)	...	गेहूँ, चावल Wheat, Rice	...	TW(16.19)TK(9.31) O(16.18)W(15.78)	19.43	5.26	2.43	...	Karu Ambal	291
गोरखपुर Gorakhpur(56)	EAG	गेहूँ, चावल Wheat, Rice	...	TW(121.82)O(4.45) TK(32.38)	75.68	9.30	20.22	...	Son Chiraiya	292
गोरखपुर Gorakhpur(67)	...	गेहूँ, चावल Wheat, Rice	...	TW(23.47)W(1.62) O(7.69)	19.43	4.45	3.64	...	Karjahi	293
गोरखपुर Gorakhpur(44)	EAG	गेहूँ, चावल Wheat, Rice	...	W(11.73)TW(44.52) TWE(40.48)W(10.12)	29.94	8.09	10.93	...	Bilauhi	294
गोरखपुर Gorakhpur(60)	EAG	गेहूँ, चावल Wheat, Rice	...	TWE(56.66) W(3.24)TK(92.27) O(4.05)	65.56	4.05	25.48	...	Shikargarh	295

1	2	3	4	5	6	7	8	9	10	11
296	हरैया पंडित	196.27	897(155)	-(-5)	-(-5)	W,HP	-(-5)	-(-5)	-(-5)	KR
297	पिपरही	46.95	239(42)	P(1)	-(-5)	HP	-(-5)	-(-5)	-(-5)	KR
298	लालपुर	238.76	1,223(214)	P(1)M(1)	-(-5)	W,HP	PO	-(-5)	BS	PR
299	रायपुर पंडित	201.12	764(128)	-(-5)	-(-5)	W,HP	-(-5)	-(-5)	-(-5)	PR
300	महुआरी	290.56	1,387(237)	P(1)	-(-5)	W,HP	-(-5)	-(-5)	-(-5)	KR
301	इलाहाबास	447.60	1,865(334)	P(1)	-(-5)	W,HP	-(-5)	गुरु Thu	-(-5)	KR
302	मंगलपुर	103.60	501(71)	P(1)	-(-5)	W,HP	-(-5)	-(-6)	-(-5)	KR
303	लबदहा	93.08	400(77)	-(-5)	-(-5)	W,HP	-(-5)	-(-5)	-(-5)	KR
304	केशौली	334.28	1,229(171)	P(1)M(1)	-(-5)	W.HP	PO	मंगल Tue	-(-5)	PR
305	जिगिनिहा	24.28	610(97)	-(-5)	-(5-10)	W,HP	-(-5)	-(5-10)	-(5-10)	KR
306	राजपुर बुजुर्ग	248.89	532(89)	P(1)	-(5-10)	W,HP	-(-5)	-(5-10)	-(5-10)	KR
307	सेमरहना	123.43	261(43)	-(-5)	-(-5)	W,HP	-(-5)	-(-5)	-(-5)	KR
308	सेमरहनी	82.56	442(80)	-(-5)	-(-5)	W,HP	-(-5)	-(-5)	-(-5)	KR
309	धरैची	95.51	840(153)	P(1)	-(-5)	W,HP	-(-5)	-(-5)	-(-5)	KR
310	घुसवा खुर्द	57.47	158(23)	P(1)	-(5-10)	W,HP	-(-5)	-(-5)	-(-5)	KR
311	नवाडीह खुर्द	118.17	154(29)	-(-5)	-(-5)	W,HP	-(-5)	-(-5)	-(-5)	KR
312	धरैचा	256.57	718(158)	P(1)	-(-5)	HP	-(-5)	-(-5)	-(-5)	KR
313	खरखोड़ी	129.91	692(136)	P(1)	-(5-10)	W,HP	-(-5)	-(10+)	-(5-10)	KR
314	खड़खोड़ा	183.73	626(89)	P(1)	-(-5)	W,T	-(-5)	सोम Mon	BS	KR,PR
315	लौंकहा	138.00	290(37)	-(-5)	-(-5)	W,T	-(-5)	-(-5)	-(-5)	KR

12	13	14	15	16	17	18	19	20	2	1
गोरखपुर Gorakhpur(66)	EAG	गेहूँ, चावल Wheat, Rice	...	TWE(63.13) W(43.71)TK(9.71)	61.51	8.90	9.31	...	Haraiya Pandit	296
गोरखपुर Gorakhpur(65)	EAG	गेहूँ, चावल Wheat, Rice	...	TWE(29.14)W(2.02)	12.55	0.81	2.43	...	Piparahi	297
गोरखपुर Gorakhpur(33)	EA	गेहूँ, चावल Wheat, Rice	...	TWE(8.09)O(10.11) TW(121.41)TK(3.64)	61.11	18.21	16.19	...	Lalpur	298
गोरखपुर Gorakhpur(43)	EAG	गेहूँ, चावल Wheat, Rice	...	TWE(30.76) TW(40.46)W(10.52) O(17.00)	76.88	8.90	16.60	...	Raipur Pandit	299
गोरखपुर Gorakhpur(80)	...	गेहूँ, चावल Wheat, Rice	...	GC(142.85)O(40.47)	80.13	5.67	21.44	...	Mahuari	300
गोरखपुर Gorakhpur(82)	...	गेहूँ, चावल Wheat, Rice	...	GC(121.41)O(44.52) TW(121.41)	113.72	17.40	29.41	...	Allahabas	301
गोरखपुर Gorakhpur(82)	...	गेहूँ, चावल Wheat, Rice	...	O(33.18)TW(3.24)	48.16	3.64	15.38	...	Mangalpur	302
गोरखपुर Gorakhpur(80)	...	गेहूँ, चावल Wheat, Rice	...	O(31.57)	45.73	0·40	15.38	...	Labdaha	303
गोरखपुर Gorakhpur(80)	...	गेहूँ, चावल Wheat, Rice	...	TW(38.04)W(18.62) O(57.47)	172.00	7.68	40.47	...	Keshauli	304
गोरखपुर Gorakhpur(80)	...	गेहूँ, चावल Wheat, Rice	...	O(12.14)	8.09	...	4.05	...	Jiginiha	305
गोरखपुर Gorakhpur (60)	...	गेहूं, चावल Wheat, Rice	...	R(21.45)W(6.88) TK(21.45)	151.76	27.11	20.24	...	Rajpur Buzurg	306
गोरखपुर Gorakhpur (60)	...	गेहूं, चावल Wheat, Rice	...	O(88.63)	21.85	1.22	11.73	...	Semarhana	307
गोरखपुर Gorakhpur (65)	EA	गेहूँ, चावल Wheat, Rice	...	TWE(56.25)	16.19	5.67	4.45	...	Semarahni	308
गोरखपुर Gorakhpur (62)	...	गेहूँ, चावल Wheat, Rice	...	TW(40.47W(8.09) O(11.33)	16.19	8.90	10.53	...	Dharaichi	309
गोरखपुर Gorakhpur (63)	...	गेहूं, चावल Wheat, Rice	...	TW(17.00) TK(3.24)W(4.45)	24.28	4.05	4.45	...	Dhuswa Khurd	310
गोरखपुर Gorakhpur (62)	ED	गेहूं, चावल Wheat, Rice	...	W(27.92)TK(10.12) O(20.24)	23.47	14.97	21.45	...	Nawa Dih Khurd	311
गोरखपुर Gorakhpur (62)	...	गेहूं, चावल Wheat, Rice	...	TK(199.10)	36.02	6.07	15.38	...	Dharaicha	312
गोरखपुर Gorakhpur (63)	EAG	गेहूं, चावल Wheat, Rice	...	TWE(15.38) W(2.43)O(79.72)	7.69	8.09	16.60	...	Kharkhori	313
गोरखपुर Gorakhpur (63)	...	गेहूं, चावल Wheat, Rice	...	TW(17.40)O(6.88) TK(50.18)	83.37	3.24	22.66	...	Kharkhora	314
गोरखपुर Gorakhpur (63)	...	गेहूं, चावल Wheat, Rice	...	TW(4.05) TK(49.37)	55.85	4.45	24.28	...	Laukaha	315

1—फरेन्दा तहसील

1	2	3	4	5	6	7	8	9	10	11
316	लौकही	114.93	675(108)	-(-5)	-(-5)	W,HP	-(-5)	-(-5)	-(-5)	KR
317	सर्वदावनगढ़	18.21		गैर आबाद					Uninhabited	KR
318	सहजनवां	540.27	2,634(445)	P(1) M(1)	D(1) PHC(1)	W,HP	PO	सोम Mon	BS	KR
319	महाव	108.05	270(44)	-(-5)	-(-5)	W,HP	-(-5)	-(-5)	-(-5)	KR
320	विश्रामपुर	103.19	507(82)	P(1)	-(10+)	W,HP	-(10+)	-(10+)	-(10+)	KR
321	महुअवा राजा	64.75	392(63)	P(1),O(1)	-(-5)	W,HP	-(-5)	-(-5)	-(-5)	KR
322	मैनहवा	403.89	2,516(435)	-(10+)	-(10+)	W HP	-(-5)	-(10+)	-(10+)	PR
323	भौरा जोत	55.85	262(35)	-(-5)	-(-5)	W,HP	-(-5)	-(-5)	-(-5)	KR,PR
324	बहादुरी	46.54	499(101)	P(1),M(1) PUC(1) H(1)	PHC(1)	W,HP	-(-5)	शनि Sat	BS	PR
325	गोपालपुर	437.89	2,656(451)	P(1)	-(-5)	W,HP	-(-5)	-(-5)	-(-5)	PR
326	कवलपुर	444.77	2,230(387)	P(1)	-(-5)	W,HP	-(-5)	-(-5)	-(-5)	KR
327	ओड़वलिया गोसाई	40.47	155(30)	-(-5)	-(-5)	W,HP	-(-5)	-(-5)	-(-5)	KR
328	सोनाबन्दी	101.98	418(76)	-(-5)	-(-5)	W,HP	-(-5)	-(-5)	-(-5)	PR
329	अचलगड़	25.50	119(18)	-(-5)	-(-5)	W,HP	-(-5)	-(-5)	-(-5)	KR
330	बसडीला	23.87	102(17)	-(-5)	-(-5)	W,HP	-(-5)	-(-5)	-(-5)	KR
331	गुजरैलिया	387.30	1,447(257)	-(-5)	-(-5)	W,HP	-(-5)	-(-5)	-(-5)	KR
332	रमोइयां	195.07	528(74)	-(-5)	-(-5)	W,HP	-(-5)	-(-5)	-(-5)	KR
333	पृथ्वीपालगढ़	362.21	1,666(296)	P(1)	-(-5)	W,HP	-(-5)	-(-5)	-(-5)	KR
334	मिश्रौलिया	384.87	2,713(491)	P(1),M(1)	-(-5)	W,HP	PO	-(-5)	-(-5)	KR
335	मडरहना	46.95	277(43)	P(1)	-(-5)	W,HP	-(-5)	मंगल Tue	BS	KR

12	13	14	15	16	17	18	19	20	2	1
गोरखपुर Gorakhpur (63)	...	गेहूं, चावल Wheat, Rice		...TK(71.63)TW(6.07)	27.11	4.05	6.07	...	Laukahi	316
गोरखपुर Gorakhpur (33)	...	...	...	O(4.05)	10.92	0.41	2.83	...	Sarbadawangarh	317
गोरखपुर Gorakhpur (38)	EA	गेहूं, चावल wheat, Rice	....	TWE(266.68)	178.47	40.88	54.24	...	Sahjanwa	318
गोरखपुर Gorakhpur (57)	...	गेहूं, चावल Wheat, Rice	....	TW(5.67)W(0.80) O(40.47)	24.28	30.35	6.48	...	Mahaw	319
गोरखपुर Gorakhpur (57)	EAG	गेहूं, चावल Wheat, Rice	....	TWE(3,64) TK(59.09)	22.66	8.09	9.71	...	Bishrampur	320
गोरखपुर Gorakhpur (63)	EAG	गेहूं, चावल Wheat, Rice	...	TWE(2.43) TK(29.95)O(15.38)	11.33	1.21	4.45	...	Mahuawa Raja	321
गोरखपुर Gorakhpur (58)	EAG	गेहूं, चावल Wheat, Rice	...	TWE(46.54) TW(88.23)W(21.85) TK(50.58)	126.68	23.06	46.95	...	Mainhwa	322
गोरखपुर Gorakhpur (59)	EAG	गेहूं, चावल Wheat, Rice	...	TWE(17.40) TW(11.33)	22.26	0.81	4.05	...	Bhaura Jot	323
गोरखपुर Gorakhpur (37)	EAG	गेहूं, चावल Wheat, Rice	...	TWB(22.26) W(2.02)	13.76	0.41	8.09	...	Bahaduri	324
गोरखपुर Gorakhpur (59)	...	गेहूं, चावल Wheat, Rice	...	TW(106.03) W(4.45)O(121.00)	144.07	26.72	35.62	...	Gopalpur	325
गोरखपुर Gorakhpur (56)	...	गेहूं, चावल Wheat, Rice	6,08	TW(111.70) W(4.05)GC(8.09)	273.98	8.09	32.78	...	Kaulpur	326
गोरखपुर Gorakhpur (50)	...	गेहूं, चावल Wheat, Rice	...	TW(7.28)W(5.67) O(12.14)	8.90	1.62	4.86	...	Orwalia Gosai	327
गोरखपुर Gorakhpur (56)	...	गेहूं, चावल Wheat, Rice	...	TW(1.21)W(5.67) O(35.61)	30.76	19.02	9.71	...	Sona Bandi	328
गोरखपुर Gorakhpur (56)	...	गेहूं, चावल Wheat, Rice	...	TW(4.05)O(4.86) W(2.43)	10.11	1.62	2.43	...	Aehalgarh	329
गोरखपुर Gorakhpur (55)	...	गेहूं, चावल Wheat, Rice	...	TW(6.48) W(0.40)O(3.64)	8.90	2.02	2.43	...	Basdila	330
गोरखपुर Gorakhpur (57)	...	गेहूं, चावल Wheat, Rice	...	O(132.74)	212.06	21.86	20.64	...	Gujrailia	331
गोरखपुर Gorakhpur (56)	...	गेहूं, चावल Wheat, Rice	...	O(62.32)	106.84	10.53	15.38	...	Rasoiya	332
गोरखपुर Gorakhpur (57)	...	गेहूं, चावल Wheat, Rice	...	TW(142.45)O(22.26) W(75.68)	56.66	15.78	49.38	...	Prithipalgarh	333
गोरखपुर Gorakhpur (58)	...	गेहूं, चावल Wheat, Rice	...	TW(10.53) O(191.83)	132.33	3.64	46.54	...	Misraulia	334
गोरखपुर Gorakhpur (46)	..	गेहूं, चावल Wheat, Rice	...	O(16.19)	21.04	4.46	5.26	...	Madrabna	335

1—फरेन्दा तहसील

1	2	3	4	5	6	7	8	9	10	11
336	बजरंहा सोनबरस	430.60	3,436(577)	P(1),O(1)	-(-5)	W,HP	PO	मंगल Tue	BS	KR,PR
337	महुलानी	424.94	2,641(481)	P(1)	-(-5)	W.HP	PO	शनि,सोम Sat,Mon	-(-5)	KR
338	शाहाबाद	407,53	4,833(852)	P(1)	-(-5)	W.HP	PO	रवि Sun	BS	KR,PR
339	सौरहा	317.68	2,137(407)	P(1)	-(-5)	W,HP	PO	-(-5)	-(-5)	KR,PR
340	बेला	85.39	567(107)	-(-5)	-(-5)	W,HP	-(-5)	-(-5)	BS	KR,PR
341	हरैया मौलाही	118.98	742(124)	P(1)	-(-5)	W,HP	-(-5)	-(-5)	-(-5)	KR
342	हातावेला हरैया	449.21	3,104(582)	P(1)M(1)	D(1)	W,HP	PO	-(-5)	-(-5)	KR,PR
343	चैनपुर	37.23	333(55)	-(-5)	-(-5)	W,HP	-(-5)	-(-5)	-(-5)	KR
344	तिहुर	27.11	27(4)	-(-5)	-(-5)	W,HP	-(-5)	-(-5)	-(-5)	KR
345	पुरैनिहा	90.24	350(63)	-(-5)	-(-5)	W,HP	-(-5)	-(-5)	-(-5)	KR
346	मटिहनवा	410.76	3,153(573)	P(1)M(1)	-(-5)	W,HP	PTO Phone	रवि Sun	RS	KR,PR
347	पचगंगपुर	444.35	2,648(477)	P(1)	-(-5)	W,HP	-(-5)	-(-5)	-(-5)	KR,PR
348	दुबौलिमा	451.23	3,212(555)	P(1)M(1)	RP(1)	W,HP	PTO	शुक्र Fri	RS,BS	KR
349	फुलमनहा	420.89	2,700(462)	P(1) PUC(1)	H(1)	W.HP	-(-5)	बुद्ध Wed	-(-5)	KR,PR
350	नैनसर	361.38	2,048(311)	P(1)O(1)	-(-5)	W,HP	-(-5)	रवि Sun	-(-5)	KRPR
351	लेहड़ा	587.60	2,906(495)	P(1)	-(-5)	W,HP	PO	-(-5)	-(-5)	KR
352	शिवपुर	160.26	929(165)	P(1)	-(-5)	W,HP	-(-5)	शुक्र Fri	-(-5)	KR
353	दुर्गापुर	244.43	1,529(256)	P(1)	-(-5)	W,HP	-(-5)	-(-5)	-(-5)	KR
354	विशुनपुर अदरौना	403,49	1,344(227)	-(-5)	-(-5)	W,HP	-(-5)	-(-5)	-(-5)	KR
355	करमहवा	420.48	3,225(579)	P(1)	-(5-10)	W,HP	-(5-10)	-(5-10)	-(5-10)	KR

VILLAGE DIRECTORY

AMENITIES AND LAND USE

PHARENDA TAHSIL—1

12	13	14	15	16	17	18	19	20	2	1
गोरखपुर Gorakhpur (56)	EA	गेहूं, चावल Wheat, Rice		... TK(84.58)O(16.60) W(27.11)TWE(120.60)	115.34	50.18	16.19	...	Banjarha Sonbarsa	336
गोरखपुर Gorakhpur (55)	EA	गेहूं, चावल Wheat, Rice		... W(161.88)O(68.39) TW(40.47)TWE(80.94)	24.69	39.26	9,31	...	Mahulani	337
गोरखपुर Gorakhpur (55)	ED	गेहूं, चावल Wheat, Rice		... W(99.96)O(80.94) TK(121.82)	33.59	21.04	50.18	...	Shahabad	338
गोरखपुर Gorakhpur (55)	ED	गेहूं, चावल Wheat, Rice		— W(80.94)O(0.40) TW(67.99)	104.40	46.95	17.00	...	Sauraha	339
गोरखपुर Gorakhpur (55)	...	गेहूं, चावल Wheat, Rice		... W(40.47)O(0.41) TW(9.30)	25.09	6.48	3.64	...	Bela	340
गोरखपुर Gorakhpur(56)	EA	गेहूँ, चावल Wheat, Rice		...TWE(12.14)W(8 50) TW(16.18)O(24.28)	34.81	17.40	5.67	...	Harriya Maulahi	341
गोरखपुर Gorakhpur(55)	EA	गेहूँ, चावल Wheat, Rice		... W(30.35)TK(80.94) TWE(80.94)O(80.94)	44.11	119,79	12.14	...	Hatabela Haraiya	342
गोरखपुर Gorakhpur(57)	...	गेहूँ, चावल Wheat, Rice		... W(3.64)TW(8.50) O(12.14)	9.31	...	3.64	...	Chainpur	343
गोरखपुर Gorakhpur(57)	...	गेहूँ, चावल Wheat, Rice		... W(4.05)TW(4.86)	10.91	4.05	3.24	...	Tihur	344
गोरखपुर Gorakhpur(55)	...	गेहू, चावल Wheat, Rice		... W(4,45)TW(22.26) O(18.21)	36,82	2.43	6,07	...	Purainiha	345
गोरखपुर Gorakhpur(55)	EA	गेहूँ, चावल Wheat, Rice		... TW(40.47)O(53.02) TWE(101,17)W(20.23)	113,73	18,20	63.94	...	Matihanwa	346
गोरखपुर Gorakhpur(54)	EAG	गेहूँ, चावल Wheat, Rice		... TW(40.47)O(67.18) W(121.41)TWE(80.94)	86.20	14.96	33.19	...	Pachgangpur	347
गोरखपुर Gorakhpur(60)	EAG	गेहूँ, चावल Wheat, Rice		...TW(202.34)O(42.09) W(40.47)	88.22	25.91	52.20	...	Dubaulia	348
गोरखपुर Gorakhpur(55)	EA	गेहूँ, चावल Wheat, Rice		... W(162.68)O(40,47) TW(40.47)TWE(80.94)	35.22	50.58	10.53	...	Phulmanha	349
गोरखपुर Gorakhpur(53)	EA	गेहूँ, चावल Wheat, Rice		...GC(12.14)W(33.59) TK(3.64)O(6.88) TWE(177.25)	87.82	12,55	27,51	...	Nainsar	350
गोरखपुर Gorakhpur(59)	ED	गेहूँ, चावल Wheat, Rice		...O(101.17)TW(80.94) W(30.35)TK(10.92)	171.17	133.96	59,09	...	Lehra	351
गोरखपुर Gorakhpur(54)	...	गेहूँ, चावल Wheat Rice		... TW(10.11) W(34.00)O(17.40)	50.99	34.00	13.76	...	Sheopur	352
गोरखपुर Gorakhpur(56)	EAG	गेहू, चावल Wheat, Rice	16,59	TWE(76.89) O(4.86)W(67.18)	70.82	14.57	10.11	...	Durgapur	353
गोरखपुर Gorakhpur(52)	EAG	गेहूँ, चावल Wheat, Rice	130,32	W(34.00)O(54 23) TWE(85.80)	107-65	53.02	52.20	...	Bishunpur Adrauna	354
गोरखपुर Gorakhpur(57)	EAG	गेहूँ, चावल Wheat, Rice		... TWE(78.10) TW(57.47)W(53.82) TK(33.19)O(53.42)	98.75	40.87	4.86	...	Karmahwa	355

1—फरेन्दा तहसील

जन सुविधाएँ एवं भूमि उपयोग

1	2	3	4	5	6	7	8	9	10	11
356	नौसागर	448.80	3,142(533)	(P(1)	-(-5)	W,HP	PO	-(-5)	-(-5)	KR,PR
357	बैसार	426.96	2,319(454)	P(1)	-(5-10)	W,HP	PO	-(5-10)	(-5-10)	KR
358	बरगाहपुर	555.25	2,570(461)	P(1)M(1)	RP(1)	W,HP	PTO	-(-5)	RS	KR
359	बरड़ाड	532.99	2,248(325)	P(1)	-(-5)	W,HP	-(-5)	-(-5)	-(-5)	KR
360	हाथी गढवा	481.19	1,632(329)	P(1)	-(-5)	W,HP	-(-5)	-(-5)	-(-5)	KR
361	पुरन्दरपुर	494.95	1,912(329)	P(1)	-(-5)	W,HP	-(-5)	-(-5)	-(-5)	KR
362	धर्मदासपुर	107.65		गैर आवाद					Uninhabited	KR
363	बेलसार	241.59	1,497(249)	P(1)	-(-5)	W,HP	-(-5)	-(-5)	-(-5)	KR
364	रघुनाथपुर	78.51		गैर आवाद					Uninhabited	KR
365	रतनापार	46.95	180(22)	-(5-10)	-(5-10)	W,HP	-(5-10)	-(5-10)	-(10+)	KR
366	राजपुर	57.87		गैर आबाद					Uninhabited	KR
367	पट्टीवार	37.63	365(67)	-(-5)	-(10+)	WH,P	-(10+)	-(5-10)	-(10+)	KR
368	बरजी	58.68	335(60)	-(-5)	-(10+)	W,HP	-(10+)	-(5-10)	-(10+)	KR
369	महदेवा	104.41	806(122)	P(1)	-(10+)	W,HP	-(10+)	-(5-10)	-(10+)	KR
370	झांगपार	65.96	521(83)	-(-5)	-(10+)	W,HP	-(10+)	-(5-10)	-(10+)	PR
371	सिकरा	36.42	1(1)	-(-5)	-(10+)	W,HP	-(10+)	-(10+)	-(10+)	KR
372	घींवपीड	133.96	395(65)	-(-5)	-(10+)	W,HP	-(10+)	-(10+)	-(10+)	KR
373	लुगाईपुर	16.59		गैर आबाद					Uninhabited	PR
374	मगरडीह	34.40		गैर आबाद					Uninhabited	KR
375	मगरही	23.06		गैर आबाद					Uninhabited	KR

12	13	14	15	16	17	18	19	20	2	1
गोरखपुर Gorakhpur(53)	EAG	गेहूँ, चावल Wheat, Rice	...	TW(52.61) W(121.41)O(121.41) TWE(80.94)	47.35	21.44	3.64	...	Nausagar	356
गोरखपुर Gorakhpur(55)	EAG	गेहूँ, चावल Wheat, Rice	...	TK(118.17)O(31.97) TWE(54.23) W(70.82)	87.82	16.19	47.75	...	Baisar	357
गोरखपुर Gorakhpur(60)	EAG	गेहूँ, चावल Wheat, Rice	...	W(40.47)O(46.14) TWE(202.35)	107.78	46.54	48.97	...	Bargahpur	358
गोरखपुर Gorakhpur(52)	EAG	गेहूँ, चावल Wheat, Rice	130.32	TW(17.40)O(17.40) TWE(132.33) TK(40.47)	112.10	8.90	74.07	...	Bardad	359
गोरखपुर Gorakhpur(55)	...	गेहूँ, चावल Wheat, Rice	...	TK(170.78)	78.10	158.64	73.67	...	Hathi Garhwa	360
गोरखपुर Gorakhpur(56)	...	गेहूँ, चावल Wheat, Rice	...	W(24.28)TK(179.28)	98.75	152.98	39.66	...	Purandarpur	361
गोरखपुर Gorakhpur(59)	...	...	...	...	99 15	7.69	0.81	...	Dharamdaspur	362
गोरखपुर Gorakhpur(63)	...	गेहूँ, चावल Wheat, Rice	...	...	171.98	46.14	23.47	...	Belsar	363
गोरखपुर Gorakhpur(60)	...	...	...	...	68.80	3.24	647	...	Raghunathpur	364
गोरखपुर Gorakhpur(61)	...	गेहूँ, चावल Wheat, Rice	...	...	41.11	1.22	1.62	...	Ratnapar	365
गोरखपुर Gorakhpur(60)	...	...	...	...	52.20	3.24	2.43	...	Rajpur	366
गोरखपुर Gorakhpur(61)	...	गेहूँ, चावल Wheat, Rice	...	W(0.81)	33.19	0.81	2.82	...	Patti War	367
गोरखपुर Gorakhpur(62)	...	गेहू, चावल Wheat, Rice	...	W(12.14)TK(8.09) O(10.12)	121.04	2.84	4.45	...	Barji	368
गोरखपुर Gorakhpur(60)	EAG	गेहूँ, चावल Wheat, Rice	...	TWF(12.14)O(4.05) TW(16.19)W(4.05)	53.42	8.50	6.06	...	Mahadewa	369
गोरखपुर Gorakhpur(60)	EAG	गेहूँ, चावल Wheat, Rice	...	W(8.09)O(6.88) TWF(16.19)	27.92	2.02	4.86	...	Jhangpar	370
गोरखपुर Gorakhpur(60)	...	गेहूँ, चावल Wheat, Rice	...	W(12.14)	23.06	0.81	0.41	...	Sikara	371
गोरखपुर Gorakhpur(59)	...	गेहूँ, चावल Wheat, Rice	...	O(2.03)	106.84	16.19	8.90	...	Ghiwapiad	372
गोरखपुर Gorakhpur(58)	...	...	...	O(2.02)	12.14	1.21	1.22	...	Lugaipur	373
गोरखपुर Gorakhpur(57)	...	...	...	O(15.78)	12.14	1.22	5.26	...	Magardiha	374
गोरखपुर Gorakhpur(57)	...	...	...	...	21.44	1.62	...	...	Magarhi	375

ग्राम निर्देशिका

1—फरेन्दा तहसील

जन सुविधाएँ एवं भूमि उपयोग

1	2	3	4	5	6	7	8	9	10	11
376	चरिगांवा	27.11	213(28)	-(-5)	-(10+)	W,HP	-(10+)	-(5-10)	-(10+)	PR
377	कोइला दांड	310.81	1,202(215)	P(1)	-(10+)	W,HP	-(10+)	-(5-10)	-(10+)	PR
378	छितौनी	31.57	10(12)	-(-5)	-(10+)	W,HP	-(10+)	-(-5)	-(10+)	KR
379	बसहवा	15.78	125(20)	-(-5)	-(10+)	W,HP	-(10+)	-(-5)	-(10+)	KR
380	करखी	121.01	117(18)	P(1)	-(10+)	W,HP	-(10+)	-(-5)	-(10+)	PR
381	रिठिया पड़री	22.26	615(122)	P(1)	-(10+)	W,HP	-(10+)	-(-5)	-(10+)	PR
382	बसहिया	2.02		गैर आबाद					Uninhabited	KR
383	ढोंढघाट	41.68	268(54)	-(-5)	-(10+)	W,T	-(10+)	-(-5)	-(10+)	KR
384	गुलरिहा खुर्द	19.02		गैर आबाद					Uninhabited	KR
385	रामपुर	284.90	1,165(237)	P(1)	-(10+)	W,HP	-(10+)	-(-5)	-(10+)	KR
386	चौका	235.93	556(104)	-(-5)	-(10+)	W,HP,R	-(10+)	-(-5)	-(10+)	PR
387	धानी	213.28	2,323(377)	P(2)	PHC(1)	W,HP,TW	-(10+)	-(-5)	-(10+)	PR
388	बनैहता	90.24	26(4)	-(-5)	-(10+)	W	-(10+)	-(-5)	-(10+)	KR
389	ढोढघाट	103.60	360(63)	-(-5)	-(10+)	W,HP	-(10+)	-(-5)	-(10+)	PR
390	गुलरिहा	112.51	59(13)	-(-5)	-(10+)	W,HP	-(10+)	-(-5)	-(10+)	PR
391	कमनहा	288.95	497(100)	-(-5)	-(10+)	W,HP	-(10+)	-(10+)	-(10+)	KR
392	कानापार	380.42	4,001(722)	P(3)H(1) M(1)O(1) PUC(1)	SMP(1) FPC(1), H(1)RP(1) HC(1)O(1)	W,HP,T,R	PTO, Phone	सोम Mon	BS,NW	PR
393	नगवा	57.06	446(74)	-(-5)	-(10+)	W,HP	-(-5)	-(-5)	-(10+)	KR
394	सिकन्दरा जीतपुर	284.91	1,777(327)	P(1)	-(10+)	W,HP	PO	-(-5)	-(10+)	PR
395	भरगाईं	80.13	446(88)	-(-5)	-(10+)	W,HP	-(10+)	-(-5)	-(10+)	PR

VILLAGE DIRECTORY

AMENITIES AND LAND USE

PHARENDA TAHSIL—1

12	13	14	15	16	17	18	19	20	2	1
गोरखपुर Gorakhpur(58)	...	गेहूँ, चावल Wheat, Rice	...	TW(10.12)	12.14	1.21	3.64	...	Charigawan	376
गोरखपुर Gorakhpur(59	...	गेहूँ, चावल Wheat, Rice	...	O(48.97)	180.89	44.12	36.83	...	Koila Dand	377
गोरखपुर Gorakhpur(58)	...	गेहूँ, चावल Wheat, Rice	...	TW(1.22)W(2,43) TK(4.45)O(9.71)	10.22	1.62	2.02	...	Chhitauni	378
गोरखपुर Gorakhpur(60)	...	गेहूँ, चावल Wheat, Rice	...	TW(12.95)	1.62	0.40	0.81	...	Bashwa	379
गोरखपुर Gorakhpur(61)	...	गेहूँ, चावल Wheat, Rice	...	O(96.33)	16.59	...	8.09	...	Karkhi	380
गोरखपुर Gorakhpur(61)	..	गेहूँ, चावल Wheat, Rice	...	TK(4.05)W(3.64) O(4.05)	6.48	3.64	0.40	...	Rithiya Padri	381
गोरखपुर Gorakhpur(56)	...	...	...	O(2.02)	...	...	...	...	Basahiya	382
गोरखपुर Gorakhpur(57)	EAG	गेहूँ, चावल Wheat, Rice	...	TWE(8.09) TW(18.21)O(4.86)	6.07	2.83	1.62	...	Dhondh Ghat	383
गोरखपुर Gorakhpur(59)	...	...	...	O(17.81)	0.81	...	0.40	...	Gulriha Khurd	384
गोरखपुर Gorakhpur(58)	EAG	गेहूँ, चावल Wheat, Rice	...	TWE(10.11) TW(70.82)W(30.35) TK(30.35)O(24.69)	72.04	2.83	43.71	...	Rampur	385
गोरखपुर Gorakhpur(58)	...	गेहूँ, चावल wheat, Rice	...	O(25.90)	114.52	64.75	30.76	...	Chauka	386
गोरखपुर Gorakhpur(57)	ED	गेहूँ, चावल Wheat, Rice	...	TW(66.37)TK(6.88) O(25.90)	85.80	6.07	22.26	...	Dhani	387
गोरखपुर Gorakhpur(57)	...	गेहूं, चावल Wheat, Rice	...	O(23.47)W(12.14)	44.52	0.81	9.30	...	Banaihta	388
गोरखपुर Gorakhpur(57)	...	गेहूँ, चावल Wheat, Rice	...	TK(38.04)	45.73	6.88	12·95	...	Dhondh Ghat	389
गोरखपुर Gorakhpur(57)	...	गेहूँ, चावल Wheat, Rice	...	TK(31.98)	63.53	12.14	4.86	...	Gulariha	390
गोरखपुर Gorakhpur(58)	...	गेहूँ, चावल Wheat, Rice	...	TK(127.89)	13.76	61.91	89.39	...	Kamnaha	391
गोरखपुर Gorakhpur(56)	ED	गेहूँ, चावल Wheat, Rice	...	O(56.66)TK(114.13)	65.16	108.46	36.01	...	Kanapar	392
गोरखपुर Gorakhpur(55)	..	गेहूँ, चावल Wheat, Rice	...	TW(21.04)TK(21.44)	8.51	2.83	3.24	...	Nagawa	393
गोरखपुर Gorakhpur(55)	EAG	गेहूँ, चावल Wheat, Rice	...	TWE(26.31)O(12.95) W(14.56)TK(14.97)	161.48	23.87	30.76	...	Sikandra Jitpur	394
गोरखपुर Gorakhpur(56)	...	गेहूँ; चावल Wheat, Rice	...	TK(38.85)O(6.88)	23.48	3.64	7.28	...	Bhargain	395

1—फरेन्दा तहसील

1	2	3	4	5	6	7	8	9	10	11
396	ताल बंजरहा	280.05	366(65)	-(-5)	-(10+)	W,HP	-(10+)	-(-5)	-(10+)	KR
397	मरहटा	261.03	1,934(295)	P(1)M(1)	-(10+)	W,HP	PO	-(10+)	-(10+)	KR
398	परसौनी	40.87	191(31)	-(-5)	-(10+)	W,HP	-(10+)	-(-5)	-(10+)	KR
399	मरहरी	109.67	722(139)	-(-5)	-(10+)	W,HP	-(10+)	-(-5)	-(10+)	KR
400	मेझुका	61.11	488(80)	P(1)	-(10+)	W,HP	-(10+)	-(5-10)	-(10+)	KR
401	नवाडीह	106.84	341(51)	-(-5)	-(10+)	W,HP	-(10+)	-(-5)	-(10+)	KR
402	खरखड़िया	402.26	2,064(394)	P(1)	-(10+)	W,HP	-(10+)	-(-5)	-(10+)	KR
403	उलरापार	72.04	231(35)	-(-5)	-(10+)	W,HP	-(10+)	-(-5)	-(10+)	KR
404	पड़री	58.68	197(23)	-(-5)	-(10+)	W,HP	-(10+)	-(-5)	-(10+)	KR
405	सोहिला	61.91	360(49)	-(-5)	-(10+)	W,HP	-(10+)	-(-5)	-(10+)	KR
406	बखरिया	25.90	91(21)	P(1)	-(10+)	W,HP	-(10+)	-(-5)	-(10+)	KR
407	करजहवा	42.09			गैर आबाद				Uninhabited	KR
408	बड़ुआ	103.60	598(87)	P(1)	-(10+)	W,HP	-(10+)	-(5-10)	-(10+)	KR
409	गौरा	131.93	308(61)	-(-5)	-(10+)	W,HP	-(10+)	-(5-10)	-(10+)	KR
410	घघवा	37.23	204(37)	-(-5)	-(10+)	W,HP	-(10+)	-(-5)	-(10+)	KR
411	बन्दोह	89.84	542(83)	P(1)	-(10+)	W,HP	PO	-(5-10)	-(10+)	KR
412	खरकटवा	63.94	214(37)	-(-5)	-(10+)	W,HP	-(10+)	-(5-10)	-(10+)	KR
413	मोगंलहा	112.10	1,182(202)	-(-5)	-(10+)	W,T	-(10+)	-(10+)	-(10+)	KR
414	कुन्डी	160.67	167(38)	-(-5)	-(10+)	W,T	-(10+)	-(10+)	-(10+)	KR
415	जवैनिहा	87.82	686(104)	-(-5)	-(10+)	W,T	-(10+)	-(10+)	-(10+)	KR

12	13	14	15	16	17	18	19	20	2	1
गोरखपुर Gorakhpur(55)	...	गेहूँ, चावल Wheat, Rice	...	...	191.82	19.02	69.21	...	Tal Banjaraha	396
गोरखपुर Gorakhpur(67)	...	गेहूँ, चावल Wheat, Rice	...	O(16.19)	215.29	6.48	23.07	...	Marhata	397
गोरखपुर Gorakhpur(62)	...	गेहूँ, चावल Wheat, Rice	...	W(1.62)TW(14.16)	21.04	1.22	2.83	...	Parsoni	398
गोरखपुर Gorakhpur(60)	...	गेहूँ, चावल Wheat, Rice	...	W(0.80)TW(6.48)	88.22	6.08	8.09	...	Marhari	399
गोरखपुर Gorakhpur(61)	...	गेहूँ, चावल Wheat, Rice	...	...	52.61	5.67	2.83	...	Mejhuka	400
गोरखपुर Gorakhpur(61)	...	गेहूँ, चावल Wheat, Rice	...	...	80.94	13.76	12.14	...	Nawadih	401
गोरखपुर Gorakhpur(58)	...	गेहूँ, चावल Wheat, Rice	...	...	323.75	19.83	58.68	...	Kharkharia	402
गोरखपुर Gorakhpur(61)	...	गेहूँ, चावल Wheat, Rice	...	W(2.03)TW(9.71)	55.44	1.62	3.24	...	Ularapar	403
गोरखपुर Gorakhpur(64)	...	गेहूँ, चावल Wheat, Riee	...	O(1.62)	55.04	...	2.02	...	Padri	404
गोरखपुर Gorakhpur(62)	...	गेहूँ, चावल Wheat, Rice	...	O(13.76)	43.71	0.80	3.64	...	Sohila	405
गोरखपुर Gorakhpur(60)	...	गेहूँ, चावल Wheat, Rice	...	...	25.09	0.41	0.40	...	Bakharia	406
गोरखपुर Gorakhpur(65)	...	...	...	O(12.14)	29.14	0.41	0.40	...	Karjahwa	407
गोरखपुर Gorakhpur(66)	...	गेहूँ, चावल Wheat, Rice	...	O(29.54)	65.96	0.82	7·28	...	Baduwa	408
गोरखपुर Gorakhpur(64)	...	गेहूँ, चावल Wheat, Rice	...	O(40.47)TK(4 86)	83.37	0.40	2.83	...	Gaura	409
गोरखपुर Gorakhpur(65)	...	गेहूँ, चावल Wheat, Rice	...	...	34.40	0.40	2.43	...	Ghaghwa	410
गोरखपुर Gorakhpur (66)	...	गेहूं, चावल Wheat, Rice	...	O(25.09)	57.87	1.62	5.26	...	Bandoh	411
गोरखपुर Gorakhpur (65)	...	गेहूं, चावल Wheat, Rice	...	O(17.81)	42.09	0.80	3.24	...	Kharkatwa	412
गोरखपुर Gorakhpur (45)	...	गेहूं, चावल Wheat, Rice	...	W(2.43)O(4.05) TW(52.61)	41.68	0.81	10.52	...	Mogalha	413
गोरखपुर Gorakhpur (45)	...	गेहूं, चावल Wheat, Rice	...	W(2.03)TW(8.09) O(14.16)	130.71	0.81	4.87	...	Kundi	414
गोरखपुर Gorakhpur (45)	...	गेहूँ, चावल Wheat, Rice	...	W(2.03)TW(24.28) O(8.09)	40.88	0.81	11.73	...	Jawainiha	415

1	2	3	4	5	6	7	8	9	10	11
416	कुनवार	152.57	1,181(187)	P(1)	-(10+)	W,T	-(10+)	-(10+)	-(10+)	KR
417	गोपालपुर	92.67		गैर आबाद					Uninhabited	KR
418	बिहारी	74.87	303(53)	-(-5)	-(10+)	W,T	-(10+)	-(10+)	-(10+)	KR
419	बंजरहा	126.67	189(32)	-(-5)	-(10+)	W,R	-(10+)	-(10+)	-(10+)	KR
420	इन्दरवार	130.31	166(33)	-(-5)	-(10+)	W,R	-(10+)	-(10+)	-(10+)	KR
421	बेलमा	163.08	577(101)	-(-5)	-(10+)	W,R	-(10+)	-(10+)	-(10+)	KR
422	रमकोला	110.08	371(54)	P(1)	-(10+)	W,R	-(10+)	-(10+)	-(10+)	KR
423	नकेली	44.92	224(45)	-(-5)	-(10+)	W,R	-(10+)	-(10+)	-(10+)	KR
424	चकदहा	58.68	352(68)	P(1)	-(10+)	HP	-(10+)	-(10+)	-(10+)	KR,PR
425	भोजौली	159.45	218(39)	-(-5)	-(10+)	W,HP	-(10+)	-(10+)	-(10+)	KR,PR
426	सिंगहा	45.33		गैर आबाद					Uninhabited	KR,PR
427	बलुआ	372.31	2,722(488)	O(1)	-(10+)	W,HP	PO	-(10+)	-(10+)	KR
428	खाझा	133.96	373(58)	-(-5)	-(10+)	W,T	-(10+)	-(10+)	-(10+)	KR
429	चहोरी	144,88	57(11)	-(-5)	-(10+)	W	-(10+)	-(10+)	-(10+)	KR
430	फुलवरिया	79.32		गैर आबाद					Uninhabited	KR
431	पड़ौली	19.43		गैर आबाद					Uninhabited	KR
432	सोनौरा खुर्द	59.50	388(72)	P(1)M(1)	H(1)	W,HP	-(10+)	रवि Sun	-(10+)	KR
433	दुबौलिया	63.94	229(42)	-(-5)	-(10+)	W,HP	-(10+)	-(10+)	-(10+)	KR
434	खैराट	24.69	241(39)	P(1)	-(10+)	W,HP	-(10+)	-(10+)	-(10+)	KR
435	भुआही	17.00	230(44)	-(-5)	-(10+)	W,HP	-(10+)	-(10+)	-(10+)	KR

12	13	14	15	16	17	18	19	20	2	1
गोरखपुर Gorakhpur (45)	...	गेहूं, चावल Wheat, Rice	...	W(4.05)O(4.86) TW(42.49)	89.03	2.02	10.12	...	Kunwar	416
गोरखपुर Gorakhpur (44)	...	...	...	...	91.05	...	1.62	...	Gopalpur	417
गोरखपुर Gorakhpur (45)	...	गेहूं, चावल Wheat, Rice	...	W(3,24)O(6.07) TW(12.14)	47.75	1.22	4.45	...	Bihari	418
गोरखपुर Gorakhpur (50)	...	गेहूं, चावल Wheat, Rice	...	...	115.34	8.09	3.24	...	Banjarha	419
गोरखपुर Gorakhpur (56)	...	गेहूं, चावल Wheat, Rice	...	...	111.29	3.24	15.78	...	Inderwar	420
गोरखपुर Gorakhpur (55)	...	गेहूं, चावल Wheat, Rice	...	...	148.52	3.64	10.92	...	Belma	421
गोरखपुर Gorakhpur (55)	...	गेहूं, चावल Wheat, Rice	...	...	83.77	9.31	17.00	...	Ramkola	422
गोरखपुर Gorakhpur (56)	...	गेहूं, चावल Wheat, Rice	...	...	38.04	1.62	5.26	...	Nakeli	423
गोरखपुर Gorakhpur (43)	...	गेहूं, चावल Wheat, Rice	...	...	39.25	9.71	9.72	...	Chak Daha	424
गोरखपुर Gorakhpur (42)	...	गेहूं, चावल Wheat, Rice	...	...	125.46	14.56	19.43	...	Bhojauli	425
गोरखपुर Gorakhpur (44)	...	...	...	...	44.92	0.41	...	...	Singha	426
गोरखपुर Gorakhpur (52)	...	गेहूं, चावल Wheat, Rice	...	TK(2.43)O(2.02)	341.15	2.43	24.28	...	Balua	427
गोरखपुर Gorakhpur (45)	...	गेहूं, चावल Wheat, Rice	...	W(4.86)O(12.14) TW(26.31)	78.10	1.62	10.93	...	Khajha	428
गोरखपुर Gorakhpur (47)	...	गेहूं, चावल Wheat, Rice	...	TK(43.30)TW(4.05)	82.15	5.67	9.71	...	Chahori	429
गोरखपुर Gorakhpur (50)	...	...	...	TW(2.02)TK(30.76)	18.21	8.90	19.43	...	Phulwaria	430
गोरखपुर Gorakhpur (46)	...	...	...	TK(4.86)	13.76	0.41	0.40	...	Padauli	431
गोरखपुर Gorakhpur (45)	...	गेहूं, चावल Wheat, Rice	...	TW(8.09)O(13.36)	20.64	4.05	13.76	...	Sonaura Khurd	432
गोरखपुर Gorakhpur (45)	...	गेहूं, चावल Wheat, Rice	...	TK(4.05) TW(14.16)	40.06	2.43	3.24	...	Dubaulia	433
गोरखपुर Gorakhpur (46)	...	गेहूं, चावल Wheat, Rice	...	TW(6.07)R(6.48)	7.69	3.64	0.81	...	Khairat	434
गोरखपुर Gorakhpur (46)	...	गेहूं, चावल Wheat, Rice	...	TK(5.67)	7.28	0.41	3.64	...	Bhuahi	435

1	2	3	4	5	6	7	8	9	10	11
436	चमट झुआ	67.18		गैर आबाद					Uninhabited	KR
437	दुमरिया	220.16	1,196(214)	P(1)	-(10+)	W,HP	-(10+)	-(10+)	-(10+)	KR
438	रामगढ़वा	27.92		गैर आबाद					Uninhabited	KR
439	सोनौरा बुजुर्ग	580.84	3,922(651)	P(1)M(1)	SMP(1)	W,HP	PO	रवि Sun	-(10+)	KR
440	गायघाट	263.45	219(41)	-(-5)	-(10+)	HP	-(10+)	-(5-10)	-(5-10)	KR,PR
441	कोनी	84.99	219(39)	-(-5)	-(10+)	HP	-(10+)	-(-5)	-(5-10)	KR,PR
442	बिशुनपुर	131.52	424(88)	P(1)	-(10+)	W,HP	-(10+)	-(-5)	-(5-10)	KR,PR
443	सोहास गाढ़ा	67.18		गैर आबाद					Uninhabited	KR
444	खरवार	48.16	276(43)	-(-5)	-(10+)	W,HP	-(10+)	-(5-10)	-(10+)	KR,PR
445	अहिरौली	106.84	672(102)	P(1) PUC(1)	-(10+)	W,HP	-(10+)	-(10+)	-(10+)	PR
446	मझगांव	56-25	312(54)	-(-5)	-(5-10)	W,HP	-(5-10)	-(5-10)	-(5-10)	PR
447	तालबेरहा	58.68		गैर आबाद					Uninhabited	KR
448	पोवा	91.06	591(105)	-(-5)	-(5-10)	W,HP	-(5-10)	-(5-10)	-(5-10)	PR
449	गौरया	44.52	318(52)	-(-5)	-(5-10	W,HP	-(5-10)	-(5-10)	-(5-10)	PR
450	कहरौली	146.10	855(133)	P(1)	-(5-10)	W,HP	-(5-10)	-(5-10)	-(5-10)	PR
451	छितही खुर्द	72.85	826(131)	-(-5)	-(5-10)	W,HP	-(5-10)	-(5-10)	-(5-10)	PR
452	बनकटा	229.05	888(146)	P(1)	-(5-10)	W,HP	-(5-10)	-(5-10)	-(5-10)	PR
453	सेमरा	32.78		गैर आबाद					Uninhabited	KR
454	सनगद	384.05	1,794(269)	P(1)	-(5-10)	W,HP	-(5-10)	-(5-10)	-(5-10)	KR
455	ताल महुलानी	181.71		गैर आबाद					Uninhabited	KR

12	13	14	15	16	17	18	19	20	2	1
गोरखपुर Gorakhpur (44)	...	...	...	R(1.22)	59.49	2.02	4.45	...	Chamat Bhuha	436
गोरखपुर Gorakhpur (46)	ED	गेहूं, चावल Wheat, Rice	...	R(40.47)TW(44.92)	113.73	8.09	12.95	...	Dumaria	437
गोरखपुर Gorakhpur (45)	...	...	...	...	24.28	...	3.64	...	Bamgarhwa	438
गोरखपुर Gorakhpur (44)	ED	गेहूं, चावल Wheat, Rice	...	TW(13.36)W(2.83) TK(16.19)O(11.73)	444.36	67.18	25.09	...	Sonaura Buzurg	439
गोरखपुर Gorakhpur (43)	...	गेहूं, चावल Wheat, Rice	...	TW(2.43)	209.22	17.00	34.80	...	Gayghat	440
गोरखपुर Gorakhpur (42)	...	गेहूं, चावल Wheat, Rice	...	...	78.92	2.43	3.64	...	Koni	441
गोरखपुर Gorakhpur (44)	...	गेहूं, चावल Wheat, Rice	...	TW(0·40)W(0.40)	127.48	2.43	0.81	...	Bishupur	442
गोरखपुर Gorakhpur (40)	...	...	...	...	64.75	0.41	2.02	...	Sohas Garha	443
गोरखपुर Gorakhpur (45)	...	गेहूं, चावल Wheht, Rice	...	W(0.41)O(1.21)	39.66	4.05	2.83	...	Kharwar	444
गोरखपुर Gorakhpur (54)	...	गेहूं, चावल Wheat, Rice	...	TW(10.52) TK(52.20)O(8.90)	19.83	8.57	6.82	...	Ahirauli	445
गोरखपुर Gorakhpur (54)	...	गेहूं, चावल Wheat, Rice	...	TK(24.68)	21.04	6.48	4.05	...	Majhgawan	446
गोरखपुर Gorakhpur (54)	...	...	...	TK(0.40)O(52.20)	3.24	2.43	0.41	..	Tal Berha	447
गोरखपुर Gorakhpur (54)	...	गेहूं, चावल Wheat, Rice	...	TK(19.83)O(27.11) TW(15.38)	19.02	4.05	5.67	..	Powa	448
गोरखपुर Gorakhpur (54)	...	गेहूं, चावल Wheat, Rice	...	TK(20.23)	17.00	4.05	3.24	..	Gauraiya	449
गोरखपुर Gorakhpur (54)	...	गेहूं, चावल Wheat, Rice	...	TK(72.04)	48.56	16.60	8.90	..	Kahrauli	450
गोरखपुर Gorakhpur (54)	...	गेहूं, चावल Wheat, Rice	...	TK(17.81)O(20.23)	23.48	7.28	4.05	...	Chhitahi Khurd	451
गोरखपुर Gorakhpur (54)	...	गेहूं, चावल Wheat, Rice	...	TK(57.87)O(99.15)	33.59	23.06	15.38	...	Bankata	452
गोरखपुर Gorakhpur (53)	...	...	...	...	24.69	4.45	3.64	...	Semra	453
गोरखपुर Gorakhpur (52)	...	गेहूं, चावल Wheat, Rice	...	O(50.58)	278.84	18.21	36.42	...	Sangad	454
गोरखपुर Gorakhpur (53)	...	...	...	...	135.14	16.60	31.97	...	Tal Mahulani	455

1	2	3	4	5	6	7	8	9	10	11
456	गेरुई बुजुर्ग	81.75	502(79)	-(-5)	-(5-10)	W,HP	-(5-10)	-(5-10)	-(5-10)	KR
457	गेरुई खुर्द	30.35	689(138)	P(1)	-(5-10)	W,HP	-(5-10)	-(5-10)	-(5-10)	KR
458	ककटही	214.48	413(56)	-(-5)	-(5-10)	W,HP	-(5-10)	-(5-10)	-(5-10)	KR
459	मीरहिरिया	209.23	1,061(185)	P(1)	-(5-10)	W,HP	-(5-10)	-(5-10)	-(5-10)	KR
460	मदरा	49.77			गैर आबाद				Uninhabited	KR
461	मुंसावर	330.24	1,604(242)	P(1),M(1)	-(5-10)	W,HP	-(5-10)	-(5-10)	-(5-10)	KR
462	बरईपार	79.73	1,370(248)	P(1)	-(-5)	W,HP	-(-5)	-(-5)	-(-5)	KR
463	ताखे सरुआ	350.87			गैर आबाद				Uninhabited	KR
464	घरभरिया	148,93	64(12)	-(-5)	-(5-10)	W,HP	-(5-10)	-(5-10)	-(5-10)	KR
465	गोपालपुर	225.01	1,217(207)	P(1)	-(-5)	W,HP	-(-5)	-(-5)	-(-5)	KR
466	पचमा	79.72	1,349(264)	P(1)	-(-5)	W,HP	-(-5)	-(-5)	-(-5)	KR
467	बहबोलिया	54.23	476(97)	-(-5)	-(5-10)	W,HP	-(-5)	-(-5)	-(5-10)	KR
468	खजुरगांव	284.91	2,475(432)	P(1),M(1)	-(-5)	W,HP	PO	-(-5)	-(-5)	KR
469	रिगौली	223.39	1,859(367)	P(1)	MCW(1) FPC(1)	W,HP	PO	मंगल,शनि Tue,Sat	-(5-10)	KR,PR
470	महदेवा	14.97	42(8)	-(-5)	-(-5)	W,HP	-(-5)	-(-5)	-(-5)	KR,PR
471	भगवानपुर	72.85	579(91)	-(-5)	-(-5)	W,HP	-(-5)	-(-5)	-(-5)	KR,PR
472	भैंसला	151.36	641(107)	-(-5)	-(-5)	W,HP	-(-5)	-(-5)	-(-5)	KR,PR
473	सैलदह	359 77	1,927(359)	P(1),O(1)	-(10+)	W,HP	-(-5)	मंगल Tue	-(-5)	KR,PR
474	झामर	205.59	1,091(195)	-(-5)	-(10+)	W,HP	-(-5)	-(-5)	-(-5)	KR
475	अगया	172.40	1,009(174)	-(-5)	-(10+)	W,HP	-(-5)	-(-5)	-(-5)	KR

12	13	14	15	16	17	18	19	20	2	1
गोरखपुर Gorakhpur (50)	...	गेहूं, चावल Wheat, Rice	...	O(4.45)W(0.41)	61.11	9.30	6,48	...	Gerue Buzurg	456
गोरखपुर Gorakhpur (53)	...	गेहूं, चावल Wheat, Rice	...	W(0.80)O(0.40)	16.60	8.50	4.05	...	Gerue Khurd	457
गोरखपुर Gorakhpur (53)	...	गेहूं, चावल Wheat, Rice	...	...	149.74	10.11	54.63	...	Kakatahi	458
गोरखपुर Gorakhpur (40)	...	गेहूं, चावल Wheat, Rice	...	O(37.23)	123.84	42.49	5.67	...	Mirhiriya	459
गोरखपुर Gorakhpur (51)	...	...	...	...	43.30	0.40	6.07	...	Madra	460
गोरखपुर Gorakhpur (50)	EAG	गेहूं, चावल Wheat, Rice	...	W(4.05)TW(24.28) TWE(20.24)O(4.45) TK(8.09)	235.93	10.53	22.67	...	Musabar	461
गोरखपुर Gorakhpur (48)	EAG	गेहूं, चावल Wheat, Rice	...	TWE(34.81)	31.57	6.07	7.28	...	Baraipar	462
गोरखपुर Gorakhpur (46)	...	...	...	...	16.60	3.24	331.03	...	Tal Sarua	463
गोरखपुर Gorakhpur (46)	...	गेहूं, चावल Wheat, Rice	...	W(9.71)O(2.43)	57.07	51.80	27.92	...	Gharbharia	464
गोरखपुर Gorakhpur (45)	...	गेहूं, चावल Wheat, Rice	...	W(2.42)O(7.69) TW(154.20)	25.09	12.95	22.66	...	Gopalpur	465
गोरखपुर Gorakhpur (40)	...	गेहूं, चावल Wheat, Rice	...	O(42.49)	30.76	2.02	4.45	...	Paehma	466
गोरखपुर Gorakhpur (39)	...	गेहूं, चावल Wheat, Rice	...	TW(10.12)O(7.28)	30.35	1.62	4.86	...	Bahbolia	467
गोरखपुर Gorakhpur (39)	EAG	गेहूं, चावल Wheat, Rice	...	TWE(138.41)	103.60	24.69	18.21	...	Khaurgaon	468
गोरखपुर Gorakhpur (40)	ED	गेहूं, चावल Wheat, Rice	...	TW(40.88)W(28.33) O(10.52)	101.58	6.88	35.20	...	Regauli	469
गोरखपुर Gorakhpur (38)	...	गेहूं, चावल Wheat, Rice	...	TW(6.88)W(0.40)	4.05	2.02	1.62	...	Mahdewa	470
गोरखपुर Gorakhpur (37)	EAG	गेहूं, चावल Wheat, Rice	...	TWE(31.56) W(16.60)	13.76	5.67	5.26	...	Bhagwanpur	471
गोरखपुर Gorakhpur (38)	ED	गेहूं, चावल Wheat, Rice	...	TW(12.55) W(21.44)O(23.47)	70.42	6.48	17.00	...	Bhainsala	472
गोरखपुर Gorakhpur (58)	ED	गेहूं, चावल Wheat, Rice	...	W(38.85)O(76.49) TW(62.32) TK(59.49)	66.37	21.04	35.21	...	Saildah	473
गोरखपुर Gorakhpur (58)	ED	गेहूं, चावल Wheat, Rice	...	TWE(58.68) W(11.33)O(55.85)	40.47	12.14	27.12	...	Jhamar	474
आनन्दनगर Anand Nagar (18)	...	गेहूं, चावल Wheat, Rice	...	TW(101.98)W(2.83) O(3.64)	45.33	2.43	16.19	...	Agaya	475

1	2	3	4	5	6	7	8	9	10	11
476	बड़हरा कन्हई	249.70	1,584(251)	O(1)	-(10+)	W,HP	-(-5)	-(-5)	-(-5)	KR,PR
477	मुड़िला	173.62	940(137)	P(1)	-(10+)	W,HP	-(10+)	-(-5)	-(-5)	KR,PR
478	बरगदवा रामसहाय	104.41	563(102)	-(-5)	-(10+)	W,HP	-(10+)	-(-5)	-(-5)	KR
479	हथौसा	17.81			गैर आबाद				Uninhabited	KR
480	मधुकरपुर महदेवा	322.94	1,477(255)	P(1)	-(-5)	W,HP	-(-5)	-(-5)	-(-5)	KR,PR
481	परसोहिया	52.61	285(56)	-(-5)	-(5-10)	W,HP	-(-5)	-(-5)	-(-5)	PR
482	सोहर बलिया खुर्द	200.73	672(119)	-(-5)	-(5-10)	W,HP	-(-5)	-(-5)	-(-5)	KR,PR
483	सोहर बलिया कलां	208.43	873(183)	M(1)	-(5-10)	W,HP	-(-5)	-(-5)	-(-5)	KR,PR
484	दर्जी चक	31.57	209(42)	-(-5)	-(5-10)	W,HP	-(-5)	-(-5)	-(-5)	KR,PR
485	कैथबलिया सर्वजीत	85.39	730(140)	-(-5)	-(10+)	W,HP	-(-5)	-(-5)	-(-5)	KR
486	सेमरामहराज	262.65	1,194(232)	P(1)M(1)	-(10+)	W,HP	PO	-(10+)	-(10+)	KR,PR
487	सिसवनिया बुजुर्ग	157.02	698(147)	-(-5)	-(10+)	W,T,TK	-(5-10)	-(5-10)	-(5-10)	KR
488	सिसवनिया खुर्द	129.91	541(97)	P(1)	-(10+)	W,T,TK	-(5-10)	-(5-10)	-(5-10)	KR
489	मनिकौरा	286.53	1,271(246)	P(1)	-(10+)	W,HP	-(-5)	-(-5)	-(-5)	PR
490	हरपुर	321.32	1,435(242)	P(1)	-(5-10)	W,HP	-(5-10)	-(-5)	-(-5)	KR,PR
491	लेहड़ा	153.38	522(91)	-(-5)	-(-5)	W,HP	-(5-10)	-(-5)	-(-5)	KR,PR
492	पिपरामौनी	139.62	1,009(182)	P(1)	-(5-10)	W,HP	-(5-10)	-(5-10)	-(5-10)	KR,PR
493	करमहवा बुजुर्ग	246.46	1,273(243)	P(1)	-10+)	W,HP,TK	-(-5)	-(-5)	-(-5)	KR
494	गोपालपुर	34.40	283(46)	-(5-10)	-(5-10)	W,HP	-(5-10)	-(5-10)	-(5-10)	KR
495	शाहपुर जंगल	176.44	693(148)	-(-5)	-(5-10)	W,HP	-(-5)	-(-5)	-(-5)	KR

VILLAGE DIRECTORY

AMENITIES AND LAND USE PHARENDA TAHSIL—I

12	13	14	15	16	17	18	19	20	2	1
आनन्दनगर Anand Nagar (16)	ED	गेहूं, चावल Wheat, Rice	...	W(15.38)O(37.23) TW(116.56)TK(21.44)	25.49	16.19	17.41	...	Bardhara Kanhai	476
आनन्दनगर Anand Nagar (14)	ED	गेहूं, चावल Wheat, Rice	...	W(7.69)TW(80.13) TK(10.52)O(0.81)	38.85	10.12	25.50	...	Murila	477
आनन्दनगर Anand Nagar (12)	ED	गेहूं, चावल Wheat, Rice	...	TW(42.09)W(6.07) TK(10.52)	25.49	5.67	14.57	...	Bargadwa Ramsahai	478
गोरखपुर Gorakhpur (50)	...	...	...	...	16.19	...	1.62	...	Hathausa	479
गोरखपुर Gorakhpur (54)	...	गेहूं, चावल Wheat, Rice	...	TW(153.38)O(10.92) W(19.43)	66.78	21.85	50.58	...	Madhukarpur Mahdewa	480
गोरखपुर Gorakhpur (56)	...	गेहूँ, चावल Wheat, Rice	...	TW(28.33) O(1.62)TK(1.21)	12.14	2.43	6.88	...	Parsohiya	481
गोरखपुर Gorakhpur (57)	...	गेहूँ, चावल Wheat, Rice	...	W(20.64)TK(27.52) TW(65.16)	67.18	6.47	13.76	...	Soharwalia Khurd	482
गोरखपुर Gorakhpur (57)	...	गेहूँ, चावल Wheat, Rice	...	W(6.07)O(31.57) TW(71.23)	74.06	12.14	13.35	...	Soharwalia Kalan	483
गोरखपुर Gorakhpur (58)	...	गेहूँ, चावल Wheat, Rice	...	TK(2.43) TW(12.55)	12.55	1.21	2.83	...	Darzi Chak	484
गोरखपुर Gorakhpur (62)	...	गेहूँ, चावल Wheat, Rice	...	W(1.62)TW(29.95) O(10.92)	36.02	4.45	2.43	...	KaithwaliaSarabjit	485
गोरखपुर Gorakhpur (58)	...	गेहूँ, चावल Wheat, Rice	...	TW(48.56)W(13.35) TK(74.87)	96.72	5.27	23.88	...	Semramahraj	486
गोरखपुर Gorakhpur (60)	...	गेहूँ, चावल Wheat, Rice	...	TW(4.86)W(18.21) TK(39.25)O(27.52)	50.99	4.05	12.14	...	Siswania Buzurg	487
गोरखपुर Gorakhpur (60)	...	गेहूँ, चावल Wheat, Rice	...	TW(10.12)W(3.64) O(44.92)	55.85	3.24	12.14	...	Siswania Khurd	488
गोरखपुर Gorakhpur (54)	...	गेहूँ, चावल Wheat, Rice	...	TW(120.20)W(4.05) TK(32.77)O(17.40)	72.85	17.00	22.26	...	Manikaura	489
गोरखपुर Gorakhpur (50)	EAG	गेहूँ, चावल Wheat, Rice	...	TW(45.33)W(0.40) TK(144.07)O(24.28)	68.39	8.50	30.35	...	Harpur	490
गोरखपुर Gorakhpur (52)	...	गेहूँ, चावल Wheat, Rice	...	TW(61.11)W(6.07) O(27.11)	43.71	6.48	8.90	...	Lehra	491
गोरखपुर Gorakhpur (51)	...	गेहूँ, चावल Wheat, Rice	...	TW(85.80)W(1.21) O(10.52)	19.43	6.06	16.60	...	Pipara Mauni	492
गोरखपुर Gorakhpur (65)	...	गेहूँ, चावल Wheat, Rice	...	TW(61.92)W(8.09) O(23.87)	135.17	5.27	12.14	...	Karmahwa Buzurg	493
गोरखपुर Gorakhpur (62)	...	गेहूँ, चावल Wheat, Rice	...	TW(14.16)W(1.22) O(0.41)	15.78	0.81	2.02	...	Gopalpur	494
गोरखपुर Gorakhpur (61)	...	गेहूँ, चावल Wheat, Rice	...	TW(21.44)W(27.92) TK(10.92)O(4.45)	89.44	5.67	16.60	...	Shahpur Jungle	495

1	2	3	4	5	6	7	8	9	10	11
496	महुअवा सर्वजीत	140.43	353(71)	-(-5)	-(5-10)	W,HP	-(5-10)	-(5-10)	-(5-10)	KR
497	फरेन्दा सर्वजीत	174.02	493(78)	P(1)	-(5-10)	W,HP	-(-5)	-(-5)	-(-5)	KR
498	भगवानपुर	118.98	415(66)	P(1)	-(-5)	W,HP	-(-5)	-(-5)	-(-5)	KR
499	ताल्ही	232.29	1,106(202)	P(1)	-(5-10)	W,HP	-(5-10)	-(5-10)	-(5-10)	KR
500	जलालगढ़	298.67	298(42)	-(5-10)	-(5-10)	W,HP	-(5-10)	-(5-10)	-(5-10)	KR
501	हरैया	186.56	471(91)	-(-5)	-(-5)	W,HP	-(-5)	-(-5)	-(-5)	KR
502	सिहपुर अयोध्या	135.57	704(134)	P(1)	-(10+)	W,HP	-(10+)	-(-5)	-(-5)	KR,PR
503	बरगदवा	77.30	391(76)	P(1)	-(5-10)	W,HP	PO	-(5-10)	-(5-10)	KR
504	पिपरा खल्ली	188.59	1,057(205)	H(1)	-(10+)	W,HP	-(10+)	-(10+)	-(10+)	KR,PR
505	घनुआडीह	62.32	418(64)	-(10+)	-(10+)	W,HP	-(10+)	-(10+)	-(10+)	KR,PR
506	परसा खुर्द	231.49	840(176)	P(1)	-(10+)	W,HP,TK	-(10+)	-(10+)	-(-5)	KR
507	बैकुन्ठपुर	150.15	636(125)	-(-5)	-(-5)	W,HP	-(-5)	-(-5)	-(-5)	KR
508	लेजार महदेवा	449.62	3,056(571)	P(1)	-(5-10)	W,HP	PO	-(-5)	-(-5)	KR
509	रतनपुर उर्फ भरथीपुर	53.42	226(36)	-(-5)	-(5-10)	W,HP	-(-5)	-(-5)	-(-5)	KR,PR
510	परसाबेनी	195.87	1,537(274)	P(1)	-(5-10)	W,HP	-(-5)	-(-5)	-(-5)	KR,PR
511	बाजारडीह	133.96	842(146)	-(-5)	-(-5)	W,T	-(-5)	-(-5)	-(-5)	PR
512	पकड़डीहा राजा	16.19	112(19)	-(-5)	-(-5)	W,T	-(-5)	-(-5)	-(-5)	PR
513	बनकटा	73.66	363(62)	-(-5)	-(-5)	W,T	PO	-(-5)	-(-5)	PR
514	बनकटी	150.15	1,176(207)	P(1)	-(-5)	W,T	-(-5)	-(-5)	-(-5)	PR
515	सेखुई	191.41	1,108(190)	P(1)	-(-5)	W,HP	-(-5)	-(-5)	-(-5)	KR

VILLAGE DIRECTORY

AMENITIES AND LAND USB — PHARENDA TAHSIL—1

12	13	14	15	16	17	18	19	20	2	1
गोरखपुर Gorakhpur (60)	ED	गेहूँ, चावल Wheat, Rice	...	TW(20.24)O(7.69) TK(12.14)	89.44	3.64	7.28	...	MahuawaSarabjit	496
गोरखपुर Gorakhpur (59)	...	गेहूँ, चावल Wheat, Rice	22.66	TW(42.49) TK(3.24)W(18.21)	66.37	14.57	6.48	...	Pharenda Sarabjit	497
गोरखपुर Gorakhpur (58)	...	गेहूँ, चावल Wheat, Rice	7.28	TW(32.38)W(4.05) TK(6.07)O(3.24)	32.38	24.28	9.30	...	Bhagwanpur	498
गोरखपुर Gorakhpur (58)	...	गेहूँ, चावल Wheat, Rice	...	TW(74.06) W(17.00)TK(34.40)	87.01	10.11	9.71	...	Talhi	499
गोरखपुर Gorakhpur (57)	...	गेहूँ, चावल Wheat, Rice	16.19	TW(8.91)W(22.66) TK(1.22)	215.69	17.81	16.19	...	Jalal Garh	500
गोरखपुर Gorakhpur (55)	...	गेहूँ, चावल Wheat. Rice	...	TW(18.62)W(17.40) TK(12.54)	111.70	21.04	5.26	...	Haraiya	501
गोरखपुर Gorakhpur (57)	EO	गेहूँ, चावल Wheat, Rice	...	TW(46.14)W(7.28) O(13.35)	50.99	7.69	10.12	...	Singhpur Ayodhya	502
गोरखपुर Gorakhpur (56)	...	गेहूँ, चावल Wheat, Rice	...	TW(23.47)W(1.62) TK(12.14)	28.74	5.66	5.67	...	Bargadwa	503
गोरखपुर Gorakhpur (37)	EO	गेहूँ, चावल Wheat, Rice	...	TW(42.90)W(26.70) TK(59.09)	32.38	11.33	16.19	...	Piparakhalli	504
गोरखपुर Gorakhpur (57)	...	गेहूँ, चावल Wheat, Rice	...	TW(20.64)W(2.02) TK(16.18)O(1.62)	13.76	3.24	4.86	...	Dhunwa Dih	505
आनन्दनगर Anand Nagar(12)	EAG	गेहूँ, चावल Wheat, Rice	...	TW(65.16)W(7.28) TK(31.57)O(10.12) TWE(14.58)	65.96	20.22	16.60	...	Paras Khurd	506
आनन्दनगर Anand Nagar(10)	...	गेहूँ, चावल Wheat, Rice	...	TW(100·78)	29.14	8.09	12.14	...	Baikunthpur	507
आनन्दनगर Anand Nagar (8)	ED	गेहूँ, चावल Wheat, Rice	...	TW(276.00) W(20.23)TK(53.02)	46.54	34.81	19.02	...	Lejarmahdewa	508
आनन्दनगर Anand Nagar (6)	...	गेहूँ, चावल Wheat, Rice	...	TW(20.64)W(1.22) TK(9.30)O(4.45)	5.67	6.07	6.07	...	Ratanpur urf Bharthipur	509
आनन्दनगर Anand Nagar (7)	...	गेहूँ, चावल Wheat, Rice	...	TW(51.80)W(37.64) TK(62.72)	12.55	10.12	21.04	...	Parsa Beni	510
आनन्दनगर Anand Nagar (14)	...	गेहूँ, चावल Wheat, Rice	...	TW(38.85)W(34.81) O(26.31)	16,60	2.83	14.56	...	Bazar Dih	511
आनन्दनगर Anand Nagar (15)	...	गेहूँ, चावल Wheat, Rice	...	TW(4.45)W(2 43) O(0.40)	6.07	0.41	2.43	...	Pakar Diha Raja	512
आनन्दनगर Anand Nagar (13)	...	गेहूँ, चावल Wheat, Rice	...	TW(22.66)W(17.41) O(3.64)	13.36	4.45	12.14	...	Bankata	513
आनन्दनगर Anand Nagar (12)	...	गेहूँ, चावल Wheat Rice	...	TW(74.06)W(32.79) O 15.38)	4.05	4.05	19.82	...	Bankati	514
आनन्दनगर Anand Nagar (13)EA		गेहूँ, चावल Wheat, Rice	...	TW(23.06)O(30.35) TWE(52 61)W(48.56)	12.95	6.88	17.00	...	Sekhuie	515

ग्राम निर्देशिका

1—फरेन्दा तहसील

जन सुविधाएँ एवं भूमि उपयोग

1	2	3	4	5	6	7	8	9	10	11
516	ओडवलिया	81.34	407(68)	-(-5)	-(5-10)	W,HP	-(-5)	-(-5)	-(-5)	KR,PR
517	पोखर भिन्डा	268.32	1,455(275)	P(1)	-(5-10)	W,HP	PO	-(5-10)	-(5-10)	KR
518	चौतरवा	146.50	892(179)	-(-5)	MCW(1)	W,HP	-(5-10)	शुक्र Fri	-(-5)	PR
519	परसिया खुर्द	117.77	649(124)	P(1)	-(5-10)	W,HP	-(5-10)	-(-5)	-(-5)	PR
520	सेमरहनी	236.34	1,304(218)	-(5-10)	-(10+)	W,HP	-(10+)	-(-5)	-(-5)	KR
521	बढ़या	70.42	398(79)	-(5-10)	-(10+)	W,HP	-(10+)	सोम गुरु Mon,Thu	-(-5)	KR
522	हरमन्दिल खुर्द	71.63	555(99)	-(10+)	-(10+)	W,HP	-(10+)	सोम गुरु Mon,Fhu	-(-5)	KR
523	भगवत नगर परसिया	379.20	1,914(361)	P(1)	-(-5)	W,HP	-(-5)	-(-5)	-(-5)	KR,PR
524	उदितपुर	432.22	2,855(506)	P(2)H(1) PUC(1)	-(-5)	W,HP	-(-5)	शनि Sat	-(-5)	PR
525	फरेन्दा बुजुर्ग	282.08	2,017(359)	P(3)H(1) M(1)	-(5-10)	W,HP	-(-5)	सोम Mon	-(5-10)	PR
526	निरनाम	423.71	3,266(541)	P(1)	-(5-10)	W,HP	-(-5)	-(-5)	-(-5)	KR
527	लेदवा	8,90	39(7)	-(-5)	-(5-10)	W,HP	-(5-10)	-(-5)	-(-5)	KR
528	गनेशपुर	170.37	1,064(185)	P(1)	-(-5)	W,HP	-(-5)	-(-5)	-(-5)	PR
529	महदेवा बुजुर्ग	118.58	1,229(194)	P(1)	-(-5)	W,HP	PO	-(-5)	-(-5)	PR
530	फरेन्दा खुर्द	187.78	2,232(403)	P(3)H(1) M(1)PC(1)	PHC(1) D(1)	W,HP	PO	-(-5)	BS,RS	PR
531	जमुहरा खुर्द	43.71	396(76)	-(-5)	-(-5)	W,HP	-(-5)	-(-5)	-(-5)	KR
532	डड़वार बुजुर्ग	149.74	746(122)	-(-5)	-(-5)	W,HP	-(-5)	-(-5)	-(-5)	KR
533	डड़वार खुर्द	94.70	1,327(241)	P(1)	-(-5)	W,HP	PO	-(-5)	-(-5)	KR,PR
534	रतनपुर खुर्द	32.78	493(83)	-(-5)	-(-5)	W,HP	-(-5)	-(-5)	-(-5)	KR
535	सिंधवार	69.21	348(55)	-(-5)	-(-5)	W,HP	-(-5)	-(-5)	-(-5)	KR,PR

12	13	14	15	16	17	18	19	20	2	1
आनन्द नगर Anand Nagar (7)	...	गेहूं, चावल Wheat, Rice		...TW(27.52)W(24.69) O(5.66)TK(10.52)	4.05	3.24	5.66	...	Urwalia	516
गोरखपुर Gorakhpur(50)	EAG	गेहूं, चावल Wheat, Rice		... TWE(121.41) O(29.14)W(38.85)	44.92	11.74	22.26	...	Pokhar Bhinda	517
गोरखपुर Gorakhpur (58)	...	गेहूं, चावल Wheat, Rice		...TW(47.75)W(30.76) O(14.17)	41.28	8.90	3.64	...	Chautarwa	518
गोरखपुर Gorakhpur (57)	...	गेहूं, चावल Wheat, Rice		...TW(19.83)W(14.57) O(45.73)	25.09	2.83	9.72	...	Parsia Khurd	519
आनन्द नगर Anad Nagar (12)	ED	गेहूं, चावल Wheat, Rice		...TW(70.82)W(31.17) TK(50.59)	50.99	7.28	25.49	...	Semarhani	520
आनन्द नगर Anand Nagar(11)	...	गेहूं, चावल Wheat, Rice		...TW(40.87)TK(4.05) W(1.21)	4.05	6.88	13.36	...	Barhya	521
आनन्द नगर Anand Nagar(10)	ED	गेहूं, चावल Wheat, Rice		...TW(48.56)TK(2.03)	14.16	2.43	4.45	...	Harmandil Khurd	522
आनन्द नगर Anand Nagar (12)	...	गेहूं, चावल Wheat, Rice		... TW(219.34) TK(80.93)	34.00	6.48	38.45	...	Bhagawat Nagar Parsia	523
आनन्द नगर Anand Nagar(9)	ED	गेहूं, चावल Wheat, Rice		... TW(183.73) W(74.85)TK(19.43)	84.99	10.13	59.09	...	Uditpur	524
आनन्द नगर Anand Nagar(7)	ED	गेहूं, चावल Wheat, Rice		..TW(60.70)W(72.85) O(72.04)	29.14	17.00	30.35	...	Pharenda Buzurg	525
आनन्द नगर Anand Nagar (6)	...	गेहूँ, चावल Wheat, Rice	2.43	TW(166.73) TK(20.23)W(52.20) O(26.71)	97.13	24.28	34.00	...	Nirname	526
आनन्द नगर Anand Nagar (3)	...	गेहूं, चावल Wheat, Rice	...	TW(7.69)	0.40	...	0.81	...	Ledwa	527
आनन्द नगर Anand Nagar (2)	...	गेहूं, चावल Wheat, Rice		.. W(19.83)TW(40.47) O(39.25)TK(0.81)	36.42	7.28	26.31	...	Ganeshpur	528
आनन्द नगर Anand Nagar (1)	...	गेहूं, चावल Wheat, Rice		... TW(83.77)W(5.67) TK(0.40)	10.52	4.86	13.36	...	Mahadewa Buzurg	529
आनन्द नगर Anand Nagar (1)	...	गेहूं, चावल Wheat, Rice		...TW(43.30)W(22.26) O(58.28)TK(8.09)	10.93	10.93	33.99	...	Pharenda Khurd	530
आनन्द नगर Anand Nagar (3)	EAG	गेहूं, चावल Wheat, Rice		... W(1.21)TW(16.19) TWE(4.86)O(1.62)	9.71	6.07	4.05	...	Jamuhra Khurd	531
आनन्द नगर Anand Nagar (4)	EAG	गेहूं, चावल Wheat, Rice		...TWE(40.47)O(8.50) W(10.12)TW(55.04)	12.95	10.11	12.55	...	Darwar Buzurg	532
आनन्द नगर Anand Nagar(2)	ED	गेहूं, चावल Wheat, Rice	...	TK(40.47)	29.14	10.52	14.57	...	Darwar Khurd	533
आनन्द नगर Anand Nagar(1)	ED	गेहूं, चावल Wheat, Rice	...	TW(0.23)	6.07	3.24	3.24	...	Ratanpur Khurd	534
आनन्द नगर Anand Nagar (2)	EAG	गेहूं, चावल Wheat, Rice	...	TWE(32.79)	24.28	6.07	6.07	...	Sidhwar	535

ग्राम निर्देशिका

1—फरेन्दा तहसील

वन सुविधाएँ एवं भूमि उपयोग

1	2	3	4	5	6	7	8	9	10	11
536	पचरूखी	459.33	1,623(271)	P(1)	-(-5)	W,HP	-(-5)	-(-5)	-(-5)	PR
537	सिंधवारी	378.80	2,996(506)	-(-5)	-(-5)	W,T	-(-5)	-(-5)	-(-5)	PR
538	मथुरा नगर	419.27	3,839(656)	P(2)	-(-5)	W,HP	PO	-(-5)	-(-5)	PR
539	ठाकुर नगर	368.28	3,335(547)	P(1)H(1) PUC(1)	-(-5)	W,HP	PO	-(-5)	-(-5)	KR,PR
540	छितही बुजुर्ग	304.74	1,992(314)	P(1)	-(-5)	W,HP	-(-5)	-(-5)	-)-5)	KR
541	परसा महन्थ	126.27	786(119)	-(-5)	-(-5)	W,T	-(-5)	-(-5)	-(-5)	PR
542	कम्हरिया खुर्द	207,21	1,189(185)	P(1)	-(-5)	W,HP	-(-5)	-(-5)	-(-5)	KR,PR
543	बड़हरा देवी चरन	125.46	838(134)	-(-5)	-(-5)	W,HP	-(-5)	-(-5)	-(-5)	KR
544	पिपरा बिसम्भरपुर	196.68	1,229(230)	P(1)	-(-5)	W,HP	-(-5)	-(-5)	-(-5)	PR
545	जंगल जोगिया बारी	157.83	714(120)	P(1)	-(-5)	W,HP	-(-5)	-(-5)	-(-5)	KR
546	अलहदिया महदेवा	102.38	928(160)	-(-5)	-(-5)	W,HP	-(-5)	-(-5)	-(-5)	KR
547	गोपालपुर	131.12	1,189(205)	P(1)	-(-5)	W,HP	PO	-(-5)	-(-5)	PR
548	सेमरा डाड़ी	53.02	410(71)	-(-5)	-(-5)	W,HP	-(-5)	-(-5)	-(-5)	KR
549	पिपरा	219.34	1,510(282)	-(-5)	-(10+)	W,HP TW,TK	-(-5)	-(-5)	-(-5)	KR
550	महुअवा उर्फ महुई	218.53	1,468(268)	-(-5)	-(10+)	W,HP TW,TK	-(-5)	-(-5)	-(-5)	KR
551	पण्डितपुर	156.22	179(32)	-(-5)	-(-5)	W,HP	-(-5)	-(-5)	-(-5)	KR
552	भैंसहिया	288.96	654(110)	-(-5)	-(-5)	W,HP	-(-5)	-(-5)	-(-5)	PR
553	बहावुरगढ़	63.53	129(26)	-(-5)	-(-5)	W,HP	-(-5)	-(-5)	-(-5)	PR
554	गढ	123.43	700(132)	-(-5)	-(-5)	W,HP	-(-5)	-(-5)	-(-5)	KR,PR
555	मुजहना	97.13	224(37)	-(-5)	-(-5)	W,HP	-(-5)	-(-5)	-(-5)	PR

VILLAGE DIRECTORY

AMENITIES AND LAND USE

PHARENDA TAHSIL—I

12	13	14	15	16	17	18	19	20	2	1
गोरखपुर Gorakhpur (56)	...	गेहूँ, चावल Wheat, Rice	...	W(17.40)TW(4.86) TK(77.30)O(161.07)	43.70	112.51	42.49	...	Pach Rukhi	536
आनन्द नगर Anand Nagar (6)	EAG	गेहूँ, चावल Wheat, Rice	...	TWE(189.79)	107.65	19.84	61.52	...	Sidhwari	537
आनन्द नगर Anand Nagar(1)	ED	गेहूँ, चावल Wheat, Rice	...	TW(231.08) W(26.32)TK(28.74)	61.91	31.97	39.25	...	Mathura Nagar	538
गोरखपुर Gorakhpur(39)	EAG	गेहूँ, चावल Wheat, Rice	...	TWE(222.57) W(93.89)TK(14.98)	3.64	13.77	19.43	...	Thakur Nagar	539
गोरखपुर Gorakhpur (48)	...	गेहूँ, चावल Wheat, Rice	...	TW(14.97)W(53.02) O(112.51)	48.16	61.51	14.57	...	Chhitahi Buzurg	540
आनन्द नगर Anand Nagar (3)	...	गेहूँ, चावल Wheat, Rice	...	TW(39.66)W(36.42) O(25.09)	7.69	5.27	12.14	...	Parsa Mahanth	541
आनन्द नगर Anand Nagar (3)	...	गेहूँ, चावल Wheat, Rice	...	TW(40.88)W(45.33) TK(59.90)	33.58	10.52	17.00	...	Kamhariya Khurd	542
गोरखपुर Gorakhpur (48)	...	गेहूँ, चावल Wheat, Rice	...	W(65.16)TW(27.11) O(3.24)	14.97	6.48	8.50	...	Barahara Devi Charan	543
गोरखपुर Gorakhpur (48)	EA	गेहूँ, चावल Wheat, Rice	...	TWE(16.60) TK(9.30)O(2.02) TK(108.86)	20.23	13.55	26.32	...	Pipra Bisham-bhar pur	544
गोरखपुर Gorakhpur (48)	EA	गेहूँ, चावल Wheat, Rice	2.02	TWE(44.52) TW(14.57)O(14.16) TK(8.09)	46.14	18.21	10.12	...	Jangale Jogia Bari	545
गोरखपुर Gorakhpur (48)	...	गेहूँ, चावल Wheat, Rice	...	TW(22.66)O(10.52) TK(40.07)	15.78	3.64	9.71	...	Alahdeia Mahdewa	546
गोरखपुर Gorakhpur(48)	EAG	गेहूँ, चावल Wheat, Rice	...	TWE(13.35) TK(73.26)O(0.40)	27.92	2.43	13.76	...	Gopalpur	547
गोरखपुर Gorakhpur (43)	...	गेहूँ, चावल Wheat, Rice	...	TW(25.90)W(0.81) O(0.81)	17.40	2.43	5.67	...	Semara Dari	548
गोरखपुर Gorakhpur (44)	...	गेहूँ, चावल Wheat, Rice	...	TW(36.83)W(79.72) O(32.78)	50.18	7.69	12.14	...	Pipara	549
गोरखपुर Gorakhpur(54)	EAG	गेहूँ, चावल Wheat, Rice	...	TWE(48.56) W(44.92)O(65 56)	32.38	14.97	12.14	...	Mahuawa urf Mahuri	550
गोरखपुर Corakhpur(48)	...	गेहूँ, चावल Wheat, Rice	...	TW(24.28)W(18.21) TK(22.26)O(26.31)	55.04	6.07	4.05	...	Panditpur	551
गोरखपुर Gorakhpur(48)	...	गेहूँ, चावल Wheat, Rice	8.50	W(59.09)TW(17.00)	132.34	44.92	27.11	...	Bhainsahia	552
गोरखपुर Gorakhpur(46)	...	गेहूँ, चावल Wheat, Rice	...	TW(13.35)TK(8.90)	40.06	0.41	0.81	...	Bahadur Garh	553
गोरखपुर Gorakhpur(47)	...	गेहूँ, चावल Wheat, Rice	...	TW(62.73) TK(36.42)	10.12	8.09	6.07	...	Garh	554
गोरखपुर Gorakhpur(47)	...	गेहूँ, चावल Wheat, Rice	...	TW(72.85)TK(6.07)	12.14	2.43	3.64	...	Mujahna	555

ग्राम निर्देशिका

1--फरेन्दा तहसील

जन सुविधाएं एवं भूमि उपयोग

1	2	3	4	5	6	7	8	9	10	11
556	खजुरिया	135.57	1,112(210)	P(3)M(2)	-(10+)	W,T	-(5-10)	-(5-10)	-(5-10)	KR,PR
557	महदेवा	157.83	690(138)	P(1)	-(5-10)	W,T	-(5-10)	गुरू Thu	-(5-10)	KR,PR
558	सोनबरसा	152.17	716(120)	P(1)	-(5-10)	W,HP	-(5-10)	-(5-)	-(5-10)	PR
559	झुनुवा	131.93	818(133)	P(1)	-(5-10)	W,HP	-(5-10)	-(-5)	-(-5)	PR
560	रुनुवा	105.63	636(104)	H(1)M(1)	-(5-10)	W,HP	-(5-10)	-(-5)	-(-5)	PR
561	गोपालपुर	117.37	548(88)	-(-5)	-(5-10)	W,T	-(5-10)	-(5-10)	-(5-10)	KR;PR
562	गोबिन्दपुर	112.91	566(106)	P(1)	-(5-10)	W,HP	-(5-10)	-(-5)	-(-5)	KR,PR
563	रामनगर	399.84	2,744(467)	P(1)	-(-5)	W,HP	PO	बुध,रवि Wed,Sun	-(-5)	KR,PR
564	देउरवा	51.80	88(15)	-(-5)	-(5-10)	W,HP	-(5-10)	-(51-0)	-(5-10)	KR
565	करहिया	71.63	243(37)	-(-5)	-(5-10)	W,HP	-(5-10)	रवि Sun	-(5-10)	PR
566	परसिया बुजुर्ग	218.94	1,242(204)	P(1)	-(5-10)	W,HP	-(5-10)	-(5-10)	-(5-10)	KR
567	विशुनपुर	94.30	593(107)	-(-5)	-(5-10)	W,HP	-(5-10)	-(-5)	-(-5)	KR,PR
568	पिपरा बारी	121.81	742(132)	-(-5)	-(5-10)	W,HP	-(5-10)	-(5-10)	-(5-10)	KR
569	रमवापुर	174.02	929(174)	-(-5)	-(5-10)	W,HP	-(5-10)	-(-5)	-(-5)	KR,PR
570	गोपालपुर उर्फ हरनामपुर	354.11	2,493(424)	P(1)	-(10+)	W,HP,T	-(5-10)	-(5-10)	-(5-10)	KR,PR
571	इन्दरपुर	445.17	3,628(668)	P(1) PUC(1)	H(1)	W,HP	PO	सोम,शनि Mon,Sat	-(5-10)	PR
572	माधोपुर	333.88	1,609(276)	P(1)	-(5-10)	W,HP	PO	-(5-10)	-(-5)	KR
573	मधवापुर	121.81	776(157)	P(1)	-(5-10)	W,HP	-(5-10)	-(5-10)	-(5-10)	KR,PR
574	परसा	84.18	380(68)	-(-5)	-(5-10)	W,HP	-(5-10)	-(-5)	-(-5)	KR,PR
575	बरात गाड़ा	430.59	3,835(722)	P(2)	-(10+)	W,HP	PO	गुरू Thu	-(10+)	KR,PR

VILLAGE DIRECTORY

AMENITIES AND LAND USE — PHARENDA TAHSIL—I

12	13	14	15	16	17	18	19	20	2	1
गोरखपुर Gorakhpur(60)	...	गेहूं, चावल Wheat, Rice	...	TW(21.85)W(7.69) TWE(38.04)O(1.62)	53.02	2.02	11.33	...	Khajuria	556
गोरखपुर Gorakhpur(59)	EA	गेहूं, चावल Wheat, Rice	...	TWE(22.66)O(15.38) TW(20.23)W(20.23)	59.09	6.48	13.76	...	Mahadewa	557
गोरखपुर Gorakhpur(58)	...	गेहूं, चावल Wheat, Rice	...	TW(31.57)W(13.35) O(33.19)	59.90	2.83	11.33	...	Sonbarsa	558
गोरखपुर Gorakhpur(60)	EA	गेहूं, चावल Wheat, Rice	...	TWE(6.48)O(33.58) TW(6.48)W(25.90)	45.73	3.24	10.52	...	Jhunuwa	559
गोरखपुर Gorakhpur(57)	EAG	गेहूं, चावल Wheat, Rice	...	TWE(63.13)O(1.21) TW(7.69)W(2.83)	18.22	2.43	10.12	...	Runuwa	560
गोरखपुर Gorakhpur(47)	...	गेहूं, चावल Wheat, Rice	...	TW(40.88)W(12.55) O(9.30)	45.33	4.05	5.26	...	Gopalpur	561
गोरखपुर Gorakhpur(48)	...	गेहूं, चावल Wheat, Rice	...	TW(2.02)W(21.44) O(29.95)	45.74	1.21	12.55	...	Govindpur	562
गोरखपुर Gorakhpur(47)	...	गेहूं, चावल Wheat, Rice	12.14	TW(231.48)O(4.05)	98.52	35.20	38.45	...	Ramnagar	563
गोरखपुर Gorakhpur(53)	...	गेहूँ, चावल Wheat, Rice	...	W(11.33)O(12.55) TW(1.21)	21.04	1.62	4.05	...	Deurwa	564
गोरखपुर Gorakhpur(48)	...	गेहूँ, चावल Wheat, Rice	...	TW(22.26)O(11.74)	24.68	6.88	6.07	...	Karahiya	565
गोरखपुर Gorakhpur(51)	...	गेहूँ, चावल Wheat, Rice	...	TW(124.24) W(19.83)O(17.40)	30.35	10.12	17.00	...	Parsia Buzurg	566
गोरखपुर Gorakhpur(59)	...	गेहूँ, चावल Wheat, Rice	...	TW(50.18)W(5.67) O(13.76)	16.19	2.02	6.48	...	Bishunpur	567
गोरखपुर Gorakhpur(55)	...	गेहूँ, चावल Wheat, Rice	...	TW(28.33)O(17.00) W(18.21)	36.83	10.92	10.52	...	Pipra Bari	568
गोरखपुर Gorakhpur(52)	EAG	गेहूँ, चावल Wheat, Rice	...	TWE(57.48) W(48.16)O(16.18)	31.56	12.14	8.50	...	Ramwapur	569
गोरखपुर Gorakhpur(46)	...	गेहूँ, चावल Wheat, Rice	...	W(63.13)TW(76.08) O(21.04)TK(59.09)	79.73	52.61	2.43	...	Gopalpur urf Harnampur	570
गोरखपुर Gorakhpur(40)	EA	गेहूँ, चावल Wheat, Rice	...	TWE(124.24) TW(69.61)O(3.24) W(186.56)	10.92	10.52	40.08	...	Inderpur	571
गोरखपुर Gorakhpur(40)	EA	गेहूं, चावल Wheat, Rice	18.62	TWE(53.42)O(6.88) TW(45.73)W(127.48)	40.07	24.68	17.00	...	Madhopur	572
गोरखपुर Gorakhpur(58)	...	गेहूँ, चावल Wheat, Rice	...	TW(42.09)O(10.11) W(30.35)	28.74	2.43	8.09	...	Madhwapur	573
गोरखपुर Gorakhpur(59)	...	गेहूं, चावल Wheat, Rice	...	TW(39.68)O(11.32)	24.68	3.24	5.26	...	Parsa	574
गोरखपुर Gorakhpur(60)	...	गेहूँ, चावल Wheat, Rice	21.85	O(73.25)W(54.63) W(131.93)	94.69	15.38	38.86	...	Barat Gara	575

1	2	3	4	5	6	7	8	9	10	11
576	झावा कोट	345.61	758(132)	P(1)	-(10+)	W,HP	-(10+)	-(10+)	-(10+)	KR,PR
577	वरगदही	401.06	2,384(403)	P(1)M(1) PUC(1)	-(-5)	W,HP	-(-5)	शनि Sat	-(-5)	PR
578	चौरी	178.88	1,135(204)	P(1)	-(5-10)	W,HP	-(5-10)	-(-5)	-(-5)	KR,PR
579	मछली गाँव	424.94	2,582(439)	P(1)H(1)	D(1)	W,HP	PO	मंगल Tue	-(-5)	PR
580	करीम नगर	323.36	1,871(329)	P(1)M(1)	-(5-10)	W,HP	PO	गुरु Thu	-(5-10)	KR,PR
581	सरपतहा	425.74	2,691(464)	P(1)	-(-5)	W.HP	-(-5)	-(-5)	-(-5)	PR
582	लक्ष्मीपुर	382.04	1,866(286)	-(-5)	-(5-10)	W,HP	-(5-10)	रवि Sun	-(5-10)	KR,PR
583	अलीगढ़	322.55	1,558(274)	P(1)	-(5-10)	W,HP	-(5-10)	-(-5)	-(5-10)	KR,PR
584	मोहम्मदपु उर्फ हरगाँव	326.19	1,806(338)	P(1)	-(5-10)	W,HP	FO	-(5-10)	-(5-10)	KR,PR
585	चान्दीपुर	338.73	665(117)	-(5-10)	-(5-10)	W,HP	-(5-10)	-(5-10)	-(5-10)	KR,PR
586	भौराबरी	91.86	2,116(362)	P(1)	-(-5)	W,HP	PO	गुरु Thu	-(-5)	PR
587	मुहम्मदपुर उर्फ जंगल वमन	519.23	2,894(465)	M(1)	-(5-10)	W,HP	-(-5)	मंगल Tue	-(5-10)	PR
588	मोहनांम	228.25	1,789(300)	P(1)	RP(1)	W,HP	-(5-10)	रवि Sun	-(5-10)	KR,PR
589	सूरस	392.56	2,300(384)	P(1)	-(-5)	W,HP	PO	गुरु Thu	-(-5)	KR,PR
590	राजपुर	470.26	2,632(445)	P(1)	-(-5)	W,HP	-(-5)	-(-5)	-(-5)	PR
591	लोहरपुरवा	569.82	3,424(613)	P(1)M(1)	-(-5)	W,HP	PO	-(-5)	-(-5)	PR
592	बसन्तपुर	351.68	4,078(750)	P(1)	-(-5)	W,HP	PO	रवि Sun	-(-5)	KR,PR
593	बनभागलपुर	113.72	1,186(207)	P(1)	-(-5)	W,HP	-(-5)	-(-5)	-(-5)	PR
594	कम्पियर नगर	277.62	804(136)	C(1)	PHC(1)	W,HP	-(-5)	-(-5)	-(-5)	PR
595	चौमुखा	217.06	3,394(590)	P(2)	FPC(1) RP(1) SMP(1) CHW(1)	W,HP	PTo, Phone	सोम,शुक्र Mon,Fri	BS,RS	PR

VILLAGE DIRECTORY

AMENITIES AND LAND USE — PHARENDA TAHSIL—1

12	13	14	15	16	17	18	19	20	2	1
गोरखपुर Gorakhpur(62)	EA	गेहूँ, चावल Wheat, Rice	57.64	TWE(10.11)O(22.26) TW(19.02)W(20.23)	105.63	111.70	19.02	...	Jhawa Kot	576
गोरखपुर Gorakhpur(66)	...	गेहूँ, चावल Wheat, Rice	32.78	TW(50.18)O(83.37) W(51.40)	126.27	14.97	42.09	...	Bargadhi	577
गोरखपुर Gorakhpur(60)	...	गेहूँ, चावल Wheat, Rice	...	TW(11.73)O(111.30) TK(8.90)	8.09	20.64	18.22	...	Chauri	578
गोरखपुर Gorakhpur(61)	...	गेहूँ, चावल Wheat, Rice	65.56	TW(21.44)O(68.80) W(109.68)R(88.22)	35.62	18.22	17.40	...	Machhali Gaon	579
गोरखपुर Gorakhpur(46)	...	गेहूँ, चवल Wheat, Rice	...	W(16.60)TK(7.42) TW(36.42)O(4.05)	146.09	45.33	4.45	...	Karim Nagar	580
गोरखपुर Gorakhpur(37)	EAG	गेहूँ, चावल Wheat, Rice	4.86	TWE(35.62)O(8.09) W(150.55)TW(50.18)	107.24	46.54	22.66	...	Sarpatha	581
गोरखपुर Gorakhpur(38)	...	गेहूँ, चावल Wheat, Rice	48.56	W(69.19)O(2.03) TW(59.89)	144.49	42.91	14.97	...	Lakshmipur	582
गोरखपुर Gorakhpur(39)	...	गेहूँ, चावल Wheat, Rice	71.23	W(93.08)O(0.40) TW(51.80)	70.02	23.47	12.55	...	Aligarh	583
गोरखपुर Gorakhpur(40)	...	गेहूँ, चावल Wheat, Rice	...	W(104.42)O(78.51) TW(57.87)	37.23	15.78	32.38	...	Mohammadpur urf Hargaon	584
गोरखपुर Gorakhpur(39)	...	गेहूँ, चावल Wheat, Rice	...	W(18.21)O(58.68) TW(3.24)	173.21	33.19	52.20	...	Chandipur	585
आनन्दनगर Anand Nagar(15)	...	गेहूँ, चावल Wheat, Rice	...	TW(0.40)W(34.00) O(0.81)	32.38	6.07	18·20	...	Bhaurabari	586
आनन्दनगर Anand Nagar(14)	EA	गेहूँ, चावल Wheat, Rice	4.45	TW(32.38)O(23.88) TWE(42.90)TK(64.75)	276.41	34.80	39.66	...	Mohammadpur urf Jungle Baman	587
गोरखपुर Gorakhpur(33)	EAG	गेहूँ, चावल Wheat, Rice	6.48	W(46.95)TK(23.88) TWE(3.64)	113.72	5.26	28.32	...	Mohnag	588
गोरखपुर Gorakhpur(31)	EA	गेहूँ, चावल Wheat, Rice	1.21	TWE(72.03) TW(53.02)W(6.48)	206.00	35.20	18.62	...	Suras	589
गोरखपुर Gorakhpur(35)	EAG	गेहूँ, चावल Wheat, Rice	8.09	TWE(84.18)O(0.81) W(63.94)TW(52.21)	211.24	23.48	26.31	...	Rajpur	590
गोरखपुर Gorakhpur(39)	EAG	गेहूँ, चावल Wheat, Rice	35.21	W(48.56)TK(3.24) TWE(122.22) TW(166.33)	99.56	25.90	68.80	...	Loharpurwa	591
गोरखपुर Gorakhpur(33)	EAG	गेहूँ, चावल Wheat, Rice	2.43	TWE(51.40) W(140.01)TK(47.35)	42.50	29.54	38.45	...	Basantpur	592
गोरखपुर Gorakhpur(33)	EAG	गेहूँ, चावल Wheat, Rice	...	W(58.68)TW(8.09) TWE(20.64)	13.76	5.67	6.88	...	Banbhagalpur	593
गोरखपुर Gorakhpur(32)	EAG	गेहूं, चावल Wheat, Rice	...	W(10.52)O(15.38) TWE(112.09)TW(10.52)	80.94	30.76	17.41	...	Kampir Nagar	594
गोरखपुर Gorakhpur(32)	EA	गेहूँ, चावल Wheat, Rice	...	W(60.30)TW(58.28) TWE(17.00)	27.51	13.76	35.21	...	Chaumukha	595

ग्राम निर्देशिका

1—फरेन्दा तहसील

जन सुविधाएँ एवं भूमि उपयोग

1	2	3	4	5	6	7	8	9	10	11
596	अलेनाबाद	361.40	570(91)	-(-5)	-(-5)	W,HP	Phone	-(-5)	-(-5)	PR
597	शिवपुर करमहवा	140.84	1,418(285)	P(1)	-(-5)	W,HP	-(-5)	-(-5)	-(-5)	PR
598	जनकपुर	154.19	1,828(329)	P(1)	-(-5)	W,HP	-(-5)	-(-5)	-(-5)	KR,PR
599	तेन्दुआ बिसम्भरपुर	201.12	1,963(330)	-(-5)	-(-5)	W,HP	-(-5)	-(-5)	-(-5)	KR,PR
600	गुलरिहा	154.19	1,266(214)	-(-5)	-(-5)	W,HP	PO	-(-5)	-(-5)	KR,PR
601	भरबलिया	174.83	1,650(280)	P(1)	-(-5)	W,HP	-(-5)	-(-5)	-(-5)	KR,PR
602	शिबलहिया	214·09	1,459(236)	P(1)	-(-5)	W,BP	-(-5)	-(-5)	-(-5)	KR
603	रामचौरा	184.54	1,747(269)	P(1)	-(-5)	W,HP	PO	-(-5)	-(-5)	PR
604	कुन्जलगढ़	113.72	518(84)	P(2)	-(-5)	W,HP	-(-5)	-(-5)	-(-5)	PR
605	बादशाहपुर	71.63	966(142)	-(-5)	-(-5)	W,HP	-(-5)	बुद्ध,शनि Wed,Sat	-(-5)	PR
606	आलम चक	252.94	1,387(251)	-(-5)	-(-5)	W,HP	-(-5)	-(-5)	-(-5)	KR,PR
607	धरमपुर	365.04	2,446(418)	P(1)	-(-5)	W,HP	-(-5)	-(-5)	-(-5)	KR
608	रामनगर केवटलिया	261.43	2,425(404)	P(1)M(1)	-(-5)	W,HP	-(-5)	रवि Sun	-(-5)	KR,PR
609	बैजनाथपुर	131.93	1,047(170)	-(5-10)	-(5-10)	W,HP	-(5-10)	-(5-10)	-(5-10)	KR,PR
610	महावन खोर	145.69	1,289(202)	P(1)	-(-5)	W,HP	-(-5)	-(-5)	-(-5)	KR
611	करमहवा	89.44	579(82)	-(-5)	-(-5)	W,TW	-(-5)	-(-5)	-(-5)	PR
612	लक्ष्मीपुर	382.44	1,320(268)	P(1)M(1)	-(-5)	W,HP	-(-5)	-(-5)	-(-5)	KR,PR
613	सोना टीकर	176.86	294(46)	-(-5)	-(5-10)	W,HP	-(5-10)	-(5-10)	-(5-10)	KR,PR
614	अलगतपुर	468.64	1,418(247)	P(1)	-(-5)	W,HP	-(-5)	-(-5)	-(-5)	KR,PR
615	खोखरी	87.42	502(85)	-(-5)	-(-5)	W·HP	-(-5)	-(-5)	-(-5)	KR,PR

VILLAGE DIRECTORY

AMENITIES AND LAND USE PHARENDA TAHSIL—1

12	13	14	15	16	17	18	19	20	2	1
गोरखपुर Gorakhpur(30)	EAG	गेहूं, चावल Wheat, Rice	...	W(12.95)TW(8.50) TWE(150.55)O(17.01)	102.38	38.45	31.56	...	Alainabad	596
गोरखपुर Gorakhpur(31)	ED	गेहूं, चावल wheat, Rice	...	TW(49.37)W(41.28) O(5.67)	32.78	4.05	7.69	...	Shcopur Kurmahawa	597
गोरखपुर Gorakhpur(33)	...	गेहूं, चावल Wheat, Rice	...	W(68.80)TW(24.28) O(0.81)	33.99	7.28	19.03	...	Janakpur	598
गोरखपुर Gorakhpur(33)	EAG	गेहूं, चावल Wheat, Rice	..	W(65.56)TW(41.28) O(22.66)TWE(40.47)	12.95	3.24	14.96	...	Tendua Bishambharpur	599
गोरखपुर Gorakhpur(38)	EAG	गेहूं, चावल Wheat, Rice	...	W(38.04)TW(30.35) O(21.04)TWE(13.36)	32.78	6.48	12.14	...	Gulariha	600
गोरखपुर Gorakhpur(39)	EAG	गेहूं, चावल Wheat, Rice	...	W(31.97)O(12.55) TWE(56.26)	54.23	10.11	9.71	...	Bharwalia	601
गोरखपुर Gorakhpur(32)	EAG	गेहूं, चावल Wheat ,Rice	...	TWE(91.05) W(35.21)TW(24.28)	32.78	8.51	22.26	...	Sheolahia	602
गोरखपुर Gorakhpur(34)	EAG	गेहूं, चावल Wheat, Rice	...	W(34.60)TW(64.34) TWE(17.40)O(5.26)	31.16	5.26	27.12	...	Ramchaura	603
गोरखपुर Gorakhpur(32)	...	गेहूं, चावल Wheat, Rice	1.62	W(2.83)TW(10.12) O(25.09)	24.69	31.97	17.40	...	Kunjal Garh	604
गोरखपुर Gorakhpur(32)	EAG	गेहूं, चावल Wheat, Rice	..	W(21.04)TW(17.81) TWE(0.81)	14.16	2.43	15.38	..	Badshahpur	605
गोरखपुर Gorakhpur(30)	EAG	गेहूं, चावल Wheat, Rice	..	W(62.73)TW(30.35) O(22.26)TWE(56.66)	58.28	7.69	14.97	...	Alam Chak	606
गोरखपुर Gorakhpur(31)	EAG	गेहूं, चावल Wheat, Rice	...	W(58.68)TW(81.75) O(0.81)TWE(67.19)	112.50	12.14	31.97	...	Dharmpur	607
गोरखपुर Gorakhpur(40)	EAG	गेहूं, चावल Wheat, Rice	..	W(61.51)TW(36.42) TWE(7.69)	92.67	20.64	42.50	..	Ramnagar Keotalia	608
गोरखपुर Gorakhpur(30)	EAG	गेहूं, चावल Wheat, Rice	...	TWE(70.43) TW(20.23)W(2.02)	26.72	4.45	8.08	...	Baijnathpur	609
गोरखपुर Gorakhpur(30)	EAG	गेहूं, चावल Wheat, Rice	...	W(3.24)TW(98.36) TWE(8.09)	19.01	5.26	11.73	...	Mahawan Khor	610
गोरखपुर Gorakhpur(30)	...	गेहूं, चावल Wheat, Rice	..	W(17.40)TW(27.52)	31.57	1.62	11.33	...	Karmahwa	611
गोरखपुर Gorakhpur(30)	EAG	गेहूं, चावल Wheat, Rice	33.59	TWE(76.89) O(24.28)	188.19	50.59	8.90	...	Laxmipur	612
गोरखपुर Gorakhpur(33)	EAG	गेहूं, चावल Wheat, Rice	...	TWE(64.34)R(4.86)	80.14	8.09	19.43	...	Sona Tikar	613
गोरखपुर Gorakhpur(33)	EAG	गेहूं, चावल Wheat, Rice	105.22	W(18.62)O(118.99) TWE(11.32)	173.20	18.62	22.67	...	Algatpur	614
गोरखपुर Gorakhpur(29)	EAG	गेहूं, चावल Wheat, Rice	...	W(17.40)O(2.02) TWE(15.38)	37.64	10.12	4.86	...	Khokhari	615

1	2	3	4	5	6	7	8	9	10	11
616	बजही	170.38	653(108)	P(1)	-(-5)	W,HP	-(-5)	-(-5)	-(-5)	KR,PR
617	बजहा	68.39	728(118)	-(-5)	-(-5)	W,TW	-(-5)	-(-5)	-(-5)	KR,PR
618	अमरहा	39.26	172(25)	-(-5)	-(-6)	W,TW	-(-5)	-(-5)	-(-5)	PR
619	सेखुई	44.52	56(10)	-(-5)	-(-5)	W,T	-(-5)	-(-5)	-(-5)	KR,PR
620	बढ़या	47.35	78(13)	-(-5)	-(-5)	W,TW	-(-5)	-(-5)	-(-5)	PR
621	नवापार	93.90	1,885(364)	P(1)	-(-5)	W,T	-(-5)	-(-5)	-(-5)	KR,PR
622	मोहम्मदपुर	57.47	556(97)	P(1)	-(-5)	W,TW	-(-5)	-(-5)	-(-5)	PR
623	धर्मा डीह	40.87	81(10)	-(-5)	-(-5)	W,HP	-(-5)	-(-5)	-(-5)	KR,PR
624	अमवा उर्फ आमघाट	43.71	267(39)	-(-5)	-(-5)	W,HP	-(-5)	-(-5)	-(-5)	KR,PR
625	खिरिया	43.30	216(35)	-(-5)	-(-5)	W.HP	-(-5)	-(-5)	-(-5)	KR,PR
626	कल्यानपुर	397.42	2,612(463)	P(1)	-(-5)	W,HP	-(-5)	-(-5)	-(-5)	KR,PR
627	अकटहवा	180.50	925(188)	-(-5)	-(-5)	W,HP	-(-5)	-(-5)	-(-5)	KR.PR
628	जंगल अगही	493.33	2,945(532)	P(1)	-(-5)	W,T	PO	-(-5)	-(-5)	PR
629	जंगल बिहुली	439.50	3,379(566)	P(1)	-(-5)	W,HP	-(-5)	-(-5)	-(-5)	PR
630	कुई	133.15	758(131)	P(1)	-(-5)	W,HP	-(-5)	-(-5)	-(-5)	PR
631	जंगल झझवा	155.40	1,285(246)	P(1)	-(-5)	W,HP	-(-5)	-(-5)	-(-5)	PR
632	साहबगंज	418.06	1,372(221)	-(-5)	-(-5)	W,HP	-(-5)	-(-5)	-(-5)	PR
633	भगही भारी	187.78	1,205(204)	P(1)	-(-5)	W,TW	-(-5)	-(-5)	-(-5)	PR
634	मखनहा	393.37	2,125(357)	P(1)	-(-5)	W,TW	-(-5)	-(-5)	-(-5)	PR
	वन क्षेत्र									
F-1	लक्ष्मीपुर	N.A.	2,714(642)	-(10+)	-(10+)	-(10+)	-(10+)	-(10+)	-(10+)	KR
F-2	फरेन्दा	N.A.	2,090(466)	-(10+)	-(10+)	-(10+)	-(10+)	-(10+)	-(10+)	KR
F-3	पकड़ी	N.A.	...	गैर आबाद					Uninhabited	KR
F-4	कम्पियरगंज	N.A.	985(224)	-(10+)	-(10+)	-(10+)	-(10+)	-(10+)	-(10+)	KR

12	13	14	15	16	17	18	19	20	2	1
गोरखपुर Gorakhpur(26)	EAG	गेहूँ, चावल Wheat, Rice	8.09	TWE(29.54)O(0.41) W(2.84)TW(64.75)	41.68	14.98	8.09	...	Bajahi	616
गोरखपुर Gorakhpur(31)	EAG	गेहूँ, चावल Wheat, Rice		...W(8.09)TWE(37.64)	12.55	4.05	6.06	...	Bajaha	617
गोरखपुर Gorakhpur(30)	...	गेहूँ, चावल Wheat, Rice		...W(11.73)TW(15.38)	6.48	1.62	4.05	...	Amarha	618
गोरखपुर Gorakhpur(30)	...	गेहूँ, चावल Wheat, Rice		... W(0.81)TW(26.72)	8.09	5.26	3.64	...	Sekhuli	619
गोरखपुर Gorakhpur(30)	...	गेहूँ, चावल Wheat, Rice		... W(3.64)TW(22.26)	5.27	13.35	2.83	...	Barhya	620
गोरखपुर Gorakhpur(32)	...	गेहूँ, चावल Wheat, Rice		... W(6.48)O(3.64) TW(44.52)	25.09	1.62	12.55	...	Nawapar	621
गोरखपुर Gorakhpur(29)	...	गेहूँ, चावल Wheat, Rice		... W(0.81)TW(14.57) O(25.09)	5.67	2.43	8.09	...	Mohammadpur	622
गोरखपुर Gorakhpur(26)	...	गेहूँ, चावल Wheat, Rice		... W(2.02)TW(29.14)	6.48	2.43	0.80	...	Dhaurama Dih	623
गोरखपुर Gorakhpur(26)	...	गेहूँ, चावल Wheat, Rice		... W(17.81)TW(6.48) O(10.09)	5.66	1.62	1.62	...	Amawa urf Amghat	624
गोरखपुर Gorakhpur(26)	...	गेहूँ, चावल Wheat, Rice		... W(29.14)TW(1.22)	8.90	2.02	2.02	...	Khiriya	625
गोरखपुर Gorakhpur(23)	EAG	गेहूँ, चावल Wheat, Rice		40.88W(60.70)TW(80.94) TWE(80.94)	93.49	11.73	28.74	...	Kalyanpur	626
गोरखपुर Gorakhpur(25)	...	गेहूँ, चावल Wheat, Rice		...TK(31.97)W(15.78) TW(12.55)O(14.57)	85.40	6.88	13.35	...	Akatahwa	627
गोरखपुर Gorakhpur(26)	EAG	गेहूँ, चावल Wheat, Rice	8.50	TWE(14.57) O(90.65)TW(124.24) W(17.81)	187.78	14.97	34.81	...	Jungle Agahi	628
गोरखपुर Gorakhpur(25)	EAG	गेहूँ, चावल Wheat, Rice	13.35	W(20.64)O(4.45) TW(89.45)TK(26.30) TWE(14.57)	197.48	26.72	46.54	...	Jungle Bihuli	629
गोरखपुर Gorakhpur(28)	EAG	गेहूँ, चावल Wheat, Rice		... TWE(60.36) W(2.43)TK(15.38)	30.76	12.95	11.33	...	Kui	630
गोरखपुर Gorakhpur(24)	...	गेहूँ, चावल Wheat, Rice	0.80	W(2.02)TK(0.40) TW(84.59)	32.78	17.81	17.00	...	Jungal Jhajhwa	631
गोरखपुर Gorakhpur(1)	EA	गेहूँ, चावल Wheat, Rice		... O(5.67)TK(8.90) TWE(27.13)TW(113.32)	169.96	17.40	75.68	...	Sahabganj	632
गोरखपुर Gorakhpur(22)	ED	गेहूँ, चावल Wheat, Rice		...O(25.90)TW(37.64) W(14.16)	84.99	10.52	14.57	...	Bhagahibhari	633
गोरखपुर Gorakhpur(24)	...	गेहूँ, चावल Wheat, Rice		... O(118.99)W(12.95) TW(4.86)	215.70	14.16	26.71	...	Makhanaha	634
									Forest Range	
नौतनवा Nautanwa(38)	...	गेहूँ, चावल Wheat, Rice	N.A.	...	...	...	...	...	Laxipur	F 1
नौतनवा Nautanwa(30)	...	गेहूँ, चावल Wheat, Rice	N.A.	...	...	...	...	...	Pharenda	F 2
नौतनवा Nautanwa(18)	...	गेहूँ, चावल Wheat, Rice	N.A.	...	...	...	...	...	Pakari	F 3
नौतनवा Nautanwa(15)	...	गेहूँ, चावल Wheat, Rice	N.A.	...	...	...	...	...	Kampiyar Ganj	F 4

SHEET NO. I

TAHSIL MAHARAJGANJ

DISTRICT GORAKHPUR

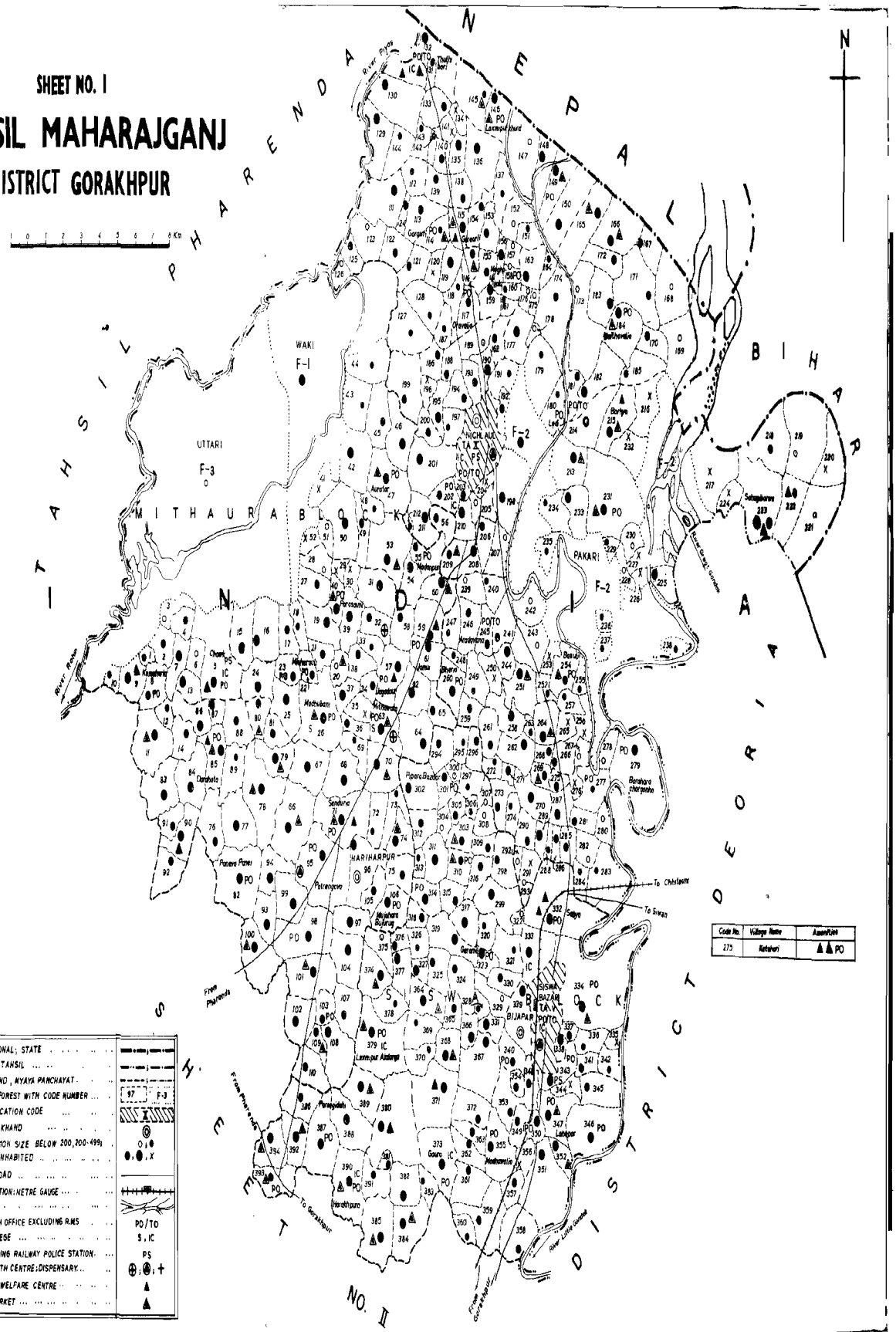

BOUNDARY : INTERNATIONAL ; STATE	
" DISTRICT ; TAHSIL	
" VIKAS KHAND , NYAYA PANCHAYAT	
" VILLAGE ; FOREST WITH CODE NUMBER	97 F-3
URBAN AREA WITH LOCATION CODE	
HEADQUARTERS : VIKAS KHAND	
VILLAGE WITH POPULATION SIZE BELOW 200, 200-499, 500-999, 1000-4999, UNINHABITED	
IMPORTANT METALLED ROAD	
RAILWAY LINE WITH STATION: METRE GAUGE	
RIVER AND STREAM	
POST OFFICE	TELEGRAPH OFFICE EXCLUDING RMS	PO/TO
HIGH SCHOOL; INTER COLLEGE	S , IC
POLICE STATION EXCLUDING RAILWAY POLICE STATION	PS
HOSPITAL; PRIMARY HEALTH CENTRE; DISPENSARY	
MATERNITY AND CHILD WELFARE CENTRE	
IMPORTANT VILLAGE MARKET	

BASED UPON SURVEY OF INDIA MAP WITH THE PERMISSION OF THE SURVEYOR GENERAL OF INDIA.

© GOVERNMENT OF INDIA COPYRIGHT 1977.

SHEET NO. II

TAHSIL MAHARAJGANJ

DISTRICT GORAKHPUR

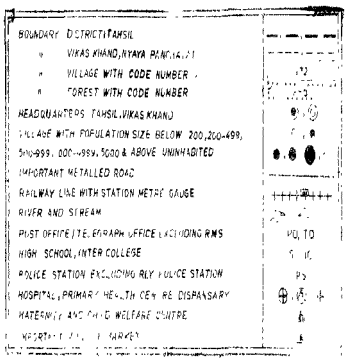

P S U P (Ac) 2 UNAGANANA/126-23-7-66-1540.

2 -महाराजगंज तहसील
-Maharajganj Tahsil

ग्रामों की वर्णानुक्रम सूची

महाराजगंज तहसील

क्रम सं०	ग्राम का नाम	लोकेशन कोड नं०	क्रम सं०	ग्राम का नाम	लोकेशन कोड नं०	क्रम सं०	ग्राम का नाम	लोकेशन कोड नं०
1	2	3	1	2	3	1	2	3
1	अगया	212	36	ओबरी	203	71	कलनही कला	226
2	अगया	304	37	औसानी	514	72	कलनही खुर्द	225
3	अगया	468	38	अंधया	579	73	कलया चक	616
4	अडबरहवा	552	39	अंवरहिया	554	74	कसमरिया	77
5	अमटहा	73	40	कटखोर	112	75	कांध	434
6	अमरुतिया बाजार	472	41	कटहरा खास	405	76	कारी डीहा	309
7	अमसहा	748	42	कटहरा सुरौली	344	77	किशुनपुर	129
8	अमहवा	240	43	कटहरी कलां	269	78	किशुनपुर	308
9	अमारी	164	44	कटहरी	275	79	कुआं चाय	544
10	अमारी उर्फ झुलनीपुर	165	45	कठया	230	80	कुईया	97
11	अमोढा	710	46	कतरारी	681	81	कुईया	366
12	अरजुनही	169	47	कनमिसवा	167	82	कुइया उर्फ महेशपुर	7
13	अरदवना	245	48	कपर धिक्का	224	83	कुड़वा उर्फ मुड़कटिया	586
14	अरनहवा	76	49	कपरौली	194	84	कुड़िया	235
15	अहमदपुर	425	50	कपिया	176	85	कुथिया	426
16	अहिरौली	134	51	कवेलवा खुर्द	397	86	कुवारी सती	162
17	अहिरौली	382	52	कमइला	496	87	कुसमहां	601
18	अहिरौली	555	53	कमता	271	88	कृतपिपरा	461
19	अहिरौली	621	54	कमता खुर्द	512	89	केवलापुर कलाँ	87
20	अहिरौली	724	55	कमता बुजुर्ग	511	90	कैमा	261
21	आमू तालाब	207	56	कमासिन खुर्द	538	91	कैमी	258
22	आराजी आमूरसिंह	253	57	कमासिन बुजुर्ग	534	92	कोटवा	604
23	आराजी जगपुर	395	58	कम्हरिया	315	93	कोटवा	736
24	आराजी धमउर	255	59	कम्हरिया कलां	8	94	कोटा मुकुन्दपुर	455
25	आराजी बैरिया	131	60	कम्हरिया खुर्द	592	95	कोठी भार	343
26	आराजी हीरा कथिक	178	61	करजा	138	96	कोदइला	465
27	आवरडिया	227	62	करदहवा	113	97	कोहडवल	46
28	इन्दरपुर	322	63	करमहा	473	98	कोल्हुआ	3
29	इमिलिया	462	64	करमहियां	174	99	कोल्हुआ	256
30	इमिलिया	633	65	करमही	310	100	खइंचा	499
31	इलाहाबाद	535	66	करमही	694	101	खजुरिया	78
32	उसका	508	67	कखटही	228	102	खजुरिया	313
33	ऊंटीखास	665	68	कखटही उर्फ कटका	127	103	खजुरिया	497
34	ओडवलिया	117	69	करौता	24	104	खमउरा	244
35	ओबरी	15	70	करौता उर्फ नेबु अहिया	624	105	खरचौली	54

ग्रामों की वर्णानुक्रम सूची

महाराजगंज तहसील (क्रमशः)

क्रम सं०	ग्राम का नाम	लोकेशन कोड नं०	क्रम सं०	ग्राम का नाम	लोकेशन कोड नं०	क्रम सं०	ग्राम का नाम	लोकेशन कोड नं०
1	2	3	1	2	3	1	2	3
106	खानपुर	751	141	गौरा निपनिया	266	176	जगदीशपुर	740
107	खुटहा	219	142	गौरी	340	177	जगदौर	57
108	खुटहा	447	143	गंगराई	689	178	जगपुर उर्फ सलामतगढ़	396
109	खुड्डुहुरी	371	144	गंगौली	320	179	जगरनाथपुर खुर्द	302
110	खेम पिपरा	453	145	गंजौली	292	180	जड़ार	527
111	खेमरहा	147	146	गांगी	559	181	जमुई	61
112	खेसरारी	334	147	घबड़ुवा खड़ेसर	716	182	जमुई कलाँ	119
113	खोन्हौली	210	148	घुघुली खुर्द	729	183	जमुई खुर्द	120
114	खोसटा	19	149	घुघुली बुजुर्ग	732	184	जमुनिया	607
115	खूंटा मैदान	755	150	घोड़नर	273	185	जयश्री	208
116	गड़ौरा	115	151	घोड़ही चक कलाँ	29	186	जहदा	264
117	गड़ौरी	114	152	घोड़ही चक खुर्द	30	187	जुटहिया	152
118	गनेशपुर	49	153	चकबेल मण्डा	439	188	जोगिया	711
119	गनेशपुर	698	154	चटिया	136	189	जंगल जरलहा उर्फ अनन्तपुर	495
120	गिदहा	460	155	चनकौरी	298	190	जंगल जरलहा उर्फ अराजी	493
121	गिरगिटिया	542	156	चमइनिया	242	191	जंगल जरलहा उर्फ कन्ता I	494
122	गिरहिया	181	157	चमुखा	750	192	जंगल जरलहाउर्फ कनबा दोयम	492
123	गुरली	283	158	चरभरिया	229	193	जंगल जरलहा उर्फ जरदी	488
124	गुलर भार	173	159	चिउटहा	311	194	जंगल जरलहा उर्फ तेन्दुअहिया	485
125	गुलर भार	236	160	चिउरहा मउपाकड़ (महाराज गंज)	413	195	जंगल जरलहा उर्फ बड़हरा	483
126	गेंरमा	323	161	चुअनी	734	196	जंगल जरलहा उर्फ सूचितपुर	484
127	गेरहवा	171	162	चुनवटिया	507	197	जंगल दुधई उर्फ चेहरी	431
128	गोड़धोवा	742	163	चैनपुर	14	198	जंगल फरजन्द अली	424
129	गोधवल	673	164	चैनपुर	346	199	जंगल बड़हरा	543
130	गोनहा	572	165	चैनपुर	728	200	जंगल बांकी टुकड़ा न० 8	649
131	गोपाला	380	166	चौक	5	201	जंगल बांकी टुकड़ा न० 14	520
132	गोपाला	685	167	चौपरिया	416	202	झरवलिया	128
133	गोपी	433	168	चौपरिया	626	203	टिकुलहिया	192
134	गोविन्दपुर	686	169	चौरंगपुर मदरहा	277	204	टीकर	39
135	गोसाईपुर	185	170	चन्दन चाफी	518	205	टेंगरहना	6
136	गोहुअना	532	171	चन्दनपुर	51	206	टेढ़वा	737
137	गौनरिया	312	172	चन्दा	237	207	टोंगरी	191
138	गौनरिया बाबू	474	173	छपिया	593	208	टोला किशुनपुर	696
139	गौनरिया राजा	88	174	छातीराम	632	209	ठुठी बारी	132
140	गौरा	373	175	छितौना	159	210	डढवली	330

ग्रामों की वर्णानुक्रम सूची

महाराजगंज तहसील (क्रमशः)

क्रम सं०	ग्राम का नाम	लोकेशन कोड नं०	क्रम सं०	ग्राम का नाम	लोकेशन कोड नं०	क्रम सं०	ग्राम का नाम	लोकेशन कोड नं०
1	2	3	1	2	3	1	2	3
211	डढिया	35	246	धनेवा-धनेई	410	281	पकड़ी	620
212	डिगही	156	247	धरमपुर	150	282	पकड़ी उर्फ मीरगंज	325
213	डिगुरी	565	248	धरमपुर	13	283	पकड़ी कलाँ	31
214	डिघवा	48	249	धरमपुर	612	284	पकड़ी खुर्द	23
215	डिघवा	157	250	धरमपुर	702	285	पकड़ी चौबे	319
216	डुमर भार	1	251	धरमौली	2	286	पकड़ी नौनिया	436
217	डुमरी	151	252	धरमौली	629	287	पकड़ी बिशुनपुर	739
218	डेकावे	189	253	नक्शा-बक्शा	50	288	पकड़ी सिसवा	388
219	डेरवा	609	254	नगरौली	639	289	पकड़िया-बिशुनपुर	753
220	डोमरा	557	255	नटवा	451	290	पटखौली	342
221	डोमा खास	231	256	नटवा	662	291	पटखौली	708
222	ढेकही	744	257	नटुरी	306	292	पडरी खुर्द	386
223	ढेसो	214	258	नदुवा	90	293	पडरी बुजुर्ग	414
224	ढोढिला	727	259	नरकटहा	558	294	पतरेगवा	95
225	तरकुलवा	419	260	नरसिंहपुर	217	295	पतवना	175
226	तरकुलवा	615	261	नरायनपुर	102	296	पतालकुई	719
227	तिलक वनियः	726	262	नरायनपुर	667	297	पनियरा	566
228	तिवारीपुर	578	263	नरायनपुर	718	298	पनेवापनेई	82
229	तुर्कहिया	135	264	नवारी बारी	142	299	प्रतापपुर	336
230	दमकी	56	265	नवीगंज	502	300	परतावल	627
231	दमरी	515	266	नसीराबाद	545	301	परसा	27
232	दरहटा	85	267	नहछोरी	274	302	परसा खुर्द	618
233	दरौली	463	268	नाथनगर	9	303	परसा उर्फ परसौना	653
234	दलका चक	250	269	निपनिया	154	304	परसा गिदही	387
235	दुधराई	43	270	नेतासुर हुरवा	450	305	परसाचक गोबरही	72
236	दुबौली	442	271	नेवास पोखर	567	306	परसा बुजुर्ग	631
237	देउरवा	65	272	नौनिया	140	307	परसामीर	68
238	देवीपुर	548	273	नन्दना	108	308	परसा राजा	84
239	दौलतपुर	577	274	नन्दना	676	309	परसिया	365
240	दुर्गवलिया	286	275	नन्दाभार	79	310	परसिया	692
241	धनखरी	504	276	पकड़ियार खुर्द	89	311	परसिया इन्दरपुर	679
242	धनगढ़ा	630	277	पकड़ियार बुजुर्ग	74	312	परसौनी	40
243	धनखरी मुण्डेरी	749	278	पकड़ी	270	313	परसौनी बुजुर्ग	741
244	धनहा	587	279	पकड़ी	441	314	परागपुर	190
245	धनहा	636	280	पकड़ी	454	315	परासखण्ड	399

ग्रामों की वर्णानुक्रम सूची

महाराजगंज तहसील (क्रमशः)

क्रम सं०	ग्राम का नाम	लोकेशन कोड नं०	क्रम सं०	ग्राम का नाम	लोकेशन कोड नं०	क्रम सं०	ग्राम का नाम	लोकेशन कोड नं०
1	2	3	1	2	3	1	2	3
316	पाली उर्फ हनुमानगंज	118	351	पैंकौली कलाँ	281	386	बन्दी	187
317	पिपरपाती	123	352	पैंकौली खुर्द	280	387	बन्दी	359
318	पिपरपाती	234	353	पोखर भिण्डा	296	388	बभनौली	459
319	पिपरपाती	606	354	पोखर भिण्डा	709	389	बभनौली खुर्द	648
320	पिपरपाती	660	355	पौहरिया	720	390	बभनौली बुजुर्ग	575
321	पिपर देउरा	415	356	पंचदेउरी	644	391	बभनौली माफी	576
322	पिपराइच उर्फ पंचरुखिया	705	357	पंचमा	59	392	बरईपार	252
323	पिपरा	25	358	पंचरूखिया	697	393	बरगदवा	666
324	पिपरा	155	359	फटकदौना	363	394	बरगदवा माधोपुर	714
325	पिपरा	585	360	फुलवरिया	475	395	बरगदवा राजा	402
326	पिपरा	617	361	बउलिया राजा	93	396	बरगदही	196
327	पिपरा	661	362	बकुलडीहा	124	397	बरगदही	247
328	पिपराकल्यान	66	363	बकुलहिया	221	398	बरगदही	684
329	पिपराकल्याण	75	364	बगहवा	421	399	बरगदही बसन्तनाथ	86
330	पिपरा करुजहा	384	365	बगही	305	400	बरवा	295
331	पिपरा काजी	201	366	बजहा उर्फ अहिरौली	233	401	बरवा उर्फ सिपरहीमार	580
332	पिपरा खुर्द	486	367	बजही	213	402	बरवा कलाँ	364
333	पिपराजद्दू	591	368	बड़वार	537	403	बरवा खुर्द	700
334	पिपरा दरगाह	513	369	बड़हरा	445	404	बरवा कृपाल	188
335	पिपरा बक्स	533	370	बड़हरा चरगहा	279	405	बरवा चमइनिया	707
336	पिपरा बाजार	301	371	बड़हरा बरईपार	654	406	बरवा डिगम्बर	370
337	पिपरा बाबू	478	372	बड़हरा बैंध	81	407	बरवा फहीम	350
338	पिपराब्रह्मन उर्फ बारीगांव	756	373	बड़हरा महन्त	368	408	बरवा फहीम	446
339	पिपरा मुण्डेरी	706	374	बड़हरा मीर	98	409	बरवा राजा	83
340	पिपरा रसूलपुर	430	375	बड़हरा राजा	400	410	बरवा विद्यापति	394
341	पिपरिया	121	376	बड़हरा रानी	411	411	बरवास	553
342	पिपरिया	248	377	बड़हरी	278	412	बरवा सालिकराम	353
343	पिपरिया	349	378	बढ़या	215	413	बरवा सोनिया	64
344	पिपरिया	530	379	बढ़या	288	414	बरियारपुर	369
345	पिपरिया	638	380	बढ़ैपुरवा	163	415	बरियारपुर	605
346	पिपरिया गुरूगोविन्द राय	17	381	बढ़ैपुरवा उर्फ गौरी	367	416	बरोहिया	58
347	पिपरिया मानिक राय	18	382	बनकटवा	205	417	बलही खोर	251
348	पुरुषोत्तमपुर	378	383	बनकटिया	625	418	बलियवा	329
349	पुरैना	590	384	बनकटिया	646	419	बलुवा	438
350	पुरैना खण्डी चौरा	385	385	बनकसिया	216	420	बलुवा खास	619

ग्रामों की वर्णानुक्रम सूची

महाराजगंज तहसील (क्रमशः)

क्रम सं०	ग्राम का नाम	लोकेशन कोड नं०	क्रम सं०	ग्राम का नाम	लोकेशन कोड नं०	क्रम सं०	ग्राम का नाम	लोकेशन कोड नं०
1	2	3	1	2	3	1	2	3
421	बल्लो खास	392	456	बिशुनपुर	477	491	बैजनाथपुर	341
422	बसडीला	361	457	बिशुनपुरा	186	492	बैजनाथपुर कलां	408
423	बसडीला	539	458	बिशुनपुरा	249	493	बैजनाथपुर खुर्द	432
424	बसडीला उर्फ अमवा	641	459	बिशुनपुरा	328	494	बैजूहे हरा	536
425	बसनपत्ती	220	460	बिशुनपुरा	510	495	बैजौली	656
426	बसन्तपुर	143	461	बिहुली	52	496	बैढवलिया	184
427	बसन्तपुर	715	462	बीजापार	339	497	बैदा	489
428	बसन्तपुर खुर्द	104	463	बीसोखोर	287	498	बैदौली	198
429	बसन्तपुर राजा	91	464	बुधिरामपुर	589	499	बैरिया	391
430	बसहिया बुजुर्ग	640	465	बूढ़डीह	241	500	बैरिया	509
431	बसहीखुर्द	642	466	बूढ़डीह कलाँ	195	501	बैरिया	588
432	बसउली	126	467	बूढ़डीह खुर्द	200	502	बैसिया	238
433	बसुली	254	468	बेइलिया	456	503	बोदना	111
434	बहरामपुर	563	469	बेनीगंज	547	504	बौलियाबाबू	374
435	बहरौली	197	470	बेलटिकरा	574	505	बंसवार	37
436	बहुआर कलाँ	166	471	बेलभरिया	11	506	बंसवार	597
437	बहुवार खुर्द	172	472	बेलभरिया	303	507	ब्रह्मपुर	506
438	बागापार	404	473	बेलराई	680	508	भंइसा	611
439	बाली	202	474	बेलवा	153	509	भंइसी	691
440	बाँसपार	688	475	बेलवा	272	510	भगवानपुर	116
441	बांसपार	743	476	बेलवा	331	511	भगवानपुर उर्फ भुलना	38
442	बांसपार छोटा	652	477	बेलवा	677	512	भटगांवा उर्फ तरकुलवा	637
443	बांसपार बड़ा	651	478	बेलवा अराजी	531	513	भटिहाई	285
444	बांसपार बैजउली	420	479	बेलवा काजी	403	514	भंडरा	503
445	बिजयपुर	401	480	बेलवा खुर्द	103	515	भभौरी	243
446	बिन्दवलिया	321	481	बेलवा टीकर	701	516	भरगांवा उर्फ लक्ष्मीपुर	598
447	बिन्दवलिया	524	482	बेलवाबच्ची	239	517	भरगाही	293
448	बिरइचा	733	483	बेलवा बरौली	600	518	भरवलिया	133
449	बिरैची	735	484	बेलवा बुजुर्ग	614	519	भरवलिया	717
450	बिश्वनाथपुर	738	485	बेलवा लालसा	282	520	भवानीपुर	564
451	बिश्वनाथपुर पड़वनिया	107	486	बेला	747	521	भागाटार	70
452	बिशुनपुर खुर्द	613	487	बेलाशपुर	10	522	भिटौली	693
453	बिशुनपुर गबड़ुवा	704	488	बेलाशपुर	360	523	भिसवा	464
454	बिशुनपुर घाट	383	489	बेलाशपुर	650	524	भिसवा उर्फ कुट्टी	754
455	बिशुनपुर भड़ेहर	389	490	बैकुण्ठपुर	471	525	भुअना	730

ग्रामों की वर्णानुक्रम सूची

महाराजगंज तहसील (क्रमशः)

क्रम सं०	ग्राम का नाम	लोकेशन कोड नं०	क्रम सं०	ग्राम का नाम	लोकेशन कोड नं०	क्रम सं०	ग्राम का नाम	लोकेशन कोड नं०
1	2	3	1	2	3	1	2	3
526	भुअनी	731	561	माधोनगर	540	596	मंगुरहा	356
527	भुजौली	348	562	मिठौरा	63	597	मंसूरगंज	562
528	भेडिया	260	563	मिठौरा	516	598	रजवल	109
529	भेडिहारी	170	564	मिठौरा देउरवा	335	599	रजवलमरदहा	345
530	भोथहा	218	565	मिर्जापुर पकड़ी	683	600	रजवड़ा कलाँ	569
531	मजगांवा	141	566	मिश्रौली	22	601	रजवड़ा पंजुम	573
532	मजरी	259	567	मिश्रौलिया	183	602	रजौड़ा खुर्द	568
533	मझौवा	722	568	मुजहना खुर्द	481	603	रतनपुर	327
534	मटकोपा	713	569	मुजहना बुजुर्ग	106	604	रतनपुरवा	546
535	मटियरिया	357	570	मुजुरी	491	605	रमपुरवा	137
536	मडिहनियाँ चौधरी	457	571	मुड़िला	448	606	रमपुरवा	268
537	मठिया	21	572	मुड़िला तिवारी	458	607	रमपुरवा	300
538	मठिया	428	573	मुड़िला चौधरी	525	608	रामगढवा	284
539	मठिया	663	574	मुडेरा	307	609	रम्हौली	435
540	मठिया	745	575	मुडेराकलाँ	100	610	राजपुर	671
541	मठिया दोयम	429	576	मुडेरी	721	611	राम मंदिल	523
542	मथनिया	377	577	मुन्डेरा खुर्द	376	612	रानीपुर	549
543	मदनपुर	55	578	मुन्डेरी	326	613	रानीपुर	672
544	मधवलिया	355	579	मुहम्मदपुर	643	614	रानीपुर	723
545	मधुबनी	26	580	मेघौली अराजी	160	615	रामचन्द्रही	179
546	मनियारछपरा	466	581	मेघौलीकलाँ	158	616	रामचरनपुर	398
547	मलमलिया उर्फ सिरसिया	603	582	मेघौली खुर्द	161	617	रामनगर	130
548	महदा	263	583	मेदनीपुर	752	618	रामनगर	469
549	महदेइया	526	584	मेहछापर	570	619	रामनगर	490
550	महदेवा	443	585	मेहदिया	354	620	रामपुर	479
551	महदेवा	582	586	मैरी	122	621	रामपुर	561
552	महदेवा उर्फ बलुवाभार	664	587	मोखन	36	622	रामपुर	584
553	महमदा	657	588	मोखन	69	623	रामपुर उपाध्याय	645
554	महाराजगंज	725	589	मोहनापुर	101	624	रामपुर कलाँ	314
555	महावनखोर उर्फ बड़हरा	628	590	मोहनापुर	670	625	रामपुर खुर्द	324
556	महुअवा	418	591	मोहीउद्दीनपुर	487	626	रामपुर खुर्द	522
557	महुअवा	521	592	मोहीउद्दीनपुर	647	627	रामपुर चकिया	659
558	महुअवा महुई	674	593	मौलागंज	501	628	रामपुर बलडीहा	712
559	महेशपुर कबेलवा	45	594	मंगलपुर	669	629	रामपुर बोदरहिया	517
560	माधोपुर	635	595	मंगलपुर पटखौली	746	630	रामपुर बुजुर्ग	406

ग्रामों की वर्णानुक्रम सूची

महाराजगंज तहसील (क्रमशः)

क्रम सं०	ग्राम का नाम	लोकेशन कोड नं०	क्रम सं०	ग्राम का नाम	लोकेशन कोड नं०	क्रम सं०	ग्राम का नाम	लोकेशन कोड नं०
1	2	3	1	2	3	1	2	3
631	रामपुर महुअवा	110	666	श्यामदेउरवा	658	701	सुकरहर	125
632	रामपुर मीर	99	667	शिकारपुर	222	702	सुगौली	297
633	रायपुर	206	668	शिकारपुर	393	703	सुमेरगढ़	668
634	रायपुर	337	669	शिकारपुर	519	704	सेखुई	53
635	रुदलापुर	80	670	शितलापुर	148	705	सेखुई	265
636	रुदरौली	211	671	शितलापुर	182	706	सेन्दुरिया	71
637	रुदलपुर	610	672	शितलापुर	317	707	सेमरहना	246
638	रुदलापुर	299	673	शितलापुर	622	708	सेमरहीचक	687
639	रुदलापुर	427	674	शेरहवा	276	709	सेमरा	34
640	रुदलापुर	500	675	शेषपुर	358	710	सेमरा	467
641	रुदलापुर भलुही	675	676	सउरहा	560	711	सेमरा कम्हरिया उर्फ तुलसीपुर	44
642	रुधौली भावचक	437	677	सगरदिनही	168	712	सेमरा चन्द्रौली	596
643	रेंगहिया	149	678	सतभरिया	476	713	सेमरी	294
644	रेहाँव	92	679	सण्डाकलाँ	291	714	सोनवरसा	33
645	रौतार	47	680	सण्डा खुर्द	289	715	सोनबरसा	352
646	रौतार	199	681	सतगुरु	551	716	सोनबरसा	375
647	लखिमा खास	634	682	सबया	332	717	सोनबरसा	541
648	लखिमा थरुवा	412	683	सरडीहा	417	718	सोनरा	409
649	ललकारपुर	529	684	सरायखुटहा उर्फ लखेराव	449	719	सोनवल	67
650	लक्ष्मीपुर	232	685	साधोचक	12	720	सोनाड़ी खास	4
651	लक्ष्मीपुर	550	686	सिधावे	209	721	सोनिया उत्तर	599
652	लक्ष्मीपुर	581	687	सिरसिया	381	722	सोनिया दक्खिन	602
653	लक्ष्मीपुर	623	688	सिरसिया	594	723	सोफरा	372
654	लक्ष्मीपुर	690	689	सिरौली	193	724	सोबरा	144
655	लक्ष्मीपुर	703	690	सिसवनिया	105	725	सोहगी बरवा	223
656	लक्ष्मीपुर एकडंगा	379	691	सिसवनिया	407	726	सोहगौरा	16
657	लक्ष्मीपुर कलाँ	145	692	सिसवा	267	727	सोहट	262
658	लक्ष्मीपुर कोट	318	693	सिसवा	444	728	सोहनपुर उर्फ सोनकिया	655
659	लक्ष्मीपुर खुर्द	146	694	सिसवा अमहवा	422	729	सोहरौना	528
660	लक्ष्मीपुर देउरवा	682	695	सिसवा खुर्द	333	730	सोहरौना	699
661	लेदवा	94	696	सिसवा बाबू	480	731	सोहसा	257
662	लेदी	180	697	सिसवा बुजुर्ग	338	732	सोहसा बांसपार	595
663	लोहरौली	139	698	सिसवा मुंशी	608	733	सोहास खास	505
664	लोहिया	290	699	सिसवा राजा	470	734	सोहावल	678
665	लोहेपार	347	700	सिहुली	28	735	सौना	482

ग्रामों की वर्णानुक्रम सूची

महाराजगंज तहसील (समाप्त)

क्रम सं०	ग्राम का नाम	लोकेशन कोड नं०	क्रम सं०	ग्राम का नाम	लोकेशन कोड नं०	क्रम सं०	ग्राम का नाम	लोकेशन कोड नं०
1	2	3	1	2	3	1	2	3
736	सौरेजी	452	746	हरदी	60	756	हेवाती	316
737	सिहपुर	42	747	हरपुर	583	757	होडलापुर	362
738	सिहपुर	440	748	हरपुर	695	758	हंसखोरी	498
739	हजरतपुर	423	749	हरपुर कलाँ	32		वन क्षेत्र	
740	हड़खोड़ा	62	750	हरपुर खुर्द	20	759	मधवलिया रेंज	एफ-1
741	हरकपुरा	556	751	हरपुर पकड़ी	351	760	निचलौल रेंज	एफ-2
742	हरखपुरा	390	752	हरीरामपुर	571	761	उत्तरी चौक रेंज	एफ-3
743	हरखा	757	753	हरीहरपुर	96	762	दक्षिणी चौक रेंज	एफ-4
744	हरखी	758	754	हर्रैडीहा	204	763	पकड़ी रेंज	एफ-5
745	हरगांव	177	755	हथिया हथसार	41	764	बाकी रेंज	एफ-6

ALPHABETICAL LIST OF VILLAGES

MAHARAJGANJ TAHSIL

S.No.	Name of Village	Location Code No.	S.No.	Name of Village	Location Code No.	S.No.	Name of Village	Location Code No.
1	2	3	1	2	3	1	2	3
1	Agaya	212	36	Badwar	537	71	Banakatia	646
2	Agaya	468	37	Bagahi	305	72	Bankatwa	205
3	Agaya	304	38	Bagapur	404	73	Banspar	688
4	Amasaha	748	39	Bagahawa	421	74	Banspar	743
5	Ahiauli	134	40	Baharampur	563	75	Banspar Bara	651
6	Ahirauli	382	41	Baharauli	197	76	Banspar Chhota	652
7	Ahirauli	555	42	Bahuar Kalan	166	77	Banspar Baijauli	420
8	Ahirauli	621	43	Bahuar Khurd	172	78	Banswar	37
9	Ahirauli	724	44	Baida	489	79	Banswar	597
10	Ahmadpur	425	45	Baidauli	198	80	Barahara Baid	81
1	Allahabad	535	46	Baijauli	656	81	Barahara Charangaha	279
2	Amahawa	240	47	Baijnathpur	341	82	Barahara Mahanth	368
3	Amari urf Jhulanipur	165	48	Baijnathpur Kalan	408	83	Barahara Mir	98
4	Amari	164	49	Baijnathpur Khurd	432	84	Baraipar	252
5	Amarutia Bazar	472	50	Baiju Dehra	536	85	Baragadahi	196
6	Amataha	73	51	Baiknnthpur	471	86	Baragadahi	247
7	Amorha	710	52	Bairia	391	87	Baragadahi	684
8	Amutalab	207	53	Bairia	509	88	Baragadahi Basantnath	86
19	Andhaya	579	54	Bairia	588	89	Baragadawa	666
20	Anwarahia	554	55	Baisia	238	90	Baragadawa Madhopur	714
21	Arazi Amar Singh	253	56	Baithavalia	184	91	Bargadawa Raja	402
22	Arazi Bairiya	131	57	Bajaha Urf Ahirauli	233	92	Barhaipurwa	163
23	Arazi Dhamaur	255	58	Bajahi	213	93	Barhaipurwa Urf Gauri	367
24	Arazi Hira Kathir	178	59	Bnkulahia	221	94	Barahara	445
25	Arazi Jagapur	395	60	Bakuldiha	124	95	Barahara Baraipar	654
26	Arabarahava	552	61	Balahi Khor	251	96	Barahara Raja	400
27	Aradauna	245	62	Bali	202	97	Barahara Rani	411
28	Arjunahi	169	63	Baliawa	329	98	Barahari	278
29	Arnahava	76	64	Ballo Khas	392	99	Barahaya	215
30	Ausani	514	65	Balua	438	100	Barahaya	288
31	Awarahia	227	66	Balua Khas	619	101	Bariarpur	369
32	Babhanauli	459	67	Bandi	187	102	Bariarpur	605
33	Babhanauli Buzurg	575	68	Bandi	359	103	Barohia	58
34	Babhanauli Khurd	648	69	Bankasia	216	104	Barawa Vidyapati	394
35	Babhanauli Muafi	576	70	Banakatia	625	105	Barawa	295

ALPHABETICAL LIST OF VILLAGES

MAHARAJGANJ TAHSIL (Contd.)

S.No.	Name of Village	Location Code No.	S.No.	Name of Village	Location Code No.	S.No.	Name of Village	Location Code No.
1	2	3	1	2	3	1	2	3
106	Barawa Chamainia	707	141	Belwa	153	176	Bhujauli	348
107	Barawa Digambar	370	142	Belwa	272	177	Bihuli	52
108	Barawa Fahim	350	143	Belwa	331	178	Bijaipur	401
109	Barawa Fahim	441	144	Belwa	677	179	Bijapur	339
110	Barawa Kalan	364	145	Balwa Aarzi	531	180	Bindawalia	321
111	Barawa Khurd	700	146	Belwa Bachchi	239	181	Bindawalia	524
112	Barawa Kripal	188	147	Belwa Balauli	600	182	Biraicha	733
113	Barawa Raja	83	148	Belwa Buzurg	614	183	Biraichi	735
114	Barawas	553	149	Belwa Khurd	103	184	Bishunpur	477
115	Barawa Salikram	353	150	Belwa Laisa	282	185	Bishunpura	186
116	Barawa Sonia	64	151	Belwa Kazi	403	186	Bishunpura	249
117	Barawa Urf Siprahibhar	580	152	Belwa Tikar	701	187	Bishunpura	328
118	Basadila	539	153	Beni Ganj	547	188	Bishunpura	510
119	Basadila Urf Amawa	641	154	Bhabhauri	243	189	Bishnupur Bharehar	389
120	Basahia Buzurg	640	155	Bhagatar	70	190	Bishunpur Gabarua	704
121	Basahi Khurd	642	156	Bhagawanpur	116	191	Bishunpur Ghat	383
122	Basan Patti	220	157	Bhagwanpur Urf Bhulana	38	192	Bishnupur Khurd	613
123	Basantpur	143	158	Bhainsa	611	193	Bishwanthpur	738
124	Basantpur	715	159	Bhandara	503	194	Bishwanathpur Urf Parwania	107
125	Basantpur Khurd	104	160	Bhanisi	691	195	Bisokhor	287
126	Basantpur Raja	91	161	Bhargahi	293	196	Bodana	111
127	Barsauli	126	162	Bnarganwa Urf Laxmipur	598	197	Brhampur	506
128	Basdila	361	163	Bharwalia	133	198	Budhirampur	589
129	Basuli	254	164	Buarwalia	717	199	Burhadeeh	241
130	Baulia Babu	374	165	Bhatganwa Urf Tarkulwa	937	200	Burhadeeh Kalan	195
131	Baulia Raja	93	166	Bhatihai	285	201	Burhadeeh Khurd	200
132	Beilia	456	167	Bhawanipur	564	202	Chainpur	14
133	Bela	747	168	Bheria	260	203	Chainpur	346
134	Belarai	680	169	Bherihari	170	204	Chainpur	728
135	Belashpur	10	170	Bnisawa	464	205	Chak Bemanda	439
136	Belashpur	360	171	Bhisawa Urf Kutti	754	206	Chamainia	242
137	Belashpur	650	172	Bhitauli	693	207	Cnanda	237
138	Belbharia	11	173	Bhothaha	218	208	Chandan Chafi	518
139	Belbharia	303	174	Bhuana	730	209	Chandanpur	51
140	Beltikara	574	175	Bhuani	731	210	Chankauri	298

ALPHABETICAL LIST OF VILLAGES

MAHARAJGANJ TAHSIL (Contd.)

S.No.	Name of Village	Location Code No.	S.No.	Name of Village	Location Code No.	S.No.	Name of Village	Location Code No.
1	2	3	1	2	3	1	2	3
211	Char Bhariya	229	246	Dharmauli	2	281	Ghabarua Kharesar	716
212	Chatia	136	247	Dharmauli	629	282	Ghorahi chak Kalan	29
213	Chamukha	750	248	Dhekahi	744	283	Ghorahi chak Khurd	30
214	Chauparia	416	249	Dhekawe	189	284	Ghornar	273
215	Chauparia	626	250	Dheso	214	285	Ghughuli Buzurg	732
216	Chaurangpur Madaraha	277	251	Dhorhila	727	286	Ghughuli Khurd	729
217	Chhapia	593	252	Digahi	156	287	Gidaha	460
218	Chhatiram	632	253	Dighawa	48	288	Girahia	181
219	Chhitauna	159	254	Dighawa	157	289	Girgitia	542
220	Chiutaha	311	255	Dinguri	565	290	Govindpur	686
221	Chiuraha Maupakar (Maharajganj)	413	256	DomaKhas	231	291	Godhwal	673
222	Chowk	5	257	Domara	557	292	Gohuana	532
223	Chuani	734	258	Dubauli	442	293	Gonaha	572
234	Chunwatia	507	259	Dudharai	43	294	Gonsaipur	185
225	Dalka Chak	250	260	Dumar Bhar	1	295	Gopala	380
226	Damki	56	261	Dumari	151	296	Gopala	685
227	Damari	515	262	Durgawalia	286	297	Gopi	433
228	Darhauli	330	263	Fatak Dauna	363	298	Goradhowa	742
229	Darhata	85	264	Fulwaria	475	299	Gular Bhar	173
230	Darauli	463	265	Ganjauli	292	300	Gular Bhar	236
231	Darhiya	35	266	Ganeshpur	49	301	Gurali	283
232	Daulatpur	577	267	Ganeshpur	698	302	Harakhpura	390
233	Derawa	609	268	Gangarai	689	303	Harakhpura	556
234	Deurawa	65	269	Gangauli	320	304	Hardi	60
235	Devipur	548	270	Gangi	559	305	Harganwa	177
236	Dhanewa Dhanei	410	271	Garaura	115	306	Haredeeha	204
237	Dhangarha	630	272	Garauri	114	307	Hariharpur	96
238	Dhanha	587	273	Gaunaria	312	308	Harirampur	571
239	Dhanha	636	274	Gaunaria Babu	474	309	Harakha	757
240	Dhankhari	504	275	Gaunaria Raja	88	310	Harakhi	758
241	Dhankhari Monderi	749	276	Gaura	373	311	Harkhora	62
242	Dharampur	13	277	Gaura Nipania	266	312	Harpur	583
243	Dharampur	150	278	Gauri	340	313	Harpur	695
244	Dharampur	612	279	Gerahawa	171	314	Harpur Kalan	32
245	Dharampur	702	280	Gerama	328	315	Harpur Khurd	20

ALPHABETICAL LIST OF VILLAGES

MAHARAJGANJ TAHSIL (Contd.)

S.No.	Name of village	Location Code No.	S.No.	Name of village	Location Code No.	S.No.	Name of village	Location Code No.
1	2	3	1	2	3	1	2	3
316	Harpur Pakri	351	351	Jutahia	152	486	Katahara Khas	405
317	Hans Khori	498	352	Kabelawapur Khurd	397	387	Katahara Surauli	344
318	Hathia Hathsar	41	353	Kaima	261	388	Katakhor	230
319	Hazartpur	423	354	Kaimi	258	389	Kathaya	112
320	Henwati	316	355	Kalanahi Kalan	226	390	Katarari	681
321	Horalapur	362	356	Kalanani Khurd	225	391	Kevalapur Kalan	87
322	Imilia	462	357	Kalaya Chak	616	392	Khanicha	499
323	Imilia	633	358	Kamaila	496	393	Khajuria	78
324	Indarpur	322	359	Kzmasin Buzurg	534	394	Khajuria	313
325	Jagarnathpur Khurd	302	360	Kamasin Khurd	538	395	Khajuria	497
326	Jagdishpur	740	361	Kamharia	315	396	Khamaura	244
327	Jagadaur	57	362	Kamharia Kalan	8	397	Khanar	751
328	Jagpur Urf Salamatgarh	396	363	Kamharia Khurd	592	398	Kharchauli	54
329	Jahada	264	364	Kamata	271	399	Khim Pipra	453
330	Jaishri	208	365	Kamata Buzurg	511	400	Khesaraha	147
331	Jamui	61	366	Kamata Khurd	512	401	Khesarari	334
332	Jamui Kalan	119	367	Kanamisawa	167	402	Khonhauli	210
333	Jamui Khurd	120	368	Kandh	434	403	Khosta	19
334	Jamunia	607	369	Kapar Dhikka	224	404	Khunta Maidan	755
335	Jarar	527	370	Kapia	176	405	Khuruhuri	371
336	Jharwalia	128	371	Kaparauli	194	406	Khutaha	447
337	Jogia	711	372	Karaja	138	407	Khutaha	219
338	Jangal Banki Tukra No. 8	649	373	Karauta	24	408	Krit Pirara	461
339	Jangal Banki Tukra No. 14	520	374	Karauta urf Nebuahia	624	409	Kishunpur	129
340	Jangal Barhara	543	375	Kardahawa	113	410	Kishunpur	308
341	Jangal Dudhai Urf Chehari	431	376	Karidiha	309	411	Kodaila	465
342	Jangal Farajand Ali	424	377	Karmaha	473	412	Koharawal	46
343	Jangal Jarlaha Urf Anantpur	495	378	Karmahia	174	413	Kolhua	3
344	Jagal Jarlaha Urf Arazi	493	379	Karmahi	310	414	Kolhua	256
345	Jangal Jarlaha urf Barhara	483	380	Karmahi	694	415	Kota Mukundpur	455
346	Jagal Jarlaha Urf Kantai	494	381	Karwatahi	228	416	Kothi Bhar	343
347	Jangal Jarlaha Urf Kanwa II	492	382	Karwatahi Urf Katka	127	417	Kotawa	601
348	JangalJarlahaUrf Suchitpur	484	383	Kasmaria	77	418	Kotawa	736
349	Jangal Jarlaha Urf Tenduahia	485	384	Katahari Kalan	269	419	Kuan Chap	544
350	Jagal Jarlaha Urf Jardj	488	385	Katahari	275	420	Kuiya	366

ALPHABETICAL LIST OF VILLAGES

MAHARAJGANJ TAHSIL (Contd.)

S.No.	Name of village	Location Code No.	S.No.	Name of village	Location Code No.	S.No.	Name of village	Location Code No.
1	2	3	1	2	3	1	2	3
421	Kuiya	97	456	Mahawan Khor urf Barhra	628	491	Mishrauli	22
422	Kuiyan urf Maheshpur	7	457	Mahadewa	443[3]	492	Mishraulia	183
423	Kunwari Sati	162	458	Manadewa	582	493	Mithaura	63
424	Kuriya	235	459	Mahadewa urf Baluabhar	664	494	Mithaura	516
425	Kurthia	426	460	Maheshpur urf Kabelwa	45	495	Mithaura Deurawa	335
426	Kurawa urf Murkatia	586	461	Mahuawa	418	496	Mohanapur	101
427	Kusmahan	601	462	Mahuawa	521	497	Mohanapur	670
428	Laxmipur	232	463	Mahuawa Mahui	674	498	Mohiuddinpur	647
429	Laxmipur	323	464	Mairi	122	499	Mohiuddinpur	487
430	Laxmipur	550	465	Majari	259	500	Morwan	36
431	Laxmipur	581	466	Majhauwa	722	501	Morwan	69
432	Laxmipur	690	467	Majagawan	141	502	Mudera	307
433	Laxmipur	703	468	Malmalia urf Sirsia	603	503	Mudera Kalan	100
434	Laxmipur Akdanga	379	469	Mangalpur	669	504	Muderi	721
435	Laxmipur Deurawa	682	470	Mangalpur Patakhuli	746	505	Muhammadpur	643
436	Laxmipur Kalan	145	471	Manguraha	356	506	Mujahana Buzurg	106
437	Laxmipur Khurd	146	472	Maniar Chhapara	466	507	Mujahana Khurd	481
438	Laxmipur Kot	318	473	Mansur Ganj	562	508	Mujuri	491
439	Lakhima Khas	634	474	Mathania	377	509	Mundera Khurd	376
440	Lakhima Tharuwa	412	475	Mathia	21	510	Munderi	326
441	Lalkarpur	529	476	Mathia	663	511	Murila	448
442	Ledawa	94	477	Mathia	745	512	Murila Chaudhari	525
443	Ledi	180	478	Mathia	428	513	Murila Tiwari	458
444	Loharauli	139	479	Mathia Doem	429	514	Naduwa	90
445	Lohepar	347	480	Matiaria	357	515	Nagarauli	639
446	Lahiya	290	481	Matihania Chaudhari	457	516	Nahachhori	274
447	Madanpur	55	482	Matkopa	713	517	Nakasha Baksha	50
448	Madhonagar	540	483	Maula Ganj	501	518	Nanda Bhar	79
449	Madhopur	635	484	Medanipur	752	519	Nandana	108
450	Madhubani	26	485	Meghauli Arazi	160	520	Nandana	676
451	Madhawalia	355	486	Meghauli Kalan	158	521	Narainpur	102
452	Mahada	263	487	Meghauli Khurd	161	522	Narainpur	667
453	Mahadeia	526	488	Mehachhapara	570	523	Narainpur	718
454	Mahamada	657	489	Mehadia	354	524	Narkataha	558
455	Maharaj Ganj	725	490	Mirzapur Pakari	683	525	Narsinghpur	217

ALPHABETICAL LIST OF VILLAGES

MAHARAJGANJ TAHSIL (Contd.)

S.No.	Name of Village	Location Code No.	S.No.	Name of Village	Location Code No.	S.No.	Name of Village	Location Code No.
1	2	3	1	2	3	1	2	3
526	Nasirabad	545	561	Panchrukhia	697	596	Pipar Pati	234
527	Nathnagar	9	562	Panewa Panei	82	597	Pipar pati	606
528	Naturi	306	563	Paniara	566	598	Pipar pati	660
529	Natwa	451	564	Paragpur	190	599	Pipara	155
530	Natwa	662	565	Paras Khnad	399	600	Pipara	585
531	Naunia	40	566	Parasa	27	601	Pipara	617
532	Nawari Bari	142	567	Parasa Buzurg	631	602	Pipara	661
533	Nabiganj	502	568	Parasa Chak Cobarahi	72	603	Pipara	25
534	Neta Surhurwa	450	569	Parasa Gidahi	387	604	Pipara Babu	478
535	Newas Pokhar	567	570	Parasa Khand	618	605	Pipara Bajar	301
536	Nipania	154	571	Parasa Mir	68	606	Pipara Barahaman urf Barigaon	756
537	Obari	15	572	Parasa Raja	84	607	Pipara Bux	533
538	Obari	203	573	Parasauni	40	608	Pipara Dargah	513
539	Orawalia	117	574	Parasauni Buzurg	741	609	Pipara Deura	415
540	Pachama	59	575	Parasa urf Parasauna	653	610	Piparaich urf Pacharukhia	705
541	Padri Buzurg	414	576	Parasia	365	611	Pipara Kalyan	66
542	Padri Khurd	386	577	Parasia	692	612	Pipara Kalyan	75
543	Pakari Kalan	31	578	Parasia Inderpur	679	613	Pipara Khurd	486
544	Pakari Khurd	23	579	Paratawal	627	614	Pipara Munderi	706
545	Pakari urf Mirganj	325	580	Patal Kuin	719	615	Pipara Qazi	201
546	Paikauli Kala	281	581	Patawana	175	616	Pipara Rasulpur	430
547	Paikauli Khurd	280	582	Patkhauli	708	617	Pokhar Bhinda	296
548	Pakari	270	583	Patkhauli	342	618	Pokhar Bhinda	709
549	Pakari	441	584	Patren Gawa	95	619	Pratappur	336
550	Pakari	454	585	Pauharia	720	620	Puraina	590
551	Pakari	620	586	Pipara Jaddu	591	621	Puraina Khand Chaura	385
552	Pakariar Buzurg	74	587	Piparia	121	622	Purshottampur	378
553	Pakariar Khurd	89	588	Piparia	284	623	Raipur	206
554	Pakari Bishunpur	739	589	Piparia	349	624	Raipur	337
555	Pakari Chaube	319	590	Piparia	530	625	Rajawara Kalan	569
556	Palaki Naunia	436	591	Piparia	638	626	Rajaura Khurd	568
557	Pakari Siswa	388	592	Piparia Gurugovind Rai	17	627	Rajawara Panjum	573
558	Pakaria Bishunpur	753	593	Piparia Karan Jaha	384	628	Raj Mandil	523
559	Pali utf Hanumanganj	118	594	Piparia Manik Rai	18	629	Rajpur	671
560	Panch Deuri	644	595	Piparpati	123	630	Rajwal	109

ALPHABETICAL LIST OF VILLAGES

MAHARAJGANJ TAHSIL (Contd.)

S.No.	Name of Village	Location Code No.	S.No.	Name of Village	Location Code No.	S.No.	Name of Village	Location Code No.
1	2	3	1	2	3	1	2	3
631	Rajwal Maradha	345	666	Rudalapur	299	701	Shitalapur	182
632	Ramchand Rahi	179	667	Rudalapur	610	702	Shitalapur	317
633	Ramcharanpur	398	668	Rudalapur	427	703	Shitalapur	622
634	Ramgarhawa	284	669	Rudalapur	500	704	Sidhawe	209
635	Ramhauli	435	670	Rudalapur Bhaluhi	675	705	Sihuli	28
636	Ramnagar	130	671	Rudarauli	211	706	Singhpur	42
637	Ramnagar	469	672	Sabaya	332	707	Singhpur	440
638	Ramnagar	490	673	Sadho Chak	12	708	Sirauli	193
639	Rampur	479	674	Sagar Dinahi	168	709	Sirasia	381
640	Rampur	561	675	Sanda Kalan	291	710	Sirasia	594
641	Rampur	584	676	Sanda Knurd	289	711	Sisawa	267
642	Rampur Bodrahia	517	677	Sarai Khutaha urf Lakhuraon	449	712	Sisawa	444
643	Rampur Baldina	712	678	Sardiha	417	713	Sisawa Amahawa	422
644	Rampur Buzurg	406	679	Sat Bharia	476	714	Sisawa Babu	480
645	Rampur Chakia	659	680	Satguru	551	715	Sisawa Buzurg	338
646	Rampur Kalan	314	681	Sauraha	560	716	Sisawa Khurd	333
647	Rampur Khurd	324	682	Saurenji	452	717	Sisawa Munshi	608
648	Rampur Khurd	522	683	Sawana	482	718	Siswania	105
649	Rampur Mahuawa	110	684	Sekhui	53	719	Sisawania	407
650	Rampur Mir	99	685	Sekhui	265	720	Sisawa Raja	470
651	Rampur Upadhyay	645	686	Semara	34	721	Sobara	144
652	Rampurwa	137	687	Semara	467	722	Sofara	372
653	Rampurwa	268	688	Semara Chandrauli	596	723	Sohagaura	16
654	Rampurwa	300	689	Semara Kamharia urf Tulsipur	44	724	Sohagi Barawa	223
655	Ranipur	549	690	Semarahi Chak	687	725	Sohanpur urf Sonakia	655
656	Ranipur	672	691	Semari	294	726	Sohasa	257
657	Ranipur	723	692	Semrahna	246	727	Sohasa Banspar	595
658	Ratanpur	327	693	Shenduria	71	728	Sohas Khas	505
659	Ratanpurwa	546	694	Sheranawa	276	729	Sohat	262
660	Rautar	47	695	Sheshpur	358	730	Sohawal	678
661	Rautar	199	696	Shyamdeurawa	658	731	Soharauna	528
662	Rehanaw	92	697	Shikarpur	222	732	Soharauna	699
663	Rengahia	149	698	Shikarpur	393	733	Sonara	409
664	Rudhauli Bhao Chak	437	699	Shikarpur	519	734	Sonari Khas	4
665	Rudalapur	80	700	Shitalapur	148	735	Sonawal	67

ALPHABETICAL LIST OF VILLAGES

MAHARAJGANJ TAHSIL (Concld.)

S.No.	Name of Village	Location Code No.	S.No.	Name of Village	Location Code No.	S.No.	Name of Village	Location Code No.
1	2	3	1	2	3	1	2	3
736	Sonbarsa	33	746	Tarkulawa	615	756	Turkahia	135
737	Sonbarsa	352	747	Ten Grahana	6	757	Unti Khas	665
738	Sonbarsa	375	748	Terhawa	737	758	Usaka	508
739	Sonbarsa	541	749	Thuthi Bari	132		Forest Range	
740	Sonia Dakkhin	602	750	Tikar	39	759	Madhawalia Range	F 1
741	Sonia Uttar	599	751	Tikulahia	192	760	Nichlaul Range	F.2
742	Sugauli	297	752	Tilkawania	726	761	Uttar Chowk Range	F-3
743	Sukarahar	125	753	Tiwaripur	578	762	Dakchin Chowk Range	F-4
744	Sumergarh	668	754	Tola Kishunpur	696	763	Pakari Range	F-5
744	Tarkulawa	419	755	Tongari	191	764	Banki Range	F-6

उपलब्ध जनसुविधाएँ–[यदि ग्राम में सुविधाएँ उपलब्ध नहीं हैं तो कालम में डैश (—) लगाया गया है तथा इसके बाद कोष्टकों में जितनी निकटतम दूरी पर सुविधा उपलब्ध है मोटे तौर पर वह दूरी इस प्रकार दी गई है —5 कि. मी., 5 से 10 कि. मी. और 10+ कि. मी.]
Amenities available— If not available within the village, a dash (—) is shown in the column and next to it in brackets, the distance in broad range viz. —5 kms., 5—10 kms. and 10+ kms., of the nearest place where the facility is available is given]

लोकेशन कोड नं० Location Code No.	ग्राम का नाम	ग्राम का कुल क्षेत्रफल (हिक्टेयर में) Total area of Village (in Hectares)	कुल जनसंख्या और परिवारों की संख्या Total Population and No. of Households	शैक्षिक Educational	चिकित्सा Medical	पीने का पानी (पीने योग्य) Drinking Water(Potable)	डाक और तार Post and Telegraph	बाजार/हाट का दिन/कि दिन यदि कोई हो Day or days of Market/ *hat*, if any	संचार व्यवस्था (बस स्टाप, रेलवे स्टेशन, जल मार्ग) Communications (Bus Stop, Railway Station, Waterways)	ग्राम तक पहुँचने का मार्ग Approach to Village
1	2	3	4	5	6	7	8	9	10	11
1	डूमर धार	38.45	313(43)	-(-5)	-(10+)	HP,W	-(-5)	-(-5)	-(10+)	KR
2	धरमौली	121.01	903(135)	P(1)	-(10+)	HP,W	-(-5)	-(-5)	-(10+)	KR
3	कोल्हुआ	64.75	114(14)	-(-5)	-(10+)	HP,W	-(-5)	-(-5)	-(10+)	KR
4	सोनाड़ी खास	141.24	819(122)	P(1)	-(10+)	HP,W	-(-5)	-(-5)	-(10+)	KR
5	चौक	738.58	4946(882)	P(1),M(1) H(1),PUC(1)	-(5-10)	HP,W	PO	मंगल,शनि Tue, Sat	-(10+)	KR
6	टेंगरहना	92.27	116(21)	-(-5)	-(10+)	HP,W	-(-5)	-(-5)	-(10+)	KR
7	कुइयां उर्फ महेशपुर	165.52	1,247(216)	P(1)	-(10+)	HP,W	-(-5)	-(-5)	-(10+)	KR
8	कम्हरिया कलां	178.07	840(154)	-(-5)	-(10+)	HP,W	PO	-(5-10)	-(10+)	KR
9	नाथ नगर	179.69	1,440(222)	P(1)	-(10+)	T,W	-(5-10)	बुध Wed	-(10+)	KR
10	बेलासपुर	56.66	357(59)	-(-5)	-(10+)	HP,W	-(-5)	-(-5)	-(10+)	KR
11	बेल भरिया	371.92	1,636(288)	-(-5)	-(-5)	HP,W	-(-5)	गुरु Thu	-(5-10)	KR
12	साधो चक	50.18	282(46)	-(-5)	-(5-10)	HP,W	-(-5)	-(-5)	-(5-10)	KR
13	धरमपुर	108.86	1,052(172)	-(-5)	-(10+)	HP,W	-(-5)	-(-5)	-(10+)	KR
14	चैनपुर	161.88	664(105)	-(-5)	-(5-10)	HP,W	-(-5)	-(-5)	-(5-10)	KR
15	ओबरी	220.97	1,151(191)	-(-5)	-(5-10)	HP,W	-(-5)	-(-5)	-(5-10)	KR

निकटतम कस्बा और उसकी दूरी (कि०मी० में) Nearest Town and Distance (in Km.)	बिजली की आपूर्ति Power Supply	मुख्य खाद्यान्न Staple food	भूमि उपयोग (अर्थात विभिन्न उपयोगों में आने वाले भू क्षेत्र हेक्टेयर में दशमलव के दो स्थानों तक) Land use (*i. e.* areas under different type of land use in hectares rounded upto two decimal places)						Name of Village	लोकेशन कोड सं० Location Code No.
			वन Forest	सिंचित साधन Irrigated (by sources)	असिंचित Unirrigated	कृषि योग्य बंजर भूमि सहित चरागाह एवं बगीचे Culturable Waste including Gaucher & Groves	कृषि के लिए अनुपलब्ध भूमि Area not Available for Cultivation	टिप्पणी (धार्मिक ऐतिहासिक या पुरातत्व महत्व के स्थल Remarks (including any Place of Religious, Historical or Archaeological interest)		
12	13	14	15	16	17	18	19	20	2	1
निचलौल Nichlaul (8)	...	गेहूँ, चावल Wheat, Rice	...	GC(29.14)	2.43	1.62	5.26	...	Dumar Bhar	1
निचलौल Nichlaul (8)	...	गेहूँ, चावल Wheat, Rice	5.26	GC(80.94)O(13.76)	0.81	4.05	16.19	...	Dharamauli	2
निचलौल Nichlaul (8)	...	गेहूँ, चावल Wheat, Rice	3.61	GC(17.81)	2.02	5.67	3.64	...	Kolhua	3
निचलौल Nichlaul (9)	...	गेहूँ, चावल Wheat, Rice	41.28	GC(80.13)	3.64	4.45	11.74	...	Sonari Khas	4
निचलौल Nichlaul (10)	ED	गेहूँ, चावल Wheat, Rice	26.71	GC(374.35) TW(12.95)TK(12.55)	239.17	17.00	55.85	...	Chowk	5
निचलौल Nichlaul (10)	...	गेहूँ, चावल Wheat, Rice	...	GC(49.37)O(20.23)	15.38	0.81	6.48	...	Tengrahana	6
निचलौल Nichlaul (10)	...	गेहूँ, चावल Wheat, Rice	...	GC(84.18)	55.03	7.69	18.62	...	Kuiyan urf Maheshpur	7
निचलौल Nichlaul (11)	ED	गेहूँ, चावल Wheat, Rice	...	GC(104.41(O(1.62) W(15.38)R(6.07)	34.40	3.64	12.55	...	Kamhariya Kalan	8
निचलौल Nichlaul (6)	....	गेहूँ, चावल Wheat, Rice	5.67	GC(121.41) W(13.35)	11.74	4.86	22.66	...	Nath Nagar	9
निचलौल Nichlaul (6)	...	गेहूँ, चावल Wheat, Rice	3.64	GC(40.07)	2.83	3.64	6.88	...	Belaspur	10
निचलौल Nichlaul(12)	ED	गेहूँ, चावल Wheat, Rice	...	GC(192.24) TK(20.64)	123.84	14.56	20.64	...	Bel Bharia	11
निचलौल Nichlaul(14)	ED	गेहूँ, चावल Wheat, Rice	...	GC(2.02)TW(11.74) TK(17.81)O(6.07)	5.26	1.21	6.07	...	Sadho Chak	12
निचलौल Nichlaul (10)	...	गेहूँ, चावल Wheat, Rice	...	GC(61.92)	34.80	3.64	8.50	...	Dharampur	13
निचलौल Nichlaul(14)	ED	गेहूँ, चावल Wheat, Rice	..	GC(70.01)TK(19.01) TWE(5.67)TW(17.81)	23.88	4.05	21.45	...	Chainpur	14
निचलौल Nichlaul (12)	...	गेहूँ, चावल Wheat, Rice	14.57	GC(55.85\O(1.21) TW(7.28)TK(25.09)	92.68	9.31	14.98	...	Obari	15

ग्राम विदेशिका

2—महाराजगंज तहसील

जन सुविधाएँ एवं भूमि उपयोग

1	2	3	4	5	6	7	8	9	10	11
16	सोहगौरा	294.22	1,147(183)	P(1)	-(10+)	HP,W	-(-5)	-(-5)	-(10+)	KR
17	पिपरिया गुरू गोविन्द राय	131.12	596(102)	-(-5)	-(10+)	HP,W	-(-5)	-(-5)	-(10+)	KR
18	पिपरिया मानिक राय	96.32	400(82)	-(-5)	-(15)	HP,W	-(-5)	-(-5)	-(-5)	KR
19	खोसता	241.20	1,337(234)	-(-5)	-(10+)	HP,W	-(-5)	-(-5)	-(-5)	KR
20	हरपुर खुर्द	102.79	181(28)	P(1)	-(-5)	HP,W	-(-5)	सोम Mon	-(-5)	KR
21	मठिया	105.63	544(95)	-(-5)	-(5-10)	HP,W	-(-5)	-(-5)	-(5-10)	KR
22	मिश्रौली	104.41	811(143)	-(-5)	-(-5)	HP,W	PO	-(-5)	-(-5)	KR
23	पकड़ी खुर्द	111.29	618(102)	P(1)	-(-5)	HP,W	PO	-(-5)	-(5-10)	KR
24	करौता	201.95	1,133(196)	P(1)	-(-5)	HP,W	-(-5)	-(-5)	-(5-10)	KR
25	पिपरा	225.01	1,465(257)	P(1)	-(10+)	HP,W	-(-5)	-(-5)	-(5-10)	KR
26	मधुबनी	517.61	2,688(511)	M(1),H(1)	-(-5)	W,HP	PO	गुरु Thu	-(-5)	KR
27	परसा	165.52	962(151)	-(-5)	-(-5)	HP,W	-(-5)	-(-5)	-(-5)	KR
28	सिहुली	150.95	3(2)	-(-5)	-(-5)	W,HP	-(-5)	-(-5)	-(5-10)	KR
29	घोड़ही चक कलां	57.47		गैर आबाद					Uninhabited	KR
30	घोड़ही चक खुर्द	41.28		गैर आबाद					Uninhabited	KR
31	पकड़ी कलां	246.46	1,308(232)	-(-5)	-(-5)	HP,W	-(5-10)	-(-5)	-(5-10)	KR
32	हरपुर कलां	161.07	731(130)	P(1)	-(-5)	HP,W	-(5-10)	-(-5)	-(5-10)	KR
33	सोनबरसा	78.51	448(78)	-(-5)	-(-5)	HP,W	-(-5)	-(-5)	-(-5)	KR
34	सेमरा	82.56	877(150)	O(1)	-(-5)	HP,W	-(-5)	-(-5)	-(-5)	KR
35	डढ़िया	98.34		गैर आबाद					Uninhabited	KR

12	13	14	15	16	17	18	19	20	2	1
निचलौल Nichlaul (10)	...	गेहूँ, चावल Wheat, Rice	12.55	GC(106.84)W(8.90) O(26.31)	110.08	9.31	20.23	...	Sohagaura	16
निचलौल Nichlaul (12)	...	गेहूँ, चावल Wheat, Rice	2.03	GC(8,09)W(16.59) O(21,85)	64.35	8.90	9.31	...	Piparia Guru Govind Rai	17
निचलौल Nichlaul (12)	...	गेहूँ, चावल Wheat, Rice	2.83	GC(22.26)W(1.62) O(2.83)	56.66	3.64	6.48	...	Pipria Manik Rai	18
निचलौल Nichlaul (9)	...	गेहूँ, चावल Wheat, Rice	1.21	GC(171.59)	33.99	25.09	9.32	...	Khosata	19
निचलौल Nichlaul (9)	...	गेहूँ, चावल Wheat, Rice	...	GC(84.99)	4.86	11.32	1.62	...	Harpur Khurd	20
निचलौल Nichlaul (8)	...	गेहूँ, चावल Wheat, Rice	...	GC(70.42)	5.26	4.86	25.09	...	Mathia	21
निचलौल Nichlaul (12)	...	गेहूँ, चावल Wheat, Rice	...	GC(14.16)W(12.14) O(17.40)	48.16	4.86	7.69	...	Misharauli	22
निचलौल Nichlaul (12)	...	गेहूँ, चावल Wheat, Rice	...	GC(61.51)TW(2.43) W(0.81)TK(0.40)	37.64	2.83	5.67	...	Pakri Khurd	23
निचलौल Nichlaul (12)	...	गेहूँ, चावल Wheat, Rice	...	GC(53.42)W(3.23) TW(12.55)TK(24.69)	80.94	8.50	18.62	...	Karauta	24
निचलौल Nichlaul (13)	...	गेहूँ, चावल Wheat, Rice	...	GC(113.32)W(7.28) TW(2.83)TK(5.67)	74.06	7.28	14.57	...	Pipra	25
निचलौल Nichlaul (14)	...	गेहूँ, चावल Wheat, Rice	...	GC(237.56)	231.89	13.36	34.80	...	Madhubani	26
निचलौल Nichlaul (6)	...	गेहूँ, चावल Wheat, Rice	13.36	GC(126.26)	18.21	3.24	4.45	...	Parsa	27
निचलौल Nichlaul (6)	...	गेहूँ, चावल Wheat, Rice	27.92	GC(75.28)	44.52	2.02	1.21	...	Sihuli	28
निचलौल Nichlaul (6)	...	...	...	GC(12.95)	37.64	1.62	5.26	...	Ghorahi Chak Kalan	29
निचलौल Nichlaul (6)	...	...	...	GC(13.76)	27.10	0.42	...	...	Ghorahi Chak Khurd	30
निचलौल Nichlaul (7)	...	गेहूँ, चावल Wheat, Rice	...	GC(108.46)O(10.12)	112.50	6.48	8.90	...	Pakri Kalan	31
निचलौल Nichlaul (7)	...	गेहूँ, चावल Wheat, Rice	...	GC(118.58)	...	12.55	29.94	...	Harpur Kalan	32
निचलौल Nichlaul (8)	...	गेहूँ, चावल Wheat, Rice	...	GC(33.19)	34.80	2.83	7.69	...	Sonbarsa	33
निचलौल Nichlaul (9)	EA	गेहूँ, चावल Wheat, Rice	...	TWE(8.90) GC(30.35)	37.64	1.22	4.45	...	Semara	34
निचलौल Nichlaul (9)	...	...	...	...	98.34	...	...	...	Darhia	35

ग्राम निर्देशिका

2—महाराजगंज तहसील

बस सुविधाएँ एवं भूमि उपयोग

1	2	3	4	5	6	7	8	9	10	11
36	मोरवन	78.51	563(105)	-(-5)	-(-5)	HP,W	-(-5)	-(-5)	-(-5)	KR
37	बंसवार	125.46	1,052(194)	P(1)	-(-5)	HP,W	-(-5)	-(-5)	-(-5)	KR
38	भगवानपुर उर्फ भुलना	129.10	725(121)	-(-5)	-(-5)	HP,W	-(-5)	-(-5)	-(-5)	KR
39	टीकर	216.51	1,341(240)	M(1)	-(-5)	HP,W	-(-5)	-(-5)	-(5-10)	KR
40	परसौनी	101.98	1,069(184)	P(1)	-(-5)	HP,W	PO	बुध,शनि Wed, Sat	-(5-10)	KR
41	हथिया हथसार	110.48		गैर आबाद					Uninhabited	KR
42	सिंहपुर	450.43	1,369(206)	P(1)	-(5-10)	HP,W	-(-5)	-(5-10)	-(5-10)	KR
43	दुधराई	357.35	438(79)	-(-5)	-(5-10)	HP,W	-(-5)	-(-5)	-(5-10)	KR
44	सेमरा कम्हरिया उर्फ तुलसीपुर	317.69	384(62)	-(-5)	-(5-10)	HP,W	-(-5)	-(-5)	-(5-10)	KR
45	महेशपुर कवेलवा	222.99	689(123)	-(-5)	-(5-10)	HP,W	-(-5)	-(-5)	-(5-10)	KR
46	कोहड़वल	283.69	2,215(380)	P(1)	-(-5)	HP,W	-(-5)	-(-5)	-(-5)	KR
47	औराटार	318.50	1,944(345)	P(1)	-(-5)	HP,W	PO	शनि Sat	-(-5)	KR
48	डिघवा	97.94	468(68)	-(-5)	-(5-10)	HP,W	-(5-10)	-(-5)	-(5-10)	KR
49	गनेशपुर	129.91	681(129)	-(-5)	-(5-10)	HP,W	-(5-10)	-(-5)	-(5-10)	KR
50	नक्शा-बक्शा	368.28	1,501(254)	P(1)	-(10+)	HP,W	-(5-10)	-(-5)	-(5-10)	KR
51	चन्दनपुर	68.39	39(7)	-(-5)	-(5-10)	HP,W	-(5-10)	-(-5)	-(5-10)	KR
52	विहुली	61.92		गैर आबाद					Uninhabited	KR
53	सेखुई	389.73	2,177(424)	P(1)	-(5-10)	HP,W	-(5-10)	शनि Sat	-(5-10)	KR
54	खरचौली	178.07	1,097(192)	-(-5)	-(-5)	HP,W	-(-5)	-(-5)	-(-5)	KR
55	मदनपुर	254.56	998(179)	-(-5)	-(-5)	HP,W	PO	-(-5)	-(-5)	KR,PR

12	13	14	15	16	17	18	19	20	2	1
निचलौल Nichlaul (10)	...	गेहूँ, चावल Wheat, Rice	...	GC(35.61)	38.04	2.43	2.43	...	Morwan	36
निचलौल Nichlaul (14)	...	गेहूँ, चावल Wheat, Rice	...	GC(65.16)	40.87	12.95	6.48	...	Banswar	37
निचलौल Nichlaul (8)	...	गेहूँ, चावल Wheat, Rice	...	GC(40.47) TWE(14.17)	59.09	7.28	8.09	T(1)	Bhagawanpur urf Bhulna	38
निचलौल Nichlaul (8)	...	गेहूँ, चावल Wheat, Rice	...	GC(95.51)O(9.31)	87.82	8.09	15.78	...	Tikar	39
निचलौल Nichlaul (7)	...	गेहूँ, चावल Wheat, Rice	...	GC(59.90)	28.73	6.88	6.47	...	Parsauni	40
निचलौल Nichlaul (7)	...	...	110.48	...	...	...	...	...	Hathia Hathisar	41
निचलौल Nichlaul (6)	...	गेहूँ, चावल Wheat, Rice	95.51	TW(38,45)W(48.56) O(2.03)	206.80	21.04	38.04	...	Singhpur	42
निचलौल Nichlaul (7)	...	गेहूँ, चावल Wheat, Rice	3.34	GC(205.59) TW(48.56)TK(2.03)	39.66	47.75	10.52	...	Dudharai	43
निचलौल Nichlaul (6)	...	गेहूँ, चावल Wheat, Rice	16.19	W(40.47)TW(8.09) O(11.33)	103.20	134.36	4.05	...	SemaraKamhariya urf Tulsipur	44
निचलौल Nichlaul (6)	...	गेहूँ, चावल Wheat, Rice	...	GC(80.94)W(6.88) O(4.05)	111.29	9.71	10.12	...	Maheshpur Kawelwa	45
निचलौल Nichlaul (5)	...	गेहूँ, चावल Wheat, Rice	...	GC(104.82)	155.00	11.33	12.54	...	Koharawal	46
निचलौल Nichlaul (5)	...	गेहूँ, चावल Wheat, Rice	...	TW(30.35)W(53.42) O(19.43)	198.30	4.86	12.14	...	Aurata	47
निचलौल Nichlaul (7)	...	गेहूँ, चावल Wheat, Rice	...	GC(46.95)W(6.48) O(21.04)	11.33	2.43	9.71	...	Dighawa	48
निचलौल Nichlaul (8)	...	गेहूँ, चावल Wheat, Rice	...	GC(16.19)O(7.69) W(24.28)TWE(8.50)	59.09	6.07	8.09	...	Ganeshpur	49
निचलौल Nichlaul (8)	...	गेहूँ, चावल Wheat, Rice	...	GC(57.87)W(31.57) TW(24.28)O(25.09)	195.07	13.76	20.64	...	Nakash Baksha	50
निचलौल Nichlaul (9)	...	गेहूँ, चावल Wheat, Rice	...	W(7.28)O(4.05) GC(4.05)	30.76	19.43	2.82	...	Chandanpur	51
निचलौल Nichlaul (7)	...	...	60.30	...	...	...	1.62	...	Bihuli	52
निचलौल Nichlaul (5)	...	गेहूँ, चावल Wheat, Rice	...	GC(145.29)	213.68	16.19	14.57	...	Sekhuj	53
निचलौल Nichlaul (6)	...	गेहूँ, चावल Wheat, Rice	...	GC(147.72)	9.30	4.86	16.19	...	Kharchauli	54
निचलौल Nichlaul (6)	...	गेहूँ, चावल Wheat, Rice	...	GC(93.08)	127.08	28.33	6.07	...	Madanpur	55

1	2	3	4	5	6	7	8	9	10	11
56	दमकी	124.65	551(97)	P(1)	-(-5)	HP,W	-(-5)	-(-5)	-(-5)	KR,PR
57	जगदौर	287.74	1,401(265)	P(1)	FPC(1)	HP,W	PO	-(-5)	-(-5)	PR
58	बरोहिया	174.83	636(122)	P(1)	-(-5)	HP,W	-(-5)	-(-5)	-(-5)	KR
59	पचमा	191.42	754(146)	P(1),M(1)	-(-5)	HP,W	-(-5)	मंगल Tue	-(-5)	KR
60	हरदी	178.47	1,211(219)	P(1)	-(-5)	HP,W	-(-5)	शनि Sat	-(-5)	KR
61	जमुई	199.11	1,837(355)	P(1)	-(-5)	HP,W	PO	-(-5)	BS	KR
62	हरखोड़ा	252.94	1,461(265)	-(-5)	-(-5)	T,W	-(5-10)	-(-5)	-(-5)	KR
63	मिठौरा	266.70	3,262(634)	P(3),M(2)H(1),O(1)	RP(1) PHC(1)	HP,W	PO Phone	सोम,बुध Mon,Wed	BS	PR
64	बखा सोनिया	271.96	1,276(218)	P(1)	-(-5)	HP,W	-(-5)	-(-5)	-(-5)	KR
65	देउखा	131.93	715(119)	P(1)	-(-5)	T,W	-(-5)	-(-5)	-(-5)	KR
66	पिपरा कल्लेयाण	422.91	2,299(437)	P(1)	-(-5)	HP,W	-(-5)	सोम Mon	-(-5)	KR
67	सोनवल	341.97	1,537(292)	P(1)	-(-5)	HP,W	-(-5)	-(-5)	-(-5)	KR
68	परसामीर	266.29	1,866(337)	-(-5)	-(-5)	HP,W	-(-5)	-(-5)	-(-5)	KR
69	मोखन	102.79	484(102)	-(-5)	-(-5)	HP,W	-(-5)	-(-5)	-(-5)	KR
70	भागाटार	288.96	2,016(358)	-(-5)	-(-5)	HP,W	-(-5)	शुक्र Fri	-(-5)	PR,KR
71	सेन्दुरिया	518.42	2,837(533)	P(1),M(1)	FPC(1)	HP,W	PO	मंगल,शनि Tue, Sat	BS	KR
72	परसा चक गोबरही	128.29	337(61)	-(-5)	-(-5)	HP,W	-(-5)	-(-5)	-(-5)	KR
73	अमटहा	51.40	421(77)	-(-5)	-(-5)	HP,W	-(-5)	-(-5)	-(-5)	KR
74	पकड़ियार बुजुर्ग	189.80	1,170(214)	P(1)	-(-5)	T,W	-(-5)	गुरु Thu	-(-5)	KR
75	पिपरा कल्याण	190.61	865(149)	-(-5)	-(5-10)	T,W	-(-5)	-(-5)	-(-5)	KR

12	13	14	15	16	17	18	19	20	2	1
निचलौल Nichlaul (2)	...	गेहूँ, चावल Wheat, Rice	...	GC(84.99)	...	11.33	28.33	...	Damki	56
निचलौल Nichlaul (8)	...	गेहूँ, चावल Wheat, Rice	...	GC(200.73)	45.33	13.76	27.92	Mosq (1)	Jagdaur	57
निचलौल Nichlaul (7)	...	गेहूँ, चावल Wheat, Rice	...	GC(104.01)O(4.05)	37.23	17.40	12.14	...	Barohiya	58
निचलौल Nichlaul (8)	...	गेहूँ, चावल Wheat, Rice	...	GC(142.05)	17.00	4.05	28.32	...	Pachma	59
निचलौल Nichlaul (10)	...	गेहूँ, चावल Wheat, Rice	...	GC(101.58)	35.21	9.31	32.37	T(2)	Haidi	60
निचलौल Nichlaul (11)	...	गेहूँ, चावल Wheat, Rice	...	GC(145.69)	8.50	22.26	22.66	...	Jamui	61
निचलौल Nichlaul (8)	...	गेहूँ, चावल Wheat, Rice	...	GC(139.22)	81.34	10.12	22.26	...	Harkhora	62
निचलौल Nichlaul (14)	ED	गेहूँ, चावल Wheat, Rice	...	GC(127.08)	77.30	11.33	50.99	...	Mithaura	63
निचलौल Nichlaul (10)	...	गेहूँ, चावल Wheat, Rice	...	GC(143.67)	103.60	11.33	13.36	...	Barwa Sonia	64
निचलौल Nichlaul (6)	...	गेहूँ, चावल Wheat, Rice	...	GC(82.15)	30.76	12.95	6.07	...	Deurawa	65
निचलौल Nichlaul (7)	...	गेहूँ, चावल Wheat, Rice	...	TW(38.85)TK(1.21) GC(117.36)W(52.61)	187.38	20.24	5.26	TEM(2)	Pipra Kaleyan	66
निचलौल Nichlaul (7)	...	गेहूँ, चावल Wheat, Rice	...	TW(16.19)GC(1.62) TK(109.26)W(32.38)	160.67	11.33	10.52	...	Sonawal	67
निचलौल Nichlaul (8)	...	गेहूँ, चावल Wheat, Rice	...	GC(65.15)W(5.67) TK(59.90)O(40.47)	76.49	2.83	15.78	...	Parsamir	68
निचलौल Nichlaul (10)	...	गेहूँ, चावल Wheat, Rice	...	GC(32.78) TW(16.59)TK(13.76)	28.33	4.45	6.88	...	Morawan	69
सिसवा बाजार Siswa Bazar (9)	EO, ED	गेहूँ, चावल Wheat, Rice	...	GC(134.36)O(3.24) TW(3.24)TK(18.21)	91.06	6.07	32.78	...	Bhagatar	70
सिसवा बाजार Siswa Bazar (12)	...	गेहूँ, चावल Wheat, Rice	...	GC(271.55)	188.18	11.74	46.95	...	Senduria	71
सिसवा बाजार Siswa Bazar (12)	...	गेहूँ, चावल Wheat, Rice	...	GC(79.32)	40.87	0.82	7.28	...	Parsa Chak Gobarahi	72
सिसवा बाजार Siswa Bazar (10)	...	गेहूँ, चावल Wheat, Rice	...	GC(30.35)	15.38	2.03	3.64	...	Amataha	73
सिसवा बाजार Siswa Bazar (10)	...	गेहूँ, चावल Wheat, Rice	...	GC(74.46)W(6.48) TW(1.21)TK(2.43) O(2.02)	75.27	4.86	23.07	TEM(1)	Pakriyar Buzurg	74
सिसवा बाजार Siswa Bazar (10)	...	गेहूँ, चावल Wheat, Rice	...	TK(4.45)O(0.40) GC(74.46)W(4.06)	82.96	7.28	17.00	T(2)	Pipra Kalyan	75

2—महाराजगंज तहसील

1	2	3	4	5	6	7	8	9	10	11
76	अरनहवा	172.81	896(142)	P(1)	-(5-10)	HP,W	-(-5)	-(5-10)	-(5-10)	KR
77	कसमरिया	290.17	1,757(318)	P(1)	-(5-10)	T,W	-(-5)	-(-5)	-(5-10)	KR
78	खजुरिया	456.10	2,672(478)	P(1)	-(5-10)	HP,W	-(-5)	मंगल Tue	-(5-10)	KR
79	नन्दाभार	200.73	1,262(292)	P(1)	-(5-10)	HP,W	-(5-10)	बुध Wed	-(5-10)	KR
80	रूदलापुर	138.00	980(187)	-(-5)	-(-5)	HP,W	-(-5)	शनि, मंगल Sat, Tue	-(5-10)	KR
81	बड़हरा वैद्य	112.10	602(106)	-(-5)	-(5-10)	HP,W	-(-5)	-(-5)	-(5-10)	KR
82	पनेवा-पनेई	526.11	3,080(544)	P(1),M(1)	-(-5)	HP,W	PO	-(-5)	-(-5)	KR
83	बखा राजा	295.43	1,923(360)	P(1)	-(-5)	HP,W	-(-5)	-(-5)	-(5-10)	KR
84	परसा राजा	146.50	1,166(204)	-(-5)	-(-5)	HP,W	-(-5)	-(-5)	-(5-10)	KR
85	दरहटा	383.26	2,371(421)	P(1)	FPC(1)	HP,W	PO	शुक्र Fri	-(5-10)	KR
86	बरगदही बसन्तनाथ	242.82	1,701(304)	P(1)	-(-5)	HP,W	-(-5)	-(-5)	-(5-10)	KR
87	केवलापुर कलां	89.03	584(97)	-(-5)	-(-5)	HP,W	-(-5)	-(-5)	-(5-10)	KR
88	गौनरिया राजा	217.32	852(136)	P(1)	-(-5)	T,W	-(-5)	-(-5)	-(5-10)	KR
89	पकड़ियार खुर्द	177.66	399(72)	-(-5)	-(-5)	T,W	-(-5)	-(-5)	-(5-10)	KR
90	नदुवा	193.45	1,363(253)	-(-5)	-(5-10)	HP,W	-(5-10)	रवि Sun	-(5-10)	KR
91	बसन्तपुर राजा	111.70	703(130)	P(1)	-(5-10)	HP,W	-(-5)	-(-5)	-(5-10)	KR
92	रेहाँव	210.44	775(137)	-(-5)	-(5-10)	HP,W	-(5-10)	-(-5)	-(5-10)	KR
93	बउलिया राजा	158.64	1,167(192)	-(-5)	-(-5)	T,W,HP	-(-5)	-(-5)	-(5-10)	KR
94	लेदवा	197.49	1,337(234)	P(1)	-(-5)	HP,W	-(-5)	-(-5)	-(-5)	PR
95	पतरेंगवा	603.41	3,477(603)	P(1)	PHS(1)	HP,W	PO	-(-5)	-(-5)	PR

VILLAGE DIRECTORY

AMENITIES AND LAND USE — MAHARAJGANJ TAHSIL—2

12	13	14	15	16	17	18	19	20	2	1
निचलौल Nichlaul (11)	...	गेहूँ, चावल Wheat, Rice	...	GC(50.99)	78.51	4.05	39.26	...	Arnahwa	76
निचलौल Nichlaul (14)	...	गेहूँ, चावल Wheat, Rice	...	GC(157.02) W(13.36)O(25.90)	42.09	12.95	38.85	...	Kasmaria	77
निचलौल Nichlaul (14)	...	गेहूँ, चावल Wheat, Rice	...	GC(323.76) TW(20.64)	23.07	2.83	85.80	TEM(1), M(2),T(6)	Khajuria	78
निचलौल Nichlaul (12)	...	गेहूँ, चावल Wheat, Rice	...	GC(144.88) TK(31.97)	...	6.48	17.40	TEM(1), M(1),T(2)	Nanda Bhar	79
निचलौल Nichlaul (12)	...	गेहूँ, चावल Wheat, Rice	...	GC(72.04)W(0.40) TK(0.81)	53.01	5.26	6.48	...	Rudlapur	80
निचलौल Nichlaul (12)	...	गेहूँ, चावल Wheat, Rice	...	GC(24.28)W(5.67) TK(37·64)O(4.05)	30.35	4.05	6.06	...	Barhara Baid	81
निचलौल Nichlaul (20)	EO	गेहूँ, चावल Wheat, Rice	...	W(20.24)TK(6.48) GC(322.95)O(20.24)	119.79	12.13	24.28	MOSQ(1)	Panewa Panci	82
निचलौल Nichlaul (16)	...	गेहूँ, चावल Wheat, Rice	...	GC(232.70)	25.50	15.38	21.85	T(2)	Barwa Raja	83
निचलौल Nichlaul (16)	ED	गेहूँ, चावल Wheat, Rice	...	GC(91.46)TW(4.45)	24.29	2.83	23.47	...	Parsa Raja	84
निचलौल Nichlaul (14)	ED	गेहूँ, चावल Wheat, Rice	...	GC(237.96) TW(38.45)	51.41	10.12	45.32	TEM(1),T(2)	Darhata	85
निचलौल Nichlaul (13)	...	गेहूँ, चावल Wheat, Rice	...	W(12.14)TW(20.24) GC(105.22)O(31.16)	40.87	4.05	29.14	TEM(1),T(1) M(1)	Bargadhi Basantnath	86
निचलौल Nichlaul (16)	...	गेहूँ, चावल Wheat, Rice	...	GC(40.47)O(14.16) TW(6.07)	10.52	1.22	16.59	TEM(1)	Kevalapur Kalan	87
निचलौल Nichlaul (15)	...	गेहूँ, चावल Wheht, Rice	...	GC(42.90)O(41.28)	103.60	8.50	21.04	...	Gaunaria Raja	88
निचलौल Nichlaul (15)	...	गेहूँ, चावल Wheat, Rice	...	GC(89.03)	73.66	4.45	10.52	...	Pakariar Khurd	89
निचलौल Nichlaul (17)	EAG	गेहूँ, चावल Wheat, Rice	...	GC(137.60) TW(0.81)TWE(1.21)	34.40	8.90	10.53	TEM(1)	Naduwa	90
निचलौल Nichlaul (17)	ED	गेहूँ, चावल Wheat, Rice	...	GC(18.71)TW(1.21)	12.14	4.86	11.78	TEM(1)	Basantpur Raja	91
निचलौल Nichlaul (18)	...	गेहूँ, चावल Wheat, Rice	...	GC(139,62)	47.16	12.55	11.11	...	Rehaon	92
निचलौल Nichlaul (17)	...	गेहूँ, चावल Wheat, Rice	...	GC(78.11)TW(2.83) W(0.40)TK(2.02)	26.71	2.03	46.54	TEM(1)	Baulia Raja	93
निचलौल Nichlaul (17)	...	गेहूँ, चावल Wheat, Rice	...	GC(67.99)W(22 66) TK(25.90)	60.30	5.26	15.38	T(3),TEM(1) MOSQ(1)	Ledawa	94
निचलौल Nichlaul (15)	ED	गेहूँ, चावल Wheat, Rice	...	TK(37.64)TW(1.62) GC(347.23)	172.00	5.26	39.66	T(2),(1)M	Patrengawa	95

2—महाराजगंज तहसील

1	2	3	4	5	6	7	8	9	10	11
96	हरिहरपुर	390.54	1,732(323)	-(-5)	-(-5)	HP,W	-(-5)	-(-5)	-(-5)	KR
97	कुईंया	176.45	1,236(249)	-(-5)	-(5-10)	HP,W	-(5-10)	-(-5)	-(-5)	KR
98	बड़हरा मीर	417.65	1,472(255)	-(-5)	-(5-10)	W,HP	-(5-10)	-(-5)	-(-5)	KR
99	रामपुर मीर	269.13	1,069(198)	P(1)	-(5-10)	HP,W	-(-5)	-(-5)	BS	PR
100	मुन्डेरा कलां	341.16	1,307(240)	P(1)	-(-5)	HP,W	-(-5)	शुक्र Fri	-(-5)	PR
101	मोहनापुर	352.09	2,292(441)	P(1)	-(5-10)	W,HP	-(-5)	सोम Mon	-(5-10)	KR
102	नरायनपुर	223.80	1,255(226)	P(1)	-(5-10)	HP,W	-(5-10)	-(-5)	-(5-10)	KR,PR
103	बेलवा खुर्द	51.40	780(144)	P(1)	-(5-10)	HP,W	PO	-(-5)	-(5-10)	KR
104	बसन्तपुर खुर्द	270.74	1,113(165)	P(1)	-(5-10)	HP,W	-(5-10)	-(-5)	-(-5)	KR
105	सिसवनिया	81.34	559(99)	-(-5)	-(5-10)	HP,W	-(5-10)	-(-5)	-(-5)	KR
106	मुजहना बुजुर्ग	202.75	1,319(237)	P(1)	-(5-10)	T,W	PO	-(-5)	-(-5)	KR
107	विश्वनाथपुर पड़बनिया	188.59	965(164)	M(1)	-(5-10)	HP,W	-(5-10)	-(-5)	-(-5)	KR
108	नन्दना	315.67	1,684(282)	-(-5)	-(5-10)	HP,W	-(5-10)	-(-5)	-(-5)	KR
109	रजवल	92.27	629(118)	P(1),M(1)	-(5-10)	HP,W	-(5-10)	गुरु,शनि Thu, Sat	-(-5)	PR
110	रामपुर महुअवा	176.85	882(160)	P(1),O(1)	-(5-10)	HP,W	-(5-10)	-(-5)	-(-5)	PR
111	बोदना	222.99	1,342(221)	P(1)	-(-5)	HP,W	-(-5)	-(-5)	-(-5)	KR
112	कटखोर	136.38	440(72)	-(-5)	-(-5)	HP,W	-(-5)	-(-5)	-(-5)	KR
113	करदहवा	224.20	658(119)	-(-5)	-(-5)	HP,W	-(-5)	-(-5)	-(-5)	KR
114	गड़ौरा	120.20	213(38)	P(1),M(1)	-(5-10)	HP,W	PO	मंगल Tue	BS	KR,PR
115	गड़ौरी	138.41	1,536(260)	P(1),M(1)	FPC(1)	HP,W	-(-5)	मंगल, शनि Tue, Sat	-(-5)	KR

12	13	14	15	16	17	18	19	20	2	1
सिसवा बाजार Siswa Bazar (10)	...	गेहूँ, चावल Wheat, Rice	...	GC(168.36)	149.74	22.66	49.78	...	Hariharpur	96
सिसवा बाजार Siswa Bazar (13)	...	गेहूँ, चावल Wheat, Rice	...	GC(120.60)	16.19	6.48	33.18	...	Kuiyan	97
सिसवा बाजार Siswa Bazar (13)	...	गेहूँ, चावल Wheat, Rice	...	GC(251.32) TW(20.24)TK(32.76)	87.42	5.67	20.24	T(2),M(1)	Barhara Meer	98
सिसवा बाजार Siswa Bazar (14)	...	गेहूँ, चावल Wheat, Rice	...	GC(45.33) TK(91.87)	98.34	4.05	29.54	...	Rampur Mir	99
सिसवा बाजार Siswa Bazar (13)	ED	गेहूँ, चावल Wheat, Rice	...	GC(99.17)O(0.40) TW(3.64)W(28.73) TK(33.99)	142.45	4.45	28.33	TEM(1)	Mudera Kalan	100
सिसवा बाजार Siswa Bazar (12)	...	गेहूँ, चावल Wheat, Rice	...	GC(156.62)W(2.02) TK(10.52)	140.03	2.03	40.87	TEM(1) T(1),M(1)	Mohanapur	101
सिसवा बाजार Siswa Bazar (11)	ED	गेहूँ, चावल Wheat, Rice	...	GC(158.64)	39.26	8.90	17.00	...	Narainpur	102
सिसवा बाजार Siswa Bazar (11)	...	गेहूँ, चावल Wheat, Rice	...	GC(18.62)	20.64	4.05	8.09	C(1),T(2) M(2)	Belwa Khurd	103
सिसवा बाजार Siswa Bazar (11)	...	गेहूँ, चावल Wheat, Rice	...	GC(163.09)	71.23	8.50	27.92	TEM(1)	Basantpur Khurd	104
सिसवा बाजार Siswa Bazar (10)	...	गेहूँ, चावल Wheat, Rice	...	GC(54.03)	7.69	5.67	13.35	...	Siswania	105
सिसवा बाजार Siswa Bazar (12)	EAG, ED	गेहूँ, चावल Wheat, Rice	...	GC(78.92)O(1.21) TWE(25.09)W(4.05) TK(2.01)	72.44	6.48	12.55	T(4)	Mujahna Buzurg	106
सिसवा बाजार Siswa Bazar (12)	...	गेहूँ, चावल Wheat, Rice	...	GC(129.91)	34.40	6.48	17.80	...	Bishwanathpur Parwania	107
सिसवा बाजार Siswa Bazar (12)	...	गेहूँ, चावल Wheat, Rice	...	GC(176.45)	98.35	15.78	25.09	...	Nandana	108
सिसवा बाजार Siswa Bazar (12)	...	गेहूँ, चावल Wheat, Rice	...	GC(37.23)	28.33	11.33	15.38	M(2),T(5)	Rajwal	109
सिसवा बाजार Siswa Bazar (12)	...	गेहूँ, चावल Wheat, Rice	...	GC(107.65)	41.28	3.24	24.68	...	Rampur Mahuawa	110
निचलौल Nichlaul (14)	...	गेहूँ, चावल Wheat, Rice	...	TW(60.71)W(32.38) O(14.57)	100.37	3.64	11.32	...	Bodana	111
निचलौल Nichlaul (13)	...	गेहूँ, चावल Wheat, Rice	...	TW(20.24)O(21.95) TK(20.24)	94.46	3.23	5.26	...	Katkhor	112
निचलौल Nichlaul (10)	...	गेहूँ, चावल Wheat, Rice	...	TW(60.71)O(21.04)	133.55	2.02	6.88	T(1)	Kardahwa	113
निचलौल Nichlaul (1)	ED	गेहूँ, चावल Wheat, Rice	...	TW(28.33)W(4.86) O(9.31)	59.90	4.45	13.35	M(3),C(1) T(1)	Garaura	114
निचलौल Nichlaul (1)	...	गेहूँ, चावल Wheat, Rice	...	TW(44.92)O(10.93) TK(4.05)	67.99	3.24	7.28	...	Garauri	115

1	2	3	4	5	6	7	8	9	10	11
116	भगवानपुर	89.84	692(103)	-(-5)	-(5-10)	HP,W	-(-5)	शुक्र Fri	-(-5)	KR
117	ओड़वलिया	167.14	708(142)	-(-5)	-(-5)	HP,W	PO	-(-5)	-(-5)	KR,PR
118	पाली उर्फ हनुमानगंज	124.65	404(72)	-(-5)	-(5-10)	HP,W	-(-5)	-(-5)	-(-5)	PR
119	जमुई कलां	158.64	1,666(285)	P(1)	-(5-10)	HP,W	-(-5)	-(-5)	-(-5)	PR
120	जमुई खुर्द	93.89			गैर आबाद				Uninhabited	KR
121	पिपरिया	150.55	516(87)	-(-5)	-(5-10)	HP,W	-(5-10)	-(5-10)	-(5-10)	KR
122	मैरी	172.81	537(90)	-(-5)	-(5-10)	HP,W	-(-5)	-(-5)	-(-5)	KR
123	पिपर पाँती	47.35	162(35)	-(-5)	-(-5)	HP,W	-(-5)	-(-5)	-(-5)	KR
124	बकुल डीहा	229.06	826(137)	P(1)	-(10+)	HP,W	-(-5)	-(-5)	-(-5)	KR
125	सुकरहर	125.05	757(121)	P(1)	-(10+)	HP,W	-(-5)	-(-5)	-(-5)	KR
126	बसौली	105.22	57(11)	-(-5)	-(10+)	HP,W	-(-5)	-(-5)	-(-5)	KR
127	करवटही उर्फ कटका	299.07	337(67)	-(-5)	-(5-10)	HP,W	-(5-10)	-(5-10)	-(5-10)	KR
128	झरवलिया	245.25	414(69)	-(-5)	-(5-10)	HP,W	-(5-10)	-(5-10)	-(5-10)	KR
129	किशुनपुर	278.03	1,592(238)	-(-5)	-(-5)	HP,W	-(-5)	-(-5)	-(-5)	KR
130	रामनगर	413.20	1,558(264)	p(1)	-(-5)	HP,W	-(-5)	-(-5)	-(-5)	KR
131	अराजी बैरिया	37.23	327(45)	-(-5)	-(-5)	HP,W	-(-5)	-(-5)	-(-5)	KR
132	ठूठी बारी	425.34	4,892(876)	P(1) PUC(1)	H(1) FPC(1)	HP,W	PTO	गुरु Thu	BS	PR
133	भरवलिया	186.97	783(138)	-(-5)	-(-5)	HP,W	-(-5)	-(-5)	-(-5)	PR
134	अहिरौली	51.30			गैर आबाद				Uninhabited	KR
135	तुर्कहिया	85.39	1,172(226)	P(1)	-(-5)	HP,W	-(-5)	-(-5)	-(-5)	KR

VILLAGE DIRECTORY

AMENITIES AND LAND USE

MAHARAJGANJ TAHSIL—2

12	13	14	15	16	17	18	19	20	2	1
निचलौल Nichlaul (10)	BAG, ED	गेहूँ, चावल Wheat, Rice	...	TWE(55.04) W(6.07)TK(7.69)	8.09	3.24	9.71	...	Bhagawanpur	116
निचलौल Nichlaul (6)	ED	गेहूँ, चावल Wheat, Rice	...	TW(38.85)O(40.47)	70.41	5.67	11.74	...	Orawaliya	117
निचलौल Nichlaul (7)	...	गेहूँ, चावल Wheat, Rice	...	GC(37.23)TW(8.90) O(11.33)	50.59	2.83	13.77	...	Pali urf Hanuman Ganj	118
निचलौल Nichlaul (8)	ED	गेहूँ, चावल Wheat, Rice	...	TW(80.94)W(9.71) O(15.38)	36.42	6.07	10.12	...	Jamui Kalan	119
निचलौल Nichlaul (9)	...	...	...	TW(38 04)O(20·64)	27.92	1.62	5.67	...	Jamui Khurd	120
निचलौल Nichlaul (1)	ED	गेहूँ, चावल Wheat, Rice	...	GC(65.16)	67.18	9.31	8.90	T(1)	Piparia	121
निचलौल Nichlaul (10)	...	गेहूँ, चावल Wheat, Rice	...	GC(30.35) TW(60.71)O(30.35)	30.76	4.45	16.19	...	Mairi	122
निचलौल Nichlaul (10)	...	गेहूँ, चावल Wheat, Rice	...	GC(18.62)O(0.81)	21.04	1.62	5.26	...	Pipar Panti	123
निचलौल Nichlaul (13)	...	गेहूँ, चावल Wheat, Rice	...	GC(20.24) TW(12.14)O(36.83)	138.81	6.07	14.97	...	Bakul Diha	124
निचलौल Nichlaul (12)	...	गेहूँ, चावल Wheat, Rice	...	TW(40.47)W(10.11) O(4.05)	58.28	4.05	8.09	...	Sukarahar	125
निचलौल Nichlaul (11)	...	गेहूँ, चावल Wheat, Rice	...	R(39.66)TW(30·35)	22.66	6.07	6.48	T(4)	Basauli	126
निचलौल Nichlaul (9)	ED	गेहूँ, चावल Wheat, Rice	81.34	TW(74.06)	95.11	36.42	12.14	T(1),M(1)	Karwatahi urf Katka	127
निचलौल Nichlaul (8)	ED	गेहूँ, चावल Wheat, Rice	...	TW(72.85)O(53.42)	95.10	4.05	19.83	T(1),M(1)	Jharwalia	128
निचलौल Nichlaul (17)	...	गेहूँ, चावल Wheat, Rice	...	TW(27.52) TK(45.33)	141.24	42.09	21.85	...	Kishunpur	129
निचलौल Nichlaul (16)	...	गेहूँ, चावल Wheat, Rice	...	TW(56,66)W(19.83) R(40.47)	220.97	23.47	51.80	T(1),C(1)	Ram Nagar	130
निचलौल Nichlaul 6)	ED	गेहूँ, चावल Wheat, Rice	...	O(14.16)	18.62	2.02	2.43	...	Arazi Bairiya	131
निचलौल Nichlaul (5)	EA	गेहूँ, चावल Wheat, Rice	...	TWE(21.85) O(10.93)	286.53	53.01	53.02	T(1),M(3) C(1)	Thuthi Bari	132
निचलौल Nichlaul (4)	ED	गेहूँ, चावल Wheat, Rice	...	O(54.63)	110.89	7.29	14.16	...	Bharwalia	133
निचलौल Nichlaul (6)	...	...	...	O(24.69)	23.47	...	3.64	...	Ahiiauli	134
निचलौल Nichlaul (10)	...	गेहूँ, चावल Wheat, Rice	...	TW(40.47)O(19.02)	26.26	0.40	3.24	T(1),M(1)	Turkahia	135

2—महाराजगंज तहसील

ग्राम निर्देशिका
जन सुविधाएं एवं भूमि उपयोग

1	2	3	4	5	6	7	8	9	10	11
136	चटिया	374.75	1,982(339)	-(-5)	-(5-10)	HP,W	-(-5)	-(-5)	-(-5)	KR
137	रमपुरवा	158.64	299(56)	-(-5)	-(5-10)	HP,W	-(-5)	-(-5)	-(-5)	KR
138	कर्जा	165.52	695(112)	-(-5)	-(5-10)	HP,W	-(-5)	-(-5)	-(-5)	KR
139	लोहरौली	131.93	886(189)	-(-5)	-(-5)	HP,W	-(-5)	-(-5)	-(-5)	KR
140	नौनिया	71.63	812(134)	-(-5)	-(-5)	HP,W	-(-5)	-(-5)	-(-5)	PR
141	मझगांवां	62.32			गैर आबाद				Uninhabited	KR
142	नवारी बारी	59.49	257(38)	-(-5)	-(-5)	HP,W	-(-5)	-(-5)	-(-5)	PR
143	बसन्तपुर	76.89	245(40)	-(-5)	-(-5)	HP,W	-(-5)	-(-5)	-(-5)	KR
144	सोबरा	165.12	263(53)	-(-5)	-(-5)	HP,W	-(-5)	-(-5)	-(-5)	KR
145	लक्ष्मीपुर कलां	172.40	262(39)	P(1)	-(5-10)	HP,W	-(-5)	रवि,बुध Sun,Wed	-(-5)	PR
146	लक्ष्मीपुर खुर्द	242.42	2,001(347)	P(1),O(1)	-(-5)	HP,W	PO	रवि,बुध Sun,Wed	-(-5)	PR
147	खेसरहा	378.80	7(1)	-(-5)	-(-5)	HP,W	-(-5)	-(-5)	-(-5)	KR
148	शीतलापुर	179.69	1,016(169)	M(1)	-(-5)	HP,W	-(-5)	-(-5)	-(5-10)	KR
149	रेंगहिया	212.87	1,181(208)	P(1)	-(5-10)	HP,W	PO	बुध,शनि Wed,Sat	-(5-10)	KR
150	धमउर	336.71	1,548(282)	-(-5)	-(5-10)	HP,W	-(-5)	-(-5)	-(5-10)	KR
151	डुमरी	67.18	320(52)	P(1)	-(-5)	HP,W	-(-5)	-(-5)	-(-5)	KR
152	जुटहिया	153.38	185(36)	-(-5)	-(10+)	HP,W	-(10+)	-(10+)	-(-5)	KR
153	बेलवा	140.43	975(189)	-(-5)	-(5-10)	HP,W	-(-5)	-(-5)	-(-5)	KR
154	निपनिया	146.10	708(123)	-(-5)	-(5-10)	HP,W	-(-5)	-(-5)	-(-5)	KR
155	पिपरा	142.05	824(159)	-(-5)	-(-5)	HP,W	-(-5)	-(-5)	-(5-)	KR

12	13	14	15	16	17	18	19	20	2	1
निचलौल Nichlaul (9)	...	गेहूँ, चावल Wheat, Rice	...	...TW(31.57)O(14.97) TW(152.17)TK(11.74)	115.74	15.78	32.78	...	Chatia	136
निचलौल Nichlaul (10)	...	गेहूँ, चावल Wheat, Rice	...	TW(52.21)O(8.50)	83.77	10.11	4.05	...	Rampurwa	137
निचलौल Nichlaul (10)	EAG	गेहूँ, चावल Wheat, Rice	...	TWE(40.47) O(12.95)	98.75	5.67	7.68	T(1)	Karja	138
निचलौल Nichlaul (8)	EAG, ED	गेहूँ, चावल Wheat, Rice	...	TWE(24.28) TW(12.14)O(9.71)	67.99	3.24	14.57	...	Loharauli	139
निचलौल Nichlaul (8)	EAG	गेहूँ, चावल Wheat, Rice	...	TWE(24.28) O(2.02)TW(12.14)	16.59	2.02	14.58	M(7)	Naunia	140
निचलौल Nichlaul (8)	...	...	...	TW(27.11)	31.16	...	4.05	...	Majh Gawan	141
निचलौल Nichlaul (9)	...	गेहूँ, चावल Wheat, Rice	...	TW(10.12)O(1.62) TK(10.12)	30.35	0.80	6.48	...	Nawari Bari	142
निचलौल Nichlaul (12)	...	गेहूँ, चावल Wheat, Rice	...	TW(27.11)O(1.62)	34.81	3.64	9.71	...	Basantpur	143
निचलौल Nichlaul (12)	...	गेहूँ, चावल Wheat, Rice	...	O(51.40)	81.75	17.00	14.97	...	Sobara	144
निचलौल Nichlaul (9)	...	गेहूँ, चावल Wheat, Rice	...	GC(6.88)	138.00	22.26	5.26	...	Laxmipur Kalan	145
निचलौल Nichlaul (9)	...	गेहूँ, चावल Wheat, Rice	...	...	220.17	14.16	8.09	...	Laxmipur Khurd	146
निचलौल Nichlaul (10)	EA	गेहूँ, चावल Wheat, Rice	...	TWE(121.41)	202.35	40.47	14.57	T(3)	Khesaraha	147
निचलौल Nichlaul (10)	...	गेहूँ, चावल Wheat, Rice	...	GC(2.02)	158.24	6.88	12.55	...	Shitlapur	148
निचलौल Nichlaul (10)	...	गेहूँ, चावल Wheat, Rice	...	TW(17.81)	169.16	3.24	22.66	T(2)	Rengahia	149
निचलौल Nichlaul (10)	...	गेहूँ, चावल Wheat, Rice	...	TW(9.71)	294.62	7.69	24.69	...	Dhamaur	150
निचलौल Nichlaul (11)	...	गेहूँ, चावल Wheat, Rice	...	TW(2.43)O(2.43) GC(24.69)	28.73	3.64	5.26	...	Dumari	151
निचलौल Nichlaul (11)	...	गेहूँ, चावल Wheat, Rice	...	TW(20.64)O(34.40) TWE(2.02)TK(13.76)	68.80	2.02	11.74	TEM(1)	Jutahia	152
निचलौल Nichlaul (9)	ED	गेहूँ, चावल Wheat, Rice	...	GC(42.09)O(23.07) TW(21.03)TK(13.36)	31.57	3.24	6.07	T(1)	Belwa	153
निचलौल Nichlaul (9)	...	गेहूँ, चावल Wheat, Rice	...	TW(27.52)W(9.31) O(32.38)	62.32	7.29	7.28	...	Nipania	154
निचलौल Nichlaul (7)	...	गेहूँ, चावल Wheat, Rice	...	TW(0.40)O(33.99) TK(44.52)	48.17	6.88	8.09	T(2)	Pipra	155

1	2	3	4	5	6	7	8	9	10	11
156	डिगही	36.02	1,403(270)	-(-5)	-(5-10)	HP,W	-(-5)	-(-5)	-(-5)	KR
157	डिघवा	29.73	111(17)	-(-5)	-(5-10)	HP,W	-(-5)	-(5-10)	-(-5)	KR
158	मेघौली कलां	66.78	289(38)	P(1)	-(5-10)	HP,W	PO	-(5-10)	-(5-10)	KR
159	छिलौना	190.21	1,607(273)	P(1)	-(5-10)	HP,W	-(-5)	-(5-10)	-(5-10)	KR
160	मेघौली अराजी	34.40	317(50)	-(-5)	-(-5)	HP,W	-(-5)	-(-5)	-(5-10)	KR
161	मेघौली खुर्द	58.68	471(73)	-(-5)	-(-5)	HP,W	-(-5)	-(-5)	-(-5)	KR
162	कुंवारी सती	121.41	673(121)	-(-5)	-(-5)	HP,W	-(-5)	-(-5)	-(-5)	KR
163	बढ़ै पुरवा	204.37	1,114(195)	O(1)	-(5-10)	HP,W	-(-5)	-(5-10)	-(5-10)	KR
164	अमाड़ी	67.99	248(42)	-(-5)	-(5-10)	HP,W	-(-5)	-(5-10)	-(5-10)	KR
165	अमारी उर्फ झुलनीपुर	392.15	1,615(299)	P(1)	-(10+)	HP,W	-(-5)	मंगल Tue	-(5-10)	KR
166	बहुवार कलां	270.74	1,342(227)	P(1)	-(10+)	HP,W	-(-5)	रवि,गुरू Sun,Thu	-(10+)	KR
167	कनमिसवा	133.15	569(102)	-(-5)	-(10+)	HP,W	-(-5)	-(-5)	-(10+)	KR
168	सगरदिनही	201.54	149(31)	-(-5)	-(10+)	HP,W	-(-5)	-(-5)	-(10+)	KR
169	अर्जनही	665.33	2(2)	-(-5)	-(10+)	HP,W	-(-5)	-(-5)	-(5-10)	KR
170	भैंडिहारी	40.07	559(111)	-(-5)	-(10+)	HP,W	-(-5)	-(-5)	-(10+)	KR
171	गेरहवा	304 74	502(103)	-(-5)	-(10+)	HP,W	-(-5)	-(-5)	-(10+)	KR
172	बहुवार खुर्द	144.48	612(109)	-(-5)	-(10+)	HP,W	-(-5)	-(-5)	-(10+)	KR
173	गुलर भार	196.68	104(20)	-(-5)	-(-5)	HP,W	-(-5)	-(-5)	-(-5)	KR
174	करमहिया	388.92	751(133)	P(1)	-(-5)	HP,W	-(-5)	-(-5)	-(-5)	KR
175	पतवना	40.07	172(32)	-(-5)	-(5-10)	HP,W	-(-5)	-(5-10)	-(5-10)	KR

VILLAGE DIRECTORY

AMENITIES AND LAND USE

MAHARAJGANJ TAHSIL—2

12	13	14	15	16	17	18	19	20	2	1
निचलौल Nichlaul (7)	...	गेहूँ, चावल Waeat, Rice	...	TW(4.45)W(8.09) O(8.09)	2.04	8.09	5.26	T(1)	Digahi	156
निचलौल Nichlaul (8)	...	गेहूँ, चावल Wheat, Rice	...	TW(40.47)W(12.15)	16.59	2.43	8.09	...	Dighawa	157
निचलौल Nichlaul (8)	...	गेहूँ, चावल Wheat, Rice	...	TW(27.11)	31.57	4.05	4.05	...	Meghauli Kalan	158
निचलौल Nichlaul (8)	ED	गेहूँ, चावल Wheat, Rice	...	TW(75.27)W(6.88) O(26.71)	62.32	5.67	13.36	T(1)	Chhitauna	159
निचलौल Nichlaul (8)	...	गेहूँ, चावल Wheat, Rice	...	TW(15.78)	15.78	1.22	1.62	...	Meghauli Arazi	160
निचलौल Nichlaul (5)	...	गेहूँ, चावल Wheat, Rice	...	TW(38.45)	12.14	5.26	2.83	...	Meghauli Khurd	161
निचलौल Nichlaul (5)	...	गेहूँ, चावल Wheat, Rice	...	TW(47.35)	57.87	8.91	7.28	...	Kunwari Sati	162
निचलौल Nichlaul (6)	...	गेहूँ, चावल Wheat, Rice	...	TW(114.53)	76.49	2.42	10.93	T(1)	Barhai Purwa	163
निचलौल Nichlaul (8)	...	गेहूँ, चावल Wheat, Rice	...	TW(26.31)	28.33	6.07	7.28	...	Amari	164
निचलौल Nichlaul (10)	...	गेहूँ, चावल Wheat, Rice	...	...	323.76	33.99	34.40	T(4)	Amari urf Jhulanipur	165
निचलौल Nichlaul (13)	...	गेहूँ, चावल Wheat, Rice	...	...	201.95	23.47	45.32	...	Bahuwar Kalan	166
निचलौल Nichlaul (15)	...	गेहूँ, चावल Wheat, Rice	...	...	124.65	4.45	4.05	...	Kanmiawa	167
निचलौल Nichlaul (18)	...	गेहूँ, चावल Wheat, Rice	80.94	...	40.47	61.51	18.62	...	Sagar Dinahi	168
निचलौल Nichlaul (15)	...	गेहूँ, चावल Wheat, Rice	404.70	...	68.80	183.33	8.50	...	Arjunahi	169
निचलौल Nichlaul (18)	...	गेहूँ, चावल Wheat, Rice	...	...	35.62	...	4.45	...	Bhendihari	170
निचलौल Nichlaul (15)	...	गेहूँ, चावल Wheat, Rice	...	...	218.54	13.35	72.85	...	Gerhawa	171
निचलौल Nichlaul (13)	...	गेहूँ, चावल Wheat, Rice	...	...	113.72	4.45	26.31	...	Bahuwar Khurd	172
निचलौल Nichlaul (5)	...	गेहूँ, चावल Wheat, Rice	...	TW(2.02)	186.97	1.21	6.48	...	Gular Bhar	173
निचलौल Nichlaul (5)	EAG	गेहूँ, चावल Wheat, Rice	75.27	TWE(108.06)	152.57	20.24	32.78	T(4)	Karmahia	174
निचलौल Nichlaul (8)	...	गेहूँ, चावल Wheat, Rice	...	TW(9.31)	22.66	2.43	5.67	...	Patawana	175

ग्राम निर्देशिका

2—महाराजगंज तहसील

ग्राम सुविधाएँ एवं भूमि उपयोग

1	2	3	4	5	6	7	8	9	10	11
176	कपिया	51.40	3(1)	-(-5)	-(5-10)	HP,W	-(5-10)	-(5-10)	-(5-10)	KR
177	हरगाँव	209.23	1,133(193)	P(1)	-(5-10)	HPW	-(5-10)	-(5-10)	-(5-10)	KR
178	अराजी हीरा कथिन	26.71	34(6)	-(-5)	-(-5)	HP,W	-(-5)	-(-5)	-(-5)	KR
179	रामचन्द्रही	392.15	281(62)	-(-5)	-(-5)	HP,W	-(-5)	-(-5)	-(-5)	KR
180	लेदी	134.77	411(84)	P(1)	-(-5)	HP,W	PO	-(-5)	-(-5)	KR
181	गिरहिया	424.94	937(174)	-(-5)	-(-5)	HP,W	PTO	-(-5)	-(-5)	KR
182	शीतलापुर	392.56	1,422(267)	P(1)	-(-5)	HP,W	-(-5)	-(-5)	-(-5)	KR
183	मिश्रौलिया	206.40	2,484(458)	P(1)M(2)	-(10+)	HPW	-(-5)	-(-5)	-(5-10)	KR
184	बैठवलिया	386.08	1,739(299)	P(1)	-(10+)	HP,W	PO	शुक्र,बुध Fri, Wed	-(10+)	KR
185	गोसाईपुर	189.40	219(43)	-(-5)	-(10+)	HP	-(-5)	-(-5)	-(10+)	KR
186	विशुनपुरा	156.62	529(85)	-(-5)	-(-5)	T,W	-(-5)	-(-5)	-(-5)	KR
187	बन्दी	101.18	427(71)	-(-5)	-(5-10)	HP,W	-(5-10)	-(5-10)	-(5-10)	KR
188	बखा कृपाल	113.72	614(103)	P(1)	-(-5)	HP.W	-(-5)	-(-5)	-(-5)	KR
189	ढेकावे	144.48	121(20)	-(-5)	-(-5)	HP'W	-(-5)	-(-5)	-(-5)	KR
190	परागपुर	90.25	1,361(244)	P(1)	-(-5)	HP,W	-(-5)	-(-5)	-(5-)	KR
191	टोंगरी	106.84	293(43)	-(-5)	-(-5)	HPW	-(-5)	-(-5)	-(-5)	KR
192	टिकुलहिया	52.61	525(91)	-(-5)	-(-5)	HP,W	-(-5)	-(-5)	-(-5)	KR
193	सिरौली	115.74	909(164)	P(1)	-(-5)	HPW	-(-5)	-(-5)	-(-5)	KR,PR
194	कपरौली	126.27	611(93)	-(-5)	-(-5)	HP,W	-(-5)	-(-5)	-(-5)	KR,PR
195	बूढ़ाडीह कलाँ	126.27	1,209(204)	P(1)	-(-5)	T,W	-(-5)	-(-5)	-(-5)	KR

12	13	14	15	16	17	18	19	20	2	1
निचलौल Nichlaul (7)	...	गेहूँ, चावल Wheat, Rice	...	TW(9.71)	40.07	...	1.62	...	Kapia	176
निचलौल Nichlaul (6)	...	गेहूँ, चावल Wheat. Rice	...	GC(92.27)	87.01	10.12	19.83	...	Hargaon	177
निचलौल Nichlaul (5)	...	गेहूँ, चावल Wheat, Rice	...	TW(6.88)	2.83	...	17.00	...	Arazi Hira Kathin	178
निचलौल Nichlaul (5)	EAG	गेहूँ, चावल Wheat, Rice	54.23	TWE(139.22)	57.47	54.23	87.00	T(8)	Ramchandrahi	179
निचलौल Nichlaul (5)	EAG	गेहूँ, चावल Wheat, Rice	...	TWE(67.58)	40.48	16.59	10.12	T(8)	Ledi	180
निचलौल Nichlaul (5)	...	गेहूँ, चावल Wheat, Rice	...	...	212.06	191.83	21.05	T(2)	Girahia	181
निचलौल Nichlaul (5)	...	गेहूँ, चावल Wheat, Rice	...	...	280.06	85.39	27.11	T(4)	Shitalapur	182
निचलौल Nichlaul (10)	ED	गेहूँ, चावल Wheat, Rice	...	TW(1.21)	184.14	1.22	19.83	T(3)	Mishraulia	183
निचलौल Nichlaul (18)	ED	गेहूँ, चावल Wheat, Rice	...	TW(1.62)	285.72	70.42	28.32	...	Baithwalia	184
निचलौल Nichlaul (17)	...	गेहूँ, चावल Wheat, Rice	...	...	169.97	12.95	6.48	...	Gosainpur	185
निचलौल Nichlaul (4)	...	गेहूँ, चावल Wheat, Rice	...	TW(44.11)O(4.86) TK(8.50)W(11.33)	72.85	3.64	11.33	...	Bishunpur	186
निचलौल Nichlaul (7)	...	गेहूँ, चावल Wheat, Rice	...	W(32.38)TK(12.95)	45·33	4.86	5.66	T(3)	Bandi	187
निचलौल Nichlaul (3)	ED	गेहूँ, चावल Wheat, Rice	...	TW(21.85)O(40.47)	43.71	2.02	5.67	..	Barwa Kripal	188
निचलौल Nichlaul (3)	...	गेहूँ, चावल Wheat, Rice	...	W(35.21)O(40.47)	60.71	2.02	6.07	...	Dhekawe	189
निचलौल Nichlaul (3)	...	गेहूँ, चावल Wheat, Rice	...	W(20.24)O(23.07)	23.47	14.16	9.31	...	Paragpur	190
निचलौल Nichlaul (3)	...	गेहूँ, चावल Wheat, Rice	...	TW(25.50)	50.18	13.36	17.80	...	Tongari	191
निचलौल Nichlaul (5)	...	गेहूँ, चावल Wheat, Rice	...	TW(24.28)	13.36	3.24	11.73	...	Tikulahia	192
निचलौल Nichlaul (2)	ED	गेहूँ, चावल Wheat, Rice	...	TW(70.01)	32.78	3.64	9.31	...	Sirauli	193
निचलौल Nichlaul (3)	ED	गेहूँ, चावल Wheat, Rice	...	TW(54.63)	57.06	6.89	7.69	...	Kaprauli	194
निचलौल Nichlaul (3)	...	गेहूँ, चावल Wheat, Rice	...	TW(40.47)O(8.09)	56.25	4.05	17.41	...	Burha Dih Kalan	195

1	2	3	4	5	6	7	8	9	10	11
196	बरगदही	75.68		गैर आबाद				Uninhabited		KR
197	बहरौली	67.18	870(147)	P(1)	-(-5)	HP,W	-(-5)	-(-5)	-(-5)	KR
198	बैदौली	396.20	2,388(405)	P(1)	-(-5)	HP,W	-(-5)	-(-5)	-(-5)	KR
199	रौतार	366.25	989(157)	P(1)	-(-5,	T,W	-(-5)	-(-5)	-(-5)	KR
200	बूढ़ा डीह खुर्द	110.48	762(125)	-(-5)	-(-5)	T,W	-(-5)	-(-5)	-(-5)	KR
201	पिपराकाजी	414.41	2,024(334)	P(1)	-(-5)	HP,W	-(-5)	-(-5)	-(-5)	KR
202	बाली	129.10	681(108)	P(1) PUC(1)	-(-5)	HP,W	PO	-(-5)	-(-5)	PR
203	ओबरी	48.97	576(92)	-(-5)	-(-5)	HP,W	-(-5)	-(-5)	-(-5)	PR
204	हर्रे डीह	76.49		गैर आबाद				Uninhabited		PR
205	बनकटवा	97.13	158(31)	P(1)	-(-5)	HP,W	-(-5)	-(-5)	-(-5)	KR,PR
206	रायपुर	148.52	834(121)	-(-5)	-(-5)	HP,W	-(-5)	-(-5)	-(-5)	PR
207	आमू तालाब	170.78	198(29)	-(-5)	-(-5)	HP,W	-(-5)	-(-5)	-(-5)	PR
208	जयश्री	93.49	1,092(177)	P(1)	-(-5)	HP,W	-(-5)	-(-5)	-(-5)	KR,PR
209	सिधावें	120.20	664(121)	-(-5)	-(-5)	HP,W	-(-5)	शनि Sat	-(-5)	KR,PR
210	खौन्हौली	131.53	1,154(181)	-(-5)	-(-5)	HP,W	-(-5)	-(-5)	-(-5)	KR,PR
211	रूदरौली	140.43	1,112(175)	P(1)	-(-5)	HP,W	-(-5)	-(-5)	-(-5)	KR
212	अगया	36.83	355(52)	-(-5)	-(-5)	W	-(-5)	-(-5)	-(-5)	KR
213	बजही	267.51	1,360(274)	P(1)	-(5-10)	HP,W	-(5-10)	रवि Sun	-(5-10)	KR
214	ढ़ेसो	246.87	1,134(188)	P(1)	-(-5)	HP,W	-(-5)	-(-5)	-(-5)	KR
215	बढ़या	473.50	1,824(326)	P(1),M(1)	SMP(1) HC(1)	HP,W	-(-5)	बुद्ध Wed	-(5-10)	KR

12	13	14	15	16	17	18	19	20	2	1
निचलौल Nichlaul (3)	...	...	...	TW(7.28)O(5.67) W(11.33)	39.66	5.67	6.07	...	Bargadhi	196
निचलौल Nichlaul (2)	...	गेहूँ, चावल Wheat, Rice	...	GC(32.78)	15.78	2.84	15.78	T(1)	Bahrauli	197
निचलौल Nichlaul (3)	...	गेहूँ, चावल Wheat, Rice	9.71	GC(111.29)	219.75	12.15	43.30	T(1)	Baidauli	198
निचलौल Nichlaul (4)	...	गेहूँ, चावल Wheat, Rice	...	TW(42.90) GC(130.72)	169.97	7.28	15.38	...	Rautar	199
निचलौल Nichlaul (3)	...	गेहूँ, चावल Wheat, Rice	...	TW(57.87)O(1.21)	34.40	4.45	12.55	...	Burhadih Khurd	200
निचलौल Nichlaul (2)	...	गेहूँ, चावल Wheat, Rice	...	GC(230.27)O(14.16)	126.67	22.66	20.65	T(4),M(1)	Pipra Qazi	201
निचलौल Nichlaul (2)	...	गेहूँ, चावल Wheat, Rice	...	GC(43.31)O(35.61)	20.64	7.69	21.85	T(4)	Bali	202
निचलौल Nichlaul (2)	...	गेहूँ, चावल Wheat, Rice	...	W(8.90)GC(17.81)	10.12	6.88	5.26	...	Obari	203
निचलौल Nichlaul (1)	...	...	...	TK(42.49)	12.95	6.07	14.98	T(1)	Harre Dih	204
निचलौल Nichlaul (1)	...	गेहूँ, चावल Wheat, Rice	...	TK(55.04)	11.74	4.05	26.30	...	Bankatwa	205
निचलौल Nichlaul (2)	...	गेहूँ, चावल Wheat, Rice	...	TW(76.89)	53.01	5.26	13.36	T(1),M(2)	Raipur	206
निचलौल Nichlaul (3)	...	गेहूँ, चावल Wheat, Rice	4.05	W(10.12)	136.38	9.71	10.52	T(1)	Amutalab	207
निचलौल Nichlaul (2)	...	गेहूँ, चावल Wheat, Rice	...	O(67.99)	0.81	4.45	20.24	T(2),M(1) C(1)	Jaishri	208
निचलौल Nichlaul (3)	...	गेहूँ, चावल Wheat, Rice	...	GC(92.27)	...	3.24	24.69	T(2)	Sidhawe	209
निचलौल Nichlaul (1)	...	गेहूँ, चावल Wheat, Rice	...	TW(87.82)	9.71	7.69	26.31	T(2)	Khonhauli	210
निचलौल Nichlaul (2)	...	गेहूँ, चावल Wheat, Rice	...	GC(72.85)O(8.09)	37.64	6.48	15.37	M(1)	Rudrauli	211
निचलौल Nichlaul (6)	...	गेहूँ, चावल Wheat, Rice	...	GC(19.02)	10.52	4.86	2.43	...	Agaya	212
निचलौल Nichlaul (8)	ED	गेहूँ, चावल Wheat, Rice	...	O(7.69)	242.42	13.36	4.04	...	Bajahi	213
निचलौल Nichlaul (5)	...	गेहूँ, चावल Wheat, Rice	...	...	224.61	6.07	16.19	T(1)	Dheso	214
निचलौल Nichlaul (10)	...	गेहूँ, चावल Wheat, Rice	...	GC(83.37)	315.26	65.16	9.71	T(3),M(2)	Barhya	215

1	2	3	4	5	6	7	8	9	10	11
216	बनकसिया	316.88		गैर आबाद					Uninhabited	KR
217	नरसिंहपुर	405.51		गैर आबाद					Uninhabited	KR
218	भोपहा	351.68	541(89)	-(-5)	-(-5)	HP	-(-5)	-(-5)	-(10+)	KR
219	खुटहा	523.28	69(19)	-(-5)	-(-5)	HP	-(-5)	-(-5)	-(10+)	KR
220	बसन पट्टी	209.23		गैर आबाद					Uninhabited	KR
221	बकुलहिया	432.22	21(5)	-(-5)	-(-5)	W,HP	-(-5)	-(-5)	-(10+)	KR
222	शिकारपुर	279.65	696(123)	-(-5)	-(-5)	W,HP	-(-5)	बुद्ध Wed	-(10+)	KR
223	सोहगी बरवा	513.16	3,186(594)	P(1),O(1)	H(1)	W,HP	-(-5)	सोम Mon	-(10+)	KR
224	कपरघिक्का	73.25		गैर आबाद					Uninhabited	KR
225	कलनही खुर्द	117.77	1,197(200)	P(1)	-(10+)	HP	-(10+)	-(10+)	-(10+)	KR
226	कलनही कलाँ	33.59		गैर आबाद					Uninhabited	KR
227	औरहिया	74.46		गैर आबाद					Uninhabited	KR
228	करवटही	35.61	60(20)	-(-5)	-(-5)	W,HP	-(-5)	-(-5)	-(-5)	KR
229	चरभरिया	49.78	421(81)	-(-5)	-(-5)	W,HP	-(-5)	-(-5)	-(-5)	KR
230	कठया	137.19	193(43)	-(-5)	-(-5)	W,HP	-(-5)	-(-5)	-(10+)	KR
231	डोमा खास	428.17	2,483(410)	P(1)	-(-5)	W,HP	PO	मंगल,शनि Tue,Sat	-(5-10)	KR
232	लक्ष्मीपुर	88.63		गैर आबाद					Uninhabited	KR
233	बजहा उर्फ अहिरौली	303.93	1,206(220)	-(-5)	-(-5)	W,HP	-(-5)	-(-5)	-(-5)	KR
234	पिपरपाती	51.80	200(43)	-(-5)	-(-5)	W,T	-(-5)	-(-5)	-(-5)	KR
235	कुड़िया	84.58	278(44)	-(-5)	-(-5)	W,HP	-(-5)	-(-5)	-(-5)	KR

VILLAGE DIRECTORY

AMENITIES AND LAND USE

MAHARAJGANJ TAHSIL—2

12	13	14	15	16	17	18	19	20	2	1
निचलौल Nichlaul (13)	...	...	...	...	220.56	89.04	7.28	...	Bankasia	216
निचलौल Nichlaul (21)	...	...	...	...	405.51	...	...	...	Narsinghpur	217
निचलौल Nichlaul (21)	...	गेहूँ, चावल Wheat, Rice	165.93	...	155.81	18.20	11.74	T(I)	Bhothaha	218
निचलौल Nichlaul (22)	...	गेहूँ, चावल Wheat, Rice	447.60	...	73.25	2.03	0.40	...	Khotha	219
निचलौल Nichlaul (20)	...	...	209.23	...	...	...	...	...	Basan Patti	220
निचलौल Nichlaul (21)	...	गेहूँ, चावल Wheat, Rice	80.94	...	206.40	51.40	93.48	...	Bakulahia	221
निचलौल Nichlaul (21)	...	गेहूँ, चावल Wheat, Rice	14.97	...	221.78	23.07	19.83	...	Shikarpur	222
निचलौल Nichlaul (21)	...	गेहूँ, चावल Wheat, Rice	190.61	...	167.95	131.53	23.07	...	Sohagi Barwa	223
निचलौल Nichlaul (20)	...	...	73.25	...	...	...	...	...	Kapar Dhikka	224
निचलौल Nichlaul (11)	...	गेहूँ, चावल Wheat, Rice	...	...	84.58	17.41	15.78	T(4),C(2)	Kalanahi Khurd	225
निचलौल Nichlaul (12)	...	...	...	...	29.95	3.24	0.40	...	Kalanahi Kalan	226
निचलौल Nichlaul (12)	...	...	...	...	64.34	6.88	3.24	...	Aurahia	227
निचलौल Nichlaul (9)	...	गेहूँ, चावल Wheat, Rice	...	...	28.73	2.43	4.45	...	Karwafahi	228
निचलौल Nichlaul (9)	...	गेहूँ, चावल Wheat, Rice	...	...	35.21	3.64	10.93	...	Char Bhariya	229
निचलौल Nichlaul (12)	...	गेहूँ, चावल Wheat, Rice	...	...	56.25	72.85	8.09	...	Kathaya	230
निचलौल Nichlaul (10)	EAG	गेहूँ, चावल Wheat, Rice	...	TWE(16,18)	318.50	83.37	10.12	...	Doma Khas	231
निचलौल Nichlaul (13)	...	...	...	...	43.31	24.28	21.04	...	Laxmipur	232
निचलौल Nichlaul (5)	...	गेहूँ, चावल Wheat, Rice	...	...	280.05	13.36	10.52	...	Bajaha urf Ahirauli	233
निचलौल Nichlaul (5)	...	गेहूँ, चावल Wheat, Rice	...	...	47.35	1.62	2.83	...	Pipar Pati	234
निचलौल Nichlaul (5)	...	गेहूँ, चावल Wheat, Rice	...	...	78.92	5.26	0.40	...	Kuriya	235

1	2	3	4	5	6	7	8	9	10	11
236	गुलर भार	63.54	277(55)	-(10+)	-(10+)	HP,W	-(10+)	-(10+)	-(10+)	KR
237	चन्दा	46.54	343(62)	-(10+)	-(10+)	HP,W	-(10+)	-(10+)	-(10+)	KR
238	बैसिया	87.01	219(47)	-(-5)	-(10+)	HP	-(10+)	-(10+)	-(10+)	KR
239	बेलवा बच्ची	128.29	66(16)	-(-5)	-(-5)	HP,W	-(-5)	-(-5)	-(-5)	KR
240	अमहवा	121.41	220(33)	-(-5)	-(-5)	HP,W	-(-5)	-(-5)	-(-5)	PR
241	बूढ़ा डीह	153.79	591(107)	-(-5)	-(-5)	HP,W	-(-5)	-(-5)	-(-5)	PR
242	चमइनिया	203.56	78(24)	-(-5)	-(5-10)	HP	-(-5)	-(-5)	-(-5)	KR
243	भभौरी	236.75	18(10)	-(-5)	-(5-10)	HP,W	-(-5)	-(-5)	-(-5)	KR
244	खमउरा	153.79	1,492(264)	-(-5)	-(5-10)	W,HP	-(-5)	-(-5)	-(-5)	PR
245	अरदौना	137.19	734(128)	P(1)	-(-5)	HP,W	PTO	-(-5)	-(-5)	KR
246	सेमरहना	203.16	735(138)	-(-5)	-(-5)	HP,W	-(-5)	-(-5)	-(-5)	KR
247	बरगदही	117.36	371(71)	-(-5)	-(-5)	HP,W	-(-5)	-(-5)	-(-5)	KR
248	पिपरिया	61.11	362(64)	-(-5)	-(5-10)	HP,W	-(-5)	-(5-10)	-(-5)	KR
249	बिशुनपुरा	166.73	493(90)	-(-5)	-(5-10)	HP,W	-(-5)	-(-5)	-(5-10)	KR
250	दलका चक	37.23		गैर आबाद					Uninhabited	KR
251	बलही खोर	278.84	1,912(346)	P(1)	-(5-10)	W,HP	-(-5)	सोम Mon	BS	PR
252	बरईपार	159.45	282(50)	-(-5)	-(10+)	W,HP	-(-5)	-(5-10)	-(5-10)	KR
253	आराजी अमर सिंह	11.74		गैर आबाद					Uninhabited	KR
254	बसुली	187.78	620(143)	P(1)	-(10+)	W,HP	PO	रवि Sun	-(-5)	KR
255	आराजी धमौर	25.09	273(50)	-(-5)	-(10+)	HP	-(-5)	-(-5)	-(-5)	KR

VILLAGE DIRECTORY

AMENITIES AND LAND USE — MAHARAJGANJ TAHSIL—2

12	13	14	15	16	17	18	19	20	2	1
निचलौल Nichlaul (11)	...	गेहूँ, चावल Wheat, Rice	...	...	51.80	6.88	4.86	...	Gular Bhar	236
निचलौल Nichlaul (11)	...	गेहूँ, चावल Wheat, Rice	...	...	20.64	12.95	12.95	...	Chanda	237
निचलौल Nichlaul (14)	...	गेहूँ, चावल Wheat, Rice	...	...	1.62	...	85.39	...	Baisia	238
निचलौल Nichlaul (3)	...	गेहूँ, चावल Wheat, Rice	...	GG(80.94)	17.00	13.35	17.00	...	Belwa Bachchi	239
निचलौल Nichlaul (5)	...	गेहूँ, चावल Wheat, Rice	...	GC(16.19)TW(6.07) TK(2.02)W(8.90)	29.14	52.21	6.88	...	Amhawa	240
निचलौल Nichlaul (5)	...	गेहूँ, चावल Wheat, Rice	...	TW(9.31)TK(4.05) GC(12.14)	89.04	21.04	18.21	...	Burhadih	241
निचलौल Nichlaul (7)	EAG	गेहूँ, चावल Wheat, Rice	...	TWE(76.89) TK(14.97)	69.20	22.26	20.24	T(3)	Chamainia	242
निचलौल Nichlaul (8)	EAG	गेहूँ, चावल Wheat, Rice	...	GC(86.20) WE(40.47)	74.06	10.93	25.09	T(4)	Bhabhauri	243
निचलौल Nichlaul (8)	...	गेहूँ, चावल Wheat, Rice	...	GC(60.71)O(8.09) TK(20.24)W(8.09)	33.99	2.83	19.03	T(2)	Khamaura	244
निचलौल Nichlaul (5)	...	गेहूँ, चावल Wheat, Rice	...	GC(54.63)	67.58	7.29	7.69	...	Ardauna	245
निचलौल Nichlaul (5)	...	गेहूँ, चावल Wheat, Rice	...	GC(63.54)O(4.86) W(3.24)	115.74	4.45	11.33	...	Semarahana	246
निचलौल Nichlaul (5)	...	गेहूँ, चावल Wheat, Rice	...	GC(56.66)	53.42	1.61	5.67	...	Bargadahi	247
निचलौल Nichlaul (6)	...	गेहूँ, चावल Wheat, Rice	...	GC(46.95)	11.74	0.40	2.02	...	Piparia	248
निचलौल Nichlaul (7)	...	गेहूँ, चावल Wheat, Rice	...	GC(61.11)	94.30	5.67	5.65	...	Bishunpura	249
निचलौल Nichlaul (9)	...	...	...	W(3.24)TK(8.90)	21.45	2.02	1.62	...	Dakala Chak	250
निचलौल Nichlaul (9)	...	गेहूँ, चावल Wheat, Rice	...	GC(80.94)O(39.66) TW(30.35)W(23.88) TK(28.33)	49.78	8.90	17.00	T(1),M(2)	Balahi Khor	251
सिसवा बाजार Siswa Bazar (18)	...	गेहूँ, चावल Wheat, Rice	...	GC(110.08)	40.07	1.21	8.09	...	Baraipar	252
सिसवा बाजार Siswa Bazar (18)	...	...	...	GC(11.74)	...	...	...	...	Arazi Amar Singh	253
सिसवा बाजार Siswa Bazar (13)	...	गेहूँ, चावल Wheat, Rice	...	GC(24.28)	75.68	63.54	24.28	...	Basuli	254
सिसवा बाजार Siswa Bazar (14)	...	गेहूँ, चावल Wheat, Rice	...	GC(23.47)	...	...	1.62	..	Arazi Dhamaur	255

1	2	3	4	5	6	7	8	9	10	11
256	कोलूआ	91.46			गैर आबाद				Uninhabited	KR
257	सोहसा	131.93	382(67)	-(-5)	-(10+)	HP,W	-(-5)	-(-5)	-(-5)	KR
258	कैमी	143.67	1,333(239)	P(1)	-(-5)	HP,W	-(-5)	-(-5)	-(-5)	KR
259	मजरी	139.22	701(135)	P(1)	-(5-10)	HP,W	-(-5)	-(-5)	-(5-10)	KR
260	भेड़िया	221.37	1,724(282)	P(1)	-(5-10)	HP,W	PO	-(5-10)	-(-5)	KR
261	कैमी	206.80	838(135)	-(-5)	-(5-10)	T,W	-(5-10)	-(-5)	-(-5)	KR
262	सोहट	197.49	1,370(236)	-(-5)	-(5-10)	T,W	-(5-10)	-(-5)	-(-5)	KR
263	महदा	48.56	209(44)	-(5-10)	-(5-10)	T,W	-(5-10)	-(-5)	-(-5)	KR
264	जहादा	172.40	1,347(225)	P(1)	-(5-10)	W,HP	-(5-10)	सोम Mon	BS	PR
265	सेखुई	82.56			गैर आबाद				Uninhabited	KR
266	गौरा निपनिया	157.83	645(109)	-(-5)	-(-5)	HP,W	-(-5)	-(-5)	-(-5)	KR,PR
267	सिसवा	87.42	139(22)	-(-5)	-(-5)	HP,W	-(-5)	-(-5)	-(-5)	KR
268	रमपुरवा	60.30	875(155)	-(-5)	-(-5)	W,HP	-(-5)	-(-5)	-(-5)	KR,PR
269	कटहरी कलाँ	74.06	729(124)	P(1)	-(-5)	HP,W	-(-5)	रवि Sun	-(-5)	KR
270	पकड़ी	225.82	2,409(397)	P(1)	-(-5)	HP,W	-(-5)	-(-5)	-(-5)	KR
271	कमता	76.08	564(97)	P(1)	-(-5)	W,T	-(-5)	-(-5)	-(-5)	KR
272	बेलवा	91.87	288(58)	-(-5)	-(-5)	W,T	-(-5)	-(-5)	-(-5)	KR
273	घोड़नर	190.21	669(116)	-(-5)	-(-5)	W,T	-(-5)	-(-5)	-(-5)	KR
274	नहछोड़	104.82	399(76)	-(-5)	-(-5)	W,T	-(-5)	-(-5)	-(-5)	KR
275	कटहरी	58.68	719(112)	P(1)	MCW(1)	HP,W	PO	शुक्र मंगल Fri,Tue	BS	PR

12	13	14	15	16	17	18	19	20	2	1
सिसवा बाजार Siswa Bazar (10)	...	...	...	GC(14.16)	63.13	0.41	13.76	...	Kolhua	256
सिसवा बाजार Siswa Bazar (12)	...	गेहूँ, चावल Wheat, Rice	...	GC(78.11)	42.49	0.81	10.52	...	Sohasa	257
सिसवा बाजार Siswa Bazar (5)	...	गेहूँ, चावल Wheat, Rice	...	GC(55.85)	72.04	7.28	8.50	...	Kaimi	258
निचलौल Nichlaul (8)	...	गेहूँ, चावल Wheat, Rice	...	GC(64.35)	61.92	7.28	5.67	...	Majari	259
निचलौल Nichlaul (6)	...	गेहूँ, चावल Wheat, Rice	...	GC(94.30)	83.37	15.78	27.92	...	Bheria	260
सिसवा बाजार Siswa Bazar (10)	...	गेहूँ, चावल Wheat, Rice	...	GC(82.96)	105.63	10.12	8.09	...	Kaimi	261
सिसवा बाजार Siswa Bazar (9)	...	सेहूँ, चावल Wheat, Rice	...	GC(80.94)	106.84	4.04	5.67	...	Sohat	262
सिसवा बाजार Siswa Bazar (9)	ED	गेहूँ, चावल Wheat, Rice	...	GC(36.42)	4.45	1.62	6.07	...	Mahada	263
सिसवा बाजार Siswa Bazar (8)	ED	गेहूँ, चावल Wheat, Rice	...	GC(78.92)	82.56	1.21	9.71	...	Jahada	264
सिसवा बाजार Siswa Bazar (10)	...	...	...	GC(31.97)	44.11	4.05	2.43	...	Sekhui	265
निचलौल Nichlaul (9)	ED	गेहूँ, चावल Wheat, Rice	...	GC(83.37)	48.97	8.90	16.59	...	Gaura Nipania	266
निचलौल Nichlaul (8)	...	गेहूँ, चावल Wheat, Rice	...	GC(47.35)	33.59	1.62	4.86	...	Siswa	267
निचलौल Nichlaul (10)	ED	गेहूँ, चावल Wheat, Rice	...	GC(43.71)	10.52	0.81	5.26	...	Rampurwa	268
निचलौल Nichlaul (9)	...	गेहूँ, चावल Wheat, Rice	...	GC(32.38)	27.52	8.90	5.26	...	Katahari Kalan	269
निचलौल Nichlaul (9)	ED	गेहूँ, चावल Wheat, Rice	...	GC(56.24)	126.27	19.43	23.88	...	Pakari	270
निचलौल Nichlaul (9)	...	गेहूँ, चावल Wheat, Rice	...	GC(18.21)O(24.28) W(2.02)	16.19	3.24	12.14	...	Kamta	271
निचलौल Nichlaul (9)	...	गेहूँ, चावल Wheat, Rice	...	GC(41.28)O(10.52)	29.14	5.67	5.26	...	Belwa	272
निचलौल Nichlaul (10)	...	गेहूँ, चावल Wheat, Rice	...	GC(66.78)W(19.01) O(19.43)	40.47	28.33	16.19	...	Ghornar	273
निचलौल Nichlaul (9)	...	गेहूँ, चावल Wheat, Rice	...	GC(39.66)O(43.71)	6.88	5.26	9.31	...	Nahachhor	274
निचलौल Nichlaul (8)	ED	गेहूँ, चावल Wheat, Rice	...	GC(41.28)	1.21	5.67	10.52	...	Kathari	275

1	2	3	4	5	6	7	8	9	10	11
276	भेरहवा	24.69		गैर आबाद					Uninhabited	KR
277	चौरंगपुर मदरहा	197.09	333(62)	-(-5)	-(-5)	W,HP	PO	-(-5)	-(-5)	KR
278	बड़हरी	136.38	58(14)	-(-5)	-(-5)	W,HP	-(-5)	-(-5)	-(-5)	KR
279	बड़हरा चरगहा	750.31	1,851(296)	P(1)	-(-5)	W,HP	PO	-(-5)	-(-5)	KR
280	पैकौली खुर्द	83.37	101(17)	-(-5)	-(-5)	HP	-(-5)	-(-5)	-(-5)	KR
281	पकौली कलाँ	106.84	580(106)	-(-5)	-(-5)	W,HP	-(-5)	-(-5)	-(-5)	KR
282	बेलवा लालसा	114.93	119(22)	-(-5)	-(-5)	W,HP	-(-5)	-(-5)	-(-5)	KR
283	गुरली	391.75	499(93)	-(-5)	-(-5)	W,HP	-(-5)	-(-5)	-(-5)	KR
284	रामगढ़वा	106.84	450(80)	-(-5)	-(-5)	W,HP	-(-5)	-(-5)	-(-5)	KR
285	भटिहाई	99.15	602(102)	P(1)	-(-5)	W,HP	-(-5)	-(-5)	-(-5)	KR
286	दुर्गवलिया	38.04	632(106)	-(-5)	-(-5)	W,HP	-(-5)	-(-5)	-(-5)	PR
287	बीसोखोर	129.10	1,445(262)	P(1)	-(-5)	W,HP	-(-5)	-(-5)	-(-5)	KR
288	बढ़या	63.13	244(46)	-(-5)	-(-5)	W,HP	-(-5)	-(-5)	-(-5)	KR
289	सण्डा खुर्द	67.18	1,133(193)	P(1)	-(-5)	W,HP	-(-5)	-(-5)	-(-5)	KR
290	लोहिया	106.84	917(170)	-(-5)	-(-5)	W,T	-(-5)	-(-5)	-(-5)	KR
291	सण्डा कलाँ	102.39		गैर आबाद					Uninhabited	KR
292	मंजौली	66.37	59(13)	-(-5)	-(-5)	W,T	-(-5)	-(-5)	-(-5)	KR
293	भरगाही	67.18	21(4)	-(-5)	-(-5)	W.HP	-(-5)	-(-5)	-(-5)	KR
294	सेमरी	207.21	981(157)	P(1)M(1)	-(-5)	W,T	-(5-10)	-(-5)	-(5-10)	KR
295	बरवा	97.13	438(78)	-(-5)	-(5-10)	W,HP	-(-5)	-(-5)	-(-5)	KR

12	13	14	15	16	17	18	19	20	2	1
निचलौल Nichlaul(9)	...	...	...	GC(9·31)	14.16	...	1.22	...	Sherhawa	276
निचलौल Nichlaul (9)	...	गेहूँ, चावल Wheat, Rice	...	GC(8.90)TW(46.14)	116.96	7.69	17.40	...	Chaurangpur Madraha	277
निचलौल Nichlaul (10)	ED	गेहूँ, चावल Wheat. Rice	...	GC(76.49)	42.09	9.71	8.09	T(1)	Barhari	278
निचलौल Nichlaul (11)	...	गेहूँ, चावल Wheat, Rice	...	TW(101.18)	601.38	12.95	34.80	T(6)	Barahara Chargaha	279
निचलौल Nichlaul (9)	...	गेहूँ, चावल Wheat, Rice	...	TW(1.62)	66.37	7.69	7.69	...	Paikauli Khurd	280
निचलौल Nichlaul (9)	ED	गेहूँ, चावल Wheat, Rice	...	GC(12.14) TW(16.19)	61.92	10.52	6.07	T(2)	Paikauli Kalan	281
निचलौल Nichlaul (9)	...	गेहूँ, चावल Wheat, Rice	...	TW(22.54)	74.87	9.31	1.21	...	Belwa Laisa	282
सिसवा बाजार Siswa Bazar (2)	...	गेहूँ, चावल Wheat, Rice	...	TW(64.75)	273.98	36.02	17.00	T(3)	Gurli	283
सिसवा बाजार Siswa Bazar (2)	...	गेहूँ, चावल Wheat. Rice	...	TW(44.11)	47.75	13.76	1.22	M(1),T(1)	Ramgarhwa	284
सिसवा बाजार Siswa Bazar (6)	...	गेहूँ, चावल Wheat, Rice	...	GC(79.32)	2.42	4.05	13.36	...	Bhatihai	285
सिसवा बाजार Siswa Bazar (7)	...	गेहूँ, चावल Wheat, Rice	...	GC(27.92)	1.22	2.83	6.07	...	Durgwalia	286
सिसवा बाजार Siswa Bazar (8)	...	गेहूँ, चावल Wheat, Rice	...	GC(58.28)	12.95	15.38	42.49	...	Beso Khor	287
सिसवा बाजार Siswa Bazar (8)	...	गेहूँ, चावल Wheat, Rice	...	GC(46.54)	5.26	2.83	8.50	...	Barhaya	288
सिसवा बाजार Siswa Bazar (7)	...	गेहूँ, चावल Wheat. Rice	...	TW(34.80)	22.67	7.28	2.43	...	Sanda Khurd	289
सिसवा बाजार Siswa Bazar (6)	...	गेहूँ, चावल Wheat, Rice	...	GC(53.42)O(1.62)	38.45	2.43	10.92	...	Lohiya	290
सिसवा बाजार Siswa Bazar (7)	...	...	...	GC(34.80)	45.33	2.43	19.83	...	Sanda Kalan	291
सिसवा बाजार Siswa Bazar (7)	...	गेहूँ, चावल Wheat, Rice	...	GC(12.95)W(2.02) TK(27.52)O(14.57)	2.43	2.83	4.05	...	Ganjauli	292
सिसवा बाजार Siswa Bazar (8)	...	गेहूँ, चावल Wheat, Rice	...	GC(38.85)	14.16	4.05	10.12	...	Bharagahi	293
सिसवा बाजार Siswa Bazar (6)	...	गेहूँ, चावल Wheat, Rice	...	GC(127.89)	66·78	2.83	9.71	...	Semari	294
सिसवा बाजार Siswa Bazar (7)	...	गेहूँ, चावल Wheat, Rice	...	GC(46.95)	17.80	25.90	6.48	...	Barwa	295

1	2	3	4	5	6	7	8	9	10	11
296	पोखर भिण्डा	104.82	507(86)	-(-5)	-(5-10)	TW,W	-(-5)	-(-5)	-(-5)	KR
297	सुगौली	107.25	435(73)	-(5-10)	-(5-10)	W,HP	-(-5)	-(-5)	-(5-10)	KR
298	चनकौरी	201.54	901(139)	P(1)	-(5-10)	W,HP	-(5-10)	-(-5)	-(5-10)	KR
299	रूदलापुर	321.33	1,082(187)	-(-5)	-(5-10)	W,HP	-(-5)	-(-5)	-(5-10)	KR
300	रमपुरवा	22.26	113(21)	-(-5)	-(5-10)	W,HP	-(5-10)	-(-5)	-(5-10)	KR
301	पिपरा बाजार	81·34	578(113)	-(-5)	-(5-10)	W,HP	PO	-(5-10)	-(5-10)	KR
302	जगरनाथपुर खुर्द	302.72	1,503(260)	-(-5)	-(5-10)	W,HP	-(5-10)	-(-5)	-(5-10)	KR
303	बेलभरिया	123.84	892(144)	P(1)	-(5-10)	W,HP	-(5-10)	गुरु Thu	-(5-10)	KR
304	अगया	44.92	152(32)	-(-5)	-(5-10)	W,HP	-(5-10)	-(-5)	-(5-10)	KR
305	बगही	95.51	599(126)	-(-5)	-(5-10)	W,HP	-(5-10)	-(-5)	-(5-10)	KR
306	नटुरी	42.09	211(44)	-(-5)	-(5-10)	HP,W	-(5-10)	-(-5)	-(5-10)	KR
307	मुंडेरा	41.28	81(17)	-(-5)	-(5-10)	W,HP	-(5-10)	-(-5)	-(5-10)	KR
308	किशुनपुर	40.87	152(25)	-(-5)	-(5-10)	W,HP	-(5-10)	-(-5)	-(5-10)	KR
309	कारीडीहा	148.93	547(87)	-(-5)	-(5-10)	W,HP	-(5-10)	-(-5)	-(5-10)	KR
310	करमही	162.69	828(144)	P(1)M(1)	-(-5)	W,HP	PO	मंगल Tue	-(-5)	KR
311	चिउटहा	199.92	1,011(166)	-(-5)	-(5-10)	W,HP	-(5-10)	-(5-10)	-(5-10)	KR
312	गौनरिया	139.62	607(104)	P(1)	-(5-10)	W,HP	-(5-10)	-(-5)	-(5-10)	KR
313	खजुरिया	52.21	365(66)	-(-5)	-(5-10)	W,HP	-(5-10)	-(-5)	-(5-10)	KR
314	रामैपुर कलाँ	173.62	1,174(203)	-(-5)	-(5-10)	W,HP	PO	-(5-10)	-(5-10)	KR
315	कम्हरिया	135.98	515(92)	-(-5)	-(-5)	W,HP	-(-5)	-(-5)	-(-5)	KR

12	13	14	15	16	17	18	19	20	2	1
सिसवा बाजार Siswa Bazar (7)	...	गेहूँ, चावल Wheat, Rice	...	GC(80.94)	12.55	8.90	2.43	...	Pokhar Bhinda	296
सिसवा बाजार Siswa Bazar(9)	...	गेहूँ, चावल Wheat, Rice	...	GC(61.51)	38.45	2.03	5.26	...	Sugauli	297
सिसवा बाजार Siswa Bazar (7)	...	गेहूँ, चावल Wheat, Rice	...	GC(142.05)	41.68	10.93	6.88	...	Chankauri	298
सिसवा बाजार Siswa Bazar (9)	...	गेहूँ. चावल Wheat, Rice	...	GC(207.61)	81.75	14.16	17.81	...	Rudalapur	299
सिसवा बाजार Siswa Bazar (9)	...	गेहूँ, चावल Wheat, Rice	...	GC(11.33)	5.67	2.83	2.43	...	Rampurwa	300
सिसवा बाजार Siswa Bazar (9)	...	गेहूँ, चावल Wheat, Rice	...	GC(36.02)	28.73	10.52	6.07	...	Pipra Bazar	301
सिसवा बाजार Siswa Bazar (9)	...	गेहूँ, चावल Wheat, Rice	...	GC(101.18)	151.76	24.69	25.09	...	Jagarnathpur Khurd	302
सिसवा बाजार Siswa Bazar (7)	...	गेहूँ, चावल Wheat, Rice	...	GC(53.83)	54.63	6.88	8.50	...	Belbharia	303
सिसवा बाजार Siswa Bazar (10)	...	गेहूँ, चावल Wheat, Rice	...	GC(14.16)	10.93	7.69	12.14	...	Agya	304
सिसवा बाजार Siswa Bazar (8)	...	गेहूँ, चावल Wheat, Rice	...	GC(65.97)	21.85	5.26	2.43	...	Bagahi	305
सिसवा बाजार Siswa Bazar (6)	...	गेहूँ, चावल Wheat, Rice	...	GC(24.28)	14.57	2.02	1.22	...	Naturi	306
सिसवा बाजार Siswa Bazar (6)	...	गेहूँ, चावल Wheat, Rice	...	GC(20·64)	10·52	6.48	3.64	...	Mudera	307
सिसवा बाजार Siswa Bazar (8)	...	गेहूँ, चावल Wheat, Rice	...	GC(27.52)	10.52	0.40	2.43	...	Kishunpur	308
सिसवा बाजार Siswa Bazar (8)	...	गेहूँ, चावल Wheat, Rice	...	GC(57.06)	65.16	16.19	10.52	...	Karidiha	309
सिसवा बाजार Siswa Bazar (4)	...	गेहूँ, चावल Wheat, Rice	..	GC(70.82)TW(4-05) TK(46.54)O(2.02)	24.69	8.90	5.67	...	Karmahi	310
सिसवा बाजार Siswa Bazar (6)	...	गेहूँ, चावल Wheat, Rice	...	GC(105.21)W(1.62) TW(3.24)TK(10.52)	54.23	4.86	20.24	...	Chiutaha	311
सिसवा बाजार Siswa Bazar (8)	...	गेहूँ, चावल Wheat, Rice	...	GC(68.80)	51.80	7 69	11.33	...	Gaunaria	312
सिसवा बाजार Siswa Bazar (6)	...	गेहूँ, चावल Wheat, Rice	...	GC(21.85)W(5.26)	13.36	1.62	10.12	...	Khajuria	313
सिसवा बाजार Siswa Bazar (6)	...	गेहूँ, चावल Wheat, Rice	...	GC(59.90)O(2.02) TK(12.14)TW(6.07)	76.09	5.26	12.14	...	Rampur Kalan	314
सिसवा बाजार Siswa Bazar (3)	...	गेहूँ, चावल Wheat, Rice	...	GC(84.99)	41.27	4.86	4.86	...	Kamharia	315

2—महाराजगंज तहसील

ग्राम निर्देशिका
बस सुविधाएँ एवं भूमि उपयोग

1	2	3	4	5	6	7	8	9	10	11
316	हेंवाती	113.72	905(138)	-(-5)	-(5-10)	W,HP	-(-5)	-(-5)	-(5-10)	KR
317	शितलापुर	169.16	1,299(238)	-(-5)	-(-5)	W,HP	-(-5)	-(-5)	-(-5)	PR
318	लक्ष्मीपुर कोट	97.13	662(107)	P(1)	-(-5)	C,T,W	-(-5)	-(-5)	-(-5)	KR
319	पकड़ी चौदे	250.91	1,312(237)	-(-5)	-(-5)	HP,W	-(-5)	-(-5)	-(-5)	KR
320	गंगौली	97.53	251(50)	-(-5)	-(5-10)	HP,W	-(-5)	-(-5)	-(5-10)	KR
321	विन्दवलिया	148.12	273(63)	-(-5)	-(5-10)	HP,W	-(-5)	-(-5)	-(5-10)	KR
322	इन्दरपुर	45.73	7(2)	-(-5)	-(5-10)	HP,W	-(-5)	-(-5)	-(5-10)	KR
323	गेरमा	174.02	1,595(284)	P(1)	-(-5)	HP,W	PO	-(-5)	-(-5)	KR
324	रामपुर खुर्द	125.05	826(136)	-(-5)	-(5-10)	HP,W	-(5-10)	-(5-10)	-(5-10)	KR
325	पकड़ी उर्फ मीरगंज	46.54	639(111)	-(-5)	-(5-10)	HP,W	-(5-10)	-(-5)	-(5-10)	KR
326	मुन्डैरी	137.19	235(47)	-(-5)	-(5-10)	HP,W	-(5-10)	-(-5)	-(5-10)	KR
327	रतनपुर	158.24	1,184(206)	-(-5)	-(5-10)	HP,W	-(5-10)	-(-5)	-(5-10)	KR
328	विशुनपुरा	83.77	325(58)	-(-5)	-(-5)	HP,W	-(-5)	-(-5)	-(-5)	KR
329	बलिअवा	143.67	160(27)	P(1)	-(-5)	HP,W	-(-5)	-(-5)	-(-5)	KR
330	डढ़वली	133.15	602(95)	-(-5)	-(-5)	HP,W	-(-5)	-(-5)	-(-5)	KR
331	बेलवा	133.55	1,452(269)	P(1),O(1)	-(-5)	HP,W	-(-5)	-(-5)	-(-5)	KR
332	सबया	819.92	4,373(769)	P(1)	MCW(1)	W,T	PO	शनि Sat	-(-5)	KR,PR
333	सिसवा खुर्द	295.43	1,048(211)	P(1),H(1) PUC(1)	-(-5)	HP,W,TW	-(-5)	-(-5)	-(-5)	PR
334	खेसरारी	1,242.02	4,215(715)	P(1)	-(-5)	HP,W	PO	बुध, शनि Wed,Sat	-(-5)	KR,PR
335	मिठौरा देउरवा	15.78			गैरआबाद				Uninhabited	KR

12	13	14	15	16	17	18	19	20	2	1
सिसवा बाजार Siswa Bazar(9)	...	गेहूँ, चावल Wheat, Rice	...	GC(71.23)	27·92	12.95	1.62	...	Henwati	316
सिसवा बाजार Siswa Bazar(3)	...	गेहूँ, चावल Wheat, Rice	...	GC(101.98)	40.47	12.95	13.76	...	Shitlapur	317
सिसवा बाजार Siswa Bazar(4)	...	गेहूँ, चावल Wheat, Rice	...	GC(71.22)	12.55	...	13.36	...	Laxmipur Kot	318
सिसवा बाजार Siswa Bazar(3)	...	गेहूँ, चावल Wheat, Rice	...	GC(165.12)	70.42	5.26	10.11	...	Pakari Chaube	319
सिसवा बाजार Siswa Bazar(9)	...	गेहूँ, चावल Wheat, Rice	...	GC(44.92) TK(14.57)	24.28	3.24	10.52	...	Gangauli	320
सिसवा बाजार Siswa Bazar(9)	...	गेहूँ, चावल Wheat, Rice	...	GC(36.42) TW(90.25)	8.09	2.03	11.33	...	Bindwalia	321
सिसवा बाजार Siswa Bazar(8)	...	गेहूँ, चावल Wheat, Rice	...	GC(28.33)	12.95	1.62	2.83	...	Inderpur	322
सिसवा बाजार Siswa Bazar(4)	...	गेहूँ, चावल Wheat, Rice	...	GC(16.17) TW(66·78)	53.02	17.81	20.24	...	Germa	323
सिसवा बाजार Siswa Bazar(6)	...	गेहूँ, चावल Wheat, Rice	...	GC(67.58)	44.52	6.88	6.07	...	Rampur Khurd	324
सिसवा बाजार Siswa Bazar(8)	...	गेहूँ, चावल Wheat, Rice	...	GC(33.59)	5.26	2.83	4.86	...	Pakari urf Mirgang	325
सिसवा बाजार Siswa Bazar(10)	...	गेहूँ, चावल Wheat, Rice	...	GC(83.77)	40.87	6.07	6.48	...	Munderi	326
सिसवा बाजार Siswa Bazar(8)	...	गेहूँ, चावल Wheat, Rice	...	GC(106.84)	39.26	3.24	8.90	...	Ratanpur	327
सिसवा बाजार Siswa Bazar(5)	...	गेहूँ, चावल Wheat, Rice	...	GC(20.24)W(15.78) TW(20.24)	15.38	3.63	8.50	...	Bishunpura	328
सिसवा बाजार Siswa Bazar(4)	...	गेहूँ, चावल Wheat, Rice	...	GC(56.66) TW(11.74)	57.47	7.68	10.12	...	Baliawa	329
सिसवा बाजार Siswa Bazar(4)	...	गेहूँ, चावल Wheat, Rice	...	GC(33.59) TW(29.95)	47.35	15.78	6.48	...	Dhrhauli	330
सिसवा बाजार Siswa Bazar(4)	...	गेहूँ, चावल Wheat, Rice	...	GC(52.61)	20.24	52.61	8.09	M(1),T(3)	Belwa	331
सिसवा बाजार Siswa Bazar(2)	EO	गेहूँ, चावल Wheat, Rice	...	GC(393.77) TWE(78.92) W(38.45)	246.87	40.47	21.44	...	Sabaya	332
सिसवा बाजार Siswa Bazar(1)	EO	गेहूँ, चावल Wheat, Rice	...	TWE(85.39)	157.43	26.31	26.30	...	Siswa Khurd	333
सिसवा बाजार Siswa Bazar(1)	...	गेहूँ, चावल Wheat, Rice	56.66	TWE(122.21)	975.33	42.49	45.33	...	Khesarari	334
सिसवा बाजार Siswa Bazar(2)	...	...	...	TW(0.40)	13.76	0.40	1.22	...	MithauraDeurawa	335

1	2	3	4	5	6	7	8	9	10	11
336	प्रतापपुर	79.73	443(82)	-(-5)	-(-5)	H,P	-(-5)	-(-5)	-(-5)	KR,PR
337	रायपुर	86.20	651(114)	M(1)	-(-5)	H,P	-(-5)	-(-5)	-(-5)	PR
338	सिसवा बुजुर्ग	381.63	1,601(404)	-(-5)	-(-5)	T,W,HP	-(-5)	-(-5)	-(-5)	PR
339	बीजा पार	340.76	3,091(525)	-(-5)	-(-5)	T,W,HP	-(-5)	-(-5)	-(-5)	PR
340	गौरी	142.45	899(146)	-(-5)	-(-5)	HP,W	PO	-(-5)	BS	KR
341	बैजनाथपुर	113.72	916(160)	P(1)	-(-5)	HP,W	-(-5)	-(-5)	-(-5)	PR
342	पटखौली	153.38	368(55)	-(-5)	-(-5)	H,P	-(-5)	-(-5)	-(-5)	KR,PR
343	कोठी भार	185.14	1,385(249)	-(-5)	-(-5)	HP,W	PO	-(-5)	-(-5)	PR
344	कटहरा सुरौली	12.14		गैर आबाद					Uninhabited	KR
345	रजवल मरदहा	238.37	946(168)	-(-5)	-(-5)	HP,W	-(-5)	-(-5)	-(-5)	PR
346	चैनपुर	471.48	2,329(371)	P(1)	-(5-10)	T,W	PO	-(5-10)	-(5-10)	KR
347	लोहेपार	319.31	2,237(400)	P(1)	-(-5)	HP,W	PO	मंगल Tue	-(-5)	PR
348	भुजौली	110.08	810(131)	P(1)	-(-5)	HP,W	-(-5)	-(-5)	-(-5)	KR
349	पिपरिया	110.89	817(134)	-(-5)	-(-5)	HP,W	-(-5)	-(-5)	-(-5)	KR
350	बरवा फहीम	105.63	1,246(221)	P(1),M(1)	-(5-10)	W,HP	-(-5)	-(5-10)	-(5-10)	KR
351	हरपुर पकड़ी	648.73	3,196(583)	P(2),M(2) O(1)	-(-5)	HP,W	-(-5)	-(-5)	BS	PR
352	सोनबरसा	124.24	1,202(229)	P(1)	-(5-10)	HP,W	-(5-10)	मंगल Tue	-(5-10)	KR
353	बखा सालिकराम	196.68	831(147)	-(-5)	-(-5)	HP,W	-(-5)	-(-5)	-(-5)	KR
354	मेहदिया	52.62	928(142)	P(1)	-(-5)	HP,W	-(-5)	-(-5)	-(-5)	KR
355	मझवलिया	333.47	1,129(187)	P(1)	-(-5)	HP,W	PO	-(-5)	-(-5)	KR

12	13	14	15	16	17	18	19	20	2	1
सिसवा बाजार Siswa Bazar(2)	...	गेहूँ, चावल Wheat, Rice	...	TW(38.45)	33.59	3.64	4.05	T(1)	Pratappur	336
सिसवा बाजार Siswa Bazar(1)	EO	गेहूँ, चावल Wheat, Rice	...	WE(16.59)	65.16	2.43	2.02	...	Raipur	337
सिसवा बाजार Siswa Bazar(1)	EO	गेहूँ, चावल Wheat, Rice	...	WE(18.21)	320.52	41.28	1.62	T(21),M(25) C(30)	Siswa Buzurg	338
सिसवा बाजार Siswa Bazar(1)	EO	गेहूँ, चावल Wheat, Rice	...	W(14.57)	287.34	7.28	31.57	T(1),M(3)	Bija par	339
सिसवा बाजार Siswa Bazar(2)	...	गेहूँ, चावल Wheat, Rice	...	TK(38.45)O(12.55) GC(34.40)	48.16	6.07	2.82	...	Gauri	340
सिसवा बाजार Siswa Bazar(3)	EAG	गेहूँ, चावल Wheat, Rice	...	TWE(45.73)	51.40	6.48	10.11	T(1)	Baijnathpur	341
सिसवा बाजार Siswa Bazar(4)	...	गेहूँ, चावल Wheat, Rice	...	TW(0.40)	141.65	2.83	8.50	T(3)	Patkhauli	342
सिसवा बाजार Siswa Bazar(2)	EO	गेहूँ, चावल Wheat, Rice	...	TW(28.33)W(24.28) TK(12.55)O(2.01)	87.42	16.19	13.36	M(3)	Kothi Bhar	343
सिसवा बाजार Siswa Bazar(3)	...	...	...	W(2.43)	8.90	...	0.81	...	Kathara Surauli	344
सिसवा बाजार Siswa Bazar(3)	EO	गेहूँ, चावल Wheat, Rice	...	TW(56.66)W(2.02) O(2.43)	147.31	15.38	14.57	T(4),M(1)	Rajawal Marahda	345
सिसवा बाजार Siswa Bazar(7)	...	गेहूँ, चावल Wheat, Rice	...	TW(44.52)W(0.81) TK(5.67)O(18.21)	352.09	26.71	23.47	...	Chainpur	346
सिसवा बाजार Siswa Bazar(5)	...	गेहूँ, चावल Wheat, Rice	...	TW(84.99)W(2.03)	169.97	30.35	31.97	...	Lohepar	347
सिसवा बाजार Siswa Bazar(4)	ED	गेहूँ, चावल Wheat, Rice	...	TW(52.61)W(2.02)	48.56	2.03	4.86	...	Bhujauli	348
सिसवा बाजार Siswa Bazar(5)	...	गेहूँ, चावल Wheat, Rice	...	W(14.97)TK(44.52)	40.07	1.62	9.71	...	Piparia	349
सिसवा बाजार Siswa Bazar(6)	ED	गेहूँ, चावल Wheat, Rice	...	TW(36.42)W(8.09)	50.59	4.86	5.67	...	Barwa Fahim	350
सिसवा बाजार Siswa Bazar(3)	EAG	गेहूँ, चावल Wheat, Rice	...	TK(20.24)R(20.22) TWE(186.16)	376.78	19.43	25.90	...	Harpur Pakari	351
सिसवा बाजार Siswa Bazar(6)	...	गेहूँ, चावल Wheat, Rice	...	TW(32.38)W(26.71) O(10.52)	33.99	5.26	15.38	...	Sonbarsa	352
सिसवा बाजार Siswa Bazar(4)	...	गेहूँ, चावल Wheat, Rice	..	GC(66.78)W(10.93) TK(22.26)O(1-62)	83.36	1.62	9.71	...	Barwa Salikram	353
सिसवा बाजार Siswa Bazar(4)	...	गेहूँ, चावल Wheat, Rice	...	TW(24.28)W(8.09)	12.14	2.83	5.28	...	Mehadia	354
सिसवा बाजार Siswa Bazar(5)	...	गेहूँ, चावल Wheat, Rice	...	TK(4.05)O(16.19) R(24.28)TW(42.49)	217.32	17.40	21.74	...	Madhwalia	355

1	2	3	4	5	6	7	8	9	10	11
356	मंगुरहा	32.38			गैर आबाद				Uninhabited	KR
357	मटियरिया	327.40	871(133)	P(1)	-(-5)	W,HP	-(-5)	-(-5)	BS	PR
358	शेषपुर	100.77	877(132)	P(1)	-(5-10)	W,T,HP	-(5-10)	-(5-10)	-(-5)	KR
359	बन्दी	355.73	538(70)	P(1)	-(-5)	W,HP	-(-5)	-(-5)	(-5)-	KR
360	बेलाशपुर	100.77	327(53)	-(-5)	-(-5)	W,HP	-(-5)	-(-5)	-(-5)	KR
361	बंसडीला	252.94	968(155)	-(-5)	-(-5)	W,HP	-(-5)	-(-5)	-(-5)	KR
362	होंडलापुर	143.67	609(96)	P(1)	-(-5)	W,HP	-(-5)	-(-5)	-(-5)	KR
363	फटकदौना	106.44	645(102)	-(-5)	-(-5)	W,HP	-(-5)	-(-5)	-(-5)	KR
364	बखा कलां	171.19	1,387(220)	P(1)	-(5-10)	W,HP	-(5-10)	गुरू Thu	-(5-10)	KR
365	परसिया	100.77	620(98)	-(-5)	-(-5)	W,HP	-(-5)	-(-5)	-(-5)	KR
366	कुईया	101.58	1,077(172)	-(-5)	-(-5)	W,HP	-(-5)	-(-5)	-(-5)	KR
367	बढ़ैपुखा उर्फ गौरी	401.05	1,086(176)	P(1)	-(-5)	W,HP	-(-5)	-(-5)	-(-5)	KR
368	बड़हरा महन्त	188.59	1,589(253)	P(1)	-(5-10)	W,HP	-(5-10)	शुक्र Fri	-(5-10)	KR
369	बरियारपुर	176.04	493(75)	-(-5)	-(5-10)	W,HP	-(5-10)	-(-5)	-(5-10)	KR
370	बखा डिगम्बर	122.22	298(51)	-(-5)	-(5-10)	W,HP	-(5-10)	-(-5)	-(5-10)	KR
371	खुड्डहरी	456.50	2,102(323)	-(-5)	-(5-10)	W,HP	-(5-10)	सोम Mon	-(5-10)	KR
372	सोफरा	186.16	986(137)	P(1)	-(-5)	W,HP	-(-5)	-(-5)	-(-5)	KR
373	गौरा	329.83	1,492(246)	P(1) PUC(1)	-(5-10)	W,HP	PO	-(-5)	-(5-10)	KR
374	बौलिया बाबू	221.37	1,320(217)	P(1)	-(5-10)	W,HP	-(5-10)	रवि Sun	-(5-10)	KR
375	सोनवरमा	49.37	140(25)	-(-5)	-(5-10)	W,HP	-(5-10)	-(-5)	-(5-10)	KR

12	13	14	15	16	17	18	19	20	2	1
सिसवा बाजार Siswa Bazar(5)	...	...	...	...	28.33	4.05	...	...	Mangurha	356
सिसवा बाजार Siswa Bazar(5)	EAG	गेहूँ, चावल Wheat, Rice	...	TWE(32.38)O(4.45) W(8.08)	220.16	11.74	50.59	...	Matiyaria	357
सिसवा बाजार Siswa Bazar(8)	EAG	गेहूँ, चावल wheat, Rice	...	GC(12.14)W(6.48) TWE(8.09)TK(2.43)	45.33	6.88	19.42	...	Sheshpur	358
सिसवा बाजार Siswa Bazar(6)	...	गेहूँ, चावल Wheat, Rice	...	GC(287.33)	42.90	5.67	19.83	...	Bandi	359
सिसवा बाजार Siswa Bazar(6)	...	गेहूँ, चावल Wheat, Rice	...	GC(51.40)	27.11	19.02	3.24	...	Belashpur	360
सिसवा बाजार Siswa Bazar(6)	...	गेहूँ, चावल Wheat, Rice	...	GC(150.14)	85.80	5.26	11.74	...	Bansdila	361
सिसवा बाजार Siswa Bazar(5)	ED	गेहूँ, चावल Wheat, Rice	...	GC(82.15)	48.16	4.45	8.91	...	Horalapur	362
सिसवा बाजार Siswa Bazar(5)	...	गेहूँ, चावल Wheat, Rice	...	GC(81.34)	17.01	2.83	5.26	...	Patakdauna	363
सिसवा बाजार Siswa Bazar(6)	ED	गेहूँ, चावल Wheat, Rice	...	GC(77.30)R(3.24) TW(4.05)	42.49	17.00	27.11	...	Barwa Kalan	364
सिसवा बाजार Siswa Bazar(5)	...	गेहूँ, चावल Wheat, Rice	...	GC(57.87)	34.40	1.62	6.88	...	Parsia	365
सिसवा बाजार Siswa Bazar(4)	...	गेहूँ, चावल Wheat, Rice	...	GC(61.93)	27.11	2.83	9.71	...	Kuiyan	366
सिसवा बाजार Siswa Bazar(3)	...	गेहूँ, चावल Wheat, Rice	...	GC(279.65)	82.15	15.38	23.88	...	Barhaipurwa urf Gauri	367
सिसवा बाजार Siswa Bazar(6)	...	गेहूँ, चावल Wheat, Rice	...	GC(101.58)	58.28	3.64	25.09	M(1),C(1) T(2)	Barahra Mahant	368
सिसवा बाजार Siswa Bazar(6)	ED	गेहूँ, चावल Wheat, Rice	...	GC(110.48)	54.63	4.86	6.07	C(1),T(1)	Bariyarpur	369
सिसवा बाजार Siswa Bazar(6)	...	गेहूँ, चावल Wheat, Rice	...	GC(88.63)	14.97	3.24	15.38	...	Barwa Digamber	370
सिसवा बाजार Siswa Bazar(6)	...	गेहूँ, चावल Wheat, Rice	...	GC(202.35) TK(56.25)	173.62	4.04	20.24	M(3),T(7)	Khuruhuri	371
सिसवा बाजार Siswa Bazar(5)	ED	गेहूँ, चावल Wheat, Rice	...	GC(114.13)	58.68	4.85	8.50	T(2)	Sofra	372
सिसवा बाजार Siswa Bazar(6)	ED	गेहूँ, चावल Wheat, Rice	..	GC(121.41) TW(121.41)TK(17.40)	37.23	12.14	20.24	...	Gaura	373
सिसवा बाजार Siswa Bazar(8)	...	गेहूँ, चावल Wheat, Rice	...	GC(169.59)	15.38	17.80	18.60	...	Bauliya Babu	374
सिसवा बाजार Siswa Bazar(8)	...	गेहूँ, चावल Wheat, Rice	...	GC(24.69)	19.02	2.02	3.64	...	Sonabarsa	375

1	2	3	4	5	6	7	8	9	10	11
376	मुडेरा खुर्द	101.58	750(118)	-(-5)	-(5-10)	HP,W	-(5-10)	-(-5)	-(5-10)	KR
377	मथनिया	215.30	1,040(188)	-(-5)	-(5-10)	HP.W	-(5-10)	-(-5)	-(5-10)	KR
378	पुरूषोत्तमपुर	97.94	323(44)	-(-5)	-(5-10)	HP,W	-(5-10)	-(-5)	-(5-10)	KR
379	लक्ष्मीपुर एकड़गा	576.29	3,338(590)	P(1),H(1) PUC(1)	-(5-10)	HP,W	PO	बुध Wed	-(5-10)	KR
380	गोपाला	620.00	2,817(523)	P(1)M(1) O(1)	-(5-10)	HP,W	-(5-10)	मंगल,शनि Tue,Sat	-(5-10)	KR
381	सिरसिया	114.13	539(79	P(1)	-(-5)	W,HP	-(-5)	-(-5)	-(-5)	PR
382	अहिरौली	247.27	1 879(330)	P(1)	-(-5)	W,HP	-(-5)	-(-5)	-(-5)	KR
383	विशुनपुर घाट	77.30	269(48)	-(-5)	-(-5)	W,HP	-(-5)	-(-5)	-(-5)	KR
384	पिपरिया करंजहा	280.46	1.665(291)	P(1)	-(-5)	W,HP	-(-5)	रवि Sun	-(-5)	KR
385	पुरैना खण्डी चौरा	359.78	1,632(270)	P(1)	-(-5)	W,HP	-(-5)	रवि Sun	BS	PR
386	पड़री खुर्द	198.30	924(170)	P(1)	-(-5)	HP,W	-(-5)	-(-5)	-(-5)	KR
387	परसा गिदही	384.47	2,356(417)	P(1)	-(5-10)	HP	PO	-(-5)	-(-5)	KR
388	पकड़ी सिसवा	303.93	1,868(338)	P(1)	-(5-10)	HP	-(-5)	-(-5)	-(-5)	KR
389	विशुनपुर भड़ेहर	239.18	1,184(188)	P(1)	-(5-10)	HP,W	-(5-10)	शनि Sat	-(5-10)	KR
390	हरखपुरा	409.96	3,714(648)	P(1)H(1) PUC(1)	-(-5)	HP,W	PO	बुध Wed	-(-5)	KR
391	बैरिया	155.40	669(123)	-(-5)	-(-5)	HP,W	-(-5)	-(-5)	-(-5)	PR
392	बल्लोखास	194.66	1,520(276)	P(1)	-(-5)	T,W	-(-5)	रवि Sun	-(-5)	KR
393	शिकारपुर	139.62	988(167)	P(1)	-(-5)	HP,W	PO	शनि Sat	BS	PR
394	बरवा विद्यापति	218.54	1,436(255)	P(1)	-(-5)	HP,W	-(-5)	मंगल Tue	-(-5)	KR
395	अराजी जगपुर	70.01	435(83)	-(-5)	-(5-10)	HP,W	-(-5)	-(-5)	-(5-10)	KR

12	13	14	15	16	17	18	19	20	2	1
सिसवा बाजार Siswa Bazar(8)	...	गेहूँ, चावल Wheat, Rice	...	GC(48.56)	36.02	7.69	9.31	...	Mundera Khurd	376
सिसवा बाजार Siswa Bazar(8)	...	गेहूँ, चावल Wheat, Rice	...	GC(116.96)	74.06	11.33	12.95	...	Mathania	377
सिसवा बाजार Siswa Bazar(6)	...	गेहूँ, चावल Wheat, Rice	...	GC(40.47)R(25.09)	21.85	4.05	6.48	...	Purushottmpur	378
सिसवा बाजार Siswa Bazar(6)	ED	गेहूँ, चावल Wheat, Rice	...	GC(242.82) TW(60.71)TK(80.94)	166.32	12.95	12.55	...	Laxmipur Ekdanga	379
सिसवा बाजार Siswa Bazar(1)	...	गेहूँ, चावल Wheat, Rice	...	GC(319.31)	209.63	26.71	64.35	...	Gopala	380
सिसवा बाजार Siswa Bazar(9)	...	गेहूँ, चावल Wheat, Rice	...	GC(43.30)W(14.16) O(6.07)	38.85	4.06	7.69	T(2),M(1)	Sirsiya	381
सिसवा बाजार Siswa Bazar(9)	EO	गेहूँ, चावल Wheat, Rice	...	GC(121.81) TK(3.64)	88.63	10.12	23.07	...	Ahirauli	382
सिसवा बाजार Siswa Bazar(8)	...	गेहूँ, चावल Wheat, Rice	...	GC(45.73)O(4.86) TK(8·09)	11.33	2·43	4.86	...	BishunpurGhat	383
सिसवा बाजार Siswa Bazar(8)	EO	गेहूँ, चावल Wheat, Rice	..	GC(130.31)W(4.45) TK(20.24)	99.15	10.12	16.19	...	PipariaKaranjaha	384
सिसवा बाजार Siswa Bazar(8)	EO	गेहूँ, चावल Wheat, Rice	...	GC(77.30)W(8.09) TK(28.73)O(4.05) TW(20.24)	135.17	58.28	27.92	...	Puraina Khandi Chaura	385
सिसवा बाजार Siswa Bazar(8)	...	गेहूँ, चावल Wheat, Rice	...	TW(129.50)	38.45	5.67	24.68	T(1)	Padri Khurd	386
सिसवा बाजार Siswa Bazar(12)	...	गेहूँ, चावल Wheat, Rice	..	GC(206.80)W(3.24) TW(11.33)O(9.71)	108.05	14.58	30.76	T(3),M(3)	Parsa Gidahi	387
सिसवा बाजार Siswa Bazar(12)	ED	गेहूँ, चावल Wheat, Rice	...	GC(222.99)	53.83	8.50	18.61	...	Pakari Siswa	388
सिसवा बाजार Siswa Bazar(8)	...	गेहूँ, चावल Wheat, Rice	...	GC(127.48)	83.77	4.86	23.07	...	BishunpurBharehar	389
सिसवा बाजार Siswa Bazar(8)	EA	गेहूँ, चावल Wheat, Rice	...	GC(179.28)O(1.62) TWE(11.33)W(0.81) TK(4.86)	164.10	6.48	41.28	T(7)M(5)	Harakhpura	390
सिसवा बाजार Siswa Bazar(9)	...	गेहूँ, चावल Wheat, Rice	...	GC(24.69)O(8.50) TW(4.86)W(20.22) TK(10.12)	63.54	16.59	6.88	...	Bairia	391
सिसवा बाजार Siswa Bazar(12)	...	गेहूँ, चावल Wheat, Rice	...	GC(138.00)	17.81	4.86	33.99	T(1)	Ballokhas	392
सिसवा बाजार Siswa Bazar(10)	ED	गेहूँ, चावल Wheat, Rice	...	GC(66-37)T(K4.05)	31.57	8.09	29.54	...	Shikarpur	393
सिसवा बाजार Siswa Bazar(11)	ED	गेहूँ, चावल Wheat, Rice	...	GC(114.13)W(2.43) TW(6.07)	54.23	10.52	31.16	T(3)	Barwa Vidyapati	394
सिसवा बाजार Siswa Bazar(12)	...	गेहूँ, चावल Wheat, Rice	...	GC(63.94)	4.05	0.81	1.21	...	Arazi Jagpur	395

ग्राम निर्देशिका

2—महाराजगंज तहसील

जन सुविधाएँ एवं भूमि उपयोग

1	2	3	4	5	6	7	8	9	10	11
396	जगपुर उर्फ सलामतगढ़	272.77	1,761(304)	P(1)M(1)	-(5-10)	HP,W	-(-5)	गुरू Thu	-(5-10)	KR
397	कवेलवा खुर्द	302.72	2,101(347)	P(1)	-(10+)	HP,W	-(-5)	-(-5)	-(5-10)	KR
398	रामचरनपुर	10.12		गैर आबाद					Uninhabited	KR
399	परास खंड	270.74	2,236(396)	-(-5)	-(10+)	HP,W	-(-5)	-(-5)	-(10+)	KR
400	बड़हरा राजा	170.78	683(118)	P(1)M(1)	-(10+)	HP,W	-(-5)	-(-5)	-(10+)	KR
401	विजयपुर	207.21	1,078(173)	P(1)	-(10+)	HP,W	-(-5)	-(-5)	-(10+)	KR
402	बरगदवा राजा	135.57	1,042(189)	-(-5)	-(5-10)	HP,W	-(-5)	बुध Wed	-(5-10)	KR
403	बेलवा काजी	164.31	1,001(170)	P(1)	-(5-10)	HP,W	-(-5)	-(-5)	-(5-10)	KR
404	बागापार	1,537.05	6,739(1,185)	P(1)H(1) PUC(1)	-(-5)	HP,W	PO	बुध,शनि Wed,Sat	-(-5)	KR
405	कटहरा खास	498.19	2,432(426)	P(1)	-(5-10)	HP,W	PO	-(5-10)	-(5-10)	KR
406	रामपुर बुजुर्ग	487.66	1,595(311)	-(-5)	-(-5)	HP,W	-(-5)	-(-5)	-(-5)	KR
407	सिसवनिया	275.20	1,565(276)	-(-5)	-(-5)	HP,W	-(-5)	बुध Wed	-(-5)	KR,PR
408	बैजनाथपुर कलां	149.33	977(170)	-(-5)	-(-5)	HP,W	-(-5)	-(-5)	-(-5)	KR
409	सोनरा	188.19	1,295(218)	P(1)	-(-5)	HP,W	PO	-(-5)	-(-5)	KR,PR
410	धनेवा धनेई	745.86	6,413(1,113)	P(3)	-(-5)	HP,W	PO	मंगल Tue	-(-5)	KR
411	बड़हरारानी	254.15	1,398(215)	P(1)O(1)	-(5-10)	HP,W	-(5-10)	-(5-10)	-(5-10)	KR
412	लखिमा थरूआ	589.65	2,356(403)	P(1)	-(-5)	HP,W	-(-5)	-(-5)	-(-5)	KR
413	चिउरहा मउपाकड़ (महाराज गंज)	454.07	7,126(1,305)	P(1)M(1) C(1)PUC(1)	FPC(1) MCW(1) PHC(1)H(1)	HP,W	PTO Phone	गुरु,बुध Thu,Wed	-(-5)	KR,PR
414	पड़री बुजुर्ग	158.64	1,535(278)	P(1)	-(-5)	HP,W	-(-5)	सोम,शुक्र Mon,Fri	-(-5)	PR
415	पिपरा देउरा	253.75	1,436(260)	P(1)	-(-5)	HP,W	-(-5)	-(-5)	-(-5)	PR

12	13	14	15	16	17	18	19	20	2	1
सिसवा बाजार Siswa Bazar(12)	...	गेहूँ, चावल Wheat, Rice	5.26	W(101.98) R(100.37)	23.88	15.38	25.90	...	Jagpur urf Salamatgarh	396
सिसवा बाजार Siswa Bazar(10)	...	गेहूँ, चावल Wheat, Rice	5.26	GC(168.76) W(21.04)O(25.09)	31.18	2.83	48.56	T(1)	Kabelawa Khurd	397
सिसवा बाजार Siswa Bazar(10)	...	...	0.40	GC(6.07)	2.44	...	1.21	...	Ramcharanpur	398
सिसवा बाजार Siswa Bazar(10)	ED	गेहूँ, चावल Wheat, Rice	...	GC(58.68)W(86.20) TK(60.71)	31.57	10.92	22.66	...	Paras Khand	399
सिसवा बाजार Siswa Bazar(11)	ED	गेहूँ, चावल Wheat, Rice	...	GC(106.44)R(4.45) W(13.36)TK(7.28)	10.12	2.83	26.30	TEM(1)	Barhara Raja	400
सिसवा बाजार Siswa Bazar(9)	...	गेहूँ, चावल Wheat, Rice	...	GC(4.05)O(2.83) W(78.92)TW(42.49)	65.16	1.21	12.55	...	Bijaipur	401
सिसवा बाजार Siswa Bazar(12)	...	गेहूँ, चावल Wheat, Rice	...	GC(20.24)W(20.24) TW(72.85)O(8.09)	...	2.41	11 74	...	Bargadwa Raja	402
सिसवा बाजार Siswa Bazar(12)	...	गेहूँ, चावल Wheat, Rice	13.36	GC(68.80)W(31.16) TWE(7.28)	26.71	0.41	16.59	...	Belwa Kazi	403
सिसवा बाजार Siswa Bazar(13)	ED	गेहूँ, चावल Wheat, Rice	...	GC(766.91) TW(264.26)TK(8.42)	244.44	84.58	89.44	TEM(6)M(2) T(6)	Bagapar	404
सिसवा बाजार Siswa Bazar(13)	...	गेहूँ, चावल Wheat, Rice	...	TW(73.04)W(17.78) TK(13.76)O(0.69)	70.82	130.33	31.97	TEM(1)	Kathara Khas	405
सिसवा बाजार Siswa Bazar(15)	...	गेहूँ, चावल Wheat, Rice	...	TW(40.47)O(20.22) GC(101.18)W(60.71) TK(40.47)	195.87	11.74	17.00	T(1)	Rampur Buzurg	406
सिसवा बाजार Siswa Bazar(15)	...	गेहूँ, चावल Wheat, Rice	...	GC(180.09)W(3.24) TK(8.50)	48.16	16.59	18.62	...	Siswania	407
सिसवा बाजार Siswa Bazar(15)	...	गेहूँ, चावल Wheat, Rice	...	GC(99.96)TK(2.43)	32.78	5.26	8.90	...	Baijnathpur Kalan	408
सिसवा बाजार Siswa Bazar(16)	...	गेहूँ, चावल Wheat, Rice	...	GC(114.53)O(1·62) TW(17.00)TK(2.43)	33.99	7.69	10.93	...	Sonara	409
सिसवा बाजार Siswa Bazar(18)	ED	गेहूँ, चावल Wheat, Rice	...	GC(421.29,W(4.05) TK(16.19)TW(20.24)	191.42	7.28	85.39	TEM(2)M(3) T(4)	Dhanewadhanei	410
सिसवा बाजार Siswa Bazar(16)	...	गेहूँ, चावल Wheat, Rice	...	TW(10.52)O(12.14) GC(121.02)TK(42.08)	45.33	8.09	14,97	MOSQ(1)	Barhara Rani	411
सिसवा बाजार Siswa Bazar(19)	...	गेहूँ, चावल Wheat Rice	...	TW(24.69)W(9.31) GC(251.32)TK(31.57)	210.04	16.59	46.13	T(1)	Lakhima Tharuwa	412
सिसवा बाजार Siswa Bazar(19)	ED	गेहूँ, चावल Wheat, Rice	...	GC(237.15) TW(48.56)W(4.45)	87.01	11.74	65.16	...	Chiuraha Maupakar (Maharajganj)	413
सिसवा बाजार Siswa Bazar(20)	ED	गेहूँ, चावल Wheat, Rice	...	TW(76.48) TK(23.88)	25-50	6.48	26.30	TEM(1)M(3) T(3)	Padri Buzurg	414
सिसवा बाजार Siswa Bazar(20)	ED	गेहूँ, चावल Wheat, Rice	...	GC(169.97)R(4.05) TW(8.50)TK(4.86)	29.14	6.07	31.16	...	Pipradeura	415

1	2	3	4	5	6	7	8	9	10	11
416	चौपारिया	179.69	1,125(194)	P(1),H(1)	-(-5)	W,HP	-(-5)	-(-5)	-(-5)	KR,PR
417	सरडींहा	212.47	1,320(209)	-(-5)	-(-5)	W,HP	-(-5)	-(-5)	-(-5)	KR
418	महुअवा	274.79	1,740(289)	P(1)	-(-5)	W,HP	PO	-(-5)	-(-5)	KR
419	तरकुलवा	92.68	578(96)	-(-5)	-(-5)	W,HP	-(-5)	-(-5)	-(-5)	KR
420	बांसपार बैजौली	440.72	3,077(525)	P(1)	-(-5)	HP	PO	बुध Wed	-(-5)	KR
421	बगहवा	203.97			गैर आबाद				Uninhabited	KR
422	सिसवा अमहवा	223.39	1,020(167)	P(1)	FPC(1)	W,HP	-(-5)	शुक्र Fri	BS	PR
423	हजरतपुर	316.07	277(42)	-(-5)	-(5-10)	W,HP	-(5-10)	-(-5)	-(-5)	KR
424	जंगल फरजन्दअली	95.10	813(133)	-(-5)	-(5-10)	W,HP	-(5-10)	-(-5)	-(-5)	KR
425	अहमदपुर	424.94	431(83)	-(-5)	-(5-10)	W,HP	-(5-10)	-(-5)	-(-5)	KR
426	कुरथिया	38.85	290(52)	P(1)	-(5-10)	W,HP	-(5-10)	-(-5)	-(-5)	KR
427	रूदलापुर	163.50	516(83)	-(-5)	-(5-10)	W,HP	-(-5)	-(-5)	-(-5)	KR
428	मठिया	11.33			गैर आबाद				Uninhabited	KR
429	मठिया दोयम	20.24			गैर आबाद				Uninhabited	KR
430	पिपरा रसूलपुर	452.45	1,823(300)	P(1)	-(10+)	HP	-(10+)	रवि Sun	BS	KR,PR
431	जंगल दुधई उर्फ चेहरी	1,429.00	4,709(827)	P(1)	O(1)	T,W	-(5-10)	मंगल Tue	BS	PR
432	बैजनाथपुर खुर्द	109.27	83(14)	-(-5)	-(10+)	HP	-(10+)	-(-5)	-(10+)	KR
433	गोपी	291.79	1,228(226)	P(1)	-(10+)	HP	-(10+)	-(-5)	-(-5)	KR
434	बाँध	243.22	1,411(243)	-(-5)	-(5-10)	W,HP	-(-5)	-(-5)	-(-5)	PR
435	रम्हौली	171.59	711(121)	P(1),M(1)	-(5-10)	W,HP	-(-5)	-(-5)	-(-5)	KR

12	13	14	15	16	17	18	19	20	2	1
सिसवा बाजार Siswa Bazar (19)	ED	गेहूँ, चावल Wheat, Rice	...	TK(94.71)W(16.19) O(11.33)	31.97	9.31	16.18	T(1),M(1) TEM(1)	Chaupāria	416
सिसवा बाजार Siswa Bazar (18)	...	गेहूँ, चावल Wheat, Rice	...	GC(53.02)O(11.74) TW(15.38)TK(62.32)	31.97	19.02	19.02	T(3),M(1) MOSQ(1)	Sardiha	417
सिसवा बाजार Siswa Bazar(16)	EAG	गेहूँ, चावल Wheat, Rice	...	GC(95 10)N(7.28) TW(24.69)W(17.40) TK(32.38)	62.32	13.76	21.86	...	Mahuawa	418
सिसवा बाजार Siswa Bazar (18)	ED	गेहूँ, चावल Wheat, Rice	...	GC(48.56)O(9.71)	19.43	7.69	7.29	...	Tarkulwa	419
सिसवा बाजार Siswa Bazar (10)	ED	गेहूँ, चावल Wheat, Rice	...	GC(264.67)O(37.23) TW(12.16)W(2.83)	66.37	27.92	29.54	T(2)	Banspar Baijauli	420
सिसवा बाजार Siswa Bazar (16)	...	...	203.97	...	...	...	...	...	Baghawa	421
सिसवा बाजार Siswa Bazar(15)	EAG	गेहूँ, चावल Wheat, Rice	29.95	GC(28.33) TWE(19.02)W(29.12) TK(12.55)	75.68	15.38	13.36	...	Siswa Amhawa	422
सिसवा बाजार Siswa Bazar (15)	...	गेहूँ, चावल Wheat, Rice	258.60	GC(18.21)W(6.07) TW(2.43)TK(2.43)	16.19	4.45	7.69	...	Hazratpur	423
सिसवा बाजार Siswa Bazar (15)	...	गेहूँ, चावल Wheat, Rice	...	GC(22.26)W(24.28) TW(6.07)TK(11.74)	21.85	3.64	5.26	...	Jungle Pharzand Ali	424
सिसवा बाजार Siswa Bazar (12)	...	गेहूँ, चावल Wheat, Rice	268.72	W(27.92)R(18.21)	84.99	4.06	21.04	...	Ahmadpur	425
सिसवा बाजार Siswa Bazar (15)	...	गेहूँ, चावल Wheat. Rice	...	GC(0.81)W(6.88) TW(11.33)TK(4.86)	10.12	0.81	4.04	...	Kurthia	426
सिसवा बाजार Siswa Bazar (15)	...	गेहूँ, चावल Wheat, Rice	11.74	GC(40.87)R(2.83) TW(10.12)W(17.00) TK(6.88)	53.42	12.14	8.50	...	Rudalapur	427
सिसवा बाजार Siswa Bazar (12)	...	...	...	O(3.24)	0.81	6.88	0.40	...	Mathia	428
सिसवा बाजार Siswa Bazar (12)	..	...	20.24	...	...	...	...	...	Mathia Doyam	429
सिसवा बाजार Siswa Bazar (12)	...	गेहूँ, चावल Wheat, Rice	99.96	GC(131.93)O(10.11) TW(26.31)W(20.24)	132.74	7.28	23.88	T(1)	Pipra Rasulpur	430
सिसवा बाजार Siswa Bazar(12)	EAG	गेहूँ, चावल Wheat, Rice	105.63	GC(50.59)O(76.49) TWE(303.53)W(200.73) R(36.42)	410.77	127.07	117.77	T(5)	Jangal Dudhai urf Chehri	431
निचलौल Nichlaul (10)	EA	गेहूँ, चावल Wheat, Riee	26.31	GC(26.31)W(1.20) TWE(21.04)	22.26	6.48	5.67	N(2),T(1)	Baijnathpur Khurd	432
निचलौल Nichlaul (12)	...	गेहूँ, चावल Wheat, Rice	3.24	GC(87.42)O(15.78) TW(32.38)W(16.59)	116.96	3.23	16.19	T(2),M(1)	Gopi	433
सिसवा बाजार Siswa Bazar (12)	...	गेहूँ, चावल Wheat, Rice	...	GC(108.05)	103.61	14.97	16.59	...	Bandh	434
सिसवा बाजार Siswa Bazar (12)	...	गेहूँ, चावल Wheat, Rice	...	W(73.25)	82.56	2.83	12.95	...	Ramhauli	435

1	2	3	4	5	6	7	8	9	10	11
436	पकड़ी नौनिया	462.17	1,839(380)	P(1),M(1)	-(5-10)	W,HP	-(-5)	बुध,शनि Wed,Sat	BS	PR
437	रूधौली भाव चक	500.61	2,644(472)	P(1)	-(-5)	W,HP	PO	-(-5)	-(-5)	KR
438	बलुवा	188.19	268(47)	-(-5)	-(10+)	W,HP	-(10+)	सोम,शुक्र Mon,Fri	-(10+)	PR
439	चकबेल मण्डा	57.87	11(1)	-(-5)	-(10-+)	W,HP	-(10+)	-(-5)	-(10+)	PR
440	सिंहपुर	267.51	609(101)	P(1)	-(-5)	W,HP	-(-5)	-(-5)	-(-5)	KR
441	पकड़ी	93.89	183(36)	-(-5)	-(-5)	W,HP	-(-5)	-(-5)	-(-5)	KR
442	दुबौली	253.75	1,340(241)	-(-5)	-(-5)	W,HP	-(-5)	-(-5)	-(-5)	KR
443	महदेवा	153.38	1,287(224)	P(1)	-(5)	W,HP	-(-5)	-(-5)	-(-5)	KR
444	सिसवा	155.00	1,061(192)	-(-5)	-(5-10)	W,HP	-(-5)	गुरु Thu	-(-5)	PR
445	बड़हरा	183.33	1,122(201)	P(1)	-(5-10)	W,HP	-(-5)	-(-5)	-(-5)	PR
446	बरवा फहीम	117.36	996(172)	-(-5)	-(5-10)	W,HP	-(-5)	गुरु Thu	-(-5)	KR
447	खुटहा	328.62	2,278(395)	M(1)	-(10+)	W,HP	PO	-(-5)	-(10+)	PR
448	मुड़िला	212.87	2,106(367)	P(1)	-(10+)	W,HP	-(10+)	सोम,शुक्र Mon,Fri	-(10+)	KR,PR
449	सराय खुटहा उर्फ लखराव	175.24	1,082(195)	-(-5)	-(5-10)	W,HP	-(-5)	-(-5)	-(-5)	PR
450	नेतासुर हुरवा	494.54	2,970(524)	P(1)	-(5-10)	W,HP	PO	रवि Sun	-(5-10)	KR
451	नटवा	123.43	1,499(292)	P(1)	-(5-10)	W,HP	-(5-10)	-(5-10)	-(5-10)	KR
452	सौरेंजी	153.79	803(140)	-(-5)	-(-5)	HP	PO	-(-5)	-(-5)	KR
453	खेमपिपरा	403.89	1,916(313)	P(1)	-(5-10)	HP	-(5-10)	-(-5)	-(5-10)	KR
454	पकड़ी	109.27	661(108)	-(-5)	-(5-10)	W,HP	-(5-10)	-(5-10)	-(5-10)	KR
455	कोटा मुकुन्दपुर	288.96	1,514(272)	P(1)	-(5-10)	HP	PO	शुक्र Fri	-(5-10)	KR

12	13	14	15	16	17	18	19	20	2	1
सिसवा बाजार Siswa Bazar (12)	...	गेहूँ, चावल Wheat, Rice	91.87	GC(195.47)	121.41	13.76	39.66	...	Pakri Naunia	436
सिसवा बाजार Siswa Bazar (14)	...	गेहूँ, चावल Wheat, Rice	...	GC(82.56)W(68.39) TWE(15.78)TK(58.68) R(41.28)	177.26	19.43	37.23	...	Rudhauli Bhawa Chak	437
निचलौल Nichlaul (5)	...	गेहूँ, चावल Wheat, Rice	14.57	GC(99.96)	53.42	0.81	19.43	T(2),M(1)	Baluwa	438
निचलौल Nichlaul (6)	...	गेहूँ, चावल Wheat, Rice	4.05	GC(21.85) TW(6.07)	13.76	...	12.14	T(6),M(5)	Chakbel Manda	439
निचलौल Nichlaul (10)	...	गेहूँ, चावल Wheat, Rice	...	GC(107.65)W(0.40) TK(14.97)O(3.64)	78.92	35.61	26.32	...	Singhpur	440
निचलौल Nichlaul (10)	...	गेहूँ, चावल Wheat, Rice	...	GC(38.85)TK(7.69)	40.07	4.05	3.23	...	Pakari	441
निचलौल Nichlaul (10)	...	गेहूँ, चावल Wheat, Rice	...	GC(155.81) TK(28.33)	35.21	6.88	27.52	...	Dubauli	442
निचलौल Nichlaul (10)	...	गेहूँ, चावल Wheat, Rice	...	GC(101.58) W(11.74)TK(9.71)	8.09	5.67	16.59	...	Mahadewa	443
सिसवा बाजार Siswa Bazar (12)	...	गेहूँ, चावल Wheat, Rice	...	GC(121.41)	18.21	3.24	12.14	...	Siswa	444
सिसवा बाजार Siswa Bazar (12)	...	गेहूँ, चावल Wheat, Rice	...	GC(133.55)	44.11	...	5.67	...	Barhara	445
सिसवा बाजार Siswa Bazar (12)	...	गेहूँ, चावल Wheat, Rice	...	GC(76.08)	23.07	8.09	10.12	...	Barawa Fahim	446
निचलौल Nichlaul (10)	ED	गेहूँ, चावल Wheat, Rice	...	GC(125.05) TW(8.90)W(14.16) TK(71.63)	72.06	9.71	27.11	M(1),T(10)	Khutaha	447
निचलौल Nichlaul (9)	EO	गेहूँ, चावल Wheat, Rice	...	GC(13.76)W(8.09) TWE(64.35)TK(11.33)	74.87	10.52	29.95	...	Mudila	448
सिसवा बाजार Siswa Bazar (12)	...	गेहूँ, चावल Wheat, Rice	..	GC(77.30) TW(24.28)O(16.19)	42.90	6.48	8.09	M(2)	Sarai Khutaha urf Lakharaon	449
सिसवा बाजार Siswa Bazar (7)	...	गेहूँ, चावल Wheat, Rice	...	GC(338.33)W(6.88) TK(41.68)	63.94	12.14	31.57	...	Netasur Hurwa	450
सिसवा बाजार Siswa Bazar (7)	...	गेहूँ, चावल Wheat, Rice	...	GC(73.25)W(1.21) TK(1.62)	25.90	9.71	11.74	...	Natwa	451
सिसवा बाजार Siswa Bazar (10)	...	गेहूँ, चावल Wheat, Rice	...	GC(80.94)O(3.24) TW(0.40)W(9.31)	36.83	5.67	17.40	...	Saunranji	452
सिसवा बाजार Siswa Bazar (11)	...	गेहूँ, चावल Wheat, Rice	...	GC(274.79) TK(12.14)O(3.24) TW(1.62)	67.99	14.97	29.14	T(1)	Khem Pipra	453
सिसवा बाजार Siswa Bazar (11)	...	गेहूँ, चावल Wheat, Rice	...	GC(19.02)W(36.83) TW(0.40)TK(5.26) O(1.21)	36.42	0.40	9.73	...	Pakari	454
सिसवा बाजार Siswa Bazar (11)	...	गेहूँ, चावल Wheat Rice	...	GC(112.91)O(10.12) W(50.18)TK(4.86)	78.92	15.38	16.59	T(5)	Kota Mukundpur	455

1	2	3	4	5	6	7	8	9	10	11
456	बेइलिया	162.69	808(156)	-(-5)	-(5-10)	W,HP	-(-5)	-(5-10)	-(5-10)	KR
457	मटिहनिया चौधरी	285.72	1,452(248)	P(1)	-(5-10)	W,HP	-(-5)	-(5-10)	-(5-10)	KR
458	मुड़िला तिवारी	122.62	574(88)	-(-5)	-(5-10)	W,HP	-(-5)	-(5-10)	-(5-10)	KR
459	बभनौली	85.39	839(145)	P(1)	-(5-10)	W,HP	-(-5)	-(5-10)	-(5-10)	KR
460	गिदहा	146.50	630(113)	P(1)	-(5-10)	W,HP	-(-5)	-(-5)	-(-5)	KR
461	कृत पिपरा	191.83	887(166)	-(-5)	-(5-10)	W,HP	-(-5)	-(-5)	-(-5)	KR
462	इमिलिया	257.79	1,216(211)	P(1),O(1)	-(5-10)	W,HP	-(-5)	-(-5)	-(-5)	KR
463	दरौली	262.25	1,558(269)	P(1)	-(5-10)	W,HP	-(-5)	मंगल Tue	-(-5)	PR
464	भिसवा	132.84	695(119)	-(-5)	-(5-10)	W,HP	-(-5)	बुध Wed	-(-5)	PR
465	कोदइला	51.40	387(69)	P(1)	-(5-10)	W,HP	-(-5)	-(-5)	-(-5)	KR,PR
466	मनियार छपरा	36.42	80(20)	-(-5)	-(5-10)	W,HP	-(-5)	-(-5)	-(-5)	PR
467	सेमरा	297.86	1,950(302)	P(1)	-(5-10)	T,W,C	-(-5)	-(-5)	-(-5)	PR
468	अगया	149.74	747(142)	-(-5)	-(5-10)	W,HP	-(-5)	सोम Mon	-(-5)	PR
469	रामनगर	53.42	381(73)	-(-5)	-(5-10)	W,HP	-(-5)	-(-5)	-(-5)	KR
470	सिसवा राजा	174.43	1,108(188)	P(1)	-(10+)	HP	PO	-(-5)	-(5-10)	KR
471	बैकुण्ठपुर	177.26	659(122)	-(-5)	-(-5)	W,HP	-(-5)	-(-5)	-(-5)	KR,PR
472	अमरूतिया बाजार	375.97	2,817(504)	P(1)	-(-5)	W,HP	-(-5)	शनि Sat	-(-5)	PR
473	करमहा	716 72	4,806(831)	P(2),M(1) O(1)	-(5-10)	HP,W,C	-(-5)	-(5 10)	-(5-10)	PR
474	गौनरिया बाबू	154.60	722(123)	P(1)	-(-5)	W,HP	-(-5)	-(-5)	-(-5)	KR,PR
475	फुलवरिया	96.32	469(79)	-(-5)	-(5-10)	W,HP	-(5-10)	-(5-10)	-(5-10)	KR,PR

12	13	14	15	16	17	18	19	20	2	1
सिसवा बाजार Siswa Bazar(12)	...	गेहूँ, चावल Wheat, Rice	...	GC(88.63)W(3.64) O(13.76)	51.40	0.81	4.45	...	Bailia	456
सिसवा बाजार Siswa Bazar(12)	ED	गेहूँ, चावल Wheat, Rice	...	GC(147.31)W(6.48) TW(9.71)O(19.43)	69.60	12.55	20.64	T(3),M(1)	Matihania Chaudhari	457
सिसवा बाजार Siswa Bazar(12)	...	गेहूँ, चावल Wheat, Rice	...	GC(54.63)W(8.09) TW(2.83)O(7.28)	28.73	7.69	13.37	T(1)	Mudila Tiwari	458
सिसवा बाजार Siswa Bazar(13)	...	गेहूँ, चावल Wheat, Rice	...	GC(53.83)O(6.48) W(2.02)	5.67	6.48	10.91	T(2)	Babhnauli	459
सिसवा बाजार Siswa Bazar(15)	...	गेहूँ, चावल Wheat, Rice	..	GC(32.38)W(46.14) TK(0 81)TW(2.02)	54.23	2.02	8.90	...	Gidaha	460
सिसवा बाजार Siswa Bazar(15)	EA	गेहूँ, चावल Wheat, Rice	...	GC(18.62)W(37.23) TWE(0.40)TK(5.26) O(1.21)	105.63	2.03	21.45	...	Krit Pipra	461
सिसवा बाजार Siswa Bazar(14)	EA	गेहूँ, चावल Wheat, Rice	...	GC(15.78)O(1.62) TWE(1.62)TW(1.62) W(60.71)TK(23.47)	123.03	1.21	28.73	T(1)	Imilia	462
सिसवा बाजार Siswa Bazar(15)	ED	गेहूँ, चावल Wheat, Rice	...	GC(24.28)O(17.81) TW(73.25)TK(43.71)	71.23	15.38	16.59	M(2),T(2)	Darauli	463
सिसवा बाजार Siswa Bazar(16)	...	गेहूँ, चावल Wheat, Rice	...	GC(69.61)W(1.21) TK(0.40)	13.76	6.48	32.38	...	Bhiswa	464
सिसवा बाजार Siswa Bazar(15)	...	गेहूँ, चावल Wheat, Rice	...	GC(33.19)W(0.81)	2.83	3.24	11.33	...	Kodaila	465
सिसवा बाजार Siswa Bazar(14)	...	गेहूँ, चावल Wheat, Rice	...	GC(19.02)	8.09	7.69	0.81	...	Maniyar Chhapra	466
सिसवा बाजार Siswa Bazar(13)	...	गेहूँ, चावल Wheat, Rice	...	GC(140.02)W(13.36) TW(17.81)TK(3.24)	72.44	15.78	35.21	...	Semara	467
सिसवा बाजार Siswa Bazar(14)	...	गेहूँ, चावल Wheat, Rice	...	GC(96.32)	20.64	6.88	25.90	...	Agaya	468
सिसवा बाजार Siswa Bazar(14)	...	गेहूँ, चावल Wheat, Rice	...	GC(37.64)	3.24	4.04	8.50	...	Ramnagar	469
सिसवा बाजार Siswa Bazar(12)	...	गेहूँ, चावल Wheat, Rice	...	GC(94.70)	62.32	5.26	12.15	M(2),T(3)	Siswa Raja	470
सिसवा बाजार Siswa Bazar(16)	EO	गेहूँ, चावल Wheat, Rice	...	GC(102.79) TK(6.48)W(10.93)	34.40	8.09	14.57	T(5),M(3)	Baikunthpur	471
सिसवा बाजार Siswa Bazar(16)	EO	गेहूँ, चावल Wheat, Rice	...	GC(141.24) TW(8.50)O(104.01)	84.58	8.91	28.73	M(2),C(1)	Amarutiya Bazar	472
सिसवा बाजार Siswa Bazar(14)	ED	गेहूँ, चावल Wheat, Rice	...	GC(377.18) W(17.40)TW(28 73) TK(10.93)	203.56	21.05	57.87	N(1),M(3), C(1),T(7)	Karmaha	473
सिसवा बाजार Siswa Bazar(16)	EO	गेहूँ, चावल Wheat, Rice	...	GC(121.41)	8.09	1.22	23.88	M(1),T(1)	Gaunariya Babu	474
सिसवा बाजार Siswa Bazar(15)	EO	गेहूँ, चावल Wheat, Rice	...	GC(64.75)O(12.95) TW(3.24)	2.43	1.62	11.33	M(1),T(1)	Phulwaria	475

1	2	3	4	5	6	7	8	9	10	11
476	सतभरिया	112.10	675(110)	-(5-)	-(-5)	W,HP	-(-5)	-(-5)	-(-5)	PR
477	बिशुनपुर	36.83	55(10)	-(-5)	-(-5)	HP	-(-5)	-(-5)	-(-5)	KR,PR
478	पिपरा बाबू	177.26	1,029(170)	-(-5)	-(-5)	W,HP	-(-5)	-(-5)	-(-5)	KR
479	रामपुर	98.75	805(137)	P(1)	-(-5)	W,HP	-(-5)	-(-5)	-(-5)	KR,PR
480	सिसवा बाबू	123.84	733(128)	P(1)	-(-5)	W,HP	-(-5)	-(-5)	-(-5)	KR,PR
481	मुजहना खुर्द	48.16	363(68)	-(-5)	-(-5)	W,HP	-(-5)	-(-5)	-(-5)	KR,PR
482	सबना	172.81	944(145)	-(-5)	-(-5)	HP	-(-5)	-(-5)	-(-5)	KR
483	जंगल जरलहा उर्फ बड़हरा	195.47	1,132(195)	P(1)	-(10+)	W,HP,R	-(10+)	-(-5)	-(10+)	KR
484	जंगल जरलहा उर्फ सूचितपुर	287.34	1,662(300)	P(1)	-(10+)	W,HP,R	-(10+)	-(-5)	-(10+)	KR
485	जंगल जरलहा उर्फ तेन्दुअहिया	393.37	1,830(299)	P(1)	-(10+)	W,HP	-(10+)	बुद्ध Wed	-(10+)	KR
486	पिपरा खुर्द	169.97	803(119)	-(-5)	-(-5)	W,HP	-(-5)	-(-5)	-(-5)	KR
487	मोहीउद्दीनपुर	163.09	1,314(205)	-(-5)	-(-5)	WH,P	-(-5)	-(-5)	-(-5)	KR
488	जंगल जरलहा उर्फ जर्दी	287.34	1,150(195)	-(-5)	-(5-10)	W,HP	-(-5)	-(-5)	-(-5)	KR
489	बैदा	223.39	1,159(219)	P(1)	RP(1)	W,HP	PO	शुक्र Fri	-(-5)	KR
490	रामनगर	255.77	1,976(369)	-(-5)	-(-5)	W,HP	-(-5)	-(-5)	-(-5)	KR
491	मुजरी	255.77	1,412(260)	P(1)	-(-5)	W,HP	-(-5)	-(-5)	BS	KR
492	जंगल जरलहा उर्फ कनवा दोयम	154.19	129(20)	-(-5)	-(10+)	HP	-(-5)	-(-5)	-(-5)	KR,PR
493	जंगल जरलहा उर्फ अराजी	27.92	182(30)	-(-5)	-(10+)	W,HP	-(-5)	-(-5)	-(-5)	KR,PR
494	जंगल जरलहा उर्फ कान्ता I	50.99			गैर आवाद				Uninhabited	KR
495	जंगल जरलहा उर्फ अनन्तपुर	333.07	1,493(251)	-(-5)	-(5-10)	W,HP	-(-5)	-(-5)	-(-5)	KR,PR

12	13	14	15	16	17	18	19	20	2	1
सिसवा बाजार Siswa Bazar(15)	EO	गेहूँ, चावल Wheat, Rice	...	GC(63.94)O(4.86)	28.33	6.88	8.09	M(1),T(1)	Satbharia	476
सिसवा बाजार Siswa Bazar(15)	...	गेहूँ, चावल Wheat, Rice	...	GC(24.69)TW(4.05)	4.05	0.40	3.64	M(1),T(1)	Bishunpur	477
सिसवा बाजार Siswa Bazar(18)	...	गेहूँ, चावल Wheat, Rice	...	GC(79.73) TK(40 47)	33.59	10.93	12.54	M(1),T(1)	Pipra Babu	478
सिसवा बाजार Siswa Bazar(18)	ED	गेहूँ, चावल Wheat, Rice	..	GC(70.42)TW(1.62) O(6.88)	0.81	2.83	16.19	M(2),T(2)	Rampur	479
सिसवा बाजार Siswa Bazar(18)	EO	गेहूँ, चावल Wheat, Rice	...	GC(89.03)W(1.62) O(4.05)	5.26	4.86	19.02	M(1),T(1)	Siswa Babu	480
सिसवा बाजार Siswa Bazar(15)	EO	गेहूँ, चावल Wheat, Rice	..	GC(29.14)TW(2.43)	6.48	2.02	8.09	M(1),T(1)	Mujhana Khurd	481
सिसवा बाजार Siswa Bazar(18)	EAG	गेहूँ, चावल Wheat, Rice	...	GC(85.39)W(10.12) TWE(2.43)	55.85	12.95	6.07	T(1)	Sawana	482
सिसवा बाजार Siswa Bazar(22)	...	गेहूँ, चावल Wheat, Rice	9.31	R(56.66)TW(64 75) TK(19.43)	12.55	9.30	23.47	...	Jangal Jaralaha urf Barhara	483
सिसवा बाजार Siswa Bazar(22)	...	गेहूँ, चावल Wheat, Rice	...	R(56.66)TK(12.14) TWE(64.75)	100.37	29.14	24.28	...	Jangal Jaralaha urf Suchitpur	484
सिसवा बाजार Siswa Bazar(22)	...	गेहूँ, चावल Wheat, Rice	21.85	TK(26.71) TW(72.85)GC(105.22)	140.43	12.15	14.16	...	Jangal Jaralaha urf Teduahiya	485
सिसवा बाजार Siswa Bazar(20)	...	गेहूँ, चावल Wheat, Rice	...	GC(153.79)	...	...	16.18	T(1)	Pipara Khurd	486
सिसवा बाजार Siswa Bazar(14)	...	गेहूँ, चावल Wheat, Rice	...	GC(94.70) TW(22.26)	30.35	4.86	10.92	...	Mohiuddinpur	487
सिसवा बाजार Siswa Bazar(14)	...	गेहूँ, चावल Wheat, Rice	...	TW(20.24)W(90.25) GC(28.32)O(8.09)	60.30	53.83	26.31	...	Jangal Jaralaha urf Jardi	488
सिसवा बाजार Siswa Bazar(15)	...	गेहूँ, चावल Wheat, Rice	...	GC.120.20)W(2.43) TW(3.24)O(3.64)	61.92	12.14	19.82	T(2)	Baida	489
सिसवा बाजार Siswa Bazar(14)	...	गेहूँ, चावल Wheat, Rice	..	GC(109.67)TW(6.07) W(23.07)O(25.50)	63.54	10.12	17.80	...	Ramnagar	490
सिसवा बाजार Siswa Bazar(16)	...	गेहूँ, चावल Wheat, Rice	...	TK(4.05)W(1.62) GC(152.98)TW(4.86)	63-94	8.90	19.42	M(1),C(1) T(1)	Mujari	491
सिसवा बाजार Siswa Bazar(12)	...	गेहूँ, चावल Wheat, Rice	8.50	TWE(64.35)	50.18	...	31.16	...	Jangal Jaralaha urf Kanwa Doeam	492
सिसवा बाजार Siswa Bazar(12)	...	गेहूँ, चावल Wheat, Rice	...	O(9.31)	16.59	0.40	1.62	...	Jangal Jaralaha urf Araji	493
सिसवा बाजार Siswa Bazar(12)	...	...	...	O(7.69)	17.80	...	25.50	...	Jangal Jaralaha urf Kanta I	494
सिसवा बाजार Siswa Bazar(13)	...	गेहूँ, चावल Wheat, Rice	...	GC(226.23)	83.77	...	23.07	T(1)	Jangal Jaralaha urf Anantpur	495

1	2	3	4	5	6	7	8	9	10	11
496	कमइला	192.23	479(73)	-(-5)	-(5-10)	W,HP	-(-5)	-(-5)	-(-5)	KR,PR
497	खजुरिया	210.85	1,385(231)	-(-5)	-(10+)	W,HP	PO	-(-5)	-(-5)	KR
498	हंसखोरी	300.69	1,992(343)	-(-5)	-(5-10)	W,HP	-(-5)	-(-5)	-(5-10)	KR
499	खईचा	392.15	2,016(332)	P(1),H(1)	-(-5)	W,HP	-(-5)	-(-5)	-(-5)	KR
500	रूदलापुर	210.04	1,190(207)	P(1)	-(5-10)	W,HP	-(5-10)	-(5-10)	-(5-10)	KR
501	मौलागंज	188.59	793(129)	P(1)	PUC(1)	-(5-10)	W,HP	PO	-(-5)	-(-5)	KR,PR
502	नबीगंज	157.43	443(67)	PUC(1)	-(-5)	W,HP	-(-5)	रवि Sun	-(-5)	KR
503	भंड़रा	87.01	362(68)	-(-5)	-(-5)	W,HP	-(-5)	-(-5)	-(-5)	KR
504	धनखरी	164.31	635(116)	P(1)	-(-5)	W,HP	-(-5)	शनि Sat	-(-5)	KR
505	सोहास खास	360.59	2,007(384)	P(1)	-(-5)	W,HP	-(-5)	-(-5)	-(-5)	KR
506	ब्रह्मपुर	196.68	674(111)	-(-5)	-(5-10)	W,HP	-(-5)	-(-5)	-(5-10)	KR
507	चुनवटिया	97.94	487(77)	-(-5)	-(5-10)	W,HP	-(-5)	-(-5)	-(5-10)	KR
508	उसका	235.13	986(176)	P(1),M(1)	-(5-10)	W,HP	PO	-(5)	-(5-10)	KR
509	बैरिया	121.01	180(31)	-(-5)	-(5-10)	W,HP	-(-5)	-(-5)	-(5-10)	KR
510	बिशुनपुरा	129.01	1,196(201)	P(1)	-(5-10)	W,HP	-(-5)	-(5-10)	-(5-10)	KR
511	कमता बुजुर्ग	223.39	1,477(282)	P(1)	-(5-10)	W,HP	-(-5)	-(5-10)	-(5-10)	KR
512	कमता खुर्द	75.68	69(13)	P(1)	-(5-10)	W,HP	-(-5)	-(5-10)	-(5-10)	KR
513	पिपरा दगही	112.51	399(58)	-(-5)	-(5-10)	W,HP	-(-5)	-(5-10)	-(5-10)	KR
514	औसानी	204.78	951(148)	-(-5)	-(-5)	W,HP	-(-5)	-(-5)	-(-5)	KR
515	दमरी	25.90	155(29)	-(-5)	-(5-10)	W,HP	-(-5)	-(-5)	-(5-10)	KR

12	13	14	15	16	17	18	19	20	2	1
सिसवा बाजार Siswa Bazar(13)	...	गेहूँ, चावल Wheat, Rice	...	GC(124.24)	51.40	...	16.59	...	Kamaila	496
सिसवा बाजार Siswa Bazar(18)	...	गेहूँ, चावल Wheat, Rice	...	GC(141.65)	42.09	2.83	24.28	...	Khajurla	497
सिसवा बाजार Siswa Bazar(16)	...	गेहूँ, चावल Wheat, Rice	...	GC(193.05)	57.87	6.07	43.70	...	Hanskhori	498
सिसवा बाजार Siswa Bazar(16)	...	गेहूँ, चावल Wheat, Rice	...	GC(165.12)O(4.04) TW(34.40)W(20.24)	144.07	4.45	19.83	...	Khaincha	499
सिसवा बाजार Siswa Bazar(18)	...	गेहूँ, चावल Wheat, Rice	...	GC(135.17)	52.21	9.71	12.95	T(2)	Rudalapur	500
सिसवा बाजार Siswa Bazar(14)	...	गेहूँ, चावल Wheat, Rice	...	GC(78.51)	89.44	...	20.64	...	Maulaganj	501
सिसवा बाजार Siswa Bazar(20)	..	गेहूँ, चावल Wheat, Rice	...	GC(144.88)	...	...	12.55	..	Nabiganj	502
सिसवा बाजार Siswa Bazar(22)	...	गेहूँ, चावल Wheat, Rice	...	GC(80.13)	...	...	6.88	...	Bhandara	503
सिसवा बाजार Siswa Bazar(22)	...	गेहूँ, चावल Wheat, Rice	...	GC(154.60)	...	...	9.71	T(1),M(1)	Dhankhari	504
सिसवा बाजार Siswa Bazar(16)	...	गेहूँ, चावल Wheat, Rice	...	GC(148.12) TW(4.86)TK(2.43) W(59.90)O(62.32)	40.87	19.02	23.07	...	Sohas Khas	505
सिसवा बाजार Siswa Bazar(14)	...	गेहूँ, चावल Wheat, Rice	...	GC(133.96) TW(40.87)O(2.43)	6.88	...	12.54	T(1)	Brhampur	506
सिसवा बाजार Siswa Bazar(14)	...	गेहूँ, चावल Wheat, Rice	...	GC(59.09) TW(8.09)	18.62	3.64	8.50	...	Chunwatia	507
सिसवा बाजार Siswa Bazar(14) EAG		गेहूँ, चावल Wheat, Rice	...	GC(117.77)W(1.21) TWE(20.24)O(18.21)	60.71	7.69	9.30	...	Usaka	508
सिसवा बाजार Siswa Bazar(14)	...	गेहूँ, चावल Wheat, Rice	...	GC(61.11)W(0.41) TW(9.71)	41.68	3.24	4.86	...	Bairia	509
सिसवा बाजार Siswa Bazar(15) EAG		गेहूँ, चावल Wheat, Rice	...	GC(73.66)W(6.07) TWE(0.81)O(8.09)	29.14	4.05	7.28	...	Bishunpura	510
सिसवा बाजार Siswa Bazar(14)	ED	गेहूँ, चावल Wheat, Rice	...	GC(107.25)	95.91	7.28	12.95	...	Kamta Buzurg	511
सिसवा बाजार Siswa Bazar(14)	...	गेहूँ, चावल Wheat, Rice	...	GC(67.18)	...	2.43	6.07	...	Kamta Khurd	512
सिसवा बाजार Siswa Bazar(16)	...	गेहूँ, चावल Wheat, Rice	...	GC(50.18)	42.09	1.62	18.62	...	Pipra Dagahi	513
सिसवा बाजार Siswa Bazar(16)	...	गेहूँ, चावल Wheat, Rice	...	GC(91.06)O(4.05) TW(18.21)W(6.07)	74.87	2.83	7.69	...	Ausani	514
सिसवा बाजार Siswa Bazar(16)	...	गेहूँ, चावल Wheat, Rice	...	GC(23.47)	...	0.41	2.02	...	Damari	515

1	2	3	4	5	6	7	8	9	10	11
516	मिठौरा	205.18	1,247(222)	P(1)	FPC(1)	W,HP	-(-5)	-(5-10)	-(-5)	KR
517	रामपुर बोदरहिया	116.96	224(35)	-(-5)	-(5-10)	W,HP	-(-5)	-(5-10)	-(5-10)	KR
518	चन्दन चाफी	268.32	254(47)	-(-5)	-(5-10)	W,HP	-(5-10)	-(5-10)	-(-5)	KR
519	शिकारपुर	188.19			गैर आबाद				Uninhabited	KR
520	जंगल बाकी टु. नं. 14	364.23	836(151)	-(-5)	-(-5)	W,HP	-(-5)	-(-5)	-(-5)	KR
521	मंहुअवा	452.45	1,861(323)	P(1)	-(5-10)	W,HP	-(-5)	-(-5)	-(5-10)	KR,PR
522	रामपुर खुर्द	178.47	587(101)	-(-5)	-(5-10)	W,HP	-(-5)	-(-5)	-(5-10)	KR
523	राजमन्दिल	197.49	1,012(182)	P(1)	-(5-10)	W,HP	-(-5)	-(-5)	-(5-10)	KR
524	बिन्दवलिया	74.06	502(89)	-(-5)	-(5-10)	HP	PO	गुरू Thu	-(5-10)	PR
525	मुड़िला चौधरी	190.61	943(176)	P(1)	-(10+)	HP	-(-5)	शनि Sat	-(-5)	PR
526	महदेइया	112.10	751(124)	-(-5)	-(10+)	HP	-(-5)	-(-5)	-(-5)	PR
527	जड़ार	293.41	1,952(351)	P(1),M(1)	FPC(1)	HP	-(-5)	मंगल,शनि Tue,Sat	-(-5)	PR
528	सोहरौना	210 85	1,202(222)	P(1)	-(5-10)	W,HP	PO	-(-5)	-(-5)	KR
529	ललकारपुर	86.20	223(48)	-(-5)	-(5-10)	W,HP	-(-5)	-(-5)	-(-5)	KR
530	पिपरिया	118.17	693(125)	-(-5)	-(5-10)	W,HP	-(-5)	-(-5)	-(-5)	KR
531	वेलवा आराजी	2.83			गैर आबाद				Uninhabited	KR
532	गोहुअना	164.31	1,114(212)	P(1)	-(-5)	W,HP	-(-5)	-(-5)	-(-5)	KR
533	पिपराबक्स	49.37	176(26)	-(-5)	-(-5)	W,HP	-(-5)	-(-5)	-(-5)	KR
534	कमासिन बुजुर्ग	186.57	1,109(217)	P(1)	-(-5)	W,HP	-(-5)	-(-5)	-(-5)	KR
535	इलाहाबाद	139.22	944(166)	-(-5)	-(-5)	W,HP	-(-5)	-(-5)	-(-5)	PR

12	13	14	15	16	17	18	19	20	2	1
सिसवा बाजार Siswa Bazar (12)	...	गेहूँ, चावल Wheat, Rice	...	GC(129.10)	55.84	5.67	14.57	...	Mithaura	516
सिसवा बाजार Siswa Bazar (14)	...	गेहूँ, चावल Wheat, Rice	29.54	W(22.66)TW(5.67) R(20.23)	25.50	8.50	4.86	...	Rampur Bodarahia	517
सिसवा बाजार Siswa Bazar (13)	...	गेहूँ, चावल Wheat, Rice	149.74	W(37.64)	46·95	25.90	8.09	...	Chandan Chafi	518
सिसवा बाजार Siswa Bazar (14)	...	...	188.19	...	...	...	...	...	Shikarpur	519
सिसवा बाजार Siswa Bazar (16)	...	गेहूँ, चावल Wheat, Rice	84.58	GC(8.09)O(35.61) TW(60.71)W(22.26)	140.43	4.86	7.69	...	Jungle Banki Tukra No. 14	520
सिसवा बाजार Siswa Bazar (14)	...	गेहूँ, चावल Wheat, Rice	44.52	GC(326.59) TW(4.04)W(2.83)	55.04	5.67	13.76	...	Manhuawa	521
सिसवा बाजार Siswa Bazar (13)	...	गेहूँ, चावल Wheat, Rice	...	GC(78.51)	91.87	2.83	5.26	...	Rampur Khurd	522
सिसवा बाजार Siswa Bazar (13)	...	गेहूँ, चावल Wheat, Rice	...	GC(87.82)	86.60	5.67	17.40	...	Raj Mandil	523
सिसवा बाजार Siswa Bazar (12)	ED	गेहूँ, चावल Wheat, Rice	...	GC(39.66)	25.09	2.03	7.28	...	Bindwaliya	524
सिसवा बाजार Siswa Bazar (11)	EA	गेहूँ, चावल Wheat, Rice	...	TW(6.06)O(27.52) GC(111.70) WE(5.67)	20.64	6.07	12.95	...	Mudila Choudhari	525
सिसवा बाजार Siswa Bazar (11)	ED	गेहूँ, चावल Wheat, Rice	...	TW(3.24)O(10.12) GC(67.99)WE(0.40)	16.19	2.83	11.33	...	Mahadeia	526
सिसवा बाजार Siswa Bazar (12)	EA	गेहूँ, चावल Wheat, Rice	...	GC(131.12) TW(65.56)	66.13	15.78	17.82	M(1),T(2)	Jarar	527
सिसवा बाजार Siswa Bazar (14)	...	गेहूँ, चावल Wheat, Rice	...	GC(126.27)	68.39	4.45	11.74	...	Sohrauna	528
सिसवा बाजार Siswa Bazar (15)	...	गेहूँ, चावल Wheat, Rice	...	GC(28.73) W(1.21)TK(0.81)	49.37	1.22	4·86	...	Lalkarpur	529
सिसवा बाजार Siswa Bazar (15)	..	गेहूँ, चावल Wheat, Rice	...	GC(51.40)	59.09	2.01	5.67	...	Piparia	530
सिसवा बाजार Siswa Bazar (16)	...	...	...	GC(1.62)TW(0.81)	...	...	0.40	...	Belwa Arazi	531
सिसवा बाजार Siswa Bazar (16)	...	गेहूँ, चावल Wheat, Rice	...	GC(108.86) TW(1.62)TK(11.74)	24.28	6.88	10.93	...	Gohuana	532
सिसवा बाजार Siswa Bazar (18)	...	गेहूँ, चावल Wheat, Rice	...	GC(35.21)O(0.81) TK(2.83)	1.62	4.04	4.86	...	Pipra Bax	533
सिसवा बाजार Siswa Bazar (18)	...	गेहूँ, चावल Wheat, Rice	...	GC(113.32) W(17.00)TW(3.24) TK(4.45)	36.83	1.21	10.52	...	Kamasin Buzurg	534
सिसवा बाजार Siswa Bazar (18)	...	गेहूँ, चावल Wheat, Rice	...	TW(10 12)O(4 05) GC(77.30)W(6.07)	32.78	4.04	4.86	...	Allahabad	535

1	2	3	4	5	6	7	8	9	10	11
536	बैजू ढ़ेहरा	257.39	1,763(361)	P(1)	-(-5)	W,HP	-(-5)	रवि Sun	-(-5)	PR
537	बड़वार	220.56	1,884(325)	P(2),M(1)	-(-5)	W,HP	-(-5)	-(-5)	-(-5)	PR
538	कमासिन खुर्द	288.15	1,546(281)	P(1)	FPC(1) MCW(1) HC(1)	W,HP	PO	-(-5)	-(-5)	PR
539	बसडीला	155.81	1,590(335)	P(2),M(1)	-(-5)	W,HP	-(-5)	मंगल Tue	-(-5)	PR
540	माधोनगर	311.62	1,748(295)	P(1)	-(5-10)	W,HP	-(-5)	-(-5)	-(10+)	KR
541	सोनबरसा	162.69	917(154)	-(-5)	-(10+)	W,HP	-(5-10)	-(-5)	-(-5)	KR
542	गिरगिटिया	299.48	1,761(298)	-(-5)	-(5-10)	W,HP	-(-5)	बुध Wed	-(10+)	KR
543	जंगल बड़हरा	383.66	2,573(451)	P(1)	-(5-10)	W,HP	-(5-10)	-(-5)	-(5-10)	KR
544	कुआं चाप	306.76	1,388(243)	P(1),M(1)	-(10+)	W,HP	-(-5)	-(-5)	-(-5)	KR
545	नसीराबाद	296.65	324(62)	-(-5)	-(5-10)	W,HP	-(-5)	-(-5)	-(-5)	KR
546	रतनपुरवा	225.42	1,270(213)	P(1)	-(-5)	W,HP	-(-5)	-(-5)	-(-5)	KR
547	बेनीगंज	229.88	1,473(253)	P(1)	-(5-10)	W,T	-(-5)	-(-5)	-(-5)	KR
548	देवीपुर	278.43	1,855(330)	P(1),M(1)	-(5-10)	W,T	-(-5)	मंगल Tue	-(-5)	KR
549	रानीपुर	358.97	1,439(256)	P(1)	-(-5)	W,HP	-(-5)	-(-5)	-(-5)	KR
550	लक्ष्मीपुर	338.73	1,320(216)	P(1),M(1)	SMP(1)	W,HP	-(-5)	-(-5)	BS	PR
551	सतगुरू	394.18	2,980(549)	M(1)	-(-5)	W,HP	-(-5)	रवि,गुरु Sun,Thu	BS	KR,PR
552	अड़बरहवा	254.56	1,061(168)	P(1)	-(-5)	W,HP	-(-5)	-(-5)	-(-5)	KR
553	बरवास	187.38	284(54)	-(-5)	-(10+)	HP	-(-5)	-(-5)	-(-5)	KR,PR
554	अवरहिया	411.98	1,915(334)	P(1)	-(-5)	W,HP	-(-5)	-(-5)	-(-5)	KR
555	अहिरौली	315.67	541(113)	-(-5)	-(10+)	HP	-(-5)	-(-5)	-(-5)	KR,PR

12	13	14	15	16	17	18	19	20	2	1
सिसवा बाजार Siswa Bazar (18)	...	गेहूँ, चावल Wheat, Rice	...	GC(13.15)O(4.05) TW(12.14)W(5.26)	75 68	10.52	16.59	...	Baiju Dehra	536
सिसवा बाजार Siswa Bazar (19)	...	गेहूँ, चावल Wheat, Rice	...	GC(127.48) TK(10.93)W(9.31) TW(2.02)O(7.69)	36.42	7.28	19.43	T(2)	Barwar	537
सिसवा बाजार Siswa Bazar (16)	...	गेहूँ, चावल Wheat, Rice	...	TW(2.02)W(50.18) GC(118.98)TK(75.27)	14.57	2.85	24.28	...	Kamasin Khurd	538
सिसवा बाजार Siswa Bazar (14)	ED EO	गेहूँ, चावल Wheat, Rice	...	GC(42.49)W(29.14) TW(1.62)TK(50.18)	8.90	4.45	19.03	...	Basdila	539
सिसवा बाजार Siswa Bazar (14)	...	गेहूँ, चावल Wheat, Rice	...	TWE(101.18) GC(38.45)O(50.99)	98.34	5.26	17.40	...	Madho Nagar	540
सिसवा बाजार Siswa Bazar (16)	...	गेहूँ, चावल Wheat, Rice	...	TW(113.32)	37.64	3.64	8.90	T(1)	Sonbarsa	541
सिसवा बाजार Siswa Bazar (16)	...	गेहूँ, चावल Wheat, Rice	...	GC(212.47) O(20.24)	42.09	2.43	22.25	...	Girgitiya	542
सिसवा बाजार Siswa Bazar (14)	...	गेहूँ, चावल Wheat, Rice	...	TW(10.12)O(11.33) W(245 25)	69.20	37.64	10.12	...	Jungle Barbara	543
सिसवा बाजार Siswa Bazar (14)	...	गेहूँ, चावल Wheat, Rice	...	TW(9.31)O(0.81) TK(143.67)	104.82	33.18	14.97	...	Kuon Chap	544
सिसवा बाजार Siswa Bazar (15)	...	गेहूँ, चावल Wheat, Rice	...	GC(58.68)W(12.55)	216.92	1.22	7.28	...	Nasirabad	545
सिसवा बाजार Siswa Bazar (14)	...	गेहूँ, चावल Wheat, Rice	...	TW(4.04)W(48.16) TK(91.06)O(1.62) GC(11 33)	53.42	2.43	13.36	...	Ratanpurwa	546
सिसवा बाजार Siswa Bazar (16)	...	गेहूँ, चावल Wheat, Rice	..	GC(66·78)W(40.47) TK(37.23)	69.61	4.05	11.74	...	Beniganj	547
सिसवा बाजार Siswa Bazar (16)	...	गेहूँ, चावल Wheat, Rice	...	GC(40.47) W(80.94)O(14 97)	108 46	17.81	15.78	...	Devipur	548
सिसवा बाजार Siswa Bazar (18)	...	गेहूँ, चावल Wheat, Rice	...	TK(209.63)W(8.90) O(15.38)	70.82	34.40	19.84	...	Ranipur	549
सिसवा बाजार Siswa Bazar (16)	...	गेहूँ, चावल Wheat, Rice	38.85	TW(58.68)W(14.97) O(65.97)	82.96	30.76	46.54	...	Laxmipur	550
सिसवा बाजार Siswa Bazar (22)	...	गेहूँ, चावल Wheat, Rice	1.21	GC(254 96)O(6.48) TW(4.04)	79.73	23.88	23.88	...	Satguru	551
सिसवा बाजार Siswa Bazar (22)	...	गेहूँ, चावल Wheat, Rice	5.26	GC(108.86) TK(3 24)O(31.57)	80.14	14.16	11.33	...	Arbarahwa	552
सिसवा बाजार Siswa Bazar (16)	...	गेहूँ, चावल Wheat, Rice	...	TK(38.45)O(24.69)	93.89	...	30.35	...	Barwas	553
सिसवा बाजार Stswa Bazar (23)	...	गेहूँ, चावल Wheat Rice	...	TW(40.46)W(91.87) O 84.58)	31.57	42.90	120.60	...	Aurahiya	554
सिसवा बाजार Siswa Bazar (16)	...	गेहूँ, चावल Wheat, Rice	...	TW(6.08)O(149.33)	120.20	0.40	39.66	...	Ahirauli	555

1	2	3	4	5	6	7	8	9	10	11
556	हरखपुरा	213.68	1,581(290)	P(1)	-(-5)	W,HP	-(-5)	-(-5)	-(-5)	KR
557	डोमरा	542.30	2,189(381)	P(1)	-(-5)	W,HP	-(-5)	-(-5)	-(-5)	KR
558	नरकटहा	524.90	3,990(739)	P(1)	H(1)	W,HP	PO	बुध Wed	-(5-10)	KR,PR
559	गांगी	231.89	1,520(253)	P(1),M(1)	-(-5)	W,HP	-(-5)	शनि,मंगल Sat,Tue	-(5-10)	KR,PR
560	सउरहा	290.17	1,662(278)	P(1)	-(10+)	HP	-(-5)	-(-5)	-(-5)	KR,PR
561	रामपुर	214.49	1,548(262)	P(1)	-(5-10)	W,T	-(-5)	शुक्र Fri	-(-5)	KR
562	मंसूरगंज	253.34	2,194(386)	P(1)	-(-5)	W,HP	-(-5)	सोम Mon	-(5-10)	PR
563	बहरामपुर	212.06	984(176)	-(-5)	-(-5)	W,HP	-(-5)	-(-5)	-(5-10)	KR
564	भवानीपुर	228.25	1,798(312)	-(-5)	-(-5)	W,HP	-(-5)	-(-5)	-(10+)	KR
565	डिगुरी	380.82	2,802(471)	-(-5)	-(-5)	W,HP	-(-5)	-(-5)	-(-5)	PR
566	पनियारा	495.76	4,440(828)	P(3),M(2)	FPC(1), HC(1) PHC(1)	W,HP	PO	शुक्र Fri	BS	KR,PR
567	नेवास पोखर	502.64	2,115(369)	P(1)	-(-5)	W,HP	-(-5)	-(-5)	-(-5)	KR
568	रजबड़ा खुर्द	307.57	1,525(260)	-(-5)	-(-5)	W,HP	PO	-(-5)	-(-5)	KR
569	रजबड़ा कलाँ	135.57	740(134)	P(1)	-(-5)	W,HP	-(-5)	-(-5)	-(-5)	KR
570	मेहछपरा	472.28	1,884(304)	P(1)	-(-5)	W,HP	-(-5)	-(-5)	-(-5)	KR
571	हरिरामपुर	137.60	705(110)	-(-5)	-(-5)	W,HP	-(-5)	-(-5)	-(-5)	KR
572	गोनहा	414.82	1,810(280)	P(1)	-(-5)	W,HP	-(-5)	-(-5)	-(-5)	KR
573	रजबड़ा पंजुम	313.64	1,100(194)	-(-5)	-(-5)	W,HP	-(-5)	-(-5)	-(-5)	KR
574	बेलटिकरा	319.31	928(170)	P(1)	-(-5)	W,HP	-(-5)	-(-5)	-(-5)	KR
575	बभनौली बुजुर्ग	301.91	1,528(247)	-(-5)	-(-5)	W,HP	-(-5)	-(-5)	-(-5)	KR,PR

12	13	14	15	16	17	18	19	20	2	1
सिसवा बाजार Siswa Bazar (24)	EAG	गेहूँ, चावल Wheat, Rice	...	TWE(40.47) TK(40.46)R(80.94) O(6.88)	17.81	6.48	20.64	...	Harakhpura	556
सिसवा बाजार Siswa Bazar (24)	...	गेहूँ, चावल Wheat, Rice	...	TW(40.47)O(76.89) TK(89.04)R(80.94)	145.29	31.97	77.70	...	Domara	557
सिसवा बाजार Siswa Bazar (16)	...	गेहूँ, चावल Wheat, Rice	...	GC(186.16) W(30.35)O(64.75)	116.16	25.09	102.39	...	Narkataha	558
सिसवा बाजार Siswa Bazar (17)	...	गेहूँ, चावल Wheat, Rice	...	GC(125.46) TW(20.24)O(17.81)	41.68	2.01	24.69	...	Gangi	559
सिसवा बाजार Siswa Bazar (16)	...	गेहूँ, चावल Wheat, Rice	...	W(12.95)TK(83.37)	164.71	0.81	28.33	...	Sauraha	560
सिसवा बाजार Siswa Bazar (16)	...	गेहूँ, चावल Wheat, Rice	...	GC(19.43) TW(4.05)W(105.22)	67.18	6.06	12.55	...	Rampur	561
गोरखपुर Gorakhpur (23)	...	गेहूँ, चावल Wheat, Rice	...	GC(159.45)	78.11	0.81	14.97	...	Mansurganj	562
गोरखपुर Gorakhpur (22)	...	गेहूँ, चावल Wheat, Rice	...	GC(152.98)	47.75	3.24	8.09	...	Bahrampur	563
गोरखपुर Gorakhpur (23)	...	गेहूँ, चावल Wheat, Rice	...	GC(158.24)	43.71	6.48	19.82	...	Bhawanipur	564
सिसवा बाजार Siswa Bazar (16)	...	गेहूँ, चावल Wheat, Rice	...	GC(303.93)	29.54	13.76	33.59	...	Dinguri	565
सिसवा बाजार Siswa Bazar (18)	EA	गेहूँ, चावल Wheat, Ricc	...	GC(148.52)O(12.14) TK(110.08)TWE(34.40)	110.48	38.05	42.09	...	Paniyara	566
सिसवा बाजार Siswa Bazar (16)	...	गेहूँ, चावल Wheat, Rice	20.24	GC(178.07)O(12.14) W(16.19)TK(98.34)	146.10	2.83	28.73	T(1),M(1)	Newas Pokhar	567
सिसवा बाजार Siswa Bazar(16)	EAG	गेहूँ, चावल Wheat, Rice	...	GC(85.39)O(20.64) TWE(71.63)TW(4.05) TK(6.07)	42.49	32.78	44.52	...	Rajbara Khurd	568
सिसवा बाजार Siswa Bazar (16)	...	गेहूँ, चावल Wheat, Rice	...	GC(18.21) TW(17.40)TK(28.73)	50.59	8.90	11.74	...	Rajbara Kalan	569
सिसवा बाजार Siswa Bazar (14)	...	गेहूँ, चावल Wheat, Rice	50.18	GC(25.50) TK(28.33)W(198.30)	134.36	8.09	27.52	...	Mehchhapra	570
सिसवा बाजार Siswa Bazar (13)	...	गेहूँ, चावल Wheat, Rice	...	CC(101.17)	17.81	5.26	13.36	...	Harirampur	571
सिसवा बाजार Siswa Bazar (13)	...	गेहूँ, चावल Wheat, Rice	...	TW(129.50) TK(153.79)O(17.00)	91.05	4.05	19.43	...	Gonaha	572
सिसवा बाजार Siswa Bazar (14)	...	गेहूँ, चावल Wheat, Rice	38.03	GC(4.05)O(20.24) TW(16.19)TK(7.69)	88.63	122.22	16.59	...	Rajbara Panjum	573
सिसवा बाजार Siswa Bazar (14)	...	गेहूँ, चावल Wheat, Rice	31.97	TW(10.12)O(25.90) TK(93.49)	116.96	14.97	25.90	...	Beltikra	554
सिसवा बाजार Siswa Bazar (14)	...	गेहूँ, चावल Wheat, Rice	...	TW(129.50) W(26.31)O(31.57)	72.44	22.26	19.83	...	Babhanauli Buzurg	575

1	2	3	4	5	6	7	8	9	10	11
576	बभनौली माफी	360.59	27(5)	-(-5)	-(-5)	W,HP	-(-5)	-(-5)	-(-5)	KR,PR
577	दौलतपुर	239.99			गैर आबाद				Uninhabitrd	KR
578	तिवारीपुर	152.17			गैर आबाद				Uninhabited	KR
579	अन्धया	239.58	615(98)	M(1)	-(5-10)	W,HP	-(-5)	-(-5)	-(-5)	KR,PR
580	बरवा उर्फ सिपरही भार	195.47	1,454(244)	P(1)	-(-5)	T,W	-(-5)	-(-5)	-(-5)	KR
581	लक्ष्मीपुर	196.68	1,755(282)	-(-5)	-(-5)	T,W	-(-5)	-(-5)	-(-5)	KR
582	महादेवा	125.05	851(139)	-(-5)	-(-5)	T,W	-(-5)	सोम Mon	-(-5)	KR
583	हरपुर	127.48	801(151)	P(1)	-(5-10)	W,HP	PO	रवि Sun	BS	PR
584	रामपुर	74.87	175(28)	-(-5)	-(-5)	T,W	-(-5)	-(-5)	-(-5)	KR
585	पिपरा	61.11	410(66)	-(-5)	-(5-10)	W,HP	-(-5)	-(-5)	-(-5)	KR
586	कुड़वा उर्फ मुड़कटिया	108.46	558(113)	-(-5)	-(-5)	W,HP	-(-5)	-(-5)	-(-5)	KR
587	धनहा	81.34	661(119)	P(1)	(5-10)	W,HP	-(-5)	-(-5)	BS	KR
588	बैरिया	116.55	1,014(163)	-(-5)	-(5-10)	W,HP	-(-5)	-(-5)	BS	KR
589	बुधिरामपुर	110.48	885(169)	-(-5)	-(5-10)	W,HP	-(-5)	-(-5)	-(-5)	KR
590	पुरैना	173.21	1,048(177)	P(1)	-(5-10)	W,HP	PO	मंगल,शुक्र Tue,Fri	BS	KR
591	पिपरा जद्दू	167.55	1,410(230)	P(1),M(1)	-(5-10)	W,HP	PO	-(-5)	-(5-10)	KR
592	कम्हरिया खुर्द	93.08	729(125)	-(-5)	-(-5)	W,HP	-(-5)	-(-5)	-(-5)	KR
593	छपिया	190.61	1,478(259)	P(1)	HC(1)	W,HP	-(-5)	सोम,शुक्र Mon,Fri	BS	KR
594	सिरसिया	126.27	880(140)	M(1)	-(-5)	W,HP	-(-5)	-(-5)	-(-5)	KR,PR
595	सोहसा बांसपार	173.21	1,230(261)	-(-5)	-(-5)	W,HP	-(-5)	-(-5)	-(-5)	PR

12	13	14	15	16	17	18	19	20	2	1
सिसवा बाजार Siswa Bazar (12)	...	गेहूँ, चावल Wheat, Rice	351.68	GC(4.45)	...	...	4.46	...	Babhanauli Mafi	576
सिसवा बाजार Siswa Bazar (15)	...	...	...	GC(239.99)	...	...	...	...	Daulatpur	577
सिसवा बाजार Siswa Bazar (16)	...	...	...	GC(152.17)	...	...	...	...	Tiwaripur	578
सिसवा बाजार Siswa Bazar (16)	...	गेहूँ, चावल Wheat, Rice	...	GC(44.92)O(29.95) TW(16.18)W(2.83)	117.77	5.67	22.26	...	Andhaya	579
पीपीगंज Pipiganj (10)	...	गेहूँ, चावल Wheat, Rice	...	GC(6.48)W(57.47) O(60.71)	53.83	3.64	13.34	T(3)	Barwa urf Siprahi Bhar	580
पीपीगंज Pipiganj (8)	...	गेहूँ, चावल Wheat, Rice	...	GC(80.94)W(22.26)	70.82	2.43	20.23	...	Laxmipur	581
पीपीगंज Pipiganj (7)	...	गेहूँ, चावल Wheat, Rice	...	GC(54.63)W(15.38) O(17.00)	26.71	6.88	4.45	T(1)	Mahadewa	582
पीपीगंज Pipiganj (11)	...	गेहूँ, चावल Wheat, Rice	...	GC(76.89)W(2.02) TW(4.05)	27.92	4.05	12.55	T(1)	Harpur	583
पीपीगंज Pipiganj (8)	...	गेहूँ, चावल Wheat, Rice	...	GC(31.97)W(13.35) O(17.40)	6.48	0.81	4.86	...	Rampur	584
पीपीगंज Pipiganj (9)	...	गेहूँ, चावल Wheat, Rice	...	GC(47.75)	8.90	0.81	3.65	...	Pipra	585
पीपीगंज Pipiganj (10)	...	गेहूँ, चावल Wheat, Rice	...	GC(72.44)W(1.62) TW(4 04)	18.62	1.62	10.12	...	Kurwa urf Murakatiya	586
पीपीगंज Pipiganj (10)	EO	गेहूँ, चावल Wheat, Rice	...	GC(32.38)W(5.26) TK(25.90)	8.09	2.83	6.88	...	Dhanha	587
पीपीगंज Pipiganj (10)	EO	गेहूँ, चावल Wheat, Rice	...	GC(69.20)W(1.21) TWE(8.90)	19.83	...	17.41	...	Bairia	588
पीपीगंज Pipiganj (10)	...	गेहूँ, चावल Wheat, Rice	...	GC(53.83)W(6.07) TW(8.09)	34.40	2.83	5.26	...	Budhi Rampur	589
पीपीगंज Pipiganj (10)	...	गेहूँ, चावल Wheat, Rice	...	GC(101.58) TW(32.38)TK(14.97)	6.07	...	18.21	...	Puraina	590
पीपीगंज Pipiganj (12)	...	गेहूँ, चावल Wheat, Rice	...	GC(100.37) TW(2.83)TK(21.45)	18.21	1.62	23.07	M(1),T(2)	Pipara Jaddu	591
पीपीगंज Pipiganj (14)	...	गेहूँ, चावल Wheat, Rice	...	GC(68.80)W(0.81) TK(1.21)	11.33	2.02	8.91	...	Kamhariya Khurd	592
पीपीगंज Pipiganj (12)	EO	गेहूँ, चावल Wheat, Rice	...	GC(69.20)W(6.48) TK(10.11)	64.35	16.59	23.88	...	Chhapiya	593
पीपीगंज Pipiganj (13)	...	गेहूँ, चावल Wheat, Rice	...	GC(53.02)O(33.19) TW(2.83)	14.97	3.64	18.62	M(1),T(1)	Sirsiya	594
पीपीगंज Pipiganj(12)	ED,EO EAG	गेहूँ, चावल Wheat, Rice	...	GC(87.82)O(3.64) TWE(7.28)	44.92	10.12	19.43	T(2)	Sohasa Banspar	595

1	2	3	4	5	6	7	8	9	10	11
596	सेमरा चकौली	116.96	897(192)	P(1),M(1)	-(-5)	W,HP	PO	-(-5)	BS	PR
597	बंसवार	138.00	1,031(179)	P(1)	-(-5)	W,HP	-(-5)	-(-5)	-(-5)	KR
598	भरगावा उर्फ लक्ष्मीपुर	129.50	1,050(170)	-(-5)	-(-5)	W,HP	-(-5)	-(-5)	-(-5)	KR
599	सोनिया उत्तर	14.97		गैर आबाद					Uninhabited	KR
600	बेलवा बरौली	28.33	1(1)	-(-5)	-(-5)	W,HP	-(-5)	-(-5)	-(-5)	KR
601	कुसुमहाँ	103.60	610(112)	-(-5)	-(-5)	W,HP	-(-5)	-(-5)	-(-5)	KR
602	सोनिया दक्षिन	28.33	256(42)	-(-5)	-(-5)	W,HP	-(-5)	-(-5)	-(-5)	KR
603	मलमलिया उर्फ सिरसिया	118.98	775(134)	P(1)	-(-5)	W,HP	-(-5)	-(-5)	BS	KR,PR
604	कोटवा	129.10	854(123)	-(-5)	-(-5)	W,HP	-(-5)	-(-5)	BS	KR,PR
605	बरियारपुर	238.37	2,461(444)	O(1)	RP(1)	W,HP	-(-5)	-(-5)	-(-5)	KR
606	पिपरपाती	179.28	943(166)	P(1)	-(-5)	W,HP	PO	-(-5)	-(-5)	KR
607	जमुनिया	178.47	985(168)	P(1)	-(-5)	W,HP	-(-5)	-(-5)	-(-5)	KR
608	सिउवा मुन्शी	194.26	1,101(173)	P(1)	-(-5)	W,HP	-(-5)	मंगल,शनि Tue,Sat	-(-5)	KR
609	डेरवा	163.90	1,214(204)	-(-5)	-(5-10)	W,HP	-(-5)	-(-5)	-(-5)	KR
610	रूदलपुर	159.05	1,106(190)	P(1)	-(5-10)	W,HP	-(-5)	-(-5)	-(-5)	KR,PR
611	भैंसा	66.78	497(86)	-(-5)	-(5-10)	W,HP	-(-5)	-(-5)	-(-5)	KR
612	धरमपुर	205.18	1,702(332)	P(1)	FPC(1)	W,HP	-(-5)	साप्ताहिक Weekly	-(-5)	KR
613	बिशुनपुर खुर्द	133.15	822(159)	O(1)	-(5-10)	W,HP	-(-5)	-(-5)	-(-5)	KR
614	बेलवा बुजुर्ग	214.49	1,580(274)	-(-5)	-(5-10)	W,HP	-(-5)	-(-5)	-(-5)	KR
615	तरकुलवा	217.32	1,011(176)	P(1)	-(-5)	W,HP	PO	बुध Wed	-(-5)	KR,PR

12	13	14	15	16	17	18	19	20	2	1
पीपीगंज pipiganj (15)	EO	गेहूँ, चावल Wheat, Rice	...	GC(38.04)O(4.05) TW(11.33)TK(2.03)	39.66	15.59	5.26	...	Semara Chakauli	596
पीपीगंज Pipiganj (15)	...	गेहूँ, चावल Wheat, Rice	...	GC(30.35)O(4.05) TW(17.81)W(28.33) TK(8.09)	27.92	8.50	12.95	...	Bansawar	597
पीपीगंज Pipiganj (15)	...	गेहूँ, चावल Wheat, Rice	...	GC(46.54 W(4.86) TW(42.09)TK(12.14)	12.14	3.64	8.09	...	Bhargawan urf Laxmipur	598
पीपीगंज Pipiganj (12)	...	...	...	GC(8.50)TW(1.62) O(1.21)	2.02	1.21	0.41	...	Sonia Uttar	599
पीपीगंज Pipiganj (12)	...	गेहूँ, चावल Wheat, Rice	...	GC(7.28)W(2.83) TW(12.14)O(0.81)	4.86	...	0.41	...	Belwa Barauli	600
पीपीगंज Pipiganj (11)	EA	गेहूँ, चावल Wheat, Rice	...	GC(17.00)O(12.95) TWE(54.23)	10.52	1.62	7.28	...	Kusumahan	601
पीपीगंज Pipiganj (12)	...	गेहूँ, चावल Wheat, Rice	...	GC(12.14)O(3.24) TW(6.48)	1.62	1.21	3.64	...	Sonia Dakkhin	602
पीपीगंज Pipiganj (12)	EA	गेहूँ, चावल Wheat, Rice	...	TWE(20.24) GC(28.33)O(44.92)	16.19	1.62	7.68	T(2)	Malmaliya urf Sirsiya	603
पीपीगंज Pipiganj (12)	EA	गेहूँ, चावल Wheat, Rice	...	GC(22.26)O(27.12) TWE(36.42)	29.95	5.26	8.09	M(1),T(3)	Kotwa	604
पीपीगंज Pipiganj (10)	EA	गेहूँ, चावल Wheat, Rice	.	GC(91.06)W(50.59) TWE(20.24)	59.90	0.40	16.18	...	Bariyarpur	605
पीपीगंज Pipiganj (11)	EAG	गेहूँ, चावल Wheat, Rice	...	GC(80.94)W(19.43) TWE(24.28)	45.73	1.21	7.69	...	Pipar Pati	606
पीपीगंज Pipiganj (10)	EA	गेहूँ, चावल Wheat, Rice	..	GC(60.71) TWE(40.47)W(27.10)	17.81	2.43	29.95	...	Jamunia	607
पीपीगंज Pipiganj (12)	...	गेहूँ, चावल Wheat, Rice	...	GC(80.94)W(27.52) TW(24.28)	46.14	2.02	13.36	...	Siswa Munshi	608
पीपीगंज Pipiganj (11)	...	गेहूँ, चावल Wheat, Rice	...	GC(79.32)O(15.38) TW(25.08)	18.62	5.26	20.24	...	Derwa	609
पीपीगंज Pipiganj (11)	...	गेहूँ, चावल Wheat, Rice	...	GC(45.33)W(3.64) TW(1.62)O(51.40)	25.50	8.09	23.47	T(1)	Rudalpur	610
पीपीगंज Pipiganj (12)	...	गेहूँ, चावल Wheat, Rice	...	GC(27.11)W(0.40) TWE(7.28)O(1.22)	17.00	0.41	13.36	...	Bhainsa	611
पीपीगंज Pipiganj (11)	EO	गेहूँ, चावल Wheat, Rice	...	GC(95.51)O(20.22) TW(20.24)	31.57	5.67	31.97	...	Dharampur	612
पीपीगंज Pipiganj (14)	...	गेहूँ, चावल Wheat, Rice	...	GC(86.61)O(4.86) TW(0.40)	11.33	5.26	24.69	T(1)	Bishunpur Khurd	613
पीपीगंज Pipiganj (14)	...	गेहूँ, चावल Wheat, Rice	...	GC(123.84)O(18.62)	39.26	5.67	27.10	T(1)	Belwa Buzurg	614
पीपीगंज Pipiganj (10)	...	गेहूँ, चावल Wheat, Rice	...	GC(116.96)O(11.33)	61.11	10.52	17.40	...	Tarkulwa	615

1	2	3	4	5	6	7	8	9	10	11
616	कलया चक	22.66	7(1)	-(-5)	-(5-10)	W,HP	-(-5)	-(-5)	-(5-)	KR
617	पिपरा	290.57	1,661(311)	P(1)	-(-5)	W,HP	PO	शनि Sat	-(-5)	KR
618	परसा खुर्द	126.67	1,271(209)	O(1)	-(-5)	W,HP	-(-5)	-(-5)	-(-5)	KR
619	बलुआ खास	133.15	967(161)	O(1)	-(-5)	W,HP	PO	-(-5)	-(-5)	KR
620	पकड़ी	189.40	1,144(203)	P(1)	-(-5)	W,HP	PO	-(-5)	-(-5)	KR
621	अहिरौली	216.92	12,02(218)	P(1);O(1)	-(-5)	W,HP	-(-5)	-(-5)	-(-5)	KR
622	शितलापुर	178.47	1,115(187)	P(1),O(1)	-(-5)	W,HP	-(-5)	-(-5)	-(-5)	KR
623	लक्ष्मीपुर	252.94	1,703(288)	P(1)	-(5-10)	W,HP	-(-5)	मंगल Tue	-(-5)	KR
624	करौता उर्फ नेबुअहिया	331.04	2,385(424)	P(1)	-(5-10)	W,HP	-(-5)	-(-5)	-(-5)	KR
625	बनकटिया	101.98	508(76)	-(-5)	-(-5)	HP	-(-5)	-(-5)	BS	PR
626	चौपरिया	221.37	1,381(260)	P(1)	-(-5)	HP	-(-5)	-(-5)	-(-5)	PR
627	परतावल	945.38	6,069(1,002)	P(3),M(1) H(1),O(2) PUC(1)	PHC(1) FPC(1) RP(1)	W,HP	PO,Phone	गुरु Thu	BS	KR,PR
628	महावन खोर उर्फ बड़हरा	225.42	1,418(231)	P(1)	-(-5)	W,HP	-(-5)	-(-5)	-(-5)	KR
629	धरमौली	361.40	2,560(389)	P(1)	-(-5)	W,HP	PO	-(-5)	-(-5)	PR
630	धनगढ़ा	166.73	1,136(182)	-(5)	-(-5)	W,HP	-(-5)	-(-5)	-(-5)	KR
631	परसा बुजुर्ग	133.55	1,152(204)	P(1)	-(-5)	HP	-(-5)	-(-5)	BS	PR
632	छातीराम	239.18	2,162(376)	M(1)	-(-5)	W,HP	-(-5)	-(-5)	BS	KR,PR
633	इमिलिया	36.83	248(28)	-(-5)	-(-5)	W,HP	-(-5)	-(-5)	-(-5)	PR
634	लखिमा खास	597.74	3,789(655)	P(1)	-(-5)	W,HP	PO	-(-5)	-(-5)	PR
635	माधोपुर	116.55	708(122)	-(-5)	-(-5)	W,HP	-(-5)	-(-5)	-(-5)	KR,NR

12	13	14	15	16	17	18	19	20	2	1
पीपीगंज Pipiganj (10)	...	गेहूँ, चावल Wheat, Rice	...	GC(17.81)	2.83	0.40	1.62	...	Kalaya Chak	616
पीपीगंज Pipiganj (8)	EO EAG	गेहूँ, चावल Wheat, Rice	...	GC(136.38)W(2.83) TWE(28.34)O(33.99)	35.61	5.67	47.75	M(1),T(2)	Pipara	617
पीपीगंज Pipganj (9)	...	गेहूँ, चावल Wheat, Rice	...	GC(40.47)W(8.08) TW(2.43)O(12.55)	42.90	7.69	12.55	M(1)	Parsa Khurd	618
पीपीगंज Pipiganj (7)	...	गेहूँ, चावल Wheat, Rice	...	GC(56.66)O(12.55) TWt5.67)	40.47	6.48	11.32	M(2),T(1)	Baluwa Khas	619
पीपीगंज Pipiganj (9)	EO EAG	गेहूँ, चावल Wheat, Rice	...	GC(8.09)W(25.21) TWE(12.55)O(54.63)	48.16	10.52	20.24	T(1),M(1)	Pakadi	620
पीपीगंज Pipiganj (8)	...	गेहूँ, चावल Wheat, Rice	...	GC(131.12)W(6.07) TW(20.24)O(12.55)	13.76	10.11	23.07	T(3)	Ahirauli	621
पीपीगंज Pipiganj (9)	...	गेहूँ, चावल Wheat, Rice	...	GC(80.94)TW(6.88) TK(10.10)	53.83	13.36	13.36	...	Shitlapur	622
पीपीगंज Pipiganj (7)	...	गेहूँ, चावल Wheat, Rice	...	GC(203.97)O(5.67) TK(6.88)	9.71	8.09	18.62	T(2)	Laxmipur	623
पीपीगंज Pipiganj (7)	EO	गेहूँ, चावल Wheat, Rice	...	GC(241.61)O(8.90) TK(10.12)	31.16	11.33	27.92	T(3)	Karauta urf Nebuahiya	624
पीपीगंज Pipiganj (9)	...	गेहूँ, चावल Wheat, Rice	..	GC(42.90)TW(9.31)	36.42	2.02	11.33	...	Bankatiya	625
पीपीगंज Pipiganj (10)	ED EAG	गेहूँ, चावल Wheat, Rice	..	GC(120.20)O(15.38) TWE(23.47)	40.87	8.90	12.55	T(3)	Chaupariya	626
पीपीगंज Pipiganj (8)	ED,EO EAG	गेहूँ, चावल Wheat, Rice	..	GC(255.36)O(80.54) TW(206.80)W(78.92)	136.79	65.56	121.41	N(5),M(2) C(3),T(10)	Partawal	627
पीपीगंज Pipiganj (6)	...	गेहूँ, चावल Wheat, Rice	...	GC(171.19)O(6 07) TK(10.52)	12.95	6.88	17.81	T(6)	Mahawan Khor urf Barhara	628
पीपीगंज Pipiganj (8)	...	गेहूँ, चावल Wheat, Rice	..	GC(227.04)O(23.88) TW(8.09)W(24.78) TK(12.55)	9.31	16.59	39.66	T(2)	Dharmuli	629
पीपीगंज Pipiganj (7)	ED	गेहूँ, चावल Wheat, Rice	...	GC(126.27)	14.16	8.09	18.21	M(1),T(3) C(1)	Dhangarh	630
पीपीगंज Pipiganj (8)	EAG	गेहूँ, चावल Wheat, Rice	...	GC(90.25)W(2.83) TWE(6.07)TW(10.93)	5.67	8.90	8.90	T(2),C(1)	Parsa Buzurg	631
पीपीगंज Pipiganj (7)	EA	गेहूँ, चावल Wheat, Rice	...	GC(115.34)O(24.69) TWE(36.42)	26.31	7.28	29.14	T(1),C(1)	Chhatiram	632
पीपीगंज Pipiganj (6)	...	गेहूँ, चावल Wheat, Rice	...	GC(27.92)	1.62	2.03	5.26	M(1),T(3)	Imilia	633
पीपीगंज Pipiganj (9)	ED	गेहूँ, चावल Wheat, Rice	...	GC(554.82)	...	4.47	38.45	...	Lakhima Khas	634
पीपीगंज Pipiganj (10)	...	गेहूँ, चावल Wheat, Rice	...	GC(78.92)	13.36	3.24	21.03	...	Madhopur	635

2—महाराजगंज तहसील

1	2	3	4	5	6	7	8	9	10	11
636	धनहा	375.56	1,804(317)	M(2)	-(-5)	HP	-(-5)	-(-5)	-(-5)	PR
637	भटगाँव उर्फ तरकुलवा	259.82	1,671(304)	-(-5)	-(-5)	W,HP	-(-5)	-(-5)	-(-5)	KR
638	पिपरिया	89.44	1,838(263)	O(1)	-(-5)	HP,W	-(-5)	-(-5)	BS	KR,PR
639	नगरौली	74.87	430(70)	-(-5)	-(-5)	W,HP	-(-5)	-(-5)	-(-5)	KR
640	बसहिया बुजुर्ग	459.33	3,142(534)	-(-5)	-(-5)	W,HP	PO	-(-5)	-(-5)	KR,PR
641	बसडीला उर्फ अमवा	146.50	1,444(181)	-(-5)	-(-5)	W,HP	-(-5)	-(-5)	-(-5)	KR,PR
642	बसही खुर्द	146.50	983(182)	-(10+)	-(-5)	W,HP	-(-5)	-(-5)	-(-5)	KR,PR
643	मुहम्मदपुर	301.50	1,439(284)	P(1)	-(-5)	W,HP	-(-5)	-(-5)	-(-5)	KR
644	पंचदेउरी	155.81	873(151)	-(-5)	-(-5)	W,HP	-(-5)	-(-5)	-(-5)	KR
645	रामपुर उपाध्याय	143.26	715(135)	P(1)	-(-5)	W,HP	-(-5)	-(-5)	-(-5)	KR,NR
646	बनकटिया	143.26	496(81)	P(1)	-(-5)	W,HP	-(-5)	-(-5)	-(-5)	PR
647	मौहीयुद्दीनपुर	58.68	277(40)	-(-5)	-(-5)	W,HP	-(-5)	-(-5)	-(-5)	PR
648	बभनौली खुर्द	92.68	34(11)	-(-5)	-(-5)	W,HP	-(-5)	-(-5)	-(-5)	KR
649	जंगल बाकी टुकड़ा नं 8	556.06			गैर आबाद				Uninhabited	KR
650	बेलासपुर	284.91	161(33)	-(-5)	-(-5)	HP,W	-(-5)	-(-5)	-(-5)	KR
651	बाँसपार बड़ा	307.98	1,461(231)	P(1)	-(-5)	W,HP	-(-5)	-(-5)	-(-5)	KR
652	बांसपार छोटा	29.54	103(15)	-(-5)	-(5-10)	W,HP	-(-5)	-(-5)	BS	KR
653	परसा उर्फ परसौना	95.51	599(95)	-(-5)	-(-5)	W,HP	-(-5)	-(-5)	-(-5)	KR
654	बड़हरा बरईपार	617.57	4.785(844)	P(1),M(1) H(1),O(1)	-(-5)	W,HP	-(-5)	शनि Sat	-(-5)	KR
655	सोहनपुर उर्फ सोनकिया	52.61	921(163)	-(-5)	-(5-10)	W,HP	-(-5)	-(-5)	BS	KR

VILLAGE DIRECTORY

AMENITIES AND LAND USE — MAHARAJGANJ TAHSIL—2

12	13	14	15	16	17	18	19	20	2	1
पीपीगंज Pipiganj (7)	...	गेहूँ, चावल Wheat, Rice	...	GC(206.40) TW(19.02)	102.39	16.59	31.16	M(3)	Dhanha	636
पीपीगंज Pipiganj (8)	...	गेहूँ, चावल Wheat, Rice	...	GC(80.94)TW(2.83) W(64.75)	89.45	8.90	12.95	T(2)	Bhatgaon urf Tarkulwa	637
पीपीगंज Pipiganj (10)	EA	गेहूँ, चावल Wheat, Rice	...	GC(26.71)O(14.57) TW(18.21)WE(10.52)	2.43	0.81	16.19	T(4)	Pipria	638
पीपीगंज Pipiganj (10)	...	गेहूँ, चावल Wheat, Rice	...	TW(10.12)O(4.86) GC(36.42)	10.52	4.05	8.90	T(1)	Nagarauli	639
पीपीगंज Pipiganj (8)	...	गेहूँ, चावल Wheat, Rice	...	GC(161.07)O(82.96) TW(38.45)W(44.52)	88.22	21.45	22.66	M(1),T(4) C(1)	Bashiya Buzurg	640
पीपीगंज Pipiganj (8)	...	गेहूँ, चावल Wheat, Rice	...	TW(41.68)O(19.02) GC(44.52)W(15.78)	5.67	5.67	14.16	M(2),T(1) C(1)	Basdila urf Amawa	641
पीपीगंज Pipiganj (7)	...	गेहूँ, चावल Wheat, Rice	...	TW(27.92)W(27.92) GC(18.22)O(48.16)	6.48	9.71	8.09	...	Bashi Khurd	642
पीपीगंज Pipiganj (8)	...	गेहूँ, चावल Wheat, Rice	...	GC(62.73)W(79.32) TW(9.31)O(75.68)	51.80	12.95	9.71	...	Muhammadpur	643
पीपीगंज Pipiganj (6)	...	गेहूँ, चावल Wheat, Rice	...	GC(78.92) TW(5.26)O(32.38)	19.02	8.50	11.73	T(1)	Panch deuri	644
पीपीगंज Pipiganj (7)	...	गेहूँ, चावल Wheat, Rice	...	GC(113.32)	8.09	8.90	12.95	M(1)	Rampur Upadh-yay	645
पीपीगंज Pipiganj (7)	...	गेहूँ, चावल Wheat, Rice	...	GC(113.32)	8.09	8.90	12.95	...	Bankatia	646
पीपीगंज Pipiganj (7)	...	गेहूँ, चावल Wheat, Rice	...	GC(48.56)	3.64	0.81	5.67	T(1)	Mohiuddinpur	647
पीपीगंज Pipiganj (12)	...	गेहूँ, चावल Wheat, Rice	...	GC(61.92)	17.00	2.83	10.93	...	Babhanauli Khurd	648
पीपीगंज Pipiganj (14)	...	गेहूँ, चावल Wheat, Rice	58.23	GC(189.40)	12.55	189.40	6.48	...	Jungle Baki Tukara No.	649
पीपीगंज Pipiganj (15)	...	...	150.55	GC(50.59)W(10.52)	20.23	39.26	13.76	...	Belaspur	650
पीपीगंज Pipiganj (15)	...	गेहूँ, चावल Wheat, Rice	...	GC(216.51)	52.61	8.50	30.36	T(1)	Banspar Bara	651
पीपीगंज Pipiganj (9)	...	गेहूँ, चावल Wheat, Rice	..	GC(20.24)TW(6.48)	1.20	...	1.62	...	Banspar Chhota	652
पीपीगंज Pipiganj (9)	...	गेहूँ, चावल Wheat, Rice	...	TW(80.13)	2.02	2.03	11.33	...	Parsa urf Parsauna	653
पीपीगंज Pipiganj (10)	...	गेहूँ, चावल Wheat, Rice	...	TW(133.15) TK(121.41)W(121.41)	174.01	24.69	42.90	T(2)	Barbara Baraipar	654
पीपीगंज Pipiganj (10)	...	गेहूँ, चावल Wheat, Rice	...	GC(24.28) TW(15.38)	7.28	...	5.67	...	Sohanpur urf Sonkiya	655

1	2	3	4	5	6	7	8	9	10	11
656	बैजौली	140.43	1,478(238)	-(-5)	-(5-10)	HP,W	-(-5)	-(-5)	BS	KR
657	महमदा	359.78	2,373(428)	P(1)	-(-5)	T,W	-(-5)	-(-5)	-(-5)	KR
658	श्याम देउरवा	318.90	2,052(356)	P(1)	MCW(1)	T,W	PO	सोम Mon	BS	PR
559	रामपुर चकिया	310.81	1,965(332)	P(1)	-(-5)	W,HP	-(-5)	-(-5)	-(-5)	KR
660	पिपर पाती	168.36	1,244(222)	P(1)	-(-5)	W,HP	PO	-(-5)	-(-5)	KR
661	पिपरा	123.03	815(144)	-(-5)	-(-5)	W,HP	-(-5)	-(-5)	-(-5)	PR
662	नटवा	803.73	4,026(652)	P(1)	-(-5)	W,HP	-(-5)	-(-5)	-(-5)	KR
563	मठिया	228.66	19(5)	-(5-10)	-(5-10)	W,HP	-(5-10)	-(5-10)	-(5-10)	KR
664	महदेवा उर्फ बलुवा भार	216.92	747(121)	-(-5)	-(-5)	W,HP	-(-5)	-(-5)	-(-5)	KR
665	ऊंटी खास	187.78	1,119(207)	P(1)	-(-5)	W,HP	-(-5)	-(-5)	-(-5)	KR
666	बरगदवा	133.15	697(124)	-(-5)	-(-5)	HP,W	-(-5)	-(-5)	-(10+)	KR
667	नरायनपुर	28.33	253(39)	-(-5)	-(-5)	W,HP	-(-5)	-(-5)	-(-5)	KR
668	सुमेरगढ़	246.87	1,604(268)	-(-5)	-(-5)	W,HP	-(-5)	बुध Wed	-(-5)	KR
669	मंगलपुर	166,73	1,091(191)	P(1),H(1)	-(-5)	W,HP	-(-5)	शनि Sat	-(-5)	KR
670	मोहनापुर	195.87	1,098(204)	P(1)	-(-5)	HP,W	-(-5)	-(-5)	-(-5)	KR
671	राजपुर	142.05	640(111)	P(1)	-(-5)	HP	-(-5)	-(-5)	-(-5)	KR
672	रानीपुर	36.42	294(45)	-(-5)	-(-5)	W,HP	-(-5)	-(-5)	-(-5)	KR
663	गोधबल	166.33	1,290(223)	P(1)	-(-5)	W,HP	-(-5)	-(-5)	-(-5)	PR
674	महुअवा महुई	208.42	1,907(336)	M(1)	-(-5)	W,HP	-(-5)	-(-5)	-(-5)	KR
675	रूदलापुर भलुही	132.74	504(90)	-(-5)	-(-5)	W,HP	-(-5)	-(-5)	-(-5)	KR

12	13	14	15	16	17	18	19	20	2	1
पीपीगंज Pipiganj(10)	EO	गेहूँ, चावल Wheat, Rice		...GC(33.19)W(12.14) TK(43.36)TWE(65.16)	4.45	...	12.13	...	Baijauli	656
पीपीगंज Pipiganj(15)	...	गेहूँ, चावल Wheat, Rice		.. GC(101.58)W(4.86) TK(25.90)O(128.69)	65.97	26.71	6.07	T(1)	Mahmada	657
पीपीगंज Pipiganj(16)	ED,EO	गेहूँ, चावल Wheat, Rice		...GC(78.11)W(11.33) TW(2.83)O(80.13)	101.98	13.76	30.76	...	Shyam Deurawa	658
पीपीगंज Pipiganj(16)	...	गेहूँ, चावल Wheat, Rice		.. GC(80.94)W(62.32) O(49.78)	59.49	33.59	24.69	...	Rampur Chakiya	659
पीपीगंज Pipiganj(20)	EA	गेहूँ, चावल Wheat, Rice		... GC(58.68) TWE(48.97)TK(12.55)	24.69	6.07	17.40	T(2)	Pipar Pati	660
गोरखपुर Gorakhpur(25)	EO	गेहूँ, चावल Wheat, Rice		... GC(40.47) TK(40.47)O(9.71)	20.24	7.28	4.86	...	Pipra	661
गोरखपुर Gorakhpur(26)	...	गेहूँ, चावल Wheat, Rice		1.22TW(230-68)O(96.72) W(214.49)TK(80.94)	124.24	...	55.44	...	Natwa	662
गोरखपुर Gorakhpur(28)	..	गेहूँ, चावल Wheat, Rice	76.08	GC(40.47) TW(36.42)TK(43.30)	10.93	14.16	7.30	T(1)	Mathia	663
गोरखपुर Gorakhpur(26)	...	गेहूँ, चावल Wheat, Rice	9.31	GC(133.55)	46.95	...	27.11	...	Mahadewa urf Balua Bhar	664
गोरखपुर Gorakhpur(20)	...	गेहूँ, चावल Wheat, Rice		... TK(55.44)W(24.28) GC(56.66)	21.85	9.31	20.24	...	Unti Khas	665
गोरखपुर Gorakhpur(26)	...	गेहूँ, चावल Wheat, Rice		... W(71.63)	50.99	7.28	3.25	...	Bargadwa	666
गोरखपुर Gorakhpur(26)	...	गेहूँ, चावल Wheat, Rice		... GC(18.21)TK(0.81) O(2.02)	0.41	4.45	2.43	...	Narainpur	667
गोरखपुर Gorakhpur(26)	...	गेहूँ, चावल Wheat, Rice		...GC(80.94)TK(20.24) O(9.31)	111·29	14.16	10.93	...	Sumergarh	668
गोरखपुर Gorakhpur(25)	...	गेहूँ, चावल Wheat, Rice		... GC(40.47)O(10.93) TW(28.33)	74.46	8.09	4·45	...	Mangalpur	669
गोरखपुर Gorakhpur(26)	...	गेहूँ, चावल Wheat, Rice		...GC(121.41)O(21.45) TK(20.24)	19.02	12.14	1.61	...	Mohanapur	670
गोरखपुर Gorakhpur(23)	ED	गेहूँ, चावल Wheat, Rice		... GC(40.47) TK(40.47)O(10.12)	38.04	4.45	8.50	...	Rajpur	671
गोरखपुर Gorakhpur(23)	...	गेहूँ, चावल Wheat, Rice		..GC(2.83)TK(28.33)	0.40	1.62	3.24	...	Ranipur	672
गोरखपुर Gorakhpur(24)	...	गेहूँ, चावल Wheat, Rice		... GC(40.47)O(26.71) TK(40.47)	38.85	12.14	7.69	...	Godhwal	673
गोरखपुर Gorakhpur(22)	EA	गेहूँ, चावल Wheat, Rice		..GC(89.44)TK(1.62) TWE(53.02)	26.31	14.97	23.06	M(5),T(6)	Mahuawa Mahui	674
गोरखपुर Gorakhpur(23)	EAG	गेहूँ, चावल Wheat, Rice		... GC(56.25)W(5.26) TWE(43.71)TK(18.21)	...	2.83	6.48	...	Rudalapur Bhaluhi	675

1	2	3	4	5	6	7	8	9	10	11
676	नन्दना	117.36	902(169)	-(-5)	-(-5)	HP,W	-(-5)	-(-5)	-(-5)	KR
677	बेलवा	155.40	945(175)	P(1)	-(-5)	HP,W	-(-5)	-(5-10)	-(-5)	KR
678	सोहावल	236.75	1,357(281)	-(-5)	-(5-10)	HP,W	-(-5)	मंगल Tue	-(5-10)	KR
679	परसिया इन्दरपुर	133.96	894(151)	P(1)	-(-5)	HP,W	-(-5)	-(-5)	-(-5)	KR
680	बेलराई	127.89	956(173)	-(-5)	-(-5)	HP,W	-(-5)	-(-5)	-(-5)	PR
681	कतरारी	100.77	943(172)	P(1),H(1)	-(-5)	HP,W	-(-5)	-(-5)	-(-5)	PR
682	लक्ष्मीपुर देउरवा	729.67	3,048(506)	P(1)	-(-5)	HP,W	-(-5)	रवि Sun	-(-5)	KR
683	मिर्जापुर पकड़ी	312.43	2,027(372)	P(1)	-(-5)	HP,W	-(-5)	-(-5)	-(-5)	KR
684	बरगदही	175.64	1,204(203)	O(1)	-(5-10)	HP,W	-(-5)	-(-5)	-(5-10)	KR
685	गोपाला	121.01	1,228(224)	P(1),O(1)	-(-5)	HP,W	-(-5)	-(-5)	-(-5)	KR
686	गोविन्दपुर	112.51	75(11)	-(-5)	-(5-10)	HP,W	-(-5)	-(-5)	-(-5)	KR
687	सेमरही चक	129.91	18(4)	-(-5)	-(5-10)	HP,W	-(-5)	-(-5)	-(-5)	KR
688	बांसपार	207.61	1,147(176)	P(1),M(1)	-(5-10)	HP,W	-(-5)	-(-5)	-(-5)	KR
689	गंगराई	169.57	1,177(208)	-(-5)	-(5-10)	HP,W	-(-5)	-(-5)	-(-5)	KR
690	लक्ष्मीपुर	132.34	1,072(166)	O(1)	RP(1)	HP,W	-(-5)	-(-5)	-(-5)	KR
691	भंईसी	184.95	1,168(188)	-(-5)	-(-5)	T,W	-(-5)	-(-5)	-(-5)	PR
692	परसिया	134.36	783(139)	-(-5)	-(-5)	T,W	-(-5)	-(-5)	-(-5)	PR
693	मिटौली	246.87	2,047(339)	P(1),M(1) PUC(1)	H(1)	T,W,C	PO	रवि,बुध Sun,Wed	BS	PR
694	करमही	147.72	736(130)	-(-5)	-(-5)	HP,W	-(-5)	-(-5)	-(-5)	KR,PR
695	हरपुर	309.60	2,190(392)	P(1),O(1)	O(1)	HP,W	-(-5)	गुरु,मंगल Thu,Tue	-(5-10)	KR,PR

12	13	14	15	16	17	18	19	20	2	1
गोरखपुर Gorakhpur(26)	...	गेहूँ, चावल Wheat, Rice	...	GC(40.87) TW(21.04)W(17.40)	11.74	14.57	11.74	...	Nandana	676
गोरखपुर Gorakhpur(28)	...	गेहूँ, चावल Wheat, Rice	...	GC(22.66) W(84.58)O(25.90)	2.43	9.71	10.12	...	Belwa	677
गोरखपुर Gorakhpur(28)	...	गेहूँ, चावल Wheat, Rice	...	GC(126.67) W(12.55)O(31·97)	...	42.90	22.66	...	Sohawal	678
गोरखपुर Gorakhpur(22)	EO	गेहूँ, चावल Wheat, Rice	...	GC(72.85) TW(24.29)TK(8.90)	13.76	3.64	10.52	...	Parsia Inderpur	679
गोरखपुर Gorakhpur(22)	...	गेहूँ, चावल Wheat, Rice	...	GC(60.71) TW(6.06)O(20.24)	26.71	7.69	6.48	...	Belrai	680
गोरखपुर Gorakhpur(22)	ED, EO	गेहूँ, चावल Wheat, Rice	...	GC(40.47)O(1.62) TWE(4.05)TW(20.24)	13.76	17.40	3.23	...	Katrari	681
सिसवा बाजार Siswa Bazar(15)	...	गेहूँ, चावल Wheat, Rice	...	GC(202.35) W(80.94)O(50.18) W(60.71)	257.79	20.24	57.46	...	Laxmipur Deurwa	682
सिसवा बाजार Siswa Bazar(18)	EA	गेहूँ, चावल Wheat, Rice	...	GC(46.54) TW(22.26)WE(161.07)	53.83	4.45	24.28	...	Mirzapur Pakari	683
पीपीगंज Pipiganj (13)	...	गेहूँ, चावल Wheat, Rice	...	GC(91.46)W(1.21) TW(0.40)O(52.61)	15.78	1.63	12.55	...	Baragadahi	684
सिसवा बाजार Siswa Bazar(20)	...	गेहूँ, चावल Wheat, Rice	..	GC(44.52)W(30.35) TW(18.21)	5.67	1.22	21.04	...	Gopala	685
सिसवा बाजार Siswa Bazar(20)	...	गेहूँ, चावल Wheat, Rice	...	GC(20.24) TW(30.35)W(34.40)	2.43	2.43	22.66	...	Govindpur	686
सिसवा बाजार Siswa Bazar(20)	...	गेहूँ, चावल Wheat, Rice	...	GC(40.47)W(40.87) TW(22.26)	10.12	...	16.19	...	Semarahi Chak	687
सिसवा बाजार Siswa Bazar(10)	EAG	गेहूँ, चावल Wheat, Rice	...	GC(55.44) TWE(18.21)TK(34.40)	40.06	19.43	40.07	TEM(1)	Bans Par	688
सिसवा बाजार Siswa Bazar(20)	...	गेहूँ, चावल Wheat, Rice	..	GC(76.89)O(1.21) TW(40.47)	20.24	5.26	25.50	...	Gangrai	689
सिसवा बाजार Siswa Bazar(20)	EA	गेहूँ, चावल Wheat, Rice	...	GC(70.87) TW(20.24)WE(14.16)	17.40	2.03	7.69	...	Laxmipur	690
सिसवा बाजार Siswa Bazar(16)	EO	गेहूँ, चावल Wheat, Rice		GC(44.52) TW(48.56)WE(27.52)	32.38	10.52	21.45	...	Bhanisi	691
गोरखपुर Gorakhpur(41)	...	गेहूं, चावल Wheat, Rice	...	GC(12.14)W(31.57) TW(40.47)	27.92	12.95	9.31	...	Parsia	692
सिसवा बाजार Siswa Bazar(15)	EA	गेहूँ, चावल Wheat, Rice	...	GC(68.80) TW(60.71)WE(12.55)	48.16	44.52	12.13	...	Bhitauli	693
सिसवा बाजार Siswa Bazar(15)	...	गेहूँ, चावल Wheat, Rice	...	GC(81.75)W(8.09) TK(10.13)O(6.07)	33.59	1.21	6.88	...	Karmahi	694
सिसवा बाजार Siswa Bazar(13)	EAG	गेहूँ, चावल Wheat, Rice	..	GC(175.24) TWE(14.16)TW(8-90)	73.66	15.38	22.26	...	Harpur	695

1	2	3	4	5	6	7	8	9	10	11
696	टोला किशुनपुर	115.74	657(113)	-(-5)	-(-5)	HP,W	-(-5)	-(-5)	-(-5)	KR
697	पंचरूखिया	161.48	1,229(214)	-(-5)	-(-5)	HPW	-(-5)	-(-5)	-(-5)	KR
698	गनेशपुर	283.69	1,526(280)	P(1)	-(-5)	HP,W	-(-5)	मंगल,शनि Tue,Sat	-(-5)	KR
699	सोहरौना	252.13	1,894(324)	P(1)	-(-5)	HP,W	-(-5)	-(-5)	-(-5)	KR
700	बरवा खुर्द	524.49	2,523(446)	P(1)	-(5-10)	HP,W	-(-5)	शुक्र Fri	-(-5)	PR
701	बेलवा टीकर	218.13	1,533(287)	P(1)	-(5-10)	HP,W	PO	शुक्र Fri	-(-5)	PR
702	धरमपुर	102.79	516(88)	-(-5)	-(5-10)	HP,W	-(-5)	-(-5)	-(-5)	KR
703	लक्ष्मीपुर	148.93	899(163)	P(1)	-(10+)	HPW	PO	-(-5)	-(-5)	PR
704	बिशुनपुर गबडुवा	230.68	1,503(273)	P(1)	-(5-10)	HP,W	-(-5)	-(-5)	-(-5)	KR
705	पिपराइच उर्फ पंचरूखिया	164.31	1,059(172)	-(-5)	-(5-10)	HP.W	-(-5)	-(-5)	-(5-10)	KR
706	पिपरा मुण्डेरी	215.30	1,771(308)	-(-5)	-(5-10)	HP,W	-(5-10)	-(-5)	-(5-10)	KR,PR
707	बरवा चमनिया	274.39	1,446(245)	-(-5)	-(-5)	HP,W	-(-5)	-(-5)	-(-5)	KR,PR
708	पटखौली	227.04	1,306(237)	P(1)	-(-5)	HP.W	-(-5)	-(-5)	-(-5)	PR
709	पोखर भिण्डा	178.07	1,215(202)	M(1)	-(-5)	HP.W	-(-5)	-(-5)	-(-5)	PR
710	अमोढ़ा	130.72	775(134)	P(1)	-(-5)	HP,W	-(-5)	-(-5)	-(-5)	KR
711	जोगिया	351.28	3,766(696)	P(1) PUC(1)	-(-5)	HP,W	-(-5)	शुक्र Fri	RS	KR,PR
712	रामपुर बलडीहा	359.78	3,013(520)	P(2),M(1) O(2)	-(-5)	HP,W	PO	सोम,शुक्र Mon,Fri	-(-5)	KR.PR
713	मटकोपा	129.91	762(140)	P(1)	-(-5)	HPW	-(-5)	-(-5)	-(-5)	KR
714	बरगदवा माधोपुर	212.47	1,261(219)	P(1)	-(5-10)	HP,W	-(5-10)	-(-5)	-(-5)	KR
715	बसन्तपुर	157.02	1,867(363)	P(1) PUC(3)	-(-5)	W,HP	PO	बुध Wed	-(-5)	KR

12	13	14	15	16	17	18	19	20	2	1
सिसवा बाजार Siswa Bazar (13)	EA	गेहूँ, चावल Wheat, Rice	...	GC(46.54) TWE(7.69)O(6.07)	37.64	8.90	8.90	...	Tola Kishunpur	696
सिसवा बाजार Siswa Bazar (17)	EA	गेहूँ, चावल Wheat, Rice	...	TWE(3.64) W(8.09)O(109.27)	22.26	8.09	10.13	...	Pancharukhiya	697
सिसवा बाजार Siswa Bazar (15)	EA	गेहूँ, चावल Wheat, Rice	...	TWE(105.22) W(32.38)O(23.47)	99.96	9.71	12.95	...	Ganeshpur	698
सिसवा बाजार Siswa Bazar (18)	...	गेहूँ, चावल Wheat, Rice	...	GC(59.90) TW(49.78)O(30.35)	83.37	6.07	22.66	T(1),M(1)	Sohrauna	699
सिसवा बाजार Siswa Bazar (16)	...	गेहूँ, चावल Wheat, Rice	...	GC(281.67)	185.35	18.21	39.26	...	Barwa Khurd	700
सिसवा बाजार Siswa Bazar (16)	ED EO	गेहूँ, चावल Wheat, Rice	...	GC(144.88)	36.42	10.93	25.90	T(2),M(1) C(1)	Belwa Teekar	701
सिसवा बाजार Siswa Bazar (16)	...	गेहूँ, चावल Wheat, Rice	...	GC(44.11)	51.40	3.64	3.64	T(1)	Dharampur	702
सिसवा बाजार Siswa Bazar (18)	...	गेहूँ, चावल Wheat, Rice	...	GC(72.85)	64.35	6.88	4.85	...	Laxmipur	703
सिसवा बाजार Siswa Bazar (16)	...	गेहूँ, चावल Wheat, Rice	...	GC(131.52)	66.78	9.31	23.07	M(2),T(1)	Bishunpur Gabarua	704
सिसवा बाजार Siswa Bazar (16)	...	गेहूँ, चावल Wheat, Rice	...	GC(121.81)W(1.62)	20.24	5.67	14.97	T(2)	Pipraich urf Panchrukhia	705
सिसवा बाजार Siswa Bazar (14)	EAG	गेहूँ, चावल Wheat, Rice	...	TWE(8.09)W(5.26) GC(137.60)	33.59	22.67	8.09	...	Pipra Munderi	706
सिसवा बाजार Siswa Bazar (18)	ED, EO,EAG	गेहूँ, चावल Wheat, Rice	..	GC(112.51)W(1.21) TWE(77.70)O(1.21)	29.95	38.45	13.36	N(1),T(5)	Barwa Chamania	707
सिसवा बाजार Siswa Bazar (18)	EA	गेहूँ, चावल Wheat, Rice	...	GC(53.42)W(4.45) TK(24.28)TWE(25.09)	77.70	31.58	10.52	T(2),M(2)	Patkhauli	708
सिसवा बाजार Siswa Bazar (19)	EA	गेहूँ, चावल Wheat, Rice	...	GC(25.90)W(12.14) TWE(36.42)TK(21.85)	37.64	25.09	19.03	T(3),C(1) M(2)	Pokhar Bhinda	709
सिसवा बाजार Siswa Bazar (20)	...	गेहूँ, चावल Wheat, Rice	...	GC(46.95)W(1.62) TK(15.78)TW(10.12) O(0.40)	32.78	11.33	11.74	T(1)	Amorha	710
सिसवा बाजार Siswa Bazar (20)	ED, EO	गेहूँ, चावल Wheat, Rice	...	GC(159.86) TW(10.12)O(2.02)	128.29	8.09	42.90	T(1),M(3)	Jogia	711
सिसवा बाजार Siswa Bazar (17)	ED, EO	गेहूँ, चावल Wheat, Rice	...	GC(188.19)O(37.23) TW(40.47)W(6.07)	48.56	13.76	25.50	T(1)	Rampur Baldiha	712
सिसवा बाजार Siswa Bazar (17)	ED	गेहूँ, चावल Wheat, Rice	..	GC(41.28)W(18.62) TK(14.16)	35.21	9.31	11.33	...	Matkopa	713
सिसवा बाजार Siswa Bazar (15)	ED EO	गेहूँ, चावल Wheat, Rice	...	GC(85.80)W(6.88) TW(36.03)O(7.28)	50.18	11.33	14.97	T(1)	Bargadwa Madhopur	714
सिसवा बाजार Siswa Bazar (18)	ED	गेहूँ, चावल Wheat, Rice	...	TW(60.71)W(10.12) GC(60.71)	...	5.24	20.24	...	Basantpur	715

1	2	3	4	5	6	7	8	9	10	11
716	धवडुआ खड़ेसर	85.80	920(157)	P(1)	-(-5)	HP,W	-(-5)	-(-5)	-(-5)	KR
717	भखलिया	227.85	1,309(237)	P(1)	-(-5)	HP,W	-(-5)	-(-5)	-(-5)	KR
718	नरायनपुर	216.51	717(107)	P(1)	-(-5)	HP,W	PO	-(-5)	-(-5)	KR,PR
719	पतालकुई	144.48	613(97)	P(1)	-(-5)	HP,W	-(-5)	-(-5)	-(-5)	KR
720	पौहरिया	335.09	3,842(783)	P(2) PUC(1)	PHC(1)	HP,W	PTO, Phone	मंगल,बुध,शनि Tue,Wed,Sat	BS,RS	KR,PR
721	मुडेरी	396.20	1,801(239)	M(1)	-(-5)	HP,W	-(-5)	-(-5)	-(-5)	KR
722	मझौवा	208.42	1,042(158)	-(-5)	-(-5)	HP,W	-(-5)	-(-5)	-(-5)	KR
723	रानीपुर	344.00	1,160(198)	P(1)	-(-5)	HP,W	-(-5)	-(-5)	-(-5)	KR
724	अहिरौली	85.39	734(103)	P(1)	-(-5)	HP,W	-(-5)	-(-5)	-(-5)	KR
725	महाराजगंज	12.55	84(9)	P(1)	-(-5)	HP,W	-(-5)	-(-5)	-(-5)	KR
726	तिलकवानिया	46.95	339(47)	P(1)	-(-5)	HP,W	-(-5)	-(-5)	-(-5)	KR,PR
727	ढोढ़िला	118.17	860(144)	-(-5)	-(-5)	HP,W	-(-5)	-(-5)	-(-5)	KR
728	चैनपुर	67.99	1,479(268)	-(-5)	-(-5)	HP,W	-(-5)	रवि,मंगल Sun,Tue	-(-5)	KR,PR
729	घुघुली खुर्द	159.86	237(48)	P(1),O(1)	D(1)	HP,W	-(-5)	प्रतिदिन Daily	-(-5)	KR,PR
730	भुअना	131.53	1,815(296)	P(1)	-(-5)	HP,W	-(-5)	-(-5)	-(-5)	PR
731	भुअनी	79.73	1,517(271)	-(-5)	-(-5)	HP,W	-(-5)	-(-5)	BS	KR PR
732	घुघुली बुजुर्ग	31.00	2,006(362)	-(-5)	-(-5)	HP,W	-(-5)	-(-5)	-(-5)	KR
733	बिरइथा	278.43	1,776(285)	M(1)	-(-5)	HP,W	PO	-(-5)	-(-5)	KR
734	चुअनी	41.68	458(90)	-(-5)	-(-5)	HP,W	-(-5)	-(-5)	-(-5)	KR
735	बिरैची	123.84	1,015(178)	P(1)	-(-5)	HP,W	-(-5)	-(-5)	-(-5)	KR

12	13	14	15	16	17	18	19	20	2	1
सिसवा बाजार Siswa Bazar (17)	...	गेहूँ, चावल Wheat, Rice	...	TW(32.38)O(9.31) GC(40.47)	...	...	3.64	...	Ghawduwa Kharesar	716
सिसवा बाजार Siswa Bazar (20)	...	गेहूँ, चावल Wheat, Rice	...	TW(8.50)W(4.05) GC(125.05)TK(11.33)	48.56	13.36	17.00	...	Bharwaliya	717
सिसवा बाजार Siswa Bazar (18)	...	गेहूँ, चावल Wheat, Rice	...	GC(109.27) TW(4.45)O(7.28)	79.73	8.09	7.69	...	Narainpur	718
सिसवा बाजार Siswa Bazar (17)	...	गेहूँ, चावल Wheat, Rice	...	GC(66.78) W(0.40)O(7.28)	47.35	9.31	13.36	...	Patal Kuin	719
सिसवा बाजार Siswa Bazar (19)	ED, EO	गेहूँ, चावल Wheat, Rice	...	GC(183.73) TW(0.81)	95.11	13.76	41.68	M(4),C(4) T(1)	Pauharia	720
सिसवा बाजार Siswa Bazar (18)	ED	गेहूँ, चावल Wheat, Rice	...	GC(80.14) TW(42.49)W(16.19)	228.25	8.09	21.04	...	Muderi	721
सिसवा बाजार Siswa Bazar (17)	...	गेहूँ, चावल Wheat, Rice	...	TW(56.66)O(6.07) GC(30.35)W(8.09)	72.85	13.36	21.04	...	Majhauwa	722
सिसवा बाजार Siswa Bazar (16)	...	गेहूँ, चावल Wheat, Rice	...	TW(60.71)O(10.11) GC(80.94)	161.88	20.24	10.12	...	Ranipur	723
सिसवा बाजार Siswa Bazar (16)	...	गेहूँ, चावल Wheat, Rice	...	GC(66.78)	6.88	4.85	6.88	...	Ahirauli	724
सिसवा बाजार Siswa Bazar (19)	ED	गेहूँ, चावल Wheat, Rice	...	GC(4.86)	6.07	0.41	1.21	M(2),C(2) T(1)	Maharajganj	725
सिसवा बाजार Siswa Bazar (19)	...	गेहूँ, चावल Wheat, Rice	...	GC(4.45)O(7.69)	23.48	7.28	4.05	T(1)	Tilakwania	726
सिसवा बाजार Siswa Bazar (19)	...	गेहूँ, चावल Wheat, Rice	...	GC(53.42)	41.68	10.12	12.95	...	Dhodhila	727
सिसवा बाजार Siswa Bazar (19)	ED, EO	गेहूँ, चावल Wheat, Rice	...	GC(16.19)W(1.21) TK(4.45)O(4.05)	27.52	10.12	4.45	T(1)	Chainpur	728
सिसवा बाजार Siswa Bazar (19)	...	गेहूँ, चावल Wheat, Rice	...	GC(29.54)W(24.28) TW(20.24)O(44.52)	27.92	5.67	7.69	T(1)	Ghughuli Khurd	729
सिसवा बाजार Siswa Bazar (16)	ED	गेहूँ, चावल Wheat, Rice	...	GC(60.71)W(20.24) TW(44.92)	0.40	4.05	1.21	...	Bhuana	730
सिसवा बाजार Siswa Bazar (17)	...	गेहूँ, चावल Wheat, Rice	...	GC(40.07)	24.69	3.24	11.73	...	Bhuani	731
सिसवा बाजार Siswa Bazar (16)	ED EAG	गेहूँ, चावल Wheat, Rice	...	GC(134.36) TWE(4.05)	131.93	14.57	25.09	...	Ghughuli Buzurg	732
सिसवा बाजार Siswa Bazar (15)	...	गेहूँ, चावल Wheat, Rice	...	GC(78.11)O(6.46) TW(18.62)W(6.88)	121.41	11.74	35.21	...	Biraicha	733
सिसवा बाजार Siswa Bazar (16)	...	गेहूँ, चावल Wheat, Rice	...	GC(12.55)O(0.81) TW(1.62)	19.43	3.24	4.03	...	Chuani	734
सिसवा बाजार Siswa Bazar (15)	ED	गेहूँ, चावल Wheat, Rice	...	R(76.49)	29.54	1.62	16.19	...	Biraichi	735

1	2	3	4	5	6	7	8	9	10	11
736	कोटवा	163.50	962(158)	-(-5)	-(-5)	HP,W	-(-5)	-(-5)	-(-5)	KR
737	टेढ़वा	218.54	940(138)	P(1)	-(-5)	HP,W	-(-5)	-(-5)	-(-5)	KR
738	विश्वनाथपुर	124.65	528(78)	-(-5)	-(5-10)	HP,W	-(5-10)	सोम Mon	-(-5)	KR
739	पकड़ी विशुनपुर	433.03	2,630(476)	P(1)	-(5-10)	HP,W	PO	शनि,सोम,गुरु Sat,Mon,Thu	-(5-10)	KR,PR
740	जगदीशपुर	165.52	1,019(185)	O(1)	-(5-10)	HP,W	-(5-10)	-(-5)	-(-5)	KR
741	परसौनी बुजुर्ग	273.58	1,757(288)	P(1)	-(5-10)	W,HP	-(5-10)	शनि,रवि Sat,Sun	-(-5)	KR
742	गोड़धोवा	121.41	691(126)	P(1)	-(-5)	W,HP	-(-5)	रवि Sun	-(5-10)	KR
743	बांसपार	201.12	1,429(255)	P(1),M(1) O(1)	FPC(1)	W,HP	PO	-(-5)	-(-5)	KR
744	ढ़ेकही	162.69	1,021(190)	-(-5)	-(-5)	W,HP	-(-5)	-(-5)	-(-5)	KR
745	मठिया	49.37	631(112)	P(1)	-(-5)	W,HP	-(-5)	-(-5)	-(-5)	KR
746	मंगलपुर पटखौली	290.98	1,437(258)	P(1)	-(-5)	W,HP	-(-5)	-(-5)	BS	KR
747	बेला	308.38	1,769(334)	P(1)	-(-5)	W,HP	-(-5)	-(-5)	BS	KR
748	अमसहा	137.19	725(127)	-(-5)	-(-5)	W,HP	-(-5)	-(-5)	-(-5)	KR
749	धनकरी मुन्डेरी	197.90	1,106(184)	H(1)	-(5-10)	T,W	-(-5)	-(-5)	-(-5)	KR
750	चमुखा	405.10	2,964(512)	P(1),M(1)	-(5-10)	W,HP	PO	शुक्र Fri	-(-5)	KR,PR
751	खानपुर	331 85	1,897(314)	P(1)	-(-5)	W,HP	-(-5)	रवि,मंगल Sun,Tue बुध,शनि Wed,Sat	-(-5)	KR
752	मेदनीपुर	900.46	4,923(795)	P(2),M(1) H(1)	FPC(1)	W,HP	PO	-(5-10)	-(5-10)	KR
753	पकड़िया विशुनपुर	609.88	3,639(590)	P(1)	-(5-10)	W,HP	PO	-(-5)	-(-5)	KR
754	भिसवा उर्फ कुट्टी	222.18	808(129)	-(-5)	-(5-10)	W,HP	-(5-10)	-(-5)	-(-5)	KR
755	खूँटा मैदान	62.73	262(45)	-(-5)	-(5-10)	W,HP	-(5-10)	-(-5)	-(-5)	KR

12	13	14	15	16	17	18	19	20	2	1
सिसवा बाजार Siswa Bazar(15)	...	गेहूँ, चावल Wheat, Rice	...	R(77.30)	64.75	1.21	20.24	...	Kotwa	736
सिसवा बाजार Siswa Bazar(15)	...	गेहूँ, चावल Wheat, Rice	...	R(48.56)	139.63	14.16	16.19	...	Terhwa	737
सिसवा बाजार Siswa Bazar (16)	...	गेहूँ, चावल Wheat, Rice	...	GC(32.78)	71.23	9.71	10.93	...	Bishwanathpur	738
सिसवा बाजार Siswa Bazar (18)	...	गेहूँ. चावल Wheat, Rice	...	GC(161.88)O(14.57) TW(81.75)TK(4.45)	125.46	14.57	30.35	M(1),T(1)	Pakari Bishunpur	739
सिसवा बाजार Siswa Bazar (15)	...	गेहूँ, चावल Wheat, Rice	...	GC(86.60)W(4.86) TK(8.90)	56.25	2.43	6.48	...	Jagdishpur	740
सिसवा बाजार Siswa Bazar (16)	EO ED	गेहूँ, चावल Wheat, Rice	..	GC(126.67)O(6.88) TW(11.74)W(2,43)	80.54	27.92	17.40	T(2)	Parsauni Buzurg	741
सिसवा बाजार Siswa Bazar (18)	...	गेहूँ, चावल Wheat, Rice	...	GC(41.68) TK(36.42)	34.40	2.83	6.08	...	Goradhowa	742
सिसवा बाजार Siswa Bazar (20)	...	गेहूँ, चावल Wheat, Rice	...	GC(102.39)W(0.81) TW(46.14)	31.57	6.48	13.73	...	Banspar	743
सिसवा बाजार Siswa Bazar (16)EAG		गेहूँ, चावल Wheat, Rice	...	GC(91.46) WE(10.12)	45.33	6.88	8.90	...	Dhekahi	744
सिसवा बाजार Siswa Bazar (17)	ED	गेहूँ, चावल Wheat, Rice	...	GC(36.42)	0.41	4.45	8.09	...	Mathia	745
सिसवा बाजार Siswa Bazar (16)	ED	गेहूँ, चावल Wheat, Rice	...	GC(131.93)	93.49	33.18	32.38	...	Mangalpur Patakhauli	746
सिसवा बाजार Siswa Bazar (16)	...	गेहूँ, चावल Wheat, Rice	...	GC(154.20)	108.86	22.66	22.66	...	Bela	747
सिसवा बाजार Siswa Bazar (19)	...	गेहूँ, चावल Wheat, Rice	...	GC(59.09)TK(4.04) TW(20.64)	38.85	6.07	8.50	...	Amsaha	748
सिसवा बाजार Siswa Bazar (14)	...	गेहूँ, चावल Wheat, Rice	...	GC(19.43)W(17.81) TW(69.20)O(21.44)	37.64	23.88	8.50	...	Dhankari Munderi	749
सिसवा बाजार Siswa Bazar (14)	...	गेहूँ, चावल Wheat, Rice	...	GC(173.62) TW(86.20)O(11.73) W(17.00)	66.78	14.97	34.80	N(1),T(3) M(1)	Chamukha	750
सिसवा बाजार Siswa Bazar (16)	ED	गेहूँ, चावल Wheat, Rice	...	GC(123.02)	173.21	16.19	19.43	...	Khanpur	751
सिसवा बाजार Siswa Bazar (14)	ED	गेहूँ, चावल Wheat, Rice	...	GC(314.45)W(32.78) TW(142.05)	357.35	34.80	19.03	N(2),T(4) M(3)	Medanipur	752
सिसवा बाजार Siswa Bazar (16)	...	गेहूँ, चावल Wheat, Rice	...	GC(125.05) TK(38.85)W(59.90) TW(137.60)	135.57	59.49	53.42	M(1),T(2)	Pakari Bishunpur	753
सिसवा बाजार Siswa Bazar (17)	...	गेहूँ, चावल Wheat, Rice	...	TK(97.53)W(6.07) O(0.81)	57.06	54.23	6.48	T(2),M(1)	Bhiswa urf Kutti	754
सिसवा बाजार Siswa Bazar (17)	...	गेहूँ, चावल Wheat, Rice	...	TW(16.59) TK(16.19)	15.78	10.93	3.24	...	Khuntha Maidan	755

2—महाराजगंज तहसील

1	2	3	4	5	6	7	8	9	10	11
756	पिपरा ब्राह्मन उर्फ बारी गांव	582.36	4,200(642)	P(1)M(1)	-(-5)	HP,W	-(5-10)	शनि Sat	-(-5)	KR
757	हरखा	163.50	711(115)	P(1)	-(5-10)	HP,W	-(5-10)	-(-5)	-(-5)	KR
758	हरखी	276.81	1,823(319)	-(-5)	-(5-10)	HP,W	-(5-10)	-(-5)	-(-5)	KR
	वन क्षेत्र									
F1	वाकी रेंज	N.A	1,768(473)	-(10+)	-(10+)	W,T	-(10+)	-(10+)	-(10+)	KR
F2	पकड़ी रेंज	N.A	1,869(394)	-(5-10)	-(5-10)	W,T	-(5-10)	-(5-10)	-(5-10)	KR
F3	उत्तरी चौक	N.A	98(64)	-(10+)	-(10+)	W,T	-(10+)	-(10+)	-(10+)	KR
F4	दक्षिणी चौक	N.A	1,761(440)	-(10+)	-(10+)	W,T	-(10+)	-(10+)	-(10+)	KR
F5	मधवलिया रेंज	N.A	959(318)	-(10+)	-(10+)	W,T	-(10+)	-(10+)	-(10+)	KR
F6	निचलौल रेंज	N.A	600(157)	-(10+)	-(10+)	W,T	(-10+)	-(10+)	-(10+)	KR

12	13	14	15	16	17	18	19	20	2	1
सिसवा बाजार Siswa Bazar (15)	...	गेहूँ, चावल Wheat, Rice	...	GC(443.55)	87.41	14.57	36.83	...	Pipra Brahman urf Barigaon	756
सिसवा बाजार Siswa Bazar (16)	...	गेहूँ, चावल Wheat, Rice	...	TW(60.70)W(2.43) W(49.78)TK(2.83)	30.76	5.67	11.33	T(7)	Harkha	757
सिसवा बाजार Siswa Bazar (16)	...	गेहूँ, चावल Wheat, Rice	...	TW(127.08)O(12.55) W(5.26)TK(57.47)	41.68	13.76	19.01	...	Harkhi	758
									Forest Range	
निचलौल Nichlaul (15)	...	गेहूँ, चावल Wheat, Rice	N.A	...	...	...	...	...	Waki Range	F1
निचलौल Nichlaul (8)	...	गेहूँ, चावल Wheat, Rice	N.A	...	...	...	...	...	Pakari Range	F2
निचलौल Nichlaul (18)	...	गेहूँ, चावल Wheat, Rice	N.A	...	...	...	...	...	Uttari Chowk	F3
निचलौल Nichlaul (35)	...	गेहूँ, चावल Wheat, Rice	N.A	...	...	...	...	...	Daxini Chowk	F4
निचलौल Nichlaul (48)	...	गेहूँ, चावल Wheat, Rice	N.A	...	...	...	...	...	Madhuwalia Range	F5
निचलौल Nichlaul (40)	...	गेहूँ, चावल Wheat, Rice	N.A	...	...	...	...	...	Nichlaul Range	F6

TAHSIL GORAKHPUR

DISTRICT GORAKHPUR

0 1 2 3 4 5 6 7 Km

BOUNDARY: DISTRICT ; TAHSIL	
" VIKAS KHAND ; NYAYA PANCHAYAT	
" VILLAGE WITH CODE NUMBER	56
HEADQUARTERS VIKASKHAND	◎
VILLAGE WITH POPULATION SIZE: BELOW 300 ; 200-499 ; 500-999 ; 1000-4999 ; 5000 & ABOVE ; UNINHABITED	○ ; ● ; ⊙ ; ● ; X
HIGHWAY: NATIONAL	NH 28
IMPORTANT METALLED ROAD	
RAILWAY LINE WITH STATION: BROAD GAUGE	
RIVER AND STREAM	
POST OFFICE / TELEGRAPH OFFICE EXCLUDING RMS	PO/TO
HIGH SCHOOL ; INTER COLLEGE	S ; IC
POLICE STATION EXCLUDING RLY POLICE STATION	PS
HOSPITAL ; PRIMARY HEALTH CENTRE ; DISPENSARY	⊕ ; ⊕ ; +
MATERNITY AND CHILD WELFARE CENTRE	▲
IMPORTANT VILLAGE MARKET / HAT	▲

N

S

Code No.	Name of the Villages	Amenities
19	Dumari	PO ; IC
71	Pali Khas	PO ; ⊕ ▲
817	Piprauli Buzurg	PO ; ▲ ⊕
847	Newas	PO
921	Par Sadar	PO/TO ; IC ; ▲
1045	Harpur	PO ; ▲ ; PS ⊕
115		
940	Jt. Rani Suhasi Kunwar	S ; PS ▲
1000		
1006	Pipra	PS

SHEET REFERENCE
TAHSIL GORAKHPUR

II III

P.S.U.P.(Re)2 JANAGANANA/128-23-7-85-1550.

TAHSIL GORAKHPUR

DISTRICT GORAKHPUR

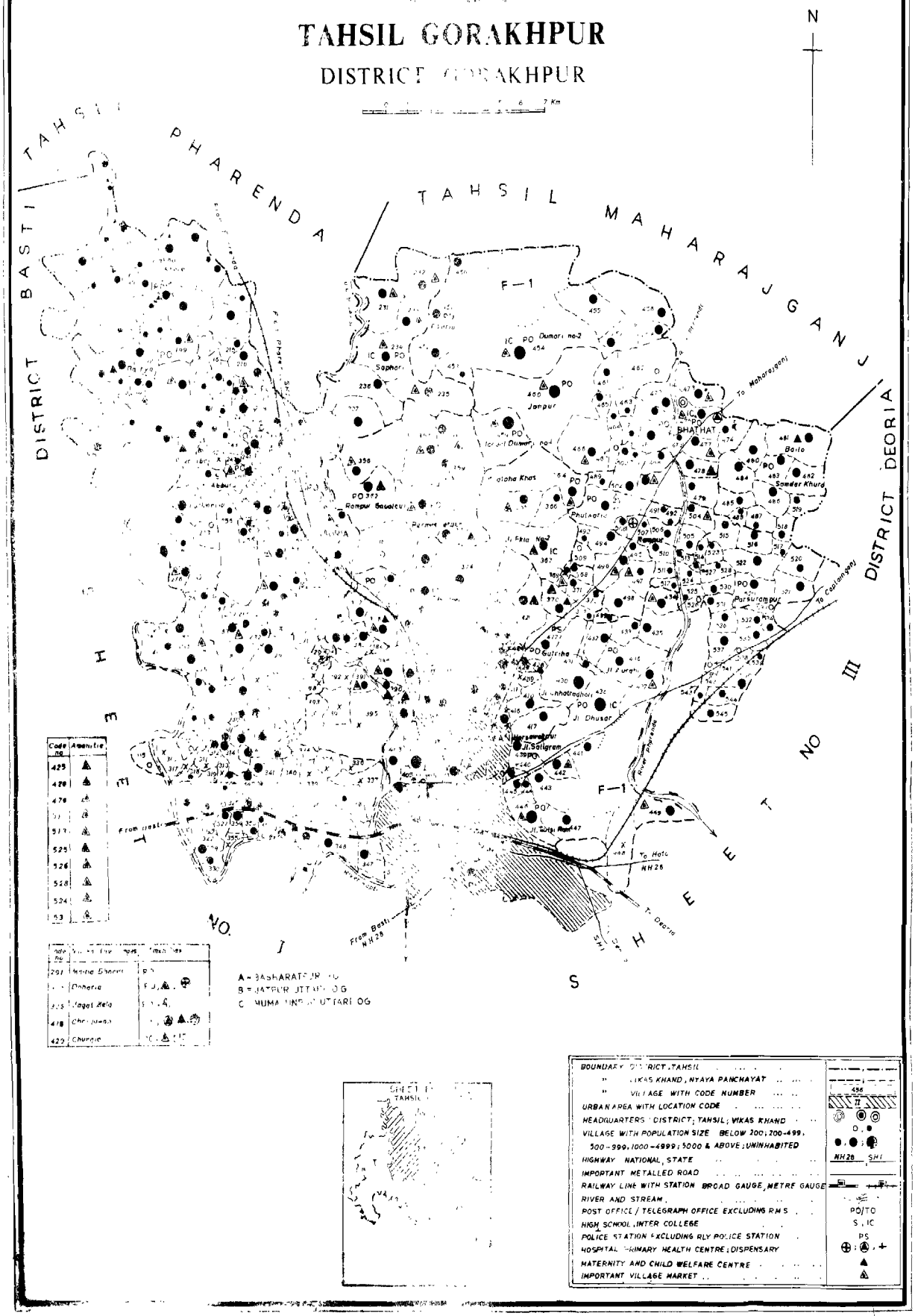

Code no.	Amenities
425	
426	
476	
517	
525	
526	
528	
524	
53	

Code no.	Village Name	Amenities
291	Mahna Bhagat	PO
[illegible]	Doharia	P.O.,
415	Jagat Kala	S., A.,
418	Chhajmau	[illegible]
420	Chuhia	IC,

SHEET NO. TAHSIL

BOUNDARY : DISTRICT, TAHSIL	
" VIKAS KHAND, NYAYA PANCHAYAT	
" VILLAGE WITH CODE NUMBER	456
URBAN AREA WITH LOCATION CODE	77
HEADQUARTERS : DISTRICT; TAHSIL; VIKAS KHAND	
VILLAGE WITH POPULATION SIZE BELOW 200; 200-499, 500-999, 1000-4999; 5000 & ABOVE; UNINHABITED	
HIGHWAY NATIONAL, STATE	NH 28, SH 1
IMPORTANT METALLED ROAD	
RAILWAY LINE WITH STATION BROAD GAUGE, METRE GAUGE	
RIVER AND STREAM	
POST OFFICE / TELEGRAPH OFFICE EXCLUDING R M S	PO/TO
HIGH SCHOOL, INTER COLLEGE	S, IC
POLICE STATION EXCLUDING RLY POLICE STATION	PS
HOSPITAL : PRIMARY HEALTH CENTRE; DISPENSARY	
MATERNITY AND CHILD WELFARE CENTRE	
IMPORTANT VILLAGE MARKET	

SHEET NO. III

TAHSIL GORAKHPUR

DISTRICT GORAKHPUR

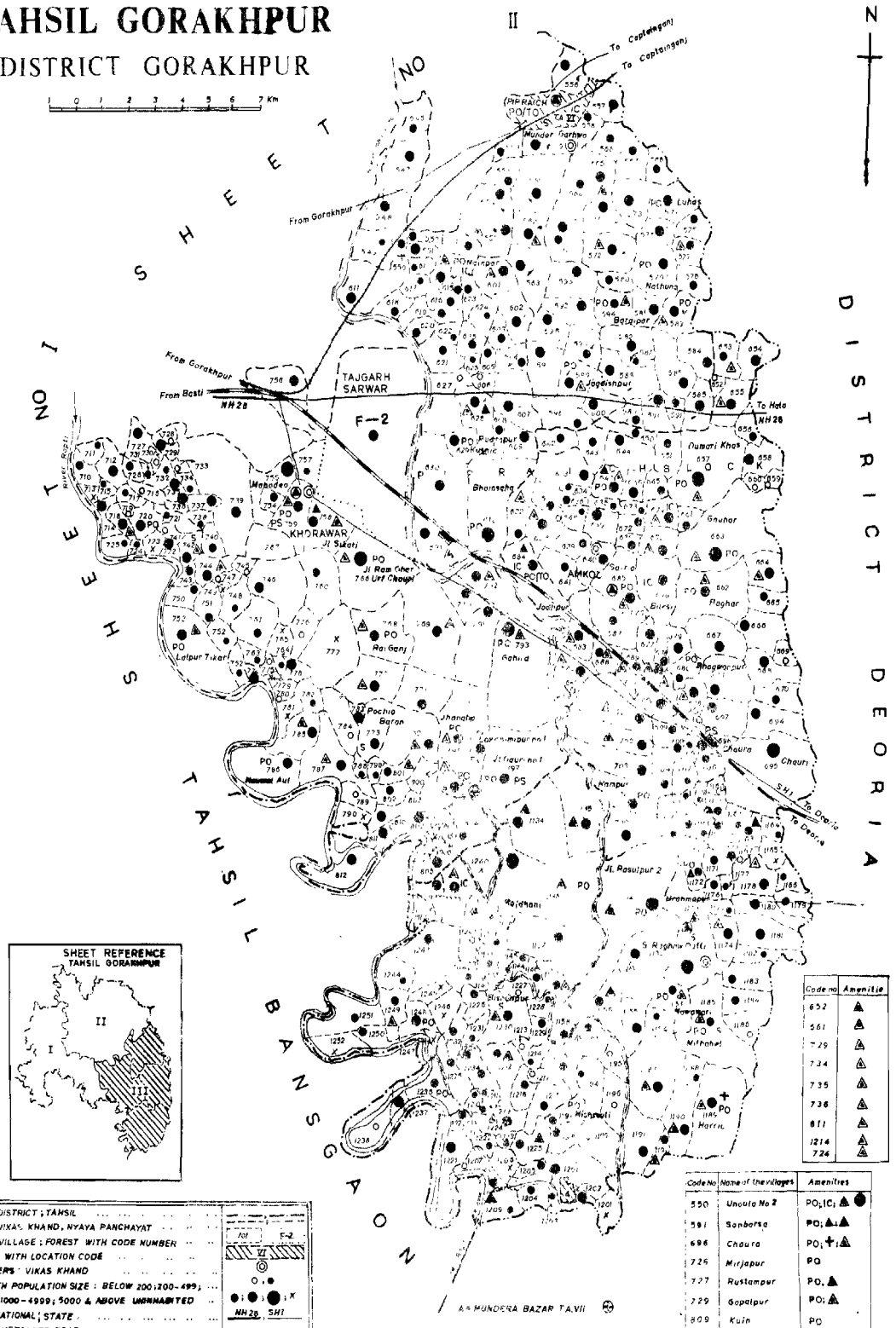
SHEET NO. II
SHEET NO. IV
TAHSIL BANSGAON
DISTRICT DEORIA
N
0 1 2 3 4 5 6 7 Km
To Captainganj
To Captainganj
From Gorakhpur
From Gorakhpur
From Basti
NH28
To Hata
NH28
TAJGARH SARWAR
F-2
KHORAWAR
AMKOL
Jl Rasulpur 2
To Deoria
To Deoria
SH1
Mundar Garhwa
Luhas
Nathuna
Batajpur
Jogeishpur
Pudrapur
Kusuma
Kumari Khas
Bhainsehg
Gauhar
Jaithpur
Bursi
Paghar
Bhagwanpur
Chauri
Chauri
Kanpur
Brahmapur
Nithahel
Harrai
Rajdhani
Jhanatia
Pochia Baran
Rai Ganj
Lalpur Tikari
Wahadeo
Jl Ram Gher
Jl Surati
Jl Rasulpur no1
Gahira
Pipraich
Pipraich
Sc
PO/TO
IC
Ta VI
Ta VII
Ta VIII
Ta IX
Ta X
Ta XI
Ta XII
Ta XIII
Ta XIV
Ta XV
Ta XVI
Ta XVII
Ta XVIII
Ta XIX
Ta XX
Ta XXI
Ta XXII
Ta XXIII
Ta XXIV
Ta XXV
Ta XXVI
Ta XXVII
Ta XXVIII
Ta XXIX
Ta XXX
Ta XXXI
Ta XXXII
Ta XXXIII
Ta XXXIV
Ta XXXV
Ta XXXVI
Ta XXXVII
Ta XXXVIII
Ta XXXIX
Ta XL
Ta XLI
Ta XLII
Ta XLIII
Ta XLIV
Ta XLV
Ta XLVI
Ta XLVII
Ta XLVIII
Ta XLIX
Ta L
Ta LI
Ta LII
Ta LIII
Ta LIV
Ta LV
Ta LVI
Ta LVII
Ta LVIII
Ta LIX
Ta LX
Ta LXI
Ta LXII
Ta LXIII
Ta LXIV
Ta LXV
Ta LXVI
Ta LXVII
Ta LXVIII
Ta LXIX
Ta LXX
Ta LXXI
Ta LXXII
Ta LXXIII
Ta LXXIV
Ta LXXV
Ta LXXVI
Ta LXXVII
Ta LXXVIII
Ta LXXIX
Ta LXXX
Ta LXXXI
Ta LXXXII
Ta LXXXIII
Ta LXXXIV
Ta LXXXV
Ta LXXXVI
Ta LXXXVII
Ta LXXXVIII
Ta LXXXIX
Ta XC
Ta XCI
Ta XCII
Ta XCIII
Ta XCIV
Ta XCV
Ta XCVI
Ta XCVII
Ta XCVIII
Ta XCIX
Ta C
Ta CI
Ta CII
Ta CIII
Ta CIV
Ta CV
Ta CVI
Ta CVII
Ta CVIII
Ta CIX
Ta CX
Ta CXI
Ta CXII
Ta CXIII
Ta CXIV
Ta CXV
Ta CXVI
Ta CXVII
Ta CXVIII
Ta CXIX
Ta CXX
Ta CXXI
Ta CXXII
Ta CXXIII
Ta CXXIV
Ta CXXV
Ta CXXVI
Ta CXXVII
Ta CXXVIII
Ta CXXIX
Ta CXXX
Ta CXXXI
Ta CXXXII
Ta CXXXIII
Ta CXXXIV
Ta CXXXV
Ta CXXXVI
Ta CXXXVII
Ta CXXXVIII
Ta CXXXIX
Ta CXL
Ta CXLI
Ta CXLII
Ta CXLIII
Ta CXLIV
Ta CXLV
Ta CXLVI
Ta CXLVII
Ta CXLVIII
Ta CXLIX
Ta CL
Ta CLI
Ta CLII
Ta CLIII
Ta CLIV
Ta CLV
Ta CLVI
Ta CLVII
Ta CLVIII
Ta CLIX
Ta CLX
Ta CLXI
Ta CLXII
Ta CLXIII
Ta CLXIV
Ta CLXV
Ta CLXVI
Ta CLXVII
Ta CLXVIII
Ta CLXIX
Ta CLXX
Ta CLXXI
Ta CLXXII
Ta CLXXIII
Ta CLXXIV
Ta CLXXV
Ta CLXXVI
Ta CLXXVII
Ta CLXXVIII
Ta CLXXIX
Ta CLXXX
Ta CLXXXI
Ta CLXXXII
Ta CLXXXIII
Ta CLXXXIV
Ta CLXXXV
Ta CLXXXVI
Ta CLXXXVII
Ta CLXXXVIII
Ta CLXXXIX
Ta CXC
Ta CXCI
Ta CXCII
Ta CXCIII
Ta CXCIV
Ta CXCV
Ta CXCVI
Ta CXCVII
Ta CXCVIII
Ta CXCIX
Ta CC
Ta CCI
Ta CCII
Ta CCIII
Ta CCIV
Ta CCV
Ta CCVI
Ta CCVII
Ta CCVIII
Ta CCIX
Ta CCX
Ta CCXI
Ta CCXII
Ta CCXIII
Ta CCXIV
Ta CCXV
Ta CCXVI
Ta CCXVII
Ta CCXVIII
Ta CCXIX
Ta CCXX
Ta CCXXI
Ta CCXXII
Ta CCXXIII
Ta CCXXIV
Ta CCXXV
Ta CCXXVI
Ta CCXXVII
Ta CCXXVIII
Ta CCXXIX
Ta CCXXX
Ta CCXXXI
Ta CCXXXII
Ta CCXXXIII
Ta CCXXXIV
Ta CCXXXV
Ta CCXXXVI
Ta CCXXXVII
Ta CCXXXVIII
Ta CCXXXIX
Ta CCXL
Ta CCXLI
Ta CCXLII
Ta CCXLIII
Ta CCXLIV
Ta CCXLV
Ta CCXLVI
Ta CCXLVII
Ta CCXLVIII
Ta CCXLIX
Ta CCL
Ta CCLI
Ta CCLII
Ta CCLIII
Ta CCLIV
Ta CCLV
Ta CCLVI
Ta CCLVII
Ta CCLVIII
Ta CCLIX
Ta CCLX
Ta CCLXI
Ta CCLXII
Ta CCLXIII
Ta CCLXIV
Ta CCLXV
Ta CCLXVI
Ta CCLXVII
Ta CCLXVIII
Ta CCLXIX
Ta CCLXX
Ta CCLXXI
Ta CCLXXII
Ta CCLXXIII
Ta CCLXXIV
Ta CCLXXV
Ta CCLXXVI
Ta CCLXXVII
Ta CCLXXVIII
Ta CCLXXIX
Ta CCLXXX
Ta CCLXXXI
Ta CCLXXXII
Ta CCLXXXIII
Ta CCLXXXIV
Ta CCLXXXV
Ta CCLXXXVI
Ta CCLXXXVII
Ta CCLXXXVIII
Ta CCLXXXIX
Ta CCXC
Ta CCXCI
Ta CCXCII
Ta CCXCIII
Ta CCXCIV
Ta CCXCV
Ta CCXCVI
Ta CCXCVII
Ta CCXCVIII
Ta CCXCIX
Ta CCC
Ta CCCI
Ta CCCII
Ta CCCIII
Ta CCCIV
Ta CCCV
Ta CCCVI
Ta CCCVII
Ta CCCVIII
Ta CCCIX
Ta CCCX
Ta CCCXI
Ta CCCXII
Ta CCCXIII
Ta CCCXIV
Ta CCCXV
Ta CCCXVI
Ta CCCXVII
Ta CCCXVIII
Ta CCCXIX
Ta CCCXX
Ta CCCXXI
Ta CCCXXII
Ta CCCXXIII
Ta CCCXXIV
Ta CCCXXV
Ta CCCXXVI
Ta CCCXXVII
Ta CCCXXVIII
Ta CCCXXIX
Ta CCCXXX
Ta CCCXXXI
Ta CCCXXXII
Ta CCCXXXIII
Ta CCCXXXIV
Ta CCCXXXV
Ta CCCXXXVI
Ta CCCXXXVII
Ta CCCXXXVIII
Ta CCCXXXIX
Ta CCCXL
Ta CCCXLI
Ta CCCXLII
Ta CCCXLIII
Ta CCCXLIV
Ta CCCXLV
Ta CCCXLVI
Ta CCCXLVII
Ta CCCXLVIII
Ta CCCXLIX
Ta CCCL
Ta CCCLI
Ta CCCLII
Ta CCCLIII
Ta CCCLIV
Ta CCCLV
Ta CCCLVI
Ta CCCLVII
Ta CCCLVIII
Ta CCCLIX
Ta CCCLX
Ta CCCLXI
Ta CCCLXII
Ta CCCLXIII
Ta CCCLXIV
Ta CCCLXV
Ta CCCLXVI
Ta CCCLXVII
Ta CCCLXVIII
Ta CCCLXIX
Ta CCCLXX
Ta CCCLXXI
Ta CCCLXXII
Ta CCCLXXIII
Ta CCCLXXIV
Ta CCCLXXV
Ta CCCLXXVI
Ta CCCLXXVII
Ta CCCLXXVIII
Ta CCCLXXIX
Ta CCCLXXX
Ta CCCLXXXI
Ta CCCLXXXII
Ta CCCLXXXIII
Ta CCCLXXXIV
Ta CCCLXXXV
Ta CCCLXXXVI
Ta CCCLXXXVII
Ta CCCLXXXVIII
Ta CCCLXXXIX
Ta CCCXC
Ta CCCXCI
Ta CCCXCII
Ta CCCXCIII
Ta CCCXCIV
Ta CCCXCV
Ta CCCXCVI
Ta CCCXCVII
Ta CCCXCVIII
Ta CCCXCIX
Ta CD
Ta CDI
Ta CDII
Ta CDIII
Ta CDIV
Ta CDV
Ta CDVI
Ta CDVII
Ta CDVIII
Ta CDIX
Ta CDX
Ta CDXI
Ta CDXII
Ta CDXIII
Ta CDXIV
Ta CDXV
Ta CDXVI
Ta CDXVII
Ta CDXVIII
Ta CDXIX
Ta CDXX
Ta CDXXI
Ta CDXXII
Ta CDXXIII
Ta CDXXIV
Ta CDXXV
Ta CDXXVI
Ta CDXXVII
Ta CDXXVIII
Ta CDXXIX
Ta CDXXX
Ta CDXXXI
Ta CDXXXII
Ta CDXXXIII
Ta CDXXXIV
Ta CDXXXV
Ta CDXXXVI
Ta CDXXXVII
Ta CDXXXVIII
Ta CDXXXIX
Ta CDXL
Ta CDXLI
Ta CDXLII
Ta CDXLIII
Ta CDXLIV
Ta CDXLV
Ta CDXLVI
Ta CDXLVII
Ta CDXLVIII
Ta CDXLIX
Ta CDL
Ta CDLI
Ta CDLII
Ta CDLIII
Ta CDLIV
Ta CDLV
Ta CDLVI
Ta CDLVII
Ta CDLVIII
Ta CDLIX
Ta CDLX
Ta CDLXI
Ta CDLXII
Ta CDLXIII
Ta CDLXIV
Ta CDLXV
Ta CDLXVI
Ta CDLXVII
Ta CDLXVIII
Ta CDLXIX
Ta CDLXX
Ta CDLXXI
Ta CDLXXII
Ta CDLXXIII
Ta CDLXXIV
Ta CDLXXV
Ta CDLXXVI
Ta CDLXXVII
Ta CDLXXVIII
Ta CDLXXIX
Ta CDLXXX
Ta CDLXXXI
Ta CDLXXXII
Ta CDLXXXIII
Ta CDLXXXIV
Ta CDLXXXV
Ta CDLXXXVI
Ta CDLXXXVII
Ta CDLXXXVIII
Ta CDLXXXIX
Ta CDXC
Ta CDXCI
Ta CDXCII
Ta CDXCIII
Ta CDXCIV
Ta CDXCV
Ta CDXCVI
Ta CDXCVII
Ta CDXCVIII
Ta CDXCIX
Ta D
Ta DI
Ta DII
Ta DIII
Ta DIV
Ta DV
Ta DVI
Ta DVII
Ta DVIII
Ta DIX
Ta DX
Ta DXI
Ta DXII
Ta DXIII
Ta DXIV
Ta DXV
Ta DXVI
Ta DXVII
Ta DXVIII
Ta DXIX
Ta DXX
Ta DXXI
Ta DXXII
Ta DXXIII
Ta DXXIV
Ta DXXV
Ta DXXVI
Ta DXXVII
Ta DXXVIII
Ta DXXIX
Ta DXXX
Ta DXXXI
Ta DXXXII
Ta DXXXIII
Ta DXXXIV
Ta DXXXV
Ta DXXXVI
Ta DXXXVII
Ta DXXXVIII
Ta DXXXIX
Ta DXL
Ta DXLI
Ta DXLII
Ta DXLIII
Ta DXLIV
Ta DXLV
Ta DXLVI
Ta DXLVII
Ta DXLVIII
Ta DXLIX
Ta DL
Ta DLI
Ta DLII
Ta DLIII
Ta DLIV
Ta DLV
Ta DLVI
Ta DLVII
Ta DLVIII
Ta DLIX
Ta DLX
Ta DLXI
Ta DLXII
Ta DLXIII
Ta DLXIV
Ta DLXV
Ta DLXVI
Ta DLXVII
Ta DLXVIII
Ta DLXIX
Ta DLXX
Ta DLXXI
Ta DLXXII
Ta DLXXIII
Ta DLXXIV
Ta DLXXV
Ta DLXXVI
Ta DLXXVII
Ta DLXXVIII
Ta DLXXIX
Ta DLXXX
Ta DLXXXI
Ta DLXXXII
Ta DLXXXIII
Ta DLXXXIV
Ta DLXXXV
Ta DLXXXVI
Ta DLXXXVII
Ta DLXXXVIII
Ta DLXXXIX
Ta DXC
Ta DXCI
Ta DXCII
Ta DXCIII
Ta DXCIV
Ta DXCV
Ta DXCVI
Ta DXCVII
Ta DXCVIII
Ta DXCIX
Ta DC
Ta DCI
Ta DCII
Ta DCIII
Ta DCIV
Ta DCV
Ta DCVI
Ta DCVII
Ta DCVIII
Ta DCIX
Ta DCX
Ta DCXI
Ta DCXII
Ta DCXIII
Ta DCXIV
Ta DCXV
Ta DCXVI
Ta DCXVII
Ta DCXVIII
Ta DCXIX
Ta DCXX
Ta DCXXI
Ta DCXXII
Ta DCXXIII
Ta DCXXIV
Ta DCXXV
Ta DCXXVI
Ta DCXXVII
Ta DCXXVIII
Ta DCXXIX
Ta DCXXX
Ta DCXXXI
Ta DCXXXII
Ta DCXXXIII
Ta DCXXXIV
Ta DCXXXV
Ta DCXXXVI
Ta DCXXXVII
Ta DCXXXVIII
Ta DCXXXIX
Ta DCXL
Ta DCXLI
Ta DCXLII
Ta DCXLIII
Ta DCXLIV
Ta DCXLV
Ta DCXLVI
Ta DCXLVII
Ta DCXLVIII
Ta DCXLIX
Ta DCL
Ta DCLI
Ta DCLII
Ta DCLIII
Ta DCLIV
Ta DCLV
Ta DCLVI
Ta DCLVII
Ta DCLVIII
Ta DCLIX
Ta DCLX
Ta DCLXI
Ta DCLXII
Ta DCLXIII
Ta DCLXIV
Ta DCLXV
Ta DCLXVI
Ta DCLXVII
Ta DCLXVIII
Ta DCLXIX
Ta DCLXX
Ta DCLXXI
Ta DCLXXII
Ta DCLXXIII
Ta DCLXXIV
Ta DCLXXV
Ta DCLXXVI
Ta DCLXXVII
Ta DCLXXVIII
Ta DCLXXIX
Ta DCLXXX
Ta DCLXXXI
Ta DCLXXXII
Ta DCLXXXIII
Ta DCLXXXIV
Ta DCLXXXV
Ta DCLXXXVI
Ta DCLXXXVII
Ta DCLXXXVIII
Ta DCLXXXIX
Ta DCXC
Ta DCXCI
Ta DCXCII
Ta DCXCIII
Ta DCXCIV
Ta DCXCV
Ta DCXCVI
Ta DCXCVII
Ta DCXCVIII
Ta DCXCIX
Ta DCC
Ta DCCI
Ta DCCII
Ta DCCIII
Ta DCCIV
Ta DCCV
Ta DCCVI
Ta DCCVII
Ta DCCVIII
Ta DCCIX
Ta DCCX
Ta DCCXI
Ta DCCXII
Ta DCCXIII
Ta DCCXIV
Ta DCCXV
Ta DCCXVI
Ta DCCXVII
Ta DCCXVIII
Ta DCCXIX
Ta DCCXX
Ta DCCXXI
Ta DCCXXII
Ta DCCXXIII
Ta DCCXXIV
Ta DCCXXV
Ta DCCXXVI
Ta DCCXXVII
Ta DCCXXVIII
Ta DCCXXIX
Ta DCCXXX
Ta DCCXXXI
Ta DCCXXXII
Ta DCCXXXIII
Ta DCCXXXIV
Ta DCCXXXV
Ta DCCXXXVI
Ta DCCXXXVII
Ta DCCXXXVIII
Ta DCCXXXIX
Ta DCCXL
Ta DCCXLI
Ta DCCXLII
Ta DCCXLIII
Ta DCCXLIV
Ta DCCXLV
Ta DCCXLVI
Ta DCCXLVII
Ta DCCXLVIII
Ta DCCXLIX
Ta DCCL
Ta DCCLI
Ta DCCLII
Ta DCCLIII
Ta DCCLIV
Ta DCCLV
Ta DCCLVI
Ta DCCLVII
Ta DCCLVIII
Ta DCCLIX
Ta DCCLX
Ta DCCLXI
Ta DCCLXII
Ta DCCLXIII
Ta DCCLXIV
Ta DCCLXV
Ta DCCLXVI
Ta DCCLXVII
Ta DCCLXVIII
Ta DCCLXIX
Ta DCCLXX
Ta DCCLXXI
Ta DCCLXXII
Ta DCCLXXIII
Ta DCCLXXIV
Ta DCCLXXV
Ta DCCLXXVI
Ta DCCLXXVII
Ta DCCLXXVIII
Ta DCCLXXIX
Ta DCCLXXX
Ta DCCLXXXI
Ta DCCLXXXII
Ta DCCLXXXIII
Ta DCCLXXXIV
Ta DCCLXXXV
Ta DCCLXXXVI
Ta DCCLXXXVII
Ta DCCLXXXVIII
Ta DCCLXXXIX
Ta DCCXC
Ta DCCXCI
Ta DCCXCII
Ta DCCXCIII
Ta DCCXCIV
Ta DCCXCV
Ta DCCXCVI
Ta DCCXCVII
Ta DCCXCVIII
Ta DCCXCIX
Ta DCCC
Ta DCCCI
Ta DCCCII
Ta DCCCIII
Ta DCCCIV
Ta DCCCV
Ta DCCCVI
Ta DCCCVII
Ta DCCCVIII
Ta DCCCIX
Ta DCCCX
Ta DCCCXI
Ta DCCCXII
Ta DCCCXIII
Ta DCCCXIV
Ta DCCCXV
Ta DCCCXVI
Ta DCCCXVII
Ta DCCCXVIII
Ta DCCCXIX
Ta DCCCXX
Ta DCCCXXI
Ta DCCCXXII
Ta DCCCXXIII
Ta DCCCXXIV
Ta DCCCXXV
Ta DCCCXXVI
Ta DCCCXXVII
Ta DCCCXXVIII
Ta DCCCXXIX
Ta DCCCXXX
Ta DCCCXXXI
Ta DCCCXXXII
Ta DCCCXXXIII
Ta DCCCXXXIV
Ta DCCCXXXV
Ta DCCCXXXVI
Ta DCCCXXXVII
Ta DCCCXXXVIII
Ta DCCCXXXIX
Ta DCCCXL
Ta DCCCXLI
Ta DCCCXLII
Ta DCCCXLIII
Ta DCCCXLIV
Ta DCCCXLV
Ta DCCCXLVI
Ta DCCCXLVII
Ta DCCCXLVIII
Ta DCCCXLIX
Ta DCCCL
Ta DCCCLI
Ta DCCCLII
Ta DCCCLIII
Ta DCCCLIV
Ta DCCCLV
Ta DCCCLVI
Ta DCCCLVII
Ta DCCCLVIII
Ta DCCCLIX
Ta DCCCLX
Ta DCCCLXI
Ta DCCCLXII
Ta DCCCLXIII
Ta DCCCLXIV
Ta DCCCLXV
Ta DCCCLXVI
Ta DCCCLXVII
Ta DCCCLXVIII
Ta DCCCLXIX
Ta DCCCLXX
Ta DCCCLXXI
Ta DCCCLXXII
Ta DCCCLXXIII
Ta DCCCLXXIV
Ta DCCCLXXV
Ta DCCCLXXVI
Ta DCCCLXXVII
Ta DCCCLXXVIII
Ta DCCCLXXIX
Ta DCCCLXXX
Ta DCCCLXXXI
Ta DCCCLXXXII
Ta DCCCLXXXIII
Ta DCCCLXXXIV
Ta DCCCLXXXV
Ta DCCCLXXXVI
Ta DCCCLXXXVII
Ta DCCCLXXXVIII
Ta DCCCLXXXIX
Ta DCCCXC
Ta DCCCXCI
Ta DCCCXCII
Ta DCCCXCIII
Ta DCCCXCIV
Ta DCCCXCV
Ta DCCCXCVI
Ta DCCCXCVII
Ta DCCCXCVIII
Ta DCCCXCIX
Ta CM
Ta CMI
Ta CMII
Ta CMIII
Ta CMIV
Ta CMV
Ta CMVI
Ta CMVII
Ta CMVIII
Ta CMIX
Ta CMX
Ta CMXI
Ta CMXII
Ta CMXIII
Ta CMXIV
Ta CMXV
Ta CMXVI
Ta CMXVII
Ta CMXVIII
Ta CMXIX
Ta CMXX
Ta CMXXI
Ta CMXXII
Ta CMXXIII
Ta CMXXIV
Ta CMXXV
Ta CMXXVI
Ta CMXXVII
Ta CMXXVIII
Ta CMXXIX
Ta CMXXX
Ta CMXXXI
Ta CMXXXII
Ta CMXXXIII
Ta CMXXXIV
Ta CMXXXV
Ta CMXXXVI
Ta CMXXXVII
Ta CMXXXVIII
Ta CMXXXIX
Ta CMXL
Ta CMXLI
Ta CMXLII
Ta CMXLIII
Ta CMXLIV
Ta CMXLV
Ta CMXLVI
Ta CMXLVII
Ta CMXLVIII
Ta CMXLIX
Ta CML
Ta CMLI
Ta CMLII
Ta CMLIII
Ta CMLIV
Ta CMLV
Ta CMLVI
Ta CMLVII
Ta CMLVIII
Ta CMLIX
Ta CMLX
Ta CMLXI
Ta CMLXII
Ta CMLXIII
Ta CMLXIV
Ta CMLXV
Ta CMLXVI
Ta CMLXVII
Ta CMLXVIII
Ta CMLXIX
Ta CMLXX
Ta CMLXXI
Ta CMLXXII
Ta CMLXXIII
Ta CMLXXIV
Ta CMLXXV
Ta CMLXXVI
Ta CMLXXVII
Ta CMLXXVIII
Ta CMLXXIX
Ta CMLXXX
Ta CMLXXXI
Ta CMLXXXII
Ta CMLXXXIII
Ta CMLXXXIV
Ta CMLXXXV
Ta CMLXXXVI
Ta CMLXXXVII
Ta CMLXXXVIII
Ta CMLXXXIX
Ta CMXC
Ta CMXCI
Ta CMXCII
Ta CMXCIII
Ta CMXCIV
Ta CMXCV
Ta CMXCVI
Ta CMXCVII
Ta CMXCVIII
Ta CMXCIX
Ta M
Ta MI
Ta MII
Ta MIII
Ta MIV
Ta MV
Ta MVI
Ta MVII
Ta MVIII
Ta MIX
Ta MX
Ta MXI
Ta MXII
Ta MXIII
Ta MXIV
Ta MXV
Ta MXVI
Ta MXVII
Ta MXVIII
Ta MXIX
Ta MXX
Ta MXXI
Ta MXXII
Ta MXXIII
Ta MXXIV
Ta MXXV
Ta MXXVI
Ta MXXVII
Ta MXXVIII
Ta MXXIX
Ta MXXX
Ta MXXXI
Ta MXXXII
Ta MXXXIII
Ta MXXXIV
Ta MXXXV
Ta MXXXVI
Ta MXXXVII
Ta MXXXVIII
Ta MXXXIX
Ta MXL
Ta MXLI
Ta MXLII
Ta MXLIII
Ta MXLIV
Ta MXLV
Ta MXLVI
Ta MXLVII
Ta MXLVIII
Ta MXLIX
Ta ML
Ta MLI
Ta MLII
Ta MLIII
Ta MLIV
Ta MLV
Ta MLVI
Ta MLVII
Ta MLVIII
Ta MLIX
Ta MLX
Ta MLXI
Ta MLXII
Ta MLXIII
Ta MLXIV
Ta MLXV
Ta MLXVI
Ta MLXVII
Ta MLXVIII
Ta MLXIX
Ta MLXX
Ta MLXXI
Ta MLXXII
Ta MLXXIII
Ta MLXXIV
Ta MLXXV
Ta MLXXVI
Ta MLXXVII
Ta MLXXVIII
Ta MLXXIX
Ta MLXXX
Ta MLXXXI
Ta MLXXXII
Ta MLXXXIII
Ta MLXXXIV
Ta MLXXXV
Ta MLXXXVI
Ta MLXXXVII
Ta MLXXXVIII
Ta MLXXXIX
Ta MXC
Ta MXCI
Ta MXCII
Ta MXCIII
Ta MXCIV
Ta MXCV
Ta MXCVI
Ta MXCVII
Ta MXCVIII
Ta MXCIX
Ta MC
Ta MCI
Ta MCII
Ta MCIII
Ta MCIV
Ta MCV
Ta MCVI
Ta MCVII
Ta MCVIII
Ta MCIX
Ta MCX
Ta MCXI
Ta MCXII
Ta MCXIII
Ta MCXIV
Ta MCXV
Ta MCXVI
Ta MCXVII
Ta MCXVIII
Ta MCXIX
Ta MCXX
Ta MCXXI
Ta MCXXII
Ta MCXXIII
Ta MCXXIV
Ta MCXXV
Ta MCXXVI
Ta MCXXVII
Ta MCXXVIII
Ta MCXXIX
Ta MCXXX
Ta MCXXXI
Ta MCXXXII
Ta MCXXXIII
Ta MCXXXIV
Ta MCXXXV
Ta MCXXXVI
Ta MCXXXVII
Ta MCXXXVIII
Ta MCXXXIX
Ta MCXL
Ta MCXLI
Ta MCXLII
Ta MCXLIII
Ta MCXLIV
Ta MCXLV
Ta MCXLVI
Ta MCXLVII
Ta MCXLVIII
Ta MCXLIX
Ta MCL
Ta MCLI
Ta MCLII
Ta MCLIII
Ta MCLIV
Ta MCLV
Ta MCLVI
Ta MCLVII
Ta MCLVIII
Ta MCLIX
Ta MCLX
Ta MCLXI
Ta MCLXII
Ta MCLXIII
Ta MCLXIV
Ta MCLXV
Ta MCLXVI
Ta MCLXVII
Ta MCLXVIII
Ta MCLXIX
Ta MCLXX
Ta MCLXXI
Ta MCLXXII
Ta MCLXXIII
Ta MCLXXIV
Ta MCLXXV
Ta MCLXXVI
Ta MCLXXVII
Ta MCLXXVIII
Ta MCLXXIX
Ta MCLXXX
Ta MCLXXXI
Ta MCLXXXII
Ta MCLXXXIII
Ta MCLXXXIV
Ta MCLXXXV
Ta MCLXXXVI
Ta MCLXXXVII
Ta MCLXXXVIII
Ta MCLXXXIX
Ta MCXC
Ta MCXCI
Ta MCXCII
Ta MCXCIII
Ta MCXCIV
Ta MCXCV
Ta MCXCVI
Ta MCXCVII
Ta MCXCVIII
Ta MCXCIX
Ta MCC
Ta MCCI
Ta MCCII
Ta MCCIII
Ta MCCIV
Ta MCCV
Ta MCCVI
Ta MCCVII
Ta MCCVIII
Ta MCCIX
Ta MCCX
Ta MCCXI
Ta MCCXII
Ta MCCXIII
Ta MCCXIV
Ta MCCXV
Ta MCCXVI
Ta MCCXVII
Ta MCCXVIII
Ta MCCXIX
Ta MCCXX
Ta MCCXXI
Ta MCCXXII
Ta MCCXXIII
Ta MCCXXIV
Ta MCCXXV
Ta MCCXXVI
Ta MCCXXVII
Ta MCCXXVIII
Ta MCCXXIX
Ta MCCXXX
Ta MCCXXXI
Ta MCCXXXII
Ta MCCXXXIII
Ta MCCXXXIV
Ta MCCXXXV
Ta MCCXXXVI
Ta MCCXXXVII
Ta MCCXXXVIII
Ta MCCXXXIX
Ta MCCXL
Ta MCCXLI
Ta MCCXLII
Ta MCCXLIII
Ta MCCXLIV
Ta MCCXLV
Ta MCCXLVI
Ta MCCXLVII
Ta MCCXLVIII
Ta MCCXLIX
Ta MCCL
Ta MCCLI
Ta MCCLII
Ta MCCLIII
Ta MCCLIV
Ta MCCLV
Ta MCCLVI
Ta MCCLVII
Ta MCCLVIII
Ta MCCLIX
Ta MCCLX
Ta MCCLXI
Ta MCCLXII
Ta MCCLXIII
Ta MCCLXIV
Ta MCCLXV
Ta MCCLXVI
Ta MCCLXVII
Ta MCCLXVIII
Ta MCCLXIX
Ta MCCLXX
Ta MCCLXXI
Ta MCCLXXII
Ta MCCLXXIII
Ta MCCLXXIV
Ta MCCLXXV
Ta MCCLXXVI
Ta MCCLXXVII
Ta MCCLXXVIII
Ta MCCLXXIX
Ta MCCLXXX
Ta MCCLXXXI
Ta MCCLXXXII
Ta MCCLXXXIII
Ta MCCLXXXIV
Ta MCCLXXXV
Ta MCCLXXXVI
Ta MCCLXXXVII
Ta MCCLXXXVIII
Ta MCCLXXXIX
Ta MCCXC
Ta MCCXCI
Ta MCCXCII
Ta MCCXCIII
Ta MCCXCIV
Ta MCCXCV
Ta MCCXCVI
Ta MCCXCVII
Ta MCCXCVIII
Ta MCCXCIX
Ta MCCC
Ta MCCCI
Ta MCCCII
Ta MCCCIII
Ta MCCCIV
Ta MCCCV
Ta MCCCVI
Ta MCCCVII
Ta MCCCVIII
Ta MCCCIX
Ta MCCCX
Ta MCCCXI
Ta MCCCXII
Ta MCCCXIII
Ta MCCCXIV
Ta MCCCXV
Ta MCCCXVI
Ta MCCCXVII
Ta MCCCXVIII
Ta MCCCXIX
Ta MCCCXX
Ta MCCCXXI
Ta MCCCXXII
Ta MCCCXXIII
Ta MCCCXXIV
Ta MCCCXXV
Ta MCCCXXVI
Ta MCCCXXVII
Ta MCCCXXVIII
Ta MCCCXXIX
Ta MCCCXXX
Ta MCCCXXXI
Ta MCCCXXXII
Ta MCCCXXXIII
Ta MCCCXXXIV
Ta MCCCXXXV
Ta MCCCXXXVI
Ta MCCCXXXVII
Ta MCCCXXXVIII
Ta MCCCXXXIX
Ta MCCCXL
Ta MCCCXLI
Ta MCCCXLII
Ta MCCCXLIII
Ta MCCCXLIV
Ta MCCCXLV
Ta MCCCXLVI
Ta MCCCXLVII
Ta MCCCXLVIII
Ta MCCCXLIX
Ta MCCCL
Ta MCCCLI
Ta MCCCLII
Ta MCCCLIII
Ta MCCCLIV
Ta MCCCLV
Ta MCCCLVI
Ta MCCCLVII
Ta MCCCLVIII
Ta MCCCLIX
Ta MCCCLX
Ta MCCCLXI
Ta MCCCLXII
Ta MCCCLXIII
Ta MCCCLXIV
Ta MCCCLXV
Ta MCCCLXVI
Ta MCCCLXVII
Ta MCCCLXVIII
Ta MCCCLXIX
Ta MCCCLXX
Ta MCCCLXXI
Ta MCCCLXXII
Ta MCCCLXXIII
Ta MCCCLXXIV
Ta MCCCLXXV
Ta MCCCLXXVI
Ta MCCCLXXVII
Ta MCCCLXXVIII
Ta MCCCLXXIX
Ta MCCCLXXX
Ta MCCCLXXXI
Ta MCCCLXXXII
Ta MCCCLXXXIII
Ta MCCCLXXXIV
Ta MCCCLXXXV
Ta MCCCLXXXVI
Ta MCCCLXXXVII
Ta MCCCLXXXVIII
Ta MCCCLXXXIX
Ta MCCCXC
Ta MCCCXCI
Ta MCCCXCII
Ta MCCCXCIII
Ta MCCCXCIV
Ta MCCCXCV
Ta MCCCXCVI
Ta MCCCXCVII
Ta MCCCXCVIII
Ta MCCCXCIX
Ta MCD
Ta MCDI
Ta MCDII
Ta MCDIII
Ta MCDIV
Ta MCDV
Ta MCDVI
Ta MCDVII
Ta MCDVIII
Ta MCDIX
Ta MCDX
Ta MCDXI
Ta MCDXII
Ta MCDXIII
Ta MCDXIV
Ta MCDXV
Ta MCDXVI
Ta MCDXVII
Ta MCDXVIII
Ta MCDXIX
Ta MCDXX
Ta MCDXXI
Ta MCDXXII
Ta MCDXXIII
Ta MCDXXIV
Ta MCDXXV
Ta MCDXXVI
Ta MCDXXVII
Ta MCDXXVIII
Ta MCDXXIX
Ta MCDXXX
Ta MCDXXXI
Ta MCDXXXII
Ta MCDXXXIII
Ta MCDXXXIV
Ta MCDXXXV
Ta MCDXXXVI
Ta MCDXXXVII
Ta MCDXXXVIII
Ta MCDXXXIX
Ta MCDXL
Ta MCDXLI
Ta MCDXLII
Ta MCDXLIII
Ta MCDXLIV
Ta MCDXLV
Ta MCDXLVI
Ta MCDXLVII
Ta MCDXLVIII
Ta MCDXLIX
Ta MCDL
Ta MCDLI
Ta MCDLII
Ta MCDLIII
Ta MCDLIV
Ta MCDLV
Ta MCDLVI
Ta MCDLVII
Ta MCDLVIII
Ta MCDLIX
Ta MCDLX
Ta MCDLXI
Ta MCDLXII
Ta MCDLXIII
Ta MCDLXIV
Ta MCDLXV
Ta MCDLXVI
Ta MCDLXVII
Ta MCDLXVIII
Ta MCDLXIX
Ta MCDLXX
Ta MCDLXXI
Ta MCDLXXII
Ta MCDLXXIII
Ta MCDLXXIV
Ta MCDLXXV
Ta MCDLXXVI
Ta MCDLXXVII
Ta MCDLXXVIII
Ta MCDLXXIX
Ta MCDLXXX
Ta MCDLXXXI
Ta MCDLXXXII
Ta MCDLXXXIII
Ta MCDLXXXIV
Ta MCDLXXXV
Ta MCDLXXXVI
Ta MCDLXXXVII
Ta MCDLXXXVIII
Ta MCDLXXXIX
Ta MCDXC
Ta MCDXCI
Ta MCDXCII
Ta MCDXCIII
Ta MCDXCIV
Ta MCDXCV
Ta MCDXCVI
Ta MCDXCVII
Ta MCDXCVIII
Ta MCDXCIX
Ta MD
Ta MDI
Ta MDII
Ta MDIII
Ta MDIV
Ta MDV
Ta MDVI
Ta MDVII
Ta MDVIII
Ta MDIX
Ta MDX
Ta MDXI
Ta MDXII
Ta MDXIII
Ta MDXIV
Ta MDXV
Ta MDXVI
Ta MDXVII
Ta MDXVIII
Ta MDXIX
Ta MDXX
Ta MDXXI
Ta MDXXII
Ta MDXXIII
Ta MDXXIV
Ta MDXXV
Ta MDXXVI
Ta MDXXVII
Ta MDXXVIII
Ta MDXXIX
Ta MDXXX
Ta MDXXXI
Ta MDXXXII
Ta MDXXXIII
Ta MDXXXIV
Ta MDXXXV
Ta MDXXXVI
Ta MDXXXVII
Ta MDXXXVIII
Ta MDXXXIX
Ta MDXL
Ta MDXLI
Ta MDXLII
Ta MDXLIII
Ta MDXLIV
Ta MDXLV
Ta MDXLVI
Ta MDXLVII
Ta MDXLVIII
Ta MDXLIX
Ta MDL
Ta MDLI
Ta MDLII
Ta MDLIII
Ta MDLIV
Ta MDLV
Ta MDLVI
Ta MDLVII
Ta MDLVIII
Ta MDLIX
Ta MDLX
Ta MDLXI
Ta MDLXII
Ta MDLXIII
Ta MDLXIV
Ta MDLXV
Ta MDLXVI
Ta MDLXVII
Ta MDLXVIII
Ta MDLXIX
Ta MDLXX
Ta MDLXXI
Ta MDLXXII
Ta MDLXXIII
Ta MDLXXIV
Ta MDLXXV
Ta MDLXXVI
Ta MDLXXVII
Ta MDLXXVIII
Ta MDLXXIX
Ta MDLXXX
Ta MDLXXXI
Ta MDLXXXII
Ta MDLXXXIII
Ta MDLXXXIV
Ta MDLXXXV
Ta MDLXXXVI

3 -गोरखपुर तहसील
-Gorakhpur Tahsil

ग्रामों की वर्णानुक्रम सूची

गोरखपुर तहसील

क्रम सं०	ग्राम का नाम	लोकेशन कोड नं०	क्रम सं०	ग्राम का नाम	लोकेशन कोड नं०	क्रम सं०	ग्राम का नाम	लोकेशन कोड नं०
1	2	3	1	2	3	1	2	3
1	अकुवापार	75	36	आराजी ठकुरापार	186	71	एकला	868
2	अकोलही	783	37	आराजी तरकुलहिया	681	72	एयरफोर्सस्पेशल चार्ज	448
3	अकोलही	1111	38	आराजी वनकट	546	73	ऐनवा	1131
4	अगया	561	39	आराजी बखा	527	74	ओडवलिया	140
5	अचियापार	986	40	आराजी बसडीला	609	75	औराटारी	932
6	अजवनिया	724	41	आराजी मतौनी	608	76	ककना	871
7	अतरौलिया	477	42	आराजी मोहद्दीपुर	522	77	ककराखोर	933
8	अदिलापार	813	43	इटवा	12	78	ककुवापार	128
9	अनन्तपुर	1032	44	इटवा	82	79	कज्जाकपुर	736
10	अन्यारी	1220	45	इटवा	241	80	कटका	836
11	अमकोल	640	46	इटवा	1158	81	कटया	1065
12	अमडीहा	1161	47	इटारखास	123	82	कटसहरा	1069
13	अमतौरा	821	48	इब्राहिमपुर	633	83	कटसिकरा	1229
14	अमवा	419	49	इमिलिया उर्फ बिजहरा	621	84	कटाई टीकर खास	1036
15	अमवा	478	50	इमीलीडीहा	148	85	कठवलिया उर्फ कठौर	715
16	अमसार	57	51	इस्लामपुर	506	86	कदरिया	923
17	अगौली	985	52	इस्लामपुर	581	87	कन्दरखावा	193
18	अयोध्याचक	687	53	उजीखोर	997	88	कपरफोरवा	1213
19	अलगतपुर	1104	54	उतरासोत	350	89	करनजहवा	303
20	अलीपकडी	112	55	उदार	132	90	करनमाफी	1167
21	अवईपाकर	304	56	उनौला न० 1	549	91	करनहरी	196
22	अवधपुर	683	57	उनौला न० 2	550	92	करमहा	423
23	असरफपुर	494	58	उनौला खुर्द	552	93	करमहा	613
24	अहिरौली	281	59	उपधौलिया	745	94	करमहा	689
25	अहिरौली	355	60	उपधौली	1139	95	करमहा खुर्द	491
26	अहिरौली	645	61	उमरपुर	425	96	करमहा बुजुर्ग	466
27	अहिरौली	898	62	उसका	289	97	करमुआ	24
28	अहिरौली पटखौली	864	63	उसका	562	98	करमैना	587
29	आलगीर	1210	64	उसका	815	99	करमैनी	392
30	आबूराम	211	65	उसरी	62	100	करमैनी	582
31	आबादी सेखनी	457	66	उस्मानपुर	779	101	करमौला	450
32	आराजी चिलबिलवा	473	67	ऊँच गांव	911	102	करिया	74
33	आराजी चौरी	618	68	एकडंगा	852	103	करहिया	270
34	आराजी छत्रधारी उर्फ मिश्रौलिया	431	69	एकडंगा	1165	104	करही	1241
35	आराजी बंशी जयसवाल	951	70	एकमा	272	105	करौता	1200

ग्रामों की वर्णानुक्रम सूची

गोरखपुर तहसील (क्रमशः)

क्रम सं०	ग्राम का नाम	लोकेशन कोड नं०	क्रम सं०	ग्राम का नाम	लोकेशन कोड नं०	क्रम सं०	ग्राम का नाम	लोकेशन कोड नं०
1	2	3	1	2	3	1	2	3
106	कलानी उर्फ बरनही	342	141	केवलाचक	1132	176	कोहरभार	36
107	कलानी खुर्द	891	142	केवलाडाबर	690	177	कोहरा	351
108	कलानी बुजुर्ग	892	143	केशोकुरहा	988	178	खजुरी उर्फ जोगिया	97
109	कविशा	1057	144	केशवखोर	150	179	खजुरी खास	1123
110	कशरौल	970	145	केशवपट्टी	678	180	खझवा	553
111	कस्थइया जोत	912	146	केशोपुर	1005	181	खड़राइच खुर्द	627
112	काजीपुर	306	147	कैथवलिया	545	182	खड़राइच बुजुर्ग	626
113	कानापार	239	148	कैथवलिया	588	183	खड़िया	323
114	कान्ट	37	149	कैथवलिया	1215	184	खरखुटा	1249
115	कालेशर	839	150	कैली	823	185	खरैला	837
116	किरहिया	784	151	कोटवा	523	186	खाटापार	225
117	कुइन	809	152	कोटिया	3	187	खानीपुर	831
118	कुचडेहरी	1071	153	कोटिया	1201	188	खान्डपोटहरा	58
119	कुन्डवा	290	154	कोठा	16	189	खाराबाद	668
120	कुण्डा कोदरा	995	155	कोठामाफी	1003	190	खिखनिया	725
121	कुरमौल	829	156	कोठामुस्तकिल	321	191	खिरिया	511
122	कुरमौल उर्फ बड़हरा	620	157	कोडरा	904	192	खिरिया	514
123	कुरसा	1082	158	कोडरा उर्फ डेफरा	346	193	खोरीडाड़	1013
124	कुवावर	122	159	कोदरा	101	194	खुटवा	307
125	कुवालकला	1014	160	कोदरी	100	195	खुटहाखास	364
126	कुवालखुर्द	1015	161	कोदरीकलां	1019	196	खुरहरी	1192
127	कुसमौल	144	162	कोदरीखास	76	197	खैरकटवा	340
128	कुसम्हाकला	56	163	कोदरीखुर्द	1029	198	खैराबाद	533
129	कुसम्हाखुर्द	117	164	कोना सोनबरसा	1239	199	खोरठा	924
130	कुसम्ही	629	165	कोनी	597	200	खोरवा	309
131	कुसम्ही	845	166	कोनी	748	201	खोराबार उर्फ सुबा बाजार	759
132	कुसहरा	300	167	कोनी	1041	202	खोरिया	878
133	कुसुली	637	168	कोमा	166	203	गगड़ा	649
134	केवट कच्छा अब्बल	956	169	कोरार	765	204	गजाई कोल	1224
135	केवट कच्छासनि	936	170	कोलिया	851	205	गनौरा	6
136	केवटलिया	280	171	कोल्हुआ	218	206	गनौरी	1073
137	केवटलियां	771	172	कोल्हुआ	1179	207	गम्भीरपुर कम्हरिया	528
138	केवटली	578	173	कोल्हुई	170	208	गहिरा	793
139	केवटहल	879	174	कोल्हुई	820	209	गहिरा	983
140	केवलाचक	677	175	कोल्हुवा	384	210	गाडर	824

ग्रामों की वर्णानुक्रम सूची

गोरखपुर तहसील (क्रमशः)

क्रम सं०	ग्राम का नाम	लोकेशन कोड नं०	क्रम सं०	ग्राम का नाम	लोकेशन कोड नं०	क्रम सं०	ग्राम का नाम	लोकेशन कोड नं०
1	2	3	1	2	3	1	2	3
211	गायघाट	35	246	गौरीखास	344	281	चनियरा	64
212	गायघाट	259	247	गौरी मंगलपुर	803	282	चन्द्रहा	1047
213	गायघाट खुर्द	738	248	गंगटही	1085	283	चपरहट	881
214	गायघाट बुजुर्ग	740	249	गांगपार	217	284	चरगांवा	416
215	गाहासांड	1004	250	घघसरा	118	285	चाँदपार	1068
216	गिदहा	1130	251	घुनघनकोठा	348	286	चान्दबारी	136
217	गुरौली खुर्द	857	252	घोड़ादेउर	486	287	चाफा	764
218	गुरौली बुजुर्ग	862	253	घोरडीह	907	288	चिउटहा	260
219	गुलर चक	926	254	चकखान मुहम्मद	468	289	चिउटहा	504
220	गुलरिहा	427	255	चक चोहरा	1027	290	चिउटीगम	776
221	गुलौर	15	256	चक जलाल	519	291	चिउटीजामा	264
222	गूरम	187	257	चक तेलहन	943	292	चिउराडीह	518
223	गोपाल देवरिया	1106	258	चकदन्द	854	293	चिगौना	129
224	गोपालपुर	182	259	चकदहा	520	294	चितारी	1251
225	गोपालपुर	592	260	चकदहा	1240	295	चिलबिलवा	611
226	गोपालपुर	729	261	चकदेइया	706	296	चिलगापुर	731
227	गोपालपुर	903	262	चकदेइया	807	297	चुरिहरा	17
228	गोपालपुर	1026	263	चक दैला	902	298	चेचुआपार	1064
229	गोपालपुर	1235	264	चक फतेह	870	299	चेतरिया	179
230	गोपाला	800	265	चक बिजौली	333	300	चेरिया	961
231	गोरडीह खास	1070	266	चक बैदपुरवा	927	301	चैनपुर	409
232	गोलसरा	1140	267	चक भोप	874	302	चौतरवा	1121
233	गोवरौर	1214	268	चक मजिदाबीबी	526	303	चौरा	696
234	गोवरौरी	1217	269	चक माफी	198	304	चौरी	18
235	गोविन्दगंज	686	270	चक सतहवा	1238	305	चौरी	695
236	गोविन्दपुर	4	271	चकरा	319	306	छजनिया	1051
237	गोविन्दपुर	131	272	चकरा अब्बल	711	307	छपरा	802
238	गोविन्दपुर	353	273	चकरा दोयम	710	308	छपरा मंसूर	651
239	गोविन्दपुर	580	274	चकरा सोयम	713	309	छपिया	863
240	गोसाईपुर	261	275	चकसा हुसेन	400	310	छपिया	1119
241	गोहटा	49	276	चकिया	268	311	छबैला	666
242	गोहटा	1196	277	चकिया	474	312	छितौना	762
243	गौनर	663	278	चकिया	1164	313	छितौनी	535
244	गौर	801	279	चडरांव	41	314	जगपुर	589
245	गौरा	569	280	चनगही	604	315	जगतबेला	326

ग्रामों की वर्णानुक्रम सूची

गोरखपुर तहसील (क्रमशः)

क्रम सं०	ग्राम का नाम	लोकेशन कोड नं०	क्रम सं०	ग्राम का नाम	लोकेशन कोड नं०	क्रम सं०	ग्राम का नाम	लोकेशन कोड नं०
1	2	3	1	2	3	1	2	3
316	जगदीशपुर	177	351	जोतडण्डवा	906	386	जंगल नकहा नं० 2	387
317	जगदीशपुर	599	352	जोत पतिया	967	387	जंगल नन्दलाल सिंह	383
318	जगदीशपुर	1024	353	जोत बगाही	962	388	जंगल निधम सिंह	941
319	जगदीशपुर उर्फ माही	119	354	जोत बन्दा	968	389	जंगल पकड़ी	432
320	जटेपुर उत्तरी	398	355	जोतभगड़ा नं० 10	959	390	जंगल बहादुर अली	385
321	जबरैला बिखोखोर	1044	356	जोत भगड़ा नं० 15	954	391	जंगल विश्रामपुर	942
322	जमतपुर	834	357	जोत मामपार	900	392	जंगल बिशेश्वर दयाल	939
323	जमाऊ	1198	358	जोत मुडियारी	947	393	जंगल बुद्धिरामसिंह	918
324	जमुउर मुस्तकिल	330	359	जोत रन्दा	966	394	जंगल बेनीमाधो नं० 1	386
325	जमुनिया	510	360	जोत सरहरी	964	395	जंगल बेनीमाधव नं० 2	388
326	जमुनिया	531	361	जोत सिकरी	948	396	जंगल बेलवार	772
327	जयरामकोल	1146	362	जोत सोझवार	915	397	जंगल मठिया	639
328	जयसवाल	209	363	जोधपुर	684	398	जंगल महुवा उर्फ मोहम्मदपुर	413
329	जरलही	925	364	जोरहट	368	399	जंगल माघी	461
330	जरहदा	230	365	जोल हवारी	1151	400	जंगल मातादीन	445
331	जलहीपार	32	366	जंगल अखलात कुँवर	934	401	जंगल मोहाल कुवर	935
332	जलालाबाद	1086	367	जंगल अयोध्या प्रसाद	365	402	जंगल मोहम्मद वरवा	470
333	जसुलीपार	99	368	जंगल अयोध्या प्रसाद	746	403	जंगल रसूलपुर नं० 1	1148
334	जादूपुर	1205	369	जंगल अब्बल	1043	404	जंगल रसूलपुर नं० 2	1147
335	जिगिना	977	370	जंगल अहमद अलीशाह	437	405	जंगल रानी सुहासी कुंवर	940
336	जिगिना	1034	371	जंगल औराही	436	406	जंगल रामगढ़ उर्फ चौरी	766
337	जिगिना	1094	372	जंगल एकला नं० 1	369	407	जंगल रामगढ़वा	339
338	जिन्दापुर	262	373	जंगल एकला नं० 2	367	408	जंगल लालपुर मुरली	394
339	जीवनरानापुर	202	374	जंगल कौड़िया	258	409	जंगल शिवपुर शाहवाजगंज	440
340	जुन्हिया	974	375	जंगल गेमरा	336	410	जंगल शिवसिंह	393
341	जुरियान खास	1008	376	जंगल गौरी नं० 1	797	411	जंगल सालीग्राम	439
342	जूराकोदरी	990	377	जंगल गौरी नं० 2 उर्फ अमहिया	796	412	जंगल सिकरी	758
343	जैनपुर	460	378	जंगल घूसड़	438	413	जंगल सुभान अली	548
344	जैनपुर	632	379	जंगल डीगढ़	1058	414	जंगल सेखनी	455
345	जोगिया	1143	380	जगल डुमरी नं० 1	459	415	जंगल सेमरा	465
346	जोगी कोल	1016	381	जंगल डुमरी नं० 2	454	416	जंगल हरपुर	456
347	जोगी चक	220	382	जंगल तिलकोनिया नं० 1	442	417	जंगल हरभजन	337
348	जोतकलिया डाँड	905	383	जंगल तिलकोनिया नं० 2	441	418	जंगल हकीम नं० 1	444
349	जोत खैरा	958	384	जंगल तुलसीराम	446	419	जंगल हकीम नं० 2	443
350	जोत जरलही	955	385	जंगल नकहा नं० 1	396	420	जंगल क्षत्रधारी	430

ग्रामों की वर्णानुक्रम सूची

गोरखपुर तहसील (क्रमशः)

क्रम सं०	ग्राम का नाम	लोकेशन कोड नं०	क्रम सं०	ग्राम का नाम	लोकेशन कोड नं०	क्रम सं०	ग्राम का नाम	लोकेशन कोड नं०
1	2	3	1	2	3	1	2	3
421	झकही	1108	456	डेहराजोर	916	491	तालुबाबाद	617
422	झंगहा	795	457	डोनफा	224	492	तिघरा	219
423	झंगिया	429	458	डोमनडार	741	493	तितनपार	1017
424	झंगिया	840	459	डोमनडंड	1012	494	तिनहरा	814
425	झड़वा	718	460	डोमनी	777	495	तिलकपट्टी	1245
426	झंड़िया	1081	461	डोमहरा	999	496	तिलौली	671
427	टन्डवा कलां	157	462	डोमिन गढ़	347	497	तिवारान	13
428	टमठा	1209	463	डोहरिया कलां	83	498	तिहा	656
429	टिकरी	61	464	डोहरिया खुर्द	81	499	तुर्कवलिया	212
430	टिकरिया	86	465	डंडवा	1084	500	तुर्कवलिया	1097
431	टिकरिया	191	466	डांगीपार	744	501	तुलसीदेई	536
432	टिकरिया	352	467	ढेलहा	116	502	तुलसीदेउर	538
433	टिकरिया	451	468	तकिया मेदानी पुर	606	503	तुलसीपाकड़	1223
434	टिकरिया खोर	48	469	तखा	1206	504	तेतरिया	110
435	टेगनापार	674	470	तखा माफी	1020	505	तेनुआ खुर्द	1178
436	टेढ़ावीर	195	471	तरकुलहा	472	506	तेनुवा	819
437	टोगरी	1242	472	तरकुलहिया	484	507	तेनुहारी	1009
438	टोटहा मुस्तकिल	952	473	तरकुलही	799	508	तेन्दुआ	524
439	टोड़वा खुर्द	971	474	ताजडीह	324	509	तेन्दुआ	830
440	टोलिया डीह	949	475	ताज पिपरा	534	510	तेन्दुहारी पूरब	994
441	ठकुरापार	185	476	तार डीह	8	511	तेलउरा	94
442	ठाकुरपुर न० 1	359	477	तारन चक	308	512	तेलियाडीह	1030
443	ठाकुरपुर न० 2	358	478	ताल कन्दला	760	513	थरियापार	114
444	ठाढेवारी	44	479	ताल कोइला	256	514	थरुवापार	109
445	डगरा	1195	480	ताल कोमर	238	515	थवईपार	25
446	डफरा	938	481	ताल गडैला	242	516	थवईपार	246
447	डीहवा बुजुर्ग	243	482	ताल जमौड़ा	265	517	थुन्डी महादेव चक	1208
448	डीहघाट	263	483	ताल जहादा	363	518	दखिनवा	40
449	डीहघाट	1243	484	ताल डोहर	749	519	दफ्तरी	991
450	डुमरी	19	485	ताल तिलौरा	313	520	दयालगढ़	1199
451	डुमरी	785	486	ताल नगरी	930	521	दरघाट	1033
452	डुमरी	1234	487	ताल नवर	886	522	दरीवा	108
453	डुमरी खास	657	488	ताल नवर	957	523	दहला	292
454	डुमरी खुर्द	692	489	ताल रामगढ़	739	524	दाहाखाल	937
455	डुमरैला	1248	490	ताल लिखिया	255	525	दिवान	1226

ग्रामों की वर्णानुक्रम सूची

गोरखपुर तहसील (क्रमशः)

क्रम सं०	ग्राम का नाम	लोकेशन कोड नं०	क्रम सं०	ग्राम का नाम	लोकेशन कोड नं०	क्रम सं०	ग्राम का नाम	लोकेशन कोड नं०
1	2	3	1	2	3	1	2	3
526	दुधई	641	561	नबीपुर	530	596	नैयापार खुर्द	614
527	दुबौली	622	562	नयागांव	251	597	नैयापार बुजुर्ग	612
528	दुबौली	810	563	नरकटहा	872	598	नौतम	428
529	दुबौली	1156	564	नरहरपुर	372	599	नौवा अब्बल	786
530	दुलतही	1060	565	नरहरपुर अतरौलिया	310	600	नौवा दोयम	790
531	दुलहटा	1232	566	नरही	228	601	नौसड़	867
532	दुहिया	743	567	नरायनपुर	105	602	पकड़ियार	1203
533	देईपार	828	568	नरायनपुर	244	603	पकड़ी	660
534	देवकली	269	569	नरायनपुर	652	604	पकड़ी	1039
535	देवकली	688	570	नरायनपुर अब्बल	422	605	पचगांवा	200
536	देवकली	1129	571	नरायनपुर दोयम	420	606	पचदेवरिया	1183
537	देबरिया	1077	572	नरेन्द्रपुर	1154	607	पचवारा खास	252
538	देवापार डुगडुइया	96	573	नरौली	84	608	पचौरी	1093
539	देवीपुर	360	574	नवापार	296	609	पटखौली	1001
540	देवीपुर	682	575	नवावारी	1153	610	पटपट	752
541	देहरा डावर	1170	576	नाकिन प्रसाद	366	611	पट्टन	405
542	दोहरिया	305	577	नारंग पट्टी	7	612	पट्टन उर्फ पलिया	257
543	दौलतपुर	418	578	नावापार	382	613	पट्टी धरमदास	171
544	धरमपुर	893	579	निबरहर खास	138	614	पतरा	540
545	धस्की	969	580	नियामतपुर	488	615	पतेड़	11
546	धाराडीह	249	581	नीबरही	1216	616	पथरा	717
547	धुरियापार खास	153	582	नीबी	22	617	पनिका	124
548	धुलमुलही	1122	583	नीबी	240	618	पयासी	811
549	धेधना	181	584	नीबी	1184	619	परमेश्वरपुर	361
550	धोबही	20	585	नुरुद्दीन चक	180	620	परमेश्वरपुर	1053
551	धोबाही	763	586	नुरुद्दीन चक	390	621	परशुरामपुर	529
552	नकुवापाती खास	1018	587	नेउरी	539	622	परसाडाड़	921
553	नगरा	203	588	नेउसा	107	623	परसिया	335
554	नगवा	833	589	नेतवार	173	624	परसिया	371
555	नचनी	125	590	नेवास	2	625	परसिया	517
556	नटवा	1176	591	नेवास	174	626	परसौना	471
557	नथमलपुर	401	592	नेवास	847	627	परसौना	1163
558	नथुवा	579	593	नेवास माफी	1127	628	पलिया	673
559	नदुवा ज्ञानपार	1187	594	नैनखोरी	189	629	पल्हुवापार	137
560	नन्दापार	869	595	नैनसर	227	630	पाकरडीह	1233

ग्रामों की वर्णानुक्रम सूची

गोरखपुर तहसील (क्रमशः)

क्रम सं०	ग्राम का नाम	लोकेशन कोड नं०	क्रम सं०	ग्राम का नाम	लोकेशन कोड नं०	क्रम सं०	ग्राम का नाम	लोकेशन कोड नं०
1	2	3	1	2	3	1	2	3
631	पाकरपुरा	1211	666	फतेहपुर	408	701	बनोहिया	158
632	पाडर	1186	667	फरदहनी	183	702	बनौरा	822
633	पाडरहवा	176	668	फरसही जोत	895	703	बनौली	161
634	पारकर नजही	788	669	फरसाडाड	1028	704	बन्हैता	46
635	पालीखास	71	670	फाजिलपुर	184	705	बरईपार	298
636	पिछौरा	899	671	फुलवरिया	276	706	बरईपार	594
637	पिपरही	551	672	फुलवरिया	490	707	बरईपार	672
638	पिपरही	987	673	फुलबरिया	667	708	बरईपार खास	93
639	पिपरा	719	674	बकसुनरी	1225	709	बरईपार तेतरिया	91
640	पिपरा	1006	675	बकुलाही	1115	710	बरगदवा	389
641	पिपरा	1079	676	बखरइती	489	711	बरगदवा	804
642	पिपरा चुरामन	462	677	बघाड़	662	712	बरगदही	503
643	पिपरा बनवारी	542	678	बघारी	328	713	बरगहन	841
644	पिपरा बसन्त	593	679	बघौरा	931	714	बरडाड	919
645	पिपरा मन्नी	1162	680	बजहा	469	715	बरडीहा उर्फ रौजा	541
646	पिपरा मुगलान	560	681	बड़गो	168	716	बरना टीकर	54
647	पिपरा हेमा	1088	682	बड़गो	720	717	बरवार खुर्द	849
648	पिपरी	27	683	बड़हरा	1117	718	बरवार बुजुर्ग	843
649	पिपरी	502	684	बड़हरा	1157	719	बरवाल माफी	928
650	पिपरी	888	685	बड़हरा अब्बल	316	720	बरसाइट	798
651	पिपरौली खुर्द	818	686	बड़हरा जोत	965	721	बरसीहा	1063
652	पिपरौली बुजुर्ग	817	687	बड़हरा दोयम	315	722	बरसैनी	584
653	पुन्डा	159	688	बढ़नी	145	723	बरहटा	215
654	पुरनहा	1204	689	बढ़या	197	724	बरहदुहा	30
655	पेवनपुर	865	690	बदराखी	1096	725	बरहनी	237
656	पोखरभिन्डा	480	691	बनकटा	1080	726	बरही	691
657	पोखरभिन्डा	694	692	बनकटिया	162	727	बरही	1133
658	पोखरभिन्डा उर्फ करीमनगर	415	693	बनकटिया उर्फ इटहिया	433	728	बरहुवा	853
659	पोखरा	1092	694	बनकटिया खुर्द	543	729	बरियारपुर	312
660	पोछिया ब्रह्मास्थान	773	695	बनकटिया बुजुर्ग	532	730	बरौर	873
661	पोटहरा	277	696	बनगाई	421	731	बरौली	434
662	पंसरही	646	697	बनगांवा	34	732	बरौली	616
663	प्रतापपुर	284	698	बनगांवा	978	733	बरौली	1038
664	प्रेमपुर	266	699	बनटकुला	278	734	बलुआ	282
665	प्रानपुर	1061	700	बनरही	615	735	बलुवा मंझरिया	154

ग्रामो की वर्णानुक्रम सूची

गोरखपुर तहसील (क्रमशः)

क्रम सं०	ग्राम का नाम	लोकेशन कोड नं०	क्रम सं०	ग्राम का नाम	लोकेशन कोड नं०	क्रम सं०	ग्राम का नाम	लोकेशन कोड नं०
1	2	3	1	2	3	1	2	3
736	बलुई गाड़ा	960	771	बिशुनपुर	1031	806	बैजलपुर खास	1056
737	बवन्डरा	155	772	बिशुनपुर	1076	807	बैजूडीह	1180
738	बसडीला	674	773	बिशुनपुर खुर्द	650	808	बैदौली	1059
739	बसडीला रौसड़	586	774	बिशुनपुर खुर्द	782	809	बैरघाट	208
740	बसन्तपुर	567	775	बिशुनपुर बुजुर्ग	750	810	बैरवा	1219
741	बसन्तपुर	882	776	बिशुनपुरा	80	811	बैलो	481
742	बसहिया	670	777	बिशुनपुरा	375	812	बोकटा	1007
743	बसारतपुर	397	778	बिशुनपुरा	1175	813	बोंगा	883
744	बसिया	998	779	बिसमिलहिया	512	814	बौढ़ा	1236
745	बसुधा	827	780	बिसम्भरपुर	658	815	बौरडीह	10
746	बसुही	1141	781	बिस्टौली	233	816	बौरडीह	293
747	बहरामपुर	630	782	बिसरी	102	817	बंगला खोर	163
748	बहरामपुर	860	783	बुढ़उली	231	818	बंचरा	515
749	बहादुरपुर	1067	784	बुढ़ा डीह	498	819	बजरहा	294
750	बागरानी	716	785	बुढ़ई बारी	314	820	ब्रह्मपुर	1173
751	बाघानगर गोलहिया	50	786	बुधना	66	821	ब्रह्माजोत	909
752	बाघागाड़ा	887	787	बुदहट खास	1046	822	भइयाराम	226
753	बान	175	788	बेतउआ उर्फ चनऊ	889	823	भक्शा	52
754	बाभनी	775	789	बेनीजोत उर्फ खडहरा	1171	824	भकसा	1011
755	बालखुर्द	693	790	बेलउरा	70	825	भकुरहा	1218
756	बालबुजुर्ग	697	791	बेलघाट खुर्द	274	826	भगडारानी न० 57	953
757	बांलापार	379	792	बेलघाट खुर्द	723	827	भगदरानी	946
758	बासपार	825	793	बेलघाट बुजुर्ग	222	828	भगनी	1142
759	बाहिलपार	92	794	बेलपार उर्फ गुरुनगर	320	829	भगवानपुर	9
760	बिकुरहा	73	795	बेलवा	1181	830	भगवानपुर	680
761	बिजुलिया जोत	910	796	बेलवा खुर्द	590	831	भगवानपुर भखरा (तिवारी)	876
762	बिजौली	334	797	बेलवा डाड़ी	835	832	भटगांवा	643
763	बिजौवा अहिर टोला	126	798	बेलवा बाबू	647	833	भटबल	152
764	बियाहरिया जोत	914	799	बेलवा रायपुर	435	834	भटहट	475
765	बिरार	38	800	बेलहार	1002	835	भदेशरी	1092
766	बिलरही जोत	894	801	बेलही	1149	836	भन्डारो	343
767	बिलारी	676	802	बेला	327	837	भभौर	232
768	बिशुनपुर मटियरिया	1230	803	बेला	572	838	भभौरा	992
769	विश्वनाथपुर	1135	804	बैकुण्ठपुर	644	839	भरकच्छा	1250
770	बिशुनपुर	127	805	बैजनाथपुर	374	840	भरतपुर	702

ग्रामों की वर्णानुक्रम सूची

गोरखपुर तहसील (क्रमशः)

क्रम सं०	ग्राम का नाम	लोकेशन कोड नं०	क्रम सं०	ग्राम का नाम	लोकेशन कोड नं०	क्रम सं०	ग्राम का नाम	लोकेशन कोड नं०
1	2	3	1	2	3	1	2	3
841	भरपही	147	876	भूपचक	806	911	मठिया पचपेरा	659
842	भरपही	247	877	भूवा सहीद	156	912	मडहा	204
843	भरपुरवा	564	878	भेउसा	1120	913	मतेहड़ी	913
844	भरवल	884	879	भेलगपुर उर्फ भगवानपुर	453	914	मथौली	213
845	भरवल	1021	880	भेलाखरग	1109	915	मदरहा	65
846	भरवलिया उर्फमोगलान सराय	509	881	भेलाभार	1100	916	मदरहा	287
847	भरवलिया खुर्द	730	882	भेलौरा	169	917	मदरिया	1087
848	भरवलिया बुजुर्ग	732	883	भैरवा	279	918	मधुबन डाड़ी	43
849	भरसाड़ खास	1025	884	भैरवा	458	919	मधुवा गोकुली	254
850	भराकाच्छ	67	885	भैरोपिपरा	1159	920	मनहट	734
851	भरोहिया	95	886	भैंसही रामदत्त	1169	921	ममउर	87
852	भरोहिया	221	887	भैंसला	164	922	मलमलिया	642
853	भरोहिया	1144	888	भैंसहा	610	923	मलहीपुर	816
854	भलुआ	1098	889	भैंसही नरेश	1168	924	महताव राय	395
855	भलुही	479	890	भोपाबाजार	698	925	महदेवा आधा	705
856	भलुही	1099	891	भौरामल	317	926	महदेवा जंगल	700
857	भव	325	892	भौवापार	638	927	महमूदाबाद	547
858	भवरही	1227	893	मउलाखोर	544	928	महरी	485
859	भाउपुर	704	894	मकतापार	996	929	महादेवा झारखण्डी न० 1	755
860	भागड़ा पान्डे	896	895	मकरहट	63	930	महादेवा झारखण्डी न० 2	756
861	भातजोत	890	896	मझगांवा	354	931	महादेवा झारखण्डी न० 3	447
862	भिखरा	21	897	मझवा	885	932	महाराजगंज	357
863	भिटनी	89	898	मझवा	1177	933	महाराजी	555
864	भिटनी	341	899	मझौना	190	934	महीमठ	761
865	भिटहा	167	900	मझौरा खास	1083	935	महुअरकोल	1193
866	भिटहा	1107	901	मझौवा खास	1095	936	महुवा बुजुर्ग	661
867	भिलौरा खुर्द	861	902	मटियारा	55	937	महुवा उर्फ कट्टया	605
868	भिलौरा बुजुर्ग	866	903	मटियारी	53	938	महुवा खुर्द	565
869	भिसवा	505	904	मटियारी	285	939	महुवा डाड	122
870	भिसवा	1172	905	मटिहनिया जनूबी	570	940	महुवापार खास	973
871	भीटी	39	906	मटिहनिया सुभाली	571	941	महुई	1022
872	भीटी	248	907	मठिया	598	942	महुई सुधारपुर	735
873	भीटीरावत	980	908	मठिया	602	943	महेता	1089
874	भीमापार	989	909	मठिया	1166	944	महेवा	712
875	भुइधरपुर	199	910	मठिया खुर्द	669	945	माट खास	33

ग्रामों की वर्णानुक्रम सूची

गोरखपुर तहसील (क्रमशः)

क्रम सं०	ग्राम का नाम	लोकेशन कोड नं०	क्रम सं०	ग्राम का नाम	लोकेशन कोड नं०	क्रम सं०	ग्राम का नाम	लोकेशन कोड नं०
1	2	3	1	2	3	1	2	3
946	माडर	59	981	मेहरावारी खास	146	1016	रघुनाथपुर	452
947	माडापार	607	982	मेहरू कुण्डल	121	1017	रघुनाथपुर	1050
948	माधोपुर	79	983	मेहिया	1160	1018	रतनपुर	537
949	माधोपुर	576	984	मैनापार	106	1019	रन्हौली उर्फ मठिया	149
950	मानबेला	407	985	मैना भागर	291	1020	रमवापुर	223
951	मानीराम	377	986	मैला	151	1021	रमवापुर	601
952	माही	826	987	मोती पाकड़	707	1022	रसूलपुर	373
953	मिनवा	85	988	मोतीराम अड्डा	792	1023	रसूलपुर	653
954	मियांपकड़ी	1110	989	मोहद्दीनपुर	464	1024	रसूलपुर	728
955	मिर्जवा बाबू	635	990	मोहनपुर	301	1025	रसूलपुर गुनिया	495
956	मिर्जवा सदर	648	991	मोहनाग	1	1026	रसूलपुरचक	250
957	मिर्जापुर	404	992	मोहनापुर	595	1027	रहमत नगर	376
958	मिर्जापुर	424	993	मोहम्मदपुर	143	1028	रहीमाबाद खास	975
959	मिर्जापुर	726	994	मोहम्मदपुर	253	1029	रक्षवापार	625
960	मिर्जापुर	1246	995	मोहम्मदपुर	665	1030	राउतपार	573
961	मिर्जापुर उर्फ बिलन्दपुर	406	996	मोहम्मदपुर माफी	329	1031	राउतपार	844
962	मिश्रौलिया	920	997	मोहम्मद बरवा	463	1032	राउतपार	1042
963	मिश्रौलिया	1197	998	मोहादचक	733	1033	राकाबेल	172
964	मिश्रौली	1138	999	मोहुद्दीनपुर	69	1034	रारपूरखोर	178
965	मीठावेल	1185	1000	मंकरिया	299	1035	राघव पट्टी उर्फ पड़री	1152
966	मीरपुर	286	1001	मंगलपुर	235	1036	राघवपुर	699
967	मीरपुरा	476	1002	मंझरिया	88	1037	राजधानी	1136
968	मुग्लहा	789	1003	मंझरिया	115	1038	राजपुर दूबी	288
969	मुजैला	832	1004	मंझरिया	206	1039	राजावारी	210
970	मुजौली	60	1005	मंझरिया	311	1040	राजी जगदीशपुर	1134
971	मुड़कटिया	72	1006	मंझरिया	349	1041	रानाडीह	205
972	मुड़ियारी खुर्द	603	1007	मंझरिया	1040	1042	रानापार	1212
973	मुड़िला	77	1008	मंझरिया खुर्द	848	1043	रानीखोर	134
974	मुड़िला	426	1009	मंझरिया तौफिर	135	1044	रानीडीह	757
975	मुडेरी बुजुर्ग	624	1010	मंझरिया बिस्टौल	722	1045	रानीडीह	1102
976	मुन्डेरा	1202	1011	मंझरिया महाजी	850	1046	रानीपुर	1023
977	मुन्डेरीगढ़वा	559	1012	मंझरिया माफी	142	1047	रानीपुर	1049
978	मुस्तफाबाद खास	98	1013	यादोपुर	566	1048	रानीपुर	1114
979	मेहदिया	45	1014	रकौली	1125	1049	रामगढ़ उर्फ रजही	449
980	मेहदिया	508	1015	रघुनाथपुर	201	1050	रामडीह तोरनी	47

ग्रामों की वर्णानुक्रम सूची

गोरखपुर तहसील (क्रमशः)

क्रम सं०	ग्राम का नाम	लोकेशन कोड नं०	क्रम सं०	ग्राम का नाम	लोकेशन कोड नं०	क्रम सं०	ग्राम का नाम	लोकेशन कोड नं०
1	2	3	1	2	3	1	2	3
1051	रामनगर कंरजहा	631	1086	रोहवा	318	1121	शेरपुर चमराह	295
1052	रामनगर खास	1075	1087	रौतनियां बाबू	634	1122	सकलही	901
1053	रामपुर	14	1088	रौतनियां सदर	636	1123	सजनापार	29
1054	रामपुर	297	1089	लकडीहा	1228	1124	सनहा	778
1055	रामपुर	708	1090	लखनापार	23	1125	सफरी	679
1056	रामपुर	737	1091	लखेसरा	563	1126	समदार खुर्द	483
1057	रामपुर	770	1092	लच्छीपुर	402	1127	समदार बुजुर्ग	482
1058	रामपुर	1054	1093	लटकना	1103	1128	समस्तपुर मुंडिला	522
1059	रामपुर	1174	1094	लहसड़ी	742	1129	समुदा	1101
1060	रामपुर उर्फ रामगढ़	754	1095	लहुरदेवा	112	1130	सरदही	165
1061	रामपुर कैथवलिया	216	1096	लहुरा देउर	525	1131	सरन्डा	623
1062	रामपुर खुर्द	492	1097	लक्ष्मणपुर	703	1132	सरया	855
1063	रामपुर खुर्द	577	1098	लक्ष्मणपुर	1150	1133	सरहरी	234
1064	रामपुर गड़थौली	1037	1099	लक्ष्मीपुर	194	1134	सराय गुलरिहा	370
1065	रामपुर गोपालपुर	362	1100	लक्ष्मीपुर	236	1135	सराय मझगवां	1221
1066	रामपुर चक	381	1101	लक्ष्मीपुर	794	1136	सरैया	685
1067	रामपुर थवईपार	513	1102	लाल करौना	500	1137	सलेमपुर	467
1068	रामपुर नयागांव	403	1103	लालपुर टीकर	753	1138	सलेमपुर मोगलहा	411
1069	रामपुर बुजुर्ग	507	1104	लालापुर	1182	1139	सहवाजगंज खास	976
1070	रामपुर बुजुर्ग	655	1105	लुचुई	1000	1140	सहसराय	1188
1071	रामपुर मलौली	880	1106	लेदुवापार	1207	1141	सहीजना	1010
1072	रामलखना	769	1107	लोनिया राधोपुर	133	1142	सहीजना	1118
1073	रामूघाट	245	1108	लोहसड़ा	113	1143	साथीपार	856
1074	रामूडीहा	585	1109	लोहावार	1191	1144	साधना	1145
1075	रायगंज	768	1110	लोहासी	574	1145	सालेहपुर औरंगाबाद	493
1076	रायपुर	229	1111	लंगड़ी गुलरिहा	496	1146	साहजूपार	877
1077	रिठना	273	1112	शम्भूचक	842	1147	साहुकोल उर्फ मिर्जापुर	774
1078	रिठिया	557	1113	शत्रुघ्नपुर	701	1148	सिअर	875
1079	रिठुवाखोर खास	130	1114	शाहपुर	160	1149	सिकटौर	378
1080	रुद्रापुर	628	1115	शिउरिया	338	1150	सिकटौर	767
1081	रेतखास	846	1116	शिवघाट	908	1151	सिकारगढ़	1194
1082	रेवड़ा	1055	1117	शिवचक	950	1152	सिधावल	556
1083	रेहराजोत	929	1118	शिवपुर	709	1153	सिधौली	1062
1084	रोस्तमपुर	727	1119	शिवपुर	791	1154	सियारामपुर	356
1085	रोहा	1244	1120	शेरगढ़	859	1155	सिरसिया	487

ग्रामों की वर्णानुक्रम सूची

गोरखपुर तहसील (समाप्त)

क्रम सं०	ग्राम का नाम	लोकेशन कोड नं०	क्रम सं०	ग्राम का नाम	लोकेशन कोड नं०	क्रम सं०	ग्राम का नाम	लोकेशन कोड नं०
1	2	3	1	2	3	1	2	3
1156	सिरुआपार	1074	1191	सेमरा कोल	963	1226	सिहोरवा	501
1157	सियहटा	1231	1192	सेमरा डांडी	139	1227	हथिया परास	781
1158	सिलहटी मुडेरी	1137	1193	सेमरा देवी प्रसाद	714	1228	हमीदपुर	412
1159	सिवापार उर्फ सिपरही	1124	1194	सेमरा मानिक चौक	812	1229	हरखापुर	558
1160	सिसई	51	1195	सेमरी	1113	1230	हरखोरी	188
1161	सिसई	1126	1196	सेमरौना	805	1231	हरदिया	897
1162	सिसई उर्फ कपसी	68	1197	सेमरौनी	1252	1232	हरदी	982
1163	सिसवा	1035	1198	सेवई बाजार	917	1233	हरनही	141
1164	सिसवा	1105	1199	सेंहरी	31	1234	हरपुर	214
1165	सिसवा उर्फ चनकापुर	600	1200	सेहुदा	90	1235	हरपुर	575
1166	सिहवरा	984	1201	सेहुड़ी	111	1236	हरपुर	1045
1167	सिहोरवा	120	1202	सैरा	1078	1237	हरपुर	1155
1168	सिहोरवा	1237	1203	सोनचार	26	1238	हरपुर उर्फ दुबरिया	1128
1169	सिहोरवा न० 1	944	1204	सोनवरसा	5	1239	हरसेनकपुर न० 1	414
1170	सिहोरवा न० 2	945	1205	सोनबरसा	332	1240	हरसेनकपुर न० 2	417
1171	सिहोरिया	596	1206	सोनबरसा	380	1241	हरिबंशपुर	979
1172	सिहौली	619	1207	सोनबरसा	1104	1242	हरिहरपुर	331
1173	सुगन्धगढ़	302	1208	सोनबरसा खुर्द	591	1243	हरैया	858
1174	सुगाटारी	780	1209	सोनबरसा बुजुर्ग	664	1244	हरैया	1189
1175	सुगुहा	1222	1210	सोनवे	787	1245	हरैया कानूनगो	838
1176	सुगौला खास	1066	1211	सोनवे गोनरहा	554	1246	हाकाबाद	751
1177	सुथनी	981	1212	सोनराइच	499	1247	हाफिजनगर	497
1178	सुरगहना	78	1213	सोनराइच उर्फ बड़ागांव	521	1248	हांसपट्टी	28
1179	सुरसा	1091	1214	सोनाई	1247	1249	हिरुआ	192
1180	सुरसी	1090	1215	सोहसा	516	1250	हूमायूंपुर उत्तरी	399
1181	सुरसर देवरी	654	1216	संझाई	391	1251	हेमछापर	568
1182	सुरैना	1116	1217	साँखी	207	1252	हेमधापुर	583
1183	सुरौलिया	1048	1218	सांखी उर्फ महेन्द्रिया	267			
1184	सेन्दुली बेन्दुली	721	1219	सिंगहवा	275			
1185	सेमर डांडी	271	1220	सिंगहा	42		वन क्षेत्र	
1186	सेमरही	808	1221	सिंघड़ा	103	1253	जंगल टिकुनिया	F-1
1187	सेमरा	345	1222	सिंधवलिया	1072	1254	जंगल ताजगढ़ सरवर	F-2
1188	सेमरा	410	1223	सिंहपुर	1190			
1189	सेमरा	993	1224	सिंहपार ठाकुर	972			
1190	सेमरा अयोध्या प्रसाद	747	1225	सिंहोरवा	283			

ALPHABETICAL LIST OF VILLAGES

GORAKHPUR TAHSIL

S.No.	Name of village	Location Code No.	S.No.	Name of village	Location Code No.	S.No.	Name of village	Location Code No.
1	2	3	1	2	3	1	2	3
1	Abadi Sekhani	457	36	Arazi Mohddipur	320	71	Bal Khurd	693
2	Abgir	1210	37	Arazi Tarkulhia	681	72	Balua	282
3	Aburam	211	38	Arazi Thakurapar	186	73	Balui Gara	960
4	Adilapar	813	39	Asrafpur	494	74	Balwaman Jharia	154
5	Agya	561	40	Atraulia	477	75	Ban	175
6	Ahirauli	281	41	Auratari	932	76	Banarhi	615
7	Ahirauli	355	42	Awadhpur	683	77	Banauli	161
8	Ahirauli	645	43	Awai Pakar	304	78	Banaura	822
9	Ahirauli	898	44	Ayodhya Chak	687	79	Banchara	515
10	Ahirauli Patkhauli	864	45	Babhani	775	80	Bandhia	158
11	Airforce Special Charge	448	46	Badrakhi	1096	81	Bangai	421
12	Ajwania	724	47	Bagha Garha	887	82	Bangawan	34
13	Akolahi	783	48	Baghnagar Golhia	50	83	Bangawan	978
14	Akolahi	1111	49	Baghar	662	84	Bangla Khore	163
15	Akuwapar	75	50	Baghari	328	85	Banjarha	294
16	Algatpur	104	51	Baghaura	931	86	Banhatta	46
17	Ali Pakri	1112	52	Bag Rani	716	87	Bankata	1080
18	Amauli	985	53	Bahadurpur	1067	88	Bankatia	162
19	Amdiha	1161	54	Bahilpar	92	89	Bankatia Buzurg	532
20	Amkol	640	55	Bahrampur	630	90	Bankatia Khurd	543
21	Amsar	57	56	Bahrampur	860	91	Bankatia urf Itahia	433
22	Amtaura	821	57	Baidauli	1059	92	Banspar	825
23	Amwa	419	58	Baijalpur Khas	1056	93	Bantakula	278
24	Amwa	478	59	Baijnathpur	374	94	Baraipar Khas	93
25	Anantpur	1032	60	Baiju Dih	1180	95	Bargadhi	503
26	Anchiapar	986	61	Baikunthpur	644	96	Barhara	1117
27	Anyari	1220	62	Bailo	481	97	Barhara	1157
28	Arazi Bankat	546	63	Bair Ghat	208	98	Barhara Abbal	316
29	Arazi Barwa	527	64	Bairwa	1219	99	Barhara Doyam	315
30	Arazi Basdila	609	65	Bajha	469	100	Barhara Jot	965
31	Arazi Banshi Jaiswal	951	66	Bakhraiti	489	101	Barhata	215
32	Arazi Chauri	618	67	Baksunri	1225	102	Barhuwa	853
33	Arazi Chhatardhari	431	68	Bakulahi	1115	103	Baraipar	298
34	Arazi Chilbilwa	473	69	Balapar	379	104	Baraipar	594
35	Arazi Matauni	608	70	Bal Buzurg	697	105	Baraipar	672

ALPHABETICAL LIST OF VILLAGES

GORAKHPUR TAHSIL (Contd.)

S.No.	Name of village	Location Code No.	S.No.	Name of village	Location Code No.	S.No.	Name of village	Location Code No.
1	2	3	1	2	3	1	2	3
106	Baraipar Tetaria	91	141	Baundra	155	176	Bhaisala	164
107	Barauli	434	142	Bauhra	1236	177	Bhaisahi Naresh	1168
108	Barauli	616	143	Baurdih	10	178	Bhaisahi Ramdatt	1162
109	Barauli	1038	144	Baurdih	293	179	Bhaiya Ram	226
110	Baraur	873	145	Beharia Jot	914	180	Bhaksha	52
111	Bardar	919	146	Bela	327	181	Bhaksa	1011
112	Bardiha urf Roza	541	147	Bela	572	182	Bhakurha	1218
113	Bargadwa	389	148	Belaura	70	183	Bhalua	1098
114	Bargadwa	804	149	Belghat Buzurg	222	184	Bhaluhi	479
115	Bargahan	841	150	Belghat Khurd	274	185	Bhaluhi	1099
116	Bargo	168	151	Belghat Khurd	723	186	Bhandora	343
117	Bargo	720	152	Belhar	1002	187	Bharatpur	702
118	Barhaduha	30	153	Belhi	1149	188	Bharkachna	1250
119	Barahi	691	154	Belpar urf Gurunagar	320	189	Bharohia	95
120	Barhi	1133	155	Belwa	1181	190	Bharohia	221
121	Barhani	145	156	Belwa Babu	647	191	Bharohia	1144
122	Barhani	237	157	Belwa Dadi	835	192	Bharpahi	147
123	Barhaya	197	158	Belwa Khurd	590	193	Bhar Patti	247
124	Bariyarpur	312	159	Belwa Raipur	435	194	Bhara Kachh	67
125	Barna Tikar	54	160	Beni Jot urf Kharahra	1171	195	Bhar Purwa	564
126	Barsait	798	161	Betawa urf Chanauo	889	196	Bharsar Khas	1025
127	Barsaini	584	162	Bhabhaur	232	197	Bharwal	884
128	Barsina	1063	163	Bhade Shri	1052	198	Bharwal	1021
129	Barwal Mafi	928	164	Bhagni	1142	199	Bharwalia Buzurg	732
130	Barwar Buzurg	843	165	Bhagaura	992	200	Bharwalia Khurd	730
131	Barwar Khurd	849	166	Bhagad Rani	946	201	Bharwalia urf Mogalan Sarai	509
132	Bas Dila	675	167	Bhagra Pande	896	202	Bhat Gaona	643
133	Bas Dila Rausad	586	168	Bhagra Rani No. 57	953	203	Bhat Hat	475
134	Basantpur	567	169	Bhagwanpur	9	204	Bhat Jot	890
135	Basantpur	882	170	Bhagwanpur	680	205	Bhatwal	152
136	Basaratpur	397	171	Bhagwanpur Bhakhratiari	876	206	Bhaupur	704
137	Bashia	670	172	Bhaisaha	610	207	Bhauramal	317
138	Basia	998	173	Bhairwa	279	208	Bhauwapar	638
139	Basudha	827	174	Bhairwa	458	209	Bhaw	325
140	Basuhi	1141	175	Bhairo Pipra	1159	210	Bhawarhi	1227

ALPHABETICAL LIST OF VILLAGES

GORAKHPUR TAHSIL (Contd.)

S.No.	Name of Village	Location Code No.	S.No.	Name of Village	Location Code No.	S.No.	Name of Village	Location CodeNo.
1	2	3	1	2	3	1	2	3
211	Bhela Bhar	1100	246	Bishunpur Khurd	650	281	Chak Khan Mohammad	468
212	Bhela Kharg	1109	247	Bishunpur Khurd	782	282	Chak Mafi	198
213	Bhelampur urf Bhagwanpur	453	248	Bishunpur Matiaria	1230	283	Chak Majida Bibi	526
214	Bhelaura	169	249	Bishunpura	80	284	Chakra	319
215	Bheusa	1120	250	Bishunpura	375	285	Chakra Abbal	711
216	Bhikhra	21	251	Bishunpura	1175	286	Chakra Doyam	710
217	Bhilaura Buzurg	866	252	Bishwanathpur	1135	287	Chakra Soyam	713
218	Bhilaura Khurd	861	253	Bismilahia	512	288	Chaksa Husain	400
219	Bhimapar	989	254	Bistauli	233	289	Chak Sathawa	1238
220	Bhiswa	505	255	Bokta	1007	290	Chak Tejhna	943
221	Bhiswa	1172	256	Bonga	883	291	Chandpar	1068
222	Bhitaha	167	257	Brahma Jot	909	292	Chandraon	41
223	Bhitaha	1107	258	Brahmpur	1173	293	Chandrha	1047
224	Bhiti	39	259	Budhana	66	294	Chandwari	136
225	Bhiti	248	260	Budhat Khas	1046	295	Changahi	604
226	Bhiti Rawat	980	261	Burha Dih	498	296	Chanjara	64
227	Bhitni	89	262	Burhai Bari	314	297	Chaparhat	881
228	Bhitni	341	263	Burhauli	231	298	Chargona	416
229	Bhopa Bazar	698	264	Chafa	764	299	Chaura	696
230	Bhua Shahid	156	265	Chainpur	409	300	Chauri	18
231	Bhui Dharpur	199	266	Chak Baidpurwa	927	301	Chauri	695
232	Bhup Chak	806	267	Chak Bhop	874	302	Chautarwa	1121
233	Bijauli	334	268	Chak Bijauli	333	303	Chechuapar	1064
234	Bijaulia Jot	910	269	Chak Chohra	1027	304	Cheitari	1251
235	Bijauwa Ahirtola	126	270	Chak Daha	520	305	Cheria	961
236	Bikurha	73	271	Chak Daha	1240	306	Chetaria	179
237	Bilari	676	272	Chak Daila	902	307	Chhabaila	666
238	Bilrahi Jot	894	273	Chak Dand	854	308	Chhajania	1051
239	Birar	38	274	Chak Deia	706	309	Chhapia	863
240	Bisari	102	275	Chak Deia	807	310	Chhapia	1119
241	Bisambharpur	658	276	Chak Fateh	870	311	Chhapra	802
242	Bishunpur	127	277	Chakia	268	312	Chhapra Mansoor	651
243	Bishunpur	1031	278	Chakia	474	313	Chhitauna	762
244	Bishunpur	1076	279	Chakia	1164	314	Chhitauni	535
245	Bishunpur Buzurg	750	280	Chak Jalal	519	315	Chigauna	129

ALPHABETICAL LIST OF VILLAGES

GORAKHPUR TAHSIL (Contd.)

S.No.	Name of Village	Location Code No.	S.No.	Name of Village	Location Code No.	S.No.	Name of Village	Location Code No.
1	2	3	1	2	3	1	2	3
316	Chilamapur	731	351	Dhovhi	20	386	Farsadad	1028
317	Chilbilwa	611	352	Dhovhi	763	387	Farsahi Jot	895
318	Chiuradih	518	353	Dhulmulhi	1122	388	Fatehpur	408
319	Chiutaha	260	354	Dhuriapar Khas	153	389	Fazilpur	184
320	Chiutaha	504	355	Dihghat	263	390	Gadar	824
321	Chiutigam	776	356	Dihaghat	1243	391	Gagra	649
322	Chiutijama	264	357	Dihwa Buzurg	243	392	Gahasand	1004
323	Churihara	17	358	Diwan	1226	393	Gahira	793
324	Dafra	938	359	Duharia	305	394	Gahira	983
325	Daftari	991	360	Duharia Kalan	83	395	Gaighat	35
326	Dahla	292	361	Duharia Khurd	81	396	Gaighat	259
327	Dahakhal	937	362	Doman Dand	1012	397	Gaighat Buzurg	740
328	Dakhinwa	40	363	Domandar	741	398	Gaighat Kaurd	738
329	Dandwa	1084	364	Domhara	999	399	Gajaikol	1224
330	Dangipar	744	365	Domingarh	347	400	Gambhirpur Kambria	528
331	Dangra	1195	366	Domni	777	401	Ganaura	6
332	Darghat	1033	367	Donfa	224	402	Ganauri	1073
333	Dariwa	108	368	Dubauli	622	403	Gangpar	217
334	Daulatpur	418	369	Dubauli	810	404	Ganghtahi	1085
335	Dayalgarh	1199	370	Dubauli	1156	405	Gaunar	663
336	Dehradabar	1170	371	Dudhai	641	406	Gaur	801
337	Derhra Jor	916	372	Duhia	743	407	Gaura	569
338	Deipar	828	373	Dulhara	1232	408	Gauri Khas	344
339	Deokali	269	374	Dultahi	1060	409	Gauri Mangalpur	803
340	Deokali	688	375	Dumraila	1248	410	Ghaghsara	118
341	Deokali	1129	376	Dumri	19	411	Ghora Deur	486
342	Deoria	1077	377	Dumri	785	412	Ghordeeh	907
343	Devipur	360	378	Dumri	1234	413	Ghunghunkotha	348
344	Devipur	682	379	Dumri Khas	657	414	Gidha	1130
345	Dewapar Dugduia	96	380	Dumri Khurd	692	415	Gohta	49
346	Dhara Dih	249	381	Ekdanga	852	416	Gohta	1196
347	Dharampur	893	382	Ekdanga	1165	417	Golsara	1140
348	Dhaski	969	383	Ekla	868	418	Gopala	800
349	Dhedhna	181	384	Ekma	272	419	Gopal Deoria	1106
350	Dhelha	116	385	Enawa	1131	420	Gopalpur	182

ALPHABETICAL LIST OF VILLAGES

GORAKHPUR TAHSIL (Contd.)

S.No.	Name of Village	Location Code No.	S.No.	Name of Village	Location Code No.	S.No.	Name of Village	Location CodeNo.
1	2	3	1	2	3	1	2	3
421	Gopalpur	592	456	Harpur	575	491	Jamatpur	834
422	Gopalpur	729	457	Harpur	1045	492	Jamau	1198
423	Gopalpur	903	458	Harpur	1155	493	Jamuar Mustakil	330
424	Gopalpur	1026	459	Harpur urf Dubari	1128	494	Jamunia	510
425	Gopalpur	1235	460	Harsewakpur No. 1	414	495	Jamunia	531
426	Gordih Khas	1070	461	Harsewakpur No. 2	417	496	Jangle Abbal	1043
427	Gosainpur	261	462	Hathiaparas	781	497	Jangle Ahmad Ali Shah	437
428	Govindganj	686	463	Hemchhapar	568	498	Jangle Akhlatkuwar	934
429	Govindpur	4	464	Hemdhapur	583	499	Jangle Aurahi	436
430	Govindpur	131	465	Hirua	192	500	Jangle Ayodhya Prasad	365
431	Govindpur	353	466	Humaupur Uttari	399	501	Jangle Ayodhya Prasad	746
432	Govindpur	580	467	Ibrahimpur	633	502	Jangle Bahadur Ali	385
433	Govraur	1214	468	Imelia urf Bijahra	621	503	Jangle Belwar	772
434	Govrauri	1217	469	Imilidiha	148	504	Jangle Benimadho No. 1	386
435	Gular Chak	926	470	Islampur	506	505	Jangle Benimadho No. 2	388
436	Gulariha	427	471	Islampur	581	506	Jangle Bisheshwar Dayal	939
437	Gulaur	15	472	Itar Khas	123	507	Jangle Bishrampur	942
438	Guram	187	473	Itawa	82	508	Jangle Budhiram Singh	918
439	Gurauli Buzurg	862	474	Itawa	1158	509	Jangle Chhatrdhari	430
440	Gurauli Khurd	857	475	Itwa	241	510	Jangle Dhusar	438
441	Hafijnagar	497	476	Itwa	12	511	Jangle Digarh	1058
442	Hakabad	751	477	Jabraila Bikhokhor	1044	512	Jangle Dumri No. 1	459
443	Hamidpur	412	478	Jadupur	1205	513	Jangle Dumri No. 2	454
444	Hans Patti	28	479	Jagat Bela	326	514	Jangle Ekla No. 1	369
445	Haraia	858	480	Jagdishpur	177	515	Jangle Ekla No. 2	367
446	Haraia	1189	481	Jagdishpur	599	516	Jangle Gemra	336
447	Haraia Kanungo	838	482	Jagdishpur	1024	517	Jangle Gauri No 1	797
448	Hardi	982	483	Jagdishpur urf Mahi	119	518	Jangle Gauri No. 2	796
449	Hardia	897	484	Jagpur	589	519	Jangle Hakim No. 1	444
450	Hari Banshpur	979	485	Jainpur	460	520	Jangle Hakim No. 2	443
451	Hariharpur	331	486	Jainpur	632	521	Jangle Harpur	456
452	Harkhapur	558	487	Jairam Kol	1146	522	Jangle Har Bhajan	337
453	Harkhori	188	488	Jaisawal	209	523	Jangle Kauria	258
454	Harnahi	141	489	Jalalabad	1086	524	Jangle Lalpur Murli	394
455	Harpur	214	490	Jalhipar	32	525	Jangle Maghi	461

ALPHABETICAL LIST OF VILLAGES

GORAKHPUR TAHSIL (Contd.)

S.No.	Name of Village	Location Code No.	S.No.	Name of Village	Location Code No	S.No.	Name of Village	Location Code No.
1	2	3	1	2	3	1	2	3
526	Jangle Mahuwa urf Mohammadpur	413	561	Jigina	977	596	Kakna	871
527	Jangle Matadin	445	562	Jigina	1034	597	Kakra Khoi	933
528	Jangle Mathia	639	563	Jigina	1094	598	Kakua Par	128
529	Jangle Mohabba Btarwa	470	564	Jindapur	262	599	Kalani Buzurg	892
530	Jangle Mohalu Kuwar	935	565	Jiwan Ranapur	202	600	Kalani Khurd	891
531	Jangle Nakha No. 1	396	566	Jodhpur	684	601	Kalani urf Barnahi	342
532	Jangle Nakha No. 2	387	567	Jogia	1143	602	Kaleshar	839
533	Jangle Nandlal Singh	383	568	Jogi Chak	220	603	Kana Par	239
534	Jangle Nidham Singh	941	569	Jogi Kol	1016	604	Kandar Khawa	193
535	Jangle Pakari	432	570	Jolahbari	1151	605	Kandria	923
536	Jangle Ramgarhwa	339	571	Jorhat	368	606	Kant	37
537	Jangle Ramgarh urf Chauri	766	572	Jotbanda	968	607	Kapar Phorwa	1213
538	Jangle Rani Suhsikuwar	940	573	Jotbagahi	962	608	Karahia	270
539	Jangle Rasulpur No. 1	1148	574	Jotbhagra No. 15	954	609	Karan Jahwa	303
540	Jangle Rasulpur No. 2	1147	575	Jotbhagra No. 10	959	610	Karanhri	196
541	Jangle Saligram	439	576	Jot Dandwa	906	611	Karan Mafi	1167
542	Jangle Sekhani	455	577	Jot Jarlahi	955	612	Kararia	74
543	Jangle Semara	465	578	Jot Kaliadand	905	613	Karauta	1200
544	Jangle Shivpur Shabajganj	440	579	Jot Khaira	958	614	Karhi	1241
545	Jangle Shivsingh	393	580	Jot Mampar	900	615	Karmaha	423
546	Jangle Sikri	758	581	Jot Mudiyari	947	616	Karmaha	613
547	Jangle Subhan Ali	548	582	Jot Patia	967	617	Karmaha	689
548	Jangle Tilkonia No. 1	442	583	Jot Randa	966	618	Karmaha Buzurg	466
549	Jangle Tilkonia No. 2	441	584	Jot Sarhari	964	619	Karmaha Khurd	491
550	Jangle Tulsiram	446	585	Jot Sikari	948	620	Karmaina	587
551	Jarhada	230	586	Jot Sojhwar	915	621	Karmaini	392
552	Jarlahi	925	587	Junhia	974	622	Karmaini	582
553	Jasulipar	99	588	Jurakodri	990	623	Karmaula	450
554	Jatepur Uttari	398	589	Juriyan Khas	1008	624	Karmuwa	24
555	Jhangaha	795	590	Kabisha	1057	625	Kasraul	970
556	Jhakhi	1108	591	Kaili	823	626	Kasthaiajot	912
557	Jharwa	718	592	Kaithawlia	588	627	Kataitikar Khas	1036
558	Jhudia	1081	593	Kaithwalia	545	628	Katka	836
559	Jhungia	429	594	Kaithwalia	1215	629	Katsahra	1069
560	Jhungia	840	595	Kaithwalia urf Kathaur	715	630	Katsikra	1229

ALPHABETICAL LIST OF VILLAGES

GORAKHPUR TAHSIL (Contd.)

S.No.	Name of village	Location Code No.	S.No.	Name of village	Location Code No.	S.No.	Name of village	Location Code No.
1	2	3	1	2	3	1	2	3
631	Katya	1065	666	Khorwa	309	701	Kundwa	290
632	Keola Dabar	690	667	Khurhari	1192	702	Kunwal Khurd	1015
633	Keotahal	879	668	Khutha Khas	364	703	Kurmaul	829
634	Keotalia	280	669	Khutwa	307	704	Kurmaul urf Barhara	620
635	Keotalia	578	670	Kirhia	784	705	Kursa	1082
636	Keotalia	771	671	Kodra	101	706	Kusahra	300
637	Kesho Kurha	988	672	Kodra	904	707	Kusamhi	629
638	Keshopur	1005	673	Kodra Urf Defra	346	708	Kusamhi	845
639	Keshav Khor	150	674	Kodari Kalan	1019	709	Kusmaha Kalan	56
640	Keshav Patti	678	675	Kodari Khurd	1029	710	Kusmaha Khurd	117
641	Kewala Chak	677	676	Kodri	100	711	Kusmaul	144
642	Kewala Chak	1132	677	Kodri Khas	76	712	Kusuli	637
643	Kewat Kachhabal	956	678	Koharbhar	36	713	Kuwal Kalan	1014
644	Kewat Kachhasani	936	679	Kohra	351	714	Kuwawar	122
645	Khadia	323	680	Kolhua	218	715	Lachchhipur	402
646	Khadraich Buzurg	626	681	Kolhua	1179	716	Lahsari	742
647	Khadraich Khurd	627	682	Kolhui	170	717	Lahuradeor	525
648	Khairabad	533	683	Kolhui	820	718	Lahurdewa	112
649	Khairabad	668	684	Kolhuwa	384	719	Lakariha	1228
650	Khairkatwa	340	685	Kolia	851	720	Lakhanapar	23
651	Khajhwa	553	686	Koma	166	721	Lakhesara	563
652	Khajuri urf Jogia	97	687	Konason Barsa	1239	722	Lalapur	1182
653	Khajuri Khas	1123	688	Koni	597	723	Lal Karauna	500
654	Khand Potahra	58	689	Koni	748	724	Lalpur Tikar	753
655	Khanipur	831	690	Koni	1041	725	Langri Gulariha	496
656	Kharaila	837	691	Korar	765	726	Latkana	1103
657	Kharkhuta	1249	692	Kotawa	523	727	Laxmanpur	703
658	Khatapar	225	693	Kotha	16	728	Laxmanpur	1150
659	Khiria	511	694	Kotha Mafi	1003	729	Laxmipur	194
660	Khiria	514	695	Kotha Mustakil	321	730	Laxmipur	236
661	Khiridand	1013	696	Kotia	3	731	Laxmipur	794
662	Khirwania	725	697	Kotia	1201	732	Leduapar	1207
663	Khorabar Urf Sura Bazar	759	698	Kuchdehri	1071	733	Lehawar	1191
664	Khoria	878	699	Kuin	809	734	Lohasi	574
665	Khortha	924	700	Kundakodra	995	735	Lohsara	113

ALPHABETICAL LIST OF VILLAGES

GORAKHPUR TAHSIL (Contd.)

S.No.	Name of village	Location Code No.	S.No.	Name of village	Location Code No.	S.No.	Name of village	Location Code No.
1	2	3	1	2	3	1	2	3
736	Lonia Radhopur	133	771	Majhauna	190	806	Matiara	55
737	Luchue	1000	772	Majhaura Khas	1083	807	Matiari	53
738	Madaha	204	773	Majhauwa Khas	1095	808	Matiari	285
739	Madar	59	774	Majhawa	885	809	Matihania Janubi	570
740	Madarha	65	775	Majhgawan	354	810	Matihania Subhali	571
741	Madarha	287	776	Majhwa	1177	811	Mat Khas	33
742	Madaria	1087	777	Makarbat	63	812	Maula Khor	544
743	Madhopur	79	778	Maktapar	996	813	Mehdia	45
744	Madhopur	576	779	Malhipur	816	814	Mehdia	508
745	Madhu Bandandi	43	780	Mal Malia	642	815	Mehia	1160
746	Madhuwa Gokuli	254	781	Mamur	87	816	Mehrawari Khas	146
747	Mahadewa Adha	705	782	Man Bela	407	817	Mehru Kundal	121
748	Mahadewa JharkhandiNo.1	755	783	Mangalpur	235	818	Mehtav Rai	395
749	Mahadewa JharkhandiNo.2	756	784	Manhat	734	819	Minwa	85
750	Mahadewa JharkhandiNo.3	447	785	Mani Ram	377	820	Mirapur	476
751	Maharaj Ganj	357	786	Manjaria	115	821	Mirpur	286
752	Maharaji	555	787	Manjaria Bistaul	722	822	Mirzapur	404
753	Mahdewa Jangle	700	788	Manjharia	88	823	Mirzapur	424
754	Maheta	1089	789	Manjharia	206	824	Mirzapur	726
755	Mahewa	712	790	Manjharia	311	825	Mirzapur	1246
756	Mahi	826	791	Manjharia	349	826	Mirzapur urf Bilandpur	406
757	Mahimath	761	792	Manjharia	1040	827	Mirzawa Babu	635
758	Mahmudabad	547	793	Manjharia Khurd	848	828	Mirzawa Sadar	648
759	Mahri	485	794	Manjharia Mafi	142	829	Misraulia	920
760	Mahua Dand	922	795	Manjharia Mahaji	850	830	Mishraulia	1197
761	Mahuapar Khas	973	796	Manjharia Tofir	135	831	Mishrauli	1138
762	Mahuarkol	1193	797	Mankaria	299	832	Mthabel	1185
763	Mahua urf Kataiya	605	798	Marapar	607	833	Miyanpakri	1110
764	Mahul	1022	799	Matehari	913	834	Mohad Chak	733
765	Mahui Sudharpur	735	800	Mathauli	213	835	Mohammadpur	143
766	Mahuwa Buzurg	661	801	Mathia	598	836	Mohammadpur	253
767	Mahuwa Khurd	565	802	Mathia	602	837	Mohammad Barwa	463
768	Maila	151	803	Mathia	1166	838	Mohammadpur	665
769	Maina Bhagar	291	804	Mathia Khurd	669	839	Mohammadpur Mafi	329
770	Mainapar	106	805	Mathia Pachpera	659	840	Mchanapur	595

ALPHABETICAL LIST OF VILLAGES

GORAKHPUR TAHSIL (Contd.)

S.No.	Name of village	Location Code No.	S.No.	Name of village	Location Code No.	S.No.	Name of village	Location Code No.
1	2	3	1	2	3	1	2	3
841	Mohanpur	301	876	Narauli	84	911	Pachgana	200
842	Mohiddinpur	69	877	Narendrapur	1154	912	Pachwara Khas	252
843	Mohiddinpur	464	878	Narharpur	372	913	Padar	1186
844	Mohnag	1	879	Narharpur Atraulia	310	914	Padarhwa	176
845	Moti Pakar	707	880	Narhi	228	915	Pakardiha	1233
846	Moti Ramadda	792	881	Nar Katha	872	916	Pakariyar	1203
847	Mudiari Khurd	603	882	Nathmalpur	401	917	Pakarpura	1211
848	Mudila	77	883	Nathua	579	918	Pakri	660
849	Mudila	426	884	Natwa	1176	919	Pakri	1039
850	Muglaha	789	885	Nausar	867	920	Palia	673
851	Mujaila	832	886	Nautam	428	921	Pali Khas	71
852	Mujauli	60	887	Nauwa Abbal	786	922	Paluhapar	137
853	Mundari Buzurg	624	888	Nauwa Doyam	790	923	Panika	124
854	Mundera	1202	889	Nawa Bari	1153	924	Pansarhi	646
855	Munderi Garhwa	559	890	Nawapar	296	925	Paranpur	1061
856	Murkatia	72	891	Nawapar	382	926	Parkharan Jahi	788
857	Mustafabad Khas	98	892	Nayagaon	251	927	Parmeshwarpur	361
858	Nabipur	530	893	Netwar	173	928	Parmeshwarpur	1053
859	Nachni	125	894	Neuri	539	929	Parsadad	921
860	Naduwa Gyanpar	1187	895	Neusa	107	930	Parsauna	471
861	Nagra	203	896	Newa Rahi	1216	931	Parsauna	1163
862	Nagwa	833	897	Newas	2	932	Parshurampur	529
863	Nainkhori	189	898	Newas	174	933	Parsia	335
864	Nainar	227	899	Newas	847	934	Parsia	371
865	Naiyapar Buzurg	612	900	Newas Mafi	1127	935	Parsia	517
866	Naiyapar Khurd	614	901	Nibi	22	936	Pater	11
867	Nakin Prasad	366	902	Nibi	240	937	Pathra	717
868	Nakuapati Khas	1018	903	Nibi	1184	938	Patkhauli	1001
869	Nandapar	869	904	Niwahar Khas	138	939	Patpat	752
870	Narainpur	105	905	Niyamatpur	488	940	Patra	540
871	Narainpur	244	906	Nuruddin Chak	180	941	Pattan	405
872	Narainpur	652	907	Nuruddin Chak	390	942	Pattan urf Palia	257
873	Narainpur Abbal	422	908	Orwalia	140	943	Patti Dharamdas	171
874	Narainpur Doyam	420	909	Pachauri	1093	944	Payasi	811
875	Narang Patti	7	910	Pachdeoria	1183	945	Pevanpur	865

ALPHABETICAL LIST OF VILLAGES

GORAKHPUR TAHSIL (Contd.)

S.No.	Name of village	Location Code No.	S.No.	Name of village	Location Code No.	S.No.	Name of village	Location Code No.
1	2	3	1	2	3	1	2	3
946	Phardahni	183	981	Raghunathpur	201	1016	Rampur Malauli	880
947	Phulwaria	276	982	Raghunathpur	452	1017	Rampur Nayagaon	403
948	Phulwaria	490	983	Raghunathpur	1050	1018	Rampur Thawaipar	513
949	Phulwaria	667	984	Rahmatnagar	376	1019	Rampur urf Ramgarh	754
950	Pichhaura	899	985	Rahimabad Khas	975	1020	Ramu Diha	585
951	Pipra	719	986	Raiganj	768	1021	Ramughat	245
952	Pipra	1006	987	Raipur	229	1022	Ramwapur	223
953	Pipra	1079	988	Raja Bari	210	1023	Ramwapur	601
954	Pipra Banwari	542	989	Rajdhani	1136	1024	Rana Dih	205
955	Pipra Basant	593	990	Raji Jagdishpur	1134	1025	Ranapar	1212
956	Pipra Churaman	462	991	Rajpur Dubi	288	1026	Ranhauli urf Mathia	149
957	Pipra Hema	1088	992	Rakabel	172	1027	Rani Dih	757
958	Piprahi	551	993	Rakauli	1125	1028	Rani Dih	1102
959	Piprahi	987	994	Rakshwapar	625	1029	Rani Khor	134
960	Pipra Manni	1162	995	Rakhu Khore	178	1030	Ranipur	1023
961	Pipra Muglan	560	996	Ram Dihtorni	47	1031	Ranipur	1049
962	Ptprauli Buzurg	817	997	Ramgarh urf Rajhi	449	1032	Ranipur	1114
963	Piprauli Khurd	818	998	Ram Lakhana	769	1033	Rasulpui	373
964	Pipri	27	999	Ramnagar Karan Jaha	631	1034	Rasulpur	653
965	Pipri	502	1000	Ramnagar Khas	1075	1035	Rasulpur	728
966	Pipri	888	1001	Rampur	14	1036	Rasulpur Chak	250
967	Punda	159	1002	Rampur	297	1037	Rasulpur Gonia	415
968	Purnaha	1204	1003	Rampur	708	1038	Ratanpur	537
969	Pochhia Brahmasthan	773	1004	Rampur	737	1039	Rautania Babu	634
970	Pokhar Bhinda	480	1005	Rampur	770	1040	Rautania Sadar	636
971	Pokhar Bhinda	694	1006	Rampur	1054	1041	Rautpar	573
972	Pokhar Bhinda urf Karimnagar	415	1007	Rampur	1174	1042	Rautpar	844
973	Pokhra	1092	1008	Rampur Buzurg	507	1043	Rautpar	1042
974	Potahra	277	1009	Rampur Buzurg	655	1044	Rehrajot	929
975	Pratappur	284	1010	Rampur Chak	381	1045	Reora	1055
976	Prempur	266	1011	Rampur Garhthauli	1037	1046	Ret Khas	846
977	Qazahpur	736	1012	Rampur Gopalpur	362	1047	Rithia	557
978	Qazipur	306	1013	Rampur Kithwalia	216	1048	Rithna	273
979	Raghaw Patti urf Padari	1152	1014	Rampur Khurd	492	1049	Rithua Khor Khas	130
980	Raghwapur	699	1015	Rampur Khurd	577	1050	Roha	1244

ALPHABETICAL LIST OF VILLAGES

GORAKHPUR TAHSIL (Contd.)

S.No.	Name of Village	Location Code No.	S.No.	Name of Village	Location Code No.	S.No.	Name of Village	Location CodeNo.
1	2	3	1	2	3	1	2	3
1051	Rohua	318	1086	Sehuda	90	1121	Sihorwa No. 2	945
1052	Rudrapur	628	1087	Sehuri	111	1122	Sikar Garh	1194
1053	Rustampur	727	1088	Semar Dandi	271	1123	Siktaur	378
1054	Sadhna	1145	1089	Semarhi	808	1124	Siktaur	767
1055	Safari	679	1090	Semra	345	1125	Silahta	1231
1056	Sahasram	1188	1091	Semra	410	1126	Silhti Muderi	1137
1057	Sahijna	1010	1092	Semra	993	1127	Singahwa	275
1058	Sahjupar	877	1093	Semra Ayodhya Prasad	747	1128	Singha	42
1059	Sahijana	1118	1094	Semra Dondi	139	1129	Singhaulia	1072
1060	Sahukul urf Mirza	774	1095	Semra Devi Prasad	714	1130	Singhapar Thakur	972
1061	Sahwajganj Khas	976	1096	Semra Kol	963	1131	Singhpur	1190
1062	Saira	1078	1097	Semra Manik Chok	812	1132	Singhorwa	283
1063	Sajnapar	29	1098	Semrauna	805	1133	Singhda	103
1064	Saklahi	901	1099	Semrauni	1252	1134	Sinhorwa	501
1065	Salempur	467	1100	Semri	1113	1135	Sisai	1126
1066	Salempur Orangabad	493	1101	Senduli Benduli	721	1136	Sirsia	487
1067	Salempur Moglaha	411	1102	Sevai Bazar	917	1137	Siruapar	1074
1068	Samastpur Mundila	522	1103	Shahpur	160	1138	Sisai	51
1069	Samdar Buzurg	482	1104	Shambhu Chak	842	1139	Sisai urf Kapsi	68
1070	Samdar Khurd	483	1105	Sher Garh	859	1140	Siswa	1035
1071	Samuda	1101	1106	Shepur Chamrah	295	1141	Siswa	1105
1072	Sanha	778	1107	Shiv Chak	950	1142	Siswa urf Chankapur	600
1073	Sanjhai	391	1108	Shiv Ghat	908	1143	Siwapar urf Siprahi	1124
1074	Sankhi	207	1109	Shivpur	709	1144	Siya Rampur	356
1075	Sankhi urf Mahendria	267	1110	Shivpur	791	1145	Sohsa	516
1076	Sarhari	234	1111	Shivria	338	1146	Somai	1247
1077	Sarai Gulriha	370	1112	Siar	875	1147	Sonbarsa	5
1078	Saraia	685	1113	Sidhauli	1062	1148	Sonbarsa	332
1079	Sarai Majhgawan	1221	1114	Sidhawal	556	1149	Sonbarsa	380
1080	Saraya	855	1115	Sihauli	619	1150	Sonbarsa	1104
1081	Saranda	623	1116	Sihbara	984	1151	Sonbarsa Buzurg	664
1082	Sardahi	165	1117	Sihoria	596	1152	Sonbarsa Khurd	591
1083	Sathipar	856	1118	Sihorwa	120	1153	Sonchar	26
1084	Satruhanpur	701	1119	Sihorwa	1237	1154	Sonraich	499
1085	Sehri	31	1120	Sihorwa No. 1	944	1155	Sonraich urf Baragaon	521

ALPHABETICAL LIST OF VILLAGES

GORAKHPUR TAHSIL (Concld.)

S.No.	Name of Village	Location Code No.	S.No.	Name of Village	Location Code No.	S.No.	Name of Village	Location Code No.
1	2	3	1	2	3	1	2	3
1156	Sonve	787	1191	Tarkulhia	484	1226	Titan Par	1017
1157	Sonve Gonarha	554	1192	Tarkulhi	799	1227	Tiwaran	13
1158	Sugandh Garh	302	1193	Tarwa	1206	1228	Todwa Khurd	971
1159	Sugatari	780	1194	Tarwa Mafi	1020	1229	Togri	1242
1160	Sugauna Khas	1066	1195	Tegnapar	674	1230	Toliadih	949
1161	Suguha	1222	1196	Telaura	94	1231	Totha Mustkil	952
1162	Suraina	1116	1197	Teljadih	1030	1232	Tulsi Dei	536
1163	Suraulia	1048	1198	Tendua	830	1233	Tulsi Deur	538
1164	Surgahna	781	1199	Tenduhari Purab	994	1234	Tulsi Pakar	1223
1165	Sursa	1091	1200	Tendua	524	1235	Turkwalia	212
1166	Sursar Deori	654	1201	Tenuhari	1009	1236	Turkwalia	1097
1167	Sursi	1090	1202	Tenuwa	819	1237	Udar	132
1168	Suthani	981	1203	Tenuwa Khurd	1178	1238	Ujikhor	997
1169	Tajdih	324	1204	Terhabir	195	1239	Umarpur	425
1170	Taj Pipra	534	1205	Tetaria	110	1240	Unaula No. 1	549
1171	Takia Madmipur	606	1206	Thakurapar	185	1241	Unaula No. 2	550
1172	Taldohar	749	1207	Thakurpur No. 1	359	1242	Unaula Khurd	552
1173	Talgaraila	242	1208	Thakurapur No. 2	358	1243	Unchagaon	911
1174	Talu Babad	617	1209	Tharebari	44	1244	Updhaulia	745
1175	Tal Jahada	363	1210	Thariapar	114	1245	Updhauli	1139
1176	Tal Jamaurh	265	1211	Tharuwapar	109	1246	Uaka	289
1177	Tal Kandla	760	1212	Thawaipar	25	1247	Uska	562
1178	Tal Koila	256	1213	Thawaipar	246	1248	Uska	815
1179	Tal Komar	238	1214	Thundi Mahadeo Chak	1208	1249	Usmanpur	779
1180	Tal'i Khia	255	1215	Tighara	219	1250	Usri	62
1181	Tal Nagari	930	1216	Tiha	656	1251	Utrasot	350
1182	Tal Nawar	886	1217	Tikaria	86	1252	Yadopur	566
1183	Tal Nawar	957	1218	Tikaria	191			
1184	Tal Ramgarh	739	1219	Tikaria	352			
1185	Tal Tilaura	313	1220	Tikaria	451		Forest Range	
1186	Tamtha	1209	1221	Tikaria Khor	48	1253	Jangle Tikuniya	F 1
1187	Tandwa Kalan	157	1222	Tikari	61	1254	Jangle Tajgarh Sarwar	F 2
1188	Taran Chak	308	1223	Tilak Patti	1245			
1189	Tardih	8	1224	Tilauli	671			
1190	Tarkulha	472	1225	Tinhra	814			

उपलब्ध जनसुविधाएं–[यदि ग्राम में सुविधाएं उपलब्ध नहीं हैं तो कालम में डैश (—) लगाया गया है तथा इसके बाद कोष्टकों में जितनी निकटतम दूरी पर सुविधा उपलब्ध है मोटे तौर पर वह दूरी इस प्रकार दी गई है —5 कि. मी., 5 से 10 कि. मी. और 10+ कि. मी.]
Amenities available— If not available within the village, a dash (—) is shown in the column and next to it in brackets, the distance in broad range viz. —5 kms., 5—10 kms. and 10+ kms., of the nearest place where the facility is available is given]

लोकेशन कोड नं० Location Code No.	ग्राम का नाम	ग्राम का कुल क्षेत्रफल (हेक्टेयर में) Total area of Village (in Hectares)	कुल जनसंख्या और परिवारों की संख्या Total Population and No. of Households	शैक्षिक Educational	चिकित्सा Medical	पीने का पानी (पीने योग्य) Drinking Water(Potable)	डाक और तार Post and Telegraph	बाजार/हाट का दिन/कि किस यदि कोई हो Day or days of Market/ hat, if any	संचार व्यवस्था (बस स्टाप, रेलवे स्टेशन, जल मार्ग) Communications (Bus Stop, Railway Station, Waterways)	ग्राम तक पहुंचने का मार्ग Approach to Village
1	2	3	4	5	6	7	8	9	10	11
1	मोहनांग	56.66	310(49)	–(–5)	–(–5)	W,HP	–(–5)	–(–5)	–(–5)	KR
2	नेवास	104.82	2,269(377)	P(1)	–(5–10)	W,HP	–(–5)	–(–5)	BS	KR
3	कोटिया	45.73	144(18)	–(–5)	–(5–10)	W,HP	–(–5)	–(–5)	–(–5)	KR
4	गोविन्दपुर	82.56	1,787(296)	P(1)	–(5–10)	W,HP	–(–5)	–(–5)	–(–5)	KR
5	सोनवरसा	89.84	1,133(177)	–(–5)	–(5–10)	W,HP	PO	–(–5)	–(–5)	KR
6	गनौरा	200.32		गैर आबाद					Uninhabited	KR
7	नारंग पट्टी	39.25	969(159)	P(1)	–(5–10)	W,HP	–(–5)	–(–5)	–(10+)	KR
8	तार डीह	33.19		गैर आबाद					Uninhabited	KR
9	भगवानपुर	54.63	209(37)	–(–5)	–(5–10)	W,HP	–(–5)	–(–5)	BS	KR
10	बौरडीह	26.31		गैर आबाद					Uninhabited	KR
11	पतेड़	23.47		गैर आबाद					Uninhabited	KR
12	इटवा	14.57		गैर आबाद					Uninhabited	KR
13	तिवारान	82.56	795(119)	–(–5)	–(5–10)	W,HP	–(–5)	–(–5)	–(–5)	KR
14	रामपुर	10.92		गैर आबाद					Uninhabited	KR
15	गुलौर	85.39	86(14)	–(–5)	–(5–10)	W,HP	–(–5)	–(–5)	–(–5)	KR

निकटतम कस्बा और उसकी दूरी (कि०मी० में) Nearest Town and Distance (in Km.)	बिजली की आपूर्ति Power Supply	मुख्य खाद्यान्न Staple food	भूमि उपयोग (अर्थात विभिन्न उपयोगों में आने वाले भू क्षेत्र हेक्टेयर में दशमलव के दो स्थानों तक) Land use (*i. e.* areas under different type of land use in hectares rounded upto two decimal places) वन Forest	सिंचित साधन Irrigated (by sources)	असिंचित Unirrigated	कृषि योग्य बंजर भूमि गोचर एवं बागान सहित Culturable Waste including Gaucher & Groves	कृषि के लिए अनुपलब्ध भूमि Area not Available for Cultivation	टिप्पणी (धार्मिक ऐतिहासिक या पुरातत्व महत्व के स्थल Remarks (including any Place of Religious, Historical or Archaeological interest)	Name of Village	लोकेशन कोड नं० Location Code No.
12	13	14	15	16	17	18	19	20	2	1
गोरखपुर Gorakhpur (38)	...	गेहूं, चावल Wheat, Rice	...	TK(42.09)	2.83	3.24	8.50	...	Mohnag	1
गोरखपुर Gorakhpur (38)	...	गेहूं, चावल Wheat, Rice	...	TW(29.54)	42.09	22.66	10.53	...	Newas	2
गोरखपुर Gorakhpur (36)	...	गेहूं, चावल Wheat, Rice	...	GC(9.31)	4.04	7.69	24.69	...	Kotia	3
गोरखपुर Gorakhpur (40)	...	गेहूं, चावल Wheat, Rice	...	TW(36.83) TK(22.26)	12.55	3.23	7.69	...	Govindpur	4
गोरखपुर Gorakhpur (35)	EA	गेहूं, चावल Wheat, Rice	... TW(35.21)	TWE(20.64) TK(13.35)	6.07	9.71	4.86	...	Sonbarsa	5
गोरखपुर Gorakhpur (36)	...	...	...TW(7.28)	TK(21.04) TW(55.85)	10.52	78.51	27.12	...	Ganaura	6
गोरखपुर Gorakhpur (35)	...	गेहूं, चावल Wheat, Rice	...	TW(26.31)	2.02	4.45	6.47	...	Narang Patti	7
गोरखपुर Gorakhpur (37)	...	...	...	TW(19.84)	7.68	4.05	1.62	...	Tardih	8
गोरखपुर Gorakhpur (36)	...	गेहूं, चावल Wheat, Rice	...	TW(33.18)	15.38	0.81	5.26	...	Bhagwanpur	9
गोरखपुर Gorakhpur (35)	...	...	...	GC(21.04)	...	2.03	3.24	...	Baurdih	10
गोरखपुर Gorakhpur (36)	...	...	...	GC(11.33)	8.90	1.21	2.03	...	Pater	11
गोरखपुर Gorakhpur (35)	...	...	...	GC(11.73)	1.62	..	1.22	...	Itwa	12
गोरखपुर Gorakhpur (36)	..	गेहूं, चावल Wheat, Rice	...	GC(35.62)	36.83	2.43	7.68	...	Tiwaran	13
गोरखपुर Gorakhpur (37)	...	...	...	GC(16.88)	2.43	1.20	0.41	...	Rampur	14
गोरखपुर Gorakhpur (48)	...	गेहूं, चावल Wheat, Rice	...	GC(55.44) TWE(5.26)	9.31	11.74	3.64	...	Gulaur	15

1	2	3	4	5	6	7	8	9	10	11
16	कोठा	16.60			गैर आबाद				Uninhabited	KR
17	चुरिहरा	13.35	31(5)	-(-5)	-(5-10)	W,HP	-(-5)	-(-5)	-(-5)	KR
18	चौरी	41.28			गैर आबाद				Uninhabited	KR
19	डुमरी	25.49	2,724(415)	M(1) PUC(1)	-(5-10)	W,HP	PO	-(-5)	BS	KR
20	धोबही	26.31	19(4)	-(-5)	-(5-10)	W,HP	-(-5)	-(-5)	-(-5)	KR
21	भिखरा	80.94	272(38)	-(-5)	-(5-10)	W,HP	-(-5)	-(-5)	-(-5)	KR
22	नीवी	25.49	10(3)	-(-5)	-(-5)	W,HP	-(-5)	-(-5)	-(-5)	KR
23	लखनापार	92.27	1,281(217)	P(1)M(1)	-(-5)	W,HP	PO	-(-5)	-(-5)	KR
24	करमुआ	38.45	6(1)	-(-5)	-(5-10)	W,HP	-(-5)	-(-5)	-(-5)	KR
25	कवईपार	55.04			गैर आबाद				Uninhabited	KR
26	सोनचार	24.28	193(29)	-(-5)	-(5-10)	HP	-(-5)	-(-5)	-(-5)	PR
27	पिपरी	33.19	29(9)	H(1)	-(5-10)	W,HP	-(-5)	-(-5)	BS	PR
28	हाँसपट्टी	67.99	398(48)	-(-5)	-(5-10)	W,HP	-(-5)	-(-5)	-(-5)	KR
29	सजनापार	89.44	550(69)	P(1)	-(5-10)	W,HP	-(-5)	-(-5)	-(-5)	KR
30	वरहदुहा	23.87	4(1)	-(-5)	-(5-10)	W,HP	-(-5)	-(-5)	-(-5)	KR
31	सेहरी	78.51	874(157)	-(-5)	-(-5)	W,HP	-(-5)	-(-5)	-(-5)	KR
32	जलहीपार	109.27	858(144)	P(1)	-(-5)	W,HP	-(-5)	-(-5)	-(-5)	KR
33	माट खास	157.02	2,133(339)	-(-5)	-(-5)	W,HP	-(-5)	रवि Sun	-(10+)	KR
34	बनगावाँ	41.28	85(17)	-(-5)	-(-5)	W,HP	-(-5)	-(-5)	-(-5)	KR
35	गायघाट	137.19			गैर आबाद				Uninhabited	KR

12	13	14	15	16	17	18	19	20	2	1
गोरखपुर Gorakhpur (34)	...	...	...	GC(9.30)	4.06	0.81	2.43	...	Kotha	16
गोरखपुर Gorakhpur (32)	...	गेहूँ, चावल Wheat, Rice	...	TW(6.06)	5.67	0.81	0.81	...	Churihara	17
गोरखपुर Gorakhpur (32)	...	...	...	TW(13.76)	21.04	...	6.48	...	Chauri	18
गोरखपुर Gorakhpur (36)	...	गेहूं, चावल Wheat, Rice	...	TW(6.88)	0.40	15.78	2.03	...	Dumari	19
गोरखपुर Gorakhpur (32)	...	गेहूं, चावल Wheat, Rice	...	TW(15.38)	4.86	4.45	1.62	...	Dhovhi	20
गोरखपुर Gorakhpur (32)	...	गेहूँ, चावल Wheat, Rice	...	TW(38.06)	25.09	14.97	2.82	...	Bhikhra	21
गोरखपुर Gorakhpur (32)EAG		गेहूँ, चावल Wheat, Rice	...	TWE(15.38)	7.28	1.62	1.21	...	Nibi	22
गोरखपुर Gorakhpur (40)EAG		गेहूँ, चावल Wheat, Rice	...	TWE(51.80)O(0.81)	23.67	6.07	10.52	...	Lakhanapur	23
गोरखपुर Gorakhpur (32)	...	गेहूँ, चावल Wheat, Rice	...	O(21.85)	0.88	8.90	0.82	...	Karmuwa	24
गोरखपुर Gorakhpur (32)	...	...	...	TW(34.40)	14.16	4.05	2.43	...	Thawaipar	25
गोरखपुर Gorakhpur (32)	...	गेहूँ, चावल Wheat, Rice	...	TW(17.00)	3.64	2.43	1.21	...	Sonchar	26
गोरखपुर Gorakhpur (32)	...	गेहूँ, चावल Wheat, Rice	...	TW(12.14)	17.00	2.43	1.62	...	Pipri	27
गोरखपुर Gorakhpur (32)	...	गेहूँ, चावल Wheat, Rice	...	TW(40.07)	13.76	7.28	6.88	...	Hans Patti	28
गोरखपुर Gorakhpur (36)	...	गेहूँ, चावल Wheat, Rice	...	TW(40.88)	24.28	11.33	12.95	...	Sajnapar	29
गोरखपुर Gorakhpur (32)	...	गेहूँ, चावल Wheat, Rice	...	TW(4.45)	9.71	5.67	4.04	...	Barahaduha	30
गोरखपुर Gorakhpur (41)	...	गेहूँ, चावल Wheat, Rice	...	TW(49.37)O(1.21)	18.21	3.64	6.08	...	Sehri	31
गोरखपुर Gorakhpur (40)	...	गेहूँ, चावल Wheat, Rice	...	TW(21.85)O(48.56)	21.44	7.71	9.71	...	Jalhipar	32
गोरखपुर Gorakhpur (31)	...	गेहूँ, चावल Wheat, Rice	...	TW(26.71)W(1.21) TK(12.95)O(63.94)	15.38	14.17	22.66	...	Matkhas	33
गोरखपुर Gorakhpur (32)	...	गेहूं, चावल Wheat, Rice	...	TW(22.26)W(3.64) TK(1.21)O(2.83)	4.45	2.83	4.06	...	Bangaowan	34
गोरखपुर Gorakhpur (33)	...	...	...	TK(38.85)	86.20	10.12	2.02	...	Gaighat	35

1	2	3	4	5	6	7	8	9	10	11
36	कोहार भार	129.91	4(1)	-(-5)	-(-5)	W,T	-(-5)	-(-5)	-(10+)	KR
37	कान्ट	29.14		गैर आबाद					Uninhabited	KR
38	विरार	83.37	638(83)	P(1)	-(-5)	W,HP	-(-5)	-(-5)	-(5-10)	KR
39	भीटी	45.33	270(51)	-(-5)	-(-5)	W,HP	-(-5)	-(-5)	-(-5)	KR
40	दखिनवा	55.85	98(18)	M(1)	-(-5)	W,T	-(-5)	-(-5)	-(10+)	KR
41	चडराँव	121.82	1,645(293)	P(1) PUC(1)	-(-5)	W,T	PO	-(-5)	-(10+)	KR
42	सिंगहा	95.91		गैर आबाद					Uninhabited	KR
43	मधुबनी डाड़ी	85.39		गैर आबाद					Uninhabited	KR
44	ठाढ़ेवारी	30.76	175(33)	-(-5)	-(-5)	W,HP	-(-5)	-(-5)	-(-5)	KR
45	मेहदिया	35.61	169(31)	P(1)	-(-5)	W,HP	-(-5)	-(-5)	-(10+)	KR
46	बन्हैता	38.85	1(1)	-(-5)	-(-5)	W	-(-5)	-(-5)	-(10+)	KR
47	रामडीह तोरनी	80.54	576(91)	M(1)	-(-5)	W,HP	-(-5)	-(-5)	-(10+)	KR
48	टिकरिया खौर	89.03	765(112)	-(-5)	-(-5)	W,HP	-(-5)	-(-5)	-(-5)	KR
49	गोहटा	75.28	433(64)	P(1)	-(-5)	W,HP	-(-5)	-(-5)	-(-5)	KR
50	बाध नगर गोलहिया	67.99	318(67)	-(-5)	-(10+)	W,HP	-(-5)	-(-5)	-(5-10)	KR
51	सिसई	232.69	789(134)	P(1)	-(10+)	W,HP	-(-5)	-(-5)	-(5-10)	KR
52	भकसा	595.31	1,625(271)	-(-5)	-(5-10)	W,HP	-(-5)	-(-5)	-(10+)	KR
53	मटियारी	80.94	615(114)	P(1)	-(-5)	W,HP	-(-5)	-(-5)	-(-5)	KR
54	बरनाटीकर	109.27		गैर आबाद					Uninhabited	KR
55	मटियारा	72.44	400(79)	-(-5)	-(-5)	W,HP	-(-5)	-(-5)	-(-5)	KR

12	13	14	15	16	17	18	19	20	2	1
गोरखपुर Gorakhpur (33)	...	गेहूँ, चावल Wheat, Rice	...	TW(9.30) TK(21.04)O(53.02)	38.05	0.41	8.09	...	Kohar Bhar	36
गोरखपुर Gorakhpur (32)	...	...	...	O(22.66)	3.24	0.81	2.43	...	Kant	37
गोरखपुर Gorakhpur (32)	...	गेहूँ, चावल Wheat, Rice	...	TW(33.19) TK(19.43)	8.10	9.30	13.35	...	Birar	38
गोरखपुर Gorakhpur(40) EAG		गेहूँ, चावल Wheat, Rice	...	TWE(11.33) TK(18.21)	3.24	8.10	4.45	...	Bhiti	39
गोरखपुर Gorakhpur(31) EAG		गेहूँ, चावल Wheat, Rice	...	TWE(28.33) O(11.33)	8.09	2.43	5.67	...	Dakhinwa	40
गोरखपुर Gorakhpur (31)	...	गेहूँ, चावल Wheat, Rice	...	TW(19.43)O(36.01) TK(22.26)W(3.24)	12.14	10.12	18.62	...	Chandraon	41
गोरखपुर Gorakhpur (31)	...	...	...	O(86.20)	3.24	3.24	3.23	...	Singha	42
गोरखपुर Gorakhpur (32)	...	...	...	TW(53.01)W(5.26) O(7.69)	9.71	5.67	4.05	...	Madhoban Dandi	43
गोरखपुर Gorakhpur (32)	...	गेहूँ, चावल Wheat, Rice	...	TW(22.26)W(2.83) O(0.81)	...	2.43	2.43	...	Tharebari	44
गोरखपुर Gorakhpur (33)	...	गेहूं, चावल Wheat, Rice	...	W(0.81)TW(20.23) O(2.02)	8.09	2.02	2.44	...	Mehdia	45
गोरखपुर Gorakhpur(32) EAG		गेहूँ, चावल Wheat, Rice	...	TWE(27.92)O(2.43)	6.88	0.81	0.81	...	Banhaitta	46
गोरखपुर Gorakhpur (33)	...	गेहूँ, चावल Wheat, Rice	...	TW(29.95)O(26.71) W(0.81)R(8.09)	4.45	4.05	6.48	...	Ramdih Torni	47
गोरखपुर Gorakhpur(32) EAG		गेहूँ, चावल Wheat, Rice	...	TW(7.69)O(4.05) TWE(55.44)	4.45	9.71	7.69	...	Tikaria Khor	48
गोरखपुर Gorakhpur (35)	...	गेहूँ, चावल Wheat, Rice	...	TW(32.38)O(2.43) TK(22.66)	8.90	3.24	5.67	...	Gohta	49
गोरखपुर Gorakhpur (34)	...	गेहूँ, चावल Wheat, Rice	...	O(17.00)	40.47	2.83	7.69	...	Badh Nagar Goalhia	50
गोरखपुर Gorakhpur (34)	...	गेहूँ, चावल Wheat, Rice	...	...	159.86	24.27	48.56	...	Sisai	51
गोरखपुर Gorakhpur (35)	...	गेहूँ, चावल Wheat, Rice	...	...	468.63	30.35	96.33	...	Bhaksa	52
गोरखपुर Gorakhpur (39)	...	गेहूँ, चावल Wheat, Rice	...	TW(16.19)R(7.69)	38.85	7.28	10.93	...	Matiari	53
गोरखपुर Gorakhpur (35)	...	...	...	O(91.06)	10.92	1.62	5.67	...	Barnatkar	54
गोरखपुर Gorakhpur (29)	...	गेहूँ, चावल Wheat, Rice	...	O(45.73)	24.28	2.03	0.40	...	Matiara	55

3—गोरखपुर तहसील

1	2	3	4	5	6	7	8	9	10	11
56	कुसम्हा कलां	91.23	90(14)	-(-5)	-(-5)	W,HP	-(-5)	-(-5)	-(-5)	KR
57	अमसार	152.98	526(82)	-(-5)	-(-5)	W,HP	-(-5)	-(-5)	-(5-10)	KR
58	खाण्ड पोटहरा	783.50	154(31)	-(-5)	-(-5)	W,HP	-(-5)	-(-5)	-(5-10)	KR
59	माडर	448.00	1,804(319)	P(1)	-(-5)	W,HP	-(-5)	-(-5)	-(-5)	KR
60	मुजौली	93.08	839(152)	-(-5)	-(-5)	W,HP	-(-5)	-(-5)	-(-5)	KR
61	टिकरी	82.56		गैर आबाद					Uninhabited	KR
62	उसरी	141.24	558(91)	-(-5)	-(-5)	W,HP	-(-5)	-(-5)	-(-5)	KR
63	मकरहट	91.86	645(112)	-(-5)	-(-5)	W,HP	-(-5)	-(-5)	-(-5)	KR
64	चनियरा	53.83		गैर आबाद					Uninhabited	KR
65	मदरहा	320.93		गैर आबाद					Uninhabited	KR
66	बुधना	370.70		गैर आबाद					Uninhabited	KR
67	भराकाच्छ	128.69		गैर आबाद					Uninhabited	KR
68	सिसई उर्फ कपसी	12.14		गैर आबाद					Uninhabited	KR
69	मोहुद्दीनपुर	34.80	392(57)	-(-5)	-(-5)	W,HP	-(-5)	-(-5)	BS	PR
70	बेलउरा	16.59	272(40)	-(-5)	-(-5)	W,HP	-(-5)	-(-5)	BS	PR
71	पाली खास	89.03	4,482(759)	P(4),M(2)	PHC(1) FPC(1)O(1)	W,HP	PO	बुध Wed	-(-5)	KR
72	मुड़कटिया	68.39	16(8)	P(1)	-(-5)	W,T	-(-5)	सोम Mon	BS	PR
73	बिकुरहा	40.06	250(44)	P(1)	-(-5)	W,HP	-(-5)	-(-5)	BS	PR
74	करिया	53.02	522(80)	P(1)	-(-5)	W,HP	-(-5)	-(-5)	-(-5)	KR
75	अकुवा पार	51.39	1,025(174)	P(1)	-(-5)	W,T	-(-5)	-(-5)	-(-5)	KR

12	13	14	15	16	17	18	19	20	2	1
गोरखपुर Gorakhpur (25)	...	गेहूं, चावल Wheat, Rice	...	O(3.24)	45.33	2.43	20.23	...	Kusmha Kalan	56
गोरखपुर Gorakhpur (26)	...	गेहूँ, चावल Wheat, Rice	...	TW(12.14)	124.24	8.10	8.50	...	Amsar	57
गोरखपुर Gorakhpur (24)	...	गेहूँ, चावल Wheat, Rice	...	TW(0.40)TK(19.43)	299.07	54.23	410.37	...	Khand Pothahar	58
गोरखपुर Gorakhpur (25)	...	गेहूँ, चावल Wheat, Rice	...	TK(29.54)O(38.85)	252.13	100.77	26.71	...	Madar	59
गोरखपुर Gorakhpur (26)	...	गेहूँ, चावल Wheat, Rice	...	TW(32.38)O(23.47) TK(15.80)	8.09	6.08	7.28	...	Mujauli	60
गोरखपुर Gorakhpur(32)	...	गेहूँ, चावल Wheat, Rice	...	W(3.24)TW(58.28) O(6.07)	9.31	1.61	4.05	...	Tikri	61
गोरखपुर Gorakhpur(28)	EAG	...	...	TWE(40.87) TW(4.05)W(1.21)O(8.90) TK(8.50)	45.33	21.85	10.52	...	Usri	62
गोरखपुर Gorakhpur(28)	EAG	गेहूँ, चावल Wheat, Rice	...	TW(21.85)TW(6.48) TK(18.21)	25.09	8.09	12.14	...	Makarhat	63
गोरखपुर Gorakhpur(22)	...	...	...	TW(5.26)TK(3.25)	44.52	0.40	0.40	...	Chaniyara	64
गोरखपुर Gorakhpur(35)	...	...	...	TW(36.83) TK(14.16)	220.97	31.97	17.00	...	Madrha	65
गोरखपुर Gorakhpur(26)	...	...	...	...	356.94	4.05	9.71	...	Budhana	66
गोरखपुर Gorakhpur(38)	...	...	...	...	110.48	8.09	10.12	...	Bhara Kachh	67
गोरखपुर Gorakhpur(22)	...	...	...	TWE(7.69)	4.05	...	0.40	...	Sisai urf Kapsi	68
गोरखपुर Gorakhpur(22)	ED	गेहूँ, चावल Wheat, Rice	...	TW(18.62)W(2.43) TK(0.81)	2.43	4.45	6.06	...	Mohuddinpur	69
गोरखपुर Gorakhpur(22)	ED	गेहूँ, चावल Wheat, Rice	...	TW(10.93)	0.81	2.02	2.83	...	Belaura	70
गोरखपुर Gorakhpur(27)	ED	गेहूँ, चावल Wheat, Rice	...	TW(17.40) W(2.02)TK(13.76)	13.36	14.57	27.92	...	Pali Khas	71
गोरखपुर Gorakhpur(22)	...	गेहूँ, चावल Wheat, Rice	...	TW(0.40)	56.66	3.24	8.09	...	Murkatia	72
गोरखपुर Gorakhpur(22)	...	गेहूँ, चावल Wheat, Rice	...	TK(25.90)	6.48	3.23	4.45	...	Bikurha	73
गोरखपुर Gorakhpur(22)	...	गेहूँ, चावल Wheat, Rice	...	TK(30.35)	14.57	2.83	5.27	...	Kararia	74
गोरखपुर Gorakhpur(22)	...	गेहूँ, चावल Wheat, Rice	...	TW(34.00)	8.90	7.28	1.21	...	Akuapar	75

1	2	3	4	5	6	7	8	9	10	11
76	कोदरी खास	149.74	1,383(208)	-(-5)	-(-5)	W,T	-(-5)	-(-5)	-(-5)	KR,PR
77	मुडिला	13.35		गैर आबाद					Uninhabited	KR
78	सुरगहना	482.79	1,251(190)	P(1)	-(-5)	W,T	-(-5)	-(-5)	-(-5)	KR
79	माधोपुर	63.54	405(61)	-(-5)	-(-5)	W,T	-(-5)	-(-5)	-(5-10)	KR,PR
80	बिशुनपुर	6.88	192(33)	-(-5)	-(-5)	W,HP	-(-5)	-(-5)	-(-5)	KR,PR
81	डोहरिया खुर्द	65.96	275(42)	-(-5)	-(-5)	W.HP	-(-5)	-(-5)	BS	PR
82	इटवा	21.04		गैर आबाद					Uninhabited	KR
83	डोहरिया कलां	72.04	965(150)	P(1)	-(-5)	W,HP	-(-5)	-(-5)	BS	PR
84	नरौली	46.14	579(100)	-(-5)	-(-5)	W,HP	-(-5)	-(-5)	-(-5)	KR,PR
85	मिनवा	75.68	1,320(217)	P(1),M(1)		RP(1)	W,HP	PO	-(-5)	-(-5) KR,PR
86	टिकरिया	177.65	1,122(190)	P(1)	-(-5)	W,HP	-(-5)	-(-5)	BS,RS	PR,KR
87	ममउर	72.04		गैर आबाद					Uninhabited	KR
88	मंझरिया	15.78		गैर आबाद					Uninhabited	KR
89	भिटनी	57.07	350(52)	-(-5)	-(-5)	W,HP	-(-5)	-(-5)	-(-5)	KR
90	सेहुदा	48.16	372(73)	-(-5)	-(-5)	W,HP	-(5-10)	-(-5)	-(-5)	KR
91	बरईपार तेतरिया	70.82	900(154)	-(-5)	-(-5)	W,T	-(-5)	-(-5)	-(5-10)	KR
92	बाहिलपार	63.13	714(138)	-(-5)	-(-5)	W,HP	-(-5)	बुध Wed	BS	PR
93	बरईपार खास	124.24	2,062(368)	P(1)	-(-5)	W,HP	PO	सोम,गुरू Mon,Thu	BS	KR
94	तेलउरा	111.70	784(134)	P(3),M(2) PUC(1),H(1)	-(-5)	W,HP	-(-5)	-(-5)	-(5-10)	PR
95	भरोहिया	53.42	608(87)	-(-5)	-(-5)	W,HP	-(-5)	-(-5)	-(-5)	KR

12	13	14	15	16	17	18	19	20	2	1
गोरखपुर Gorakhpur (20)	ED	गेहूँ, चावल Wheat, Rice	...	TW(97.54)	20.22	26.31	5.67	...	Kodari Khas	76
गोरखपुर Gorakhpur (21)	...	...	...	GC(3.24)	8.90	...	1.21	...	Mudila	77
गोरखपुर Gorakhpur (20)	...	गेहूँ, चावल Wheat, Rice	...	TW(21.85)	331.04	11.74	118.16	...	Surgahna	78
गोरखपुर Gorakhpur (22)	...	गेहूँ, चावल Wheat, Rice	...	TW(40.87)	14.97	6.48	1.22	...	Madhopur	79
गोरखपुर Gorakhpur (25)	...	गेहूँ, चावल Wheat, Rice	...	TW(1.62)W(2.43)	0.81	0.40	1.62	...	Bishunpur	80
गोरखपुर Gorakhpur (22)	...	गेहूँ, चावल Wheat, Rice	...	GC(21.85) TW(5.67)TK(0.40)	19.02	105.52	8.50	...	Doharia Khurd	81
गोरखपुर Gorakhpur (38)	...	...	...	GC(13.35)	5.26	2.03	0.40	...	Itwa	82
गोरखपुर Gorakhpur (22)	...	गेहूँ, चावल Wheat, Rice	...	GC(36.83)	18.22	8.90	8.09	...	Doharia Kalan	83
गोरखपुर Gorakhpur (23)	...	गेहूँ, चावल Wheat, Rice	...	GC(0.40)W(4.86) TW(11.33)TK(8.90)	12.95	2.03	5.67	...	Narauli	84
गोरखपुर Gorakhpur (26)	EA	गेहूँ, चावल Wheat, Rice	...	GC(23.87)TW(6.08) TK(19.83)	8.50	2.83	14.17	...	Minwa	85
गोरखपुर Gorakhpur (23)	...	गेहूँ, चावल Wheat, Rice	...	TW(34.40)TK(16.19)	105.22	13.76	8.08	...	Tikaria	86
गोरखपुर Gorakhpur (20)	...	...	...	...	55.85	1.62	14.57	...	Mamur	87
गोरखपुर Gorakhpur (21)	...	...	...	...	13.76	...	2.02	...	Manjharia	88
गोरखपुर Gorakhpur(32)	EAG	गेहूँ, चावल Wheat, Rice	...	TWE(26.72) W(1.21)O(12.55)	8.09	3.24	5.26	...	Bhitani	89
गोरखपुर Gorakhpur (31)	...	गेहूँ, चावल Wheat, Rice	...	CG(33.59)	6.88	2.43	5.26	...	Sehuda	90
गोरखपुर Gorakhpur (22)	...	गेहूँ, चावल Wheat, Rice	...	TW(48.97)	6.88	12.55	2 42	...	Baraipar Tetariya	91
गोरखपुर Gorakhpur (22)	ED	गेहूँ, चावल Wheat, Rice	...	TW(36.83)	11.73	6.06	8.51	...	Bahilpar	92
गोरखपुर Gorakhpur (22)	ED	गेहूँ, चावल Wheat, Rice	...	GC(8.90)TK(12.14) O(7.69)	73.66	4.85	17.00	...	Baraipar Khas	93
गोरखपुर Gorakhpur (27)	...	गेहूँ, चावल Wheat, Rice	...	TW(48.97)O(22.66)	7.28	22.66	10.13	...	Telaura	94
गोरखपुर Gorakhpur (28)	...	गेहूँ, चावल Wheat, Rice	...	GC(42.90)O(0.81)	2.02	6.07	1.62	...	Bharohiya	95

ग्राम निर्देशिका

3—गोरखपुर तहसील

वन सुविधाएँ एवं भूमि उपयोग

1	2	3	4	5	6	7	8	9	10	11
96	देवापार डुगहुइया	78.10	891(152)	P(1)	-(-5)	W,HP	-(5-10)	-(-5)	-(-5)	KR
97	खजुरी उर्फ जोगिया	99.15	376(64)	H(1) PUC(1)	-(-5)	W,HP	-(-5)	-(-5)	BS	PR
98	मुस्तफाबाद खास	168.76	1,260(190)	P(1)	-(-5)	W,HP	-(-5)	-(-5)	-(-5)	KR
99	जसुली पार	159.86	191(39)	M(1)	-(5-10)	W,HP	-(-5)	-(-5)	-(-5)	PR
100	कोदरी	82.15	441(77)	-(-5)	-(-5)	W,HP	-(-5)	-(-5)	-(-5)	PR
101	कोदरा	29.95		गैर आबाद					Uninhabited	KR
102	बिसरी	80.54	635(113)	-(-5)	-(-5)	W,HP	-(-5)	-(-5)	-(-5)	KR
103	सिघड़ा	34.80		गैर आबाद					Uninhabited	KR
104	अलगतपुर	51.80	589(87)	-(-5)	-(-5)	W,HP	-(-5)	-(-5)	-(-5)	KR
105	नरायनपुर	34.63		गैर आबाद					Uninhabited	KR
106	मैनापार	82.96		गैर आबाद					Uninhabited	KR
107	नेऊसा	31.57	204(38)	-(-5)	-(-5)	W,HP	-(-5)	-(-5)	-(-5)	KR
108	दरीवा	48.97	459(84)	P(1)	-(-5)	W,HP	-(-5)	-(-5)	-(5-)	KR
109	थरुवा पार	46.14	409(66)	-(-5)	-(-5)	W,HP	-(-5)	-(-5)	-(-5)	KR
110	तेतरिया	11.33		गैर आबाद					Uninhabited	KR
111	सेहुड़ी	11.74		गैर आबाद					Uninhabited	KR
112	लहुर देवा	23.88		गैर आबाद					Uninhabited	KR
113	लोहसडा	41.28	262(45)	-(-5)	-(5-10)	W,HP	-(-5)	-(-5)	-(-5)	KR
114	थरिया पार	50.99	314(50)	P(1)	-(5-10)	W,HP	-(-5)	-(-5)	-(-5)	KR
115	मंझरिया	18.21	512(138)	P(1)	H(1)	W,HP	-(-5)	रवि,मंगल Sun,Tue	BS	PR

12	13	14	15	16	17	18	19	20	2	1
गोरखपुर Gorakhpur(29)	...	गेहूँ, चावल Wheat, Rice	...	GC(28.33)O(6.07)	25.09	10.11	8.50	...	Dewapar Dugduia	96
गोरखपुर Gorakhpur(22)	...	गेहूँ, चावल Wheat, Rice	...	GC(36.83) W(8.09)O(17.00)	17.81	8.90	10.52	...	Khajuri urf Jogia	97
गोरखपुर Gorakhpur(25)	...	गेहूँ, चावल Wheat, Rice	...	TW(109.67) GC(19.03)	8.09	13.76	18.21	...	Mustafabad Khas	98
गोरखपुर Gorakhpur(35)	...	गेहूँ, चावल Wheat, Rice	...	GC(74.87)	53.02	12.55	19.42	...	Jasulipar	99
गोरखपुर Gorakhpur(32)	...	गेहूँ, चावल Wheat, Rice	...	GC(60.30)	8.50	7.28	6.07	...	Kodri	100
गोरखपुर Gorakhpur(31)	...	...	...	TK(15.38)	10.52	1.22	2.83	...	Kodra	101
गोरखपुर Gorakhpur(32)	...	गेहूँ, चावल Wheat, Rice	...	TW(16·59)O(2.84) TK(17.40)	20.24	7.28	16.19	...	Bisari	102
गोरखपुर Gorakhpur(32)	...	...	...	GC(21.85)	5.67	4.45	2.83	...	Singhda	103
गोरखपुर Gorakhpur(32)EAG		गेहूँ, चावल Wheat, Rice	...	W(0.81)TWE(1.62) GC(21.85)	11.73	3.64	12.15	...	Algatpur	104
गोरखपुर Gorakhpur(32)	...	...	...	TW(12.55)O(3.64) W(6.48)	10.11	3.64	1.21	...	Narainpur	105
गोरखपुर Gorakhpur(32) EAG		...	...	TWE(66.78)	11.73	1.62	2.83	...	Mainapar	106
गोरखपुर Gorakhpur(28)	...	गेहूँ, चावल Wheat, Rice	...	W(0.81)TW(7.69) O(8.90)	7.28	4.05	2.84	...	Neusa	107
गोरखपुर Gorakhpur(30)	...	गेहूँ, चावल Wheat, Rice	...	W(18.21)TW(15.38) O(5.26)	2.43	6.07	1.62	...	Dariwa	108
गोरखपुर Gorakhpur(30)	...	गेहूँ, चावल Wheat, Rice	...	GC(30.36) TK(0.81)	4.45	6.88	3.64	...	Tharuwapar	109
गोरखपुर Gorakhpur(27)	...	...	...	GC(8.50)	2.02	...	0.81	...	Tetaria	110
गोरखपुर Gorakhpur(28)	...	...	...	GC(4.86)	6.48	...	0.40	...	Sehuri	111
गोरखपुर Gorakhpur(31)	...	...	...	GC(16.59)	3.24	2.43	1.62	...	Lahurdewa	112
गोरखपुर Gorakhpur(30)	...	गेहूँ, चावल Wheat, Rice	...	GC(28.74)	4.45	4.86	3.23	...	Lohsara	113
गोरखपुर Gorakhpur(30)	...	गेहूँ, चावल Wheat, Rice	...	GC(19.43)	21.85	7.28	2.43	...	Tharia Par	114
गोरखपुर Gorakhpur(31)	EA	गेहूँ, चावल Wheat, Rice	...	GC(8.90)	3.24	0.40	5.67	...	Manjharia	115

1	2	3	4	5	6	7	8	9	10	11
116	ढेलहा	24.28	42(9)	-(-5)	-(-5)	W,HP	-(-5)	-(-5)	-(-5)	KR,PR
117	कुसम्हा खुर्द	42.90	654(125)	-(-5)	-(5-10)	W,HP	-(-5)	-(-5)	-(-5)	KR,PR
118	घघसरा	87.01	1,283(231)	P(1)	-(-5)	W,HP	PO	-(-5)	BS	PR
119	जगदीशपुर उर्फ माही	72.44	624(98)	-(-5)	-(5-10)	W,T	-(-5)	-(-5)	-(-5)	KR
120	सिहोरवा	34.00	323(48)	-(-5)	-(-5)	W,T	-(-5)	-(-5)	-(-5)	KR
121	मेहरु कुण्डल	44.93	202(33)	-(-5)	-(5-10)	W,T	-(-5)	-(-5)	-(-5)	KR
122	कूवांवर	123.43	582(126)	-(-5)	-(5-10)	W,T	-(-5)	-(-5)	-(-5)	KR
123	इटार खास	143.26	394(69)	-(-5)	-(-5)	W	-(-5)	-(-5)	-(-5)	KR
124	पनिका	59.09	461(74)	-(-5)	-(5-10)	W,HP	-(-5)	-(-5)	-(-5)	KR
125	नचनी	95.51	447(74)	P(1)	-(5-10)	W,HP	-(-5)	-(-5)	-(-5)	KR
126	बिजौवा (अहिर टोला)	184.54	1,219(202)	P(1)	-(-5)	W	-(-5)	-(-5)	-(-5)	KR
127	विशुनपुर	50.59	85(17)	-(-5)	-(5-10)	W,T	-(-5)	-(-5)	-(-5)	KR
128	ककुआ पार	36.83	113(26)	-(-5)	-(5-10)	W	-(-5)	-(-5)	-(-5)	KR
129	चिगौना	59.90	160(29)	-(-5)	-(5-10)	W,T	-(-5)	-(-5)	-(-5)	KR
130	रिठुवार खोर खास	78.10	2,031(353)	P(1)M(1)	-(5-10)	W	PO	-(-5)	-(-5)	KR
131	गोविन्दपुर	189.80	700(117)	-(-5)	-(5-10)	W	-(-5)	-(-5)	-(-5)	KR
132	उदार	55.44	3(1)	P(1)	-(-5)	W	-(-5)	-(-5)	-(-5)	KR
133	लोनिया राघोपुर	141.65	523(95)	-(-5)	-(5-10)	W,HP	-(-5)	सोम Mon	-(-5)	KR
134	रानीखोर	161.48	301(41)	-(-5)	-(5-10)	HP	-(-5)	-(5-10)	-(5-10)	KR
135	मंझरिया तौफीर	35.21			गैर आबाद				Uninhacited	KR

12	13	14	15	16	17	18	19	20	2	1
गोरखपुर Gorakhpur (31)	...	गेहूँ, चावल Wheat, Rice	...	TW(16.19)	4.86	2.02	1.21	...	Dhelaha	116
गोरखपुर Gorakhpur (32)	...	गेहूँ, चावल Wheat, Rice	...	TW(26.31)	10.52	3.64	2.43	...	Kusmaha Khurd	117
गोरखपुर Gorakhpur (31)	...	गेहूँ, चावल Wheat, Rice	...	TW(49.77)	11.34	10.52	15.38	...	Ghaghsara	118
गोरखपुर Gorakhpur (32)	...	गेहूँ, चावल Wheat, Rice	...	GC(6.48)W(41.28)	14.97	9.31	0.40	...	Jagdishpur urf Mahi	119
गोरखपुर Gorakhpur (32)	...	गेहूँ, चावल Wheat, Rice	...	TW(14.97)	15.38	3.25	0.40	...	Sihorwa	120
गोरखपुर Gorakhpur (32)	...	गेहूँ, चावल Wheat, Rice	...	GC(29.54)	9.31	5.67	0.41	...	Mehru Kundal	121
गोरखपुर Gorakhpur (30)	ED	गेहूँ, चावल Wheat, Rice	...	TW(9.31)	95.51	14.97	3.64	...	Kuwawar	122
गोरखपुर Gorakhpur (35)	...	गेहूँ, चावल Wheat, Rice	...	GC(19.83)W(17.81) TK(31.16)	23.47	30.35	20.64	...	Etar Khas	123
गोरखपुर Gorakhpur (35)	...	गेहूँ, चावल Wheat, Rice	...	TW(30.35)	23.87	2.04	2.83	...	Panika	124
गोरखपुर Gorakhpur (34)	...	गेहूँ, चावल Wheat, Rice	...	GC(61.11)	20.64	4.05	9.71	...	Nachni	125
गोरखपुर Gorakhpur (39)	...	गेहूँ, चावल Wheat, Rice	...	GC(25.49)W(36.42) TK(7.69)	93.89	3.64	17.41	...	Bijauwa (Ahir Tola)	126
गोरखपुर Gorakhpur (31)	...	गेहूँ, चावल Wheat, Rice	...	GC(6.07)TK(10.52)	23.88	4.45	5.67	...	Bishunpur	127
गोरखपुर Gorakhpur (34)	...	गेहूँ, चावल Wheat, Rice	...	GC(16.59)TK(1.63)	11.73	3.64	3.24	...	Kakuapar	128
गोरखपुर Gorakhpur (32)	...	गेहूँ, चावल Wheat, Rice	...	GC(8.50)	31.17	19.83	0.40	...	Chigauna	129
गोरखपुर Gorakhpur (33)	...	गेहूँ, चावल Wheat, Rice	...	TW(35.21)	10.92	8.50	23.47	...	Rithuwar Khor Khas	130
गोरखपुर Gorakhpur (34)	...	गेहूं, चावल Wheat, Rice	...	GC(10.12)W(14.57) TW(4.86)TK(43.42)	58.28	36.42	12.13	...	Govindpur	131
गोरखपुर Gorakhpur (34)	...	गेहूँ, चावल Wheat, Rice	...	W(21.03)	28.74	3.24	2.43	...	Udar	132
गोरखपुर Gorakhpur (32)	...	गेहूँ, चावल Wheat, Rice	...	TK(20.23)R(60.71)	34.81	14.16	11.74	...	Lonia Radhopur	133
गोरखपुर Gorakhpur (29)	...	गेहूँ, चावल Wheat, Rice	...	R(92.68)	39.66	19.43	9.71	...	Rani Khor	134
गोरखपुर Gorakhpur (29)	...	...	...	R(28.74)	2.02	1.62	2.83	...	Manjharia Tofir	135

ग्राम निर्देशिका

3—गोरखपुर तहसील

जन सुविधाएँ एवं भूमि उपयोग

1	2	3	4	5	6	7	8	9	10	11
136	चांदवारी	151.76	1,299(207)	P(1),M(1)	-(5-10)	W,HP	-(-5)	-(5-10)	-(-5)	KR
137	पल्हुवा पार	45.73		गैर आबाद					Uninhabited	KR
138	निबरहर खास	153.38	917(141)	-(-5)	-(5-10)	W,HP	-(10+)	-(-5)	-(-5)	KR
139	सेमरा डाँडी	119.79	1,377(241)	P(1)	-(5-10)	W,HP	-(10+)	-(-5)	-(-5)	KR
140	ओडबलिया	21.85	893(132)	P(1)	-(-5)	W	-(-5)	-(-5)	-(-5)	KR
141	हरनही	21.85		गैर आबाद					Uninhabited	KR
142	मंझरिया माफी	35.21	68(10)	-(-5)	-(5-10)	W	-(-5)	-(-5)	-(-5)	KR
143	मोहम्मदपुर	41.68	256(35)	-(-5)	-(5-10)	W	-(-5)	-(-5)	-(-5)	KR
144	कुसमौल	44.11	258(37)	-(-5)	-(5-10)	W	-(-5)	-(-5)	-(-5)	KR
145	बढ़नी	34.80	3(1)	P(1)	-(5-10)	W	-(-5)	-(-5)	-(-5)	KR
146	मेहरावारी खास	98.75	954(165)	-(-5)	-(5-10)	W	-(-5)	-(-5)	-(-5)	KR
147	भरपही	210.85	1,497(248)	P(1)	-(5-10)	W	-(-5)	-(-5)	-(-5)	KR
148	इमीली डीहा	38.04	205(34)	-(-5)	-(5-10)	W	-(-5)	-(-5)	-(-5)	KR
149	रन्हौली उर्फ मठिया	107.25	413(59)	P(1)	-(10+)	HP,W	-(10+)	-(-5)	-(-5)	KR
150	केशव खोर	106.84	442(73)	-(-5)	-(10+)	W,HP	-(10+)	-(-5)	-(-5)	KR
151	मैला	133.96	734(136)	P(1)	-(5-10)	HP,W	-(5-10)	-(-5)	-(-5)	KR,PR
152	भटवल	63.54	463(73)	P(1)	-(5-10)	HP,W	-(5-10)	-(-5)	-(-5)	KR,PR
153	घुरियापार खास	139.22	1,121(144)	P(1),M(1)	-(5-10)	HP,W	-(5-10)	-(5-10)	-(-5)	KR,PR
154	बलुवा मंझरिया	63.54	194(26)	-(-5)	-(-5)	HP,W	-(-5)	-(-5)	-(-5)	KR,PR
155	बवन्डरा	111.29	509(74)	-(-5)	-(5-10)	HP,W	-(5-10)	-(-5)	-(-5)	KR,PR

12	13	14	15	16	17	18	19	20	2	1
गोरखपुर Gorakhpur(31)	...	गेहूँ, चावल Wheat, Rice	...	TW(83 37)	50.58	3.24	14.57	...	Chandwari	136
गोरखपुर Gorakhpur(31)	...	...	...	W(39.26)	1.21	2.43	2.83	...	Paluhapar	137
गोरखपुर Gorakhpur(31)	...	गेहूँ, चावल Wheat, Rice	...	GC(102.39)W(5.26) TW(6.48)O(1.62)	10.11	12.55	14.97	...	Niwarhar Khas	138
गोरखपुर Gorakhpur(31)	...	गेहूँ, चावल Wheat, Rice	...	TW(69.20)W(19.84) TK(1.21)	14.16	4.86	10.52	...	Semra Dandi	139
गोरखपुर Gorakhpur(31)	...	गेहूँ, चावल Wheat, Rice	...	W(2.02)	13.36	6.07	0.40	...	Orwalia	140
गोरखपुर Gorakhpur(32)	...	...	...	TK(2.02)	13.36	6.07	0.40	...	Harnahi	141
गोरखपुर Gorakhpur(32)	...	गेहूँ, चावल Wheat, Rice	...	TW(10.93)	0.80	21.85	1.63	...	Manjhariya Mafi	142
गोरखपुर Gorakhpur(32)	...	गेहूँ, चावल Wheat, Rice	...	TW(23.06)	6.88	10.12	1.62	...	Mohammadpur	143
गोरखपुर Gorakhpur(31)	...	गेहूँ, चावल Wheat, Rice	...	TW(24.28)	8.50	...	11.33	...	Kusmaul	144
गोरखपुर Gorakhpur(31)	...	गेहूँ, चावल Wheat, Rice	...	TW(30.76)	0.81	2.83	0.40	...	Barhani	145
गोरखपुर Gorakhpur(30)	...	गेहूँ, चावल Wheat, Rice	...	TW(57.87)	12.14	26.71	2.03	...	Mehrawari Khas	146
गोरखपुर Gorakhpur(32)	...	गेहूँ, चावल Wheat, Rice	...	TW(119.79)	19.43	65.16	6.47	...	Bharpahi	147
गोरखपुर Gorakhpur(33)	...	गेहूँ, चावल Wheat, Rice	...	O(8.50)	9.71	4.05	15.78	...	Emili Diha	148
गोरखपुर Gorakhpur(31)	...	गेहूँ, चावल Wheat, Rice	...	W(25.90)TW(38.45) O(2·03)	22.66	6.88	11.33	...	Ranhauli urf Mathia	149
गोरखपुर Gorakhpur(28)	...	गेहूं, चावल Wheat, Rice	...	W(36.83)TW(5.67) O(13.76)	22.26	12.55	15.77	...	Keshao Khor	150
गोरखपुर Gorakhpur(24)	EAG	गेहूँ, चावल Wheat, Rice	...	TWE(42.49) W(4.07)O(29.14)	59.66	12.13	6.47	...	Maila	151
गोरखपुर Gorakhpur(24)	EAG	गेहूँ, चावल Wheat, Rice	...	TWE(36.02) TK(5.26)	13.36	2.83	6.07	...	Bhatwal	152
गोरखपुर Gorakhpur(24)	EAG	गेहूं, चावल Wheat, Rice	...	TWE(27.52) TW(31.57)TK(28.33)	27.12	9.71	14.97	...	Dhurjapar Khas	153
गोरखपुर Gorakhpur(23)	EAG	गेहूँ, चावल Wheat, Rice	...	W(2.02)TWE(35.21)	15.38	5.67	5.26	...	Balua Manjhria	154
गोरखपुर Gorakhpur(23)	EAG	गेहूँ, चावल Wheat, Rice	...	TWE(34.81) TK(13.36)	32.38	14.15	16.59	...	Bauandra	155

3—गोरखपुर तहसील

1	2	3	4	5	6	7	8	9	10	11
156	भूवा सहीद	67.58	127(29)	-(-5)	-(5-10)	HP,W	-(5-10)	-(-5)	-(-5)	KR,PR
157	टन्डवा कलां	122.22	716(123)	P(1)	-(5-10)	HP,W	-(10+)	-(-5)	-(-5)	KR
158	बनोहिया	64.75	342(52)	-(-5)	-(5-10)	T,W	-(-5)	-(-5)	-(5-10)	KR
159	पुण्डा	143.67	1,151(150)	P(1)	-(5-10)	T,W	-(-5)	-(-5)	-(-5)	KR
160	शाहपुर	76.08	529(72)	-(-5)	-(-5)	HP,W	-(-5)	-(-5)	-(-5)	KR
161	बनौली	71.23	1,275(204)	P(1),M(1)	-(-5)	HP,W	-(-5)	रवि,मंगल Sun,Tue	-(-5)	KR
162	बनकटिया	96.32	833(130)	-(-5)	-(-5)	HP,W	-(-5)	-(-5)	-(-5)	KR
163	बंगला खौर	38.45	91(13)	-(-5)	-(-5)	HP,W	-(-5)	-(-5)	-(-5)	KR
164	भैसला	106.84	507(89)	P(1)	-(-5)	W,HP	PO	-(-5)	-(-5)	KR
165	सरदही	49.37	380(59)	-(-5)	-(-5)	HP,W	-(-5)	-(5-10)	-(-5)	KR
166	कोमा	35.58	14(2)	-(-5)	-(-5)	HP,W	-(-5)	-(-5)	-(-5)	KR
167	भिटहा	72.85	624(89)	-(-5)	-(-5)	HP,W	-(-5)	-(-5)	-(-5)	KR
168	बड़गो	61.11	920(169)	P(1)	-(-5)	HP,W	-(-5)	-(-5)	-(-5)	KR
169	भेलौरा	67.99	375(59)	-(-5)	-(-5)	HP,W	-(-5)	-(-5)	-(-5)	KR
170	कोल्हुई	32.38	113(18)	-(-5)	-(-5)	HP,W	-(-5)	-(-5)	-(-5)	KR
171	पट्टी धर्मदास	48.56	410(70)	-(-5)	-(-5)	HP,W	-(-5)	-(-5)	-(-5)	KR
172	राकाबेल	48.97	525(100)	-(-5)	-(-5)	W,HP	-(-5)	-(-5)	-(5-10)	KR
173	नेतवार	93.89	208(33)	-(-5)	-(-5)	HP,W	-(5-10)	रवि Sun	-(5-10)	KR
174	नेवास	82.56	200(35)	-(-5)	-(-5)	HP,W	-(-5)	-(-5)	-(5-10)	KR
175	बान	480.78	2,144(391)	P(1)	-(-5)	HP,W	PO	-(-5)	-(5-10)	KR

12	13	14	15	16	17	18	19	20	2	1
गोरखपुर Gorakhpur(24)	...	गेहूँ, चावल Wheat, Rice	...	TK(7.69)O(17.81) TWE(11.32)	8.50	6.48	15.78	...	Bhuwa Sahid	156
गोरखपुर Gorakhpur(31)	...	गेहूँ, चावल Wheat, Rice	...	W(49.78)TW(1.62) TK(29.95)	14.16	10.52	16.19	...	Tandawa Kalan	157
गोरखपुर Gorakhpur(30)	...	गेहूँ, चावल Wheat, Rice	...	TW(19.05)W(8.07)	24.28	8.90	4.45	...	Banohia	158
गोरखपुर Gorakhpur(30)	...	गेहूँ, चावल Wheat, Rice	...	TWE(18.21) TK(18.21)	86.20	19.02	2.03	...	Punda	159
गोरखपुर Gorakhpur(25)	...	गेहूँ, चावल Wheat, Rice	...	GC(25.90) TW(18.62)	19.83	2.83	8.90	...	Shahpur	160
गोरखपुर Gorakhpur(25)	ED	गेहूँ, चावल Wheat, Rice	...	GC(36.03)	14.97	10.52	9.71	...	Banauli	161
गोरखपुर Gorakhpur(27)	...	गेहूँ, चावल Wheat, Rice	...	W(30.35)TW(18.21) TK(9.31)	26.31	7.28	4.86	...	Bankatia	162
गोरखपुर Gorakhpur(27)	...	गेहूँ, चावल Wheat, Rice	...	TW(28.33)	7.69	...	2.43	...	Bangla Khor	163
गोरखपुर Gorakhpur(27)	...	गेहूँ, चावल Wheat, Rice	...	TW(37.64) TK(10.93)	35.21	4.86	18.20	...	Bhaisala	164
गोरखपुर Gorakhpur(26)	...	गेहूँ, चावल Wheat, Rice	...	TW(4.86)TK(30.35)	6.48	3.23	4.45	...	Sardahi	165
गोरखपुर Gorakhpur(25)	...	गेहूँ, चावल Wheat, Rice	...	TW(36.83)	8.50	6.48	4.04	...	Koma	166
गोरखपुर Gorakhpur(25)	...	गेहूँ, चावल Wheat, Rice	...	TW(30.76)GC(4.86)	17.00	10.12	10.11	...	Bhitaha	167
गोरखपुर Gorakhpur(25)	ED	गेहूँ, चावल Wheat, Rice	...	TW(5.64)TK(5.26) O(27.11)	11.74	4.45	6.88	...	Bargo	168
गोरखपुर Gorakhpur(25)	...	गेहूँ, चावल Wheat, Rice	...	TW(33 59)O(12.95)	4.86	9.71	6.88	...	Bhelaura	169
गोरखपुर Gorakhpur(25)	...	गेहूँ, चावल Wheat, Rice	...	TW(9.71)O(8.09)	6.48	2.43	5.67	...	Kolhui	170
गोरखपुर Gorakhpur(25)	...	गेहूँ, चावल Wheat, Rice	...	TW(37.23)	4.05	1.21	6.07	...	Patti Dharamdas	171
गोरखपुर Gorakhpur(7)	...	गेहूँ, चावल Wheat, Rice	...	TW(40.07)	3.64	3.24	2.02	...	Rakabel	172
गोरखपुर Gorakhpur(34)	...	गेहूँ, चावल Wheat, Rice	...	TW(75.68)	10.11	4.86	3.24	...	Netwar	173
गोरखपुर Gorakhpur(34)	...	गेहूँ, चावल Wheat, Rice	...	TW(39.26)O(1.21)	38.45	2.02	1.62	...	Newas	274
गोरखपुर Gorakhpur(34)	...	गेहूँ, चावल Wheat, Rice	...	TW(111.29)O(40.87)	297.86	14.57	16.19	...	Ban	175

1	2	3	4	5	6	7	8	9	10	11
176	पड़रहवा	30.76	124(27)	-(-5)	-(-5)	HP,W	-(-5)	-(-5)	-(5-10)	KR
177	जगदीशपुर	65.56	641(114)	-(-5)	-(-5)	HP,W	-(-5)	रवि Sun	BS	KR
178	राखुखोर	443.96	3,507(558)	P(1) PUC(1),O(1)	RP(1)	HP,W	PO	बुध Wed	-(-5)	KR
179	चेतरिया	87.01	381(70)	-(-5)	-(-5)	HP,W	-(-5)	-(-5)	-(-5)	KR
180	नुरुद्दीन चक	148.12	1,099(180)	P(1)	-(-5)	HP,W,TW	-(-5)	-(-5)	-(-5)	KR
181	धेघना	77.30	485(75)	P(1)	-(-5)	HP,W	-(-5)	-(-5)	-(-5)	KR
182	गोपालपुर	108.46	763(94)	-(-5)	-(-5)	HP,W	-(-5)	-(-5)	-(-5)	KR
183	फरदहनी	101.98	1,374(226)	P(1),M(1) PUC(1)	-(-5)	W,T	PO	गुरु Thu	BS,RS	KR,PR
184	फाजिलपुर	67.99	273(36)	-(-5)	-(5-10)	W,T	-(-5)	-(-5)	-(-5)	KR
185	ठकुरापार	53.02	427(51)	-(5-10)	-(5-10)	W,T	-(5-10)	-(5-10)	-(5-10)	KR
186	आराजी ठाकुरापार	15.78		गैर आबाद					Uninhabited	KR
187	गूरम	74.06	388(64)	-(-5)	-(-5)	HP,W	-(-5)	-(5-10)	-(-5)	KR
188	हरखोरी	45.73	528(82)	P(1)	-(-5)	HP,W	-(-5)	-(-5)	BS	KR
189	नैनखौरी	119.39		गैर आबाद					Uninhabited	KR
190	मझौना	106.44	933(158)	P(1)	H(1)	HP,W	PO	-(5-10)	-(5-10)	KR
191	टिकरिया	37.64		गैर आबाद					Uninhabited	KR
192	हिरुआ	87.01	479(84)	-(-5)	-(-5)	HP,W	-(-5)	-(-5)	-(5-10)	KR
193	कन्दर खावा	95.51		गैर आबाद					Uninhabited	KR
194	लक्ष्मीपुर	82.56	359(61)	-(-5)	-(-5)	HP,W	-(-5)	-(-5)	-(5-10)	KR
195	टेढ़ावीर	174.83	705(94)	P(1)	-(5-10)	W,T	-(-5)	-(-5)	-(5-10)	KR

12	13	14	15	16	17	18	19	20	2	1
गोरखपुर Gorakhpur (38)	...	गेहूँ, चावल Wheat, Rice	...	TW(6.48)O(2.02)	15.78	4.86	1.62	...	Pararhwa	176
गोरखपुर Gorakhpur (38)	...	गेहूँ, चावल Wheat, Rice	...	TW(21.04)O(1.62)	1.21	3.64	38.05	...	Jagdishpur	177
गोरखपुर Gorakhpur(36)	EAG	गेहूँ, चावल Wheat, Rice	...	TWE(82.15) TK(120.20)W(78.51)	83.37	40.07	39.66	...	Rakhu Khor	178
गोरखपुर Gorakhpur (37)	...	गेहूँ, चावल Wheat, Rice	...	GC(76.89)	9.71	...	0.41	...	Chetaria	179
गोरखपुर Gorakhpur (30)	...	गेहूँ, चावल Wheat, Rice	...	W(14.97)TW(70.01) O(12.55)	37.23	7.28	6.08	...	Nuruddin Chak	180
गोरखपुर Gorakhpur (31)	EAG	गेहूँ, चावल Wheat, Rice	...	TWE(39.26) O(11.33)	20.24	2.83	3.64	...	Dhedhna	181
गोरखपुर Gorakhpur (38)	...	गेहूँ, चावल Wheat, Rice	...	TW(12.14)O(33.19)	25.09	9.31	28.73	...	Gopalpur	182
गोरखपुर Gorakhpur (36)	ED	गेहूँ, चावल Wheat, Rice	...	TW(73.25)	10.52	15.38	2.83	...	Phardahni	183
गोरखपुर Gorakhpur (37)	...	गेहूँ, चावल Wheat, Rice	...	TW(50.59)	6.07	...	11.33	...	Fazilpur	184
गोरखपुर Gorakhpur (37)	...	गेहूँ, चावल Wheat, Rice	...	TW(42.90)	6.07	4.05	...	...	Thakurapar	185
गोरखपुर Gorakhpur (30)	...	...	...	W(12.14)	3.64	...	...	...	Arazi Thakurapar	186
गोरखपुर Gorakhpur (30)	...	गेहूँ, चावल Wheat, Rice	...	W(37.64)	20.64	15.78	...	...	Guram	187
गोरखपुर Gorakhpur (34)	...	गेहूँ, चावल Wheat, Rice	...	TW(12.55)W(9.31)	21.85	...	2.02	...	Harkhori	188
गोरखपुर Gorakhpur (34)	...	...	...	W(55.85)	9.71	53.42	0.41	...	Nainkhori	189
गोरखपुर Gorakhpur (34)	...	गेहूँ, चावल Wheat, Rice	...	W(10.52)TK(8.09) TW(21.85)	31.57	13.36	21.05	...	Majhauna	190
गोरखपुर Gorakhpur (34)	...	...	...	W(8.09)O(28.33)	0.81	0.41	...	...	Tikaria	191
पीपीगंज Pipiganj (10)	...	गेहूँ, चावल Wheat, Rice	...	W(2.43)R(4.04) TW(56.66)	20.24	0.81	2.83	...	Hirua	192
गोरखपुर Gorakhpur (37)	...	गेहूँ, चावल Wheat, Rice	...	TK(16.59)	77.30	1.62	...	...	Kandara Khawa	193
गोरखपुर Gorakhpur (30)	...	गेहूँ, चावल Wheat, Rice	...	TK(1.21)	21.45	59.90	...	...	Laxmipur	194
पीपीगंज Pipiganj (10)	...	गेहूँ, चावल Wheat, Rice	...	TW(20.24)	126.67	1.21	26.71	...	Terhabir	195

1	2	3	4	5	6	7	8	9	10	11
196	करनहरी	540.68	2,004(296)	P(1)	-(5-10)	W,T	-(-5)	-(-5)	-(10+)	KR
197	बढ़या	211.66	1,941(327)	P(1),M(1) PUC(1)	MCW(1)	W,T	PO	-(-5)	-(5-10)	KR
198	चक माफी	120.20	1,154(185)	-(-5)	-(-5)	W,T	-(-5)	-(-5)	-(-5)	KR
199	भुईधरपुर	215.30	614(85)	P(1)	-(-5)	W,HP	-(-5)	सोम Mon	BS	KR
200	पचगावां	314.45	1,307(235)	-(-5)	-(-5)	W,HP	-(-5)	-(-5)	-(5-10)	KR
201	रघुनाथपुर	91.06	243(33)	P(1)	-(5-10)	W,T	-(5-10)	-(5-10)	BS	KR
202	जीवन रानापुर	7.28			गैर आबाद				Uninhabited	KR
203	नगरा	63.54	409(63)	-(-5)	-(-5)	W,HP	-(5-10)	-(-5)	-(-5)	KR
204	मड़हा	98.34	958(145)	-(-5)	-(-5)	W,HP	-(5-10)	-(-5)	-(-5)	KR
205	राना डीह	67.99	875(157)	P(1)	-(-5)	W,HP	-(-5)	सोम Mon	-(-5)	KR
206	मंझरिया	78.51	529(81)	P(1)	-(-5)	T	-(-5)	-(-5)	BS	KR,PR
207	माखी	297.45	1,323(222)	P(1)	-(-5)	W,HP	-(-5)	सोम Mon	-(-5)	KR
208	बैरघट	61.92	688(104)	P(1)	-(-5)	W,HP	-(-5)	-(-5)	-(-5)	KR
209	जयसवाल	120.20	677(119)	-(-5)	-(-5)	T	-(-5)	बुध Wed	-(-5)	KR,PR
210	राजाबारी	269.53	2,907(486)	P(1),H(1) PUC(1)	MCW(1)	T	PO	बुध Wed	BS	KR
211	आबूराम	119.39	731(122)	H(1)	-(-5)	W,HP	-(-5)	-(-5)	-(-5)	KR
212	तुर्कवलिया	252.53	2,466(412)	-(-5)	-(-5)	W,HP	PO	-(-5)	-(-5)	KR
213	मथौली	139.62	348(52)	-(-5)	-(-5)	W,HP	-(-5)	-(-5)	-(-5)	KR
214	हरपुर	223.39	1,692(265)	P(1)	-(-5)	W,HP	-(-5)	-(-5)	-(-5)	KR
215	बरहटा	62.32	557(87)	-(-5)	-(-5)	W,HP	-(-5)	-(-5)	-(-5)	KR

12	13	14	15	16	17	18	19	20	2	1
पीपीगंज Pipiganj (11)	...	गेहूँ, चावल Wheat, Rice	...	TW(80.94)	392.56	13.35	53.83	...	Karanhri	196
पीपीगंज Pipiganj (9)	ED	गेहूँ, चावल Wheat, Rice	...	TW(29.54)	121.81	45.34	14.97	...	Barhaya	197
गोरखपुर Gorakhpur (37)	...	गेहूँ, चावल Wheat, Rice	...	TW(97.13)	2.83	18.62	1.62	...	Chak Mafi	198
पीपीगंज Pipiganj (5)	...	गेहूँ, चावल Wheat, Rice	...	TW(77.70)	81.75	35.21	20.64	...	Bhuidharpur	199
गोरखपुर Gorakhpur (30)	...	गेहूँ, चावल Wheat, Rice	...	TW(108.46) W(19.43)O(35.20)	36.83	20.64	93.89	...	Pachgauan	200
गोरखपुर Gorakhpur (32)	...	गेहूँ, चावल Wheat, Rice	...	TW(4.45)	67.18	...	19.43	...	Raghunathpur	201
गोरखपुर Gorakhpur (26)	...	...	...	TW(2.02)	5.26	...	...	...	Jiwan Ranapur	202
पीपीगंज Pipiganj (7)	...	गेहूँ, चावल Wheat, Rice	...	TW(16.19)	46.54	0.81	...	...	Nagra	203
पीपीगंज Pipiganj (7)	...	गेहूँ, चावल Wheat, Rice	...	TW(48.15)	37.64	12.55	...	...	Maraha	204
पीपीगंज Pipiganj (7)	...	गेहूँ, चावल Wheat, Rice	...	TW(52.21)	6.88	...	8.90	...	Rana Dih	205
गोरखपुर Gorakhpur (31)	EAG	गेहूँ, चावल Wheat, Rice	...	TWE(53·83)	11.73	...	12.95	...	Manjharia	206
गोरखपुर Gorakhpur (6)	...	गेहूँ, चावल Wheat, Rice	...	TW(126.27)	144.07	...	27.11	...	Sankhi	207
गोरखपुर Gorakhpur (27)	...	गेहूँ, चावल Wheat, Rice	...	TW(43.30)	6.48	7.69	4.45	...	Bairghat	208
गोरखपुर Gorakhpur (24)	...	गेहूँ, चावल Wheat, Rice	...	TW(54.63)	34.40	...	31.17	...	Jaisawal	209
गोरखपुर Gorakhpur (24)	...	गेहूँ, चावल Wheat, Rice	...	TW(88.63)	161.07	...	19.83	...	Rajawari	210
गोरखपुर Gorakhpur (22)	...	गेहूँ, चावल Wheat, Rice	...	TW(42.09)	68.39	7.69	1.22	...	Aburam	211
गोरखपुर Gorakhpur (22)	...	गेहूँ, चावल Wheat, Rice	...	TW(2.02)	241.20	1.22	8.09	...	Turkwalia	212
गोरखपुर Gorakhpur (28)	EAG	गेहूँ, चावल Wheat, Rice	...	TWE(55.44) W(4.45)O(33.99)	20.24	14.57	10.93	...	Mathauli	213
गोरखपुर Gorakhpur (26)	EAG	गेहूँ, चावल Wheat, Rice	...	GC(30.35) W(104.82)	48.97	18.21	21.04	...	Harpur	214
गोरखपुर Gorakhpur (27)	...	गेहूँ, चावल Wheat, Rice	...	TW(44.11)	6.07	5.26	6.88	...	Barhata	215

1	2	3	4	5	6	7	8	9	10	11
216	रामपुर कैथवलिया	101.58	786(117)	P(1)	-(-5)	W,HP	-(-5)	-(-5)	-(-5)	KR
217	गांगपार	57.87	221(33)	-(-5)	-(-5)	W,HP	-(-5)	-(-5)	-(-5)	KR
218	कोल्हुआ	99.96	1,022(166)	P(1)	-(-5)	W,HP	-(-5)	-(-5)	-(-5)	KR
219	तिघरा	134.36	3,114(496)	P(1)	-(-5)	W,HP	PO	-(-5)	-(-5)	PR
220	जोगी चक	23.07	282(54)	-(-5)	-(-5)	HP,W	-(-5)	मंगल Tue	-(-5)	PR
221	भरोहिया	46.14	687(104)	P(1)	-(-5)	HP,W	-(-5)	-(-5)	-(-5)	PR
222	बेलघाट बुजुर्ग	62.73	281(48)	-(-5)	-(-5)	HP,W	-(-5)	-(-5)	-(-5)	KR,PR
223	रमवापुर	110.48	1,369(207)	P(1)	-(-5)	HP,W	-(-5)	-(-5)	-(-5)	KR
224	डोनफा	26.31			गैर आबाद				Uninhabited	KR
225	खाटापार	14.97	120(20)	-(-5)	-(-5)	HP,W	-(-5)	-(-5)	-(-5)	KR
226	भइयाराम	94.70	146(21)	-(-5)	-(-5)	HP	-(-5)	-(-5)	-(-5)	KR
227	नैनसर	99.96	847(135)	P(1)	-(-5)	HP,W	PO	-(-5)	-(-5)	KR
228	नरही	29.14	384(52)	P(1)	-(-5)	W,T	-(-5)	-(-5)	-(-5)	KR
229	रायपुर	144.88	1,848(283)	P(1)	-(-5)	W,T	-(-5)	गुरु Thu	-(-5)	KR
230	जरहदा	33.59	249(31)	-(-5)	-(-5)	HP,W	-(-5)	-(-5)	-(-5)	KR
231	बुढ़उली	344.80	2,159(375)	P(1)	-(-5)	W	-(5-10)	सोम Mon	-(5-10)	KR
232	भमौर	315.26	2,209(382)	-(-5)	-(-5)	W,T	-(-5)	सोम Mon	-(-5)	KR
233	बिस्टौली	163.09	1,310(223)	P(1)	-(5-10)	W,T	-(5-10)	शुक्र Fri	-(5-10)	KR
234	सरहरी	425.34	4,555(776)	P(1),H(1) PUC(1)	-(-5)	W,T	PO	रवि,गुरु Sun,Tue	BS	KR
235	मंगलपुर	458.12	2,683(439)	P(1)	-(5-10)	HP,W	-(-5)	मंगल Tue	-(5-10)	KR

12	13	14	15	16	17	18	19	20	2	1
गोरखपुर Gorakhpur (30)	ED	गेहूँ, चावल Wheat, Rice	...	TW(74·87)	10.93	8.90	6.88	...	Rampur Kaithwaliya	216
गोरखपुर Gorakhpur (27)	...	गेहूँ, चावल Wheat, Rice	...	TW(4.05)W(34.80)	11.74	1.21	6.07	...	Gangpar	217
गोरखपुर Gorakhpur (26)	ED	गेहूँ, चावल Wheat. Rice	...	TW(62.73)W(0,40)	10.12	16.59	10.12	...	Kolhua	218
गोरखपुर Gorakhpur (26)	ED	गेहूँ, चावल Wheat, Rice	...	TW(71.63)	30.36	10.52	21.85	...	Tighra	219
गोरखपुर Gorakhpur (27)	...	गेहूँ, चावल Wheat, Rice	...	TW(11.33)	6.48	3.64	1.62	...	Jogichak	220
गोरखपुर Gorakhpur (27)	EAG	गेहूँ, चावल Wheat, Rice	...	TWE(27.12)	6.48	4.45	8.09	...	Bharobiya	221
गोरखपुर Gorakhpur (28)	...	गेहूँ, चावल Wheat, Rice	...	TW(44.11)	9.31	9.31	...	...	Bailghat Buzurg	222
गोरखपुर Gorukhpur (27)	EAG	गेहूँ, चावल Wheat, Rice	...	TWE(69.20)	22.25	6.48	12.55	...	Ramwapur	223
गोरखपुर Gorakhpur (27)	...	...	...	TW(25.50)	...	...	0.81	...	Donafa	224
गोरखपुर Gorakhpur (27)	...	गेहूँ, चावल Wheat, Rice	...	TW(10.12)	2.83	0.40	1.62	...	Khatapar	225
गोरखपुर Gorakhpur (27)	...	गेहूँ, चावल Wheat, Rice	...	GC(61.51)	16.20	0.40	16.59	...	Bhaiyaram	226
गोरखपुर Gorakhpur (27)	ED	गेहूँ, चावल Wheat, Rice	...	W(21.85)TW(18,62)	4.45	20.64	34.40	...	Nainsar	227
गोरखपुर Gorakhpur (12)	...	गेहूँ, चावल Wheat, Rice	...	TW(18.62)	2.43	1.21	6.88	...	Narhi	228
गोरखपुर Gorakhpur (7)	ED	गेहूँ, चावल Wheat, Rice	...	W(74.46)TW(3.24) O(15.38)	20.24	3.64	27.92	...	Raipur	229
गोरखपुर Gorakhpur (7)	...	गेहूँ, चावल Wheat, Rice	...	TW(19.02)	9.31	1.21	4.05	...	Jarhada	230
गोरखपुर Gorakhpur (23)	ED	गेहूँ, चावल Wheat, Rice	...	TW(18.20)W(42.90) O(161.88)	96.32	...	25.50	...	Burauli	231
गोरखपुर Gorakhpur (23)	...	गेहूँ, चावल Wheat, Rice	...	GC(97.13)W(40.87) TK(129.50)	12.15	1.62	33.99	...	Bhabhaur	232
गोरखपुर Gorakhpur (23)	...	गेहूँ, चावल Wheat, Rice	...	O(9.31)(78.50)	62.73	...	12.55	...	Bistauli	233
गोरखपुर Gorakhpur (23)	ED	गेहूँ, चावल Wheat, Rice	2.43	TW(252.53)	90.65	27.12	52.61	...	Sarhari	234
पीपीगंज Pipiganj (8)	EO	गेहूँ, चावल Wheat, Rice	...	TK(219.35)TW(6,88) W(29.54)	119.39	6.88	76.08	...	Mangalpur	235

1	2	3	4	5	6	7	8	9	10	11
236	लक्ष्मीपुर	398.63	2,454(427)	P(1)	-(-5)	T,W	-(-5)	-(-5)	-(-5)	KR
237	बरहनी	298.67	1,344(233)	P(1)	-(5-10)	HP,W	-(-5)	-(-5)	-(5-10)	KR
238	ताल कोमर	104.01		गैर आबाद					Uninhabited	KR
239	कानापार	79.32	453(77)	P(1)	-(-5)	HP,W	-(-5)	-(-5)	-(-5)	KR
240	नीबी	42.49	209(39)	-(-5)	-(-5)	HP,W	-(-5)	-(-5)	-(-5)	KR
241	इटवा	74.87	460(72)	P(1)	-(-5)	T	-(-5)	शुक्र Fri	-(-5)	KR
242	ताला गडैला	80.54		गैर आबाद					Uninhabited	KR
243	डिहवा बुजुर्ग	95.91	341(51)	-(-5)	-(-5)	W,T	-(-5)	-(-5)	-(-5)	KR
244	नरायनपुर	36.02	127(19)	P(1)	-(-5)	HP	-(-5)	-(-5)	-(-5)	KR
245	रामूघाट	95.51	1,333(204)	P(1)	-(-5)	W,T	-(-5)	-(-5)	-(-5)	KR
246	थवई पार	58.68	677(103)	M(1) PUC(1)	-(-5)	HP,W	PO	-(-5)	-(-5)	KR
247	भरपट्टी	36.42	382(63)	-(-5)	-(-5)	HP	-(-5)	-(-5)	-(-5)	KR
248	भीटी	138.00	1,007(165)	P(1),M(1)	-(-5)	T	PO	सोम Mon	-(-5)	KR,PR
249	धारा डोह	87.82	784(120)	-(-5)	-(-5)	W,T	-(-5)	-(-5)	-(-5)	KR
250	रसूलपुर चक	130.72	724(106)	P(1)	-(-5)	W,T	-(-5)	(-5)	-(-5)	KR
251	नयागांव	101.98	1,057(154)	P(1)	-(-5)	W,T	-(-5)	-(-5)	-(-5)	KR
252	पचवारा खास	4.86		गैर आबाद					Uninhabited	KR
253	मोहम्मदपुर	95.91	821(127)	-(-5)	-(-5)	W,HP	-(-5)	-(-5)	-(-5)	KR
254	मथुरा गोकुली	41.28	416(53)	-(-5)	-(-5)	W,HP	-(-5)	-(-5)	-(-5)	KR
255	ताल लिखिया	532.99	905(145)	-(-5)	-(-5)	W,HP	-(-5)	-(-5)	-(-5)	KR

12	13	14	15	16	17	18	19	20	2	1
गोरखपुर Gorakhpur (22)	...	गेहूँ, चावल Wheat, Rice	...	GC(285.31)	42.90	25.50	44.92	...	Luxmipur	236
पीपीगंज Pipiganj (6)	...	गेहूँ, चावल Wheat, Rice	...	W(20.24)TW(40.47) TK(60.71)R(20.24)	140.03	4.05	12.93	...	Barhani	237
गोरखपुर Gorakhpur (21)	...	...	...	...	62.32	41.68	...	...	Tal Komar	238
गोरखपुर Gorakhpur (30)	...	गेहूँ, चावल Wheat, Rice	...	TW(55.85)	15.78	4.45	3.24	...	Kanapar	239
गोरखपुर Gorakhpur (28)	...	गेहूँ, चावल Wheat, Rice	...	TW(25.90)	10.11	3.24	3.24	...	Nebi	240
गोरखपुर Gorakhpur (29)	...	गेहूँ, चावल Wheat, Rice	...	GC(54.23)	9.71	6.88	4.05	...	Itwa	241
गोरखपुर Gorakhpur (24)	...	...	...	TW(12.55)	63.94	4.05	...	...	Tal Gadhila	242
गोरखपुर Gorakhpur (13)	ED	गेहूँ, चावल Wheat, Rice	...	TW(59.09) TK(8.08)	20.64	4.05	4.05	...	Dihva Buzurg	243
गोरखपुर Gorakhpur (22)	...	गेहूँ, चावल Wheat, Rice	...	TW(17.00)TK(5.26)	10.93	1.62	1.21	...	Narainpur	244
गोरखपुर Gorakhpur (13)	ED	गेहूँ, चावल Wheat, Rice	...	TW(57.87)	17.40	7.69	12.55	...	Ramughat	245
गोरखपुर Gorakhpur (20)	...	गेहूँ, चावल Wheat, Rice	...	TW(20.64) TK(15.78)	12.95	2.03	7.28	...	Thauaipar	246
गोरखपुर Gorakhpur (21)	...	गेहूँ, चावल Wheat, Rice	...	TW(14.16) TK(12.55)W(1.62)	4.45	0.81	2.83	...	Bhar Patti	247
गोरखपुर Gorakhpur(22)	EAG	गेहूँ, चावल Wheat, Rice	...	TWE(71.63)	36.83	17.40	12.14	..	Bhiti	248
गोरखपुर Gorakhpur (11)	ED	गेहूँ, चावल Wheat, Rice	...	TW(48.17)TK(9.71)	15.78	3.64	10.52	...	Dhiara Deeh	249
गोरखपुर Gorakhpur (12)	ED	गेहूँ, चावल Wheat, Rice	...	TW(51.40)	52.21	8.90	18.21	...	Rasulpur Chak	250
गोरखपुर Gorakhpur (11)	...	गेहूँ, चावल Wheat, Rice	...	TW(31.80)W(1.62) TK(7.28)	22.26	8.50	10.52	...	Nayagaon	251
पीपीगंज Pipiganj (5)	...	...	...	TW(3.64)	0.40	0.40	0.42	...	Phchwara Khas	252
पीपीगंज Pipiganj (5)	ED	गेहूँ, चावल Wheat, Rice	...	TW(67.58)	23.88	4.45	...	...	Mohammadpur	253
पीपीगंज Pipiganj (5)	...	गेहूँ, चावल Wheat, Rice	...	TW(28.33)	10.52	2.43	...	...	Madhuwa Gokuli	254
पीपीगंज Pipiganj (6)	...	गेहूँ, चावल Wheat, Rice	...	O(47.35)TK(1.62)	397.42	27.92	58.68	...	Tallikhiya	255

3—गोरखपुर तहसील

जन सुविधाएँ एवं भूमि उपयोग

1	2	3	4	5	6	7	8	9	10	11
256	ताल कोइला	50.18	398(69)	-(-5)	-(-5)	W,HP	-(-5)	-(-5)	-(-5)	KR
257	पटन उर्फ पलिया	45.33	443(64)	-(-5)	-(-5)	W,HP	-(-5)	-(-5)	-(-5)	KR
258	जंगल कौड़िया	861.61	4,839(836)	P(1),M(1)	PHC(1)	W,HP	PO Phone	शुक्र Fri	BS,RS	KR,PR
259	गायघाट	426.96	738(115)	P(1)	-(-5)	HP,W	-(-5)	रवि Sun	BS	KR
260	चिउटहा	108.05	996(153)	P(1)	-(5-10)	HP,W	-(5-10)	मंगल Tue	BS	KR
261	गोसाईपुर	21.04	36(6)	-(-5)	-(5-10)	W,HP	-(-5)	-(-5)	-(-5)	KR,PR
262	जिन्दापुर	131.93	1,307(191)	P(1)	-(5-10)	W,HP	-(-5)	सोम Mon	BS	PR
263	डीह घाट	88.22	1,054(173)	P(1)	-(5-10)	W,HP	-(5-10)	बुध Wed	BS	PR
264	चिउरी ज़ामा	79.32	649(101)	P(1)	-(5-10)	W,HP	-(5-10)	रवि Sun	BS	PR
265	ताल जमौड़ा	38.04			गैर आबाद				Uninhabited	KR
266	प्रेमपुर	252.13	41(8)	-(-5)	-(-5)	T,W	-(-5)	-(-5)	-(-5)	KR
267	साखी उर्फ महेन्द्रिया	75.27	849(132)	P(1)	-(-5)	T,W	-(-5)	-(-5)	BS,RS	KR
268	चकिया	59.90	718(93)	P(1)	-(-5)	T,W	-(-5)	-(-5)	BS,RS	PR
269	देवकली	65.97			गैर आबाद				Uninhabited	KR
270	करहिया	84.99	382(72)	P(1)	-(-5)	T,W	-(-5)	-(-5)	BS,RS	KR
271	सेमर डाण्डी	132.34	34(6)	-(-5)	-(-5)	W,HP	-(5-10)	-(5-10)	-(-5)	KR
272	एकमा	359.37	700(128)	-(-5)	-(-5)	W,HP	-(-5)	-(-5)	-(-5)	KR
273	रिठना	32.78	33(5)	-(-5)	-(-5)	W,HP	-(-5)	-(-5)	-(-5)	KR
274	बेलघाट खुर्द	64.35	1,015(163)	P(1)	RP(1)	W,HP	-(-5)	-(-5)	-(-5)	KR
275	सिंगहावा	116.15	497(77)	-(-5)	-(-5)	W,HP	-(-5)	-(-5)	-(-5)	KR

12	13	14	15	16	17	18	19	20	2	1
पीपीगंज Pipiganj (5)	...	गेहूँ, चावल Wheat, Rice	...	TW(35.61)	2.02	12.55	...	...	Tal Koela	256
गोरखपुर Gorakhpur (11)	...	गेहूँ, चावल Wheat, Rice	...	TW(19.83)	9.31	10.52	5.67	...	Patan urf Paliya	257
गोरखपुर Gorakhpur (15)	ED	गेहूँ, चावल Wheat, Rice	...	TW(227.85) W(5.26)TK(102.39) O(73.25)	199.92	105.63	147.31	...	Jangle Kouria	258
गोरखपुर Gorakhpur (16)	...	गेहूँ, चावल Wheat, Rice	...	TW(191.02) R(144.07)	39.26	24.28	28.33	...	Gaighat	259
गोरखपुर Gorakhpur (14)	ED	...	...	TW(14.15)O(33.99)	12.15	41.28	6.48	...	Chiutaha	260
गोरखपुर Gorakhpur (17)	...	गेहूँ, चावल Wheat, Rice	...	TW(12.55)O(3.24)	2.01	1.62	1.62	...	Gosaipur	261
गोरखपुर Gorakhpur (17)	...	गेहूँ, चावल Wheat, Rice	...	TW(74.87)R(19.43)	21.04	4.45	12.14	...	Zindapur	262
गोरखपुर Gorakhpur (20)	...	गेहूँ, चावल Wheat, Rice	...	TW(45.73)W(3.64) O(10.52)	16.19	1.62	10.52	...	Deehghat	263
गोरखपुर Gorakhpur (19)	...	गेहूँ, चावल Wheat, Rice	...	TW(56.66)O(2.83)	7.69	6.47	5.67	...	Chiutijama	264
गोरखपुर Gorakhpur (21)	...	...	...	R(25.09)	12.95	...	...	...	Taljamuarh	265
गोरखपुर Gorakhpur (14)	...	गेहूँ, चावल Wheat, Rice	...	TW(50.19)O(3.64)	195.47	0.40	2.43	...	Prempur	266
गोरखपुर Gorakhpur (15)	...	गेहूँ, चावल Wheat, Rice	...	TW(65.97)	...	...	9.30	...	Sankhi urf Mahendria	267
गोरखपुर Gorakhpur (17)	...	गेहूँ, चावल Wheat, Rice	...	TW(25.50)	28.73	...	5.67	...	Chakiya	268
गोरखपुर Gorakhpur (16)	...	...	...	TW(0.41)	61.92	...	3.64	...	Devkali	269
गोरखपुर Gorakhpur (17)	...	गेहूँ, चावल Wheat, Rice	...	TW(76.89)	2.83	4.86	0.41	...	Karahia	270
गोरखपुर Gorakhpur (22)	...	गेहूँ, चावल Wheat, Rice	...	TW(13.76)	113.32	...	5.26	...	Semara Dandi	271
गोरखपुर Gorakhpur (22)	...	गेहूँ, चावल Wheat, Rice	...	TW(20.24)R(20.24)	204.37	106.02	8.50	...	Ekma	272
गोरखपुर Gorakhpur (22)	...	गेहूँ, चावल Wheat, Rice	...	TWE(4.05)	18.21	9.31	1.21	...	Rithna	273
गोरखपुर Gorakhpur (22)	...	गेहूँ, चावल Wheat, Rice	...	TK(47.35)	8.90	...	8.10	...	Bailghat Khurd	274
गोरखपुर Gorakhpur (22)	...	गेहूँ, चावल Wheat, Rice	...	TW(38.85) TK(43.71)	22.66	5.67	5.26	...	Singhwa	275

1	2	3	4	5	6	7	8	9	10	11
276	फुलवरिया	217.96	1·499(252)	P(1)	-(-5)	W,HP	-(-5)	गुरू,रवि Thu,Sun	-(-5)	KR
277	पोतहरा	43.30	10(1)	-(-5)	-(5-10)	W,T	-(-5)	-(-5)	-(-5)	KR
278	बनकट कुला	71.23	656(111)	P(1)	-(5-10)	W,T	-(-5)	-(-5)	BS,RS	KR,PR
279	भैरवा	35.61			गैर आबाद				Uninhabited	KR
280	केवटलिया	62.32	859(126)	P(1)	-(-5)	W,T	-(-5)	-(-5)	BS,RS	KR,PR
281	अहिरौली	98.75	1,417(214)	P(1)	-(-5)	W,T	-(-5)	-(-5)	-(-5)	KR
282	बलुआ	62.73	786(110)	-(-5)	-(-5)	W,T	-(5-10)	-(5-10)	BS,RS	KR,PR
283	सिंहोरवा	151.36	1,851(292)	P(1)	-(-5)	W,T	-(5-10)	सोम,गुरु Mon,Thu	-(-5)	KR,PR
284	प्रतापपुर	210.04	1,341(230)	P(1)	-(5-10)	W,T	-(-5)	-(-5)	BS,RS	KR
285	मटियारी	118.98	765(130)	-(-5)	-(-5)	W,HP	-(-5)	-(-5)	-(-5)	KR
286	भीरपुर	315.67	1,989(291)	P(1),M(1)	RP(1)	W,HP	PO	-(-5)	BS	KR
287	मदरहा	21.85			गैर आबाद				Uninhabited	KR
288	राजपुर दूबी	244.84	585(106)	-(-5)	-(-5)	W,HP	-(-5)	-(-5)	BS	KR
289	उसका	26.31	1,037(185)	P(1)	-(-5)	W,HP	-(-5)	रवि Sun	BS	KR
290	कुण्डवा	66.37	835(100)	P(1)	-(-5)	W,HP	-(-5)	-(-5)	-(-5)	KR
291	मैना भागर	66.78	649(87)	P(1)	-(5-10)	W,HP	PO	-(-5)	BS	KR
292	दहला	157.83	1,054(172)	P(1)	-(5-10)	W,HP	-(5-10)	-(-5)	BS	KR
293	बौर डीह	28.33	832(132)	-(-5)	-(-5)	W,HP	-(-5)	-(-5)	-(-5)	KR
294	बंजरहा	54.23	391(80)	-(-5)	-(-5)	W,HP	-(-5)	-(-5)	-(-5)	KR
295	शेरपुर चमराह	441.53	1,664(265)	P(1)	-(-5)	W,HP	-(-5)	-(-5)	RS	KR

12	13	14	15	16	17	18	19	20	2	1
गोरखपुर Gorakhpur (22)	...	गेहूँ, चावल Wheat, Rice	...	TK(38.45)	210.03	10.93	12.55	...	Phulwariya	276
गोरखपुर Gorakhpur (21)	...	गेहूँ, चावल Wheat, Rice	...	...	42.09	0.81	0.40	...	Potahara	277
गोरखपुर Gorakhpur (20)	...	गेहूँ, चावल Wheat, Rice	...	TW(61.92)	...	...	9.31	...	Bantakula	278
गोरखपुर Gorakhpur (20)	...	...	...	TW(33.19)	...	2.42	...	...	Bhairwa	279
गोरखपुर Gorakhpur (21)	...	गेहूँ, चावल Wheat, Rice	...	TW(57.46)	...	...	4.86	...	Kewtalia	280
गोरखपुर Gorakhpur (22)	...	गेहूँ, चावल Wheat, Rice	...	TW(82.96)	...	...	15.79	...	Ahirouli	281
गोरखपुर Gorakhpur (22)	...	गेहूँ, चावल Wheat, Rice	...	TW(49.78)	...	...	12.95	...	Balua	282
गोरलपुर Gorakhpur(24)	EAG	गेहूँ, चावल Wheat, Rice	...	TWE(131.53)	17.81	...	2.02	...	Singhorwa	283
गोरखपुर Gorakhpur (23)	...	गेहूँ, चावल Wheat, Rice	...	TW(208.42)	...	...	1.62	...	Pratappur	284
गोरखपुर Gorakhpur (22)	...	गेहूँ, चावल Wheat, Rice	...	TW(40.47)	74.46	3.24	0.81	...	Matiari	285
गोरखपुर Gorakhpur (16)	...	गेहूँ, चावल Wheat, Rice	...	TW(202.35)	80.94	20.24	12.14	TMC	Mirpur	286
गोरखपुर Gorakhpur (17)	...	...	...	TW(21.45)	...	...	0.40	...	Madraha	287
गोरखपुर Gorakhpur (16)	...	गेहूँ, चावल Wheat, Rice	...	TW(161.88)	56.66	14.16	12.14	...	Rajpur Dubi	288
गोरखपुर Gorakhpur (9)	...	गेहूँ, चावल Wheat, Rice	...	TW(17.40)	8.10	...	0.81	...	Uska	289
गोरखपुर Gorakhpur (15)	...	गेहूँ, चावल Wheat, Rice	...	TW(46.14)	18.21	...	2.02	...	Kundawa	290
गोरखपुर Gorakhpur (11)	...	गेहूँ, चावल Wheat, Rice	...	TW(43.71)	21.05	...	2.02	...	Mana Bhagar	291
गोरखपुर Gorakhpur (14)	...	गेहूँ, चावल Wheat, Rice	...	TW(119.39)	30.35	...	8.09	...	Dehla	292
गोरखपुर Gorakhpur (15)	...	गेहूँ, चावल Wheat, Rice	...	TW(24.28)	2.83	...	1.22	...	Baur Deeh	293
गोरखपुर Gorakhpur (15)	...	गेहूँ, चावल Wheat, Rice	...	TW(41.28)	12.14	...	0.81	...	Banjarha	294
गोरखपुर Gorakhpur (13)	....	गेहूँ, चावल Wheat, Rice	...	TW(261.84)W(16.19)	133.96	6.47	23.07	TEM(1)	Sherpur Chamrah	295

ग्राम निर्देशिका

3 - गोरखपुर तहसील

जन सुविधाएँ एवं भूमि उपयोग

1	2	3	4	5	6	7	8	9	10	11
296	नवापार	22.66			गैर आबाद				Uninhabited	KR
297	रामपुर	23.07			गैर आबाद				Uninhabited	KR
298	बरईपार	31.16			गैर आबाद				Uninhabited	KR
299	मकरिया	32.38			गैर आबाद				Uninhabited	KR
200	कुसहरा	103.60	1,203(202)	P(1)	-(-5)	HP,W	-(-5)	-(-5)	RS	KR
301	मोहनपुर	73.66			गैर आबाद				Uninhabited	KR
302	सुगन्धगढ़	38.85			गैर आबाद				Uninhabited	KR
303	करनजहवा	75.68	1,113(179)	-(-5)	-(-5)	HP,W	-(-5)	-(-5)	BS	KR
304	अवईपाकर	83.87	609(98)	P(1)	-(-5)	HP,W	-(5-)	-(-5)	BS	KR
305	दोहरिया	148.93	3,510(539)	P(1),M(1) O(1)	-(-5)	HP,W	PO	मंगल,शुक्र Tue,Fri	RS	KR
306	काजीपुर	47.35	1,269(234)	P(1)	-(-5)	HP,W	-(-5)	-(-5)	BS	KR
307	खुटवा	23.07	365(65)	P(1)	-(-5)	HP,W	-(-5)	-(-5)	BS	KR
308	तारनचक	36.42	544(75)	P(1)	-(-5)	HP,W	-(-5)	-(-5)	-(-5)	KR
309	खोखा	24.28			गैर आबाद				Uninhabited	KR
310	नरहरपुर अतरौलिया	3.64	152(27)	-(5-10)	-(5-10)	HP,W	-(5-10)	-(5-10)	-(5-10)	KR
311	मझरिया	55.44			गैर आबाद				Uninhabited	KR
312	बरियारपुर	49.78	812(136)	-(-5)	-(-5)	HP,WT	-(-5)	-(-5)	-(-5)	KR
313	तालतिलौरा	50.99			गैर आबाद				Uninhabited	KR
314	बुढ़ईबारी	39.26	1,333(200)	P(1)	-(-5)	HP,W	-(-5)	-(-5)	-(-5)	KR
315	बड़हरा दोयम	29.54	142(37)	-(-5)	-(-5)	HP,W	-(-5)	-(-5)	-(-5)	KR

12	13	14	15	16	17	18	19	20	2	1
गोरखपुर Gorakhpur(12)	...	...	...	TW(22.66)	...	...	...	...	Navapur	296
गोरखपुर Gorakhpur(11)	...	...	...	...	23.07	...	...	...	Rampur	297
गोरखपुर Gorakhpur(6)	...	...	...	TW(4.05)	26.31	0.40	0.40	...	Baraipar	298
गोरखपुर Gorakhpur(8)	...	...	...	TK(25.50)	1.62	1.21	4.05	...	Mankaria	299
गोरखपुर Gorakhpur(9)	...	गेहूँ, चावल Wheat, Rice	...	TW(13.76)W(1.21) TK(44.92)	18.21	13.76	11.74	...	Kushara	300
गोरखपुर Gorakhpur(15)	...	...	...	TK(6.07)	66.78	...	0.81	...	Mohanpur	301
गोरखपुर Gorakhpur(13)	...	...	...	...	38.85	...	...	...	Sugandhgarh	302
गोरखपुर Gorakhpur(11)	...	गेहूँ, चावल Wheat, Rice	...	TK(42.09)	25.09	4.45	4.05	MOSQ	Karn Jahwa	303
गोरखपुर Gorakhpur(15)	...	गेहूँ, जौ Wheat, Barley	...	TW(24.28)	48.56	6.08	4.45	C(1),T(1)	Awai Pakar	304
गोरखपुर Gorakhpur(10)	ED	गेहूँ, चना Wheat, Gram	...	TW(11.33)W(6.06) TK(66.78)O(4.06)	35.61	3.64	21.45	TEM(1)	Dohariya	305
गोरखपुर Gorakhpur(13)	...	गेहूँ, बाजरा Wheat, Bajra	...	TW(28.33)W(0.81) TK(6.48)O(2.01)	...	0.41	9.31	...	Kajipur	306
गोरखपुर Gorakhpur(12)	...	गेहूँ, चावल Wheat, Rice	...	TW(20.24)	2.02	...	0.81	...	Khutwa	307
गोरखपुर Gorakhpur(11)	...	गेहूँ, चावल Wheat, Rice	...	TW(8.90)	19.02	3.24	5.26	...	Taran Chak	308
गोरखपुर Gorakhpur(15)	...	...	...	...	4.45	19.83	...	...	Khorwa	309
गोरखपुर Gorakhpur(11)	...	गेहूँ, चावल Wheat, Rice	...	...	...	3.64	...	...	Narharpur Atrauliya	310
गोरखपुर Gorakhpur(12)	...	...	...	W(25.50)	12.13	...	17.81	...	Maniharia	311
गोरखपुर Gorakhpur(11)	...	गेहूँ, चावल Wheat, Rice	...	TW(15.38)W(0.41) O(2.43)	21.04	2.02	8.50	...	Bariarpur	312
गोरखपुर Gorakhpur(12)	...	...	...	...	29.14	5.26	16.59	...	Taltilora	313
गोरखपुर Gorakhpur(11)	...	गेहूँ, चावल Wheat, Rice	...	TW(4.86)	1.21	23.88	9.31	...	Buraiwafi	314
गोरखपुर Gorakhpur(11)	...	गेहूँ, चावल Wheat, Rice	...	O(10.52)	...	19.02	...	...	Barhara Doyam	315

1	2	3	4	5	6	7	8	9	10	11
316	बड़हरा अब्बल	14.16			गैर आबाद				Uninhabited	KR
317	भौरामल	82.56			गैर आबाद				Uninhabited	KR
318	रोहुवा	126.27	429(88)	-(-5)	-(-5)	W,HP	-(-5)	-(-5)	-(-5)	KR
319	चकरा	47.35	417(69)	-(-5)	-(-5)	HP,W	-(-5)	-(-5)	-(-5)	KR
320	बेलपार उर्फ गुरुनगर	104.82	316(53)	P(1)	-(-5)	HP,W	-(-5)	-(-5)	-(-5)	KR
321	कोठा मुस्तकिल	203.16	861(177)	P(1)	O(1)	W,HP,R,TK TW	-(-5)	-(-5)	RS	KR
322	आराजी मोहद्दीपुर	48.16			गैर आबाद				Uninhabited	KR
323	खड़िया	87.01	236(34)	-(-5)	O(1)	HP,W,TW	-(-5)	-(-5)	RS	PR
324	ताजडीह	25.50	481(87)	P(1)	-(-5)	HP,W	-(5-)	-(-5)	RS	KR
325	भव	45.33	19(4)	-(-5)	-(-5)	HP	-(-5)	-(-5)	-(-5)	KR
326	जगतबेला	12.95	466(68)	P(1)	-(5-10)	HP,W	PO	मंगल,रवि Tue,Sun	RS	KR
327	बेला	42.49	802(115)	P(1)	-(-5)	HP,W	-(-5)	-(-5)	RS	KR
328	बघारी	25.09	20(5)	P(1)	-(-5)	HP,W	-(-5)	-(-5)	RS	KR
329	मुहम्मदपुर माफी	138.00	1,198(188)	-(-5)	O(1)	HP,W	-(-5)	-(-5)	RS	KR
330	जमुउर मुस्तकिल	247.27	864(156)	-(-5)	O(1)	HP,W	-(-5)	-(-5)	RS	KR
331	हरिहरपुर	24.69			गैर आबाद				Uninhabited	KR
332	सोनबरसा	59.90			गैर आबाद				Uninhabited	KR
333	चक बिजौली	10.52			गैर आबाद				Uninhabited	KR
334	बिजौली	69.61			गैर आबाद				Uninhabited	KR
335	परसिया	115.74			गैर आबाद				Uninhabited	KR

12	13	14	15	16	17	18	19	20	2	1
गोरखपुर Gorakhpur (11)	...	...	...	O(14.16)	...	...	...	...	Barhara Abbal	316
गोरखपुर Gorakhpur (10)	...	...	...	TW(40.47)	0.81	1.21	40.07	...	Bhauramal	317
गोरखपुर Gorakhpur (10)	...	गे,हूं चावल Wheat, Rice	...	TW(28.32)	53.83	18.62	25.50	...	Rohua	318
गोरखपुर Gorakhpur (10)	...	गेहूँ, चावल Wheat, Rice	...	...	42.90	0.81	3.64	...	Chakra	319
गोरखपुर Gorakhpur (11)	...	गेहूँ, चावल Wheat, Rice	...	TW(16.09)W(3.24) TK(5.26)	7.28	5.67	7.28	...	Belpar urf Gurunagar	320
गोरखपुर Gorakhpur (17)	...	गेहूँ, चावल Wheat, Rice	...	...	138.40	51.40	13.36	...	Kotha Mustakil	321
गोरखपुर Gorakhpur (17)	...	...	...	TW(29.54)	17,40	1.22	...	...	Arazi Mohddipur	322
गोरखपुर Gorakhpur (15)	...	गेहूँ, चावल Wheat, Rice	...	TW(32.38)W(3.24)	28.33	19.02	4.04	...	Khadia	323
गोरखपुर Gorakhpur (12)	...	गेहूँ, चावल Wheat, Rice	...	TW(10.12)W(3 24) O(1.21)	3.24	...	7.69	...	Tajdeeh	324
गोरखपुर Gorakhpur (11)	...	गेहूँ, चावल Wheat, Rice	...	W(19.83)	6.07	8.09	11.34	...	Bhaw	325
गोरखपुर Gorakhpur (11)	...	गेहूँ, चावल Wheat, Rice	...	TW(8.90)	3.64	...	0.41	...	Jagat Bela	326
गोरखपुर Gorakhpur (11)	...	गेहूँ, चावल Wheat, Rice	...	TW(14.57)	22.66	4.45	0.81	...	Bela	327
गोरखपुर Gorakhpur (9)	...	गेहूँ, जौ Wheat, Barley	...	TW(18.21)	...	...	6.88	...	Baghari	328
गोरखपुर Gorakhpur (16)	...	गेहूँ, चावल Wheat, Rice	..	TW(24.28)W(16.19) TK(8.09)R(16.19)	58.68	...	14.57	T(1),C(1)	Mohammadpur Mafi	329
गोरखपुर Gorakhpur (16)	...	गेहूँ, चावल Wheat, Rice	...	TW(40.47)W(43.30) R(36.42)	64.75	17.81	44.52	...	Jamuar Mustakil	330
गोरखपुर Gorakhpur (8)	...	...	...	...	24.69	...	...	...	Hariharpur	331
गोरखपुर Gorakhpur (10)	...	...	...	...	59.09	...	0.81	...	Sonbarsa	332
गोरखपुर Gorakhpur (13)	...	...	...	...	10.52	...	...	...	Chak Bijauli	333
गोरखपुर Gorakhpur (9)	...	...	...	...	69.21	...	0.40	...	Bijauli	334
गोरखपुर Gorakhpur (6)	...	...	...	...	115.34	...	0.40	...	Parsia	335

1	2	3	4	5	6	7	8	9	10	11
336	जंगल गेमरा	51.80		गैर आबाद				Uninhabited		KR
337	जंगल हरिभजन	149.33		गैर आबाद				Uninhabited		KR
338	शिउरिया	151.36	232(31)	P(1)	-(-5)	W,HP	-(-5)	-(-5)	(-5)-	KR
339	जंगल रामगढ़वा	175.64		गैर आबाद				Uninhabited		KR
340	खैरकटा	75.27		गैर आबाद				Uninhabited		KR
341	भिटनी	105.22	1,586(243)	P(1),O(1) M(1)	-(-5)	W,HP	-(-5)	-(-5)	-(-5)	KR
342	कलानी उर्फ बरनहीं	21.85	536(77)	P(1)	-(-5)	W,HP	-(-5)	-(-5)	RS	KR
343	भन्डारो	188.19	2,295(359)	P(1)	-(-5)	W,HP	-(-5)	मंगल Thu	-(-5)	KR
344	गौरी खास	88.22	792(137)	P(1)	-(-5)	W,HP	-(-5)	-(-5)	RS,BS	KR
345	सेमरा	141.65	340(54)	-(-5)	-(-5)	W,HP	-(-5)	-(-5)	-(-5)	KR
346	कोडरा उर्फ डेफरा	97.53		गैर आबाद				Uninhabited		KR
347	डोमिनगढ़	350.07	1,641(275)	-(-5)	-(-5)	HP	-(-5)	-(-5)	-(-5)	KR,PR
348	घुनघुनकोटा	54.23	1,479(228)	P(1)	-(-5)	HP,T	-(-5)	-(-5)	RS	KR,PR
349	मंझरिया	131.93	1,419(211)	-(-5)	-(-5)	W,HP	-(-5)	-(-5)	-(-5)	KR
350	उत्तरा सोत	101.18	1,288(212)	P(1)	-(-5)	W,HP,TK	-(-5)	-(-5)	RS	KR,PR
351	कोहरा	10.12		गैर आबाद				Uninhabited		KR
352	टिकरिया	122.22	364(52)	-(-5)	-(5-10)	W,HP	-(5-10)	-(5-10)	-(-5)	KR,PR
353	गोविन्दपुर	48.16	500(85)	P(1),M(1)	-(-5)	W,HP	-(-5)	-(-5)	RS	KR
354	मजगांवा	48.16	1,257(179)	P(1),M(1)	-(-5)	W,HP	-(-5)	-(-5)	RS	KR
355	अहिरौली	2.02		गैर आबाद				Uninhabited		KR

12	13	14	15	16	17	18	19	20	2	1
गोरखपुर Gorakhpur(5)	...	...	...	...	50.99	0.40	0.41	...	Jangle Gemra	336
गोरखपुर Gorakhpur(7)	...	...	...	...	149.33	...	...	...	Jangle Harbhajan	337
गोरखपुर Gorakhpur(6)	...	गेहूँ, चावल Wheat, Rice	...	R(121.41)	20.24	8.09	1.62	...	Shjuriya	338
गोरखपुर Gorakhpur(7)	...	..	...	W(171.59)	1.64	2.41	...	...	Jangle Ramgarhwa	339
गोरखपुर Gorakhpur(8)	...	...	...	W(74.46)	0.40	...	0.41	...	Khair Katwa	340
गोरखपुर Gorakhpur(10)	...	गेहूँ, चावल Wheat, Rice	...	O(52.61)	40.47	1.62	10.52	...	Bhitni	341
गोरखपुर Gorakhpur(12)	...	गेहूँ, चावल Wheat, Rice	...	GC(8.90)	10.12	0.40	2.43	...	Kalani urf Barnahi	342
गोरखपुर Gorakhpur(9)	...	गेहूँ, चावल Wheat, Rice	...	TK(84.58)	80.94	2.43	20.24	...	Bhandaro	343
गोरखपुर Gorakhpur(9)	...	गेहूँ, चावल Wheat, Rice	...	W(53.01)	20.64	...	14.57	...	Gauri Khas	344
गोरखपुर Gorakhpur(7)	...	गेहूँ, चावल Wheat, Rice	...	...	141.65	...	...	...	Semara	345
गोरखपुर Gorakhpur(7)	...	गेहूँ, चावल Wheat, Rice	...	...	97.13	...	0.40	T(1)	Kodra urf Dofra	346
गोरखपुर Gorakhpur(3)	...	गेहूँ, चावल Wheat, Rice	...	GC(80.94)	171.19	4.45	93.49	...	Domingarh	347
गोरखपुर Gorakhpur(7)	...	गेहूँ, चावल Wheat, Rice	...	...	46.14	...	8.09	...	Ghunghun Kotha	348
गोरखपुर Gorakhpur(9)	...	गेहूँ, चावल Wheat, Rice	...	...	131.93	...	...	...	Majharia	349
गोरखपुर Gorakhpur(8)	...	गेहूँ, चावल Wheat, Rice	...	R(40.47)	...	...	60.71	...	Utra'Sot	350
गोरखपुर Gorakhpur(1)	...	गेहूँ, चावल Wheat, Rice	...	...	2.43	...	7.69	...	Kohra	351
गोरखपुर Gorakhpur(8)	...	गेहूँ, चावल Wheat Rice	...	...	113.72	0.81	7.69	...	Tikariya	352
गोरखपुर Gorakhpur(13)	...	गेहूँ, चावल Wheat, Rice	...	...	14.97	2.43	30.76	...	Govindpur	353
गोरखपुर Gorakhpur(11)	...	गेहूँ, चावल Wheat, Rice	...	TW(13.76)W(2.03) O(1.62)	29-54	...	1.21	...	Majhgawa	354
गोरखपुर Gorakhpur(9)	...	गेहूँ, चावल Wheat, Rice	...	...	0.81	...	1.21	...	Ahirauli	355

1	2	3	4	5	6	7	8	9	10	11
356	सियारामपुर	539.87	2,731(432)	P(5)	-(-5)	HP,W	-(-5)	गुरु,रवि Thu,Sun	-(5-10)	KR
357	महराजगंज	399.03	2,277(375)	P(1)M(1)	-(5-10)	T,W	-(-5)	बुद्ध Wed	-(5-10)	KR,PR
358	ठाकुरापुर नं० 2	295.84	1,475(235)	P(1)	-(5-10)	TW,C	-(-5)	सोम Mon	-(5-10)	KR,PR
359	ठाकुरपुर नं० 1	250.91	2,436(405)	P(1)	-(5-10)	HP,W	-(-5)	शनि Sat	-(5-10)	KR
360	देवीपुर	357.75	2,707(463)	P(1)	-(-5)	W,HP,T	-(-5)	रवि Sun	BS	KR
361	परमेश्वरपुर	409.15	4,270(768)	P(1),M(1)	-(-5)	W,HP	PO	मंगल,गुरु Tue,Thu शुक्र,शनि Fri,Sat	-(-5)	KR
362	रामपुर गोपालपुर	415.63	4,162(633)	P(1),M(1)	-(10+)	W,HP	PO	सोम Mon	-(-5)	KR
363	तालजहादा	414.41	1(1)	-(-5)	-(5-10)	W	-(-5)	-(-5)	-(-5)	KR
364	खुटहाखास	612.72	4,107(677)	P(1)	-(5-10)	W,HP	PO	शनि,गुरु Sat,Thu	-(-5)	KR
365	जंगल अयोध्या प्रसाद	333.07	2,530(430)	P(1)	-(-5)	W,HP	-(-5)	गुरु,रवि Thu,Sun	-(-5)	KR
366	नाकिन प्रसाद	140.43	843(158)	-(-5)	-(5-10)	HP,W	-(-5)	-(-5)	-(-5)	KR
367	जंगल एकला नं० 2	523.28	2,784(500)	M(1) PUC(1)	-(-5)	T,W	-(-5)	रवि Sun	BS	KR
368	जोरहट	58.68	602(110)	-(-5)	-(-5)	W	-(-5)	-(-5)	-(-5)	KR
369	जंगल एकला नं० 1	45.73	400(79)	P(1)	-(-5)	T,W	-(-5)	रवि Sun	-(10+)	PR
370	सराय गुलरिया	172.81	1,701(303)	P(1)	MCW(1)	T,W	-(-5)	सोम Mon	BS	PR
371	परसिया	57.87	524(95)	-(-5)	-(-5)	T,W	-(-5)	-(-5)	BS	KR,PR
372	नरहरपुर	74.06	819(132)	P(1)	-(-5)	HP,W	-(-5)	-(-5)	BS	PR
373	रसूलपुर	36 83	337(63)	-(-5)	-(-5)	T,W	-(-5)	-(-5)	BS	PR
374	बैजनाथपुर	442.34	2,676(431)	P(1)	-(-5)	HP,W	-(-5)	-(-5)	BS	KR
375	विशुनपुर	170.38	2,675(439)	P(1)	-(-5)	HP,W	-(-5)	-(-5)	BS	KR

12	13	14	15	16	17	18	19	20	2	1
गोरखपुर Gorakhpur(6)	ED	गेहूँ, चावल Wheat, Rice	...	W(37.64)TW(80.94) TK(141.65)R(60.70)	136.17	23.07	60.70	...	Siya Rampur	356
गोरखपुर Gorakhpur(22)	ED	गेहूँ, चावल Wheat, Rice	...	W(284.91)	65.16	27.92	21.04	...	Maharajganj	357
गोरखपुर Gorakhpur(21)	ED	गेहूँ, चावल Wheat, Rice	...	W(77.30)R(40.47)	95.11	1.62	81.34	...	Thakurpur No.2	358
गोरखपुर Gorakhpur(10)	...	गेहूँ, चावल Wheat, Rice	...	TW(106.03) TK(10.12)W(15.78)	97.94	13.76	7.28	...	Thakurpur No.1	359
गोरखपुर Gorakhpur(15)	FA	गेहूँ, चावल Wheat, Rice	...	TWE(196.68)	77.30	54.63	29.14	...	Devipur	360
गोरखपुर Gorakhpur(16)	EA	गेहूँ, चावल Wheat, Rice	...	TWE(284.50)	77.30	16.59	30.76	...	Parmeshwarpur	361
गोरखपुर Gorakhpur(18)	...	गेहूँ, चावल Wheat, Rice	4.04	W(60.71)O(60.78) TW(99.56)	40.47	80.94	69.20	...	Rampur Gopalpur	362
गोरखपुर Gorakhpur(16)	...	गेहूँ, चावल Wheat, Rice	...	TW(87.01) TK(123.43)	184.54	...	19.43	...	Taljahada	363
गोरखपुर Gorakhpur(15)	EAG	गेहूँ, चावल Wheat, Rice	...	GC(437.89) TWE(80.94)	2.43	67.18	24.28	...	Khutha Khas	364
गोरखपुर Gorakhpur(18)	EAG	गेहूँ, चावल Wheat, Rice	...	TWE(103.20) TW(53.03)O(0.40)	108.46	46.53	21.45	...	Jangle Ayodya Prasad	365
गोरखपुर Gorakhpur(15)	EAG	गेहूँ, चावल Wheat, Rice	...	GC(4.45)TW(36.83) TWE(70.82)	...	20.64	7.69	...	Nakin Prasad	366
गोरखपुर Gorakhpur(12)	ED	गेहूँ, चावल Wheat, Rice	...	GC(519.23)	0.81	2.83	0.41	...	Jangle Ekle No. 2	367
गोरखपुर Gorakhpur(12)	ED	गेहूँ, चावल Wheat, Rice	...	TW(40.47)	4.05	14.16	...	...	Jorhat	368
गोरखपुर Gorakhpur(13)	...	गेहूँ, चावल Wheat, Rice	...	GC(16.19) TW(21.85)	1.62	0.40	5.67	...	Jangle Ekla No. 1	369
गोरखपुर Gorakhpur(12)	ED	गेहूँ, चावल Wheat, Rice	...	GC(17.80)W(12.14) PC(89.44)	22.26	4.86	26.31	...	Sarai Gulriha	370
गोरखपुर Gorakhpur(13)	ED	गेहूँ, चावल Wheat, Rice	...	GC(29.95)W(11.74) TK(11.32)	2.43	...	2.43	...	Parsia	371
गोरखपुर Gorakhpur(12)	ED	गेहूँ, चावल Wheat, Rice	...	TW(46.54)	14.16	11.33	2.03	...	Narharpur	372
गोरखपुर Gorakhpur(12)	ED	गेहूँ, चावल Wheat, Rice	...	TW(31.57)	2.43	0.81	2.02	...	Rasulpur	373
गोरखपुर Gorakhpur(13)	EAG	गेहूँ, चावल Wheat, Rice	...	W(8.50) TWE(197.90)	161.88	28.33	45.73	..	Baijnathpur	374
गोरखपुर Corakhpur(1)	EAG	गेहूँ, चावल Wheat, Rice	...	TWE(118.98)	22.27	13.76	15.37	...	Bishunpur	375

1	2	3	4	5	6	7	8	9	10	11
376	रहमतनगर	96.72	704(105)	–(–5)	–(5–10)	W,T	–(–5)	–(–5)	–(–5)	KR
377	मानीराय	202.35	1,308(200)	P(1),M(1)	–(5–10)	W,T	PO	–(–5)	BS,RS	KR
378	सिकटौर	334.28	3,212(543)	P(1),C(1)	MCW(1) FPC(1)	W,T	–(5–10)	बुध,शुक्र Wed,Fri	BS,RS	PR
379	बालापार	125.46	1,980(381)	P(3),H(1) PUC(1)	–(5–10)	W,T	PO	–(–5)	BS	KR,PR
380	सोनबरसा	185.76	2,016(401)	P(1)	–(5–10)	W,T	–(5–10)	–(–5)	BS	KR,PR
381	रामपुर चक	125.05	1,423(221)	P(1)	O(1)	W,HP,TKR	–(–5)	–(–5)	BS,RS	KR,PR
382	नावापार	10.12	543(84)	–(–5)	O(1)	W,HP	–(–5)	–(–5)	BS	KR,PR
383	जंगल नन्दलाल सिंह	116.15	1,652(307)	P(1)	O(1)	W,HP,R	–(–5)	–(–5)	BS	KR,PR
384	कोल्हुवा	30.35	गैर आवाद						Uninhabited	KR,PR
385	जंगल बहादुरअली	180.50	2,416(405)	P(1),M(1)	H(1),O(1)	W,HP,TK	–(–5)	रवि Sun	BS	KR,PR
386	जंगल बेनी माधव नं० 1	110.08	1,716(267)	–(–5)	–(–5)	W,HP,TK	–(–5)	–(–5)	–(–5)	PR
387	जंगल नकवा नं० 2	257.79	2,297(390)	–(–5)	–(–5)	W,HP,TW,O	–(–5)	–(–5)	–(–5)	KR,PR
388	जंगल बेनीमाधव नं० 2	294.62	2,930(524)	–(–5)	–(–5)	W,HP,T	–(–5)	–(–5)	–(–5)	PR
389	बरगदवा	93.49	1,585(274)	P(1)	O(1)	W,HP O,TW	–(–5)	रवि Sun	BS	PR
390	नुरुद्दीन चक	25.50	989(178)	P(1)	–(5–10)	W,HP,TO	–(–5)	मंगल Tue	BS	KR,PR
391	संझाई	44.92	630(101)	P(1),M(1)	O(1)	W,HP,R	–(–5)	रवि Sun	BS	KR,PR
392	करमैनी	220 56	गैर आबाद						Uninhabited	KR
393	जंगल शिवसिंह	281.27	गैर आबाद						Uninhabited	KR,PR
394	जंगल लालपुर मुरली	165.52	गैर आबाद						Uninhabited	KR,PR
395	महतावराय	543.51	गैर आबाद						Uninhabited	KR

12	13	14	15	16	17	18	19	20	2	1
गोरखपुर Gorakhpur (11)	EAG	गेहूँ, चावल Wheat, Rice		...TWE(74.46)W(1.21)	7.29	9.31	4.45	...	Rahmat Nagar	376
गोरखपुर Gorakhpur (11)	...	गेहूँ, चावल Wheat, Rice	...	WT(87.82)	88.22	2.03	24.28	...	Maniram	377
गोरखपुर Gorakhpur (11)	ED	गेहूँ, चावल Wheat, Rice	...	WT(101.58)W(4.05)	87.82	30.35	110.48	...	Siktaur	378
गोरखपुर Gorakhpur (18)	ED	गेहूँ, चावल Wheat, Rice		...TW(72.04)TK(0.40)	17.00	16.59	19.43	...	Balapar	379
गोरखपुर Gorakhpur (13)	EAG	गेहूँ, चावल Wheat, Rice	....	TWE(68.80)	91.86	18.62	6.88	...	Sonbarsa	380
गोरखपुर Gorakhpur (11)	...	गेहूँ, जौ Wheat, Barley		... TW(17.81)TK(0.81)	93.49	2.42	10.52	...	Rampur Chak	381
गोरखपुर Gorakhpur (10)	...	गेहूँ, जौ Wheat, Barley	...	TW(7.28)	1.62	...	1.22	...	Navapar	382
गोरखपुर Gorakhpur (10)	...	गेहूँ, जौ Wheat, Barley	...	TW(46.14)O(0.41)	38.04	5.66	24.90	...	Jangle Nandlal Singh	383
गोरखपुर Gorakhpur (9)	...	...	...	TW(11.33)	1.21	2.43	15.38	...	Kolhuwa	384
गोरखपुर Gorakhpur (8)	...	गेहूँ, जौ Wheat, Barley	...	TW(121.41)	31.97	2.03	25.09	C(1),J(1) M(2)	Jangle Bahadur Ali	385
गोरखपुर Gorakhpur (5)	...	गेहूँ, चावल Wheat, Rice	...	TW(64.16)	...	...	44.92	M(3)	Jangle Benimadho No. (1)	386
गोरखपुर Gorakhpur (4)	ED	गेहूँ, चावल Wheat, Rice		...W(12.95)TK(74.87) TW(20.24)	56.66	26.70	66.37	T(1),M(2)	Jangle Nakhano No. (2)	387
गोरखपुर Gorakhpur (5)	ED	गेहूँ, चावल Wheat, Rice	...	TW(45.32)	...	2.43	246.87	J(2),C(25) T(3),M(1)	Jangle Benimadho No. (2)	388
गोरखपुर Gorakhpur (7)	ED	गेहूँ, चावल Wheat, Rice	...	TW(47.35)	14.58	9.71	21.85	T(1)	Bargadwa	389
गोरखपुर Gorakhpur (8)	...	गेहूँ, चावल Wheat, Rice	...	W(14.16)	4.45	2.83	4.06	...	Nuruddin Chak	390
गोरखपुर Gorakhpur (10)	...	गेहूँ, चावल Wheat, Rice	...	TK(12.14)	29.14	...	3.64	...	Sanghai	391
गोरखपुर Gorakhpur (11)	...	...	...	TW(4.06)	209.62	0.40	6.48	...	Karmaini	392
गोरखपुर Gorakhpur (12)	...	...	...	...	278.43	1.62	1.22	...	Jangle Shiv Singh	393
गोरखपुर Gorakhpur (12)	...	...	...	TW(4.86)	159.45	...	1.21	...	Jangle Lalpur Murli	394
गोरखपुर Gorakhpur (6)	...	...	...	W(477.14)	55.04	...	11.33	...	Mehtab Rai	395

1	2	3	4	5	6	7	8	9	10	11
396	जंगल नकहा नं० 1	206.80	3,026(451)	P(1)	-(5-10)	W,T	-(5-10)	-(-5)	-(-5)	KR,PR
397	बसारतपुर	454.48			गैर आबाद				Uninhabitrd	KR
398	जटेपुर उत्तरी	197.90			गैर आबाद				Uninhabited	KR
399	हुमायुँपुर उत्तरी	112.51			गैर आबाद				Uninhabited	KR
400	चक साहुसेन	80.94	3,375(539)	-(-5)	-(-5)	T,W	-(-5)	-(-5)	BS	KR,PR
401	नथमल	53.02	933(182)	M(1)	-(-5)	W,HP	-(-5)	रवि Sun	BS	PR
402	लच्छीपुर	310.00	5,128(907)	-(-5)	-(-5)	T,W	-(-5)	-(-5)	-(-5)	PR
403	रामपुर नयागाँव	174.43	1,259(218)	P(1)	-(-5)	W,HP,O	-(-5)	-(-5)	BS	KR
404	मिर्जापुर	72.44	1,251(183)	-(-5)	-(-5)	T,W	-(-5)	-(-5)	BS	KR,PR
405	पट्टन	46.14	290(56)	-(-5)	-(-5)	W,T	-(-5)	-(-5)	-(-5)	KR
406	मिर्जापुर उर्फ बिलन्दपुर	31.16			गैर आबाद				Uninhabited	KR
407	माजबेला	296.65	3,719(661)	-(-5)	-(-5)	PH,T	-(-5)	-(-5)	-(-5)	KR,PR
408	फतेहपुर	63.94	1,222(160)	P(1)	-(-5)	W,HP	-(-5)	-(-5)	-(-5)	KR
409	चैनपुर	19.02			गैर आबाद				Uninhabited	PR
410	सेमरा	136.38	1,638(286)	P(1),O(1)	-(-5)	T	-(-5)	-(-5)	BS	KR
411	सलेमपुर मोगलहा	76.89	948(172)	P(1)	-(-5)	W,HP	-(-5)	-(-5)	BS	PR
412	हमीदपुर	56.25	1,126(200)	-(-5)	-(-5)	HP,T	-(-5)	-(-5)	-(-5)	KR
413	जंगल महुआ उर्फ मोहम्मदपुर	38.45	475(88)	-(-5)	-(-5)	W,HP	-(-5)	-(-5)	-(-5)	KR
414	हरसेवकपुर नं० 1	38.85	725(137)	-(-5)	-(-5)	W,HP	-(-5)	-(-5)	-(-5)	KR
415	पोखरभिन्डा उर्फ करीमनगर	71.63	387(69)	-(-5)	-(-5)	W,HP	-(-5)	-(-5)	-(-5)	KR

12	13	14	15	16	17	18	19	20	2	1
गोरखपुर Gorakhpur(7)	...	गेहूँ, चावल Wheat, Rice	...	O(99.96)	97.13	6.07	3.64	...	JangleNakhaNo.1	396
गोरखपुर Gorakhpur(8)	...	...	...	TW(121.41)W(80.94) TK(38.04)	107.65	21.45	84.99	T(1),M(1)	Basartpur	397
गोरखपुर Gorakhpur(8)	...	...	...	O(14.97)	1.22	...	181.71	...	Jatepur Uttari	398
गोरखपुर Gorakhpur(9)	...	...	...	W(10.52)	4.05	...	97.94	M(1)	Humayunpur Uttari	299
गोरखपुर Gorakhpur(8)	ED	गेहूँ, चावल Wheat, Rice	...	TK(40.82)	6.07	32.38	1.62	...	Chak sa Husain	400
गोरखपुर Gorakhpur(3)	...	गेहूँ, चावल Wheat, Rice	...	...	2.83	40.48	9.71	...	Nathmalpur	401
गोरखपुर Gorakhpur(3)	...	गेहूँ, चावल Wheat, Rice	...	TW(121.41)	24.69	159.86	4.04	...	Lachchipur	402
गोरखपुर Gorakhpur(4)	...	गेहूँ, चावल Wheat, Rice	...	TW(84.58)	60.71	10.93	18.21	...	Rampur Naya Goan	403
गोरखपुर Gorakhpur(6)	...	गेहूँ, चावल Wheat, Rice	...	TW(12.55)	49.78	3.23	6.88	...	Mirzapur	404
गोरखपुर Gorakhpur(4)	...	गेहूँ, चावल Wheat, Rice	...	TW(8.09)	8.10	20.64	9.31	...	Pattan	405
गोरखपुर Gorakhpur(2)	...	...	...	TW(23.06)	...	4.86	3.24	...	Mirzapur urf Bilandpur	406
गोरखपुर Gorakhpur(2)	...	गेहूँ, चावल Wheat, Rice	...	GC(7.28)TW(117.36) W(0.40)	20.26	27.11	124.24	...	Majbaila	407
गोरखपुर Gorakhpur(11)	...	गेहूँ, चावल Wheat, Rice	...	GC(11.33)TW(40.07) TK(1.21)	0.81	0.81	9.71	...	Fatehpur	408
गोरखपुर Gorakhpur(7)	...	...	...	TW(18.62)	...	...	0.41	...	Chainpur	409
गोरखपुर Gorakhpur(20)	...	गेहूँ, चावल Wheat, Rice	...	TW(121.27)	...	...	10.11	TEM(1)	Semara	410
गोरखपुर Gorakhpur(6)	ED	गेहूँ, चावल Wheat, Rice	...	TW(42.90)	2.02	4.05	27.92	...	Salempur Moglaha	411
गोरखपुर Gorakhpur(10)	...	गेहूँ, चावल Wheat, Rice	...	GC(37.23)	7.28	5.26	6.48	...	Hamidpur	412
गोरखपुर Gorakhpur(9)	ED	गेहूँ, चावल Wheat, Rice	...	TW(32.78)	2.43	0.81	2.43	...	Jangle Mahuwaur Mohmmadpur	313
गोरखपुर Gorakhpur(8)	ED	गेहूँ, चावल Wheat, Rice	...	TW(27.92)	4.45	2.84	3.64	...	Harsewakpur No. 1	414
गोरखपुर Gorakhpur(10)	ED	गेहूँ, चावल Wheat, Rice	...	TW(62.32)	2.03	1.62	5.66	...	Pokhar Bhinda urf Karim Nagar	415

1	2	3	4	5	6	7	8	9	10	11
416	चरगाँवा	63.54	1,508(246)	P(1),M(1) AC(1)	MCW(1) PHC(1)	W,HP	Phone	पाक्षिक Four Nightly	BS	KR
417	हर सेवकपुर नं० 2	275.20	4,221(716)	P(1)	-(-5)	W,HP	-(-5)	-(-5)	-(-5)	KR
418	दौलतपुर	164.31	487(81)	-(-5)	-(-5)	W,T	-(-5)	-(-5)	-(-5)	KR
419	अमवा	163.90	1,178(191)	-(-5)	-(-5)	W,T	-(-5)	-(-5)	-(-5)	KR
420	नरावनपुर दोयम	295.03	1,414(273)	-(-5)	-(-5)	W,T	-(-5)	-(-5)	-(-5)	KR
421	बनगई	539.47	2,969(541)	P(1)	-(-5)	W,T	-(-5)	रवि Sun	BS	KR
422	नरायनपुर अव्वल	14.57			गैर आबाद				Uninhabited	KR
423	करमहा	56.25	418(68)	-(-5)	-(-5)	W,HP	-(-5)	-(-5)	-(-5)	KR
424	मिर्जापुर	46.95	715(147)	-(-5)	-(-5)	W,HP	-(-5)	-(-5)	-(-5)	KR
425	उमरपुर	39.26	386(78)	-(-5)	-(-5)	HP	-(-5)	रवि,गुरु Sun,Thu	BS	KR,PR
426	मुड़िला	34.40	627(132)	-(-5)	-(-5)	W,HP	-(-5)	गुरु,मंगल Thu,Tue	BS	PR
427	गुलरिहा	242 82	1,972(375)	P(1),M(1)	-(-5)	W,HP	-(-5)	-(-5)	-(-5)	PR
428	नौतम	47.35	430(78)	P(1)	-(-5)	W,HP	-(-5)	-(-5)	-(-5)	PR
429	झुंगिया	41.68	916(158)	P(1)	-(-5)	W,HP	PO	रवि,गुरु Thu,Sun	BS	PR
430	जंगल हमधारी	494.13	511(1,097)	P(1)	-(-5)	W,HP	-(-5)	-(-5)	-(-5)	PR
431	आराजी छत्रधारी	69.20	530(99)	-(-5)	-(-5)	W,HP,TW	-(-5)	-(-5)	BS	KR
432	जंगल पकड़ी	163.09	1,369(218)	-(-5)	-(-5)	W,HP,TW	-(-5)	-(-5)	BS	KR
433	बनकोटिया उर्फ इटहिया	102.39	917(173)	P(1)	-(-5)	W,HP	-(-5)	-(-5)	BS	KR
434	बरौली	128.69	1,027(199)	P(1)	-(-5)	W,T	-(-5)	मंगल Tue	BS	KR
435	बेलवा रायपुर	171.19	1,150(183)	P(1)	-(-5)	W,T	-(-5)	-(-5)	-(-5)	KR

12	13	14	15	16	17	18	19	20	2	1
गोरखपुर Gorakhpur (8)	ED	गेहूँ, चावल Wheat, Rice	...	TW(36.43)	4.45	6.07	16.59	...	Chargawan	416
गोरखपुर Gorakhpur (7)	ED	गेहूँ, चावल Wheat, Rice	...	TW(219.75)	16.95	14.11	25.10	...	Harsewakpur No.2	417
गोरखपुर Gorakhpur (12)	...	गेहूँ, चावल Wheat, Rice	...	TW(35.20)	46.95	61.92	20.24	...	Daulatpur	418
गोरखपुर Gorakhpur (7)	ED	गेहूँ, चावल Wheat, Rice	...	TW(121.41)	42.49	...	...	...	Amwa	419
गोरखपुर Gorakhpur (7)	...	गेहूँ, चावल Wheat, Rice	...	R(121.41)	101.18	72.44	...	...	Narayanpur Doyam	420
गोरखपुर Gorakhpur (7)	...	गेहूँ, चावल Wheat, Rice	80.94	TW(202.35)	199.93	...	56.25	...	Bangai	421
गोरखपुर Gorakhpur (7)	...	...	...	GC(8.09)	6.48	...	...	...	Narainpur Abil	422
गोरखपुर Gorakhpur (11)	...	गेहूँ, चावल Wheat, Rice	...	TW(25.09)	23.47	4.05	3.64	...	Karmaha	423
गोरखपुर Gorakapur (12)	ED	गेहूँ, चावल Wheat, Rice	...	GC(4.45)TW(31.51)	2.83	1.62	6.48	...	Mirzapur	424
गोरखपुर Gorakhpur (10)	...	गेहूँ, चावल Wheat, Rice	...	TW(33.19)	4.05	0.81	1.21	...	Umarpur	425
गोरखपुर Gorakhpur (8)	ED	गेहूँ, चावल Wheat, Rice	...	GC(33.35)	...	1.62	2.43	...	Mudila	426
गोरखपुर Gorakhpur (10)	ED	गेहूँ, चावल Wheat, Rice	...	GC(53.42) TW(123.84)	5.67	6.48	53.41	...	Gulrjha	427
गोरखपुर Gorakhpur (8)	ED	गेहूँ, चावल Wheat, Rice	...	TW(34.80)W(1.22)	0.81	3.64	6.88	...	Nautam	428
गोरखपुर Gorakhpur (8)	ED	गेहूँ, चावल Wheat, Rice	...	TW(11.33)	...	1.62	28.73	...	Jhungia	429
गोरखपुर Gorakhpur (10)	...	गेहूँ, चावल Wheat, Rice	...	GC(86.20)O(1.21) W(286.12)TK(4.05)	25.90	25.90	64.75	...	Jangle Chhamdhari	430
गोरखपुर Gorakhpur(10)	EAG	गेहूँ, चावल Wheat, Rice	...	TWE(40.47) W(16.19)	6.88	...	5.66	...	Arazi Chhatrdhari	431
गोरखपुर Gorakhpur (9)	ED	गेहूँ, चावल Wheat, Rice	...	GC(102.38)	34.40	7.69	18.62	...	Jangle Pakari	432
गोरखपुर Gorakhpur(9)	EAG	गेहूँ, चावल Wheat, Rice	...	GC(20.24) TWE(40.87)TK(4.05)	21.04	2.43	13.76	...	Bankatiya urf Ithiya	433
गोरखपुर Gorakhpur (12)	...	गेहूँ, चावल Wheat, Rice	...	TW(98.74)	15.78	4.86	9.31	...	Barauli	434
गोरखपुर Gorakhpur (14)	...	गेहूँ, चावल Wheat, Rice	...	TW(130.72)	13.76	10.12	16.59	...	Belwa Raipur	435

1	2	3	4	5	6	7	8	9	10	11
436	जंगल औराही	325.38	2,580(434)	P(1)	-(5-10)	W,HP	PO	-(-5)	BS	KR
437	जंगल अहमदअलीशाह	262.65	1,937(320)	P(1)	-(-5)	W,HP,TW	-(-5)	बुध,रवि Wed,Sun	BS	KR,PR
438	जंगल घूसड़	539.47	5,791(1,043)	P(1),M(1) PUC(1)	-(-5)	W,HP	PO	-(-5)	-(-5)	KR,PR
439	जंगल सानी ग्राम	141.65	1,933(350)	P(1)	-(5-10)	W,T	PO	-(-5)	-(-5)	KR
440	जंगल शिवपुर शाहबाज गंज	53.02	984(209)	P(1)	-(5-10)	W,T	-(-5)	-(-5)	-(-5)	KR
441	जंगल तिलकोनिया नं०2	146.10	1,550(285)	-(-5)	-(5-10)	W,T	-(-5)	-(-5)	-(-5)	KR
442	जंगल तिकोनिया नं 1	170.78	1,589(277)	P(2),M(1)	-(5-10)	W,T	-(-5)	मंगल,शुक्र Tue,Fri	BS	KR,PR
443	जंगल हकीम नं 2	252.53	3,530(638)	-(-5)	-(5-10)	W,T	-(-5)	-(-5)	-(-5)	KR
444	जंगल हकीम नं 1	50.18	722(99)	-(-5)	-(5-10)	W,T	-(-5)	-(-5)	-(-5)	PR
445	जंगल मातादीन	65.16	833(149)	-(-5)	-(-5)	W,T	-(-5)	-(-5)	-(-5)	KR
446	जंगल तुलसीराम	211.66	6,630(1,367)	P(2)	-(-5)	T	PO	बुध,शनि Wed,Sat	BS	KR
447	महादेव झारखण्डी नं०3	62.73	2,530(432)	-(-5)	-(-5)	T	-(-5)	-(-5)	-(-5)	KR
448	एयरफोर्स स्पेशल चार्ज	N.A.			गैर आबाद					
449	रामगढ़ उर्फ रजही	352.49	2,185(386)	P(1)	-(5-10)	T	-(-5)	रवि Sun	BS	KR,PR
450	करमौला	305.14	1,523(252)	P(1)	-(10+)	W,HP,TK	-(-5)	-(-5)	-(5-10)	KR
451	टिकरिया	212.18	1,928(335)	P(1)	-(-5)	W,HP,C(1) TK	PO	-(-5)	-(5-10)	KR
452	रघुनाथपुर	358.16	1,287(203)	P(1)	-(5-10)	W,HP	-(-5)	-(-5)	-(5-10)	KR
453	भेलमपुर उर्फ भगवानपुर	396.61	453(93)	-(-5)	-(5-10)	W,HP	-(-5)	-(5-10)	-(5-10)	KR
454	जंगल डुमरी नं 2	972.49	6,338(1088)	P(1),M(1) PUC(1)	-(5-10)	W,HP	PO	मंगल,शनि Tue,Sat	-(5-10)	KR
455	जंगल सेखानी	342.37	1,787(345)	P(1)	-(-5)	W,HP,C.	-(-5)	-(-5)	-(-5)	KR

12	13	14	15	16	17	18	19	20	2	1
गोरखपुर Gorakhpur (9)	ED	गेहूँ, चावल Wheat, Rice	...	GC(40.47)O(46.95) TW(121.40)W(1.62)	81.75	5.67	27.52	...	Jangle Aurahi	436
गोरखपुर Gorakhpur (10)	ED	गेहूँ, चावल Wheat, Rice	...	TW(143.67)	94.70	21.04	3.24	...	Jangle Ahmad-alishah	437
गोरखपुर Gorakhpur (8)	...	गेहूँ, चावल Wheat, Rice	...	GC(354.52)	80.54	49.78	54.63	...	Jangal Dhusar	438
गोरखपुर Gorakhpur (8)	...	गेहूँ, चावल Wheat, Rice	...	TW(97.94)	18.62	11.74	13.35	...	Jangal Saligram	439
गोरखपुर Gorakhpur (6)	...	गेहूँ, चावल Wheat, Rice	...	O(13.36)	20.24	12.14	7.28	...	Jangal Shivpur Shahbazganj	440
गोरखपुर Gorakhpur (9)	ED	गेहूँ, चावल Wheat, Rice	...	TW(112.51)	11.33	16.19	6.07	...	Jangle Tilkonia No. 2	441
गोरखपुर Gorakhpur (8)	ED	गेहूँ, चावल Wheat, Rice	...	TW(127.48)	18.21	23.88	1.21	...	Jangle Tikoniya No. 1	442
गोरखपुर Gorakhpur (7)	ED	गेहूँ, चावल Wheat, Rice	...	TW(176.04)	17.81	40.47	18.21	...	Jangle Hakim No. 2	443
गोरखपुर Gorakhpur (7)	ED	गेहूँ, चावल Wheat, Rice	...	TW(30.35)	7.28	10.12	2.43	...	Jangle Hakim No. 1	444
गोरखपुर Gorakhpur (5)	ED	गेहूँ, चावल Wheat, Rice	...	TW(39.25)	12.55	6.48	6.88	...	Jangle Matadin	445
गोरखपुर Gorakhpur (14)	ED	गेहूँ, चावल Wheat, Rice	...	TW(143.26)	7.69	...	60.71	...	Jangal Tulsiram	446
गोरखपुर Gorakhpur (3)	...	गेहूँ, चावल Wheat, Rice	6.48	GC(40.06)	15.38	...	0.81	...	Mahadev Jhar-Khandi No. 3	447
गोरखपुर Gorakhpur	...	...	...	...	...	...	...	...	Air Force Special Charge	448
गोरखपुर Gorakhpur (8)	...	गेहूँ, चावल Wheat, Rice	18.62	TW(158.64)	87.82	7.69	79.72	...	Ramgarh urf Rajhhi	489
गोरखपुर Gorakhpur (20)	...	गेहूँ, चावल Wheat, Rice	...	GC(188.99)	99.96	0.81	15.38	...	Karmaula	450
गोरखपुर Gorakhpur (21)	...	गेहूँ, चावल Wheat, Rice	...	GC(180.09)	16.59	1.22	14.97	...	Tikaria	451
गोरखपुर Gorakhpur (20)	ED	गेहूँ, चावल Wheat, Rice	...	GC(102.39) W(5.67)TW(128.29)	78.51	15.38	27.92	M(1)	Raghunathpur	452
गोरखपुर Gorakhpur (20)	...	गेहूँ, चावल Wheat, Rice	43.30	GC(21.45)O(8.09) TW(155.80)W(6.07)	94.70	6.88	61.12	...	Bhelampur urf Bhagwanpur	453
गोरखपुर Gorakhpur (20)	ED	गेहूँ, चावल Wheat, Rice	...	GC(246.46) TW(362.21)W(61.10)	94.70	31.59	176.43	M(3),T(2)	Jangal Dumri No. 2	454
गोरखपुर Gorakhpur (25)	...	गेहूँ, चावल Wheat, Rice	...	GC(261.84)	51.80	13.76	14.97	...	Jangal Sekhani	455

1	2	3	4	5	6	7	8	9	10	11
456	जंगल हरपुर	522.47	2,623(449)	P(1)	-(-5)	W,HP	-(-5)	-(-5)	-(-5)	KR
457	आबादी सेखनी	142.86	1,463(239)	-(-5)	-(-5)	W,HP	-(-5)	-(-5)	-(-5)	KR,PR
458	भैरवा	127.48	1,124(201)	-(-5)	-(-5)	W,HP	-(-5)	-(-5)	-(-5)	KR,PR
459	जंगल डुमरी नं I	821.14	6,068(1,033)	P(1),M(1)	-(-5)	W,HP	PO	बुध Wed	-(-5)	KR
460	जैनपुर	968.04	6,593(1,114)	P(1),M(1)	O(1)	W,HP	PO	सोम Mon	-(-5)	KR,PR
461	जंगल माधी	122.63	940(160)	-(-5)	-(-5)	W,T	-(-5)	-(-5)	-(-5)	KR
462	पिपरा चुरामन	135.57	108(23)	-(-5)	-(-5)	T,W	-(-5)	-(-5)	-(-5)	KR
463	मोहम्मद बरवा	65.56	262(43)	-(-5)	-(-5)	T,W	-(-5)	-(-5)	-(-5)	KR
464	मोहद्दीनपुर	84.99	413(73)	P(1)	-(-5)	T,W	-(-5)	-(-5)	-(-5)	KR
465	जंगल सेमरा	63.54	612(102)	-(-5)	-(-5)	T,W	-(-5)	-(-5)	-(-5)	KR
466	करमहा बुजुर्ग	379.61	3,227(541)	-(-5)	-(-5)	C,TW,TK	-(-5)	गुरु Thu	-(-5)	KR
467	सलेमपुर	27.52	179(27)	P(1)	-(-5)	C	-(-5)	-(-5)	-(-5)	KR,PR
468	चक खान मुहम्मद	80.54	915(152)	P(1)	-(-5)	C,TW	-(-5)	-(-5)	-(-5)	KR,PR
469	बजहा	151.36	1,348(222)	P(1)	-(-5)	T,W	-(-5)	-(-5)	-(-5)	KR
470	जंगल मोहम्मद बरवा	76.49	341(57)	-(-5)	-(-5)	T,W	-(-5)	-(-5)	-(-5)	KR
471	परसौना	128.29	984(181)	O(1),M(1)	-(-5)	T,W	PO	-(-5)	-(-5)	KR
472	तरकुलहा	128.69	1,149(207)	-(-5)	-(-5)	T,W	-(-5)	-(-5)	-(-5)	KR,PR
473	आराजी चिलबिलवा	158.24	1,542(239)	-(-5)	-(-5)	T,W	-(-5)	रवि Sun	-(-5)	KR,PR
474	चकिया	143.67	951(157)	-(-5)	-(-5)	T,W	-(-5)	-(-5)	BS	KR,PR
475	भटहट	307.98	2,717(439)	P(1) PUC(1)	-(-5)	T,W	PO	रवि Sun	-(-5)	KR,PR

12	13	14	15	16	17	18	19	20	2	1
गोरखपुर Gorakhpur (25)	ED	गेहूँ, चावल Wheat, Rice	...	GC(94.70) TW(293.41)W(6.07)	53.83	39.66	34.80	...	Jangle Harpur	456
गोरखपुर Gorakhpur (24)	...	गेहूँ, चावल Wheat, Rice	...	...	114.53	16.19	12.14	...	Abadi Sekhni	457
गोरखपुर Gorakhpur (26)	...	गेहूँ, चावल Wheat, Rice	...	GC(24.69) PC(31.96)W(20.24)	33.59	...	17.00	...	Bhairwa	458
गोरखपुर Gorakhpur (23)	ED	गेहूँ, चावल Wheat, Rice	...	TW(486.04) TK(47.35)W(7.28)	155.82	96.89	47.76	M(1),T(1)	Jangle Dumari No. 1	459
गोरखपुर Gorakhpur (15)	ED	गेहूँ, चावल Wheat, Rice	...	GC(485.64) TW(162.28)W(32.38) TK(20.23)	159.05	44.52	63.94	...	Jainpur	460
गोरखपुर Gorakhpur (28)	...	गेहूँ, चावल Wheat, Rice	...	TW(72.44)	19.43	17.00	13.76	...	Jungle Maghi	461
गोरखपुर Gorakhpur (21)	...	गेहूँ, चावल Wheat, Rice	...	TW(75.27)	53.42	2.02	4.86	...	Pipra Churaman	462
गोरखपुर Gorakhpur (26)	...	गेहूँ, चावल Wheat, Rice	...	TW(53.01)	6.07	0.81	5.67	...	Mohammad Barwa	463
गोरखपुर Gorakhdur(27)	EAG	गेहूँ, चावल Wheat, Rice	...	TWE(71.23)	4.04	4.86	4.86	...	Mohuddinpur	464
गोरखपुर Gorakhpur (27)	...	गेहूँ, चावल Wheat, Rice	...	TW(42.09)	12.95	4.45	4.05	...	Jangle Semera	465
गोरखपुर Gorakhpur (26)	...	गेहूँ, चावल Wheat, Rice	...	TW(303.12)O(9.31) TK(2.83)	20.24	13.76	30.35	TBM(2) MOSQ(1)	Kamaha Buzurg	466
गोरखपुर Gorakhpur (25)	...	गेहूँ, चावल Wheat, Rice	...	GC(24.28)O(1.21)	...	0.81	1.22	TME(1) MOSQ(1)	Salempur	467
गोरखपुर Gorakhpur (22)	...	गेहूँ, चावल Wheat, Rice	...	GC(69.20)	6.40	4.06	6.88	...	Chak Khan Mohammad	468
गोरखपुर Gorakhpur (22)	...	गेहूँ, चावल Wheat, Rice	...	TW(122.22)	6.48	6.88	15.78	...	Bajha	469
गोरखपुर Gorakhpur (26)	...	गेहूँ, चावल Wheat, Rice	...	TW(58.28)	5.26	9.31	3.64	...	Jangle Mohammad Barwa	470
गोरखपुर Gorakhpur (25)	...	गेहूँ, चावल Wheat, Rice	...	GC(103.20)	7.28	5.67	12.14	...	Parsauna	471
गोरखपुर Gorakhpur (25)	...	गेहूँ, चावल Wheat, Rice	...	TW(80.12)	12.95	18.62	17.00	...	Tarkunlha	472
गोरखपुर Gorakhpur (27)	...	गेहूँ, चावल Wheat, Rice	...	GC(132.34)	4.45	5.67	15.78	...	Arazi Chilbilwa	473
गोरखपुर Gorakhpur (25)	...	गेहूँ, चावल Wheat, Rice	...	TW(80.94)O(26.31)	25.09	3.64	7.69	...	Chakiya	474
गोरखपुर Gorakhpur (25)	...	गेहूँ, चावल Wheat, Rice	...	TW(44.92)O(23.07) GC(110.89)W(39.26) TK(2.03)W(53.81)	11.74	20.64	1.62	...	Bhathat	475

1	2	3	4	5	6	7	8	9	10	11
476	मीरापुर	55.44	315(51)	-(-5)	-(-5)	TW	-(-5)	रवि Sun	-(-5	KR,PR
477	भतरौलिया	164.31	1,159(203)	-(-5)	-(-5)	TW	-(-5)	रवि Sun	-(-5)	KR,PR
478	अमवा	140.43	1,093(169)	P(1)	-(-5)	TW	-(-5)	रवि Sun	-(-5)	KR,PR
479	भलूही	157.83	949(144)	P(1)	-(-5)	TW,W	-(-5)	-(-5)	-(-5)	KR,PR
480	पोखरभिन्डा	185.35	1,247(223)	-(-5)	-(-5)	TW	-(-5)	-(-5)	-(-5)	KR,PR
481	बैलो	356.95	2,664(455)	P(1)	FPC(1)	TW	-(-5)	-(-5)	-(-5)	KR
482	समदार बुजुर्ग	167.14	1,249(215)	-(-5)	-(-5)	TW	-(-5)	-(-5)	-(-5)	PR,KR
483	समदार खुर्द	283.29	1,433(237)	P(1)	-(-5)	W,HP	PO	-(-5)	-(-5)	PR
484	तरकुलहिया	185.76	1,115(192)	-(-5)	-(-5)	W	-(-5)	-(-5)	-(-5)	KR
485	महरी	154.19	911(122)	P(1)	-(-5)	TW	-(-5)	-(-5)	-(-5)	KR,PR
486	घोड़ादेउर	152.98	1,131(186)	P(1)	-(-5)	TW	-(-5)	-(-5)	-(-5)	PR,KR
487	सिरसिया	109.67	493(65)	P(1)	-(-5)	TW	-(-5)	-(-5)	-(-5)	PR
488	नियामतपुर	46.54	487(81)	P(1)	-(-5)	TW	-(-5)	-(-5)	-(-5)	KR
489	बखरइटी	66.78	422(86)	-(-5)	-(-5)	TW	-(-5)	-(-5)	-(-5)	PR
490	फुलबरिया	318.50	1,560(288)	P(1)	-(5-10)	HP,W	PO	मंगल Tue	-(-5)	KR
491	करमहा खुर्द	63.54	326(42)	P(1)	-(5-)	W,T	-(-5)	-(-5)	-(-5)	PR
492	रामपुर खुर्द	47.75	487(77)	P(1)	-(-5)	W,T	-(-5)	-(-5)	-(-5)	KR
493	सालेहपुर औरंगाबाद	47.75	461(72)	P(1)	-(-5)	TW	-(-5)	-(-5)	-(-5)	KR
494	असरफपुर	127.48	1,236(215)	-(-5)	-(-5)	W,HP	-(-5)	-(-5)	-(-5)	KR
495	रसूलपुर गुनिया	44.11	595(119)	-(-5)	-(-5)	W,T	-(-5)	-(-5)	-(-5)	KR

12	13	14	15	16	17	18	19	20	2	1
गोरखपुर Gorakhpur(23)	...	गेहूँ, चावल Wheat, Rice	...	GC(35.61)	10.12	3.24	6.47	...	Meerapur	476
गोरखपुर Gorakhpur(22)	...	गेहूँ, चावल Wheat, Rice	...	GC(135.57)	7.69	6.88	14.17	...	Atroulia	477
गोरखपुर Gorakhpur(24)	...	गेहूँ, चावल Wheat, Rice	...	GC(114.93)	3.24	3.64	18.62	...	Amwa	478
गोरखपुर Gorakhpur(24)	...	गेहूँ, चावल Wheat, Rice	...	TW(60.70)GC(9.71) TK(40.47)R(20.24)	9.31	3.64	13.76	...	Bhakuhi	479
गोरखपुर Gorakhpur(25)	...	गेहूँ, चावल Wheat, Rice	...	TW(25.50) W(119.39)	23.06	6.07	11.33	...	Pokhar Bhinda	480
गोरखपुर Gorakhpur(25)	...	गेहूँ, चावल Wheat, Rice	...	TW(91.87) W(199.11)	34.80	13.36	17.81	...	Bailo	481
गोरखपुर Gorakhpur(25)	...	गेहूँ, चावल Wheat, Rice	...	TW(72.85) W(58.68)	21.45	4.45	9.71	T(4)	Samdar Buzurg	482
गोरखपुर Gorakhpur(23)	...	गेहूँ, चावल Wheat, Rice	...	GC(104.41) TW(52.61)W(52.21)	3.24	3.64	67.18	T(3)	Samdar Khurd	483
गोरखपुर Gorakhpur(25)	...	गेहूँ, चावल Wheat, Rice	...	TW(149.74)	23.88	...	12.14	...	Tarkulhia	484
गोरखपुर Gorakhpur(23)	ED	गेहूँ, चावल Wheat, Rice	...	TW(27.11)O(0.81) W(64.75)	48.97	0.41	12.14	...	Mahri	485
गोरखपुर Gorakhpur(30)	...	गेहूँ, चावल Wheat, Rice	...	GC(34.80) TW(45.33)TK(31.16)	17.00	...	24.69	...	Ghoradeur	486
गोरखपुर Gorakhpur(27)	...	गेहूँ, चावल Wheat, Rice	...	GC(47.75) TW(16.59)W(6.48)	4.05	17.40	17.40	...	Sirsia	487
गोरखपुर Gorakhpur(24)	...	गेहूँ, चावल Wheat, Rice	...	O(35.21)	6.88	0.81	3.64	...	Niyamatpur	488
गोरखपुर Gorakhpur(25)	...	गेहूँ, चावल Wheat, Rice	...	GC(33.19)O(0.82) TW(9.41)	11.33	3.64	8.09	...	Bakhraiti	489
गोरखपुर Gorakhpur(13)	EAG	गेहूँ, चावल Wheat, Rice	...	GC(89.04) TW(42.49)TWE(9.71)	129.50	20.24	27.52	...	Phulwariya	490
गोरखपुर Gorakhpur(14)	...	गेहूँ, चावल Wheat, Rice	...	GC(41.28)	10.12	2.02	10.12	...	Karmaha Khurd	491
गोरखपुर Gorakhpur(15)	...	गेहूँ, चावल Wheat, Rice	...	GC(32.38)	8.08	3.24	4.05	...	Rampur Khurd	492
गोरखपुर Gorakhpur(18)	...	गेहूँ, चावल Wheat, Rice	...	GC(42.90)	2.43	...	2.42	...	Salehapur Orangabad	493
गोरखपुर Gorakhpur(13)	...	गेहूँ, चावल Wheat, Rice	...	GC(101.18)	17.40	...	8.90	...	Asrafpur	494
गोरखपुर Gorakhpur(12)	...	गेहूँ, चावल Wheat, Rice	ED	TW(33.99)	0.81	0.81	8.50	...	Rasulpur Goniya	495

1	2	3	4	5	6	7	8	9	10	11
496	लंगड़ी गुलरिहा	138.00	2,030(345)	P(1),M(1)	-(5-10)	R	-(-5)	शुक्र,बुध Fri,Wed	-(-5)	KR
497	हाफिजनगर	145.69	923(163)	-(-5)	-(-5)	W,T	-(-5)	शुक्र,बुध Fri,Wed	-(-5)	KR
498	बुढ़ाडीह	154.60	1,381(241)	P(1)	-(-5)	R	-(-5)	-(-5)	-(-5)	KR
499	सोनराइच	40.07	279(53)	P(1)	-(-5)	TW	-(-5)	-(-5)	-(-5)	KR
500	लाल करौना	44.11	529(80)	-(-5)	-(-5)	TW	-(-5)	-(-5)	-(-5)	KR
501	सिहोखा	47.35	346(66)	-(-5)	-(-5)	C	-(-5)	-(-5)	-(-5)	KR
502	पिपरी	239.99	1,314(235)	P(1)	-(-5)	W,T	-(-5)	-(-5)	-(-5)	KR
503	बरगदही	342.78	2,363(379)	P(1)	-(-5)	C,TW	-(-5)	बुध Wed	-(-5)	KR
504	चिउटहा	121.81	587(89)	-(-5)	-(-5)	TW	-(-5)	शनि Sat	-(-5)	KR
505	भिसवा	119.39	774(128)	P(1)	-(-5)	W,T	-(-5)	-(-5)	-(-5)	KR
506	इश्लामपुर	84.58	608(98)	-(-5)	-(-5)	W,T	-(-5)	-(-5)	-(-5)	KR
507	रामपुर बुजुर्ग	119.79	405(78)	P(1)	MCW(1) H(1)	W,T	-(-5)	-(-5)	-(-5)	PR
508	मेहदिया	29.54	814(146)	-(-5)	-(-5)	W,T	-(-5)	-(-5)	-(-5)	KR
509	भखलिया उर्फ भोगलान सराय	64.35	97(16)	-(-5)	-(5-10)	TW	-(-5)	-(-5)	-(-5)	KR
510	जमुनिया	70.82	698(117)	-(-5)	-(5-10)	W,T	-(-5)	-(-5)	-(-5)	KR
511	खिरिया	52.21	210(34)	-(5-)	-(5-10)	T,W	-(5-10)	रवि Sun	-(5-10)	KR
512	बिसमिलहिया	46.54	229(37)	-(-5)	-(5-10)	W,T	-(-5)	-(-5)	-(-5)	KR
513	रामपुर थवईपार	26.31	225(42)	-(-5)	-(-5)	W,T	-(5-10)	रवि Sun	-(5-10)	KR
514	खिरिया	54.63	431(66)	-(-5)	-(5-10)	W,T	-(-5)	-(5-10)	-(5-10)	KR
515	बंचरा	128.69	814(139)	-(-5)	-(5-10)	W,T	-(-5)	-(-5)	-(-5)	KR

12	13	14	15	16	17	18	19	20	2	1
गोरखपुर Gorakhpur(13)	ED	गेहूँ, चावल Wheat, Rice	...	GC(124.65)	12 95	...	0.40	...	Langri Gulriha	496
गोरखपुर Gorakhpur(12)	...	गेहूँ, चावल Wheat, Rice	...	GC(28.33)O(0.81) TW(80.94)	17.40	6.07	12.14	...	Hafiznagar	497
गोरखपुर Gorakhpur(12)	...	गेहूँ, चावल Wheat, Rice	...	GC(97.54)	24.69	16.59	15.78	...	Buradeh	498
गोरखपुर Gorakhpur (6)	ED	गेहूँ, चावल Wheat, Rice	...	TW(30.36)	2.43	3.64	3.64	...	Sonraich	499
गोरखपुर Gorakhpur (7)	...	गेहूँ, चावल Wheat, Rice	...	TW(32.38)O(1.21) TK(2.02)	...	3.24	5.26	...	Lal Karauna	500
गोरखपुर Gorakhpur (8)	...	गेहूँ, चावल Wheat. Rice	...	GC(19.43)O(1.62) TW(14.16)TK(1.21)	2.83	2.03	6.07	...	Singorwa	501
गोरखपुर Gorakhpur(26)	...	गेहूँ, चावल Wheat, Rice	...	TW(151.36)	23.47	33.19	31.97	...	Pipari	502
गोरखपुर Gorakhpur(25)	...	गेहूँ, चावल Wheat, Rice	...	GC(242.82)	18.21	38.45	43.30	TEM	Bargadhi	503
गोरखपुर Gorakhpur(24)	...	गेहूँ, चावल Wheat, Rice	...	GC(100.37)	2.43	7.27	11.74	...	Chiutha	504
गोरखपुर Gorakhpur(22)	...	गेहूँ, चावल Wheat, Rice	...	GC(62.32)W(4.86)	20.64	20.24	11.33	T(4)M(2)	Bhiswa	505
गोरखपुर Gorakhpur(15)	...	गेहूँ, चावल Wheat, Rice	...	GC(66.78)	6.48	4.05	7.27	...	Islampur	506
गोरखपुर Gorakhpur(12)	...	गेहूँ, चावल Wheat, Rice	...	GC(20.24)O(2.83) TW(60.71)	16.19	3.64	16.18	...	Rampur Buzurg	507
गोरखपुर Gorakhpur(12)	...	गेहूँ, चावल Wheat, Rice	...	GC(23.07)	3.64	...	2.83	...	Mehdiya	508
गोरखपुर Gorakhpur(15)	...	गेहूँ, चावल Wheat, Rice	...	GC(17.00)W(0.81) TK(8.50)TW(20.24)	8.09	...	9.71	...	Bharwaliya urf Bhoglan Sarai	509
गोरखपुर Gorakhpur(13)	...	गेहूँ, चावल Wheat, Rice	...	GC(42.08)	19.43	1.62	7.69	...	Jamunia	510
गोरखपुर Gorakhpur(12)	...	गेहूँ, चावल Wheat, Rice	...	GC(2.43)TW(36.42)	7.29	1.62	4.45	...	Khiriya	511
गोरखपुर Gorakhpur(15)	...	गेहूँ, चावल Wheat, Rice	...	GC(7.69)O(0.40) TW(24 28)	8.50	1.62	4.05	...	Bismilahia	512
गोरखपुर Gorakhpur(22)	...	गेहूँ, चावल Wheat, Rice	...	GC(16.59)	2.03	4.86	2.83	...	Rampur Thawaipar	513
गोरखपुर Gorakhpur(31)	EA	गेहूँ, चावल Wheat Rice	...	TWE(44.92)	3.24	2.43	4.04	...	Khiriya	514
गोरखपुर Gorakhpur (8)	...	गेहूँ, चावल Wheat, Rice	...	GC(22.26) TW(49.78)TK(40.47)	1.61	12.14	2.43	...	Banchara	515

3—गोरखपुर तहसील

1	2	3	4	5	6	7	8	9	10	11
516	सोहसा	127.48	976(162)	-(-5)	-(-5)	W,T	-(-5)	-(-5)	-(5-)	KR
517	परसिया	40.47	304(51)	-(-5)	-(-5)	W,T	-(-5)	-(-5)	-(-5)	KR
518	चिउरा डीह	91.87	511(67)	-(-5)	-(-5)	W,T	-(-5)	-(-5)	-(-5)	KR
519	चकजलाल	100.37	654(106)	-(-5)	-(-5)	W,T	-(-5)	-(-5)	-(-5)	PR
520	चकदहा	158.24	907(149)	-(-5)	-(-5)	W,HP	-(-5)	-(-5)	-(-5)	KR
521	सोनराइच उर्फ बड़ागांव	173.62	1,487(253)	P(1)	RP(1)	W,HP	-(-5)	-(-5)	-(-5)	PR
522	समस्तपुर मुंड़िला	184.95	1,154(193)	P(1)	RP(1)	W,HP	-(-5)	-(-5)	-(-5)	PR
523	कोटवा	65.56	355(73)	-(-5)	-(-5)	W,T	-(-5)	-(-5)	-(-5)	KR
524	तेन्दुआ	77.30	217(37)	-(-5)	-(-5)	W,T	-(-5)	-(-5)	-(-5)	KR
525	लहुरादेउर	53.42	427(56)	-(-5)	-(-5)	W,T	-(-5)	गुरु Thu	-(-5)	KR
526	चकमजीदाबीबी	14.16	88(15)	-(-5)	-(-5)	W,T	-(-5)	रवि Sun	-(-5)	KR
527	अराजी बरवा	13.76	356(58)	-(-5)	-(-5)	W,T	-(-5)	-(-5)	-(-5)	KR
528	गम्भीरपुर कम्हरिया	68.39	339(56)	-(-5)	-(-5)	W,T	-(-5)	रवि Sun	-(-5)	KR
529	परशुरामपुर	207.61	1,462(254)	P(1),M(1)	-(-5)	W,HP	PO	-(-5)	-(-5)	KR
530	नबीपुर	106.44	966(164)	P(1)	-(-5)	W,T	-(-5)	-(-5)	-(-5)	KR
531	जमुनिया	92.27	571(99)	-(-5)	-(-5)	W,T	-(-5)	-(-5)	-(-5)	KR
532	बनकटिया बुजुर्ग	72.44	711(113)	P(1)	-(-5)	W,T	-(-5)	-(-5)	-(-5)	PR
533	खैराबाद	17.81	184(27)	P(1)	-(-5)	W,T	-(-5)	-(-5)	-(-5)	PR
534	ताजपिपरा	97.13	670(166)	M(1)	-(-5)	W,T	-(-5)	गुरु,सोम Thu,Mon	-(-5)	PR
535	छितौनी	85.39	801(143)	-(-5)	-(-5)	W,T	-(-5)	-(-5)	-(-5)	PR

12	13	14	15	16	17	18	19	20	2	1
गोरखपुर Gorakhpur(25)	EAG	गेहूँ, चावल Wheat, Rice	...	GC(29.54) TW(23.08)TWE(16.59)	36.42	15.78	6.07	...	Sohasa	516
गोरखपुर Gorakhpur(28)	EAG	गेहूँ, चावल Wheat, Rice	...	GC(14.57)W(9.71) TWE(1.21)TW(9.31)	0.81	...	4.86	...	Parsia	517
गोरखपुर Gorakhpur(28)	...	गेहूँ, चावल Wheat, Rice	...	GC(77.70)	5.27	8.09	0.81	...	Chiura Dih	518
गोरखपुर Gorakhpur(29)	...	गेहूँ, चावल Wheat, Rice	...	TK(86.61)	0.81	12.14	0.81	...	Chak Jalal	519
पिपराइच Pipraich(3)	...	गेहूँ, चावल Wheat, Rice	...	GC(137.60)	6.07	10.93	3.64	...	Chak Daha	520
पिपराइच Pipraich(2)	EO	गेहूँ, चावल Wheat, Rice	...	GC(29.95) TW(112.51)	5.26	22.66	3.24	TEM	Sonraich urf Baragaon	521
गोरखपुर Gorakhpur(22)	EO	गेहूँ, चावल Wheat, Rice	...	GC(121.41) TW(24.69)	16.59	5.67	16.59	TEM	Samastpur Mundila	522
गोरखपुर Gorakhpur(22)	...	गेहूँ, चावल Wheat, Rice	...	TW(57.87)	2.03	1.21	4.45	...	Kotawa	523
गोरखपुर Gorakhpur(20)	EAG	गेहूँ, चावल Wheat, Rice	...	TWE(59.90)	9.71	2.83	4.86	...	Tendua	524
गोरखपुर Gorakhpur(20)	...	गेहूँ, चावल Wheat, Rice	...	GC(38.45)	2.83	8.50	3.64	...	Lahuradeur	525
गोरखपुर Gorakhpur(20)	...	गेहूँ, चावल Wheat, Rice	...	GC(11.33)	0.81	0.81	1.21	...	Chak Majida Bibi	526
गोरखपुर Gorakhpur(21)	...	गेहूँ, चावल Wheat, Rice	...	GC(11.74)	...	0.40	1.62	...	Araji Barwa	527
गोरखपुर Gorakhpur(21)	...	गेहूँ, चावल Wheat, Rice	...	GC(59.08)	1.21	1.62	6.48	...	Gambhirpur Kamabarja	528
पिपराइच Pipraich(2)	...	गेहूँ, चावल Wheat, Rice	...	GC(137.60) W(26.71)	8.90	14.57	19.83	...	Parshurampur	529
गोरखपुर Gorakhpur(21)	...	गेहूँ, चावल Wheat, Rice	...	GC(91.06)	2.43	2.43	10.52	...	Nabipur	530
गोरखपुर Gorakhpur(20)	...	गेहूँ, चावल Wheat, Rice	...	GC(72.43)	8.50	6.48	4.86	...	Jamunia	531
गोरखपुर Gorakhpur(19)	ED	गेहूँ, चावल Wheat, Rice	...	TK(26.71)O(11.74) W(1.21)TW(15.38)	7.28	3.24	6.88	...	Bankatiya Buzurg	532
गोरखपुर Gorakhpur(18)	ED	गेहूँ, चावल Wheat, Rice	...	GC(15.78)	0.40	0.40	1.23	...	Khairabad	533
गोरखपुर Gorakhpur(20)	EAG	गेहूँ, चावल Wheat, Rice	...	TWE(71.23)	2.43	10.11	13.36	T(1)	TajPipra	534
गोरखपुर Gorakhpur(19)	EAG	गेहूँ, चावल Wheat, Rice	...	GC(37.64)TW(3.64) W(10.93)TWE(1.21) R(13.36)	7.28	4.05	7.28	...	Chhitauni	535

1	2	3	4	5	6	7	8	9	10	11
536	तुलसी देई	109.27	838(150)	P(1)	-(-5)	W,T	-(-5)	-(-5)	-(-5)	KR
537	रतनपुर	145.69	1,320(246)	-(-5)	-(-5)	T,W	-(-5)	-(-5)	-(-5)	PR
538	तुलसी देउर	22.26	97(18)	-(-5)	-(-5)	T,W	-(-5)	बुध Wed	BS	PR
539	नेउरी	32.38	269(46)	-(-5)	-(-5)	W	-(-5)	-(-5)	-(-5)	PR
540	पतरा	171.19	1,883(340)	P(1)M(1)	O(1)	W,HP	-(-5)	-(-5)	BS	PR
541	बरडीहा उर्फ रौजा	53.02	33(9)	-(-5)	-(-5)	W,HP	-(-5)	-(-5)	-(-5)	PR
542	पिपरा बनवारी	36.42		गैर आबाद					Uninhabited	PR
543	बनकठिया खुर्द	40.07	306(55)	-(-5)	-(-5)	W,HP	-(-5)	-(-5)	-(-5)	KR
544	मडला खोर	114.53	847(186)	-(-5)	-(-5)	W,HP	-(-5)	-(-5)	-(-5)	KR
545	कैथवलिया	96.32	769(142)	P(1)	-(-5)	W,HP	-(-5)	-(-5)	-(-5)	KR
546	अराजी बनकटा	170.78	712(116)	P(1)	-(-5)	HP,W	-(-5)	-(-5)	-(-5)	KR
547	महमूदाबाद	356.14	1,679(239)	P(1)	-(-5)	W,HP	-(-5)	-(-5)	-(-5)	KR
548	जंगल सुभान अली	177.66	1,350(207)	-(-5)	-(-5)	W,HP	-(-5)	-(-5)	-(-5)	KR
549	उनौला नं० 1	30,76	359(65)	-(-5)	-(-5)	W,HP	-(-5)	-(-5)	-(-5)	KR,PR
550	उनौला नं० 2	202.75	598(118)	P(1),C(1) PUC(1)	FPC(1) H(1)	HP,W	PO	मंगल,शुक्र Tue,Fri	RS	KR,PR
551	पिपरही	56.66	1,041(186)	P(1)	-(-5)	W,HP	-(-5)	-(-5)	-(-5)	KR
552	उनौला खुर्द	67.18	606(108)	P(1)	-(-5)	W,HP	-(-5)	-(-5)	-(-5)	KR
553	खझवा	32.78	558(98)	-(-5)	-(-5)	W,HP	-(-5)	-(-5)	-(-5)	PR
554	सोनवे गोनरहा	208.02	1,517(237)	P(1),M(1)	-(-5)	W,HP	-(-5)	-(-5)	-(-5)	PR
555	महराजी	214.90	1,522(251)	-(-5)	-(-5)	W,HP	-(-5)	सोम,गुरु Mon,Thu	-(-5)	KR,PR

12	13	14	15	16	17	18	19	20	2	1
गोरखपुर Gorakhpur(20)	EA	गेहूँ, चावल Wheat, Rice	...	TWE(90.25)	6.07	3.64	9.31	...	Tulsi Dai	536
गोरखपुर Gorakhpur(18)	EAG	गेहूँ, चावल Wheat, Rice	...	TWE(123.02)	6.48	4.45	11.74	...	Ratanpur	537
गोरखपुर Gorakhpur(17)	EAG	गेहूँ, चावल Wheat, Rice	...	TWE(15.78)	2.03	1.21	3.24	T(1),C(1)	Tulsi Dedar	538
गोरखपुर Gorakhpur(19)	...	गेहूँ, चावल Wheat, Rice	...	TW(21.04)	2.43	2.43	6.48	...	Neuri	539
गोरखपुर Gorakhpur(18)	EAG	गेहूँ, चावल Wheat, Rice	...	GC(55.44) TK(64.35)TWE(17.81)	7.28	6.88	19.43	...	Patra	540
गोरखपुर Gorakhpur(18)	... EO	गेहूँ, चावल Wheat, Rice	...	TK(31.97)TW(6.48) W(8.90)	1.22	1.62	2.83	...	Bardiha urf Rauja	541
पिपराइच Pipraich(2)	...	गेहूँ, चावल Wheat, Rice	...	TW(29.95)	1.62	0.81	4.04	...	Pipra Banwari	542
गोरखपुर Gorakhpur(12)	...	गेहूँ, चावल Wheat, Rice	...	TW(7.69)W(18.22) R(7.08)	3.64	0.81	2.43	...	Bankatiya Khurd	543
गोरखपुर Gorakhpur(12)	...	गेहूँ, चावल Wheat, Rice	...	TW(36.02)W(24.28) R(12.55)TK(13.76)	6.07	8.09	13.76	M(1),T(1)	Maula Khore	544
गोरखपुर Gorakhpur(12)	EA	गेहूँ, चावल Wheat, Rice	...	TWE(77.70)	3.64	1.22	13.76	...	Kaithwaliya	545
पिपराइच Pipraich(3)	...	गेहूँ, चावल Wheat, Rice	...	GC(132.34)	8.90	10.11	19.43	...	Araji Bankat	546
पिपराइच Pipraich(3)	...	गेहूँ, चावल Wheat, Rice	...	GC(262.25)	37.64	15.78	40.47	...	Mahmudabad	547
पिपराइच Pipraich(3)	...	गेहूँ, चावल Wheat, Rice	...	GC(109.27)	44.52	7.69	16.18	...	Jangle Subhan Ali	548
गोरखपुर Gorakhpur(6)	...	गेहूँ, चावल Wheat, Rice	...	GC(18.21)	3.64	2.03	6.88	...	Unaula No. 1	549
गोरखपुर Gorakhpur(5)	ED	गेहूँ, चावल Wheat, Rice	2.83	GC(1.21)TW(70.01) TK(2.84)	41.68	67.99	16.19	...	Unaula No. 2	550
गोरखपुर Gorakhpur(6)	ED	गेहूँ, चावल Wheat, Rice	...	W(9.31)TW(34.80)	4.45	1.62	6.48	...	Piparahi	551
गोरखपुर Gorakhpur(6)	ED	गेहूँ, चावल Wheat, Rice	...	GC(14.57) TW(37.23)	5.67	1.62	8.09	T(1)	Unoula Khurd	552
पिपराइच Pipraich(19)	...	गेहूँ, चावल Wheat, Rice	...	GC(21.05)	2.83	4.45	4.45	...	Khajhwa	553
गोरखपुर Gorakhpur(19)	ED	गेहूँ, चावल Wheat, Rice	...	TWE(24.28) W(68.80)TK(20.24) GC(40.47)R(23.07)	8.09	1.62	21.45	...	Sonwa Gonarha	554
गोरखपुर Gorakhpur(19)	EAG	गेहूँ, चावल Wheat, Rice	...	TW(174.03)	3.64	3.64	33.59	...	Maharaji	555

1	2	3	4	5	6	7	8	9	10	11
556	सिघावल	186.16	2,195(360)	P(1)	-(-5)	W,HP	-(-5)	-(-5)	-(-5)	KR,PR
557	रिढ़िया	189.40	1,198(209)	-(-5)	-(-5)	W,HP	-(-5)	-(-5)	-(-5)	KR
558	हरखापुर	123.84	888(152)	-(-5)	-(-5)	W,HP	-(-5)	-(-5)	-(-5)	PR
559	मुण्डेरी गढ़वा	242.01	1,395(259)	PUC(1)	-(-5)	W,HP	-(-5)	-(-5)	-(-5)	KR,PR
560	पिपरा मुगलान	118.17	855(141)	-(-5)	-(-5)	W,HP	-(-5)	-(-5)	-(-5)	PR
561	अगया	294.22	2,199(386)	-(-5)	-(-5)	W,HP	-(-5)	सोम,गुरु Mon,Thu	-(-5)	KR
562	उसका	138.41	1,296(195)	P(1)	-(-5)	W,HP	-(-5)	-(-5)	-(-5)	KR,PR
563	लखेसरा	227.04	1,393(235)	P(1)	-(-5)	W,HP	-(-5)	-(-5)	-(-5)	KR,PR
564	भरपुरवा	140.84	546(93)	-(-5)	-(-5)	W,T	-(-5)	-(-5)	-(-5)	KR
565	महुआ खुर्द	159.05	1,824(338)	P(1)	-(-5)	W,T	-(-5)	शुक्र Fri	-(-5)	KR
566	जादोपुर	147.72	780(125)	P(1)	-(-5)	W,T	-(-5)	-(-5)	-(-5)	KR
567	बसन्तपुर	101.58	926(146)	-(-5)	-(-5)	W,T	-(-5)	-(-5)	-(-5)	KR
568	हेम छापर	100.37	992(138)	P(1)	-(-5)	W,HP	-(-5)	-(-5)	-(-5)	KR
569	गौरा	174.43	1,577(265)	P(1),M(1)	-(-5)	W,HP	-(-5)	-(-5)	-(-5)	PR
570	मटिहनिया जनूबी	118.98	1,027(159)	P(1)	-(-5)	W,HP	-(-5)	-(-5)	-(-5)	KR
571	मटिहनिया सुमाली	131.53	608(107)	-(-5)	-(-5)	W,T	-(-5)	-(-5)	-(-5)	KR
572	बेला	252.53	1,845(290)	-(-5)	-(-5)	W,HP	-(-5)	शुक्र Fri	-(-5)	PR
573	राउतपार	191.42	1,043(169)	-(-5)	-(-5)	W,HP	-(-5)	-(-5)	-(-5)	KR
574	लोहासी	180.50	1,167(172)	P(1),M(1)	-(-5)	W,HP	PO	-(-5)	-(-5)	KR
575	हरपुर	102.79	699(115)	-(-5)	-(-5)	W,HP	-(-5)	-(-5)	-(-5)	KR

12	13	14	15	16	17	18	19	20	2	1
पिपराइच Pipraich (1)	...	गेहूँ, चना Wheat, Gram	...	GC(135.98)	16.19	8.90	25.09	...	Sighawal	556
पिपराइच Pipraich (2)	EA	गेहूँ, चना Wheat, Gram	...	TWE(93.89) W(49.37)	14.97	5.27	25.90	T(1)	Rathiya	557
पिपराइच Pipraich (2)	ED	गेहूँ, चना Wheat, Gram	...	GC(101.18)	11.33	1.21	10.12	T(1)	Harkhapur	558
पिपराइच Pipraich (1)	...	गेहूँ, चना Wheat, Gram	...	GC(188.19)	8.09	10.93	34.80	...	Munderi Garhwa	559
पिपराइच Pipraich (1)	...	गेहूँ, चना Wheat, Gram	...	GC(102.39)	1.62	.81	13.35	T(1)	Pipra Muglan	560
पिपराइच Pipraich (1)	ED	गेहूँ, चना Wheat, Gram	...	GC(256.58)	1.22	8.50	27.92	T(1),M(1)	Agya	561
गोरखपुर Gorakhpur(19)	ED EAG	गेहूँ, चावल Wheat, Rice	...	GC(33.19) TWE(44.92)	13.76	30.35	16.19	T(3)	Uska	562
गोरखपुर Gorakhpur(19)	ED EAG	गेहूँ, चावल Wheat, Rice	...	GC(198.71)	10.52	1.62	16.19	...	Lakhesara	563
गोरखपुर Gorakhpur(23)	...	गेहूँ, चावल Wheat, Rice	...	GC(87.82)W(25.50) TK(9.71)	7.28	0.40	10.13	...	Bharpurwa	564
गोरखपुर Gorakhpur(30)	EAG	गेहूँ, चावल Wheat, Rice	...	GC(18.62) TWE(91.87) W(12.55)TK(2.43)	2.43	9.30	21.85	TEM(1)	Mahua Khurd	565
गोरखपुर Gorakhpur(43)	...	गेहूँ, चावल Wheat, Rice	...	TK(1.23)W(16.59) TW(28.73)GC(77.70)	5.26	1.62	16.59	...	Jadopur	566
गोरखपुर Gorakhpur(34)	...	गेहूँ, चावल Wheat, Rice	...	GC(78.92)	7.28	2.43	12.95	TEM(1)	Basantpur	567
पिपराइच Pipraich (3)	...	गेहूँ, चावल Wheat, Rice	...	GC(14.57)TW(40.47) W(31.16)	2.03	1.62	10.52	...	Hem Chhapar	568
पिपराइच Pipraich (4)	...	गेहूँ, चावल Wheat, Rice	...	GC(29.95)TW(82.56) W(32.78)	4.45	7.69	17.00	...	Goura	569
गोरखपुर Gorakhpur(34)	...	गेहूँ, चावल Wheat, Rice	...	W(105.22)	2.43	0.40	10 93	TEM(1)	Matihania Januvi	570
गोरखपुर Gorakhpur(35)	...	गेहूँ, चावल Wheat, Rice	...	W(111.70)	4.05	2.02	13.76	TEM(1)	Matihania Sumali	571
पिपराइच Pipraich (5)	...	गेहूँ, चावल Wheat, Rice	...	GC(55.85)TK(148.12)	14.16	6.07	28.33	...	Bela	572
पिपराइच Pipraich (4)	...	गेहूँ, चावल Wheat, Rice	...	GC(44.92)TW(101.17) O(20.64)	2.83	2.43	19.43	...	Rautpar	573
पिपराइच Pipraich (5)	ED	गेहूँ, चावल Wheat, Rice	...	GC(144.88)	2.43	6.48	26.71	T(2),M(3)	Lohasi	574
पिपराइच Pipraich (4)	ED	गेहूँ, चावल Wheat, Rice	...	GC(82.96)	1.62	8.09	10.12	...	Harpur	575

1	2	3	4	5	6	7	8	9	10	11
576	माधोपुर	111.07	1,088(162)	-(-5)	-(-5)	W,HP	-(-5)	-(-5)	-(-5)	PR
577	रामपुर खुर्द	95.51	601(106)	P(1)	-(-5)	W,HP	-(-5)	मंगल Tue	-(-5)	KR
578	केवटली	115.34	716(122)	P(1)	-(-5)	W,HP	-(-5)	-(-5)	-(-5)	KR
579	नथुवा	278.43	1,870(318)	P(1)	-(-5)	W,HP	PO	-(-5)	-(-5)	KR
580	गोविन्दपुर	99.56	590(82)	P(1),M(1)	-(5-10)	W,HP	-(5-10)	-(-5)	-(-5)	PR
581	ईस्लामपुर	131.93	1,134(192)	P(1)	-(-5)	W,HP	-(10+)	-(10+)	BS	KR
582	करमैनी	196.68	1,479(227)	-(-5)	-(-5)	W,HP	-(-5)	-(-5)	-(-5)	KR
583	हेमधापुर	176.04	1,474(257)	P(1)	-(-5)	W,HP	PO	मंगल Tnu	-(-5)	KR
584	बरसैनी	153.38	1,556(274)	-(-5)	-(-5)	W,HP	-(-5)	-(-5)	-(-5)	KR
585	रामू डीहा	150.55	1,769(270)	P(1)	-(-5)	W,HP	-(-5)	-(-5)	-(-5)	PR
586	बसडिल रौसड़	234.32	1,678(258)	P(1)	-(-5)	W,HP	-(-5)	-(-5)	-(-5)	KR
587	करमैना	33.99	464(77)	-(-5)	-(-5)	W,HP	-(-5)	-(-5)	-(-5)	KR
588	कैथवलिया	254.56	2,356(404)	P(1),O(1)	-(-5)	W,HP	-(-5)	-(-5)	BS	PR
589	जगपुर	70.01	617(106)	-(-5)	-(-5)	W,HP	-(-5)	-(-5)	-(5-10)	KR
590	बेलवा खुर्द	136.38	1,131(159)	P(1)	-(-5)	W,HP	-(-5)	-(-5)	BS	PR
591	सोनबरसा खुर्द	56.66	903(168)	P(1)	MCW(1) RP(1)	W,HP	PO	गुरु,रवि Thu,Sun	BS	PR
592	गोपाल पुर	148.21	1,063(180)	P(1)	-(-5)	W,HP	-(10+)	-(-5)	-(-5)	KR
593	पिपरा बसन्त	201.21	1,688(308)	P(1)	-(5-10)	W,HP	-(-5)	-(-5)	-(5-10)	KR
594	बरईपार	156.21	963(151)	P(1),M(1)	-(5-10)	W,HP	PO	शनि Sat	-(-5)	PR
595	मोहनापुर	133.55	732(135)	-(-5)	-(5-10)	W,HP	-(-5)	-(-5)	-(-5)	KR

12	13	14	15	16	17	18	19	20	2	1
पिपराइच Pipraich (4)	EA	गेहूँ, चावल Wheat, Rice	...	GC(80.94) TWE(9.71)	4.05	4.45	12.55	T(1)	Madhopur	576
गोरखपुर Gorakhpur(25)	ED	गेहूँ, चावल Wheat, Rice	...	TW(70.82)TK(8.90)	4.05	5.67	6.07	...	Rampur Khurd	577
गोरखपुर Gorakhpur(25)	ED	गेहूँ, चावल Wheat, Rice	...	GC(81.34)TW(2.83)	4.06	15.78	11.33	...	Kewatli	578
गोरखपुर Gorakhpur(25)	ED	गेहूँ, चावल Wheat, Rice	...	GC(95.10) TW(106.03)	3.24	68.39	5.67	...	Nathua	579
गोरखपुर Gorakhpur(25)	...	गेहूँ, चावल Wheat, Rice	...	GC(32.38)TW(44.11)	6.07	6.07	10.93	...	Govindpur	580
गोरखपुर Gorakhpur(25)	ED	गेहूँ, चावल Wheat, Rice	...	TK(8.09)W(3.24) TW(88.22)	16.59	8.10	7.69	...	Islampur	581
पिपराइच Pipraich (20)	...	गेहूँ, चावल Wheat, Rice	...	O(12.95)TW(119.39) W(4.86)TK(5.67)	27.10	5.67	21.04	T(1),M(1)	Karmaini	582
पिपराइच Pipraich (15)	...	गेहूँ, चावल Wheat, Rice	...	GC(92.27)TW(40.06) TK(9.31)	7.28	20.24	6.88	...	Hemdhapur	583
पिपराइच Pipraich (14)	...	गेहूँ, चावल Wheat, Rice	...	GC(1.20)W(11.34) TW(129.41)	3.24	13.36	2.83	T(2)	Barsaini	584
पिपराइच Pipraich (11)	...	गेहूँ, चावल Wheat, Rice	...	GC(121.01)	9.31	3.64	16.59	T(4),M(2)	Ramu Diha	585
पिपराइच Pipraich (10)	EA	गेहूँ, चावल Wheat, Rice	...	GC(114.13) TWE(8.08)TW(49.37)	5.67	20.24	36.83	T(1)	Basdila Rausad	586
पिपराइच Pipraich (8)	...	गेहूँ, चावल Wheat, Rice	...	W(18.21)TK(4.05) TW(2.02)	4.05	3.64	2.02	...	Karmaina	587
पिपराइच Pipraich (9)	EA	गेहूँ, चावल Wheat, Rice	...	TWE(186.16)	20.64	31.17	16.59	T(1),M(1)	Kaithwaliya	588
पिपराइच Pipraich (10)	...	गेहूँ, चावल Wheat, Rice	...	GC(53.42)TW(5.67)	1.21	1.27	8.50	...	Jagpur	589
पिपराइच Pipraich (8)	EAG	गेहूँ, चावल Wheat, Rice	...	GC(86.61) TWE(16.59)	11.74	9.31	12.13	T(7)	Balwa Khurd	590
पिपराइच Pipraich(10)	...	गेहूँ, चावल Wheat, Rice	N.A	TWE(43.30)	5.26	1.62	6.48	T(2)	Sonbarsa Khurd	591
गोरखपुर Gorakhpur(28)	...	गेहूँ, चावल Wheat. Rice	N.A	TW(123.84)	6.48	5.25	12.55	...	Gopalpur	592
गोरखपुर Gorakhpur(24)	...	गेहूँ, चावल Wheat, Rice	...	TW(12.13)W(163.90)	2.83	8.90	13.36	...	Pipra Basant	593
गोरखपुर Gorakhpur(25)	...	गेहूँ, चावल Wheat, Rice	...	TW(135.57)	4.45	4.45	11.74	...	Baraipar	594
गोरखपुर Gorakhpur(15)	...	गेहूँ, चावल Wheat. Rice	...	W(40.47)TW(72.44)	4.45	5.26	10.93	...	Mohanapur	595

1	2	3	4	5	6	7	8	9	10	11
596	सिहोरिया	129.91	1,012(154)	-(-5)	-(5-10)	W,HP	-(-5)	-(-5)	-(-5)	KR
597	कोनी	216.11	1,074(172)	P(1)	-(-5)	W,HP	-(-5)	-(-5)	BS	PR
598	मठिया	177.66	533(88)	-(-5)	-(-5)	W,HP	-(-5)	-(-5)	-(5-10)	KR
599	जगदीशपुर	182.12	2,651(429)	P(1)M(1) O(1)	RP(1)	HP,W	PO	सोम,बुध Mon,Wed	BS	PR
600	सिसवा उर्फ चनकपुर	161.48	1,365(209)	-(-5)	-(-5)	W,HP	-(-5)	-(-5)	-(10+)	PR
601	रमवापुर	163.50	1,514(250)	P(1)M(1)	-(-5)	W,HP	-(-5)	बुध,शनि Wed,Sat	-(-5)	PR
602	मठिया	157.83	1,004(158)	-(-5)	-(5-10)	W,HP	-(5-10)	-(-5)	-(5-10)	KR
603	मुड़ियारी खुर्द	82.56	546(71)	P(1)	-(-5)	W,HP	-(-5)	-(-5)	-(-5)	PR
604	चनगही	118.58	845(141)	-(-5)	-(-5)	W,HP	-(-5)	-(-5)	-(-5)	KR
605	महुवा उर्फ कटया	42.90	509(92)	-(5-)	-(-5)	W,HP	-(-5)	-(-5)	-(-5)	KR
606	तकिया मोदिनीपुर	59.09	41(11)	-(-5)	-(-5)	W,HP	-(-5)	-(-5)	-(-5)	PR
607	माड़ापार	222.18	2,063(320)	P(1),M(1)	-(5-10)	W,HP	-(-5)	-(-5)	BS	PR
608	आराजी मतौनी	89.84	727(122)	P(1),M(1)	-(5-10)	W,HP	-(-5)	-(-5)	-(-5)	KR
609	आराजी बसडीला	159.45	1,044(160)	P(1)	-(5-10)	W,HP	-(-5)	-(-5)	-(-5)	KR
610	भैसहा	586.82	6,181(981)	P(1)	-(-5)	W,HP	PO	-(-5)	BS,RS	PR,KR
611	चिल विलवा	381.63	1,884(301)	P(1),M(1)	-(5-10)	HP,W	-(5-10)	-(-5)	-(-5)	KR
612	नैयापार बुजुर्ग	64.35	433(73)	-(-5)	-(5-10)	W,HP	-(-5)	-(-5)	-(-5)	P,R
613	करमहा	90.25	607(104)	-(-5)	-(5-10)	W,HP	-(5-10)	-(-5)	-(-5)	KR
614	नैयापार खुर्द	154.19	1,032(170)	P(1) PUC(1)	-(5-10)	W,HP	PO	गुरू,सोम Thu,Mon	-(-5)	KR
615	बनरही	31.16	566(106)	P(1)	-(5-10)	W,HP	-(5-10)	-(-5)	-(-5)	KR

12	13	14	15	16	17	18	19	20	2	1
गोरखपुर Gorakhpur(20)	...	गेहूँ, चावल Wheat, Rice	...	TW(110.89)	4.86	2.83	11.33	...	Sihoria	596
पिपराइच Pipraich(6)	EA	गेहूँ, चावल Wheat, Rice	...	TWE(177.66)	16.59	7.69	14.17	T(1)	Koni	597
पिपराइच Pipraich(6)	...	गेहूँ, चावल Wheat, Rice	...	TW(157.83)	4.45	1:62	13.76	...	Mathiya	598
पिपराइच Pipraich(6)	EA	गेहूँ, चावल Wheat, Rice	...	TWE(140.43)	16.19	8.50	17.00	T(3),M(1)	Gagdishpur	599
पिपराइच Pipraich(10)	...	गेहूँ, चावल Wheat, Rice	...	TW(136.38)	2.03	4.86	18.21	...	Siswa urf Chankpur	600
पिपराइच Pipraich(5)	EAG,ED	गेहूँ, चावल Wheat, Rice	...	TWE(38.04)W(1.21) TW(81.75)O(13.76)	4.05	4.55	20.24	...	Ramwapur	601
पिपराइच Pipraich(6)	EAG,ED	गेहूँ, चावल Wheat, Rice	...	GC(4.86)O(12.55) TWE(118.58)	2.01	4.45	15.38	...	Mathiya	602
पिपराइच Pipraich(1)	EAG,ED	गेहूँ, चावल Wheat, Rice	...	TWE(65.56)	4.05	6.88	6.07	...	Mudiari Khurd	603
पिपराइच Pipraich(5)	EAG	गेहूँ, चावल Wheat, Rice	...	TWE(91.06)	5.67	13.76	8.09	...	Changahi	604
पिपराइच Pipraich(6)	...	गेहूँ, चावल Wheat, Rice	...	TW(38.45)	0.40	1.62	2.43	...	Mahua urf Khatiya	605
पिपराइच Pipraich(7)	EAG	गेहूँ, चावल Wheat, Rice	...	GC(43.30)TK(0.40) TWE(5.26)	3.64	2.04	4.45	...	Takia Modanipur	606
पिपराइच Pipraich(8)	EAG,ED	गेहूँ, चावल Wheat, Rice	...	TWE(137.60) TK(20.64)	23.47	16.19	24.28	...	Marapar	607
पिपराइच Pipraich(10)	EAG	गेहूँ, चावल Wheat, Rice	...	TWE(45.33) O(14.57)	20.64	3.24	6.06	...	Arazi Matauni	608
पिपराइच Pipraich(10)	EAG	गेहूँ, चावल Wheat, Rice	1.21	TWE(114.12)	25.50	6.88	11.74	...	Arazi Basdila	609
पिपराइच Pipraich(7)	EA	गेहूँ, चावल Wheat, Rice	...	TWE(394.99)	111.70	30.35	49.78	...	Bhainsaha	610
गोरखपुर Gorakhpur(12)	...	गेहूँ, चावल Wheat, Rice	36.42	GC(21.04)TW(39 26) TK(149.33)	64.35	44.11	27.12	...	Chilbilwa	611
गोरखपुर Gorakhpur(15)	ED	गेहूँ, चावल Wheat, Rice	...	GC(27.52)TW(3.24) TK(20.25)W(0 40)	3.64	4.05	5.26	T(1)	Naiyapar Buzurg	612
पिपराइच Pipraich(7)	...	गेहूँ, चावल Wheat, Rice	...	TW(23.47)W(41.68) O(14.18)TK(0.40)	1.21	1.62	7.69	...	Karmaha	613
पिपराइच Pipraich(6)	EAG,ED	गेहूँ, चावल Wheat, Rice	...	TWE(92.68)O(5.26) W(27.11)	1.21	14.57	13.36	...	NaiyaparKhurd	614
पिपराइच Pipraich(7)	EAG,ED	गेहूँ, चावल Wheat, Rice	...	TWE(22.26) O(2.43)	1.21	0.40	4.86	...	Banrahi	615

1	2	3	4	5	6	7	8	9	10	11
616	बरौली	150.95	552(89)	P(1)	-(-5)	W,HP	-(-5)	-(-5)	-(-5)	PR
617	तालुबाबाद	70.42	414(69)	-(-5)	-(5-10)	W,HP	-(-5)	-(-5)	-(-5)	KR
618	आराजी चौरी	103.20	656(103)	P(1)	-(5-10)	W,HP	-(-5)	-(-5)	-(-5)	KR
619	सिहौली	43.71	753(121)	P(1)	-(-5)	W,HP	-(-5)	-(-5)	-(-5)	KR
620	कुरमौल उर्फ बड़हरा	66.78	644(95)	P(1)	-(-5)	W,HP	-(-5)	-(-5)	-(-5)	KR
621	इमिलिया उर्फ बिजहारा	104.82	959(178)	-(-5)	-(-5)	W,HP	-(-5)	-(-5)	-(-5)	PR
622	दुबौली	65.97	368(58)	-(-5)	-(5-10)	W,HP	-(5-10)	-(-5)	-(5-10)	KR
623	सरन्डा	87.82	795(155)	-(-5)	-(5-10)	W,HP	-(5-10)	-(-5)	-(5-10)	KR
624	मुण्डेरी बुजुर्ग	73.25	436(72)	-(-5)	-(5-10)	W,HP	-(5-10)	-(-5)	-(5-10)	KR
625	रक्षवापार	110.48	659(109)	-(-5)	-(-5)	W,HP	-(-5)	-(-5)	-(5	PR
626	खडराइच बुजुर्ग	33.19	330(46)	-(-5)	-(-5)	W,HP	-(-5)	-(-5)	-(-5)	PR
627	खदराइच खुर्द	33.19	158(28)	-(-5)	-(-5)	T,W	-(-5)	-(-5)	-(-5)	PR
628	रूद्रापुर	61.93	3,700(655)	P(1)	FPC(1) RP(1)	HP,W	-(-5)	मंगल,शुक्र Tue,Fri	BS	PR
629	कुसमही	113.32	1,394(246)	-(-5)	-(-5)	HP,W	PO	-(-5)	-(-5)	KR
630	बहरामपुर	617.98	3,968(625)	P(1)	-(-5)	HP,W	-(-5)	-(-5)	-(-5)	KR
631	रामनगर करंजहा	336.31	2,208(353)	P(1),M(1)	-(-5)	HP,W	-(-5)	मंगल Tue	BS,RS	KR,PR
632	जैनपुर	174.43	886(167)	-(-5)	-(-5)	T,W	-(-5)	रवि,गुरू Sun,Thu	-(-5)	KR
633	इब्राहिमपुर	204.78	1,691(258)	P(1)	-(-5)	T,W	-(-5)	-(-5)	-(-5)	KR
634	रौतनिया बाबू	46.14	429(70)	P(1)	-(-5)	T,W	-(-5)	-(-5)	-(5-10)	KR
635	मिजंबा बाबू	16.59	262(46)	P(1)	-(-5)	T,W	-(-5)	-(-5)	-(5-10)	KR

12	13	14	15	16	17	18	19	20	2	1
गोरखपुर Gorakhpur (14)	ED	गेहूँ, चावल Wheat, Rice	...	GC(48.16) TW(72.44)	8.90	12.55	8.90	M(1)	Barauli	616
पिपराइच Pipraich (5)	EAG	गेहूँ, चावल Wheat, Rice	...	GC(19.02) TWE(17.00)W(6.48) R(10.93)	10.12	2.83	4.04	T(1)	Talubabad	617
पिपराइच Pipraich (6)	EAG	गेहूँ, चावल Wheat, Rice	...	TWE(67.99)	20.23	6.48	8.50	...	Arazi Chouri	618
पिपराइच Pipraich (6)	ED	गेहूँ, चावल Wheat, Rice	...	GC(33.99)	1.62	2.43	5.67	T(1)	Sihauli	619
पिपराइच Pipraich (7)	...	गेहूँ, चावल Wheat, Rice	...	GC(48.56)	7.69	5.27	5.26	...	Kurmaul urf Barhara	620
पिपराइच pipraich (6)	...	गेहूँ, चावल Wheat, Rice	...	GC(65.56)	8.90	14.17	16.19	T(2)	Imiliya urf Bijhara	621
पिपराइच Pipraich(6)EAG,ED		गेहूँ, चावल Wheat, Rice	...	GC(11.33) TWE(46.14)	0.40	1.62	6.48	...	Dubauli	622
पिपराइच Pipraich (6)	EAG	गेहूँ, चावल Wheat, Rice	...	TWE(77.30)	1.62	1.62	7.28	...	Saranda	623
पिपराइच Pipraich (6)	EAG	गेहूँ, चावल Wheat, Rice	...	TWE(60.71)	2.43	2.83	7.28	...	Mundari Buzurg	624
पिपराइच Pipraich (6)	EAG	गेहूँ, चावल Wheat, Rice	...	TWE(91.05)	6.48	1.62	11.33	T(1)	Rashwapar	625
पिपराइच Pipraich (6)	EAG	गेहूँ, चावल Wheat, Rice	...	TWE(26.31)	2.43	1.21	3.24	T(1)	Kharraich Buzurg	626
पिपराइच Pipraich (1)	EAG	गेहूँ, चावल Wheat, Rice	...	TWE(26.31)	2.43	1.21	3.24	...	Khadraich Khurd	627
पिपराइच Pipraich (1)	ED	गेहूँ, चावल Wheat, Rice	...	GC(19.02)	11.33	12.95	18 62	T(5)	Rudrapur	628
पिपराइच Pipraich (1)	EAG	गेहूँ, चावल Wheat, Rice	...	TWE(78.51)	12.95	7.29	14.57	...	Kusambi	629
पिपराइच Pipraich (10)	EAG	गेहूँ, चावल Wheat, Rice	...	TWE(390.53)	82.56	97.94	46.95	...	Bahrampur	630
पिपराइच Pipraich (11)	EA	गेहूं, चावल Wheat, Rice	...	TWE(158.64)	118.58	0.81	58.28	...	Ramnagar Karanjaha	631
पिपराइच Pipraich (10)	EAG	गेहूँ, चावल Wheat, Rice	...	TWE(130.72)	14.16	15.38	14.17	T(1)	Jainpur	632
पिपराइच Pipraich (9)	EAG	गेहूँ, चावल Wheat, Rice	...	TWE(152.17)	29.13	4.05	19.43	T(1)	Ibrahimpur	633
पिपराइच Pipraich (9)	EAG	गेहूँ, चावल Wheat, Rice	...	TWE(40.87)	0.40	0.42	4.45	M(1)	Rotania Babu	634
पिपराइच Pipraich (7)	EAG	गेहूँ, चावल Wheat, Rice	...	TWE(11.74)	0.40	2.02	2.43	...	Mirzaba Babu	635

ग्राम निर्देशिका

3—गोरखपुर तहसील

जन सुविधाएँ एवं भूमि उपयोग

1	2	3	4	5	6	7	8	9	10	11
636	रौतनियां सदर	34.80	621(108)	P(1)	-(-5)	W	-(-5)	-(-5)	-(-5)	KR
637	कुसुली	81.75	505(89)	-(-5)	-(-5)	T,W	-(-5)	-(-5)	-(5-10)	KR
638	भौंवापार	167.14	1,419(269)	P(1)	-(-5)	W,HP	PO	रवि,गुरु Sun,Thu	-(-5)	KR
639	जंगल मठिया	114.13	539(82)	-(-5)	-(-5)	W,HP	-(-5)	-(-5)	-(-5)	KR
640	अमकोल	140.84	1,337(232)	-(-5)	-(-5)	W,HP	-(-5)	-(-5)	-(-5)	KR
641	दुधाई	177.66	694(119)	-(-5)	-(-5)	W,HP	-(-5)	-(-5)	-(-5)	KR
642	मलमलिया	161.88	548(95)	-(-5)	-(-5)	W,HP	-(-5)	-(-5)	-(5-10)	KR
643	भटगांवा	135.17	901(165)	-(-5)	-(-5)	W,HP	-(-5)	-(-5)	-(5-10)	KR
644	बैकुण्ठपुर	193.85	1,162(200)	-(-5)	-(-5)	W,HP	-(-5)	-(-5)	-(-5)	KR
645	अहिरौली	89.03	556(106)	-(-5)	-(-5)	W,HP	-(-5)	-(-5)	-(-5)	KR
646	पंसरही	92.68	1,156(182)	-(-5)	-(-5)	W,HP	-(-5)	-(-5)	-(-5)	KR
647	बेलवाबाबू	140.84	1,346(231)	P(1)	FPC(1)	W,HP	PO	मंगल,शुक्र Tue,Fri	-(-5)	KR
648	मिर्जवा सदर	95.10	467(77)	-(-5)	-(-5)	W,HP	-(-5)	-(-5)	-(-5)	KR
649	गगड़ा	131.53	1,154(193)	P(1)	-(-5)	W,HP	-(-5)	-(-5)	-(-5)	KR
650	विशुनपुर खुर्द	99.56	699(114)	-(-5)	-(-5)	W,HP	-(-5)	-(-5)	-(-5)	KR
651	छपरा मन्सूर	147.72	925(169)	P(1)	-(-5)	W,HP	-(-5)	-(-5)	-(-5)	KR
652	नरायनपुर	31·57	187(27)	-(-5)	-(5-10)	W,HP	-(5-10)	सोम,गुरु,शुक्र Mon,Thu,Fri	-(5-10)	KR
653	रसूलपुर	88.63	872(151)	-(-5)	-(5-10)	W,HP	-(5-10)	सोम,रवि,गुरु Mon,Sun,Thu	-(5-10)	KR
654	सुरसर देवरी	136.79	1,229(230)	P(1)	-(10+)	W,HP	-(-5)	-(-5)	-(5-10)	KR
655	रामपुर बुजुर्ग	199.52	1,421(257)	P(1)	-(5-10)	W,HP	-(5-10)	गुरु,रवि Thu,Sun	-(-5)	KR

12	13	14	15	16	17	18	19	20	2	1
पिपराइच Piparich (8)	EAG	गेहूँ, चावल Wheat, Rice	...	TW(29.13)	2,43	...	3.24	...	Rautania Sadar	636
पिपराइच Pipraich (10)	EAG	गेहूँ, चावल Wheat, Rice	...	TWE(72.04)	2.02	3.64	4.05	...	Kusuli	637
पिपराइच Pipraich (11)	EAG	गेहूँ, चावल Wheat, Rice	...	GC(14.57) TWE(122.62)O(1.21)	6.88	6.48	15.38	T(1)	Bhauwapar	638
पिपराइच Pipraich (11)	EAG	गेहूँ, चावल Wheat, Rice	...	TWE(65.97)	17.00	23.88	7.28	...	Jangle Mathiya	639
पिपराइच Pipraich (10)	EAG	गेहूँ, चावल Wheat, Rice	...	GC(19.03) TWE(85.80)	8.09	10.52	17.40	T(2),M(5)	Amkol	640
पिपराइच Pipraich (7)	EAG	गेहूँ, चावल Wheat, Rice	...	TWE(110.48) W(8.50)O(8.50)	26.71	14.16	9.31	...	Dudhai	641
पिपराइच Pipraich(8)	...	गेहूँ, चावल Wheat, Rice	...	TW(127.08)	19.81	5.26	11.73	...	Malmalia	642
पिपराइच Pipraich (7)	...	गेहूँ, चावल Wheat, Rice	...	TW(111.29)	6.88	3.64	13.36	...	Bhat Gaon	643
गोरखपुर Gorakhpur (23)	...	गेहूँ, चावल Wheat, Rice	...	GC(133.55)O(27.92)	14.57	4.05	13.76	...	Baikunthpur	644
गोरखपुर Gorakhpur(25)	EAG	गेहूँ, चावल Wheat, Rice	...	GC(54.23) TW(12.14)TWE(4.04)	10.12	3.24	5.26	...	Ahirauli	645
गोरखपुर Gorakhpur(25)	EAG	गेहूँ, चावल Wheat, Rice	...	GC(29.95)O(20.64) TW(19.84)	8.09	4.45	9.71	M(1)	Pansarhi	646
गोरखपुर Gorakhpur (22)	ED	गेहूँ, चावल Wheat, Rice	...	TW(118.18)	6.48	8.90	7.28	...	Belwa Babu	647
गोरखपुर Gorakhpur(25)	EAG	गेहूँ, चावल Wheat, Rice	...	W(67.58)	4.45	16.59	6.48	...	Mirzawa Sadar	648
गोरखपुर Gorakhpur (23)	ED	गेहूँ, चावल Wheat, Rice	...	GC(93.49)	8.09	16.59	13.36	...	Gagra	649
गोरखपुर Gorakhpur (18)	...	गेहूँ, चावल Wheat, Rice	...	GC(19.83) TW(29.95)W(36.02)	3.64	4.05	6.07	...	Bisunpur Khurd	650
गोरखपुर Gorakhpur(24)	EAG	गेहूँ, चावल Wheat, Rice	...	GC(112.51)	16.59	5.67	12.95	...	Chhapra Mansoor	651
गोरखपुर Gorakhpur (23)	...	गेहूँ, चावल Wheat, Rice	...	TW(29.59)	...	...	2.03	...	Narainpur	652
गोरखपुर Gorakhpur (22)	...	गेहूँ, चावल Wheat, Rice	...	GC(69.20)	3.24	2.03	14.16	...	Rasulpur	653
गोरखपुर Gorakhpur (22)	...	गेहूँ, चावल Wheat, Rice	...	TW(110.08)	6.48	4.04	16.19	...	Sursar Deori	654
गोरखपुर Gorakhpur (24)	...	गेहूँ, चावल Wheat, Rice	...	GC(126.27) TW(40.47)	9.31	4.05	19.42	...	Rampur Buzurg	655

1	2	3	4	5	6	7	8	9	10	11
656	तीहा	79.32	572(97)	-(-5)	-(5-10)	W,HP	-(5-10)	-(5-10)	-(5-10)	KR
657	डुमरी खास	688.80	5,490(974)	P(1),M(1)	-(5-10)	W,HP	PO	शुक्र Fri	-(5-10)	PR
658	बिसम्भरपुर	159.86	1,028(169)	P(1)	-(5-10)	W,HP	-(-5)	-(5-10)	-(5-10)	KR
659	मठिया पचपेरा	53.83	124(14)	-(-5)	-(5-10)	W,HP	-(5-10)	-(-5)	-(5-10)	KR
660	पकड़ी	31.16	19(3)	-(-5)	-(5-10)	W,HP	-(5-10)	-(-5)	-(5-10)	KR
661	महुवा बुजुर्ग	92.27	947(143)	P(1)	-(-5)	W,HP	-(-5)	-(-5)	-(5-10)	KR
662	बघाड़	455.69	3,712(656)	P(1)	-(-5)	W,HP	PO, Phone	सोम,गुरु Mon,Thu	-(-5)	PR
663	गौनर	866.06	7,633(1,303)	-(-5)	-(-5)	W,HP	PO	मंगल Tue	-(5-10)	PR
664	सोनबरसा बुजुर्ग	172.00	1,293(186)	P(1)	-(-5)	W,HP	-(-5)	बुध,शनि Wed,Sat	-(-5)	KR,PR
665	मोहम्मदपुर	117.77	655(104)	-(5-10)	-(5-10)	W,HP	-(-5)	-(5-10)	-(5-10)	KR,PR
666	छबेला	186.16	1,255(197)	P(1)	-(5-10)	W,HP	-(-5)	-(5-10)	-(5-10)	KR,PR
667	फुलवरिया	283.69	2,123(367)	P(1)	-(-5)	T	-(-5)	-(-5)	-(-5)	KR,PR
668	खाराबाद	205.18	1,700(283)	-(-5)	-(-5)	T	-(-5)	-(-5)	-(-5)	KR,PR
669	मठिया खुर्द	57.87	124(19)	-(-5)	-(-5)	T	-(-5)	-(-5)	-(-5)	KR,PR
670	बसहिया	151.76	786(121)	-(-5)	-(-5)	T	-(-5)	-(-5)	-(-5)	KR
671	तिलौली	51.40	578(97)	-(-5)	-(-5)	W,HP	-(-5)	-(-5)	-(-5)	PR
672	बरईपार	71.63	745(121)	-(-5)	-(-5)	W,HP	-(-5)	-(-5)	-(-5)	KR
673	पलिया	63.13	359(46)	-(-5)	-(-5)	W,HP	-(-5)	-(-5)	-(-5)	KR
674	टेंगनापार	112.10	1,379(238)	PUC(1)	-(-5)	W,HP	-(-5)	सोम Mon	-(-5)	PR
675	बसडीला	158.24	1,301(223)	P(1)	-(-5)	W,HP	-(-5)	मंगल Tue	BS	PR

12	13	14	15	16	17	18	19	20	2	1
गोरखपुर Gorakhpur (24)	...	गेहूँ, चावल Wheat, Rice	...	GC(63.13)	4.05	2.02	10.12	T(5),M(1)	Tiha	656
गोरखपुर Gorakhpur (25)	...	गेहूँ, चावल Wheat, Rice	...	GC(485.64) TW(122.22)	20.24	4.04	56.66	T(3),M(1)	Dumri Khas	657
गोरखपुर Gorakhpur (23)	...	गेहूँ, चावल Wheat, Rice	...	GC(92.27) TK(40.47)	4.86	4.05	18.21	...	Bisambharpur	658
गोरखपुर Gorakhpur (22)	...	गेहूँ, चावल Wheat, Rice	...	TW(46.95)	0.81	2.02	4.05	...	Mathia Pachpera	659
गोरखपुर Gorakhpur (22)	...	गेहूँ, चावल Wheat, Rice	...	TW(25.50)	2.02	...	3.64	...	Pakari	660
गोरखपुर Gorakhpur(25)	EAG	गेहूँ, चावल Wheat, Rice	...	TWE(69.20)	12.14	3.24	7.69	...	Mahuwa Buzurg	661
गोरखपुर Gorakhpur (20)	...	गेहूँ, चावल Wheat, Rice	...	TW(391.34)	46.95	7.28	10.12	...	Baghar	662
गोरखपुर Gorakhpur (20)	..	गेहूँ, चावल Wheat, Rice	...	GC(204.37) TW(204.78)W(287.34)	80.94	20.24	68.39	...	Gaunar	663
गोरखपुर Gorakhpur (22)	...	गेहूँ, चावल Wheat, Rice	...	GC(125.46)	24.28	6.48	15.78	TEM(1)	Sonbarsa Buzurg	664
गोरखपुर Gorakhpur (21)	...	गेहूँ, चावल Wheat, Rice	...	TW(93.49)	16.18	1.62	6.48	...	Mohammadpur	665
गोरखपुर Gorakhpur (20)	...	गेहूँ, चावल Wheat, Rice	...	GC(40.47) TW(112.51)	14.16	6.88	12.14	TEM(1)	Chabaila	666
मुन्डेरा बाजार Mundera Bazar (15)	ED	गेहूँ, चावल Wheat, Rice	...	GC(121.41) W(40.47)	15.38	42.49	63.94	TEM(1)	Phulwaria	667
मुन्डेरा बाजार Mundera Bazar (18)	...	गेहूँ, चावल Wheat, Rice	...	GC(60.71) TW(115.74)	24.28	3.24	1.21	TEM(1)	Kharabad	668
मुन्डेरा बाजार Mundera Bazar (10)	...	गेहूँ, चावल Wheat, Rice	...	TW(46.54)	...	9.31	2.02	TEM(1)	Mathya Khurd	669
मुन्डेरा बाजार Mundera Bazar (10)	...	गेहूँ, चावल Wheat, Rice	...	T(42.49)W(23.88)	66.78	6.05	12.56	...	Basahiya	670
मुन्डेरा बाजार Mundera Bazar (11)	...	गेहूँ, चावल Wheat, Rice	...	TW(45.73)	1.21	3.24	1.22	...	Tilauli	671
गोरखपुर Gorakhpur(22)	EAG	गेहूँ, चावल Wheat, Rice	...	TWE(58.68)	3.24	2.02	7.69	...	Baraipar	672
गोरखपुर Gorakhpur (23)	...	गेहूँ, चावल Wheat, Rice	...	GC(9.31)TW(40.87)	3.24	4.45	5.26	...	Paliya	673
गोरखपुर Gorakhpur(26)	EAG	गेहूँ, चावल Wheat, Rice	...	TWE(82.56)	8.90	10.12	10.52	...	Tegnapar	674
गोरखपुर Gorakhpur(20)	EAG, ED	गेहूँ, चावल Wheat, Rice	...	GC(27.52)O(0.81) TWE(87.82)	10.93	19.02	12.14	...	Basdila	675

1	2	3	4	5	6	7	8	9	10	11
676	बिलारी	329.83	2,786(494)	P(1) PUC(1)	-(-5)	HP,W	-(-5)	-(-5)	-(-5)	PR
677	केवला चक	89.03	1,165(200)	M(1)	-(-5)	T	-(-5)	-(-5)	BS,RS	PR
678	केशव पट्टी	59.09	583(105)	-(-5)	-(-5)	T	-(-5)	-(-5)	-(-5)	PR
679	सफरी	98.34	1,066(192)	P(1)	-(-5)	T	-(-5)	-(-5)	-(-5)	KR,PR
680	भगवानपुर	98.75	819(152)	P(1)	-(-5)	T	PO	-(-5)	-(-5)	PR
681	आराजी तरकुलहिया	53.83	16(6)	P(1)	-(-5)	T	-(-5)	सोम,शुक्र Mon,Fri	BS,RS	PR
682	देवीपुर	150.55	1,209(195)	P(1)	-(-5)	T,W	-(-5)	शनि Sat	BS	PR
683	अवधपुर	330.64	1,561(254)	-(-5)	-(-5)	W,HP	-(-5)	सोम,मंगल Mon,Tue	RS	KR
684	जोधपुर	226.63	2,426(410)	P(1) PUC(1)	MCW(1)	W,HP	PTO, Phone	-(-5)	-(-5)	KR
685	सरैया	250.10	4,033(825)	M(1)	PHC(1) D(1)	T	PO	शुक्र,मंगल Fri,Tue	BS	PR
686	गोविन्दगंज	27.52			गैर आबाद				Uninhabited	PR
687	अयोध्या चक	277.22	695(153)	-(-5)	-(-5)	W,HP	-(-5)	-(-5)	-(-5)	PR
688	देवकली	110.08	659(91)	P(1)	-(-5)	W,HP	-(-5)	शुक्र,सोम Fri,Mon	BS,RS	PR
689	करमहा	79.73	627(101)	P(1)	-(-5)	T	-(-5)	रवि Sun	-(-5)	PR
690	केवला डाबर	57.06	1,42(27)	-(-5)	-(-5)	T	-(-5)	-(-5)	-(-5)	PR
691	बरही	49.37	1,024(195)	-(-5)	-(-5)	HP	-(-5)	सोम Mon	-(-5)	PR,KR
692	डुमरीखुर्द	167.95	2,652(439)	P(1)	-(-5)	HP	-(-5)	सोम Mon	-(-5)	PR
693	बाल खुर्द	22.99	1,426(217)	P(1)	-(-5)	HP	-(-5)	-(-5)	-(-5)	PR
694	पोखर भिन्डा	183.95	1,184(232)	P(1)	-(-5)	HP	-(-5)	-(-5)	-(-5)	PR
695	चौरी	802.52	5,070(831)	P(1)	-(-5)	T,W	-(-5)	-(-5)	-(-5)	PR

12	13	14	15	16	17	18	19	20	2	1
गोरखपुर Gorakhpur(25)	EAG, ED	गेहूँ, चावल Wheat, Rice	...	TWE(254.56)	35.61	8.09	31.57	...	Bilari	676
गोरखपुर Gorakhpur (24)	...	गेहूँ, चावल Wheat, Rice	...	TW(40.87) W(12.55)O(0.40)	26.30	2.43	6.48	...	Kewla Chak	677
गोरखपुर Gorakhpur (28)	...	गेहूँ, चावल Wheat, Rice	...	GC(41.28)	9.71	4.04	4.06	...	Keshav Patti	678
गोरखपुर Gorakhpur (20)	...	गेहूँ, चावल Wheat, Rice	...	GC(66.37)	14.16	6.48	11.33	...	Safari	679
मुन्डेरा बाजार Mundera Bazar (24)	...	गेहूँ, चावल Wheat, Rice	...	GC(22.26) TW(40.47)	2.24	6.07	9.71	TEM	Bhagwanpur	680
मुन्डेरा बाजार Mundera Bazar (13)	...	गेहूँ, चावल Wheat, Rice	0.40	TW(10.13)	4.45	8.50	30.35	...	Arji Tarkulhia	681
गोरखपुर Gorakhpur(20)	EAG, ED	गेहूँ, चावल Wheat, Rice	...	GC(103.20)	20.24	8.50	18.61	...	Devipur	682
गोरखपुर Gorakhpur (19)	...	गेहूँ, चावल Wheat, Rice	...	TW(107.25) O(80.94)	113.72	3.23	25.50	...	Awadhpur	683
गोरखपुर Gorakhpur (18)	EAG	गेहूं, चावल Wheat, Rice	...	TWE(168.36)	13.36	10.11	34.80	...	Jodhpur	684
मुन्डेरा बाजार Mundera Bazar (10)	...	गेहूँ, चावल Wheat, Rice	...	TW(107.65)	28.33	76.89	17.23	...	Saraiya	685
मुन्डेरा बाजार Mundera Bazar (9)	...	...	...	TW(10.12)	8.50	7.28	1.62	...	Govindganj	686
मुन्डेरा बाजार Mundera Bazar (8)	ED	गेहूँ, चावल Wheat, Rice	...	TW(161.88)	40.47	40.47	34.40	...	Ayodhya Chak	687
मुन्डेरा बाजार Mundera Bazar (9)	...	गेहूँ, चावल Wheat, Rice	2.43	TW(70.01)	7.69	14.57	15.38	...	Devkali	688
मुन्डेरा बाजार Mundera Bazar (9)	...	गेहूँ, चावल Wheat, Rice	...	TW(47.35)	14.57	12.14	5.67	...	Karmaha	689
मुन्डेरा बाजार Mundera Bazar (8)	...	गेहूँ, चावल Wheat, Rice	...	TW(28.33)	21.85	...	6.88	...	Kevaladabar	690
मुन्डेरा बाजार Mundera Bazar (4)	...	गेहूँ, चावल Wheat, Rice	...	TW(38.85)	4.04	4.86	1.62	...	Barhi	691
मुन्डेरा बाजार Mundera Bazar (5)	...	गेहूँ, चावल Wheat, Rice	...	TWE(112.51)	18.62	26.71	10.11	...	Dumari Khurd	691
मुन्डेरा बाजार Mundera Bazar (1)	...	गेहूँ, चावल Wheat, Rice	...	GC(78.92) TW(65.56)	20.23	44.52	13.76	TEM	Bal Khurd	693
गोरखपुर Gorakhpur (25)	...	गेहूँ, चावल Wheat, Rice	...	TW(25.50) W(119.39)	23.07	6.07	10.92	TEM	Pokhar Bhinda	694
गोरखपुर Gorakhpur (28)	EA	गेहूँ, चावल Wheat, Rice	... TWE(121.14)W(40.47) TW(386.49)	GC(20.23)	88.63	65.97	79.32	...	Chauri	695

ग्राम निर्देशिका

3—गोरखपुर तहसील

जन सुविधाएँ एवं भूमि उपयोग

1	2	3	4	5	6	7	8	9	10	11
696	चौरा	63.54	2,444(507)	P(1),C(1)	D(1)	W	PO	प्रतिदिन Daily	BS,RS	PR
697	बाल बुजुर्ग	230.68	2,054(344)	P(1)	-(-5)	T,W	-(-5)	-(-5)	-(-5)	PR
698	भोपा बाजार	57.47	1,340(261)	PUC(2), P(2),M(1)	-(-5)	HP,W	PO	शुक्र Fri	BS	PR
699	राघवपुर	99.15	645(121)	P(1)	-(-5)	T,W	-(-5)	-(-5)	BS	KR
700	महदेवा जंगल	34.80	710(126)	-(-5)	-(-5)	T,W	-(-5)	-(-5)	-(-5)	PR,KR
701	शत्रुहनपुर	342.37	3,121(504)	P(1)	RP(1)	HP,W	-(-5)	शुक्र,रवि Fri,Sun	BS	PR,KR
702	भरतपुर	293.00	1,439(337)	P(1)	-(-5)	T,W	-(-5)	शुक्र Fri	BS	KR
703	लक्ष्मनपुर	289.36	2,069(314)	P(1),M(1)	-(-5)	T,W	-(-5)	-(-5)	-(-5)	KR
704	अउपुर	125.46	563(86)	P(1),M(1)	-(-5)	TW,W	-(-5)	-(-5)	-(-5)	KR
705	महादेवा आधा	45.33	477(63)	P(1),M(1)	-(-5)	W,T	-(-5)	-(-5)	-(5-10)	PR
706	चक देइया	80.94	732(119)	P(1)	-(-5)	TW,T	-(-5)	-(-5)	-(-5)	KR
707	मोती पाकड़	99.56	480(92)	P(1)	-(-5)	T	-(-5)	-(-5)	-(-5)	KR
708	रामपुर	264.27	2,149(252)	P(1)	-(-5)	T,W	PO	-(-5)	-(-5)	PR
709	शिवपुर	271.15	2,012(320)	P(1)	-(-5)	T,W	-(-5)	-(-5)	-(-5)	KR
710	चकरा दोयम	45.73	574(114)	-(-5)	-(-5)	T,W	-(-5)	-(-5)	-(-5)	KR
711	चकरा अब्बल	55.85	438(85)	-(-5)	-(-5)	HP	-(-5)	-(-5)	-(-5)	KR
712	महेवा	52.61	1,472(282)	-(-5)	-(-5)	HP	-(-5)	-(-5)	-(-5)	KR
713	चकरा सोयम	26.31	...	गैर आबाद					Uninhabited	KR
714	सेमरा देवीप्रसाद	147.72	1,234(224)	P(1)	-(-5)	HP	-(-5)	-(-5)	BS	KR
715	कठवलिया उर्फ कठोर	29.54	244(59)	-(-5)	-(5-10)	W,HP	-(5-10)	-(5-10)	-(-5)	KR

12	13	14	15	16	17	18	19	20	2	1
गोरखपुर Gorakhpur (27)	...	गेहूँ, चावल Wheat, Rice	...	...	42.49	...	21.05	...	Chaura	696
मुंडेरा बाजार Mundera Bazar (7)	...	गेहूँ, चावल Wheat, Rice	...	TW(147.72)	80.94	...	2.02	...	Bal Buzurg	697
मुंडेरा बाजार Mundera Bazar (2)		गेहूँ, चावल Wheat, Rice	...	TW(23.07)	4.04	20.24	10.12	...	Bhopa Bazar	698
मुंडेरा बाजार Mundera Bazar (2)	...	गेहूँ, चावल Wheat, Rice	...	W(40.87), TW(21.85)	12.55	14.57	9.31	...	Raghwpur	699
मुंडेरा बाजार Mundera Bazar (2)	...	गेहूँ, चावल Wheat, Rice	...	GC(27.92)	2.83	1.62	2.43	...	Mahadewa Jangal	700
गोरखपुर Gorakhpur (25)	ED, EAG	गेहूँ, चावल Wheat, Rice	...	TWE(263.86)	42.49	9.71	26.31	...	Shatruhanpur	701
गोरखपुर Gorakhpur (25)	ED, EAG	गेहूँ, चावल Wheat, Rice	53.42	TWE(142.86)	63.13	19.83	13.76	...	Bharatpur	702
गोरखपुर Gorakhpur (26)	EAG	गेहूँ, चावल Wheat, Rice	28.33	TWE(175.64)	46.14	9.71	29.54	...	Lachmanpur	703
मुंडेरा बाजार Mundera Bazar(15)	...	गेहूँ, चावल Wheat, Rice	...	TW(62.73), W(17.00),TK(2.83)	17.00	18.21	7.69	...	Bhaupur	704
मुंडेरा बाजार Mundera Bazar(2)	EAG	गेहूँ, चावल Wheat, Rice	...	TWE(23.47)	13.36	3.64	4.86	...	Mahadewa Adya	705
मुंडेरा बाजार Mundera Bazar (2)	...	गेहूँ, चावल Wheat, Rice	...	W(34.40)	44.52	...	2.02	...	Chak Deiya	706
गोरखपुर Gorakhpur (27)	EAG	गेहूँ, चावल Wheat, Rice	...	TWE(55.04)	25.09	12.95	6.48	...	Moti Pakar	707
गोरखपुर Gorakhpur (26)	EAG	गेहूँ, चावल Wheat, Rice	...	TWE(205.59)	27.12	4.45	27.11	...	Rampur	708
गोरखपुर Gorakhpur (27)	EAG	गेहूँ, चावल Wheat, Rice	—	TWE(163.10)	96.32	1.21	10.52	...	Sheopur	709
गोरखपुर Gorakhpur (26)	...	गेहूँ, चावल Wheat, Rice	...	R(20.23)	20.24	4.86	0.40	...	Chakra Doyam	710
गोरखपुर Gorakhpur (25)	...	गेहूँ, चावल Wheat, Rice	...	...	...	40.47	15.38	...	Chakra Abbal	711
गोरखपुर Gorakhpur (29)	...	गेहूँ, चावल Wheat, Rice	...	GC(24.28)	16.19	...	12.14	...	Mahewa	712
गोरखपुर Gorakhpur (22)	...	...	...	...	10.12	...	16.19	...	Chakra Soyam	713
गोरखपुर Gorakhpur (22)	...	गेहूँ, चावल Wheat, Rice	...	W(4.05),TW(80.94)	20.24	20.23	22.26	..	Semara Devi Prasad	714
गोरखपुर Gorakhpur (24)	...	गेहूँ, चावल Wheat, Rice	...	W(4.05),TW(12.14)	13.35	...	...	...	Kathwaliya Urf Kathor	715

ग्राम निर्देशिका

3—गोरखपुर तहसील

जन सुविधाएँ एवं भूमि उपयोग

1	2	3	4	5	6	7	8	9	10	11
716	बाग रानी	21.85	171(31)	-(-5)	-(5-10)	W,HP	-(5-10)	-(5-10)	-(5-10)	KR
717	पथरा	47.75	329(62)	P(1)	-(5-10)	W,HP	-(5-10)	-(5-10)	-(5-10)	KR
718	झड़वा	42.49	1,312(243)	P(1),M(1)	-(-5)	HP	-(-5)	सोम Mon	BS	KR
719	पिपरा	12.14	142(28)	-(-5)	-(-5)	HP	-(-5)	-(-5)	BS	KR
720	बड़गो	147.72	2,763(433)	P(1)	-(-5)	TW,W	PO	-(-5)	-(5-10)	PR
721	सेन्दुली बेन्दुली	91.46	307(58)	-(-5)	-(-5)	W,HP	-(-5)	-(-5	-(-5)	KR
722	मंझरिया बिसटौल	172.00	1,038(197)	-(-5)	-(-5)	T	-(-5)	-(-5)	-(-5)	KR
723	बेलघाट खुर्द	5.26			गैर आबाद				Uninhabited	KR
724	अजवनिया	84.58	460(74)	P(1)	-(5-10)	W,HP	-(-5)	बुध Wed	BS	KR
725	खिखनिया	233.51	444(68)	P(1)	-(5-10)	T	-(-5)	-(5-10)	-(5-10)	KR
726	मिर्जापुर	10.93	821(153)	P(1)	-(-5)	HP	PO	-(-5)	BS	PR
727	रोस्तमपुर	68.39	2,514(481)	P(1)	O(1)	HP,W	PO	प्रतिदिन Daily	BS	PR
728	रसूलपुर	4.86	19(3)	-(-5)	-(-5)	W,HP	-(-5)	-(-5)	-(5-)	KR
729	गोपालपुर	79.32	1,139(171)	P(1)	O(1)	HP,W	PO	बुध Wed	BS	PR
730	भरवलिया खुर्द	14.97	94(19)	-(-5)	-(-5)	W,HP	-(-5)	-(-5)	-(-5)	KR,PR
731	चिलमापुर	25.90	479(71)	P(1)	-(5-10)	HP,W	-(-5)	-(5- 0)	BS	PR,KR
732	भरवलिया बुजुर्ग	53.02	415(80)	-(-5)	-(-5)	W,HP	-(-5)	-(-5)	-(-5)	KR,PR
733	मोहाद चक	14.57	20(6)	-(-5)	-(-5)	W,HP	-(-5)	-(-5)	-(-5)	KR,PR
734	मनहट	68.39	155(28)	P(1)	-(5-10)	HP,W	-(5-10)	मंगल Tue	BS	KR
735	महुईसुधरपुर	109.67	1,810(298)	P(1)	O(1)	HP,W	-(-5)	सोम Mon	BS	PR

12	13	14	15	16	17	18	19	20	2	1
गोरखपुर Gorakhpur (7)	...	गेहूँ, चावल Wheat, Rice	...	GC(2.83)TW(13.36)	0.81	0.80	4.05	...	Bag Rani	716
गोरखपुर Gorakhpur (7)	...	गेहूँ, चावल Wheat, Rice	...	GC(44.52)	...	...	3.23	...	Pathra	717
गोरखपुर Gorakhpur (7)	...	गेहूँ, चावल Wheat, Rice	...	W(28.33)	12.14	...	2.02	...	Jharwa	718
गोरखपुर Gorakhpur (5)	ED	गेहूँ, चावल Wheat, Rice	...	...	...	...	12.14	...	Pipra	719
गोरखपुर Gorakhpur (5)	...	गेहूँ, चावल Wheat, Rice	...	R(66.78)	40.47	...	40.47	...	Bargoo	720
गोरखपुर Gorakhpur (5)	...	गेहूँ, चावल Wheat, Rice	...	GC(88.63)	...	...	2.83	...	Senduli Benduli	721
गोरखपुर Gorakhpur (4)	...	गेहूँ, चावल Wheat, Rice	...	GC(101.58)	...	...	70.42	...	Manjhariya Bjstaul	722
गोरखपुर Gorakhpur (9)	...	...	...	O(4.05)	...	...	1.21	...	Belghat Khurd	723
गोरखपुर Gorakhpur (5)	...	गेहूँ, चावल Wheat, Rice	...	GC(77.30)	...	4.04	3.24	...	Ajvaniya	724
गोरखपुर Gorakhpur (1)	...	गेहूँ, चावल Wheat, Rice	...	R(40.47)	191.83	0.40	0.81	...	Khikhaniya	725
गोरखपुर Gorakhpur (5)	...	गेहूँ, चावल Wheat, Rice	...	...	...	...	10.93	...	Mirzapur	726
गोरखपुर Gorakhpur (4)	ED	गेहूँ, चावल Wheat, Rice	...	GC(58.25)	...	...	10.14	...	Rustampur	727
गोरखपुर Gorakhpur (10)	...	गेहूँ, चावल Wheat, Rice	...	...	...	...	4.86	...	Rasulpur	728
गोरखपुर Gorakhpur (1)	EA	गेहूँ, चावल Wheat, Rice	...	TWE(70.82)	...	4.05	4.45	T(1)	Gopalpur	729
गोरखपुर Gorakhpur (1)	...	गेहूँ, चावल Wheat, Rice	...	O(14.17)	...	0.40	0.40	...	Bharwalia Khurd	730
गोरखपुर Gorakhpur (4)	...	गेहूँ, चावल Wheat, Rice	...	R(15.78)	2.43	5.26	2.43	...	Chilmapur	731
गोरखपुर Gorakhpur (4)	...	गेहूँ, चावल Wheat, Rice	...	GC(48.56)	...	1.63	2.83	...	Bharwalia Buzurg	732
गोरखपुर Gorakhpur (1)	...	गेहूँ, चावल Wheat, Rice	...	GC(13.76)	...	0.40	0.41	...	Mohad Chak	733
गोरखपुर Gorakhpur (5)	...	गेहूँ, चावल Wheat, Rice	...	GC(53.83)	9.25	6.48	2.83	...	Manhat	734
गोरखपुर Gorakhpur (1)	ED	गेहूँ, चावल Wheat, Rice	...	GC(72.85)	4.44	8.50	23.88	TEM(1)	Mahuesudharpur	735

1	2	3	4	5	6	7	8	9	10	11
736	कज्जाकपुर	72.85	1,074(218)	P(1)	O(1)	W,HP	-(5-10)	मंगल Tue	BS	PR
737	रामपुर	91.87	1,095(208)	P(1)	-(5-10)	W,HP	-(-5)	-(5-10)	-(-5)	KR
738	गायघाट खुर्द	36.83	294(44)	-(-5)	-(5-10)	W,HP	-(-5)	-(-5)	-(5-10)	KR
739	ताल रामगढ	972.90	1,558(254)	-(-5)	-(5-10)	W,HP	-(-5)	-(-5)	-(5-10)	KR
740	गायघाट बुजुर्ग	60.30	977(135)	-(-5)	SMP(1)	W,HP	-(-5)	-(-5)	BS	KR
741	डोमनडार	77.70	40(5)	-(-5)	-(5-10)	W,HP	-(5-10)	-(-5)	-(-5)	KR
742	लहसड़ी	157.02	3,096(538)	P(1),H(1)	-(5-10)	W,HP	-(5-10)	गुरु Thu	-(-5)	KR,PR
743	दुहिया	50.18	819(139)	-(-5)	-(-5)	W,HP	-(-5)	-(-5)	-(-5)	KR
744	डांगीपार	130.72	1,867(318)	P(1)	-(-5)	W,HP	-(-5)	मंगल, शनि Tue,Sat	BS	KR
745	उपधौलिया	44.52	44(7)	P(1)	-(-5)	W,HP	-(-5)	-(-5)	-(-5)	KR
746	जंगल अयोध्या प्रसाद	312.83	1,651(279)	P(1)	-(-5)	W,HP	-(-5)	-(-5)	BS	KR
747	सेमरा अयोध्या प्रसाद	48.97	1(1)	-(-5)	-(-5)	W,HP	-(-5)	-(-5)	-(-5)	KR,PR
748	कोनी	122.62	495(68)	P(1)	-(-5)	W,HP	-(-5)	-(-5)	-(-5)	KR
749	तालडोहर	17.00			गैर आबाद				Uninhabited	KR,PR
750	बिसुनपुर बुजुर्ग	104.82	576(104)	-(-5)	-(-5)	W,HP	-(-5)	-(-5)	-(-5)	KR
751	हाकाबाद	76.49	654(11)	-(-5)	-(-5)	W,HP	-(-5)	-(-5)	BS	KR
752	पटपट	84.18	455(81)	P(1)	-(-5)	W,HP	-(-5)	-(-5)	-(-5	KR
753	लालपुर टीकर	597.74	3,629(725)	P(1)	-(5-10)	W,HP	PO	शुक्र Fri	-(5-10)	KR
754	रामपुर रामगढ	48.16	624(103)	-(-5)	-(-5)	W,HP	-(-5)	-(-5)	-(-5)	KR
755	महदेवा झारखण्डी नं.1	890.34	7,049(1,189)	-(-5)	-(-5)	W,HP	-(-5)	-(-5)	-(-5)	KR

12	13	14	15	16	17	18	19	20	2	1
गोरखपुर Gorakhpur(5)	...	गेहूं, चावल Wheat, Rice	...	TW(64.75)	3.25	0.40	4.45	...	Qazakpur	736
गोरखपुर Gorakhpur(6)	...	गेहूं, चावल Wheat, Rice	...	O(80.94)	...	3.24	7.69	...	Rampur	737
गोरखपुर Gorakhpur(9)	ED,EA	गेहूं, चावल Wheat, Rice	...	TWE(26.31)	7.28	0.81	2.43	...	Gayghat Khurd	738
गोरखपुर Gorakhpur(9)	...	गेहूं, चावल Wheat, Rice	...	W(4.86)TW(80.94) GC(1.21)TK(121.41)	91.06	4.05	669.37	...	Tal ramgarh	739
गोरखपुर Gorakhpur(5)	...	गेहूं, चावल Wheat, Rice	...	O(4.86)TW(1.21)	47.35	1.62	5.26	...	Gayghat Buzurg	740
गोरखपुर Gorakhpur(10)	...	गेहूं, चावल Wheat, Rice	...	GC(72.85)	...	4.05	0.80	...	Domandar	741
गोरखपुर Gorakhpur(7)	...	गेहूं, चावल Wheat ,Rice	...	GC(139.62)	4.04	...	13.36	...	Labsari	742
गोरखपुर Gorakhpur(7)	...	गेहूं, चावल Wheat, Rice	...	R(40.04)	...	...	10.14	...	Duhiya	743
गोरखपुर Gorakhpur(8)	...	गेहूं, चावल Wheat, Rice	...	TW(100.37)	2.83	21.04	6.48	...	Dangipar	744
गोरखपुर Gorakhpur(8)	...	गेहूं, चावल Wheat, Rice	...	TK(17.40)	23.88	1.21	2.03	...	Updhaulia	745
गोरखपुर Gorakhpur(12)	...	गेहूं, चावल Wheat, Rice	...	TK(251.32)	46.14	1.21	14.16	TEM(1)	Jangal Ayodhya Prasad	746
गोरखपुर Gorakhpur(5)	...	गेहूं, चावल Wheat, Rice	...	TW(46.54)	1.62	0.41	0.40	...	Semara Ayodhya Prasad	747
गोरखपुर Gorakhpur(6)	...	गेहूं, चावल Wheat, Rice	...	TW(70.42)	22.25	26.31	3.64	...	Koni	748
गोरखपुर Gorakhpur(7)	...	गेहूं, चावल Wheat, Rice	...	...	1.62	10.52	4.86	...	Taldohar	749
गोरखपुर Gorakhpur(2)	...	गेहूं, चावल Wheat, Rice	...	...	76.89	1.62	26.31	...	Bisunpur Buzurg	750
गोरखपुर Gorakhpur(6)	...	गेहूं, चावल Wheat, Rice	...	TW(47.35)	6.07	17.00	6.07	...	Hakabad	751
गोरखपुर Gorakhpur(6)	...	गेहूं, चावल Wheat, Rice	...	TW(55.85)	8.50	15.38	4.45	...	Patpat	752
गोरखपुर Gorakhpur(10)	...	गेहूं, चावल Wheat, Rice	...	TW(118.58)	378.89	3.24	97.53	...	Lalpur Tikar	753
गोरखपुर Gorakhpur(7)	ED	गेहूं, चावल Wheat, Rice	...	TW(33.59)	5.67	5.26	3.64	...	Rampur urf Ramgarh	754
गोरखपुर Gorakhpur(3)	ED	गेहूं, चावल Wheat, Rice	...	GC(647.52)	80.94	121.41	40.47	...	Mahadewa Jharkhandi No. 1	755

1	2	3	4	5	6	7	8	9	10	11
756	महदेवा झारखण्डी नं.2	305.14	1,118(256)	-(-5)	-(-5)	HP	-(-5)	-(-5)	-(-5)	KR
757	रानीडीह	18.21	355(53)	-(-5)	-(-5)	TW	-(-5)	-(-5)	-(-5)	KR
758	जंगल सिकरी	301.10	2,952(464)	P(1),M(1)	MCW(1)	TW	-(-5)	मासिक Monthly	BS	KR
759	खोराबार उर्फ सूबा बाजार	237.56	3,415(574)	P(1)	FPC(1) PHC(1)	TW	PO	प्रतिदिन Daily	BS	KR,PR
560	ताल कन्दला	336.31	527(81)	P(1)	-(-5)	TW	-(-5)	-(-5)	BS	KR,PR
761	महीमठ	171.59	941(168)	-(-5)	-(-5)	HP	-(-5)	-(-5)	BS	KR
762	छितौना	60.71	424(88)	-(-5)	-(-5)	TW	-(-5)	-(-5)	-(-5)	KR
763	धोवही	34.40	336(63)	P(1)	-(-5)	TW	-(-5)	-(-5)	-(-5)	KR
764	चाफा	21.85	447(81)	-(-5)	-(-5)	W,HP	-(-5)	-(-5)	-(-5)	KR
765	कोरार	53.42			गैर आबाद				Uninhabited	KR
766	जं. रामगढ़ उर्फ चौरी	568 20	5,106(883)	P(1)	-(-5)	W,HP	PO	रवि Sun	-(-5)	PR
767	सिकटौर	166.33	1,629(301)	P(1)	-(-5)	TW	-(-5)	-(-5)	-(-5)	KR,PR
768	रायगंज	364.23	3,850(63)	P(1),M(1)	-(5-10)	TW,W	PO	मंगल,शुक्र Tue,Fri	BS	KR,PR
769	रामलखना	484.43	2,353(360)	P(1)	-(10+)	W,HP	-(-5)	रवि Sun	-(5-10)	KR
770	रामपुर	271.96	1,793(281)	P(1)	RP(1)	W,HP	-(-5)	-(-5)	BS	PR
771	केवटलिया	174.02	1,365(222)	P(1),M(1)	-(-5)	W,HP	-(-5)	-(-5)	-(-5)	KR
772	ज. बेलवार	174.02	1,961(296)	P(1)	-(-5)	TW	-(-5)	रवि Sun	-(-5)	KR
773	पछिया ब्रह्मस्थान	225.01	1,458(262)	P(1),H(1)	RP(1)	W,HP	-(-5)	-(-5)	-(5-10)	KR
774	साहुकोल उर्फ मिजोपुर	24.69	1,709(297)	P(1),M(1)	-(-5)	W,HP	-(-5)	-(-5)	BS	KR
775	बाभनी	34.40	181(31)	M(1)	-(-5)	HP	-(-5)	-(-5)	BS	KR

12	13	14	15	16	17	18	19	20	2	1
गोरखपुर Gorakhpur (2)	...	गेहूँ, चावल Wheat, Rice	...	GC(202.35)	16.18	20.24	66.37	...	Mahadewa Jharkhandi No. 2	756
गोरखपुर Gorakhpur (6)	...	गेहूँ, चावल Wheat, Rice	...	TW(12.55)	2.02	3.24	0.40	...	Ranidih	757
गोरखपुर Gorakhpur (8)	...	गेहूँ, चावल Wheat, Rice	...	TW(213.68)	28.33	29.14	29.95	...	Jangle Sikari	758
गोरखपुर Gorakhpur (10)	...	गेहूँ, चावल Wheat, Rice	...	TW(154.19)	36.02	23.88	23.47	...	Khorabar urf Suba Bazar	759
गोरखपुर Gorakhpur (10)	...	गेहूँ, चावल Wheat, Rice	...	TW(81.75)W(10.12)	114.93	4.45	125.06	...	Tal Kandla	760
गोरखपुर Gorakhpur (12)	...	गेहूँ, चावल Wheat,Rice	...	TW(108.05)	35.21	18.21	10.12	...	Mahimath	761
गोरखपुर Gorakhpur (10)	...	गेहूँ, चावल Wheat, Rice	...	TW(4.86)O(27.52)	18.21	6.07	4.05	...	Chhitauna	772
गोरखपुर Gorakhpur (11)	...	गेहूँ, चावल Wheat, Rice	...	O(11.74)TW(8.90)	10.52	...	3.24	...	Dhovahi	763
गोरखपुर Gorakhpur (7)	...	गेहूँ, चावल Wheat, Rice	...	GC(12.55)	4.04	...	5.26	...	Chafa	764
गोरखपुर Gorakhpur (8)	...	...	...	O(44.52)	2.02	1.21	5.67	...	Koraa	765
गोरखपुर Gorakhpur (14)	EA	गेहूँ, चावल Wheat. Rice	34.40	GC(159.45) TWE(164.71)W(1.22)	115.34	77.70	15.38	...	Jangle Ramgarh urf Chauri	766
गोरखपुर Gorakhpur (8)	ED	गेहूँ, चावल Wheat, Rice	...	W(151.74)	...	...	14.57	...	Siktaur	767
गोरखपुर Gorakhpur (12)	ED	गेहूँ, चावल Wheat, Rice	6.48	TW(222.99)	69.61	41.68	23.47	...	Raiganj	768
गोरखापुर Gorakhpur (15)	ED	गेहूँ, चावल Wheat, Rice	...	TW(225.42)	...	...	295.01	...	Ramlakhna	769
गोरखापुर Gorakhpur (16)	...	गेहूँ, चावल Wheat, Rice	...	W(79.32)TW(80.54) TK(82.96)	12.55	9.31	7.28	...	Rampur	770
गोरखापुर Gorakhpur(13)	...	गेहूँ, चावल Wheat, Rice	...	TW(133.96)	19.01	11.74	9.31	...	Keotlia	771
गोरखापुर Gorakhpur (13)	...	गेहूँ, चावल Wheat, Riee	...	TW(133.96)	24.69	11.74	3.63	...	Jangle Belwar	772
गोरखापुर Gorakhpur (15)	ED	गेहूँ, चावल Wheat, Rice	...	TW(159.86)	26.31	16.59	22.25	...	Pochia Barah masthan	773
गोरखपुर Gorakhpur (11)	EAG	गेहूँ, चावल Wheat, Rice	...	TWE(12.95)	2.43	0.41	8.90	...	Sahukol urf Mirzapur	774
गोरखापुर Gorakhpur (13)	...	गेहूँ, चावल Wheat, Rice	...	O(14.57)TW(12.95)	3.24	1.62	2.02	...	Babhni	775

1	2	3	4	5	6	7	8	9	10	11
776	चिउटीगम	143.26	9(2)	-(-5)	-(-5)	W,HP	-(-5)	-(-5)	-(-5)	KR
777	डोमनी	467.43			गैर आबाद				Uninhabited	KR
778	सनहा	67.99	1,437(232)	P(1)	-(-5)	W,HP	-(-5)	-(-5)	-(-5)	KR
779	उस्मानपुर	33.19			गैर आबाद				Uninhabited	KR
780	सुगाटारी	66.78	132(22)	-(-5)	-(-5)	W,HP	-(-5)	-(-5)	-(5-10)	KR
781	हथियापरास	23.47			गैर आबाद				Uninhabited	KR
782	विशुनपुर खुर्द	18.62	262(39)	-(-5)	-(-5)	W,HP	-(-5)	-(-5)	-(-5)	KR
783	अकोहली	144.07	1,428(227)	P(1)	-(5-10)	W,HP	-(-5)	-(-5)	-(-5)	KR
784	किरहिया	142.45	39(9)	-(-5)	-(5-10)	W,HP	-(-5)	-(-5)	-(-5)	KR
785	डुमरी	266.29	1,926(338)	-(-5)	-(5-10)	W,HP	-(-5)	शुक्र Fri	-(-5)	KR,PR
786	नौवा अव्वल	411.58	1,843(330)	P(1)M(1)	-(5-10)	W,HP	PO	-(-5)	-(-5)	KR
787	सोनबे	192.23	2,195(387)	P(1)	-(5-10)	W,HP	-(-5)	रवि,बुध Sun,Wed	-(5-10)	KR
788	फारकरनजही	58.68	466(85)	-(-5)	-(5-10)	W,HP	-(-5)	-(-5)	-(5-10)	KR
789	मुगलेंहा	8.90	83(23)	-(-5)	-(-5)	W,HP	-(-5)	-(-5)	-(5-10)	KR
790	नौवा दोयम	19.83			गैर आबाद				Uninhabited	KR
791	शिवपुर	242.42	1,204(201)	-(-5)	-(-5)	W,HP	-(-5)	-(-5)	-(-5)	PR
792	मोतीराम अड्डा	400.65	2,715(420)	P(1)	-(-5)	W,HP	-(-5)	सोम,बुध Mon,Sat	-(-5)	PR
793	गहिरा	836.51	5,768(921)	P(1)	-(-5)	W,HP	PO	शनि,मंगल,शुक्र Sat,Tue,Fri	-(-5)	KR,PR
794	लक्ष्मीपुर	206.80	2,084(375)	P(1)	-(-5)	W,HP	PO	-(-5)	BS	KR,PR
795	झंगहा	393.77	3,059(516)	P(1)	RP(1)	W,HP	PO	शुक्र,शनि Fri,Sat	BS	PR

12	13	14	15	16	17	18	19	20	2	1
गोरखपुर Gorakhpur (7)	...	गेहूँ, चावल Wheat, Rice	...	TW(64.35)	9.71	34.80	34.40	...	Cheutigam	776
गोरखपुर Gorakhpur(10)	...		...	TW(49.37)	2.03	396.20	19.83	...	Domni	777
गोरखपुर Gorakhpur (7)	...	गेहूँ, चावल Wheat, Rice	...	TW(53.01)	6.07	2.43	6.48	...	Sanha	778
गोरखपुर Gorakhpur(10)	...		...	O(21.85)	11.34	...	...	...	Usmanpur	779
गोरखपुर Gorakhpur(15)	...	गेहूँ, चावल Wheat, Rice	...	O(41.28)	17.00	2.83	5.67	...	Sugatari	780
गोरखपुर Gorakhpur(15)	...		...	...	16.18	4.86	2.43	...	Hathiya paras	781
गोरखपुर Gorakhpur(14)	...	गेहूँ, चावल Wheat, Rice	...	TW(17.00)	...	0.81	0.81	...	Bisunpur Khurd	782
गोरखपुर Gorakhpur(15)	...	गेहूँ, चावल Wheat, Rice	...	TW(107.65)	8.50	14.57	13.35	TEM	Akolahi	783
गोरखपुर Gorakhpur(16)	...	गेहूँ, चावल Wheat, Rice	...	TW(108.46)	20.24	12.13	1.62	TEM	Kirhiya	784
गोरखपुर Gorakhpur(18)	...	गेहूँ, चावल Wheat, Rice	...	...	244.03	13.76	8.50	...	Dumari	785
गोरखपुर Gorakhpur(12)	...	गेहूँ, चावल Wheat, Rice	...	GC(373.13)	5.67	32.38	0.40	...	Nauwa Abbal	786
गोरखपुर Gorakhpur(25)	...	गेहूँ, चावल Wheat, Rice	...	TW(10.11)	...	61.92	120.20	...	Sonbay	787
गोरखपुर Gorakhpur(22)	...	गेहूँ, चावल Wheat, Rice	...	GC(57.47)	...	...	1.21	...	Parkaranjahi	788
गोरखपुर Gorakhpur(19)	...	गेहूँ, चावल Wheat, Rice	...	...	...	...	8.90	...	Muglaha	789
गोरखपुर Gorakhpur(18)	...		...	...	...	...	19.83	...	Nauwa-Doem	790
गोरखपुर Gorakhpur(18)	ED	गेहूँ, चावल Wheat, Rice	...	TW(89.44) W(133.55)	9.71	3.24	6.48	...	Sheivpur	791
गोरखपुर Gorakhpur(16)	ED	गेहूँ, चावल Wheat, Rice	...	TW(145.29) W(161.88)	42.09	8.90	42.49	...	Motiram Adda	792
गोरखपुर Gorakhpur(18)	ED	गेहूँ, चावल Wheat, Rice	...	TW(615.55)	111.70	49.36	59.90	...	Gahira	793
गोरखपुर Gorakhpur(18)	ED	गेहूँ, चावल Wheat, Rice	...	TK(64.75)W(28.73) TW(83.77)	14.16	9.31	6.08	...	Laxmipur	794
गोरखपुर Gorakhpur(18)	ED	गेहूँ, चावल Wheat, Rice	...	TK(82.96)W(82.96) TW(157.83)	37.23	20.24	12.55	...	Jhangaha	795

1	2	3	4	5	6	7	8	9	10	11
796	ज० गौरी नं० 2 उर्फ अमहिया	719.56	4,342(734)	P(2),M(1) H(1)	H(1)	W,HP	PO	रविमंगलगुरु Sun,Tue,Thu	BS	PR
797	ज० गौरी नं० 1	184.95	1,130(186)	P(1)	-(-5)	W,HP	PO	-(-5)	BS	PR
798	बरसाइत	64.35	484(90)	-(-5)	-(5-10)	W,HP	-(-5)	-(-5)	-(-5)	KR
799	तरकुलही	351.68	2,489(387)	P(1)	RP(1)	W,HP	-(-5)	गुरु Thu	-(5-10)	KR
800	गोपाला	81.75			गैर आबाद				Uninhabited	KR
801	गौर	157.83	998(184)	P(1)	-(-5)	W,HP	-(-5)	मंगल Tue	-(5-10)	KR
802	छपरा	65.56	678(123)	-(-5)	-(10+)	W,HP	-(-5)	-(-5)	-(-5)	KR
803	गौरी मंगलपुर	344.80	1,113(213)	M(1)	-(5-10)	W,HP	-(-5)	-(-5)	-(-5)	KR
804	बरगदवा	166.33	604(96)	-(-5)	-(-5)	W,HP	-(-5)	-(-5)	-(-5)	KR
805	सेमरौना	127.08	1,545(248)	-(-5)	-(-5)	W,HP	-(-5)	-(-5)	-(-5)	KR
806	भूप चक	N.A.			गैर आबाद				Uninhabited	
807	चक देइया	46.54	292(46)	P(1)	-(-5)	T,W	-(-5)	-(-5)	-(-5)	KR
808	सेमरही	2.02			गैर आबाद				Uninhabited	KR,PR
809	कुइन	178.47	1,755(314)	P(1)	-(5-10)	W,HP	PO	-(-5)	-(-5)	KR,PR
810	दुबौली	33.19	32(5)	-(-5)	-(5-10)	W,HP	-(-5)	-(-5)	-(-5)	KR
811	पयासी	147.72	1,044(180)	P(1)	-(5-10)	T,W	-(-5)	शुक्र Fri	-(-5)	KR
812	सेमरा मानिक चौक	322.95	1,507(273)	P(1)	-(-5)	W,HP	-(-5)	-(-5)	-(-5)	KR,PR
813	अदिलापुर	160.67	1,041(152)	P(1)	-(-5)	W,HP	-(-5)	-(-5)	-(-5)	KR
814	तिनहरा	73.66	437(67)	-(-5)	-(-5)	W,HP	-(-5)	-(-5)	-(-5)	KR
815	उसका	61.51	372(51)	-(-5)	-(-5)	W,HP	-(-5)	-(-5)	-(-5)	KR

12	13	14	15	16	17	18	19	20	2	1
गोरखपुर Gorakhpur (25)	ED	गेहूँ, चावल Wheat, Rice	...	TW(498.59)	123.44	64.65	32.78	M(4),T(2)	Jangle Gauri No.2 urf Amahiya	796
गोरखपुर Gorakhpur(24)	EAG	गेहूँ, चावल Wheat, Rice	...	TWE(125.05)	29.54	12.55	17.81	TEM(1) M(1)	Jangle Gauri No.1	797
गोरखपुर Gorakhpur (15)	...	गेहूँ, चावल Wheat, Rice	...	TW(17.40)	23.08	23.47	0.40	...	Barsait	798
गोरखपुर Gorakhpur(15)	EAG	गेहूँ, चावल Wheat, Rice	...	TWE(207.60) GC(18.62)TK(5.67)	55.85	42.90	21.04	...	Tarkulhi	799
गोरखपुर Gorakhpur (13)	...	...	...	TW(55.44)	17.00	8.50	0.81	...	Ggpala	800
गोरखपुर Gorakhpur (15)	...	गेहूँ, चावल Wheat, Rice	...	TW(75.27)	51.80	22.26	8.50	...	Gaur	801
गोरखपुर Gorakhpur (15)	...	गेहूँ, चावल Wheat, Rice	...	TW(37.64)	11.32	4.86	11.74	...	Chhapra	802
गोरखपुर Gorakhpur (25)	...	गेहूँ, चावल Wheat, Rice	...	...	283.29	21.04	40.47	...	Gauri Mangalpur	803
गोरखपुर Gorakhpur (27)	...	गेहूँ, चावल Wheat, Rice	...	TW(43.71)O(4.45)	98.34	0.81	19.02	...	Bargadwa	804
गोरखपुर Gorakhpur (27)	...	गेहूँ, चावल Wheat, Rice	...	TW(30.35)	77.30	3.24	16.19	M(1),T(1)	Semrauna	805
गोरखपुर Gorakhpur (12)	...	...	...	...	...	...	...	...	Bhup Chak	806
गोरखपुर Gorakhpur (25)	..	गेहूँ, चावल Wheat, Rice	...	TW(12.55)O(6.88)	17.40	0.81	8.90	...	Chak Deiya	807
गोरखपुर Gorakhpur (24)	...	...	...	...	1.62	...	0.40	...	Semarhi	808
गोरखपुर Gorakhpur (15)	ED	गेहूँ, चावल Wheat, Rice	...	TW(114.93)	...	47.35	16.19	...	Kuin	809
गोरखपुर Gorakhpur (13)	...	गेहूँ, चावल Wheat, Rice	...	W(18.22)	11.33	3.24	0.40	...	Dubauli	810
गोरखपुर Gorakhpur (25)	ED	गेहूँ, चावल Wheat, Rice	...	TW(16.59)	104.41	3.25	23.47	...	Payasi	811
गोरखपुर Gorakhpur (20)	..	गेहूँ, चावल Wheat, Rice	...	TW(72.44)	202.35	40.07	8.09	...	Semara Manik Chauk	812
गोरखपुर Gorakhpur (17)	...	गेहूँ, चावल Wheat, Rice	...	TW(101.18)	40.06	8.50	10.93	M(1)	Adilapar	813
गोरखपुर Gorakhpur (15)	...	गेहूँ, चावल Wheat, Rice	...	TW(45.33)	21.85	4.05	2.43	...	Tinhara	814
गोरखपुर Gorakhpur (15)	EA	गेहूँ, चावल Wheat, Rice	...	TWE(33.99) TK(0.81)	21.45	0.40	4.86	...	Uska	815

ग्राम निर्देशिका

3—गोरखपुर तहसील

जन सुविधाएँ एवं भूमि उपयोग

1	2	3	4	5	6	7	8	9	10	11
816	मलहीपुर	65.56	648(119)	-(-5)	-(-5)	W,HP	-(-5)	-(-5)	-(-5)	KR
817	पिपरौली बुजुर्ग	59.49	3,204(557)	P(1),M(1) H(1),MCW(1)	PHC(1) RP(1)	W,HP, TW	PO	रवि Sun	-(-5)	PR
818	पिपरौली खुर्द	27.11	40(6)	-(-5)	-(-5)	HP	-(-5)	-(-5)	-(-5)	KR
819	तेनवा	49.37	453(87)	-(-5)	-(-5)	W,HP	Phone	-(-5)	-(-5)	KR
820	कोल्हुई	73.66	615(87)	-(-5)	-(-5)	W,HP	-(-5)	-(-5)	-(-5)	KR
821	अमतौरा	203.16	1,512(233)	P(1)	-(-5)	W,HP	-(-5)	-(-5)	BS	KR
822	बनौरा	354.11	975(152)	-(-5)	-(-5)	W,HP	-(-5)	-(-5)	-(-5)	KR
823	कैली	146.91	829(155)	P(1)	-(-5)	W,HP	-(-5)	-(-5)	-(-5)	KR
824	गाडर	117.36	393(59)	-(-5)	-(-5)	W,HP	-(-5)	-(-5)	-(-5)	KR
825	बाँसपार	45.33	592(96)	-(-5)	-(-5)	W,HP	-(-5)	-(-5)	-(-5)	PR
826	माही	80.94	16(3)	P(1),M(1)	-(-5)	W,HP	-(-5)	-(-5)	-(-5)	KR
827	बसुधा	33.19	976(173)	-(-5)	-(-5)	W,HP	-(-5)	-(-5)	-(-5)	KR
828	देईपार	122.22	1,036(192)	P(1)	-(-5)	W,HP	-(-5)	-(-5)	-(-5)	KR
829	कुरमौल	65.16	681(120)	-(-5)	-(-5)	W,HP	-(-5)	-(-5)	-(-5)	KR
830	तेन्दुआ	61.11	1,188(193)	P(1),M(1)	-(-5)	W,HP	-(-5)	सोम Mon	-(-5)	KR
831	खानीपुर	144.07	1,824(300)	P(1),M(1) H(1)	MH(1)	W	-(-5)	शुक्र Fri	BS	PR
832	मुजइला	10.52			गैर आबाद				Uninhabited	KR
833	नगवा	102.79	2,298(400)	P(1)	-(-5)	W	-(-5)	-(-5)	-(-5)	PR
834	जमतपुर	145.29	2,016(313)	P(1),M(1)	-(-5)	W,HP	-(-5)	बुध,शनि Wed,Sat	BS	PR
835	बेलवा डाड़ी	97.94	1,252(202)	P(1)	-(-5)	W,HP	-(-5)	-(-5)	-(-5)	KR

12	13	14	15	16	17	18	19	20	2	1
गोरखपुर Gorakhpur (16)	...	गेहूँ, चावल Wheat, Rice	...	TW(24.28) W(0.40)TK(5.67)	25.50	2.83	6.88	M(1)	Malhipur	816
गोरखपुर Gorakhpur (15)	EA	गेहूँ, चावल Wheat, Rice	...	TWE(32.78) W(0.81)TK(0.81)	7.69	0.40	17.00	N(25),M(3)	Piprauli Buzurg	817
गोरखपुर Gorakhpur (16)	...	गेहूँ, चावल Wheat, Rice	...	TW(14.57)	11.33	0.40	0.81	...	Piprauli Khurd	818
गोरखपुर Gorakhpur (16)	...	गेहूँ, चावल Wheat, Rice	...	TW(27.52)	15.38	4.04	2.43	...	Tenuwa	819
गोरखपुर Gorakhpur (17)	...	गेहूँ, चावल Wheat, Rice	...	TW(43.71)	16.59	2.83	10.53	...	Kolhui	820
गोरखपुर Gorakhpur (12)	...	गेहूँ, चावल Wheat, Rice	...	TW(99.56)	89.03	14.17	0.40	...	Amtaura	821
गोरखपुर Gorakhpur (14)	...	गेहूँ, चावल Wkeat, Rice	...	TK(169.57)	101.98	22.66	59.90	C(1),M(1)	Banaura	822
गोरखपुर Gorakhpur (17)	...	गेहूँ, चावल Wheat, Rice	...	R(85.39)	33.99	6.89	20.64	...	Kaili	823
गोरखपुर Gorakhpur (16)	...	गेहूँ, चावल Wheat, Rice	...	TW(71.63)	14.16	12.55	19.02	M(1),T(1)	Gadar	824
गोरखपुर Gorakhpur(14)	EAG	गेहूँ, चावल Wheat, Rice	...	TWE(21.85)	10.12	2.03	11.33	M(1)	Banspar	825
गोरखपुर Gorakhpur (13)	...	गेहूं, चावल Wheat, Rice	...	TW(45.73)	25.09	7.69	2.43	...	Mahi	826
गोरखपुर Gorakhpur (12)	...	गेहूं, चावल Wheat, Rice	...	GC(15.78)W(2.83)	6.48	1.22	6.88	...	Basudha	827
गोरखपुर Gorakhpur (13)	EA	गेहू; चावल Wheat, Rice	...	TWE(65.56)	28.33	8.90	19.43	...	Deipar	828
गोरखपुर Gorakhpur (13)	...	गेहूँ, चावल Wheat, Rice	...	TW(39.66)	17.40	1.62	6.48	...	Kurmaul	829
गोरखपुर Gorakhpur (10)	EA	गेहू, चावल Wheat, Rice	...	TWE(35.21)	11.33	4.86	9.71	...	Tendua	830
गोरखपुर Gorakhpur(11)	EAG	गेहूँ, चावल Wheat, Rice	...	TW(40.47) TWE(29.54)	43.71	7.28	23.07	...	Khanipur	831
गोरखपुर Gorakhpur (11)	...	गेहू, चावल Wheat, Rice	...	TW(10.12)	...	...	0.40	...	Mujaila	832
गोरखपुर Gorakhpur (10)	...	गेहूं चावल Wheat, Rice	...	TW(89.03)	4.05	9.30	0.41	...	Nagwa	833
गोरखपुर Gorakhpur (13)	...	गेहूं, चावल Wheat, Rice	...	GC(95.10)	17.00	16.19	17.00	...	Jamatpur	834
गोरखपुर Gorakhpur (15)	...	गेहूं, चावल Wheat, Rice	...	TW(24.28) R(40.47)W(5.67)	4.45	21.85	1.22	C(3),T(3)	Belwa dadi	835

1	2	3	4	5	6	7	8	9	10	11
836	कटका	183.73	518(83)	-(-5)	-(-5)	W,HP	-(-5)	-(-5)	-(-5)	KR
837	खरैला	119.39	1,349(211)	P(1)	-(-5)	W,HP,TW	-(-5)	-(-5)	-(-5)	KR
838	हरैया कानूनगो	41.68		गैर आबाद					Uninhabited	KR
839	कालेश्वर	46.14	1,208(203)	-(-5)	-(-5)	R	-(-5)	-(-5)	-(-5)	KR
840	झुंगिया	85.39	468(80)	-(-5)	-(-5)	W,HP	-(-5)	रवि Sun	BS	PR,KR
841	बड़गहन	318.50	2,483(293)	P(1)	RP(1)	W,HP	-(-5)	-(-5)	BS	PR
842	शम्भू चक	201.54		गैर आबाद					Uninhabited	KR
843	बरबार बुजुर्ग	47.75		गैर आबाद					Uninhabited	KR
844	राउतपार	29.95	669(128)	P(1)	-(-5)	W,HP	-(-5)	-(-5)	-(-5)	KR
845	कुसम्ही	44.11	325(57)	-(-5)	-(-5)	W,HP	-(-5)	-(-5)	-(-5)	KR
846	रेटखास	17.00		गैर आबाद					Uninhabited	KR
847	नेबास	93.08	1,017(122)	-(-5)	-(5-10)	W,HP	PO	-(-5)	-(5-10)	PR
848	मंझरिया खुर्द	28.73		गैर आबाद					Uninhabited	KR
849	बरबार खुर्द	67.58	559(98)	-(-5)	-(5-10)	W,HP	-(5-10)	-(-5)	-(5-10)	PR
850	मंझरिया महाजी	149.74	4(1)	-(-5)	-(5-10)	W,HP	-(5-10)	-(-5)	-(5-10)	KR
851	कोलिया	273.98	2,235(345)	M(1)	-(5-10)	W,HP	-(5-10)	-(-5)	-(5-10)	PR
852	एकडंगा	48.16	373(60)	-(-5)	-(-5)	W,HP	-(-5)	मंगल,शनि Tue,Sat	-(-5)	PR
853	बरहुवा	93.89	1,726(301)	M(1)	-(5-10)	W,HP	-(5-10)	सोम Mon	-(5-10)	PR
854	चकदन्द	36.83		गैर आबाद					Uninhabited	PR
855	सरैया	67.18	910(155)	-(-5)	-(5-10)	W,HP	-(5-10)	-(-5)	-(5-10)	PR

VILLAGE DIRECTORY

AMENITIES AND LAND USE — GORAKHPUR TAHSIL—3

12	13	14	15	16	17	18	19	20	2	1
गोरखपुर Gorakhpur (16)	...	गेहूँ, चावल Wheat, Rice	...	TW(2.43)R(100.37) W(33.19)	23.06	15.78	8.90	...	Katka	836
गोरखपुर Gorakhpur (16)	EA	गेहूँ, चावल Wheat, Rice	...	TWE(74.06)	28.33	5.67	11.33	N(1)M(3) T(1)	Kharaila	837
गोरखपुर Gorakhpur(16)	EAG	...	...	TWE(23.88)	16.18	0.81	0.81	...	Haraiya Kanungo	838
गोरखपुर Gorakhpur (12)	...	गेहूँ, चावल Wheat, Rice	...	R(3.64)	3.64	3.64	35.22	...	Kaleshar	839
गोरखपुर Gorakhpur (13)	...	गेहूँ, चावल Wheat, Rice	...	W(20.24)TW(40.47)	17.40	6.07	1.21	...	Jhungia	840
गोरखपुर Gorakhpur (12)	EA	गेहूँ, चावल Wheat, Rice	...	W(10.12)TW(40.47) TWE(80.94)O(61.92)	44.92	29.54	50.59	...	Bargahan	841
गोरखपुर Gorakhpur (10)	...	...	...	R(133.05)	37.23	4.05	26.71	...	Shambhu Chak	842
गोरखपुर Gorakhpur (12)	...	...	...	...	47.75	...	...	...	Barwar Buzur	843
गोरखपुर Gorakhpur (10)	...	गेहूं, चावल Wheat, Rice	...	TW(20.64)	1.21	1.62	6.48	...	Rautpar	844
गोरखपुर Gorakhpur (10)	...	गेहूँ, चावल Wheat, Rice	...	TW(24.28)	12.55	4.04	3.24	...	Kusamhe	845
गोरखपुर Gorakhpur (10)	...		...	TW(8.90)	8.10	...	...	...	Ratkhas	846
गोरखपुर Gorakhpur (7)	...	गेहूँ, चावल Wheat, Rice	...	TW(70.42)	9.30	5.67	7.69	...	Newas	847
गोरखपुर Gorakhpur (7)	...	...	...	...	6.06	2.43	20.24	...	Manjharia Khurd	848
गोरखपुर Gorakhpur (8)	...	गेहूँ, चावल Wheat, Rice	...	...	42.08	20.24	5.26	...	Barwar Khurd	849
गोरखपुर Gorakhpur (9)	...	गेहूँ, चावल Wheat, Rice	...	...	144.08	5.26	0.40	...	Manjharia Mahaji	850
गोरखपुर Gorakhpur (6)	...	गेहूँ, चावल Wheat, Rice	...	TW(61.92)	211.25	0.40	0.41	...	Koliya	851
गोरखपुर Gorakhpur (4)	...	गेहूँ, चावल Wheat, Rice	...	TW(4.05)	43.51	...	0.80	...	Ekdanga	852
गोरखपुर Gorakhpur (7)	...	गेहूँ, चावल Wheat, Rice	...	TW(15.78)	51.40	10.52	16.19	...	Barhuwa	853
गोरखपुर Gorakhpur (6)	...		...	TW(26.71)	8.50	1.22	0.40	...	Chakdand	854
गोरखपुर Gorakhpur (7)	...	गेहूँ, चावल Wheat, Rice	...	TW(47.35)	8.09	5.67	6.07	...	Saraya	855

1	2	3	4	5	6	7	8	9	10	11
856	साथीपार	80.94	671(94)	P(1)	-(5-10)	W,HP	-(5-10)	-(-5)	-(5-10)	PR
857	गुरौली खुर्द	11.74			गैर आबाद				Uninhabited	KR
858	हरैया	185.35	594(116)	P(1)	-(-5)	W,HP	-(-5)	-(-5)	BS	PR
859	शेरगढ़	85.80	811(150)	P(1)	-(-5)	W,HP	-(-5)	-(-5)	BS	PR
860	बहरामपुर	343.19	925(136)	-(-5)	-(-5)	W,HP	-(-5)	-(-5)	-(-5)	KR
861	भिलौरा खुर्द	104.01	671(116)	P(1)	-(5-10)	W,HP	-(-5)	-(-5)	-(-5)	KR
862	गुरौली बुजुर्ग	76.49	1,586(284)	-(-5)	-(5-10)	W,HP	-(-5)	-(-5)	BS	PR
863	छपिया	295.84	1,369(218)	P(1),O(1)	-(5-10)	W	PO	मंगल,शनि Tue,Sat	BS	PR
864	अहिरौली पटखौली	68.80	548(82)	-(-5)	-(5-10)	W,HP	-(-5)	-(-5)	-(-5)	KR
865	पेवनपुर	120.60	1,018(164)	-(5-10)	-(5-10)	W	-(-5)	-(-5)	BS	KR
866	भिलौरा बुजुर्ग	34.80	99(15)	-(-5)	-(5-10)	W,T	-(-5)	-(-5)	BS	PR
867	नौसड़	350.47	5,031(880)	P(1)M(1)	O(1)	W,HP	-(-5)	प्रतिदिन Daily	BS	PR
868	एकला	162.69	1,182(180)	P(1)	-(-5)	W,HP	-(-5)	-(-5)	BS	PR
869	नन्दपार	240.80	757(115)	P(1)	-(-5)	W,T	-(-5)	-(-5)	BS	PR
870	चकफतेह	12 14	328(63)	-(-5)	-(-5)	W,HP	-(-5)	-(-5)	-(-5)	KR
871	ककना	47.35			गैर आबाद				Uninhabited	KR
872	नरकटहा	156.21			गैर आबाद				Uninhabited	KR
873	बरौर	52.61	44(7)	-(-5)	-(-5)	W,HP	-(-5)	-(-5)	-(-5)	KR
874	चकभोप	76.49			गैर आबाद				Uninhabited	PR
875	सिअर	167.95	614(119)	-(-5)	-(-5)	W,HP	-(-5)	-(-5)	-(-5)	KR

12	13	14	15	16	17	18	19	20	2	1
गोरखपुर Gorakhpur (7)	...	गेहूं, चावल Wheat, Rice	...	TW(12.55)W(10.93) TK(4.86)	47.75	1.21	3.64	...	Salhipar	856
गोरखपुर Gorakhpur(8)	...	...	...	TW(6.48)	3.64	1.22	0.40	N(2)M(3)	Gurauli Khurd	857
गोरखपुर Gorakhpur (8)	ED	गेहूँ, चावल Wheat, Rice	...	TW(72.64)O(35.61)	7.69	68.80	1.21	T(1)	Hariya	858
गोरखपुर Gorakhpur (6)	...	गेहूँ, चावल Wheat, Rice	...	TW(40.47)	36.83	3.64	4.86	T(1)	Shergarh	859
गोरखपुर Gorakhpur (4)	...	गेहूँ, चावल Wheat, Rice	...	TW(40.47)	221.78	...	80.94	T(1)	Bahrampur	860
गोरखपुर Gorakhpur (6)	EA	गेहूँ, चावल Wheat, Rice	...	TWE(56.25)	20.24	7.28	20.24	N(2)M(3)	Bhilaura Khurd	861
गोरखपुर Gorakhpur(6)	EA	गेहूँ, चावल Wheat, Rice	...	TWE(56.66)	2.42	11.74	5.67	N(2)M(3)	Gurauli Buzurg	862
गोरखपुर Gorakhpur(8)	EA	गेहूँ, चावल Wheat, Rice	...	TWE(242.82)	40.47	8.10	4.45	...	Chhapiya	863
गोरखपुर Gorakhpur(8)	...	गेहूँ, चावल Wheat, Rice	...	TW(64.75)	1.62	1.21	1.22	...	Ahirauli Patkhauli	864
गोरखपुर Gorakhpur(6)	...	गेहूँ, चावल Wheat, Rice	...	TW(101.18)	18.21	0.81	0.40	...	Pevanpur	865
गोरखपुर Gorakhpur(6)	EA	गेहूँ, चावल Wheat, Riee	...	TWE(26.71)	2.83	3.64	1.62	...	Bhilaura Buzurg	866
गोरखपुर Gorakhpur(5)	EA	गेहूँ, चावल Wheat, Rice	...	TWE(80.94) O(40.47)	121.40	60.71	46.95	N(2)M(8) C(2)T(3)	Nausar	867
गोरखपुर Gorakhpur(5)	EA	गेहूँ, चावल Wheat, Rice	...	TWE(112.91)	42.09	6.37	1.62	N(5)	Ekla	868
गोरखपुर Gorakhpur(6)	...	गेहूँ, चावल Wheat, Rice	...	TW(179.29)	21.85	36.42	3.24	...	Nandpar	869
गोरखपुर Gorakhpur(12)	EAG	गेहूँ, चावल Wheat, Rice	...	TWE(7.69)	2.43	0.40	1.62	...	Chak Fatah	870
गोरखपुर Gorakhpur(10)	EAG	...	...	TWE(36.42)	4.05	6.07	0.81	...	Kakna	871
गोरखपुर Gorakhpur(11)	ED	...	...	TW(141.65)	...	...	14.56	...	Narkatha	872
गोरखपुर Gorakhpur(11)	...	गेहूँ, चावल Wheat, Rice	...	TW(21.45)O(8.09) W(8.50)	8.90	4.05	1.62	...	Baraur	873
गोरखपुर Gorakhpur(13)	...	...	...	TW(53.42)	14.97	4.05	4.05	...	Chak Bhop	874
गोरखपुर Gorakhpur(12)	...	गेहूँ, चावल Wheat, Rice	...	TW(52.21)W(18.62) O(14.97)	58.28	14.97	8.90	...	Siar	875

1	2	3	4	5	6	7	8	9	10	11
876	भगवानपुर भखरा (तिवारी)	476.97	3,366(510)	P(2),M(1)	-(-5)	HP,W	-(P0+)	-(10+)	-(-5)	KR
877	साहजूपुर	38.04	411(74)	-(-5)	-(-5)	HP,W	-(-5)	-(-5)	-(-5)	KR
878	खोरिया	158.24	3,994(676)	P(2)	PHS(1) FP(1)	HP,W	-(-5)	मंगल,बुध Tue,Wed	-(-5)	KR
879	केबटहल	15.38	1(1)	-(-5)	-(-5)	W	-(-5)	-(-5)	-(-5)	KR
880	रामपुर मलौली	141.65	1,294(267)	P(1)	-(-5)	HP,W	-(-5)	रवि Sun	BS	KR
881	चपरहट	204.78	612(116)	P(1)	-(10+)	HP,W	-(-5)	-(-5)	-(10+)	KR,PR
882	बसन्तपुर	50.59		गैर आबाद					Uninhabited	KR
883	बोगा	34.80	85(12)	-(-5)	-(10+)	HP,W	-(10+)	-(-5)	-(10+)	KR,PR
884	भरबल	100.37		गैर आबाद					Uninhabited	KR
885	मझवा	88.63		गैर आबाद					Uninhabited	KR
886	तालनघर	617.17	1,840(358)	P(1)	-(5-10)	HP,W	-(-5)	-(-5)	-(-5)	PR
887	बाघागाड़ा	356.54	3,917(713)	P(1),M(1)	-(5-10)	HP,W	PO	गुरु,सोम Thu,Mon	BS	PR
888	पिपरी	44.52	1,104(197)	-(-5)	-(5-10)	W,HP	-(-5)	-(-5)	-(-5)	KR
889	बेतडवा उर्फ चनऊ	232.30	1,462(222)	P(1)	-(5-10)	W,HP	-(-5)	गुरु,सोम Mon,Thu	BS	PR
890	भाट जोत	254.56	33(5)	-(-5)	-(-5)	W,HP	-(-5)	-(-5)	-(-5)	KR
891	कलानी खुर्द	109.67	566(87)	P(1)	-(5-10)	W,HP	-(-5)	-(-5)	BS	KR
892	कलानी बुजुर्ग	51.80	519(80)	P(1)	-(-5)	HP,W	-(-5)	-(-5)	BS	KR
893	धरमपुर	17.81		गैर आबाद					Uninhabited	KR,PR
894	बिलरही जोत	48.16		गैर आबाद					Uninhabited	KR
895	फरसही जोत	38.04	294(59)	-(-5)	-(5-10)	HP,W	-(-5)	-(-5)	-(-5)	PR

12	13	14	15	16	17	18	19	20	2	1
गोरखपुर Gorakhpur(12)	...	गेहूँ, चावल Wheat, Rice	...	TW(82.56)W(7.69) O(161.48)	156.21	17.00	55.03	M(5),T(3)	Bhagwahpur Bhakhra (Tiwari)	876
गोरखपुर Gorakhpur(12)	EA	गेहूँ. चावल Wheat, Rice	...	TWE(17.40)	14.57	2.43	3.64	M(4)	Sahajupur	877
गोरखपुर Gorakhpur(8)	...	गेहूँ, चावल Wheat, Rice	..	TW(40.47)O(36.42)	27.92	32.38	21.05	...	Khoria	878
गोरखपुर Gorakhpur(8)	...	गेहूँ, चावल Wheat, Rice	...	O(9.31)	2.02	1.62	2.43	...	Kevathal	879
गोरखपुर Gorakhpur(8)	...	गेहूँ, चावल Wheat, Rice	...	TW(40.47) W(73.26)	...	14.97	12.95	...	Rampur Malauli	880
गोरखपुर Gorakhpur(14)	...	गेहूँ, चावल Wheat, Rice	...	TW(178.07)	13.36	10.52	2.83	...	Chaparbat	881
गोरखपुर Gorakhpur(9)	...	...	...	TW(9.31)	29.25	8.90	2.43	...	Basantpur	882
गोरखपुर Gorakhpur(15)	...	गेहूँ, चावल Wheat, Rice	...	TW(0.40)	31.57	2.43	0.40	...	Boga	883
गोरखपुर Gorakhpur(14)	...	...	...	R(42.09)	32.78	20.64	4.86	...	Bharwal	884
गोरखपुर Gorakhpur(14)	...	...	...	TW(40.48)O(41.68)	2.83	...	3.64	...	Majhawa	885
गोरखपुर Gorakhpur(9)	...	गेहूँ, चावल Wheat, Rice	...	TW(586.82)	2.02	26.31	2.02	...	Tal Naver	886
गोरखपुर Gorakhpur(6)	EA	गेहूँ, चावल Wheat, Rice	...	TWE(19.83) O(173.62)	88.63	8.90	66.37	M(15)M(3) T(1)	Baghagara	887
गोरखपुर Gorakhpur(8)	...	गेहूँ, चावल Wheat, Rice	...	O(13.76)	0.81	1.22	28.73	...	Pipri	888
गोरखपुर Gorakhpur(7)	...	गेहूँ, चावल Wheat, Rice	...	TW(63.54)	108.86	44.12	15.78	N(10)	Betawa urf Chanaw	889
गोरखपुर Gorakhpur(7)	...	गेहूँ, चावल Wheat, Rice	...	O(142.45)	84.99	27.12	...	...	Bhat Jot	890
गोरखपुर Gorakhpur(10)	...	गेहूँ, चावल Wheat, Rice	...	TW(79.73)	17.40	9.71	2.83	...	Kalani Khurd	891
गोरखपुर Gorakhpur(12)	...	गेहूँ, चावल Wheat, Rice	...	TW(20.24)	29.54	...	2.02	...	Kalani Buzurg	892
गोरखपुर Gorakhpur(17)	...	...	...	R(12.14)	1.62	...	4.05	...	Dharmpur	893
गोरखपुर Gorakhpur(12)	...	...	...	...	39.26	0.40	8.50	...	Bilrahi Jot	894
गोरखपुर Gorakhpur(9)	...	गेहूँ, चावल Wheat, Rice	...	TW(5.26)	29.54	1.62	1.62	...	Farsahi Jot	895

3—गोरखपुर तहसील

ग्राम निर्देशिका
जन सुविधाएँ एवं भूमि उपयोग

1	2	3	4	5	6	7	8	9	10	11
896	भागड़ा पान्डे	16.59	93(19)	-(-5)	-(-5)	W,HP	-(5-10)	-(-5)	-(-5)	PR
897	हरदिया	41.68	1,534(248)	P(1)	-(10+)	W,HP	-(-5)	-(-5)	BS	KR,PR
898	अहिरौली	31.16	546(94)	P(1)	-(10+)	W,HP	-(-5)	-(-5)	BS	KR,PR
899	पिछौरा	67.92	1,282(209)	-(-5)	-(10+)	W,HP	-(-5)	-(-5)	BS	KR,PR
900	जोत मामपार	58.28	305(48)	-(-5)	-(10+)	W,HP	-(-5)	-(-5)	BS	KR,PR
901	सकलही	9.71	248(36)	-(-5)	-(10+)	HP,W	-(-5)	-(-5)	BS	KR,PR
902	चक दौला	18.62		गैर आबाद					Uninhabited	KR,PR
903	गोपालपुर	40.47	381(59)	-(-5)	-(10+)	W,HP	-(-5)	-(-5)	BS	KR,PR
904	कोडरा	94.33		गैर आबाद					Uninhabited	KR,PR
905	जोत कलिया डांड	11.74		गैर आबाद					Uninhabited	KR,PR
906	जोत डण्डवा	61.92	306(43)	P(1)	-(10+)	W,HP	-(-5)	-(-5)	BS	KR,PR
907	घोर डीह	18.62		गैर आबाद					Uninhabited	KR,PR
908	शिव घाट	29.14		गैर आबाद					Uninhabited	KR,PR
909	ब्रह्म जोत	19.02		गैर आबाद					Uninhabited	KR
910	बिजुलिया जोत	27.11		गैर आबाद					Uninhab,ted	PR
911	ऊंचगाँव	70.01	954(130)	-(-5)	-(10+)	W,HP	-(-5)	-(-5)	BS	KR,PR
912	कस्थइया जोत	21.45		गैर आबाद					Uninhabited	KR
913	मतेहड़ी	17.81	185(25)	-(-5)	-(10+)	W,HP	-(-5)	-(-5)	-(-5)	KR
914	बियाहरिया जोत	30.35	428(64)	P(1),M(1)	-(-5)	W,HP	-(-5)	-(-5)	-(-5)	KR
915	जोत सोझवर	45.75		गैर आबाद					Uninhabited	KRP,R

12	13	14	15	16	17	18	19	20	2	1
गोरखपुर Gorakhpur (10)	...	गेहूँ, चावल Wheat, Rice	...	...	15.38	0.40	0.81	...	Bhagra Pande	996
गोरखपुर Gorakhpur (15)	...	गेहूँ, चावल Wheat, Rice	...	TW(28.33)	9.31	2.83	1.21	M(3)	Hardiya	997
गोरखपुर Gorakhpur (12)	...	गेहूँ, चावल Wheat, Rice	...	O(27.52)	0.40	1.21	2.03	...	Ahirauli	998
गोरखपुर Gorakhpur (12)	...	गेहूँ, चावल Wheat, Rice	...	TW(56.25)	4.45	2.43	4.86	M(2)	Pichhaura	999
गोरखपुर Gorakhpur (15)	...	गेहूँ, चावल Wheat, Rice	...	TW(53.42)	2.83	1.62	0.41	...	Jot Mampar	900
गोरखपुर Gorakhpur (13)	...	गेहूँ, चावल Wheat, Rice	...	TW(8.09)	0.40	0.81	0.41	...	Saklahi	901
गोरखपुर Gorakhpur (12)	...	...	...	TW(18.22)	...	...	0.40	...	Chak Dalia	902
गोरखपुर Gorakhpur (12)	...	गेहूँ, चावल Wheat, Rice	...	TW(20.24)	18.62	1.21	0.40	...	Gopalpur	903
गोरखपुर Gorakhpur (15)	...	...	...	TW(68.80)	20.24	3.24	2.02	...	Kodra	904
गोरखपुर Gorakhpur (15)	...	...	...	TW(8.10)	2.83	0.40	0.41	...	Jot Kliya Dand	905
गोरखपुर Gorakhpur (13)	...	गेहूँ, चावल Wheat, Rice	...	TW(58.68)	1.22	0.81	1.21	...	Jot Dandwa	906
गोरखपुर Gorakhpur (12)	...	...	...	T(16.19)	...	...	2.43	...	Ghor Deeh	907
गोरखपुर Gorakhpur (12)	...	...	...	W(20.23)TW(6.48)	...	1.62	0.81	...	Sheoghat	908
गोरखपुर Gorakhpur (11)	...	...	...	...	19.02	...	...	...	Brahma Jot	909
गोरखपुर Gorakhpur (13)	...	...	...	TW(25.09)	1.21	0.41	0.40	...	Bijauliya Jot	910
गोरखपुर Gorakhpur (12)	ED	गेहूँ, चावल Wheat, Rice	...	TW(38.45)	17.40	10.93	3.23	T(2)	Unch Gaon	911
गोरखपुर Gorakhpur (15)	...	...	...	TW(20.24)	0.81	...	0.40	...	Kasthaia Jot	912
गोरखपुर Gorakhpur (15)	...	गेहूँ, चावल Wheat, Rice	...	TW(4.05)	8.09	4.05	1.62	...	Matehari	913
गोरखपुर Gorakhpur (10)	...	गेहूँ, चावल Wheat, Rice	...	TW(14.57)	6.88	6.88	2.02	M(1)	Biyahariya Jot	914
गोरखपुर Gorakhpur (13)	...	...	...	TW(40.47)	3.24	1.62	0.42	...	Jot Sojhwar	915

1	2	3	4	5	6	7	8	9	10	11
916	डहरा जोर	17.00	129(19)	-(-5)	-(10+)	W,HP	-(-5)	-(-5)	BS	PR
917	सेवई बाजार	147.72	2,771(458)	P(1)	-(10+)	W,HP	-(-5)	रवि Sun	BS	KR
918	ज० बुद्धिरामसिंह	63.94	55(13)	P(1)	-(10+)	W,HP	-(-5)	-(-5)	BS	PR
919	बर डांड	19.83	380(53)	-(10+)	-(+10)	W,HP	-(-5)	-(-5)	-(-5)	PR
920	मिश्रौलिया	30.76	925(126)	-(10+)	-(10+)	W,HP	-(10+)	-(-5)	-(10+)	KR,PR
921	परसा डांड	45.78	622(103)	P(3)O(1) PUC(1)	-(10+)	W,HP	TO	शुक्र Fri	-(-5)	PR
922	महुआ डांड	67.58	882(170)	M(1)	-(10+)	W,HP	-(-5)	-(-5)	-(-5)	PR,KR
923	कंदरिया	473.50	1,052(166)	P(1)	-(10+)	W,HP	-(-5)	-(-5)	-(-5)	PR
924	खोरिठा	184.14	2,435(423)	P(1)	-(-5)	W,HP	PO	शनि Sat	-(-5)	KR
925	जरलही	202.75	659(109)	-(-5)	-(-5)	W,HP	-(-5)	-(-5)	-(-5)	KR
926	गुलर चक	65.16			गैर आबाद				Uninhabited	KR
927	चक बैदपुरवा	67.18			गैर आबाद				Uninhabited	KR
928	बरवल माफी	246.46	836(129)	P(1),M(1)	-(-5)	W,HP	-(-5)	-(-5)	-(-5)	KR
929	रेहराजोत	10.93	176(21)	-(-5)	-(10+)	W,HP	-(-5)	-(-5)	-(-5)	KR
930	ताल नगरी	357.75	7(3)	-(-5)	-(5-10)	W,HP	-(-5)	-(-5)	-(-5)	KR
931	बघौरा	147.31	56(8)	-(-5)	-(-5)	W,HP	-(-5)	-(-5)	-(-5)	KR
932	औरा टारी	37.23			गैर आबाद				Uninhacited	KR
933	कफरा खोर	125.86	1,837(256)	P(1),M(1)	-(5-10)	W,HP	PO	-(-5)	BS	PR
934	जंगल अखलात कुबर	101.18	1,545(258)	P(1),M(1)	-(10+)	W,HP	-(-5)	-(-5)	-(-5)	KR
935	ज० मोहालु कुबर	18.21	189(34)	-(-5)	-(-5)	W,HP	-(-5)	-(-5)	-(-5)	KR

VILLAGE DIRECTORY

AMENITIES AND LAND USE

GORAKHPUR TAHSIL—3

12	13	14	15	16	17	18	19	20	2	1
गोरखपुर Gorakhpur(13)	...	गेहूँ, चावल Wheat, Rice	...	TW(16.19)	...	0.41	0.40	...	Dehra Jor	916
गोरखपुर Gorakhpur(13)	ED	गेहूँ, चावल Wheat, Rice	...W(80.94)	TW(40.47)	10.12	14.16	2.03	N(1),M(4) C(1),T(2)	Sewai Bazar	917
गोरखपुर Gorakhpur(14)	...	गेहूँ, चावल Wheat, Rice	...W(40.47)	TW(16.19)	3.64	0.40	3.24	...	Jangle Budhiram Singh	918
गोरखपुर Gorakhpur(12)	...	गेहूँ, चावल Wheat, Rice	...	TW(8.09)	8.10	3.24	0.40	...	Bardand	919
गोरखपुर Gorakhpur(12)	...	गेहूँ, चावल Wheat, Rice	...	TW(6.48)	17.00	6.88	0.40	T(1),C(2)	Misrauliya	920
गोरखपुर Gorakhpur(13)	...	गेहूँ, चावल Wheat, Rice	...	TW(36.47)	2.02	6.48	0.81	T(7)	Parsa Dand	921
गोरखपुर Gorakhpur(13)	...	गेहूँ, चावल Wheat, Rice	...	TW(38.85)	10.52	16.19	2.02	M(1)	Mahua Dand	922
गोरखपुर Gorakhpur(14)	...	गेहूँ, चावल Wheat, Rice	...	TW(39.26)	410.37	20.23	3.64	...	Kandariya	923
गोरखपुर Gorakhpur(20)	EA	गेहूँ, चावल Wheat, Rice	...	TWE(85.39)	70.42	10.12	18.21	...	Khortha	924
गोरखपुर Gorakhpur(20)	...	गेहूँ, चावल Wheat, Rice	...	TW(48.56)	113.32	12.14	28.73	...	Jarlahi	925
गोरखपुर Gorakhpur(19)	...	...	...	TK(40.47)	24.28	...	0.41	...	Gular Chak	926
गोरखपुर Gorakhpur(18)	...	...	...	O(12.55)	51.40	0.40	2.83	...	Chak Baidpurwa	927
गोरखपुर Gorakhpur(18)	EA	गेहूँ, चावल Wheat, Rice	...	TWE(110.89)	97.12	12.14	26.31	M(2),T(2)	Barwal Mafi	928
गोरखपुर Gorakhpur(17)	...	गेहूँ, चावल Wheat Rice	...	TW(7.28)	2.03	0.81	0.81	...	Rehra Jot	929
गोरखपुर Gorakhpur(16)	...	गेहूँ, चावल Wheat, Rice	...	R(259.40)	86.61	5.26	6.48	...	Tal Nagri	930
गोरखपुर Gorakhpur(20)	EA	गेहूँ, चावल Wheat, Rice	...	TWE(97.53)	37.64	5.26	6.88	...	Baghaura	931
गोरखपुर Gorakhpur(20)	...	...	...	O(17.81)	12.13	2.43	4.86	...	Auratari	932
गोरखपुर Gorakhpur(16)	...	गेहूँ, चावल Wheat, Rice	...	TW(93.89)	12.95	7.28	11.74	M(4),T(2)	Kakra Khor	933
गोरखपुर Gorakhpur(17)	EA	गेहूँ, चावल Wheat, Rice	...	TWE(60.71)	24.69	8.50	7.28	...	Jangle Akhlat Kuwar	934
गोरखपुर Gorakhpur(16)	EA	गेहूँ, चावल Wheat, Rice	...	TWE(10.93)	4.86	1.21	1.21	...	Jangl Mohalu Kuwar	935

3—गोरखपुर तहसील

ग्राम निर्देशिका
जन सुविधाएँ एवं भूमि उपयोग

1	2	3	4	5	6	7	8	9	10	11
936	केवट कच्छासनि	13.36		गैर आबाद					Uninhabited	KR
937	दाहाखाल	184.95	15(3)	-(-5)	-(-5)	HP	-(-5)	-(-5)	-(-5)	KR
938	डफरा	86.20	978(152)	P(1)	-(10+)	HP,W	-(-5)	-(-5)	BS	KR,PR
939	जं० विशेश्वरदयाल	25.09	292(46)	-(-5)	-(-5)	HP,W	-(-5)	-(-5)	-(-5)	KR
940	जं०रानी सुहासी कुंवर	549.18	6,850(1,073)	P(1),M(1) H(1)	-(10+)	HP.W	PTO	शनि, बुध Sat,Wed	BS	PR
941	जं० निधर्मसिंह	61.11	421(57)	-(-5)	-(10+)	HP,W	-(-5)	-(-5)	BS	PR
942	जं० बिश्रामपुर	29.95	605(82)	-(-5)	-(10+)	HP,W	-(-5)	-(-5)	BS	PR
943	चक तेलहन	35.21	568(92)	-(-5)	-(-5)	HP,W	-(-5)	-(-5)	BS	PR
944	सिहोरवा नं० 1	24.69		गैर आबाद					Uninhabited	KR
945	सिहोरवा नं० 2	31.57	27(3)	-(-5)	-(5-10)	HP	-(5-10)	-(-5)	-(-5)	KR
946	भगदरानी	33.99	82(15)	-(5-10)	-(5-10)	W	-(5-10)	-(-5)	-(-5)	KR
947	जोत मुडियारी	36.42		गैर आबाद					Uninhabited	KR
948	जोत सिकरी	27.52	68(9)	-(-5)	-(10+)	W	-(-5)	-(-5)	-(-5)	PR
949	टोलिया डीह	8.90		गैर आबाद					Uninhabited	KR
950	शिव चक	29.54	165(28)	P(1)	-(5-10)	HP,W	-(5-10)	रवि Sun	-(-5)	PR
951	अराजी जंगल बंशी जयसवाल	20.64	246(41)	-(-5)	-(10+)	W	-(-5)	-(-5)	-(-5)	PR
952	टोटहा मुस्तकिल	121.41	4,903(818)	M(1)	-(10+)	W,HP	-(-5)	बुध Wed	-(-5)	PR
953	भगड़ा रानी नं० 57	33.99		गैर आबाद					Uninhabited	KR
954	जोत भगड़ा नं० 15	17.81		गैर आबाद					Uninhabited	KR
955	जोत जरलही	93.08		गैर आबाद					Uninhabited	KR

12	13	14	15	16	17	18	19	20	2	1
गोरखपुर Gorakhpur (16)	...	...	...	...	12.95	...	0.41	...	Kewat Kachhasani	936
गोरखपुर Gorakhpur (20)	...	गेहूँ, चावल Wheat, Rice	...	TW(113.32)	60.71	5.25	5.67	...	Dahakhal	937
गोरखपुर Gorakhpur (18)	...	गेहूँ, चावल Wheat, Rice	...	TW(44.11)	36.62	1.21	4.86	M(1),T(1)	Dafra	938
गोरखपुर Gorakhpur (15)	EA	गेहूँ, चावल Wheat, Rice	...	TWE(19.43)	2.83	0.81	2.02	...	Jangle Vishesh-wardayal	939
गोरखपुर Gorakhpur (17)	EA	गेहूँ, चावल Wheat, Rice	... W(112.51)	TW(221.37) TWE(16.19)	124.65	27.51	46.95	N(5)M(5) C(2)	Jangle Rani Suhasi Kuwar	940
गोरखपुर Gorakhpur (16)	...	गेहूँ, चावल Wheat, Rice	...	TW(19.83)	31.16	3.64	6.48	...	Jangal Nidham Singh	941
गोरखपुर Gorakhpur (15)	...	गेहूँ, चावल Wheat, Rice	...	TW(17.81)	2.02	8.50	1.62	...	Jangle Bishrampur	942
गोरखपुर Gorakhpur (11)	...	गेहूँ, चावल Wheat, Rice	...	TW(23.07)	8.09	...	4.05	...	Chak Telhan	943
गोरखपुर Gorakhpur (12)	...	...	...	...	23.07	...	1.62	...	Sihorawa No. 1	944
गोरखपुर Gorakhpur (10)	...	गेहूँ, चावल Wheat, Rice	..	TW(3.24)	26.71	0.81	0.81	...	Sihorawa No. 2	945
गोरखपुर Gorakhpur (9)	...	गेहूँ, चावल Wheat, Rice	...	...	...	...	33.99	...	Bhagadrani	946
गोरखपुर Gorakhpur (10)	...	...	...	...	31.57	4.45	0.40	...	Jot Mudiyari	947
गोरखपुर Gorakhpur (12)	...	गेहूँ, चावल Wheat, Rice	...	TWE(2.43)	24.69	...	0.40	...	Jot Sikari	948
गोरखपुर Gorakhpur (14)	...	...	...	...	7.28	...	1.62	...	Toliya Deeh	949
गोरखपुर Gorakhpur (16)	..	गेहूँ, चावल Wheat, Rice	...	TW(15.78)	6.88	3.64	3.24	...	Shiv Chak	950
गोरखपुर Gorakhpur (14)	...	गेहूँ, चावल Wheat, Rice	...	TW(8.90)	8.10	0.40	3.24	...	Arazi Bansi J. Jaiswal	951
गोरखपुर Gorakhpur (14)	EA	गेहूँ, चावल Wheat, Rice	...	TWE(84.99)	...	5.26	31.16	...	Totha Mustkil	952
गोरखपुर Gorakhpur (13)	...	...	...	...	27.92	4.05	2.02	...	Bhagda Rani No. 57	953
गोरखपुर Gorakhpur (12)	...	...	...	...	16.59	...	1.22	...	Jot Bhagda No. 15	954
गोरखपुर Gorakhpur (12)	...	...	...	...	92.68	...	0.40	...	Jot Jarlahi	955

1	2	3	4	5	6	7	8	9	10	11
956	केवट कच्छ अब्बल	9.31			गैर आबाद				Uninhabited	KR
957	तालनवर	447.19	255(45)	-(-5)	-(10+)	W	-(-5)	-(-5)	-(-5)	KR
958	जोत खैरा	27.52	161(35)	-(-5)	-(-5)	W,HP	-(-5)	रवि Sun	-(-5)	KR
959	जोत भगड़ा नं० 10	27.52			गैर आबाद				Uninhabited	KR
960	बलुईगाड़ा	148.52	720(119)	P(1)	-(-5)	W,HP	-(-5)	-(-5)	-(5-)	KR
961	चेरिया	454.07	1,285(188)	P(1)	-(-5)	W,HP	-(-5)	-(-5)	-(-5)	KR
962	जोत बगाही	34.40	595(109)	P(1)	-(-5)	W,HP	-(-5)	-(-5)	-(-5)	KR
963	सेमरा कोल	22.26	125(22)	-(-5)	-(-5)	W,HP	-(-5)	-(-5)	-(-5)	KR
964	जोत सरहरी	17.40			गैर आबाद				Uninhabited	KR
965	बड़हरा जोत	32.38	360(61)	-(-5)	-(-5)	W,HP	-(-5)	-(-5)	-(-5)	KR
966	जोत रन्दा	14.97			गैर आबाद				Uninhabited	KR,PR
967	जोत पतिया	52.21			गैर आबाद				Uninhabited	PR
968	जोत रन्दा	8.90			गैर आबाद				Uninhabited	KR
969	धस्की	53.62	69(13)	-(-5)	-(5-10)	W,HP	-(5-10)	-(5-10)	-(-5)	KR
970	कसरौल	171.59	622(99)	-(-5)	-(5-10)	W,HP	-(5-10)	-(-5)	-(-5)	PR
971	टोडवा खुर्द	48.97	419(66)	P(1)	-(-5)	W,HP	-(-5)	-(-5)	-(-5)	PR,KR
972	सिहापार ठाकुर	259.41	2,743(424)	P(1),M(1)	-(-5)	W,HP	-(-5)	-(-5)	BS	PR
973	महुवापार खास	87.82	1,099(180)	-(-5)	-(-5)	W,HP	-(-5)	-(-5)	-(-5)	KR,PR
974	जोन्हिया	63.94	627(82)	-(-5)	-(-5)	W,HP	-(-5)	-(-5)	-(-5)	KR,PR
975	रहीमाबाद खास	59.09	325(46)	P(1)	-(5-10)	W,HP	-(5-10)	-(5-10)	-(5-10)	PR

12	13	14	15	16	17	18	19	20	2	1
गोरखपुर Gorakhpur(13)	...	...	...	...	9.31	...	...	...	Kewat Kachha Awal	956
गोरखपुर Gorakhpur(14)	...	गेहूँ, चावल Wheat, Rice	...	TW(8.90)	378.80	10.12	49.37	...	Talnawar	957
गोरखपुर Gorakhpur(12)	...	गेहूँ, चावल Wheat, Rice	...	...	25.90	...	1.62	...	Jot Khaira	958
गोरखपुर Gorakhpur(11)	...	...	...	...	18.21	...	9.31	...	Jot Bhagra No. 10	959
गोरखपुर Gorakhpur(13)	...	गेहूँ, चावल Wheat, Rice	...	...	126.67	5.67	16.18	...	Balugada	960
गोरखपुर Gorakhpur(12)	...	गेहूँ, चावल Wheat, Rice	...	TW(116.14)	282.89	46.54	8.50	...	Choiriya	961
गोरखपुर Gorakhpur(13)	...	गेहूँ, चावल Wheat, Rice	...	TW(30.35)	0.40	0.40	3.25	...	Jot Bagahi	962
गोरखपुर Gorakhpur(12)	...	गेहूँ, चावल Wheat, Rice	...	TW(10.13)	11.33	0.40	0.40	...	Semarakoli	963
गोरखपुर Gorakhpur(11)	...	...	...	...	17.40	...	...	...	Jot Sarhari	964
गोरखपुर Gorakhpur(12)	...	गेहूँ, चावल Wheat, Rice	...	TW(4.45)	25.90	0.81	1.22	...	Barhara Jot	965
गोरखपुर Gorakhpur(12)	...	...	...	TW(10.93)	3.64	0.40	...	...	Jot Randa	966
गोरखपुर Gorakhpur(12)	...	...	...	TW(41.68)	...	10.13	0.40	...	Jot Patiya	967
गोरखपुर Gorakhpur(12)	...	...	...	...	8.09	0.81	...	...	Jot Randa	968
गोरखपुर Gorakhpur(12)	...	गेहूँ, चावल Wheat, Rice	...	...	44.92	0.41	7.69	...	Dhaski	969
गोरखपुर Gorakhpur(21)	...	गेहूं, चावल Wheat, Rice	...	W(63.94)	23.06	40.07	44.52	...	Kashraul	970
गोरखपुर Gorakhpur(23)	...	गेहूँ, चावल Wheat, Rice	...	TW(27.92)	8.50	4.45	8.10	...	Todhuwa Khurd	971
गोरखपुर Gorakhpur(22)	EAG	गेहूँ, चावल Wheat, Rice	...	W(6.07)TW(17.40) TWE(127.89)TK(4.04)	50.59	16.19	37.23	...	Singhapur Thakur	972
गोरखपुर Gorakhpur(22)		गेहूं, चावल Wheat, Rice	...	TW(48.15)W(12.55)	10.93	2.83	13.56	M(1)	Mahuapar Khas	973
गोरखपुर Gorakhpur(25)	...	गेहूँ, चावल Wheat, Rice	...	O(19.83)	28.33	7.69	8.09	...	Junhhiya	974
गोरखपुर Gorakhpur(18)	EAG	गेहूँ, चावल Wheat, Rice	...	TWE(35.21)	10.93	3.24	9.71	M(27)	Rahimabad Khas	975

ग्राम निर्देशिका

3—गोरखपुर तहसील

ग्राम सुविधाएँ एवं भूमि उपयोग

1	2	3	4	5	6	7	8	9	10	11
976	सहबाजगंज खास	106.84	938(158)	-(10+)	-(-5)	W,HP	-(-5)	-(-5)	-(-5)	PR
977	जिगिना	47.35	526(102)	P(1)	-(-5)	W,HP	-(-5)	-(-5)	-(-5)	PR,KR
978	बनगावाँ	166.33	1,360(205)	P(1),M(1)	-(-5)	W,HP	-(-5)	-(-5)	-(-5)	KR
979	हरिवंशपुर	65.56			गैर आबाद				Uninhabited	KR
980	भीटी रावत	519.63	4,883(826)	P(3),M(1)	RP(1)	W,HP	PO	शुक्र Fri	-(5-10)	PR,KR
981	सुथनी	93.89	23(3)	-(-5)	-(-5)	W,HP	-(-5)	-(-5)	-(-5)	KR,PR
982	हरदी	221.78	1,329(224)	P(1)	-(-5)	W,HP	-(-5)	-(-5)	-(5-10)	KR
983	गहिरा	78.11	29(8)	-(-5)	-(5-10)	W,HP	-(-5)	-(-5)	-(5-10)	KR
984	सिहबरा	61.11	168(30)	-(-5)	-(5-10)	W,HP	-(-5)	-(-5)	-(5-10)	KR
985	अमौली	87.82	51(13)	-(-5)	-(-5)	W,HP	-(-5)	-(-5)	-(-5)	KR
986	अंचियापार	35.21	394(69)	-(-5)	-(-5)	W,HP	-(-5)	-(-5)	-(-5)	KR
987	पिपरही	46.95	87(13)	-(-5)	-(-5)	WH,P	-(-5)	-(-5)	-(-5)	KR
988	केशोकुरहा	50.18	432(72)	-(-5)	-(-5)	W,HP	-(-5)	-(-5)	-(-5)	KR
989	भीमापार	47.35	563(98)	P(1)	-(-5)	W,HP	-(-5)	-(5-10)	-(5-10)	KR,PR
990	जुरा कोदरी	99.15	360(58)	-(-5)	-(5-10)	W,HP	-(5-10)	-(5-10)	-(5-10)	KR,PR
991	दफ्तरी	44.11	180(29)	-(-5)	-(-5)	W,HP	-(-5)	-(-5)	-(-5)	KR
992	भगौरा	117.36	1,338(244)	P(1)	RP(1)	W,HP	-(-5)	-(5-10)	BS	PR
993	सेमरा	75.68	584(88)	P(1)	-(-5)	W,HP	-(-5)	-(-5)	-(-5)	KR
994	तेन्दुहारी पूरब	57.87	521(73)	P(1)	-(-5)	W,HP	-(-5)	-(-5)	-(-5)	KR
995	कुन्डा कोदरा	164.71	855(133)	P(1)	-(-5)	W,HP	-(-5)	-(-5)	-(-5)	KR,PR

VILLAGE DIRECTORY

AMENITIES AND LAND USE

GORAKHPUR TAHSIL—3

12	13	14	15	16	17	18	19	20	2	1
गोरखपुर Gorakhpur (12)EAG		गेहूँ, चावल Wheat, Rice	...	TWE(58.27)	26.31	5.67	16.59	M(1)	Sahwajganj Khas	976
गोरखपुर Gorakhpur (18)EAG		गेहूँ, चावल Wheat, Rice	...	TWE(27.12)	12.95	2.83	4.45	TEM(1)	Jigina	977
गोरखपुर Gorakhpur (18)EAG		गेहूं, चावल Wheat, Rice	...	TWE(94.30)	33.19	15.78	23.06	T(27)	Bangawan	978
गोरखपुर Gorakhpur (19)	...	...	...	TW(35.61)W(12.14)	4.86	11.74	1.21	...	Haribanshpur	979
गोरखपुर Gorakhpur (23)	EA	गेहूं, चावल Wheat, Rice	...	TWE(42.49) TW(122.62)W(10.12) TK(106.03)	130.72	72.85	34.80	...	Bhitirawat	980
गोरखपुर Gorakhpur (28)	...	गेहूँ, चावल Wheat, Rice	...	W(62.31)	4 04	53.42	10.12	...	Suthani	981
गोरखपुर Gorakhpur (23)	...	गेहूँ. चावल Wheat, Rice	...	W(42.09)O(40.07)	110.08	22.26	7.28	...	Hardi	982
गोरखपुर Gorakhpur (25)	...	गेहूँ, चावल Wheat, Rice	...	TW(47.35)W(2.83) TK(2.43)	18.21	4.86	2.43	...	Gahira	983
गोरखपुर Gorakhpur (24)	...	गेहूँ, चावल Wheat, Rice	...	W(21.85)	36.42	2.03	0.81	...	Sihbara	984
गोरखपुर Gorakhpur (23)	...	गेहूँ, चावल Wheat, Rice	...	O(53.83)	12.14	21.04	0.81	...	Amauli	985
गोरखपुर Gorakhpur (25)	...	गेहूँ, चावल Wheat, Rice	...	TK(29.14)	1.62	2.02	2.43	...	Anchiapar	986
गोरखपुर Gorakhpur (24)	...	गेहूँ, चावल Wheat, Rice	...	TW(19.83)	19.03	0.40	7.69	...	Piprahi	987
गोरखपुर Gorakhpur (22)EAG		गेहूँ, चावल Wheat, Rice	...	TWE(5.26) TW(25.50)TK(0.40)	10.12	3.64	5.26	N(1)	Keshokurha	988
गोरखपुर Gorakhpur (24)	...	गेहूँ, चावल Wheat, Rice	...	TW(25.90)	10.12	4.05	7.28	...	Bhimapar	989
गोरखपुर Gorakhpur (24)	...	गेहूँ, चावल Wheat, Rice	...	TW(65.97)	19.02	5.26	8.90	...	Jurakodri	990
गोरखपुर Gorakhpur (22)	...	गेहूँ, चावल Wheat, Rice	...	TW(22.66)	11.74	6.48	3.23	...	Daftari	991
गोरखपुर Gorakhpur (22)	EA	गेहूँ, चावल Wheat, Rice	...	TW(50.59) TWE(20.24)W(2.83)	16.19	8.50	19.01	T(2)C(3) M(2)	Bhagaura	992
गोरखपुर Gorakhpur (21)EAG		गेहूँ, चावल Wheat, Rice	...	TWE(4.45) TW(51.40)TK(4.45)	3.64	4.45	7.29	N(1)M(2)	Semara	993
गोरखपुर Gorakhpur (22)EAG		गेहूं, चावल Wheat, Rice	...	TWE(43.71)	5.67	3.23	5.26	...	Tenduhari Purab	994
गोरखपुर Gorakhpur (22)EAG		गेहूँ, चावल Wheat, Rice	...	W(5.25)TWE(28.33) O(60.71)	29.54	12.55	28.33	...	Kundakodra	995

1	2	3	4	5	6	7	8	9	10	11
996	मकतापार	62.32	471(74)	-(10+)	-(-5)	W,HP	-(-5)	-(-5)	-(-5)	KR
997	उजीखोर	91.46	739(107)	P(1)	-(10+)	W,HP	-(-5)	-(-5)	-(-5)	KR
998	बसिया	110.48	1,278(210)	P(1)	-(-5)	W,HP	-(-5)	-(-5)	-(-5)	KR
999	डोमहरा	102.79	981(153)	P(1)	-(10+)	W,HP	PO	-(-5)	-(-5)	PR,KR
1000	लुचुई	9.,23	2,598(477)	P(1),M(1) O(1)	-(5-10)	W,HP	Phone	मंगल Tue	BS	PR
1001	पटखौली	46.54	339(52)	-(-5)	-(-5)	W,HP	-(-5)	-(-5)	-(-5)	PR
1002	बेलहार	70.42	119(20)	-(-5)	-(-5)	W,HP	-(-5)	-(-5)	-(-5)	KR
1003	कोठा माफी	34.80			गैर आबाद				Uninhabited	KR
1004	गाहासाड	169.16	4,998(1,070)	P(1),M(1) PUC(1), O(2)	-(5-10)	W,HP	PO	-(-5)	-(-5)	PR
1005	केशोपुर	101.58	2,853(586)	P(1),O(1)	-(-5)	W,HP	PTO, Phone	शनि Sat	BS,RS	PR
1006	पिपरा	130.60	1,394(267)	P(1),M(1) H(1)PO(1)	FP(1)	W,HP	-(-5)	-(-5)	-(-5)	KR,PR
1007	बोकटा	197.49	908(153)	M(1)	-(-5)	HP	-(-5)	-(-5)	-(-5)	PR
1008	जुरियान खास	203.56	1,288(221)	P(1)	-(10+)	W,HP	-(-5)	-(-5)	-(-5)	KR,PR
1009	तेनुहारी	88.22	520(91)	-(-5)	-(10+)	W,HP	-(-5)	-(-5)	-(-5)	KR
1010	सहीजना	96.32	855(153)	-(-5)	-(10+)	W,HP	-(-5)	-(-5)	-(-5)	KR,PR
1011	भकसा	124.24	830(128)	-(-5)	-(-5)	W,HP	-(-5)	-(-5)	-(-5)	KR
1012	डोमन डांड	95.51	145(22)	-(-5)	-(5-10)	W,HP	-(-5)	-(-5)	-(5-10)	KR
1013	खीरी डांड	135.98	1,074(188)	-(-5)	-(5-10)	W,HP	-(-5)	-(-5)	-(5-10)	KR
1014	कुवाल कलां	101.98	757(117)	-(-5)	-(5-10)	W,HP	-(-5)	-(-5)	-(5-10)	PR
1015	कुवाल खुर्द	151.76	276(37)	-(-5)	-(5-10)	W,HP	-(-5)	-(-5)	-(5-10)	PR

VILLAGE DIRECTORY

AMENITIES AND LAND USE

GORAKHPUR TAHSIL—3

12	13	14	15	16	17	18	19	20	2	1
गोरखपुर Gorakhpur (18)	EAG	गेहूँ, चावल Wheat, Rice	...	TWE(30.75) O(4.45)	19.83	2.43	4.86	...	Maktapar	996
गोरखपुर Gorakhpur (18)	EAG	गेहूँ, चावल Wheat, Rice	...	TWE(46.54)	29.95	3.23	11.74	...	Ujikhor	997
गोरखपुर Gorakhpur (20)	EAG	गेहूँ, चावल Wheat, Rice	...	TWE(0.81) TW(69.20)TK(3.24)	17.81	5.26	14.16	N(3)M(1) C(3)	Basiya	998
गोरखपुर Gorakhpur (18)	EAG	गेहूँ, चावल Wheat, Rice	...	TWE(54.63)	25.09	5.26	17.81	...	Domhara	999
गोरखपुर Gorakhpur (18)	EA	गेहूँ, चावल Wheat, Rice	...	TWE(22.26)	14.16	10.93	23.88	N(15)	Luchue	1000
गोरखपुर Gorakhpur (19)	...	गेहूँ, चावल Wheat, Rice	...	TW(30.35)	8.50	1.62	6.07	...	Patkhauli	1001
गोरखपुर Gorakhpur (19)	...	गेहूँ, चावल Wheat, Rice	...	TW(17.40)	41.28	6.88	4.86	...	Belhar	1002
गोरखपुर Gorakhpur (20)	...	...	...	...	29.54	...	5.26	...	Kotha Mafi	1003
गोरखपुर Gorakhpur (19)	...	गेहूँ, चावल Wheat, Rice	...	TW(67.58)O(8.10) TK(91.46)	...	...	9.02	...	Gahasand	1004
गोरखपुर Gorakhpur (18)	EA	गेहूँ, चावल Wheat, Rice	...	W(0.40)TW(0.81) TWE(50.59)TK(8.10)	6.88	8.09	26.71	N(40)M(1)	Keshopur	1005
गोरखपुर Gorakhpur (18)	EA	गेहूँ, चावल Wheat, Rice	...	TWE(57.47) TK(1.20)	13.76	13.36	17.81	N(30)M(2) T(2)	Pipra	1006
गोरखपुर Gorakhpur (18)	ED	गेहूँ, चावल Wheat, Rice	...	TW(88.23)	63.94	28.73	16.59	...	Bokata	1007
गोरखपुर Gorakhpur (16)	...	गेहूँ, चावल Wheat, Rice	...	O(99.96)TW(40.47) W(10.12)TK(0.40)	28.73	8.50	15.38	T(1)	Juriyan Khas	1008
गोरखपुर Gorakhpur (18)	EAG	गेहूँ, चावल Wheat, Rice	...	TWE(43.71) O(30.76)	4.44	4.45	4.86	...	Tenuhari	1009
गोरखपुर Gorakhpur (19)	...	गेहूँ, चावल Wheat, Rice	...	TK(24.29)O(2.83) TW(17.40)W(26.31)	12.55	4.45	8.50	C(1)	Sahijana	1010
गोरखपुर Gorakhpur (18)	...	गेहूँ, चावल Wheat, Rice	...	TW(51.40) W(24.69)W(20.24)	10.12	7.69	10.10	C(1)	Bhaksa	1011
गोरखपुर Gorakhpur (24)	...	गेहूँ, चावल Wheat, Rice	...	O(80.54)	8.90	2.02	4.05	...	Doman Dand	1012
गोरखपुर Gorakhpur (24)	...	गेहूँ, चावल Wheat, Rice	...	TW(28.33) W(19.83)O(18.21)	40.47	19.02	10.12	...	Khiri Dand	1013
गोरखपुर Gorakhpur (25)	...	गेहूँ, चावल Wheat, Rice	...	TW(27.92)O(6.48) W(12.55)TK(2.43)	29.54	14.16	8.90	...	Kuwal Kalan	1014
गोरखपुर Gorakhpur (25)	...	गेहूँ, चावल Wheat, Rice	...	TK(69.61)	55.85	15.78	10.52	...	Kuwal Khurd	1015

1	2	3	4	5	6	7	8	9	10	11
1016	जोगी कोल	154.60	870(156)	P(1)	-(5-10)	W,HP	-(-5)	-(-5)	-(5-10)	PR
1017	तिटनपार	98.34	598(110)	-(-5)	-(5-10)	W,HP	-(-5)	-(-5)	-(5-10)	KR
1018	नेकवापाती खास	227.85	1,267(181)	P(1)	-(-5)	W,HP	-(-5)	-(-5)	-(-5)	PR
1019	कोदरी कला	79.73	809(146)	-(-5)	-(5-10)	W,HP	-(-5)	-(-5)	-(5-10)	KR
1020	तरवा माफी	78.92	321(52)	-(-5)	-(5-10)	HP,W	-(-5)	-(-5)	-(5-10)	PR
1021	भरवल	117.77	592(110)	P(1)	-(5-10)	HP,W	-(-5)	-(-5)	-(5-10)	KR
1022	महुई	43.71	143(21)	-(-5)	-(-5)	HP,W	-(-5)	-(-5)	-(-5)	KR
1023	रानीपुर	50.18	401(61)	P(1)	-(-5)	HP,W	-(-5)	-(-5)	-(-5)	KR
1024	जगदीशपुर	82.96	937(122)	-(-5)	-(-5)	W,HP	-(-5)	-(-5)	-(-5)	KR
1025	भरसांड खास	355.33	3,042(505)	P(1)	-(-5)	HP,W	PO	गुरु Thu	-(-5)	KR
1026	गोपालपुर	26.31	90(15)	-(-5)	-(-5)	W,HP	-(-5)	-(-5)	-(-5)	KR
1027	चक चोहरा	112.91			गैर आबाद				Uninhabited	KR
1028	फरसाडांड	55.04	63(14)	-(-5)	-(5-10)	HP,W	-(-5)	-(-5)	-(-5)	KR
1029	कोदरी खुर्द	31.16			गैर आबाद				Uninhabited	KR
1030	तोलियाडीह	169.57	500(90)	-(-5)	-(-5)	HP,W	-(-5)	-(-5)	-(-5)	KR
1031	विशुनपुर	55.85	428(72)	-(-5)	FPC(1)	W,HP	-(-5)	-(-5)	-(5-10)	KR
1032	अनन्तपुर	103.60	649(110)	-(-5)	-(-5)	W,HP	-(-5)	-(-5)	-(-5)	KR
1033	दरघाट	80.13	601(106)	-(-5)	-(5-10)	W,HP	-(-5)	-(-5)	-(5-10)	KR
1034	जिगिना	35.21	200(39)	-(-5)	-(5-10)	W,HP	-(-5)	-(-5)	-(5-10)	KR
1035	सिसवा	42.49	47(6)	-(10+)	-(5-10)	HP,W	-(-5)	-(-5)	-(5-10)	KR

12	13	14	15	16	17	18	19	20	2	1
गोरखपुर Gorakhpur (24)	EAG	गेहूँ, चावल Wheat, Rice	...	TWE(91·07)	27.11	20.64	15.78	...	Jogi Kol	1016
गोरखपुर Gorakhpur (24)	EAG EO	गेहूँ, चावल Wheat, Rice	...	TWE(48.97) W(12,13)TK(5.67) O(0.40)	19.83	6.48	4.86	...	Titanpar	1017
गोरखपुर Gorakhpur (23)	EAG ED	गेहूँ, चावल Wheat. Rice	...	TWE(104.41) W(19.43)TK(6.48) O(6.08)	48.15	30.35	12.95	...	Nekuvapati Khurd	1018
गोरखपुर Gorakhpur (26)	EAG	गेहूँ, चावल Wheat, Rice	...	TWE(33.59)W(3.24) TK(4.05)O(8.50)	11.33	14.97	4.05	...	Kodari Kalan	1019
गोरखपुर Gorakhpur (23)	EAG	गेहूँ, चावल Wheat, Rice	...	TWE(52.21)	14.16	6.88	5.67	...	Tarwa Mafi	1020
गोरखपुर Gorakhpur (23)	EAG	गेहूँ, चावल Wheat, Rice	...	TWE(46.95)W(5.26) TK(5.67)	35.61	16.59	7.69	...	Bharwal	1021
गोरखपुर Gorakhpur (22)	EAG	गेहूँ, चावल Wheat, Rice	...	TWE(25.49)	10.93	5.67	1.62	...	Mahue	1022
गोरखपुर Gorukhpur (23)	...	गेहूँ, चावल Wheat, Rice	...	TW(23.47)W(0.81)	12.95	2.83	10.12	...	Ranipur	1023
गोरखपुर Gorakhpur (23)	...	गेहूँ, चावल Wheat, Rice	...	TW(25.50)W(6.48) TK(11.74)	14.97	10.93	13.76	...	Jagdishpur	1024
गोरखपुर Gorakhpur (23)	EA	गेहूँ, चावल Wheat, Rice	...	TWE(40.47)	276.41	16.19	22.26	...	Bharsar Khas	1025
गोरखपुर Gorakhpur (24)	ED EAG	गेहूँ, चावल Wheat, Rice	...	TWE(10,12)	13.36	2.43	0.40	...	Gopalpur	1026
गोरखपुर Gorakhpur (23)	...	...	...	TW(90,65)	8.50	3.64	10.12	...	Chak Chohra	1027
गोरखपुर Gorakhpur (23)	...	गेहूँ, चावल Wheat, Rice	...	TK(26.31)R(0.81)	21.85	1.62	4.45	...	Farsadand	1028
गोरखपुर Gorakhpur (23)	...	...	...	TW(12.55)	12.95	2.02	3.64	...	Kodri Khurd	1029
गोरखपुर Gorakhpur (23)	...	गेहूँ, चावल Wheat, Rice	...	TK(151.76)	1.62	6.07	10.12	...	Toliya Deeh	1030
गोरखपुर Gorakhpur (33)	...	गेहूँ, चावल Wheat, Rice	...	W(12.15)TK(12.95)	20.64	7.28	2.83	...	Bishunpur	1031
गोरखपुर Gorakhpur (30)	EAG	गेहूँ, चावल Wheat, Rice	...	TWE(53.42)	32.37	10.93	6.88	...	Anantpur	1032
गोरखपुर Gorakhpur (29)	...	गेहूँ, चावल Wheat, Rice	...	TW(19.83)	52.61	2.02	5.67	...	Darghat	1033
गोरखपुर Gorakhpur (29)	...	गेहूँ, चावल Wheat, Rice	...	TW(25.90)	4.86	1.21	3.24	...	Jigina	1034
गोरखपुर Gorakhpur (29)	...	गेहूँ, चावल Wheat, Rice	...	TW(17.40)	18.21	1.62	5.26	...	Siswa	1035

1	2	3	4	5	6	7	8	9	10	11
1036	कटाई टीकर खास	348.04	1,830(309)	-(-5)	-(-5)	W,HP	-(-5)	-(-5)	-(-5)	PR
1037	रामपुर गडथौली	152.17	807(147)	-(-5)	-(-5)	W,HP	-(-5)	-(-5)	-(-5)	PK,KR
1038	बरौली	171.19	1,025(176)	P(1)	-(5-10)	W,HP	-(-5)	-(-5)	-(10+)	KR
1039	पकड़ी	29.54	466(67)	P(1)	-(-5)	W,HP	-(-5)	-(-5)	-(5-10)	KR
1040	मंझरिया	32.78	63(7)	-(-5)	-(5-10)	W,HP	-(-5)	-(-5)	-(5-10)	KR
1041	कोनी	82.96	247(41)	P(1)	-(5-10)	W,HP	-(-5)	-(-5)	-(5-10)	KR
1042	राउतपार	78.51	385(57)	-(-5)	-(-5)	W	-(-5)	-(-5)	-(-5)	KR
1043	जंगल अव्वल	47.35	81(15)	-(-5)	-(-5)	HP,W	-(-5)	-(-5)	-(5-10)	PR
1044	जबरैला विखौखोर	129.10	693(93)	-(-5)	-(-5)	HP,W	-(-5)	-(-5)	-(5-10)	KR
1045	हरपुर	25.09	1,071(202)	P(1),M(1)	-(5-10)	HP,W	PO	मंगल,शनि Tue,Sat	-(10+)	KR
1046	बुदहट खास	380.42	2,714(444)	P(1),M(1) H(1) PUC(1)	-(5-10)	W,HP	-(-5)	गुरु Thu	BS	KR
1047	चन्द्रहा	85.80	139(20)	-(-5)	-(10+)	HP	-(-5)	-(5-10)	-(-5)	KR
1048	सुरौलिया	84.99	152(27)	-(-5)	-(10+)	W	-(-5)	गुरु Thu	-(-5)	KR
1049	रानीपुर	57.87	476(83)	-(-5)	-(5-10)	HP,W	-(-5)	-(-5)	-(-5)	KR
1050	रघुनाथपुर	116.15	895(132)	P(1)	-(5-10)	HP,W	-(-5)	-(-5)	-(-5)	KR
1051	छजनिया	27.92	25(5)	-(-5)	-(5-10)	HP,W	-(-5)	-(-5)	-(-5)	KR
1052	भदेशरी	42.90	221(40)	-(10+)	-(5-10)	HP,W	-(-5)	-(-5)	-(5-10)	KR
1053	परमेश्वरपुर	187.38	1,270(194)	P(1)	-(10+)	HP	-(-5)	गुरु Thu	-(-5)	KR
1054	रामपुर	137.60	547(80)	-(-5)	-(10+)	HP,W	-(-5)	-(-5)	-(5-10)	KR
1055	खेडा	144.48	606(94)	P(1)	-(10+)	HP	-(-5)	-(5-10)	-(5-10)	KR

12	13	14	15	16	17	18	19	20	2	1
गोरखपुर Gorakhpur (22)	EAG	गेहूँ, चावल Wheat, Rice	...	TWE(147.43)	172.40	1.62	16.59	...	Katai Teekar Khas	1036
गोरखपुर Gorakhpur (20)	...	गेहूँ, चावल Wheat, Rice	...	TW(48.56)	36.83	55.04	11.74	...	Rampur Garhthauli	1037
गोरखपुर Gorakhpur (16)	...	गेहूँ, चावल Wheat, Rice	...	GC(26.31)TK(0.81) O(84.99)TW(7.28)	15.78	20.64	15.38	...	Barauli	1038
गोरखपुर Gorakhpur (18)	...	गेहूँ, चावल Wheat, Rice	...	GC(16.19)W(0.04) TW(2.43)	...	8.50	2.02	...	Pakari	1039
गोरखपुर Gorakhpur (18)	...	गेहूँ, चावल Wheat, Rice	...	W(14.16)TW(14.15)	...	3.64	0.82	...	Majharia	1040
गोरखपुर Gorakhpur (11)	...	गेहूँ, चावल Wheat, Rice	...	GC(40.47) TW(32.38)	...	4.04	6.07	...	Koni	1041
गोरखपुर Gorakhpur (22)	...	गेहूँ, चावल Wheat, Rice	...	GC(53.42)	14.97	4.45	5.67	...	Rautpar	1342
गोरखपुर Gorakhpur (24)	...	गेहूँ, चावल Wheat, Rice	...	TW(23.88)	8.10	7.28	8.09	...	Jungle Auwal	1343
गोरखपुर Gorakhpur(12)	...	गेहूँ, चावल Wheat, Rice	...	GC(67.18)O(4.45)	36.02	10.93	10.52	...	Jabraila Bikhakhor	1044
गोरखपुर Gorakhpur (30)	...	गेहूँ, चावल Wheat, Rice	...	TK(5.67)	6.06	4.86	8.50	...	Harpur	1045
गोरखपुर Gorakhpur (30)	...	गेहूँ, चावल Wheat, Rice	...	TW(124.24) W(23.47)GC(50.59)	96.32	58.28	27.52	...	Budhat Khas	1046
गोरखपुर Gorakhpur (9)	...	गेहूँ, चावल Wheat, Rice	...	W(40.47)	40.47	2.43	2.43	...	Chandrha	1047
गोरखपुर Gorakhpur (10)	...	गेहूँ, चावल Wheat, Rice	...	W(20.29)TW(40.47)	22.26	1.21	0.81	...	Suraulia	1048
गोरखपुर Gorakhpur (35)	...	गेहूँ, चावल Wheat, Rice	...	TW(11.74)	27.52	14.97	3.64	...	Ranipur	1049
गोरखपुर Gorakhpur (33)	EAG	गेहूँ, चावल Wheat, Rice	...	TWE(57.87)	40.47	10.93	6.88	...	Raghunathpur	1050
गोरखपुर Gorakhpur (33)	...	गेहूँ, चावल Wheat, Rice	...	TW(10.93)	11.33	3.23	2.43	...	Chhajania	1051
गोरखपुर Gorakhpur (20)	...	गेहूँ, चावल Wheat, Rice	...	W(25.09)	10.93	4.45	2.43	...	Bhadeshri	1052
गोरखपुर Gorakhpur (11)	...	गेहूँ, चावल Wheat, Rice	...	W(40.47)TW(80 47)	40 47	13 36	12.14	...	Parmeshwerpur	1053
गोरखपुर Gorakhpur (9)	...	गेहूँ, चावल Wheat, Rice	...	W(40.47)TW(40.47)	40.47	10.12	6.07	...	Rampur	1054
गोरखपुर Gorakhpur (7)	...	गेहूँ, चावल Wheat, Rice	...	TW(34.40) GC(44.47)	40.47	23.07	6.07	...	Kheda	1055

ग्राम निर्देशिका

3—गोरखपुर तहसील

वन सुविधाएँ एवं भूमि उपयोग

1	2	3	4	5	6	7	8	9	10	11
1056	बैजलपुर खास	113.32	772(152)	-(-5)	-(5-10)	TW,TW	-(-5)	-(-5)	-(-5)	KR
1057	कविशा	106.44	450(72)	-(-5)	-(5-10)	T,TW	-(-5)	-(-5)	-(-5)	KR
1058	ज० डीगढ़	103.60	98(15)	-(-5)	-(5-10)	TW	-(-5)	-(10+)	-(-5)	KR
1056	बैढौली	83.37	682(107)	-(-5)	-(5-10)	HP,W	-(-5)	-(-5)	-(-5)	KR
1060	दुलतही	82.56	421(54)	P(1),M(1)	-(5-10)	TW	-(-5)	-(-5)	-(-5)	KR
1061	प्रानपुर	67.99	289(47)	-(-5)	-(10+)	HP	-(-5)	-(-5)	-(-5)	KR
1062	सिधौली	165.52	605(102)	P(1),M(1)	-(5-10)	T,W	-(-5)	मंगल Tue	-(-5)	KR
1063	वरसीहा	64.35	537(86)	-(-5)	-(-5)	HP,W	PO	-(-5)	-(5-10)	KR
1064	चेचुआपार	102.79	705(123)	-(-5)	-(10+)	HP,W	-(5-10)	-(-5)	-(5-10)	KR
1065	कटया	71.63	322(43)	-(-5)	-(-5)	HP,W	-(-5)	-(-5)	-(5-10)	KR
1066	सुगौना खास	105.63	425(97)	-(-5)	-(-5)	HP,W	-(-5)	-(-5)	-(-5)	KR
1067	बहादुरपुर	59.90			गैर आबाद				Uninhabited	KR
1068	चाँदपार	88.63	539(95)	-(-5)	-(-5)	HP,W	-(-5)	-(-5)	-(5-10)	KR
1069	कटसहरा	109.67	1,955(304)	P(1),O(1)	-(5-10)	HP,W	-(-5)	सोम,बुद्ध,शुक्र Mon,Wed,Fri	-(-5)	KR
1070	गौरडीह खास	106.84	1,222(204)	P(1)	-(10+)	HP W	-(-5)	-(-5)	-(10+)	KR
1071	कुचडेहरी	121.01	728(115)	P(1)	-(5-10)	W,HP	-(-5)	-(-5)	-(5-10)	KR
1072	सिघ्रालिया	89.44	400(95)	-(-5)	-(10+)	HP,W	-(-5)	-(-5)	-(10+)	KR
1073	गनौरी	68.80	693(108)	-(-5)	-(-5)	W,HP	-(-5)	-(-5)	BS,RS	KR,PR
1074	सिरुआपार	29.95	369(55)	-(-5)	-(-5)	W,HP	-(-5)	-(-5)	-(10+)	KR
1075	रामनगर खास	172.81	1,262(198)	-(-5)	-(10+)	TW	-(-5)	-(-5)	-(10+)	KR

12	13	14	15	16	17	18	19	20	2	1
गोरखपुर Gorakhpur(25)	...	गेहूँ, चावल Wheat, Rice	...	TW(40.47)	42.49	22.26	8.10	...	Baijalpur Khas	1056
गोरखपुर Gorakhpur(25)	...	गेहूँ, चावल Wheat, Rice	...	TW(45.33)	32.78	14.97	13.36	...	Kabisha	1057
गोरखपुर Gorakhpur(25)	...	गेहूँ, चावल Wheat, Rice	...	TW(13.36)	74.87	11.33	4.04	...	Jangle Digarh	1058
गोरखपुर Gorakhpur(25)	...	गेहूँ, चावल Wheat, Rice	...	TW(55.44)	12.55	8.50	6.88	...	Baidauli	1059
गोरखपुर Gorakhpur(25)	...	गेहूँ, चावल Wheat, Rice	...	TW(54.23)	11.74	10.11	6.48	...	Dultahi	1060
गोरखपुर Gorakhpur(11)	...	गेहूँ, चावल Wheat, Rice	...	TW(30.35) W(20.24)	6.07	8.09	3.24	...	Pranpur	1061
गोरखपुर Gorakhpur(25)	...	गेहूँ, चावल Wheat, Rice	...	TW(55.85)	25.09	18.62	8.09	...	Sidhali	1062
गोरखपुर Gorakhpur(36)	...	गेहूँ, चावल Wheat, Rice	...	W(2.43.TK(44.52)	4.04	7.69	5.67	...	Barseeha	1063
गोरखपुर Gorakhpur(33)	...	गेहूँ, चावल Wheat, Rice	...	O(20.24)W(12.12) TW(20.64)TK(8.50)	21.45	13.36	6.48	...	Chechuapar	1064
गोरखपुर Gorakhpur(34)	...	गेहूँ, चावल Wheat, Rice	...	GC(39.26)	19.01	6.48	6.88	...	Katya	1065
गोरखपुर Gorakhpur(31)	...	गेहूँ, चावल Wheat, Rice	...	TK(40.07)	42.09	14.57	8.90	...	Sugauna Khas	1066
गोरखपुर Gorakhpur(30)	...	...	...	GC(43.40)TK(4.06)	4.05	7.28	1.21	...	Bahadurpur	1067
गोरखपुर Gorakhpur(37)	...	गेहूँ, चावल Wheat, Rice	...	GC(5.67)W(0.81) TK(8.10)O(40.87)	21.85	3.24	8.09	...	Chandpur	1068
गोरखपुर Gorakhpur(36)	...	गेहूँ, चावल Wheat, Rice	...	GC(25.90)W(1.22) TW(16.59)R(40.47)	3.64	11.33	10.52	...	Katsahra	1069
गोरखपुर Gorakhpur(31)	...	गेहूँ, चावल Wheat, Rice	...	TW(46.14) W(18.62)	12.55	21.03	8.50	...	Gardeeh Khas	1070
गोरखपुर Gorakhpur(17)	..	गेहूँ, चावल Wheat, Rice	...	GC(28.73)O(50.59)	33.59	0.82	7.28	...	Kuchdehri	1071
गोरखपुर Gorakhpur(33)	...	गेहूँ, चावल Wheat Rice	...	GC(40.47)TW(3.24)	28.73	8.50	8.50	...	Sinahauli	1072
गोरखपुर Gorakhpur(24)	...	गेहूँ, चावल Wheat, Rice	...	GC(2.43)TW(40.47) TK(9.71)	1.21	8.10	6.88	...	Ganauri	1073
गोरखपुर Gorakhpur(28)	...	गेहूँ, चावल Wheat, Rice	...	W(1.62)O(4.05) TK(13.76)	6.07	2.43	2.02	...	Siruapar	1074
गोरखपुर Gorakhpur(37)	...	गेहूँ, चावल Wheat, Rice	...	GC(73.25)TK(9.31)	55.85	19.43	14.97	...	Ramnagar Khas	1075

ग्राम निर्देशिका

3—गोरखपुर तहसील

जन सुविधाएँ एवं भूमि उपयोग

1	2	3	4	5	6	7	8	9	10	11
1076	बिसुनपुर	28.33	91(15)	-(-5)	-(10+)	T,W	-(-5)	-(-5)	-(10+)	KR
1077	देवरिया	97.94	835(154)	P(1)	-(10+)	T,W	-(10+)	-(-5)	-(10+)	KR
1078	सैंरा	33.99	67(10)	-(-5)	-(10+)	W	-(-5)	-(-5)	-(10+)	KR
1079	पिपरा	19.83			गैर आबाद				Uninhabited	KR
1080	बनकटा	43.71			गैर आबाद				Uninhabited	KR,PR
1081	झुड़िया	48.97			गैर आबाद				Uninhabited	KR,PR
1082	कुरसा	116.55	570(103)	P(1)	-(-5)	T,W	-(-5)	-(-5)	-(5-10)	KR
1083	मजोरा खास	131.53	1,317(223)	-(-5)	-(-5)	W,HP	-(-5)	-(-5)	-(5-10)	KR
1084	डंडवा	18.21	58(8)	-(-5)	-(-5)	W,HP	-(-5)	-(-5)	-(5-10)	KR
1085	गंगटही	84.99	378(51)	-(-5)	-(-5)	W,HP	-(-5)	-(-5)	-(5-10)	KR
1086	जलालाबाद	33.99	129(18)	-(-5)	-(-5)	W,HP	-(-5)	-(-5)	-(-5)	KR
1087	भदरिया	90.25	410(61)	P(1)	-(5-10)	W,HP	-(-5)	-(-5)	-(5-10)	KR
1088	पिपरा हेमा	45.33	714(116)	P(1),M(1)	FPC(1)	W,HP	-(-5)	-(-5)	-(5-10)	KR
1099	महेता	45.73	478(81)	M(1)	-(-5)	HP,W	PO	-(-5)	-(5-10)	KR
1090	सुरसी	92.27	476(82)	-(-5)	-(5-10)	W,HP	-(-5)	-(-5)	-(-5)	KR
1091	सुरसा	53.02	95(16)	P(1)	-(5-10)	W,HP	-(-5)	-(-5)	-(-5)	KR
1092	पोखरा	134.36			गैर आबाद				Uninhabited	KR
1093	पचौरी	127.48	1,875(210)	P(1)	-(-5)	W,HP	-(-5)	रवि Sun	-(5-10)	KR
1094	जिगिना	35.61			गैर आबाद				Uninhabited	KR
1095	मजोरा खास	23.47	93(14)	-(-5)	-(-5)	W,HP	-(-5)	-(-5)	-(-5)	KR

12	13	14	15	16	17	18	19	20	2	1
गोरखपुर Gorakhpur (16)	...	गेहूँ, चावल Wheat, Rice	...	GC(12.95)W(0.81) TK(6.07)	3.24	2.02	3.24	...	Bisunpur	1076
गोरखपुर Gorakhpur (38)	...	गेहूँ, चावल Wheat, Rice	...	GC(28.33)W(13.36) TK(4.05)	28.33	14.97	8.90	...	Devaria	1077
गोरखपुर Gorakhpur(36)	...	गेहूँ, चावल Wheat, Rice	...	GC(6.07)TK(3.64)	20.24	...	4.04	...	Saira	1078
गोरखपुर Gorakhpur (37)	...	...	...	TK(13.36)	6.07	...	0.40	...	Pipra	1079
गोरखपुर Gorakhpur (8)	...	...	...	TK(31.16)	11.74	0.40	0.41	...	Bankata	1080
गोरखपुर Gorakhpur (36)	...	...	...	TK(40.07)	6.88	1.21	0.81	...	Jhuriya	1081
गोरखपुर Gorakhpur (19)	...	गेहूँ, चावल Wheat, Rice	...	TW(81.34)W(2.83) TK(16.19)	...	6.88	9.31	...	Kursa	1082
गोरखपुर Gorakhpur (19)	...	गेहूँ, चावल Wheat, Rice	...	W(40.47)TW(43.7[illegible]) TK(20.64)	2.43	10.93	13.36	...	Majhaura Khas	1083
गोरखपुर Gorakhpur (19)	...	गेहूँ, चावल Wheat, Rice	4.05	TK(6.48)W(6.07)	...	0.40	1.21	...	Dandwa	1084
गोरखपुर Gorakhpur (24)	...	गेहूँ, चावल Wheat, Rice	...	TK(57.47)	14.97	6.88	5.67	...	Gangtahi	1085
गोरखपुर Gorakhpur (24)	...	गेहूँ, चावल Wheat, Rice	...	GC(23.88)	3.64	4.45	2.02	...	Jalalabad	1086
गोरखपुर Gorakhpur (10)	...	गेहूँ, चावल Wheat, Rice	..	GC(4.06)TW(40.47) TK(2.83)W(0.40)	28.33	5.26	8.90	...	Madariya	1087
गोरखपुर Gorakhpur (24)	ED	गेहूँ, चावल Wheat, Rice	...	TW(32.38)TK(2.02)	2.03	1.62	7.28	...	Piprahema	1088
गोरखपुर Gorakhpur (24)	...	गेहूँ, चावल Wheat, Rice	...	TW(20.24)TK(2.01) W(10.12)	2.83	4.86	5.67	...	Maheta	1089
गोरखपुर Gorakhpur (25)	...	गेहूँ, चावल Wheat, Rice	...	TW(40.47)TK(32.38)	3.24	6.06	10.12	...	Sursi	1090
गोरखपुर Gorakhpur (25)	..	गेहूँ, चावल Wheat, Rice	...	TW(20.24)TK(20.24)	3.64	1.21	7.69	...	Sursa	1091
गोरखपुर Gorakhpur (24)	...	...	...	W(59.09)O(18.62) TK(2.01)TW(18.21)	1.62	28.33	6.48	...	Pokhra	1092
गोरखपुर Gorakhpur (26)	...	गेहूँ, चावल Wheat, Rice	...	GC(30.35)TW(4.05) TK(31.16)O(22.66)	10.93	7.69	20.64	...	Pachauri	1093
गोरखपुर Gorakhpur (25)	...	...	...	GC(20.24)	10.11	2.43	2.83	...	Jigina	1094
पीपीगंज Pipiganj (11)	...	गेहूँ, चावल Wheat, Rice	...	GC(15.78)	2.02	3.24	2.43	...	Majhauwa Khas	1095

1	2	3	4	5	6	7	8	9	10	11
1096	बदराखी	101.58	508(92)	-(-5)	-(-5)	WH,P	-(-5)	-(-5)	-(5-10)	KR
1097	तुर्क बलिया	58.68	429(75)	-(-5)	-(-5)	W,HP	-(-5)	-(-5)	-(-5)	KR
1098	भलुआ	88.22	673(98)	P(1)	-(-5)	W,HP	-(-5)	-(-5)	-(5-10)	KR
1099	भलुही	55.44	35(6)	-(-5)	-(-5)	W,HP	-(-5)	-(-5)	-(5-10)	KR
1100	भेला भार	75.68	364(58)	-(-5)	-(5-10)	W,HP	-(-5)	-(-5)	-(5-10)	KR
1101	समुदा	80.13	385(62)	-(-5)	-(-5)	W,HP	-(-5)	-(-5)	-(5-10)	KR
1102	रानी डीह	149.33	521(78)	P(1)	-(-5)	W	-(-5)	-(-5)	-(10+)	KR
1103	लढकाना	80.13	231(38)	-(-5)	-(-5)	W	-(-5)	-(-5)	-(10+)	KR
1104	सोन बरसा	57.06	581(95)	P(1),M(1)	D(1)	WH,P	-(-5)	-(-5)	-(10+)	KR
1105	सिसवा	115.74	844(151)	-(-5)	-(-5)	W,HP	-(-5)	-(-5)	-(5-10)	KR
1106	गोपाल देवरिया	35.61	189(35)	-(-5)	-(-5)	W,HP	-(-5)	-(-5)	-(5-10)	KR
1107	भिटहा	37.64	139(23)	P(1)	-(5-10)	W	-(5-10)	-(5-10)	-(5-10)	PR
1108	झकही	118.58	669(112)	P(1)	-(5-10)	W	-(5-10)	-(5-10)	-(5-10)	KR
1109	भेलाखरग	56.25	136(25)	P(1)	-(5-10)	W	-(5-10)	-(5-10)	-(5-10)	KR
1110	मिया पकड़ी	88.63	659(109)	P(1)	-(-5)	W,HP	-(-5)	-(-5)	-(10+)	KR
1111	अकौलही	10.52	2(1)	-(5-)	-(-5)	W	-(-5)	-(-5)	-(10+)	KR
1112	अली पकड़ी	51.40	154(16)	-(-5)	-(-5)	W	-(-5)	-(-5)	-(10+)	KR
1113	सेमरी	46.95	390(58)	-(-5)	-(-5)	W,HP	-(-5)	-(-5)	-(-5)	KR
1114	रार्नापुर	60.71	264(30)	-(-5)	-(-5)	W,HP	-(-5)	-(-5)	-(5-10)	KR
1115	बकुलही	70.82	369(61)	-(-5)	-(-5)	W,HP	-(-5)	-(-5)	-(5-10)	KR

12	13	14	15	16	17	18	19	20	2	
गोरखपुर Gorakhpur (10)	...	गेहूँ, चावल Wheat, Rice		...GC(32.38)TW(8.09) O(5.67)	27.11	21.65	7.28	...	Badarakhi	10
गोरखपुर Gorakhpur (22)	...	गेहूँ, चावल Wheat, Rice		... O(0.81)GC(38.03)	6.48	6.88	6.48	...	Turkwalia	10
गोरखपुर Gorakhpur (25)	...	गेहूँ, चावल Wheat, Rice		...GC(16.59)TW(8.10) W(27.11)O(2.43)	12.95	9.71	11.33	...	Bhalua	109
गोरखपुर Gorakhpur (25)	...	गेहूँ, चावल Wheat, Rice	...	TW(40.47)	9.71	2.83	2.43	...	Bhaluhi	109
गोरखपुर Gorakhpur (13)	...	गेहूँ, चावल Wheat, Rice	...	GC(54.63)	10.12	4.86	6.07	...	Bhela Bhar	110
गोरखपुर Gorakhpur (12)	...	गेहूँ, चावल Wheat, Rice	80.94	GC(53.83)	9.71	7.69	8.90	...	Samuda	1101
गोरखपुर Gorakhpur (13)	...	गेहूँ, चावल Wheat, Rice		...TR(80.94)W(20.23)	28.33	11.33	8.50	...	Rani Dih	1102
गोरखपुर Gorakhpur (26)	...	गेहूँ, चावल Wheat, Rice	...	TK(59.90)	8.90	5.26	6.07	...	Latkana	1103
गोरखपुर Gorakhpur (25)	...	गेहूँ, चावल Wheat, Rice	...	TK(36.01)	6.07	10.12	4.86	...	Son Barsa	1104
गोरखपुर Gorakhpur (24)	...	गेहूँ, चावल Wheat, Rice		... GC(19.83)W(23.83) TW(0.81)TK(26.71)	12.55	21.03	10.93	...	Siswa	1105
गोरखपुर Gorakhpur (24)	...	गेहूँ, चावल Wheat, Rice	...	GC(20.64)	7.28	2.83	4.86	...	Gopal Dewaria	1106
गोरखपुर Gorakhpur (20)	...	गेहूँ, चावल Wheat, Rice	...	W(33.19)	1.62	0.81	2.02	...	Bhitaha	1107
गोरखपुर Gorakhpur (20)	...	गेहूँ, चावल Wheat, Rice	...	TW(76.08)	20.24	13.36	8.90	...	Jhakahi	1108
गोरखपुर Gorakhpur (20)	..	गेहूँ, चावल Wheat, Rice	...	TW(39.25)	8.50	4.86	3.64	...	Bhela Kharg	1109
गोरखपुर Gorakhpur (28)	...	गेहूँ, चावल Wheat, Rice	...	TW(56.26)	14.57	8.09	9.71	...	Miya Pakri	1110
गोरखपुर Gorakhpur (27)	..	गेहूँ, चावल Wheat, Rice	...	TK(2.43)	4.04	2.43	1.62	...	Akolahi	1111
गोरखपुर Gorakhpur (28)	...	गेहूँ, चावल Wheat, Rice	...	TW(32.38) GC(12.14)	4.05	1.21	1.62	...	Ali Pakari	1112
गोरखपुर Gorakhpur (30)	...	गेहूँ, चावल Wheat, Rice	...	TW(36.83)	1.62	2.02	6.48	...	Semari	1113
गोरखपुर Gorakhpur (24)	...	गेहूँ, चावल Wheat, Rice	...	GC(44.52)	4.45	6.48	5.26	...	Ranipur	1114
गोरखपुर Gorakhpur (24)	...	गेहूँ, चावल Wheat, Rice		...W(10.12)TW(12.14) GC(20.24)O(10.93)	3.24	8.09	6.06	...	Bakulahi	1115

1	2	3	4	5	6	7	8	9	10	11
1116	सुरैना	65.16	447(79)	-(-5)	-(-5)	HP,W	-(-5)	-(-5)	-(5-10)	KR
1117	बड़हरा	104.01	332(60)	-(-5)	-(-5)	W,HP	-(-5)	-(-5)	-(5-10)	KR
1118	सहीजना	74.46	512(86)	P(1)	-(-5)	W,HP	-(-5)	-(-5)	-(5-10)	KR
1119	छपिया	36.83	337(48)	-(-5)	-(-5)	W,HP	-(-5)	-(-5)	-(5-10)	KR
1120	भेउसा	229.87	1,713(311)	P(1)	-(-5)	HP,W	-(-5)	-(-5)	-(5-10)	KR
1121	चौतरवा	82.15	422(79)	P(1)	-(5-10)	W	-(5-10)	बुध Wed	-(5-10)	KR
1122	धुलमुलही	34.80	81(13)	-(-5)	-(-5)	HP,W	-(-5)	-(-5)	-(5-10)	KR
1123	खजुरी खास	178.47	1,177(181)	P(1)M(1)	-(-5)	HP,W	-(-5)	गुरु,रवि Thu,Sun	-(5-10)	KR
1124	सिवापार उर्फ सिपरही	69.20	271(45)	-(-5)	-(5-10)	HP,W	-(5-)	-(-5)	-(5-10)	KR
1125	रकौली	126.27	825(138)	-(-5)	-(-5)	W,HP	-(-5)	-(-5)	-(-5)	KR
1126	सिसई	27.11	203(31)	-(5-10)	-(-5)	HP,W	-(5-10)	-(-5)	-(5-10)	KR
1127	नेवास माफी	77.30	424(68)	-(-5)	-(-5)	HP,W	-(-5)	-(-5)	-(-5)	KR
1128	हरपुर उर्फ दुबरिया	96.32	343(55)	-(-5)	-(-5)	HP,W	-(-5)	-(-5)	-(5-10)	KR
1129	देवकली	27.52			गैर आबाद				Uninhabited	KR
1130	गिदहा	109.27	588(101)	-(-5)	-(-5)	W,TW	-(-5)	-(-5)	-(-5)	KR
1131	ऐनवा	49.78	301(50)	P(1)	-(-5)	TW	-(-5)	-(-5)	-(-5)	KR
1132	केवला चक	13.36			गैर आबाद				Uninhabited	KR
1133	बरही	134.36	1,820(343)	P(1)	D(1)	W,HP	PTO	मंगल,गुरु Tue,Thu	-(-5)	KR
1134	राजी जगदीशपुर	518.83	4,676(771)	P(3)M(2)	RP(1)	W,HP	-(-5)	सोम,गुरु Mon,Tue	-(-5)	PR
1135	विश्वनाथपुर	486.45	2,633(423)	P(1)	RP(1)	W,HP	-(-5)	बुध,शुक्र Wed,Fri	-(-5)	PR

12	13	14	15	16	17	18	19	20	2	1
गोरखपुर Gorakhpur(22)	...	गेहूँ, चावल Wheat, Rice	...	GC(49.78)	6.07	4.05	5.26	...	Suraina	1116
गोरखपुर Gorakhpur(23)	...	गेहूँ, चावल Wheat, Rice	...	TW(78.92)	9.71	7.28	8.10	...	Barhara	1117
गोरखपुर Gorakhpur(23)	...	गेहूँ, चावल Wheat, Rice	...	GC(50.18)	7.28	11.33	5.67	...	Sahijana	1118
गोरखपुर Gorakhpur(23)	...	गेहूँ, चावल Wheat, Rice	...	GC(30.76)	1.21	1.62	3.24	...	Chhapiya	1119
गोरखपुर Gorakhpur(23)	...	गेहूँ, चावल Wheat, Rice	...	GC(47.35)W(11.33) TW(69.61)TK(47.35)	15.18	12.95	25.50	...	Bheusa	1120
गोरखपुर Gorakhpur(20)	...	गेहूँ, चावल Wheat, Rice	...	TW(60.71)	6.07	8.09	7.28	...	Chutarwa	1121
गोरखपुर Gorakhpur(23)	...	गेहूँ, चावल Wheat, Rice	...	GC(30.35)	0.81	1.62	2.02	...	Dhulmulhi	1122
गोरखपुर Gorakhpur(22)	...	गेहूँ, चावल Wheat, Rice	...	GC(42.09)W(15.78) O(55.04)	25.90	17.81	21.85	...	Khajuri Khas	1123
गोरखपुर Gorakhpur(22)	...	गेहूँ, चावल Wheat, Rice	...	TW(41.28)	20.24	4.04	3.64	...	Siwapar urf Siprahi	1124
गोरखपुर Gorakhpur(22)	...	गेहूँ, चावल Wheat, Rice	...	GC(33.99)O(29.54) TW(23.08)W(9.71)	8.90	9.31	11.74	...	Rakauli	1125
गोरखपुर Gorakhpur(22)	...	गेहूँ, चावल Wheat, Rice	...	GC(19.02)	1.21	2.83	4.05	...	Sisai	1126
गोरखपुर Gorakhpur(22)	...	गेहूँ, चावल Wheat, Rice	...	GC(0.81)TW(15.38) W(20.64)O(21.45)	9.31	4.45	5.26	...	Newas Mafi	1127
गोरखपुर Gorakhpur(22)	...	गेहूँ, चावल Wheat, Rice	...	GC(35.21)O(9.71) TW(20.64)W(15.38)	4.45	6.48	4.45	...	Harpur urf Dubariya	1128
गोरखपुर Gorakhpur(22)	...	...	...	TW(19.83)	2.43	4.86	0.40	...	Devkali	1129
गोरखपुर Gorakhpur(20)	...	गेहूँ, चावल Wheat, Rice	...	TW(74.06)	17.00	10.93	7.28	...	Gidha	1130
गोरखपुर Gorakhpur(20)	...	गेहूँ, चावल Wheat, Rice	...	TK(30.76)	3.64	7.28	8.10	...	Enawa	1131
गोरखपुर Gorakhpur(28)	..	...	...	...	...	...	13.36	...	Kewala Chak	1132
गोरखपुर Gorakhpur(28)	EA	गेहूँ, चावल Wheat, Rice	...	TW(32.38)	36.02	1.21	64.75	...	Barhi	1133
गोरखपुर Gorakhpur(27)	ED	गेहूँ, चावल Wheat, Rice	...	TW(404.36)	52.61	38.45	23.47	...	Raji Jagdishpur	1134
गोरखपुर Gorakhpur(28)	ED	गेहूँ, चावल Wheat, Rice	...	TW(271.15)	174.62	26.31	14.97	...	Bishunathpur	1135

ग्राम निर्देशिका

3—गोरखपुर तहसील

ग्राम सुविधाएँ एवं भूमि उपयोग

1	2	3	4	5	6	7	8	9	10	11
1136	राजधानी	889.53	7,602(1,202)	P(1)M(1)	-(-5)	W,HP	PO	बुध,शुक्र,शनि Wed,Fri,Sat	-(-5)	KR
1137	सिलहटी मुड़ेरी	388.92	1,382(226)	P(1)	-(-5)	W,HP	-(-5)	-(-5)	-(-5)	KR
1138	मिश्रौली	26.31			गैर आबाद				Uninhabited	KR
1139	उपधौली	43.71	328(45)	-(-5)	-(-5)	W,HP	-(-5)	-(-5	-(5-10)	KR
1140	गोलसरा	76.08	289(59)	-(-5)	-(-5)	W,HP	-(-5)	-(-5)	-(5-10)	KR
1141	बसुही	64.75	372(63	-(-5)	-(-5)	W	-(-5)	-(-5)	-(5-10)	KR
1142	भगनी	79.32	379(59)	P(1)	-(-5)	W,T	-(-5)	-(-5)	-(5-10)	KR
1143	जोगिया	60.71	244(40)	-(-5)	-(-5)	W,T	-(-5)	-(-5)	-(5-10)	KR
1144	भरोहिया	53.83	255(44)	-(-5)	-(-5)	W	-(-5)	-(-5)	-(5-10)	KR
1145	साधना	16.19	474(76)	P(1)	-(-5)	W,T	PO	-(5-10)	-(5-10)	KR
1146	जयराम कोल	65.16	527(92)	-(-5)	-(-5)	W,HP	-(-5)	-(-5)	-(5-10)	KR
1147	ज० रसूलपुर नं० 2	1,156.23	6,748(1,009)	P(2)M(1)	-(-5)	W,HP	PO	मंगल Tue	-(-5)	KR
1148	ज० रसूलपुर नं० 1	111.29	491(68)	P(1)	-(-5)	W,HP	-(-5)	-(-5)	-(-5)	KR
1149	बेलही	34.80	220(36)	-(-5)	-(-5)	W,HP	-(-5)	-(-5)	-(-5)	KR
1150	लक्ष्मनपुर	74.46	1,096(179)	-(-5)	-(-5)	W,HP	-(-5)	-(-5)	-(-5)	KR
1151	जोलहवारी	41.68	234(39)	-(-5)	-(-5)	W,HP	-(-5)	-(-5)	-(-5)	KR
1152	राघवपट्टी उर्फ पडरी	441.53	3,137(487)	P(3)H(1)	RP(1)	T,W	-(10+)	गुरु Thu	BS	PR
1153	नौवावारी	170.38	936(171)	P(1)	-(-5)	W,HP	PO	शुक्र Fri	-(-5)	KR
1154	नरेन्द्रपुर	69.20	260(54)	P(1)	-(-5)	W	-(-5)	-(-5)	-(-5)	KR
1155	हरपुर	179.28	1,325(252)	P(1)	-(-5)	W,HP	-(-5)	-(-5)	-(-5)	KR

12	13	14	15	16	17	18	19	20	2	1
गोरखपुर Gorakhpur(28)	...	गेहूँ, चावल Wheat, Rice	...	TW(666.10)	72.07	74.87	76.49	...	Rajdhani	1136
गोरखपुर Gorakhpur(10)	EA	गेहूँ, चावल Wheat, Rice	...	TWE(186.57) TW(84.99)O(12.15)	42.49	14.16	48.56	...	Silahti-Mureri	1137
गोरखपुर Gorakhpur(26)	...	...	...	TW(16.20)	9.71	...	0.40	...	Misrauli	1138
गोरखपुर Gorakhpur(27)	...	गेहूँ, चावल Wheat, Rice	...	O(27.11)	10.12	6.08	0.40	...	Updhauli	1139
गोरखपुर Gorakhpur(27)	EAG	गेहूँ, चावल Wheat, Rice	...	TWE(13.36)	55.44	4.86	2.42	...	Golsara	1140
गोरखपुर Gorakhpur(26)	EAG	गेहूँ, चावल Wheat, Rice	...	TWE(11.32)	45.33	6.48	1.62	...	Basuhi	1141
गोरखपुर Gorakhpur(26)	...	गेहूँ, चावल Wheat, Rice	...	O(0.40)	69.61	6.48	2.83	...	Bhagani	1142
गोरखपुर Gorakhpur(26)	...	गेहूँ, चावल Wheat, Rice	...	TW(27.11)	26.71	4.86	2.03	...	Jogiya	1143
गोरखपुर Gorakhpur(29)	...	गेहूँ, चावल Wheat, Rice	...	TW(36.43)	11.33	3.64	2.43	...	Bharohiya	1144
गोरखपुर Gorakhpur(27)	...	गेहूँ, चावल Wheat, Rice	...	TW(12.55)	2.83	0.41	0.40	...	Sadhana	1145
गोरखपुर Gorakhpur(11)	...	गेहूँ, चावल Wheat, Rice	...	W(10.11)TW(18.62)	23.88	0.81	11.74	...	Jairam Kol	1146
गोरखपुर Gorakhpur(30)	EA	गेहूँ, चावल Wheat, Rice	...	TWE(157.02) TW(401.06)W(303.53) O(61.92)	136.38	33.19	63.13	T(3)N(2)	Jangle Rasulpur No. 2	1147
गोरखपुर Gorakhpur(30)	EAG	गेहूँ, चावल Wheat, Rice	...	TWE(69.61)	14.97	14.97	11.74	...	Jangle Rasulpur No. 1	1148
गोरखपुर Gorakhpur(30)	EAG ED	गेहूँ, चावल Wheat, Rice	...	TWE(27.11)	2.83	2.03	2.83	...	Belhi	1149
गोरखपुर Gorakhpur(27)	EAG	गेहूँ, चावल Wheat, Rice	...	TWE(54.63)	10.52	2.63	7.28	C(2)T(1)	Laxmanpur	1150
गोरखपुर Gorakhpur(33)	...	गेहूँ, चावल Wheat, Rice	...	TW(33.99)	2.02	4.05	1.62	...	Jolahbari	1151
गोरखपुर Gorakhpur(31)	EA	गेहूँ, चावल Wheat, Rice	...	TWE(370.30)	23.88	15.78	31.57	M(1)TEM(1)	Raghawpatti urf Padri	1152
गोरखपुर Gorakhpur(34)	...	गेहूँ, चावल Wheat, Rice	...	TW(60.71)W(14.97)	56.25	25.50	12.95	...	Nawawari	1153
गोरखपुर Gorakhpur(36)	...	गेहूँ, चावल Wheat, Rice	...	TW(28.73)	21.45	10.12	8.90	...	Narendarpur	1154
गोरखपुर Gorakhpur(36)	...	गेहूँ, चावल Wheat, Rice	...	TW(124.65)	32.38	9.71	12.54	TEM(1)	Harpur	1155

1	2	3	4	5	6	7	8	9	10	11
1156	दुबौली	205.18	1,621(277)	M(1)	-(-5)	W,HP	-(-5)	शुक्र Fri	-(-5)	KR
1157	बड़हरा	146.91	751(132)	-(-5)	-(-5)	W,HP	-(-5)	रवि Sun	-(-5)	KR
1158	इटवा	120.60	944(168)	P(1)	-(-5)	W,HP	-(-5)	-(-5)	-(-5)	KR
1159	भैरो पिपरा	48.56	302(45)	-(-5)	-(-5)	W,HP	-(-5)	-(-5)	-(-5)	KR
1160	मेहिया	53.02	187(24)	-(-5)	-(-5)	W,HP	PO	-(5)	-(-5)	KR
1161	अमडीहा	68.39	957(163)	P(1)	FPC(1)	HP,W	-(-5)	-(-5)	-(-5)	KR
1162	पिपरामल्ली	91.87	369(57)	-(-5)	-(-5)	W,T	-(-5)	-(-5)	-(-5)	KR
1163	बरसीहा	112·10	935(165)	P(1)	FPC(1)	W,T	-(10+)	-(-5)	-(5-)	KR
1164	चकिया	85.80	407(81)	-(-5)	-(-5)	W,T	-(-5)	-(-5)	-(-5)	KR
1165	एकडंगा	75.68			गैर आबाद				Uninhabited	KR
1166	मठिया	107.25	566(75)	-(-5)	-(-5)	W,T	-(-5)	-(-5)	BS	KR
1167	करन माफी	30.76	120(24)	-(-5)	-(-5)	W,T	-(-5)	शुक्र Fri	-(-5)	KR
1168	भैंसही नरेश	34.40	680(122)	P(1)	-(-5)	W,HP	-(5-10)	-(-5)	-(-5)	KR
1169	भैंसही रामदत्त	52.61	696(117)	-(-5)	-(-5)	W,HP	-(5-10)	-(-5)	-(-5)	KR
1170	देहरा डाबर	87.82	135(24)	-(-5)	-(-5)	W,HP	-(-5)	-(-5)	-(-5)	KR
1171	बेनी जोतउर्फ खड़हरा	86.61	532(95)	P(1)	-(-5)	W,HP	-(-5)	-(-5)	-(-5)	KR
1172	भिस्वा	75.27	552(100)	-(-5)	-(-5)	W,HP	-(-5)	-(-5)	-(-5)	KR
1173	ब्रह्मपुर	533.39	5,659(982)	P,3),M(1),H(1).RP(1) H(1)	FPC(1)	W,HP	PC,Phone	रवि, शुक्र Sun, Fri	-(-5)	PR
1174	रामपुर	114.13	1,889(312)	P(1)	-(-5)	W,HP	-(-5)	गुरु, रवि Thu, Sun	-(-5)	KR
1175	बिशुनपुर	68.39	250(32)	-(-5)	-(-5)	W,HP	-(-5)	-(-5)	-(-5)	KR

12	13	14	15	16	17	18	19	20	2	1
गोरखपुर Gorakhpur (36)	...	गेहूँ, चावल Wheat, Rice	...	TW(115.34)	61.92	6.07	21.85	...	Dubauli	1156
गोरखपुर Gorakhpur (5)	...	गेहूँ, चावल Wheat, Rice	...	TW(19.43)	98.34	1.22	27.92	...	Barhara	1157
गोरखपुर Gorakhpur (5)	...	गेहूँ चावल Wheat, Rice	...	TW(24.69)	63.94	10.93	21.04	...	Etawa	1158
गोरखपुर Gorakhpur (27)EAG		गेहूँ, चावल Wheat, Rice	...	TWE(35.21)O(2.83)	5.26	2.43	2.83	...	Bhairo Pipra	1159
गोरखपुर Gorakhpur (27)EAG		गेहूँ, चावल Wheat, Rice	...	TWE(43.30)	6.08	1.21	2.43	...	Mehia	1160
गोरखपुर Gorakhpur (30)	EO, ED	गेहूँ, चावल Wheat, Rice	...	TW(43.71)	16.59	2.02	6.07	...	Amdiha	1161
गोरखपुर Gorakhpur (2) EAG		गेहूँ, चावल Wheat, Rice	...	TWE(61.11)	20.24	3.24	7.28	...	Pipramanni	1162
गोरखपुर Gorakhpur (4) EAG		गेहूँ, चावल Wheat, Rice	...	TWE(78.11)	16.59	6.07	11.53	...	Barseeha	1163
गोरखपुर Gorakhpur (1) EAG		गेहूँ, चावल Wheat. Rice	...	TWE(63.54)	12.55	4.04	5.67	...	Chakiya	1164
गोरखपुर Gorakhpur (32)EAG		गेहूँ, चावल Wheat, Rice	...	TWE(45.33)	14.97	13.36	2.02	...	Ekdanga	1165
गोरखपुर Gorakhpur (6) EAG		गेहूँ, चावल Wheat, Rice	...	TWE(77.30)	13.76	8.90	7.29	...	Mathia	1166
गोरखपुर Gorakhpur (2)	...	गेहूँ, चावल Wheat, Rice	...	TW(25.90)	1.22	1.21	2.43	...	Karan Mafi	1167
गोरखपुर Gorakhpur (32)EAG		गेहूँ, चावल Wheat, Rice	...	TWE(23.88)	4.86	4.86	0.80	T(1)	Bhaisani Naresh	1168
गोरखपुर Gorakhpur (32)EAG		गेहूँ, चावल Wheat, Rice	...	TWE(27.11) TW(13.36)	1.62	5.26	5.26	T(2)	Bhaisani Ram-dutt	1169
गोरखपुर Gorakhpur (32)	...	गेहूँ, चावल Wheat, Rice	...	TW(59.09)	16.19	6.06	6.48	...	Debra Dabar	1170
गोरखपुर Gorakhpur (32)	...	गेहूँ, चावल Wheat, Rice	...	TK(49.37)	27.12	9.31	0.81	...	Banijot urf Kharahra	1171
गोरखपुर Gorakhpur (33)	...	गेहूँ, चावल Wheat, Rice	...	TW(13.76)	19.02	22.66	19.83	TEM	Bhiswa	1172
गोरखपुर Gorakhpur (32)	EA	गेहूँ, चावल Wheat, Rice	...	TWE(365.85)	87.41	26.71	53.42	...	Brahmpur	1173
गोरखपुर Gorakhpur (35)	EA	गेहूँ, चावल Wheat, Rice	...	TWE(75.27)	24.28	2.03	12.55	...	Rampur	1174
गोरखपुर Gorakhpur (37)EAG		गेहूँ, चावल Wheat, Rice	...	TWE(36.42)	12.95	1.21	17.81	...	Bishunpura	1175

1	2	3	4	5	6	7	8	9	10	11
1176	नटवा	50.18	570(99)	-(-5)	-(-5)	W,HP	-(-5)	-(-5)	-(-5)	KR
1177	मझवा	40.87	202(32)	-(-5)	-(-5)	W,T	-(-5)	-(-5)	-(-5)	KR
1178	तेनुवा खुर्द	183.33	1,297(155)	P(1)	-(-5)	W,T	-(-5)	-(-5)	-(-5)	KR
1179	कोल्हुआ	124.24	733(123)	-(-5)	-(5-)	W,T	-(-5)	-(-5)	-(-5)	KR
1180	बैजुडीह	200.33	1,177(186)	P(1)	-(-5)	W,T	-(-5)	-(-5)	-(-5)	KR
1181	बेलवा	225.82	1,582(263)	P(1)	-(-5)	T,W	-(-5)	-(-5)	-(-5)	KR
1182	लालापुर	125.86	409(67)	-(-5)	-(-5)	T,W	-(-5)	-(-5)	-(-5)	KR
1183	पचदेवरिया	195.47	896(154)	-(-5)	-(-5)	T,W	-(-5)	-(-5)	-(-5)	KR
1184	नीबी	159.86	680(102)	-(-5)	-(-5)	HP,W	-(-5)	-(-5)	-(-5)	KR
1185	मीठाबेल	562.53	4,180(680)	P(3),H(1)	-(-5)	HP,W	PO	गुरु Thu	-(-5)	KR
1186	पाडर	155.40	198(25)	-(-5)	-(-5)	W,HP	-(-5)	-(-5)	-(-5)	KR
1187	नदुवा ज्ञानपार	459.74	2,998(502)	P(1)	-(-5)	W,HP	-(-5)	शनि Sat	BS	KR
1188	सहसराम	98.11	410(68)	-(-5)	-(-5)	HP,W	-(-5)	-(-5)	-(-5)	KR
1189	हरैया	562.53	2,398(388)	P(1)	-(-5)	HP,W	PO	शनि Sat	-(-5)	KR
1190	सिंहपुर	238.77	1,706(252)	P(1)	-(-5)	HP,W	-(-5)	बुध Wed	BS	KR,PR
1191	लोहावर	295.03	1,454(223)	-(-5)	-(-5)	HP,W	-(-5)	-(5-10)	-(10+)	KR
1192	खुरेहरी	93 49	546(73)	-(-5)	-(5-10)	W,T	-(-5)	शुक्र Fri	-(10+)	KR,PR
1193	महुअर कोल	126,67	950(152)	P(1)	-(5-10)	W,HP	-(-5)	गुरू Thu	-(10+)	KR
1194	सिकारगढ़	176.85	387(57)	-(-5)	-(-5)	W,HP	-(-5)	-(-5)	-(-5)	KR
1195	डगरा	87.42	3(2)	-(-5)	-(-5)	W	-(-5)	-(-5)	-(-5)	KR

12	13	14	15	16	17	18	19	20	2	1
गोरखपुर Gorakhpur (32)	...	गेहूँ, चावल Wheat, Rice	...	TW(21.85)	21.45	4.05	2.83	...	Natwa	1176
गोरखपुर Gorakhpur (34)	EAG	गेहूँ, चावल Wheat, Rice	...	TW(29.54)	8.90	0.40	2.03	...	Majhwa	1177
गोरखपुर Gorakhpur (32)	EAG	गेहूँ, चावल Wheat, Rice	...	TWE(111.29) TK(31.16)	19.02	5.67	16.19	...	Tenua Khurd	1178
गोरखपुर Gorakhpur (34)	...	गेहूँ, चावल Wheat, Rice	...	TW(70.42) TK(16 19)	21.04	7.28	9.31	...	Kolhua	1179
गोरखपुर Gorakhpur (35)	ED, EO	गेहूँ, चावल Wheat, Rice	...	TW(143.67)	28.73	14.17	13.76	...	Baijudih	1180
गोरखपुर Gorakhpur (35)	ED, EAG	गेहूँ, चावल Wheat, Rice	...	TWE(136.38)	39.66	36.62	13.76	...	Belwa	1181
गोरखपुर Gorakhpur (35)	ED, EO	गेहूँ, चावल Wheat, Rice	...	TW(75.27)	22.26	21.05	7.28	...	Lalapur	1182
गोरखपुर Gorakhpur (35)	ED, EO	गेहूँ, चावल Wheat, Rice	...	TW(135.57)	33.99	14.17	11.74	...	Pachdeoriya	1183
गोरखपुर Gorakhpur (37)	ED, EAG	गेहूँ, चावल Wheat, Rice	...	TWE(95.10)	31.97	20.24	12.55	...	Nibi	1184
गोरखपुर Gorakhpur (36)	ED, EO	गेहूँ, चावल Wheat, Rice	29.95	TW(277.22)	93.89	115.74	45.73	M(3),T(1)	Mithabeil	1185
गोरखपुर Gorakhpur (37)	EAG	गेहूँ, चावल Wheat, Rice	4.04	TWE(111.29)	18.62	7.69	13.76	...	Padar	1186
गोरखपुर Gorakhpur (36)	EAG	गेहूँ, चावल Wheat, Rice	...	TWE(283.69)	120.20	24.28	31.57	TEM	Nadwa Gyanpur	1187
गोरखपुर Gorakhpur (30)	EAG	गेहूँ, चावल Wheat, Rice	...	TWE(45.73)	13.36	17.81	1.21	...	Sahasram	1188
गोरखपुर Gorakhpur (30)	EAG	गेहूँ, चावल Wheat, Rice	...	TWE(201.12) TW(242.01)	87.02	18.22	14.16	...	Harraiya	1189
गोरखपुर Gorakhpur (30)	EAG	गेहूँ, चावल Wheat, Rice	...	TWE(31.57) TW(79.32)	92.27	21.04	14.57	...	Singhpur	1190
गोरखपुर Gorakhpur (38)	...	गेहूँ, जौ Wheat, Barley	...	W(20.24)	242.82	0.81	31.16	...	Lohawar	1191
गोरखपुर Gorakhpur (38)	EAG	गेहूँ, चावल Wheat, Rice	...	TWE(80.94)	6.07	6.07	0.41	...	Khurhari	1192
गोरखपुर Gorakhpur (36)	...	गेहूँ, जौ Wheat, Barley	...	W(4.05)	121.41	0.81	0.40	...	Mahuar Kol	1193
गोरखपुर Gorakhpur (37)	...	गेहूँ, जौ Wheat, Barley	...	TW(58.68)	101.17	9.31	7.69	...	Shikargarh	1194
गोरखपुर Gorakhpur (22)	...	गेहूँ, जौ Wheat, Barley	...	W(74.87)	8.10	3.24	1.21	...	Dagara	1195

3—गोरखपुर तहसील

1	2	3	4	5	6	7	8	9	10	11
1196	गोहटा	183.73	16(8)	-(-5)	-(5-10)	W	-(-5)	-(5-10)	-(-5)	KR
1197	मिश्रौलिया	79.32	557(96)	P(1)	-(5-10)	T,W	PO	-(5-10)	-(-5)	KR
1198	जमाऊ	111.29	724(120)	P(1)	-(5-10)	W,HP	-(5-10)	-(-5)	-(5-10)	KR
1199	दयालगढ़	207.21			गैर आबाद				Uninhabited	KR
1200	करौता	313.24	1,058(195)	P(1),M(1)	-(5-10)	W,HP	-(-5)	-(-5)	-(5-10)	KR
1201	कोटिया	153.79			गैर आबाद				Uninhabited	KR
1202	मुण्डेरा	127.89	1,410(235)	-(-5)	-(5-10)	T,W	-(-5)	-(-5)	-(-5)	KR
1203	पकड़ियार	101.18	478(79)	-(-5)	-(-5)	T,W	-(-5)	-(-5)	-(-5)	KR
1204	पुरनहा	108.86	662(125)	-(-5)	-(-5)	T,W	-(-5)	-(-5)	-(-5)	KR
1205	जादूपुर	44.11	643(118)	-(-5)	-(5-10)	T,W	-(-5)	-(-5)	-(-5)	KR
1206	तरवा	58.68			गैर आबाद				Uninhabited	KR
1207	लेदुवापार	34.40	83(12)	-(-5)	-(-5)	T,W	-(-5)	-(-5)	-(-5)	KR
1208	थुण्डी महादेव चक	161.07	865(150)	P(1)	-(-5)	T,W	-(-5)	मंगल Tue	-(-5)	KR
1209	टमठा	114.13	269(47)	-(-5)	-(-5)	T,W	-(-5)	-(-5)	-(-5)	KR
1210	आबगीर	42.09	157(28)	-(-5)	-(-5)	T,W	-(-5)	-(-5)	-(-5)	KR
1211	पाकरपुरा	42.90	382(62)	-(-5)	-(-5)	T,W	-(5-10)	-(-5)	-(-5)	KR
1212	रानापार	164.71	905(135)	-(-5)	-(-5)	T,W	-(-5)	शुक्र Fri	-(5-10)	KR
1213	कापरफोरवा	24.69	38(7)	-(-5)	-(-5)	T	-(-5)	सोम Mond	-(-5)	KR
1214	गोवड़ौर	58.68	253(43)	-(-5)	-(-5)	W	-(-5)	सोम Mond	-(-5)	KR
1215	कैथवलिया	184.54	709(124)	P(1)	-(-5)	T,W	-(5)	-(-5)	-(-5)	KR

12	13	14	15	16	17	18	19	20	2	1
गोरखपुर Gorakhpur(8)	...	गेहूँ, जौ Wheat, Barley	...	TW(11.33)	150 12	10.14	12.14	...	Gohta	1196
गोरखपुर Gorakhpur(18)	...	गेहूँ, जौ Wheat, Barley	...	...	69.20	...	10.12	...	Misraulia	1197
गोरखपुर Gorakhpur(6)	...	गेहूँ, चावल Wheat, Rice	...	TW(67.99)	32.38	2.83	8.09	...	Jamau	1198
गोरखपुर Gorakhpur(7)	...	...	...	W(182.11)	20.24	4.86	...	...	Dayalgarh	1199
गोरखपुर Gorakhpur (6)	...	गेहूँ, चावल Wheat, Rice	...	TW(173.62)	125.05	7.69	6.88	...	Karauta	1200
गोरखपुर Gorakhpur (7)	...	...	...	...	146..91	1.62	5.26	...	Kotiya	1201
गोरखपुर Gorakhpur(16)	...	गेहूँ, चावल Wheat, Rice	...	TW(12.95)O(12.95)	95.51	2.03	4.45	...	Mundera	1202
गोरखपुर Gorakhpur(15)	...	गेहूँ, चावल Wheat, Rice	...	TW(68.80)	24.28	2.03	6.07	...	Pakariyar	1203
गोरखपुर Gorakhpur(11)	...	गेहूँ, चावल Wheat, Rice	...	TW(67.18)	36.42	3.24	2.02	...	Purnaha	1204
गोरखपुर Gorakhpur(12)	...	गेहूँ, चावल Wheat, Rice	...	W(2.83)	22.26	16.19	2.83	...	Jadupur	1205
गोरखपुर Gorakhpur(10)	...	...	...	O(0.81)	55.85	...	2.02	...	Tarwa	1206
गोरखपुर Gorakhpur(41)	...	गेहूँ, चावल Wheat, Rice	...	TW(32.38)	0.40	1.22	0.40	...	Leduwapar	1207
गोरखपुर Gorakhpur(40)	...	गेहूँ, चावल Wheat, Rice	...	TW(157.83)	0 81	1.22	1.21	...	Thundi Mahdev Chak	1208
गोरखपुर Gorakhpur(40)	...	गेहूँ, चावल Wheat, Rice	...	W(7.28)	101.18	3.64	2.03	...	Tamtha	1209
गोरखपुर Gorakhpur(41)	...	गेहूँ, चावल Wheat, Rice	...	TW(40.47)	0.81	...	0.81	...	Abgeer	1210
गोरखपुर Gorakhpur(41)	...	गेहूँ, चावल Wheat, Rice	...	TW(40.47)	1.21	...	1 22	...	Pakarpura	1211
गोरखपुर Gorakhpur(38)	...	गेहूँ, चावल Wheat, Rice	...	TW(75 27)	75.68	4.45	9.31	...	Ranapar	1212
गोरखपुर Gorakhpur(35)	...	गेहूँ, चावल Wheat, Rice	...	R(12.95)	10.52	...	1.22	...	Kaparphorwa	1213
गोरखपुर Gorakhpur(31)	...	गेहूँ, चावल Wheat, Rice	...	TW(25.10)	29.54	0.46	3.64	...	Gowraur	1214
गोरखपुर Gorakhpur(35)	...	गेहूँ, चावल Wheat, Rice	...	TW(52.61)	115.34	6.07	10.52	...	Kaithwaliya	1215

1	2	3	4	5	6	7	8	9	10	11
1216	नीवरही	155.00	610(106)	-(-5)	-(-5)	W,T	-(-5)	-(-5)	-(-5)	KR
1217	गोबरौरी	42.90	106(20)	-(-5)	-(-5)	W	-(-5)	-(-5)	-(-5)	KR
1218	भकुरहा	89.03	570(112)	-(-5)	-(-5)	T,W	-(-5)	-(-5)	-(-5)	KR
1219	बैरवा	38.04	200(30)	-(-5)	-(-5)	TW,W	-(-5)	-(-5)	-(-5)	KR
1220	अन्यारी	47.75	614(113)	P(1)	-(-5)	W,T	-(-5)	-(-5)	-(-5)	KR
1221	सराय मझगवां	285.31	1,142(203)	P(1)	H(1)	T,W	-(-5)	-(-5)	-(-5)	KR
1222	सुगुहा	76.08	396(70)	P(1)	-(-5)	T,W	-(-5)	-(-5)	-(-5)	KR
1223	तुलसी पाकड़	30.35	321(53)	-(-5)	-(-5)	W,T	-(-5)	-(-5)	-(10+)	KR
1224	गजाई कोल	181.71	1,234(239)	P(1)	-(-5)	W,T	-(-5)	शनि Sat	-(5-10)	KR
1225	बकसुनरी	129.10	729(122)	P(1)	-(-5)	T,W	-(-5)	रवि Sun	-(-5)	KR
1226	दिवान	109.27	518(79)	-(-5)	-(-5)	W,T	-(-5)	-(-5)	-(10+)	KR
1227	भवरही	62.73	116(20)	-(-5)	-(-5)	W,HP	-(-5)	-(-5)	-(5-10)	KR
1228	लकडीहा	45.73	270(44)	-(-5)	-(10+)	W,HP	-(-5)	-(-5)	-(5-10)	KR
1229	काटसिकरा	63.94	536(71)	-(-5)	-(-5)	T,W	-(-5)	-(-5)	-(-5)	KR
1230	विशुनपुर मटियरिया	259.41	1,461(254)	P(1),M(1) H(1),O(1)	-(-5)	HP,W	Phone	सोम Mon	-(5-10)	KR
1231	सिलहटा	42.90	476(82)	P(1)	-(-5)	W,T	-(-5)	-(-5)	-(-5)	KR
1232	दुलहरा	119.79	533(79)	-(-5)	-(-5)	W,T	-(-5)	-(-5)	-(-5)	KR
1233	पाकर डीह	79.73	538(90)	-(-5)	-(-5)	W,T	-(-5)	-(-5)	-(5-10)	KR
1234	डुमरी	128.69	654(101)	-(-5)	-(-5)	W,T	-(-5)	-(-5)	-(5-10)	KR
1235	गोपालपुर	142.86	732(115)	P(1)	-(-5)	W,T	-(-5)	-(-5)	-(5-10)	KR

12	13	14	15	16	17	18	19	20	2	1
गोरखपुर Gorakhpur (31)	...	गेहूँ, चावल Wheat, Rice	...	TW(78.92)	65.97	2.42	7.69	...	Nawarhi	1216
गोरखपुर Gorakhpur (38)	...	गेहूँ, चावल Wheat, Rice	...	TW(6.88)	34.80	0.41	0.81	...	Gowrauri	1217
गोरखपुर Gorakhpur (35)	...	गेहूँ, चावल Wheat, Rice	...	TW(33.59)	48.15	0.81	6.48	...	Bhakurha	1218
गोरखपुर Gorakhpur (42)	...	गेहूँ, चावल Wheat, Rice	...	...	36.83	0.81	0.40	...	Bhairwa	1219
गोरखपुर Gorakhpur (40)	...	गेहूँ, चावल Wheat, Rice	...	R(40.47)	6.07	...	1.21	...	Anyari	1220
गोरखपुर Gorakhpur (40)	...	गेहूँ, चावल Wheat, Rice	...	R(278.08)	...	...	7.28	...	Sarai Majhgawa	1221
गोरखपुर Gorakhpur (41)	...	गेहूँ, चावल Wheat, Rice	...	W(1.21)	70.42	2.02	2.43	...	Suguha	1222
गोरखपुर Gorakhpur (41)	...	गेहूँ, चावल Wheat, Rice	...	TW(10.12)	16.19	0.80	3.24	...	Tulsi Pakar	1223
गोरखपुर Gorakhpur (40)	...	गेहूँ, चावल Wheat, Rice	...	TW(115.34)	47.35	4.45	14.57	...	Gajai Kol	1224
गोरखपुर Gorakhpur (39)	...	गेहूँ, चावल Wheat, Rice	...	TW(59.49)	17.40	10.12	42.09	...	Baksunri	1225
गोरखपुर Gorakhpur (29)	...	गेहूँ, चावल Wheat, Rice	...	TW(17.00)	74.46	10.12	7.69	...	Diwan	1226
गोरखपुर Gorakhpur (30)	...	गेहूँ, चावल Wheat, Rice	...	TW(21.45)	20.23	9.31	11.74	...	Bhawarhi	1227
गोरखपुर Gorakhpur (28)	...	गेहूँ, चावल Wheht, Rice	...	TW(13.36)	18.21	4.45	9.71	...	Lakdeeha	1228
गोरखपुर Gorakhpur (31)	...	गेहूँ, चावल Wheat, Rice	...	TW(41.28)	15.38	4.45	2.83	...	Katsikra	1229
गोरखपुर Gorakhpur (30)	...	गेहूँ, चावल Wheat, Rice	...	TW(102.79)O(4.05)	110.48	9.31	32.78	M(1)	Bisunpur Matiaria	1230
गोरखपुर Gorakhpur (30)	EAG	गेहूँ, चावल Wheat, Rice	...	TWE(20.24)	17.00	3.64	2.02	...	Silhata	1231
गोरखपुर Gorakhpur (30)	...	गेहूँ, चावल Wheat, Rice	...	TW(79.32)	26.31	7.28	6.88	...	Dulhara	1232
गोरखपुर Gorakhpur (30)	...	गेहूँ, चावल Wheat, Rice	...	TW(33.99)	36.02	7.69	2.03	...	Pakar Dih	1233
गोरखपुर Gorakhpur (30)	...	गेहूँ, चावल Wheat, Rice	...	TW(121.41)	6.07	...	1.21	...	Dumari	1234
गोरखपुर Gorakhpur (33)	...	गेहूँ, चावल Wheat, Rice	...	TW(121.41)	11.74	...	9.71	...	Gopalpur	1235

1	2	3	4	5	6	7	8	9	10	11
1236	बौढ़ा	176.04	973(153)	P(1)	-(-5)	W,T	PO	-(-5)	-(-5)	KR,PR
1237	सिहोरवा	216.11	1,416(221)	-(-5)	-(-5)	W,T	-(-5)	-(-5)	-(-5)	KR
1238	चक सत्तहवा	41.68	150(25)	-(-5)	-(-5)	W,T	-(-5)	-(-5)	-(-5)	KR
1239	कोना सोनबरसा	222.59	1,387(222)	P(1) PUC(1)	-(-5)	W,T	-(-5)	रवि Sun	-(-5)	KR
1240	चकदहा	222.18		गैर आबाद				Uninhabited		KR
1241	करही	79.73	879(146)	P(1)	-(-5)	W,T	-(-5)	-(-5)	-(-5)	KR
1242	टोगरी	102.39	121(16)	-(-5)	-(-5)	W	-(-5)	-(-5)	-(-5)	KR
1243	डीहघाट	317.69		गैर आबाद				Uninhabited		KR
1244	रोहा	121.41	318(53)	-(-5)	-(-5)	W,T	-(-5)	-(-5)	-(-5)	KR
1245	तिलक पट्टी	64.75		गैर आबाद				Uninhabited		KR
1146	मिर्जापुर	116.55		गैर आबाद				Uninhabited		KR
1247	सोनाई	29.54		गैर आबाद				Uninhabited		KR
1248	डुमरैला	302.31	1,175(190)	P(1)	-(-5)	W,T	PO	-(-5)	-(-5)	KR
1249	खरखुटा	157.83	888(145)	P(1)	-(-5)	W,T	-(-5)	मंगल Tue	-(-5)	KR
1250	भरकच्छा	55.44	585(100)	P(1)	-(-5)	W,T	-(-5)	-(-5)	-(-5)	KR
1251	चितारी	282.48	610(96)	P(1)	-(-5)	W,T	-(-5)	-(-5)	-(-5)	KR
1252	सेमरैनी	166.33		गैर आबाद				Uninhabited		KR
	वन क्षेत्र									
F1	जंगल तिकुनिया तोंगिया	N.A.	3(3)	-(10+)	-(10+)	W,T	-(10+)	-(10+)	-(10+)	KR
F2	जंगल ताजगढ़ सरवार	N.A.	1,444(340)	-(10+)	-(10+)	W,T	-(10+)	-(10+)	-(10+)	KR

VILLAGE DIRECTORY

AMENITIES AND LAND USE — GORAKHPUR TAHSIL—3

12	13	14	15	16	17	18	19	20	2	1
गोरखपुर Gorakhpur(32)	...	गेहूँ, चावल Wheat, Rice	...	TW(101.17)	53.42	...	21.45	...	Baura	1236
गोरखपुर Gorakhpur(38)	...	गेहूँ, चावल Wheat, Rice	...	TW(80.94)	74.87	...	60.30	...	Sihorwa	1237
गोरखपुर Gorakhpur(33)	...	गेहूँ, चावल Wheat, Rice	...	TW(4.04)	27.52	...	10.12	...	Chak Satthawa	1238
गोरखपुर Gorakhpur(29)	EA	गेहूँ, चावल Wheat, Rice	...	TWE(169.57)	30.35	6.48	10.19	...	Kona Sonbarsa	1239
गोरखपुर Gorakhpur(26)	...	...	...	TW(96.72)O(0.40)	94.10	11.33	19.03	...	Chak Daha	1240
गोरखपुर Gorakhpur(30)	EA	गेहूँ, चावल Wheat, Rice	...	TWE(16.19)O(0.40) TW(27.52)	23.88	1.62	10.12	...	Karhi	1241
गोरखपुर Gorakhpur(33)	...	गेहूँ, चावल Wheat, Rice	...	TW(44.11)	45.33	7.69	5.26	...	Togari	1242
गोरखपुर Gorakhpur(33)	EAG	...	...	TWE(121.01)	129.50	39.66	27.52	...	Dihaghat	1243
गोरखपुर Gorakhpur(33)	...	गेहूँ, चावल Wheat, Rice	...	TW(11.33)	90.65	3.24	16.19	...	Roha	1244
गोरखपुर Gorakhpur(32)	...	...	...	TW(8.09)	44.92	10.93	0.81	...	Tilak Patti	1245
गोरखपुर Gorakhpur(32)	...	...	...	TW(73.66)	28.73	12.14	2.02	...	Mirzapur	1246
गोरखपुर Gorakhpur(23)	...	...	...	TW(20.24)	8.50	0.40	0.40	...	Sonai	1247
गोरखपुर Gorakhpur(33)	EAG	गेहूँ, चावल Wheat, Rice	...	TWE(202.35)	15.38	21.45	63.13	...	Dumraila	1248
गोरखपुर Gorakhpur(35)	...	गेहूँ, चावल Wheat, Rice	...	W(12.14)	114.53	5.26	25.90	...	Kharkhuta	1249
गोरखपुर Gorakhpur(36)	...	गेहूँ, चावल Wheat, Rice	...	...	51.40	2.83	1.21	...	Bharkachcha	1250
गोरखपुर Gorakhpur(35)	...	गेहूँ, चावल Wheat, Rice	...	TW(42.90)	184.13	20.24	35.21	...	Chitari	1251
गोरखपुर Gorakhpur(35)	...	...	...	...	115.34	40.87	10.12	...	Semrauni	1252
									Forest Range	
गोरखपुर Gorakhpur(11)	...	गेहूँ, चावल Wheat, Rice	N.A.	...	...	...	...	...	Jungle Tikuniya Tongiya	F1
गोरखपुर Gorakhpur(15)	...	गेहूँ, चावल Wheat, Rice	N.A.	...	...	...	...	...	Jungle Tajgarh Sarwar	F2

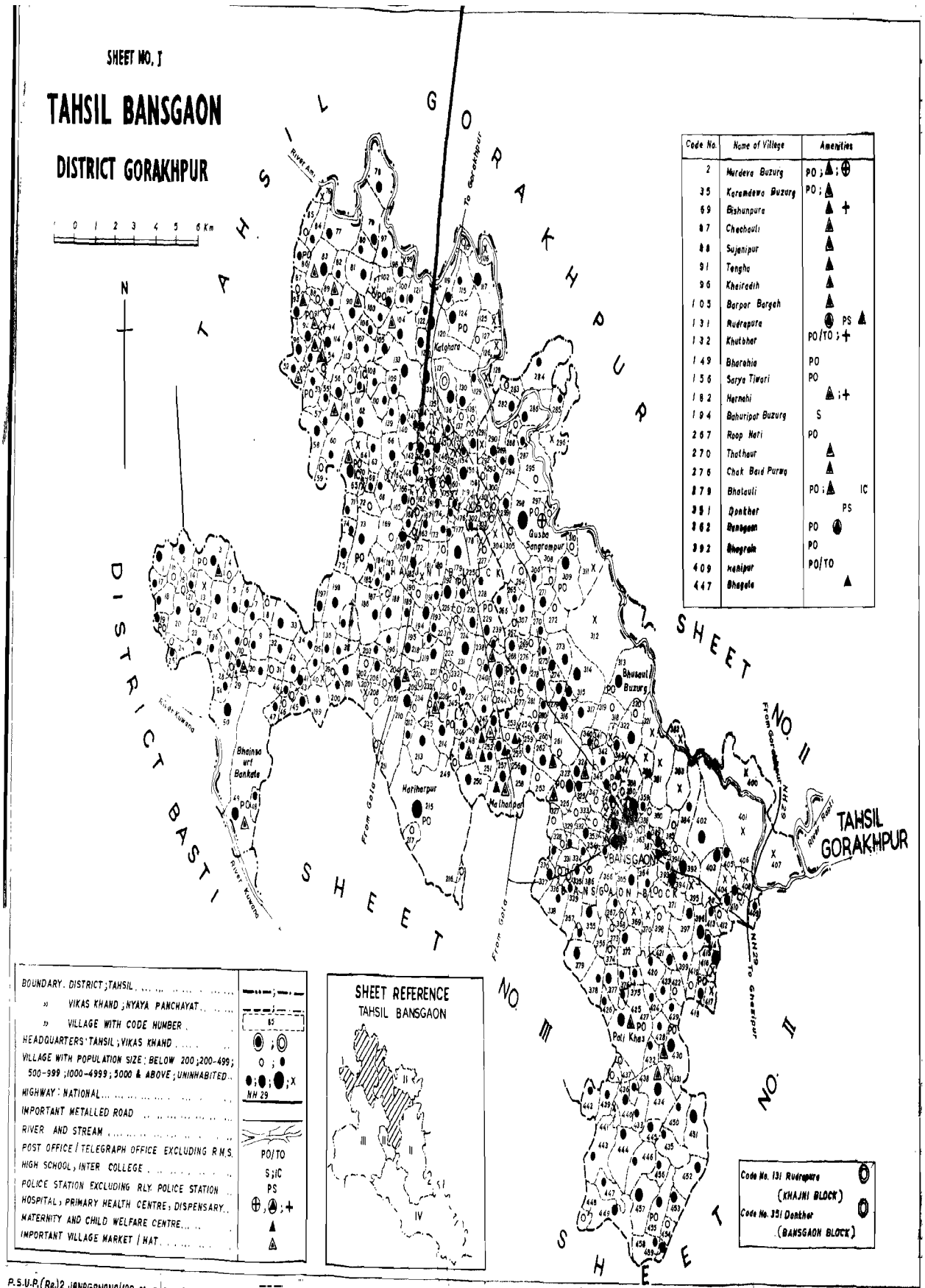

P.S.U.P.(Re.)2 JANAGANANA/128-23+7-85-1550.

SHEET NO. II

TAHSIL BANSGAON

DISTRICT GORAKHPUR



N

BOUNDARY DISTRICT, TAHSIL	——; —·—
" VIKAS KHAND, NYAYA PANCHAYAT	
" VILLAGE WITH CODE NUMBER	472
HEADQUARTERS VIKAS KHAND	◎
VILLAGE WITH POPULATION SIZE BELOW 200; 200–499; 500–999; 1000–4999; 5000 & ABOVE, UNINHABITED	O; ●; ●; ●; X
HIGHWAY NATIONAL	NH29
IMPORTANT METALLED ROAD	
RIVER AND STREAM	
POST OFFICE / TELEGRAPH OFFICE EXCLUDING R M S	PO/TO
HIGH SCHOOL, INTER COLLEGE	S; IC
POLICE STATION EXCLUDING RLY POLICE STATION	PS
HOSPITAL, PRIMARY HEALTH CENTRE; DISPENSARY	⊕; ⊕; +
MATERNITY AND WELFARE CENTRE	▲
IMPORTANT VILLAGE MARKET / HAT	▲

Code No	Name of Village	Amenities
496	Be.par	▲
529	Sohgaura	⊕
547	Kauriram	+ IC; PO
593	Khajuri	PO
758	Pas Purwa	▲ IC; PO/TO
769	Hatawa	▲
793	Belkur	+ PO
801	Rekahat	PO
8[illegible]	Haraipar	▲
869	Sukrauli	PO
871	Hata Buzurg	▲, ⊕; S; PO/TO
[illegible]	Khakhara Khor	PO

Code No	Population Size
577	●
587	●
594	O
664	X
666	X
667	X
668	X
719	O
720	O
755	●
761	●
766	O
767	●
768	●
769	●
770	●
771	O
777	O
782	O
793	●

551 Pandepar (KAURIRAM BLOCK)
741 Bankati (GAGAHA BLOCK)

T A H S I L G O R A K H P U R D I S T R I C T D E O R I A

SHEET NO. I

SHEET NO. III

SHEET NO IV

K A U R I R A M B L O C K

G A G A H A B L O C K

Keshawapar

Bhoopgarh

Jampur

Gopur

Malaon

Tanial

From Gorakhpur NH 29

To Azamgarh

River Ami

River Tarana

Gram Gola

River Kunai

River Rapti

(K) Part of Kauriram Block

(G) Part of Gagaha Block

SHEET REFERENCE
TAHSIL BANSGAON

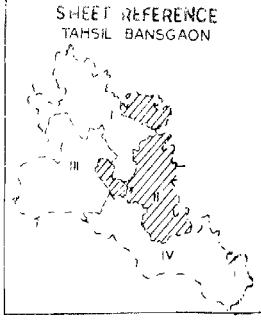

P.S.U.P (Re) 2 JANAGANANA/128-23-7-85-1550.

SHEET NO. III

TAHSIL BANSGAON

DISTRICT GORAKHPUR

1 0 1 2 3 4 5 Km

Code No.	Name of Village	Amenities
901	Sokhania	
907	Baijantha	
913	Parenia Khurd	
914	Amauli	
915	Bhitaha	
917	Chhatiani	
918	Kast Bhojram Jokhan	
919	Kast Deur	PO
949	Cast Sukhadeo	PO
960	Bela Khurd	PO
983	Mathan Par	PO ▲ S
1004	Siswa urf Siva	PO
945	Barspar	PO
1089	Dhanauji	
1110	Hantharpur	
1290	Parenia Buzurg	
1305	Kuri	PO
1416	Gourganj	
1420	Rampur Gosain	
1421	Lakhua Pakar	PO
1443	Siswa Babu	PO
1473	Raepur	
1478	Dhuria Dih	PO
1483	Gaighat	PO
1498	Tadkap	
1425	Jigina Khurd	⊕

BOUNDARY DISTRICT	
" VIKAS KHAND; NYAYA PANCHAYAT	
" VILLAGE WITH CODE NUMBER	1403
HEADQUARTERS: VIKAS KHAND	◎
VILLAGE WITH POPULATION SIZE BELOW 200	o
200-499; 500-999; 1000-4999 & UNINHABITED	●, ●, ●, X
IMPORTANT METALLED ROAD	
RIVER AND STREAM	
POST OFFICE/TELEGRAPH OFFICE EXCLUDING RMS	PO/TO
HIGH SCHOOL; INTER COLLEGE	S,IC
POLICE STATION EXCLUDING RLY POLICE STATION	PS
HOSPITAL, PRIMARY HEALTH CENTRE; DISPENSARY	⊕, ◉, +
MATERNITY AND CHILD WELFARE CENTRE	▲
IMPORTANT VILLAGE MARKET	▲

Ⓐ Detailes are shown in reference sheet of sheet No.III

1137 Chachai Ram (URUA BLOCK) ◎

1408 Sitharawa (BELGHAT BLOCK) ◎

SHEET REFERENCE
TAHSIL BANSGAON

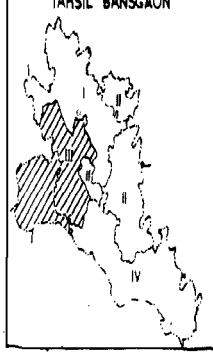

P.S.U.P.(Re.)2 URNAGANANA/128-23-7-85-1550.

REFERENCE SHEET OF SHEET NO. III

TAHSIL BANSGAON

DISTRICT GORAKHPUR

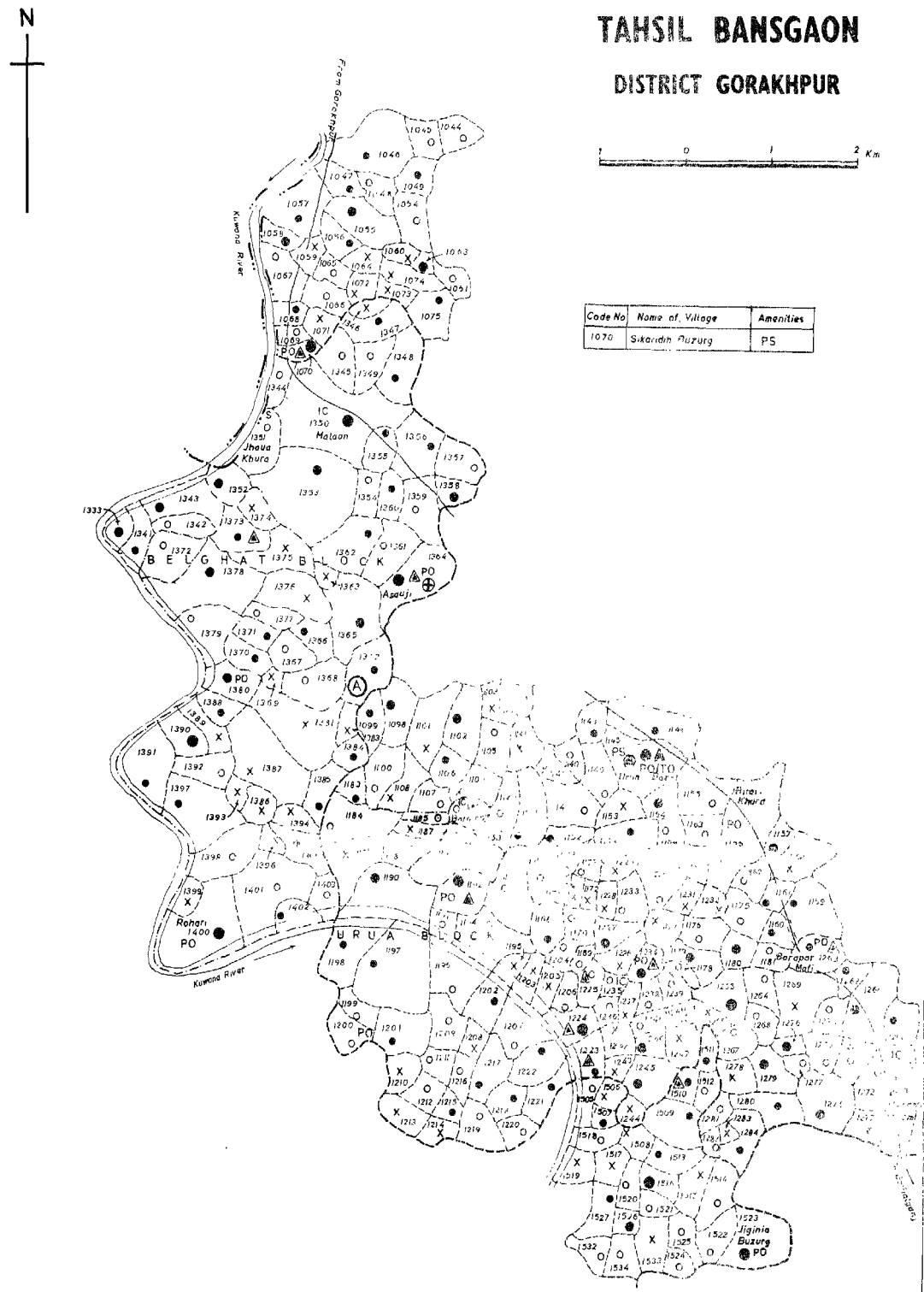

P.S.U.P.(R&)2 JANAGANANA/128-23-7-85-1550.

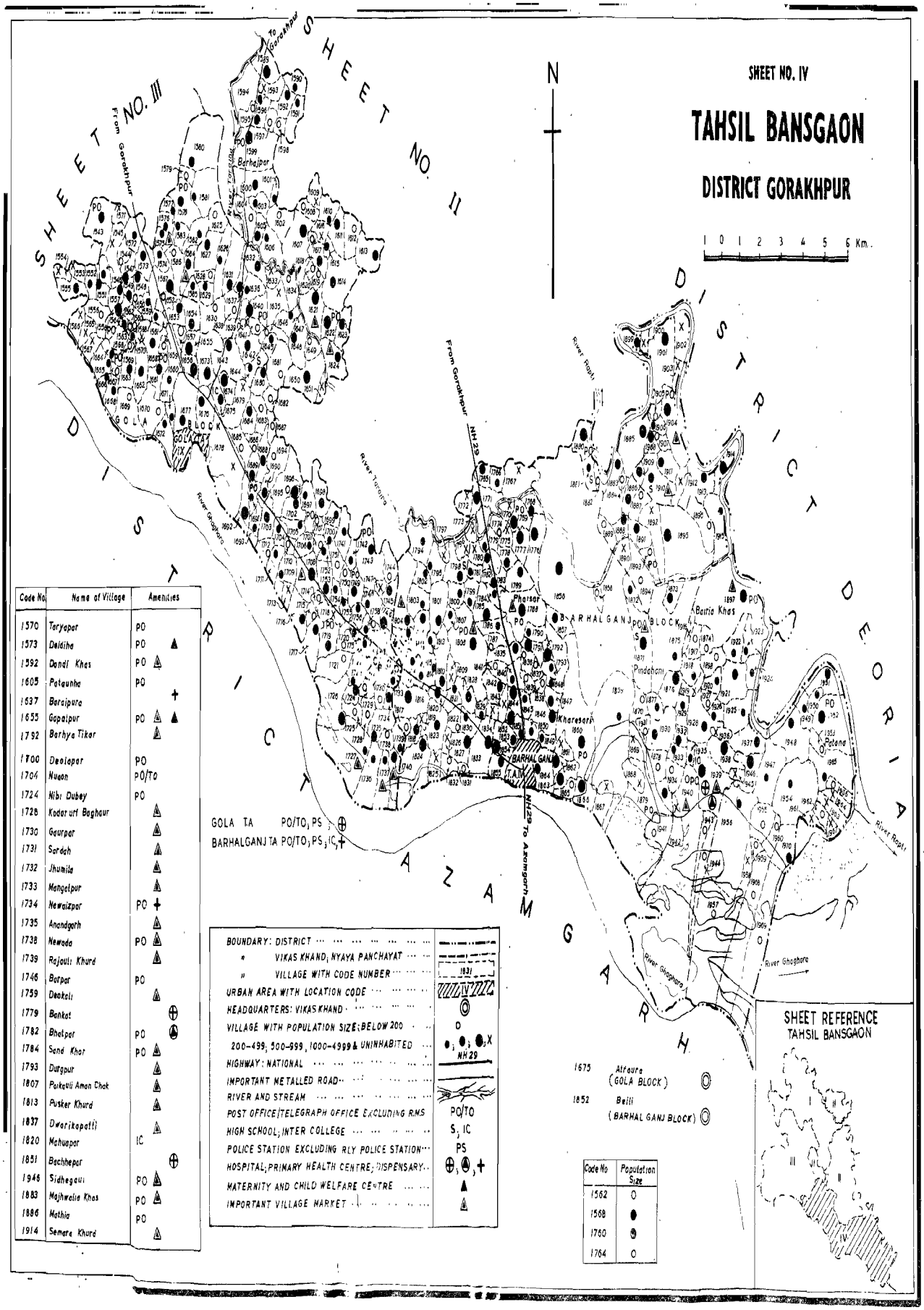

Code No	Name of Village	Amenities
1570	Taryapar	PO
1573	Daldihe	PO
1592	Dandi Khas	PO
1605	Potaunha	PO
1637	Barsipura	
1655	Gopalpur	PO
1792	Barhya Tikar	
1700	Deolapar	PO
1704	Nugan	PO/TO
1724	Nibi Dubey	PO
1728	Kodarat Baghaur	
1730	Gaurpar	
1731	Sardah	
1732	Jhumila	
1733	Mangalpur	
1734	Newaizpar	PO
1735	Anandgarh	
1738	Newada	PO
1739	Rajauli Khurd	
1746	Barpar	PO
1759	Deokali	
1779	Bankat	
1782	Bhatpar	PO
1784	Sand Khar	PO
1793	Durgpur	
1807	Pukauli Aman Chak	
1813	Pusker Khurd	
1837	Dwarikapatti	
1820	Mahuapar	IC
1851	Bachhepar	
1946	Sidhegauli	PO
1883	Majhwalia Khas	PO
1886	Mathia	PO
1914	Semara Khurd	

Code No	Population Size
1562	0
1568	●
1760	◉
1764	0

4 -बांसगांव तहसील
-Bansgaon Tahsil

ग्रामों की वर्णानुक्रम सूची

बांसगांव तहसील

क्रम सं०	ग्राम का नाम	लोकेशन कोड नं०	क्रम सं०	ग्राम का नाम	लोकेशन कोड नं०	क्रम सं०	ग्राम का नाम	लोकेशन कोड नं०
1	2	3	1	2	3	1	2	3
1	अइया	513	36	अराजींपार पुरवा	550	71	आराजी हर्रेडांड खुर्द	1060
2	अकबराबाद	861	37	अरांव करन	1123	72	आराजी हर्रेडांड बुजुर्ग	1064
3	अकुसी	784	38	अरांव जएदीश	1121	73	आशापार	114
4	अकोलही	725	39	अलहापार	227	74	आशापार	705
5	अकोलही	1284	40	अलावलपुर	1343	75	आसिक रौजा	1236
6	अछियहवा	13	41	अलावलपुर	1395	76	आसेखोर	390
7	अजमता	1306	42	अलावलपुर	1532	77	इटकौली	556
8	अजयपुर	1955	43	अल्लाहयारपुर	1512	78	इटवा उर्फ प्रेमगढ़	1579
9	अटकरिया	745	44	अलीपुर	1514	79	इटौरा	277
10	अतर सिंगरी	145	45	अवस्थी	1613	80	इटौरा खुर्द	684
11	अतरौरा	22	46	असनन्दपुर	1185	81	इटौरा बुजुर्ग	683
12	अतरौरा	1675	47	असना	707	82	इनरापार खुर्द	1091
13	अतरौली	394	48	असवनपार	894	83	इनरापार बुजुर्ग	1086
14	अतरौली	422	49	असान पाकर	613	84	इनायत चक	1477
15	अतसिया	1565	50	असिलाभार	1039	85	इन्दूपार	1072
16	अतायर	812	51	असौंजी	1364	86	इन्दूपार बुजुर्ग	1065
17	अतिसा	1097	52	अस्थौली	737	87	इन्नाडीह	244
18	अतौली	1803	53	अहमदपुर	3	88	इन्नाडीह	926
19	अधारीपुर	571	54	अहिरौली	79	89	इमलीडीह खुर्द	1058
20	अनिरुद्धपुर	1372	55	अहिरौली	618	90	इमिलिहवा	815
21	अनुरुद्धपुर	1285	56	अहिरौली	709	91	इमिलीडीह	1044
22	अबरूस	1654	57	अहिरौली	898	92	इमिलीडीह बुजुर्ग	1067
23	अमेदहा बुजुर्ग	1233	58	अहिरौली	1555	93	इसमाइलपुर	1015
24	अमनाबाद	1431	59	अहिरौली	1627	94	इशरौली	900
25	अमरैया	245	60	अहिरौली	1760	95	उज्जरपार	827
26	अमरोढ़ा	1139	61	अहिरौली	1822	96	उटम्हा	740
27	अमवा	625	62	अहिरौली खुर्द	663	97	उदयपुर	661
28	अमवा उर्फ कोपर पोखर	972	63	अहिरौला खुर्द	1051	98	उदयपुर	1710
29	अमौली	914	64	अहिरोली बुजुर्ग	664	99	उनौलाखास	188
30	अमौली	1713	65	अहिरौली बुजुर्ग	1053	100	उनौली	1658
31	अम्मरपुर	329	66	आच्छे डीह	1896	101	उफरौली	48
32	अम्मरपुर उर्फ महसा	1625	67	आनन्दगढ़	1735	102	उरूवा	72
33	अरईडीह	595	68	आनन्दपार	541	103	उरुआबाजार	1145
34	अरनी	406	69	आबगीर	382	104	उल्था खुर्द	946
35	अराजी महुआपार	235	70	आराजी मुड़ियारी	809	105	उल्था बुजुर्ग	944

ग्रामों की वर्णानुक्रम सूची

बांसगाँव तहसील (क्रमशः)

क्रम सं०	ग्राम का नाम	लोकेशन कोड नं०	क्रम सं०	ग्राम का नाम	लोकेशन कोड नं०	क्रम सं०	ग्राम का नाम	लोकेशन कोड नं०
1	2	3	1	2	3	1	2	3
106	उसरापार	63	141	कटरारी	510	176	कवितापुर	1919
107	उसरी	947	142	कटवर	258	177	कबिलासपुर	938
108	उसरी	1843	143	कटहाबाबू	1428	178	कसिहरा	38
109	उसरी खास	1081	144	कठदेउर	867	179	कसिहार	508
110	उसरैन	925	145	कठैचा	95	180	कस्बा खटिक	1206
111	उसवा	90	146	कठैचा	128	181	कस्बा तेली	1226
112	उसका	328	147	कठैचा विन्दन	228	182	कस्बा संगमपुर	298
113	उस्का	1900	148	कथडांडी	1857	183	कस्बा हसन	1225
114	ऊँचगाँव	1543	149	कनइल	445	184	कहला	814
115	ऊँचेर	641	150	कनइल	520	185	कादनपुर	1517
116	एकडंगा	924	151	कनैचा	430	186	कानापार	429
117	एकमा	191	152	कन्हला	1005	187	काले चक	574
118	एकौना खुर्द	1443	153	कन्हौली	1286	188	काश्त काशीनायक	1253
119	एकौना बुजुर्ग	738	154	करजही	512	189	काश्त देउर	919
120	एकौना बुजुर्ग	1435	155	करनपुर	1797	190	काश्त नेवरा	1062
121	ओझौली	404	156	करनपुरा	53	191	काश्त भवानी दत्त	1617
122	ओझौली	1827	157	करनराय	750	192	काश्त भोजराम जोखन	918
123	ओनापार	1315	158	करनौती	819	193	काश्त भितई तिवारी	1342
124	औराई	12	159	करपइया	476	194	काश्त मिश्रौली	1619
125	औरियापुर	792	160	करमदेवा खुर्द	26	195	काश्त सुखदेव	949
126	औराडीह	1836	161	करमदेवा बुजुर्ग	35	196	काश्त सुभाष दुबे	670
127	औंजी	242	162	करमाखोर	162	197	काश्त त्रिफला	1045
128	औंराकोल	1566	163	करमहटा	1349	198	कासिमपुर जिगिनिया	33
129	ककरही	1230	164	करवल उर्फ मझगावां	722	199	किठौरी	6
130	ककरही	1640	165	करहल	314	200	किन्भूभार	1302
131	कटका	1020	166	करहा चक	767	201	किशुनपुर	325
132	कटघरा	120	167	करौड़ी	864	202	किशुनपुर	1155
133	कटघरा	1402	168	कलवारी माफी	266	203	कुईकोल	78
134	कटघरा	1905	169	कलानी	534	204	कुई खुर्द	197
135	कटकौली	747	170	कलानी	1615	205	कुंई बुजुर्ग	198
136	कटया	51	171	कलानी उर्फ टंडवा	569	206	कुकर भूक्का	1796
137	कटया	57	172	कलौरा	372	207	कुकुरहा	1601
138	कटया	493	173	कल्यानपुर	342	208	कुचैठा	340
139	कटया	1502	174	कल्याणपुर	1862	209	कुंड़वा	54
140	कटया	1686	175	कल्याणपुर	1909	210	कुडहा	951

ग्रामों की वर्णानुक्रम सूची

बांसगाँव तहसील (क्रमशः)

क्रम सं०	ग्राम का नाम	लोकेशन कोड नं०	क्रम सं०	ग्राम का नाम	लोकेशन कोड नं०	क्रम सं०	ग्राम का नाम	लोकेशन कोड नं०
1	2	3	1	2	3	1	2	3
211	कुड़ारिया	631	246	कैराडीह	96	281	कोहड़ा	653
212	कुरहरी	1334	247	कोइलीखास	1895	282	कोहड़ी खुर्द	1652
213	कुरही	1262	248	कोटवा	1102	283	कोहड़ी बुजुर्ग	1653
214	कुरावल खुर्द	1519	249	कोटवा	1821	284	कोहना गोपालपुर	1671
215	कुरावल बुजुर्ग	1528	250	कोटिया	939	285	कोहरा भंवर	1931
216	कुरांव	1840	251	कोटिया	1003	286	कोहार चक	1242
217	कुरौली	1135	252	कोटिया	1152	287	कौडिया	1668
218	कुलदवा वारी	1804	253	कोटिया अमान सिंह	379	288	कौड़ीराम	547
219	कुँवरबाबू	1608	254	कोटिया कोलाहला	1318	289	कौवाडील	791
220	कुशमौरा बुजुर्ग	718	255	कोटिया औदानी	1117	290	कौवाडील	855
221	कुशहा	690	256	कोटिया दीपशाह	1969	291	कौवाराम खुर्द	634
222	कुशलदेइया	1164	257	कोटिया नायक	1606	292	कौवाराम बुजुर्ग	633
223	कुसभौना	1800	258	कोटिया निरंजन	1968	293	कंजर पार	578
224	कुसमौली	1490	259	कोटिया पट्टी	1319	294	कंसासुर	1899
225	कुसवासी खास	489	260	कोटिया बाबू	739	295	कांटा	398
226	कुसहा	401	261	कोटिया विशुनी	1397	296	कांटा	442
227	कुसहा	533	262	कोठा	293	297	कांटा बुजुर्ग	1141
228	कुसमौरा खुर्द	774	263	कोठा खास	658	298	कुआँ	1321
229	कुसमौल	462	264	कोडर उर्फ बधौर	1728	299	कुण्डा	1868
230	कुसमौल	521	265	कोड़री तिवारी	1892	300	कुण्डा बुजुर्ग	284
231	कूरी	1305	266	कोड़र नीलकन्ठ	1891	301	कुण्डा भरथ	286
232	केराडीह	1442	267	कोड़र पांडे	1893	302	कुण्डीचक	1869
233	केवटली	66	268	कोड़रिया	525	303	कुंवरपार	1288
234	केवला चक	1346	269	कोडरी	1833	304	कुंवर राजा	1610
235	केशवपुर	1377	270	कोनीखुर्द	977	305	कुंई	1359
236	केशवापार	675	271	कोनी बुजुर्ग	978	306	कोंडरी	847
237	केशोपट्टी	1228	272	कोपवा	694	307	कृपालपुर	1942
238	कैथवलिया	524	273	कोपवा	1014	308	क्रितपुर	1865
239	कैथवलिया	1638	274	कोल	207	309	खखरी	458
240	कैथवलिया शुक्ल	189	275	कोल	1902	310	खजुरिया	368
241	कैथवलिया हरखसिंह	268	276	कोलखास	1965	311	खजुरी गोसाई	1877
242	कैथी बुजुर्ग	1099	277	कोलहट	481	312	खजुरी	593
243	कैदहा खुर्द	603	278	कोल्हुआ	1777	313	खजुरी पांडे	1842
244	कैदहा बुजुर्ग	598	279	कोहटा घुरहू	246	314	खजुहा	599
245	कैरलावारी	269	280	कोहटा रूप	248	315	खड़ियापार	503

ग्रामों की वर्णानुक्रम सूची

बाँसगाँव तहसील (क्रमशः)

क्रम सं०	ग्राम का नाम	लोकेशन कोड नं०	क्रम सं०	ग्राम का नाम	लोकेशन कोड नं०	क्रम सं०	ग्राम का नाम	लोकेशन कोड नं०
1	2	3	1	2	3	1	2	3
316	खड़ेसरी	1860	351	गजपुर	1129	386	गेरुआ उर्फ परसौना	387
317	खड़ौहा	196	352	गजपुर एहतमाली	666	387	गेरुआ खोर	811
318	खदरा	1645	353	गजवरी	1646	388	गेरुआ बाबू	346
319	खम्हुआ पदुम	419	354	गजहड़ा	834	389	गोइठी	312
320	खम्हुआ भट्ट	414	355	गजारी	275	390	गोछरन	359
321	खभरा	787	356	गंजारी	559	391	गोछवल	380
322	खरखाइज खोर	881	357	गड़ही	802	392	गोडसरी	411
323	खरग पट्टी	1256	358	गड़ैना	186	393	गोडारी	381
324	खरचौन	116	359	गढ़ुआखोर	84	394	गोधना	1439
325	खरसर देउर	1106	360	गनुआडीह	676	395	गोनघट	1970
326	खरफर	218	361	गनेशपुर	1299	396	गोनहा	311
327	खरहरी	232	362	गनेशपुर	1329	397	गोनहा	1957
328	खरहरी	291	363	गरथौलिया	1845	398	गोपालपुर	231
329	खरहा देउर	23	364	गरया कोल	892	399	गोपालपुर	1029
330	खरहा देउर	327	365	गहना	170	400	गोपालपुर	1075
331	खरहिया डांड	139	366	गहिराघाट	1881	401	गोपालपुर	1631
332	खाखर	1038	367	गाईकोल	1953	402	गोपालपुर	1655
333	खालिया	1537	368	गाईबेला	953	403	गोपालपुर	1935
334	खासी चक	1536	369	गाजर जगदीश	171	404	गोपीपुर	11
335	खिरकिटा दीगर	1624	370	गाजर नरसिंह	168	405	गोबरैया	720
336	खिरकिटा दूबे	1622	371	गाजरवंशमल	173	406	गोरकापुरवा	746
337	खुटभार	132	372	गाजेगड़हा	1648	407	गोरखपुर	1959
338	खुटभार	1901	373	गायघाट	1483	408	गोरसारी	34
339	खुटहन खास	1721	374	गायघाट	1938	409	गोरसारी	1673
340	खुटहर	133	375	गाहीपार	39	410	गोरसांव	698
341	खैरपुर	1755	376	गिदौहा	1635	411	गोरसैरा	309
342	खैराटी	187	377	गिरधरपुर चौबे	635	412	गोर्री	27
343	खैराटी	1960	378	गिरधरपुर दुबे	636	413	गोलापार	1661
344	खैराटी	1464	379	गिरधरपुर सुलंकी	643	414	गोलीपार	1175
345	खैरी	8	380	गुआरी	355	415	गोवडौर	1387
346	खोढ़रा	1271	381	गुदारचक	1166	416	गोविन्दपुर	1373
347	खोपापार	1548	382	गुरम्ही	536	417	गोविन्दपुर	1598
348	खोहिया पट्टी	1898	383	गुलरिहा	992	418	गोसाईपुर	16
349	खवाबीपुर	1170	384	गुलौर	137	419	गोसाईपुर	1452
350	गजपुर	645	385	गेरुआ	1496	420	गोहलिया	995

ग्रामों की वर्णानुक्रम सूची

बाँसगाँव तहसील (क्रमशः)

क्रम सं०	ग्राम का नाम	लोकेशन कोड नं०	क्रम सं०	ग्राम का नाम	लोकेशन कोड नं०	क्रम सं०	ग्राम का नाम	लोकेशन कोड नं०
1	2	3	1	2	3	1	2	3
421	गोहली बसंत	278	456	चक इनायत	1109	491	चन्दौली	1587
422	गोहली शीतल	281	457	चक खाजा खिजिर	1213	492	चन्दौली खुर्द	467
423	गौबडौर	1011	458	चक खान जहान	1108	493	चन्दौली बुजुर्ग	468
424	गौर	760	459	चक खान मोहम्मद	1094	494	चपरहट	1434
425	गौर खास	686	460	चक जलाल	889	495	चरकहा	296
426	गौरगंज	1409	461	चक दाउद	1396	496	चरनाद	81
427	गौरगंज	1416	462	चक नकदह	264	497	चरवता	657
428	गौराजीतपुर	1008	463	चक दनियाल	408	498	चवरिया	138
429	गौरपार	136	464	चक नूरबाई	1383	499	चवरिया	1647
430	गौरपार	822	465	चक फरीद	1394	500	चवरिया खुर्द	621
431	गौरपार	1730	466	चक बमही	1747	501	चवरिया बुजुर्ग	619
432	गौरा	514	467	चक बैदपुरवा	276	502	चाईपुर माफी	1221
433	गौरा	1210	468	चक बंगला	67	503	चारपान खुर्द	482
434	गौरीखुर्द	330	469	चक भगवान	989	504	चारपान बुजुर्ग	475
435	गौरी बुजुर्ग	985	470	चक भोला	1376	505	चिकरिया	1685
436	गंगवाल	1591	471	चक महेशपुर	1623	506	चिट्ठेपार	1705
437	गंगाचक	794	472	चक माली उर्फ भीठुआ	706	507	चितवापुर	1193
438	गंगापार	471	473	चक मोहम्मद सालेह	1229	508	चिमचा	821
439	गांगूपार	818	474	चक राजपुर	40	509	चिरवलिया खुर्द	1267
440	गोंदा	283	475	चक राधोदास	1333	510	चिरवलिया बुजुर्ग	1268
441	घड़ारी	671	476	चक रामचन्दर	866	511	चिरैया डांड	842
442	घड़ारी	748	477	चक रामचरन	1125	512	चिलवा	1600
443	घड़ेरिया	1611	478	चक रुपइया	1199	513	चिलौना	56
444	घनसहिया	499	479	चक वालिद	1142	514	चिल्लूपार	1864
445	घिसिड़ी	650	480	चक सरइया	1127	515	चुरामन पट्टी	880
446	घुचियारी	1144	481	चक सुल्तानी	884	516	चेरउआ	836
447	घेवरपार	899	482	चकिया	976	517	चेतन चक	472
448	घैसरिया	204	483	चकिया	1178	518	चेतरी	655
449	घैसरिया	237	484	चकिया	1214	519	चेतहा बसावनपुर	629
450	घोघीबारी	1171	485	चड़िहर	1715	520	चैनपुर	1768
451	घोड़ा लोटन	1643	486	चचाईराम	1137	521	चोडर खास	1184
452	घोसी	1884	487	चचौली	87	522	चोवौली	1799
453	घौरहरा	1580	488	चटौली	1826	523	चोरभारी	965
454	घौसिया	473	489	चतुर बन्दुआरी	274	524	चौकडी	856
455	चइतरा	970	490	चनहर	236	525	चौकडी	1079

ग्रामों की वर्णानुक्रम सूची

बांसगाँव तहसील (क्रमशः)

क्रम सं०	ग्राम का नाम	लोकेशन कोड नं०	क्रम सं०	ग्राम का नाम	लोकेशन कोड नं०	क्रम सं०	ग्राम का नाम	लोकेशन कोड नं०
1	2	3	1	2	3	1	2	3
526	चौतरा तिवारी	1422	561	छेडी डंडवा	984	596	जारी	384
527	चौतरा पट्टी	1423	562	जउछिन	857	597	जिगना बाबू	206
528	चौतरा बाबू	1460	563	जकरा	112	598	जिगिनिया तिवारी	202
529	चौतीसा	1835	564	जगदीशपुर	255	599	जिगिनिया	1530
530	चौड़िया मसान	1336	565	जगदीशपुर	405	600	जिगिनिया खुर्द	1525
531	चंदलहा	226	566	जगदीशपुर	583	601	जिगिनिया डांड	10
532	चांचपार	303	567	जगदीशपुर	604	602	जिगिनिया भिआंव	323
533	चांडी	388	568	जगदीशपुर	799	603	जिगिनिया बुजुर्ग	1523
534	चांडी	642	569	जगदीशपुर	886	604	जितवापुर	1497
535	चांडी	674	570	जगदीशपुर	1505	605	जिवकर	751
536	चांदपार	971	571	जगदीशपुर	1922	606	जूठीपुर	1308
537	चांदपार	1255	572	जगदीशपुर उर्फ पांडेपुर	1078	607	जैतपुर	1879
538	चांदपार	1293	573	जगरनाथपुर	308	608	जैती	905
539	चांदा	518	574	जगरनाथपुर	622	609	जैपालपुर	36
540	चांदा	530	575	जगरनाथपुर	952	610	जैराम कोल	1966
541	छताई	124	576	जगरनाथपुर	1370	611	जैसर	150
542	छतियारी	917	577	जगकोल	1391	612	जोगेसरा	1651
543	छपरा	1375	578	जद्दू पट्टी	1057	613	जोतगुटकी	320
544	छपरा	1556	579	जमदरा	831	614	जंगल सराय बेलवरिया	449
545	छपरा	1593	580	जमीन कैथी	1100	615	झझवा	1317
546	छपरा	1880	581	जमीन गोबडौर	1392	616	झरकटा	1661
547	छपिया	80	582	जमीन लौहरपुर	837	617	झरकटहा	167
548	छपिया	1778	583	जमीन विशुनपुर	1323	618	झरना	719
549	छपिया उमराव	1932	584	जमीन शुकुल	1794	619	झिनखिनी	1338
550	छातापार	102	585	जमुनी जोत	397	620	झुड़िया	18
551	छितौना	1189	586	जमौली खुर्द	271	621	झुड़िया	73
552	छितौना	1332	587	जमौली बुजुर्ग	272	622	झुमिला	1732
553	छितौना भीम	1414	588	जयन्तीपुर	403	623	झौआ खुर्द	1351
554	छितौनी खुर्द	1467	589	जवापुर	1446	624	झौआ बुजुर्ग	1344
555	छितौनी खुर्द	1516	590	जसवन्तपुर	991	625	झौरी	656
556	छितनी बुजुर्ग	1521	591	जहूराबाद	974	626	झांड	1448
557	छितौनी बुजुर्ग	1418	592	जाईपार	608	627	टडवा	181
558	छितौनी बुजुर्ग	1753	593	जाईपार	1855	628	टड़वा	540
559	छिबर चक	1169	594	जादोपाली	437	629	टड़बा सैयदसाह	849
560	छिहरी	297	595	जानीपुर	584	630	टांडा	1769

ग्रामों की वर्णानुक्रम सूची

बांसगांव तहसील (क्रमशः)

क्रम सं०	ग्राम का नाम	लोकेशन कोड नं०	क्रम सं०	ग्राम का नाम	लोकेशन कोड नं०	क्रम सं०	ग्राम का नाम	लोकेशन कोड नं०
1	2	3	1	2	3	1	2	3
631	टांडी	1143	666	डड़िहथ	1353	701	ढरसी	733
632	टिकरिया	1665	667	डरई कमाल चक	1010	702	ढविया	1472
633	टिकरिया खुर्द	966	668	डरहिया खुर्द	557	703	ढेकुनाध	1424
634	टिकरिया दीगर	125	669	डरहिया बुजुर्ग	558	704	ढेबरा खुर्द	1296
635	टिकरिया नाथसिंह	89	670	डवरपार	470	705	ढेबरा बुजुर्ग	1040
636	टिकरिया बुजुर्ग	967	671	डांड़ीखास	1592	706	ढेलहरा	466
637	टिकरी	723	672	डांगीपार	609	707	ढोढ़ईपार	1430
638	टिकुलिया डांड	1411	673	डिघरुआ	682	708	तफलकपुर	1297
639	टिकुली बनारस	665	674	डिघवा खुर्द	1524	709	तरयापार	1570
640	टीकर	523	675	डिघवा बुजुर्ग	1522	710	तरसर	100
641	टीकापुर	1454	676	डिहुलपार	810	711	तामा	5
642	टीहा मुहम्मदपुर	1808	677	डिहुलपार	916	712	ताड़खोप	1498
643	टेकबार	299	678	डुडुई	1557	713	ताल अमियार	494
644	टेकुआ चतुर	765	679	डुमरिया	1451	714	ताल केशव	1588
645	टेकुआ दर्जी	782	680	डुमरी	1939	715	ताल तेंनुआ	1571
646	टेकुआ माधो	783	681	डुमरी मंझरिया	700	716	ताल देविन्दा	865
647	टेकुआ वीरशाह	766	682	डुमरैला	93	717	ताल दोहर	630
648	टेढ़ा तिघरा	356	683	डेईडीहा	1573	718	ताल बडैला	344
649	टेंगरा खावा	460	684	डेमुंसा	763	719	ताल बरोही	773
650	टेंगरी	223	685	डेहरा टीकर	1380	720	ताल बिजरा	407
651	टेंगरी	426	686	डेहरी भार	691	721	ताल भगना	1936
652	टेंगरी	1013	687	डोमडांड	500	722	ताल भिउरा	479
653	टेंघा	91	688	डोमरघाट	285	723	ताल वखा	640
654	टेम्हा	498	689	डोरडांड	321	724	ताल सोनाबह	1963
655	टेम्हा	761	690	डोमरिया	1272	725	ताहिर चक	1205
656	ठठउर	270	691	डोमरी	386	726	तिघरा	923
657	ठाटीखास	1365	692	डोमरी	564	727	तिघरा खुर्द	624
658	ठठौली	779	693	डोमरी	768	728	तिघरा पटवारी	425
659	डकही	1469	694	डोमरी मुतलिक शाहपुर	349	729	तिघरा बुजुर्ग	616
660	डड़वा	1289	695	डोरा	103	730	तिघरा रुद्रमन	376
661	डड़वा चतुर	250	696	डांगीपार	213	731	तिघरा खास	451
662	डड़वा मनोहर	354	697	डांडीरावत	343	732	तिलसर	833
663	डड़वा बहलिन	1159	698	ढकवा	790	733	तिवारीपुर	933
664	डड़वा रामचन्दर	247	699	ढखवार चक	1604	734	तिवारीपुर	1493
665	डड़िया	1568	700	ढखवा बाजार	1303	735	तिवारीपुर	1941

ग्रामों की वर्णानुक्रम सूची

बांसगाँव तहसील (क्रमशः)

क्रम सं०	ग्राम का नाम	लोकेशन कोड नं०	क्रम सं०	ग्राम का नाम	लोकेशन कोड नं०	क्रम सं०	ग्राम का नाम	लोकेशन कोड नं०
1	2	3	1	2	3	1	2	3
736	तुर्कवलिया	142	771	दीदापार	888	806	देवलापार	1700
737	तुर्कवलिया	1384	772	दीपगढ़	1697	807	देवापार	1276
738	तुर्कवलिया	1712	773	दुघरा	46	808	देवारी बारी	1584
739	तुर्कवलिया	1950	774	दुघरा	1192	809	दोनखर	351
740	तुलसी ओझा	24	775	दुघरापुर	1793	810	दोहरिया	990
741	तुलसीपुर	1889	776	दुधकुंडा	1450	811	दोहरिया प्रेमनाथ	151
742	तुलसी पांडे	21	777	दुधवा	1616	812	दोहरिया बरगाह	160
743	तुलसीरतन	25	778	दुबरी पुरवा	1128	813	दोहरिया वासदेव	161
744	तेजपुर	743	779	दुबॉली	455	814	द्वारिका पट्टी	1837
745	तेजुआ पार	828	780	दुबॉली	531	815	धइयाडीह	4
746	तेतरिया	159	781	दुबॉली	1659	816	धउसा	562
747	तेन्दुआ श्रीराम	1261	782	दुरम्हा	1748	817	धनईपुर	273
748	तेनुहारी	702	783	दूदापार	688	818	धनराजपुर	1257
749	तेन्दुआ	543	784	दूदापार	735	819	धनराजपुर	1626
750	तेन्दुआ	626	785	देउरवीर	549	820	धनाव	1720
751	तेन्दुआ	19	786	देवई पीपर	1669	821	धानोजोती	1068
752	तेलिया भार	911	787	देवकली	452	822	धनौजी	221
753	तेलिया भार उर्फ विशुनपुर	1056	788	देवकली	715	823	धनौजी	1089
754	थरूआ डीह	1772	789	देवकली	1656	824	धनौरा खुर्द	415
755	ददरा	1758	790	देवकली	1759	825	धनौरा बुजुर्ग	418
756	दरसपुरा	491	791	देवकली खुर्द	502	826	धनौली	1811
757	ददौरा	902	792	देवकली बुजुर्ग	501	827	धनौली	1903
758	दर्जीचक	1208	793	देवघटा	220	828	धमउर	234
759	दलुआ	1737	794	देवडांड	632	829	धमक्कापुर	561
760	दउना डीह	1888	795	देवड़ार	982	830	धमचिया	1313
761	ददरा काश्त भटिहानी	1757	796	देवड़ार खुर्द	389	831	धरमपुर	1780
762	दादरो	1904	797	देवड़ार बाबू	317	832	धरावल	1594
763	दारहा खुर्द	504	798	देवदार टोला	92	833	धरौना	282
764	दारहा बुजुर्ग	507	799	देवनाथपुर	193	834	धस्का	544
765	दिगहा	15	800	देवराजपुर खुर्द	1176	835	धस्की	477
766	दिगही	14	801	देवराजपुर बुजुर्ग	1179	836	धस्की	555
767	दिलमनपुर	1475	802	देवरिया	17	837	धुंधुरी	1790
768	दिलवरचक	1220	803	देवरिया	357	838	धुनियापार	1437
769	दिस्तौलिया	1949	804	देवरिया	487	839	धुरिया डीह	1478
770	दीगरपार	1366	805	देवरिया	648	840	धुरियापार	1224

ग्रामों की वर्णानुक्रम सूची

बांसगाँव तहसील (क्रमशः)

क्रम सं०	ग्राम का नाम	लोकेशन कोड नं०	क्रम सं०	ग्राम का नाम	लोकेशन कोड नं०	क्रम सं०	ग्राम का नाम	लोकेशन कोड नं०
1	2	3	1	2	3	1	2	3
841	धूधई	208	876	नरायनपुर	942	911	नेवादा	1586
842	धूरीपुर	1515	877	नरायनपुर	1049	912	नेवादा	1738
843	धूसूना	377	878	नरायनपुर	1471	913	नेवादा	1771
844	धूहन	119	879	नरायनपुर खुर्द	689	914	नेवास	341
845	धोबौली	52	880	नरायनपुर बुजुर्ग	681	915	नेवास	669
846	धोबौली	981	881	नरौहा	804	916	नैठी	1389
847	धोबौली	1352	882	नर्रे खुर्द	703	917	नैती	1417
848	धोबौली	1801	883	नर्रे बुजुर्ग	704	918	नैनिया	537
849	धोबौली उर्फ करौली	37	884	नवरतनपुर	1682	919	नैनिया	659
850	धोबौली गहरवार	337	885	नवलपुर	1915	920	नैपूरा	121
851	धांधूपार	106	886	नवाचक	803	921	नौली	1662
852	धौंसहर	692	887	नवाडीह खुर्द	693	922	नौहटा	1775
853	नकटी	1695	888	नबाडीह बुजुर्ग	695	923	पकरपुरवा	721
854	नकहा उर्फ गोविन्द चक	28	889	नवापार	511	924	पकड़ी	668
855	नकौझा	1133	890	नसीरउल्लाहपुर	1506	925	पकड़ी	1006
856	नकौड़ी	1474	891	नसीरउल्लाहपुर बुजुर्ग	1508	926	पकड़ी	1177
857	नकौडी खास	1378	892	नसीरपुर	375	927	पकड़ी	1209
858	नगवा	483	893	नहरदेवा	99	928	पकड़ी	1621
859	नगवा	611	894	नाउरदेउर	461	929	पकड़ी गांव	1614
860	नगवा	788	895	नागपुर	1870	930	पकड़ी दामोदर	280
861	नगवा	904	896	नासिरपुर	1282	931	पकड़ी दूबे	567
862	नगवा प्रेम	1258	897	नाहन	817	932	पक्खनपुर	348
863	नगवा भगवान	1280	898	नीबीटोला	1725	933	पगार	214
864	नगहरा	1361	899	नीबीदूबे	1724	934	पंचमा	780
865	नचना	1916	900	नीबीदूबे	1819	935	पचपेड़वा	994
866	नटकौली	806	901	नीबीसेनी	1723	936	पचपेड़वा	1200
867	नटनी	75	902	नीमडांड	638	937	पचीसी खास	399
868	नदुआ	1841	903	नुआव	1704	938	पचौहा	1136
869	नरगडा शिवदन्तसिंह	1458	904	नेउसा	172	939	पटखौली	957
870	नरगड़ा जंगासिंह	1455	905	नेउसा	1681	940	पटखौली	1061
871	नरसिंह डीह	752	906	नेतवार पट्टी	1948	941	पटखौली	1707
872	नरहर	1716	907	नेवरा	585	942	पटना	1952
873	नरहरपुर	1866	908	नेवरा खास	1052	943	पटौहा	1605
874	नरही	1878	909	नेवाइज पार	1734	944	पडपुरवा	644
875	नराइचापार	1035	910	नेवादा	795	945	पड़री	1406

ग्रामों की वर्णानुक्रम सूची

बांसगांव तहसील (क्रमशः)

क्रम सं०	ग्राम का नाम	लोकेशन कोड नं०	क्रम सं०	ग्राम का नाम	लोकेशन कोड नं०	क्रम सं०	ग्राम का नाम	लोकेशन कोड नं०
1	2	3	1	2	3	1	2	3
946	पड़री	1706	981	परेसापार	620	1016	पिपरानेम	963
947	पड़निया	1602	982	पलहईपार	140	1017	पिपरा पाठक	1162
948	पड़ौली	860	983	पल्टूपार	1071	1018	पिपरा बनवारी	148
949	पड़ौली	1320	984	पल्हईपार हरनहिया	174	1019	पिपरी	1390
950	पड़ौली	1560	985	पल्हवापुर	540	1020	पिपरी खुर्द	1211
951	पतरा	1650	986	पल्हवापुर	1526	1021	पिपरी बुजुर्ग	1215
952	पतिसा	1098	987	पलहईपल	573	1022	पुर	896
953	पतरहट बाबू	1311	988	पसपुरवा	758	1023	पुरनहा	1436
954	पथरहटा	1000	989	पहाड़पुर	1245	1024	पुरवा	1019
955	पथरहा मिसिर	1463	990	पहाड़पुर	1603	1025	पुरवा	1449
956	पदमलपुर	1752	991	पाछा	1103	1026	पुरसौली	742
957	परईडांड	212	992	पाण्डेपुर	1628	1027	पुरासपार	302
958	परतापीपुर	1534	993	पाण्डेपुर उर्फ टंडवा	711	1028	पुरनिया उर्फ अर्जुनपुर	1677
959	परपखाकाजी	1504	994	पानापार	195	1029	पुरैनी	1751
960	परयापार	163	995	पालीखास	427	1030	पुष्कर खुर्द	1813
961	परसा उर्फ अगिलहवा	1632	996	पिछौरा	734	1031	पुष्कर बुजुर्ग	1814
962	परसा खुर्द	1138	997	पिडरही	830	1032	पुरादयाल	1252
963	परसादीपुर	929	998	पिडरा	934	1033	पूरीदूबे	1815
964	परसादीपुर उर्फ मिश्रौली	587	999	पिडरी	935	1034	पैकौली	495
965	परसा बुजुर्ग	1127	1000	पिड़हनी	1871	1035	पैकौली अमान चक	1807
966	परसिया	256	1001	पिडिया	968	1036	पैसा	238
967	परसिया	581	1002	पिताम्बरपुर	1054	1037	पोखरघाट	50
968	परसिया	1749	1003	पिन्डूपार	436	1038	पोहिला	1824
969	परसियाण दीद	1967	1004	पिपरडहरी	1917	1039	पौहरिया	1951
970	परसिया तिवारी	1876	1005	पिपरडांडी	575	1040	पांजूपार	872
971	परसिया निस्फीराजा	1680	1006	पिपरपाती	428	1041	पान्डेपार	551
972	परसिया भदवार	1961	1007	पिपरपाती	662	1042	फतेहपुर	850
973	परसिया मठमड़वा	1964	1008	पिपरसन्डी	1325	1043	फतेहपुर	1511
974	परसिया राउत	1577	1009	पिपरहठा	999	1044	फतेहपुर	1092
975	परसिया शुकुल	1576	1010	पिपरहा	927	1045	फरसाडांड	76
976	परसीखास	1073	1011	पिपरा	240	1036	फरसार	1788
977	परसौनी	265	1012	पिपरा	639	1047	फरेनिया खुर्द	913
979	परहती	1219	1013	पिपराखुर्द बुजुर्ग	1095	1048	फरेनिया बुजुर्ग	1290
979	परसी	808	1014	पिपरा गंगा	177	1049	फुलहर खुर्द	332
980	परहथी	708	1015	पिपरा नन्दू	1191	1050	फुलहर बुजुर्ग	334

ग्रामों की वर्णानुक्रम सूची

बाँसगाँव तहसील (क्रमशः)

क्रम सं०	ग्राम का नाम	लोकेशन कोड नं०	क्रम सं०	ग्राम का नाम	लोकेशन कोड नं०	क्रम सं०	ग्राम का नाम	लोकेशन कोड नं०
1	2	3	1	2	3	1	2	3
1051	फूलपुर	448	1086	बनकटी बुजुर्ग	1047	1121	बरपार	1309
1052	बकुची	9	1087	बनपुरवा	591	1122	बरपार	1746
1053	बकुलहा	358	1088	बनरही	1574	1123	बरपारपांडे	326
1054	बगहा	1954	1089	बनवारपार	1549	1124	बरपारबरगाह	105
1055	बगही	1196	1090	बनियापार	158	1125	बरपार माफी	1263
1056	बगला पांडे	68	1091	बनियापार	568	1126	बरमदेवा	1412
1057	बघमरवा	759	1092	बनजरहा	1781	1127	बरयाभार उर्फ नकहा	77
1058	बघउर	909	1093	बन्दुआरी	1101	1128	बरला	1382
1059	बघाड़	1432	1094	बन्दुआरी पाठक	1265	1129	बरहज एहतमाली	1717
1060	बघुई	1762	1095	बन्दुआरी सुरजभान	1266	1130	बरहजपार	1599
1061	बघैला	192	1096	बंधवा	652	1131	बरहटा	1791
1062	बघैला	1314	1097	बन्हैता	30	1132	बरहनी	229
1063	बघौरा	216	1098	बन्हैता	1809	1133	बरियार	672
1064	बड़गो	841	1099	बभनपुरा	882	1134	बरी	176
1065	बड़पुरवा	854	1100	बभनपुरा	1037	1135	बारी बन्दुआरी	134
1066	बड़ाबन	361	1101	बभनपुरा	1358	1136	बरैनी	807
1067	बडैला	848	1102	बभना	71	1137	बल्थर	1956
1068	बढ़पुरवा	993	1103	बभनौली	805	1138	बलुआ	350
1069	बढ़पुरवा बाबू	1340	1104	बभनौली	987	1139	बलुआ	1023
1070	बढ़या बुजुर्ग	1279	1105	बभनौली	1466	1140	बलुआ खुर्द	553
1071	बढ़या टीकर	1792	1106	बभनौली	1786	1141	बलुआ बुजुर्ग	545
1072	बढ़या दूबे	1830	1107	बरईपार	263	1142	बलुआ भवानी बक्षसिंह	1310
1073	बढ़िया खुर्द	1281	1108	बरईपार	843	1143	बलिया	459
1074	बढ़ैपुरवा	1050	1109	बरईपार	1186	1144	बरपरवा	930
1075	बथुआ बुजुर्ग	1114	1110	बरईपार	1763	1145	बरवा काजी	1232
1076	बदरा	210	1111	बरईपार दूबे	1544	1146	बरवा खातून	1231
1077	बदरा	219	1112	बरईपार नं० 44	469	1147	बरुकागढ़	154
1078	बनकट	1227	1113	बरईपार नं० 48	485	1148	बसडीला	141
1079	बनकट	1499	1114	बरईपार रामरूप	1547	1149	बसडीला	254
1080	बनकट	1779	1115	बरईपुरा	1637	1150	बसयाखोर	101
1081	बनकटा	1689	1116	बरईपूरवा	252	1151	बसही	1503
1082	बनकटी	660	1117	बरगदवा	94	1152	बसावनपुर	1849
1083	बनकटी	741	1118	बरडीहा	360	1153	बसौली खुर्द	335
1094	बनकटी	1535	1119	बरडीहा	563	1154	बसौली बुजुर्ग	338
1085	बनकटी खुर्द	1046	1120	बरडीहा	1947	1155	बसन्तपुर	1330

ग्रामों की वर्णानुक्रम सूची

बाँसगाँव तहसील (क्रमशः)

क्रम सं०	ग्राम का नाम	लोकेशन कोड नं०	क्रम सं०	ग्राम का नाम	लोकेशन कोड नं०	क्रम सं०	ग्राम का नाम	लोकेशन कोड नं०
1	2	3	1	2	3	1	2	3
1156	बसन्तपुर	1575	1191	बालाचक	1429	1226	विशुनपुर	69
1157	बस्तिया	47	1192	बांस गंगहा	757	1227	विशुनपुरा	592
1158	बस्तिया महमूद	1173	1193	बाँसगांव	362	1228	विशुनपुरा	1828
1159	बस्तिया मुगल	1172	1194	बासदेवपुर	1223	1229	विशम्भरा	1328
1160	बस्तिया याकूब	1147	1195	बांसपार	7	1230	बिसरा	1676
1161	बस्तिया रामचरन	1153	1196	बांसपार	651	1231	बिस्करपुर	762
1162	बस्तूपार	542	1197	बासपार	580	1232	बिस्टौली खुर्द	497
1163	बहदुरा	1670	1198	बासूडीह	610	1233	बिस्टौली बुजुर्ग	5051
1164	बहसुआ	1906	1199	बाहपुर	1703	1234	बिस्तुई	1398
1165	बहादुरपुर खुर्द	1404	1200	बिक्कू भैंसा	203	1235	बिहारी खुर्द	111
1166	बहादुरपुर बुजुर्ग	1426	1201	बिगही	83	1236	बिहुला	1925
1167	बहादुराबाद	1729	1202	बिगही बुजुर्ग	107	1237	बीड़हारी	764
1168	बहीडांडी	365	1203	बिछिया	754	1238	बीड़हारी	1042
1169	बहुरीपार खुर्द	190	1204	बिजई उर्फ मीरपुर	1582	1239	बीबीपुर	1203
1170	बहुरीपार बुजुर्ग	194	1205	बिजूलिया डाँड	1667	1240	बूढ़नपुरा	1863
1171	बहोरवा	373	1206	बिजौरा	1292	1241	बुढ़ौरा	1287
1172	बाऊपार	732	1207	बिजौलिया	383	1242	बुधनापार खुर्द	1048
1173	बगही	1554	1208	बिठ्ठलपुर	1105	1243	बुधनापार बुजुर्ग	1055
1174	बागीवाह	147	1209	बिधनापार	1427	1244	बुलाकी चक	858
1175	बाघाकुन्ड	1495	1210	बिनैयका	115	1245	बुलाकी चक	1492
1176	बाघागाड़ा	851	1211	बिनवल	64	1246	बेइली	1852
1177	बाछेपार	1851	1212	बिनायक तारी	478	1247	बेनवापार	371
1178	बाड़ीतरैया	1698	1213	बिमटी	1581	1248	बेनी	304
1179	बाड़ेपार	1590	1214	बिमुटी	1806	1249	बेनीपुर उर्फ विशुनपुर	1381
1180	बाढ़ा बुजुर्ग	443	1215	बिपुरी	1692	1250	बेनुआ टीकर	484
1181	बाथखुर्द	1260	1216	बिरई खुर्द	1156	1251	बेलकुर	793
1182	बाथ बुजुर्ग	1251	1217	बिरई बुजुर्ग	1157	1252	बेलघाट	1410
1183	बाभन भैंसा	205	1218	बिरहुआ	1929	1253	बेलडांड	130
1184	बारानगर	1558	1219	बिरुआ	416	1254	बेलदारीपुर	956
1185	बारीगाँव	528	1220	विशुनाथपुर	155	1255	बेलदारीपुर	979
1186	बारीगाँव	1294	1221	विशुनपुर	396	1256	बेलनापार	1644
1187	बारीगांव	1666	1222	विशुनपुर	1639	1257	बेलपार	838
1188	बारीडीहा	490	1223	विशुनपुर उर्फ शाहपुर	1385	1258	बेलपाढ़	943
1189	बारीडीहा	1838	1224	विशुनपुर पांडे	1283	1259	बेलपार	1727
1190	बारीपुर	945	1225	विशुनपुर राजा	1578	1260	बेलपार पाठक	1551

ग्रामों की वर्णानुक्रम सूची

बाँसगाँव तहसील (क्रमशः)

क्रम सं०	ग्राम का नाम	लोकेशन कोड नं०	क्रम सं०	ग्राम का नाम	लोकेशन कोड नं०	क्रम सं०	ग्राम का नाम	लोकेशन कोड नं०
1	2	3	1	2	3	1	2	3
1261	बेलभद्र दरचक	59	1296	बैदौली पल्टनसिंह	363	1331	भदारखास	920
1262	बेलवा	699	1297	बैदौली बाबू	316	1332	भभया	1462
1263	बेलवा गुलाबसिंह	1943	1298	बैदौली मोहन	367	1333	भभया ड़ाड	1312
1264	बेलवा डांडी	1084	1299	बैरिया	883	1334	भभौरा	996
1265	बेलवाडांडी	1440	1300	बैरिया	988	1335	भरथरी	1024
1266	बेलवा तिलकराम	1369	1301	बैरिया खास	1897	1336	भरवल ईश्वरी प्रसाद	824
1267	बेलवा तुरन्तसिंह	1944	1302	बैरिया डीह	1885	1337	भरवल शंकर प्रसाद	825
1268	बेलवा दाखिली	1872	1303	बैलीचक्र	249	1338	भरवल	506
1269	बेलवा सहाय	667	1304	बैलीपार	496	1339	भरवल दीगर	877
1270	बेलसड़	1194	1305	बैसुखिया खुर्द	1825	1340	भरवलिया	289
1271	बेलसड़ा	863	1306	बैसुखिया बुजुर्ग	1832	1341	भरवलिया	582
1272	बेलसड़ी	1776	1307	बौरडीह	912	1342	भरवलिया	628
1273	बेलसड़ी खुर्द	1022	1308	बौरडीह खुर्द	1202	1343	भरवलिया	777
1274	बेलसड़ी बुजुर्ग	1021	1309	बौरडीह बुजुर्ग	1207	1344	भरवलिया खुर्द	1059
1275	बेलही	677	1310	बंजरिया	1030	1345	भरवलिया खुर्द	1132
1276	बेला	516	1311	वंशीपुर उर्फ कछना	1393	1346	भरवलिया बाबू	353
1277	बेला	1401	1312	ब्रम्हसारी	1339	1347	भरवलिया बुजुर्ग	1066
1278	बेलाखुर्द	960	1313	भउसी	1174	1348	भरसड़ा	1688
1279	बेलाडीह	239	1314	भगरा	646	1349	भरसी	1326
1280	बेलादार	813	1315	भगता	447	1350	भरसी खुर्द	1595
1281	बेलाबीरभान	730	1316	भगराई	392	1351	भरसी बुजुर्ग	1596
1282	बेला बुजुर्ग	961	1317	भटकौली	786	1352	भरहूपुर	1533
1283	बेलाव खुर्द	1529	1318	भटनी	135	1353	भरोहिया	149
1284	बेलासपुर	1154	1319	भटनीपार खुर्द	1722	1354	भरोहिया	243
1285	बेलीकुन्डा	1489	1320	भटनीपार बुजुर्ग	1764	1355	भरौली	1362
1286	बेली खुर्द	1500	1321	भटपुरवा	935	1356	भरौली	1481
1287	बेसहनी	1034	1322	भटपुरवा	1080	1357	भरौली	1743
1288	बेसहनी	1873	1323	भटास	554	1358	भरौली करन	1031
1289	बेलसर उर्फ बालुआ	1041	1324	भटौरा	729	1359	भर्रोह	1642
1290	बैकुण्ठपुर	679	1325	भटौली	279	1360	भर्रोह	1708
1291	बैजन्था	907	1326	भटौली खुर्द	932	1361	भलुवनी	1124
1292	बैदौली	412	1327	भटौली बुजुर्ग	936	1362	भलुआन	290
1293	बैदौली	623	1328	भताड़ी पदारथदास	1248	1363	भलुआन	602
1294	बैदौली	673	1329	भताड़ी मन्नूलाल	1249	1364	भलुआनी	1630
1295	बैदौली	1785	1330	भदार	1212	1365	भवनपुर	1216

ग्रामों की वर्णानुक्रम सूची

बांसगाँव तहसील (क्रमशः)

क्रम सं०	ग्राम का नाम	लोकेशन कोड नं०	क्रम सं०	ग्राम का नाम	लोकेशन कोड नं०	क्रम सं०	ग्राम का नाम	लोकेशन कोड नं०
1	2	3	1	2	3	1	2	3
1366	भवन पोखर	565	1401	भीटी दूबे	1818	1436	मंजुरी खास	868
1367	भवजीतपुर	1546	1402	भीटी बाल	1798	1437	मझगांवा	123
1368	भवानीगढ़	1036	1403	भीठहा	1104	1438	मझगांवा	366
1369	भवानीपुर	1181	1404	भीता	1016	1439	मझगांवा	1126
1370	भवानीपुर	1509	1405	भीरा चक	31	1440	मझगांवा	1405
1371	भस्मा	474	1406	भुईधरा खुर्द	1148	1441	मझगांवा	1924
1372	भाटचक	1774	1407	भुईधरा बुजुर्ग	1151	1442	मझदीप	1456
1373	भाटपार	253	1408	भुसउल खुर्द	319	1443	मझवा	241
1374	भाटपार	606	1409	भुसउल बुजुर्ग	313	1444	मझवा	637
1375	भाटपार	1782	1410	भूपगढ़	678	1445	मझवालिया खास	1883
1376	भाटा डीहा	1388	1411	भूलनचक	1480	1446	मझिलवान	1773
1377	भिउरा खरगाराम	307	1412	भेड़ी	800	1447	मझिली	1324
1378	भिउरी	306	1413	भेड़ीडीहा	1858	1448	मझौना	1930
1379	भिटखोरी	339	1414	भैरोपुर	347	1449	मझौरा	823
1380	भिटहा	146	1415	भैसवली	1854	1450	मटिहानी	1756
1381	भिटहा	410	1416	भैंसवार	1585	1451	मठ अयोध्या	1609
1382	भिटहा	492	1417	भैंसहट	1911	1452	मठ आदम	1122
1383	भिटहा	915	1418	भैंसहा खुर्द	771	1453	मठ केशव	1277
1384	भिटहा	1562	1419	भैंसहा बुजुर्ग	798	1454	मठ खेमकरन	1087
1385	भिटहा कुंवर	41	1420	भैंसही खुर्द	433	1455	मठ जैराम	1275
1386	भितरी	453	1421	भैंसही बुजुर्ग	434	1456	मठ दुरवासा	685
1387	भिसवा	1861	1422	भैंसानाथ	209	1457	मठ धर्मसेन	728
1388	भिसिया बुजुर्ग	1379	1423	भैंसारानी	1017	1458	मठ परसुराम	1120
1389	भिम्वा खुर्द	1327	1424	भैसा उर्फ बनकटी	49	1459	मठ बिक्रम	1085
1390	भीखम पट्टी	687	1425	भैसा हरिहर	336	1460	मठ बिहारीदास	910
1391	भीखाभार खुर्द	1563	1426	मउधर मंगल	144	1461	मठ भताड़ी	1182
1392	भीखाभार बुजुर्ग	1569	1427	मउरीपुर	1664	1462	मठ माधो	1270
1393	भीटहापांडे	969	1428	मऊ खुर्द	421	1463	मठ यादव	1093
1394	भीटी	378	1429	मऊ बुजुर्ग	420	1464	मठ रामगिर	1538
1395	भीटी	491	1430	मऊ बुजुर्ग	862	1465	मठ शोभा	1134
1396	भीटी	859	1431	मकरन्दपुर	1810	1466	मठ श्रीराम	1140
1397	भीटी	885	1432	मकरहा	1479	1467	मठ श्रीराम	1269
1398	भीटी	997	1433	मखानी	288	1468	मठ सहदेवपुर	1113
1399	भीटी	1300	1434	मगंवार	1550	1469	मठ हनिया	435
1400	भीटी	1690	1435	मचौली	169	1470	मठिया	579

ग्रामों की वर्णानुक्रम सूची

बांसगांव तहसील

(क्रमशः)

क्रम सं०	ग्राम का नाम	लोकेशन कोड नं०	क्रम सं०	ग्राम का नाम	लोकेशन कोड नं०	क्रम सं०	ग्राम का नाम	लोकेशन कोड नं०
1	2	3	1	2	3	1	2	3
1471	मठिया	931	1506	मलहीपुर	1295	1541	महुलिया	891
1472	मठिया	937	1507	मलाव	517	1542	महुलिया	1445
1473	मठिया	998	1508	मलाव	1350	1543	महुलिया खजुहा	1853
1474	मठिया	1018	1509	मलौली	535	1544	महुलिया खुर्द	1817
1475	मठिया	1564	1510	मलौली	1540	1545	महुलिया पोयल	1816
1476	मठिया	1886	1511	मसहापार	385	1546	माघपुर	852
1477	मठियारी	201	1512	मसान पाकड़	612	1547	माझा कमरहियाजाहिद	1457
1478	मठियारी	1425	1513	मसी	1043	1548	माझा परसन	1934
1479	मड़हा	1465	1514	मसीदिया	962	1549	माझा शिव	1933
1480	मथौली	82	1515	मसूरिया	908	1550	माधो पट्टी	1531
1481	मथौली	1363	1516	मसूरिया	975	1551	माधोपुर	941
1482	मदनपुरा	86	1517	महथा	423	1552	माधोपुर	1386
1483	मदरहवा	1633	1518	महतोपार	1766	1553	मानो किशुनपुर	588
1484	मदरहा	1726	1519	महमूदपुर	45	1554	माम खोर	879
1485	मदरिया	1719	1520	महराजपुर खानमल	772	1555	मालपुर	1240
1486	मदरिया उर्फ गोला	1678	1521	महाराजपुर खुर्द	775	1556	मालपुर	1494
1487	मघपुरी	1243	1522	महराजपुर बुजुर्ग	753	1557	माल्रन पार	257
1488	मधुपुर	1887	1523	महसिन पट्टी	1237	1558	माल्हन पार	983
1489	मनसिर	749	1524	महसीन खास	315	1559	माहो पार	607
1490	मनिकापुर	1322	1525	महाडीह	413	1560	माहो पार	615
1491	मन्नीपुर	1691	1526	महाडीह	463	1561	मितानपुर	570
1492	मरकडी	1875	1527	महिलबार	109	1562	मितानपुर बुजुर्ग	596
1493	मरचा	1116	1528	महिलवार	1012	1563	मिश्रौलिया	369
1494	मरची	532	1529	महुआडांड	127	1564	मिश्रौलिया	1115
1495	मरची	1119	1530	महुआडांड	1527	1565	मिश्रौली	548
1496	मरचीपार खुर्द	1742	1531	महुआडांड	1634	1566	मिश्रौली	870
1497	मरचीपार बुजुर्ग	1741	1532	महुआपार	233	1567	मिश्रौली	1620
1498	मखट	1847	1533	महुआपार	391	1568	मिश्रौली	1636
1499	मखटिया	301	1534	महुआपार	1820	1569	मिश्रौली	1850
1500	मखटिया	352	1535	महुई खुर्द	1096	1570	मिश्रौली	1910
1501	मखटिया	1180	1536	महुई बुजुर्ग	1090	1571	मीरपुर	1491
1502	मखटिया	1552	1537	महुजा	552	1572	मुकारिमपुर	1484
1503	मखटिया	1918	1538	महुजा	566	1573	मुकुन्दपुर	1736
1504	मलउव	713	1539	महुराई	820	1574	मुक्तमिन	143
1505	मलही पार	1754	1540	महुलाखोर	166	1575	मुडदेवा बुजुर्ग	20

ग्रामों की वर्णानुक्रम सूची

बांसगांव तहसील (क्रमशः)

क्रम सं०	ग्राम का नाम	लोकेशन कोड नं०	क्रम सं०	ग्राम का नाम	लोकेशन कोड नं०	क्रम सं०	ग्राम का नाम	लोकेशन कोड नं०
1	2	3	1	2	3	1	2	3
1576	मुडियारी	180	1611	मंगलपुर	1733	1646	रमपुरवा	113
1577	मुन्डेरा बाबू	1894	1612	मंझरिया	261	1647	रसूलपुर बाबू	1413
1578	मुन्डेरा बैनीप्रसाद	1874	1613	मंझरिया	986	1648	रसूलपुर माफी	1222
1579	मुन्डेरी	1612	1614	मंझरिया	1146	1649	रसूलपुर मिसिर	1482
1580	मुबारकपुर	1246	1615	मंझरिया	840	1650	रसेत	964
1581	मुड़ देवाचक	43	1616	मंझरिया	1453	1651	रहदौली	1190
1582	मुरलीपुर	1890	1617	मंझरिया	1802	1652	राईपुर	1473
1583	मुरारपुर	1183	1618	मंझरिया खुर्द	431	1653	राउत डाँडी	98
1584	मुरारपुर	1510	1619	मंझरिया ताल्लुक धीयनपुर	1468	1654	राउत पार	816
1585	मुसरद	903	1620	मंझरिया दोगर	1301	1655	राउत पार	980
1586	मुसैला	577	1621	मंझरिया भांट	906	1656	राउत पार बुजुर्ग	1217
1587	मुसैली	586	1622	मंझौनी बुजुर्ग	117	1657	राउतपुर	647
1588	मुहाल जलकर	400	1623	मंसूर चक	1158	1658	राजगढ़	597
1589	मेउड़ी	55	1624	रक्सानारा	118	1659	राजगढ़	710
1590	मेउड़ी	1264	1625	रकहट	801	1660	राजपुर	200
1591	मेदुआ पार	1834	1626	रकौली	1660	1661	राजपुर	744
1592	मेहड़ा	1709	1627	रक्सा बाबू	310	1662	रानीपुर	409
1593	मेहदराँव	594	1628	रक्सौरा	152	1663	रानीपुर	731
1594	मेहदरांव	1699	1629	रघुआडीह खुर्द	260	1664	रानीपुर	892
1595	मेहदिया	756	1630	रघुआडीह बुजुर्ग	262	1665	रावीपुर	1118
1596	मेहरौली	464	1631	रघुनाथपुर	789	1666	रानीपुर	1674
1597	मैदानचक	1235	1632	रघुनाथपुर	1583	1667	रावतपुर	1461
1598	मैन पट्टी	796	1633	रधूपुर	954	1668	रामकोला	1765
1599	मैभरा	1928	1634	रजनौली बुजुर्ग	785	1669	रामगढ़	1859
1600	मोदाडीह	1958	1635	रजबल	29	1670	रामडीह	1083
1601	मोहन चक	1415	1636	रजहटा	1745	1671	रामतारा	417
1602	मोहनपुर	781	1637	रजौली खुर्द	1739	1672	रामनगर	826
1603	मोहनपुर	1197	1638	रजौली बुजुर्ग	1740	1673	रामपुर	601
1604	मोहनपुर	1683	1639	रज्जूपुर	1520	1674	रामपुर	649
1605	मोहन पौहरिता	1923	1640	रतनपुर	1541	1675	रामपुर	1195
1606	मोहम्मदपुर	1247	1641	रतनपुर राजा	331	1676	रामपुर	1331
1607	मोहम्मदपुर	1718	1642	रतनपुरा	217	1677	रामपुर	1438
1608	मोहाल जलकर	1856	1643	रतनपुरा	1470	1678	रामपुर खुर्द	178
1609	मोहीउद्दीनपुर	1250	1644	रतला	1761	1679	रामपुर गडरी	844
1610	मौर	1419	1645	रतसही	294	1680	रामपुर गढ़वा	1823

ग्रामों की वर्णानुक्रम सूची

बांसगांव तहसील (क्रमशः)

क्रम सं०	ग्राम का नाम	लोकेशन कोड नं०	क्रम सं०	ग्राम का नाम	लोकेशन कोड नं०	क्रम सं०	ग्राम का नाम	लोकेशन कोड नं०
1	2	3	1	2	3	1	2	3
1681	रामपुर गनेशी	1848	1716	लखनौरा	432	1751	शनिचरा	1701
1682	रामपुर गोसाई	1420	1717	लखनौरा	1927	1752	शनिचरा पट्टी दूबे	1908
1683	रामपुर पाण्डे	65	1718	लखुआ पाकड़	1421	1753	शनिचरा पट्टी बाबू	1907
1684	रामपुर पाण्डे	845	1719	लगुनही	712	1754	शम्भूपुर	1345
1685	रामपुर बघौरा	835	1720	लदरांव	1187	1755	शाहपुर आइमा	1239
1686	रामपुर सनाथ	1160	1721	लमती	287	1756	शाहपुर बुजुर्ग	1238
1687	रामपुर सहदखा	837	1722	लच्छीचक	1459	1757	शिवपुर	1711
1688	रामामऊ	1693	1723	लक्ष्मीपुर	70	1758	शिवपुर	1273
1689	रामालखना	1513	1724	लक्ष्मीपुर	1001	1759	शिवपुर	1304
1690	रामावारी	1714	1725	लक्ष्मीपुर	1744	1760	शिवराजपुर	576
1691	रायपुर	797	1726	लक्ष्मीपुर	1839	1761	शुकुलपुरा	1348
1692	रायपुर	1168	1727	लाखुन खुर्द	959	1762	शुकुलपुरी	1812
1693	रियांव	893	1728	लाखुन बुजुर्ग	958	1763	शुकौली	1198
1694	रुकुनपुर	1201	1729	लालचक	1444	1764	शेखपुरा	185
1695	रुद्रपुर	131	1730	लालपुर	402	1765	शेख मिउरा	973
1696	रूदैन उर्फ मझगांव	519	1731	लालपुर	1298	1766	शेरपुर	1867
1697	रुदौली	1882	1732	लालमनी पुरवा	1345	1767	शंकरपुर	1316
1698	रुपनारी	267	1733	लाहीडांडी	364	1768	सई खुर्द	1026
1699	रेकूआ	222	1734	लाहीडाड़ी खुर्द	697	1769	सईदाबाद	1542
1700	रेमा	1641	1735	लाहीडाड़ी बुजुर्ग	696	1770	सई बुजुर्ग	1025
1701	रेवड़डीह	614	1736	लुन्द्रा	1111	1771	सकटपूरा	1805
1702	रोइनीडीह	1629	1737	लेडुआबारी खुर्द	438	1772	सकरदेइया	680
1703	रोहारी	1400	1738	लडुआबारी बुजुर्ग	440	1773	सकरा खोर	1795
1704	रोहुआ	126	1739	लोनानगर	1476	1774	सकरारी	714
1705	रोहुआ	1341	1740	लोनाव	251	1775	सखरुआ	122
1706	रौजा दरगाह	1234	1741	लोनिया कोडर	1088	1776	सखरुआ	1002
1707	रंजीतगढ़	1447	1742	लोहरा जमाल	1163	1777	सखरुआ खुर्द	878
1708	लउखरा	1374	1743	लोहरा ताहा	1150	1778	सखरुआ बुजुर्ग	876
1709	लकुड़ी निसकीबाबू	446	1744	लोहरापार	839	1779	सजीवन	439
1710	लकुड़ीनिसकी राजा	456	1745	लोहरा फत्तू	1149	1780	सडसडा खुर्द	1559
1711	लखईडीह खुर्द	727	1746	लोहरा भीरा	1165	1781	सडसड़ा बुजुर्ग	1561
1712	लखईडीह बुजुर्ग	716	1747	लौगरा पार	887	1782	सतहरा मोहन	32
1713	लखना पार	726	1748	लौहरपुर	940	1783	सतुआ भार	104
1714	लखना पार	1783	1749	विजयनगर उर्फ डरवा	1940	1784	सतोरा	1360
1715	लखनौडी	1926	1750	शनिचरा	164	1785	सतौरा	875

ग्रामों की वर्णानुक्रम सूची

बांसगाँव तहसील (क्रमशः)

क्रम सं०	ग्राम का नाम	लोकेशन कोड नं०	क्रम सं०	ग्राम का नाम	लोकेशन कोड नं०	क्रम सं०	ग्राम का नाम	लोकेशन कोड नं०
1	2	3	1	2	3	1	2	3
1786	सनेहा	1441	1821	सहुआ कोल	895	1856	सुअरहा	1007
1787	सवरुपुर	224	1822	सहुआपार	1032	1857	सुअरहा	1307
1788	सबिया चांदपार	85	1823	सहुलाखोर	165	1858	सुकरौली	869
1789	समदपुर	1507	1824	साई ताल	393	1859	सुकरौली	948
1790	समहुनापुर	1501	1825	साऊ खोर	1784	1860	सुखना	488
1791	समरु पट्टी	1244	1826	साऊडीह खुर्द	1357	1861	सुखानिया	318
1792	सरदहा	832	1827	साखडांड पाण्डे	108	1862	सुजनी पार	157
1793	सरदहा	1829	1828	साखडांड बाबू	62	1863	सुजनीपुर	88
1794	सरबसी	230	1829	सिकरीडीह खुर्द	1069	1864	सुजिया पार	1107
1795	सरबसी	1787	1830	सिकरीडीह बुजुर्ग	1070	1865	सुदा पार	305
1796	सरम	1254	1831	सिधारी	1589	1866	सुथनी	1679
1797	सरया	890	1832	सिधुआ पार	1844	1867	सुम्ही	539
1798	सरया	1567	1833	सिधौना	1218	1868	सुरदह	1731
1799	सरया	1694	1834	सिपरहा	370	1869	सुरदह पार राजा	1702
1800	सरया खास	1937	1835	सियारी	654	1870	सुरदह पार शुक्ल	1696
1801	सरया चक	1945	1836	सियारी गहना	395	1871	सुरैनी	58
1802	सरया तिवारी	156	1837	सिखा पार	199	1872	सुल्तानपुर	1131
1803	सरवार पार	853	1838	सिरसिया	374	1873	सुल्तानी	1033
1804	सरसोपार	322	1839	सिसई	1572	1874	सूती	950
1805	सरहरा	1649	1840	सिसई खास	61	1875	सूददा	480
1806	सलारपुर	600	1841	सिसई काश्त पाठक	1077	1876	सूबेदारनगर (महुजा)	1921
1807	सहडौली	1663	1842	सिसई काश्त हरप्रसाद	1076	1877	सेनुआपार	724
1808	सहदेवपुर	1112	1843	सिसवा	1750	1878	सेमरडाँडी	110
1809	सहदोडांड	457	1844	सिसवा उर्फ सिउवा	1004	1879	सेमरा	44
1810	सहदौली	1789	1845	सिसवा बाबू	1443	1880	सेमरा खुर्द	1914
1811	सहनुआ	717	1846	सिसायल	605	1881	सेमरा बुजुर्ग	1913
1812	सहरीडांड	345	1847	सिहाइच पार	829	1882	सेमरिया	175
1813	सहसपार	300	1848	सिहोखा	1408	1883	सेमरी	846
1814	सहसपार खुर्द	1368	1849	सीधे गौर	1946	1884	सेमा	295
1815	सहसपार बुजुर्ग	1367	1850	सीयर	486	1885	सैरो	210
1816	सहसरांव	1553	1851	सीयर	1371	1886	सैरहा	1962
1817	सहसी	179	1852	सीयर खुर्द	590	1887	सोखनिया	901
1818	सहिजना	74	1853	सीयर बुजुर्ग	589	1888	सोठिया	1167
1819	सहीदाबाद	97	1854	सुअरज खुर्द	1687	1889	सोडा	42
1820	सहुआ	922	1855	सुअरज बुजुर्ग	1684	1890	सोधावीर	1672

ग्रामों की वर्णानुक्रम सूची

बाँसगाँव तहसील (समाप्त)

क्रम सं०	ग्राम का नाम	लोकेशन कोड नं०	क्रम सं०	ग्राम का नाम	लोकेशन कोड नं०	क्रम सं०	ग्राम का नाम	लोकेशन कोड नं०
1	2	3	1	2	3	1	2	3
1891	सोनबरसा	522	1921	हटवा	769	1951	हरैया	627
1892	सोनबरसा	1767	1922	हटवा	1597	1952	हरैया उर्फ मठपुरवा	1399
1893	सोनाई खुर्द	527	1923	हटवा	1657	1953	हरौली	454
1894	सोनाई बुजुर्ग	526	1924	हटवार	324	1954	हर्नही	182
1895	सोनारी रामचन्द	184	1925	हरखोड़ा	572	1955	हर्रेडांड खुर्द	1074
1896	सोनारी शंकर	183	1926	हरखोड़ा खुर्द	1618	1956	हर्रेडांड बुजुर्ग	1063
1897	सोनैचा	736	1927	हरखोड़ा बुजुर्ग	1607	1657	हाटा	465
1898	सोमगढ़	1770	1928	हरदत्तपुर	1335	1958	हाटा खुर्द	1028
1899	सोमवापुर	1337	1929	हरदिया	509	1959	हाटा बुजुर्ग	871
1900	सोपरा	1	1930	हरदी उर्फ जोतबनकट	292	1960	हाटा बुजुर्ग	1027
1901	सोपाई	1407	1931	हरदी चक	225	1961	हादी चक	1518
1902	सोहगौरा	529	1932	हरपुर	617	1962	हामिदपुर	1241
1903	सोहनाग	1488	1933	हरपुर	1188	1963	हुडरा	60
1904	सोहरा	129	1934	हरपुर	1259	1964	हुडरा	921
1905	सोहराडीह	560	1935	हरपुर	1347	1965	हुडरी	928
1906	सोहराभार	1831	1936	हरलालपुर	1130	1966	हुसेनपुर	1204
1907	सोहरिया	538	1937	हरलीला	1291	1967	हेमचौरा	1403
1908	संग्रामपुर पट्टी	1545	1938	हरहाभार	701	1968	हेमपुर	874
1909	संनवार	333	1939	हरिगना	424	1969	हिंगूहार	1920
1910	संसारपार	1846	1940	हरिजनपुर	1009	1970	त्रिलोकपुर	1335
1911	संस्था	1912	1941	हरिजनपुर	1356			
1912	सांऊखोर खुर्द	1485	1942	हरिबन्सपुर	1278			
1913	सांऊखोर बुजुर्ग	1486	1943	हरिहरपुर	215			
1914	साऊडीह बुजुर्ग	1082	1944	हरिहरपुर	1110			
1915	साऊपार	515	1945	हरिहरपुर	1539			
1916	सांड	546	1946	हरिहर भैसा	211			
1917	सिंगरा	259	1947	हरिहरपुर किताअब्बल	755			
1918	सिंगरा चौबे	153	1948	हरिहरसियर कितादोयम	770			
1919	सिंगहा	444	1949	हरिहरसीयर किताकला	778			
1920	सिंहपुर	1487	1950	हरिहर सीयर खुर्द	776			

ALPHABETICAL LIST OF VILLAGES

BANSGAON TAHSIL

S.No.	Name of Village	Location Code No.	S.No.	Name of Village	Location Code No	S.No.	Name of Village	Location Code No.
1	2	3	1	2	3	1	2	3
1	Abgir	382	36	Amedara Buzurg	1233	71	Atrauli	422
2	Abrus	1654	37	Ammarpur urf Mahsa	1625	72	Atrauli	394
3	Achchhe Dih	1896	38	Amnabad	1431	73	Atraura	22
4	Achhiahwa	13	39	Amraiya	245	74	Atraura	1675
5	Ahirauli	79	40	Amrodha	1139	75	Atsiya	1565
6	Ahirauli	618	41	Anandgarh	1735	76	Aunra Dih	1836
7	Ahirauli	709	42	Andharipur	571	77	Aunra Kol	1566
8	Ahirauli	898	43	Anandpar	541	78	Aurai	12
9	Ahirauli	1555	44	Anurudhpur	1372	79	Auraiya	792
10	Ahirauli	1627	45	Anurudhpur	1285	80	Aunji	242
11	Ahirauli	1760	46	Araie Dih	595	81	Awasthi	1613
12	Ahirauli	1822	47	Aron Jagdish	1121	82	Babhana	71
13	Ahirauli Buzurg	664	48	Araon Karan	1123	83	Babhan Bhainsa	205
14	Ahirauli Buzurg	1053	49	Arazi Harre Dand Buzurg	1064	84	Babhanpura	882
15	Ahirauli Khurd	663	50	Arazi Harre Dand Khurd	1060	85	Babhanpura	1037
16	Ahirauli Khurd	1051	51	Arazi Mahua Par	235	86	Babhanpura	1358
17	Ahmadpur	3	52	Arazi Mundiari	809	87	Babhanauli	805
18	Aima	513	53	Arazi Par Purwa	550	88	Babhnauli	987
19	Ajaipur	1955	54	Arni	406	89	Babhnauli	1466
20	Ajamta	1306	55	Asan Pakar	613	90	Babhnauli	1786
21	Akbarabad	861	56	Asaunji	1364	91	Bachhepar	1851
22	Akolahi	725	57	Asekhor	390	92	Bada Buzurg	443
23	Akolahi	1284	58	Ashapar	705	93	Badra	20
24	Akusi	784	59	Ashapar	114	94	Badra	219
25	Alawalpur	1343	60	Ashik Rauza	1236	95	Badauli	1785
26	Alawalpur	1395	61	Asila Bhar	1039	96	Bagahi	1196
27	Alawalpur	1532	62	Asrna	707	97	Bagahi	1554
28	Alhapar	227	63	Asnandpur	1185	98	Bagaha	1954
29	Alipur	1514	64	Asthauli	737	99	Baghaur	909
30	Allahyarpur	1512	65	Aswanpur	894	100	Bagha Gara	851
31	Ammarpur	329	66	Atarsingari	145	101	Baghaila	192
32	Amauli	914	67	Atauli	1803	102	Baghakund	1495
33	Amauli	1713	68	Atayar	812	103	Baghar	1432
34	Amawa	625	69	Atisa	1097	104	Baghela	1314
35	Amawa urf Kipar Pokhar	972	70	Atkariya	745	105	Baghumarwa	759

ALPHABETICAL LIST OF VILLAGES

BANSGAON TAHSIL (Contd.)

S.No.	Name of Village	Location Code No.	S.No.	Name of Village	Location Code No.	S.No.	Name of Village	Location Code No.
1	2	3	1	2	3	1	2	3
106	Baghuie	1762	141	Balua	350	176	Baraila	848
107	Baghaura	216	142	Balua	1023	177	Baraie Purwa	252
108	Baghrai	392	143	Balua Buzurg	545	178	Baraie Par	263
109	Bagibah	147	144	Balua Khurd	553	179	Baraie Par	843
110	Bahadurabad	1729	145	Balua Bhawani Bux Singh	1310	180	Baraie Par	1186
111	Bahadurpur Buzurg	1426	146	Banhaita	30	181	Baraie Par	1763
112	Bahadurpur Khurd	1404	147	Banarhi	1574	182	Baraie Par No, 48	485
113	Bahasua	1906	148	Banduari	1101	183	Baraie Par Dubey	1544
114	Bahdura	1670	149	Banduari Pathak	1265	184	Baraie Par Ramroop	1547
115	Bahi Dandi	365	150	Bandauri Surajbhad	1266	185	Baraie Pura	1637
116	Bahpur	1703	151	Bandhwa	652	186	Baraini	807
117	Bahorwa	373	152	Bangla Pandey	68	187	Baram Dewa	1412
118	Bahuri Par Khurd	190	153	Banhaita	1809	188	Bara Nagar	1558
119	Bahuri Par Buzurg	194	154	Baniya Par	158	189	Bar Diha	563
120	Baidauli	412	155	Baniya Par	568	190	Bar Diha	1947
121	Baidauli	623	156	Banjariya	1030	191	Bar Diha	360
122	Baidauli	673	157	Banjarha	1781	192	Bare Par	1590
123	Baidauli Mohan	367	158	Bankat	1227	193	Bargadwa	94
124	Baidauli Paltan Singh	363	159	Bankat	1499	194	Bargaon	841
125	Baijantha	907	160	Bankat	1779	195	Barhaj Ahatmali	1717
126	Baikunthpur	679	161	Bankata	1689	196	Barhaj Par	1599
127	Baikulaha	358	162	Bankati	660	197	Barhani	229
128	Baili Chak	249	163	Bankati	741	198	Barhya Chak Buzurg	1279
129	Bairia	883	164	Bankati	1535	199	Barhya Dubey	1830
130	Bairiya	988	165	Bankati Buzurg	1047	200	Barhya Tikar	1792
131	Bairiya Dih	1885	166	Bankati Khurd	1046	201	Barhya Khurd	1281
132	Bairiya Khas	1897	167	Ban Purwa	591	202	Barhya Bhar urf Nakaha	77
133	Baisukhia Buzurg	1832	168	Bans Gagha	757	203	Barhai Purwa	1050
134	Baisukhia Khurd	1825	169	Bans Gaon	362	204	Barh Purwa Babu	1340
135	Bakuchi	9	170	Bans Par	580	205	Barh Purwa	993
136	Bala Chak	1429	171	Bansipur urf Kachhna	1393	206	Bar Purwa	854
137	Balbhadra Chak	59	172	Bans Par	7	207	Barhata	1791
138	Bali Khurd	1500	173	Bans Par	651	208	Bari	176
139	Balsar urf Balua	1041	174	Ban War Par	1549	209	Bari Banduari	134
140	Balthar	1956	175	Baraban	361	210	Bari Diha	490

ALPHABETICAL LIST OF VILLAGES

BANSGAON TAHSIL (Contd.)

S.No.	Name of Village	Location Code No.	S.No.	Name of Village	Location Code No.	S.No.	Name of Village	Location CodeNo.
1	2	3	1	2	3	1	2	3
211	Bari Diha	1838	246	Bastiya Yaqub	1147	281	Bel Par Pathak	1551
212	Bari Gaon	528	247	Bastoo par	542	282	Belsara	863
213	Bari Gaon	1294	248	Basu Diha	610	283	Belsari	1776
214	Bari Gaon	1666	249	Basya Khor	101	284	Belsari Buzurg	1021
215	Bari Hari	764	250	Bath Buzurg	1251	285	Belsari Khurd	1022
216	Bari Hari	1042	251	Bath Khurd	1260	286	Belsar	1194
217	Barhie Par No. 44	469	252	Bathua Buzurg	1114	287	Belwa	699
218	Baripur	945	253	Baupar	732	288	Belwa Dakhili	1872
219	Bari Taraiya	1698	254	Baur Dih	912	289	Belwa Dandi	1084
220	Bari Yar	672	255	Baur Dih Khurd	1202	290	Belwa Dandi	1440
221	Barhmsari	1339	256	Baur Dih Buzurg	1207	291	Belwa Gulab Singh	1943
222	Barla	1382	257	Bazulia Dand	1667	292	Belwa Sahai	667
223	Bar Par	1309	258	Bedauli Babu	316	293	Belwa Tilakram	1369
224	Bar Par	1746	259	Bela	516	294	Belwa Turant Singh	1944
225	Bar Par Bargah	105	260	Bela	1401	295	Beli Kund	1489
226	Barbar Mafi	1263	261	Bela Birbhan	730	296	Beni	304
227	Bar Par Pandey	326	262	Bela Buzurg	961	297	Benipur urf Bishunpur	1381
228	Baruka Garh	154	263	Bel Dand	130	298	Benua Tikar	484
229	Barwa Khatoon	1231	264	Bela Din	239	299	Benwa Par	371
230	Barwa Qazi	1232	265	Bela Khurd	960	300	Beori	1692
231	Basahani	1034	266	Belanapar	1644	301	Bhabhaura	996
232	Basahani	1873	267	Belaon Khurd	1529	302	Bhabhaya	1462
233	Basahi	1503	268	Belaspur	1154	303	Bhabhaya Dane	1312
234	Basantpur	1330	269	Beldar	813	304	Bhadar Khas	920
235	Basantpur	1575	270	Beldaripur	956	305	Bhadar	1212
236	Basauli Buzurg	338	271	Beldaripur	979	306	Bhagara	646
237	Basauli Khurd	335	272	Belghat	1410	307	Bhagta	447
238	Basawanpur	1849	273	Belhi	677	308	Bhairopur	347
239	Basdeopur	1223	274	Belhi	1852	309	Bhaisaha Buzurg	798
240	Basdila	141	275	Belia	459	310	Bhaisaha Khurd	771
241	Basdila	254	276	Belipar	496	311	Bhaisahi Buzurg	434
242	Bastiya	47	277	Belkur	793	312	Bhai sahi Khurd	433
243	Bastiya Mahmood	1173	278	Bel Par	838	313	Bhainsa Harihar	336
244	Bastiya Mughal	1172	279	Bel Par	943	314	Bhainsa urf Bankata	49
245	Bastiya Ramcharan	1153	280	Bel Par	1727	315	Bhainsa Nathu	209

ALPHABETICAL LIST OF VILLAGES

BANSGAON TAHSIL (Contd.)

S.No.	Name of Village	Location Code No.	S.No.	Name of Village	Location Code No.	S.No.	Name of Village	Location CodeNo.
1	2	3	1	2	3	1	2	3
316	Bhainsa Wali	1854	351	Bhatani	135	386	Bhitha	1016
317	Bhainsa Rani	1017	352	Bhatani Par Buzurg	1764	387	Bhitha	1104
318	Bhainswar	1585	353	Bhatani Par Khurd	1722	388	Bhitha	146
319	Bhainsahat	1911	354	Bhatkauli	786	389	Bhitha Kunwar	41
320	Bhaluwani	1124	355	Bhatari Mannulal	1249	390	Bhitari	453
321	Bhaluan	290	356	Bhatari Padarth Das	1248	391	Bhitha	410
322	Bhaluwan	602	357	Bhatas	554	392	Bhitha	915
323	Bhaluwani	1630	358	Bhatauli	279	393	Bhitha Pandey	969
324	Bharahupur	1533	359	Bhatauli Buzurg	936	394	Bhitha	492
325	Bharauli	1362	360	Bhatauli Khurd	932	395	Bhiti	378
326	Bharauli	1481	361	Bhataura	729	396	Bhiti	491
327	Bharauli	1743	362	Bhat Chak	1774	397	Bhiti	859
328	Bharauli Karan	1031	363	Bhata Diha	1388	398	Bhiti	885
329	Bharsi Buzurg	1596	364	Bhat Par	253	399	Bhiti	997
330	Bharsi Khurd	1595	365	Bhat Par	606	400	Bhiti	1300
331	Bharohiya	149	366	Bhat Par	1782	401	Bhiti	1690
332	Bharohiaa	243	367	Bhat Purwa	955	402	Bhiti Bal	1798
333	Bharroh	1642	368	Bhat Purwa	1080	403	Bhiti Dubey	1818
334	Bharroh	1708	369	Bhaw Jitpur	1546	404	Bhiti Khori	339
335	Bharsara	1688	370	Bhausi	1174	405	Bhiura Kharagram	307
336	Bharsi	1326	371	Bhawanigarh	1036	406	Bhiuri	306
337	Bharthari	1024	372	Bhawanpur	1216	407	Bhoopgarh	678
338	Bharaliya	289	373	Bhawanipur	1181	408	Bhuidhara Buzurg	1151
339	Bharwal Deegar	877	374	Bhawanipur	1509	409	Bhuidhara Khurd	1148
340	Bharwal Ishwari Prasad	824	375	Bhawan Pokhar	565	410	Bhulan Chak	1480
341	Bharwal Shankar Prasad	825	376	Bhira Chak	31	411	Bhusaul Buzurg	313
342	Bharwaliya	777	377	Bheri	800	412	Bhusaul Khurd	319
343	Bharwalia Babu	353	378	Bheri Diha	1858	413	Bibipur	1203
344	Bharwalia Buzurg	1066	379	Bhikhabhar Buzurg	1569	414	Bichhiya	754
345	Bharwalia Khurd	1059	380	Bhikhabhar Khurd	1563	415	Bidhanapur	1427
346	Bharwalia Khurd	1132	381	Bhikhampur Patti	687	416	Bigahi	83
347	Bharwal	506	382	Bhiswa	1861	417	Bigahi Buzurg	107
348	Bharwalia	628	383	Bhisiya Buzurg	1379	418	Bihari Khurd	111
349	Bharwalia	582	384	Bhiswa Khurd	1327	419	Bihula	1925
350	Bhasma	474	385	Bhitaha	1562	420	Bijai urf Mirpur	1582

ALPHABETICAL LIST OF VILLAGES

BANSGAON TAHSIL (Contd.)

S.No.	Name of village	Location Code No.	S.No.	Name of village	Location Code No.	S.No.	Name of village	Location Code No.
1	2	3	1	2	3	1	2	
421	Bijaulia	383	456	Chachauli	87	491	Chandalha	226
422	Bijaura	1292	457	Chainpur	1768	492	Chandauli	1587
423	Bikku Bhainsa	203	458	Chainpur Mafi	1221	493	Chandauli Buzurg	468
424	Bimuti	1581	459	Chaietara	970	494	Chandauli Khurd	467
425	Bimuli	1806	460	Chak Baidpurwa	276	495	Chandi	388
426	Binyaka	115	461	Chak Bagala	67	496	Chandi	642
427	Binaik Tari	478	462	Chak Bhagwan	989	497	Chandi	674
428	Binawal	64	463	Chak Bamhi	1747	498	Chand Par	303
429	Birai Buzurg	1157	464	Chak Bhola	1376	499	Chand Par	971
430	Birai Khurd	1156	465	Chak Daniyal	408	500	Chaad Par	1255
431	Birhuwa	1929	466	Chak Daud	1396	501	Chand Par	1293
432	Birua	416	467	Chak Farid	1394	502	Chanhar	236
433	Bisara	1676	468	Chakia	976	503	Chaparhat	1434
434	Bishambhara	1328	469	Chakia	1178	504	Charbata	657
435	Bishunathpur	155	470	Chakiya	1214	505	Charkaha	296
436	Bishunpur	396	471	Chak Inayat	1109	506	Charnad	81
437	Bishunpur	1639	472	Chak Jalal	889	507	Charpan Buzurg	475
438	Bishunpur Pandey	1283	473	Chak Khan Jahan	1108	508	Charpan Khurd	482
439	Bishunpur Raja	1578	474	Chak Khan Mahammad	1094	509	Chatauli	1826
440	Bishunpur urf Shahpur	1385	475	Chak Khaza Khizir	1213	510	Chatur Banduari	274
441	Bishunpur	69	476	Chak Maheshpur	1623	511	Chaukari	856
442	Bishunpura	592	477	Chak Mali urf Bhithua	706	512	Chaukari	1079
443	Bishunpura	1828	478	Chak Mohammad Saleh	1229	513	Chauraman Patti	880
444	Biskarpur	762	479	Chak Nakdah	264	514	Chauriya	138
445	Bistaui	1398	480	Chak Noor Bai	1383	515	Chauriya	1647
446	Bistauli Buzurg	505	481	Chak Raghodas	1333	516	Chauriya Buzurg	619
447	Bistauli Khurd	497	482	Chak Rajpur	40	517	Chauriya Khurd	621
448	Bitthalpur	1105	483	Chak Ramchandar	866	518	Chauriya Masan	1336
449	Budhana Par Buzurg	1055	484	Chak Ramcharan	1125	519	Chautara Patti	1423
450	Budhana Par Khurd	1048	485	Chak Rupaiya	1199	520	Chautara Tiwari	1422
451	Budhanpura	1863	486	Chak Saraiya	1274	521	Chautisa	1835
452	Budhaura	1787	487	Chak Sultani	884	522	Chautra Babu	1460
453	Bulaki Chak	858	488	Chak Walid	1142	523	Cherua	836
454	Bulaki Chak	1492	489	Chanda	518	524	Chetan Chak	472
455	Chachai Ram	1137	490	Chanda	530	525	Chetri	655

ALPHABETICAL LIST OF VILLAGES

BANSGAON TAHSIL (Contd.)

S.No.	Name of village	Location Code No.	S.No.	Name of village	Location Code No.	S.No.	Name of village	Location Code No.
1	2	3	1	2	3	1	2	
526	Chetaha Basawanpur	629	561	Chor Bhari	965	596	Deodar Babu	317
527	Chithe par	1705	562	Dadara	1758	597	Deodar Khurd	389
528	Chhapara	1375	563	Dadari	1904	598	Deodar Tola	92
529	Chhapara	1556	564	Dadaur	902	599	Deoghata	220
530	Chhapara	1593	565	Dandawa Manohar	354	600	Deokali	452
531	Chhapara	1880	566	Dadara Kast Matihani	1757	601	Deokali	715
532	Chhapiya Umrao	1932	567	Dadihata	1353	602	Deokali	1656
533	Chhapiya	80	568	Dakhi	1469	603	Deokali	1759
534	Chhapiya	1778	569	Daluwa	1737	604	Deokali Buzurg	501
535	Chhariya Hari	1715	570	Dandawa Chatur	250	605	Deokali Khurd	502
536	Chhata Par	102	571	Dandawa Ram Chandra	247	606	Deonathpur	193
537	Chhatai	124	572	Dandwa Bahalin	1159	607	Deorajpur Buzurg	1179
538	Chhatiyari	917	573	Dandiya	1568	608	Deorajpur Khurd	1176
539	Chhedi Dandwa	984	574	Dandi Khas	1592	609	Deorbir	549
540	Chhihari urf Kachhi	297	575	Dandi Raut	343	610	Deoria	17
541	Chhitauna	1189	576	Dangi Par	213	611	Deoria	357
542	Chhitauna	1332	577	Dangi Par	609	612	Deoria	487
543	Chhitauna Bhim	1414	578	Danrwa	1289	613	Deoria	648
544	Chhitauni Buzurg	1418	579	Danwar Par	470	614	Dewai Pipar	1669
545	Chhitauni Buzurg	1521	580	Darhia Buzurg	507	615	Dewala Par	1700
546	Chhitauna Buzurg	1753	581	Darha Khurd	504	616	Dewapar	1276
547	Chhitauna Khurd	1467	582	Darhia Khurd	557	617	Dewari Bari	1584
548	Chhitauni Khurd	1516	583	Darhia Buzurg	558	618	Dhabia	1472
549	Chhitawapur	1193	584	Darsupur	441	619	Dhaiya Dih	4
550	Chhitwar Chak	1169	585	Darzi Chak	1208	620	Dhekunadh	1424
551	Chikaniya	1685	586	Dauna Dih	1888	621	Dhakwa	790
552	Chilauna	56	587	Dida Par	888	622	Dhakhwa Bazar	1303
553	Chilawa	1600	588	Dehri Bhar	691	623	Dhamakkapur	561
554	Chillu Par	1864	589	Dehara Tikar	1380	624	Dhamchiya	221
555	Chimucha	821	590	Dihul Par	810	625	Dhampur	234
556	Chiraiya Dand	842	591	Dihul Par	916	626	Dhanauji	1313
557	Chirwaliya Buzurg	1268	592	Dei Diha	1573	627	Dhanauji	1089
558	Chirwaliya Khurd	1267	593	Demusa	763	628	Dhanauli	1811
559	Chobauli	1799	594	Deodand	632	629	Dhanauli	1903
560	Chodai Khas	1184	595	Deodar	982	630	Dhanaura Buzurg	418

ALPHABETICAL LIST OF VILLAGES

BANSGAON TAHSIL (Contd.)

S.No.	Name of village	Location Code No.	S.No.	Name of village	Location Code No.	S.No.	Name of village	Location Code No.
1	2	3	1	2	3	1	2	3
631	Dhanaura Khurd	415	666	Dhusuna	377	701	Dughara	1192
632	Dhanaipur	273	667	Digaha	15	702	Dudui	1557
633	Dhanaon	1720	668	Digahi	14	703	Dughrapur	1793
634	Dhandhupar	106	669	Dighruwa	682	704	Dughara	46
635	Dhano Joti	1068	670	Dighawa Buzurg	1522	705	Dumraila	93
636	Dhanrajpur	1257	671	Dighawa Khurd	1524	706	Durai Kamal Chak	1010
637	Dhanrajpur	1626	672	Digar Par	1366	707	Durmha	1748
638	Dharampur	1780	673	Dilawar Chak	1220	708	Dwarika Patti	1837
639	Dharasi	733	674	Dilmanpur	1475	709	Ekama	191
640	Dharauna	282	675	Deepgarh	1697	710	Ekauna Buzurg	738
641	Dhaska	544	676	Distauliya	1949	711	Ekauna Buzurg	1435
642	Dhaski	477	677	Dohariya	990	712	Ekauna Khurd	1433
643	Dhaski	555	678	Dohriya Bargah	160	713	Ekdanga	924
644	Dhaurawal	1594	679	Dohriya Basdeo	161	714	Enayat Chak	1477
645	Dhausa	562	680	Dohariya Premnath	151	715	Fareniya Buzurg	1290
646	Dhausahar	692	681	Domar Dand	321	716	Fareniya Khurd	913
647	Dhakhwar Chak	1604	682	Domar Ghat	285	717	Fatehpur	850
648	Dhebara Buzurg	1040	683	Domari	386	718	Fatehpur	1511
649	Dhebara Khurd	1296	684	Domari	564	719	Fatehpur	1092
650	Dhelhara	466	685	Domari	768	720	Garhi	802
651	Dhobauli	1801	686	Domari	1939	721	Gahira Ghat	1881
652	Dhobauli Gaharwar	337	687	Domari Manjhauriya	700	722	Gahana	170
653	Dhobauli urf Dhakrauli	37	688	Domari Mutalika Shahapur	349	723	Gaien Bela	953
654	Dhodhaie Par	1430	689	Domariya	1272	724	Gaighat	1483
655	Dhobauli	52	690	Domariya	1451	725	Gaighat	1938
656	Dhubauli	531	691	Dom Dand	500	726	Gaikol	1953
657	Dhubauli	981	692	Dookhar	351	727	Gahi Par	39
658	Dhubauli	1352	693	Dora	103	728	Gajahara	834
659	Dhudhai	208	694	Dubari Purwa	1128	729	Gajar Bansman	173
660	Dhuhan	119	695	Dubauli	455	730	Gajar Jagdish	171
661	Dhundhuri	1790	696	Dubauli	1659	731	Gajari	275
662	Dhuniyapur	1437	697	Dudapar	688	732	Gajar Nar Singh	168
663	Dhuriya Dih	1478	698	Dudapar	735	733	Gajbari	1646
664	Dhuriya Par	1224	699	Dudh Kunda	1450	734	Gaje Garha	1648
665	Dhuripur	1515	700	Dhudhwa	1616	735	Gajpur	645

ALPHABETICAL LIST OF VILLAGES

BANSGAON TAHSIL (Contd.)

S.No.	Name of village	Location Code No.	S.No.	Name of village	Location Code No.	S.No.	Name of village	Location Code No.
1	2	3	1	2	3	1	2	3
736	Gajpur	1129	771	Gharari	748	806	Gopalpur	1655
737	Gajpur Ahtmali	666	772	Ghaurhara	1580	807	Gopalpur	1935
738	Ganeshpur	1299	773	Ghisiri	650	808	Gopipur	11
739	Ganeshpur	1329	774	Ghongi Bari	1171	809	Gorsa	27
740	Ganga Chak	794	775	Ghoralotan	1643	810	Goraka Purwa	746
741	Ganga Par	471	776	Gorsaon	698	811	Gorakhpur	1959
742	Gangu Par	818	777	Ghosi	1884	812	Gorsari	34
743	Ganua Dih	676	778	Ghausia	473	813	Gorsari	411
744	Gangwal	1591	779	Ghuchiyari	1144	814	Gorsari	1673
745	Garaina	186	780	Ghewar Par	899	815	Gosainpur	16
746	Garthauliya	1845	781	Gidauha	1635	816	Gosainpur	1452
747	Garya Kol	892	782	Girdharpur Chaubey	635	817	Govindpur	1598
748	Gathuwa Khor	84	783	Girdharpur Dubey	636	818	Govindpur	1373
749	Gaura	514	784	Girdharpur Sulanki	643	819	Guari	355
750	Gaura	1210	785	Gobdaur	1011	820	Gudar Chak	1166
751	Gaura Par	1730	786	Gobdaur	1387	821	Gulariha	992
752	Gaur	760	787	Gobraiya	720	822	Gulaur	137
753	Gaurganj	1409	788	Gochharan	359	823	Gurmhi	536
754	Gaurganj	1416	789	Gochhawal	380	824	Gursaira	309
755	Gauri Buzurg	985	790	Godari	381	825	Hadi Chak	1518
756	Gauri Khurd	330	791	Godhana	1439	826	Hamidpur	1241
757	Gaurjeetpur	1008	792	Gohaliya	995	827	Haraiya	627
758	Gaur Khas	686	793	Gohali Basant	278	828	Harauli	454
759	Gaur Par	136	794	Gohali Shital	281	829	Har Duttpur	1355
760	Gaur Par	822	795	Goethi	312	830	Har Diya	509
761	Gaurua	1496	796	Gola Par	1161	831	Hardi Chak	225
762	Gajari	559	797	Goli Par	1175	832	Hardi urf Joti Bankat	292
763	Gerua Babu	346	798	Gonaha	311	833	Harhabhar	701
764	Gerua Khor	811	799	Ganaha	1957	834	Haribanspur	1278
765	Gerua urf Parsauna	387	800	Gonda	283	835	Hari Gana	424
766	Ghareria	1611	801	Gonghat	1970	836	Harihar Bhainsa	211
767	Ghaisariya	201	802	Gopalpur	231	837	Harihar Kita Awwal	755
768	Ghaisariya	237	803	Gopalpur	1029	838	Hariharpur	215
769	Ghansahia	499	804	Gopalpur	1075	839	Hariharpur	1110
770	Gharari	671	805	Gopalpur	1631	840	Hariharpur	1539

ALPHABETICAL LIST OF VILLAGES

BANSGAON TAHSIL (Contd.)

S.No.	Name of Village	Location Code No.	S.No.	Name of Village	Location Code No.	S.No.	Name of Village	Location CodeNo.
1	2	3	1	2	3	1	2	3
841	Harihar Siyar Kita Doyam	770	876	Imili Dih Khurd	1058	911	Jaisar	150
842	Harihar Siyar Khurd	776	877	Imilinawa	815	912	Jaiti	905
843	Harihar Siar Kitn Kalan	778	878	Inda Dih	926	913	Jaitpur	1879
844	Harijanpur	1009	879	Indupar Khurd	1072	914	Jakara	112
845	Harijanpur	1356	880	Indupar Buzurg	1065	915	Jamdara	831
846	Hariya urf Math Purwa	1399	881	Inna Dih	244	916	Jamauli Buzurg	272
847	Harkhora	572	882	Inrapar Buzurg	1086	917	Jamauli Khurd	271
848	Harkhora Buzurg	1618	883	Inrapar Khurd	1091	918	Jamin Bishunpur	1323
849	Harkhora Khurd	1607	884	Ismailpur	1015	919	Jamin Gobdaur	1392
850	Harlalpur	1130	885	Ishrauli	900	920	Jamin Kaithi	1100
851	Harlila	1291	886	Itaura	277	921	Jamuni Jot	397
852	Harnahi	182	887	Itaura Buzurg	683	922	Jamin Lauharpur	873
853	Harpur	617	888	Itaura Khurd	684	923	Jamin Sukul	1794
854	Harpur	1188	889	Itawa urf Premgarh	1579	924	Janipur	584
855	Harpur	1259	890	Itkauli	556	925	Jangle Sarya urf Belwaria	449
856	Harpur	1347	891	Jadopali	437	926	Jari	384
857	Harre Dand Buzurg	1063	892	Jaddu Patti	1057	927	Jaswantpur	991
858	Harre Dand Khurd	1074	893	Jagarnathpur	308	928	Jawapur	1446
859	Hata	465	894	Jagarnathpur	622	929	Jaypalpur	36
860	Hata Buzurg	871	895	Jagarnathpur	952	930	Jhain	1448
861	Hata Buzurg	1027	896	Jagarnathpur	1370	931	Jhanjhawa	1317
862	Hata Khurd	1028	897	Jagdishpur	255	932	Jharkata	1661
863	Hatawa	1597	898	Jagdishpur	405	933	Jharkataha	167
864	Hatawa	1657	899	Jagdishpur	583	934	Jharna	719
865	Hatwar	769	900	Jagdishpur	604	935	Jhauwa Buzurg	1344
866	Hatwar	324	901	Jagdishpur	799	936	Jhauwa Khurd	1351
867	Hemchaura	1403	902	Jagdishpur	886	937	Jhauri	656
868	Hempur	874	903	Jagdishpur	1505	938	Jhinkhihi—	1338
869	Hinguhar	1920	904	Jagdishpur	1922	939	Jhumila	1732
870	Hundara	921	905	Jagdishpur urf Pandeypur	1078	940	Jhundia	18
871	Hundari	928	906	Jagkol	1391	941	Jhundia	73
872	Hundra	60	907	Jaintipur	403	942	Jibkar	751
873	Husainpur	1204	908	Jaipar	608	943	Jiginia Dand	10
874	Imili Dih	1044	909	Jaipar	1855	944	Jigimya	1530
875	Imili Dih Buzurg	1067	910	Jairamkol	1966	945	Jigina Babu	206

ALPHABETICAL LIST OF VILLAGES

BANSGAON TAHSIL (Contd.)

S.No.	Name of village	Location Code No.	S.No.	Name of village	Location Code No.	S.No.	Name of village	Location Code No.
1	2	3	1	2	3	1	2	
946	Jigina Tiwari	202	981	Kanil	520	1016	Kast Neora	1062
947	Jiginia Bheaon	323	982	Kanjar Par	578	1017	Kast Shuhash Dubey	670
948	Jiginiya Buzurg	1523	983	Kanspur	1899	1018	Kast Sukhdeo	949
949	Jiginiya Khurd	1525	984	Kanta	442	1019	Kast Triphala	1045
950	Jitwarpur	1497	985	Kanta	398	1020	Kataha Babu	1428
951	Jotgutki	320	986	Kanta Buzurg	1141	1021	Kathaicha Bindan	228
952	Jochhin	857	987	Karanjahi	512	1022	Katghara	120
953	Jogesara	1651	988	Karanpur	1797	1023	Katghara	1402
954	Joothipur	1308	989	Karanpura	53	1024	Katghara	1905
955	Kadanpur	1517	990	Karan Rai	750	1025	Kath Dandi	1857
956	Kahala	814	991	Karaula Bari	269	1026	Kathaicha	95
957	Kaidaha Buzurg	598	992	Karaundi	864	1027	Kathaicha	128
958	Kaidaha Khurd	603	993	Karha Chak	767	1028	Kath Dcor	867
959	Kaira Dih	96	994	Karhal	314	1029	Kataya	51
960	Kaithwalia	524	995	Kharhiya Dand	139	1030	Kataya	57
961	Kaithwaliya	1638	996	Karam Dewa Buzurg	35	1031	Katka	1020
962	Kaithwalia Harakh Singh	268	997	Karam Dewa Khurd	26	1032	Katrari	510
963	Kaithwalia Shukul	189	998	Karmahta	1349	1033	Katkauli	747
964	Kaithi Buzurg	1099	999	Karma Khor	162	1034	Katwar	258
965	Kakarahi	1230	1000	Karnauti	819	1035	Katya	493
966	Kakarahi	1640	1001	Karpaiya	476	1036	Katya	1502
967	Kalani	534	1002	Karwal urf Manjhgaon	722	1037	Katya	1686
968	Kalani	1615	1003	Kasba Hasan	1225	1038	Kauriya	1668
969	Kalani urf Tarwa	569	1004	Kasba Khatik	1206	1039	Kauwa Dil	791
970	Kalaura	372	1005	Kasba Sangrampur	298	1040	Kauwa Dil	855
971	Kale Chak	574	1006	Kasba Teli	1226	1041	Kauriram	547
972	Kalwari Mafi	266	1007	Kasihara	38	1042	Kauwaram Buzurg	633
973	Kalyanpur	342	1008	Kasihar	508	1043	Kauwaram Khurd	634
974	Kalyanpur	1862	1009	Kasimpur Jiguiya	33	1044	Kavidaspur	938
975	Kalyanpur	1909	1010	Kast Bhawani Dutt	1617	1045	Kavitapur	1919
976	Kanapar	429	1011	Kast Bhojram Jokhan	918	1046	Kera Dih	1442
977	Kanhala	1005	1012	Kast Dcor	919	1047	Kesho Patti	1228
978	Kanhauli	1286	1013	Kast Kashi Nayak	1253	1048	Keshopur	1377
979	Kanaicha	430	1014	Kast Mishrauti	1619	1049	Keshwapar	675
980	Kaniel	445	1015	Kast Mitai Itwari	1342	1050	Kewala Chak	1346

ALPHABETICAL LIST OF VILLAGES

BANSGAON TAHSIL (Contd.)

S.No.	Name of village	Location Code No.	S.No.	Name of village	Location Code No.	S.No.	Name of village	Location Code No.
1	2	3	1	2	3	1	2	3
1051	Kewatali	66	1086	Khohia Patti	1898	1121	Koni Khurd	977
1052	Khabhara	787	1087	Khopa par	1548	1122	Kopawa	694
1053	Khadara	1645	1088	Khutbhar	132	1123	Kopawa	1014
1054	Khadia par	503	1089	Khutbhar	1901	1124	Koori	1305
1055	Khajuha	599	1090	Khuthan Khas	1721	1125	Kotawal	1821
1056	Khairati	187	1091	Khuthar	133	1126	Kotha	293
1057	Khairaii	1464	1092	Kinnubhar	1302	1127	Kotha Khas	658
1058	Khairati	1960	1093	Kiritpura	1865	1128	Kotiya	939
1059	Khairi	8	1094	Kirpalpur	1942	1129	Kotiya	1003
1060	Khairpur	1755	1095	Kishunpur	325	1130	Kotiya	1152
1061	Khajuria	368	1096	Kishunpur	1155	1131	Kotiya Babu	739
1062	Khajuri	593	1097	Kithauri	6	1132	Kotiya Bishuni	1397
1063	Khajuri Gosain	1877	1098	Kodari	847	1133	Kotiya Audani	1117
1046	Khajuri Pandey	1842	1099	Kodar urf Baghor	1728	1134	Kotiya Deep Shah	1969
1065	Khakhar	1038	1100	Kohna Gopalpur	1671	1135	Kotiya Kolahal	1318
1066	Kharhari	232	1101	Kohara	653	1136	Kotiya Mansingh	379
1067	Khaliya	1537	1102	Kohara Chak	1242	1137	Kotiya Nayah	1606
1068	Khamhua Bhatt	414	1103	Kohra Bhanwar	1931	1138	Kotiya Patti	1319
1069	Khamhua Padum	419	1104	Kohari Buzurg	1653	1139	Kotiya Niranjan	1968
1070	Khansee Chak	1536	1105	Kohari Khurd	1652	1140	Kotawa	1102
1071	Kharachaun	116	1106	Kohata Ghurhoo	246	1141	Kuchaith	340
1072	Kharag Patti	1256	1107	Kohata Roop	248	1142	Kudariya	631
1073	Kharauha	196	1108	Koili Khas	1895	1143	Kuin	1359
1074	Kharesari	1860	1109	Kol	207	1144	Kuinkol	78
1075	Kharha Deor	23	1110	Kol	1902	1145	Kukur Bhukka	1796
1076	Kharha Deor	327	1111	Kothat	481	1146	Kukurha	1601
1077	Kharhari	291	1112	Kolhua	1777	1147	Kuloawa Bari	1804
1078	Kharkhiz Khor	881	1113	Kol Khas	1965	1148	Kuin Buzurg	198
1079	Khar Phar	218	1114	Kondaha	951	1149	Kuin Khurd	197
1080	Kharsar Deor	1106	1115	Kondari	1833	1150	Kunda	1868
1081	Kharwari	458	1116	Kondariya	525	1151	Kundawa	54
1082	Khir Kita Digar	1624	1117	Kondar Neelkanth	1891	1152	Kundi Chak	1849
1083	Khir Kita Dubey	1622	1118	Kondar Pandey	1893	1153	Kunra Bharath	286
1084	Khodhara	1271	1119	Kondar Tiwari	1892	1154	Kunra Buzurg	284
1085	Khoabipur	1170	1120	Koni Buzurg	978	1155	Kunwar Babu	1608

ALPHABETICAL LIST OF VILLAGES

BANSGAON TAHSIL (Contd.)

S.No.	Name of village	Location Code No.	S.No.	Name of village	Location Code No.	S.No.	Name of village	Location Code No.
1	2	3	1	2	3	1	2	3
1156	Kunwar Raja	1610	1191	Lakhua Pakar	1421	1226	Madraha	1726
1157	Kuraon	1840	1192	Lakuri Nisfi Babu	446	1227	Madarhawa	1633
1158	Kurauli	1135	1193	Lakuri Nisfi Raja	456	1228	Maghpur	852
1159	Kurahi	1262	1194	Laungara Par	887	1229	Maha Dih	413
1160	Kurawal Buzurg	1528	1195	Lauharpur	940	1230	Maha Dih	463
1161	Kurawal Khurd	1519	1196	Laukhara	1374	1231	Mahilwar	109
1162	Kurhari	1334	1197	Lal Chak	1444	1232	Mahilwar	1012
1163	Kushaha	533	1198	Lalmani Purwa	1345	1233	Malhipar	1754
1164	Kushaha	401	1199	Lalpur	402	1234	Mahmoodpur	45
1165	Kushaha	690	1200	Lalpur	1298	1235	Maharajpur Buzurg	753
1166	Kushaha Bhauna	1800	1201	Lamti	287	1236	Maharajpur Khan Mal	772
1167	Kushal Deiya	1164	1202	Laxmipur	70	1237	Maharajpur Khurd	775
1168	Kusmahuli	1490	1203	Laxmipur	1001	1238	Mahopar	607
1169	Kumaul	462	1204	Laxmipur	1744	1239	Mahopar	615
1170	Kushmaul	521	1205	Laxmipur	1839	1240	Mahrauli	464
1171	Kusmaura Buzurg	718	1206	Lerwa Bari Buzurg	440	1241	Mahsin Khas	315
1172	Kusmaura Khurd	774	1207	Lerwa Bari Khurd	438	1242	Mahsin Patti	1237
1173	Kuwan	1321	1208	Lohara Bhira	1165	1243	Mahtha	423
1174	Kuswasi Khas	489	1209	Lohara Jamal	1163	1244	Mahua Dand	127
1175	Kuwar Par	1288	1210	Lahara Par	839	1245	Mahua Dand	1527
1176	Lachhi Chak	1459	1211	Lohra Phatoo	1149	1246	Mahua Dand	1634
1177	Ladraon	1187	1212	Lohra Taha	1150	1247	Mahua Par	233
1178	Lagunahi	712	1213	Lona Nagra	1476	1248	Mahua Par	391
1179	Lahi Dandi	364	1214	Lonaon	251	1249	Mahua Par	1820
1180	Lahi Dandi Buzurg	696	1215	Loniya Kadar	1088	1250	Mahuraie	820
1181	Lahi Dandi Khurd	697	1216	Lundra	1111	1251	Mahto Par	1766
1182	Lakhaie Dih Buzurg	716	1217	Machauli	169	1252	Mahul Buzurg	1090
1183	Lakhaie Dih Khurd	727	1218	Madanpura	86	1253	Mahue Khurd	1096
1184	Lakhana par	726	1219	Madariya	1719	1254	Mahuja	552
1185	Lakhana par	1783	1220	Madriya urf Gola	1678	1255	Mahuja	566
1186	Lakhun Buzurg	958	1221	Madhpuri	1243	1256	Mahuliya	891
1187	Lakhun Khurd	959	1222	Madhopur	941	1257	Mahuiya	1445
1188	Lakhnaura	432	1223	Madhopur	1386	1258	Mahuliya Khajuha	1853
1189	Lakhnaura	1927	1224	Madho Patti	1531	1259	Mahula Khor	166
1190	Lakhanauri	1926	1225	Madhupur	1887	1260	Mahuliya Khurd	1817

ALPHABETICAL LIST OF VILLAGES

BANSGAON TAHSIL (Contd.)

S.No.	Name of Village	Location Code No.	S.No.	Name of Village	Location Code No.	S.No.	Name of Village	Location Code No.
1	2	3	1	2	3	1	2	3
1261	Mahuliya Poyal	1816	1296	Majhuni Buzurg	117	1331	Math Adam	1122
1262	Maibhara	1928	1297	Manjhariya Khurd	431	1332	Mathauli	82
1263	Maidan Chak	1235	1298	Manjhariya	261	1333	Mathauli	1363
1264	Main Patti	796	1299	Manjhariya	986	1334	Mathi Ayodhya	1609
1265	Majhakamariy Jahid	1457	1300	Manjhariya	840	1335	Math Bhatari	1182
1266	Majha Parsan	1934	1301	Manjhariya	1146	1336	Math Bihari Bas	910
1267	Majha Sheo	1933	1302	Manjhariya	1453	1337	Math Bikram	1085
1268	Majhauliya Khas	1883	1303	Manjhariya	1802	1338	Math Dharam Sen	728
1269	Majhaura	823	1304	Manjhariya Bhant	906	1339	Math Durwasa	685
1270	Majhawa	241	1305	Manjhariya Dingar	1301	1340	Mathhaniya	435
1271	Majhawa	637	1306	Manjhariya Taluke Dhianpur	1468	1341	Mathiya	579
1272	Majhdeep	1456	1307	Manjuri Khas	868	1342	Mathiya	931
1273	Majhgawan	1126	1308	Mannipur	1691	1343	Mathiya	937
1274	Majhgawan	1405	1309	Manokishunpur	588	1344	Mathiya	998
1275	Majhgawan	366	1310	Mansir	749	1345	Mathiya	1018
1276	Majhgawan	1924	1311	Mansoor Chak	1158	1346	Mathiya	1564
1277	Majhgawan	123	1312	Marcha	1116	1347	Mathiya	1886
1278	Majhila Ban	1773	1313	Marchi	532	1348	Mathiyari	201
1279	Majholi	1324	1314	Marchi	1119	1349	Mathiyari	1425
1280	Makaraha	1479	1315	Marchi Par Buzurg	1741	1350	Math Jairam	1275
1281	Makhani	288	1316	Marchi Par Khurd	1742	1351	Math Kesho	1277
1282	Makrandpur	1810	1317	Marha	1465	1352	Math Khemkaran	1087
1283	Malaon	713	1318	Markari	1875	1353	Math Madho	1270
1284	Malaon	517	1319	Marwat	1847	1354	Math Parsoram	1120
1285	Malaon	1350	1320	Marwatia	301	1355	Math Ram Giri	1538
1286	Malauli	535	1321	Marwatia	352	1356	Math Sahdeopur	1113
1287	Malauli	1540	1322	Marwatiya	1180	1357	Math Shobha	1134
1288	Malhan Par	257	1323	Marwatiya	1552	1358	Math Sriram	1140
1289	Malhanpar	983	1324	Marwatiya	1918	1359	Math Sriram	1269
1290	Malhipur	1295	1325	Masaha par	385	1360	Math Yadav	1093
1291	Malpur	1240	1326	Masan Pakar	612	1361	Math Hani	1756
1292	Malpur	1494	1327	Masi	1043	1362	Maudhar Mangal	144
1293	Mamkhor	879	1328	Masidiya	962	1363	Mau Buzurg	420
1294	Mangalpur	1733	1329	Masuriya	908	1364	Mau Buzurg	862
1295	Manikapur	1322	1330	Masuriya	975	1365	Mau Khurd	421

ALPHABETICAL LIST OF VILLAGES

BANSGAON TAHSIL (Contd.)

S.No.	Name of Village	Location Code No.	S.No.	Name of Village	Location Code No.	S.No.	Name of Village	Location Code No.
1	2	3	1	2	3	1	2	3
1366	Mukaman	143	1401	Mukundpur	1736	1436	Nakaujha	1133
1367	Maur	1419	1402	Mundera Babu	1894	1437	Nakauri	1474
1368	Mauripur	1664	1403	Mundera Beni Prasad	1874	1438	Nakauri Khas	1378
1369	Meuri	1264	1404	Munderi	1612	1439	Naraicha Par	1035
1370	Mehduraon	1699	1405	Mungwar	1550	1440	Narainpur	942
1371	Mehda	1709	1406	Murarpur	1183	1441	Narainpur	1049
1372	Mehdraon	594	1407	Murarpur	1510	1442	Narainpur	1471
1373	Mehdiya	756	1408	Muriyari	180	1443	Narainpur Buzurg	681
1374	Mendua Par	1834	1409	Murdewa Buzurg	2	1444	Narainpur Khurd	689
1375	Meuri	55	1410	Murdewa Chak	43	1445	Narauha	804
1376	Mirpur	1491	1411	Murlipur	1890	1446	Narhar	1716
1377	Misrauliya	369	1412	Musaila	577	1447	Narharpur	1866
1378	Misrauliya	1115	1413	Musaili	586	1448	Narhi	1878
1379	Misrauli	548	1414	Musarad	903	1449	Narre Buzurg	704
1380	Misrauli	870	1415	Nachna	1916	1450	Narre Khurd	703
1381	Misrauli	1620	1416	Nadua	1841	1451	Narsingh Dih	752
1382	Misrauli	1636	1417	Naghara	1361	1452	Nasirpur	375
1383	Misrauli	1850	1418	Nagara Janga Singh	1455	1453	Nasirpur	1282
1384	Misrauli	1910	1419	Nagara Sheo Dutt Singh	1458	1454	Nasirullahpur Khurd	1506
1385	Mitanpur	570	1420	Nagawa	483	1455	Nasirullahpur Buzurg	1508
1386	Mitanpur Buzurg	596	1421	Nagawa	611	1456	Natani	75
1387	Moda Dih	1958	1422	Nagawa	788	1457	Natkauli	806
1388	Mohal Jalkar	400	1423	Nagawa	904	1458	Natwar Patti	1948
1389	Mohal Jalkar	1856	1424	Nagawa Bhagwan	1280	1459	Nauhata	1775
1390	Mohammadpur	1247	1425	Nagawa Prem	1258	1460	Nauli	1662
1391	Mohammadpur	1718	1426	Nagpur	1870	1461	Nuaon	1704
1392	Mohan Chak	1415	1427	Nahan	817	1462	Nauatanpur	1682
1393	Mohanpur	781	1428	Nahar Dewa	99	1463	Naurdeur	461
1394	Mohanpur	1197	1429	Nainiya	537	1464	Nawa Chak	803
1395	Mohanpur	1683	1430	Nainiya	659	1465	Nawa Dih Buzurg	695
1396	Mohan Pauhariya	1923	1431	Naipura	121	1466	Nawa Dih Khurd	693
1397	Mohiuddinpur	1250	1432	Naiti	1417	1467	Nawalpur	1915
1398	Mokarimpur	1484	1433	Naithi	1389	1468	Nawa Par	511
1399	Mubarkpur	1246	1434	Nakaha Urf Govind Chak	28	1469	Neem Dand	638
1400	Mujhauna	1930	1435	Nakati	1695	1470	Neora	585

ALPHABETICAL LIST OF VILLAGES

BANSGAON TAHSIL (Contd.)

S.No.	Name of Village	Location Code No.	S.No.	Name of Village	Location Code No.	S.No.	Name of Village	Location CodeNo.
1	2	3	1	2	3	1	2	3
1471	Neora Khas	1052	1506	Paisa	238	1541	Parsa Khurd	1138
1472	Neosa	172	1507	Pakar Purwa	721	1242	Parsadipur	929
1473	Neuasa	1681	1508	Pakari	668	1543	Parsadipur urf Mishrauli	587
1474	Newada	795	1509	Pakari	1006	1544	Parsaui	265
1475	Newada	1586	1510	Pakari	1177	1545	Parsiya	256
1476	Newada	1738	1511	Pakari	1209	1546	Parsiya	581
1477	Newada	1771	1512	Pakari	1621	1547	Parsiya	1749
1478	Newai Par	1734	1513	Pakari Damodar	280	1548	Parsiya Bhadwar	1961
1479	Newas	341	1514	Pakari Dubey	567	1549	Parsiya Jadid	1967
1480	Newas	669	1515	Pakari Gaon	1614	1550	Parsiya Math Marwa	1964
1481	Nibi Dubey	1724	1516	Pakkhanpur	348	1551	Parsiya Nisfi Raja	1680
1482	Nibi Dubey	1819	1517	Palhawapur	540	1552	Parsiya Raut	1577
1483	Nibi Seni	1723	1518	Palhai Par	140	1553	Parsiya Shukul	1576
1484	Nibi Tola	1725	1519	Palhai Par	573	1554	Parsiya Tiwari	1876
1485	Ojhauli	404	1520	Pulhai Par Harnhiya	174	1555	Parsi Khas	1073
1486	Ojhauli	1827	1521	Palhwapur	1526	1556	Partapipur	1534
1487	Onapar	1315	1522	Pali Khas	427	1557	Paspurwa	758
1488	Pachha	1103	1523	Paltoo Par	1071	1558	Patana	1952
1489	Pachama	780	1524	Panapar	195	1559	Patara	1650
1490	Pachauha	1136	1525	Pandey par	551	1560	Patauha	1605
1491	Pachisi Khas	399	1526	Pandeypur	1628	1561	Patarahat Babu	1311
1492	Pachperwa	994	1527	Pandeypur urf Tandwa	711	1562	Patiraha Misir	1463
1493	Pachperwa	1200	1528	Panjoopar	872	1563	Patisa	1098
1494	Padainiya	1602	1529	Parai Dand	212	1564	Patkhauli	957
1495	Parari	1706	1530	Purniya urf Arjunpur	1677	1565	Patkhauli	1061
1496	Padamalpur	1752	1531	Parasi	808	1566	Patkhauli	1707
1497	Padari	1406	1532	Paresa Par	620	1567	Pathar Hatha	1000
1498	Padauli	860	1533	Parhati	1219	1568	Pauhariya	1951
1499	Padauli	1320	1534	Paryapar	163	1569	Pharsar	1788
1500	Padauli	1560	1535	Parhathi	708	1570	Pharsa Dand	76
1501	Paikauli	495	1536	Paparwa Qazi	1504	1571	Phulhar Buzurg	334
1502	Pagar	214	1537	Parpurwa	930	1772	Phulhar Khurd	332
1503	Paharpur	1245	1538	Parpurwa	644	1573	Phulpur	448
1504	Paharpur	1603	1539	Parsa urf Agilahwa	1632	1574	Pichhaura	734
1505	Paikauli Aman Chak	1807	1540	Parsa Buzurg	1127	1575	Pidhani	1871

ALPHABETICAL LIST OF VILLAGES

BANSGAON TAHSIL (Contd.)

S.No.	Name of village	Location Code No.	S.No.	Name of village	Location Code No.	S.No.	Name of village	Location Code No.
1	2	3	1	2	3	1	2	
1576	Pidiya	968	1611	Pushkar Buzurg	1814	1646	Rampur	1195
1577	Pindrahi	830	1612	Pushkar Khurd	1813	1647	Rampur	1331
1578	Pindu Par	436	1613	Rahdauli	1190	1648	Rampur	1438
1579	Pindra	934	1614	Raghua Dih Buzuag	262	1649	Rampur Baghaura	835
1580	Pindri	934	1615	Raghua Dih Khurd	260	1650	Rampur Gahrwa	1823
1581	Pipar Dandi	575	1616	Raghunathpur	789	1651	Rampur Ganeshi	1848
1582	Pipar Dahri	1917	1617	Raghunathpur	1583	1652	Rampur Gadri	844
1583	Pipar Pati	428	1618	Raghupur	954	1653	Rampur Gosai	1420
1584	Pipatha	927	1619	Raipur	797	1654	Rampur Khurd	178
1585	Pipar Hata	999	1620	Raipur	1168	1655	Rampur Pandey	65
1586	Pipar Pati	662	1621	Raipur	1473	1656	Rampur Pandey	845
1587	Pipar Sandi	1325	1622	Rajauli Buzurg	1740	1657	Rampur Sahdarwa	837
1588	Pipra	240	1623	Rajauli Khurd	1739	1658	Rampur Sanath	1160
1589	Pipra	639	1624	Rajbal	29	1659	Rampurwa	113
1590	Pipra Banwari	148	1625	Rajhata	1745	1660	Ram Tara	417
1591	Pipra Ganga	177	1626	Rajgarh	597	1661	Ranipur	409
1592	Pipra Khurd Buzurg	1095	1627	Rajgarh	710	1662	Ranipur	731
1593	Pipra Nandu	1191	1628	Rajnauli Buzurg	785	1663	Ranipur	897
1594	Pipra Nem	963	1629	Rajjupur	1520	1664	Ranipur	1118
1595	Pipra Pathak	1162	1630	Rajpur	200	1665	Ranipur	1674
1596	Pipari	1390	1631	Rajpur	744	1666	Ranjeetgarh	1447
1597	Pipari Buzurg	1215	1632	Raksanar	118	1667	Rapatpur	1461
1598	Pipari Khurd	1211	1633	Rakauli	1660	1668	Raset	964
1599	Pitambarpur	1054	1634	Rakhat	801	1669	Rasoolpur Babu	1413
1600	Pohila	1824	1635	Raksha Babu	310	1670	Rasoolpur Mafi	1222
1601	Pokhar Ghat	50	1636	Raksaura	152	1671	Rasoolpur Misir	1482
1602	Pur	896	1637	Rama Bari	1714	1672	Ratanpur	1541
1603	Pura Dayal	1252	1638	Rama Mau	1693	1673	Ratanpura	217
1604	Puraini	1751	1639	Ram Dih	1083	1674	Ratanpura	1470
1605	Puraspar	302	1640	Ramgarh	1859	1675	Ratanpur Raja	331
1606	Puri Dubey	1815	1641	Ramkola	1765	1676	Ratla	1761
1607	Purnaha	1436	1642	Ramlakhana	1513	1677	Ratsahi	294
1608	Purwa	1019	1643	Ramnagar	826	1678	Raut Dandi	98
1609	Pursauli	742	1644	Rampur	601	1679	Raut Par	816
1610	Purwa	1449	1645	Rampur	649	1680	Raut Par	980

ALPHABETICAL LIST OF VILLAGES

BANSGAON TAHSIL

S.No.	Name of village	Location Code No.	S.No.	Name of village	Location Code No.	S.No.	Name of village	Location Code No.
1	2	3	1	2	3	1	2	3
1681	Raut Par Buzurg	1217	1716	Sahnua	917	1751	Sardaha	1829
1682	Rautpur	647	1717	Saiedabad	1542	1752	Sardaha	832
1683	Rauza Dargah	1234	1718	Sain Khurd	1026	1753	Sardaha Par Raja	1702
1684	Reaon	893	1719	Sain Buzurg	1025	1754	Sarhara	1649
1685	Rekuwa	222	1720	Saital	893	1755	Sarson Par	322
1686	Rema	1641	1721	Sairon	210	1756	Sarsra Buzurg	1561
1687	Reura Dih	614	1722	Sakar Deiya	680	1757	Sarsra Khurd	1559
1688	Rohari	1400	1723	Sakara Khor	1795	1758	Sarwar Par	853
1689	Rohua	126	1724	Sakatpura	1805	1759	Sarwasi	1787
1690	Rohua	1341	1725	Sakrari	914	1760	Sarya	890
1691	Roini Dih	1629	1726	Sakharua	122	1761	Sarya	1567
1692	Rudain urf Majhgaon	519	1727	Sakharua	1002	1762	Sarya	1694
1693	Rudauli	1882	1728	Sakh Dand Babu	62	1763	Sarya Chak	1945
1694	Rudrapur	131	1729	Sakhrua Buzurg	876	1764	Sarya Khas	1937
1695	Rukunpur	1201	1730	Sakhrua Khurd	878	1765	Sarya Tiwari	156
1696	Rup Nari	267	1731	Sakh Dand Pandey	108	1766	Sataura	875
1697	Sabiya Chandpar	85	1732	Salarpur	600	1767	Satharam Mohan	32
1698	Sabrupur	224	1733	Samadpur	1507	1768	Satora	1360
1699	Sajiwan	439	1734	Samas Patti	1244	1769	Satuwa Bhar	104
1700	Sahari Dand	345	1735	Somwapur	1337	1770	Saua Par	515
1701	Sahaspur	300	1736	Sand	546	1771	Saudih Buzurg	1082
1702	Sahaspar Buzurg	1367	1737	Saneha	1441	1772	Saudih Khurd	1357
1703	Sahaspar Khurd	1368	1738	Sangram Patti	1545	1773	Saunkhor Buzurg	1486
1704	Sahasram	1553	1739	Sanichara	164	1774	Saunkhor Khurd	1485
1705	Sahdauli	1663	1740	Sanichara	1701	1775	Sema	295
1706	Sahdauli	1789	1741	Sanichara Patti Babu	1907	1776	Semara	44
1707	Sahdeopur	1112	1742	Sanichara Dubey	1908	1777	Semaria	175
1708	Sahidabad	97	1743	Sansar par	1846	1778	Semari	846
1709	Sahdo Dand	457	1744	Sansth	1912	1779	Semar Dandi	110
1710	Sahijana	74	1745	Sanwar	333	1780	Semra Buzurg	1913
1711	Sahua	922	1746	Saun Khor	1784	1781	Semra Khurd	1914
1712	Sahua Kol	895	1747	Saun Dih Khurd	1357	1782	Sanua Par	724
1713	Sahua Khor	165	1748	Saram	1254	1783	Shahpur Aima	1239
1714	Sahua Par	1032	1749	Sarbasi	230	1784	Shahpur Buzurg	1238
1715	Sahasi	179	1750	Sardah	1731	1785	Shambhoopur	1354

ALPHABETICAL LIST OF VILLAGES

BANSGAON TAHSIL

S.No.	Name of village	Location Code No.	S.No.	Name of village	Location Code No.	S.No.	Name of village	Location Code No.
1	2	3	1	2	3	1	2	3
1786	Shankarpur	1316	1821	Siyar Buzurg	589	1856	Sultani	1033
1787	Sheikh Bheora	973	1822	Siyar Khurd	590	1857	Sultanpur	1131
1788	Shekhpura	185	1823	Siyari	654	1858	Sumhi	539
1789	Sheopur	1273	1824	Siyari Gahana	395	1859	Suarha	1007
1790	Sheopur	1304	1825	Sohara	129	1860	Suarha	1307
1791	Sheorajpur	576	1826	Sohara Bhar	1831	1861	Suaraj Buzurg	1684
1792	Sherpur	1867	1827	Soha Nag	1488	1862	Suaraj Khurd	1687
1793	Sheopur	1711	1828	Sohara Dih	560	1863	Suraini	58
1794	Shukulpura	1348	1829	Soharlya	538	1864	Surdah Par Shukul	1696
1795	Siarha	370	1830	Sohgaura	529	1865	Surhaniya	318
1796	Siarha	1962	1831	Sukhana	488	1866	Suthani	1679
1797	Sidhe Gaur	1589	1832	Somgarh	1770	1867	Suti	950
1798	Sidhegaur	1946	1833	Sonai Buzurg	526	1868	Tadan	1769
1799	Sidhuapar	1844	1834	Sonaicha	736	1869	Taflakpur	1297
1800	Sihaij Par	829	1835	Sonai Khurd	527	1870	Tahir Chak	1205
1801	Sikari Dih Buzurg	1070	1836	Sonari Ramchandar	184	1871	Tal Amiyar	494
1802	Sikari Dih Khurd	1069	1837	Sonari Shankar	183	1872	Tal Badaila	344
1803	Sikha Par	199	1138	Son Barsa	522	1873	Tal Badohi	773
1804	Singara	259	1839	Son Barsa	1767	1874	Tal Barwa	640
1805	Sinagha	444	1840	Sonda	42	1875	Tal Bhagana	1936
1806	Singhaurwa	1408	1841	Sondhabir	1672	1876	Tal Bhiura	479
1807	Singhpur	1487	1842	Sopai	1407	1877	Tal Bijara	407
1808	Singhauna	1218	1843	Sopara	1	1878	Tal Dewlnda	865
1809	Singra Chaubey	153	1844	Sothiya	1167	1879	Tal Dohar	630
1810	Sirsiya	374	1845	Sudda	480	1880	Tal Keshav	1588
1811	Sisai	1572	1846	Subedar Nagar Mahuja	1921	1881	Taliya Par urf Bishunpur	1056
1812	Sisai Khas	61	1847	Sudapar	305	1882	Tal Tenuwa	1571
1813	Sisai Kasht Harprasad	1076	1848	Sujiyan par	1107	1883	Tal Sonabah	1963
1814	Sisai Kasht Pathak	1077	1849	Sujani par	157	1884	Tama	5
1815	Sisayal	605	1850	Sujnnipur	88	1885	Tandi	1143
1816	Siswa	1750	1851	Shukrauli	1198	1886	Tar Khop	1498
1817	Siswa Babu	1443	1852	Sukhaniya	901	1887	Tarsar	100
1818	Siswa urf Seuwa	1004	1853	Shukrauli	948	1888	Tarwa	181
1819	Siyar	486	1854	Shukulpuri	1812	1889	Tarwa Said Mah	849
1820	Siyar	1371	1855	Sukrauli	869	1890	Tarwa	450

ALPHABETICAL LIST OF VILLAGES

BANSGAON TAHSIL (Concld.)

S.No.	Name of village	Location Code No.	S.No.	Name of village	Location Code No.	S.No.	Name of village	Location Code No.
1	2	3	1	2	3	1	2	
1891	Tarya par	1570	1921	Tighara Khurd	624	1951	Ujjar par	827
1892	Tikar	523	1922	Tighara Patwari	425	1952	Ultha Buzurg	944
1893	Tejpur	743	1923	Tighara Rudraman	376	1953	Ultha Khurd	946
1894	Tejua Par	828	1924	Tiha Mohammadpur	1808	1954	Unauli	1658
1895	Tekua Chatur	765	1925	Tikapur	1454	1955	Unaula Khas	188
1896	Tekua Bir Shah	766	1926	Tikari	723	1956	Uncha Gaon	1543
1897	Tekua Darzi	782	1927	Tikariya	1665	1957	Uncher	641
1898	Tekua Madho	783	1928	Tikariya Buzurg	967	1958	Uruma Bazar	1145
1899	Tekwar	299	1929	Tikariya Digar	125	1959	Uruwa	72
1900	Teliya Bhar	911	1930	Tikariya Khurd	966	1960	Usara Par	63
1901	Tendua	19	1931	Tikariya Nath Singh	89	1961	Usari	947
1902	Tendua	626	1932	Tikuli Banars	665	1962	Usari Khas	1081
1903	Tendua	543	1933	Tikulia Dand	1411	1963	Usawa	90
1904	Tendua Sri Ram	1261	1934	Tilsar	833	1964	Uska	328
1905	Tenduhari	702	1935	Tirlokpur	1335	1965	Uska	1900
1906	Tengar Khanwa	460	1936	Tiwaripur	933	1966	Usrain	925
1907	Tengri	223	1937	Tiwaripur	1941	1967	Usri	1843
1908	Tengri	426	1938	Tiwaripur	1493	1968	Utamha	740
1909	Tengari	1013	1939	Tighara Khas	451	1969	Vijay Nagar urf Darwa	1940
1910	Temha	498	1940	Tulsi Ojha	24	1970	Zah or Dad	974
1911	Temha	761	1941	Tulsi Pandey	21			
1912	Tedha Tighara	356	1942	Tulsipur	1889			
1913	Tetariya	159	1943	Tulsi Ratan	25			
1914	Tharua Dih	1772	1944	Turkwalia	142			
1915	Thatauli	779	1945	Turkwalia	1384			
1916	Thathaur	270	1946	Turkwalia	1712			
1917	Thati Khas	1365	1947	Turkawaliya	1950			
1918	Thengha	91	1948	Udaipur	661			
1919	Tinghara	923	1949	Udaipur	1710			
1920	Tighara Buzurg	616	1950	Ufrauli	48			

उपलब्ध जनसुविधाएँ–[यदि ग्राम में सुविधाएँ उपलब्ध नहीं हैं तो कालम में डैश (—) लगाया गया है तथा इसके बाद कोष्टकों में जितनी निकटतम दूरी पर सुविधा उपलब्ध है मोटे तौर पर वह दूरी इस प्रकार दी गई है —5 कि. मी., 5 से 10 कि. मी. और 10+ कि. मी.]
Amenities available— If not available within the village, a dash (—) is shown in the column and next to it in brackets, the distance in broad range viz. —5 kms., 5—10 kms. and 10+ kms., of the nearest place where the facility is available is given]

लोकेशन कोड नं॰ Location Code No.	ग्राम का नाम	ग्राम का कुल क्षेत्रफल (हेक्टेयर में) Total area of Village (in Hectares)	कुल जनसंख्या और परिवारों की संख्या Total Population and No. of Households	शैक्षिक Educational	चिकित्सा Medical	पीने का पानी (पीने योग्य) Drinking Water(Potable)	डाक और तार Post and Telegraph	बाजार/हाट का दिन/के दिन यदि कोई हो Day or days of Market/ *hat*, if any	संचार व्यवस्था (बस स्टाप, रेलवे स्टेशन, जल मार्ग) Communications (Bus Stop, Railway Station, Waterways)	ग्राम तक पहुँचने का मार्ग Approach to Village
1	2	3	4	5	6	7	8	9	10	11
1	सोपरा	78.92	812(92)	P(1),O(1)	–(–5)	W,HP	–(–5)	–(–5)	–(10+)	KR
2	मुड़देवा बुजुर्ग	82.96	728(116)	P(1)	SMP(1) H(1)	W,HP	PO	गुरु Thu	–(10+)	KR
3	अहमदपुर	142.05	875(141)	P(1),M(1)	–(–5)	W,HP	PO	मंगल Tue	–(10+)	KR
4	धइया डीह	38.04	167(27)	–(–5)	–(–5)	W,HP	–(–5)	–(–5)	–(5–10)	KR
5	तामा	80.94	570(98)	–(–5)	–(–5)	W,HP	–(–5)	–(–5)	–(5–10)	KR
6	किठौरी	42.90	407(72)	–(–5)	–(5–10)	W,HP	–(–5)	–(–5)	–(5–10)	KR
7	बाँसपार	62.73	351(53)	P(1)	–(5–10)	W,HP	–(–5)	–(–5)	–(5–10)	KR
8	खैरी	33.99	55(10)	–(–5)	–(5–10)	W,HP	–(–5)	–(–5)	–(5–10)	KR
9	बकुची	90.24	392(66)	P(1)	–(5–10)	W,HP	–(–5)	–(–5)	–(5–10)	KR
10	जिगिनिया डांड	17.00	118(17)	–(–5)	–(5–10)	W,HP	–(–5)	–(–5)	–(5–10)	KR
11	गोपीपुर	74.05	417(71)	P(1)	–(–5)	W,HP	–(–5)	–(5–10)	–(5–10)	KR
12	औराई	89.03	623(110)	P(1)	–(–5)	W,HP	–(–5)	–(–5)	–(5–10)	KR
13	अछिअहवा	65.56			गैर आबाद				Uninhabited	KR
14	दिगही	24.28	256(43)	–(–5)	–(–5)	W,HP	–(–5)	–(–5)	–(10+)	KR
15	दिगहा	36.83	47(12)	–(–5)	–(–5)	W,HP	–(–5)	–(–5)	–(10+)	KR

निकटतम कस्बा और उसकी दूरी (कि०मी० में) Nearest Town and Distance (in Km.)	बिजली की आपूर्ति Power Supply	मुख्य खाद्यान्न Staple food	भूमि उपयोग (अर्थात विभिन्न उपयोगों में आने वाले भू क्षेत्र हेक्टेयर में दशमलव के दो स्थानों तक) Land use (*i. e.* areas under different type of land use in hectares rounded upto two decimal places) वन Forest	सिंचित साधन Irrigated (by sources)	असिंचित Unirrigated	कृषि योग्य बंजर भूमि गोचर एवं बागान सहित Culturable Waste including Gaucher & Groves	कृषि के लिए अनुपलब्ध भूमि Area not Available for Cultivation	विविध (धार्मिक ऐतिहासिक या पुरातत्व महत्व के स्थल Remarks (including any Place of Religious, Historical or Archaeological interest)	Name of Village	लोकेशन कोड नं० Location Code No.
12	13	14	15	16	17	18	19	20	2	1
गोरखपुर Gorakhpur (15)	...	गेहूँ, चावल Wheat, Rice	...	TW(14.97) TK(8.90)W(10.93)	25.90	10.13	8.09	...	Sopara	1
गोरखपुर Gorakhpur (34)	...	गेहूँ, चावल Wheat, Rice	...	GC(15.38)W(7.69) TW(12.14)O(17.82)	18.60	3.64	7.69	...	Murdewa Buzurg	2
गोरखपुर Gorakhpur (34)	...	गेहूँ, चावल Wheat, Rice	...	R(80.94)TK(5.26)	34.81	...	21.04	...	Ahmadpur	3
गोरखपुर Gorakhpur (37)	...	गेहूँ, चावल Wheat, Rice	...	W(19.43)	11.73	3.24	3.64	...	Dhaiya Dih	4
गोरखपुर Gorakhpur (39)	...	गेहूँ, चावल Wheat, Rice	1.21	GC(51.40) W(1.62)O(2.83)	4.45	7.69	11.74	...	Tama	5
गोरखपुर Gorakhpur (36)	...	गेहूँ, चावल Wheat, Rice	...	GC(0.41)TW(9.30) W(17.00)O(4 05)	5.67	1.21	5.26	TEM	Kithauri	6
गोरखपुर Gorakhpur (36)	...	गेहूँ, चावल Wheat, Rice	...	TW(28.33)O(8.50)	16.19	2.83	6.88	...	Banspar	7
गोरखपुर Gorakhpur (37)	...	गेहूँ, चावल Wheat, Rice	...	TW(13.76) TK(12.14)	6.07	...	2.02	...	Khairi	8
गोरखपुर Gorakhpur (35)	...	गेहूँ, चावल Wheat, Rice	...	GC(1.62)W(17.82) O(7.64)	48.16	6.48	8.52	TEM	Bakuchi	9
गोरखपुर Gorakhpur (30)	...	गेहूँ, चावल Wheat, Rice	...	GC(6.07)O(3.24)	3.24	1.62	2.83	...	Jiginia Dand	10
गोरखपुर Gorakhpur (26)	...	गेहूँ, चावल Wheat, Rice	...	GC(10.10) TW(36.42)O(3.24)	12.14	5.67	6.48	...	Gopipur	11
गोरखपुर Gorakhpur (39)	...	गेहूँ, चावल Wheat, Rice	...	GC(42.09) TW(23.06)W(5.67)	4.86	3.24	10.11	...	Aurai	12
गोरखपुर Gorakhpur (35)	...	...	...	W(45.32)	20.24	...	...	...	Achhiahwa	13
गोरखपुर Gorakhpur (34)	...	गेहूँ, चावल Wheat, Rice	...	GC(0.81)TW(3.64) W(2.43)TK(8.50)	4.05	1.62	3.23	...	Digahi	14
गोरखपुर Gorakhpur (35)	...	गेहूँ, चावल Wheat, Rice	...	TW(16.60) W(4.86)TK(2.82)	6.07	3.24	3.24	...	Digaha	15

1	2	3	4	5	6	7	8	9	10	11
16	गोसाइंपुर	34.81	26(4)	-(-5)	-(-5)	W,HP	-(-5)	-(-5)	-(10+)	KR
17	देवरिया	50.18	279(45)	-(-5)	-(-5)	W,HP	-(-5)	-(-5)	-(10+)	KR
18	झुड़िया	58.68	397(63)	P(1)	-(-5)	W,HP	-(-5)	-(-5)	-(10+)	KR
19	तेन्दुआ	46.14	258(45)	-(-5)	-(-5)	W,HP	PO	-(-5)	-(10+)	KR
20	बदरा	51.80	307(41)	-(-5)	-(-5)	W,HP	-(-5)	-(-5)	-(10+)	KR
21	तुलसी पाँडे	23.48	124(17)	-(-5)	-(-5)	W,HP	-(-5)	-(-5)	-(10+)	KR
22	अतरौरा	42.90	241(44)	-(-5)	-(-5)	W,HP	-(-5)	-(-5)	-(10+)	KR
23	खरहा देउर	91.46	355(65)	-(-5)	-(-5)	W,HP	-(-5)	-(5-10)	-(5-10)	KR
24	तुलसी ओझा	34.40	53(10)	-(-5)	-(-5)	W,HP	-(-5)	-(-5)	-(10+)	KR
25	तुलसी रतन	69.61	454(79)	P(1)	-(-5)	W,HP	-(-5)	-(-5)	-(5-10)	KR
26	करमदेवा खुर्द	50.18	230(44)	-(-5)	-(-5)	W,HP	-(-5)	-(5-10)	-(5-10)	KR
27	गोर्रा	35.61	232(39)	-(-5)	-(-5)	W,HP	-(-5)	-(5-10)	-(-5)	KR
28	नकहा उर्फ गोबिन्दपुर चक	10.12	23(3)	-(-5)	-(-5)	W,HP	-(-5)	-(-5)	-(5-10)	KR
29	रजवल	48.16	241(41)	P(1),M(1)	-(5-10)	W,HP	-(-5)	बुध Wed	-(-5)	KR
30	बन्हैता	60.71	315(59)	P(1)	-(-5)	W,HP	-(-5)	-(-5)	-(5-10)	KR
31	भीरा चक	33.19	154(27)	-(-5)	-(5-10)	W,HP	-(-5)	-(5-10)	-(5-10)	KR
32	सतहरा मोहन	81.75	431(75)	-(-5)	-(5-10)	W,HP	-(-5)	-(5-10)	-(5-10)	KR
33	कासिमपुर जिगनिया	127.08	678(99)	P(1)	-(-5)	W,HP	-(-5)	-(-5)	-(10+)	KR
34	गोर सारी	74.06	214(39)	-(-5)	-(-5)	W,HP	-(5-10)	-(-5)	-(5-10)	KR
35	करमदेवा बुजुर्ग	58.28	267(41)	P(1)	O(1)	W,HP	PO	गुरु,रवि Thu,Sun	-(5-10)	KR

12	13	14	15	16	17	18	19	20	2	1
गोरखपुर Gorakhpur (36)	...	गेहूँ, चावल Wheat, Rice	...	TW(17.00) W(7.69)TK(0.41)	6.07	2.43	1.21	...	Gosainpur	16
गोरखपुर Gorakhpur (34)	...	गेहूँ, चावल Wheat, Rice	...	TW(14.16) W(6.88)TK(8.91)	12.95	4.45	2.83	...	Deoria	17
गोरखपुर Gorakhpur (30)	...	गेहूँ, चावल Wheat, Rice	...	TW(34.00) W(1.21)O(1.62)	8.50	7.28	6.07	...	Jhundia	18
गोरखपुर Gorakhpur (31)	...	गेहूँ, चावल Wheat, Rice	...	GC(15.78) W(4.86)O(7.69)	4.05	8.50	5.26	...	Tendua	19
गोरखपुर Gorakhpur (29)	...	गेहूँ, चावल Wheat, Rice	...	TW(34.60)W(1.21)	6.48	5.67	3.64	...	Badara	20
गोरखपुर Gorakhpur (35)	...	गेहूँ, चावल Wheat, Rice	...	TW(5.26)W(0.81) TK(7.69)	4.05	2.43	3.24	...	Tulsi Pandey	21
गोरखपुर Gorakhpur (35)	...	गेहूँ, चावल Wheat, Rice	...	GC(6 07)O(13.76) W(6.07)TW(5.67)	3.64	3.64	4.05	...	Atraura	22
गोरखपुर Gorakhpur (30)	...	गेहूँ, चावल Wheat, Rice	...	GC(46.95,O(2.02) TW(6.07)W(4.45)	16.59	6.07	9.31	...	Kharha Deor	23
गोरखपुर Gorakhpur (30)	..	गेहूँ, चावल Wheat, Rice	...	TW(18 21) W(0.81)O(1.22)	10.11	2.02	2.03	...	Tulsi Ojha	24
गोरखपुर Gorakhpur (29)	...	गेहूँ, चावल Wheat, Rice	...	TW(40.47) W(0·80)O(1.62)	16.60	4.86	5.26	...	Tulsi Ratan	25
गोरखपुर Gorakhpur (27)	...	गेहूँ, चावल Wheat, Rice	...	TW(24.28))O(1.22) GC(2.02W(4.05)	13.35	1.62	3.64	...	Karamdewa Khurd	26
गोरखपुर Gorakhpur (26)	...	गेहूँ, चावल Wheat, Rice	...	GC(4.05)TW(9.72) W(1.21)O(2.02)	9.30	5.26	4.05	...	Gorra	27
गोरखपुर Gorakhpur(26) EAG		गेहूँ, चावल Wheat, Rice	...	GC(4.45)W(0.41) TWE(2.02)	2.43	...	0.81	...	Nakaha urf Gobindpur Chak	28
गोरखपुर Gorakhpur(25) EAG		गेहूँ, चावल Wheat, Rice	...	GC(27.93) TWE(5.26)W(2.02)	0.41	5.26	7.28	T(1)	Rajwal	29
गोरखपुर Gorakhpur (25)	...	गेहूँ, चावल Wheat, Rice	...	TW(8.50)W(30.76)	14.16	6.07	1.22	T(1)	Banahita	30
गोरखपुर Gorakhpur (36)	..	गेहूँ, चावल Wheat, Rice	...	W(0.81)TK(20.23)	5.26	2.43	4.86	...	Bhira Chak	31
गोरखपुर Gorakhpur (30)	...	गेहूँ, चावल Wheat, Rice	...	TW(13.76)TK(38.45)	8.90	6.88	13.76	...	Sathara Mohan	32
गोरखपुर Gorakhpur (34)	...	गेहूँ, चावल Wheat, Rice	...	TW(22.66) TK(50.99)W(4.05)	26.71	9.31	13.36	...	Kasimpur Jiginiya	33
गोरखपुर Gorakhpur (38)	...	गेहूँ, चावल Wheat, Rice	...	GC(0.40)W(2.83) TW(21.85)TK(25.91)	6.88	9.31	6.88	...	Gursari	34
गोरखपुर Gorakhpur (38)	...	गेहूँ, चावल Wheat, Rice	...	GC(5.67)W(8.50) TW(23.87)TK(1.62) O(0.81)	5.26	5.67	6.88	M(1),C(2) T(1)	Karamdewa Buzurg	35

ग्राम निर्देशिका

4—बाँसगाँव तहसील

जन सुविधाएँ एवं भूमि उपयोग

1	2	3	4	5	6	7	8	9	10	11
36	जैपालपुर	57.87	386(58)	-(-5)	-(-5)	W,HP	-(-5)	-(-5)	-(5-10)	KR
37	धोबौली उर्फ धकरौली	93.89	300(49)	P(1)	-(-5)	W,HP	-(-5)	-(-5)	-(-5)	KR
38	कसिहरा	51.40	293(52)	-(-5)	-(5-10)	W,HP	-(-5)	-(-5)	-(-5)	KR
39	गाहीपार	30.35	50(12)	-(-5)	-(5-10)	W,HP	-(-5)	-(-5)	-(-5)	KR
40	चक राजपुर	8.50			गैर आबाद				Uninhabited	KR
41	भिटहा कुबंर	34.80	871(156)	-(-5)	-(5-10)	W,HP	-(-5)	-(-5)	-(5-10)	KR
42	सोंड़ा	50.59	433(69)	P(1)	-(5-10)	W,HP	-(5-10)	-(5-10)	-(10+)	KR
43	मुरदेवा चक	43.30	58(11)	-(-5)	-(5-10)	W,HP	-(5-10)	-(5-10)	-(10+)	KR
44	सेंमरा	30.35	201(35)	-(-5)	-(5-10)	W,HP	-(5-10)	-(5-10)	-(10+)	KR
45	महमूदपुर	120.20	742(135)	P(1)	-(5-10)	W,HP	-(-5)	-(-5)	-(-5)	KR
46	दुघरा	33.59	133(14)	-(-5)	-(5-10)	W,HP	-(-5)	-(5-10)	-(10+)	KR
47	बस्तिया	37.64	361(61)	P(1)	-(5-10)	W,HP	-(-5)	-(5-10)	-(5-10)	KR
48	उफरौली	85.39	292(42)	-(-5)	-(-5)	W,HP	-(-5)	-(-5)	-(-5)	KR
49	भैंसा उर्फ बनकटा	635.78	3,728(590)	P(1),M(1) O(1)	-(5-10)	W,HP	PO	सोम,गुरु Mon,Thu	-(5-10)	KR
50	पोखर घाट	317.28	1,228(217)	P(1)	-(-5)	W,HP	-(-5)	-(-5)	-(-5)	KR
51	कटया	91.87	365(58)	-(-5)	-(5-10)	W,HP	-(-5)	-(-5)	-(5-10)	KR
52	धोबौली	81.75	426(70)	-(-5)	-(-5)	W,HP	-(-5)	सोम Mon	-(5-10)	KR
53	करनपुरा	78.93	392(58)	P(1)	-(-5)	W,HP	PO	-(-5)	-(5-10)	KR
54	कँड़वा	36.02	110(21)	-(-5)	-(-5)	W,HP	-(-5)	सोम Mon	-(5-10)	KR
55	मेउड़ी	31.57	179(23)	-(-5)	-(-5)	W,HP	-(-5)	-(-5)	-(-5)	KR

12	13	14	15	16	17	18	19	20	2	1
गोरखपुर Gorakhpur(37)	...	गेहूँ, चावल Wheat, Rice	...	TW(19.43)W(0.41) TK(8.90)	13.35	9.71	6.07	...	Jaypalpur	36
गोरखपुर Gorakhpur(27)	...	गेहूँ, चावल Wheat, Rice	...	W(38.46/O(23.87)	17.40	4.86	9.30	...	Dhobauli urf Dhakrauli	37
गोरखपुर Gorakhpur(25)	...	गेहूँ, चावल Wheat, Rice	...	TW(34.80)W(1.62)	6.07	4.05	4.86	...	Kasihara	38
गोरखपुर Gorakhpur(26)	...	गेहूँ, चावल Wheat, Rice	...	TW(19.43)W(4.05)	2.83	2.83	1.21	...	Gahipur	39
गोरखपुर Gorakhpur(27)	...	...	...	TW(6.07)W(0.81)	1.21	0.41	...	...	Chak Rajpur	40
गोरखपुर Gorakhpur(26)	...	गेहूँ, चावल Wheat, Rice	...	TW(20.64)	7.28	2.43	4.45	T(1)	Bhitaha Kunwar	41
गोरखपुर Gorakhpur(37)	...	गेहूँ, चावल Wheat, Rice	...	W(23.87)TW(1.62) TK(6.48)	4.05	2.43	12.14	...	Sonda	42
गोरखपुर Gorakhpur(32)	...	गेहूँ, चावल Wheat, Rice	...	W(26.71)TW(4.05)	7.28	3.64	1.62	...	Murdewa Chak	43
गोरखपुर Gorakhpur(33)	...	गेहूँ, चावल Wheat, Rice	...	GC(8.90)TW(11.73)	3.24	2.02	4.46	...	Semra	44
गोरखपुर Gorakhpur(35)	...	गेहूँ, चावल Wheat, Rice	...	TW(36.42)O(31.16)	32.79	8.50	11.33	...	Mahamoodpur	45
गोरखपुर Gorakhpur(33)	...	गेहूँ, चावल Wheat, Rice	...	GC(4.45)O(8.50) W(4.05)TW(2.83) O(2.83)	5.26	2.03	3.64	...	Dughra	46
गोरखपुर Gorakhpur(32)	EAG	गेहूँ, चावल Wheat, Rice	...	GC(12.95) TWE(1.62)TK(11.73)	2.43	5.67	3.24	...	Bastia	47
गोरखपुर Gorakhpur(25)	...	गेहूँ, चावल Wheat, Rice	...	TW(76.89)	2.02	5.67	0.81	...	Ufrauli	48
गोरखपुर Gorakhpur(28)	...	गेहूँ, चावल Wheat, Rice	..	W(26.32)TK(42.09) TW(138.42)R(73.65)	237.95	74.86	42.49	...	Bhainsa urf Bankata	49
गोरखपुर Gorakhpur(26)	...	गेहूँ, चावल Wheat, Rice	...	GC(51.80) TW(6.48)W(75.68)	113.72	44.10	25.50	T(1)	Pokhar Ghat	50
गोरखपुर Gorakhpur(26)	...	गेहूँ, चावल Wheat, Rice	...	GC(5.67)W(6.07) W(29.95)	42.09	6.07	2.02	...	Kataya	51
गोरखपुर Gorakhpur(23)	...	गेहूँ, चावल Wheat, Rice	...	O(9.30)W(15.79) W(13.76)	32.78	9.72	0.40	...	Dhobauli	52
गोरखपुर Gorakhpur(22)	...	गेहूँ, चावल Wheat, Rice	...	W(19.83)TK(1.62) O(27.93)	12.95	7.69	8.90	...	Karanpura	53
गोरखपुर Gorakhpur(24)	...	गेहूँ, चावल Wheat, Rice	...	TK(5.26)W(9.30) TW(1.63)O(6.07)	7.69	5.67	0.40	...	Kundawa	54
गोरखपुर Gorakhpur(21)	...	गेहूँ, चावल Wheat, Rice	...	TW(13.76)W(1.21) TK(4.86)	4.86	2.83	4.05	...	Meuri	55

1	2	3	4	5	6	7	8	9	10	11
56	चिलौना	59.49	593(90)	-(-5)	-(-5)	W,HP	-(-5)	-(-5)	-(-5)	KR
57	कटया	89.44	230(39)	-(-5)	-(-5)	W,HP	-(-5)	मंगल,शुक्र Tue,Fri	-(-5)	KR
58	सुरैनी	110.89	862(169)	-(-5)	-(-5)	W,HP	-(-5)	-(-5)	-(-5)	KR
59	बलभद्र चक	47.35	160(33)	P(1)	-(-5)	W,HP	-(-5)	-(-5)	-(-5)	KR
60	हुन्डरा	116.55	438(68)	P(1)	-(-5)	W,HP	-(-5)	-(-5)	-(-5)	KR
61	सिसई खास	47.75	328(49)	-(-5)	-(-5)	W,HP	-(-5)	-(-5)	-(-5)	KR
62	साखडाड बाबू	109.27	721(120)	-(-5)	-(-5)	W,HP	-(-5)	-(-5)	-(-5)	KR,PR
63	उसरा पार	57.87	223(26)	-(-5)	-(-5)	W,HP	-(-5)	-(-5)	-(-5)	KR,PR
64	बिनबल	50,58		गैर आबाद				Uninhabited		KR
65	रामपुर पाण्डे	78.11	1,476(255)	P(1),M(1) PUC(1)	-(-5)	W,HP	PO	गुरु Thu	-(-5)	KR,PR
66	केवटली	101.17	741(110)	P(1)	-(-5)	W,HP	-(-5)	-(-5)	-(-5)	KR,PR
67	चक बगंला	9.71		गैर आबाद				Uninhabited		KR
68	बगला पाण्डे	56.25	405(84)	-(-5)	-(-5)	W	-(-5)	-(-5)	-(-5)	KR,PR
69	बिशुनपुरा	25.09	489(90)	P(1)	PHS(1)	W	-(-5)	शुक्र Fri	-(-5)	KR,PR
70	लक्ष्मीपुर	14.97		गैर आबाद				Uninhabited		KR
71	बभना	47.35	268(39)	-(-5)	-(-5)	HP	-(-5)	-(-5)	-(-5)	KR,PR
72	उरूआ	49·78	142(26)	-(-5)	-(-5)	HP	-(-5)	-(-5)	-(-5)	KR
73	झुड़िया	194.26	613(119)	P(2).M(1) O(1)	-(-5)	HP	PO	-(-5)	-(-5)	KR,PR
74	सहिजना	26.31	245(44)	-(-5)	-(-5)	HP	-(-5)	-(-5)	-(-5)	KR,PR
75	नटनी	76.49	592(96)	P(1)	-(-5)	HP	-(-5)	-(-5)	-(-5)	KR,PR

12	13	14	15	16	17	18	19	20	2	1
गोरखपुर Gorakhpur(21)	...	गेहूँ, चावल Wheat, Rice	...	TW(21.85)W(1.62) TK(11.73)	13.35	6.48	4.46	T(1)	Chilauna	56
गोरखपुर Gorakhpur(21)	EAG	गेहूँ, चावल Wheat, Rice	...	TWE(37.24) W(8.09)TK(23.88)	7.28	8.09	4.86	M(1)	Katya	57
गोरखपुर Gorakhpur(21)	...	गेहूँ, चावल Wheat, Rice	...	TK(15.78) TW(57.87)W(6.07)	13.03	6.88	5.26	...	Suraini	58
गोरखपुर Gorakhpur(21)	...	गेहूँ, चावल Wheat, Rice	...	TW(8.90)W(3.64) TK(9.72)	17.81	4.45	2.83	M(1)	Balbhadra Chak	59
गोरखपुर Gorakhpur(21)	...	गेहूँ, चावल Wheat, Rice	...	TW(35.20)W(8.90) TK(42.09)	16.19	6.48	7.69	...	Hundra	60
गोरखपुर Gorakhpur(20)	...	गेहूँ, चावल Wheat, Rice	...	TW(14.97)W(4.05) TK(17.40)	2.83	3.24	5.26	...	Sisai Khas	61
गोरखपुर Gorakhpur(25)	...	गेहूँ, चावल Wheat ,Rice	22.67	TW(48.56) TK(27.92)	...	5.26	4.86	...	Sakhadand Babu	62
गोरखपुर Gorakhpur(25)	...	गेहूँ, चावल Wheat, Rice	...	TW(36.42)TK(3.24)	6.07	5.26	6.88	...	Usara Par	63
गोरखपुर Gorakhpur(25)		...	...	TW(36.42)O(4.05)	2.02	6.07	2.02	...	Binawal	64
गोरखपुर Gorakhpur(25)	ED	गेहूँ, चावल Wheat, Rice	...	TK(40.07)	26.30	6.07	5.67	M(1),T(1)	Rampur Pandey	65
गोरखपुर Gorakhpur(23)	ED	गेहूँ, चावल Wheat, Rice	...	TW(29.13) TK(17.40)	38.86	8.90	6.88	..	Kewatali	66
गोरखपुर Gorakhpur(25)	...	...	...	TW(4.86)O(2.02)	2.43	...	0.40	...	Chak Bagala	67
गोरखपुर Gorakhpur(22)	...	गेहूँ, चावल Wheat, Rice	...	W(32.38)TK(2.43)	6.07	7.28	8.09	...	Bagala Pandey	68
गोरखपुर Gorakhpur(25)	...	गेहूँ, चावल Wheat, Rice	...	TW(16.19)TK(4.05)	0.40	0.81	3.64	...	Bishunpura	69
गोरखपुर Gorakhpur(25)	...	...	...	TW(7.28)O(2.83)	2.02	1.22	1.62	...	Laxmipur	70
गोरखपुर Gorakhpur(24)	...	गेहूँ, चावल Wheat, Rice	...	TK(25.90)	14.57	3.24	3.64	...	Babhana	71
गोरखपुर Gorakhpur(23)	...	गेहूँ, चावल Wheat, Rice	...	W(16.19)O(19.83)	7.28	5.67	0.81	...	Uruwa	72
गोरखपुर Gorakhpur(23)	...	गेहूँ, चावल Wheat, Rice	...	TK(135.98)	33.19	22.26	2.83	...	Jhudia	73
गोरखपुर Gorakhpur(23)	...	गेहूँ, चावल Wheat, Rice	...	TK(20.64)	0.81	2.83	2.03	...	Sahijana	74
गोरखपुर Gorakhpur(25)	...	गेहूँ, चावल Wheat, Rice	...	TK(48.16)	14.57	11.74	2.02	...	Natani	75

4—बाँसगाँव तहसील

जन सुविधाएँ एवं भूमि उपयोग

1	2	3	4	5	6	7	8	9	10	11
76	फरसा डांड	80.94			गैर आबाद				Uninhabited	KR
77	बरयामार उर्फ नकहा	121.41	565(87)	-(-5)	-(-5)	W,HP	-(-5)	-(-5)	-(-5)	KR
78	कुई कोल	160.67	772(137)	-(-5)	-(-5)	W,HP	-(-5)	-(-5)	-(-5)	KR
79	अहिरौली	152.17	851(165)	P(1)	-(-5)	W,HP	-(-5)	-(-5)	-(-5)	KR
80	छपिया	100.77	368(56)	-(-5)	-(-5)	W,HP	-(-5)	-(-5)	-(-5)	KR
81	चरनाद	83.77	525(91)	-(-5)	-(-5)	W	-(-5)	-(-5)	-(-5)	KR
82	मथौली	60.30	306(53)	-(-5)	-(-5)	W,HP	-(-5)	-(-5)	-(5-10)	KR
83	विगही	121.41	1,202(214)	P(1)	-(-5)	W,HP	-(-5)	सोम Mon	-(5-10)	KR
84	गढुआ खोर	55.84	334(54)	P(1)	-(-5)	W,HP	-(-5)	-(-5)	-(5-10)	KR
85	सबिया चांदपुर	40.07	171(25)	-(-5)	-(-5)	W,HP	-(-5)	-(-5)	-(5-10)	KR
86	मदनपुरा	58.68	443(74)	P(1),M(1)	-(-5)	W,HP	PO	-(-5)	-(5-10)	KR
87	चचौली	43.30	193(35)	-(-5)	-(-5)	W,HP	-(-5)	गुरु Thu	-(5-10)	KR
88	सुजनीपुर	29.95	94(17)	-(-5)	-(-5)	W,HP	-(-5)	गुरु Thu	-(5-10)	KR
89	टिकरिया नाथसिंह	78.51	445(74)	-(-5)	-(-5)	W,HP	-(-5)	सोम Mon	-(-5)	KR
90	उसवा	101.18	508(75)	P(1)	-(-5)	W,HP	-(-5)	शनि Sat	-(-5)	KR
91	टेंघा	10.12	129(23)	-(-5)	-(-5)	W,HP	-(-5)	गुरु Thu	-(-5)	KR
92	देवदार टोला	80.13	726(127)	P(1)	-(-5)	W,HP	PO	प्रतिदिन Daily	-(-5)	KR
93	डुमरैला	49.78	689(106)	-(-5)	-(-5)	W,HP	-(-5)	गुरु Thu	-(-5)	KR
94	बरगदवा	15.38			गैर आबाद				Uninhabited	KR
95	कठैचा	35.61	178(23)	-(-5)	-(-5)	W,HP	-(-5)	गुरु Thu	-(-5)	KR

12	13	14	15	16	17	18	19	20	2	1
गोरखपुर Gorakhpur(25)	...	...	...	R(69.20)	0.81	8.50	2.43	...	Pharsa Dand	76
गोरखपुर Gorakhpur(25)	...	गेहूँ, चावल Wheat, Rice	...	R(56.67)TK(41.68)	8.09	8.09	6.88	...	Barya Bhar urf Nakaha	77
गोरखपुर Gorakhpur(21)	ED	गेहूँ, चावल Wheat, Rice	...	O(119.38)	9.72	3.24	28.33	...	Kuinkol	78
गोरखपुर Gorakhpur(21)	ED	गेहूँ, चावल Wheat, Rice	...	W(69.20)O(45.33)	14.16	6.88	16.60	...	Ahirauli	79
गोरखपुर Gorakhpur(22)	...	गेहूँ, चावल Wheat, Rice	...	W(35.62)TK(10.12)	53.42	0.40	1.21	...	Chhapiya	80
गोरखपुर Gorakhpur(22)	...	गेहूँ, चावल Wheat, Rice	...	O(54.23)	17.81	2.43	9.30	...	Charnad	81
गोरखपुर Gorakhpur(24)	...	गेहूँ, चावल Wheat, Rice	...	GC(5.67)TW(4.05) TK(21.45)	17.80	8.09	3.24	...	Mathauli	82
गोरखपुर Gorakhpur(24)	...	गेहूँ, चावल Wheat, Rice	...	TK(16.19) GC(40.47)	39.26	8.09	17.40	...	Bigahi	83
गोरखपुर Gorakhpur(25)	...	गेहूँ, चावल Wheat, Rice	...	GC(42.49)	8.09	2.83	2.43	...	Gathuwa Khor	84
गोरखपुर Gorakhpur(25)	...	गेहूँ, चावल Wheat, Rice	...	W(9.31)TK(11.33)	8.91	2.02	8.50	...	Sabiya Chandpur	85
गोरखपुर Gorakhpur(25)	...	गेहूँ, चावल Wheat, Rice	...	GC(32.79) TK(12.14)	5.25	4.05	4.45	...	Madanpura	86
गोरखपुर Gorakhpur(24)	...	गेहूँ, चावल Wheat, Rice	...	GC(10.12)W(4.86) TK(3.24)O(4.05)	15.78	4.84	0.41	...	Chachauli	87
गोरखपुर Gorakhpur(22)	...	गेहूँ, चावल Wheat, Rice	...	TW(1.62)TK(14.16)	8.91	4.45	0.81	...	Sujanipur	88
गोरखपुर Gorakhpur(24)	...	गेहूँ, चावल Wheat, Rice	...	GC(20.24)TW(7.28) TK(14.97)	19.84	8.09	8.09	...	Tikria Nathsingh	89
गोरखपुर Gorakhpur(23)	...	गेहूँ, चावल Wheat, Rice	...	GC(2.02)W(7.69) TW(30.76)O(4.86)	35.21	11.74	8.90	...	Usawa	90
गोरखपुर Gorakhpur(23)	...	गेहूँ, चावल Wheat, Rice	...	W(0.81)TW(4.86)	1.21	1.62	1.62	...	Tengha	91
गोरखपुर Gorakhpur(24)	...	गेहूँ, चावल Wheat, Rice	...	TW(37.23) W(7.28)O(2.43)	13.76	19.02	0.41	...	Deodar Tola	92
गोरखपुर Gorakhpur(23)	...	गेहूँ, चावल Wheat, Rice	...	TW(32.79)W(0.40)	6.47	9.72	0.40	...	Dumraila	93
गोरखपुर Gorakhpur(23)	...	...	...	TW(4.86)	8.90	0.81	0.81	...	Bargadawa	94
गोरखपुर Gorakhpur(24)	...	गेहूँ, चावल Wheat, Rice	...	TW(16.19)W(2.02) O(0.40)	11.33	5.26	0.41	...	Kathaicha	95

4—बाँसगाँव तहसील

1	2	3	4	5	6	7	8	9	10	11
96	कैरा डीह	67.99	583(108)	P(1)	-(-5)	W,HP	-(-5)	सोम Mon	-(-5)	KR
97	सहीदाबाद	87.82	650(114)	-(-5)	-(-5)	W,HP	-(-5)	-(-5)	-(-5)	KR
98	राउत डांडी	58.68	508(88)	-(-5)	-(5-10)	W,HP	-(5-10)	-(5-10)	-(5-10)	KR
99	नहरदेवा	34.80			गैर आबाद				Uninhabited	KR
100	तरसर	45.33	213(31)	-(-5)	-(5-10)	W,HP	-(-5)	-(-5)	-(5-10)	KR
101	बसिया खोर	84.18	717(123)	P(1)	-(5-10)	W,HP	PO	-(5-10)	-(5-10)	KR
102	छातापार	33.99			गैर आबाद				Uninhabited	KR
103	डोरा	76.89	459(72)	-(-5)	-(-5)	W,HP	-(-5)	-(-5)	-(-5)	KR
104	सतुआभार	134.77	973(156)	P(1)	-(-5)	W,HP	-(-5)	शनि Sat	-(-5)	KR
105	बरपार बरगाह	126.27	820(139)	-(-5)	-(-5)	W,HP	-(-5)	सोम,शुक्र Mon,Fri	-(-5)	KR
106	धान्धूपार	40.07	472(72)	P(1)	-(-5)	W,HP	-(-5)	-(-5)	-(-5)	KR
107	बिगही बुजुर्ग	67.99	403(64)	P(1)	-(-5)	W,HP	-(-5)	-(-5)	-(-5)	KR
108	साख डांड पाण्डे	69.20	493(74)	P(1),M(1)	-(-5)	W,HP	-(-5)	-(-5)	-(-5)	PR
109	महिलवार	42.49	508(83)	-(-5)	-(-5)	W,HP	-(-5)	-(-5)	-(-5)	KR
110	सेमर डांडी	47.75	427(70)	-(-5)	-(-5)	W,HP	-(-5)	-(-5)	-(-5)	KR
111	बिहारी खुर्द	35.61	491(83)	PUC(1)	-(-5)	W,HP	-(-5)	-(-5)	-(-5)	KR
112	जकरा	44.11	51(9)	P(1)	-(-5)	W,HP	-(-5)	-(-5)	-(-5)	KR
113	रमपुरवा	56.66	385(59)	M(1)	-(-5)	W,HP	-(-5)	-(-5)	-(-5)	KR
114	आशापार	135.98	838(148)	M(1)	RP(1)	W,HP	-(-5)	-(-5)	-(5-10)	PR
115	बिनयका	70.01	151(23)	-(-5)	-(-5)	W,HP	-(-5)	-(5-10)	-(5-10)	KR

12	13	14	15	16	17	18	19	20	2	1
गोरखपुर Gorakhpur (23)	...	गेहूँ, चावल Wheat, Rice	...	W(22.66)TK(17.81)	14.16	12.96	0.40	...	Kajra Dih	96
गोरखपुर Gorakhpur (21)	ED	गेहूँ, चावल Wheat, Rice	...	W(4.05)O(34.40)	33.19	3.23	12.95	...	Sahidabad	97
गोरखपुर Gorakhpur (16)	...	गेहूँ, चावल Wheat, Rice	...	TK(28.33)	21.85	0.41	8.09	...	Raut Dandi	98
गोरखपुर Gorakhpur (18)	...	...	...	TK(20.24)	10.12	0.40	4.04	...	Nahar Dewa	99
गोरखपुर Gorakhpur (18)	...	गेहूँ, चावल Wheat, Rice	0.40	TK(20.24)	17.40	0.41	6.88	TEM	Tarsar	100
गोरखपुर Gorakhpur (18)	...	गेहूँ, चावल Wheat, Rice	...	TK(42.49)	19.83	1.62	20.24	TEM	Basiya Khor	101
गोरखपुर Gorakhpur (21)	...	...	...	W(17.40)	2.83	9.31	4.45	...	Chhatapar	102
गोरखपुर Gorakhpur (16)	...	गेहूँ, चावल Wheat, Rice	...	TK(28.73) TW(19.02)	14.57	9.73	4.84	...	Dora	103
गोरखपुर Gorakhpur (16)	...	गेहूँ, चावल Wheat, Rice	...	TK(81.34)	30.76	1.62	21.05	TEM	Satuwa Bhar	104
गोरखपुर Gorakhpur (15)	...	गेहूँ, चावल Wheat, Rice	...	TW(101.18)	7.28	9.72	8.09	...	Barpar Bargaha	105
गोरखपुर Gorakhpur (10)	...	गेहूँ, चावल Wheat, Rice	...	TK(32.78)	2.83	2.43	2.03	...	Dhandhupar	106
गोरखपुर Gorakhpur (15)	...	गेहूँ, चावल Wheat, Rice	...	TK(40.87) W(17.00)	...	4.45	5.67	...	Bigahi Buzurg	107
गोरखपुर Gorakhpur (16)	...	गेहूँ, चावल Wheat, Rice	...	TK(40.87) TWE(13.36)	3.24	4.05	7.68	..	Sakhdand Pandey	108
गोरखपुर Gorakhpur (20)	...	गेहूँ, चावल Wheat, Rice	...	TW(30.76)	3.64	6.48	1.61	...	Mahilwar	109
गोरखपुर Gorakhpur(22)	EAG	गेहूँ, चावल Wheat, Rice	...	TWE(37.23)	3.64	4.86	2.02	...	Semar Dandi	110
गोरखपुर Gorakhpur (20)	...	गेहूँ, चावल Wheat, Rice	...	TW(12.55) TK(13.76)	0.81	6.47	2.02	...	Bihari Khurd	111
गोरखपुर Gorakhpur (20)	...	गेहूँ, चावल Wheat, Rice	...	TK(24.28) TW(16.19)	0.40	0.81	2.43	...	Jakara	112
गोरखपुर Gorakhpur (21)	...	गेहूँ, चावल Wheat, Rice	...	TK(14.57) TW(32.38)	0.40	3.64	5.67	...	Rampurwa	113
गोरखपुर Gorakhpur (23)	...	गेहूँ, चावल Wheat, Rice	...	GC(17.00)W(17.00) TW(27.92)	38.45	19.43	16.18	...	Ashapar	114
गोरखपुर Gorakhpur (12)	...	गेहूँ, चावल Wheat, Rice	...	GC(6.07)TK(8.09) R(24.28)	2.02	10.52	19.03	...	Binaika	115

1	2	3	4	5	6	7	8	9	10	11
116	खरचौन	32.78		गैर आबाद					Uninhabited	KR
117	मझौनी बुजुर्ग	123.84	1,211(183)	P(1)	-(-5)	W,HP	-(-5)	-(5-10)	-(-5)	KR
118	रकसानारा	80.13	458(72)	P(1)	-(-5)	W,HP	-(-5)	-(-5)	-(-5)	KR
119	घूहन	62.73	823(129)	P(1)	-(-5)	W,HP	-(-5)	-(-5)	-(-5)	KR
120	कटघरा	172.00	1,337(216)	P(1)M(1)	-(-5)	W,HP	-(-5)	-(-5)	-(-5)	PR
121	नैपुरा	57.06	475(80)	-(-5)	-(-5)	W,HP	-(-5)	-(-5)	-(-5)	KR
122	सखकभा	35.61	318(57)	-(-5)	-(-5)	W,HP	-(-5)	-(-5)	-(-5)	KR
123	मझगाँवा	69.61	549(95)	-(-5)	-(-5)	W,HP	-(-5)	-(-5)	-(-5)	KR
124	छताई	188.19	1,225(208)	P(1)	-(-5)	W,HP	PO	-(-5)	-(-5)	KR
125	टिकरिया दीगर	20.64		गैर आबाद					Uninhabited	KR
126	रोहुआ	79.32		गैर आबाद					Uninhabited	KR
127	महुआ डांड	30.76	38(4)	-(10+)	-(10+)	W,HP	-(10+)	-(10+)	-(10+)	KR
128	कठैचा	26.31		गैर आबाद					Uninhabited	KR
129	सोहरा	81.34	236(32)	-(-5)	-(-5)	W,HP	-(-5)	-(-5)	-(-5)	KR
130	बेल डांड	75.27	525(85)	-(-5)	-(-5)	W,HP	-(-5)	-(-5)	-(-5)	KR
131	रुद्रपुरा	120.60	1,628(286)	P(1)M(1)	PHC(1)	W,HP	-(-5)	बुध,रवि Wed,Sun	BS	PR
132	खुटभार	73.25	1,325(235)	-(-5)	FPC(1), O(1)	W,HP	PTO, Phone	-(-5)	BS	PR
133	खुटहर	130.72	1,242(204)	P(1)	-(-5)	W,HP	-(-5)	-(-5)	-(-5)	KR
134	बारी बंदुआरी	25.50	470(80)	-(-5)	-(-5)	W,HP	-(-5)	-(-5)	-(-5)	KR
135	भटनी	38.45		गैर आबाद					Uninhabited	KR

12	13	14	15	16	17	18	19	20	2	1
गोरखपुर Gorakhpur (13)	...	...	...	GC(23.07)	0.40	5.26	4.05	...	Kharachaun	116
गोरखपुर Gorakhpur (15)	EO	गेहूँ, चावल Wheat, Rice	...	R(114.93)	8.09	0.41	0.41	...	Majhauni Bujurg	117
गोरखपुर Gorakhpur (14)	...	गेहूँ, चावल Wheat, Rice	...	GC(23.47) TK(41.28)	2.83	9.72	2.83	...	Raksanara	118
गोरखपुर Gorakhpur (15)	...	गेहूँ, चावल Wheat, Rice	...	R(10.12)TK(7.28) GC(14.16)	9.31	11.74	10.12	M(1)	Dhuhan	119
गोरखपुर Gorakhpur (14)	ED	गेहूँ, चावल Wheat, Rice	0.40	GC(117.36)	20.64	1.62	31.98	TEM(1)	Katghara	120
गोरखपुर Gorakhpur (19)	...	गेहूँ, चावल Wheat, Rice	...	GC(34.40)	12.14	0.81	9.71	...	Naipura	121
गोरखपुर Gorakhpur (14)	...	गेहूँ, चावल Wheat, Rice	...	GC(20.24)	7.68	0.81	6.88	...	Sakharua	122
गोरखपुर Gorakhpur (15)	...	गेहूँ, चावल Wheat, Rice	...	GC(42.49)	14.57	0.41	12.14	...	Majhgawan	123
गोरखपुर Gorakhpur (16)	...	गेहूँ, चावल Wheat, Rice	...	W(2.83)O(16.59)	95.92	16.19	56.66	...	Chhatai	124
गोरखपुर Gorakhpur (16)	...	...	...	GC(17.00)	...	1.62	2.02	...	Tikria Digar	125
गोरखपुर Gorakhpur (20)	...	...	...	R(40.47)GC(8.90)	12.14	9.72	8.09	...	Rohua	126
गोरखपुर Gorakhpur (19)	...	गेहूँ, चावल Wheat, Rice	...	GC(9.71)	17.81	2.43	0.81	...	Mahua Dand	127
गोरखपुर Gorakhpur (20)	...	...	...	R(16.19)	6.07	1.22	2.83	...	Kathaicha	128
गोरखपुर Gorakhpur (20)	...	गेहूँ, चावल Wheat, Rice	...	GC(8.50)R(54.63)	9.71	2.83	5.67	...	Sohara	129
गोरखपुर Gorakhpur (19)	...	गेहूँ, चावल Wheat, Rice	...	GC(32.38)O(29.14)	3.23	6.07	4.45	...	Beldand	130
गोरखपुर Gorakhpur(18)	...	गेहूँ, चावल Wheat, Rice	...	TW(48.56)W(16.19) TK(16.19)	23.47	...	16.19	...	Rudrapura	131
गोरखपुर Gorakhpur(18)	EA	गेहूँ, चावल Wheat, Rice	...	W(23.88)O(21.04) TWE(3.24)	7.69	14.97	2.43	...	Khut Bhar	132
गोरखपुर Gorakhpur(20)	...	गेहूँ, चावल Wheat, Rice	...	TW(66.37) W(4.45)	34.81	21.85	3.24	...	Khuthar	133
गोरखपुर Gorakhpur(20)	...	गेहूँ, चावल Wheat, Rice	...	TW(17.01)	3.64	3.64	1.21	...	Bari Banduari	134
गोरखपुर Gorakhpur(19)	...	...	...	TW(32.38)	4.05	2.02	...	...	Bhatani	135

1	2	3	4	5	6	7	8	9	10	11
136	गौरपार	23.47	229(39)	-(5-)	-(-5)	W,HP	-(-5)	-(-5)	-(-5)	PR
137	गुलौर	44.92	105(14)	-(-5)	-(-5)	W,HP	-(-5)	-(-5)	-(-5)	KR
138	चवरिया	33.19	48(8)	-(-5)	-(-5)	W,HP	-(-5)	-(-5)	-(-5)	KR
139	खरहिया डांड	55.04	316(50)	-(-5)	-(-5)	W,HP	-(-5)	-(-5)	-(-5)	KR
140	पलहईपार	82.15	683(99)	-(-5)	-(-5)	W,HP	-(-5)	-(-5)	-(-5)	KR
141	बसडीला	46.95	396(61)	-(-5)	-(-5)	W,HP	-(-5)	-(-5)	-(-5)	KR
142	तुर्क बलिया	31.16	245(39)	-(-5)	-(-5)	W,HP	-(-5)	-(-5)	-(-5)	KR
143	मुक्तामन	38.85	551(65)	-(-5)	-(-5)	W,HP	-(-5)	-(-5)	-(-5)	PR
144	मउधर मंगल	36.02	158(30)	-(-5)	-(-5)	W,HP	-(-5)	-(-5)	-(-5)	PR
145	अतर सिंगरी	6.88			गैर आबाद				Uninhabited	KR
146	भिटहा	36.42	520(81)	-(-5)	-(-5)	W,HP	-(-5)	-(-5)	-(-5)	PR
147	बागीवाह	29.95	253(37)	-(-5)	-(-5)	W,HP	-(-5)	-(-5)	-(-5)	PR
148	पिपरा बनबारी	59.09	289(88)	-(-5)	-(-5)	W,HP	-(-5)	-(-5)	-(-5)	KR
149	भरोहिया	32.38	682(120)	P(1)	-(-5)	W,HP	PO	-(-5)	-(-5)	PR
150	जैसर	10.52	140(25)	P(1)	-(-5)	W,HP	-(-5)	-(-5)	-(-5)	PR
151	दोहरिया प्रेमनाथ	18.21	614(108)	-(-5)	-(-5)	T,W	-(-5)	-(-5)	-(-5)	PR
152	खक्सौरा	29.54			गैर आबाद				Uninhabited	KR
153	सिंगरा चौबे	16.59			गैर आबाद				Uninhabited	KR
154	बरुकांगढ़	12.55	200(34)	-(-5)	-(-5)	W,HP	-(-5)	-(-5)	-(-5)	KR
155	बिशुनाथपुर	29.95	678(136)	P(1)	-(-5)	W,HP	-(-5)	-(-5)	-(-5)	KR

12	13	14	15	16	17	18	19	20	2	1
गोरखपुर Gorakhpur(18)	...	गेहूँ, चावल Wheat, Rice	...	TW(21.04)	...	2.03	0.40	...	Gaurpar	136
गोरखपुर Gorakhpur(22)	...	गेहूँ, चावल Wheat, Rice	...	TW(39.26)	2.02	1.62	2.02	...	Gulaur	137
गोरखपुर Gorakhpur(20)	...	गेहूँ, चावल Wheat, Rice	...	TK(13.36) TW(12.95)	3.24	2.02	1.62	...	Chavria	138
गोरखपुर Gorakhpur(21)	...	गेहूँ, चावल Wheat, Rice	...	TW(28.33)W(1.21)	16.19	8.09	1.22	...	Kharbiyadand	139
गोरखपुर Gorakhpur(20)	...	गेहूँ, चावल Wheat, Rice	...	TK(53.42)	12.14	13.76	2.83	...	Palhaipar	140
गोरखपुर Gorakhpur(21)	...	गेहूँ, चावल Wheat, Rice	...	TW(36.02)	4.86	4.86	1.21	...	Basdila	141
गोरखपुर Gorakhpur(21)	...	गेहूँ, चावल Wheat, Rice	...	TK(24.69)	2.02	3.64	0.81	...	Turkwalia	142
गोरखपुर Gorakhpur(20)	...	गेहूँ, चावल Wheat, Rice	...	TW(23.07)O(2.83)	7.28	4.05	1.62	...	Muktaman	143
गोरखपुर Gorakhpur(19)	...	गेहूँ, चावल Wheat, Rice	...	TW(20.24)O(0.40) TK(0.81)	3.64	8.90	2.03	...	Maudhar Mangal	144
गोरखपुर Gorakhpur(19)	...	...	...	TW(6.07)	...	...	0.81	...	Atar Singari	145
गोरखपुर Gorakhpur(21)	...	गेहूँ, चावल Wheat, Rice	...	W(4.45)TW(12.55) TK(6.88)	3.64	2.02	6.88	...	Bhitaha	146
गोरखपुर Gorakhpur(21)	...	गेहूँ, चावल Wheat, Rice	...	TW(16.19)W(4.05) TK(5.67)	1.21	1.21	1.62	...	Bagebah	147
गोरखपुर Gorakhpur(23)	...	गेहूँ, चावल Wheat, Rice	...	TW(34.80)W(3.24) O(1.62)	9.72	8.09	1.62	...	Pipra Banwari	148
गोरखपुर Gorakhpur(21)	EAG	गेहूँ, चावल Wheat, Rice	...	W(2.43) TWE(25.90)	0.81	1.22	2.02	...	Bharohiya	149
गोरखपुर Gorakhpur(23)	...	गेहूँ, चावल Wheat, Rice	...	W(0.40)O(4.86)	2 83	2.02	0.41	...	Jaisar	150
गोरखपुर Gorakhpur(20)	EAG	गेहूँ, चावल Wheat, Rice	...	W(3.64)O(3.64) TWE(4.45)	1.62	...	4.86	...	Doharia Premnath	151
गोरखपुर Gorakhpur(19)	...	...	...	TW(12.55)W(9.71)	5.26	...	2.02	...	Raksaura	152
गोरखपुर Gorakhpur(19)	...	...	...	TW(9.31)	5.26	...	2.02	...	Singara Chaubey	153
गोरखपुर Gorakhpur(10)	...	गेहूँ, चावल Wheat, Rice	...	TK(1.62)TW(8.50)	1.21	0.82	0.40	...	Barukangarh	154
गोरखपुर Gorakhpur(18)	...	गेहूँ, चावल Wheat, Rice	...	TK(10.93)TW(9.71)	0.81	4.86	3.64	...	Bishunathpur	155

1	2	3	4	5	6	7	8	9	10	11
156	सरया तिवारी	106.44	1,868(318)	P(1)	-(-5)	W,HP	PO	-(-5)	-(-5)	KR
157	सुजनीपार	6.48		गैर आबाद				Uninhabited		KR
158	बनियापार	11.33		गैर आबाद				Uninhabited		KR
159	तेतरिया	22.26	262(48)	-(-5)	-(-5)	W,HP	-(-5)	-(-5)	-(-5)	KR
160	दोहरिया बरगाह	23.07		गैर आबाद				Uninhabited		KR
161	दोहरिया बासदेव	19.83	67(12)	-(-5)	-(-5)	W,HP	-(-5)	-(-5)	-(-5)	KR,PR
162	करमा खोर	31.57		गैर आबाद				Uninhabited		KR
163	परयापार	53.83	393(61)	-(-5)	-(-5)	W,HP	-(-5)	-(-5)	-(-5)	PR
164	शनिचरा	23.88		गैर आबाद				Uninhabited		KR
165	सहुआ खोर	78.11	582(91)	P(1)	-(-5)	HP	-(-5)	-(-5)	-(-5)	KR,PR
166	महुला खोर	26.71	74(16)	P(1)	-(-5)	HP	-(-5)	-(-5)	-(-5)	KR,PR
167	झरकतहा	20.64	154(26)	-(-5)	-(-5)	HP	-(-5)	-(-5)	-(-5)	KR
168	गाजर नरसिंह	32.78	230(35)	-(-5)	-(5-)	HP	-(-5)	-(-5)	-(-5)	KR,PR
169	मचौली	20.24	51(5)	-(-5)	-(5-)	W,HP	(-5-)	-(-5)	-(-5)	PR
170	गहना	98.34	819(124)	P(1)	-(-5)	HP	-(-5)	-(-5)	-(-5)	PR
171	गाजर जगदीश	36.42	263(34)	-(-5)	-(-5)	W,HP	-(-5)	-(-5)	-(-5)	KR
172	नेउसा	13.76	109(16)	-(-5)	-(-5)	W,HP	-(-5)	-(-5)	-(-5)	KR,PR
173	गाजर बंशमन	53.83	378(56)	-(-5)	-(-5)	W,HP	-(-5)	-(-5)	-(-5)	KR,PR
174	पलहईपार हरनहिया	42.49	386(60)	-(-5)	-(-5)	W,HP	-(-5)	-(-5)	-(-5)	KR,PR
175	सेमरिया	8.50	49(9)	-(-5)	-(-5)	W	-(-5)	-(-5)	-(-5)	KR

12	13	14	15	16	17	18	19	20	2	1
गोरखपुर Gorakhpur (12)	...	गेहूँ, चावल Wheat, Rice	...	TW(74 87) TK(22.26)	...	3.24	6.07	...	Sarya Tiwari	156
गोरखपुर Gorakhpur (18)	...	...	...	TW(5.26)	...	1.22	...	...	Sujanipar	157
गोरखपुर Gorakhpur (20)	...	...	...	TW(10.12)	...	0.40	0.81	...	Baniyapar	158
गोरखपुर Gorakhpur (18)	...	गेहूँ, चावल Wheat, Rice	...	TK(2.83)TW(11.33)	0.81	4.05	3.24	...	Tetariya	159
गोरखपुर Gorakhpur (19)	...	...	...	TW(18.62)	3.64	0.40	0.41	...	Doharia Bargah	160
गोरखपुर Gorakhpur (22)	...	गेहूँ, चावल Wheat, Rice	...	TW(17.40)TK(0.81)	...	0.81	0.81	...	Doharia Basdeo	161
गोरखपुर Gorakhpur (22)	...	...	...	TW(21.45)	4.05	4.05	2.02	...	Karma Khor	162
गोरखपुर Gorakhpur (22)	...	गेहूँ, चावल Wheat, Rice	...	TW(21.85)W(4.05)	20.64	1.62	5.67	...	Paryapar	163
गोरखपुर Gorakhpur (22)	...	...	...	TW(16.59)O(3.24)	1.21	0.40	2.44	...	Shanichara	164
गोरखपुर Gorakhpur (23)	EAG	गेहूँ, चावल Wheat, Rice	...	TWE(52.61)	13.36	9.31	2.83	...	Sahula Khor	165
गोरखपुर Gorakhpur (23)	...	गेहूँ, चावल Wheat, Rice	...	TW(20.24)	4.45	1.62	0.40	...	Mahula Khor	166
गोरखपुर Gorakhpur (23)	...	गेहूँ, चावल Wheat, Rice	...	TW(16.59)	1.62	2.02	0.41	...	Jharkatha	167
गोरखपुर Gorakhpur (13)	...	गेहूँ, चावल Wheat, Rice	...	TW(20.24)W(6.07)	1.62	4.45	0.40	...	Gajar Narsingh	168
गोरखपुर Gorakhpur (21)	...	गेहूँ, चावल Wheat, Rice	..	GC(14.16)TK(1.62)	0.40	0.42	3.64	...	Machauli	169
गोरखपुर Gorakhpur (24)	...	गेहूँ, चावल Wheat, Rice	...	TWE(60.71)O(9.31)	18.62	5.65	4.05	...	Gahna	170
गोरखपुर Gorakhpur (20)	EAG	गेहूँ, चावल Wheat, Rice	...	GC(12.14)W(4.05) TWE(16.19)	1.62	2.02	0.40	...	Gajar Jagdish	171
गोरखपुर Gorakhpur (23)	...	गेहूँ, चावल Wheat, Rice	...	W(10.12)	1.62	0.40	1.62	...	Neusa	172
गोरखपुर Gorakhpur (23)	EAG	गेहूँ, चावल Wheat, Rice	...	TWE(40.87)	4.05	2.43	6.48	...	Gajar Banshman	173
गोरखपुर Gorakhpur (22)	EAG	गेहूँ, चावल Wheat, Rice	...	TWE(20.24) W(11.33)	0.80	4.45	5.67	...	Palhaipar Harnhiya	174
गोरखपुर Gorakhpur (22)	...	गेहूँ, चावल Wheat, Rice	...	TW(6.88)	...	1.21	0.41	TEM(1)	Semaria	175

1	2	3	4	5	6	7	8	9	10	11
176	बरी	33.19	274(57)	-(-5)	-(-5)	W,HP	-(-5)	-(-5)	-(-5)	PR
177	पिपरा गंगा	19.02	478(84)	-(-5)	-(-5)	W,HP	-(-5)	-(-5)	-(-5)	PR,KR
178	रामपुर खुर्द	21.04		गैर आबाद					Uninhabited	KR
179	सहसी	214.49	1,483(234)	P(1)	-(-5)	W,HP	-(-5)	-(-5)	-(-5)	PR
180	मुड़ियारी	13.76	95(12)	-(-5)	-(-5)	W,HP	-(-5)	-(-5)	-(-5)	KR,PR
181	टड़बा	23.07		गैर आबाद					Uninhabited	KR
182	हन्नही	84.99	941(156)	-(-5)	D(1)	W,HP	-(-5)	गुरू,रवि Thu,Sun	-(-5)	KR
183	सोनारी शंकर	78.11	307(43)	P(1)	-(-5)	W,HP	-(-5)	-(-5)	-(-5)	KR
184	सोनारी रामचन्द्र	54.63	263(44)	-(-5)	-(-5)	W,HP	-(-5)	-(-5)	-(-5)	KR
185	शेखपुरा	27.11	284(54)	-(-5)	-(-5)	W,HP	-(-5)	-(-5)	-(-5)	KR
186	गड़ैना	171.59	701(120)	P(1)	-(-5)	W,HP	-(-5)	-(-5)	-(-5)	KR
187	खैराटी	21.04	160(22)	-(-5)	-(-5)	W,HP	-(-5)	-(-5)	-(-5)	KR
188	उनौला खास	99.96	677(94)	-(-5)	-(-5)	W,HP	-(-5)	-(-5)	-(-5)	KR
189	कँथवलिया शुक्ल	31.57	460(63)	-(-5)	-(-5)	W,HP	-(-5)	-(-5)	-(-5)	KR
190	बहुरीपार खुर्द	25.09	12(1)	-(-5)	-(-5)	W,HP	-(-5)	-(-5)	-(-5)	KR
191	एकमा	32.38	245(47)	-(-5)	-(-5)	W,HP	-(-5)	-(-5)	-(-5)	KR
192	बघैला	122.62	1,037(173)	P(1)	-(-5)	W,HP	-(-5)	-(-5)	-(-5)	KR,PR
193	देवनाथपुर	73.25	361(52)	-(-5)	-(-5)	W,HP	-(-5)	-(-5)	-(-5)	KR,PR
194	बहुरीपार बुजुर्ग	124.24	1,124(180)	P(1),M(1) H(1)	-(-5)	W,HP	-(-5)	-(-5)	-(-5)	PR
195	पानापार	115.34	602(81)	-(-5)	-(-5)	W,HP	-(-5)	-(-5)	-(-5)	KR

12	13	14	15	16	17	18	19	20	2	1
गोरखपुर Gorakhpur (21)	...	गेहूँ, चावल Wheat, Rice	...	GC(5.26)W(1.62) TW(19.83)	0.81	1.62	4.05	...	Bari	176
गोरखपुर Gorakhpur (22)	EAG	गेहूँ, चावल Wheat, Rice	...	TWE(12.55) W(1.21)	80.1	0.40	4.05	...	Pipara Ganga	177
गोरखपुर Gorakhpur (22)	...	...	...	O(14.97)	2.83	1.22	2.02	...	Rampur Khurd	178
गोरखपुर Gorakhpur (22)	EAG	गेहूँ, चावल Wheat, Rice	...	TWE(161.88) O(12.95)	15.38	5.66	18.62	...	Sahasi	179
गोरखपुर Gorakhpur (23)	EAG	गेहूँ, चावल Wheat, Rice	...	GC(6.88)TK(0.40) TWE(0.40)	3.64	0.81	1.63	...	Muriyari	180
गोरखपुर Gorakhpur (24)	...	...	...	TW(19.83)	2.02	...	1.22	...	Tarwa	181
गोरखपुर Gorakhpur (21)	EAG	गेहूँ, चावल Wheat, Rice	...	TWE(43.30) W(20.24)	8.09	4.05	9.31	...	Harnahi	182
गोरखपुर Gorakhpur (22)	...	गेहूँ, चावल Wheat, Rice	...	TW(56.66)W(9.71)	5.67	5.67	0.40	...	Sonari Shankar	183
गोरखपुर Gorakhpur (27)	...	गेहूँ, चावल Wheat, Rice	...	TW(36.42) TK(1.21)	12.14	0.41	4.45	...	Sonari Ramchandar	184
गोरखपुर Gorakhpur (23)	...	गेहूँ, चावल Wheat, Rice	...	TW(19.02)	4.45	1.21	2.43	...	Shekhpura	185
गोरखपुर Gorakhpur (20)	EAG	गेहूँ, चावल Wheat, Rice	...	TWE(80.94) W(32.38)	34.40	7.28	16.59	...	Garaina	186
गोरखपुर Gorakhpur (27)	...	गेहूँ, चावल Wheat, Rice	...	TW(1[illegible].93)	9.31	0.40	0.40	...	Khairati	187
गोरखपुर Gorakhpur (29)	EAG	गेहूँ, चावल Wheat, Rice	...	TWE(56.66) TK(8.09)	20.24	4.85	10 12	...	Unaula Khas	188
गोरखपुर Gorakhpur (27)	...	गेहूँ, चावल Wheat, Rice	...	TW(25.90)W(2.02)	1.62	1.21	0.82	...	Kaithwalia Shukla	189
गोरखपुर Gorakhpur (22)	...	गेहूँ, चावल Wheat, Rice	...	TW(12.14)W(3.[illegible]4)	5.67	2.02	1.62	...	Bahuripar Khurd	190
गोरखपुर Gorakhpur (22)	..	गेहूँ, चावल Wheat, Rice	...	TW(16.59)GC(8.09) W(1.21)	1.62	0.82	4.05	...	Ekama	191
गोरखपुर Gorakhpur (23)	EAG	गेहूँ, चावल Wheat, Rice	..	GC(24.69)TK(7.69) W(4.05)TWE(44.92)	17.81	13.36	10.10	.	Baghaila	192
गोरखपुर Gorakhpur (23)	EAG	गेहूँ, चावल Wheat, Rice	...	TWE(35.60) W(6.08)TK(8.09)	10.93	5.67	6.88	...	Deonathpur	193
गोरखपुर Gorakhpur (22)	...	गेहूँ, चावल Wheat, Rice	..	GC(43.30) TW(34.40)W(32.38)	2.02	6 07	6 07	...	Bahuripar Buzurg	194
गोरखपुर Gorakhpur (24)	EAG	गेहूँ, चावल Wheat, Rice	...	TWE(74 87) W(24.28)	3.24	8.90	4.05	...	Panapar	195

4—बाँसगाँव तहसील

1	2	3	4	5	6	7	8	9	10	11
196	खड़ौहा	58.28	328(45)	-(-5)	-(-5)	W,HP	-(-5)	-(-5)	-(-5)	KR
197	कुईं खुर्द	78.11	597(106)	-(-5)	-(-5)	W,HP	-(-5)	-(-5)	-(-5)	KR
198	कुईं बुजुर्ग	159.45	832(133)	-(-5)	-(-5)	W,HP	-(5)	-(-5)	-(-5)	KR
199	सिखापार	38.85	490(84)	-(-5)	-(5-10)	W,HP	-(-5)	-(-5)	-(-5)	PR
200	राजपुर	42.90	252(46)	-(-5)	-(5-10)	W,HP	-(-5)	-(-5)	-(-5)	PR,KR
201	मटियारी	111.70	713(143)	P(1)	-(5-10)	W,HP	-(-5)	-(-5)	-(-5)	KR
202	जिगिना तिवारी	33.59	151(24)	-(-5)	-(-5)	W,HP	-(-5)	-(-5)	-(-5)	KR
203	बिक्कू भैंसा	53.02	268(49)	-(-5)	-(-5)	W,HP	-(-5)	-(-5)	-(-5)	KR
204	धँसरिया	33.59	182(27)	-(-5)	-(-5)	W,HP	-(-5)	-(-5)	-(-5)	KR
205	बाभन भैंसा	21.04	130(23)	-(-5)	-(-5)	W,HP	-(-5)	-(-5)	-(-5)	KR
206	जिगिना बाबू	41.28	547(100)	-(-5)	-(-5)	W,HP	-(-5)	-(-5)	-(-5)	KR
207	कोल	27.52		गैर आबाद					Uninhabited	KR
208	धूधई	65.16	90(12)	-(-5)	-(-5)	W,HP	-(-5)	-(-5)	-(-5)	KR
209	भैंसा नाथू	152.98	2,244(392)	P(1),M(1)	-(-5)	W,HP	-(-5)	बुध,शनि Wed,Sat	-(-5)	PR
210	सैरों	223.39	1,189(179)	-(-5)	-(5-10)	W,HP	-(-5)	-(-5)	-(-5)	KR
211	हरिहर भैंसा	24.28	155(27)	-(-5)	-(5-10)	W,HP	-(-5)	-(-5)	-(-5)	PR
212	परई डाँड	42.90	280(47)	-(-5)	-(5 10)	W,HP	-(-5)	-(-5)	-(-5	KR
213	डाँगीपार	143.26	845(141)	P(1)	-(5-10)	W,HP	-(-5)	-(-5)	-(-5)	KR,PR
214	पगार	137.60	521(82)	P(1)	-(5-10)	W,HP	PO	-(-5)	-(-5)	KR,PR
215	हरिहरपुर	968.04	5,304(911)	P(1),M(1)	-(-5)	W,HP	PO	-(-5)	-(-5)	KR,PR

12	13	14	15	16	17	18	19	20	2	1
गोरखपुर Gorakhpur (27)	...	गेहूँ, चावल Wheat, Rice	...	TW(39.66)	10.12	2.83	5.67	...	Kharauha	196
गोरखपुर Gorakhpur (28)	...	गेहूँ, चावल Wheat, Rice	...	TW(38.85)W(7.28) TK(12.55)	3.24	9.71	6.48	...	Kuin Khurd	197
गोरखपुर Gorakhpur (28)	...	गेहूँ, चावल Wheat, Rice	...	TW(44.92) TK(26.71)	62.73	13.35	11.74	...	Kuin Buzurg	198
गोरखपुर Gorakhpur (29)	...	गेहूँ, चावल Wheat, Rice	...	TW(8.09)W(8.50) O(8.50)	8.90	1.22	3.64	...	Sikhapar	199
गोरखपुर Gorakhpur (29)	...	गेहूँ, चावल Wheat, Rice	...	TK(28.33)W(1.62)	6.07	2.83	4.05	...	Rajpur	200
गोरखपुर Gorakhpur (25)	..	गेहूँ, चावल Wheat, Rice	...	O(66.37)	27.11	6.88	11.34	...	Matiyari	201
गोरखपुर Gorakhpur (27)	...	गेहूँ, चावल Wheat, Rice	...	TW(10.12) TK(10.12)	9.71	2.02	1.62	...	Jigina Tiwari	202
गोरखपुर Gorakhpur(26) EAG		गेहूँ, चावल Wheat, Rice	...	TWE(14.16) TK(16.19)	14.58	3.64	4.45	...	Bikku Bhainsa	203
गोरखपुर Gorakhpur(24) EAG		गेहूँ, चावल Wheat, Rice	...	TWE(10.12) TK(10.12)	9.71	1.21	2.43	...	Ghaisaria	204
गोरखपुर Gorakhpur (26)	...	गेहूँ, चावल Wheat, Rice	...	TW(8.09)TK(8.09)	3.64	0.40	0.82	...	Babhan Bhainsa	205
गोरखपुर Gorakhpur(26) EAG		गेहूँ, चावल Wheat, Rice	...	TWE(14.16) TK(12.14)	10.52	2.83	1.63	...	Jigina Babu	206
गोरखपुर Gorakhpur (26)	...	...	...	TW(24.28)	1.62	...	1.62	...	Kol	207
गोरखपुर Gorakhpur (27)	...	गेहूँ, चावल Wheat, Rice	...	TW(52.21)	5.67	2.43	4.85	...	Dhudhai	208
गोरखपुर Gorakhpur(24)EAG, ED		गेहूँ, चावल Wheat, Rice	...	TWE(43.71) TK(33.99)	43.71	14.16	17.41	...	Bhainsa Nathu	209
गोरखपुर Gorakhpur (25)	...	गेहूँ, चावल Wheat, Rice	...	TK(112.50) TW(67.99)	19.43	7.69	15.78	...	Sairon	210
गोरखपुर Gorakhpur (26)	...	गेहूँ, चावल Wheat, Rice	..	TW(12.14)TK(4.05)	2.83	1.62	3.64	...	Harihar Bhainsa	211
गोरखपुर Gorakhpur (25)	...	गेहूँ, चावल Wheat, Rice	...	TW(16.59)TK(8.09)	17.40	0.40	0.42	...	Parai Dand	212
गोरखपुर Gorakhpur(27) EAG		गेहूँ, चावल Wheat, Rice	...	TWE(6.07)	116.15	11.73	9.31	...	Dangipar	213
गोरखपुर Gorakhpur(27) EAG		गेहूँ, चावल Wheat, Rice	...	TWE(76.89)	41.28	5.27	14.16	...	Pagar	214
गोरखपुर Gorakhpur(30)EAG, EO		गेहूँ, चावल Wheat, Rice	...	TWE(116.33) TW(432.62)W(76.89)	241.20	32.38	18.62	...	Hariharpur	215

1	2	3	4	5	6	7	8	9	10	11
216	बघौरा	57.87	121(25)	-(-5)	-(5-10)	W,HP	-(-5)	-(-5)	-(-5)	KR,PR
217	रतनपुरा	26.31	102(22)	-(-5)	-(5-10)	W,HP	-(-5)	-(-5)	-(-5)	KR,PR
218	खरफर	21.45	240(36)	-(-5)	-(-5)	W,HP	-(-5)	-(-5)	-(-5)	KR
219	बदरा	88.22	837(137)	P(1)	-(-5)	W,HP	-(-5)	-(-5)	-(-5)	PR
220	देवघटा	35.21	189(33)	-(-5)	-(-5)	W,HP	-(-5)	-(-5)	-(-5)	KR
221	धनौजी	44.11	130(19)	-(-5)	-(-5)	W,HP	-(-5)	-(-5)	-(-5)	KR,PR
222	रेकुआ	8.50			गैर आबाद				Uninhabited	KR
223	टेंगरी	21.85	76(11)	-(-5)	-(-5)	W,HP	-(-5)	-(-5)	-(-5)	KR,PR
224	सबरूपुर	21.45	52(11)	-(-5)	-(-5)	W,HP	-(-5)	-(-5)	-(-5)	KR,PR
225	हरदी चक	50.18	754(121)	P(1),M(1)	-(-5)	W,HP	PO	-(-5)	-(-5)	KR,PR
226	चंदलहा	19.02	77(14)	-(-5)	-(-5)	W,HP	-(-5)	-(-5)	-(-5)	KR,PR
227	अलहापार	42.09	144(17)	-(-5)	-(5-10)	W,HP	-(-5)	-(-5)	-(-5)	KR,PR
228	कठचा बिन्दन	121.81	445(69)	-(-5)	-(-5)	W,HP	-(-5)	-(-5)	-(-5)	KR,PR
229	बरहनी	138.00	784(135)	P(1)	-(5-10)	W,HP	PO	-(-5)	BS	PR
230	सरबसी	49.78	578(71)	P(1)	-(-5)	W,HP	-(-5)	-(-5)	-(-5)	KR,PR
231	गोपालपुर	124.24	1,376(218)	P(1)	-(-5)	W,HP	-(-5)	-(-5)	-(-5)	PR,KR
232	खरहरी	21.04	73(12)	-(-5)	-(-5)	W,HP	-(-5)	-(-5)	BS	PR
233	महुआपार	54.23	279(42)	-(-5)	-(-5)	W,HP	-(-5)	(--5)	BS	PR
234	धमउर	59.09	102(11)	-(-5)	-(5-10)	W,HP	-(-5)	-(-5)	BS	PR
235	अराजी महुआपार	12.14	65(10)	-(-5)	-(5-10)	W,HP	-(-5)	मंगल Tue	BS	PR

12	13	14	15	16	17	18	19	20	2	1
गोरखपुर Gorakhpur(31)	EAG, EO	गेहूँ, चावल Wheat, Rice	...	O(13.36) TWE(1.62)	29.14	12.13	1.62	...	Baghaura	216
गोरखपुर Gorakhpur(30)	EAG, EO	गेहूँ, चावल Wheat, Rice	...	TWE(5.67)W(5.67) O(1.21)	10.12	1.62	2.02	...	Ratanpura	217
गोरखपुर Gorakhpur(23)	...	गेहूँ, चावल Wheat, Rice	...	TW(16.19)W(4.05)	0.40	0.40	0.41	...	Kharphar	218
गोरखपुर Gorakhpur(24)	...	गेहूँ, चावल Wheat, Rice	...	TW(47.75)W(4.05)	10.12	9.30	17.00	...	Badara	219
गोरखपुर Gorakhpur(25)	...	गेहूँ, चावल Wheat, Rice	...	TW(8.09)W(18.62)	2.02	3.24	3.24	...	Devghata	220
गोरखपुर Gorakhpur(25)	EAG	गेहूँ, चावल Wheat, Rice	...	TWE(20.24) W(4.45)TK(4.05)	12.55	1.21	1.61	...	Dhanauji	221
गोरखपुर Gorakhpur(25)	...	...	...	TW(3.64)TK(4.05)	0.40	...	0.41	...	Rekua	222
गोरखपुर Gorakhpur(24)	EAG	गेहूँ, चावल Wheat, Rice	...	GC(4.45) TWE(9.32)	4.05	1.62	2.41	...	Tengri	223
गोरखपुर Gorakhpur(24)	...	गेहूँ, चावल Wheat, Rice	...	GC(11.74)TW(1.62) TK(0.81)W(0.40)	4.05	1.21	1.62	...	Sabrupur	224
गोरखपुर Gorakhpur(27)	EAG	गेहूँ, चावल Wheat, Rice	...	TWE(32.38)	8.90	3.24	5.66	...	Hardi Chak	225
गोरखपुर Gorakhpur(24)	...	गेहूँ, चावल Wheat, Rice	...	GC(7.69)TW(0.81) TK(4.86)	4.05	0.40	1.21	...	Chandalaha	226
गोरखपुर Gorakhpur(20)	EAG	गेहूँ, चावल Wheat, Rice	...	TWE(31.97)	4.86	2.02	3.24	...	Alhapar	227
गोरखपुर Gorakhpur(20)	EAG	गेहूँ, चावल Wheat, Rice	...	TWE(48.56) TW(16.19)O(0.81)	17.81	16.59	21.85	...	Kathaicha Bindan	228
गोरखपुर Gorakhpur(28)	EAG	गेहूँ, चावल Wheat, Rice	...	TWE(40.47) TW(40.47)O(1.21)	27.11	20.65	8.09	...	Barhani	229
गोरखपुर Gorakhpur(23)	EAG	गेहूँ, चावल Wheat, Rice	...	TWE(23.47) W(0.40)TK(6.48)	7.28	6.08	6.07	...	Sarbasi	230
गोरखपुर Gorakhpur(27)	EAG	गेहूँ, चावल Wheat, Rice	...	GC(52.61)W(4.45) TWE(24.28)TK(8.90)	17.82	8.09	8.09	...	Gopalpur	231
गोरखपुर Gorakhpur(28)	...	गेहूँ, चावल Wheat, Rice	...	TW(14.16)W(3.24)	1.62	0.40	1.62	...	Kharhari	232
गोरखपुर Gorakhpur(28)	...	गेहूँ, चावल Wheat, Rice	...	TW(4.05)	43.71	2.83	3.64	...	Mahuapar	233
गोरखपुर Gorakhpur(28)	...	गेहूँ, चावल Wheat, Rice	...	TW(32.38) TK(12.14)	8.50	2.83	3.24	...	Dhamur	234
गोरखपुर Gorakhpur(28)	...	गेहूँ, चावल Wheat, Rice	...	W(2.02)	8.90	0.81	0.41	...	Arazi Mahuapar	235

4—बांसगांव तहसील

ग्राम निर्देशिका
वन, सुविधाएं एवं भूमि उपयोग

1	2	3	4	5	6	7	8	9	10	11
236	चनहर	42.09	266(50)	-(-5)	-(-5)	W,HP	-(-5)	-(-5)	-(-5)	KR,PR
237	घैसरिया	58.28	481(86)	-(-5)	-(5-10)	W,HP	-(-5)	-(-5)	BS	PR
238	पैसा	57.06	161(26)	P(1)	-(5-10)	W,HP	-(-5)	-(-5)	BS	PR
239	बेला डीह	32.38	400(65)	P(1)	-(5-10)	HP,W	-(-5)	-(-5)	BS	PR
240	पिपरा	55.44	247(32)	M(1)	-(5-10)	W,HP	-(-5)	मंगल Tue	BS	PR
241	मझवा	65.97	455(65)	-(-5)	-(5-10)	W,HP	-(5-10)	-(5-10)	BS	KR,PR
242	औंजी	44.11	1,057(158)	-(-5)	-(5-10)	W,HP	-(5-10)	-(5-10)	-(5-10)	KR,PR
243	भरोहिया	68.80	280(40)	-(5-10)	-(5-10)	W,HP	PO	-(5-10)	-(5-10)	KR,PR
244	इन्नाडीह	21.45	80(14)	-(5-10)	-(5-10)	W,HP	-(5-10)	-(5-10)	-(5-10)	KR,PR
245	अमरैया	24.69			गैर आबाद				Uninhabited	KR
246	कोहटा घुरहू	74.87	447(69)	-(-5)	-(5-10)	W,HP	-(-5)	-(-5)	-(-5)	KR,PR
247	डंडवा रामचन्द्र	27.52	363(67)	-(5-10)	MCW(1) O(1)FPC(1) RP(1)	W,HP	-(-5)	-(-5)	-(5-10)	KR,PR
248	कोहटा रूप	27.04	395(65)	P(1)	-(5-10)	W,HP	-(-5)	रवि Sun	-(-5)	KR,PR
249	बैलो चक	12.95	154(28)	-(-5)	-(5-10)	W,HP	-(-5)	-(-5)	-(-5)	KR,PR
250	डंडवा चतुर	108.05	546(87)	P(1)	-(5-10)	W,HP	-(-5)	-(-5)	-(-5)	KR,PR
251	लोनांव	88.22	442(73)	P(1)	MCW(1) O(1),FPC(1) RP(1)	W,HP	-(-5)	-(-5)	-(5-10)	KR,PR
252	बरईपुरवा	55.85	628(112)	-(-5)	-(5-10)	W,HP	-(-5)	गुरु Thu	-(5-10)	KR,PR
253	भाटपार	49.78	464(69)	-(5-10)	-(5-10)	W,HP	-(-5)	-(-5)	-(5-10)	KR,PR
254	बसडीला	36.42			गैर आबाद				Uninhabited	KR
255	जगदीशपुर	43.30	64(11)	-(5-10)	MCW(1) FPC(1),O(1) RP(1)	W,HP	-(-5)	-(-5)	-(5-10)	KR,PR

12	13	14	15	16	17	18	19	20	2	1
गोरखपुर Gorakhpur (27)	...	गेहूँ, चावल Wheat, Rice	...	TW(21.45)	16.19	1.62	2.83	...	Chanhar	236
गोरखपुर Gorakhpur (28)	...	गेहूँ, चावल Wheat, Rice	...	TW(26.31) W(3.64)O(14.97)	5.26	4.05	4.05	...	Ghaisaria	237
गोरखपुर Gorakhpur (28)	...	गेहूँ, चावल Wheat, Rice	...	TW(12.14) W(20.24)O(1.62)	14.16	6.07	2.83	...	Paisa	238
गोरखपुर Gorakhpur (28)	...	गेहूँ, चावल Wheat, Rice	...	TW(10.12)O(10.93)	3.24	4.45	3.64	...	Bela Dih	239
गोरखपुर Gorakhpur (28)	...	गेहूँ, चावल Wheat, Rice	...	TW(9.30) W(21.85)O(2.43)	10.93	4.86	6.07	...	Pipra	240
गोरखपुर Gorakhpur(28) EAG		गेहूँ, चावल Wheat, Rice	...	TWE(49.78)W(2.43) TK(5.26)O(2.83)	1.62	1.22	2.83	...	Majhawa	241
गोरखपुर Gorakhpur(27) EAG		गेहूँ, चावल Wheat, Rice	...	TWE(27.92)W(0.81) O(0.40)TW(0.40) TK(0.40)	6.48	2.03	5.67	...	Aunji	242
गोरखपुर Gorakhpur (24)	...	गेहूँ, चावल Wheat, Rice	...	TW(57.87)W(1.21) TK(2.02)GC(0.41)	0.41	0.81	6.07	T(2)	Bharohia	243
गोरखपुर Gorakhpur (28)	...	गेहूँ, चावल Wheat, Rice	...	TW(7.69)W(2.02) TK(1.22)	8.09	0.41	2.02	...	Inna Dih	244
गोरखपुर Gorakhpur (28)	...	...	...	O(6.48)	15.38	1.62	1.21	...	Amraiya	245
गोरखपुर Gorakhpur(28) EAG		गेहूँ, चावल Wheat, Rice	...	TWE(5.26)	59.49	0.81	9.31	...	Kohta Ghurhu	246
गोरखपुर Gorakhpur (29)	...	गेहूँ, चावल Wheat, Rice	...	TW(16.19)W(2.02) TK(1.21)O(0.81)	3.24	0.81	3.24	...	Dandawa Ramchandra	247
गोरखपुर Gorakhpur (28)	...	गेहूँ, चावल Wheat, Rice	...	TW(15.78)	45.73	5.67	4.86	...	Kohata Roop	248
गोरखपुर Gorakhpur (28)	...	गेहूँ, चावल Wheat, Rice	...	W(0.81)	10.52	0.40	1.22	...	Baili Chack	249
गोरखपुर Gorakhpur (28)	...	गेहूँ, चावल Wheat, Rice	...	TW(35.61)	46.54	13.76	12.14	...	Dandawa Chatur	250
गोरखपुर Gorakhpur (29)	...	गेहूँ, चावल Wheat, Rice	...	TW(67.99)W(2.02) TK(4.86)O(0.40)	6.48	2.02	4.45	T(1),M(1)	Lonaon	251
गोरखपुर Gorakhpur (28)	...	गेहूँ, चावल Wheat, Rice	...	W(1.62)TW(34.40) TK(2.43)O(1.21)	8.09	0.82	7.28	...	Baraipurwa	252
गोरखपुर Gorakhpur(29) EAG		गेहूँ, चावल Wheat, Rice	...	TW(21.45)W(0.40) TWE(18.21)TK(0.40)	2.83	1.23	5.26	...	Bhatpar	253
गोरखपुर Gorakhpur (29)	...	...	...	W(2.43)TW(20.24) TK(7.78)O(0.81)	2.83	0.81	2.02	...	Basdila	254
गोरखपुर Gorakhpur (30)	...	गेहूँ, चावल Wheat, Rice	...	W(0.81)TW(32.78) TK(1.62)O(0.40)	4.05	0.81	2.83	...	Jagdishpur	255

4—बाँसगाँव तहसील

1	2	3	4	5	6	7	8	9	10	11
256	परसिया	31.16	600(99)	-(5-10)	MCW(1) FPC(1),RP(1)	W,HP	-(-5)	-(-5)	-(-5)	KR,PR
257	माल्हन पार	88.63	593(93)	-(5-10)	MCW(1) HC(1),RP(1)	W,HP	-(-5)	सोम,शुक्र Mon,Fri	-(5-10)	KR,PR
258	कटवर	152.17	520(81)	-(5-10)	-(-5)	W,HP	-(-5)	-(-5)	-(5-10)	KR
259	सिगरा	39.26	328(55)	-(-5)	-(5-10)	W,HP	-(-5)	-(-5)	-(-5)	KR
260	रघुआ डीह खुर्द	57.06	329(48)	O(1)	-(5-10)	W,HP	-(-5)	-(-5)	-(-5)	KR,PR
261	मंझरिया	30.35	124(25)	-(-5)	-(-5)	W,HP	-(-5)	-(-5)	-(-5)	KR,PR
262	रघुआ डीह बुजुर्ग	92.68	528(91)	P(1)	-(5-10)	W,HP	-(-5)	गुरु Thu	-(-5)	KR
263	बरई पार	52.61	158(30)	-(-5)	-(5-10)	W,HP	-(-5)	-(-5)	-(-5)	KR
264	चकन कदह	19.83	166(26)	-(-5)	-(5-10)	W,HP	-(-5)	-(-5)	-(-5)	KR
265	परसौनी	46.14	452(90)	-(-5)	-(-5)	W,HP	-(-5)	-(-5)	-(-5)	KR
266	कलवारी माफी	57.47	451(72)	-(-5)	-(5-10)	W,HP	-(-5)	-(-5)	BS	PR
267	रूपनारी	43.30	191(32)	-(-5)	-(5-10)	W,HP	PO	-(-5)	BS	PR
268	कैथवलिया हरखसिंह	44.11	819(114)	-(-5)	-(5-10)	W,HP	-(-5)	-(-5)	BS	PR
269	कैरला बारी	37.64	72(14)	-(-5)	-(5-10)	W,HP	-(-5)	-(-5)	BS	PR
270	ठठवर	41.68	349(64)	-(-5)	-(5-10)	W,HP	-(5-10)	गुरु Thu	BS	PR
271	जमौली खुर्द	67.18	580(98)	-(-5)	-(5-10)	W,HP	-(5-10)	-(-5)	BS	KR
272	जमौली बुजुर्ग	71.63	153(23)	-(-5)	-(-5)	W,HP	-(-5)	-(-5)	BS	KR
273	धनईपुर	58.28	590(109)	-(-5)	-(5-10)	W,HP	-(-5)	-(-5)	BS	KR
274	चतुर बन्दुआरी	44.52	648(112)	P(1)	-(5-10)	W,HP	-(-5)	-(-5)	BS	PR
275	गजारी	48.97	479(83)	-(-5)	-(5-10)	W,HP	-(-5)	-(-5)	BS	PR

12	13	14	15	16	17	18	19	20	2	1
गोरखपुर Gorakhpur(30) EAG		गेहूँ, चावल Wheat, Rice	...	W(0.81)TWE(8.50) TW(9.31)TK(1.62)	6.07	2.83	2.02	M(1)	Parsia	256
गोरखपुर Gorakhpur(29) EAG		गेहूँ, चावल Wheat, Rice	...	W(1.21)TWE(36.42) TW(32.38)TK(3.24) O(10.81)	0.69	2.83	4.05	...	Malhanpar	257
गोरखपुर Gorakhpur (30)	...	गेहूँ, चावल Wheat, Rice	...	TW(83.37)	60.70	4.86	3.24	...	Katwar	258
गोरखपुर Gorakhpur(28) EAG		गेहूँ, चावल Wheat, Rice	...	TW(21.04)	10.12	4.86	3.24	...	Singara	259
गोरखपुर Gorakhpur (28)	...	गेहूँ, चावल Wheat, Rice	...	TW(36.42)	12.14	6.88	1.62	M(1)	Raghua Dih Khurd	260
गोरखपुर Gorakhpur (29)	...	गेहूँ, चावल Wheat, Rice	...	TW(16.19)	10.12	2.43	1.61	...	Manjharia	261
गोरखपुर Gorakhpur(30) EAG		गेहूँ, चावल Wheat, Rice	...	TW(64.75)	16.16	6.88	4.89	M(2),T(2)	Raghua Dih Buzurg	262
गोरखपुर Gorakhpur(30) EAG		गेहूँ, चावल Wheat, Rice	...	TW(32.38)	12.13	4.86	3.24	...	Baraipar	263
गोरखपुर Gorakhpur(20) EAG		गेहूँ, चावल Wheat, Rice	...	TW(15.78)	1.21	1.22	1.62	...	Chakan Kadah	264
गोरखपुर Gorakhpur (19)	...	गेहूँ, चावल Wheat, Rice	...	TW(33.59)	5.26	3.24	4.05	...	Parsauni	265
गोरखपुर Gorakhpur (27)	...	गेहूँ, चावल Wheat, Rice	...	TW(25.90)O(6.48)	12.95	9.31	2.83	...	Kalwari Mafi	266
गोरखपुर Gorakhpur (26)	...	गेहूँ, चावल Wheat, Rice	...	TW(23.47)W(1.21) O(1.62)	5.67	8.50	2.83	...	Rupnari	267
गोरखपुर Gorakhpur (27)	...	गेहूँ, चावल Wheat, Rice	...	TW(24.28)O(2.83)	5.26	5.67	6.07	...	Kaithwalia Harkh Singh	268
गोरखपुर Gorakhpur (26)	...	गेहूँ, चावल Wheat, Rice	...	TW(14.97)W(1.21) O(2.43)TK(6.88)	7.28	2.04	2.83	...	Kairala Bari	269
गोरखपुर Gorakhpur (26)	...	गेहूँ, चावल Wheat, Rice	...	W(2.02)TW(26.71)	5.26	1.62	6.07	M(1)	Thathaur	270
गोरखपुर Gorakhpur (28)	...	गेहूँ, चावल Wheat, Rice	...	TW(44.52)	10.52	3.24	8.90	M(1)	Jamauli Khurd	271
गोरखपुर Gorakhpur (29)	...	गेहूँ, चावल Wheat, Rice	...	TW(54.63)	6.07	2.84	8.09	...	Jamauli Buzurg	272
गोरखपुर Gorakhpur (29)	...	गेहूँ, चावल Wheat, Rice	..	W(18.21)TW(20.24) TK(2.83)	7.28	3.24	6.48	...	Dhanaipur	273
गोरखपुर Gorakhpur(28) EAG		गेहूँ, चावल Wheat, Rice	...	TWE(24.28) TW(6.07)TK(4.05)	...	1.22	8.90	M(1)	Chatur Banduari	274
गोरखपुर Gorakhpur(27) EAG		गेहूँ, चावल Wheat, Rice	...	TW(12.14)O(0.81) TWE(8.09)	14.16	12.95	0.82	...	Gajari	275

ग्राम निर्देशिका

4 –बाँसगाँव तहसील

जन सुविधाएँ एवं भूमि उपयोग

1	2	3	4	5	6	7	8	9	10	11
276	चक बैदपुरवा	45.33	542(94)	P(1)	-(5-10)	W,HP	-(-5)	सोम Mon	BS	PR
277	इटौरा	96.32	99(16)	-(-5)	-(5-10)	W,HP	-(-5)	-(-5)	BS	KR
278	गोहाली बसंत	67.58	1,035(177)	-(-5)	-(5-10)	W,HP	-(5-10)	-(-5)	BS	KR
279	भटौली	83.37	862(154)	P(1),M(1) PUC(1)	-(5-10)	W,HP	PO	रवि,बुध Sun,Wed	BS	PR
280	पकड़ी दामोदर	30.35	309(59)	-(-5)	-(5-10)	W,HP	-(-5)	-(-5)	BS	KR
281	गोहली शीतल	60.30	146(20)	-(-5)	-(5-10)	W,HP	-(-5)	-(-5)	-(-5)	KR
282	धरौना	96.72	706(113)	P(1)	-(-5)	W,HP	-(-5)	-(-5)	-(-5)	KR
283	गोंदा	47.35	81(15)	-(-5)	-(-5)	W,HP	-(-5)	-(-5)	-(-5)	KR,PR
284	कुंडा बुजुर्ग	192.64	266(37)	-(-5)	-(-5)	W,HP	-(-5)	-(-5)	-(-5)	KR
285	डोमर घाट	41.28	350(53)	-(-5)	-(-5)	W,HP	-(-5)	-(-5)	-(-5)	KR
286	कुंडा भरथ	167.55	926(156)	P(1)	-(-5)	W,HP	-(-5)	-(-5)	-(-5)	KR
287	लमती	27.92	249(34)	-(-5)	-(-5)	W,HP	-(-5)	-(-5)	-(-5)	KR
288	माखनी	21.04	186(26)	-(-5)	-(5-10)	W,HP	-(-5)	-(-5)	-(-5)	KR
289	भरबलिया	50.59	475(80)	P(1),O(1)	-(5-10)	W,HP	-(-5)	-(-5)	-(5-10)	KR
290	भलुआन	67.99	530(78)	-(-5)	-(-5)	W,HP	-(-5)	-(-5)	-(5-10)	KR
291	खरहरी	25.50			गैर आबाद				Uninhabited	KR
292	हरदी उर्फ जोत बनकट	29.95	191(33)	-(-5)	-(-5)	W,HP	-(-5)	-(-5)	-(-5)	KR
293	कोठा	65.56	832(129)	P(1)	-(5-10)	W,HP	-(-5)	-(-5)	-(-5)	KR
294	रतसही	117.77	624(108)	-(-5)	-(5-10)	W,HP	-(-5)	-(-5)	-(-5)	KR
295	सेमा	148.12	131(23)	-(-5)	-(-5)	W,HP	-(-5)	-(-5)	-(-5)	KR

VILLAGE DIRECTORY

AMENITIES AND LAND USE

BANSGAON TAHSIL—4

12	13	14	15	16	17	18	19	20	2	1
गोरखपुर Gorakhpur(26)	...	गेहूँ, चावल Wheat, Rice	...	TW(30.35)W(2.02) O(4.05)	6.48	0.40	2.03	...	Chak Baldpurwa	276
गोरखपुर Gorakhpur(32)	...	गेहूँ, चावल Wheat, Rice	...	TW(66.78)	13.36	5.66	10.52	...	Itaura	277
गोरखपुर Gorakhpur(29)	EAG	गेहूँ, चावल Wheat, Rice	...	TW(12.14) TWE(41.68)	6.07	0.81	6.88	...	Gohali Basant	278
गोरखपुर Gorakhpur(28)	EAG	गेहूँ, चावल Wheat, Rice	...	TWE(50.59) TK(8.09)	10.52	4.86	9.31	...	Bhatauli	279
गोरखपुर Gorakhpur(30)	...	गेहूँ, चावल Wheat, Rice	...	TW(24.28)TK(1.62)	1.62	0.40	2.43	...	Pakari Damodar	280
गोरखपुर Gorakhpur(30)	...	गेहूँ, चावल Wheat, Rice	...	TW(36.83)	19.43	2.42	1.62	...	Gohali Shital	281
गोरखपुर Gorakhpur(29)	...	गेहूँ, चावल Wheat, Rice	...	R(40.47)TW(44.52)	10.12	1.21	0.40	T(1)	Dharauna	282
गोरखपुर Gorakhpur(26)	...	गेहूँ, चावल Wheat, Rice	...	TW(30.76)	12.95	1.21	2.43	...	Gonda	283
गोरखपुर Gorakhpur(29)	...	गेहूँ, चावल Wheat, Rice	...	W(14.16)TW(82.96) TK(24.69)O(18.21)	34.40	8.09	10.13	...	Kunda Buzurg	284
गोरखपुर Gorakhpur(29)	...	गेहूँ, चावल Wheat, Rice	...	W(1.62)O(30.76)	5.67	0.40	2.83	...	Domar Ghat	285
गोरखपुर Gorakhpur(26)	...	गेहूँ, चावल Wheat, Rice	...	W(23.88)O(55.44)	55.85	17.41	14.97	...	Kunda Bharath	286
गोरखपुर Gorakhpur(29)	...	गेहूँ, चावल Wheat, Rice	...	W(6.07)TW(10.52) O(2.02)	4.86	0.81	3.64	...	Lamti	287
गोरखपुर Gorakhpur(20)	...	गेहूँ, चावल Wheat, Rice	...	TW(4.05)TK(11.33)	2.42	1.62	1.62	...	Makhani	288
गोरखपुर Gorakhpur(20)	...	गेहूँ, चावल Wheat, Rice	...	TK(10.12) TW(30.35)	0.81	6.48	2.83	...	Bharwalia	289
गोरखपुर Gorakhpur(20)	...	गेहूँ, चावल Wheat, Rice	...	TK(10.12) TW(40.47)	5.26	6.48	5.66	...	Bhaluwan	290
गोरखपुर Gorakhpur(20)	...	...	...	TK(20.24)	1.62	3.64	...	...	Kharhari	291
गोरखपुर Gorakhpur(20)	EAG	गेहूँ, चावल Wheat, Rice	...	TWE(26.31)	...	2.02	1.62	...	Hardi urf Jot Bankat	292
गोरखपुर Gorakhpur(20)	...	गेहूँ, चावल Wheat, Rice	...	TK(20.24) TW(36.42)	...	4.05	4.85	...	Kotha	293
गोरखपुर Gorakhpur(20)	...	गेहूँ, चावल Wheat, Rice	...	TW(82.56) TK(17.40)	4.05	12.14	1.62	...	Ratsahi	294
गोरखपुर Gorakhpur(28)	...	गेहूँ, चावल Wheat, Rice	...	TW(71.63) TK(3.24)W(8.90)	45.73	11.74	6.88	...	Sema	295

1	2	3	4	5	6	7	8	9	10	11
296	चरकहा	61.11		गैर आबाद					Uninhabited	KR
297	छिहरी	24.69	138(20)	-(-5)	-(-5)	W,HP	-(-5)	-(-5)	-(-5)	KR
298	कसवा संग्रामपुर	624.86	8,932(1,475)	P(1),M(1)	H(1)	W,HP	PO	-(-5)	-(-5)	PR
299	टेकवार	58.28	864(150)	P(1),M(1)	-(-5)	W,HP	-(-5)	-(-5)	-(-5)	PR
300	सहसपार	12.55	53(12)	-(-5)	-(-5)	W,HP	-(-5)	-(-5)	-(-5)	PR
301	मरवटिया	39.66	186(18)	-(-5)	-(-5)	W,HP	-(-5)	-(-5)	-(-5)	PR
302	पुरास पार	29.14	360(58)	-(-5)	-(-5)	W,HP	-(-5)	-(-5)	-(-5)	PR
303	चाँचपार	8.09	13(2)	-(-5)	-(-5)	W,HP	-(-5)	-(-5)	-(-5)	PR
304	बेनी	42.09		गैर आबाद					Uninhabited	KR
305	सुदापार	23.88	59(11)	-(-5)	-(-5)	W,HP	-(-5)	-(-5)	-(-5)	PR
306	भिउरी	62.32	453(78)	P(1)	-(-5)	W,HP	-(-5)	-(-5)	-(-5)	PR
307	भिउरा खरगराम	69.20	205(34)	P(1)	-(-5)	W,HP	-(-5)	-(-5)	-(10+)	KR
308	जगरनाथपुर	26.71	161(22)	-(-5)	-(-5)	W,HP	-(-5)	-(-5)	-(-5)	KR
309	गोरसैरा	157.83	1,213(195)	P(1)	-(-5)	W,HP	PO	-(-5)	-(-5)	KR
310	रक्सा बाबू	28.73	51(9)	-(-5)	-(-5)	W,HP	PTO	-(-5)	-(-5)	KR
311	गोनहा	185.76		गैर आबाद					Uninhabited	KR
312	गोइठी	484.02		गैर आबाद					Uninhabited	KR
313	भुसउल बुजुर्ग	355.73	3,189(582)	P(1),M(1)	-(-5)	W,HP	PO	-(-5)	-(-5)	KR
314	करहल	177.26	1,556(237)	P(1)	-(-5)	W,HP	-(-5)	-(-5)	-(-5)	KR,PR
315	महसीन खास	16.19	692(115)	-(-5)	-(-5)	W,HP	-(-5)	-(-5)	BS	PR

12	13	14	15	16	17	18	19	20	2	1
गोरखपुर Gorakhpur(28)	...	...	...	TW(36.42)R(10.52)	8.09	0.41	5.67	...	Charkaha	296
गोरखपुर Gorakhpur(27)	...	गेहूँ, चावल Wheat, Rice	...	TW(16.19)O(2.43)	3.24	0.81	2.02	...	Chhibari	297
गोरखपुर Gorakhpur(26)	EAG	गेहूँ, चावल Wheat, Rice	...	TWE(315.67)	186.57	58.28	64.34	...	Kaswa Sangrampur	298
गोरखपुर Gorakhpur(16)	EAG ED	गेहूँ, चावल Wheat, Rice	...	TWE(27.93)	9.71	7.69	12.95	...	Tekwar	299
गोरखपुर Gorakhpur(19)	...	गेहूँ, चावल Wheat, Rice	...	TW(7·69)	1.62	1.21	2.03	...	Sahas par	300
गोरखपुर Gorakhpur(19)	...	गेहूँ, चावल Wheat, Rice	...	TW(25.09)	8.90	2.43	3.24	...	Marwatia	301
गोरखपुर Gorakhpur(19)	EAG	गेहूँ, चावल Wheat, Rice	...	TWE(18.62)	2.02	4.05	4.45	...	Puraspar	302
गोरखपुर Gorakhpur(19)	...	गेहूँ, चावल Wheat, Rice	...	TW(5.26)	0.40	1.62	0.81	...	Chanchpar	303
गोरखपुर Gorakhpur(19)	...	...	...	TW(17.00)	13.36	9.31	2.42	...	Beni	304
गोरखपुर Gorakhpur(20)	...	गेहूँ, चावल Wheat, Rice	...	TW(17.00)	4.05	1.21	1.62	...	Sudapar	305
गोरखपुर Gorakhpur(22)	...	गेहूँ, चावल Wheat, Rice	...	TK(8.09)TW(28.73) W(10.52)	1.62	4.05	9.31	...	Bhiuri	306
गोरखपुर Gorakhpur(22)	...	गेहूँ, चावल Wheat, Rice	...	W(44.11)	16.59	2.02	6.48	...	Bhiura Kharagram	307
गोरखपुर Gorakhpur(22)	...	गेहूँ, चावल Wheat, Rice	...	W(7.69)	16.19	1.21	1.62	...	Jagarnathpur	308
गोरखपुर Gorakhpur(22)	...	गेहूँ, चावल Wheat, Rice	...	TW(133.96)	...	12.55	11.32	...	Gor Saira	309
गोरखपुर Gorakhpur(25)	...	गेहूँ, चावल Wheat, Rice	...	W(4.86)O(15.38)	2.43	4.44	1.62	...	Raksa Babu	310
गोला Gola(24)	...	...	...	TW(174.83)	...	1.22	9.71	...	Gonaha	311
गोला Gola(24)	...	...	..	GC(165.52) R(235.94)	63.54	...	19.02	...	Goithi	312
गोला Gola(25)	...	गेहूँ, चावल Wheat, Rice	..	TW58.68)R(44.52) W(14.16)TK(25.50)	196.28	...	16.59	M(3),C(3) T(8)	Ehusaul Buzurg	313
गोला Gola(27)	...	गेहूँ, चावल Wheat, Rice	...	TW(47.35)W(2.43) TK(79.73)	35·21	...	12.54	...	Karhal	314
गोला Gola(27)	...	गेहूँ, चावल Wheat, Rice	...	W(0.81)TW(10.12)	3.24	1.21	0.81	...	Mahsin Khas	315

1	2	3	4	5	6	7	8	9	10	11
316	बैदौली बाबू	93.08	1,434(230)	P(1),M(1)	-(5-10)	W,HP	-(-5)	-(-5)	BS	PR
317	देवदार बाबू	42.49	538(81)	P(1)	-(-5)	W,HP	-(5-10)	-(-5)	BS	PR
318	सुखनिया	10.52			गैर आबाद				Uninhabited	KR
319	भुसउल खुर्द	122.22	69(15)	-(-5)	-(-5)	W,HP	-(-5)	-(-5)	-(-5)	PR
320	जोत गुटकी	33.19	65(11)	-(-5)	-(-5)	W,HP	-(-5)	-(-5)	-(-5)	KR
321	डोमर डांड	92.27			गैर आबाद				Uninhabited	KR
322	सरसो पार	105.63	1,817(289)	P(1)	-(-5)	W,HP	-(-5)	-(-5)	-(-5)	KR
323	जिगिनिया भिर्आव	116.15	1,248(203)	P(1)	-(-5)	W,HP	PO	मंगल,शनि Tue,Sat	-(-5)	KR
324	हटवार	74.87	693(111)	P(1)	-(-5)	W,HP	-(-5)	शनि Sat	BS	PR
325	किशुनपुर	27.52	704(113)	-(-5)	-(-5)	W,HP	-(-5)	-(-5)	-(-5)	KR
326	बरपार पाँडे	68.80	74(15)	-(-5)	-(-5)	W,HP	-(-5)	-(-5)	-(-5)	KR
327	खरहा देउर	55.44	58(11)	-(-5)	-(-5)	W	-(-5)	-(-5)	-(-5)	KR
328	उस्का	35.61	195(30)	-(-5)	-(-5)	W	-(-5)	-(-5)	-(-5)	KR
329	अमरपुर	40.47	300(47)	-(-5)	-(-5)	W	-(-5)	-(-5)	-(-5)	KR
330	गौरी खुर्द	23.66	222(36)	-(-5)	-(-5)	W	-(-5)	-(-5)	-(-5)	KR
331	रतनपुर राजा	6.48	76(14)	-(-5)	-(-5)	W,HP	-(-5)	-(-5)	-(-5)	PR
332	फुलहर खुर्द	37.23	747(115)	-(-5)	-(-5)	W,HP	-(-5)	-(-5)	-(-5)	PR
333	सनवार	40.07	190(37)	-(-5)	-(-5)	W,HP	-(-5)	-(-5)	-(-5)	PR
334	फुलहार बुजुर्ग	33.99	476(77)	-(-5)	-(-5)	W,HP	-(-5)	-(-5)	-(-5)	KR,PR
335	बसौली खुर्द	33.59	320(49)	-(-5)	-(-5)	W,HP	-(-5)	-(-5)	-(-5)	PR

12	13	14	15	16	17	18	19	20	2	1
गोला Gola(26)	EA	गेहूँ, चावल Wheat, Rice	...	GC(16.19)O(39.66) TWE(2.02)TK(6.07)	12.14	9.72	7.28	T(2),M(4)	Baidauli Babu	316
गोला Gola(26)	EA	गेहूँ, चावल Wheat, Rice	...	TWE(16.19) W(0.81)O(5.26)	14.16	2.43	3.64	T(1),C(2) M(1)	Deodar Babu	317
गोला Gola(17)	...	...	...	TW(6.48)	1.62	...	2.42	...	Sukhaniya	318
गोला Gola(17)	...	गेहूँ, चावल Wheat, Rice	...	TW(42.49)W(4.05) TK(12.14)	61.92	...	1.62	...	Bhusaul Khurd	319
गोला Gola(17)	...	गेहूँ, चावल Wheat, Rice	...	TW(8.50)W(0.81) TK(1.62)	17.00	...	5.26	...	Jot Gutki	320
गोला Gola(26)	...	...	...	TW(8.09)TW(40.47)	42.49	...	1.22	...	Domar Dand	321
गोला Gola(17)	...	गेहूँ, चावल Wheat, Rice	...	TK(4.05)TW(40.47) W(4.05)	46.95	...	10.11	N(2),M(2) T(4),C(2)	Sarso Par	322
गोला Gola(24)	...	गेहूँ, चावल Wheat, Rice	...	TW(80.94)	26.31	5.26	3.64	M(3)	Jiginia Bheaon	323
गोला Gola(24)	EAG	गेहूँ, चावल Wheat, Rice	...	TK(40.47) TWE(4.05)	12.14	16.19	2.02	...	Hatwar	324
गोला Gola(24)	...	गेहूँ, चावल Wheat, Rice	...	TW(16.19)W(2.02)	4.05	2.02	3.24	...	Kishunpur	325
गोला Gola(21)	...	गेहूँ, चावल Wheat, Rice	...	TW(40.47)O(12.14) W(2.02)	4.05	6.07	4.05	...	Barpar Pandey	326
गोला Gola(22)	EAG	गेहूँ, चावल Wheat, Rice	...	TWE(40.87) TK(4.05)	3.24	3.64	3.64	...	Kharha Deor	327
गोला Gola(23)	EAG	गेहूँ, चावल Wheat, Rice	...	TWE(20.64)	11.33	2.02	1.62	...	Uska	328
गोला Gola(24)	EAG	गेहूँ, चावल Wheat, Rice	...	TWE(14.16)O(1.21) TK(2.83)O(0.81)	10.12	4.05	7.29	...	Amarpur	329
गोला Gola(24)	EAG	गेहूँ, चावल Wheat, Rice	...	TWE(3.64) TK(10.52)	5.26	1.62	1.62	...	Gauri Khurd	330
गोला Gola(23)	...	गेहूँ, चावल Wheat, Rice	...	TW(8.64)O(0.40)	0.81	0.81	0.82	...	Ratanpur Raja	331
गोला Gola(23)	...	गेहूँ, चावल Wheat, Rice	...	TW(22.66)	11.33	1.21	2.03	...	Phulhar Khurd	332
गोला Gola(24)	...	गेहूँ, चावल Wheat, Rice	...	TW(17.40)TK(8.90)	6.07	5.26	2.44	...	Sanwar	333
गोला Gola(23)	...	गेहूँ, चावल Wheat, Rice	...	TW(21.45)	5.26	4.45	2.83	...	Phulhar Buzurg	334
गोला Gola(23)	...	गेहूँ, चावल Wheat, Rice	...	TW(16.59)	11.33	3.64	2.03	...	Basauli Khurd	335

4—बाँसगाँव तहसील

1	2	3	4	5	6	7	8	9	10	11
336	भैंसा हरिहर	28.33	209(30)	-(-5)	-(-5)	W,HP	-(-5)	-(-5)	-(-5)	PR
337	धौबौली गहरवार	95.51	546(79)	M(1)	-(-5)	W,HP	-(-5)	-(-5)	-(-5)	PR
338	बसौली बुजुर्ग	91.87	237(42)	-(-5)	-(-5)	W,HP	-(-5)	-(-5)	-(-5)	PR
339	भिटखोरी	10.12	308(56)	-(-5)	-(-5)	W,HP	-(-5)	-(-5)	-(-5)	PR
340	कुचैटा	12.14	219(37)	-(-5)	-(-5)	W,HP	-(-5)	-(-5)	-(-5)	PR
341	नेवास	26.31	63(15)	-(-5)	-(-5)	W,HP	-(-5)	-(-5)	-(-5)	PR
342	कल्यानपुर	36.42	325(54)	-(-5)	-(-5)	W,HP	-(-5)	-(-5)	-(-5)	PR
343	डांडी राबत	77.30	863(148)	-(-5)	-(-5)	W,HP	-(-5)	-(-5)	-(-5)	KR
344	ताल बड़ैला	19.83		गैर आबाद					Uninhabited	KR
345	सहरी डांड	12.55	7(2)	-(-5)	-(-5)	W,HP	-(-5)	-(-5)	-(-5)	KR
346	गेरूआ बाबू	32.38	894(150)	P(1)	-(-5)	W,HP	-(-5)	-(-5)	-(-5)	PR
347	भैरोपुर	27.92	163(29)	-(-5)	-(-5)	W,HP	-(-5)	-(-5)	(-5)	PR
348	पक्खनपुर	12.95	47(12)	-(-5)	-(-5)	W,HP	-(-5)	-(-5)	-(-5)	KR
349	डोमरी मुतालिक शाहपुर	83.37	159(34)	-(-5)	-(-5)	W,HP	-(-5)	-(-5)	-(-5)	KR
350	बलुआ	55.44	273(59)	M(1)	-(-5)	W,HP	-(-5)	-(-5)	-(-5)	PR
351	दोनखर	44.52	2,255(350)	P(1)	-(-5)	W,HP	-(-5)	-(-5)	-(-5)	PR
352	मरवटिया	64.35	2,355(374)	-(-5)	-(-5)	W,HP	-(-5)	-(-5)	-(-5)	PR
353	भरवलिया बाबू	34.80		गैर आबाद					Uninhabited	PR
354	डडवा मनोहर	30.35	299(55)	-(-5)	-(-5)	W,TK,HP	-(-5)	-(-5)	-(-5)	PR
355	गुआरी	63.13	973(176)	P(1)	-(-5)	W,TK,HP	-(-5)	-(-5)	-(-5)	KR

VILLAGE DIRECTORY

AMENITIES AND LAND USE **BANSGAON TAHSIL—4**

12	13	14	15	16	17	18	19	20	2	1
गोला Gola (23)	...	गेहूँ, चावल Wheat, Rice	...	TW(22.26)	2.83	0.81	2.43	...	Bhaisa Harihar	336
गोला Gola (22)	EA	गेहूँ, चावल Wheat, Rice	...	TWE(72.85)	10.11	6.07	6.48	T(1),M(1)	Dhobauli Gaharwar	337
गोला Gola (25)	EA	गेहूँ, चावल Wheat, Rice	...	TWE(57.87) W(4.05)	17.00	9.71	3.24	...	Basauli Buzurg	338
गोला Gola (25)	...	गेहूँ, चावल Wheat, Rice	...	TW(2.83)W(0.81)	0.81	3.24	2.43	...	Bhit Khori	339
गोला Gola (22)	...	गेहूँ, चना Wheat, Gram	...	TW(6.07)TK(2.02)	2.02	1.21	0.82	...	Kuchaita	340
गोला Gola (13)	...	गेहूँ, चावल Wheat, Rice	...	TW(14.16)W(4.05)	2.02	4.86	1.22	...	Newas	341
गोला Gola (20)	...	गेहूँ, चावल Wheat, Rice	...	TW(24.28)W(4.05)	2.02	2.02	4.05	...	Kalyanpur	342
गोला Gola (20)	...	गेहूँ, चावल Wheat, Rice	...	TW(52.61)	17.00	2.83	4.86	...	Dandi Raut	343
गोला Gola (28)	...	...	...	W(4.05)TW(8.09)	6.07	0.40	1.22	...	Tal Badaila	344
गोला Gola (18)	...	गेहूँ, चावल Wheat, Rice	...	TW(8.50)W(2.02)	0.81	0.40	0.82	...	Sahari Dand	345
गोला Gola (20)	EA	गेहूँ, चावल Wheat, Rice	...	TWE(28.33) W(2.02)	0.40	0.40	1.23	...	Gerua Babu	346
गोला Gola (20)	...	गेहूँ, चावल Wheat, Rice	...	TW(10.12)	9.71	5.67	2.42	...	Bhairopur	347
गोला Gola (20)	...	गेहूँ, चावल Wheat, Rice	...	TW(6.07)W(1.21)	2.02	2.83	0.82	...	Pakkhanpur	348
गोला Gola (25)	...	गेहूँ, चावल Wheat, Rice	...	TW(57.47)	15.78	7.28	2.84	...	Domari Mutalik Shahpur	349
गोला Gola (25)	EAG	गेहूँ, चावल Wheat, Rice	...	TWE(32.38)	8.09	3.64	3.24	...	Balua	350
गोला Gola (23)	...	गेहूँ, चावल Wheat, Rice	...	TW(14.57)	8.09	4.05	17.81	...	Donkhar	351
गोला Gola (25)	...	गेहूँ, चावल Wheat, Rice	...	TW(36.02)	3.64	9.72	14.97	T(2),M(3)	Marwatiya	352
गोला Gola (25)	...	...	...	TWE(22.66)	8.09	2.83	1.22	M(1)	Bharwalia Babu	353
गोला Gola (39)	...	गेहूँ, चावल Wheat, Rice	...	TW(20.24)	4.45	4.45	1.21	...	Dadawa Manohar	354
गोला Gola (19)	EAG	गेहूँ, चावल Wheat, Rice	...	TWE(34.81) TK(2.02)W(8.50)O(4.05)	6.48	3.64	3.63	...	Guari	355

1	2	3	4	5	6	7	8	9	10	11
356	टेढ़ा तिपरा	53.42	72(14)	-(-5)	-(-5)	W,HP	-(-5)	-(-5)	-(-5)	KR
357	देवरिया	11.33	252(41)	-(-5)	-(-5)	W,HP	-(-5)	-(-5)	-(-5)	KR
358	बकुलहा	25.09	27(6)	-(-5)	-(-5)	W,HP	-(-5)	-(-5)	-(-5)	KR
359	गोछरन	72.04	459(74)	-(-5)	-(-5)	W,HP	-(-5)	-(-5)	-(-5)	KR,PR
360	बरडीहा	49.78	35(7)	-(-5)	-(-5)	W,HP	-(-5)	-(-5)	-(-5)	KR
361	बड़ाबन	108.86	1,827(294)	-(-5)	-(-5)	W,HP	-(-5)	-(-5	-(-5)	PR
362	बाँसगांव	39.26	4,562(728)	-(-5)	PHC(1)	W,HP	PO	-(-5)	-(-5)	PR
363	बैदौली पल्टनसिंह	29.14	174(21)	-(-5)	-(-5)	W,HP	-(-5)	-(-5)	-(-5)	KR
364	लाही डांडी	74.06	497(96)	-(-5)	-(-5)	W,HP	-(-5)	-(-5)	-(-5)	KR
365	बही डाड़ी	93.89	801(145)	P(1)	-(-5)	W,HP	-(-5)	-(-5)	-(-5)	KR
366	मझगाँवा	78.11	116(20)	-(-5)	-(-5)	W,HP	-(-5)	-(-5)	-(-5)	PR
367	बैदौलीमोहन	34.80	212(40)	-(-5)	-(-5)	W,HP	-(-5)	-(-5)	-(-5)	KR
368	खजुरिया	29.54	39(4)	-(-5)	-(-5)	W,HP	-(-5)	-(-5)	-(5-)	KR
369	मिश्रौलिया	46.95		गैर आबाद					Uninhabited	KR
370	सिपरहा	65.97		गैर आबाद					Uninhabited	KR
371	बेनवापार	30.35	104(16)	-(-5)	-(-5)	W,HP	-(-5)	-(-5)	-(-5,	KR
372	कलौरा	100.77	724(126)	-(-5)	-(-5)	W,HP	-(-5)	-(-5)	-(-5)	KR
373	बहोरवा	27.52	135(18)	-(-5)	-(-5)	W	-(-5)	-(-5)	-(-5)	KR
374	सिरसिया	29.54	36(7)	-(-5)	-(-5)	W	-(-5)	-(-5)	-(-5)	KR
375	नसीरपुर	20.24	318(49)	-(-5)	-(-5)	W,HP	-(-5)	-(-5)	-(-5)	KR

12	13	14	15	16	17	18	19	20	2	1
गोला Gola (18)	...	गेहूँ, चावल Wheat, Rice	...	W(2.02)TK(25.09) TW(18.62)	3.64	1.22	2.83	...	Terha Tighara	356
गोला Gola (18)	...	गेहूँ, चावल Wheat, Rice	...	W(2.02)	5.26	2.83	1.22	...	Deoria	357
गोला Gola (21)	...	गेहूँ, चावल Wheat, Rice	...	TW(21.85)	1.21	1.21	0.82	...	Bakulaha	358
गोला Gola (22)	...	गेहूँ, चावल Wheat, Rice	...	TW(34.80)	8.09	12.96	16.19	...	Gochharan	359
गोला Gola (21)	...	गेहूँ, चावल Wheat, Rice	...	TW(16.19)W(8.09)	13.07	1.62	0.81	...	Bardiha	360
गोला Gola (22)	...	गेहूँ, चावल Wheat, Rice	...	TW(74.46)	21.85	10.52	2.03	...	Baraban	361
गोला Gola (22)	...	गेहूँ, चावल Wheat, Rice	...	TW(4.05)	0.40	0.40	34.41	...	Bansgaon	362
गोला Gola (22)	EAG	गेहूँ, चावल Wheat, Rice	...	TW(11.33)O(9.31)	5.26	2.83	0.41	...	Baidauli Paltan Singh	363
गोला Gola (22)	EAG	गेहूँ, चावल Wheat, Rice	...	TWE(34.40) O(14.16)	14.16	6.48	4.86	...	Lahi Dandi	364
गोला Gola (22)	EAG	गेहूँ, चावल Wheat, Rice	...	TWE(52.61) O(12.55)	8.90	12.95	6.88	...	Bahidandi	365
गोला Gola (24)	...	गेहूँ, चावल Wheat, Rice	...	W(53.02)	20.64	2.02	2.43	...	Majhgaon	366
गोला Gola (23)	EAG	गेहूँ, चावल Wheat, Rice	...	TWE(15.38) TW(1.21)TK(4.86)	1.62	7.68	4.05	...	Baidoli Mohan	367
गोला Gola (23)	EAG	गेहूँ, चावल Wheat, Rice	...	TWE(12.14) W(0.81)O(2.43)	10.12	2.83	1.21	...	Khajuria	368
गोला Gola (23)	...	...	...	TW(24.28)O(5.67)	15.78	0.40	0.82	...	Mishraulia	369
गोला Gola (23)	...	...	...	TW(33.59)O(2.43) TK(14.16)	12.14	3.25	0.40	...	Siparha	370
गोला Gola (23)	...	गेहूँ, चावल Wheat, Rice	...	TW(18.62)TK(0.81)	4.05	4.05	2.82	...	Benwapar	371
गोला Gola (16)	...	गेहूँ, चावल Wheat, Rice	...	TW(28.33) W(17.00)O(41.28)	3.24	2.02	8.90	...	Kalaura	372
गोला Gola (16)	EAG	गेहूँ, चावल Wheat, Rice	...	TWE(19.43) W(0.81)O(1.62)	2.43	1.62	1.61	...	Bahorwa	373
गोला Gola (15)	EAG	गेहूँ, चावल Wheat, Rice	...	TWE(20.64) W(1.21)O(3.24)	1.21	1.21	2.03	...	Sirsia	374
गोला Gola (14)	...	गेहूँ, चावल Wheat, Rice	...	TW(9.71) W(1.21)O(4.05)	0.40	1.63	3.24	...	Nasirpur	375

1	2	3	4	5	6	7	8	9	10	11
376	तिघरा रूद्रमन	41.28	386(78)	-(-5)	-(-5)	W,HP	-(-5)	-(-5)	-(-5)	KR
377	घुसुना	66.37	644(115)	-(-5)	-(-5)	W,HP	-(-5)	-(-5)	-(-5)	KR
378	भीटी	75.27	434(69)	-(-5)	-(-5)	W,HP	-(-5)	-(-5)	-(-5)	KR
379	कोटिया अमानसिंह	108.86	716(143)	P(1)	-(-5)	W,HP	-(-5)	-(-5)	-(-5)	KR
380	गोछवल	46.54		गैर आबाद					Uninhabtied	KR
381	गोड़ारी	213.28		गैर आबाद					Uninhabited	KR
382	आबगीर	177.66		गैर आबाद					Uninhabited	KR
383	बिजौलिया	150.55		गैर आबाद					Uninhabited	KR
384	जारी	152.17	341(50)	-(-5)	-(-5)	W,HP	-(-5)	-(-5)	-(-5)	KR,PR
385	मसहापार	30.35	84(11)	-(-5)	-(-5)	W,HP	-(-5)	-(-5)	-(-5)	KR,PR
386	डोमरी	43.30	134(18)	-(-5)	-(-5)	W,HP	-(-5)	-(-5)	-(-5)	KR
387	गेरूआ उर्फ परसौना	10.12	222(31)	-(-5)	-(-5)	W,HP	-(-5)	-(-5)	-(-5)	PR
388	चांडी	27.11	416(60)	-(-5)	-(-5)	W,HP	-(-5)	-(-5)	-(-5)	PR
389	देवडार खुर्द	27.52	879(140)	P(1)	-(-5)	W,HP	-(-5)	-(-5)	-(-5)	PR
390	आसे खोर	21.45	179(27)	-(-5)	-(-5)	W,HP	-(-5)	-(-5)	-(-5)	KR,PR
391	महुआ पार	18.21	82(13)	-(-5)	-(-5)	W,HP	-(-5)	-(-5)	-(-5)	KR,PR
392	मगरैन	89.44	1,778(275)	P(1)	-(-5)	W,HP	PO	-(-5)	-(-5)	PR
393	सांई ताल	42.90	470(83)	P(1)	-(-5)	W,HP	-(-5)	-(-5)	-(-5)	PR
394	अतरौली	61.11	1,053(171)	-(-5)	-(-5)	W,HP	-(-5)	-(-5)	-(-5)	PR
395	सियारी गहना	47.75		गैर आबाद					Uninhabited	KR

VILLAGE DIRECTORY

AMENITIES AND LAND USE

BANSGAON TAHSIL—4

12	13	14	15	16	17	18	19	20	2	1
गोला Gola (14)	...	गेहूँ, चावल Wheat, Rice	...	TW(18.21) TK(2.02)W(3.24)	8.90	4.86	4.05	...	Tighara Rudraman	376
गोला Gola (14)	...	गेहूँ, चावल Wheat, Rice	...	TW(52.61)O(0.81)	2.83	2.43	7.69	...	Dhusuna	377
गोला Gola (14)	...	गेहूँ, चावल Wheat, Rice	...	TW(32.38) W(4.05)TK(2.83)	20.64	8.09	7.28	...	Bhiti	378
गोला Gola (16)	EAG	गेहूँ, चावल Wheat, Rice	...	TW(8.90)O(25.09)	63.94	2.84	8.09	...	Kotia Aman Singh	379
गोला Gola (18)	...	...	...	TW(16.19)W(4.05)	14.16	6.07	6.07	...	Gochhawal	380
गोला Gola (18)	...	...	...	TW(10.52)R(12.14)	178.47	3.24	8.91	...	Godari	381
गोला Gola (18)	...	...	...	R(32.38)	129.91	4.86	10.51	...	Abgir	382
गोला Gola (22)	...	...	...	TW(24.69)R(40.87)	81.34	1.21	2.44	...	Bijaulia	383
गोला Gola (23)	EAG	गेहूँ, चावल Wheat, Rice	...	TWE(54.63)W(7.69)	72.04	14.97	2.84	...	Jari	384
गोला Gola (22)	EAG	गेहूँ, चावल Wheat, Rice	...	TWE(11.33) W(0.40)TK(4.86)	10.52	2.02	1.22	...	Masahapar	385
गोला Gola (22)	EAG	गेहूँ, चावल Wheat, Rice	...	TWE(17.00)O(4.05)	14.16	6.47	1.62	...	Domari	386
गोला Gola (18)	...	गेहूँ, चावल Wheat, Rice	...	TW(7.28)	1.21	0.40	1.23	...	Gerua urf Parsauna	387
गोला Gola (17)	...	गेहूँ, चावल Wheat, Rice	...	TW(16.19)TK(2.83)	2.02	2.43	3.64	...	Chandi	388
गोला Gola (18)	...	गेहूँ, चावल Wheat, Rice	...	TW(17.81)	4.05	0.40	5.26	T(1)	Deodar Khurd	389
गोला Gola (23)	...	गेहूँ, चावल Wheat, Rice	...	TW(10.93) W(2.83)O(0.40)	4.45	1.62	1.22	...	Ashe Khor	390
गोला Gola (23)	EAG	गेहूँ, चावल Wheat, Rice	...	TWE(6.07)TK(3.64)	6.07	0.41	2.02	...	Mahuapar	391
गोला Gola (24)	EAG	गेहूँ, चावल Wheat, Rice	...	TWE(37.64) W(4.05)TK(3.64)	17.40	12.14	14.57	T(2),C(1)	Bhagrain	392
गोला Gola (21)	...	गेहूँ, चावल Wheat, Rice	...	TW(16.19) W(1.21)O(4.05)	13.76	4.05	3.64	M(1)	Saintal	393
गोला Gola (21)	ED	गेहूँ, चावल Wheat, Rice	...	TW(17.00)O(14.16)	15.78	8.09	6.08	...	Atrauli	394
गोला Gola (18)	...	...	..	TW(43.71)TK(2.43)	...	...	1.61	...	Siyari Gahana	395

1	2	3	4	5	6	7	8	9	10	11
396	विशुनपुर	103.20	2,221(343)	-(-5)	-(-5)	W,HP	-(-5)	-(-5)	-(-5)	KR
397	जमुनी जोत	84.58	534(92)	-(-5)	-(-5)	W,HP	-(-5)	-(-5)	-(-5)	KR
398	कौटा	84.58	1(1)	-(-5)	-(-5)	W	-(-5)	-(-5)	-(-5)	KR
399	पचीसी खास	89.84	210(30)	P(1)	-(-5)	W,HP	-(-5)	-(-5)	-(-5)	KR
400	मुहाल जलकर	116.96		गैर आबाद					Uninhabited	KR
401	कुसहा	310.00		गैर आबाद					Uninhabited	KR
402	लालपुर	306.76	1,677(236)	P(1)	-(-5)	HP,W	-(-5)	-(-5)	-(-5)	KR,PR
403	जयन्तीपुर	125.05	1,578(268)	P(1)	-(-5)	HP,W	-(-5)	-(-5)	-(-5)	KR
404	भोझौली	51.40		गैर आबाद					Uninhabited	KR
405	जगदीशपुर	67.99	562(81)	-(-5)	-(-5)	HP,W	-(-5)	-(-5)	-(-5)	KR
406	अरनी	61.11		गैर आबाद					Uninhabited	KR
407	ताल बिजरा	333.88		गैर आबाद					Uninhabited	KR
408	चक दनियाल	6.48	29(4)	-(-5)	-(-5)	W	-(-5)	-(-5)	-(-5)	KR
409	रानीपुर	34.80	312(59)	P(1),M(1)	-(-5)	W,HP	PTO	-(-5)	BS	PR
410	भिटहा	27.92	825(108)	-(-5)	-(-5)	W,HP	-(-5)	-(-5)	-(-5)	PR
411	गोड़ सरी	43.30	596(104)	-(-5)	-(-5)	W,HP	-(-5)	-(-5)	-(-5)	PR
412	बैदोली	23.47	165(19)	-(-5)	-(5-10)	W,HP	-(-5)	-(-5)	-(-5)	KR
413	महाडीह	25.50	392(60)	-(-5)	-(-5)	W,HP	-(-5)	-(-5)	-(-5)	KR
414	खम्हुआ भट्ट	18.21	277(48)	-(-5)	-(-5)	W,HP	-(-5)	-(-5)	-(-5)	KR
415	धनौड़ खुर्द	131.93	2,342(380)	P(1)	-(-5)	W,HP	-(-5)	-(-5)	-(-5)	KR

12	13	14	15	16	17	18	19	20	2	1
गोला Gola (18)	EA	गेहूँ, चावल Wheat, Rice	...	TWE(70.82) TW(6.07)TK(4.05)	...	10.52	11.74	M(1),C(1) T(6)	Bishunpur	396
गोला Gola (18)	EAG	गेहूँ, चावल Wheat, Rice	...	TWE(64.75) TK(8.50)	...	1.62	9.71	T(2),M(1)	Jamuni Jot	397
गोला Gola (22)	...	गेहूँ, चावल Wheat, Rice	...	TW(48.56)O(16.19)	13.76	4.86	1.21	...	Kanta	398
गोला Gola (18)	ED	गेहूँ, चावल Wheat, Rice	...	TWE(72.85) TK(5.67)	...	6.07	5.25	...	Pachisi Khas	399
गोला Gola (22)	...	...	...	...	101.18	6.07	9.71	...	Muhal Jalkar	400
गोला Gola (22)	...	...	...	...	297.86	4.05	8.09	...	Kusha	401
गोला Gola (24)	...	गेहूँ, चावल Wheat, Rice	...	TWE(70.82) W(10.93)TK(58.68)	133.55	14.57	18.21	M(2),T(2)	Lalpur	402
गोला Gola (25)	...	गेहूँ, चावल Wheat, Rice	...	TWE(60.71) TW(20.24)TK(6.07)	12.55	11.72	13.76	T(2)	Jayantipur	403
गोला Gola (26)	...	...	...	TW(32.38) W(6.07)TK(1.62)	8.09	3.24	...	...	OJhauli	404
गोला Gola (22)	...	गेहूँ, चावल Wheat, Rice	...	W(10.12)TW(44.52)	6.07	2.02	5.26	T(1)	Jagdishpur	405
गोला Gola (23)	...	...	...	TW(20.64)	37.23	...	3.24	...	Arni	406
गोला Gola (23)	...	...	...	TW(148.93)	175.24	2.02	7.69	...	Tal Bijra	407
गोला Gola (23)	...	गेहूँ, चावल Wheat, Rice	...	TW(4.06)TK(1.21)	0.80	...	0.41	...	Chak Daniyal	408
गोला Gola (23)	...	गेहूँ, चावल Wheat, Rice	...	TWE(28.73)	...	1.62	4.45	...	Ranipur	409
गोला Gola (23)	...	गेहूँ, चावल Wheat, Rice	...	TWE(21.45)	1.62	0.81	4.04	...	Bhitha	410
गोला Gola (23)	ED	गेहूँ, चावल Wheat, Rice	...	TW(22.26)	4.05	12.14	4.85	...	Gorsari	411
गोला Gola (21)	...	गेहूँ, चावल Wheat, Rice	...	TW(17.80)	4.05	0.81	1.61	...	Baidauli	412
गोला Gola (17)	...	गेहूँ, चावल Wheat, Rice	...	TW(22.26)TK(1.62)	...	0.40	1.22	...	Maha Dih	413
गोला Gola (19)	...	गेहूँ, चावल Wheat, Rice	...	TW(9.31)O(4.05) TK(1.21)	...	0.81	2.83	M(1)	Khamhua Bhatt	414
गोला Gola (20)	ED	गेहूँ, चावल Wheat, Rice	...	W(50.99) TK(10.12)TW(55.44)	...	8.09	7.29	M(2),T(5)	Dhanaura Khurd	415

1	2	3	4	5	6	7	8	9	10	11
416	बिरूआ	36.83		गैर आबाद				Uninhabited		KR
417	रामतारा	40.07		गैर आबाद				Uninhabited		KR
418	धनौड़ा बुजुर्ग	37.64	545(53)	-(-5)	-(-5)	W,HP	PO	-(-5)	-(-5)	KR
419	खम्हुआ पदुम	24.28	149(21)	-(-5)	-(-5)	W,HP	-(-5)	-(-5)	-(-5)	KR
420	मऊ बुजुर्ग	92.68	372(49)	P(1)M(1)	-(-5)	W,HP	-(-5)	-(-5)	-(-5)	KR
421	मऊ खुर्द	39.66	544(77)	-(-5)	-(-5)	W,HP	-(-5)	-(-5)	-(-5)	KR
422	अतरौली	50.99	159(21)	-(-5)	-(-5)	W,HP	-(-5)	-(-5)	-(-5)	KR
423	महथा	46.14	271(32)	-(-5)	-(-5)	W,HP	-(-5)	-(-5)	-(-5)	KR
424	हरिगना	50.99	321(49)	-(-5)	-(-5)	W,HP	-(-5)	-(-5)	-(-5)	KR
425	तिघरा पटवारी	20.64	214(38)	-(-5)	-(-5)	W,HP	-(-5)	-(-5)	-(-5)	KR
426	टेंगरी	51.80	428(70)	P(1)	-(-5)	W,HP	-(-5)	-(-5)	-(-5)	PR,KR
427	पाली खास	341.57	2,170(337)	P(1)M(1)	-(5-10)	W,HP	PO	मंगल,शनि Tue,Sat	-(5-10)	KR
428	पिपरपाती	64.75	302(46)	-(-5)	-(-5)	W,HP	-(-5)	-(-5)	-(-5)	KR
429	कानापार	50.59	475(80)	P(1)O(1)	-(5-10)	W,HP	-(-5)	-(-5)	-(-5)	KR
430	कनैचा	179.69	1,162(169)	P(1)M(1)	-(5-10)	W,HP	PO	सोम Mon	-(-5)	KR
431	मंझरिया खुर्द	9.31		गैर आबाद				Uninhabited		KR
432	लखनौरा	44.11	399(52)	-(-5)	-(5-10)	W,HP	-(-5)	-(-5)	-(5-10)	KR
433	भैंसही खुर्द	48.56	222(30)	-(-5)	-(5-10)	W,HP	-(-5)	-(-5)	-(5-10)	KR
434	भैंसही बुजुर्ग	182.52	1,192(202)	-(-5)	-(5-10)	W,HP	-(-5)	शुक्र Fri	-(5-10)	KR
435	मठ हनिया	59.09	497(69)	-(-5)	-(-5)	W,HP	-(-5)	-(-5)	-(-5)	KR

VILLAGE DIRECTORY

AMENITIES AND LAND USE — BANSGAON TAHSIL—4

12	13	14	15	16	17	18	19	20	2	1
गोला Gola (20)	...	...	...	TW(30.35)W(3.24)	...	0.81	2.43	...	Birua	416
गोला Gola (20)	...	...	...	TW(32.38)TK(4.05)	...	2.43	1.21	...	Ramtara	417
गोला Gola (20)	EA	गेहूँ, चावल Wheat, Rice	...	TW(14.16)TK(2.02) TWE(16.19)	...	2.83	2.44	M(1)	Dhanaura Buzurg	418
गोला Gola (20)	ED EAG	गेहूँ, चावल Wheat, Rice	...	TWE(8.09) TW(9.71)	1.21	3.24	2.03	M(1)	Khamhua Padum	419
गोला Gola (26)	...	गेहूँ, चावल Wheat, Rice	...	W(0.40)TW(40.47) TK(10.12)	28.73	6.48	6.48	...	Mau Bazurg	420
गोला Gola (16)	...	गेहूँ, चावल Wheat, Rice	...	W(1.62)TW(16.19) TK(6.07)	8.50	4.05	3.23	...	Mau Khurd	421
गोला Gloa (16)	...	गेहूँ, चावल Wheat, Rice	...	W(10.93)TW(14.16) TK(10.12)	4.45	8.50	2.83	...	Atrauli	422
गोला Gola (16)	ED EAG	गेहूँ, चावल Wheat, Rice	...	TWE(12.14) TK(4.05)TW(14.16)	2.02	6.48	7.29	...	Mahtha	423
गोला Gola (16)	...	गेहूँ, चावल Wheat, Rice	...	W(4.05)TW(16.59) O(2.02)TK(6.07)	4.05	10.93	7.28	...	Harigana	424
गोला Gola (14)	...	गेहूँ, चावल Wheat, Rice	...	W(5.26)TW(0.40) O(8.90)	0.40	1.23	4.45	...	Tighara Patwari	425
गोला Gola (14)	...	गेहूँ, चावल Wheat. Rice	...	TW(24.69)TK(4.86)	10.11	3.24	8.90	...	Tengri	426
गोला Gola (14)	EA	गेहूँ, चावल Wheat, Rice	...	TWE(60.30) TW(129.50)TK(20.24)	79.73	28.33	23.47	T(2)M(2)N(1)	Pali Khas	427
गोला Gola (14)	...	गेहूँ, चावल Wheat, Rice	...	TW(17.40) TK(17.00)	22.26	5.26	2.83	...	Pipar Pati	428
गोला Gola (16)	ED EAG	गेहूँ, चावल Wheat, Rice	...	W(0.40)TW(26.31) TK(1.21)TWE(8.09)	2.83	5.67	6.08	...	Kanapar	429
गोला Gola (15)	EAG	गेहूँ, चावल Wheat, Rice	...	W(2.02)TW(93.08) TWE(40.47)TK(16.19)	9.31	9.31	9.31	...	Kanaicha	430
गोला Gola (15)	...	..	...	W(2.02)O(2.43)	4.05	0.41	0.40	...	Manjharia Khurd	431
गोला Gola (12)	...	गेहूँ, चावल Wheat, Rice	...	TW(10.52)W(2.02) O(12.95)	13.76	2.83	2.03	...	Lakhnaura	432
गोला Gola (12)	...	गेहूँ, चावल Wheat, Rice	...	W(14.57)TW(9.71) O(8.50)	8.50	2.34	4.85	...	Bhaisahi Khurd	433
गोला Gola (14)	..	गेहूँ, चावल Wheat, Rice	...	TW(23.47)W(7.28) TK(33.19)O(25.09)	81.34	3.64	8.51	...	Bhaisahi Buzurg	434
गोला Gola (15)	...	गेहूँ, चावल Wheat, Rice	...	W(5.26)TW(25.90) O(7.28)	10.52	3.65	6.48	...	Math Hania	435

1	2	3	4	5	6	7	8	9	10	11
436	पिन्डूपार	29.14	4(1)	-(-5)	-(-5)	W	-(-5)	-(-5)	-(-5)	KR
437	जादोपाली	48.16	174(28)	-(-5)	-(-5)	W	-(-5)	-(-5)	-(-5)	KR
438	लेडुवाबारी खुर्द	19.43	207(24)	-(-5)	-(5-10)	W,HP	-(-5)	-(-5)	-(5-10)	KR
439	सजीवन	72.04	211(36)	-(-5)	-(-5)	W,HP	-(-5)	-(-5)	-(-5)	KR
440	लेडुवाबारी बुजुर्ग	84.99	701(113)	-(5-10)	-(5-10)	W,HP	-(-5)	-(-5)	-(5-)	PR
441	दरसुपुरा	21.85			गैर आबाद				Uninhabited	KR
442	काटा	71.23	318(58)	-(-5)	-(-5)	W,HP	-(-5)	-(-5)	-(-5)	KR,PR
443	बाढ़ा बुजुर्ग	145.69	433(91)	-(-5)	HC(1)O(1)	W,HP	-(-5)	-(-5)	-(-5)	KR,PR
444	सिंगहा	169.16	727(119)	P(1)	-(-5)	W,HP	-(-5)	-(-5)	-(-5)	KR,PR
445	कनइल	59.49	703(103)	-(-5)	-(5-10)	W,HP	-(-5)	-(-5)	-(-5)	KR,PR
446	लकुड़ी निस्की बाबू	94.70	380(62)	-(-5)	-(-5)	W,HP	-(-5)	-(-5)	-(-5)	KR
447	भगता	50.99	360(62)	-(-5)	HC(1)O(1)	HP,W	-(-5)	-(-5)	-(-5)	KR
448	फूलपुर	28.73	130(25)	-(-5)	HC(1)O(1)	HP,W	-(-5)	-(-5)	-(-5)	KR
449	जंगल सरया उर्फ बेलवरिया	208.83	696(126)	-(-5)	HC(1)O(1)	W,HP	-(-5)	-(-5)	-(-5)	KR
450	टडवा	110.08	459(68)	-(-5)	-(-5)	W,HP	-(-5)	-(-5)	-(-5)	KR
451	तीयर खास	197.09	1,299(214)	P(1)	-(-5)	W,HP	-(-5)	-(-5)	-(-5)	PR
452	देवकली	78.51	578(89)	P(1)	-(-5)	W,HP	-(-5)	-(-5)	-(-5)	PR
453	भितरी	116.55	604(80)	-(-5)	-(-5)	W,HP	-(-5)	-(-5)	-(-5)	KR
454	हरौली	42.49	126(22)	-(-5)	-(-5)	W,HP	-(-5)	-(-5)	-(-5)	KR,PR
455	दुबौली	121.41	817(145)	P(1)M(1)	-(-5)	W,HP	PO	-(-5)	-(-5)	KR

12	13	14	15	16	17	18	19	20	2	1
गोला Gola (22)	...	गेहूँ, चावल Wheat, Rice	...	TW(12.14)W(4.05) TK(4.05)	6.88	1.21	0.81	...	Pindupar	436
गोला Gola (22)	...	गेहूँ, चावल Wheat, Rice	...	W(34.80)TK(2.43)	6.07	1.22	3.64	...	Jadopali	437
गोला Gola (15)	EAG	गेहूँ, चावल Wheat, Rice	...	TWE(10.12)W(2.02) O(2.02)	2.83	0.81	1.63	...	Lerwabari Khurd	438
गोला Gola (20)	...	गेहूँ, चावल Wheat, Rice	...	TW(20.24)W(10.12) TK(10.12)	17.40	10.93	3.23	...	Sajiwan	439
गोला Gola (15)	EO EAG	गेहूँ, चावल Wheat, Rice	...	TWE(55.85) W(3.64)O(8.50)	7.28	1.63	8.09	...	Lerwabari Buzurg	440
गोला Gola (21)	...	...	...	TW(4.05)TK(5.26)	11.33	0.40	0.81	...	Darasupura	441
गोला Gola (21)	EAG	गेहूँ, चावल Wheat, Rice	...	TWE(12.14) TK(4.05)W(2.83)	46.14	1.62	4.45	T(1)M(1)	Kanta	442
गोला Gola (14)	...	गेहूँ, चावल Wheat, Rice	...	TW(34.40)TK(22,26) O(8.09)	32.78	24.28	23.88	...	Barha Buzurg	443
गोला Gola (12)	...	गेहूँ, चावल Wheat, Rice	...	TW(64.75)TK(6.07) W(10.12)O(27.11)	26.31	21.85	12.95	...	Singaha	444
गोला Gola (16)	EA	गेहूँ, चावल Wheat, Rice	...	TWE(31.57)	19.02	4.05	4.85	...	Kanail	445
गोला Gola (16)	...	गेहूँ, चावल Wheat, Rice	...	TW(52.61)TK(2.02)	20.24	14.16	5.67	...	Lakuri Nisfi Babu	446
गोला Gola (16)	...	गेहूँ, चावल Wheat, Rice	...	TW(20.24)TK(8.09) O(4.86)	9.31	4.44	4.05	...	Bhagta	447
गोला Gola (14)	EAG	गेहूँ, चावल Wheat, Rice	...	TWE(12.14) O(10.52)	1.62	2.43	2.02	...	Phulpur	448
गोला Gola (14)	...	गेहूँ, चावल Wheat, Rice	...	TW(52.61)O(19.02) TK(28.33)	71.63	7.28	29.96	...	Jangal Sarya urf Belwaria	449
गोला Gola (20)	...	गेहूँ, चावल Wheat, Rice	...	W(4.45)TK(12.95) W(40.47)	37.64	4.45	10.12	...	Tarwa	450
गोला Gola (20)	EO EAG	गेहूँ, चावल Wheat, Rice	...	TW(57.47)W(3.24) TWE(41.28)TK(19.83)	39.66	13.36	22.25	...	Tiyar Khas	451
गोला Gola (19)	...	गेहूँ, चावल Wheat, Rice	...	TW(19.02) TK(26.31)	18.21	2.83	12.14	...	Deokali	452
गोला Gola (17)	EAG	गेहूँ, चावल Wheat, Rice	...	TWE(14.16) TW(34.80)TK(19.02)	21.04	12.95	14.58	...	Bhitari	453
गोला Gola (12)	...	गेहूँ, चावल Wheat, Rice	...	TW(12.14)W(4.05) TK(21.04)	0.40	3.24	1.62	...	Harauli	454
गोला Gola (17)	...	गेहूँ, चावल Wheat, Rice	...	TW(59.90)W(1.21) TK(4.05)	26.31	12.13	17.81	...	Dubauli	455

1	2	3	4	5	6	7	8	9	10	11
456	लकुड़ी निसफी राजा	61.11	473(68)	-(-5)	-(-5)	W,HP	-(-5)	-(-5)	-(-5)	KR
457	सहदो डांड	140.03	1,130(196)	P(1)	-(-5)	W,HP	-(-5)	-(-5)	-(-5)	KR,PR
458	खरबरी	72.85	364(48)	-(-5)	-(-5)	W,HP	-(-5)	-(-5)	-(-5)	KR,PR
459	बलिया	33.59	622(100)	-(-5)	-(-5)	W,HP	-(-5)	-(-5)	-(-5)	KR,PR
460	टेंगर खांवा	118.17	12(4)	-(-5)	-(-5)	W,HP	-(-5)	-(-5)	-(-5)	KR
461	नाउर देउर	31.16	398(53)	P(3)	-(10+)	W,HP	-(-5)	-(-5)	-(-5)	KR
462	कुसमौल	292.60	1,736(314)	P(2),M(1)	-(10+)	W,HP	PTO	-(-5)	BS	PR
463	महाडीह	19.83	233(37)	-(-5)	-(10+)	W,HP	-(-5)	-(-5)	-(-5)	KR
464	मेहरौली	116.55	1,156(200)	P(1)	-(5-10)	W,HP	-(-5)	-(-5)	-(-5)	KR
465	हाटा	37.23	205(26)	-(-5)	-(10+)	W,HP	-(-5)	-(-5)	-(-5)	KR
466	ढेलहरा	203.16		गैर आबाद					Uninhabited	KR
467	चन्दौली खुर्द	17.00	355(66)	-(-5)	-(10+)	W,HP	-(-5)	-(-5)	-(-5)	KR
468	चन्दौली बुजुर्ग	43.30	997(176)	-(-5)	-(10+)	W,HP	-(-5)	-(-5)	-(-5)	KR
469	बरईपार नम्बर-44	45.73	3(1)	-(-5)	-(5-10)	W,HP	-(-5)	-(-5)	-(-5)	KR
470	डंवरपार	42.09	1,368(235)	-(-5)	-(5-10)	W,HP	-(-5)	-(-5)	-(-5)	PR
471	गंगापार	55.85	105(20)	P(1)	-(10+)	W,HP	-(-5)	-(-5)	-(-5)	PR
472	चेतन चक	113.32		गैर आबाद					Uninhabited	KR
473	घौसिया	36.02		गैर आबाद					Uninhabited	KR
474	भस्मा	70.82	1,661(310)	-(-5)	-(10+)	W,HP	-(-5)	-(-5)	-(-5)	KR
475	चारपान बुजुर्ग	85.39	689(112)	-(-5)	-(5-10)	W,HP	-(-5)	-(-5)	-(-5)	PR

12	13	14	15	16	17	18	19	20	2	1
गोला Gola (16)	...	गेहूँ, चावल Wheat, Rice	...	TW(41.68)	10.12	5.67	3.64	...	Lakuri Nisfi Raja	456
गोला Gola (14)	EAG	गेहूँ, चावल Wheat, Rice		...TW(57.47)W(10.12) TWE(20.24)TK(6.07)	14.97	18.21	12.95	...	Sahdo Dand	457
गोला Gola (14)	...	गेहूँ, चावल Wheat, Rice	...	TW(6.07)W(2.02) TK(17.00)O(7.28)	30.35	4.86	5.27	...	Kharwari	458
गोला Gola (14)	...	गेहूँ, चावल Wheat, Rice	...	TW(12.95)W(9.71) TK(0.81)	0.81	4.45	4.86	...	Balia	459
गोरखपुर Gorakhpur (21)	...	गेहूँ, चावल Wheat, Rice	...	TW(80.94)O(3.24)	26.71	2.43	4.85	...	Tengar Khanwa	460
गोरखपुर Gorakhpur (22)	EA	गेहूँ, चावल Wheat, Rice	...	TWE(13.76) W(2.43)O(6.07)	4.05	1.21	3.64	...	Naur Deur	461
गोरखपुर Gorakhpur (18)	EA	गेहूँ, चावल Wheat, Rice	...	TWE(80.94) O(16.19)	179.69	7.69	8.09	T(5),C(2), M(3)	Kusmaul	462
गोरखपुर Gorakhpur (18)	...	गेहूँ, चावल Wheat, Rice	...	TW(11.33)W(0.40) O(0.81)	4.05	1.21	2.03	...	Maha Dih	463
गोरखपुर Gorakhpur (18)	...	गेहूँ, चावल Wheat, Rice	...	TW(53.02)O(18.21)	19.02	14.97	11.33	T(1)	Mahrauli	464
गोरखपुर Gorakhpur (19)	...	गेहूँ, चावल Wheat, Rice	...	TW(23.88)W(0.40) O(1.21)	7.69	0.81	3.24	...	Hata	465
गोरखपुर Gorakhpur (20)	...	...	...	O(19.43)	167.14	10.12	6.47	...	Dhelhara	466
गोरखपुर Gorakhpur (20)	...	गेहूँ, चावल Wheat, Rice	...	TW(9.71)W(2.43)	2.83	0.81	1.22	...	Chandauli Khurd	467
गोरखपुर Gorakhpur (20)	...	गेहूँ, चावल Wheat, Rice	...	TW(8.09)W(0.81) O(4.45)	12.55	3.24	14.16	TEM	Chandauli Buzurg	468
गोरखपुर Gorakhpur (20)	...	गेहूँ, चावल Wheat, Rice		...TW(15.38)TK(8.09)	17.40	0.81	4.05	...	Baraipar No.-44	469
गोरखपुर Gorakhpur (20)	EA	गेहूँ, चावल Wheat, Rice	...	TWE(4.05) TK(5.26)TW(8.50)	16.59	0.81	6.88	T(3),C(3)	Danwarpar	470
गोरखपुर Gorakhpur (22)	...	गेहूँ, चावल Wheat, Rice	...	TW(10.12)W(3.24) O(12.55)	25.08	2.43	2.43	...	Gangapar	471
गोरखपुर Gorakhpur (22)	...	...		TW(57.06)O(31.97)	18.62	...	5.67	...	Chatan Chak	472
गोरखपुर Gorakhpur (21)	...	...	...	TW(6.88)O(7.28)	21.05	0.81	...	...	Ghausia	473
गोरखपुर Gorakhpur (21)	...	गेहूँ, चावल Wheat, Rice	...	TW(10.12)	47.35	6.07	7.28	T(2)	Bhasma	474
गोरखपुर Gorakhpur (19)	...	गेहूँ, चावल Wheat, Rice	...	TW(10.52) TK(10.12)	53.83	4.45	6.47	T(1)	Charpan Buzurg	475

ग्राम विवेचिका

4—बाँसगाँव तहसील

जल सुविधाएँ एवं भूमि उपयोग

1	2	3	4	5	6	7	8	9	10	11
476	करपइया	48.56	50(7)	-(-5)	-(5-10)	W,HP	-(-5)	-(-5)	BS	PR
477	धस्की	13.76	242(49)	-(-5)	-(5-10)	W,HP	-(-5)	-(-5)	BS	PR
478	बिनायक तारी	67.99			गैर आबाद				Uninhabited	KR,PR
479	ताल भिउरा	83.37			गैर आबाद				Uninhabited	PR
480	सुद्दा	74.06	488(76)	P(1)	-(5-10)	W,HP	-(-5)	-(-5)	BS	PR
481	कोलहट	60.71	171(28)	-(-5)	-(5-10)	W,HP	-(-5)	-(-5)	BS	PR
482	चारपान खुर्द	51.40	622(113)	-(-5)	-(5-10)	W,HP	-(-5)	-(-5)	BS	PR
483	नगवा	50.18	345(71)	M(1)	-(5-10)	W.HP	-(-5)	-(-5)	BS	PR
484	बेनुआ टीकर	40.47	595(90)	-(-5)	-(5-10)	W,HP	-(-5)	-(-5)	BS	PR
485	बरईपार नम्बर-48	42.09	506(54)	-(-5)	-(5-10)	W,HP	-(-5)	-(-5)	BS	PR
486	सीयर	15.78	340(71)	-(-5)	-(5-10)	W,HP	-(-5)	-(-5)	BS	PR
487	देवरिया	28.33	78(18)	-(-5)	-(5-10)	WH.P	-(-5)	-(-5)	BS	PR
488	सुखना	7.69	237(46)	-(-5)	-(5-10)	W,HP	-(-5)	-(-5)	BS	PR
489	कुसवासी खास	23.88	116(11)	-(-5)	-(-5)	W,HP	-(-5)	-(-5)	-(-5)	KR
490	बारी डीहा	17.81			गैर आबाद				Uninhabited	KR
491	भोटी	97.13	1,939(330)	P(1)	-(-5)	W,HP	-(-5)	-(-5)	-(-5)	PR
492	भिटहा	31.16	253(41)	P(3),M(1)	-(5-10)	W,HP	-(-5)	-(-5)	BS	PR
493	कटया	79.73	734(132)	M(1)	-(-5)	W	-(-5)	-(-5)	BS	PR
494	ताल अमियार	1,051.01			गैर आबाद				Uninhabited	KR
495	पैकौली	21.45	104(16)	-(-5)	-(-5)	W,HP	-(-5)	-(-5)	BS	PR

12	13	14	15	16	17	18	19	20	2	1
गोरखपुर Gorakhpur (20)	...	गेहूँ, चावल Wheat, Rice	...	...	45.33	...	3.23	...	Karpaia	476
गोरखपुर Gorakhpur (20)	...	गेहूँ, चावल Wheat, Rice	...	...	4.05	...	9.71	...	Dhaski	477
गोरखपुर Gorakhpur (20)	...	...	...	...	54.63	...	13.36	...	Binaik Tari	478
गोरखपुर Gorakhpur (19)	...	...	...	...	54.23	...	29.14	...	Tal Bhiura	479
गोरखपुर Gorakhpur (20)	...	गेहूँ, चावल Wheat, Rice	...TW(8.90)TK(12.14)		44.11	3.24	5.67	T(2)	Sudda	480
गोरखपुर Gorakhpur (20)	...	गेहूँ, चावल Wheat, Rice	... TW(3.64)TK(8.50)		33.99	6.89	7.69	...	Kolhai	481
गोरखपुर Gorakhpur (17)	...	गेहूँ, चावल Wheat, Rice	... TW(9.31)TK(9.71)		27.11	1.63	3.64	T(1)	Charpan Khurd	482
गोरखपुर Gorakhpur (20)	...	गेहूँ, चावल Wheat, Rice	...TW(12.95)TK(5.26)		26.71	1.21	4.05	...	Nagawa	483
गोरखपुर Gorakhpur (21)	...	गेहूँ, चावल Wheat, Rice	...TW(2.02)TK(20.24)		12.55	1.21	4.45	...	Benua Tikar	484
गोरखपुर Gorakhpur (20)	...	गेहूँ, चावल Wheat, Rice	...	TW(20.24) TK(14.57)	3.24	1.21	2.83	...	Baraipar No.-48	485
गोरखपुर Gorakhpur (21)	...	गेहूँ, चावल Wheat, Rice	... TW(4.04)TK(7.28)		1.21	0.42	2.83	...	Siar	486
गोरखपुर Gorakhpur (20)	ED	गेहूँ, चावल Wheat, Rice	... TW(0.81)TK(3.64)		14.97	7.28	1.63	...	Deoria	487
गोरखपुर Gorakhpur (20)	...	गेहूँ, चावल Wheat, Rice	... TW(2.02)TK(1.21)		4.05	...	0.41	...	Sukhana	488
गोरखपुर Gorakhpur (21)	...	गेहूँ, चावल Wheat, Rice	...TW(3.64)TK(11.74)		6.48	...	2.02	...	Kuswasi Khas	489
गोरखपुर Gorakhpur (21)	...	...	... TW(2.83)TK(8.09)		5.26	0.40	1.23	...	Bari Diha	490
गोरखपुर Gorakhpur(24)	EAG	गेहूँ, चावल Wheat, Rice	...	TWE(80.94)	...	6.07	10.12	...	Bhiti	491
गोरखपुर Gorakhpur (21)	ED	गेहूँ, चावल Wheat, Rice	...TW(22.26)TK(1.61)		0.81	2.02	4.46	...	Bhitha	492
गोरखपुर Gorakhpur (19)	...	गेहूँ, चावल Wheat, Rice	...	TW(36.42)	26.31	3.64	13.36	TEM,M(2)	Katya	493
गोरखपुर Gorakhpur (20)	...	...	...	TW(10.88) O(121.41)	756.79	6.88	4.05	...	Tal Amiyar	494
गोरखपुर Gorakhpur (23)	...	गेहूँ, चावल Wheat, Rice	...	W(14.16)	4.86	1.21	1.22	...	Paikauli	495

1	2	3	4	5	6	7	8	9	10	11
496	बेलीपार	126 27	1,794(280)	P(2)	-(-5)	W	-(-5)	सोम Mon	BS	PR
497	विस्टौली खुर्द	64.75	1,210(201)	P(2)	-(-5)	W,HP	-(-5)	-(-5)	BS	PR
498	टेम्हा	44.92	14(1)	-(-5)	-(-5)	W,HP	-(-5)	-(-5)	-(-5)	KR
499	गनसहिया	32.78	414(65)	-(-5)	-(-5)	W,HP	-(-5)	-(-5)	-(-5)	KR
500	डोमडांड	6.07		गैर आबाद					Uninhabited	KR
501	देवकली बुजुर्ग	48.97	592(107)	P(1)	-(-5)	W,HP	-(-5)	-(-5)	-(-5)	KR
502	देवकली खुर्द	25.09	20(3)	P(1)	-(-5)	W,HP	-(-5)	-(-5)	-(-5)	KR
503	खडियापार	25.09	223(86)	-(-5)	-(-5)	W,HP	-(-5)	-(-5)	-(-5)	KR
504	दारहा खुर्द	50.59	293(45)	-(-5)	-(5)	W,HP	-(-5)	-(-5)	-(-5)	KR
505	विस्टौली बुजुर्ग	36.02	1,448(244)	P(1)	-(-5)	W,HP	-(-5)	-(-5)	-(-5)	PR
506	भरवल	69.20	1,186(90)	-(-5)	-(-5)	HP,W	-(-5)	-(-5)	BS	PR
507	दारहा बुजुर्ग	42.49		गैर आबाद					Uninhabited	KR
508	कसिहार	81.34	742(117)	-(-5)	-(-5)	W,HP	-(-5)	-(-5)	BS	PR
509	हरदिया	44.52	403(59)	P(1)	-(-5)	W	-(-5)	-(5)	-(-5)	PR
510	कतरारी	242.82	910(142)	P(1)	-(5)	W,HP	-(-5)	-(-5)	-(-5)	KR
511	नवापार	34.40	174(28)	-(-5)	-(-5)	W,HP	-(-5)	-(-5)	-(-5)	KR
512	करजही	197 09	810(127)	P(1)	-(-5)	W,HP	-(-5)	-(-5)	-(5)	KR
513	अइमा	135.98	476(90)	-(-5)	-(-5)	W,HP	-(-5)	-(-5)	-(-5)	KR
514	गौरा	7.69		गैर आबाद					Uninhabited	KR
515	साऊपार	36.02	502(98)	-(-5)	-(-5)	W,HP	-(-5)	-(-5)	-(-5)	KR

12	13	14	15	16	17	18	19	20	2	1
गोरखपुर Gorakhpur (20)	...	गेहूँ, चावल Wheat, Rice	...	TW(66.78)	43.30	4.86	11.33	...	Belipar	496
गोरखपुर Gorakhpur (22)	...	गेहूँ, चावल Wheat, Rice	...	TW(33.19)	23.88	2.43	5.25	MOSQ, TEM(2)	Bistauli Khurd	497
गोरखपुर Gorakhpur (22)	...	गेहुँ, चावल Wheat, Rice	...	TW(30.35)	4.05	8.09	2.43	...	Temha	498
गोरखपुर Gorakhpur (24)	...	गेहूँ, चावल Wheat, Rice	...	TW(24.28)	3.24	2.83	2.43	...	Gansahia	499
गोरखपुर Gorakhpur (24)	...	...	...	...	6.07	...	...	...	Domdand	
गोरखपुर Gorakhpur (34)	...	गेहूँ, चावल Wheat, Rice	...	TW(30.35)	6.07	6.07	6.48	...	Deokali Buzurg	501
गोरखपुर Gorakhpur (24)	...	गेहूँ, चावल Wheat, Rice	...	TW(20.23)	...	2.43	2.43	...	Deokali Khurd	502
गोरखपुर Gorakhpur (22)	...	गेहूँ, चावल Wheat, Rice	...	TW(14.16)	2.83	6.07	2.03	...	Khadiapar	503
गोरखपुर Gorakhpur(25)	EAG	गेहूँ, चावल Wheat, Rice	...	TW(32.38)	9.31	6.07	2.83	...	Darha Khurd	504
गोरखपुर Gorakhpur (23)	...	गेहूँ, चावल Wheat, Rice	...	TW(14.16)	10.12	4.05	7.69	...	Bistauli Buzurg	505
गोरखपुर Gorakhpur (23)	...	गेहूँ, चावल Wheat, Rice	...	TW(34.40)	25.90	3.24	5.66	...	Bharwal	506
गोरखपुर Gorakhpur (24)	...	...	...	TW(26.31)	15.38	...	0.80	...	Darha Buzurg	507
गोरखपुर Gorakhpur (25)	...	गेहूँ, चावल Wheat, Rice	...	TW(26.31)	45.73	2.83	6.47	...	Kasihar	508
गोरखपुर Gorakhpur (24)	...	गेहूँ, चावल Wheat, Rice	...	TW(24.28)	10.12	2.03	8.09	M(1)	Hardiya	509
गोरखपुर Gorakhpur (23)	ED	गेहूँ, चावल Wheat, Rice	...	TW(46.54)	113.72	29.14	53.42	M(1),N(2)	Katrari	510
गोरखपुर Gorakhpur (25)	...	गेहूँ, चावल Wheat, Rice	...	TW(0.40)	24.69	0.40	8.91	...	Nawapar	511
गोरखपुर Gorakhpur (25)	...	गेहूँ, चावल Wheat, Rice	...	W(6.88)TW(0.40)	157.02	2.03	30.76	M(1),N(2)	Karjahi	512
गोरखपुर Gorakhpur (25)	...	गेहूँ, चावल Wheat, Rice	...	TW(5.26)	58.28	0.40	72.04	...	Aima	513
गोरखपुर Gorakhpur(25)	EAG	...	...	TWE(6.48)	...	1.21	...	...	Gaura	514
गोरखपुर Gorakhpur (22)	...	गेहूँ, चावल Wheat, Rice	...	TW(25.09)	4.86	2.43	3.64	...	Saupar	515

4—बाँसगाँव तहसील

1	2	3	4	5	6	7	8	9	10	11
516	बेला	83.77	743(132)	P(1)	-(-5)	W,HP	-(-5)	-(-5)	-(-5)	KR
517	मलाँव	750.72	4,336(782)	P(2),M(1) H(1)	SMP(1)	W,HP	PO	रवि,बुध Sun,Wed	BS	PR
518	चान्दा	28.73			गैर आबाद				Uninhabited	KR
519	रुदाइन उर्फ मझगाँवा	431.81	1,588(260)	P(1)	-(-5)	W,HP	-(-5)	-(-5)	-(-5)	KR,PR
520	कनइल	501.02	1,885(373)	P(1)	-(-5)	W,HP	PO	-(-5)	-(-5)	KR,PR
521	कुस्मौल	227.44			गैर आबाद				Uninhabited	KR
522	सोनबरसा	27.11			गैर आबाद				Uninhabited	KR
523	टीकर	18.21	1,327(206)	P(1)	-(-5)	W,HP	-(-5)	-(-5)	-(-5)	PR
524	कैथवलिया	14.16	344(60)	-(-5)	-(-5)	W,HP	-(-5)	-(-5)	-(-5)	KR,PR
525	कोडरिया	65.56			गैर आबाद				Uninhabited	KR
526	सोनाई बुजुर्ग	567.39	604(93)	-(-5)	-(-5)	W,HP	-(-5)	-(-5)	-(-5)	KR,PR
527	सोनाई खुर्द	60.71	199(29)	-(-5)	-(-5)	W,HP	-(-5)	-(-5)	-(-5)	KR,PR
528	बारीगाँव	40.47	224(34)	-(-5)	-(-5)	W,HP	-(-5)	-(-5)	-(-5)	KR,PR
529	सोह गोरा	80.13	1,443(247)	P(1),M(1)	H(1)	HP,W	PO	-(-5)	-(-5)	KR,PR
530	चाँदा	31.16			गैर आबाद				Uninhabited	KR
531	दुबौली	23.47			गैर आबाद				Uninhabited	KR
532	मरची	84.99			गैर आबाद				Uninhabited	KR
533	कुसहा	70.42	23(4)	-(-5)	-(-5)	W,HP	-(-5)	-(-5)	-(-5)	KR,PR
534	कलानी	45.73	564(94)	-(-5)	-(-5)	W,HP	-(-5)	-(-5)	-(-5)	KR,PR
535	मलौली	50.99	503(74)	P(1)	-(-5)	W,HP	-(-5)	-(-5)	BS	KR,PR

12	13	14	15	16	17	18	19	20	2	1
गोरखपुर Gorakhpur (25)	EAG ED	गेहूँ, चावल Wheat, Rice	...	TWE(40.47)	29.14	8.09	6.07	...	Bela	516
गोरखपुर Gorakhpur (26)	EAG ED	गेहूँ, चावल Wheat, Rice	...	TWE(1.62)	489.28	160.26	99.56	...	Malaon	517
गोरखपुर Gorakhpur (27)	...	...	...	TW(8.90)	10.52	...	9.31	...	Chanda	518
गोरखपुर Gorakhpur (27)	ED	गेहूँ, चावल Wheat, Rice	...	TW(82.96)	183.73	140.03	25.09	...	Rudain urf Majhgaona	519
गोरखपुर Gorakhpur (27)	...	गेहूँ, चावल Wheat, Rice	...	TW(51.40)	222.58	149.74	77.30	...	Kanail	520
गोरखपुर Gorakhpur (20)	...	...	...	...	162.28	40.47	24.69	...	Kusmaul	521
गोरखपुर Gorakhpur (20)	...	...	...	...	25.90	...	1.21	...	Sonbarsa	522
गोला Gola (24)	...	गेहूँ, चावल Wheat, Rice	...	TW(0.81)	0.40	1.62	15.38	...	Tekar	523
गोला Gola (22)	...	गेहूँ, चावल Wheat, Rice	...	TW(10.52)	0.40	0.41	2.83	...	Kaithwalia	524
गोरखपुर Gorakhpur (33)	...	...	...	O(10.12)	51.80	...	3.64	...	Kodaria	525
गोला Gola (22)	...	गेहूँ, चावल Wheat, Rice	...	...	475.93	76.49	14.97	...	Sonai Buzurg	526
गोरखपुर Gorakhpur (22)	...	गेहूँ, चावल Wheat, Rice	...	TK(9.71)TW(6.48) W(1.21)	39.66	1.62	2.03	...	Sonai Khurd	527
गोला Gola (22)	...	गेहूँ, चावल Wheat, Rice	...	TW(30.76)	7.69	0.40	1.62	...	Barigaon	528
गोला Gola (22)	ED	गेहूँ, चावल Wheat, Rice	...	TK(4.05)TW(28.33)	36.42	1.62	9.71	...	Sohgaura	529
गोला Gola (22)	...	...	...	...	28.33	0.81	2.02	...	Chanda	530
गोला Gola (22)	...	...	...	O(2·02)	16.19	1.21	4.05	...	Dubauli	531
गोला Gola (22)	..	...	...	TW(28.33)	48.56	8.10	...	...	Marchi	532
गोला Gola (22)	...	गेहूँ, चावल Wheat, Rice	...	TK(5.67)TW(45.33)	15.38	1.62	2.42	...	Kusha	533
गोला Gola (22)	...	गेहूँ, चावल Wheat, Rice	...	TW(13.76)	25.09	4.86	2.02	...	Kalani	534
गोला Gola (18)	...	गेहूँ, चावल Wheat, Rice	...	TK(4.86)TW(12.55)	23.88	1.20	8.50	...	Malauli	535

4 – बाँसगाँव तहसील

ग्राम निर्देशिका
जन सुविधाएँ एवं भूमि उपयोग

1	2	3	4	5	6	7	8	9	10	11
536	गुरम्ही	55.04	500(90)	-(-5)	-(-5)	W,HP	-(-5)	-(-5)	-(-5)	KR,PR
537	नैनिया	6.88		गैर आबाद					Uninhabited	KR
538	सोहरिया	23.07	199(33)	-(-5)	-(-5)	W	-(-5)	-(-5)	-(-5)	KR,PR
539	सुमही	32.78	374(59)	-(-5)	-(5-)	W,HP	-(-5)	-(-5)	-(-5)	KR,PR
540	पल्हवापुर	50.99	361(67)	-(-5)	-(-5)	W,HP	-(-5)	-(-5)	-(-5)	KR,PR
541	आनन्दपार	14.16		गैर आबाद					Uninhabited	KR
542	वस्तूपार	38.04	560(85)	P(1)	-(-5)	W,HP	-(-5)	-(-5)	-(-5)	KR,PR
543	तेन्दुवा	70.01	257(41)	-(-5)	-(-5)	W,HP	-(-5)	-(-5)	-(-5)	KR,PR
544	धस्का	99.56	2,343(352)	-(-5)	-(-5)	HP,W	Phone	-(-5)	-(-5)	PR
545	बलुआ बुजुर्ग	29.54	302(63)	-(-5)	-(-5)	W	-(-5)	-(-5)	-(-5)	PR
546	सांड	104.41	22(3)	-(-5)	-(-5)	W	-(-5)	-(-5)	-(-5)	PR
547	कौड़ीराम	98.34	1,113(183)	P(1),M(1) PUC(1)	PHC(1)	W	PO Phone	-(-5)	BS	PR
548	मिश्रौली	47.75	728(122)	-(-5)	-(-5)	W	-(-5)	-(-5)	-(-5)	PR
549	देउर वीर	60.30	381(64)	-(-5)	-(-5)	HP,W	-(-5)	-(-5)	-(-5)	PR
550	अर्जीपार पुरवा	12.95	223(41)	-(-5)	-(-5)	HP,W	-(-5)	-(-5)	-(-5)	PR
551	पाडेपुर	196.28	1,908(297)	P(1),M(1)	HC(1)	HP,W	PO	गुरू Thu	-(-5)	PR
552	महुजा	25.09	132(21)	-(-5)	-(-5)	W,HP	-(-5)	-(-5)	-(-5)	PR
553	बलुआ खुर्द	23.07	214(37)	-(-5)	-(-5)	W,HP	-(-5)	-(-5)	-(-5)	PR
554	भटास	13.36	133(20)	-(-5)	-(-5)	W,HP	-(-5)	-(-5)	-(-5)	KR
555	धस्की	134.36	677(113)	P(1)	-(-5)	W,HP	-(-5)	-(-5)	-(-5)	PR

12	13	14	15	16	17	18	19	20	2	1
गोल Gola (22)	...	गेहूँ, चावल Wheat, Rice	...	TK(2.02)TW(9.71)	36.83	4.45	2.03	...	Gurmahi	536
गोला Gola (22)	...	...	...	R(6.07)	0.81	...	...	...	Nainia	537
गोला Gola (22)	...	गेहूँ, चावल Wheat, Rice	...	TK(8.09)TW(6.48) W(1.21)	3.24	1.62	2.43	...	Soharia	548
गोला Gola (22)	...	गेहूँ, चावल Wheat, Rice	...	TW(12.14) TK(11.74)	...	6.48	2.42	...	Sumahi	539
गोला Gola (22)	...	गेहूँ, चावल Wheat, Rice	...	TW(33.99)	10.12	4.05	2.83	...	Palhwapur	540
गोला Gola (22)	...	...	...	TW(9.71)	3.24	0·40	0.81	...	Anand Par	541
गोला Gola (22)	EO	गेहूँ, चावल Wheat, Rice	...	TW(24.28)	7.28	2.43	4.05	...	Bastoopar	542
गोला Gola (22)	...	गेहूँ, चावल Wheat, Rice	...	TW(44.92)O(0.40) TK(13.36)	0.81	7.69	2.83	...	Tendua	543
गोला Gola (22)	EAG	गेहूँ, चावल Wheat, Rice	...	TWE(78.92)	...	10.12	10.52	...	Dhaska	548
गोला Gola (22)	EAG	गेहूँ, चावल Wheat, Rice	...	TWE(20.24)	...	7.28	2.02	...	Balua Buzurg	545
गोला Gola (24)	...	गेहूँ, चावल Wheat, Rice	...	TW(40.47)	60.71	2.82	0.41	...	Sand	546
गोला Gola (22)	EAG	गेहूँ, चावल Wheat, Rice	...	TWE(68.80)	2.02	11.33	16.19	...	Kauri Ram	547
गोला Gola (20)	ED	गेहूँ, चावल Wheat, Rice	...	TW(30.35)	7.28	8.09	2.03	...	Mishrauli	548
गोला Gola (20)	ED	गेहूँ, चावल Wheat, Rice	...	TW(39.66) TK(12.95)	3.64	1.62	2.43	...	Deurbir	549
गोला Gola (20)	...	गेहूँ, चावल Wheat, Rice	...	TK(0.81)TW(10.12)	...	0.81	1.21	...	Arazipar Purwa	550
गोला Gola (9)	ED	गेहूँ, चावल Wheat, Rice	...	TW(113.72) W(17.81)TK(10.12)	13.36	14.97	26.30	T(2)	Pandeypur	551
गोला Gola (21)	...	गेहूँ, चावल Wheat, Rice	...	TW(21.85)	...	1.62	1.62	...	Mahuja	552
गोला Gola (21)	ED	गेहूँ, चावल Wheat, Rice	...	TW(20.64)	...	1.21	1.22	...	Balua Khurd	553
गोला Gola (23)	...	गेहूँ, चावल Wheat, Rice	...	TW(12.14)	...	...	1.22	...	Bhatas	554
गोला Gola (23)	...	गेहूँ, चावल Wheat, Rice	...	TW(117.36)	1.62	7.29	8.09	...	Dhaski	555

4—बांसगांव तहसील

1	2	3	4	5	6	7	8	9	10	11
556	इटकौली	57.87	580(89)	-(-5)	-(-5)	W,HP	-(-5)	-(-5)	-(-5)	PR
557	डढिया खुर्द	38.85	342(60)	-(-5)	-(-5)	W,HP	-(-5)	-(-5)	BS	KR
558	डढिया बुजुर्ग	29.95	131(22)	-(-5)	-(-5)	W,HP	-(-5)	-(-5)	BS	KR
559	गजारी	52.21	181(28)	-(-5)	-(-5)	W,HP	-(-5)	-(-5)	-(-5)	KR
560	सोहरा डीह	129.91	29(5)	-(-5)	-(-5)	W,HP	-(-5)	-(-5)	-(-5)	KR
561	धमक्कापुर	13.76		गैर आबाद					Uninhabited	KR
562	धउसापुर	107.25	715(99)	P(1)	-(-5)	W,HP	-(-5)	-(-5)	-(-5)	PR
563	बरडीहा	76.89	95(17)	-(-5)	-(-5)	W,HP	-(-5)	-(-5)	-(-5)	PR
564	डोमरी	37.23		गैर आबाद					Uninhabited	KR
565	भवन पोखर	58.68	285(38)	P(1)O(1)	-(-5)	W,HP	-(-5)	-(-5)	-(-5)	PR
566	महुजा	189.40	951(140)	P(1)	-(-5)	W,HP	PO	-(-5)	-(-5)	KR
567	पकड़ी दुबे	80.13	474(65)	M(1)	-(5-10)	W,HP	PO	सोम Mon	BS	PR
568	बनिया पार	87.01	260(51)	-(-5)	-(-5)	W,HP	-(-5)	-(-5)	-(-5)	KR
569	कलानी उर्फ टड़वा	79.73	691(97)	-(-5)	-(-5)	W,HP	-(-5)	-(-5)	-(-5)	KR
570	मितानपुर	32.78	305(43)	-(-5)	-(-5)	W,HP	-(-5)	-(-5)	-(-5)	KR
571	अधारीपुर	29.54		गैर आबाद					Uninhabited	KR
572	हरखौड़ा	67.99	816(136)	P(1)	-(-5)	W,HP	-(-5)	-(-5)	-(-5)	KR
573	पाल्ही पार	65.56	427(69)	P(1)	-(-5)	W,HP	-(-5)	-(-5)	-(-5)	KR
574	काले चक	21.85	161(28)	-(-5)	-(5-10)	W,HP	-(-5)	-(-5)	-(-5)	KR
575	पिपर डांडी	21.45		गैर आबाद					Uninhabited	KR

12	13	14	15	16	17	18	19	20	2	1
गोला Gola (22)	ED	गेहूँ, चावल Wheat, Rice	...	TW(40.07)	5.67	2.01	10.12	...	Itkauli	556
गोला Gola (22)	EA	गेहूँ, चावल Wheat, Rice	...	TWE(30.36) TK(3.24)	1.62	1.21	2.42	...	Dadhia Khurd	557
गोला Gola (21)	...	गेहूँ, चावल Wheat, Rice	...	TW(24.28)TK(2.43)	1.21	...	2.03	...	Dadhia Buzurg	558
गोला Gola (23)	...	गेहूँ, चावल Wheat, Rice	...	TW(32.78)TK(2.02)	5.67	5.67	6.07	...	Gajari	559
गोला Gola (24)	...	गेहूँ, चावल Wheat, Rice	...	TW(93.08)	20.24	4.45	12.14	...	Sohra Dih	560
गोला Gola (23)	...	...	...	TW(11.33)	0.81	0.40	1.22	...	Dhamakkapur	561
गोला Gola (23)	EAG,ED	गेहूँ, चावल Wheat, Rice	...	TWE(40.47) TW(36.42)	20.24	4.05	6.07	...	Dhausapur	562
गोला Gola (21)	...	गेहूँ, चावल Wheat, Rice	...	TW(62.32)	6.07	2.83	5.67	...	Bardiha	563
गोला Gola (21)	...	...	...	TW(30.76)	3.64	0.40	2.43	...	Domari	564
गोला Gola (21)	...	गेहूँ, चावल Wheat, Rice	...	TW(44.92)	3.24	2.43	8.09	...	Bhawan Pokhar	565
गोला Gola (23)	EAG,ED	गेहूँ, चावल Wheat, Rice	...	TWE(23.07) TW(97.13)	44.52	8.09	16.59	...	Mahuja	566
गोला Gola (22)	EAG,ED	गेहूँ, चावल Wheat, Rice	...	TWE(45.33) TW(12.14)O(0.40)	6.48	6.07	9.71	...	Pakari Dubey	567
गोला Gola (22)	...	गेहूँ, चावल Wheat, Rice	...	TW(10 12) W(50.59)	15.38	3.64	7.28	...	Baniyapar	568
गोला Gola (22)	EAG	गेहूँ, चावल Wheat. Rice	...	TWE(28,33) W(7.69)	21.04	2.83	19.84	...	Kalani urf Tarwa	569
गोला Gola (21)	EAG	गेहूँ, चावल Wheat, Rice	...	TWE(16.19) TK(4.05)W(6.07)	1.62	2.02	2.83	...	Mitanpur	570
गोला Gola (22)	...	...	...	TK(8,09)TW(17.40)	3.64	...	0.41	...	Adhaipur	571
गोला Gola (21)	...	गेहूँ, चावल Wheat, Rice	...	TK(18.21) TW(29.54)	8.09	8.50	3.65	...	Harkhora	572
गोला Gola (21)	...	गेहूं, चावल Wheat, Rice	...	TW(25.90)TK(7.28)	22.26	2.84	7.28	...	Palhipar	573
गोला Gola (20)	...	गेहूँ, चावल Wheat, Rice	...	TW(15.38)	4.86	1.21	0.40	...	Kale Chak	574
गोला Gola (20)	...	...	...	TK(6.07)TW(12.95)	2.02	0.41	...	...	Pipar Dandi	575

1	2	3	4	5	6	7	8	9	10	11
576	शिवराजपुर	56.66	520(78)	-(-5)	-(-5)	W,HP	-(-5)	-(-5)	-(5-)	KR,PR
577	मुसैला	44.92	343(66)	-(-5)	-(5-10)	W,HP	-(-5)	-(-5)	-(-5)	KR,PR
578	कंजरपार	21.85		गैर आबाद					Uninhabited	KR
579	मठिया	32.78	263(34)	-(-5)	-(5-10)	W,HP	-(-5)	-(-5)	-(-5)	KR
580	बासीपार	25.50	84(12)	P(1)	-(5-10)	W,HP	-(-5)	-(-5)	-(-5)	KR
581	परसिया	29.14	226(41)	-(-5)	-(5-10)	W,HP	-(-5)	-(-5)	-(-5)	KR,PR
582	भरवलिया	37.23	67(9)	-(-5)	-(-5)	W,HP	-(-5)	-(-5)	-(-5)	KR,PR
583	जगदीशपुर	70.42	316(55)	-(-5)	-(-5)	W,HP	-(-5)	-(-5)	-(-5)	KR,PR
584	जानीपुर	202.35	1,636(255)	P(1)	H(1)	W,HP	-(-5)	रवि, बुध Sun, Wed	BS	PR
585	नेवरा	80.54	495(68)	P(1)	-(-5)	W,HP	-(-5)	-(-5)	BS	KR,PR
586	मुसैली	13.36	143(21)	-(-5)	-(5-10)	W,HP	-(-5)	-(-5)	-(-5)	KR,PR
587	परसादीपुर उर्फ मिसौली	34.40	362(66)	-(-5)	-(5-10)	W,HP	-(-5)	-(-5)	-(-5)	KR,PR
588	मानो किशुनपुर	149.74	1,067(163)	P(1)	-(-5)	W,HP	-(-5)	-(-5)	-(-5)	KR
589	सीयर बुजुर्ग	35.21	432(73)	-(-5)	-(-5)	T,W	-(-5)	-(-5)	-(-5)	KR,PR
590	सीयर खुर्द	21.85		गैर आबाद					Uninhabited	KR,PR
591	बनपुरवा	39.26	253(31)	-(5-)	-(-5)	T,W	-(-5)	-(-5)	-(-5)	KR
592	बिशुनपुरा	34.80	284(38)	-(-5)	-(-5)	T,W	-(-5)	-(-5)	-(-5)	KR,PR
593	खजुरी	172.81	1,207(189)	P(1),M(1)	-(5-10)	T,W	PO	-(-5)	-(-5)	KR
594	मेहदरावँ	35.21	161(24)	-(-5)	-(-5)	T,W	-(-5)	-(-5)	-(-5)	KR,PR
595	अरईडीह	51.80	71(18)	-(-5)	-(-5)	T,W	-(-5)	-(-5)	-(-5)	KR,PR

VILLAGE DIRECTORY

AMENITIES AND LAND USE

BANSGAON TAHSIL—4

12	13	14	15	16	17	18	19	20	2	1
गोला Gola (20)	...	गेहूँ, चावल Wheat, Rice	...	W(4.05)TW(16.19) TK(18.21)	10.12	4.86	3.23	...	Shivrajpur	576
गोला Gola (16)	...	गेहूँ, चावल Wheat, Rice	...	W(2.02)TW(28.33) TK(4.05)	4.84	3.64	2.04	...	Musaila	577
गोला Gola (18)	...	...	...	TW(16.59)	4.05	0.40	0.81	...	Kanjarpar	578
गोला Gola (16)	...	गेहूँ, चावल Wheat, Rice	...	TW(27.11)	3.24	0.81	1.62	...	Mathiya	579
गोला Gola (15)	EAG	गेहूँ, चावल Wheat, Rice	...	TWE(17.40)	5.26	1.21	1.63	...	Basipar	580
गोला Gola (14)	...	गेहूँ, चावल Wheat, Rice	...	TW(23.07)	2.02	2.43	1.63	...	Parsia	581
गोला Gola (14)	EA	गेहूँ, चावल Wheat, Rice	...	TWE(26.71)	8.50	0.81	1.21	...	Bharawalia	582
गोला Gola (13)	...	गेहूँ, चावल Wheat, Rice	...	TW(22.26)W(4.86) TK(21.04)	10.52	4.45	7.29	...	Jagdishpur	583
गोला Gola (14)	EA	गेहूँ, चावल Wheat, Rice	...	TWE(155.81)	12.14	18.21	16.19	...	Janipur	584
गोला Gola (22)	ED,EAG	गेहूँ, चावल Wheat, Rice	...	TWE(60.71)W(3.24) TW(4.86)TK(2.02)	3.24	1.62	4.85	...	Nevra	585
गोला Gola (16)	...	गेहूँ, चावल Wheat, Rice	...	W(1.21)TW(6.07) TK(1.21)	1.62	2.02	1.23	...	Musaili	586
गोला Gola (5)	...	गेहूँ, चावल Wheat, Rice	...	W(3.24)TK(4.05) O(19.43)	4.86	1.62	1.20	...	Parsadipur urf Mishrauli	587
गोला Gola (22)	EAG	गेहूँ, चावल Wheat, Rice	...	TWE(80.13) TW(20.24)	39.26	5.26	4.85	...	Mano Kishunpur	588
गोला Gola (16)	EA	गेहूँ, चावल Wheat, Rice	...	TWE(24.28)	6.48	0.40	4.05	...	Siyar Buzurg	589
गोला Gola (14)	EA	...	...	TWE(13.36)	6.88	...	1.61	...	Siyar Khurd	590
गोला Gola (14)	EA	गेहूँ, चावल Wheat, Rice	...	TWE(24.69)	4.05	8.09	2.43	...	Banpurwa	591
गोला Gola (13)	EA	गेहूँ, चावल Wheat, Rice	...	TWE(20.64)	4.05	2.02	8.09	...	Bishunpura	592
गोला Gola (13)	EAG	गेहूँ, चावल Wheat, Rice	...	TWE(121.41)	27.92	7.29	16.19	...	Khajuri	593
गोला Gola (14)	EA	गेहूँ, चावल Wheat, Rice	...	TWE(25.09)	6.48	...	3.64	...	Mehadraon	594
गोला Gola (16)	EA	गेहूँ, चावल Wheat, Rice	...	TWE(29.54)	12.14	2.03	8.09	...	Arai Dih	595

1	2	3	4	5	6	7	8	9	10	11
596	भितानपुर बुजुर्ग	63.54	205(36)	-(-5)	-(-5)	W,HP	-(-5)	-(-5)	-(-5)	KR
597	राजगढ़	97.13	910(139)	-(-5)	-(-5)	T,W	-(-5)	-(-5)	-(-5)	KR
598	कैदहा बुजुर्ग	50.99	158(28)	P(1)	-(-5)	T,W	-(-5)	-(-5)	BS	PR
599	खजुहा	85.80	48(11)	-(-5)	-(-5)	T,W	-(-5)	-(-5)	-(-5)	KR
600	सलारपुर	77.70	664(117)	P(1)	-(-5)	W,HP	PO	-(-5)	-(-5)	KR
601	रामपुर	58.68	451(76)	-(-5)	-(-5)	W,HP	-(-5)	-(-5)	-(-5)	KR
602	भलुआन	205.99	468(85)	P(1),M(1)	-(-5)	W,HP	-(-5)	मंगल Tue	BS	KR,PR
603	कैदहा खुर्द	46.54	530(81)	P(1)	-(-5)	W,HP	-(-5)	-(-5)	BS	PR
604	जगदीशपुर	341.97	4,299(750)	P(1),M(1)	O(1),H(1)	W,HP	PO	शनि Sat	-(-5)	KR,PR
605	सिसायल	108.86	347(58)	-(-5)	-(-5)	T,W	-(-5)	-(-5)	-(-5)	PR
606	भाटपार	98.75	138(23)	-(-5)	-(-5)	T,W	-(-5)	-(-5)	-(-5)	KR
607	माहोपार	51.40	119(40)	-(-5)	-(-5)	T,W	-(-5)	-(-5)	-(-5)	PR
608	जाईपार	27.92		गैर आबाद					Uninhabited	KR
609	डांगीपार	20.24	74(12)	-(-5)	-(-5)	T,W	-(-5)	-(-5)	-(-5)	PR
610	बासू डीह	110.89	2,807(431)	P(3)	-(-5)	T,W	-(-5)	-(-5)	-(-5)	PR
611	नगवा	65.16	602(80)	-(-5)	-(-5)	T,W	-(-5)	-(-5)	-(-5)	KR
612	मसान पाकड़	129.10	45(8)	P(1)	-(-5)	T,W	-(-5)	-(-5)	-(-5)	PR
613	असान पाकड़	58.28	7(3)	-(-5)	-(-5)	W	-(-5)	-(-5)	-(-5)	KR
614	रेवड़ा डीह	59.90	615(110)	-(-5)	-(-5)	W,HP	-(-5)	-(-5)	-(-5)	KR
615	माहोपार	66.37	487(84)	P(1)	-(-5)	W,HP	-(-5)	-(-5)	-(-5)	PR

12	13	14	15	16	17	18	19	20	2	1
गोला Gola (19)	EAG	गेहूँ, चावल Wheat, Rice	...	TWE(22.66) W(10.93)	12.14	2.43	15.38	...	Mitanpur Buzurg	596
गोला Gola (20)	EAG	गेहूँ, चावल Wheat, Rice	...	TWE(20.23) TW(56.66)O(4.05)	4.05	7.69	4.45	...	Rajgarh	597
गोला Gola (20)	EAG	गेहूँ, चावल Wheat, Rice	...	TWE(28.33) WE(8.09)(6.48)	2.43	4.04	1.62	...	Kaidaha Buzurg	598
गोला Gola (20)	...	गेहूँ, चावल Wheat, Rice	...	W(20.24) TW(40.47)O(12.14)	8.90	1.62	2.43	...	Khajuha	599
गोला Gola (20)	EAG	गेहूँ, चावल Wheat, Rice	...	TWE(44.52)W(4.86)	19.43	6.07	2.82	...	Salarpur	600
गोला Gola (20)	EAG	गेहूँ, चावल Wheat, Rice	...	TWE(22.26) W(16.19)	13.36	2.43	4.44	...	Rampur	601
गोला Gola (20)	EAG,ED	गेहूँ, चावल Wheat, Rice	...	W(20.24)TK(24.28) TWE(8.50)TW(56.66)	31.57	36.42	28.32	N(100),C(1) M(5)	Bhaluwan	602
गोला Gola (22)	...	गेहूँ, चावल Wheat, Rice	...	TW(20.24) W(18.21)O(2.02)	2.43	2.02	1.62	M(3)	Kaidaha Khurd	603
गोला Gola (16)	EAG,ED	गेहूँ, चावल Wheat, Rice	...	TW(60.71) TK(27.11)TWE(4.05)	205.18	10.93	33.99	C(5)M,(10)	Jagdishpur	604
गोला Gola (16)	EAG	गेहूँ, चावल Wheat, Rice	...	TWE(73.25)	23.88	6.87	4.86	...	Sisayal	605
गोला Gola (22)	EAG	गेहूँ, चावल Wheat, Rice	...	TWE(28.33) TW(18.21)	46.14	1.62	4.45	...	Bhatpar	606
गोला Gola (22)	EAG	गेहूँ, चावल Wheat, Rice	...	TWE(30.76)	17.40	1.62	1.62	...	Mahopar	607
गोला Gola (0)	...		...	TW(19.83)	6.48	0.81	0.80	...	Jaipar	608
गोला Gola (16)	EAG	गेहूँ, चावल Wheat, Rice	...	TWE(10.93)	7.69	0.81	0.81	...	Dangipar	609
गोला Gola (16)	EAG	गेहूँ, चावल Wheat, Rice	...	TWE(52.61)O(1.62)	27.92	14.57	14.17	T(5),C(1) M(2)	Basu Diha	610
गोला Gola (19)	EAG	गेहूँ, चावल Wheat, Rice	...	TWE(36.42) TK(1.21)	16.59	4.06	6.88	...	Nagawa	611
गोला Gola (16)	EAG	गेहूँ, चावल Wheat, Rice	...	TWE(54.35) W(1.21)	31.57	14.57	17.40	...	Masan Pakar	612
गोला Gola (16)	...	गेहूँ, चावल Wheat, Rice	...	W(15.78)TW(8.90) O(2.02)	28.73	1.62	1.23	...	Asan Pakar	613
गोला Gola (20)	ED	गेहूँ, चावल Wheat, Rice	...	TW(48.56)	4.86	2.83	3.65	...	Reura Dih	614
गोला Gola (22)	ED	गेहूँ, चावल Wheat, Rice	...	TW(41.68)	10.52	10.12	4.05	T(1)	Mahopar	615

1	2	3	4	5	6	7	8	9	10	11
616	तिघरा बुजुर्ग	29.54	518(93)	-(-5)	-(-5)	W,HP	-(-5)	-(-5)	-(-5)	KR
617	हरपुर	56.25		गैर आबाद					Uninhabited	KR
618	अहिरौली	72.04	650(101)	P(1)	-(-5)	W,HP	-(-5)	-(-5)	BS	PR
619	चवरिया बुजुर्ग	199.52	2,462(432)	P(1),M(1)	-(-5)	W,HP	PO	-(-5)	-(-5)	PR
620	परेसापार	68.80	144(21)	-(-5)	-(-5)	W,T	-(-5)	-(-5)	BS	PR
621	चवरिया खुर्द	82.56	1,015(150)	-(-5)	-(-5)	T,W	-(-5)	-(-5)	BS	PR
622	जगरनाथपुर	138.00	856(161)	P(1)	-(-5)	T,HP	-(-5)	-(-5)	-(-5)	KR
623	बैदौली	42.49	462(79)	P(1)	-(-5)	T,W	-(-5)	-(-5)	-(-5)	PR
624	तिघरा खुर्द	120.20	775(126)	P(1)	-(-5)	T,HP	-(-5)	-(-5)	BS	KR,PR
625	अमवा	14.97		गैर आबाद					Uninhabited	KR
626	तेन्दुआ	52.21	470(71)	-(-5)	-(-5)	T,HP	-(-5)	-(-5)	-(-5)	KR,PR
627	हरैया	88.63	463(76)	P(1)	-(-5)	T,HP	-(-5)	-(-5)	-(-5)	KR,PR
628	भरवलिया	44.92	314(68)	-(-5)	-(-5)	T,W	-(-5)	-(5-10)	-(5-10)	KR,PR
629	चेतहा बासानपुर	299.48	1,063(173)	P(1)	-(5-10)	T,HP	-(-5)	-(5-10)	-(5-10)	KR,PR
630	ताल दोहर	30.35	37(7)	-(-5)	-(-5)	T,HP	-(-5)	-(-5)	-(-5)	KR,PR
631	कुदरिया	19.83	217(43)	-(-5)	-(-5)	T,HP	-(-5)	-(-5)	-(-5)	KR,PR
632	देवडांड	74.87	128(15)	-(-5)	-(-5)	T,HP	-(-5)	-(-5)	-(-5)	KR
633	कौवाराम बुजुर्ग	27.11		गैर आबाद					Uninhabited	KR
634	कौवाराम खुर्द	89.44	205(42)	-(-5)	-(-5)	T,HP	-(-5)	-(-5)	-(-5)	PR
635	गिरधरपुर चौबे	42.09	296(56)	P(1)	-(-5)	T,HP	-(-5)	-(-5)	-(-5)	PR

VILLAGE DIRECTORY

AMENITIES AND LAND USE — BANSGAON TAHSIL—4

12	13	14	15	16	17	18	19	20	2	1
गोला Gola (21)	...	गेहूँ, चावल Wheat, Rice	...	W(11.33)	16.59	0.40	1.22	...	Tighara Buzurg	616
गोला Gola (20)	ED	...	...	TW(36.02)	5.26	2.83	12.14	...	Harpur	617
गोला Gola (25)	EAG	गेहूँ, चावल Wheat, Rice	...	W(36.42)TK(8.09) TWE(8.09)	9.32	5.26	4.86	...	Ahirauli	618
गोला Gola (20)	ED	गेहूँ, चावल Wheat, Rice	...	TW(121.81) W(12.14)TK(8.09)	7.28	19.85	30.35	T(3)	Chauria Buzurg	619
गोला Gola (24)	EAG	गेहूँ, चावल Wheat, Rice	...	TWE(40.47) W(12.14)O(4.05)	7.28	2.43	2.43	...	Paresapar	620
गोला Gola (23)	EAG	गेहूँ, चावल Wheat, Rice	...	TWE(36.42)O(4.05) WE(14.16)W(4.05)	10.12	6.88	6.88	M(1),C)1)	Chauria Khurd	621
गोला Gola (21)	...	गेहूँ, चावल Wheat, Rice	...	TW(44.52)W(4.05) TK(16.19)O(14.97)	44.92	8.09	5.26	...	Jagarnathpur	622
गोला Gola (22)	EAG,EO, EA	गेहूँ, चावल Wheat, Rice	...	TWE(26.71) W(0.81)O(3.24)	4.05	2.43	5.25	M(1).T(1)	Baidauli	623
गोला Gola (25)	...	गेहूँ, चावल Wheat, Rice	...	TW(28.33) TK(12.14)	65.56	10.12	4.05	...	Tighara Khurd	624
गोला Gola (25)	...	...	...	TW(4.05)	6.88	3.64	0.40	...	Amawa	625
गोला Gola (21)	...	गेहूँ, चावल Wheat, Rice	...	TW(26.31) TK(14.16)	4.86	2.43	4.45	...	Tendua	626
गोला Gola (21)	...	गेहूँ, चावल Wheat, Rice	...	TW(44.52) W(12.14)TK(10.12)	12.14	5.26	4.45	...	Harraiya	627
गोला Gola (20)	...	गेहूँ, चावल Wheat, Rice	...	R(7.28)TW(8.09)	16.19	6.08	7.28	...	Bharwalia	628
गोला Gola (20)	...	गेहूँ, चावल Wheat, Rice	...	TW(48.56)	161.88	24.28	64.76	...	Chetaha Basawanpur	629
गोला Gola (20)	...	गेहूँ, चावल Wheat, Rice	...	TW(13.76)W(4.85)	8.09	1.21	2.44	...	Tal Dohar	630
गोला Gola (21)	...	गेहूँ, चावल Wheat, Rice	...	TW(4.86)W(6.48)	4.86	1.62	2.01	...	Kudaria	631
गोला Gola (21)	...	गेहूँ, चावल Wheat, Rice	...	TW(36.42)W(4.45) TK(12.55)O(4.05)	10.12	4.45	2.83	...	Deodand	632
गोला Gola (21)	...	...	...	W(2.43)TW(16.59) TK(26.31)	6.07	1.62	0.40	...	Kauwaram Buzurg	633
गोला Gola (21)	EAG	गेहूँ, चावल Wheat, Rice	...	W(2.43)GC(2.83) TWE(24.28)TK(2.02)	24.69	4.45	2.43	...	Kauwaram Khurd	634
गोला Gola (20)	ED	गेहूँ, चावल Wheat, Rice	...	TW(20.64) W(3.24)TK(1.21)	10.93	3.24	2.83	...	Girdharpur Chaubey	635

1	2	3	4	5	6	7	8	9	10	11
636	गिरधरपुर दुबे	25.09	661(110)	-(-5)	-(-5)	T,HP	-(-5)	-(-5)	-(-5)	PR
637	मझवा	89.44	62(9)	-(-5)	-(5-10)	T,HP	-(-5)	-(-5)	-(-5)	KR
638	नीम डांड	52.21	102(15)	-(-5)	-(-5)	T,HP	-(-5)	-(-5)	-(-5)	KR,PR
639	पिपरा	186.16		गैर आबाद					Uninhabited	KR
640	ताल बरवा	22.26		गैर आबाद					Uninhabited	KR
641	उचेर	88.63	1,296(209)	-(-5)	-(-5)	T,HP	-(-5)	-(-5)	-(-5)	PR
642	चांडी	79.73	77(13)	-(-5)	-(-5)	T,HP	-(-5)	-(-5)	-(-5)	KR
643	गिरधरपुर सुलंकी	18.21		गैर आबाद					Uninhabited	KR
644	पड़पुरवा	115.34	493(70)	P(1)	-(-5)	T,HP	PO	-(-5)	-(-5)	KR
645	गजपुर	210.44	5,814(1,001)	P(1),M(1)	MCW(1) FPC(1)	T,HP,R	PO	रवि Sun	BS	PR
646	भगड़ा	23.88		गैर आबाद					Uninhabited	PR
647	राउतपुर	201.54	498(85)	P(1)	-(-5)	T,HP	-(-5)	-(-5)	-(-5)	KR,PR
648	देवरिया	19.02		गैर आबाद					Uninhabited	KR
649	रामपुर	46.95	28(1)	-(-5)	-(-5)	T,HP	-(-5)	-(-5)	-(-5)	KR,PR
650	घिसिड़ी	52.21	188(26)	-(-5)	-(-5)	T,HP	-(-5)	-(-5)	-(-5)	KR,PR
651	बांसपार	77 30	466(65)	P(1)	-(-5)	T,HP	-(-5)	-(-5)	-(-5)	KR,PR
652	बन्धवा	22.26	561(65)	-(-5)	-(-5)	T,HP	-(-5)	-(-5)	-(-5)	PR
653	कोहड़ा	62.73	452(76)	-(-5)	-(-5)	T	-(-5)	-(-5)	-(-5)	KR
654	सियारी	50.59	268(29)	-(-5)	-(-5)	T,HP	-(-5)	-(-5)	-(-5)	KR,PR
655	चेतरी	13.36	15(3)	-(-5)	-(-5)	T,HP	-(-5)	-(-5)	-(-5)	KR,PR

12	13	14	15	16	17	18	19	20	2	1
गोला Gola (22)	...	गेहूँ, चावल Wheat, Rice	...	TW(7.28)W(2.43) TK(4.07)	4.05	2.02	5.26	...	Girdharpur Dubey	636
गोला Gola (25)	...	गेहूँ, चावल Wheat, Rice	...	TW(36.42)W(2.02) TK(18.62)O(6.07)	22.26	1.62	2.43	...	Majhawa	637
गोला Gola (22)	...	गेहूँ, चावल Wheat. Rice	...	TW(26.31) TK(14.16)	1.62	3.24	6.88	...	Neem Dand	638
गोला Gola (22)	...	...	...	TW(80.94)R(32.38)	40.47	12.14	20.23	...	Pipra	639
गोला Gola (21)	...	...	...	TW(17.81)TK(1.21)	2.02	0.40	0.82	...	Tal Barwa	640
गोला Gola (21)	ED	गेहूँ, चावल Wheat, Rice	...	TW(32.38)W(4.04) TK(6.07)O(8.09)	20.24	8.50	9.31	T(1)	Ucher	641
गोला Gola (25)	...	गेहूँ, चावल Wheat, Rice	...	TW(36.42)W(2.83) TK(6.07)	27.11	2.85	4.45	...	Chandi	642
गोला Gola (21)	...	...	...	TW(8.50)	8.09	...	1.62	...	Girdharpur Sulanki	643
गोला Gola (20)	...	गेहूँ, चावल Wheat, Rice	...	TW(36.42)W(4.45) TK(11.74)O(5.26)	29.14	23.88	4.45	...	Parpurwa	644
गोला Gola (15)	EAG,ED EO	गेहूँ, चावल Wheat, Rice	...	TWE(91.06) O(12.95)	63.13	40.07	3.23	...	Gajpur	645
गोला Gola (15)	EAG,EO ED	...	...	O(2.02)TWE(1.21) R(2.02)	2.44	...	16.19	...	Bhagara	646
गोला Gola (15)	ED,EAG	गेहूँ, चावल Wheat, Rice	...	O(91.06)TWE(8.09)	25.50	36.82	40.07	...	Rautpur	647
गोला Gola (15)	ED,EAG EO	...	...	TWE(4.45)	5.26	...	9.31	...	Deoria	648
गोला Gola (17)	EAG,ED EO	गेहूँ, चावल Wheat, Rice	...	TWE(4.05)R(1.62)	22.26	3.24	15.78	...	Rampur	649
गोला Gola (17)	ED,EAG EO	गेहूँ, चावल Wheat, Rice	...	O(4.45)TWE(4.45)	37.23	2.83	3.25	...	Ghisiri	650
गोला Gola (16)	ED,EAG	गेहूँ, चावल Wheat, Rice	...	TW(24.69)TK(6.88) TW(4.86)O(16.59)	8.09	8.50	7.69	...	Banspar	651
गोला Gola (18)	EAG	गेहूँ, चावल Wheat, Rice	...	TWE(10.12) TK(1.62)	3.64	3.64	3.24	...	Bandhwa	652
गोला Gola (16)	EAG,ED	गेहूँ, चावल Wheat, Rice	...	TWE(42.49)	5.26	12.55	2.43	...	Kohara	653
गोला Gola (15)	ED,EAG EO	गेहूँ, चावल Wheat, Rice	...	TWE(22.66)O(8.09)	13.76	2.83	3.25	...	Siyari	654
गोला Gola (17)	EAG,ED	गेहूँ, चावल Wheat, Rice	...	TWE(4.45)	2.02	2.03	4.86	...	Chetri	655

1	2	3	4	5	6	7	8	9	10	11
656	झौहारी	194.26			गैर आबाद				Uninhabited	KR,PR
657	चरबटा	66.37	13(2)	-(-5)	-(-5)	W,HP	-(-5)	-(-5	-(-5)	KR,PR
658	कोठाखास	130.72	3,084(488)	P(1)M(1)	O(1)	W,HP,R	PO	सोम Mon	-(-5)	KR,PR
659	नैनिया	12.55	332(52\	-(-5)	-(-5)	W,HP	-(-5)	-(-5)	-(-5)	KR,PR
660	बनकटी	23.88	872(143)	-(-5)	O(1)	W,HP	-(-5)	-(-5)	-(-5)	KR,PR
661	उदयपुर	62.32			गैर आबाद				Uninhabited	KR,PR
662	पिपरपाती	9.71			गैर आबाद				Uninhabited	KR,PR
663	अहिरौली खुर्द	27.11			गैर आबाद				Uninhabited	KR,PR
664	अहिरौली बुजुर्ग	24.28			गैर आबाद				Uninhabited	KR,PR
665	टिकुली बनारस	63.13	6(2)	-(-5)	-(-5)	W	-(-5)	-(-5)	-(-5)	KR,PR
666	गजपुर एहतमाली	5.26			गैर आबाद				Uninhabited	KR,PR
667	बेलवा सहाय	23.07			गैर आबाद				Uninhabited	KR,PR
668	पकड़ी	32.78			गैर आबाद				Uninhabited	KR,PR
669	नेवास	114.53	1,002(163)	P(1)	-(-5)	W,HP	PO	-(-5)	BS	PR
670	काश्त सुवंश दूबे	6.48	21(6)	-(-5)	-(-5)	W,T	-(-5)	-(-5)	-(-5)	KR,PR
671	घड़ारी	50.18			गैर आबाद				Uninhabited	KR,PR
672	बरियार	182.12	1,218(201)	M(1)	-(-5)	W,HP	-(-5)	-(-5)	-(-5)	KR,PR
673	बैदोली	92.27	1,055(182)	P(1)	-(-5)	W,HP	-(-5)	-(-5)	-(-5)	KR
674	चाँडी	211.66	1,407(201)	P(1)	-(-5)	W,HP	-(-5)	-(-5)	-(-5)	KR
675	केशवापार	68.80	884(129)	P(1)	HC(1)	W,HP,O	PO	-(-5)	-(-5)	KR

VILLAGE DIRECTORY

AMENITIES AND LAND USE

BANSGAON TAHSIL—4

12	13	14	15	16	17	18	19	20	2	1
गोला Gola (16)	EAG	...	...	TWE(135.17)	...	1.62	57.47	...	Jhauhari	656
गोला Gola (16)	...	गेहूँ, चावल Wheat, Rice	...	TW(23.07)	18.62	22.66	2.02	...	Charbata	657
गोला Gola (16)	EAG EO,ED	गेहूँ, चावल Wheat, Rice	...	TWE(87.01)	13.36	4.45	25.90	...	Kotha Khas	658
गोला Gola (16)	...	गेहूँ, चावल Wheat, Rice	...	...	9.71	...	2.84	...	Nainia	659
गोला Gola (16)	ED,EAG	गेहूँ, चावल Wheat, Rice	...	TWE(14.16)	1.21	2.84	5.67	T(1)C(2)	Bankati	660
गोला Gola (16)	...	...	...	TW(48.97)	3.64	6.47	3.24	...	Udaipur	661
गोला Gola (16)	...	...	...	...	1.21	...	8.50	...	Piparpati	662
गोला Gola (15)	...	...	...	TW(19.02)	0.81	0.40	6.88	...	Ahirauli Khurd	663
गोला Gola (16)	...	...	...	TW(23.87)	...	...	0.41	...	Ahirauli Buzurg	664
गोला Gola (15)	...	गेहूँ, चावल Wheat, Rice	...	TW(35.61)	10.52	13.76	3.24	...	Tikuli Banaras	665
गोला Gola (16)	...	...	...	...	1.21	...	4.05	...	Gajpur Ahatmali	666
गोला Gola (19)	...	...	...	TW(20.64)	0.40	1.21	0.82	...	Belwa Sahai	667
गोला Gola (19)	...	...	...	TW(6.07)	9.31	1.62	15.78	...	Pakari	668
गोला Gola (19)	EAG	गेहूँ, चावल Wheat, Rice	...	TWE(37.23) W(0.40)O(9.71)	29.95	25.50	11.74	...	Newas	669
गोला Gola (19)	...	गेहूँ, चावल Wheat, Rice	...	TW(6.08)	...	...	0.40	...	Kastsubans Dubey	670
गोला Gola (19)	...	...	...	TW(11.74)	31.97	5.66	0.81	...	Gharari	671
गोला Gola (19)	EA	गेहूँ, चावल Wheat, Rice	...	TW(42.09) TWE(40.47)	67.58	23.07	8.91	...	Bariar	672
गोला Gola (15)	...	गेहूँ, चावल Wheat, Rice	...	TW(64.75)	17.00	6.47	4.05	...	Baidauli	673
गोला Gola (13)	...	गेहूँ, चावल Wheat, Rice	...	TW(141.65)	64.75	2.83	2.43	T(1)	Chandi	674
गोला Gola (10)	EAG	गेहूँ, चावल Wheat, Rice	...	TWE(24.28) O(11.74)TK(16.19)	6.07	6.47	4.05	...	Keshawapar	675

1	2	3	4	5	6	7	8	9	10	11
676	गनुआ डीह	29.54	270(47)	-(-5)	-(-5)	W,HP	-(-5)	-(-5)	-(-5)	KR,PR
677	बेलही	29.95	292(39)	-(-5)	-(-5)	W,HP	-(-5)	-(-5)	-(-5)	KR,PR
678	भूपगढ़	397.82	1,677(278)	P(1)H(1)	O(1)	W,HP	PO	शनि Sat	-(-5)	KR,PR
679	बैकुन्ठपुर	51.80	373(54)	-(-5)	-(-5)	W,HP	-(-5)	-(-5)	-(-5)	KR,PR
680	सकर देइया	312.02	407(58)	-(-5)	-(-5)	W,HP	-(-5)	-(-5)	-(-5)	KR.PR
681	नरायनपुर बुजुर्ग	102.79	692(103)	-(-5)	HC(1)O(1)	W,HP	-(-5)	-(-5)	-(-5)	KR
682	डिघरूआ	33.99	1(1)	-(5-10)	-(-5)	W	-(-5)	-(5-10)	-(5-10)	KR
683	इटौरा बुजुर्ग	33.19		गैर आबाद					Uninhabited	KR,PR
684	इटौरा खुर्द	25.09		गैर आबाद					Uninhabited	KR,PR
685	मठ दुर्वासा	36.42	268(43)	-(-5)	-(5-10)	W,HP	-(5-10)	-(5-10)	-(5-10)	KR,PR
686	गौर खास	361.80	1,378(223)	P(1)	-(5-10)	W,HP	-(5-10)	रवि Sun	-(5-10)	KR,PR
687	भीखम पट्टी	5.67	63(11)	-(-5)	-(-5)	W,HP	-(-5)	-(-5)	-(-5)	KR
688	दूदापार	63.54		गैर आबाद					Uninhabited	KR
689	नरायनपुर खुर्द	92.27	656(100)	-(-5)	-(-5)	W,HP	-(-5)	-(-5)	-(-5)	KR
690	कुशहा	58.28	265(41)	-(-5)	-(-5)	W,HP	-(-5)	-(-5)	-(-5)	KR,PR
691	डेहरी भार	131.53	696(103)	-(-5)	-(5-10)	W,HP	-(-5)	-(-5)	-(5-10)	KR
692	धौंसहर	234.32	35(8)	-(-5)	-(-5)	W,HP	-(-5)	-(-5)	-(-5)	KR
693	नवाडीह खुर्द	11.74		गैर आबाद					Uninhabited	PR
694	कोपवा	58.68	275(45)	P(1)	-(5-10)	T,W	-(5-10)	-(5-10)	-(5-10)	PR
695	नवडीह बुजुर्ग	11.33	65(9)	P(1)	-(-5)	W,HP	-(-5)	-(-5)	-(-5)	KR,PR

12	13	14	15	16	17	18	19	20	2	1
गोला Gola (7)	EAG	गेहूँ, चावल Wheat, Rice	...	TW(19.83)	4.05	2.83	2.83	...	Ganua Dih	676
गोला Gola (6)	...	गेहूँ, चावल Wheat, Rice	...	TW(14.57)	4.45	7.69	3.24	...	Belahi	677
गोला Gola (6)	...	गेहूँ, चावल Wheat, Rice	...	TW(149.33)W(4.05) TK(20.24)	209.63	8.09	6.48	...	Bhoopgarh	678
गोला Gola (6)	...	गेहूँ, चावल Wheat, Rice	...	TW(32.38)	7.69	8.09	3.64	...	Baikunthpur	679
गोला Gola (6)	EAG	गेहूँ, चावल Wheat, Rice	...	TWE(72.44)	219.35	8.09	12.14	...	Sakardeiya	680
गोला Gola (15)	...	गेहूँ, चावल Wheat, Rice	...	TW(34.40)O(11.33) TK(14.16)	20.64	5.67	16.59	...	Narainpur Buzurg	681
गोला Gola (15)	...	गेहूँ, चावल Wheat, Rice	...	TW(20.24)	8.09	4.04	1.62	...	Digharuwa	682
गोला Gola (20)	...	...	...	TW(16.19)	14.16	1.21	1.63	...	Itaura Buzurg	683
गोला Gola (20)	...	...	...	TW(12.14)	12.55	...	0.40	...	Itaura Khurd	684
गोला Gola (19)	...	गेहूँ, चावल Wheat, Rice	...	TW(22.26)	5.26	4.85	4.05	...	Math Durbasa	685
गोला Gola (19)	EA	गेहूँ, चावल Wheat, Rice	...	TWE(13.36) TW(104.41)	192.23	36.83	14.97	M(5)T(1)	Gaur Khas	686
गोला Gola (15)	...	गेहूँ, चावल Wheat, Rice	...	O(2.43)	1.21	0.81	1.22	...	Bhikham Patti	687
गोला Gola (14)	...	...	...	TW(28.33)	20.24	10.12	4.85	...	Dudapar	688
गोला Gola (14)	...	गेहूँ, चावल Wheat, Rice	...	TW(64.75)	17.00	7.28	3.24	...	Narainpur Khurd	689
गोला Gola (5)	...	गेहूँ, चावल Wheat, Rice	...	TW(29.95)	14.57	8.09	5.67	...	Kushaha	690
गोला Gola (3)	...	गेहूँ, चावल Wheat, Rice	...	TW(47.75)W(12.95)	60.71	4.05	6.07	...	Dehari Bhar	691
गोला Gola (4)	...	गेहूँ, चावल Wheat Rice	...	TW(62.32)W(10.12)	121.41	20.24	20.23	...	Dhausahr	692
गोला Gola (6)	...	...	...	TW(9.71)	1.62	...	0.41	...	Nawadih Khurd	693
गोला Gola (6)	...	गेहूँ, चावल Wheat, Rice	...	TW(50.59)	4.05	1.21	2.83	...	Kopawa	694
गोला Gola (7)	...	गेहूँ, चावल Wheat, Rice	...	TW(7.69)	1.62	1.21	0.81	...	Nawadih Buzurg	695

4—बांसगांव तहसील

1	2	3	4	5	6	7	8	9	10	11
696	लाही डांडी बुजुर्ग	42.49	431(71)	-(-5)	-(10+)	HP,W	-(-5)	-(-5)	-(-5)	KR,PR
697	लाही डांडी खुर्द	63.13	290(53)	P(1)	-(10+)	W,HP	-(-5)	-(-5)	-(-5)	KR,PR
698	गोर साँव	50.99	419(63)	-(-5)	-(-5)	T,W	-(-5)	-(-5)	-(-5)	PR
699	बेलवा	30.76	377(68)	-(-5)	-(5-10)	W,HP	-(5-10)	-(5-10)	-(-5)	PR
700	डुमरी मंझरिया	41.68	374(58)	P(1)M(1)	-(-5)	W,HP	-(-5)	-(-5)	-(-5)	PR
701	हरहा पार	7.69	56(12)	P(1)	-(-5)	W,HP	-(-5)	-(-5)	-(-5)	KR,PR
702	तेनुहारी	56.25	387(66)	-(-5)	-(-5)	HP,W	-(-5)	-(-5)	-(-5)	KR,PR
703	नरें खुर्द	56.66	297(52)	-(-5)	-(-5)	HP,W	-(5-)	-(-5)	-(-5)	KR,PR
704	नरें बुजुर्ग	349.66	2,538(458)	P(1),M(1)	PHC(1) M(1)	W	PO	बुध,शनि Wed,Sat	-(-5)	KR
705	आशा पार	67.58	520(86)	-(-5)	-(-5)	W,T	-(-5)	-(-5)	-(-5)	PR
706	चकमाली उर्फ भीटुआ	65.97	506(99)	P(1)	-(-5)	W,TW	-(-5)	-(-5)	-(-5)	KR
707	असना	73.25			गैर आबाद				Uninhabited	KR
708	परिहथी	41.68	375(54)	-(-5)	-(-5)	HP,W	-(-5)	-(-5)	-(-5)	KR
709	अहिरौली	53.42	414(69)	-(-5)	-(-5)	T,W	-(-5)	-(-5)	BS	KR,PR
710	राजगढ़	137.60	1,058(171)	-(-5)	-(-5)	T,W	PO	-(-5)	BS	KR,PR
711	पाण्डेपुर उर्फ टडवा	121.01	622(99)	P(1)	-(-5)	T,W	-(-5)	-(-5)	BS	KR,PR
712	लगुनही	57.06	333(57)	-(-5)	-(5-10)	W,HP	-(-5)	-(-5)	-(-5)	KR,PR
713	मलउन	22.26			गैर आबाद				Uninhabited	KR,PR
714	सकरारी	92.27	593(86)	-(-5)	-(-5)	W	-(-5)	-(-5)	-(-5)	PR,KR
715	देवकली	84.58	950(146)	P(1)	-(-5)	W,HP	-(-5)	-(-5)	-(-5)	PR

12	13	14	15	16	17	18	19	20	2	1
गोला Gola (6)	...	गेहूँ, चावल Wheat, Rice	...	W(2.83)TK(4.05) TW(24.28)	6.07	2.02	3.24	...	Lahidandi Buzurg	696
गोला Gola (6)	...	गेहूँ, चावल Wheat, Rice	...	W(4.86)TK(4.86) TW(31.57)	12.55	3.24	6.05	...	Lahidandi Khurd	697
गोला Gola (8)	...	गेहूँ, चावल Wheat, Rice	...	TW(31.97)	10.52	0.41	8.09	TEM(1)	Gorasaon	698
गोला Gola (10)	...	गेहूँ, चावल Wheat, Rice	...	O(19.83)	6.88	...	4.05	...	Belwa	699
गोला Gola (10)	...	गेहूँ, चावल Wheat, Rice	...	TW(30.35)	7.28	3.64	0.41	TEM(1)	Dumari Manjharia	700
गोला Gola (10)	...	गेहूँ, चावल Wheat, Rice	...	TW(4.45)W(0.40)	0.40	0.81	1.63	...	Harha Bhar	701
गोला Gola (9)	...	गेहूँ, चावल Wheat, Rice	...	W(4.05)TW(20.24) TK(16.19)	9.71	4.44	1.62	...	Tenuhari	702
गोला Gola (9)	EA	गेहूँ, चावल Wheat, Rice	...	TWE(4.05) TK(8.09)TW(23.88)	14.16	4.05	2.43	T(3)M(3)	Narre Khurd	703
गोला Gola (10)	EAG	गेहूँ, चावल Wheat, Rice	...	W(40.47) TWE(161.88)	96.32	10.52	40.47	...	Narre Buzurg	704
गोला Gola (9)	...	गेहूँ, चावल Wheat, Rice	...	TW(50.18)	8.50	1.21	7.69	...	Ashapar	705
गोला Gola (9)	EA	गेहूँ, चावल Wheat, Rice	...	TWE(28.33)	29.95	1.62	6.07	...	Chakmali urf Bhitua	706
गोला Gola (10)	...	...	...	O(11.74)	57.87	0.40	3.24	...	Asna	707
गोला Gola (10)	...	गेहूँ, चावल Wheat, Rice	...	TW(23.88)	12.55	2.42	2.83	...	Parihathi	708
गोला Gola (0)	...	गेहूँ, चावल Wheat, Rice	...	TK(8.09)TW(32.38) W(6.07)	5.67	0.81	0.40	...	Ahirauli	709
गोला Gola (9)	EA	गेहूँ, चावल Wheat, Rice	...	W(10.12) TWE(60.70)TK(38.45)	17.40	6.07	4.86	...	Rajgarh	710
गोला Gola (8)	EA	गेहूँ, चावल Wheat, Rice	...	TK(4.05) TWE(97.53)W(2.02)	8.09	1.63	7.69	...	Pandeypur urf Tandwa	711
गोला Gola (6)	...	गेहूँ, चावल Wheat, Rice	...	W(47.35)	3.24	0.81	5.66	...	Lagunahi	712
गोला Gola (9)	...	...	...	W(15.38)	6.07	0.40	0.41	...	Malaon	713
बड़हलगंज Barhalganj (14)	EAG	गेहूँ, चावल Wheat, Rice	...	TWE(52.61)	29.95	2.83	6.88	...	Sakrari	714
बड़हलगंज Barhalganj (9)	EAG	गेहूँ, चावल Wheat, Rice	...	TWE(20.24) TW(19.01)TK(3.24)	22.26	2.83	17.00	...	Deokali	715

4—बाँसगाँव तहसील

1	2	3	4	5	6	7	8	9	10	11
716	लखईडीह दुजुर्ग	12.14			गैर आबाद				Uninhabited	PR
717	सहनुआ	27.92	244(34)	-(-5)	-(-5)	W,T	-(-5)	-(-5)	BS	PR
718	कुशमौरा बुजुर्ग	79.32	397(96)	-(-5)	-(-5)	W,HP	-(-5)	-(-5)	-(-5)	PR
719	झरना	60.30	173(31)	-(-5)	-(-5)	W,HP	-(-5)	-(-5)	-(-5)	KR,PR
720	गौबरैया	17.81	146(25)	-(-5)	-(-5)	W,HP	-(-5)	-(-5)	-(-5)	PR
721	पकड़ पुरवा	14.57	532(95)	P(1)	-(-5)	W,HP	-(-5)	-(-5)	-(-5)	PR
722	करयल उर्फ मझगांवा	233.51	1,970(320)	P(3),O(1)	O(1)	W,HP	PO,Phone	शुक्र Fri	BS	PR
723	टिकरी	48.56	845(131)	-(-5)	O(1)	W,HP	-(-5)	-(-5)	BS	PR
724	सेनुआपार	38.85	80(10)	-(-5)	-(-5)	W,HP	-(-5)	-(-5)	-(-5)	PR
725	अकोलही	8.09	2(1)	-(-5)	-(-5)	W,HP	-(-5)	-(-5)	-(-5)	KR,PR
726	लखनापार	40.87	176(24)	-(-5)	-(-5)	W,HP	-(-5)	-(-5)	-(-5)	PR
727	लखईडीह खुर्द	14.97	145(28)	-(-5)	-(-5)	W,HP	-(-5)	-(-5)	BS	PR
728	मठ धर्मसेन	11.74	84(15)	-(-5)	-(-5)	W,HP	-(-5)	-(-5)	-(-5)	KR,PR
729	भटौरा	41.28	249(41)	-(-5)	-(-5)	W,HP	-(-5)	-(-5)	-(-5)	KR,PR
730	बेला बीरभान	92.68	348(54)	P(1),M(1)	-(-5)	W,HP	PO	मंगल Tue	-(-5)	KR,PR
731	रानीपुर	17.81	175(24)	-(-5)	-(-5)	W,HP	-(-5)	-(-5)	-(-5)	PR
732	बाऊपार	97.13	481(87)	P(1)	-(-5)	W,HP	-(-5)	-(-5)	-(5)	PR
733	ढरसी	63.13	326(49)	P(1),M(1)	O(1)	W,HP	PO	-(-5)	BS	PR
734	पिछौरा	86.61	947(154)	P(1)	O(1)	W,HP	-(-5)	-(-5)	-(-5)	KR,PR
735	दूदापार	37.23	378(61)	-(-5)	-(-5)	W,HP	-(-5)	-(-5)	-(-5)	KR,PR

VILLAGE DIRECTORY

AMENITIES AND LAND USE — BANSGAON TAHSIL—4

12	13	14	15	16	17	18	19	20	2	1
बड़ हलगंज Barhalganj(18)	...	...	...	TW(6.07)	5.67	...	0.40	...	Lakhaidih Buzurg	716
बड़हलगंज Barhalganj(10)	...	गेहूँ, चावल Wheat, Rice	...	W(0.40)TW(13.76)	10.12	0.40	3.24	...	Sahnua	717
बड़हलगंज Barhalganj(14)	...	गेहूँ, चावल Wheat, Rice	...	TW(43.30)	11.33	9.72	14.97	...	Kusmaura Buzurg	718
बड़हलगंज Barhalganj(11)	...	गेहूँ, चावल Wheat, Rice	...	TW(24.28)W(0.81) O(6.48)	25.50	1.21	2.02	...	Jharna	719
बड़हलगंज Barhalganj (4)	...	गेहूँ, चावल Wheat, Rice	...	TW(10.93)	3.64	1.62	1.62	...	Gobraiya	720
बड़हलगंज Barhalganj (3)	...	गेहूँ, चावल Wheat, Rice	...	TW(8.90)	1.21	1.22	3.24	...	Pakarpurwa	721
बड़हलगंज Barhalganj(12) EAG ED,EO		गेहूँ, चावल Wheat, Rice		...TWF(80.94)W(2.02) TW(62.32)TK(5.26) O(4.05)	36.83	15.38	26.71	N(13) C(2) M(3)	Karwal urf Majhagaon	722
बड़हलगंज Barhalganj(12) EAG		गेहूँ, चावल Wheat, Rice	...	W(1.21)TK(0.81) TWE(19.02)TW(9.31)	8.90	4.45	4.86	C(1)	Tikari	723
बड़हलगंज Barhalganj(15)	...	गेहूँ, चावल Wheat, Rice	...	TW(16.59)	14.57	1.62	6.07	...	Senuapar	724
बड़हलगंज Barhalganj(15)	...	गेहूँ, चावल Wheat, Rice	...	TW(1.62)	5.26	...	1.21	...	Akolahi	725
बड़हलगंज Barhalganj(15) EAG		गेहूँ, चावल Wheat, Rice	...	TWE(27.52)	6.88	4.04	2.43	...	Lakhanapar	726
बड़हलगंज Barhalganj(15) EAG		गेहूँ, चावल Wheat, Rice	...	TWE(8.90)	3.64	0.81	1.62	...	Lakhaidih Khurd	727
बड़हलगंज Barhalganj(12) EAG		गेहूँ, चावल Wheat, Rice	...	TWE(8.50)	1.22	1.62	0.40	...	Math Dharmsen	728
बड़हलगंज Barhalganj(15) EAG		गेहूँ, चावल Wheat, Rice	...	TWE(23.88)	12.55	1.62	3.23	...	Bhataura	729
बड़हलगंज Barhalganj(15) EAG		गेहूँ, चावल Wheat, Rice	...	W(0.40)O(6.88) TWE(41.28)	31.16	9.31	3.65	...	Bela Birbhan	730
बड़हलगंज Barhalganj(12)	EA	गेहूँ, चावल Wheat, Rice	...	TWE(16.19)	0.81	...	0.81	...	Ranipur	731
बड़हलगंज Barhalganj(12) EAG		गेहूँ, चावल Wheat, Rice	...	TWE(59.49)	22.26	7.69	7.69	...	Baupar	732
बड़हलगंज Barhalganj(11)	...	गेहूँ, चावल Wheat, Rice	...	W(4.05)TW(29.54) TK(8.09)	11.33	6.07	4.05	M(1)	Dharsi	733
बड़हलगंज Barhalganj(10) EAG		गेहूँ, चावल Wheat, Rice	...	W(6.07)TW(12.14) TWE(27.52)O(1.21)	22.66	9.32	7.69	...	Pichhaura	734
बड़हलगंज Barhalganj(16)	..	गेहूँ, चावल Wheat, Rice	...	TW(15.78)	16.59	3.24	1.62	...	Dudapar	735

1	2	3	4	5	6	7	8	9	10	11
736	सोनैचा	60.71	412(69)	-(-5)	-(-5)	W,HP	-(-5)	-(-5)	-(-5)	KR,PR
737	अस्थौली	53.83	738(104)	-(-5)	-(-5)	W,HP	-(-5)	-(-5)	-(-5)	KR,PR
738	एकौना बुजुर्ग	36.42	284(38)	-(-5)	-(-5)	W	-(-5)	-(-5)	-(-5)	KR,PR
739	कोटिया बाबू	102.39	536(88)	-(-5)	-(-5)	W,T	-(-5)	-(-5)	-(-5)	KR,PR
740	उटम्हा	35.21	98(21)	-(-5)	-(-5)	W,HP	-(-5)	-(-5)	-(-5)	KR,PR
741	बनकटी	53.42	32(10)	M(1)	-(-5)	HP	-(-5)	-(-5)	-(-5)	PR
742	पुरसौली	95.10	498(78)	-(-5)	-(-5)	W,HP	-(-5)	-(-5)	-(-5)	KR,PR
743	तेजपुर	46.95	181(30)	P(1)	-(-5)	W,HP	-(-5)	-(-5)	-(-5)	KR,PR
744	राजपुर	98.75	469(92)	P(1)	-(-5)	W,HP	-(-5)	-(-5)	-(-5)	KR,PR
745	अटकरिया	19.83	38(5)	-(-5)	-(-5)	W,HP	-(-5)	-(-5)	-(-5)	KR,PR
746	गोरकापुरवा	16.19	217(31)	-(-5)	-(-5)	W,HP	-(-5)	-(-5)	-(-5)	KR,PR
747	कटकौली	71.63		गैर आबाद					Uninhabited	KR,PR
748	बदरी	12.55		गैर आबाद					Uninhabited	KR,PR
749	मनसिर	31.16	22(4)	-(-5)	-(-5)	W	-(-5)	-(-5)	-(-5)	KR,PR
750	करनराय	22.66	375(51)	-(-5)	-(-5)	W,HP	-(-5)	-(-5)	-(-5)	KR,PR
751	जिवकर	22.66	318(61)	-(-5)	-(-5)	W,HP	-(-5)	-(-5)	-(-5)	KR,PR
752	नरसिंह डीहा	16.19	131(22)	-(-5)	-(-5)	W,HP	-(-5)	-(-5)	-(-5)	KR,PR
753	महाराजपुर बुजुर्ग	34.40		गैर आबाद					Uninhabited	KR,PR
754	बिछिया	44.92		गैर आबाद					Uninhabited	KR,PR
755	हरिहरपुर किता अब्बल	16.19	288(41)	-(-5)	-(-5)	W,HP	-(-5)	-(-5)	-(-5)	KR,PR

VILLAGE DIRECTORY

AMENITIES AND LAND USE

BANSGAON TAHSIL—4

12	13	14	15	16	17	18	19	20	2	1
बड़हलगंज Barhalganj(15)	EAG	गेहूँ, चावल Wheat, Rice		...G(0.40)TWE(31.97)	16.19	6.88	5.27	...	Sonaicha	736
बड़हलगंज Barhalganj(15)	EAG	गेहूँ, चावल Wheat, Rice	...	TWE(29.95)	16.19	4.05	3.64	...	Asthauli	737
बड़हलगंज Barhalganj(15)	EAG	गेहूँ, चावल Wheat, Rice	...	TWE(22.66)	8.90	...	4.86	...	Ekauna Buzurg	738
बड़हलगंज Barhalganj(14)	EA	गेहूँ, चावल Wheat, Rice	...	TWE(61.11)	31.16	2.03	8.09	...	Kotia Babu	739
बड़हलगंज Barhalganj(16)	...	गेहूँ, चावल Wheat, Rice	...	TW(9.31)W(2.02) O(12.14)	10.12	0.81	0.81	...	Utamha	740
बड़हलगंज Barhalgauj(16)	...	गेहूँ, चावल Wheat, Rice	...	TW(17.00)O(15.38)	18.62	2.02	0.40	C(2)	Bankati	741
बड़हलगंज Barhalganj(15)	..	गेहूँ, चावल Wheat, Rice	...	TW(28.33)W(3.64) O(26.70)	29.95	4.86	1.62	...	Pursauli	742
बड़हलगंज Barhalganj(16)	...	गेहूँ, चावल Wheat, Rice	...	TW(15.38)W(0.81) O(8.90)	17.40	3.24	1.22	...	Tejpur	743
बड़हलगंज Barhalganj(16)	EAG	गेहूँ, चावल Wheat, Rice	...	TW(28.33)O(22.66) TWE(2.43)	30.35	10.93	4.05	...	Rajpur	744
बड़हलगंज Barhalganj(16)	EAG	गेहूँ, चावल Wheat, Rice	...	TWE(6.88) W(0.81)O(5.26)	4.05	2.02	0.81	...	Atkaria	745
बड़हलगंज Barhalganj(16)	...	गेहूँ, चावल Wheat, Rice	...	TW(6.48)W(1.21) O(2.02)	3.24	2.43	0.81	...	Gorakapurwa	746
बड़हलगंज Barhalganj(11)	...	...	...	TW(34.80)O(20.24)	15.78	...	0.81	...	Katkauli	747
बड़हलगंज Barhalganj(13)	...	...	...	TW(6.07)O(3.24)	2.04	...	0.40	...	Badari	748
बड़हलगंज Barhalganj(1?)	...	गेहूँ, चावल Wheat, Rice	...	TW(20.23)O(2.43)	8.10	...	0.40	...	Mansir	749
बड़हलगंज Barhalganj(13)	...	गेहूँ, चावल Wheat, Rice	...	TW(9.71)O(4.86)	4.86	0.81	2.42	...	Karanrai	750
बड़हलगंज Barhalganj(13)	...	गेहूँ, चावल Wheat, Rice	...	TW(9.71)O(4.86)	4.86	0.81	2.42	...	Jibkar	751
बड़हलगंज Barhalganj(15)	...	गेहूँ, चावल Wheat, Rice	...	TW(6.07)O(4.45)	3.24	0.81	1.62	...	Narsingh Dih	752
बड़हलगंज Barhalganj(15)	...	...	...	W(14.57)O(6.07)	13.36	...	0.40	...	Maharajpur Buzurg	753
बड़हलगंज Barhalganj(16)	...	...	...	TW(22.66)O(12.55)	8.50	0.81	0.40	...	Bichhia	754
बड़हलगंज Barhalganj(15)	...	गेहूँ, चावल Wheat, Rice	...	TW(6.48)W(0.81) O(3,64)	2.83	2.02	0.41	...	Hariharpur Kita Awwal	755

ग्राम निर्देशिका

4—बाँसगाँव तहसील

वन सुविधाएं एवं भूमि उपयोग

1	2	3	4	5	6	7	8	9	10	11
756	मेहदिया	19.02	739(113)	-(-5)	-(-5)	W,HP	-(-5)	-(-5)	-(-5)	PR
757	बाँस गगहा	41.28	573(93)	P(1),M(1)	-(-5)	W,HP	-(-5)	-(-5)	-(-5)	PR
758	पसपुरवा	15.38	275(45)	PUC(1)	-(-5)	W,HP	PTO	रवि Sun	BS	PR
759	बघ मरवा	27.11	121(16)	-(-5)	-(-5)	W,HP	-(-5)	-(-5)	-(-5)	PR
760	गौर	11.74	9(2)	-(-5)	-(-5)	W	-(-5)	-(-5)	-(-5)	KR,PR
761	टेम्हा	26.71	200(29)	-(-5)	-(-5)	W,HP	-(-5)	-(-5)	-(-5)	KR
762	बिसकरपुर	27.52	111(16)	-(-5)	-(-5)	W,HP	-(-5)	-(-5)	-(-5)	KR,PR
763	डेमुसा	78.11	1,385(231)	P(1)	-(-5)	W,HP	-(-5)	-(-5)	-(-5)	KR,PR
764	बडिहारी	54.63	217(45)	-(-5)	-(-5)	W,HP	-(-5)	-(-5)	BS	PR
765	टेकुआ चतुर	38.45	7(2)	-(-5)	-(-5)	W,HP	-(-5)	-(-5)	BS	PR
766	टेकुआ बीरशाह	11.74	28(5)	-(-5)	-(-5)	HP	-(-5)	-(-5)	-(-5)	KR,PR
767	करहा चक	17.00	356(61)	-(-5)	-(-5)	W,HP	-(-5)	-(-5)	-(-5)	PR
768	डोमरी	20.64	292(55)	-(-5)	-(-5)	W,HP	-(-5)	-(-5)	-(-5)	PR
769	हटवा	38.85	3,155(485)	P(1),M(1)	-(-5)	W,HP	-(-5)	मंगल Tue	-(-5)	PR
770	हरिहर सिंगर किता दोयम	9.71	251(43)	-(-5)	-(-5)	W,HP	-(-5)	-(-5)	-(-5)	KR,PR
771	भैसहा खुर्द	9.31	4(2)	-(-5)	-(-5)	W	-(-5)	-(-5)	-(-5)	KR,PR
772	महराजपुर खानमल	14.57			गैर आबाद				Uninhabited	KR,PR
773	ताल बडोही	20640			गैर आबाद				Uninhabited	KR,PR
774	कुसमौरा खुर्द	7.28	161(33)	-(-5)	-(-5)	T,W	-(-5)	-(-5)	-(-5)	KR,PR
775	महराजपुर खुर्द	13.36			गैर आबाद				Uninhabited	KR,PR

12	13	14	15	16	17	18	19	20	2	1
बड़हलगंज Barhalganj(16)	ED, EO	गेहूँ, चावल Wheat, Rice	...	TW(5.26)W(0.81) O(2.02)	3.24	3.24	4.45	C(2)M(2)	Mehadiya	756
बड़हलगंज Barhalganj(16)	EAG ED,EO	गेहूँ, चावल Wheat, Rice	...	TWE(17.40) W(0.81)O(12.55)	4.05	2.83	3.64	...	Bans Gagaha	757
बड़हलगंज Barhalganj(14)	EAG ED,EO	गे,हूँ चावल Wheat, Rice	...	TWE(5.26)W(0.40) O(4.05)	3.24	0.81	1.62	C(1)M(1)	Paspurwa	758
बड़हलगंज Barhalganj(16)	EO,ED	गेहूँ, चावल Wheat, Rice	...	O(13.76)W(3.64)	5.26	3.64	0.81	...	Bagh Marawa	759
बड़हलगंज Barhalganj(16)	...	गेहूँ, चावल Wheat, Rice	...	TW(5.67)O(2.83)	2.43	0.40	0.41	...	Gaur	760
बड़हलगंज Barhalganj(16)	EAG ED	गेहूँ, चावल Wheat, Rice	...	TWE(16.19) W(0.81)O(3.64)	2.83	1.62	1.62	...	Temha	761
बड़हलगंज Barhalganj(15)	...	गेहूँ, चावल Wheat, Rice	...	TW(14.16)W(2.02) O(2.85)	5.67	1.21	1.63	...	Biskarpur	762
बड़हलगंज Barhalganj(15)	EAG ED	गेहूँ, चावल Wheat, Rice	...	TWE(20.64) W(4.45)O(25 09)	21.45	4.45	2.03	...	Demusa	763
बड़हलगंज Barhalganj(12)	...	गेहूँ, चावल Wheat, Rice	...	W(7.69)TW(14.97)	22.66	1.23	8.08	...	Badihari	764
बड़हलगंल Barhalganj(13)	...	गेहूँ, चावल Wheat, Rice	...	TW(19.83)TK(0.40)	12.14	2.03	4.05	...	Tekua Chatur	765
बड़हलगंज Barhalganj(15)	...	गेहूँ, चावल Wheat, Rice	...	TW(4.86)W(1.21) O(2.02)	1.62	1.21	0.82	...	Tekua Birshah	766
बड़हलगंज Barhalganj(15)	EO, ED	गेहूँ, चावल Wheat, Rice	...	TW(7.28)W(1.21) O(3.24)	1.62	2-43	1.22	...	Karha Chak	767
बड़हलगंज Barhalganj(15)	EAG	गेहूँ, चावल Wheat, Rice	...	TWE(2.02) TW(4.45)TK(1.21)	3.64	1.63	7.69	...	Domari	768
बड़हलगंज Barhalganj(14)	ED, EO	गेहूँ, चावल Wheat, Rice	...	TW(8.90)W(0.81) O(2.83)	2.02	1.63	22.66	...	Hatwa	769
बड़हलगंज Barhalganj(13)	...	गेहूँ, चावल Wheat, Rice	...	TW(2.02)W(1.62) O(1.21)	2.43	1.22	1.21	...	Harihar Siyar Kita Doem	770
बड़हलगंज Barhalganj(13)	...	गेहूँ, चावल Wheat, Rice	...	TW(3.24)O(2.43)	1.62	1.21	0.81	...	Bhaisaha Khurd	771
बड़हलगंज Barhalganj(12)	...	...	...	TW(7.28)O(3.24)	3.65	...	0.40	...	Mahrajpur Khanmal	772
बड़हलगंज Barhalganj(12)	...	...	...	TW(84.99)	121.00	...	0.41	...	Tal Badohi	773
बड़हलगंज Barhalganj(11)	...	गेहूँ, चावल Wheat, Rice	...	TW(4.45)	0.81	1.62	0.40	...	Kusmaura Khurd	774
बड़हलगंज Barhalganj(12)	...	...	...	TW(6.48)O(3.64)	2.84	...	0.40	...	Mahrajpur Khurd	775

1	2	3	4	5	6	7	8	9	10	11
776	हरिहर सीयर खुर्द	8.09	148(29)	-(-5)	-(-5)	W,HP	-(-5)	-(-5)	-(-5)	KR,PR
777	भरवलिया	11.74	28(4)	-(-5)	-(-5)	W,HP	-(-5)	-(-5)	-(-5)	PR
778	हरिहर सीयर किता कलाँ	32.38	150(28)	-(-5)	-(-5)	W,HP	-(-5)	-(-5)	-(-5)	PR
779	ठटौली	49.78	501(91)	-(-5)	-(-5)	W,HP	-(-5)	-(-5)	BS	PR
780	पंचमा	14.57		गैर आबाद					Uninhabited	PR
781	मोहनपुर	23.88		गैर आबाद					Uninhabited	PR
782	टेकुआ दर्जी	18.21	69(9)	M(1)	-(-5)	W,HP	-(-5)	-(-5)	BS	PR
783	टेकुआ माधौ	58·28	249(42)	-(-5)	-(-5)	W,HP	-(-5)	-(-5)	BS	PR
784	अकुसी	121.41	534(97)	P(1)	-(-5)	W,HP	-(-5)	-(-5)	-(-5)	PR
785	रजनौली बुजुर्ग	14.57	100(15)	-(-5)	-(-5)	W,HP	-(-5)	-(-5)	BS	PR
786	भटकौली	9.31		गैर आबाद					Uninhabited	PR
787	खभरा	52.61	40(6)	-(-5)	-(-5)	W	-(-5)	-(-5)	BS	PR
788	नगवा	63.94	503(93)	-(-5)	-(-5)	W,HP	-(-5)	-(-5)	BS	PR
789	रघुनाथपुर	24.28		गैर आबाद					Uninhabited	PR,KR
790	ढकवा	19.83	13(2)	-(-5)	-(-5)	W	-(-5)	-(-5)	-(-5)	KR,PR
791	कौवाडील	64.75	357(57)	-(-5)	-(-5)	W,HP	-(-5)	-(-5)	-(-5)	KR,PR
792	औरइया	23.07		गैर आबाद					Uninhabited	KR,PR
793	बेलकुर	139.62	1,434(217)	P(1)	O(1)	W,HP	PO	-(-5)	-(-5)	KR,PR
794	गंगा चक	118.58	157(31)	-(-5)	-(-5)	W,HP	-(-5)	-(-5)	-(-5)	KR,PR
795	नेवादा	56.66	533(97)	P(1),M(1)	-(-5)	W,HP	-(-5)	-(-5)	-(-5)	KR,PR

12	13	14	15	16	17	18	19	20	2	1
बड़हलगंज Barhalganj(13)	...	गेहूँ, चावल Wheat, Rice	...	TW(1.21)W(2.83)	1 62	1.62	0.81	...	Harihar Siyar Khurd	776
बड़हलगंज Barhalganj(10)	...	गेहूँ, चावल Wheat, Rice	...	TW(8.50)	1.62	0.40	1.22	...	Bharwalia	777
बड़हलगंज Barhalganj(10)	....	गेहूँ, चावल Wheat, Rice	...	TW(14.57)	11.74	2.83	3.24	TAM(1)M(1)	Harihar Siyar Kita Kalan	778
बड़हलगंज Barhalganj(14)	EAG	गेहूँ, चावल Wheat, Rice	...	TWE(23.47) W(12.14)	12.14	0.40	1.63	TAM(1)M(2)	Thatauli	779
बड़हलगंज Barhalganj(13)	...	...	...	TW(6.48)TK(1.62)	5.26	...	1.21	...	Pachama	780
बड़हलगंज Barhalganj(14)	...	...	...	TW(11.33)TK(0.81)	9.31	0.41	2.02	...	Mohanpur	781
बड़हलगंज Barhalganj(12)	...	गेहूँ, चावल Wheat, Rice	...	TW(5.26)	2.83	6.48	3.64	...	Tekua Darji	782
बड़हलगंज Barhalganj(12)	...	गेहूँ, चावल Wheat, Rice	...	TW(26.31)TK(3.64)	17.40	0.81	10.12	...	Tekua Madho	783
बड़हलगंज Barhalganj(12)	EAG	गेहूँ, चावल Wheat, Rice	...	TWE(34.80) TW(44.92)	23.47	2.84	15.38	...	Akusi	784
बड़हलगंज Barhalganj(13)	...	गेहूँ, चावल Wheat, Rice	...	TW(6.48)	6.88	...	1.21	...	Ranjnauli Buzurg	785
बड़हलगंज Barhalganj(14)	...	...	...	TW(6.07)	2.83	...	0.40	...	Bhatkauli	786
बड़हलगंज Barhalganj(12)	...	गेहूँ, चावल Wheat, Rice	...	TW(13.76)W(16.59)	15.78	1.62	4.86	...	Khabhara	787
बड़हलगंज Barhalganj(12)	...	गेहूँ, चावल Wheat, Rice	...	TW(44.52)TK(2.02)	12.55	1.21	3.64	...	Nagawa	788
बड़हलगंज Barhalganj(13)	EAG	...	...	TWE(12.14)O(4.05)	7.28	...	0.81	...	Raghunathpur	789
बड़हलगंज Barhalganj(11)	...	गेहूँ, चावल Wheat, Rice	...	W(8.90)O(4.05)	6.48	...	0.40	...	Dhakwa	790
बड़हलगंज Barhalganj(12)	...	गेहूँ, चावल Wheat, Rice	...	TW(32.38)O(16.19)	12.55	1.62	2.01	...	Kauwadil	791
बड़हलगंज Barhalganj(12)	EAG	...	...	TWE(12 14)O(4.05)	6.07	...	0.81	...	Auraiya	792
बड़हलगंज Barhalganj(13)	EAG	गेहूँ, चावल Wheat, Rice	...	TWE(61.11) O(21.04)W(4.05)	48.97	...	4.45	...	Belkur	793
बड़हलगंज Barhalganj(13)	...	गेहूँ, चावल Wheat, Rice	...	TW(7.69)	78.51	2.43	29.95	...	Ganga Chak	794
बड़हलगंज Barhalganj(13)	...	गेहूँ, चावल Wheat, Rice	...	TW(24.69)O(17.40)	8.09	2.02	4.46	...	Newada	795

1	2	3	4	5	6	7	8	9	10	11
796	मैन पट्टी	9.71		गैर आबाद					Uninhabited	KR,PR
797	रायपुर	26.31	130(24)	-(-5)	-(-5)	W,HP	-(-5)	-(-5)	-(-5)	KR,PR
798	भैंसहा बुजुर्ग	114.53	1,043(174)	P(1)	-(-5)	W,HP	-(-5)	-(5-10)	-(-5)	KR,PR
799	जगदीशपुर	45.73	110(18)	-(-5)	-(-5)	W,HP	-(-5)	-(-5)	-(-5)	KR
800	भेड़ी	43.71	323(51)	-(-5)	-(-5)	W,HP	-(-5)	-(-5)	-(-5)	KR
801	रकहट	111.29	1,063(186)	P(1)	D(1)	W,HP	PO	-(-5)	BS	PR
802	गडही	191.02	1,986(331)	P(1)	-(-5)	W,HP	-(-5)	-(-5)	-(-5)	KR
803	नवा चक	48.16	510(107)	-(-5)	-(-5)	W,HP	-(-5)	-(-5)	-(-5)	PR
804	नरौहा	92.68	503(65)	-(-5)	-(-5)	W,HP	-(-5)	-(-5)	-(-5)	KR,PR
805	बमनौली	11.33		गैर आबाद					Uninhabited	KR
806	नटकौली	10.12		गैर आबाद					Uninhabited	KR
807	बरैनी	50.59		गैर आबाद					Uninhabited	PR
808	परासी	33.59	189(25)	-(-5)	-(-5)	W,HP	-(-5)	-(-5)	-(-5)	PR
809	आराजी मुड़ियारी	54.63		गैर आबाद					Uninhabited	KR
810	डिहूलपार	48.97	352(67)	-(-5)	-(-5)	W,HP	-(-5)	-(-5)	-(-5)	KR,PR
811	गेरूआ खोर	67.18	277(48)	-(-5)	O(1)	W,HP	-(-5)	-(-5)	-(-5)	KR,PR
812	अतायर	221.37	1,348(234)	P(1)	-(-5)	W,HP	-(-5)	-(-5)	-(-5)	KR,PR
813	बेलादार	138.00	739(125)	-(-5)	-(-5)	W,HP	-(-5)	-(-5)	-(-5)	KR,PR
814	कहला	98.34	1,275(210)	P(1)	-(5-10)	W,HP	-(-5)	-(-5)	-(-5)	PR
815	इमिलिहवा	26.31	99(17)	-(-5)	-(-5)	W,HP	-(-5)	-(-5)	-(-5)	KR

VILLAGE DIRECTORY

AMENITIES AND LAND USE

BANSGAON TAHSIL—4

12	13	14	15	16	17	18	19	20	2	1
बड़हलगंज Barhalganj (12)	...	...	...	TW(3.64)O(3.24)	2.02	...	0.81	...	Main Patti	796
बड़हलगंज Barhalganj (12)	...	गेहूँ, चावल Wheat, Rice	...	TW(12.95)O(5.26)	5.67	0.81	1.62	...	Raipur	797
बड़हलगंज Barhalganj (12)	...	गेहूँ, चावल Wheat, Rice	...	TW(39.66)O(0.40)	52.61	12.55	9.31	...	Bhaisaha Buzurg	798
बड़हलगंज Barhalganj (10)	...	गेहूँ, चावल Wheat, Rice	...	O(10.12)	29.14	5.66	0.81	...	Jagdishpur	799
बड़हलगंज Barhalganj (10)	...	गेहूँ, चावल Wheat, Rice	...	TW(10.12)O(16.19)	0.81	12.14	4.45	...	Bheri	800
बड़हलगंज Barhalganj (10)	...	गेहूँ, चावल Wheat, Rice	...	TW(60.71)O(11.74)	21.04	3.64	14.16	...	Rakhat	801
बड़हलगंज Barhalganj (10)	...	गेहूँ, चावल Wheat, Rice	...	TW(121.41) O(40.47)	4.05	4.05	21.04	...	Gadhi	802
बड़हलगंज Barhalganj (13)	...	गेहूँ, चावल Wheat, Rice	...	TW(24.28)O(16.19)	4.05	1.21	2.43	...	Nawa Chak	803
बड़हलगंज Barhalganj (11)	...	गेहूँ, चावल Wheat, Rice	...	TW(29.54)O(31.97)	23.88	3.24	4.05	...	Narauha	804
बड़हलगंज Barhalganj (13)	...	...	...	R(3.64)	6.48	...	1.21	...	Babhanauli	805
बड़हलगंज Barhalganj (12)	...	...	...	R(4.05)	4.45	...	1.62	...	Natkauli	806
बड़हलगंज Barhalganj (11)	...	...	...	O(23.47)	21.04	...	6.08	...	Baraini	807
बड़हलगंज Barhalganj (10)	...	गेहूँ, चावल Wheat, Rice	...	TW(4.05)O(25.09)	0.81	2.43	1.21	...	Parasi	808
बड़हलगंज Barhalganj (13)	...	...	...	TW(37.23)	12.14	2.02	3.24	...	Arazi Mudiyari	809
बड़हलगंज Barhalganj (13)	...	गेहूँ, चावल Wheat, Rice	...	TW(1.62)O(1.21) W(40.47)	0.81	2.43	2.43	...	Dehulpar	810
बड़हलगंज Barhalganj (12)	...	गेहूँ, चावल Wheat, Rice	...	TWE(30.35) TW(17.40)TK(2.03)	8.90	4.86	3.64	...	Gerua Khor	811
बड़हलगंज Barhalganj (12)	EA	गेहूँ, चावल Wheat, Rice	...	TWE(79.32) TK(85.80)O(27.92)	11.33	4.05	12.95	...	Atayar	812
बड़हलगंज Barhalganj (12)	...	गेहूँ, चावल Wheat, Rice	...	TW(59.49) TK(27.92)	40.47	2.43	7.69	M(1)	Beladar	813
बड़हलगंज Barhalganj(12)	EAG	गेहूँ, चावल Wheat, Rice	...	TWE(32.38)O(9.71) W(4.45)TK(10.12)	23.47	7.28	10.93	T(1)M(2)	Kahala	814
बड़हलगंज Barhalganj (13)	...	गेहूँ, चावल Wheat, Rice	...	TW(12.55)	7.69	3.24	2.83	...	Imilihawa	815

4— बाँसगाँव तहसील

1	2	3	4	5	6	7	8	9	10	11
816	राउतपार	130.31	850(154)	P(1)	-(-5)	W,HP	-(-5)	बुध Wed	-(-5)	KR,PR
817	नाहा	44.92	88(17)	-(-5)	-(-5)	W,HP	-(-5)	-(-5)	-(-5)	KR
818	गांगूपार	61.92	590(86)	P(1)	-(5-10)	W,HP	-(-5)	-(-5)	-(-5)	KR
819	करनौती	32.38	230(35)	-(-5)	-(5-10)	W,HP	-(-5)	-(-5)	-(-5)	KR
820	महुराई	192.23	1,534(223)	-(-5)	-(5-10)	W,HP	-(-5)	-(-5)	-(-5)	KR,PR
821	चिमचा	25.09	386(46)	-(-5)	-(5-10)	W,HP	-(-5)	-(-5)	-(-5)	KR
822	गौरपार	113.72	490(80)	P(1)	-(-5)	W,HP	-(-5)	-(-5)	-(-5)	KR,PR
823	भझौरा	36.42	177(31)	-(-5)	-(-5)	W,HP	-(-5)	-(-5)	-(-5)	KR,PR
824	बरवल ईश्वरीप्रसाद	31.16	464(74)	-(-5)	-(-5)	W,HP	-(-5)	-(-5)	-(-5)	KR,PR
825	बरवल शंकरप्रसाद	13.36			गैर आबाद				Uninhabited	KR,PR
826	रामनगर	33.19	24(4)	-(-5)	-(-5)	W	-(-5)	-(-5)	-(-5)	KR,PR
827	उज्जरपार	104.82	716(105)	-(-5)	-(-5)	W,HP	-(-5)	-(-5)	-(-5)	KR,PR
828	तेजुआपार	6.88	50(10)	-(-5)	-(-5)	W,HP	-(-5)	-(-5)	-(-5)	KR,PR
829	सिहाईजपार	188.19	1,764(287)	P(1)	-(-5)	W,HP	PO	-(-5)	-(-5)	KR,PR
830	पिडरही	10.93			गैर आबाद				Uninhabited	KR,PR
831	जमदरा	44.52	348(45)	-(-5)	-(-5)	W,HP	-(-5)	-(-5)	-(-5)	KR,PR
832	सरदहा	25.09	384(50)	P(1)	-(5-10)	W,HP	-(-5)	-(-5)	-(-5)	KR,PR
833	तिलसर	45.73	549(91)	P(1)	-(5-10)	W,HP	-(-5)	-(-5)	-(-5)	KR,PR
834	गजाहड़ा	104.01	579(96)	-(-5)	-(5-10)	W,HP	-(-5)	-(-5)	-(-5)	KR,PR
835	रामपुर बघौरा	139.22	1,640(260)	P(1)	-(-5)	W,HP	PO	मंगल Tue	-(-5)	KR

VILLAGE DIRECTORY

AMENITIES AND LAND USE

BANSGAON TAHSIL—4

12	13	14	15	16	17	18	19	20	2	1
बड़हलगंज Barhalganj (15)	...	गेहूँ, चावल Wheat, Rice	...	TW(27.11)W(21.85) O(63.54)	3.64	9.31	4.86	T(1)M(1)	Rautpar	816
बड़हलगंज Barhalganj(10)	EAG	गेहूँ, चावल Wheat, Rice	...	TWE(21.04) W(6.48)TK(4.86)	9.31	0.40	2.83	...	Naha	817
बड़हलगंज Barhalganj (7)	EAG	गेहूँ, चावल Wheat, Rice	...	TWE(42.09) W(3.24)TK(1.62)	0.40	10.12	4.45	T(1)	Gangupar	818
बड़हलगंज Barhalganj (9)	EAG	गेहूँ, चावल Wheat, Rice	...	TWE(23.88) W(0.40)TK(0.81)	2.02	1.63	3.64	M(2)T(2)	Karnauti	819
बड़हलगंज Barhalganj (8)	EAG	गेहूँ, चावल Wheat, Rice	...	TWE(79.32) W(17.81)TK(5.67)	61.11	18.21	10.11	T(1)	Mahurai	820
बड़हलगंज Barhalganj (7)	EAG	गेहूँ, चावल Wheat, Rice	...	TWE(9.71)W(2.43) TK(3.64)	3.24	3.64	2.43	...	Chimacha	821
बड़हलगंज Barhalganj(11)	EAG	गेहूँ, चावल Wheat, Rice	...	TWE(72.04) W(8.50)O(4.05)	12.14	9.31	7.68	TEM(1)	Gaurpar	822
बड़हलगंज Barhalganj(12)	EAG	गेहूँ, चावल Wheat, Rice	...	TWE(2.83)W(9.31) O(13.36)	6.07	2.43	2.42	...	Majhaura	823
बड़हलगंज Barhalganj(13)	EAG	गेहूँ, चावल Wheat, Rice	...	TWE(11.33) O(10.12)	2.02	4.86	2.83	...	Barwal Iswariprasad	824
बड़हलगंज Barhalganj(10)	EAG	...	...	TWE(7.69)	4.86	0.41	0.40	...	Barwal Shankarprasad	825
बड़हलगंज Barhalganj (10)	...	गेहूँ, चावल Wheat, Rice	...	TW(15.38) TK(11.74)	2.43	3.24	0.40	...	Ramnagar	826
बड़हलगंज Barhalganj(12)	EAG	गेहूँ, चावल Wheat, Rice	...	W(2.43)O(6.88) TWE(55.04)	25.09	8.50	6.88	...	Ujjarpar	827
बड़हलगंज Barhalganj(10)	EAG	गेहूँ, चावल Wheat, Rice	...	TWE(5.67)	...	0.81	0.40	...	Tejuapar	828
बड़हलगंज Barhalganj(10)	ED	गेहूँ, चावल Wheat, Rice		TWE(80.94)TW(60.71) O(6.07)TK(8.09)	17.81	8.09	6.48	...	Sihaijpar	829
बड़हलगंज Barhalganj (8)	EAG	...	...	TWE(5.67) TW(4.05)	...	0.81	0.40	...	Pidarahi	830
बड़हलगंज Barhalganj(12)	EAG	गेहूँ, चावल Wheat, Rice	...	TWE(34.40) W(2.43)O(1.62)	2.02	0.81	3.24	...	Jamadra	831
बड़हलगंज Barhalganj (7)	...	गेहूँ, चावल Wheat, Rice		...TW(14.97)TK(4.05)	1.62	1.62	2.83	...	Sardaha	832
बड़हलगंज Barhalganj (6)	EAG	गेहूँ, चावल Wheat, Rice	...	TWE(32.38) TK(4.05)	4.05	3.64	1.61	...	Tilsar	833
बड़हलगंज Barhalganj (6)	EAG	गेहूँ, चावल Wheat, Rice	...	TWE(40.47) TW(16.59)O(8.09)	24.69	6.08	8.09	...	Gajahra	834
बड़हलगंज Barhalganj (8)	EA	गेहूँ, चावल Wheat, Rice	...	TWE(32.38) TW(34.40)O(10.12)	26.31	21.85	14.16	M(3)T(3)	Rampur Baghaura	835

1	2	3	4	5	6	7	8	9	10	11
836	चैरउआ	38.85	53(9)	-(-5)	-(5-10)	W,HP	-(-5)	-(-5)	-(-5)	KR,PR
837	रामपुर सहडेरवा	14.16	5(1)	-(-5)	-(-5)	W,HP	-(-5)	-(-5)	-(-5)	KR,PR
838	बेलपार	86.20	784(118)	-(-5)	-(5-10)	W,HP	-(-5)	-(-5)	-(-5)	KR,PR
839	लोहरापार	45.33	332(57)	-(-5)	-(-5)	W,HP	-(-5)	-(-5)	-(-5)	KR,PR
840	मंझरिया	19.02		गैर आबाद					Uninhabited	KR
841	बड़गो	166.73	835(122)	P(1)	-(-5)	W,HP	PO	-(-5)	-(-5)	PR,KR
842	चिरैया डांड	31.57	94(18)	-(-5)	-(-5)	W,HP	-(-5)	-(-5)	-(-5)	PR,KR
843	बरई पार	21.04	763(132)	P(1)	-(-5)	W,HP	-(-5)	सोम Mon	-(-5)	PR,KR
844	रामपुर गडरी	130.31	625(104)	P(1),M(1)	-(5-10)	W,HP	-(-5)	-(-5)	-(-5)	KR
845	रामपुर पांडे	50.59	74(13)	-(-5)	-(5-10)	W	-(-5)	-(-5)	BS	KR
846	सेमरी	195.87	1,068(178)	P(1)	-(-5)	W,HP	-(-5)	-(-5)	-(-5)	KR
847	कांडरी	52.21	318(52)	P(1)	-(-5)	T,W	PO	-(-5)	BS	KR
848	बड़ैला	195.87	1,189(208)	P(1)	-(-5)	T,W	-(-5)	-(-5)	-(-5)	KR
849	टडवा सैयदगाह	68.80	13(1)	-(-5)	-(5-10)	W	-(-5)	-(-5)	-(-5)	KR
850	फतेहपुर	117.77	276(76)	M(1)	-(5-10)	T,W	-(-5)	-(5-10)	-(5-10)	PR,KR
851	बाधागाड़ा	87.42	234(42)	P(1)	-(5-10)	W,HP	-(-5)	-(-5)	-(5-10)	KR.PR
852	माहापुर	82.96	330(42)	-(-5)	-(5-10)	W,HP	-(-5)	-(-5)	-(5-10)	KR,PR
853	सरवारपार	36.83		गैर आबाद					Uninhabited	KR
854	बरपुरवा	21.45	118(16)	-(-5)	-(5-10)	T,W	-(-5)	-(5-10)	-(5-10)	KR,PR
855	कौवा डील	82.96	901(139)	P(1)	-(5-10)	T,W	-(-5)	-(5-10)	-(5-10)	KR,PR

12	13	14	15	16	17	18	19	20	2	1
बड़हलगंज Barhalganj(7)	...	गेहूँ, चावल Wheat, Rice	...	TW(20.64)	11.33	5.67	1.21	...	Cherua	836
बड़हलगंज Barhalganj(8)	...	गेहूँ, चावल Wheat, Rice	...	TW(6.07)	6.48	1.21	0.40	...	Rampur Sahderwa	837
बड़हलगंज Barhalganj(10)	...	गेहूँ, चावल Wheat, Rice	...	TW(44.52)W(4.86) O(17.81)	9.71	4.45	4.85	...	Belpar	838
बड़हलगंज Barhalganj(10)	EAG	Wheat, Rice	...	TWE(8.50)W(13.36) O(12.95)	4.86	3.24	2.42	...	Lohrapar	839
बड़हलगंज Barhalganj(10)	EAG	...	...	TWE(3.64)O(13.36)	0.81	...	1.21	...	Manjharia	840
बड़हलगंज Barhalganj(10)	EAG	गेहूँ, चावल Wheat, Rice	...	TWE(59.09)W(8.09) TK(4.05)O(11.33)	50.18	27.11	6.88	...	Bargo	841
बड़हलगंज Barhalganj(10)	EAG	गेहूँ, चावल Wheat, Rice	...	TWE(7.69)W(13.36) O(6.88)	...	2.43	1.21	...	Chiraia Dand	842
बड़हलगंज Barhalganj(10)	EAG	गेहूँ, चावल Wheat, Rice	...	TWE(5.26)O(10.52)	...	2.02	3.24	...	Baraipar	843
बड़हलगंज Barhalganj(6)	...	गेहूँ, चावल Wheat, Rice	...	TW(12.55)W(21.04) O(19.83)	23.47	44.11	9.31	M(1),T(1)	Rampur Gadri	844
बड़हलगंज Barhalganj(6)	...	गेहूँ, चावल Wheat, Rice	...	W(4.45)TW(17.40) O(7.28)	11.33	6.88	3.25	...	Rampur Pandey	845
गोला Gola(2)	ED,EAG	गेहूँ, चावल Wheat, Rice	...	TWE(40.47) TW(118.58)	1.62	24.28	10.92	...	Semri	846
गोला Goa(3)	EAG	गेहूँ, चावल Wheat, Rice	...	TWE(20.24)	27.92	2.02	2.03	...	Kodari	847
गोला Gola(4)	EAG	गेहूँ, चावल Wheat, Rice	...	TWE(80.94)	94.70	10.12	10.11	...	Baraila	848
गोला Gola(4)	EAG	गेहूँ, चावल Wheat, Rice	...	TWE(32.38)TK(3.64)	29.54	2.02	1.22	...	Tadawa Saiadgah	849
गोला Gola(6)	EAG	गेहूँ, चावल Wheat, Rice	...	TWE(33.59) O(19.43)	59.09	0.81	4.85	...	Fatehpur	850
गोला Gola(8)	EA	गेहूँ, चावल Wheat, Rice	...	TWE(40.47) W(20.24)O(6.07)	19.83	0.40	0.41	M(1),T(1)	Bagha Gara	851
गोला Gola(8)	...	गेहूँ, चावल Wheat, Rice	...	TW(64.75)W(4.05) O(6.88)	5.26	0.81	1.21	...	Mahapur	852
गोला Gola(8)	...	...	...	GC(16.19)W(8.09) O(8.09)	3.24	0.81	0.41	...	Sarwarpar	853
गोला Gola(8)	...	गेहूँ, चावल Wheat, Rice	...	W(8.90)	10.93	0.40	1.22	...	Barhpurwa	854
गोला Gola(6)	EAG	गेहूँ, चावल Wheat, Rice	...	TWE(6.88)W(8.90) TK(10.52)	44.11	6.07	6.48	...	Kauwadil	855

1	2	3	4	5	6	7	8	9	10	11
856	चौकड़ी	37.64	801(135)	P(1)	–(–5)	T,W	–(–5)	–(5–10)	–(5–10)	KR,PR
857	जउछिन	93.89	167(25)	–(–5)	–(5–10)	T,W	–(–5)	–(5–10)	–(5–10)	KR,PR
858	बुलाकी चक	16.59			गैर आबाद				Uninhabited	KR
859	भीटी	87.01	1,053(179)	P(1)M(1)	–(5–10)	W,HP	PO	–(5–10)	–(–5)	KR
860	पडौली	61.51	556(74)	P(1)	–(5–10)	W,HP	–(–5)	सोम,गुरु Mon,Thu	–(5–10)	KR
861	अकबराबाद	34.40	75(9)	–(–5)	–(5–10)	W,HP	–(–5)	–(–5)	–(5–10)	KR,PR
862	मऊ बुजुर्ग	51.40	457(64)	–(–5)	–(5–10)	W,HP	–(–5)	–(5–10)	–(–5)	KR
863	बेलसड़ा	96.72	867(121)	P(1)	–(5–10)	HP	–(5)	–(–5)	–(5–10)	KR,PR
864	करौंड़ी	121.01	171(26)	–(–5)	–(5–10)	HP	–(–5)	–(–5)	–(–5)	KR,PR
865	ताला देवन्दा	297.05			गैर आबाद				Uninhabited	KR
866	चक रामचन्दर	14.57			गैर आबाद				Uninhabited	KR
867	कटदेउर	33.99	26(3)	–(–5)	–(–5)	W,HP	–(–5)	–(–5)	–(–5)	KR
868	मजूरी खास	152.57	1,764(288)	P(1)M(1)	–(–5)	W,HP	–(–5)	–(–5)	–(–5)	KR
869	सुकरौली	12.55	427(58)	–(–5)	–(5–10)	W,T	PO	–(–5)	–(–5)	PR
870	मिश्रौली	95.10	1,191(195)	P(1)M(1)	–(–5)	W,HP	–(–5)	–(–5)	–(–5)	KR
871	हाटा बुजुर्ग	147.31	2,470(396)	P(1)H(1)	H(1)	W,HP	PTO	रवि,मंगल,गुरु Sun,Tue,Thu	BS	PR
872	पांजुपार	67.58	704(106)	–(–5)	–(5–10)	W,HP	–(–5)	–(–5)	–(–5)	PR
873	जमीन लौहरपुर	113.32	1,123(177)	P(1)	–(5–10)	W,HP	–(–5)	–(–5)	–(–5)	PR
874	हेमपुर	11.74			गैर आबाद				Uninhabited	KR
875	सतौरा	17.81	48(6)	–(–5)	–(5–10)	W,HP	–(–5)	–(–5)	–(–5)	KR

12	13	14	15	16	17	18	19	20	2	1
गोला Gola(8)	EAG	गेहूँ, चावल Wheat, Rice	...	TWE(5.26)W(0.81) TK(4.45)	20.24	1.62	5.26	...	Chaukari	856
गोला Gola(8)	EAG	गेहूँ, चावल Wheat, Rice	...	TWE(32.38)W(7.69)	50.18	0.81	2.83	...	Jauchhin	857
गोला Gola(10)	...	...	...	TW(10.12)	6.07	0.40	...	...	Bulaki Chak	858
गोला Gola(6)	ED,EAG	गेहूँ, चावल Wheat, Rice	...	TWE(48.56) TW(24.28)O(2.02)	1.21	6.88	4.06	M(1),T(1)	Bhiti	859
गोला Gola(9)	...	गेहूँ, चावल Wheat, Rice	...	TW(38.45)W(4.05) O(6.07)	12.14	0.40	0.40	...	Padauli	860
गोला Gola(8)	...	गेहूँ, चावल Wheat, Rice	...	TW(12.14)W(4.05) O(10.12)	6.07	0.81	1.21	...	Akabarabad	861
गोला Gola(6)	EAG	गेहूँ, चावल Wheat, Rice	...	TWE(30.35) TW(14.16)	0.81	4.05	2.03	...	Mau Buzurg	862
गोला Gola(8)	ED	गेहूँ, चावल Wheat, Rice	...	TW(54.63)W(14.16) O(6.48)	16.19	2.83	2.43	...	Belsara	863
गोला Gola(8)	...	गेहूँ, चावल Wheat, Rice	...	TW(50.59)W(20.24) O(10.12)	38.45	0.40	1.21	...	Karaudi	864
बड़हलगंज Barhalganj(10)	...	...	...	W(109.27)	152.57	32.78	2.43	...	Tal Dewnda	865
बड़हलगंज Barhalganj(10)	...	...	...	...	12.14	...	2.43	...	Chak Ram-chandar	866
बड़हलगंज Barhalganj(10)	...	गेहूँ, चावल Wheat, Rice	...	...	33.19	...	0.80	...	Kathdeur	867
बड़हलगंज Barhalganj(10)	EA	गेहूँ, चावल Wheat, Rice	...	TWE(133.15)	...	...	19.42	TEM,T(1)	Majuri Khas	868
बड़हलगंज Barhalganj(8)	...	गेहूँ, चावल Wheat, Rice	...	TW(6.88)	3.24	1.21	1.22	...	Sukrauli	869
बड़हलगंज Barhalganj(7)	EAG	गेहूँ, चावल Wheat, Rice	12.14	W(4.05)O(6.07) TWE(32.38)	22.26	4.04	14.16	...	Mishrauli	870
बड़हलगंज Barhalganj(7)	EAG	गेहूँ, चावल Wheat, Rice	...	TWE(44.52) TK(8.09)TW(44.52) W(1.62)	19.83	24.28	4.45	N(2)M(1)	Hata Buzurg	871
बड़हलगंज Barhalganj(8)	EAG	गेहूँ, चावल Wheat, Rice	...	W(2.02)TWE(23.07) TW(22.26)TK(6.88)	4.05	7.28	2.02	...	Panjupar	872
बड़हलगंज Barhalganj(8)	EA	गेहूँ, चावल Wheat, Rice	...	TWE(60.71) TW(20.24)O(14.16)	10.12	2.02	6.07	...	Jamin Lauharpur	873
बड़हलगंज Barhalganj(10)	...	...	...	TW(1.21)O(6.88)	0.40	2.02	1.23	...	Hempur	874
बड़हलगंज Barhalganj(9)	...	गेहूँ, चावल Wheat, Rice	...	TW(14.97)W(0.40) O(0.81)	...	1.21	0.42	...	Sataura	875

1	2	3	4	5	6	7	8	9	10	11
876	सखरूआ बुजुर्ग	104.01	575(96)	-(-5)	-(5-10)	W,HP	-(-5)	-(-5)	-(-5)	KR
877	भरवल दीगर	36.42	410(68)	-(-5)	-(5-10)	W,HP	-(-5)	-(-5)	-(-5)	KR
878	सखरूआ खुर्द	16.59		गैर आबाद					Uninhabited	KR,PR
879	माम खोर	268.32	1,946(289)	P(1)	-(5-10)	W,HP	-(-5)	-(-5)	-(-5)	KR
880	चुरामन पट्टी	31.16	97(15)	-(-5)	-(-5)	W,HP	-(-5)	-(-5)	-(-5)	KR
881	खखाइज खोर	207.61	1,504(246)	-(10+)	-(10+)	W,HP	PO	-(10+)	-(10+)	KR,PR
882	बभनपुरा	4.05		गैर आबाद					Uninhabited	KR
883	बैरिया	36.83	129(17)	-(-5)	-(5-10)	W,HP	-(-5)	-(-5)	-(-5)	KR
884	चक सुल्तानी	8.50	822(130)	-(-5)	-(5-10)	W	-(-5)	-(-5)	-(-5)	PR
885	भीटी	97.53	300(48)	P(1)	-(5-10)	W,HP	-(-5)	-(-5)	-(-5)	PR
886	जगदीशपुर	23.47	307(40)	-(-5)	-(5-10)	W,HP	-(-5)	-(-5)	-(-5)	PR
887	लौंगरा पार	7.69	47(7)	-(-5)	-(5-10)	W,HP	-(-5)	-(-5)	-(-5)	PR
888	दीदापार	51.80	122(9)	-(-5)	-(5-10)	W,HP	-(-5)	-(-5)	-(-5)	PR
889	चक जलाल	38.04		गैर आबाद					Uninhabited	KR
890	सरया	25.50	184(18)	-(-5)	-(5-10)	W,HP	-(-5)	-(-5)	-(-5)	KR
891	महुलिया	57.06	425(54)	-(-5)	-(5-10)	W,HP	-(-5)	-(-5)	-(-5)	KR
892	गरया कोल	316.07	1,229(199)	P(1)	-(-5)	W,HP	-(-5)	-(-5)	-(-5)	KR,PR
893	रियाँव	415.22	3,102(507)	P(1)	-(-5)	W,HP	PO	-(-5)	-(-5)	KR,PR
894	असवनपुर	33.99	684(125)	-(-5)	-(5-10)	W,HP	-(-5)	-(-5)	-(-5)	KR
895	सहुआ कोल	169.16	1,335(222)	P(1),M(1)	-(5-10)	W,HP	PO	-(-5)	-(-5)	KR,PR

12	13	14	15	16	17	18	19	20	2	1
बड़हलगंज Barhalganj(9)	...	गेहूँ, चावल Wheat, Rice	...	TW(35.42) O(8.09)W(11.33)	35.21	8.09	4.87	...	Sakhrua Buzurg	876
बड़हलगंज Barhalganj(9)	...	गेहूँ, चावल Wheat, Rice	...	TW(12.14) W(2.83)TK(2.43)	13.36	3.64	2.02	...	Barwal Deegar	877
बड़हलगंज Barhalganj(9)	...	...	...	TW(8.90) W(0.81)O(4.45)	...	1.21	1.22	...	Sakhrua Khurd	878
बड़हलगंज Barhalganj(8)	EA	गेहूँ, चावल Wheat, Rice	...	TWE(67.58) TK(16.19)O(10.12)	124.65	29.95	19.83	T(2)	Mamkhor	879
बड़हलगंज Barhalganj(11)	...	गेहूँ, चावल Wheat, Rice	...	TW(24.28)W(4.05)	1.62	0.40	0.81	...	Churaman Patti	880
बड़हलगंज Barhalganj(11)	EAG	गेहूँ, चावल Wheat, Rice	...	TWE(85.80)W(2.43) TK(2.02)R(11.74)	74.06	8.50	23.06	...	Khakhaij Khor	881
बड़हलगंज Barhalganj(11)	...	...	...	TW(1.22)	2.83	...	...	...	Babhanpura	882
बड़हलगंज Barhalganj(10)	EAG	गेहूँ, चावल Wheat, Rice	...	PC(30.35)W(0.41)	4.05	1.21	0.81	...	Bairiya	883
बड़हलगंज Barhalganj(8)	...	गेहूँ, चावल Wheat, Rice	...	W(3.24)O(3.24)	...	0.40	1.62	...	Chak Sultani	884
बड़हलगंज Barhalganj(8)	EA	गेहूँ, चावल Wheat, Rice	...	TWE(79.32)	4.05	6.07	8.09	...	Bhiti	885
बड़हलगंज Barhalganj(10)	EA	गेहूँ, चावल Wheat, Rice	...	TWE(10.93) TW(8.09)	2.43	1.62	0.40	...	Jagdishpur	886
बड़हलगंज Barhalganj(9)	...	गेहूँ, चावल Wheat, Rice	...	TW(6.07)W(0.41)	0.41	0.40	0.40	...	Laungra Par	887
बड़हलगंज Barhalganj(10)	...	गेहूँ, चावल Wheat, Rice	...	TW(41.68)W(0.81)	4.45	3.24	1.62	T(1)	Didapar	888
बड़हलगंज Barhalganj(9)	EAG	...	...	TWE(30.35) R(2.02)	3.24	0.81	1.62	...	Chak Jalal	889
बड़हलगंज Barhalganj(9)	...	गेहूँ, चावल Wheat, Rice	...	GC(12.14)W(0.81) R(1.22)	8.09	0.41	2.83	...	Sarya	890
बड़हलगंज Barhalganj(10)	EAG	गेहूँ, चावल Wheat, Rice	...	TWE(30.35) TK(9.71)W(0.41)	12.14	3.64	0.81	M( )	Mahuliya	891
बड़हलगंज Barhalganj(13)	...	गेहूँ, चावल Wheat, Rice	...	TW(63.94)	151.36	77.30	23.47	M(2)	Garya Kol	892
बड़हलगंज Barhalganj(11)	...	गेहूँ, चावल Wheat, Rice	...	TW(154.60)	224.61	30.76	5.25	...	Riyaon	893
बड़हलगंज Barhalganj(10)	...	गेहूँ, चावल Wheat, Rice	...	TW(25.09)	4.05	2.43	2.42	...	Aswanpur	894
बड़हलगंज Barhalganj(10)	EAG EO	गेहूँ, चावल Wheat, Rice	...	TW(16.19) TWE(2.83)O(1.62)	117.36	0.81	30.35	...	Sahua Kol	895

ग्राम निर्देशिका
जन सुविधाएं एवं भूमि उपयोग

4— दौसगाँव तहसील

1	2	3	4	5	6	7	8	9	10	11
896	पुर	278.84	1,076(196)	P(1)	-(10+)	W,HP	-(-5)	-(-5)	-(-5)	KR,PR
897	रानीपुर	55.85	229(35)	-(-5)	-(10+)	W,HP	-(-5)	-(-5)	-(-5)	KR,PR
898	अहिरौली	110.89	689(98)	M(1)	-(10+)	W,HP	-(-5)	-(-5)	-(-5)	KR,PR
899	घेवरपार	476.74	817(141)	P(1)	-(10+)	W,HP	-(10+)	-(10+)	-(10+)	KR
900	इसरौली	63.13	374(63)	-(-5)	-(5-10)	T,W	-(-5)	-(-5)	-(-5)	KR
901	सोखनिया	58.68	220(44)	-(-5)	-(-5)	W	-(-5)	मंगल,शुक्र Tue,Fri	-(-5)	KR
902	दरौरा	144.48	692(104)	-(-5)	-(5-10)	W	-(-5)	-(-5)	-(-5)	KR
903	मुसरद	34.80	160(23)	-(-5)	-(-5)	W	-(-5)	-(-5)	-(-5)	KR
904	नगवा	33.99	171(33)	-(-5)	-(-5)	W	-(-5)	-(-5)	-(-5)	KR
905	जैती	27.52	165(32)	-(-5)	-(-5)	W	-(-5)	-(-5)	-(-5)	KR
906	मंझरिया भाट	10.93			गैर आबाद				Uninhabited	KR
907	बैजन्था	25.90	62(7)	-(-5)	-(-5)	W	-(-5)	-(-5)	-(-5)	KR
908	मसूरिया	13.36			गैर आबाद				Uninhabited	KR
909	बघाड़	48.16	349(57)	P(1)	-(-5)	W,HP	-(-5)	-(-5)	-(-5)	KR
910	मठ बिहारीदास	11.74	20(4)	-(-5)	-(-5)	W	-(-5)	-(-5)	-(-5)	KR
911	तेलिया भार	27.52	60(6)	-(-5)	-(-5)	W,T	-(-5)	मंगल,शुक्र Tue.Fri	-(-5)	KR
912	बोरडीह	26.31	324(56)	-(-5)	-(-5)	W	-(-5)	मंगल,शुक्र Tue,Fri	-(-5)	KR
913	फरेनिया खुर्द	32.78	155(23)	-(-5)	-(-5)	W	-(-5)	मंगल,शुक्र Tue,Fri	-(-5)	KR
914	अमौली	21.85	71(9)	-(-5)	-(-5)	W	-(-5)	मंगल,शुक्र Tue,Fri	-(-5)	KR
915	भिटहा	26.31	254(45)	-(-5)	-(-5)	W	-(-5)	मंगल,शुक्र Tue,Fri	-(-5)	KR

12	13	14	15	16	17	18	19	20	2	1
बड़हलगंज Barhalganj(10)	...	गेहूँ, चावल Wheat, Rice	...	TW(34.80) O(14.97)TK(20.24)	143.26	...	65.57	...	Pur	896
बड़हलगंज Barhalganj(10)	...	गेहूँ, चावल Wheat, Rice	...	TW(14.57)O(1.21)	35.61	...	4.46	...	Ranipur	897
बड़हलगंज Barhalganj(10)	...	गेहूँ, चावल Wheat, Rice	...	TW(42.49) O(3.64)TK(34.4)	20.64	...	9.72	N(2),M(2)	Ahirauli	898
गोला Gola(24)	...	गेहूँ, चावल Wheat, Rice	...	TW(9.71)TK(8.90) O(6.07)	445.18	...	6.88	...	Ghewarpar	899
गोला Gola(24)	...	गेहूँ, चावल Wheat, Rice	...	TW(16.19)O(27.11)	13.76	1.21	4.86	...	Israuli	900
गोला Gola(26)	...	गेहूँ, चावल Wheat, Rice	...	TK(50.18)	3.24	1.21	4.05	T(1)	Sokhania	901
गोला Gola(22)	...	गेहूँ, चावल Wheat ,Rice	...	W(64.75)TW(42.49) TK(8.09)	8.09	9.71	11.35	...	Daraura	902
गोला Gola(23)	...	गेहूँ, चावल Wheat, Rice	...	O(15.78)TK(9.71) W(2.43)	2.43	2.43	2.02	...	Musrad	903
गोला Gola(25)	...	गेहूं, चावल Wheat, Rice	...	W(8.09)TW(12.14) O(8.09)	0.81	2.43	2.43	...	Nagawa	904
गोला Gola(22)	...	गेहूँ, चावल Wheat, Rice	...	TW(10.52)TK(9.71)	1.62	3.24	2.43	...	Jaiti	905
गोला Gola(23)	...	...	...	W(3.24)TK(6.88)	0.40	...	0.41	...	Manjharia Bhant	906
गोला Gola(26)	...	गेहूँ, चावल Wheat, Rice	...	TK(20.24)	2.02	1.21	2.43	...	Baizantha	907
गोला Gola(23)	...	गेहूँ, चावल Wheat, Rice	...	TK(11.33)TW(0.81)	...	0.81	0.41	...	Masuriya	908
गोला Gola(23)	...	...	...	TW(21.45)W(15.38)	...	5.67	5.66	...	Baghar	909
गोला Gola(23)	...	गेहूँ, चावल Wheat, Rice	...	W(1.21)TW(8.50)	...	1.62	0.41	...	Math Biharidas	910
गोला Gola(26)	...	गेहूँ, चावल Wheat, Rice	...	TW(20.24)	3.24	1.62	2.42	...	Teliya Bhar	911
गोला Gola(26)	...	गेहूँ, चावल Wheat, Rice	...	W(18.21)	2.02	2.43	3.65	...	Baurdih	912
गोला Gola(25)	...	गेहूँ, चावल Wheat, Rice	...	TK(22.66)	2.83	4.45	2.84	...	Fareniya Khurd	913
गोला Gola(29)	...	गेहूँ, चावल Wheat, Rice	...	TW(16.19)	3.24	1.21	1.21	...	Amauli	914
गोला Gola(29)	...	गेहूँ, चावल Wheat, Rice	...	TW(18.21)	1.62	3.64	2.84	...	Bhitha	915

1	2	3	4	5	6	7	8	9	10	11
916	डिहुल पार	21.04	19(1)	-(-5)	-(-5)	W	-(5-10)	-(-5)	-(5-10)	KR
917	छतिहारी	105.63	393(62)	-(5-10)	-(-5)	W	-(5-10)	मंगल,शुक्र Tue,Fri	-(5-10)	KR
918	काश्त भोजराम जोखन	8.09	48(4)	-(-5)	-(-5)	W	-(-5)	मंगल,शुक्र Tue,Fri	-(-5)	KR
919	काश्त देउर	25.90	239(27)	-(-5)	-(-5)	W	-(-5)	मंगल,शुक्र Tue,Fri	-(-5)	KR
920	भदार खास	332.26	4,170(659)	P(1),H(1)	-(-5)	W	-(-5)	-(5)	-(-5)	KR
921	हुड़रा	76.89	214(33)	P(1)	-(-5)	W,HP	-(-5)	-(-5)	-(-5)	KR
922	सहुआ	52.21	422(64)	-(-5)	-(-5)	W,HP	-(-5)	-(-5)	-(-5)	KR
923	तिघरा	80.94	67(8)	-(-5)	-(-5)	W,HP	-(-5)	-(-5)	-(-5)	KR
924	एकडंगा	108 46	798(116)	P(1)	-(-5)	W,HP	-(-5)	-(-5)	-(-5)	KR
925	उसरैन	115.34	437(61)	-(-5)	-(-5)	W,HP	-(-5)	-(-5)	-(-5)	KR
926	इन्नाडीह	28.33	209(28)	-(-5)	-(-5)	W,HP	-(-5)	-(-5)	-(-5)	KR
927	पिपरहा	30.35	88(16)	-(-5)	-(-5)	W,HP	-(-5)	-(-5)	-(-5)	KR
928	हुडरी	32.38	195(29)	P(1)	-(-5)	W,HP	-(-5)	-(-5)	-(-5)	KR
929	परसादीपुर	14.57	38(07)	-(-5)	-(-5)	W,HP	-(-5)	-(-5)	-(-5)	KR
930	परपरवा	50.18	322(48)	-(-5)	-(-5)	W,HP	-(-5)	-(-5)	-(-5)	KR
931	मठिया	26.71	134(22)	-(-5)	-(-5)	W,HP	-(-5)	-(-5)	-(-5)	KR
932	भटौली खुर्द	16.19	73(9)	-(-5)	-(-5)	W,HP	-(-5)	-(-5)	-(-5)	KR
933	तिवारीपुर	4.86	171(30)	-(-5)	-(-5)	W,HP	-(-5)	-(-5)	-(-5)	KR
934	पिडरा	31.57	216(40)	-(-5)	-(-5)	W,HP	-(-5)	-(-5)	-(-5)	KR
935	पिडरी	48.56	482(80)	-(-5)	-(-5)	W,HP	-(-5)	-(-5)	-(-5)	KR

12	13	14	15	16	17	18	19	20	2	1
गोला Gola (29)	...	गेहूँ, चावल Wheat, Rice	...	..	...	21.04	...	...	Dehul Par	916
गोला Gola (29)	...	गेहूँ, चावल Wheat, Rice	...	TW(91.06)	4.45	7.28	2.84	...	Chhatihari	917
गोला Gola (29)	...	गेहूँ, चावल Wheat, Rice	...	TW(5.67)	0.81	0.81	0.80	...	Kast Bhojram Jokhan	918
गोला Gola (29)	...	गेहूँ, चावल Wheat, Rice	...	TW(17.81)	2.43	3.24	2.42	...	Kast Deur	919
गोला Gola (24)	...	गेहूँ, चावल Wheat, Rice	...	W(89.44)TW(80.94) TK(40.07)	53.02	32.38	36.41	...	Bhadar Khas	920
गोला Gola (23)	...	गेहूँ, चावल Wheat, Rice	...	TW(38.04)	25.90	10.93	2.02	...	Hundara	921
गोला Gola (24)	...	गेहूँ, चावल Wheat, Rice	...	TW(14.57)	26.71	6.07	4.86	...	Sahua	922
गोला Gola (24)	...	गेहूँ, चावल Wheat, Rice	...	TW(41.68)	20.24	14.57	4.45	...	Tighara	923
गोला Gola (26)	...	गेहूँ, चावल Wheat, Rice	...	TW(77.30)	17.00	3.24	10.92	...	Ekdanga	924
गोला Gola (26)	...	गेहूँ, चावल Wheat, Rice	...	TW(47.75)	53.02	5.26	9.31	...	Usraia	925
गोला Gola (26)	...	गेहूँ, चावल Wheat, Rice	...	TW(16.19)	7.28	2.83	2.03	...	Innadih	926
गोला Gola (26)	...	गेहूँ, चावल Wheat, Rice	...	TW(24.28)	3.24	1.21	1.62	...	Pipraha	927
गोला Gola (26)	...	गेहूँ, चावल Wheat, Rice	...	TW(22.66)	4.05	2.03	3.64	TEM	Hundari	928
गोला Gola (24)	...	गेहूँ, चावल Wheat, Rice	...	TW(12.55)	0.81	0.40	0.81	TEM	Parsadipur	929
गोला Gola (24)	...	गेहूँ, चावल Wheat, Rice	...	TW(31.97)	9.71	4.86	3.64	...	Parparwa	930
गोला Gola (23)	...	गेहूँ, चावल Wheat, Rice	...	TW(17.40)	5.26	2.02	2.03	...	Mathia	931
गोला Gola (24)	...	गेहूँ, चावल Wheat, Rice	...	TW(13.36)	0.81	1.21	0.81	...	Bhatauli Khurd	932
गोला Gola (24)	...	गेहूँ, चावल Wheat, Rice	...	TW(3.24)	0.40	0.81	0.41	...	Tiwaripur	933
गोला Gola (23)	...	गेहूँ, चावल Wheat, Rice	...	TW(4.86)W(6.48) TK(12.95)	1.62	2.43	3.23	...	Pidra	934
गोला Gola (23)	...	गेहूँ, चावल Wheat, Rice	...	TW(30.36)W(0.40) TK(1.21)	8.90	1.62	6.07	...	Pidri	935

1	2	3	4	5	6	7	8	9	10	11
936	भटौली बुजुर्ग	12.95	126(25)	-(-5)	-(-5)	W,HP	-(-5)	-(-5)	-(-5)	KR
937	मठिया	18.21	148(29)	-(-5)	-(-5)	W,HP	-(-5)	-(-5)	-(-5)	KR
938	कबिलासपुर	15.38	112(24)	-(-5)	-(-5)	W,HP	-(-5)	-(-5)	-(-5)	KR
939	कोटिया	29.54	100(14)	-(-5)	-(-5)	W,HP	-(-5)	-(-5)	-(-5)	KR
940	लौहरपुर	18.21	97(11)	-(-5)	-(-5)	W,HP	-(-5)	-(-5)	-(-5)	KR
941	माधोपुर	25.90	365(66)	-(-5)	-(-5)	W,HP	-(-5)	-(-5)	-(-5)	KR
942	नरायनपुर	63.94	648(101)	P(1)	-(-5)	W,HP	-(-5)	-(-5)	-(-5)	KR
943	बेलपार	20.24	265(47)	-(-5)	-(-5)	W,HP	-(-5)	-(-5)	-(-5)	KR
944	उल्था बुजुर्ग	54.23	335(56)	-(-5)	-(-5)	W,HP	-(-5)	-(-5)	-(-5)	KR
945	बारीपुर	23.47	225(25)	-(-5)	-(-5)	W,HP	PO	-(-5)	-(-5)	KR
946	उल्था खुर्द	31.16	125(21)	-(-5)	-(-5)	W,HP	-(-5)	-(-5)	-(-5)	KR
947	उसरी	21.04	111(17)	-(-5)	-(-5)	W,HP	-(-5)	-(-5)	-(-5)	KR
948	सुकरौली	7.28	49(9)	-(-5)	-(-5)	W,HP	-(-5)	-(-5)	-(-5)	KR
949	काश्त सुखदेव	19.43	91(15)	-(-5)	-(-5)	W,HP	-(-5)	रवि Sun	-(-5)	KR
950	सूती	134.77	789(143)	-(-5)	-(-5)	W,HP	-(-5)	-(-5)	-(-5)	KR
951	कुड़हा	6.48	51(12)	-(-5)	-(-5)	W,HP	-(-5)	-(-5)	-(-5)	KR
952	जगरनाथपुर	19.43	140(21)	-(-5)	-(-5)	W,HP	-(-5)	-(-5)	-(-5)	KR
953	गाई बेला	27.52	99(15)	-(-5)	-(-5)	W,HP	-(-5)	-(-5)	-(-5)	KR
954	राधूपुर	32.38	476(71)	P(1)	-(-5)	W,HP	-(-5)	-(-5)	-(-5)	KR
955	भटपुरवा	30.35	362(55)	-(-5)	-(5-10)	W,HP	-(-5)	-(-5)	-(-5)	KR

12	13	14	15	16	17	18	19	20	2	1
गोला Gola (23)	...	गेहूँ, चावल Wheat, Rice	...	TW(8.50)	1.62	1.62	1.21	...	Bhatauli Buzurg	936
गोला Gola (23)	...	गेहूँ, चावल Wheat, Rice	...	TW(14.57)	1.62	0.81	1.21	...	Mathia	937
गोला Gola (23)	...	गेहूँ, चावल Wheat, Rice	...	TW(6.48)W(0.81) TK(2.02)O(0.40)	2.43	1.21	2.03	...	Kabilaspur	938
गोला Gola (25)	...	गेहूँ, चावल Wheat, Rice	...	TW(3.24)W(0.81) TK(8.90)R(6.88)	5.67	2.02	2.02	...	Kotia	939
गोला Gola (24)	...	गेहूँ, चावल Wheat, Rice	...	R(12.14)O(2.83)	1.62	1.21	0.41	...	Lauharpur	940
गोला Gola (24)	...	गेहूँ, चावल Wheat, Rice	...	TW(2.43)W(6.07) TK(12.14)	1.21	0.81	3.24	...	Madhopur	941
गोला Gola (25)	...	गेहूँ, चावल Wheat, Rice	...	TW(30.35)W(2.02) TK(8.90)	13.36	2.03	7.28	...	Narainpur	942
गोला Gola (23)	ED	गेहूँ, चावल Wheat, Rice	...	TW(7.69)W(1.21) TK(1.21)	6.07	2.02	2.04	...	Belpar	943
गोला Gola (26)	...	गेहूँ, चावल Wheat, Rice	...	TW(24.28)W(3 64) TK(6.48)	12.14	4.45	3.24	...	Ultha Buzurg	944
गोला Gola (25)	EAG	गेहूँ, चावल Wheat, Rice	...	TWP(12.55) TK(4.05)W(2.43)	0.81	1.21	2.42	...	Baripur	945
गोला Gola (25)	EAG	गेहूँ, चावल Wheat, Rice	...	TWE(16.19) TK(9.71)	0.81	2.43	2.02	...	Ultha Khurd	946
गोला Gola (25)	...	गेहूँ, चावल Wheat, Rice	...	TW(5.67)W(5.26) TK(4.86)	2.02	1.21	2.02	...	Usari	947
गोला Gola (25)	...	गेहूँ, चावल Wheat, Rice	...	TW(5.26)TK(0.40)	0.40	0.40	0.82	...	Shukrauli	948
गोला Gola (25)	...	गेहूँ, चावल Wheat, Rice	...	TW(3.64)TK(9.71)	3.24	0.40	2.44	...	Kast Sukhdeo	949
गोला Gola (25)	...	गेहूँ, चावल Wheat, Rice	..	TW(14.16)W(34.40) TK(57.06)	12.14	8.50	8.51	...	Suti	950
गोला Gola (25)	...	गेहूँ, चावल Wheat, Rice	...	W(0.40)TK(3.64)	0 81	0.40	1.23	...	Kudaha	951
गोला Gola (25)	EAG	गेहूँ, चावल Wheat, Rice	...	TWE(12.95) TK(0.40)	2.83	1.62	1.63	...	Jagarnathpur	952
गोला Gola (25)	...	गेहूँ, चावल Wheat, Rice	...	TW(6.88)W(2.83) TK(5.26)	7.69	1.62	3.24	...	Gaien Bela	953
गोला Gola (25)	...	गेहूँ, चावल Wheat, Rice	...	TW(20.64)W(1.21) TK(2.02)	2.43	2.03	4.05	...	Raghupur	954
गोला Gola (25)	...	गेहूँ, चावल Wheat, Rice	...	W(6.07)O(9.31)	0.40	10.52	4.05	...	Bhatpurwa	955

1	2	3	4	5	6	7	8	9	10	11
956	बेहदारीपुर	25.90		गैर आबाद					Uninhabited	KR
957	पटखौली	9.31	86(14)	-(-5)	-(-5)	W,HP	-(-5)	-(-5)	-(-5)	KR
958	लाखुन बुजुर्ग	52.21	587(101)	-(-5)	-(-5)	W,HP	-(-5)	-(-5)	-(-5)	KR
959	लाखुन खुर्द	51.40	336(63)	P(1)	-(-5)	W,HP	-(-5)	-(-5)	-(-5)	KR
960	बेला खुर्द	21.85	356(54)	P(1),O(1)	-(5-10)	W,HP	PO	-(-5)	-(-5)	KR
961	बेला बुजुर्ग	64.35	292(43)	-(-5)	-(5-10)	W,HP	-(-5)	-(-5)	-(-5)	KR
962	मसिदिया	30.36	207(36)	-(-5)	-(5-10)	W,HP	-(-5)	-(-5)	-(-5)	KR
963	पिपरानेम	55.04	322(54)	-(-5)	-(5-10)	W,HP	-(-5)	-(-5)	-(10+)	KR
964	रसेत	155.81	471(90)	-(-5)	-(5-10)	W,HP	-(-5)	-(-5)	-(-5)	KR
965	चोरभारी	43.30	148(29)	-(5-10)	-(5-10)	W,HP	-(5-10)	-(5-10)	-(5-10)	KR
966	टिकरिया खुर्द	46.14	71(12)	-(5-10)	-(5-10)	W,HP	-(5-10)	-(5-10)	-(5-10)	KR
967	टिकरिया बुजुर्ग	75.27	777(135)	-(5-10)	-(5-10)	W,HP	-(5-10)	-(5-10)	-(5-10)	KR
968	पिडिया	103.20	602(118)	P(1)	-(5-10)	W	-(-5)	-(-5)	-(-5)	KR
969	भीटा पाण्डे	24.69	469(101)	-(-5)	-(5-10)	W	-(-5)	-(-5)	-(-5)	KR
970	चइतरा	70.01	377(61)	-(-5)	-(5-10)	W	-(-5)	-(-5)	-(-5)	KR
971	चांदपार	56.66	323(47)	-(-5)	-(-5)	W	-(-5)	-(-5)	-(-5)	KR
972	अमवा उर्फ कोपर पोखर	13.76	65(9)	-(-5)	-(5 10)	W	-(-5)	-(-5)	-(-5	KR
973	शेषभिउरा	33.99	166(28)	-(-5)	-(5-10)	W	-(-5)	-(-5)	-(-5)	KR
974	जहूराबाद	24.28	128(22)	-(5-10)	-(5-10)	W,HP	-(5-10)	-(5-10)	-(5-10)	PR
975	मसुरिया	62.73	735(129)	P(1)	-(5-10)	W,HP	-(5-10)	-(5-10)	-(5-10)	KR

12	13	14	15	16	17	18	19	20	2	1
गोला Gola (26)	...	...	...	W(22.26)	1.21	1.62	0.81	...	Beldaripur	956
गोला Gola (26)	...	गेहूँ, चावल Wheat, Rice	...	TW(1.62)W(0.81) TK(2.83)	2.83	0.40	0.82	...	Patkhauli	957
गोला Gola (25)	...	गेहूँ, चावल Wheat, Rice	...	TW(15.38)W(1.62) TK(10.52)	17.40	1.62	5.67	...	Lakhun Buzurg	958
गोला Gola (25)	EAG	गेहूँ, चावल Wheat, Rice	...	TWE(1.21)W(4.05) TW(19.43)TK(11.33)	8.90	1.62	4.86	...	Lakhun Khurd	959
गोला Gola (20)	...	गेहूँ, चावल Wheat, Rice	...	W(4.05)O(10.52)	0.81	5.66	0.81	...	Bela Khurd	960
गोला Gola (20)	...	गेहूँ, चावल Wheat, Rice	...	W(13.36)O(33.99)	0.40	10.12	6.48	T(1)	Bela Buzurg	961
गोला Gola (20)	...	गेहूँ, चावल Wheat, Rice	...	W(12.14)O(4.86)	5.26	2.03	6.07	...	Masidiya	962
गोला Gola (20)	...	गेहूँ, चावल Wheat, Rice	...	TW(0.40)W(18.62) O(18.62)	8.09	4.86	4.45	...	Pipra Nem	963
गोला Gola (20)	...	गेहूँ, चावल Wheat, Rice	...	W(13.36)O(3.64)	17.00	108.46	13.35	...	Raset	964
गोला Gola (19)	...	गेहूँ, चावल Wheat, Rice	...	TW(24.69)	12.55	5.66	0.40	...	Chorbhari	965
गोला Gola (19)	...	गेहूँ, चावल Wheat, Rice	...	TW(14.97) TK(23.88)	0.40	6.07	0.82	...	Tikariya Khurd	966
गोला Gola (19)	...	गेहूँ, चावल Wheat, Rice	...	W(10.93)TK(34.40)	15.78	9.71	4.45	...	Tikariya Buzurg	967
गोला Gola (19)	EAG	गेहूँ, चावल Wheat, Rice	...	TWE(48.56) W(0.81)O(8.90)	30.76	6.88	7.29	...	Pidiya	968
गोला Gola (19)	EAG	गेहूँ, चावल Wheat Rice	...	TWE(14.57) W(0.40)	5.67	1.62	2.43	...	Bhita Pandey	969
गोला Gola (19)	EAG	गेहूँ, चावल Wheat, Rice	...	TWE(20.24)O(4.05) W(1.21)TK(8.09)	26.71	5.26	4.45	M(1)	Chaietara	970
गोला Gola (20)	EAG	गेहूँ, चावल Wheat, Rice	...	TWE(40.47) W(4.05)TK(4.05)	4.05	0.81	3.23	...	Chandpar	971
गोला Gola (18)	EAG	गेहूँ, चावल Wheat, Rice	...	TWE(7.28) O(0.81)TK(1.21)	1.62	0.81	2.03	...	Amawa urf Kopar Pokhar	972
गोला Gola (18)	EAG	गेहूँ, चावल Wheat, Rice	...	TWE(23.88) W(0.81)	6.88	0.40	2.02	M(1)	Shekh Bhiura	973
गोला Gola (19)	...	गेहूँ, चावल Wheat, Rice	...	TW(6.88)TK(2.02)	8.50	6.07	0.81	...	Jahoorabad	974
गोला Gola (19)	...	गेहूँ, चावल Wheat, Rice	...	TW(38.04)	8.09	15.80	0.80	...	Masuriya	975

1	2	3	4	5	6	7	8	9	10	11
976	चकिया	13.76	85(13)	-(5-10)	-(5-10)	W,HP	-(-5)	-(-5)	-(-5)	KR,PR
977	कोनी खुर्द	17.81	127(20)	-(5-10)	-(5-10)	W,HP	-(5-10)	-(5-10)	-(5-10)	KR,PR
978	कोनी बुजुर्ग	51.40	260(44)	-(5-10)	-(5-10)	W,HP	-(5-10)	-(5-10)	-(5-10)	KR
979	बेल्दारीपुर	72.04	270(46)	-(-5)	-(-5)	W,HP	-(-5)	-(-5)	BS	KR,PR
980	राउतपार	36.83	641(110)	P(1)	-(5-10)	W,HP	-(5-10)	-(5-10)	-(5-10)	PR
981	धोबौली	24.69	169(30)	-(5-10	-(5-10)	W,HP	-(5-10)	-(5-10)	-(5-10)	PR
982	देवदार	33.19	234(43)	-(5-10)	-(5-10)	W,HP	-(5-10)	-(5-10)	BS	KR,PR
983	माल्हनपार	117.77	1,655(292)	P(1),H(1)	MCW(1)	W,HP	PO	सोम,शुक्र Mon,Fri	BS	KR,PR
984	छेदी डंडवा	57.06	587(99)	-(-5)	-(-5)	W	-(-5)	-(-5)	-(-5)	KR
985	गौरी बुजुर्ग	68.80	359(65)	-(-5)	-(-5)	W	-(-5)	-(-5)	-(-5)	KR
986	मंझरिया	53.42	256(45)	-(-5)	-(5-10)	HP	-(-5)	-(-5)	BS	KR
987	बभनौली	56.66	699(95)	-(-5)	-(-5)	HP	-(-5)	-(-5)	BS	PR
988	बैरिया	11.74			गैर आबाद				Uninhabited	PR
989	चक भगवान	9.31			गैर आबाद				Uninhabited	KR
990	दोहरिया	9.71			गैर आबाद				Uninhabited	KR
991	जसवन्तपुर	171.59	568(84)	P(1)	-(5-10)	HP	-(-5)	-(-5)	BS	PR
992	गुलरिहा	8.09			गैर आबाद				Uninhabited	KR
993	बढ़पुरवा	40.47	327(48)	-(-5)	(5-10)	HP	-(-5)	-(-5)	BS	KR,PR
994	पचपेड़वा	5.26	36(6)	-(-5)	-(5-10)	HP	-(-5)	-(-5)	BS	PR
995	गोहलिया	29.14	233(29)	-(-5)	-(5-10)	HP	-(-5)	-(-5)	BS	PR

12	13	14	15	16	17	18	19	20	2	1
गोला Gola (20)	...	गेहूँ, चावल Wheat, Rice	...	TK(8.09)W(2.02)	2.02	0.81	0.82	...	Chakia	976
गोला Gola (19)	...	गेहूँ, चावल Wheat, Rice	...	TW(2.83)TK(6.07) W(4.45)	1 21	2.43	0.82	...	Koni Khurd	977
गोला Gola (19)	...	गेहूँ, चावल Wheat, Rice	...	TW(10.12) TK(31.16)	2.02	6.07	2.03	...	Koni Buzurg	978
गोला Gola (19)	...	गेहूँ, चावल Wheat, Rice	...	TW(64.75)	3.24	2.83	1.22	...	Beldaripur	979
गोला Gola (17)	...	गेहूँ, चावल Wheat, Rice	...	W(0.81)TK(25.50)	1.62	7.28	1.62	...	Rautpar	980
गोला Gola (18)	ED	गेहूँ, चावल Wheat, Rice	...	TW(17.00)W(1.21)	2.02	3.64	0.82	...	Dhobauli	981
गोला Gola (18)	...	गेहूँ, चावल Wheat, Rice	...	TW(17.81)	6.48	8.09	0.81	...	Deodar	982
गोला Gola (18)	ED	गेहूँ, चावल Wheat, Rice	...	TW(17.81) TK(42.09)W(23.88)	1.21	27.11	5.67	N(35),M(3) T(4)	Malhanpar	98
गोला Gola (20)	EAG	गेहूँ, चावल Wheat, Rice	...	TWE(12.14)O(2.83) TK(4.05)W(2.02)	30.35	1.22	4.45	...	Chhedi Dandwa	984
गोला Gola (20)	EAG	गेहूँ, चावल Wheat, Rice	...	TWE(17.40)O(5.26) TK(6.88)W(6.07)	22.26	6.88	4.05	...	Gauri Buzurg	985
गोला Gola (23)	...	गेहूँ, चावल Wheat, Rice	...	TW(46.95)	4.45	1.21	0.81	...	Manjharia	986
गोला Gola (23)	ED	गेहूँ, चावल Wheat, Rice	...	TW(51.40)	3.24	1.21	0.81	...	Babhanauli	987
गोला Gola (23)	...	...	...	W(4.05)O(4.45)	2.43	...	0.81	..	Bajria	988
गोला Gola (22)	...	...	...	TW(3.24)	4.45	0.40	1.22	...	Chak Bhagwan	989
गोला Gola (23)	...	...	...	TW(8.09)	...	0.81	0.81	...	Doharia	990
गोला Gola (23)	...	गेहूँ, चावल Wheat, Rice	...	TW(50.18)W(36.42)	47.35	14.16	23.48	...	Jaswantpur	991
गोला Gola (24)	...	...	...	TW(3.24)	...	4.04	0.81	...	Gulariha	992
गोला Gola (23)	...	गेहूँ, चावल Wheat, Rice	...	W(4.86)TW(20.24)	5.67	5.26	4.44	...	Barhpurwa	993
गोला Gola (24)	...	गेहूँ, चावल Wheat, Rice	...	O(2.83)	0.40	1.62	0.41	...	Pachperwa	994
गोला Gola (24)	...	गेहूँ, चावल Wheat, Rice	...	TW(19.43)	0.81	5.26	3.64	...	Gohalia	995

1	2	3	4	5	6	7	8	9	10	11
996	भभौरा	44.52	285(41)	-(-5)	-(5-10)	HP	-(-5)	-(-5)	BS	KR,PR
997	भीटी	30.76	225(27)	P(1)	-(5-10)	W,HP	-(5-10)	-(5-10)	-(-5)	KR,PR
998	मठिया	29.95	111(18)	-(-5)	-(5-10)	W,HP	-(5-10)	-(5-10)	-(5-10)	KR,PR
999	पिपरहठा	29.14	103(23)	-(-5)	-(5-10)	HP	-(-5)	-(-5)	BS	KR
1000	पथर हठा	71.63	526(88)	P(1)	-(5-10)	W,HP	-(5-10)	-(5-10)	-(5-10)	KR,PR
1001	लक्ष्मीपुर	53.83	109(18)	-(-5)	-(5-10)	HP	-(-5)	-(-5)	BS	KR,PR
1002	सखरूआ	69.61	445(75)	-(-5)	-(5-10)	W,HP	-(5-10)	-(5-10)	-(5-10)	KR,PR
1003	कोटिया	44.52	224(37)	-(-5)	-(-5)	W,HP	-(-5)	-(-5)	-(-5)	KR,PR
1004	सिसवा उर्फ सिवा	63.13	461(61)	-(-5)	-(-5)	W,HP	PO	-(-5)	-(-5)	KR,PR
1005	कन्हला	39.66	317(46)	P(1)	-(-5)	W,HP	-(-5)	-(-5)	-(-5)	KR,PR
1006	पकड़ी	25 90	182(30)	-(-5)	-(-5)	W,HP	-(-5)	-(-5)	-(-5)	PR,KR
1007	सुअरहा	77.70	292(53)	-(-5)	-(-5)	W,HP	-(-5)	-(-5)	-(-5)	PR,KR
1008	गौरजीतपुर	77.70	119(24)	-(-5)	-(5-10)	W	-(5-10)	-(5-10)	-(5-10)	PR,KR
1009	हरीजनपुर	42.09	425(78)	-(-5)	-(5-10)	W,HP	-(5-10)	-(5-10)	-(5-10)	KR,PR
1010	डढ़ई कमाल चक	246.87	919(150)	-(-5)	-(5-10)	W,HP	-(-5)	-(-5)	-(5-10)	KR
1011	गौवडौर	52.21	177(31)	-(-5)	-(5-10)	W,HP	-(-5)	-(-5)	-(5-10)	KR
1012	माहलवार	110.48	684(112)	P(1)	-(5-10)	W,HP	-(-5)	-(-5)	-(5-10)	KR
1013	टेंगरी	65.56	434(90)	-(-5)	-(5-10)	W,HP	-(-5)	-(-5)	-(5-10)	KR
1014	कोपवा	27.11	259(49)	-(-5)	-(5-10)	W,HP	-(5-10)	-(-5)	-(5-10)	KR
1015	इसमाइलपुर	58.28	439(69)	-(-5)	-(5-10)	W,HP	-(5-10)	-(-5)	-(5-10)	KR

12	13	14	15	16	17	18	19	20	2	1
गोला Gola (23)	...	गेहूँ, चावल Wheat, Rice	...	TW(36.42)	6.07	1.21	0.82	...	Bhabhaura	996
गोला Gola (18)	ED	गेहूँ, चावल Wheat, Rice	...	TW(12.95)W(2.83) TK(6.88)	3.24	1.62	3.24	...	Bhiti	997
गोला Gola (18)	...	गेहूँ, चावल Wheat, Rice	...	TW(19.83)TK(4.05)	1.21	2.02	2.84	...	Mathia	998
गोला Gola (22)	...	गेहूँ, चावल Wheat, Rice	...	W(1.21)TW(20.24)	...	5.26	2.43	...	Piprahatha	999
गोला Gola (19)	...	गेहूँ, चावल Wheat, Rice	...	TW(14.16) W(15.78)TK(10.93)	16.59	10.12	4.05	...	Patharhatha	1000
गोला Gola (22)	...	गेहूँ, चावल Wheat, Rice	...	TW(47.35)	4.45	1.21	0.82	...	Laxmipur	1001
गोला Gola (18)	...	गेहूँ, चावल Wheat, Rice	...	TW(15.78)W(8.90) TK(4.05)O(25.50)	5.26	3.64	6.48	...	Sakharua	1002
गोला Gola (18)	...	गेहूँ, चावल Wheat, Rice	...	TW(19.03)W(6.07) TK(5.67)	9.31	2.43	2.01	...	Kotia	1003
गोला Gola (20)	...	गेहूँ, चावल Wheat, Rice	...	TW(14.16)W(4.45) TK(14.97)	18.21	5.26	6.08	...	Siswa urf Siva	1004
गोला Gola (20)	EAG	गेहूँ, चावल Wheat, Rice	...	TWE(24.28) TK(0.40)	8.09	2.83	4.06	...	Kanhala	1005
गोला Gola (19)	...	गेहूँ, चावल Wheat, Rice	...	TW(19.83)TK(0.81)	1.62	0.81	2.83	...	Pakari	1006
गोला Gola (19)	...	गेहूँ, चावल Wheat, Rice	...	TW(14.97)W(12.14) TK(12.95)	26.71	6.48	4.45	...	Suarha	1007
गोला Gola (19)	...	गेहूँ, चावल Wheat, Rice	...	TW(11.33)W(4.45) TK(14.16)	25.50	16.19	6.07	...	Gaurjeetpur	1008
गोला Gola (19)	...	गेहूँ, चावल Wheat, Rice	...	W(1.62)TK(26.31)	2.43	5.67	6.06	...	Harijanpur	1009
गोला Gota (18)	...	गेहूँ, चावल Wheat, Rice	...	TW(59.90)W(25.09) TK(2.02)O(6.07)	125.05	16.60	12.14	...	Dadhai Kamal Chak	1010
गोला Gola (18)	...	गेहूँ, चावल Wheat, Rice	...	TW(20.24) TK(15.38)	5.67	4.86	6.06	...	Gaubdaur	1011
गोला Gola (20)	...	गेहूँ, चावल Wheat, Rice	...	TW(40.47) TK(12.55)	6.48	46.14	4.84	...	Mahilwar	1012
गोला Gola (2)	...	गेहूँ, चावल Wheat, Rice	...	TW(34.40)W(2.43) O(17.00)	2.43	3.24	6.06	...	Tengri	1013
गोला Gola (19)	EA	गेहूँ, चावल Wheat, Rice	...	TWE(17.00)	3.24	4.05	2.82	...	Kopwa	1014
गोला Gola (19)	...	गेहूँ, चावल Wheat, Rice	...	TW(8.09)W(24.28) TK(14.97)	4.05	1.62	5.27	...	Ismailpur	1015

1	2	3	4	5	6	7	8	9	10	11
1016	भीता	69.61	472(72)	P(1)	-(5-10)	W,HP	PO	-(-5)	BS	KR
1017	भेंसारानी	215.30	1,012(172)	P(1)	-(-5)	W,HP	-(-5)	-(-5)	-(-5)	KR
1018	मठिया	17.00			गैर आबाद				Uninhabited	KR,PR
1019	पुरवा	21.45	599(106)	P(1)	-(-5)	W,HP	PO	सोम,गुरु Mon,Thu	-(-5)	KR,PR
1020	कटका	68.39	233(39)	-(-5)	-(-5)	W,HP	-(-5)	-(-5)	-(-5)	KR,PR
1021	बेलसड़ी बुजुर्ग	38.85	350(66)	-(-5)	-(-5)	W,HP	-(-5)	-(-5)	-(-5)	KR,PR
1022	बेलसड़ी खुर्द	19.43			गैर आबाद				Uninhabited	KR,PR
1023	बलुआ	29.54	173(34)	-(-5)	-(5-10)	W,HP	-(5-10)	-(-5)	-(-5)	KR,PR
1024	भरथरी	124.65	444(69)	-(-5)	-(5-10)	W,HP	-(5-10)	-(-5)	-(-5)	KR,PR
1025	सईं बुजुर्ग	60.71	250(37)	-(-5)	-(5-10)	W,HP	-(-5)	-(-5)	-(-5)	KR,PR
1026	सईं खुर्द	30.35	27(5)	-(-5)	-(5-10)	W,HP	-(-5)	-(-5)	BS	PR,KR
1027	हाटा बुजुर्ग	102.39	776(136)	P(1)	-(-5)	W,HP	-(-5)	बुध Wed	BS	PR,KR
1028	हाटा खुर्द	87.42	578(93)	-(-5)	-(-5)	W,HP	-(-5)	-(-5)	-(-5)	PR,KR
1029	गोपालपुर	51.80	454(85)	-(-5)	-(-5)	W,HP	-(-5)	-(-5)	-(-5)	PR
1030	बन्जरिया	36.42	576(94)	P(1)	-(-5)	W,HP	-(-5)	-(-5)	BS	PR
1031	भरौली करन	19.43	199(34)	-(-5)	-(-5)	W,HP	-(-5)	-(-5)	-(-5)	PR
1032	सहुआपार	42.90	169(31)	-(-5)	-(-5)	W,HP	PO	-(-5)	-(-5)	PR
1033	सुल्तानी	48.56	364(64)	-(-5)	-(5-10)	W,HP	-(-5)	-(-5)	-(-5)	KR
1034	बेसहनी	165.12	813(154)	-(-5)	-(-5)	W,HP	-(-5)	-(-5)	-(-5)	KR
1035	नराइच पार	143.67	671(127)	P(1)	-(-5)	W,HP	-(-5)	-(-5)	-(-5)	KR

VILLAGE DIRECTORY

AMENITIES AND LAND USE

BANSGAON TAHSIL—4

12	13	14	15	16	17	18	19	20	2	1
गोला Gola (19)	...	गेहूँ, चावल Wheat, Rice	...	TW(17.40)W(7.69) O(30.76)	1.62	6.88	5.26	...	Bhita	1016
गोला Gola (21)	...	गेहूँ, चावल Wheat, Rice	...	TK(32.38)W(10.12) TW(108.46)	36.42	9.71	18.21	...	Bhaisa Rani	1017
गोला Gola (21)	...	...	...	TW(10.52)O(4.05)	1.21	0.40	0.82	...	Mathia	1018
गोला Gola (21)	EAG	गेहूँ, चावल Wheat, Rice	...	TWE(6.48)O(2.03) W(2.02)	5.26	0.40	5.26	...	Purwa	1019
गोला Gola (21)	...	गेहूँ, चावल Wheat, Rice	...	TW(18.21)W(2.02) O(9.71)	30.76	1.21	6.48	...	Katka	1020
गोला Gola (20)	...	गेहूँ, चावल Wheat, Rice	...	TW(12.95) TK(13.76)	7.28	1.21	3.65	...	Belsari Buzurg	1021
गोला Gola (20)	...	...	...	TW(0.40)W(0.40) O(15.78)	1.62	0.40	0.83	...	Belsari Khurd	1022
गोला Gola (24)	...	गेहूँ, चावल Wheat, Rice	...	TW(11.74)W(2.02) O(6.07)	5.26	0.81	3.64	...	Balua	1023
गोला Gola (26)	EAG	गेहूँ, चावल Wheat, Rice	...	TWE(39.26) W(0.81)O(3.24)	68.80	4.86	7.68	...	Bharthari	1024
गोला Gola (26)	...	गेहूँ, चावल Wheat, Rice	...	TW(17.00)W(3.24) O(12.95)	15.38	6.48	5.66	...	Sain Buzurg	1025
गोला Gola (24)	...	गेहूँ, चावल Wheat, Rice	...	TW(10.93)W(2.02) O(6.07)	7.28	0.40	3.65	...	Sain Khurd	1026
गोला Gola (24)	...	गेहूँ, चावल Wheat, Rice	...	TW(79.73)	0.81	12.95	8.90	...	Hata Buzurg	1027
गोला Gola (23)	...	गेहूँ, चावल Wheat, Rice	...	TW(26.31)W(4.05) O(15.38)	35.21	2.83	3.64	...	Hata Khurd	1028
गोला Gola (20)	...	गेहूँ, चावल Wheat, Rice	...	TW(38.04)	0.81	9.71	3.24	...	Gopalpur	1029
गोला Gola (20)	EAG	गेहूँ, चावल Wheat, Rice	...	TWE(25.50)	1.62	4.05	5.25	...	Banjaria	1030
गोला Gola (21)	...	गेहूँ, चावल Wheat, Rice	...	TW(14.97)	0.40	1.23	2.83	...	Bharauli Karan	1031
गोला Gola (21)	...	गेहूँ, चावल Wheat, Rice	...	TW(32.78)	2.43	6.07	1.62	...	Sahuapar	1032
गोला Gola (20)	EAG	गेहूँ, चावल Wheat, Rice	...	TWE(36.42)	2.02	6.88	3.24	...	Sultani	1033
गोला Gola (20)	...	गेहूँ, चावल Wheat, Rice	...	TW(118.17)	10.52	23.47	12.96	...	Besahani	1034
गोला Gola (21)	...	गेहूँ, चावल Wheat, Rice	...	TW(111.29)	4.86	12.14	15.38	...	Naraichpar	1035

1	2	3	4	5	6	7	8	9	10	11
1036	भवानीगढ़	206.40	679(119)	-(-5)	-(-5)	W,HP	-(-5)	-(-5)	BS	PR,KR
1037	बभन पुरा	22.26	78(13)	-(-5)	-(-5)	W,HP	-(-5)	-(-5)	-(-5)	KR
1038	खाखर	24.69	5(3)	-(-5)	-(-5)	W	-(-5)	-(-5)	-(-5)	KR
1039	असिला भार	97.53	845(154)	P(1)	-(-5)	W,HP	-(-5)	गुरु Thu	BS	PR
1040	ढेबरा बुजुर्ग	87.42	907(151)	P(1)	-(-5)	W,HP	-(-5)	-(-5)	BS	PR
1041	बेलसर उर्फ बलुआ	47.35	592(100)	-(-5)	-(-5)	W,HP	-(-5)	-(-5)	-(-5)	KR
1042	बड़िहारी	53.02	382(61)	-(-5)	-(-5)	W,HP	-(-5)	-(-5)	-(-5)	KR,PR
1043	मसी	35.61	84(11)	-(-5)	-(-5)	W,HP	-(-5)	-(-5)	-(-5)	KR,PR
1044	इमीली डीह	20.64	9(2)	P(1)	-(-5)	HP	-(-5)	-(-5)	-(-5)	KR
1045	काश्त त्रिफला	17.40	96(18)	-(-5)	-(-5)	W,HP	-(-5)	-(-5)	-(-5)	KR
1046	बनकटी खुर्द	54.63	232(32)	-(-5)	-(-5)	W,HP	-(-5)	-(-5)	-(-5)	KR,PR
1047	बनकटी बुजुर्ग	95.51	366(65)	-(-5)	-(-5)	W,HP	-(-5)	-(-5)	-(-5)	KR,PR
1048	बुधनापार खुर्द	6.07	31(4)	-(-5)	-(-5)	W	-(-5)	-(-5)	-(-5)	KR,PR
1049	नरायनपुर	34.80	205(34)	-(-5)	-(-5)	W,HP	-(-5)	-(-5)	-(-5)	KR
1050	भरपुरवा	13.36	109(16)	-(-5)	-(-5)	W,HP	-(-5)	-(-5)	-(-5)	KR
1051	अहिरौली खुर्द	51.40	286(50)	-(-5)	-(-5)	W,HP	-(-5)	-(-5)	-(-5)	KR
1052	नेवरा खास	64.75	205(41)	-(-5)	-(-5)	W,HP	-(-5)	-(-5)	-(-5)	KR
1053	अहिरौली बुजुर्ग	63.94	534(90)	P(1)	-(-5)	W,HP	PO	-(-5)	-(-5)	KR
1054	पिताम्बरपुर	34.80	140(22)	-(-5)	-(-5)	W,HP	-(-5)	-(-5)	-(-5)	KR
1055	बुधनापार बुजुर्ग	50.99	502(77)	-(-5)	-(-5)	W,HP	-(-5)	-(-5)	-(-5)	KR,PR

12	13	14	15	16	17	18	19	20	2	1
गोला Gola (20)	EAG	गेहूँ, चावल Wheat, Rice	...	TWE(80.94) O(16.19)	58.68	21.45	29.14	...	Bhawanigarh	1036
गोला Gola (19)	...	गेहूँ, चावल Wheat, Rice	...	TW(8.50)O(4.45)	6.88	0.81	1.62	...	Babhanpura	1037
गोला Gola (20)	...	गेहूँ, चावल Wheat, Rice	...	TW(20.24)	2.02	0.41	2.02	...	Khakhar	1038
गोला Gola (20)	...	गेहूँ, चावल Wheat, Rice	...	TW(38.45)W(1.21) O(27.52)	14.57	4.45	11.33	...	Asilabhar	1039
गोला Gola (23)	...	गेहूँ, चावल Wheat, Rice	...	TW(63.12)	10.12	3.64	10.54	...	Dhebara Buzurg	1040
गोला Gola (23)	...	गेहूँ, चावल Wheat, Rice	...	TW(26.31)	11.74	2.43	6.87	...	Belsar urf Balua	1041
गोला Gola (24)	...	गेहूँ, चावल Wheat, Rice	...	W(3.24)TW(32.38) TK(2.83)	5.67	3.64	5.26	...	Barihari	1042
गोला Gola (24)	...	गेहूँ, चावल Wheat, Rice	...	W(1.62)TK(8.50) TW(17.40)	2.02	2.43	3.64	...	Masi	1043
गोला Gola (22)	...	गेहूँ, चावल Wheat, Rice	...	GC(7.69)TK(2.02)	9.31	0.40	1.22	...	Imilidih	1044
गोला Gola (22)	...	गेहूँ, चावल Wheat, Rice	...	TW(10.52)W(0.81)	2.02	2.83	1.22	...	Kast Trifala	1045
गोला Gola (23)	...	गेहूँ, चावल Wheat, Rice	...	W(6.07)TK(4.45) TW(33.99)	2.43	3.64	4.05	...	Bankati Khurd	1046
गोला Gola (23)	...	गेहूँ, चावल Wheat, Rice	...	TW(14.57)O(4.05) W(6.07)TK(5.26)	40.47	4.05	21.04	...	Bankati Buzurg	1047
गोला Gola (22)	...	गेहूँ, चावल Wheat, Rice	...	O(4.45)W(0.40)	0.81	...	0.41	...	Budhanapar Khurd	1048
गोला Gola (20)	...	गेहूँ, चावल Wheat, Rice	...	TW(12.14) W(12.95)TK(2.43)	2.02	2.02	3.24	...	Narainpur	1049
गोला Gola (20)	...	गेहूँ, चावल Wheat, Rice	...	TW(8.09)W(2.43)	1.21	0.40	1.23	...	Bharpurwa	1050
गोला Gola (19)	...	गेहूँ, चावल Wheat, Rice	...	TW(24.69)TK(3.64)	14.97	2.83	5.27	...	Ahirauli Khurd	1051
गोला Gola (20)	...	गेहूँ, चावल Wheat, Rice	...	TW(13.76)O(0.40) W(23.47)TK(9.71)	9.71	0.82	6.88	...	Nevara Khas	1052
गोला Gola (20)	...	गेहूँ, चावल Wheat, Rice	...	TW(19.83)W(9.71) TK(4.05)O(12.14)	2.02	10.52	5.67	...	Ahirauli Buzurg	1053
गोला Gola (19)	...	गेहूँ, चावल Wheat, Rice	...	TW(16.19)TK(8.90) W(2.43)	2.02	2.02	3.24	...	Pitambarpur	1054
गोला Gola (22)	...	गेहूँ, चावल Wheat, Rice	...	TW(25.50)TK(4.05) W(5.26)	6.88	3.64	5.66	...	Budhanapar Buzurg	1055

1	2	3	4	5	6	7	8	9	10	11
1056	तेलियाभार उर्फ बिशुनपुर	22.26	381(64)	-(-5)	-(-5)	W,HP	-(-5)	-(-5)	-(-5)	KR,PR
1057	जद्दू पट्टी	71.23	399(66)	-(-5)	-(-5)	W,HP	-(-5)	-(-5)	-(-5)	PR
1058	इमलीडीह खुर्द	20.64	817(131)	P(1)	-(-5)	W,HP	-(-5)	-(-5)	-(-5)	PR
1059	भरवलिया खुर्द	11.33			गैर आबाद				Uninhabited	KR
1060	आराजी हर्रे डांड खुर्द	1.62			गैर आबाद				Uninhabited	KR
1061	पटखौली	12.14	189(30)	-(-5)	-(-5)	W,HP	-(-5)	-(-5)	-(-5)	KR
1062	काश्त नेवरा	15.38	92(21)	-(-5)	-(-5)	W,HP	-(-5)	-(-5)	-(-5)	KR
1063	हर्रे डांड बुजुर्ग	49.78	517(90)	P(1)	-(-5)	W,HP	-(-5)	-(-5)	-(-5)	KR
1064	आराजी हर्रे डांड बुजुर्ग	2.02			गैर आबाद				Uninhabited	KR
1065	इन्दूपार बुजुर्ग	7.28	9(1)	-(-5)	-(-5)	W,HP	-(-5)	-(-5)	-(-5)	KR,PR
1066	भरवलिया बुजुर्ग	17.00	146(22)	P(1)	-(-5)	W,HP	-(-5)	-(-5)	-(-5)	PR
1067	इमीलीडीह बुजुर्ग	26.71	146(22)	-(-5)	-(-5)	W,HP	-(-5)	-(-5)	-(-5)	PR
1068	धानो जोती	4.45	355(57)	-(-5)	-(-5)	W,HP	-(-5)	-(-5)	-(-5)	KR
1069	सिकरीडीह खुर्द	4.86	14(3)	-(-5)	-(5-10)	W,HP	-(-5)	-(-5)	-(-5)	KR
1070	सिकरीडीह बुजुर्ग	78.92	2,167(323)	P(3),M(1) C(1)	-(5-10)	W,HP	PO	रवि,बुध Sun,Wed	BS	PR
1071	पल्टूपार	3.64			गैर आबाद				Uninhabited	KR
1072	इन्दूपार	0.81			गैर आबाद				Uninhabited	KR
1073	परसी खास	4.45			गैर आबाद				Uninhabited	KR
1074	हर्रे डांड खुर्द	35.61			गैर आबाद				Uninhabited	KR
1075	गोपालपुर	35.61	290(48)	-(-5)	-(-5)	W,HP	-(-5)	-(-5)	-(-5)	KR

VILLAGE DIRECTORY

AMENITIES AND LAND USE

BANSGAON TAHSIL—4

12	13	14	15	16	17	18	19	20	2	1
गोला Gola (21)	...	गेहूँ, चावल Wheat, Rice	...	TW(14.16)W(0.40) TK(0.40)	1.21	2.04	4.05	...	Taliyabhar urf Bishunpur	1056
गोला Gola (21)	...	गेहूँ, चावल Wheat, Rice	...	TW(32.78)W(5.67) TK(3.24)R(4.86)	3.24	4.86	16.58	...	Jaddu Patti	1057
गोला Gola (21)	...	गेहूँ, चावल Wheat, Rice	...	TW(7.69)W(4.86) TK(0.81)	0.81	2.43	4.04	...	Imlidih Khurd	1058
गोला Gola (20)	...	...	...	TW(5.67)W(2.83) TK(0.81)	1.21	...	0.81	...	Bharwalia Khurd	1059
गोला Gola (18)	...	...	...	TW(0.81)	0.81	...	...	...	Arazi Harre Dand Khurd	1060
गोला Gola (19)	...	गेहूँ, चावल Wheat, Rice	...	TW(7.69)	1.21	0.40	2.84	...	Patkhauli	1061
गोला Gola (19)	...	गेहूँ, चावल Wheat, Rice	...	TW(10.12)W(0.81) TK(0.40)	3.24	...	0.81	...	Kast Nevra	1062
गोला Gola (19)	...	गेहूँ, चावल Wheat, Rice	...	TW(27.11)TK(3.24)	10.12	2.03	7.28	...	Harre Dand Buzurg	1063
गोला Gola (20)	...	...	...	TW(1.21)	0.81	...	...	...	Arazi Harre Dand Buzurg	1064
गोला Gola (20)	...	गेहूँ, चावल Wheat, Rice	...	W(1.21)TW(2.83) TK(0.81)	1.62	0.40	0.41	...	Indupar Buzurg	1065
गोला Gola (20)	...	गेहूँ, चावल Wheat, Rice	...	W(1.21)TW(11.33)	1.62	0.81	2.03	...	Bharwaliya Buzurg	1066
गोला Gola (21)	...	गेहूँ, चावल Wheat, Rice	...	TW(8.09)W(1.62)	10.93	0.81	5.26	...	Imilidih Buzurg	1067
गोला Gola (20)	...	गेहूँ, चावल Wheat, Rice	...	TW(3.24)	0.81	...	0.40	...	Dhano Joti	1068
गोला Gola (20)	...	गेहूँ, चावल Wheat, Rice	...	W(0.40)TW(2.43)	1.21	...	0.82	...	Sikaridih Khurd	1069
गोला Gola (20)	...	गेहूँ, चावल Wheat, Rice	...	TW(27.92)W(5.26) TK(3.64)R(0.81)	12.55	8.09	20.65	...	Sikaridih Buzurg	1070
गोला Gola (23)	...	...	...	TW(2.43)W(0.40)	0.40	...	0.41	...	Paltupar	1071
गोला Gola (21)	...	...	...	TW(0.40)	0.41	...	...	...	Indupar	1072
गोला Gola (22)	...	...	...	TW(2.43)	1.62	...	0.40	...	Parsi Khas	1073
गोला Gola (22)	...	...	...	TW(16.19)W(4.45) TK(8.09)	4.45	2.02	0.81	...	Harre Dand Khurd	1074
गोला Gola (22)	...	गेहूँ, चावल Wheat, Rice	...	TW(11.33)W(3.24) TK(7.28)	8.09	1.62	4.05	...	Gopalpur	1075

ग्राम निर्देशिका

4—बाँसगाँव तहसील

जन सुविधाएं एवं भूमि उपयोग

1	2	3	4	5	6	7	8	9	10	11
1076	सिसई काश्त हरप्रसाद	56.25	334(56)	-(-5)	-(5-10)	W,HP	-(-5)	-(-5)	-(-5)	KR
1077	सिसई काश्त पाठक	24.28	70(14)	-(-5)	-(5-10)	W,HP	-(-5)	-(-5)	-(-5)	KR
1078	जगदीशपुर उर्फ पाण्डेपुर	35.21	415(80)	P(1)	-5(-10)	W,HP	-(-5)	-(-5)	-(-5)	KR
1079	चौकड़ी	38.04	105(15)	-(-5)	-(-5)	W,HP	-(-5)	-(-5)	-(-5)	KR
1080	भटपुरवा	36.83	339(48)	-(-5)	-(5-10)	W,HP	-(-5)	-(-5)	-(-5)	KR
1081	उसरी खास	190.21	725(132)	P(1)	-(-5)	W,HP	-(-5)	-(-5)	-(-5)	KR
1082	साऊडीह बुजुर्ग	35.61	149(26)	P(1)	-(-5)	W,HP	-(-5)	-(-5)	-(-5)	KR
1083	रामडीह	109.27	795(129)	P(1)	-(-5)	W,HP	-(-5)	-(-5)	-(-5)	KR
1084	बेलवाडांडी	9.31	153(23)	-(-5)	-(-5)	W,HP	-(-5)	-(-5)	-(-5)	KR
1085	मठ बिक्रम	12.55	83(14)	-(-5)	-(-5)	W,HP	-(-5)	-(-5)	-(-5)	KR
1086	इनरापार बुजुर्ग	74.87	255(37)	P(1)	-(-5)	W,HP	-(-5)	-(-5)	-(-5)	KR
1087	मठ खेमकरन	18.62	353(63)	-(-5)	-(-5)	W,HP	-(-5)	शनि Sat	BS	KR
1088	लोनिया कोडर	34.40	96(15)	-(-5)	-(-5)	W,HP	-(-5)	(--5)	-(-5)	KR
1089	धनौजी	39.26	51(11)	M(1)	-(-5)	W,HP	-(-5)	मंगल Tue	BS	PR
1090	महुई बुजुर्ग	130.31	1.052(184)	P(1)	CWC(1)	W,HP	PO	-(-5)	BS	PR
1091	इनरापार खुर्द	26.71	530(93)	-(-5)	-(-5)	W,HP	-(-5)	-(-5)	-(-5)	KR
1092	फतेहपुर	37.64			गैर आबाद				Uninhabited	KR
1093	मठ यादव	13.76	153(28)	-(-5)	-(-5)	W,HP	-(-5)	-(-5)	-(-5)	KR
1094	चक खान मोहम्मद	24.69			गैर आबाद				Uninhabited	KR
1095	पिपरा खुर्द बुजुर्ग	91.06	532(91)	-(-5)	-(-5)	W,HP	-(-5)	-(-5)	-(-5)	KR

12	13	14	15	16	17	18	19	20	2	1
गोला Gola (23)	...	गेहूँ, चावल Wheat, Rice	...	TW(8.90)W(22.26) O(13.76)	2.43	4.45	4.45	...	Sisai Kasht Har Prasad	1076
गोला Gola (20)	...	गेहूँ, चावल Wheat, Rice	...	W(14.16)O(5.26)	1.62	2.02	1.22	...	Sisai Kasht Pathak	1077
गोला Gola (22)	...	गेहूँ, चावल Wheat, Rice	...	W(10.12)O(10.93)	7.28	2.43	4.45	...	Jagdishpur urf Pandeypur	1078
गोला Gola (20)	...	गेहूँ, चावल Wheat, Rice	...	W(7.69)O(6.88)	1.62	19.43	2.42	...	Chaukari	1079
गोला Gola (22)	...	गेहूँ, चावल Wheat, Rice	...	W(19.83)O(5.26)	6.07	2.02	3.65	...	Bhatpurwa	1080
गोला Gola (20)	EAG	गेहूँ, चावल Wheat, Rice	...	TWE(121.41) PC(19.02)	29.54	8.09	12.15	...	Usari Khas	1081
गोला Gola (19)	...	गेहूँ, चावल Wheat, Rice	...	PC(22.66)W(6.48)	3.24	1.62	1.61	...	Saudih Buzurg	1082
गोला Gola (19)	EAG	गेहूँ, चावल Wheat, Rice	...	TWE(40.47) GC(30.35)	20.24	8.09	10.12	...	Ramdih	1083
गोला Gola (20)	...	गेहूँ, चावल Wheat, Rice	...	GC(5.67)	1.21	0.81	1.62	...	Belwa Dandi	1084
गोला Gola (19)	...	गेहूँ, चावल Wheat, Rice	...	PC(6.48)	4.05	0.81	1.21	...	Math Bikram	1085
गोला Gola (20)	...	गेहूँ, चावल Wheat, Rice	...	W(12.55)GC(28.33)	20.23	10.93	2.83	...	Inrapar Buzurg	1086
गोला Gola (21)	...	गेहूँ, चावल Wheat, Rice	...	PC(11.74)	1.62	3.24	2.02	...	Math Khem karan	1087
गोला Gola (21)	...	गेहूँ, चावल Wheat, Rice	...	PC(21.45)	10.12	0.81	2.02	...	Loniya Kodar	1088
गोला Gola (21)	...	गेहूँ, चावल Wheat, Rice	...	PC(19.83)	10.93	6.88	1.62	...	Dhanauji	1089
गोला Gola (17)	EA	गेहूँ, चावल Wheat, Rice	...	W(11.74)O(23.07) TWE(50.99)	4.86	21.04	18.61	...	Mahue Buzurg	1090
गोला Gola (18)	...	गेहूँ, चावल Wheat, Rice	...	TW(7.69)O(9.31)	2.43	1.62	5.66	...	Inrapar khurd	1091
गोला Gola (17)	...	...	...	PC(12.95)	19.83	2.43	2.43	...	Fatehpur	1092
गोला Gola (17)	...	गेहूँ, चावल Wheat, Rice	...	W(2.02)O(7.28)	0.81	2.02	1.63	...	Math yadav	1093
गोला Gola (18)	...	...	...	O(2.02)	18.62	3.24	0.81	...	Chak Khan Mohammad	1094
गोला Gola (18)	ED	गेहूँ, चावल Wheat, Rice	...	TW(18.62)O(25.50)	22.26	18.62	6.06	...	Pipra Khurd Buzurg	1095

1	2	3	4	5	6	7	8	9	10	11
1096	महुई खुर्द	41.28		गैर आबाद				Uninhabited		KR
1097	अतिसा	69.20	396(66)	-(-5)	-(-5)	W,HP	-(-5)	-(-5)	-(-5)	KR
1098	पतिसा	54.63	841(148)	-(-5)	-(-5)	W,HP	-(-5)	-(-5)	-(-5)	KR
1099	कैथी बुजुर्ग	26.71	375(54)	-(-5)	-(-5)	W,HP	-(-5)	-(-5)	-(-5)	KR
1100	जमीन कैथी	14.97	45(7)	-(-5)	-(-5)	W,HP	-(-5)	-(-5)	-(-5)	KR
1101	बन्दुआरी	25.50		गैर आबाद				Uninhabited		KR
1102	कोटवा	61.92	546(75)	P(1)	-(-5)	W,HP	-(-5)	-(-5)	-(-5)	KR
1103	पाछा	11.33		गैर आबाद				Uninhabited		KR
1104	भीठा	20.24	129(22)	-(-5)	-(-5)	W,HP	-(-5)	-(-5)	-(-5)	KR
1105	बिट्ठलपुर	31.97	136(22)	-(-5)	-(-5)	W,HP	-(-5)	-(-5)	-(-5)	KR
1106	खरसर देउर	33.59	239(49)	-(-5)	-(-5)	W,HP	-(-5)	-(-5)	-(-5)	KR
1107	सुजियापार	10.52	63(9)	-(-5)	-(-5)	W,HP	-(-5)	-(-5)	-(-5)	KR
1108	चक खान जहान	8.50		गैर आबाद				Uninhabited		KR
1109	चक इनायत	14.57		गैर आबाद				Uninhabited		KR,PR
1110	हरिहरपुर	25.09	205(36)	M(1)	-(-5)	W,HP	-(-5)	-(-5)	-(-5)	KR,PR
1111	लुन्द्रा	44.92	182(35)	-(10+)	-(-5)	W,HP	-(-5)	-(-5)	-(-5)	KR,PR
1112	सहदेवपुर	54.23	630(95)	-(-5)	-(-5)	W,HP	-(-5)	-(-5)	-(-5)	KR,PR
1113	मठ सहदेवपुर	6.88		गैर आबाद				Uninhabited		PR,KR
1114	बथुआ बुजुर्ग	71.23	468(75)	P(1)	-(-5)	W,HP	-(-5)	-(-5)	BS	PR
1115	मिश्रौलिया	29.95	206(33)	-(-5)	-(-5)	W,HP	-(-5)	-(-5)	BS	PR

VILLAGE DIRECTORY

AMENITIES AND LAND USE

BANSGAON TAHSIL—4

12	13	14	15	16	17	18	19	20	2	1
गोला Gola (20)	...	...	...	TW(20.64)	18.62	0.40	1.62	...	Mahui Khurd	1096
गोला Gola (18)	...	गेहूँ, चावल Wheat, Rice	...	TW(38.04)O(1.62)	18.21	8.09	3.24	...	Atisa	1097
गोला Gola (18)	...	गेहूँ, चावल Wheat, Rice	...	TW(12.95)O(4.86)	23.88	6.48	6.46	...	Patisa	1098
गोला Gola (16)	...	गेहूँ, चावल Wheat, Rice	...	TW(10.52)O(1.62)	5.26	4.05	5.26	...	Kaithi Buzurg	1099
गोला Gola (18)	...	गेहूँ, चावल Wheat, Rice	...	TW(4.05)O(2.83)	7.28	0.40	0.41	...	Jamin Kaithi	1100
गोला Gola (18)	...	...	...	O(10.12)	11.74	2.83	0.81	...	Banduari	1101
गोला Gola (18)	...	गेहूँ, चावल Wheat, Rice	...	TW(10.12)O(10.12)	27.11	6.07	8.50	...	Kotwa	1102
गोला Gola (17)	...	...	...	TW(5.67)O(1.21)	2.83	1.21	0.41	...	Pachha	1103
गोला Gola (17)	...	गेहूँ, चावल Wheat, Rice	...	O(7.69)	6.07	3.24	3.24	..	Bhitha	1104
गोला Gola (17)	EAG	गेहूँ, चावल Wheat, Rice	...	TWE(10.52) O(3.64)	12.14	4.05	1.62	...	Bitthalpur	1105
गोला Gola (16)	EAG	गेहूँ, चावल Wheat, Rice	...	TWE(10.12) O(7.69)	10.12	3.64	2.02	...	Kharsar Deur	1106
गोला Gola (17)	...	गेहूँ, चावल Wheat, Rice	...	TW(2.43)O(2.02)	2.83	2.43	0.81	...	Sujiyapar	1107
गोला Gola (18)	EAG	...	...	TWE(5.67)O(0.81)	1.62	...	0.40	...	Chak Khan Jahan	1108
गोला Gola (18)	...	...	...	O(10.12)	3.24	0.81	0.40	...	Chak Inayat	1109
गोला Gola (21)	...	गेहूँ, चावल Wheat, Rice	...	TW(12.14)W(2.02) O(2.02)	6.88	0.40	1.63	...	Hariharpur	1110
गोला Gola (21)	...	गेहूँ, चावल Wheat, Rice	...	TW(22.26)W(2.02) O(4.05)	12.95	0.81	2.83	...	Lundra	1111
गोला Gola (21)	...	गेहूँ, चावल Wheat, Rice	...	TW(19.02) W(4.86)O(10.12)	14.57	0.40	5.26	...	Sahdevpur	1112
गोला Gola (20)	...	...	...	TW(3.24)O(1.62)	1.62	...	0.40	...	Math Sahdevpur	1113
गोला Gola (21)	EA	गेहूँ, चावल Wheat, Rice	...	TWE(31.97) O(13.76)	14.97	2.44	8.09	...	Bathua Buzurg	1114
गोला Gola (20)	...	गेहूँ, चावल Wheat, Rice	...	TW(8.09)O(14.57)	2.83	1.21	3.25	...	Mishraulia	1115

1	2	3	4	5	6	7	8	9	10	11
1116	मरचा	91.06	682(122)	P(1)	-(-5)	W,HP	-(-5)	-(-5)	-(-5)	PR
1117	कोटिया औदानी	24.69	44(7)	-(-5)	-(-5)	W,HP	-(-5)	-(-5)	-(-5)	KR,PR
1118	रानीपुर	125.05	831(131)	P(1)	-(-5)	W,HP	-(-5)	-(-5)	-(-5)	KR
1119	मरची	40.47	367(56)	-(-5)	-(-5)	W,HP	-(-5)	-(-5)	-(-5)	KR
1120	मठ परसुराम	18.21	132(21)	-(-5)	-(-5)	HP	-(-5)	-(-5)	-(-5)	PR
1121	अरांब जगदीश	156.21	921(160)	P(1),H(1)	-(-5)	W,HP	PO	-(-5)	-(-5)	PR
1122	मठ आदम	20.24		गैर आबाद					Uninhabited	KR,PR
1123	अरांब करन	29.95		गैर आबाद					Uninhabited	PR
1124	भलुअनी	28.73		गैर आबाद					Uninhabited	KR,PR
1125	चक रामचरन	16.59		गैर आबाद					Uninhabited	PR
1126	मझगांवा	38.85	87(14)	-(-5)	-(-5)	W	-(-5)	-(-5)	-(-5)	PR
1127	परसा बुजुर्ग	89.44	476(67)	-(-5)	-(-5)	W,HP	-(-5)	-(-5)	-(-5)	PR,KR
1128	दुबरी पुरवा	50.59	244(34)	-(-5)	-(-5)	W,HP	-(-5)	-(-5)	-(-5)	KR
1129	गजपुर	337.52	831(133)	P(1)	-(-5)	W,HP	-(-5)	-(-5)	-(-5)	PR
1130	हरलालपुर	67.99	271(53)	-(-5)	-(-5)	W,HP	-(-5)	-(-5)	-(-5)	KR
1131	सुल्तानपुर	97.53	258(37)	-(-5)	-(-5)	W,HP	-(-5)	-(-5)	-(-5)	KR
1132	भरवलिया खुर्द	58.28	348(50)	-(-5)	-(-5)	W,HP	-(-5)	-(-5)	-(-5)	PR
1133	नकौझा	83.37	417(55)	P(1)	-(-5)	W,HP	-(-5)	-(-5)	-(-5)	PR
1134	मठ शोभा	17.40	4(1)	-(-5)	-(-5)	W,HP	-(-5)	-(-5)	-(-5)	KR
1135	कुरौली	41.68	440(72)	-(-5)	-(-5)	W,HP	-(-5)	-(-5)	-(-5)	PR

VILLAGE DIRECTORY

AMENITIES AND LAND USE — **BANSGAON TAHSIL—4**

12	13	14	15	16	17	18	19	20	2	1
गोला Gola (19)	...	गेहूँ, चावल Wheat, Rice	...	TW(32.38)O(14.57)	30.35	5.26	8.50	...	Marcha	1116
गोला Gola (20)	...	गेहूँ, चावल Wheat, Rice	...	TW(3.24)O(12.95)	4.86	1.62	2.02	...	Kotiya Audani	1117
गोला Gola (20)	EAG	गेहूँ, चावल Wheat, Rice	...	TWE(80.94) PC(27.12)	2.83	6.07	8.09	...	Ranipur	1118
गोला Gola (19)	...	गेहूँ, चावल Wheat, Rice	...	O(13.36)W(11.33)	5.26	6.48	4.04	...	Marchi	1119
गोला Gola (19)	...	गेहूँ, चावल Wheat, Rice	...	TW(8.09)O(5.26)	0.40	1.22	3.24	...	Math Parsuram	1120
गोला Gola (18)	EAG	गेहूँ, चावल Wheat, Rice	...	TWE(36.42) W(28.73)O(4.05)	55.85	17.40	13.76	...	Araon Jagdish	1121
गोला Gola (18)	...	...	...	O(4.45)TW(2.43)	12.55	...	0.81	...	Math Adam	1122
गोला Gola (17)	EAG	...	...	TWE(20.24)	7.28	0.40	2.03	...	Araon Karan	1123
गोला Gola (17)	...	...	...	TW(9.71)O(11.74)	6.48	...	0.80	...	Bhaluani	1124
गोला Gola (17)	...	...	...	...	0.40	15.38	0.81	...	Chak Ramcharan	1125
गोला Gola (17)	...	गेहूँ, चावल Wheat, Rice	...	TW(27.52)W(2.43)	6.07	0.81	2.02	...	Majhgaona	1126
गोला Gola (18)	ED,EAG	गेहूँ, चावल Wheat, Rice	...	TWE(40.47) O(20.24)	14.97	6.88	6.88	...	Parsa Buzurg	1127
गोला Gola (20)	...	गेहूँ, चावल Wheat, Rice	...	TW(13.76)O(7.69) W(8.09)	10.52	7.28	3.25	...	Dubri Purwa	1128
गोला Gola (19)	...	गेहूँ, चावल Wheat, Rice	...	TW(80.94)O(135.57) W(60.71)	5.67	43.71	10.92	...	Gajpur	1129
गोला Gola (18)	...	गेहूँ, चावल Wheat, Rice	...	TW(46.54)W(8.09) O(5.26)	0.41	2.83	4.86	...	Harlalpur	1130
गोला Gola (19)	...	गेहूँ, चावल Wheat, Rice	...	PC(64.35)W(8.09)	12.14	2.83	10.12	...	Sultanpur	1131
गोला Gola (19)	...	गेहूँ, चावल Wheat, Rice	...	PC(42.49)W(2.03) TK(3.24)	0.81	3.64	6.07	...	Bharwalia Khurd	1132
गोला Gola (17)	...	गेहूँ, चावल Wheat, Rice	...	PC(46.54)W(10.12) O(2.43)	2.02	10.12	12.14	...	Nakaujha	1133
गोला Gola (18)	...	गेहूँ, चावल Wheat, Rice	...	TW(13.76)	0.81	...	2.83	...	Math Shobha	1134
गोला Gola (17)	...	गेहूँ, चावल Wheat, Rice	...	TW(23.07)W(0.40) O(5.26)	4.86	2.83	5.26	...	Kurauli	1135

1	2	3	4	5	6	7	8	9	10	11
1136	पचौहा	79.32	578(99)	-(-5)	-(-5)	W	-(-5)	-(-5)	-(-5)	KR,PR
1137	चचाईराम	84.58	707(122)	-(-5)	-(-5)	W,HP	-(-5)	-(-5)	-(-5)	PR
1138	परसा खुर्द	49.78	400(68)	-(-5)	-(-5)	W,HP	-(-5)	-(-5)	-(-5)	PR
1139	अमरोढा	66.37	783(120)	P(1)	-(-5)	T,W	-(-5)	-(-5)	-(-5)	PR
1140	मठ श्रीराम	9.71	55(8)	-(-5)	-(-5)	HP,W	-(-5)	-(-5)	-(-5)	PR,KR
1141	कांटा बुजुर्ग	26.71		गैर आबाद					Uninhabited	KR
1142	चक खालिद	17.40		गैर आबाद					Uninhabited	KR
1143	टांडी	31.16	466(67)	P(1)	-(-5)	W,HP	-(-5)	-(-5)	-(-5)	PR
1144	घुचियारी	11.74	216(39)	H(1)	-(-5)	W,HP	-(-5)	-(-5)	-(-5)	PR
1145	उरूआ बाजार	80.94	1,040(202)	P(1)	PHC(1)	W,HP	PTO	शनि Sat	BS	PR
1146	मंझरिया	37.23	167(21)	-(-5)	-(-5)	W,HP	-(-5)	-(-5)	-(-5)	KR,PR
1147	बस्तिया याकूब	17.40	7(2)	-(-5)	-(-5)	W,HP	-(-5)	-(-5)	-(-5)	KR
1148	भुईधरा खुर्द	18.62	13(2)	-(-5)	-(-5)	W,HP	-(-5)	-(-5)	-(-5)	KR
1149	लोहरा फत्तू	9.31	68(10)	-(-5)	-(-5)	W,HP	-(-5)	-(-5	-(-5)	KR,PR
1150	लोहरा ताहा	8.50		गैर आबाद					Uninhabited	KR
1151	भुईधरा बुजुर्ग	30.76	227(38)	-(-5)	-(-5)	W,HP	-(-5)	-(-5)	-(-5)	KR,PR
1152	कोटिया	23.07	372(58)	-(-5)	-(-5)	W,HP	-(-5)	-(-5)	-(-5)	KR,PR
1153	बस्तिया रामचरण	4.05		गैर आबाद					Uninhabited	KR
1154	बेलासपुर	74.46	571(127)	P(1)	-(-5)	W,HP	-(-5)	-(-5)	-(-5)	PR
1155	किशुनपुर	33.99	37(6)	P(1)	-(-5)	W	-(-5)	-(-5)	-(-5)	PR

VILLAGE DIRECTORY

AMENITIES AND LAND USE

BANSGAON TAHSIL—4

12	13	14	15	16	17	18	19	20	2	1
गोला Gola (17)	...	गेहूँ, चावल Wheat, Rice	...	TW(27.11)O(3.64)	34.40	7.28	6.89	...	Pachauha	1136
गोला Gola (18)	ED,EAG	गेहूँ, चावल Wheat, Rice	...	TWE(41.68) W(12.14)TK(4.05)	20.64	4.05	2.02	...	Chachairam	1137
गोला Gola (18)	...	गेहूँ, चावल Wheat, Rice	...	TW(8.09)W(4.05) TK(12.14)O(0.81)	13.36	4.45	6.88	...	Parsa Khurd	1138
गोला Gola (18)	ED	गेहूँ, चावल Wheat, Rice	...	O(48.16)	9.31	8.09	0.81	...	Amrodha	1139
गोला Gola (18)	...	गेहूँ, चावल Wheat, Rice	...	TW(6.48)O(1.21)	0.81	0.40	0.81	...	Math Sriram	1140
गोला Gola (18)	...	...	...	O(18.62)	5.67	1.62	0.80	...	Kanta Buzurg	1141
गोला Gola (18)	...	...	...	O(12.95)	3.24	0.81	0.40	...	Chak Walid	1142
गोला Gola (18)	...	गेहूँ, चावल Wheat, Rice	...	W(7.28)TK(12.14)	6.07	4.86	0.81	...	Tandi	1143
गोला Gola (18)	ED	गेहूँ, चावल Wheat, Rice	...	TW(3.24)O(3.24)	2.83	1.21	1.22	...	Ghuchiari	1144
गोला Gola (18)	ED	गेहूँ, चावल Wheat, Rice	...	TK(28.73) TW(31.57)	4.46	8.09	8.09	...	Urua Bazar	1145
गोला Gola (18)	ED	गेहूँ, चावल Wheat, Rice	...	TW(22.26)	12.95	0.81	1.21	...	Manjharia	1146
गोला Gola (18)	...	गेहूँ, चावल Wheat, Rice	...	W(14.16)	1.62	...	1.62	...	Bastia Yaqub	1147
गोला Gola (17)	...	गेहूँ, चावल Wheat, Rice	...	TW(12.14)	3.64	0.81	2.03	...	Bhuidhara Khurd	1148
गोला Gola (16)	...	गेहूँ, चावल Wheat, Rice	...	TW(6.48)	1.21	0.40	1.22	...	Lohra Phattoo	1149
गोला Gola (16)	...	...	...	W(8.09)	...	...	0.41	...	Lohra Taha	1150
गोला Gola (17)	...	गेहूँ, चावल Wheat, Rice	...	TW(21.45)	4.05	1.62	3.64	...	Bhuidhar Buzurg	1151
गोला Gola (17)	...	गेहूँ, चावल Wheat, Rice	...	TW(16.19)	3.64	0.81	2.43	...	Kotia	1152
गोला Gola (17)	...	गेहूँ, चावल Wheat, Rice	...	W(3.64)	...	...	0.41	...	Bastia Ramcharan	1153
गोला Gola (18)	ED	...	...	O(44.92)	26.31	2.43	0.80	...	Belaspur	1154
गोला Gola (16)	...	गेहूँ, चावल Wheat, Rice	...	PC(28.33)W(1.21) TK(0.81)	0.40	0.81	2.43	...	Kishunpur	1155

ग्राम निर्देशिका

4—बाँसगाँव तहसील

ग्राम सुविधाएँ एवं भूमि उपयोग

1	2	3	4	5	6	7	8	9	10	11
1156	बिरई खुर्द	20.64	430(68)	P(1)	-(-5)	W,HP	PO	-(-5)	-(-5)	PR
1157	बिरई बुजुर्ग	57.06	599(93)	-(-5)	-(-5)	W,HP	-(-5)	-(-5)	-(-5)	PR
1158	मंसूर चक	14.97		गैर आबाद					Uninhabited	PR
1159	डंडवा बहलीन	65.56	319(46)	-(-5)	-(-5)	W,HP	-(-5)	-(-5)	-(-5)	PR
1160	रामपुर सनाथ	23.47	300(46)	-(-5)	-(-5)	W,HP	-(-5)	-(-5)	-(-5)	PR
1161	गोला पार	16.19	233(29)	P(1)	-(-5)	W,HP	-(-5)	-(-5)	-(-5)	KR
1162	पिपरा पाठक	6.07	71(13)	-(-5)	-(-5)	W,HP	-(-5)	-(-5)	-(-5)	PR
1163	लोहरा जमाल	34.80	72(9)	-(-5)	-(-5)	W,HP	-(-5)	-(-5)	-(-5)	PR
1164	कुशल देइया	31.57	120(17)	-(-5)	-(-5)	W,HP	-(-5)	-(-5)	-(-5)	PR
1165	लोहराभीरा	39.66	212(36)	-(-5)	-(-5)	W,HP	-(-5)	-(-5)	-(-5)	PR,KR
1166	गुदार चक	5.67		गैर आबाद					Uninhabited	KR
1167	सोठिया	33.19	18(3)	-(-5)	-(-5)	W,HP	-(-5)	-(-5)	-(-5)	PR,KR
1168	रायपुर	27.52	439(67)	-(-5)	-(-5)	W,HP	-(-5)	-(-5)	-(-5)	KR,PR
1169	छिबर चक	9.31	6(2)	-(-5)	-(-5)	W,HP	-(-5)	-(-5)	-(-5)	KR,PR
1170	खवावीपुर	17.00	31(3)	-(-5)	-(-5)	W,HP	-(-5)	-(-5)	-(-5)	KR,PR
1171	धोधीबारी	15.38		गैर आबाद					Uninhabited	KR
1172	बस्तिया मुगल	6.07		गैर आबाद					Uninhabited	KR
1173	बस्तिया महमूब	16.59	71(13)	-(-5)	-(-5)	W,HP	-(-5)	-(-5)	-(-5)	KR,PR
1174	भउसी	25.90		गैर आबाद					Uninhabited	KR
1175	गोलीपार	13.76	34(6)	-(-5)	-(-5)	W,HP	-(-5)	-(-5)	-(-5)	KR

12	13	14	15	16	17	18	19	20	2	1
गोला Gola(16)	...	गेहूँ, चावल Wheat, Rice	...	TW(11.33)W(2.02)	0.81	1.22	5.26	...	Birai Khurd	1156
गोला Gola(16)	...	गेहूँ, चावल Wheat, Rice	...	PC(36.02)W(2.02) O(4.86)	4.05	3.64	6.47	...	Birai Buzurg	1157
गोला Gola(16)	...	...	...	TW(9.71)W(1.21)	2.83	0.40	0.82	...	Mansoor Chak	1158
गोला Gola(15)	...	गेहूँ, चावल Wheat, Rice	...	TW(43.71)W(2.83)	7.69	7.69	3.64	...	Dandwa Bahlin	1159
गोला Gola(15)	...	गेहूँ, चावल Wheat, Rice	...	TW(13.76)	4.05	1.21	4.45	...	Rampur Sanath	1160
गोला Gola(18)	...	गेहूँ, चावल Wheat, Rice	...	PC(10.12)W(2.02)	2.02	0.81	1.22	...	Golapar	1161
गोला Gola(16)	...	गेहूँ, चावल Wheat, Rice	...	TW(4.45)	0.40	0.40	0.82	...	Pipra Pathak	1162
गोला Gola(16)	...	गेहूँ, चावल Wheat, Rice	...	TW(2.02)PC(19.83) TK(3.24)	4.45	3.24	2.02	...	Lohara Jamal	1163
गोला Gola(17)	...	गेहूँ, चावल Wheat, Rice	...	PC(24.28)W(4.45)	0.81	1.21	0.82	...	Kushal Deiya	1164
गोला Gola(16)	...	गेहूँ, चावल Wheat, Rice	...	TW(29.95)	4.86	1.21	3.64	...	Lohara Bhira	1165
गोला Gola(17)	...	...	...	W(5.26)	...	...	0.41	...	Gudar Chak	1166
गोला Gola(16)	...	गेहूँ, चावल Wheat, Rice	...	TW(27.52)	1.62	0.40	3.65	...	Sothia	1167
गोला Gola(16)	...	गेहूँ, चावल Wheat, Rice	...	TW(19.43)	2.83	1.21	4.05	...	Raipur	1168
गोला Gola(17)	...	गेहूँ, चावल Wheat, Rice	...	TW(7.28)	1.21	0.40	0.42	...	Chhibar Chak	1169
गोला Gola(16)	...	गेहूँ, चावल Wheat, Rice	...	TW(12.95)	3.24	...	0.81	...	Khwabipur	1170
गोला Gola(16)	...	...	...	W(14.97)	...	...	0.41	...	Ghoghi-Bari	1171
गोला Gola(16)	...	...	...	W(5.67)	...	...	0.40	...	Bastia Mugal	1172
गोला Gola(16)	...	गेहूँ, चावल Wheat, Rice	...	TW(14.16)	0.81	0.40	1.22	...	Bastia Mahmood	1173
गोला Gola(16)	...	...	...	PC(18.62)TW(4.05)	2.43	...	0.80	...	Bhausi	1174
गोला Gola(16)	...	गेहूँ, चावल Wheat, Rice	...	TW(10.52)W(0.81)	0.40	0.40	1.63	...	Golipar	1175

ग्राम निर्देशिका

4—बांसगांव तहसील

जन सुविधाएं एवं भूमि उपयोग

1	2	3	4	5	6	7	8	9	10	11
1176	देवराजपुर खुर्द	22.26	94(14)	-(-5)	-(-5)	W,HP	-(-5)	-(-5)	-(-5)	PR
1177	पकड़ी	16.59		गैर आबाद					Uninhabited	KR
1178	चकिया	3.64	10(2)	-(-5)	-(-5)	HP	-(-5)	-(-5)	-(-5)	PR
1179	देवराजपुर बुजुर्ग	23.07	563(90)	P(1)	-(-5)	W,HP	-(-5)	-(-5)	-(-5)	PR
1180	मरवटिया	26.31	519(86)	-(-5)	-(-5)	W,HP	-(-5)	-(-5)	-(-5)	PR
1181	भवानीपुर	12.14	89(16)	-(-5)	-(-5)	W,HP	-(-5)	-(-5)	-(-5)	KR
1182	मठ भताड़ी	104.41	338(51)	-(-5)	-(-5)	W,HP	-(-5)	-(-5)	-(-5)	KR
1183	मुरारपुर	29.54	203(34)	-(-5)	-(-5)	W,HP	-(-5)	-(-5)	-(-5)	KR
1184	चोडर खास	23.88	198(34)	-(-5)	-(-5)	W,HP	-(-5)	-(-5)	-(-5)	KR
1185	असनन्दपुर	17.40	137(25)	-(-5)	-(-5)	W,HP	-(-5)	-(-5)	-(-5)	KR
1186	बरईपार	74.46	102(17)	PUC(1)	-(-5)	W,HP	-(-5)	-(-5)	-(-5)	KR
1187	लदरांव	35.61		गैर आबाद					Uninhabited	KR
1188	हरपुर	27.11	7(1)	-(-5)	-(-5)	W,HP	-(-5)	-(-5)	-(-5)	KR
1189	छितौना	25.09		गैर आबाद					Uninhabited	KR
1190	रहदौली	62.32	873(141)	-(-5)	-(-5)	W,HP	-(-5)	-(-5)	-(-5)	KR
1191	पिपरानन्दू	21.45	195(29)	-(-5)	-(-5)	W,HP	-(-5)	-(-5)	-(-5)	KR
1192	दुघरा	76.89	2,716(450)	P(1)	-(-5)	W,HP	PO	गुरु,रवि Thu,Sun	-(-5)	KR
1193	चितवापुर	60.30	60(16)	-(-5)	-(-5)	W,HP	-(-5)	-(-5)	-(-5)	KR
1194	बेलसर	44.11	58(8)	-(-5)	-(-5)	W,HP	-(-5)	-(-5)	-(-5)	KR
1195	रामपुर	23.47		गैर आबाद					Uninhabited	KR

12	13	14	15	16	17	18	19	20	2	1
गोला Gola (18)	...	गेहूँ, चावल Wheat, Rice	...	PC(14.16)W(0.81) TK(2.02)	1.21	2.43	1.63	...	Deorajpur Khurd	1176
गोला Gola (18)	...	...	...	PC(12.95)W(1.62)	...	1.21	0.81	...	Pakari	1177
गोला Gola (18)	...	गेहूँ, चावल Wheat, Rice	...	PC(2.83)	...	0.40	0.41	...	Chakia	1178
गोला Gola (18)	...	गेहूँ, चावल Wheat, Rice	...	PC(13.76)W(0.81)	1.21	1.62	5.67	...	Deorajpur Buzurg	1179
गोला Gola (16)	...	गेहूँ, चावल Wheat, Rice	...	TW(16.19)W(0.40)	...	5.26	4.46	...	Marwatia	1180
गोला Gola (15)	...	गेहूँ, चावल Wheat, Rice	...	TW(8.90)W(0.81)	0.81	0.40	1.22	...	Bhawanipur	1181
गोला Gloa (16)	...	गेहूँ, चावल Wheat, Rice	...	TW(22.26)W(14.97)	13.76	50.59	2.83	...	Math Bhatari	1182
गोला Gola (15)	...	गेहूँ, चावल Wheat, Rice	...	TW(17.00)	10.12	0.40	2.02	...	Murarpur	1183
गोला Gola (15)	...	गेहूँ, चावल Wheat, Rice	...	TW(12.95)	8.90	0.81	1.22	...	Chodar Khas	1184
गोला Gola (16)	...	गेहूँ, चावल Wheat, Rice	...	TW(13.36)	2.02	0.81	1.21	...	Asnandpur	1185
गोला Gola (16)	...	गेहूँ, चावल Wheat. Rice	...	TK(4.05)TW(5.26)	63.94	0.40	0.81	...	Baraipar	1186
गोला Gola (17)	...	...	...	TK(2.02)W(2.43)	29.54	0.40	1.22	...	Ladraon	1187
गोला Gola (17)	...	गेहूँ, चावल Wheat, Rice	...	W(10.12)	16.59	...	0.40	...	Harpur	1188
गोला Gola (17)	...	...	...	W(12.95)	10.93	0.81	0.40	...	Chhitauna	1189
गोला Gola (17)	...	गेहूँ, चावल Wheat, Rice	...	TW(19.02)	41.68	1.21	0.41	...	Rahdauli	1190
गोला Gola (16)	...	गेहूँ, चावल Wheat, Rice	...	TW(7.28)W(4.05)	9.72	...	0.40	...	Pipra Nandu	1191
गोला Gola (16)	...	गेहूँ, चावल Wheat, Rice	...	TW(9.71)W(20.24)	40.87	0.40	5.67	...	Dughara	1192
गोला Gola (16)	...	गेहूँ, चावल Wheat, Rice	...	TW(24.28) TK(20.64)	13.36	...	2.02	...	Chitawapur	1193
गोला Gola (16)	...	गेहूँ, चावल Wheat, Rice	...	R(8.90)	33.99	...	1.22	...	Belsar	1194
गोला Gola (16)	...	...	...	R(6.07)W(10.93)	3.24	2.02	1.21	...	Rampur	1195

1	2	3	4	5	6	7	8	9	10	11
1196	बगही	28.73	143(19)	-(-5)	-(5-10)	W,HP	-(-5)	-(-5)	BS	KR
1197	मोहनपुर	82.15	286(61)	P(1)	-(5-10)	W,HP	-(-5)	-(-5)	-(5-10)	KR
1198	शुक्रौली	79.73	309(50)	-(-5)	-(5-10)	W,HP	-(-5)	-(-5)	-(5-10)	KR
1199	चक रूपइया	17.00	7(1)	-(-5)	-(5-10)	W	-(-5)	-(-5)	-(5-10)	KR
1200	पचपेड़वा	23.47	114(20)	-(-5)	-(5-10)	W,HP	PO	-(-5)	-(-5)	KR
1201	रूकूनपुर	45.73	431(84)	-(-5)	-(5-10)	W,HP	-(-5)	-(-5)	-(5-10)	KR
1202	बौरडीह खुर्द	44.52	337(44)	P(1)	-(5-10)	W,HP	-(-5)	-(-5)	-(-5)	KR
1203	बीबीपुर	12.95		गैर आबाद					Uninhabited	KR
1204	हुसेनपुर	19.02	49(6)	-(-5)	-(-5)	W,HP	-(-5)	-(-5)	-(-5)	KR,PR
1205	ताहिर चक	1.21		गैर आबाद					Uninhabited	KR
1206	कस्बा खटिक	8.50	136(15)	-(-5)	-(-5)	W,HP	-(-5)	-(-5)	-(-5)	KR,PR
1207	बौरडीह बुजुर्ग	24.28	14(2)	P(1)	-(5-10)	W,HP	-(-5)	-(-5)	-(-5)	KR
1208	दर्जी चक	2.43		गैर आबाद					Uninhabited	KR
1209	पकड़ी	36.02	133(20)	-(-5)	-(5-10)	W,HP	-(-5)	-(-5)	-(-5)	KR
1210	गौरा	18.21		गैर आबाद					Uninhabited	KR
1211	पिपरी खुर्द	15.38	62(9)	-(-5)	-(5-10)	W,HP	-(-5)	-(-5)	-(-5)	KR
1212	भदार	17.40	145(22)	-(-5)	-(5-10)	W,HP	-(-5)	-(-5)	-(-5)	KR
1213	चक खाजा खिजीर	2.43		गैर आबाद					Uninhabited	KR
1214	चकिया	12.55		गैर आबाद					Uninhabited	KR
1215	पिपरी बुजुर्ग	24.69	491(85)	-(-5)	-(5-10)	W,HP	-(-5)	-(-5)	-(-5)	KR

12	13	14	15	16	17	18	19	20	2	1
गोला Gola (21)	...	गेहूँ, चावल Wheat, Rice	...	TW(17.00)	0.40	4.05	7.28	...	Bagahi	1196
गोला Gola (21)	...	गेहूँ, चावल Wheat, Rice	...	W(24.69)TW(29.54)	2.83	15.78	9.31	...	Mohanpur	1197
गोला Gola (22)	...	गेहूँ, चावल Wheat, Rice	...	W(14.16)TW(39.26)	8.50	3.65	14.16	...	Sukiauli	1198
गोला Gola (22)	...	गेहूँ, चावल Wheat, Rice	...	W(1.21)	4.45	10.94	0.40	...	Chakrupaia	1199
गोला Gola (24)	...	गेहूँ, चावल Wheat, Rice	...	W(5.26)TW(13.36)	3.24	1.21	0.40	...	Pachperwa	1200
गोला Gola (21)	...	गेहूँ, चावल Wheat, Rice	...	TW(15.78)W(12.55)	5.26	1.62	10.52	...	Rukoonpur	1201
गोला Gola (21)	...	गेहूँ, चावल Wheat, Rice	...	W(6.88)TW(22.26)	...	3.64	11.74	...	Baurdih Khurd	1202
गोला Gola (21)	...	...	...	R(8.90)	2.83	...	1.22	...	Bibipur	1203
गोला Gola (21)	...	गेहूँ, चावल Wheat, Rice	...	TW(14.97)	0.81	2.43	0.81	...	Husainpur	1204
गोला Gola (21)	...	...	...	W(1.21)	...	...	...	...	Tal ir Chak	1205
गोला Gola (21)	...	गेहूँ, चावल Wheat, Rice	...	TW(8.09)	...	...	0.41	...	Kasba Khatik	1206
गोला Gola (21)	...	गेहूँ, चावल Wheat, Rice	...	W(0.40)TW(13.36)	0.40	3.24	6.88	...	Baurdih Buzurg	1207
गोला Gola (21)	...	...	...	W(2.43)	...	...	...	...	Darji Chak	1208
गोला Gola (21)	...	गेहूँ, चावल Wheat, Rice	...	W(12.95)TW(13.76)	1.62	5.26	2.43	...	Pakari	1209
गोला Gola (21)	...	...	...	W(4.86)TW(9.31)	0.81	2.42	0.81	...	Gaura	1210
गोला Gola (21)	...	गेहूँ, चावल Wheat, Rice	...	W(5 26)TW(8.09)	0.40	0.40	1.23	...	Pipri Khurd	1211
गोला Gola (21)	...	गेहूँ, चावल Wheat, Rice	...	W(6.48)TW(8.90)	...	1.21	0.81	...	Bhadar	1212
गोला Gola (21)	...	...	...	W(2.02)	...	...	0.41	...	Chak Khazakhizir	1213
गोला Gola (21)	...	...	...	W(7.69)	2.34	2.02	0.41	...	Chakia	1214
गोला Gola (21)	...	गेहूँ, चावल Wheat, Rice	...	W(8.09)TW(10.52)	...	2.43	3.65	...	Pipari Buzurg	1215

1	2	3	4	5	6	7	8	9	10	11
1216	भवनपुर	15.78	7(1)	-(-5)	-(5-10)	W,HP	-(-5)	-(-5)	-(5-10)	KR
1217	राउतपार बुजुर्ग	50.59	292(57)	-(-5)	-(-5)	W,HP	-(-5)	-(-5)	-(-5)	KR
1218	सिधौना	34.80	224(29)	-(-5)	-(-5)	T,W	-(-5)	-(-5)	-(-5)	KR,PR
1219	परहथी	26.31	90(12)	-(-5)	-(5-10)	W,HP	-(-5)	-(-5)	-(-5)	KR
1220	दिलवर चक	46.95	54(11)	-(-5)	-(-5)	W	-(-5)	-(-5)	-(-5)	KR,PR
1221	चाईपुर माफी	31.57	258(50)	-(-5)	-(-5)	T,W	-(-5)	-(-5)	-(-5)	KR
1222	रसूलपुर माफी	78.11	319(64)	-(-5)	-(-5)	T,W	-(-5)	-(-5)	-(-5)	KR
1223	वासदेवपुर	24.69	410(74)	P(1)	-(-5)	T,W	-(-5)	गुरु Thu	BS	PR
1224	धुरियापार	36.02	1,015(178)	P(1)	-(-5)	W,HP	-(-5)	रवि Sun	BS	KR,PR
1225	कस्बा हसन	14.97	7(1)	-(-5)	-(-5)	W	-(-5)	शनि Sat	-(-5)	KR,PR
1226	कस्बा तेली	25.09		गैर आबाद				Uninhabited		KR
1227	बनकट	25.09	508(79)	P(1)	-(-5)	W,HP	-(-5)	-(-5)	-(-5)	KR,PR
1228	केशो पट्टी	13.36		गैर आबाद				Uninhabited		KR
1229	चक मोहम्मद सलेह	2.83		गैर आबाद				Uninhabited		KR
1230	ककरही	22.26	141(27)	-(-5)	-(-5)	W,HP	-(-5)	-(-5)	-(-5)	PR
1231	बरवा खातून	12.14		गैर आबाद				Uninhabited		KR
1232	बरवा काजी	14.97		गैर आबाद				Uninhabited		KR
1233	अमदेवा बुजुर्ग	20.24	25(4)	-(-5)	-(-5)	W,HP	-(-5)	-(-5)	-(-5)	PR
1234	रौजा दरगाह	45.33	800(129)	-(-5)	-(-5)	W,HP	PO	मंगल Tue	-(-5)	PR
1235	मैदान चक	11.74	13(4)	H(1),Puc(1)	-(-5)	W,HP	-(-5)	-(-5)	-(-5)	KR,PR

12	13	14	15	16	17	18	19	20	2	1
गोला Gola (21)	...	गेहूँ, चावल Wheat, Rice	...	W(2.02)TW(3.24)	7.69	1.62	1.21	...	Bhawanpur	1216
गोला Gola (21)	...	गेहूँ, चावल Wheat, Rice	...	W(19.02)TW(21.04)	0.81	5.25	4.47	...	Rautpar Buzurg	1217
गोला Gola (21)	...	गेहूँ, चावल Wheat, Rice	...	W(5.26)TW(8.09) O(13.36)	1.21	2.02	4.86	...	Sidhauna	1218
गोला Gola (21)	...	गेहूँ, चावल Wheat, Rice	...	W(14.57)TW(1.62)	4.86	2.43	2.83	...	Parhathi	1219
गोला Gola (22)	...	गेहूँ, चावल Wheat, Rice	...	W(2.83)O(1.21)	31.97	6.88	4.06	...	Dilwar Chak	1220
गोला Gola (22)	...	गेहूँ, चावल Wheat, Rice	...	W(3.24)TW(12.14) O(5.26)	2.43	4.05	4.45	...	Chaipur Mafi	1221
गोला Gola (21)	...	गेहूँ, चावल Wheat, Rice	...	W(2.02)TW(7.69) O(4.86)	36.02	9.31	18.21	...	Rasoolpur Mafi	1222
गोला Gola (20)	...	गेहूँ, चावल Wheat, Rice	...	TW(14.97)	6.48	1.21	2.03	...	Basdeopur	1223
गोला Gola (19)	...	गेहूँ, चावल Wheat, Rice	...	R(19.83)	4.86	1.62	9.71	...	Dhuriyapar	1224
गोला Gola (18)	...	गेहूँ, चावल Wheat, Rice	...	TW(10.93)	2.43	0.40	1.21	...	Kasba Hasan	1225
गोला Gola (18)	...	...	...	TW(21.04)	1.62	...	2.43	...	Kasba Teli	1226
गोला Gola (17)	...	गेहूँ, चावल Wheat, Rice	...	TW(19.43)	0.81	2.43	2.42	...	Bankat	1227
गोला Gola (17)	...	...	...	TW(11.33)	1.21	...	0.82	...	Kesho Patti	1228
गोला Gola (17)	...	...	...	TW(2.83)	...	...	...	...	Chak Mohammad Saleh	1229
गोला Gola (16)	...	गेहूँ, चावल Wheat, Rice	...	TW(15.38)	2.83	1.62	2.43	...	Kakrahi	1230
गोला Gola (16)	...	...	...	TW(8.50)TK(2.02)	0.40	0.81	0.41	...	Barwa Khatoon	1231
गोला Gola (16)	...	...	...	TW(13.76)	...	0.40	0.81	...	Barwa Qaji	1232
गोला Gola (16)	...	गेहूँ, चावल Wheat, Rice	...	TW(14.16)	4.05	0.40	1.63	...	Amdewa Buzurg	1333
गोला Gola (16)	...	गेहूँ, चावल Wheat, Rice	...	TW(34.40)	2.02	3.64	5.27	...	Rauza Dargah	1234
गोला Gola (17)	...	गेहूँ, चावल Wheat, Rice	...	TW(5.67)	2.83	...	3.24	...	Maidan Chak	1235

1	2	3	4	5	6	7	8	9	10	11
1236	आसिक रौजा	4.86	4(3)	-(-5)	-(-5)	W,HP	-(-5)	-(-5)	-(-5)	PR,KR
1237	महसिन पट्टी	6.07		गैर आबाद				Uninhabited		KR
1238	शाहपुर बुजुर्ग	13.36	148(23)	-(-5)	-(-5)	W,HP	-(-5)	-(-5)	-(-5)	KR,PR
1239	शाहपुर आइमा	16.19	44(7)	-(-5)	-(-5)	W,HP	-(-5)	-(-5)	-(-5)	KR
1240	मालपुर	13.76		गैर आबाद				Uninhabited		KR
1241	हामिदपुर	17.40	199(31)	-(-5)	-(-5)	T,W	-(-5)	-(-5)	-(-5)	KR
1242	कोहार चक	4.86		गैर आबाद				Uninhabited		KR
1243	मधपुरी	4.45		गैर आबाद				Uninhabited		KR
1244	समस पट्टी	10.93		गैर आबाद				Uninhabited		KR
1245	पहाड़पुर	45.73	804(128)	P(1)	-(-5)	W,HP	-(-5)	-(-5)	-(-5)	KR
1246	मुबारकपुर	25.09	672(100)	P(1)	-(-5)	W,HP	-(-5)	-(-5)	-(-5)	KR
1247	मोहम्मदपुर	36.02		गैर आबाद				Uninhabited		KR
1248	भताडी पदारथदास	24.69	169(24)	-(-5)	-(-5)	W,HP	-(-5)	-(-5)	-(-5)	KR
1249	भताडी मन्नूलाल	40.87	256(34)	-(-5)	-(-5)	W,HP	-(-5)	-(-5)	-(-5)	KR
1250	मोहिउद्दीनपुर	22.26	168(24)	P(1)	-(-5)	HP,W	-(-5)	-(-5)	-(-5)	KR
1251	बाथ बुजुर्ग	208.83	649(111)	-(-5)	-(5-10)	W,HP	-(5-10)	-(-5)	-(-5)	PR
1252	पूरा दयाल	17.81	150(30)	-(-5)	-(5-10)	W,HP	-(-5)	-(-5)	-(-5)	PR
1253	कास्त काशी नायक	50.18	199(31)	-(-5)	-(5-10)	W,HP	-(-5)	-(-5)	-(-5)	KR
1254	सरम	180.50	1,083(186)	-(-5)	-(5-10)	W,HP	-(-5)	-(-5)	-(-5)	KR
1255	चांदपुर	91.06	477(82)	-(-5)	-(5-10)	W,HP	-(-5)	-(-5)	-(-5)	PR

12	13	14	15	16	17	18	19	20	2	1
गोला Gola (17)	...	गेहूँ, चावल Wheat, Rice	...	TW(3.64)	0.81	...	0.41	...	Asik Rauza	1236
गोला Gola (16)	...	...	...	TW(5.67)	...	...	0.40	...	Mahsin Patti	1237
गोला Gola (17)	...	गेहूँ, चावल Wheat, Rice	...	TW(9.71)	2.02	0.81	0.82	...	Shahpur Buzurg	1238
गोला Gola (17)	...	गेहूँ, चावल Wheat, Rice	...	TW(7.69)	6.88	1.21	0.41	...	Shahpur Aima	1239
गोला Gola (19)	...	...	...	O(2.83)W(6.48)	3.24	0.40	0.81	...	Malpur	1240
गोला Gola (17)	...	गेहूँ, चावल Wheat, Rice	...	TW(14.16)	1.21	1.62	0.41	...	Hamidpur	1241
गोला Gola (16)	...	...	...	TW(2.83)	1.62	0.41	...	...	Kohar Chak	1242
गोला Gola (15)	...	...	...	TW(3.64)	0.40	...	0.41	..	Madhpuri	1243
गोला Gola (15)	...	...	...	TW(10.12)	0.40	...	0.41	...	Samas Patti	1244
गोला Gola (15)	...	गेहूँ, चावल Wheat, Rice	...	TW(23.07)	10.52	5.26	6.88	TEM(1)	Paharpur	1245
गोला Gola (15)	...	गेहूँ, चावल Wheat, Rice	...	TW(16.59)	1.62	2.43	4.45	...	Mubarkpur	1246
गोला Gola (16)	...	...	...	TW(0.81)W(0.81) O(17.00)	12.14	2.83	2.43	...	Mohammadpur	1247
गोला Gola (15)	...	गेहूँ, चावल Wheat, Rice	...	TW(13.36)W(2.02)	3.24	3.64	2.43	...	Bhatari Padarathdas	1248
गोला Gola (16)	...	गेहूँ, चावल Wheat, Rice	...	TW(20.24)W(2.02)	4.86	12.54	1.21	...	Bhatari Mannulal	1249
गोला Gola (15)	...	गेहूँ, चावल Wheat, Rice	...	TW(14.57)	2.83	3.24	1.62	...	Mohiuddinpur	1250
गोला Gola (12)	...	गेहूँ, चावल Wheat, Rice	...	TW(16.19)W(24.28) O(32.38)	105.22	23.07	7.69	...	Bath Buzurg	1251
गोला Gola (12)	...	गेहूँ, चावल Wheat, Rice	...	TW(3.24)W(4.05) O(7.28)	1.62	...	1.62	...	Pura Dayal	1252
गोला Gola (7)	...	गेहूँ, चावल Wheat, Rice	...	PC(20.24)W(10.12) O(4.86)	6.07	4.45	4.44	...	Kast Kashi Nayak	1253
गोला Gola (6)	...	गेहूँ, चावल Wheat, Rice	...	TW(40.47)O(9.31) PC(30.35)W(10.12)	60.71	6.07	23.47	TEM	Saram	1254
गोला Gola (12)	...	गेहूँ, चावल Wheat, Rice	...	TW(32.38)W(6.07) O(18.21)	30.35	1.62	2.43	...	Chandpur	1255

1	2	3	4	5	6	7	8	9	10	11
1256	खरग पट्टी	10.52	53(5)	-(-5)	-(5-10)	W,HP	-(-5)	-(-5)	-(-5)	KR
1257	धनराजपुर	42.90	271(61)	P(1),M(1)	-(-5)	W,HP	-(-5)	-(-5)	-(-5)	KR
1258	नगवा प्रेम	99.56	596(90)	P(1) PUC(1)	-(-5)	W,HP	-(-5)	सोम Mon	BS	PR
1259	हरपुर	595.72	1,278(217)	-(-5)	-(5-10)	W,HP	PO	-(-5)	BS	KR
1260	बाथ खुर्द	60.71	277(42)	-(-5)	-(5-10)	W,HP	-(-5)	-(-5)	-(-5)	PR
1261	तेनुआ श्रीराम	269.13	773(144)	M(1)	-(-5)	W,HP	-(-5)	-(-5)	BS	PR
1262	कुरही	28.33	225(38)	-(-5)	-(-5)	W,HP	-(-5)	-(-5)	-(-5)	PR
1263	बरपार माफी	62.73	426(65)	-(-5)	-(-5)	W,HP	PO	गुरु Thu	-(-5)	PR
1264	मेड़री	22.26	187(29)	-(-5)	-(-5)	W,HP	-(-5)	-(-5)	-(-5)	KR
1265	बन्दुआरी पाठक	50.99	247(48)	-(-5)	-(-5)	W,HP	-(-5)	-(-5)	-(-5)	KR
1266	बन्दुआरी सुराजमन	6.48		गैर आबाद					Uninhabited	KR
1267	चिरवलिया खुर्द	22.26	25(2)	-(-5)	-(-5)	T	-(-5)	-(-5)	-(-5)	KR
1268	चिरवलिया बुजुर्ग	34.40	21(4)	-(-5)	-(-5)	W,HP	-(-5)	-(-5)	-(-5)	KR
1269	मठ श्रीराम	8.90		गैर आबाद					Uninhabited	KR
1270	मठ माधो	12.55	71(14)	-(-5)	-(-5)	W,HP	-(-5)	-(-5)	BS	PR
1271	खोढरा	10.52	81(12)	-(-5)	-(5-10)	W,HP	-(-5)	-(-5)	-(-5)	PR
1272	डोमरिया	31.57	115(14)	-(-5)	-(5-10)	W,HP	-(-5)	-(-5)	-(-5)	PR
1273	शिवपुर	10.12	6(3)	-(-5)	-(5-10)	W	-(5-10)	-(-5)	-(-5)	PR
1274	चक सरइया	62.32	644(114)	-(-5)	-(-5)	W,HP	-(-5)	-(-5)	-(-5)	PR
1275	मठ जैराम	12.95	28(4)	-(-5)	-(-5)	W,HP	-(-5)	-(-5)	BS	KR

VILLAGE DIRECTORY

AMENITIES AND LAND USE

BANSGAON TAHSIL—4

12	13	14	15	16	17	18	19	20	2	1
गोला Gola (12)	...	गेहूँ, चावल Wheat, Rice	...	TW(2.83) W(3.24)O(2.02)	0.40	1.62	0.41	...	Kharag Patti	1256
गोला Gola (10)	EAG	गेहूँ, चावल Wheat, Rice	...	TWE(17.00) TW(8.09)	12.14	2.43	3.24	...	Dhanrajpur	1257
गोला Gola(12)	...	गेहूँ, चावल Wheat, Rice	...	TW(38.45) W(6.07)O(12.14)	33.59	3.64	5.67	...	Nagwa Prem	1258
गोला Gola (13)	...	गेहूँ, चावल Wheat, Rice	...	O(41.68)	414.01	73.66	66.37	...	Harpur	1259
गोला Gola (12)	...	गेहूँ, चावल Wheat, Rice	...	TW(12.14) W(12.95)O(15.38)	16.59	1.62	2.03	...	Bath Khurd	1260
गोला Gola (13)	...	गेहूँ, चावल Wheat, Rice	...	TW(80.94) W(8.09)O(32.38)	80.54	28.33	38.85	...	Tenua Sriram	1261
गोला Gola (13)	...	गेहूँ, चावल Wheat, Rice	...	TW(3.24) W(8.90)O(12.13)	2.43	0.81	0.82	...	Kurahi	1262
गोला Gola (15)	...	गेहूँ, चावल Wheat, Rice	...	TW(41.28)W(2.43)	2.83	10.93	5.26	...	Barpar Mafi	1263
गोला Gola (15)	...	गेहूँ, चावल Wheat, Rice	...	TW(15.38)W(1.21)	2.43	1.62	1.62	...	Medari	1264
गोला Gola (15)	...	गेहूँ, चावल Wheat, Rice	...	TW(37.23)W(4.86)	5.26	1.62	2.02	...	Banduari Pathak	1265
गोला Gola (15)	...	...	...	TW(2.02)	4.05	0.41	...	...	Banduari Surajman	1266
गोला Gola (15)	...	गेहूँ, चावल Wheat, Rice	...	TW(16.19)TK(3.24)	2.02	0.40	0.41	...	Chirwaliya Khurd	1267
गोला Gola (15)	...	गेहूँ, चावल Wheat, Rice	...	TW(24.28)W(4.05)	4.45	0.81	0.81	...	Chirwaliya Buzurg	1268
गोला Gola (13)	...	...	...	TW(6.07)	0.40	1.62	0.81	...	Math Sriram	1269
गोला Gola (13)	...	गेहूँ, चावल Wheat, Rice	...	TW(5.67) W(0.81)O(1.62)	1.62	1.21	1.62	...	Math Madho	1270
गोला Gola (12)	...	गेहूँ, चावल Wheat, Rice	...	TW(6.48)W(1.21) O(2.02)	0.40	...	0.41	...	Khodhra	1271
गोला Gola (12)	...	गेहूँ, चावल Wheat Rice	...	TW(16.19)W(3.64) O(4.05)	4.45	2.02	1.22	...	Domria	1272
गोला Gola (12)	...	गेहूँ, चावल Wheat, Rice	...	TW(6.88)W(1.21) O(1.62)	...	...	0.41	...	Shivpur	1273
गोला Gola (12)	...	गेहूँ, चावल Wheat, Rice	...	TW(3.24) W(21.85)O(20.64)	2.83	7.69	6.07	...	Chak Saraiya	1274
गोला Gola (13)	...	गेहूँ, चावल Wheat, Rice	...	TW(10.93)	1.21	0.40	0.41	...	Math Jairam	1275

1	2	3	4	5	6	7	8	9	10	11
1276	देवापार	62.32	509(90)	P(1)	-(-5)	W,HP	-(-5)	-(-5)	BS	PR
1277	मठकेशव	17.00	167(22)	-(-5)	-(-5)	W,HP	-(-5)	-(-5)	-(-5)	PR
1278	हरिबन्सपुर	9.71			गैर आबाद				Uninhabited	KR
1279	बढ़या चक बुजुर्ग	19.43	863(154)	-(-5)	-(-5)	W,HP	-(-5)	-(-5)	-(-5)	KR
1280	नगवा भगवान	45.33	255(54)	-(-5)	-(5-10)	W,HP	-(-5)	-(-5)	-(-5)	PR
1281	बिरहिया खुर्द	8.90	90(15)	-(-5)	-(-5)	W,HP	-(-5)	-(-5)	-(-5)	KR
1282	नासिरपुर	14.97	138(20)	-(-5)	-(5-10)	W,HP	-(-5)	-(-5)	-(-5)	KR
1283	बिशुनपुर पाण्डे	6.88			गैर आबाद				Uninhabited	KR
1284	अकोलही	27.11	359(56)	-(-5)	-(5-10)	W,HP	-(-5)	-(-5)	-(-5)	KR
1285	अनरूद्धपुर	93.89	449(65)	P(1)	-(5-10)	W,HP	-(5-10)	-(5-10)	-(5-10)	KR
1286	कन्हौली	129.10	786(130)	P(1),M(1)	-(-5)	W,HP	-(-5)	-(-5)	-(-5)	KR
1287	बुढौरा	97.94	125(21)	-(-5)	-(-5)	W,HP	-(-5)	-(-5)	-(-5)	KR
1288	कुँवर पार	93.49	764(128)	-(-5)	-(-5)	W,HP	-(-5)	-(-5)	-(-5)	KR
1289	डंडवा	79.73	448(70)	-(-5)	-(-5)	W,HP	-(-5)	-(-5)	-(-5)	KR
1290	फरेनिया बुजुर्ग	87.42	291(49)	-(-5)	-(-5)	W	-(-5)	मंगल,बुध Tue,Wed	-(-5)	KR
1291	हरलीला	22.66			गैर आबाद				Uninhabited	KR
1292	बिजौरा	29.95	99(14)	-(-5)	-(5-10)	W,HP	-(-5)	-(-5)	-(-5)	KR
1293	चांदपार	34.40	162(28)	-(-5)	-(5-10)	W	-(-5)	मंगल,शुक्र Tue,Fri	-(-5)	KR
1294	बारी गांव	461.36	3,420(550)	P(1),M(1)	-(-5)	W,HP	PO	-(-5)	-(-5)	KR
1295	मलहीपुर.	106.03	6(1)	-(-5)	-(-5)	W,HP	-(-5)	-(-5)	-(-5)	KR

12	13	14	15	16	17	18	19	20	2	1
गोला Gola (14)	...	गेहूँ, चावल Wheat, Rice	...	TW(24.28) O(16.19)W(2.02)	5.67	9.30	4.86	...	Dewapar	1276
गोला Gola (13)	...	गेहूँ, चावल Wheat, Rice	...	TW(3.24) W(4.86)O(5.26)	2.02	0.81	0.81	...	Math Keshav	1277
गोला Gola (13)	...	...	...	TW(4.05) W(0.40)O(0.81)	...	3.64	0.81	...	Haribanspur	1278
गोला Gola (21)	ED	गेहूँ, चावल Wheat, Rice	...	TW(9.71) W(0.81)O(2.03)	...	3.24	3.64	...	Barhya Chak Buzurg	1279
गोला Gola (21)	...	गेहूँ, चावल Wheat, Rice	...	TW(14.57) GC(24.28)O(1.62)	1.62	2.02	1.22	...	Nagwa Bhagwan	1280
गोला Gola (21)	...	गेहूँ, चावल Wheat, Rice	...	TW(2.02) GC(3.24)TK(1.62)	0.40	0.81	0.81	...	Birhiya Khurd	1281
गोला Gola (21)	...	गेहूँ, चावल Wheat, Rice	...	TW(12.14) TK(0.40)W(0.81)	0.41	0.81	0.40	...	Nasirpur	1282
गोला Gola (21)	...	...	...	TW(6.07)	0.41	0.40	...	...	Bishunpur Pandey	1283
गोला Gola (21)	...	गेहूँ, चावल Wheat, Rice	...	TW(7.69) GC(14.57)W(0.40)	1.62	1.62	1.21	...	Akolahi	1284
गोला Gola (22)	...	गेहूँ, चावल Wheat, Rice	...	TK(3.64)TW(17.00) O(11.74)GC(12.95) W(4.45)	27.92	9.31	6.88	...	Anrudhpur	1285
गोरखपुर Gorakhpur (24)	...	गेहूँ, चावल Wheat, Rice	...	TW(80.94) O(20.24)W(3.64)	4.05	11.33	8.90	...	Kanhauli	1286
गोरखपुर Gorakhpur (24)	...	गेहूँ, चावल Wheat, Rice	...	TW(40.47)W(10.12)	21.05	8.09	18.21	...	Burhaura	1287
गोरखपुर Gorakhpur (24)	...	गेहूँ, चावल Wheat, Rice	...	W(6.88)TW(44.52)	20.24	12.14	9.71	...	Kunwarpar	1288
गोरखपुर Gorakhpur (23)	...	गेहूँ, चावल Wheat, Rice	...	TW(48.56)W(4.46)	16.19	3.24	7.28	...	Dandwa	1289
गोरखपुर Gorakhpur (30)	...	गेहूँ, चावल Wheat, Rice	...	TW(68.80)	4.86	7.28	6.48	...	Farniya Buzurg	1290
गोरखपुर Gorakhpur (30)	...	...	...	...	22.66	...	...	...	Harlila	1291
गोरखपुर Gorakhpur (30)	...	गेहूँ, चावल Wheat, Rice	...	TW(28.33)	1.62	...	...	...	Bijaura	1292
गोरखपुर Gorakhpur (30)	...	गेहूँ, चावल Wheat, Rice	...	TW(24.28)	2.83	4.45	2.84	...	Chandpar	1293
गोरखपुर Gorakhpur(26)	EAG	गेहूँ, चावल Wheat, Rice	...	TWE(237.15) TW(121.41)W(32.38)	48.56	17.00	4.86	...	Bari Gaon	1294
गोरखपुर Gorakhpur (26)	...	गेहूँ, चावल Wheat, Rice	...	...	106.03	...	...	...	Malhipur	1295

1	2	3	4	5	6	7	8	9	10	11
1296	ढेबरा खुर्द	6.48		गैर आबाद					Uninhabited	KR
1297	तफलकपुर	11.33		गैर आबाद					Uninhabited	KR
1298	लालपुर	32.38	435(75)	P(1)	-(5-10)	W,HP	-(-5)	-(-5)	-(5-10)	KR
1299	गनेशपुर	31.16	391(74)	-(-5)	-(5-10)	W,HP	-(-5)	-(-5)	-(5-10)	KR
1300	भीटी	72.04	294(41)	-(-5)	-(5-10)	W	-(-5)	मंगल,शुक्र Tue,Fri	-(5-10)	KR
1301	मंझरिया दीगर	10.93		गैर आबाद					Uninhabited	KR
1302	किन्नू भार	38.85	302(39)	-(-5)	-(-5)	W,HP	-(-5)	-(-5)	-(-5)	KR
1303	ढखवा बाजार	109.67	1,675(304)	P(1)	-(-5)	W,HP	PO	बुध,रवि Wed,Sun	-(-5)	KR
1304	शिवपुर	272.36	648(106)	P(1)	-(-5)	W,HP	PO	-(-5)	-(-5)	KR
1305	कूरी	108.05	1,990(346)	P(1)	-(5-10)	W,HP	PO	सोम;गुरु Mon,Thu	-(5-10)	KR
1306	अजमता	37.64	219(43)	-(-5)	-(5-10)	W,HP	-(-5)	-(-5)	-(5-10)	KR
1307	सुअरहा	75.68	580(92)	-(-5)	-(5-10)	W,HP	-(-5)	-(-5)	-(5-10)	KR
1308	जूटीपुर	31.97		गैर आबाद					Uninhabited	KR
1309	बरपार	100.36	667(102)	-(-5)	-(5-10)	W,HP	-(-5)	-(-5)	-(5-10)	KR
1310	बलुआ भवानी बक्ससिंह	110.48	672(118)	P(1)	-(5-10)	W,HP	-(-5)	-(-5)	-(5-10)	KR
1311	पथरहट बाबू	47.75		गैर आबाद					Uninhabited	KR
1312	भभया डांड	9.71		गैर आबाद					Uninhabited	KR
1313	धमचिया	88.22	463(98)	P(1)	-(5-10)	W,HP	-(-5)	-(-5)	-(5-10)	KR
1314	बघैला	72.85	448(80)	-(-5)	-(5-10)	W,HP	-(-5)	-(-5)	-(5-10)	KR
1315	ओना पार	63.94	456(86)	-(-5)	-(5-10)	W,HP	-(-5)	-(-5)	-(5-10)	KR

VILLAGE DIRECTORY

AMENITIES AND LAND USE

BANSGAON TAHSIL—4

12	13	14	15	16	17	18	19	20	2	1
गोरखपुर Gorakhpur(27)	...	...	...	TW(1.62)	4.45	0.41	...	...	Dhebara Khurd	1296
गोरखपुर Gorakhpur(27)	...	...	...	TW(10.52)	0.41	...	0.40	...	Tafalakpur	1297
गोला Gola (35)	...	गेहूँ, चावल Wheat, Rice	...	TW(22.26)	5.26	0.41	4.45	...	Lalpur	1298
गोला Gola (30)	...	गेहूँ, चावल Wheat, Rice	...	TW(14.16)	6.88	5.67	4.45	...	Ganeshpur	1299
गोला Gola (30)	...	गेहूँ, चावल Wheat, Rice	...	TW(60.70)	4.86	4.86	1.62	...	Bhiti	1300
गोला Gola (31)	...	..	...	TW(5.67)	3.64	0.81	0.81	..	Manjharia Degar	1301
गोला Gola (32)	...	गेहूँ, चावल Wheat, Rice	...	TW(21.45)	8.09	4.86	4.45	...	Kinnu Bhar	1302
गोला Gola (32)	...	गेहूँ, चावल Wheat, Rice	..	TW(40.47)W(21.45)	4.86	2.02	40.87	...	Dhakhwa Bazar	1303
गोला Gola (32)	...	गेहूँ, चावल Wheat, Rice	...	TW(141.65) W(40.47)O(43.30)	10.92	12.14	23.88	...	Shivpur	1304
गोला Gola (32)	...	गेहूँ, चावल Wheat, Rice	...	TW(50.59)W(16.19) TK(4.05)	13.76	12.55	10.91	...	Kuri	1305
गोला Gola (32)	...	गेहूँ, चावल Wheat, Rice	...	W(8.90)TW(21.04)	1.62	2.44	3.64	...	Ajmata	1306
गोला Gola (32)	...	गेहूँ, चावल Wheat, Rice	...	W(5.26)TK(35.61)	22.26	6.48	6.07	...	Suaraha	1307
गोला Gola (32)	...	...	...	W(22.66)TW(4.86)	1.21	2.02	1.22	...	Jootipur	1308
गोला Gola (32)	...	गेहूँ, चावल Wheat, Rice	...	W(21.45)TW(51.80)	3.64	11.33	12.14	...	Barpar	1309
गोला Gola (38)	...	गेहूँ, चावल Wheat, Rice	...	TW(50.18)W(8.09) TK(4.05)	32.38	10.52	5.26	...	Balua Bhawani Bux Singh	1310
गोला Gola (36)	...	...	...	TW(14.16)W(8.09) TK(2.43)	17.00	4.86	1.21	...	Pathrahat Babu	1311
गोला Gola (36)	...	...	...	W(3.24)TK(2.43)	1.62	1.21	1.21	...	Bhubhaya Dand	1312
गोला Gola (39)	...	गेहूँ, चावल Wheat, Rice	...	TW(32.38)W(13.75)	28.33	8.50	5.26	...	Dhamchia	1313
गोला Gola (39)	...	गेहूँ, चावल Wheat, Rice	...	TW(16.19)W(8.09) TK(6.07)	24 69	10.12	7.69	...	Baghaila	1314
गोला Gola (38)	...	गेहूँ, चावल Wheat, Rice	...	TW(24.28)W(6.07) TK(7.28)	18.62	3.24	4.45	...	Ona Par	1315

1	2	3	4	5	6	7	8	9	10	11
1316	शंकरपुर	25.09	234(43)	P(1)	-(-5)	W,HP	PO	मंगल,शनि Tue,Sat	-(5-10)	KR
1317	झंझवा	25.90	295(52)	-(-5)	-(-5)	W,HP	-(-5)	-(-5)	-(5-10)	KR
1318	कोटिया कोलाहल	39.66	242(37)	-(-5)	-(-5)	W,HP	-(-5)	-(-5)	-(5-10)	KR
1319	कोटिया पट्टी	33.99		गैर आबाद					Uninhabited	KR
1320	पडौली	18.62	83(14)	-(-5)	-(-5)	W,HP	-(-5)	-(-5)	-(5-10)	KR
1321	कुआं	308.79	1,444(165)	P(1)	-(5-10)	W,HP	-(-5)	शुक्र Fri	-(5-10)	KR
1322	मनिकापुर	123.43	543(101)	-(-5)	-(-5)	W,HP	-(-5)	रवि Sun	-(5-10)	KR
1323	जमीन विशुनपुर	74.46	312(57)	-(-5)	-(-5)	W,HP	-(-5)	-(-5)	-(5-10)	KR
1324	मझिली	203.97	300(53)	-(-5)	-(5-10)	W,HP	-(-5)	-(-5)	-(5-10)	KR
1325	पिपरसन्डी	430.20	2,507(438)	P(1),H(1), PUC(1)	-(-5)	W,HP	PO	बुध Wed	-(5-10)	KR
1326	भरसी	313.24	1,292(220)	P(1)	-(5-10)	W,HP	-(-5)	-(-5)	-(5-10)	KR
1327	भिस्वा खुर्द	135.57	641(119)	-(-5)	-(-5)	W,HP	-(-5)	-(-5)	-(-5)	KR
1328	बिशम्भर	75.68	229(33)	-(-5)	-(-5)	W,HP	-(-5)	-(-5)	-(-5)	KR
1329	गनेशपुर	53.83	98(19)	P(1)	-(5-10)	W,HP	-(-5)	-(-5)	-(-5)	KR
1330	बसन्तपुर	136.38	545(92)	P(1)	-(5-10)	W,HP	-(-5)	-(-5)	-(-5)	PR
1331	रामपुर	43.30	283(45)	P(1)M(1)	-(5-10)	W,HP	-(-5)	-(-5)	-(-5)	KR
1332	छितौना	298.67	264(47)	P(1),M(1)	-(5-10)	W,HP	-(-5)	-(-5)	-(-5)	KR
1333	चक राधोदास	2.83	735(135)	-(-5)	-(5-10)	W,HP	-(-5)	-(-5)	-(-5)	KR
1334	कुरहरी	37.23	253(48)	-(-5)	-(-5)	W,HP	-(-5)	-(-5)	-(-5)	KR
1335	त्रिलोकपुर	148.93	1,128(188)	P(1),M(1)	-(-5)	W,HP	PO	-(-5)	-(-5)	KR

12	13	14	15	16	17	18	19	20	2	1
गोला Gola (36)	...	गेहूँ, चावल Wheat, Rice	...	TW(14.16)W(6.48)	1.21	0.81	2.43	...	Shankarpur	1316
गोला Gola (36)	...	गेहूँ, चावल Wheat, Rice	...	TW(10.12)W(1.62) TK(4.86)	4.86	1.20	3.24	...	Jhanjhwa	1317
गोला Gola (36)	...	गेहूँ चावल Wheat, Rice	...	TW(10.52)W(5.26) TK(4.45)	9.32	2.02	8.09	...	Kotia Kolahal	1318
गोला Gola (36)	...	...	...	TW(8.09)W(4.05) O(1.62)	11.74	8.09	0.40	...	Kotia Patti	1319
गोला Gola (36)	...	गेहूँ, चावल Wheat, Rice	...	TW(6.07)W(3.24) TK(4.45)	2.43	0.40	2.03	...	Padauli	1320
गोला Gola (31)	...	गेहूँ, चावल Wheat, Rice	...	W(29.95)TW(76.89) TK(17.00)	119.79	51.40	13.76	...	Kuan	1321
गोला Gola (31)	EAG	गेहूँ, चावल Wheat, Rice	...	TWE(24.28) W(12.55)	25.90	36.83	23.87	...	Manikapur	1322
गोला Gola (30)	...	गेहूँ, चावल Wheat, Rice	...	TW(55.44)W(2.83) O(5.26)	3.24	4.05	3.64	...	Jamin Bishunpur	1323
गोला Gola (31)	...	गेहूँ, चावल Wheat, Rice	...	W(91.07)O(42.90)	45.73	6.87	17.40	...	Majhili	1324
गोला Gola (31)	EAG	गेहूँ, चावल Wheat, Rice	...	TWE(64.75) W(29.95)O(46.54)	166.33	77.30	45.33	...	Parsandi	1325
गोला Gola (30)	...	गेहूँ, चावल Wheat, Rice	...	TW(78.92)W(46.54) O(32.78)	109.67	19.02	26.31	...	Bharsi	1326
गोला Gola (40)	...	गेहूँ, चावल Wheat, Rice	...	TW(49.37)W(8.90) O(33.59)	25.09	9.31	9.31	...	Bhiswa Khurd	1327
गोला Gola (41)	...	गेहूँ, चावल Wheat, Rice	...	TW(22.26)W(8.90) O(27.52)	2.43	3.64	10.93	...	Bishambhar	1328
गोला Gola (41)	...	गेहूँ, चावल Wheat, Rice	...	TW(13.36)W(8.09) O(23.88)	1.21	1.62	5.67	...	Ganeshpur	1329
गोला Gola (40)	...	गेहूँ, चावल Wheat, Rice	...	TW(44.92)W(2.02) O(19.83)	53.83	6.48	9.30	...	Basantpur	1330
गोला Gola (39)	...	गेहूँ, चावल Wheat, Rice	...	TW(22.66)W(0.81) O(8.09)	2.02	5.67	4.05	...	Rampur	1331
गोला Gola (39)	...	गेहूँ, चावल Wheat, Rice	...	TW(44.92)W(95.10) O(50.99)	60.71	19.83	27.12	...	Chhitauna	1332
गोला Gola (39)	...	गेहूँ, चावल Wheat, Rice	...	...	2.83	...	...	...	Chak Raghodas	1333
गोला Gola (39)	...	गेहूँ, चावल Wheat, Rice	...	TW(11.74)	14.16	4.45	6.88	...	Kurhari	1334
गोला Gola (29)	...	गेहूँ, चावल Wheat, Rice	...	TW(59.09)	65.56	8.90	15.38	...	Trilokpur	1335

ग्राम निर्देशिका

4—बाँसगाँव तहसील

ग्राम सुविधाएं एवं भूमि उपयोग

1	2	3	4	5	6	7	8	9	10	11
1336	चौरिया मसान	182.12	385(74)	-(-5)	-(-5)	W,HP	-(-5)	-(-5)	-(5-10)	KR
1337	सोमवापुर	217.32	791(134)	-(-5)	-(-5)	W,HP	-(-5)	-(-5)	-(-5)	KR
1338	झिनखिन	66.37	203(36)	-(-5)	-(-5)	W,HP	-(-5)	-(-5)	-(-5)	KR
1339	ब्रम्हसारी	83.37	874(167)	P(1)	-(-5)	W,HP	PO	-(-5)	-(-5)	KR
1340	बढ़पुरवा बाबू	103.60	490(81)	-(-5)	-(-5)	W,HP	-(-5)	-(-5)	-(-5)	KR
1341	रोहुआ	99.56	250(41)	-(-5)	-(-5)	W,HP	-(-5)	-(-5)	-(-5)	KR
1342	काश्त मितई तिवारी	4.05	11(2)	-(-5)	-(-5)	W,HP	-(-5)	-(-5)	-(-5)	KR
1343	अलावलपुर	60.71	644(114)	-(-5)	-(-5)	W,HP	-(-5)	-(-5)	-(-5)	KR
1344	झौवा बुजुर्ग	45.73	120(19)	-(-5)	-(-5)	W,HP,R	-(-5)	-(-5)	-(-5)	KR,PR
1345	लालमनी पुरवा	36.02	188(30)	-(-5)	-(-5)	W,HP	-(-5)	-(-5)	-(-5)	PR
1346	केवला चक	3.64		गैर आबाद					Uninhabited	KR
1347	हरपुर	53.42	438(68)	-(-5)	-(-5)	W,HP	-(-5)	-(-5)	-(-5)	KR
1348	शुकुलपुरा	9.31	323(54)	-(-5)	-(-5)	W,HP	-(-5)	-(-5)	-(-5)	KR,PR
1349	करमेहटा	25.09	28(4)	-(-5)	-(-5)	W	-(-5)	-(-5)	-(-5)	KR,PR
1350	मलाँव	95.51	1,150(185)	P(1),H(1), PUC(1)	-(-5)	W,HP	-(-5)	-(-5)	-(-5)	PR
1351	झौवा खुर्द	28.33	144(17)	P(3),M(2), H(1),O(1)	-(-5)	W,HP	-(-5)	-(-5)	-(-5)	KR
1352	धोबौली	58.68	544(91)	-(-5)	-(-5)	W,HP	-(-5)	-(-5)	-(-5)	KR
1353	डडिहथ	124.24	616(99)	P(1)	-(-5)	W,HP	-(-5)	-(-5)	-(-5)	PR
1354	शम्भूपुर	25.50	108(17)	-(-5)	-(-5)	W,HP	-(-5)	-(-5)	-(-5)	KR,PR
1355	हरदत्तपुर	62.73	381/63)	-(-5)	-(-5)	W,HP	-(-5)	-(-5)	-(-5)	PR

12	13	14	15	16	17	18	19	20	2	1
गोला Gola (31)	...	गेहूँ, चावल Wheat, Rice	...	W(35.61)O(55.44)	67.99	19.02	4.06	...	Chauriya Masan	1336
गोला Gola (35)	...	गेहूँ, चावल Wheat, Rice	...	TW(51.40)W(40.47)	107.25	8.50	9.70	...	Somwapur	1337
गोला Gola (35)	...	गेहूँ, चावल Wheat, Rice	...	TW(40.47)O(12.95)	2.02	4.45	6.48	...	Jhinkhin	1338
गोला Gola (35)	...	गेहूँ, चावल Wheat, Rice	...	TW(42.90)W(12.14)	11.33	6.48	10.52	...	Brambsari	1339
गोला Gola (34)	...	गेहूँ, चावल Wheat, Rice	...	TW(32.78)O(8.09)	30.76	9.71	22.26	...	Barhpurwa Babu	1340
गोला Gola (39)	...	गेहूँ, चावल Wheat, Rice	...	TW(32.38)R(30.76) O(8.09)	12.14	6.07	10.12	...	Rohua	1341
गोला Gola (39)	...	गेहूँ, चावल Wheat, Rice	...	TW(3.24)	...	...	0.81	...	Kast Mitai Tiwari	1342
गोला Gola (30)	...	गेहूँ, चावल Wheat, Rice	...	TW(16.19)R(12.14) TK(4.05)O(6.48)	1.62	8.09	12.14	...	Alawalpur	1343
गोला Gola (32)	...	गेहूँ, चावल Wheat, Rice	...	TW(19.43)W(0.40) TK(0.81)	14.97	2.03	8.09	...	Jhaua Buzurg	1344
गोला Gola (32)	...	गेहूँ, चावल Wheat, Rice	...	W(4.05)TW(12.95)	14.16	3.24	1.62	...	Lalmani Purwa	1345
गोला Gola (32)	...	...	...	TK(1.62)	1.21	...	0.81	...	Kewala Chak	1346
गोला Gola (32)	EAG	गेहूँ, चावल Wheat, Rice	...	TWE(4.86)O(0.40) W(1.62)TK(4.05) TW(17.81)	17.00	2.43	5.25	...	Harpur	1347
गोला Gola (32)	...	गेहूँ, चावल Wheat, Rice	...	TW(4.45)W(2.02)	0.81	0.40	1.63	...	Shukulpura	1348
गोला Gola (33)	...	गेहूँ, चावल Wheat, Rice	...	TW(4.86)W(2.02) O(7.28)	9.31	1.21	0.41	...	Karmehata	1349
गोला Gola (32)	...	गेहूँ, चावल Wheat, Rice	...	TW(55.85)W(3.24) TK(7.28)	14.57	2.43	12.14	...	Malan	1350
गोला Gola (33)	ED	गेहूँ, चावल Wheat, Rice	...	TW(12.55)	8.90	1.62	5.62	...	Jhauwa Khurd	1351
गोला Gola (32)	...	गेहूँ, चावल Wheat, Rice	...	TW(20.24)W(4.05) O(19.43)	...	6.46	8.50	...	Dhobauli	1352
गोला Gola (31)	...	गेहूँ, चावल Wheat, Rice	...	TW(76.08)W(16.59) TK(2.02)	18.21	2.43	8.91	...	Dadihath	1353
गोला Gola (29)	...	गेहूँ, चावल Wheat, Rice	...	TW(15.38)	6.88	2.02	1.22	...	Shambhoopur	1354
गोला Gola (32)	...	गेहूँ, चावल Wheat, Rice	...	TW(2.83)W(1.62) O(16·19)TK(8.09)	24.69	2.03	7.28	...	Hardattpur	1355

1	2	3	4	5	6	7	8	9	10	11
1356	हरिजनपुर	48.16	269(40)	-(-5)	-(-5)	W,HP	-(-5)	-(-5)	-(-5)	PR
1357	साऊ बीह खुर्द	17.00	59(11)	-(-5)	-(-5)	W,HP	-(-5)	-(-5)	-(-5)	KR,PR
1358	बभनपुरा	30.35	527(79)	-(-5)	RP(1)	W,HP	-(-5)	-(-5)	-(-5)	PR
1359	कूई	42.09	146(27)	-(-5)	-(-5)	W,HP	-(-5)	-(-5)	-(-5)	PR,KR
1360	सतोरा	18.21	264(48)	-(-5)	-(-5)	W,HP	-(-5)	-(-5)	-(-5)	KR,PR
1361	नगहरा	33.59	189(28)	-(-5)	-(-5)	W,HP	-(-5)	-(-5)	-(-5)	KR,PR
1362	भरौली	55.44	444(67)	-(-5)	-(-5)	W,HP	-(-5)	-(-5)	-(-5)	KR,PR
1363	मथौली	13.36			गैर आबाद				Uninhabited	KR,PR
1364	असौजी	86.20	1,407(219)	-(-5)	H(1)	W,HP	PO	गुरु Thu	-(-5)	KR,PR
1365	ठाटी खास	71.63	803(132)	P(1)	-(-5)	W,HP	-(-5)	-(-5)	-(-5)	KR,PR
1366	दीगरपार	33.59	262(44)	-(-5)	-(-5)	W,HP	-(-5)	-(-5)	-(-5)	KR,PR
1367	सहसपार बुजुर्ग	27.92	148(28)	-(-5)	-(-5)	W,HP	-(-5)	-(-5)	-(-5)	KR
1368	सहसपार खुर्द	28.33	38(7)	-(-5)	-(5-10)	W,HP	-(-5)	-(5-10)	-(-5)	KR
1369	बेलवा तिलकराम	8.50			गैर आबाद				Uninhabited	KR
1370	जगरंनाथपुर	25.90	262(53)	P(1)	-(5-10)	W,HP	-(-5)	-(5-10)	-(-5)	KR,PR
1371	सीयर	36.02	270(47)	-(-5)	-(5-10)	W,HP	-(-5)	-(5-10)	-(-5)	PR,KR
1372	अनिरुद्धपुर	28.33	46(9)	-(-5)	-(-5)	W,HP	-(-5)	-(-5)	-(-5)	KR
1373	गोविन्दपुर	42.49	490(81)	-(-5)	-(-5)	W,HP	-(-5)	मंगल Tue	-(-5)	PR
1374	लउखरा	8.50			गैर आबाद				Uninhabited	KR
1375	छपरा	34.40			गैर आबाद				Uninhabited	KR

12	13	14	15	16	17	18	19	20	2	1
गोला Gola (32)	...	गेहूँ, चावल Wheat, Rice	...	TW(5.26)O(16.59) W(3.24)TK(4.86)	12.55	1.62	4.04	...	Harijanpur	1356
गोला Gola (80)	...	गेहूँ, चावल Wheat, Rice	...	TW(6.07)W(0.81) TK(2.02)	6.88	...	1.22	...	Saun Dih Khurd	1357
गोला Gola (30)	...	गेहूँ, चावल Wheat, Rice	...	TW(6.07)TK(6.48)	11.74	0.81	5.25	...	Babhanpura	1358
गोला Gola (32)	...	गेहूँ, चावल Wheat, Rice	...	W(2.02)TK(15.38) TW(1.21)	13.76	3.24	6.48	...	Kuin	1359
गोला Gola (31)	...	गेहूँ, चावल Wheat, Rice	...	TW(9.71)TK(0.40)	5.67	0.81	1.62	...	Satora	1360
गोला Gola (30)	EAG,ED	गेहूँ, चावल Wheat, Rice	...	TWE(3.64) TK(6.07)	15.38	2.02	6.48	...	Naghara	1361
गोला Gola (31)	...	गेहूँ, चावल Wheat, Rice	...	TW(20.24)W(0.81) TK(2.83)	17.00	6.88	7.68	...	Bharauli	1362
गोला Gola (29)	...	...	...	TW(6.48)O(0.81) W(0.81)	2.83	2.02	0.41	...	Mathauli	1363
गोला Gola (30)	...	गेहूँ, चावल Wheat, Rice	...	TW(31.57)W(2.83) TK(10.12)	21.45	5.67	14.56	...	Asaunji	1364
गोला Gola (29)	ED	गेहूँ, चावल Wheat, Rice	...	W(21.45)TK(26.31)	2.83	11.33	9.71	...	Thati Khas	1365
गोला Gola (29)	...	गेहूँ, चावल Wheat, Rice	...	TW(15.38)W(4.05) TK(7.69)	0.81	2.02	3.64	...	Digarpar	1366
गोला Gola (30)	...	गेहूँ, चावल Wheat, Rice	...	TW(16.19)W(4.05) O(3.24)	2.02	0.40	2.02	...	Sahaspar Buzurg	1367
गोला Gola (37)	...	गेहूँ, चावल Wheat, Rice	...	GC(8.09)	16.19	0.40	3.65	...	Sahaspar Khurd	1368
गोला Gola (30)	...	...	...	O(4.05)	4.05	...	0.40	...	Belwa Tilakram	1369
गोला Gola (30)	...	गेहूँ, चावल Wheat, Rice	...	TW(10.12)	9.71	1.21	4.86	...	Jagarnathpur	1370
गोला Gola (30)	...	गेहूँ, चावल Wheat, Rice	...	TW(16.19)	14.16	1.62	4.05	...	Siyar	1371
गोला Gola (29)	...	गेहूँ, चावल Wheat, Rice	...	O(15.38)	3.24	8.90	0.81	...	Anirudhpur	1372
गोला Gola (29)	...	गेहूँ, चावल Wheat, Rice	...	W(27.52)	4.05	4.86	6.06	...	Govindpur	1373
गोला Gola (30)	...	...	...	W(5.26)	...	1.21	2.03	...	Laukhara	1374
गोला Gola (30)	...	...	...	TW(21.45)W(2.02) TK(0.40)	7.69	0.41	2.43	...	Chhapra	1375

1	2	3	4	5	6	7	8	9	10	11
1376	चक भोला	52.61		गैर आबाद				Uninhabited		KR
1377	केशवपुर	19.83	135(23)	-(-5)	-(-5)	W,HP	-(-5)	-(-5)	-(-5)	KR,PR
1378	नकौड़ी खास	87.82	911(139)	P(1)	-(-5)	W,HP	-(-5)	-(-5)	-(-5)	KR
1379	भिसिया बुजुर्ग	72.04	58(12)	-(-5)	-(-5)	W,HP	-(-5)	-(-5)	-(-5)	KR
1380	डेहरा टीकर	42.08	508(92)	P(1)	-(-5)	W,HP	PO	-(-5)	-(-5)	KR,PR
1381	बेनीपुर उर्फ विशुनपुर	57.87		गैर आबाद				Uninhabited		KR
1382	बरला	53.02	450(70)	-(-5)	-(-5)	W,HP	-(-5)	-(-5)	-(5-10)	KR,PR
1383	चक नूर वाक	19.43		गैर आबाद				Uninhabited		PR,KR
1384	तुर्कवलिया	39.26	205(31)	-(-5)	-(5-10)	W,HP	-(5-10)	-(5-10)	-(5-10)	PR,KR
1385	बिशुनपुर उर्फ शाहपुर	37.64	223(35)	-(-5)	-(5-10)	W,HP	-(5-10)	-(5-10)	-(-5)	PR,KR
1386	माधोपुर	37.23		गैर आबाद				Uninhabited		KR
1387	गोबडौर	10.52		गैर आबाद				Uninhabited		KR
1388	भाटा डीहा	96.32	229(38)	-(-5)	-(-5)	W,HP	-(-5)	-(-5)	-(-5)	KR,PR
1389	नैठी	7.28		गैर आबाद				Uninhabited		KR
1390	पिपरी	68.80	1,030(151)	P(1)	-(-5)	W,HP	-(-5)	-(-5)	-(-5)	KR,PR
1391	जमा कोल	49.78	219(35)	-(-5)	-(-5)	W,HP	-(-5)	-(-5)	-(-5)	KR,PR
1392	जमीन गोबडौर	6.48	1(1)	-(-5)	-(-5)	W,HP	-(-5)	-(-5)	-(-5)	KR
1393	बंशीपुर उर्फ काछा	72.44		गैर आबाद				Uninhabited		KR,PR
1394	चक फरीद	18.62		गैर आबाद				Uninhabited		KR,PR
1395	अलावलपुर	13.36	310(44)	-(-5)	-(5-10)	W,HP	-(-5)	-(5-10)	-(-5)	KR,PR

12	13	14	15	16	17	18	19	20	2	1
गोला Gola (30)	...	...	...	TK(8.90)TW(3.24) W(27.92)	10.12	0.40	2.03	...	Chak Bhola	1376
गोला Gola (30)	...	गेहूँ, चावल Wheat, Rice	...	TW(6.88)W(1.21) TK(2.02)	6.48	0.81	2.43	...	Keshavpur	1377
गोला Gola (29)	...	गेहूँ, चावल Wheat, Rice	...	TW(63.94)	4.45	7.28	12.15	...	Nakauri Khas	1378
गोला Gola (29)	...	गेहूँ, चावल Wheat, Rice	...	TW(14.97)R(14.16) O(2.02)	9.31	4.05	27.53	...	Bhisiya Buzurg	1379
गोला Gola (29)	...	गेहूँ, चावल Wheat, Rice	...	GC(14.16)	16.59	1.62	9.71	...	Dehara Tikar	1380
गोला Gola (29)	...	...	...	O(8.50)	44.92	0.40	4.05	...	Benipur urf Bishunpur	1381
गोला Gola (28)	...	गेहूँ, चावल Wheat, Rice	...	TW(19.83)W(1.21) TK(5.67)	15.78	3.65	6.88	...	Barla	1382
गोला Gola (29)	...	...	...	TW(17.40)	0.81	...	1.22	...	Chak Noorwak	1383
गोला Gola (28)	...	गेहूँ, चावल Wheat, Rice	...	TW(14.57)W(4.05)	9.71	4.05	6.88	...	Turkwalia	1384
गोला Gola (29)	...	गेहूँ, चावल Wheat, Rice	...	TW(15.78)W(4.05) O(4.05)	4.45	5.26	4.05	...	Bishunpur urf Shahpur	1385
गोला Gola (30)	...	...	...	O(3.64)	1.21	...	32.38	...	Madhopur	1386
गोला Gola (30)	...	...	...	O(8.09)	0.40	0.40	1.63	...	Gobdaur	1387
गोला Gola (30)	...	गेहूँ, चावल Wheat, Rice	...	O(47.35)	44.52	0.40	4.05	...	BhataDiha	1388
गोला Gola (30)	...	...	...	TW(1.62)O(2.02)	2.02	...	1.62	...	Naithi	1389
गोला Gola (29)	...	गेहूँ, चावल Wheat, Rice	...	O(9.71)	19.83	2.83	36.43	...	Pipri	1390
गोला Gola (30)	...	गेहूँ, चावल Wheat, Rice	...	W(9.71)O(4.86)	21.85	4.05	9.31	...	Jagga Kol	1391
गोला Gola (30)	...	गेहूँ, चावल Wheat, Rice	...	O(4.45)	1.62	...	0.41	...	Jamin Gobdaur	1392
गोला Gola (30)	...	...	...	O(27.52)	40.47	2.02	2.43	...	Barshipur urf Kachha	1393
गोला Gola (32)	...	...	...	O(12.55)	3.24	1.21	1.62	...	Chak Farid	1394
गोला Gola (35)	...	गेहूँ, चावल Wheat, Rice	...	O(6.88)	3.24	0.81	2.43	...	Alawalpur	1395

4—बाँसगाँव तहसील

ग्राम निर्देशिका
बस सुविधाएँ एवं भूमि उपयोग

1	2	3	4	5	6	7	8	9	10	11
1396	चक दाऊद	8.90		गैर आबाद					Uninhabited	KR,PR
1397	कोटिया बिशुनी	80.13	467(81)	P(1)	-(-5)	W,HP	-(-5)	-(-5)	-(-5)	KR,PR
1398	बिस्तुई	33.59	190(38)	-(-5)	-(-5)	W,HP	-(-5)	-(-5)	-(-5)	KR,PR
1399	हरैया उर्फ मठपुरवा	14.57		गैर आबाद					Uninhabited	KR,PR
1400	रोहारी	140.03	1,264(205)	P(1)	-(-5)	W,HP	PO	-(5-10)	-(5-10)	KR,PR
1401	बेला	97.53	183(33)	P(1)	-(5-10)	W,HP	-(-5)	-(5-10)	-(-5)	KR,PR
1402	कटघरा	34.40	276(39)	-(-5)	-(-5)	W,HP	-(-5)	-(-5)	-(-5)	KR,PR
1403	हेम चौरा	26.71	86(13)	-(-5)	-(5-10)	W,HP	-(-5)	-(5-10)	-(-5)	KR,PR
1404	बहादुरपुर खुर्द	75.68	169(23)	-(-5)	-(-5)	W,HP	-(-5)	-(-5)	-(-5)	KR
1405	मझगवां	21.85	79(14)	-(-5)	-(-5)	W,HP	-(-5)	-(-5)	-(-5)	PR
1406	पडरी	61.51		गैर आबाद					Uninhabited	KR
1407	सोपाई	176.04	1,062(167)	P(1)	-(-5)	W,HP	-(-5)	-(-5)	BS	PR
1408	सिहोरवा	42.90	417(65)	P(1)	-(-5)	W,HP	-(-5)	-(-5)	-(-5)	PR
1409	गौरगंज	71.23	271(54)	-(-5)	-(-5)	W,HP	-(-5)	-(-5)	-(-5)	PR
1410	बेलघाट	398.22	2,859(552)	P(1),M(1)	PHC(1), MH(1), MCW(1), FPC(1)	W,HP	PO	मंगल,शुक्र,रवि Tus,Fri,Sun	-(-5)	PR
1411	टिकुलिया डांड	53.02	622(119)	-(-5)	-(-5)	W,HP	-(-5)	-(-5)	-(-5)	KR
1412	बरमदेवा	72.44	578(104)	-(-5)	-(-5)	W,HP	-(-5)	-(-5)	-(-5)	KR
1413	रसूलपुर बाबू	57.47	462(88)	P(1)	-(-5)	W,HP	-(-5)	-(-5)	-(-5)	KR
1414	छितौना भीम	45.73	290(55)	M(1),O(1)	-(-5)	W,HP	-(-5)	-(-5)	-(-5)	KR
1415	मोहन चक	36.02		गैर आबाद					Uninhabited	KR

12	13	14	15	16	17	18	19	20	2	1
गोला Gola (36)	...	...	...	O(3.24)	1.62	4.04	...	...	Chak Daud	1396
गोला Gola (34)	...	गेहूँ, चावल Wheat, Rice	...	TW(8.90)O(28.73) W(17.40)	10.93	2.83	11.34	...	Kotia Bishuni	1397
गोला Gola (34)	...	गेहूँ, चावल Wheat, Rice	...	O(19.02)	5.67	5.26	3.64	...	Bistui	1398
गोला Gola (34)	...	...	...	O(9.71)	0.81	...	4.05	...	Haraiya urf Mathpurwa	1399
गोला Gola (36)	EA	गेहूँ, चावल Wheat, Rice	3.24	TWE(24.28) W(16.19)O(16.19)	18.62	43.30	18.21	...	Rohari	1400
गोला Gola (36)	...	गेहूँ, चावल Wheat, Rice	...	TW(30.35)W(10.12) O(10.12)	29.14	12.55	5.25	...	Bela	1401
गोला Gola (35)	EA	गेहूँ, चावल Wheat, Rice	...	O(17.81)	5.67	3.64	7.28	...	Katghara	1402
गोला Gola (35)	...	गेहूँ, चावल Wheat, Rice	...	TWE(15.78)	1.62	5.67	3.64	...	Hem Chaura	1403
गोला Gola (36)	...	गेहूँ, चावल Wheat, Rice	...	TW(13.36)W(21.45) O(17.40)	10.12	9.71	3.64	...	Bahadurpur Khurd	1404
गोला Gola (27)	...	गेहूँ, चावल Wheat, Rice	...	TW(8.90)W(2.83) TK(1.21)	1.20	5.67	2.04	...	Manjhagawan	1405
गोला Gola (26)	...	...	...	TW(36.02)W(1.21) O(2.83)	7.28	8.90	5.27	...	Padari	1406
गोला Gola (26)	...	गेहूँ, चावल Wheat, Rice	...	TW(62.73)W(18.21) O(5.67)	53.83	13.36	22.24	...	Sopai	1407
गोला Gola (27)	...	गेहूँ, चावल Wheat, Rice	...	TW(26.31)W(4.45)	0.81	8.09	3.24	...	Sinhorawa	1408
गोला Gola (27)	...	गेहूँ, चावल Wheat, Rice	...	TW(47.35)O(8.09)	5.26	6.88	3.65	...	Gaurganj	1409
गोला Gola (26)	...	गेहूँ, चावल Wheat, Rice	...	TW(80 94)O(2.02) W(42.49)TK(81.75)	132.74	22.66	35.62	...	Belghat	1410
गोला Gola (25)	...	गेहूँ, चावल Wheat, Rice	...	TW(17.00)W(7.69) TK(6.88)	5.67	10.93	4.85	...	Tikulia Dand	1411
गोला Gola (25)	...	गेहूँ, चावल Wheat, Rice	...	TW(15.78)O(7.69) W(18.62)TK(1.62)	8.50	2.83	17.40	...	Baram Dewa	1412
गोला Gola (26)	...	गेहूँ, चावल Wheat, Rice	...	O(14.97)W(11.33) TK(10.12)	10.12	5.67	5.26	...	Rasoolpur Babu	1413
गोला Gola (28)	...	गेहूँ, चावल Wheat, Rice	...	TW(27.11)W(3.64) R(4.86)	2.43	4.05	3.64	...	Chhitauna Bhim	1414
गोला Gola (28)	...	...	...	TW(30.35)W(3.24)	0.81	0.81	0.81	...	Mohan Chak	1415

1	2	3	4	5	6	7	8	9	10	11
1416	गौर गंज	65.97	659(126)	P(1)	-(-5)	W,HP	-(-5)	सोम Mon	-(-5)	KR
1417	नैती	105.62	713(127)	-(-5)	-(-5)	W,HP	-(-5)	-(-5)	-(-5)	KR
1418	छितौनी बुजुर्ग	59.90	808(148)	-(-5)	-(-5)	W,HP	-(-5)	-(-5)	-(-5)	KR
1419	मौर	27.92	399(54)	-(-5)	-(5-10)	W,HP	-(-5)	-(5-10)	-(10+)	KR
1420	रामपुर गोसाईं	86.61	388(75)	P(1)	-(-5)	W,HP	-(-5)	सोम Mon	-(5-10)	KR
1421	लखुवा पाकड़	176.85	1,547(273)	M(1)	-(-5)	W,HP	PO	-(-5)	-(5-10)	KR
1422	चौतरा तिवारी	18.62	434(77)	-(-5)	-(-5)	W,HP	-(-5)	-(-5)	-(5-10)	KR
1423	चौतरा पट्टी	10.12	159(24)	-(-5)	-(-5)	W,HP	-(-5)	-(-5)	-(5-10)	KR
1424	ढेकुनाध	97.94	751(123)	P(1)	-(-5)	W,HP	-(-5)	-(-5)	-(-5)	KR
1425	मटियारी	48.56	92(15)	P(1)	-(-5)	W,HP	-(-5)	-(-5)	-(-5)	KR
1426	बहादुरपुर बुजुर्ग	172.00	1,204(217)	P(1)	-(-5)	W,HP	-(-5)	-(-5)	-(-5)	KR
1427	बिधनापार	67.58	412(82)	P(1)	-(-5)	W,HP	-(-5)	-(-5)	-(-5)	KR
1428	कटहा बाबू	99.56	62(12)	-(-5)	-(-5)	W,HP	-(-5)	-(-5)	-(5-10)	KR
1429	बाला चक	36.42	7(2)	-(-5)	-(-5)	W,HP	-(-5)	-(-5)	-(5-10)	KR
1430	ढोढईपार	61.11	222(41)	-(-5)	-(-5)	W,HP	-(-5)	-(-5)	-(5-10)	KR
1431	अमनहाबाद	3.64	15(2)	-(-5)	-(-5)	W	-(-5)	-(-5)	-(5-10)	KR
1432	बघाड़	105.63	1,321(246)	-(-5)	-(-5)	W,HP	-(-5)	-(-5)	-(5-10)	KR
1433	एकौना खुर्द	83.77	704(124)	-(-5)	-(-5)	W,HP	-(-5)	-(-5)	-(5-10)	KR
1434	चपरहट	62.32	475(82)	P(1)	-(-5)	W,HP	-(-5)	-(-5)	-(5-10)	KR
1435	एकौना बुजुर्ग	99.56	659(120)	-(-5)	-(-5)	W,HP	-(-5)	-(-5)	-(5-10)	KR

VILLAGE DIRECTORY

AMENITIES AND LAND USE — BANSGAON TAHSIL—4

12	13	14	15	16	17	18	19	20	2	1
गोला Gola (20)	...	गेहूँ, चावल Wheat, Rice	...	TW(28.33)W(4.05) O(0.81)	9.71	9.71	13.36	...	Gaurganj	1416
गोला Gola (21)	...	गेहूँ, चावल Wheat, Rice	...	TW(63.94)W(12.14) O(4.05)	12.14	6.07	7.28	...	Naiti	1417
गोला Gola (27)	...	गेहूँ, चावल Wheat, Rice	...	TW(29.95)W(7.28) O(6.48)	3.64	5.67	6.88	...	Chhitauni Buzurg	1418
गोला Gola (37)	...	गेहूँ, चावल Wheat, Rice	...	TW(12.14)W(4.45)	5.67	2.43	3.23	...	Maur	1419
गोला Gola (38)	...	गेहूँ, चावल Wheat, Rice	...	TW(24.28)W(16.19) TK(7.69)	21.45	10.12	6.88	...	Rampur Gosain	1420
गोला Gola (37)	...	गेहूँ, चावल Wheat, Rice	...	TW(68.80)W(28.73) TK(18.21)	26.71	21.04	13.36	...	Lakhuwa Pakar	1421
गोला Gola (36)	...	गेहूँ, चावल Wheat, Rice	...	TW(6.88)W(4.45)	3.64	0.81	2.84	...	Chautara Tiwari	1422
गोला Gola (36)	...	गेहूँ, चावल Wheat, Rice	...	TW(2.02)W(6.07)	1.21	0.40	0.42	...	Chautara Patti	1423
गोला Gola (40)	...	गेहूँ, चावल Wheat, Rice	...	TW(19.02)W(6.07) TK(21.85)	30.76	14.97	5.27	...	Dhekunadh	1424
गोला Gola (40)	...	गेहूँ, चावल Wheat, Rice	...	TW(5.26)W(4.86) TK(7.28)	19.43	10.93	0.80	...	Matiari	1425
गोला Gola (40)	...	गेहूँ, चावल Wheat, Rice	...	TW(27.52)W(17.00) TK(17.00)	93.89	4.86	11.73	...	Bahadurpur Buzurg	1426
गोला Gola (40)	...	गेहूँ, चावल Wheat, Rice	...	TW(22.26) TK(16.59)	16.59	2.43	9.71	...	Bidhanapar	1427
गोला Gola (37)	...	गेहूँ, चावल Wheat, Rice	...	TW(20.24)W(16.59) O(12.55)	39.26	7.69	3.23	...	Kataha Babu	1428
गोला Gola (37)	...	गेहूँ, चावल Wheat, Rice	...	TW(4.45)W(7.28) TK(10.12)	8.90	3.64	2.03	...	Bala Chak	1429
गोला Gola (38)	...	गेहूँ, चावल Wheat, Rice	...	TW(20.24)W(10.12) TK(9.31)	12.14	5.67	3.63	...	Dhodhaipar	1430
गोला Gola (38)	...	गेहूँ, चावल Wheat, Rice	...	TW(1.21)W(0.81)	0.81	0.40	0.41	...	Amanahabad	1431
गोला Gola (37)	...	गेहूँ, चावल Wheat, Rice	...	W(4·05)TW(77.70)	4.05	9.71	10.12	...	Baghar	1432
गोला Gola (37)	...	गेहूँ, चावल Wheat, Rice	...	TW(64.35)W(4.05)	6.07	8.09	1.21	...	Ekauna Khurd	1433
गोला Gola (37)	...	गेहूँ, चावल Wheat, Rice	...	W(8.09)TW(36.42)	11.33	4.05	2.43	...	Chaparhat	1434
गोला Gola (37)	...	गेहूँ, चावल Wheat, Rice	...	W(2.83)TW(78.51)	3.24	4.05	10.93	...	Ekauna Buzurg	1435

1	2	3	4	5	6	7	8	9	10	11
1436	पुरनहा	70.42	287(45)	-(-5)	-(-5)	W,HP	-(-5)	-(-5)	-(-5)	PR
1437	धुनियापार	35.61	20(1)	-(-5)	-(-5)	W	-(-5)	-(-5)	-(-5)	KR
1438	रामपुर	81.75	555(88)	-(-5)	-(-5)	W,HP	-(-5)	-(-5)	-(5-10)	KR
1439	गोधना	212.87	254(38)	-(-5)	-(-5)	W	-(-5)	-(-5)	-(-5)	KR
1440	बेलवा डांडी	30.76	125(24)	-(-5)	-(-5)	W	-(-5)	-(-5)	-(-5)	KR
1441	ननेहा	74.87	2(1)	-(-5)	-(-5)	W,HP	-(-5)	-(-5)	-(5-10)	KR
1442	केरा डीह	69.00	77(14)	-(-5)	-(-5)	W,HP	-(-5)	-(-5)	-(5-10)	KR
1443	सिसवा बाबू	84.99	866(144)	-(-5)	-(-5)	W,HP	PO	-(-5)	-(5-10)	KR
1444	लाल चक	38.85	59(8)	-(-5)	-(-5)	W,HP	-(-5)	-(-5)	-(-5)	KR
1445	महुलिया	69.61	1,013(189)	P(1)	-(-5)	W,HP	-(-5)	-(-5)	-(-5)	KR
1446	जवापुर	49.78	259(42)	-(-5)	-(-5)	W,HP	-(-5)	-(-5)	-(-5)	KR
1447	रंजीतगढ़	10.12	245(40)	-(-5)	-(-5)	W	-(-5)	-(-5)	-(-5)	KR
1448	झई	109.26	254(48)	-(-5)	-(-5)	W,HP	-(-5)	-(-5)	-(-5)	KR
1449	पुरवा	23.88	61(13)	-(-5)	-(-5)	W	-(-5)	-(-5)	-(-5)	KR
1450	दुधकुंडा	37.23	6(1)	-(-5)	-(-5)	W	-(-5)	-(-5)	-(-5)	KR
1451	डुमरिया	10.12	117(19)	-(-5)	-(-5)	W	-(-5)	-(-5)	-(-5)	KR
1452	गोसाईंपुर	14.16	10(2)	-(-5)	-(-5)	W,HP	-(-5)	-(-5)	-(-5)	KR
1453	मंझरिया	59.49			गैर आबाद				Uninhabited	KR
1454	टीकापुर	35.61	191(34)	-(-5)	-(-5)	W	-(-5)	-(-5)	-(-5)	KR
1455	नरगड़ा जंगसिंह	211.25	458(81)	P(1)	-(5-10)	W,HP	-(5-10)	-(-5)	-(5-10)	KR

12	13	14	15	16	17	18	19	20	2	1
गोला Gola (36)	...	गेहूँ, चावल Wheat, Rice	...	TW(37.23)W(1.21)	24.28	3.64	4.06	...	Purnaha	1436
गोला Gola (40)	...	गेहूँ, चावल Wheat, Rice	...	W(12.14)TK(20.24)	2.83	...	0.40	...	Dhuniapar	1437
गोला Gola (36)	...	गेहूँ, चावल Wheat, Rice	...	TW(28.33)W(7.69) O(10.93)	21.85	4.86	8.09	...	Rampur	1438
गोला Gola (40)	...	गेहूँ, चावल Wheat, Rice	...	TW(17.00)W(25.09) TK(52.21)	106.84	3.64	8.09	...	Godhana	1439
गोला Gola (40)	...	गेहूँ, चावल Wheat, Rice	...	TW(5.26)TK(6.07)	16.19	2.02	1.22	...	Belwa Dandi	1440
गोला Gola (38)	...	गेहूँ, चावल Wheat, Rice	...	...	40.47	20.24	14.16	...	Sancha	1441
गोला Gola (37)	...	गेहूँ, चावल Wheat, Rice	...	W(0.40)	36.42	16.19	16.19	...	Kera Dih	1442
गोला Gola (37)	...	गेहूँ, चावल Wheat, Rice	...	TW(10.12)W(26.31)	28.33	12.14	8.09	...	Siswa Babu	1443
गोला Gola (34)	...	गेहूँ, चावल Wheat, Rice	...	TW(26.71)W(4.86) O(1.21)	2.83	0.81	2.43	...	Lal Chak	1444
गोला Gola (34)	...	गेहूँ, चावल Wheat, Rice	...	TW(8.09)W(6.48) O(18.62)	14.97	3.24	18.21	...	Mahuliya	1445
गोला Gola (34)	...	गेहूँ, चावल Wheat, Rice	...	TK(6.07)W(11.33) TW(22.26)	5.26	1.22	3.24	...	Jawapur	1446
गोला Gola (40)	...	गेहूँ, चावल Wheat, Rice	...	W(2.43)TK(2.02)	4.45	0.40	0.82	...	Ranjitgarh	1447
गोला Gola (35)	...	गेहूँ, चावल Wheat. Rice	...	TW(68.80)W(14.16) O(3.64)	17.40	2.43	2.83	...	Jhain	1448
गोला Gola (35)	...	गेहूँ, चावल Wheat, Rice	...	W(4.05)TK(8.09) O(3 24)	5.67	0.81	2.02	...	Purwa	1449
गोला Gola (34)	...	गेहूँ, चावल Wheat, Rice	...	TW(7.28)O(0.81)	12.95	15.38	0.81	...	Dudh Kunda	1450
गोला Gola (35)	...	गेहूँ, चावल Wheat, Rice	...	TW(5.26)W(0.81)	2.02	...	2.03	...	Dumaria	1451
गोला Gola (34)	...	गेहूँ, चावल Wheat, Rice	...	W(6.88)O(2.43)	2.43	...	2.42	...	Gosainpur	1452
गोला Gola (34)	...	...	...	TW(8.90)W(1.21)	37.64	4.46	7.28	...	Manjhariya	1453
गोला Gola (35)	...	गेहूँ, चावल Wheat, Rice	...	TW(4.45)W(4.86) O(1.62)	11.33	0.40	12.95	...	Tikapur	1454
गोला Gola (42)	...	गेहूँ, चावल Wheat, Rice	...	...	103.20	100.36	7.69	...	Nagara Jang Singh	1455

1	2	3	4	5	6	7	8	9	10	11
1456	मझदीप	213.28		गैर आबाद					Uninhabited	KR
1457	माझा कम्हरिया दीप	391.75	10(3)	-(-5)	-(-5)	W,HP	-(-5)	-(-5)	-(-5)	KR
1458	नरगड़ा शिवदत्तसिंह	164.71	350(61)	-(-5)	-(-5)	W,HP	-(-5)	-(-5)	-(5-10)	KR
1459	लक्षी चक	4.86		गैर आबाद					Uninhabited	KR
1460	चौतरा बाबू	25.90	220(24)	-(-5)	-(-5)	W	-(-5)	-(-5)	-(-5)	KR
1461	रापतपुर	138.81	1,591(275)	P(1)	-(-5)	W,HP	-(-5)	-(-5)	-(5-10)	KR
1462	भभया	91.06	1,218(233)	P(1)	-(5-10)	W,HP	-(5-10)	मंगल, शनि Tue, Sat	-(5-10)	KR
1463	पथरहा मिसिर	628.50	96(21)	-(-5)	-(-5)	W,HP	-(-5)	-(-5)	-(5-10)	KR
1464	खैराटी	357.75		गैर आबाद					Uninhabited	KR
1465	मड़हा	99.86	851(157)	P(1)	-(-5)	W,HP	-(-5)	-(-5)	-(-5)	KR
1466	बभनौली	55.85	1.162(209)	-(-5)	-(-5)	W,HP	-(-5)	-(-5)	-(-5)	KR
1467	छितौनी खुर्द	40.07	466(70)	-(-5)	-(-5)	W,HP	-(-5)	-(-5)	-(-5)	KR
1468	मंझरिया तालुके धीयनपुर	27.92	163(32)	-(-5)	-(-5)	W,HP	-(-5)	-(-5)	-(-5)	KR
1469	डकही	25.09	452(89)	-(-5)	-(-5)	W,HP	-(-5)	-(-5)	-(-5)	KR
1470	रतनपुरा	106.44	568(92)	P(1)	-(-5)	W,HP	-(-5)	-(-5)	-(-5)	KR
1471	नरायनपुर	84.18	574(113)	-(-5)	-(-5)	W,HP	-(-5)	शनि Sat	-(-5)	KR
1472	ढबिया	74.06	544(118)	-(-5)	-(-5)	W	-(-5)	-(-5)	-(-5)	KR
1473	राईपुर	126.67	408(63)	P(1)	-(-5)	W,,HP	-(-5)	रवि Sun	-(-5)	KR
1474	नकौड़ी	48.97	2(2)	-(-5)	-(-5)	W	-(-5)	-(-5)	-(5-10)	KR
1475	दिलमनपुर	23.88	440(91)	-(-5)	-(-5)	W,HP	-(-5)	-(-5)	-(5-10)	KR

12	13	14	15	16	17	18	19	20	2	1
गोला Gola (42)	...	...	...	...	117.36	62.33	33.59	...	Majhdeep	1456
गोला Gola (42)	...	गेहूँ, चावल Wheat, Rice	...	...	281.27	53.83	56.65	...	Majha Kambariya Dip	1457
गोला Gola (41)	...	गेहूँ, चावल Wheat, Rice	...	...	106.84	56.66	1.21	...	Nargara Shivdutt Singh	1458
गोला Gola (40)	...	...	...	...	4.05	...	0.81	...	Lachhi Chak	1459
गोला Gola (35)	...	गेहूँ, चावल Wheat, Rice	...	TW(7.69)W(0.81) O(1.21)	11.74	1.21	3.24	...	Chautara Babu	1460
गोला Gola (41)	...	गेहूँ, चावल Wheat, Rice	...	TW(13.36)W(6.48) O(0.81)	65.16	43.30	9.70	...	Rapatpur	1461
गोला Gola (40)	...	गेहूँ, चावल Wheat, Rice	...	TW(3.24)W(34.40)	42.09	5.26	6.07	...	Bhabhaya	1462
गोला Gola (41)	...	गेहूँ, चावल Wheat, Rice	...	...	108.46	155.00	365.04	...	Pathraha Misir	1463
गोला Gola (40)	...	...	...	...	10.12	3.63	344.00	...	Khairati	1464
गोला Gola (35)	...	गेहूँ, चावल Wheat, Ricc	...	TW(36.42)W(2.83) R(11.33)O(4.86)	20.24	6.07	18.21	...	Marha	1465
गोला Gola (32)	...	गेहूँ, चावल Wheat, Rice	...	TW(5.26)W(4.05) R(6.07)O)4.86)	23.88	1.62	10.11	...	Babhanauli	1466
गोला Gola (27)	...	गेहूँ, चावल Wheat, Rice	...	TW(17.81)W(6.07) TK(0.40)	4.86	5.67	5.26	...	Chhitauni Khurd	1467
गोला Gola (33)	...	गेहूँ, चावल Wheat, Rice	...	O(4.45)	19.83	1.62	2.02	...	Manjhariya Taluke Dhiyanpur	1468
गोला Gola (21)	...	गेहूँ, चावल Wheat, Rice	...	TW(14.16)W(4.05) O(1.62)	0.81	0.40	4.05	...	Dakahi	1469
गोला Gola (21)	...	गेहूँ, चावल Wheat, Rice	...	TW(72.85)W(2.05) O(16.59)	6.07	2.43	4.45	...	Ratanpura	1470
गोला Gola (22)	...	गेहूँ, चावल Wheat, Rice	...	TW(16.19)W(4.05) O(6.07)	50.99	2.02	4.86	...	Narainpur	1471
गोला Gola (35)	...	गेहूँ, चावल Wheat, Rice	...	TW(10.52)W(2.83) O(3.24)	50.59	0.81	6.07	...	Dhabia	1472
गोला Gola (22)	...	गेहूँ, चावल Wheat, Rice	...	TW(12.14)W(2.02) O(2.02)	104.82	1.62	4.05	...	Raipur	1473
गोला Gola (36)	...	गेहूँ, चावल Wheat, Rice	...	...	45.73	0.81	2.43	...	Nakauri	1474
गोला Gola (36)	...	गेहूँ, चावल Wheat, Rice	...	O(1.21)	19.02	0.81	2.84	...	Dilmanpur	1475

4—बाँसगाँव तहसील

ग्राम विवेचिका
ग्राम सुविधाएँ एवं भूमि उपयोग

1	2	3	4	5	6	7	8	9	10	11
1476	जोना नागर	33.19	366(73)	-(-5)	-(-5)	W,HP	-(-5)	-(-5)	-(5-10)	KR
1477	इनायत चक	29.14	397(69)	P(1)	-(-5)	W,HP	-(-5)	-(-5)	-(-5)	KR
1478	धुरिया डीह	38.45	529(84)	P(1)	-(-5)	W,HP	PO	बुध Wed	-(-5)	KR
1479	मकरहा	75.27	975(170)	-(-5)	-(-5)	W,TK	-(-5)	-(-5)	-(5-10)	KR
1480	भूलन चक	43.71	157(25)	-(-5)	-(-5)	W,HP	-(-5)	-(-5)	-(5-10)	KR
1481	भरौली	56.25	15(3)	-(-5)	-(5-10)	HP	-(5-10)	मंगल,शनि Tue, Sat	-(5-10)	KR
1482	रसूलपुर मिसिर	205.18			गैर आबाद				Uninhabited	KR
1483	गाय घाट	112.10	36(9)	P(1)	-(-5)	W,HP	PO	-(-5)	-(-5)	KR
1484	मुकारिमपुर	105.63	649(120)	P(1)	-(-5)	W,HP	PO	-(-5)	-(-5)	KR
1485	साऊखोर खुर्द	46.95	201(37)	-(-5)	-(-5)	W,HP	-(-5)	-(-5)	-(-5)	KR
1486	साऊखोर बुजुर्ग	92.27	430(57)	-(-5)	-(-5)	W,HP	-(-5)	-(-5)	-(-5)	KR
1487	सिंहपुर	19.83	9(2)	-(-5)	-(-5)	W,HP	-(-5)	-(-5)	-(-5)	KR
1488	सोहनाग	93.08	645(117)	-(-5)	-(5-10)	W,HP	-(5-10)	रवि Sun	-(-5)	KR
1489	बेली कुन्डा	13.76	5(2)	-(-5)	-(-5)	W	-(-5)	-(-5)	-(-5)	KR
1490	कुसमौली	16.59	193(30)	-(-5)	-(-5)	W,HP	-(-5)	-(-5)	-(-5)	KR
1491	मीरपुर	59.49	465(89)	P(1)M(1)	-(5-10)	W,HP	-(5-10)	-(-5)	-(-5)	KR
1492	बुलाकी चक	10.93	40(7)	-(-5)	-(-5)	W,HP	-(-5)	-(-5)	-(-5)	KR
1493	तिवारीधुर	41.68	384(70)	P(1)	-(5-10)	W,HP	-(-5)	-(-5)	-(5-10)	KR
1494	मालपुर	42.49	383(59)	-(-5)	-(5-10)	W,HP	-(5-10)	-(-5)	-(5-10)	KR
1495	बाबा कुन्ड	21.04			गैर आबाद				Uninhabited	KR

12	13	14	15	16	17	18	19	20	2	1
गोला Gola (36)	...	गेहूँ, चावल Wheat, Rice	...	TW(4.45)W(2.02) O(1.21)	19.43	1.22	4.86	...	Lona Nagar	1476
गोला Gola (35)	...	गेहूँ, चावल Wheat, Rice	...	TW(5.26)W(2.83) O(3.24)	9.71	0.82	7.28	...	Inayat Chak	1477
गोला Gola (34)	...	गेहूँ, चावल Wheat Rice	...	TW(10.12)O(4.86) W(4.05)	10.52	2.42	6.48	...	Dhuria Dih	1478
गोला Gola (37)	...	गेहूँ, चावल Wheat, Rice	...	TW(5.67)W(6.81) O(1.62)R(0.40)	52.21	2.02	12.54	...	Makarha	1479
गोला Gola (37)	...	गेहूँ, चावल Wheat, Rice	...	TW(2.43)O(3.64)	30.76	3.64	3.24	...	Bhulan Chak	1480
गोला Gola (40)	...	गेहूँ, चावल Wheat, Rice	...	...	54.63	...	1.62	...	Bharauli	1481
गोला Gola (40)	...	...	...	...	80.94	...	124.24	...	Rasoolpur Misir	1482
गोला Gola (35)	...	गेहूँ, चावल Wheat, Rice	...	...	101.18	6.48	4.44	...	Gai Ghat	1483
गोला Gola (21)	...	गेहूँ, चावल Wheat, Rice	...	TW(44.52)W(8.09) O(8.09)	14.16	21.45	9.32	...	Mukarimpur	1484
गोला Gola (16)	...	गेहूँ, चावल Wheat, Rice	...	TW(33.59)W(2.02) O(2.43)	0.40	2.44	6.07	...	Saukhor Khurd	1485
गोला Gola (16)	...	गेहूँ, चावल Wheat, Rice	...	TW(55.85)W(8.09) O(5.67)	5.67	5.26	11.73	...	Saukhor Buzurg	1486
गोला Gola (16)	...	गेहूँ, चावल Wheat, Rice	...	TW(9.71)R(0.81) W(3.24)O(1.21)	0.81	2.02	2.03	...	Singhpur	1487
गोला Gola (15)	...	गेहूँ, चावल Wheat, Rice	...	TW(60.71)W(20.24)	0.40	11.33	0.40	...	Sohnag	1488
गोला Gola (16)	...	गेहूँ, चावल Wheat, Rice	...	TW(3.24)	6.07	4.05	0.40	...	Beli Kunda	1489
गोला Gola (22)	...	गेहूँ, चावल Wheat, Rice	...	TW(12.14)W(0.81) O(1.21)	...	1.21	1.22	...	Kusmauli	1490
गोला Gola (16)	...	गेहूँ, चावल Wheat, Rice	...	TW(56.66)W(0.81)	0.40	1.22	0.40	...	Mirpur	1491
गोला Gola (16)	...	गेहूँ, चावल Wheat, Rice	...	TW(4.05)W(2.43)	2.02	1.21	1.22	...	Bulaki Chak	1492
गोला Gola (21)	...	गेहूँ, चावल Wheat, Rice	...	TW(13.76) W(18.62)	2.02	2.02	5.26	...	Tiwaripur	1493
गोला Gola (16)	...	गेहूँ, चावल Wheat, Rice	...	TW(20.24)W(20.24)	...	...	2.01	...	Malpur	1494
गोला Gola (14)	...	...	...	...	16.19	...	4.85	...	Bagha Kund	1495

1	2	3	4	5	6	7	8	9	10	11
1496	गेरुआ	36.83			गैर आबाद				Uninhabited	KR
1497	जितधारपुर	107.65	1,021(180)	-(-5)	-(5-10)	W,HP	-(5-10)	-(-5)	-(5-10)	KR
1498	तारखोप	32.78	252(45)	-(-5)	-(-5)	W,HP	-(-5)	मंगल Tue	-(-5)	KR
1499	बनकट	29.95	226(39)	-(-5)	-(-5)	W,HP	-(-5)	-(-5)	-(-5)	KR
1500	बेली खुर्द	228.25	813(155)	-(-5)	-(-5)	W,HP	-(-5)	-(-5)	-(-5)	KR
1501	समहुता पार	75.27	373(67)	-(-5)	-(-5)	W,HP	-(-5)	-(-5)	-(-5)	KR
1502	कटया	117.36	954(170)	P(1)	-(-5)	W,HP	-(-5)	बुध Wed	-(5-10)	KR
1503	बसही	112.51	500(94)	P(1)	-(-5)	W,HP	PO	-(-5)	-(-5)	KR
1504	परपरवा काजी	36.83	109(28)	-(-5)	-(5-10)	W,HP	-(5-10)	-(-5)	-(5-10)	KR
1505	जगदीशपुर	22.26	32(3)	-(-5)	-(-5)	T,W	-(5-10)	-(-5)	-(-5)	KR
1506	नसीरउल्लाहपुर	7.28			गैर आबाद				Uninhabited	KR
1507	समदपुर	27.92	361(47)	-(-5)	-(-5)	W,HP	-(5-10)	-(10+)	-(-5)	KR
1508	नसीरउल्लाहपुर बुजुर्ग	23.88			गैर आबाद				Uninhabited	KR
1509	भवानीपुर	55.85	445(80)	-(-5)	-(-5)	W,HP	-(-5)	-(-5)	-(-5)	KR
1510	मुरारपुर	42.09	461(75)	P(1)	-(-5)	W,HP	-(-5)	गुरू Thu	-(5-10)	KR
1511	फतेहपुर	12.14	243(44)	-(-5)	-(-5)	W,TK	-(-5)	-(-5)	-(-5)	KR
1512	अलहयारपुर	9.31	8(1)	-(-5)	-(-5)	W,HP	-(-5)	-(-5)	-(-5)	KR
1513	रामालखना	24.28	264(51)	-(-5)	-(-5)	W,HP	-(-5)	-(-5)	-(-5)	KR
1514	अलीपुर	24.28	166(29)	-(-5)	-(-5)	W,HP	-(-5)	-(-5)	-(-5)	KR
1515	घूरीपुर	5.67			गैर आबाद				Uninhabited	KR

12	13	14	15	16	17	18	19	20	2	1
गोला Gola (31)	...	...	...	...	32.78	4.05	...	...	Gerua	1496
गोला Gola (15)	...	गेहूँ, चावल Wheat, Rice	...	...	80.94	...	26.71	...	Jitwarpur	1497
गोला Gola (16)	...	गेहुँ, चावल Wheat, Rice	...	TW(4.86)W(20.64)	3.64	1.21	2.43	...	Tarkhop	1498
गोला Gola (16)	...	गेहूँ, चावल Wheat, Rice	...	TW(10.12)W(8.09) O(4.45)	3.24	0.40	3.65	...	Bankat	1499
गोला Gola (17)	...	गेहूँ, चावल Wheat, Rice	...	TW(16.19)W(14.97)	152.57	37.64	6.88	...	Beli Khurd	1500
गोला Gola (17)	...	गेहूँ, चावल Wheat, Rice	...	TW(10.12)	59.09	1.62	4.44	...	Samhuta Par	1501
गोला Gola (17)	...	गेहूँ, चावल Wheat, Rice	...	W(27.11)	83.37	2.43	4.45	...	Katya	1502
गोला Gola (16)	...	गेहूँ, चावल Wheat, Rice	...	TW(5.26)W(8.09) O(6.88)	79.32	3.64	9.32	...	Basahi	1503
गोला Gola (15)	...	गेहूँ, चावल Wheat Rice	...	W(2.03)	30.35	1.62	2.83	...	Parparwa Qazi	1504
गोला Gola (21)	...	गेहूँ, चावल Wheat, Rice	...	TW(14.97)	0.81	5.67	0.81	...	Jagdishpur	1505
गोला Gola (20)	...	...	...	TW(4.05)	2.83	...	0.40	...	Nasirullahpur	1506
गोला Gola (15)	...	गेहूँ, चावल Wheat, Rice	...	TW(10.52)	6.48	1.62	9.30	...	Samadpur	1507
गोला Gola (21)	...	...	...	TW(4.05)	2.83	0.41	16.59	...	Nasirullahpur Buzurg	1508
गोला Gola (20)	...	गेहूँ, चावल Wheat, Rice	...	TW(12.55)W(15.78) O(1.62)	10.93	8.09	6.88	...	Bhawanipur	1509
गोला Gola (20)	...	गेहूँ, चावल Wheat, Rice	...	TW(16.59)W(6.88)	3.24	4.86	10.52	...	Murarpur	1510
गोला Gola (20)	...	गेहूँ, चावल Wheat, Rice	...	TW(5.26)W(1.62)	2.83	2.02	0.41	...	Fatehpur	1511
गोला Gola (19)	...	गेहूँ, चावल Wheat, Rice	...	O(2.02)TW(5.67)	...	0.40	1·22	...	Alahyarpur	1512
गोला Gola (19)	...	गेहूँ, चावल Wheat, Rice	...	W(3.64)R(13.76)	1.62	2.83	2.43	...	Ramalakhana	1513
गोला Gola (21)	...	गेहूँ, चावल Wheat, Rice	...	TW(4.86)W(5.26)	12.14	1.21	0.81	...	Alipur	1514
गोला Gola (21)	...	...	...	TW(4.86)	...	0.81	...	...	Dhuripur	1515

4 — बाँसगाँव तहसील

ग्राम निर्देशिका
ग्राम सुविधाएँ एवं भूमि उपयोग

1	2	3	4	5	6	7	8	9	10	11
1516	छितौनी खुर्द	10.12	8(1)	-(-5)	-(-5)	W,HP	-(-5)	-(-5)	-(-5)	KR
1517	कादनपुर	17.00		गैर आबाद					Uninhabited	KR
1518	हादी चक	11.33	136(23)	-(-5)	-(-5)	W,HP	-(5-10)	-(10+)	-(-5)	KR
1519	कुरावल खुर्द	11.74		गैर आबाद					Uninhabited	KR
1520	रज्जूपुर	17.81	42(7)	-(-5)	-(-5)	T,W	-(5-10)	-(-5)	-(-5)	KR
1521	छितौना बुजुर्ग	18.21	33(4)	-(-5)	-(-5)	W,HP	-(-5)	-(-5)	-(-5)	KR
1522	डिघवा बुजुर्ग	13.36	93(12)	-(-5)	-(5-10)	W,HP	-(-5)	-(-5)	-(-5)	KR
1523	जिगिनिया बुजुर्ग	115.74	1,152(185)	P(1)	-(-5)	W,HP	PO	-(-5)	-(-5)	KR
1524	डिघवा खुर्द	17.40	107(21)	-(-5)	-(5-10)	W,HP	-(-5)	-(-5)	-(-5)	KR
1525	जिगिनिया खुर्द	24.28	70(6)	-(-5)	-(5-10)	W,HP	-(-5)	-(-5)	-(-5)	KR
1526	पल्हवापुर	27.11	530(81)	P(1)	-(-5)	W,HP	-(5-10)	-(-5)	-(-5)	KR
1527	महुआ डाँड	41.68	293(44)	-(-5)	-(-5)	T,W	-(5-10)	-(-5)	-(-5)	KR
1528	कुरावल बुजुर्ग	121.41	1,027(176)	P(1)	H(1)	T,W	-(-5)	शुक्र Fri	-(-5)	KR
1529	बेलाव खुर्द	116.55	2,313(416)	P(1),H(1)	MCW(1)	T,W	-(-5)	सोम,गुरु Mon,Thu	-(-5)	KR,NR
1530	जिगिनिया	101.18	1,729(297)	M(1)	-(-5)	T,W	-(-5)	-(-5)	-(-5)	KR,NR
1531	मधू पट्टी	4.86	242(46)	-(-5)	-(-5)	W,HP	-(5-10)	-(-5)	-(-5)	KR
1532	अलावलपुर	17.40	144(26)	-(-5)	-(-5)	T,W	-(-5)	-(-5)	-(-5)	KR
1533	भरहूपुर	17.40		गैर आबाद					Uninhabited	KR
1534	परतापीपुर	15.38	116(20)	-(-5)	-(-5)	W,HP	-(5-10)	-(-5)	-(-5)	KR
1535	वनकटी	42.90	383(83)	-(-5)	-(-5)	W,HP	-(5-10)	-(-5)	-(-5)	KR

12	13	14	15	16	17	18	19	20	2	1
गोला Gola (20)	...	गेहूँ, चावल Wheat, Rice	...	GC(6.07)	2.02	1.62	0.41	...	Chhitauni Khurd	1516
गोला Gola (21)	...	...	...	TW(14.97)	0.40	1.21	0.42	...	Kadanpur	1517
गोला Gola (15)	...	गेहूँ, चावल Wheat. Rice	...	TW(6.07)	3.24	0.81	1.21	...	Hadi Chak	1518
गोला Gola (21)	...	...	...	TW(5.26)	4.45	0.41	1.62	...	Kurawal Khurd	1519
गोला Gola (22)	...	गेहूँ, चावल Wheat, Rice	—	TW(7.69)	7.28	2.43	0.41	...	Rajjupur	1520
गोला Gola (20)	...	गेहूँ, चावल Wheat, Rice	...	TW(15.38)	...	2.02	0.81		Chhitauna Buzurg	1521
गोला Gola (20)	...	गेहूँ, चावल Wheat, Rice	...	W(9.71)	...	1.62	2.03	...	Dighwa Buzurg	1522
गोला Gola (20)	EAG,ED	गेहूँ, चावल Wheat, Rice	...	TWE(76.08)	20.64	12.95	6.07	...	Jiginiya Buzurg	1523
गोला Gola (20)	...	गेहूँ, चावल Wheat, Rice	...	W(0.81)	14.97	0.40	1.22	...	Dighwa khurd	1524
गोला Gola (20)	...	गेहूँ, चावल Wheat, Rice	...	W(9.31)TW(3.64) O(2.02)	4.05	3.64	1.62	...	Jiginiya Khurd	1525
गोला Gola (41)	...	गेहूँ, चावल Wheat, Rice	...	TW(14.16)	7.69	1.21	4.05	...	Palhwapur	1526
गोला Gola (21)	...	गेहूँ, चावल Wheat, Rice	...	TW(33.99)	3.24	2.83	1.62	...	Mahua Dand	1527
गोला Gola (21)	...	गेहूँ, चावल Wheat, Rice	...	TW(47.75)	42.49	28.33	2.84	...	Kurawal Buzurg	1528
गोला Gola (22)	...	गेहूँ, चावल Wheat, Rice	...	TW(64.35)W(6.48) O(10.93)	2.02	13.75	19.02	...	Belaw Khurd	1529
गोला Gola (22)	...	गेहूँ, चावल Wheat, Rice	...	W(7.28)TW(12.95) O(5.67)	10.52	17.00	47.76	...	Jiginiya	1530
गोला Gola (16)	...	गेहूँ, चावल Wheat, Rice	...	TW(2.83)	...	0.41	1.62	...	Madhoo Patti	1531
गोला Gola (20)	...	गेहूँ, चावल Wheat, Rice	...	TW(11.74)	3.64	1.21	0.81	...	Alawalpur	1532
गोला Gola (22)	...	...	...	W(6.48)	8.90	1.21	0.81	...	Bharahupur	1533
गोला Gola (26)	...	गेहूँ, चावल Wheat, Rice	...	TW(13.36)	1.21	...	0.81	...	Partapipur	1534
गोला Gola (22)	...	गेहूँ, चावल Wheat, Rice	...	TW(20.24)	16.19	3.64	2.83	...	Bankati	1535

1	2	3	4	5	6	7	8	9	10	11
1536	खासी चक	12.95		गैर आबाद				Uninhabited		KR
1537	खलिया	67.58	99(19)	-(-5)	-(-5)	T,W	-(-5)	-(-5)	-(-5)	KR,NR
1538	मठ रामगिर	26.31	108(15)	-(-5)	-(-5)	T,W	-(-5)	-(-5)	-(-5)	KR,NR
1539	हरिहरपुर	66.37	315(54)	P(1)	-(5-10)	W,HP,R	-(-5)	-(-5)	-(-5)	KR,NR
1540	मलौली	71.63	80(14)	-(-5)	-(5-10)	W,HP	-(-5)	-(-5)	-(-5)	KR
1541	रतनपुर	102.39	480(82)	-(-5)	-(5-10)	W,HP,R	-(-5)	-(-5)	-(-5)	KR,NR
1542	सइदाबाद	13.36	50(10)	-(-5)	-(-5)	W	-(-5)	-(-5)	-(-5)	KR,PR
1543	उचगाँव	143.26	746(133)	P(1),H(1) PUC(1)	-(5-10)	HP,W	PO	-(-5)	BS	KR
1544	बरईपार दूबे	38.85	3(1)	-(-5)	-(5-10)	W,HP	-(-5)	-(-5)	-(-5)	KR
1545	संग्राम पट्टी	18.21		गैर आबाद				Uninhabited		KR
1546	भवजीतपुर	81.34	380(62)	P(1)	-(5-10)	W,HP	-(-5)	-(-5)	-(-5)	KR
1547	बरईपार रामरूप	93.89	823(131)	-(-5)	-(5-10)	W,HP	-(-5)	-(-5)	-(-5)	KR
1548	खोपा पार	46.55	552(98)	P(1)	-(5-10)	W,HP	-(-5)	-(-5)	-(-5)	KR
1549	बनवार पार	99.96	525(86)	P(1)	-(-5)	W,HP	-(-5)	-(-5)	-(-5)	KR
1550	मंगवार	22.26	177(29)	-(-5)	-(-5)	W,HP	-(-5)	-(-5)	-(-5)	KR
1551	बेलपार पाठक	28.33	602(106)	-(-5)	-(-5)	W,HP	-(-5)	-(-5)	-(-5)	KR
1552	मरवटिया	26.31	204(33)	-(-5)	-(-5)	W,HP	-(-5)	-(-5)	-(-5)	KR,PR
1553	सहस राम	13.36		गैर आबाद				Uninhabited		KR,PR
1554	बगही	25.90		गैर आबाद				Uninhabited		KR
1555	अहिरौली	93.08	653(111)	P(1)	-(-5)	W,HP	-(-5)	-(-5)	-(-5)	KR

12	13	14	15	16	17	18	19	20	2	1
गोला Gola(22)	...	...	...	TW(8.09)O(4.06)	0.40	0.40	...	...	Khasi Chak	1536
गोला Gola(22)	...	गेहूँ, चावल Wheat, Rice	...	...	18.21	8.09	41.28	...	Khalia	1537
गोला Gola(19)	...	गेहूँ, चावल Wheat, Rice	...	W(3.24)TW(4.06) O(0.81)	4.05	0.81	13.35	...	Math Ramgir	1538
गोला Gola(21)	...	गेहूँ, चावल Wheat, Rice	...	TW(3.24)R(31.16)	16.19	8.90	6.88	...	Hariharpur	1539
गोला Gola(20)	...	गेहूँ, चावल Wheat, Rice	...	TW(4.05)R(14.57)	5.26	0.80	46.95	...	Malauli	1540
गोला Gola(22)	...	गेहूँ, चावल Wheat, Rice	...	R(61.51)	23.88	10.12	6.88	...	Ratanpur	1541
गोला Gola(23)	...	गेहूँ, चावल Wheat, Rice	...	TW(2.43)W(10.12)	...	...	0.81	...	Saidabad	1542
गोला Gola(12)	...	गेहूँ, चावल Wheat, Rice	0.81	TW(60.71)O(4.05) TK(6.06)W(51.80)	6.88	4.05	8.90	...	Unchgaon	1543
गोला Gola(9)	...	गेहूँ, चावल Wheat, Rice	...	TK(36.42)	1.62	0.81	...	...	Baraipar Dubey	1544
गोला Gola(8)	...	...	...	TW(8.09)TK(4.05)	5.67	0.40	...	...	Sangram Patti	1545
गोला Gola(12)	EO,EAG	गेहूँ, चावल Wheat, Rice	...	TWE(68.80)O(4.05)	4.05	2.82	1.62	...	Bhavjitpur	1546
गोला Gola(9)	ED	गेहूँ, चावल Wheat, Rice	...	TW(72.85)O(8.09)	6.07	4.86	2.02	...	Baraipar Ramroop	1547
गोला Gola(9)	...	गेहूँ, चावल Wheat, Rice	...	W(4.05)TW(32.38)	4.05	3.24	2.83	...	Khopapar	1548
गोला Gola(10)	...	गेहूँ, चावल Wheat, Rice	...	TW(91.06)	4.05	2.83	2.02	...	Banwar Par	1549
गोला Gola(12)	ED	गेहूँ, चावल Wheat, Rice	...	TW(16.19)	1.62	2.02	2.43	...	Mangwar	1550
गोला Gola(12)	ED	गेहूँ, चावल Wheat, Rice	...	TW(22.26)	3.24	2.02	0.81	...	Belpar Pathak	1551
गोला Gola(10)	...	गेहूँ, चावल Wheat, Rice	...	TW(23.07)	...	0.40	2.84	...	Marwatiya	1552
गोला Gola(10)	...	...	...	TW(10.93)	...	0.81	1.62	...	Sahas Ram	1553
गोला Gola(9)	...	...	...	TW(16.59)	9.31	...	...	...	Bagahi	1554
गोला Gola(8)	...	गेहूँ, चावल Wheat, Rice	...	TW(14.16)W(36.42) TK(8.90)O(2.43)	16.19	6.89	8.09	...	Ahirauli	1555

1	2	3	4	5	6	7	8	9	10	11
1556	छपरा	11.33	120(28)	-(-5)	-(5-10)	W	-(-5)	-(-5)	-(-5)	KR,PR
1557	डुडुई	184.14	610(123)	-(-5)	-(5-10)	W,HP	-(-5)	-(-5)	-(-5)	KR,PR
1558	बारानगर	108.05	1,777(309)	P(1)	-(5-10)	W,HP	PO	-(-5)	-(-5)	KR,PR
1559	सड़सड़ा खुर्द	42.90	428(79)	-(-5)	-(5-10)	W,HP	-(-5)	-(-5)	-(5-10)	KR
1560	पड़ौली	9.71	113(20)	-(-5)	-(5-10)	W,HP	-(-5)	-(-5)	-(5-10)	KR
1561	सड़सड़ा बुजुर्ग	24.28	432(74)	-(-5)	-(5-10)	W,HP	-(-5)	-(-5)	-(5-10)	KR
1562	भिटहा	14.57	23(4)	P(1)	-(-5)	W,HP	-(-5)	-(-5)	-(-5)	KR
1563	भीखाभार खुर्द	21.04	88(12)	-(-5)	-(5-10)	W,HP	-(-5)	-(-5)	-(5-10)	KR
1564	मठिया	19.43	282(48)	-(-5)	-(5-10)	W,T	-(-5)	-(-5)	-(5-10)	KR
1565	अतसिया	11.74			गैर आबाद				Uninhabited	KR,PR
1566	अवराकोल	8.90			गैर आबाद				Uninhabited	KR,PR
1567	सरमा	47.35			गैर आबाद				Uninhabited	KR,PR
1568	डंडिया	37.64	556(88)	-(-5)	-(5-10)	W,HP	-(-5)	-(-5)	-(5-10)	KR
1569	भीखाभार बुजुर्ग	15.38	116(20)	-(-5)	-(5-10)	W,HP	-(-5)	-(-5)	-(5-10)	KR
1570	तरया पार	27.52	438(75)	P(1)	-(5-10)	W,HP	PO	-(-5)	-(5-10)	KR
1571	ताल तेनुआ	63.94			गैर आबाद				Uninhabited	KR
1572	सिसई	61.11	495(91)	-(-5)	-(-5)	W,HP	-(-5)	-(-5)	-(-5)	KR
1573	डेई डीहा	71.23	565(107)	P(1)	MCW(1) H(1),O(1)	W,HP	PO	-(-5)	BS	PR
1574	बनरही	32.38	247(41)	-(-5)	-(-5)	W,HP	-(-5)	-(5-10)	-(-5)	KR
1575	बसन्तपुर	49.78	459(72)	-(-5)	-(-5)	W,HP	-(-5)	सोम Mon	-(-5)	KR

12	13	14	15	16	17	18	19	20	2	1
गोला Gola (8)	...	गेहूँ, चावल Wheat, Rice	...	TW(6.88)W(2.43)	...	0.40	1.62	...	Chhapra	1556
गोला Gola (8)	...	गेहूँ, चावल Wheat, Rice	...	TW(84.99)W(14.16) O(32.38)TK(8.90)	26.31	7.28	10.12	...	Dudui	1557
गोला Gola (10)	...	गेहूँ, चावल Wheat, Rice	...	W(6.48)TW(42.49) TK(2.02)R(6.88)	1.62	3.64	44.92	...	Baranagar	1558
गोला Gola (15)	...	गेहूँ, चावल Wheat, Rice	...	...	32.38	6.07	4.45	...	Sarsra Khurd	1559
गोला Gola (15)	...	गेहूँ, चावल Wheat, Rice	...	TW(8.09)	0.81	0.40	0.41	...	Parauli	1560
गोला Gola (29)	...	गेहूँ, चावल Wheat, Rice	...	TW(20.24)	2.02	0.81	1.21	...	Sarsra Buzurg	1561
गोला Gola (15)	ED,EO	गेहूँ, चावल Wheat, Rice	...	TW(12.14)	0.81	1.22	0.40	...	Bhitaha	1562
गोला Gola (14)	...	गेहूँ, चावल Wheat, Rice	...	TW(16.19)	2.02	2.02	0.81	...	Bhikbabhar Khurd	1563
गोला Gola (15)	...	गेहूँ, चावल Wheat, Rice	...	TW(16.19)	1.20	1.21	0.83	...	Mathiya	1564
गोला Gola (15)	...	...	...	...	...	...	11.74	...	Atsiya	1565
गोला Gola (15)	...	...	...	W(8.50)	...	...	0.40	...	Avra Kol	1566
गोला Gola (15)	...	...	...	R(2.02)	...	0.41	44.92	...	Sarya	1567
गोला Gola (16)	...	गेहूँ, चावल Wheat, Rice	...	TW(32.38)	3.24	0.81	1.21	...	Dandia	1568
गोला Gola (16)	...	गेहूँ, चावल Wheat, Rice	...	TW(12.14)	0.81	1.21	1.22	...	Bhikha Bhar Buzurg	1569
गोला Gola (15)	...	गेहूँ, चावल Wheat, Rice	...	W(24.28)	0.81	1.21	1.22	...	Tarayapar	1570
गोला Gola (8)	...	...	...	TK(28.33)	34.80	...	0.81	...	Tal Tenuwa	1571
गोला Gola (10)	ED.EAG	गेहूँ, चावल Wheat, Rice	...	TWE(19.02) TW(15.38)TK(2.02)	15.78	2.43	6.48	...	Sisai	1572
गोला Gola (8)	ED, EAG EA	गेहूँ, चावल Wheat, Rice	...	TWE(28.33) TK(12.14)	24.28	4.05	2.43	...	Dei Diha	1573
गोला Gola (6)	...	गेहूँ, चावल Wheat, Rice	...	TW(13.36)R(8.90) O(1.62)	2.02	4.05	2.43	...	Banrahi	1574
गोला Gola (4)	...	गेहूँ, चावल Wheat, Rice	...	TW(12.14)O(16.19) W(4.05)	12.14	1.62	3.64	...	Basantpur	1575

1	2	3	4	5	6	7	8	9	10	11
1576	परसिया शुकुल	19.43	359(58)	-(-5)	-(-5)	W,HP	-(-5)	-(-5)	-(-5)	KR
1577	परसिया राउत	28.33	476(76)	P(1)	-(-5)	W,HP	-(-5)	-(-5)	-(-5)	KR
1578	बिशुनपुर राजा	114.13	673(121)	-(-5)	-(-5)	W,HP,TW	PO	-(-5)	-(-5)	KR
1579	इटवा उर्फ प्रेमगढ़	25.09	134(28)	-(-5)	-(-5)	TW,T	-(-5)	-(-5)	-(-5)	KR
1580	घोरहरा	208.83	581(101)	P(1)	-(-5)	W,HP	-(-5)	-(-5)	-(-5)	KR
1581	बिमूटी	145.29	338(56)	-(-5)	-(-5)	W,HP	-(-5)	-(-5)	-(-5)	KR
1582	बिजई उर्फ मीरपुर	65.16	379(57)	P(1)	-(-5)	W,HP,T,TW	-(-5)	-(-5)	-(-5)	KR
1583	रघुनाथपुर	39.66	379(53)	-(-5)	-(-5)	TW,T	-(-5)	-(-5)	-(-5)	KR
1584	देबारी बारी	87.01	585(95)	-(-5)	-(5-10)	W,HP	-(-5)	रवि Sun	-(-5)	KR
1585	भैसवार	34.80	266(40)	P(1)	-(-5)	W,HP	-(-5)	-(-5)	-(-5)	KR
1586	नेवादा	46.14	290(52)	-(-5)	-(-5)	W,HP	-(-5)	-(-5)	-(-5)	KR
1587	चन्दौली	100.37	1,277(195)	-(-5)	-(5-10)	W,HP	-(-5)	-(-5)	-(-5)	KR,PR
1588	ताल केशव	106.44			गैर आबाद				Uninhabited	KR
1589	सिधारी	195.07	1,181(209)	P(1),M(1)	-(10+)	W,HP,TW	-(-5)	-(-5)	-(-5)	KR,PR
1590	बांडे पार	74.87	388(62)	-(-5)	-(-5)	W,HP	-(-5)	-(-5)	BS	PR
1591	गंगवल	36.42	496(84)	-(-5)	-(10+)	W,HP	-(-5)	-(-5)	-(-5)	KR,PR
1592	डांगी खास	95.51	915(148)	P(1)	-(10+)	W,T	PO	सोम,शुक्र Mon,Fri	BS	PR
1593	छपरा	20.24			गैर आबाद				Uninhabited	PR
1594	धरावल	72.44	454(75)	-(-5)	-(10+)	W,HP	-(-5)	-(-5)	-(-5)	KR,PR
1595	भरसी खुर्द	14.16	57(9)	P(1)	-(10+)	W,HP	-(-5)	-(-5)	-(-5)	KR,PR

12	13	14	15	16	17	18	19	20	2	1
गोला Gola (4)	...	गेहूँ, चावल Wheat, Rice	...	W(1.21)TW(4.86) O(7.69)TK(1.62)	1.21	0.81	2.03	...	Parsiya Shukul	1576
गोला Gola (4)	...	गेहूँ, चावल Wheat, Rice	...	W(1.21)TW(4.86) O(8.09)TK(2.43)	5.26	4.86	1.62	...	Parsiya Raut	1577
गोला Gola (4)	EAG	गेहूँ, चावल Wheat, Rice	...	TWE(60.71) TW(20.24)	8.09	6.07	19.02	...	Bishunpur Raja	1578
गोला Gola (4)	...	गेहूँ, चावल Wheat, Rice	...	TW(12.14)W(8·09)	2.02	0.81	2.03	...	Itawa urf Premgarh	1579
गोला Gola (8)	...	गेहूँ, चावल Wheat, Rice	...	TW(54.63)W(10.12) O(16.19)	101.58	12.15	14.16	...	Ghaurahara	1580
गोला Gola (4)	...	गेहूँ, चावल Wheat, Rice	...	TW(92.68)W(12.14)	20.24	8.09	12.14	...	*Bimuti*	1581
गोला Gola (4)	EAG	गेहूँ, चावल Wheat, Rice	...	TWE(20.24) TK(16.19)W(6.48)	4.05	2.02	16.18	...	Bijai urf Meerpur	1582
गोला Gola (4)	...	गेहूँ, चावल Wheat, Rice	...	TW(24.28)O(8.09)	3.24	0.81	3.24	...	Raghunathpur	1583
गोला Gola (6)	...	गेहूँ, चावल Wheat, Rice	...	TW(20.24)O(18.62)	40.47	6.07	1.61	...	Dewari Bari	1584
गोला Gola (4)	...	गेहूँ, चावल Wheat, Rice	...	TW(26.71)	1.62	3.24	3.23	...	Bhaiswar	1585
गोला Gola (4)	...	गेहूँ, चावल Wheat, Rice	...	TW(12.14)O(17.81)	10.12	2.43	3.64	...	Newada	1586
गोला Gola (6)	...	गेहूँ, चावल Wheat, Rice	...	TW(52.61)O(40.47)	0.40	4.45	2.44	...	Chandauli	1587
गोला Gola (7)	...	...	...	TW(27.92)W(32.38)	31.16	8.09	6.89	...	Talkeshav	1588
गोला Gola (15)	...	गेहूँ, चावल Wheat, Rice	...	TW(80.94)W(4.05) O(4.05)TK(16.19)	80.94	4.04	4.86	...	Sidhari	1589
गोला Gola (13)	EAG	गेहूँ, चावल Wheat, Rice	...	W(6.07)TW(19.02) TWE(28.33)TK(4.86)	8.09	5.26	3.24	...	Bandepar	1590
गोला Gola (11)	...	गेहूँ, चावल Wheat, Rice	...	TW(16.19)W(5.67) TK(8.09)	4.05	0.81	1.61	...	Gangwal	1591
गोला Gola (11)	EA	गेहूँ, चावल Wheat, Rice	...	TK(4.05) TWE(63.94)	16.19	2.83	8.50	...	Dangi Khas	1592
गोला Gola (15)	...	...	...	TW(6.07)O(6.48)	5.26	1.21	1.22	...	Chhapara	1593
गोला Gola (16)	...	गेहूँ, चावल Wheat, Rice	...	TW(15.38)W(8.09)	44.52	2.43	2.02	...	Dharawal	1594
गोला Gola (16)	...	गेहूँ, चावल Wheat, Rice	...	TW(1.62)TK(7.28)	3.24	1.21	0.81	...	Bharsi Khurd	1595

1	2	3	4	5	6	7	8	9	10	11
1596	भरसी बुजुर्ग	58.28	904(155)	P(1)	-(10+)	W,HP	-(-5)	-(-5)	-(-5)	KR,PR
1597	हटवा	21.04	71(9)	-(-5)	-(10+)	W,HP	-(-5)	-(-5)	-(-5)	KR,PR
1598	गोबिन्दपुर	21.85	161(27)	-(-5)	-(10+)	W,HP	-(-5)	-(-5)	-(-5)	PR
1599	बरहजपार	235.54	1,226(200)	M(1)	-(-5)	W,HP	PO	-(-5)	-(-5)	KR
1600	चिलवा	133.55	954(129)	P(1),M(1)	-(-5)	W,HP	-(-5)	-(-5)	-(-5)	KR
1601	कुकुरहा	28.73	299(51)	-(-5)	-(5-10)	W,HP	-(-5)	-(-5)	-(-5)	KR
1602	पडैनिया	103.20	167(24)	-(-5)	-(5-10)	W,HP	-(-5)	-(-5)	-(-5)	KR,PR
1603	पहाड़पुर	74.06	463(86)	-(-5)	-(-5)	W,HP	-(-5)	-(-5)	-(-5)	KR
1604	ढखवार चक	31.57	198(34)	-(-5)	-(5-10)	W.HP	-(-5)	-(-5)	-(-5)	KR,PR
1605	पटौहा	41.28	607(92)	P(1)	-(5-10)	W,HP	PO	-(-5)	-(-5)	KR,PR
1606	कोटिया नायक	86.61	410(67)	-(-5)	-(5-10)	W,HP	-(-5)	-(5-10)	-(-5)	KR,PR
1607	हरखोड़ा बुजुर्ग	206.40	1,314(211)	P(1),M(1)	-(5-10)	W,HP	-(-5)	-(-5)	-(5-10)	KR
1608	कुंवर बाबू	34.80	49(9)	-(-5)	-(-5)	W,HP	-(-5)	-(-5)	-(-5)	KR
1609	मठ अयोध्या	36.02			गैर आबाद				Uninhabited	KR
1610	कुंवर राजा	28.33	285(55)	-(-5)	-(-5)	W,HP	-(-5)	-(-5)	-(-5)	KR
1611	घडेरिया	87.42	513(73)	-(-5)	-(-5)	W,HP	-(-5)	-(-5)	-(-5)	KR
1612	मुन्डेरी	74.87	73(11)	-(-5)	-(-5)	W,HP	-(-5)	-(-5)	-(-5)	KR
1613	अवस्थी	110.48	525(81)	-(-5)	-(-5)	W,HP	-(-5)	-(-5)	-(-5)	KR
1614	पकड़ी गांव	191.02	743(114)	-(5-10)	-(-5)	W,HP	-(-5)	-(-5)	-(-5)	KR
1615	कलानी	59.09	418(67)	P(1)	-(-5)	W,HP	-(-5)	-(-5)	-(-5)	KR

12	13	14	15	16	17	18	19	20	2	1
गोला Gola (16)	...	गेहूँ, चावल Wheat, Rice	...TW(32.38)W(16.19)		6.88	0.81	2.02	...	Bharsi Buzurg	1596
गोला Gola (16)	ED	गेहूँ, चावल Wheat, Rice	... TW(9.31)O(3.64)		5.26	1.62	1.21	...	Hatwa	1597
गोला Gola (15)	...	गेहूँ, चावल Wheat, Rice	... TW(9.31)O(2.43)		5.26	2.02	2.83	...	Gobindpur	1598
गोला Gola (5)	ED, EAG	गेहूँ, चावल Wheat, Rice	.. TWE(48.56)W(4.05) TW(36.42)TK(12.14)		97.94	25.90	10.53	...	Barhajpar	1599
गोला Gola (5)	ED, EAG	गेहूँ, चावल Wheat, Rice	... TWE(44.52) TW(24.28)TK(4.05)		31.57	17.81	11.32	...	Chilwa	1600
गोला Gola (7)	...	गेहूँ, चावल Wheat, Rice	... TW(19.83)O(0.81) TK(0.40)		6.88	0.40	0.41	...	Kukuraha	1601
गोला Gola (7)	...	गेहूँ, चावल Wheat, Rice	... W(7.28)TW(64.76) R(4.05)		12.14	8.90	6.07	...	Padainiya	1602
गोला Gola (5)	EAG	गेहूँ, चावल Wheat, Rice	...TWE(20.24)O(4.05) TW(8.09)W(4.05)		18.21	12.55	6.87	...	Paharpur	1603
गोला Gola (6)	...	गेहूँ, चावल Wheat, Rice	... W(1.21)TW(16.59) R(0.81)		5.67	5.26	2.03	...	Dhakhawar Chak	1604
गोला Gola (6)	ED	गेहूँ, चावल Wheat, Rice	... W(2.02)TW(20.24) GC(4.05)		5.67	2.83	6.47	...	Patauha	1605
गोला Gola (6)	...	गेहूँ, चावल Wheat, Rice	...W(10.12)TW(24.28) CG(8.90)TK(4.05)		29.54	2.44	7.28	...	Kotiya Nayak	1606
गोला Gola (6)	...	गेहूँ, चावल Wheat, Rice	... TW(40.47)O(40 47) W(18.21)		60.71	8.50	38.04	...	Harkhora Buzurg	1607
गोला Gola (9)	...	गेहूँ, चावल Wheat, Rice	... TW(16 19)O(12.95) O(2.43)		0.81	2.02	0.40	...	Kunwar Babu	1608
गोला Gola (9)	...	...	...	TW(24 28)	10.93	...	0.81	...	Math Ayodhya	1609
गोला Gola (9)	...	गेहूँ, चावल Wheat, Rice	... TW(19.43)O(3.24)		...	2.83	2.83	...	Kunwar Raja	1610
गोला Gola (9)	...	गेहूँ, चावल Wheat, Rice	... TW(56.66)O(6.48) TK(10.12)		2.02	6.07	6.07	...	Ghaderiya	1611
गोला Gola (10)	...	गेहूँ, चावल Wheat, Rice	... TW(20.24)O(8.90) TK(24.28)		6.07	9.31	6.07	...	Munderi	1612
गोला Gola (10)	...	गेहूँ, चावल Wheat, Rice	... TW(47.75)O(8.09) TK(16.19)		10.12	16.19	12.14	...	Awasthi	1613
गोला Gola (8)	...	गेहूँ, चावल Wheat, Rice	... TW(80.94)O(40.47) W(19.43)		38.45	8.09	3.64	...	Pakari Gaon	1614
गोला Gola (9)	...	गेहूँ, चावल Wheat, Rice	...TW(12.14)W(28.33) O(7.28)		1.21	4.05	6.08	...	Kalani	1615

1	2	3	4	5	6	7	8	9	10	11
1616	दुधवा	21.85		गैर आबाद					Uninhabited	KR
1617	काश्त भवानीदत्त	8.50	49(7)	-(-5)	-(5-10)	W,HP	-(-5)	-(-5)	-(-5)	KR
1618	हरखोड़ा खुर्द	40.07	527(69)	-(-5)	-(-5)	W,HP	-(-5)	-(-5)	-(-5)	KR
1619	काश्त मिश्रौली	23.47	192(28)	-(-5)	-(5-10)	W,HP	-(-5)	-(-5)	-(5-10)	KR
1620	मिश्रौली	48.16	52(10)	-(-5)	-(5-10)	W,HP	-(-5)	-(-5)	-(5-10)	KR
1621	पकड़ी	182.92	1,503(285)	P(1)	-(5-10)	W,HP	-(-5)	सोम,गुरु Mon,Thu	-(5-10)	KR
1622	खिरकिटा दूबे	84.58	1,026(158)	P(1)	-(5-10)	W,HP	PO	-(-5)	-(-5)	PR
1623	चक महेशपुर	42.90	672(90)	-(-5)	-(5-10)	W,HP	-(-5)	-(-5)	-(-5)	PR
1624	खिरकिटा दीगर	164.32	644(105)	-(-5)	-(5-10)	W,HP	-(-5)	शुक्र Fri	-(-5)	PR
1625	अम्मरपुर उर्फ महसा	38.45	78(11)	-(-5)	-(-5)	W,HP	-(-5)	-(-5)	-(-5)	KR
1626	धनराजपुर	70.82	246(37)	-(-5)	-(-5)	W,T	-(-5)	-(-5)	-(-5)	KR
1627	अहिरौली	120.60	774(123)	-(-5)	-(-5)	W,HP,TW	-(-5)	-(-5)	-(-5)	KR
1628	पाण्डेपुर	9.71	120(21)	-(-5)	-(-5)	W,HP	-(-5)	-(-5)	-(-5)	KR
1629	रोइनी डीह	53.83	254(36)	P(1)	-(-5)	W,HP	-(-5)	-(-5)	-(-5)	KR
1630	भलुआनी	19.43	33(6)	-(-5)	-(-5)	HP	-(-5)	-(-5)	-(-5)	KR
1631	गोपालपुर	135.98	570(83)	-(-5)	-(-5)	W,HP	-(-5)	-(-5)	-(-5)	KR
1632	परसा उर्फ अगिलहवा	89.84	675(78)	-(-5)	-(-5)	W,HP	-(-5)	-(-5)	-(-5)	PR
1633	मदरहवा	38.45		गैर आबाद					Uninhabited	KR
1634	महुआ डांड	54.63	42(8)	-(-5)	-(-5)	W,HP	-(-5)	-(-5)	-(-5)	KR,PR
1635	गिदौहां	36.02		गैर आबाद					Uninhabited	KR

12	13	14	15	16	17	18	19	20	2	1
गोला Gola (9)	...	...	...	TW(19.43)O(1.21)	...	0.81	0.40	...	Dudhwa	1616
गोला Gola (9)	...	गेहूँ, चावल Wheat, Rice	...	TW(1.62)W(1.21) O(3.64)	0.40	0.81	0.82	...	Kast Bhawani-Dutt	1617
गोला Gola (9)	...	गेहूँ, चावल Wheat, Rice	...	TW(6.88)W(26.31) O(2.02)	0.81	2.02	2.03	...	Harkhora Khurd	1618
गोला Gola (6)	...	गेहूँ, चावल Wheat, Rice	...	TW(12.14)W(2.02) O(4.05)	2.02	0.81	2.43	...	Kast Mishrauli	1619
गोला Gola (6)	...	गेहूँ, चावल Wheat, Rice	...	TW(20.24)W(4.05) O(8.09)	12.14	2.43	1.21	...	Mishrauli	1620
गोला Gola (6)	...	गेहूँ, चावल Wheat, Rice	...	TW(60.71)W(4.05) O(16.19)	74.06	6.07	21.84	...	Pakari	1621
गोला Gola (8)	...	गेहूँ, चावल Wheat, Rice	...	TW(40.47)O(2.83)	36.42	2.83	2.03	...	Khirkita Dube	1622
गोला Gola (8)	...	गेहूँ, चावल Wheat, Rice	...	TW(18.22)O(12.14) W(8.09)	2.83	0.81	0.81	...	Chak Maheshpur	1623
गोला Gola (8)	...	गेहूँ, चावल Wheat, Rice	...	TW(97.13)O(40.47) W(16.19)	...	5.67	4.86	...	Khirkita Digar	1624
गोला Gola (4)	...	गेहूँ, चावल Wheat, Rice	...	TW(30.35)	2.02	0.41	5.67	...	Ammarpur urf Mahsa	1625
गोला Gola (4)	EAG	गेहूँ, चावल Wheat, Rice	...	TWE(30.35) TW(16.19)	4.05	4.05	16.18	...	Dhanrajpur	1626
गोला Gola (4)	...	गेहूँ, चावल Wheat, Rice	...	TW(40.47)O(60.71)	8.09	2.02	9.31	...	Ahirauli	1627
गोला Gola (5)	...	गेहूँ, चावल Wheat, Rice	...	TW(2.83)O(2.83)	0.81	1.62	1.62	...	Pandepur	1628
गोला Gola (5)	...	गेहूँ, चावल Wheat, Rice	...	TW(20.24)O(12.14)	16.19	4.05	1.21	...	Roini Dih	1629
गोला Gola (2)	...	गेहूँ, चावल Wheat, Rice	...	TW(17.81)	...	1.21	0.41	...	Bhaluani	1630
गोला Gola (3)	...	गेहूँ, चावल Wheat, Rice	...	TW(109.27)	...	16.19	10.52	...	Gopalpur	1631
गोला Gola (5)	...	गेहूँ, चावल Wheat, Rice	...	TW(59.49)	10.93	10.11	9.31	...	Parsa urfAgilhwa	1632
गोला Gola (5)	...	...	...	TW(31.57)	4.05	1.21	1.62	...	Madrahwa	1633
गोला Gola (3)	...	गेहूँ, चावल Wheat, Rice	...	R(20.24)	29.14	2.83	2.42	...	Mahua Dand	1634
गोला Gola (5)	...	...	...	TW(13.76)	11.33	5.26	5.67	...	Gidauhan	1635

4—बाँसगाँव तहसील

1	2	3	4	5	6	7	8	9	10	11
1636	मिश्रौली	33.99	260(42)	-(-5)	-(-5)	W,HP	-(-5)	-(-5)	-(-5)	PR
1637	बरई पूरा	38.04	538(89)	PUC(1)	PHC(1)	HP	-(-5)	-(-5)	-(-5)	KR
1638	कैथवलिया	29.95	91(11)	-(-5)	-(-5)	W,HP	-(-5)	-(-5)	-(-5)	KR
1639	बिशुनपुर	29.14		गैर आबाद					Uninhabited	KR
1640	ककरही	85.80	1,277(235)	P(1)	-(-5)	W,HP	PO	-(-5)	-(-5)	PR
1641	रेमा	42.09	193(35)	-(-5)	-(-5)	W,HP	-(-5)	-(-5)	-(-5)	PR
1642	भरौंह	80.13	524(88)	-(-5)	-(-5)	W,HP	-(-5)	-(-5)	-(-5)	PR
1643	घोड़ा लोटन	29.54	517(119)	-(-5)	-(-5)	W,HP	-(-5)	-(-5)	-(-5)	KR
1644	बेलनापार	36.02	237(41)	P(1),H(1)	-(-5)	W,HP	-(-5)	-(-5)	-(-5)	PR,KR
1645	खदरा	75.68	374(52)	-(-5)	-(-5)	W,HP	-(-5)	-(-5)	-(-5)	PR
1646	गजबरी	26.71	82(15)	-(-5)	-(-5)	W,HP	-(-5)	-(-5)	-(-5)	KR,PR
1647	चवरिया	70.01	271(44)	-(-5)	-(-5)	W,HP	-(-5)	-(-5)	-(-5)	KR,PR
1648	गाजे गड़हा	144.88	631(93)	-(-5)	-(-5)	W,HP	-(-5)	-(-5)	-(-5)	KR,PR
1649	सरहरा	33.99	37(10)	-(-5)	-(-5)	W,HP	-(-5)	-(-5)	-(-5)	KR,PR
1650	पतरा	184.14	1,116(175)	P(1)	-(-5)	TW	-(-5)	-(-5)	-(-5)	KR
1651	जोगसरा	49.37		गैर आबाद					Uninhabited	KR
1652	कोहड़ी खुर्द	17.81	54(7)	-(-5)	-(-5)	W,HP	-(-5)	-(-5)	-(-5)	KR
1653	कोहड़ी बुजुर्ग	144.48	691(111)	P(1)	-(5-10)	W,HP	-(-5)	-(-5)	-(-5)	KR,PR
1654	अबरूस	109.27	637(113)	-(-5)	-(-5)	W	-(-5)	-(-5)	-(-5)	KR
1655	गोपालपुर	157.02	1,857(347)	P(1),O(1) M(1)	FPC(1) H(1)	W,HP	PO	गुरु Thu	BS	KR,PR

12	13	14	15	16	17	18	19	20	2	1
गोला Gola (5)	...	गेहूँ, चावल Wheat, Rice	...	TW(14.97)	9.71	4.05	5.26	...	Mishrauli	1636
गोला Gola (3)	...	गेहूँ, चावल Wheat, Rice	...	TW(35.61)	...	1.62	0.81	...	Barai Pura	1637
गोला Gola (3)	...	गेहूँ, चावल Wheat, Rice	...	TW(16.19)O(13.36)	...	...	0.40	...	Kaithwalia	1638
गोला Gola (2)	...	...	...	TW(28.73)	...	...	0.41	...	Bishunpur	1639
गोला Gola (5)	...	गेहूँ, चावल Wheat, Rice	...	TW(64.75)	12.14	4.05	4.86	...	Kakrahi	1640
गोला Gola (5)	...	गेहूँ, चावल Wheat, Rice	...	TW(14.97)	16.59	4.86	5.67	...	Rema	1641
गोला Gola (3)	EAG	गेहूँ, चावल Wheat, Rice	...	TWE(37.23) TW(15.78)	20.24	1.62	5.26	...	Bharroh	1642
गोला Gola (2)	...	गेहूँ, चावल Wheat, Rice	...	TW(20.24)O(6.88)	...	1.62	0.80	...	Ghora Lotan	1643
गोला Gola (2)	...	गेहूँ, चावल Wheat, Rice	...	TW(14.97)	16.19	0.81	4.05	...	Belanapar	1644
गोला Gola (40)	...	गेहूँ, चावल Wheat, Rice	...	TW(52.61)	12.95	3.24	6.88	...	Khadra	1645
गोला Gola (5)	...	गेहूँ, चावल Wheat, Rice	...	TW(9.71)	12.14	2.43	2.43	...	Gajbari	1646
गोला Gola (3)	...	गेहूँ, चावल Wheat, Rice	...	TW(24.28)	28.73	8.91	8.09	...	Chawriya	1647
गोला Gola (3)	...	गेहूँ, चावल Wheat, Rice	...	TW(40.47)	49.78	32.38	22.25	...	Gaje Garha	1648
गोला Gola (3)	...	गेहूँ, चावल Wheat, Rice	...	TW(12.14)	20.24	0.81	0.80	...	Sarhara	1649
गोला Gola (4)	EAG	गेहूँ, चावल Wheat, Rice	...	TWE(60.71)	80.94	32.37	10.12	...	Patra	1650
गोला Gola (4)	EAG	...	...	TWE(15.78)	20.24	10.12	3.23	...	Jogesara	1651
गोला Gola (4)	...	गेहूँ, चावल Wheat, Rice	...	TW(8.50)	7.69	0.40	1.22	...	Kohri Khurd	1652
गोला Gola (6)	...	गेहूँ, चावल Wheat, Rice	...	TW(93.89)O(42.09)	0.81	5.67	2.02	...	Kohri Buzurg	1653
गोला Gola (2)	...	गेहूँ, चावल Wheat, Rice	...	TW(63.54)O(40.47)	0.40	4.05	0.81	...	Abrus	1654
गोला Gola (4)	...	गेहूँ, चावल Wheat, Rice	...	TW(64.35)O(40.47)	41.28	6.07	4.85	...	Gopalpur	1655

1	2	3	4	5	6	7	8	9	10	11
1656	देवकली	107.65	2,1:0(368)	-(-5)	-(-5)	W,HP	-(-5)	-(-5)	-(-5)	PR
1657	हटवा	101.18	765(140)	-(-5)	-(-5)	W,HP	-(-5)	-(-5)	-(-5)	KR
1658	उनौली	44.11	612(116)	-(-5)	-(5-10)	W,HP	-(-5)	-(-5)	-(-5)	KR
1659	दुबौली	37.64	195(25)	-(-5)	-(5-10)	W,HP	-(-5)	-(-5)	-(-5)	KR
1660	रकौली	55.04	483(76)	P(1)	-(-5)	W,HP	-(-5)	-(-5)	-(-5)	KR
1661	झरकटा	66.37	685(108)	-(-5)	-(-5)	W,HP	PO	-(-5)	-(-5)	KR
1662	नौली	72.04	738(121)	P(1)	-(-5)	W,HP	-(-5)	-(-5)	-(-5)	KR
1663	सहडौली	73.66	692(98)	P(1)	-(5-10)	W,HP	-(-5)	-(-5)	-(-5)	KR
1664	मउरीपुर	40.87	343(49)	P(1)	-(5-10)	W,HP	-(-5)	-(-5)	-(-5)	KR
1665	टिकरिया	30.76	213(36)	-(-5)	-(5-10)	W,HP	-(5-10)	-(5-10)	-(5-10)	KR
1666	बारीगांव	43.30	485(96)	-(-5)	-(5-10)	W,HP	-(5-10)	-(-5)	-(5-10)	PR
1667	बिजुलिया डांड	11.33	86(8)	-(-5)	-(5-10)	W,HP	-(5-10)	-(-5)	-(5-10)	KR
1668	कौड़िया	23.88	376(59)	-(-5)	-(5-10)	W,HP	-(5-10)	-(-5)	-(5-10)	KR
1669	देवई पिपर	80.13	138(14)	-(-5)	-(5-10)	W,HP	-(-5)	-(-5)	-(-5)	KR
1670	बहदुरा	105.22	133(21)	-(-5)	-(5-10)	W,HP	-(-5)	-(-5)	-(-5)	KR
1671	कोहना गोपालपुर	56.25	214(32)	-(-5)	-(-5)	W,HP	-(-5)	-(-5)	-(-5)	KR
1672	सोंधाबीर	57.06	347(61)	-(-5)	-(-5)	W,HP	-(-5)	-(-5)	-(-5)	KR
1673	गोरसारी	138.41	1,486(244)	P(1)	-(-5)	W,HP	-(-5)	-(-5)	-(-5)	KR
1674	रानीपुर	99 96	1,361(206)	P(1)	-(-5)	W,HP	-(-5)	-(-5)	BS	PR
1675	अनौरा	133.96	758(131)	P(1) PUC(1)	-(-5)	W,HP	-(-5)	-(-5)	-(-5)	PR

12	13	14	15	16	17	18	19	20	2	1
गोला Gola (3)	EA	गेहूँ, चावल Wheat, Rice	...	TW(76.89)	16.19	8.09	6.48	...	Deokali	1656
गोला Gola (4)	...	गेहूँ, चावल Wheat, Rice	...	TW(40.47)O(10.12)	40.47	6.07	4.05	...	Hatwa	1657
गोला Gola (6)	...	गेहूँ, चावल Wheat, Rice	...	TK(41.28)	0.40	1.62	0.81	...	Unauli	1658
गोला Gola (6)	...	गेहूँ, चावल Wheat, Rice	...	W(36.02)	1.22	...	0.40	...	Dubauli	1659
गोला Gola (4)	...	गेहूँ, चावल Wheat, Rice	...	TW(37.64)	12.14	3.24	2.02	...	Rakauli	1660
गोला Gola (4)	...	गेहूँ, चावल Wheat, Rice	...	TW(16.19)W(4.86) O(6.07)	25.50	8.90	4.85	...	Jharkata	1661
गोला Gola (5)	EAG	गेहूँ, चावल Wheat, Rice	...	TWE(18.21)W(4.05) TW(12.14)	22.66	10.12	4.86	...	Nauli	1662
गोला Gola (6)	EAG	गेहूँ, चावल Wheat, Rice	...	TWE(14.16)W(1.62) TW(8.50)	33.19	1.22	14.97	...	Sahdauli	1663
गोला Gola (7)	EAG	गेहूँ, चावल Wheat, Rice	...	TWE(8.09)W(2.02) TW(8.50)	10.12	0.81	11.33	...	Mauripur	1664
गोला Gola (6)	...	गेहूँ, चावल Wheat, Rice	...	TW(24.28)	2.43	1.22	2.83	...	Tikriya	1665
गोला Gola (18)	...	गेहूँ, चावल Wheat, Rice	...	TW(32.38)	4.05	4.05	2.82	...	Barigaon	1666
गोला Gola (17)	...	गेहूँ, चावल Wheat, Rice	...	TW(8.09)	1.21	0.81	1.22	...	Bijuliya Dand	1667
गोला Gola (17)	...	गेहूँ, चावल Wheat, Rice	...	TW(20.24)	1.21	1.62	0.81	...	Kauriya	1668
गोला Gola (6)	...	गेहूँ, चावल Wheat, Rice	...	TW(6.48)W(0.40) TK(10.93)	5.26	8.50	48.56	...	Dewai Pipar	1669
गोला Gola (6)	...	गेहूँ, चावल Wheat, Rice	...	TW(12.95)W(7.69) TK(3.64)	10.93	1.21	68.80	...	Bahdura	1670
गोला Gola (2)	...	गेहूँ, चावल Wheat, Rice	...	TW(24.28)W(16.19) TK(4.05)	8.09	2.02	1.62	...	Kohna Gopalpur	1671
गोला Gola (5)	...	गेहूँ, चावल Wheat, Rice	...	TW(24.69)W(10.12) TK(6.88)	8.09	2.43	4.85	...	Sondhabeer	1672
गोला Gola (4)	...	गेहूँ, चावल Wheat, Rice	...	TW(84.99)	16.19	24.28	12.95	...	Gorsari	1673
गोला Gola (1)	...	गेहूँ, चावल Wheat, Rice	...	TW(60.71)	18.21	12.54	8.50	...	Ranipur	1674
गोला Gola (1)	...	गेहूँ, चावल Wheat, Rice	...	TW(85.80)	22.26	17.00	8.90	...	Anaura	1675

ग्राम निर्देशिका

4—बांसगांव तहसील

ग्राम सुविधाएं एवं भूमि उपयोग

1	2	3	4	5	6	7	8	9	10	11
1676	बिसरा	110.89	904(148)	P(1)	-(-5)	W,HP	-(-5)	-(-5)	-(-5)	PR
1677	पुरइनिया उर्फ अर्जुनपुर	94.30	710(100)	-(-5)	-(-5)	W,HP	-(-5)	-(-5)	-(-5)	PR
1678	मदरिया उर्फ गोला	201.54			गैर आबाद				Uninhabited	PR
1679	सुथनी	23.07			गैर आबाद				Uninhabited	KR
1680	परसिया निस्फीराजा	77.30	660(109)	-(-5)	-(-5)	W	-(-5)	-(-5)	BS	KR
1681	नेउसा	130.72	169(23)	-(-5)	-(-5)	W,HP	-(-5)	-(-5)	-(-5)	KR,PR
1682	नवरतनपुर	18.62	49(10)	-(-5)	-(-5)	W,HP	-(-5)	-(-5)	-(-5)	KR
1683	मोहनपुर	6.07	44(7)	-(-5)	-(-5)	W,HP	-(-5)	-(-5)	-(-5)	KR
1684	सूअरज बुजुर्ग	60.71	804(147)	-(-5)	-(-5)	W,HP	-(-5)	-(-5)	-(-5)	KR
1685	चिकनिया	37.64	182(29)	-(-5)	-(-5)	W	-(-5)	-(-5)	-(-5)	KR,PR
1686	कटया	17.40	83(14)	-(-5)	-(-5)	W,HP	-(-5)	-(-5)	-(-5)	KR
1687	सुअरज खुर्द	67.99	77(13)	-(-5)	-(-5)	W,HP	-(-5)	-(-5)	-(-5)	KR
1688	भरसाड़	82.15	890(128)	-(-5)	-(-5)	W,HP	-(-5)	-(-5)	-(-5)	KR
1689	बनकट	29.54	880(113)	-(-5)	-(-5)	W,HP	-(-5)	-(-5)	-(-5)	KR
1690	भीटी	57.87	611(96)	-(-5)	-(-5)	W,HP	-(-5)	-(-5)	-(-5)	KR,PR
1691	मन्नीपुर	19.83	383(67)	H(1)	-(-5)	W,HP	PO	-(-5)	-(-5)	KR
1692	बियूरी	120.60	1,621(333)	-(-5)	-(-5)	W,HP	-(-5)	-(-5)	BS	KR,PR
1693	रामा मऊ	66.78	336(57)	-(-5)	-(-5)	W,HP	-(-5)	-(-5)	-(-5)	KR
1694	सरया	67.58	32(5)	-(-5)	-(-5)	W,HP	-(-5)	-(-5)	-(-5)	KR
1695	नकटी	10.12	108(18)	-(-5)	-(-5)	W,HP	-(-5)	-(-5)	-(-5)	KR,PR

VILLAGE DIRECTORY

AMENITIES AND LAND USE

BANSGAON TAHSIL—4

12	13	14	15	16	17	18	19	20	2	1
गोला Gola (2)	...	गेहूँ, चावल Wheat, Rice	...	TW(53.42)	31.97	18.62	6.88	...	Bisra	1676
गोला Gola (3)	EAG	गेहूँ, चावल Wheat, Rice	...	TWE(48.56)	26.31	12.15	7.28	...	Purainiya urf Arjunpur	1677
गोला Gola (1)	...	...	...	...TWE(72.85)W(9.71)	77.30	9.31	32.37	...	Madria urf Gola	1678
गोला Gola (3)	...	...	...	TW(17.81)	4.05	0.81	0.40	...	Suthani	1679
गोला Gola (2)	...	गेहूँ, चावल Wheat, Rice	...	TW(47.76)	24.28	2.83	2.43	...	Parsiya Nisfi Raja	1680
गोला Gola (2)	...	गेहूँ, चावल Wheat, Rice	...	TW(52.61)	63.54	6.48	8.09	...	Neusa	1681
गोला Gola (2)	...	गेहूँ, चावल Wheat, Rice	...	TW(17.40)	...	0.81	0.41	...	Navratanpur	1682
गोला Gola (1)	ED,EA	गेहूँ, चावल Wheat, Rice	...	TWE(5.26)	...	0.40	0.41	...	Mohanpur	1683
गोला Gola (1)	...	गेहूँ, चावल Wheat, Rice	...	TW(53.83)	0.81	4.05	2.02	...	Suaraj Buzurg	1684
गोला Gola (1)	EAG	गेहूँ, चावल Wheat, Rice	...	...TWE(17.81)W(8.09)	5.26	4.05	2.43	...	Chikania	1685
गोला Gola (1)	...	गेहूँ, चावल Wheat, Rice	...	TW(14.97)	0.40	1.62	0.41	...	Katya	1686
गोला Gola (1)	...	गेहूँ, चावल Wheat, Rice	...	TW(52.61)	0.81	9.71	4.86	...	Suaraj Khurd	1687
गोला Gola (1)	ED,EA	गेहूँ, चावल Wheat, Rice	...	TWE(40.47) TW(33.99)	1.62	4.45	1.62	...	Bharsar	1688
गोला Gola (1)	EAG	गेहूँ, चावल Wheat, Rice	...	TWE(20.24) TW(7.28)	...	1.62	0.40	...	Bankat	1689
गोला Gola (3)	EAG	गेहूँ, चावल Wheat, Rice	...	...TWE(16.19)W(4 05) TW(12.14)	18.21	5.26	2.02	...	Bhiti	1690
गोला Gola (3)	EAG	गेहूँ, चावल Wheat, Rice	...	TWE(4.05) TW(5.67)W(1.62)	5.26	2.02	1.21	...	Mannipur	1691
गोला Gola (1)	EA	गेहूँ, चावल Wheat, Rice	...	TWE(36.42) O(36.42)W(4.05)	28.33	8.50	6.88	...	Beori	1692
गोला Gola (4)	EAG	गेहूँ, चावल Wheat, Rice	...	TWE(36.42) TW(4.05)W(12.14)	8.90	2.44	2.83	...	Rama Mau	1693
गोला Gola (3)	EA	गेहूँ, चावल Wheat, Rice	...	TWE(40.47)	25.09	1.21	0.81	...	Sarya	1694
गोला Gola (4)	EA	गेहूँ, चावल Wheat, Rice	...	TWE(4.86) TW(2.83)	2.02	...	0.41	...	Nakti	1695

1	2	3	4	5	6	7	8	9	10	11
1696	सुरेदहपार शुक्ल	125.86	1,037(166)	-(-5)	-(-5)	W,HP	-(-5)	-(-5)	-(-5)	KR
1697	दीपगढ़	54.63	489(72)	P(1)	-(-5)	W	PO	-(-5)	-(-5)	KR
1698	बाड़ी तरया	77.70	764(118)	-(-5)	-(-5)	W,HP	-(-5)	-(-5)	-(-5)	KR
1699	मेहदरांव	31.57	344(56)	-(-5)	-(5-10)	W,HP	-(-5)	-(5-10)	-(5-10)	KR
1700	देवलापार	38.04	281(48)	-(-5)	-(-5)	W,HP	PO	-(-5)	-(-5)	KR
1701	शनिचरा	35.61	48(6)	-(-5)	-(-5)	W,HP	-(-5)	-(-5)	-(-5)	KR
1702	सुरदहपार राजा	68.80	523(92)	-(-5)	-(-5)	W,HP	-(-5)	-(-5)	-(-5)	KR
1703	बाहपुर	43.71	686(110)	-(-5)	-(-5)	W,HP	-(-5)	-(-5)	-(-5)	PR
1704	नुआंव	46.14	358(55)	P(1)	-(-5)	W,HP	PTO	-(-5)	-(-5)	PR
1705	चिट्ठेपार	37.23	349(54)	-(-5)	-(-5)	W,HP	-(-5)	-(-5)	-(-5)	KR,PR
1706	पडरी	70.01	305(43)	-(-5)	-(-5)	W,HP	-(-5)	-(-5)	-(-5)	PR
1707	पटखौली	16.19	88(15)	-(-5)	-(-5)	W,HP	-(-5)	-(-5)	-(-5)	KR
1708	भरौंह	136.38	1,577(234)	P(1),M(1)	-(-5)	W,HP	-(-5)	बुध,रवि Wed,Sun	-(-5)	PR
1709	मेहडा	74.87	367(67)	-(-5)	-(-5)	W,HP	-(-5)	-(-5)	-(-5)	KR,PR
1710	उदयपुर	11.33	53(10)	-(-5)	-(-5)	W,HP	-(-5)	-(-5)	-(-5)	PR,KR
1711	शिवपुर	65.56	357(70)	P(1)	-(-5)	W,HP	-(-5)	-(-5)	-(-5)	KR,PR
1712	तुर्कवलिया	24.69	183(33)	-(-5)	-(-5)	W,HP	-(-5)	-(-5)	-(-5)	KR,PR
1713	अमौली	24.69			गैर आबाद				Uninhabited	KR,PR
1714	रामाबारी	33.19	17(4)	-(-5)	-(5-10)	W,HP	-(-5)	-(-5)	-(5-10)	PR
1715	चड़िहर	23.07	16(3)	-(-5)	-(5-10)	W,HP	-(-5)	-(-5)	-(5-10)	PR

VILLAGE DIRECTORY

AMENITIES AND LAND USE **BANSGAON TAHSIL—4**

12	13	14	15	16	17	18	19	20	2	1
गोला Gola (3)	EA	गेहूँ, चावल Wheat, Rice	...	TWE(70.42)	40.47	10.92	4.05	...	Surdahpar Shukal	1696
गोला Gola (5)	...	गेहूँ, चावल Wheat, Rice	...	TW(40.47)	6.07	4.05	4.04	...	Dipgarh	1697
गोला Gola (4)	EA	गेहूँ, चावल Wheat, Rice	...	TWE(40.47)	23.07	8.09	6.07	...	Bari Tarya	1698
गोला Gola (6)	EA	गेहूँ, चावल Wheat, Rice	...	TWE(13.76)	11.74	2.02	4.05	...	Mehdraon	1699
गोला Gola (5)	...	गेहूँ, चावल Wheat, Rice	...	TW(16.19)	14.97	4.05	2.83	...	Dewala Par	1700
गोला Gola (4)	...	गेहूँ, चावल Wheat, Rice	...	TW(20.24)	13.76	0.40	1.21	...	Shanichara	1701
गोला Gola (3)	EA	गेहूँ, चावल Wheat, Rice	...	TWE(49.37)	13.36	2.02	4.05	...	Surdahpar Raja	1702
गोला Gola (4)	EA	गेहूँ, चावल Wheat, Rice	...	TWE(32.78)	6.48	1.62	2.83	...	Bahpur	1703
गोला Gola (3)	EA	गेहूँ, चावल Wheat, Rice	...	TWE(12.95) TW(20.64)	7.69	2.83	2.03	...	Nuaon	1704
गोला Gola (4)	EA	गेहूँ, चावल Wheat, Rice	...	TWE(16.19) TW(9.71)	8.90	1.62	0.81	...	Chitthepar	1705
गोला Gola (5)	EAG	गेहूँ, चावल Wheat, Rice	...	TWE(53.42)	10.93	3.24	2.42	...	Padri	1706
गोला Gola (5)	EA	गेहूँ, चावल Wheat, Rice	...	TWE(8.09)	5.67	1.62	0.81	...	Patkhauli	1707
गोला Gola (5)	EAG	गेहूँ, चावल Wheat, Rice	...	TWE(93.08)	23.07	8.09	12.14	...	Bharroh	1708
गोला Gola (4)	EA	गेहूँ, चावल Wheat, Rice	...	TWE(13.36) TW(17.40)	17.81	4.05	22.25	...	Mehda	1709
गोला Gola (3)	EA	गेहूँ, चावल Wheat, Rice	...	TWE(7.69)	2.02	0.40	1.22	...	Udaipur	1710
गोला Gola (3)	EA	गेहूँ, चावल Wheat, Rice	...	TWE(6.48) TW(32.38)	10.93	1.61	14.16	...	Shivpur	1711
गोला Gola (3)	EA	गेहूँ, चावल Wheat, Rice	...	TWE(7.69)	2.83	0.41	13.76	...	Turkwaliya	1712
गोला Gola (4)	...	...	...	TW(5.26)	2.02	...	17.41	...	Amauli	1713
गोला Gola (6)	EAG	गेहूँ, चावल Wheat, Rice	...	TWE(22.26)	6.48	2.43	2.02	...	Ramabari	1714
गोला Gola (6)	EAG	गेहूँ, चावल Wheat, Rice	...	TWE(14.16)	4.86	2.43	1.62	...	Charihar	1715

1	2	3	4	5	6	7	8	9	10	11
1716	नरहर	82.15	555(71)	-(-5)	-(5-10)	W,HP	-(-5)	-(-5)	-(5-10)	PR
1717	बरहज एहतमाली	118.58	773(120)	P(1)	-(5-10)	W,HP	-(-5)	-(-5)	-(5-10)	PR
1718	मोहम्मदपुर	37.23			गैर आबाद				Uninhabited	KR
1719	मदरिया	75.68	929(175)	P(1)	O(1)	HP	PO	-(-5)	BS	KR
1720	धनाव	52.21	213(37)	-(-5)	-(-5)	HP	-(-5)	-(-5)	-(-5)	KR
1721	खुटहन खास	40.07	5(1)	-(-5)	O(1)	W,HP	-(-5)	-(-5)	-(-5)	KR
1722	भटनीपार खुर्द	17.40	478(69)	-(-5)	-(5-10)	W,HP	-(-5)	-(-5)	-(-5)	KR
1723	नीबी सेनी	54.62	461(69)	-(-5)	-(5-10)	W,HP	-(-5)	-(-5)	-(-5)	KR
1724	नीबी दूबे	35.21	595(81)	P(1)	-(5-10)	W,HP	PO	-(-5)	-(-5)	KR
1725	नीबी टोला	39.26	165(31)	-(-5)	-(5-10)	W,HP	-(-5)	-(-5)	-(-5)	KR
1726	मदरहा	293.41	1,961(347)	P(1)	-(5-10)	W,HP	-(-5)	-(-5)	-(-5)	KR
1727	बेलपार	39.26	170(20)	-(-5)	-(-5)	W,HP	-(-5)	सोम, गुरु Mon, Thu	BS	PR
1728	कोडर उर्फ बघौर	43.30	321(47)	-(-5)	-(-5)	W,HP	-(-5)	बुध Wed	BS	PR
1729	बहदुराबाद	35.61	82(11)	-(-5)	-(5-10)	W,HP	-(-5)	-(-5)	-(-5)	KR
1730	गौरपार	16.59	87(12)	-(-5)	-(-5)	W,HP	-(-5)	सोम, गुरु Mon, Thu	BS	PR
1731	सुरदह	63.13	302(51)	-(-5)	-(-5)	W,HP	-(-5)	मंगल, शनि Tue, Sat	BS	PR
1732	झुमिला	21.04	35(10)	-(-5)	-(-5)	W,HP	-(-5)	मंगल, शनि Tue, Sat	BS	PR
1733	मंगलपुर	20.24	271(45)	-(-5)	-(-5)	W,HP	-(-5)	मंगल, शनि Tue, Sat	BS	PR
1734	नेवाइजपार	29.54	712(92)	P(1),M(1)	D(1)	W,HP	PO	-(-5)	-(-5)	KR
1735	आनन्दगढ़	54.63	618(89)	-(5-10)	-(-5)	W,HP	-(-5)	सोम, गुरु Mon,Thu	BS	PR

12	13	14	15	16	17	18	19	20	2	1
गोला Gola (6)	EA	गेहूँ, चावल Wheat, Rice	...	TWE(59.09)	16.59	2.83	3.64	...	Narhar	1716
गोला Gola (6)	EAG	गेहूँ, चावल Wheat, Rice	...	TWE(83.37)	16.59	4.86	13.76	...	Barhaj Ahatmali	1717
गोला Gola (6)	...	...	...	...	...	37.23	...	...	Mohammadpur	1718
गोला Gola (6)	...	गेहूँ, चावल Wheat, Rice	...	TW(72.04)	1.21	1.21	1.22	...	Madariya	1719
गोला Gola (6)	...	गेहूँ, चावल Wheat, Rice	...	TW(40.47)	4.05	2.83	4.86	...	Dhanaon	1720
गोला Gola (7)	...	गेहूँ, चावल Wheat, Rice	...	TW(36.42)O(2.02)	0.40	0.81	0.42	...	Khuthan Khas	1721
बड़हलगंज Barhalganj (7)	...	गेहूँ, चावल Wheat, Rice	...	TW(16.19)	...	0.81	0.40	...	Bhatanipar Khurd	1722
गोला Gola (7)	...	गेहूँ, चावल Wheat, Rice	...	TW(40.47)TK(6.07) O(2.02)	2.02	2.02	2.02	...	Nibi Seni	1723
बड़हलगंज Barhalganj (7)	...	गेहूँ, चावल Wheat, Rice	...	TW(20.24)O(12.55)	...	1.21	1.21	...	Nibi Dubey	1724
बड़हलगंज Barhalganj (7)	...	गेहूँ, चावल Wheat, Rice	...	TW(24.28)O(11.74)	...	2.02	1.22	...	Nibi Tola	1725
बड़हलगंज Barhalganj (8)	...	गेहूँ, चावल Wheat, Rice	...	TW(121.41)O(46.95)	107.25	9.71	8.09	...	Madraha	1726
बड़हलगंज Barhalganj (7)	ED	गेहूँ, चावल Wheat, Rice	...	TW(12.55)	20.64	2.83	3.24	...	Belpar	1727
बड़हलगंज Barhalganj (8)	EAG	गेहूँ, चावल Wheat, Rice	...	TWE(39.26)	1.21	2.02	0.81	...	Kodar urf Baghaur	1728
बड़हलगंज Barhalganj (7)	...	गेहूँ, चावल Wheat, Rice	...	TW(33.19)	...	0.81	1.61	...	Bahadurabad	1729
बड़हलगंज Barhalganj (6)	EAG	गेहूँ, चावल Wheat, Rice	...	TWE(8.09)	6.07	1.62	0.81	...	Gaurpar	1730
बड़हलगंज Barhalganj (7)	ED	गेहूँ, चावल Wheat, Rice	...	TW(35.61)	22.66	1.62	3.24	...	Surdah	1731
बड़हलगंज Barhalganj (6)	EAG	गेहूँ, चावल Wheat, Rice	...	TWE(11.74)	3.64	3.64	2.02	...	Jhumila	1732
बड़हलगंज Barhalganj (6)	EAG	गेहूँ, चावल Wheat, Rice	...	TWE(12.55)	5.26	1.62	0.81	...	Mangalpur	1733
बड़हलगंज Barhalganj (6)	ED	गेहूँ, चावल Wheat, Rice	...	TW(19.43)	5.26	4.45	0.40	...	Newaljpar	1374
बड़हलगंज Barhalganj (7)	EAG	गेहूँ, चावल Wheat, Rice	...	TWE(37.23)	14.16	2.43	0.81	...	Anandgarh	1375

ग्राम निर्देशिका

4—बांसगांव तहसील

जन सुविधाएं एवं भूमि उपयोग

1	2	3	4	5	6	7	8	9	10	11
1736	मुकुन्दपुर	107.65	334(58)	P(1)	-(5-10)	W,HP	-(-5)	-(-5)	-(-5)	KR
1737	दलुआ	77.70	472(74)	-(-5)	-(-5)	W,HP	-(-5)	सोम, गुरु Mon, Thu	BS	PR
1738	नेवादा	38 45	138(21)	P(1)	-(-5)	W,HP	PO	सोम, गुरु Mon, Thu	BS	PR
1739	रजौली खुर्द	14.97	336(50)	-(-5)	-(-5)	W,HP	-(-5)	सोम, गुरु Mon, Thu	BS	PR
1740	रजौली बुजुर्ग	59.90	507(73)	-(-5)	-(-5)	W,HP	-(-5)	सोम, गुरु Mon, Thu	BS	PR
1741	मरचीपार बुजुर्ग	63.13	357(60)	-(-5)	-(5-10)	W,HP	-(-5)	-(5-10)	-(-5)	KR
1742	मरचीपार खुर्द	30.35	320(53)	-(-5)	-(5-10)	W,HP	-(-5)	-(5-10)	-(-5)	KR
1743	भरौली	155.81	659(93)	P(1)	-(5-10)	W,HP	PO	-(5-10)	-(-5)	KR
1744	लक्ष्मीपुर	36.83	134(20)	-(-5)	-(-5)	W,HP	-(-5)	-(5-10)	-(5-10)	KR,PR
1745	रजहटा	46.14	536(97)	-(-5)	-(-5)	W,HP	-(-5)	-(-5)	-(-5)	KR
1746	बरपार	36.42	1,202(215)	P(1)	-(-5)	W,HP	PO	-(-5)	-(-5)	KR
1747	चक बमही	9.71			गैर आबाद				Uninhabited	KR
1748	दुरम्हा	74.87	423(67)	M(1)	-(-5)	W,HP	-(-5)	-(-5)	-(-5)	KR
1749	परसिया	53.42	642(100)	P(1),M(1)	-(5-10)	W,HP	PO	-(5-10)	-(5-10)	KR
1750	सिसवा	30.35	146(26)	-(-5)	-(-5)	W,HP	-(-5)	-(-5)	-(-5)	KR
1751	पुरैनी	28.33	29(4)	-(-5)	-(-5)	W	-(-5)	-(-5)	-(-5)	KR
1752	पदमलपार	45.33	262(35)	P(1),M(1)	-(5-10)	W,HP	-(-5)	-(5-10)	-(-5)	KR
1753	छितौनी बुजुर्ग	79 32	775(131)	-(-5)	-(-5)	W	-(-5)	-(-5)	-(-5)	KR
1754	मलहीपार	38 04	358(47)	-(-5)	-(-5)	W,HP	-(-5)	-(-5)	-(-5)	KR
1755	खैरपुर	62.73	275(54)	-(-5)	-(-5)	W HP	-(-5)	-(-5)	-(-5)	KR

VILLAGE DIRECTORY

AMENITIES AND LAND USE

BANSGAON TAHSIL—4

12	13	14	15	16	17	18	19	20	2	1
बड़हलगंज Barhalganj(9)	...	गेहूँ, चावल Wheat, Rice	...	TW(64.75)	39 66	1.62	1.62	...	Mukundpur	1736
बड़हलगंज Barhalganj(8)	EAG	गेहूँ, चावल Wheat, Rice	...	TWE(40.07)	24.28	10.12	3.23	...	Daluwa	1737
बड़हलगंज Barhalganj(7)	EAG	गेहूँ, चावल Wheat, Rice	...	TWE(17.40)	17.81	1.21	2.03	...	Newada	1738
बड़हलगंज Barhalganj(7)	EAG	गेहूँ, चावल Wheat, Rice	...	TWE(11.74)	1.62	0.40	1.21	...	Rajauli Khurd	1739
बड़हलगंज Barhalganj(7)	EAG	गेहूँ, चावल Wheat, Rice	...	TWE(31.57)	15.78	8.90	3.65	...	Rajauli Buzurg	1740
गोला Gola (6)	EAG	गेहूँ, चावल Wheat, Rice	...	TWE(29.14) O(0.81)TW(23.47)	...	4.45	5.26	...	Marchipar Buzurg	1741
गोला Gola (6)	ED	गेहूँ, चावल Wheat, Rice	...	TWE(22.26) TW(2.43)	...	2.43	3.23	...	Marchipar Khurd	1742
गोला Gola (7)	EO,EAG	गेहूँ, चावल Wheat, Rice	...	TWE(99.56) TW(36.42)O(0.81)	...	6.88	12.14	...	Bharauli	1743
गोला Gola (8)	...	गेहूँ, चावल Wheat, Rice	...	TW(20.24) W(4.05)O(3.24)	8.09	0.81	0.40	...	Laxmipur	1744
गोला Gola (7)	...	गेहूँ, चावल Wheat, Rice	...	TW(36.42)TK(4.05) O(0.81)	0.81	2.83	1.22	...	Rajhata	1745
गोला Gola (7)	...	गेहूँ, चावल Wheat, Rice	...	TW(20.24)TK(6.07) O(2.02)	2.02	2.02	4.05	...	Barpar	1746
गोला Gola (7)	...	...	...	W(6.48)	1.62	0.81	0.80	...	Chak Bamhi	1747
गोला Gola (7)	...	गेहूँ, चावल Wheat, Rice	...	TW(62.73)TK(3.24) O(2.02)	0.81	1.21	4.86	...	Durmha	1748
गोला Gola (6)	ED,EAG	गेहूँ, चावल Wheat, Rice	...	TWE(24.28) TW(16.59)	...	6.48	6 07	...	Parsia	1749
गोला Cola (5)	EAG	गेहूँ, चावल Wheat, Rice	...	TWE(24.28)	2.02	2.02	2.03	...	Siswa	1750
गोला Gola (5)	...	गेहूँ, चावल Wheat, Rice	...	TW(22.26)	3.24	1.62	1.21	...	Purainl	1751
गोला Gola (6)	ED,EAG	गेहूँ, चावल Wheat, Rice	...	TWE(26 31) TW(14.16)	...	3.24	1.62	...	Padmalpar	1752
गोला Gola (5)	...	गेहूँ, चावल Wheat, Rice	...	TW(64.75)	8.09	4.05	2.43	...	Chhitauni Buzurg	1753
गोला Gola (5)	...	गेहूँ, चावल Wheat, Rice	...	TW(31.16)	2.02	3.24	1.62	...	Malhipar	1754
गोला Gola (5)	...	गेहूँ, चावल Wheat, Rice	...	TW(40.47)	8.09	12.14	2.03	...	Khairpur	1755

1	2	3	4	5	6	7	8	9	10	11
1756	मटिहानी	63.54	416(67)	-(-5)	-(-5)	HP	-(-5)	-(-5)	-(-5)	KR
1757	ददरा कास्त मटिहानी	7.28	98(11)	-(-5)	-(-5)	T,W	-(-5)	-(-5)	-(-5)	KR
1758	ददरा	23.47	242(41)	-(-5)	-(-5)	W,HP	-(-5)	-(-5)	-(-5)	KR
1759	देवकली	17.00	187(30)	P(1)	-(-5)	W,HP	-(-5)	रवि Sun	BS	KR
1760	अहिरौली	36.42	695(110)	-(-5)	-(-5)	W,HP	-(-5)	-(-5)	-(-5)	KR
1761	रतला	15.38	61(11)	-(-5)	-(-5)	W,HP	-(-5)	-(-5)	-(-5)	KR
1762	बघुई	15.38	28(6)	-(-5)	-(-5)	W,HP	-(-5)	-(-5)	-(-5)	KR
1763	बरईपार	16.19	171(19)	-(-5)	-(-5)	W,HP	-(-5)	-(-5)	-(-5)	KR
1764	भटनीपार बुजुर्ग	36.02	151(18)	-(-5)	-(-5)	W,HP	-(-5)	-(-5)	-(-5)	KR
1765	रामकोला	19.02	731(114)	P(1)	-(5-10)	W,HP	-(-5)	-(-5)	-(-5)	PR
1766	महतोपार	37.23	287(38)	-(-5)	-(5-10)	W	-(-5)	-(-5)	-(-5)	KR
1767	सोनबरसा	79.32		गैर आबाद					Uninhabited	KR
1768	चौनपुर	83.37	719(116)	P(1)	-(-5)	W,HP	-(-5)	-(-5)	-(-5)	KR
1769	टोडा	68.10	1,571(242)	P(1)	-(-5)	W,HP	PO	-(-5)	-(-5)	PR
1770	सोमगढ़	13.36		गैर आबाद					Uninhabited	KR
1771	नेवादा	128.28	1,351(177)	P(1)	-(5-10)	W,HP	-(-5)	-(-5)	-(-5)	KR
1772	परुआ कीह	54.23		गैर आबाद					Uninhabited	KR
1773	मझिलाबान	15.38		गैर आबाद					Uninhabited	KR
1774	भाट चक	10.52	28(5)	-(-5)	-(-5)	W,HP	-(5-10)	-(-5)	-(-5)	KR
1775	मौहटा	52.21		गैर आबाद					Uninhabited	KR

12	13	14	15	16	17	18	19	20	2	1
गोला Gola (5)	...	गेहूँ, चावल Wheat, Rice	...	TW(54.63)	3.24	2.43	3.24	...	Matihani	1756
गोला Gola (5)	...	गेहूँ, चावल Wheat, Rice	...	TW(5.26)	...	0.81	1.21	...	Dadara Kast Matihani	1757
गोला Gola (7)	...	गेहूँ, चावल Wheat, Rice	...	TW(3.64)O(13.36)	1.21	1.21	4.05	...	Dadara	1758
गोला Gola (7)	...	गेहूँ, चावल Wheat, Rice	...	TW(10.12)O(1.62) TK(2.02)	1.21	0.81	1.22	...	Deokali	1759
गोला Gola (7)	...	गेहूँ, चावल Wheat, Rice	...	TW(20.24)TK(8.09) O(2.43)	1.21	1.62	2.83	...	Ahirauli	1760
गोला Gola (7)	...	गेहूँ, चावल Wheat, Rice	...	TW(6.07)O(8.09)	0.40	0.40	0.42	...	Ratla	1761
गोला Gola (7)	...	गेहूँ, चावल Wheat, Rice	...	W(1.21)O(0.81) TW(9.71)	...	1.22	2.43	...	Baghui	1762
गोला Gola (7)	...	गेहूँ, चावल Wheat, Rice	...	TW(13.36)	...	0.81	2.02	...	Baraipar	1763
गोला Gola (7)	...	गेहूँ, चावल Wheat, Rice	...	TW(30.35)O(3.24)	0.81	1.22	0.40	...	Bhatanipar Buzurg	1764
बड़हलगंज Barhalganj (10)	EA	गेहूँ, चावल Wheat, Rice	...	TWF(4.86) TW(8.50)	1.62	2.02	2.02	...	Ramkola	1765
बड़हलगंज Barhalganj (8)	...	गेहूँ, चावल Wheat, Rice	...	O(5.26)TW(28.73)	...	...	3.24	...	Mahtopar	1766
बड़हलगंज Barhalganj (6)	...	...	...	R(1.62)	76.89	0.81	...	...	Sonbarsa	1767
बड़हलगंज Barhalganj (7)	...	गेहूँ, चावल Wheat, Rice	...	TW(40.47)W(6.88) O(12.14)	21.45	0.81	1.62	...	Chainpur	1768
बड़हलगंज Barhalganj (6)	EAG	गेहूँ, चावल Wheat, Rice	...	TWE(28.33) W(4.05)O(8.09)	19.02	2.03	7.28	...	Tada	1769
बड़हलगंज Barhalganj (7)	...	...	...	TW(5.67)W(1.21) O(4.45)	1.62	...	0.41	...	Somgarh	1770
बड़हलगंज Barhalganj (8)	EA	गेहूँ, चावल Wheat, Rice	...	TWE(56.66) TW(49.36)	10.93	2.43	8.90	...	Newada	1771
बड़हलगंज Barhalganj (8)	...	...	...	TW(36.42)O(4.05)	8.09	3.24	2.43	...	Tharua Dih	1772
बड़हलगंज Barhalganj (8)	...	...	...	W(13.76)	...	...	1.62	...	Majhilaban	1773
बड़हलगंज Barhalganj (6)	...	गेहूँ, चावल Wheat, Rice	...	TW(3.24)W(2.43) O(3.24)	0.40	0.40	0.81	...	Bhat Chak	1774
बड़हलगंज Barhalganj (6)	...	...	...	TW(26.31)W(2.02) O(4.05)	18.21	1.21	0.41	...	Nauhata	1775

1	2	3	4	5	6	7	8	9	10	11
1776	बेलसड़ी	159.85	1,900(280)	P(1)	-(-5)	W,HP	-(5-10)	-(-5)	-(-5)	KR
1777	कोल्हुआ	26.31	1,201(204)	-(-5)	-(-5)	W,HP	-(-5)	-(-5)	-(-5)	PR
1778	छपिया	33.19	522(91)	P(1),M(1)	-(-5)	W,HP	(-5-10)	-(5-10)	-(-5)	PR
1779	बनकट	26.71	362(57)	-(-5)	H(1)	HP,TW	-(-5)	-(-5)	-(-5)	PR
1780	धरमपुर	37.23			गैर आबाद				Uninhabited	KR
1781	बनजरहा	21.85	208(36)	-(-5)	-(-5)	W,HP	-(-5)	-(-5)	-(-5)	KR
1782	भाटपार	47.35	502(77)	P(1)	MCW(1) PHC(1),H(1)	W,HP	PO	-(-5)	BS	PR
1783	लखनापार	52.61	810(121)	P(1)	-(-5)	HP,TW	-(-5)	-(-5)	BS	PR
1784	साऊखोर	38.85	327(49)	P(1)	-(5-10)	W,HP	PO	शुक्र Fri	BS	PR
1785	बदौली	165.12	2,058(334)	P(1)	-(-5)	W,HP,TK	-(-5)	-(-5)	BS	KR
1786	बमनौली	12.95	372(59)	-(-5)	-(-5)	TW	-(-5)	-(-5)	BS	KR,PR
1787	सरबसी	12.95	69(8)	-(-5)	-(-5)	TW	-(-5)	-(-5)	BS	KR,PR
1788	फरसार	212.87	1,490(194)	P(1)	-(-5)	W,HP	PO	मंगल,शुक्र Tue,Fri	-(-5)	KR
1789	सहदौली	104.01	683(92)	-(-5)	-(-5)	W,HP	-(-5)	-(-5)	-(-5)	KR
1790	धुधरी	42.90	436(87)	-(-5)	-(-5)	HP,TW,T	-(-5)	-(-5)	BS	KR,PR
1791	बरहटा	58.68	1,079(163)	P(1)	-(-5)	W,HP	-(-5)	-(-5)	-(-5)	KR
1792	बड़वा टीकर	27.92	1,007(167)	P(1)	-(-5)	W,HP	-(-5)	बुध Wed	-(-5)	KR
1793	दुधरापुर	23.07	340(51)	P(1)	-(-5)	W,HP	-(-5)	बुध,शनि Wed,Sat	-(-5)	KR
1794	जमीन शुकुल	115.74	376(47)	-(-5)	-(5-10)	W,HP	-(-5)	-(-5)	-(-5)	KR,PR
1795	सकरा खोर	72.44	327(42)	-(-5)	-(-5)	W,HP	-(-5)	-(-5)	-(-5)	KR

VILLAGE DIRECTORY

AMENITIES AND LAND USB

BANSGAON TAHSIL—4

12	13	14	15	16	17	18	19	20	2	1
बड़हलगंज Barhalganj(6)	EAG	गेहूँ, चावल Wheat, Rice	...	TWE(40.47) W(4.45)O(8.09)	98.75	2.43	4.86	...	Belsari	1776
बड़हलगंज Barhalganj(5)	EAG	गेहूँ, चावल Wheat, Rice	...	TWE(14.16) W(2.02)O(4.05)	3.24	0.41	2.43	...	Kolhua	1777
बड़हलगंज Barhalganj(6)	ED	गेहूँ, चावल Wheat, Rice	...	TW(5.67) W(0.81)O(2.02)	20.24	0.81	3.64	...	Chhapiya	1778
बड़हलगंज Barhalganj(5)	ED	गेहूँ, चावल Wheat, Rice	...	TW(10.12) W(12.14)O(1.62)	0.40	0.81	1.62	...	Bankat	1779
बड़हलगंज Barhalganj(5)	...	...	...	TW(33.19)	...	2.02	2.02	...	Dharampur	1780
बड़हलगंज Barhalganj(5)	...	गेहूँ, चावल Wheat, Rice	...	TW(16.19)	...	4.05	1.61	...	Banjarha	1781
बड़हलगंज Barhalganj(5)	ED	गेहूँ, चावल Wheat, Rice	...	TW(13.36) W(24.28)O(2.43)	0.40	0.81	6.07	...	Bhatpar	1782
बड़हलगंज Barhalganj(5)	ED	गेहूँ, चावल Wheat, Rice	...	TW(29.95) W(3.24)O(9.71)	3.64	0.81	5.26	...	Lakhanapar	1783
बड़हलगंज Barhalganj(7)	ED EAG	गेहूँ, चावल Wheat, Rice	...	TWE(25.90) W(0.81)O(4.45)	...	3.64	4.05	...	Saukhor	1784
बड़हलगंज Barhalganj(3)	ED	गेहूँ, चावल Wheat, Rice	...	TW(41.68) TK(7.28)O(80.94)	...	10.53	24.69	...	Badauli	1785
बड़हलगंज Barhalganj(3)	...	गेहूँ, चावल Wheat, Rice	...	TW(5.67)	5.67	0.81	0.80	...	Babhanauli	1786
बड़हलगंज Barhalganj(3)	...	गेहूँ, चावल Wheat, Rice	...	TW(10.12)	...	0.81	2.02	...	Sarbasi	1787
बड़हलगंज Barhalganj(4)	EAG	गेहूँ, चावल Wheat, Rice	...	TWE(121.41)	40.47	50.59	0.40	...	Pharsar	1788
बड़हलगंज Barhalganj(5)	ED	गेहूँ, चावल Wheat, Rice	...	TW(80.94)	12.14	10.53	0.40	...	Sahdauli	1789
बड़हलगंज Barhalganj(2)	...	गेहूँ, चावल Wheat, Rice	...	TW(40.47)	...	0.40	2.03	...	Dhudhari	1790
बड़हलगंज Barhalganj(4)	ED	गेहूँ, चावल Wheat, Rice	...	TW(40.47)	3.64	14.16	0.41	...	Barhata	1791
बड़हलगंज Barhalganj(5)	...	गेहूँ, चावल Wheat, Rice	...	TW(23.07)	3.64	0.41	0.80	...	Barhya Tikar	1792
बड़हलगंज Barhalganj(4)	...	गेहूँ, चावल Wheat, Rice	...	TW(18.21)	2.83	1.63	0.40	...	Dughrapur	1793
बड़हलगंज Barhalganj(6)	...	गेहूँ, चावल Wheat, Rice	...	W(6.07)TW(80.13)	2.43	17.00	10.11	...	Jamin Shukul	1794
बड़हलगंज Barhalganj(5)	ED	गेहूँ, चावल Wheat, Rice	...	TW(40.47)	8.09	12.14	11.74	...	Sakra Khor	1795

1	2	3	4	5	6	7	8	9	10	11
1796	कुकुर भुक्का	12.14		गैर आबाद					Uninhabited	KR
1797	करनपुर	23.47		गैर आबाद					Uninhabited	KR
1798	भीटीबाल	85.39	605(84)	P(1),H(1)	-(-5)	W,HP	-(-5)	-(-5)	-(-5)	KR
1799	धोबौली	25.09	261(32)	-(-5)	-(-5)	W,HP	-(-5)	-(-5)	-(-5)	KR
1800	कुसभौना	51.80	437(62)	-(-5)	-(5-10)	W,HP	-(-5)	-(-5)	-(-5)	KR,PR
1801	धोबौली	107.65	750(117)	M(1)	-(5-10)	W,HP	-(5-10)	-(-5)	-(-5)	KR,PR
1802	मंझरिया	42.49	456(66)	-(-5)	-(5-10)	W	-(5-10)	-(-5)	-(5-10)	KR
1803	अतौली	76.49	475(71)	-(-5)	-(5-10)	W,HP	-(5-10)	-(-5)	-(-5)	KR,PR
1804	कुलदवा बारी	127.08	840(133)	P(1)	-(5-10)	W,HP	-(5-10)	मंगल,शुक्र Tue,Fri	-(-5)	KR,PR
1805	सकटपुरा	41.68	335(52)	-(-5)	-(5-10)	W,HP	-(5-10)	-(-5)	-(-5)	KR,PR
1806	बिमुटी	58.28	792(105)	P(1)	-(5-10)	W,HP	FO	-(-5)	-(-5)	PR,KR
1807	पैकौली अमान चक	23.07	202(34)	-(-5)	-(-5)	W,HP	-(-5)	बुध,शनि Wed,Sat	-(-5)	KR
1808	तीहा मुहम्मदपुर	346.02	2,879(397)	P(1),M(1)	-(-5)	W,HP	PO	बुध Wed	-(-5)	KR
1809	बन्हैता	9.71		गैर आबाद					Uninhabited	KR
1810	मकरन्दपुर	65.97	730(109)	-(-5)	-(-5)	T,W	-(-5)	-(-5)	BS	KR,PR
1811	धनौली	48.97	353(60)	-(-5)	-(5-10)	W,HP	-(5-10)	-(-5)	-(-5)	KR,PR
1812	शुकुलपुरी	45.33	281(41)	P(1)	-(5-10)	W,HP	-(5-10)	-(-5)	-(-5)	PR
1813	पुष्कर खुर्द	29.54	299(50)	-(-5)	-(5-10)	W,HP	-(5-10)	रवि Sun	-(-5)	PR,KR
1814	पुष्कर बुजुर्ग	78.51	486(65)	-(-5)	-(5-10)	W,HP	-(5-10)	-(-5)	-(-5)	PR
1815	पुरी दूबे	38.45	251(36)	-(-5)	-(5-10)	W,HP	-(5-10)	-(-5)	-(-5)	PR

12	13	14	15	16	17	18	19	20	2	1
बड़हलगंज Barhalganj (5)	...	...	...	O(10.93)	...	...	1.21	...	Kukur Bhukka	1796
बड़हलगंज Barhalganj (5)	...	...	...	W(16.59)O(2.02)	1.21	1.62	2.03	...	Karanpur	1797
बड़हलगंज Barhalganj (7)	EAG	गेहूँ, चावल Wheat, Rice	...	TWE(60.71)	...	16.18	8.50	...	Bhitibal	1798
बड़हलगंज Barhalganj (7)	...	गेहूँ, चावल Wheat, Rice	...	TW(19.43)O(0.40)	...	1.62	3.64	...	Chobauli	1799
बड़हलगंज Barhalganj (8)	ED, EAG	गेहूँ, चावल Wheat, Rice	...	TWE(35.61) O(8.50)	...	1.21	6 48	...	Kusbhauna	1800
बड़हलगंज Barhalganj (8)	ED, EAG	गेहूँ, चावल Wheat, Rice	...	TWE(81.34)	12.14	2.83	11.34	...	Dhobauli	1801
बड़हलगंज Barhalganj (8)	EAG	गेहूँ, चावल Wheat, Rice	...	TWE(28.33) TW(8.09)	2.02	2.02	2.03	...	Manjharia	1802
बड़हलगंज Barhalganj (8)	EAG	गेहूँ, चावल Wheat, Rice	...	TWE(56.66)	7.69	4.45	7.69	...	Atauli	1803
बड़हलगंज Barhalganj (7)	ED, EAG	गेहूँ, चावल Wheat, Rice	...	TWE(63.94)	36.83	6.07	20.24	...	Kuldwa Barl	1804
बड़हलगंज Barhalganj (7)	ED, EAG	गेहूँ, चावल Wheat, Rice	...	TWE(6.48) TW(24.28)	2.43	2.02	6.47	...	Sakatpuri	1805
बड़हलगंज Barhalganj (7)	EAG ED	गेहूँ, चावल Wheat, Rice	...	TWE(12.14) TW(30.76)	8.50	0.81	6.07	...	Bimuti	1806
बड़हलगंज Barhalganj (4)	...	गेहूँ, चावल Wheat, Rice	...	TW(18.62)	...	2.43	2.02	...	Paikauli Aman Chak	1807
बड़हलगंज Barhalganj (2)	ED	गेहूँ, चावल Wheat, Rice	...	TW(194.66)	85.30	48.97	16.59	...	TihaMuhammadpur	1808
बड़हलगंज Barhalganj (4)	...	...	...	TW(3.64)W(0.40) O(2.43)	...	2.83	0.41	...	Banhaita	1809
बड़हलगंज Barhalganj (3)	...	गेहूँ, चावल Wheat, Rice	...	TW(60.71)	...	3.24	2.02	...	Makrandpur	1810
बड़हलगंज Barhalganj (7)	...	गेहूँ, चावल Wheat, Rice	...	TW(31.97)	7.28	3.24	6.48	...	Dhanauli	1811
बड़हलगंज Barhalganj (7)	ED, EAG	गेहूँ, चावल Wheat, Rice	...	TWE(32.38)	4.86	4.45	3.64	...	Sukulpuri	1812
बड़हलगंज Barhalganj (7)	...	गेहूँ, चावल Wheat, Rice	...	TW(18.62)W(1.62)	5.26	1.62	2.42	...	Pushkar Khurd	1813
बड़हलगंज Barhalganj (6)	ED, EAG	गेहूँ, चावल Wheat, Rice	...	TWE(60.71) TW(1.62)	9.31	2.02	4.85	...	Pushkar Buzurg	1814
बड़हलगंज Barhalganj (10)	...	गेहूँ, चावल Wheat, Rice	...	TW(35.21)	...	1.21	2.03	...	Puri Dube	1815

1	2	3	4	5	6	7	8	9	10	11
1816	महुलिया पोयल	133.55	1,560(225)	P(1)	-(-5)	W,HP,TW, TK	-(-5)	-(-5)	BS	KR,PR
1817	महुलिया खुर्द	16.59	132(15)	-(-5)	-(-5)	W,HP	-(-5)	-(-5)	-(-5)	KR,PR
1818	भीटी दूबे	36.02	628(105)	-(-5)	-(5-10)	W,HP,TW, TK	-(-5)	-(-5)	-(-5)	KR,PR
1819	नीबी दूबे	14.16		गैर आबाद					Uninhabited	KR,PR
1820	महुआपार	48.16	661(109)	P(1),M(1), PUC(1)	-(-5)	TW,HP,TK	-(-5)	-(-5)	-(-5)	PR
1821	कोटवा	31.97	226(27)	-(-5)	-(5-10)	TW,HP	-(-5)	-(-5)	-(-5)	KR,PR
1822	अहिरौली	31.97	191(30)	P(1)	-(-5)	TW,HP,W	-(-5)	-(-5)	-(-5)	KR,PR
1823	रामपुर गढ़वा	114.93	587(85)	-(-5)	-(-5)	W,HP	-(-5)	-(-5)	-(-5)	KR
1824	पोहिला	242.01	1,830(270)	P(1)	-(-5)	TW,W,T, HP,TK	-(-5)	-(-5)	BS	KR,PR
1825	बैसुखिया खुर्द	71.63		गैर आबाद					Uninhabited	KR,PR
1826	चटौली	15.38		गैर आबाद					Uninhabited	KR,PR
1827	ओझौली	68.80	1,518(242)	P(1)	-(-5)	TW,W,T, TK	-(-5)	-(-5)	BS	PR
1828	बिशुनपुरा	69.20	631(95)	-(-5)	-(-5)	TW,TK	-(-5)	-(-5)	-(-5)	KR,PR
1829	सरदहा	21.04	262(41)	-(-5)	-(-5)	TW,TK,W	-(-5)	-(-5)	-(-5)	KR,PR
1830	बढ़या दूबे	30.35	276(38)	P(1)	-(-5)	TW,W,T	-(-5)	-(-5)	BS	PR
1831	सोहरा भार	56.66	28(4)	-(-5)	-(-5)	TW,W	-(-5)	-(-5)	-(-5)	KR,PR
1832	बैसुखिया बुजुर्ग	104.01	143(20)	-(-5)	-(-5)	TW,W,HP	-(-5)	-(-5)	-(-5)	KR,PR
1833	कोड़री	179.28	1,030(170)	P(1)	-(-5)	W,HP	-(-5)	-(-5)	BS	PR
1834	मेदुआपार	15.38		गैर आबाद					Uninhabited	KR,PR
1835	चौतिसा	93.08	720(102)	P(1)	-(-5)	TW,TK,W	-(-5)	-(-5)	BS	KR,PR

12	13	14	15	16	17	18	19	20	2	1
बड़हलगंज Barhalganj (10)	EA	गेहूँ, चावल Wheat, Rice	...	TWE(116.55)	...	4.86	12.14	...	Mahulia Poyal	1816
बड़हलगंज Barhalganj (7)	EAG, ED	गेहूँ, चावल Wheat, Rice	...	TWE(13.36)	...	1.62	1.61	...	Mahulia Khurd	1817
बड़हलगंज Barhalganj (6)	EAG	गेहूँ, चावल Wheat, Rice	...	TWE(20.24)	...	12.14	3.64	...	Bhiti Dubey	1818
बड़हलगंज Barhalganj (4)	EA	..	...	TWE(8.09)	...	4.05	2.02	...	Nibi Dubey	1819
बड़हलगंज Barhalganj (3)	EAG	गेहूँ, चावल Wheat, Rice	...	TWE(28.33)	...	12.55	7.28	...	Mahuapar	1820
बड़हलगंज Barhalganj (3)	EAG	गेहूँ, चावल Wheat, Rice	...	TWE(26.31)	...	4.05	1.61	...	Kotwa	1821
बड़हलगंज Barhalganj (3)	EAG	गेहूँ, चावल Wheat, Rice	...	TWE(30.35)	0.40	0.82	0.40	...	Ahirauli	1822
बड़हलगंज Barhalganj (4)	EAG	गेहूँ, चावल Wheat, Rice	...	TWE(93.06)	...	9.32	12.55	...	Rampur Garhwa	1823
बड़हलगंज Barhalganj (7)	EAG	गेहूँ, चावल Wheat, Rice	...	TWE(52.61) TW(20.23)TK(1.21) W(4.05)	140.03	3.24	20.64	...	Pohila	1824
बड़हलगंज Barhalganj (7)	...	...	...	TW(19.83)	38.04	4.45	9.31	...	Baisukhiya Khurd	1825
बड़हलगंज Barhalganj (3)	EAG	...	...	TWE(14.57)	...	0.40	0.41	...	Chatauli	1826
बड़हलगंज Barhalganj (3)	EAG	गेहूँ, चावल Wheat, Rice	...	TWE(20.23) TW(20.23)TK(8.09)	19.03	...	1.22	...	Ojhauli	1827
बड़हलगंज Barhalganj (3)	EAG, ED	गेहूँ, चावल Wheat, Rice	...	TWE(61.11)	1.62	1.62	4.85	...	Bishunpura	1828
बड़हलगंज Barhalganj (3)	EAG	गेहूँ, चावल Wheat, Rice	...	TWE(13.35)	4.05	3.24	0.40	...	Sardha	1829
बड़हलगंज Barhalganj (2)	EAG	गेहूँ, चावल Wheat, Rice	...	TWE(24.28)	4.05	...	2.02	...	Barhya Dube	1830
बड़हलगंज Barhalganj (2)	EAG	गेहूँ, चावल Wheat, Rice	...	TWE(14.57)	7.69	33.19	1.21	...	Sohara Bhar	1831
बड़हलगंज Barhalganj (3)	EAG	गेहूँ, चावल Wheat, Rice	...	TWE(46.95)	35.61	1.21	20.24	...	Baisukhiya Buzurg	1832
बड़हलगंज Barhalganj (3)	ED	गेहूँ, चावल Wheat, Rice	...	TW(40.47) GC(121.41)	12.14	2.43	2.83	...	Kondri	1833
बड़हलगंज Barhalganj (3)	EAG	...	...	TWE(14.97)	...	...	0.41	...	Meduapar	1834
बड़हलगंज Barhalganj (3)	EAG	गेहूँ, चावल Wheat, Rice	...	TWE(80.94)	...	10.12	2.02	...	Chautisa	1835

1	2	3	4	5	6	7	8	9	10	11
1836	औरा डीह	14.57	108(18)	-(-5)	-(-5)	TW,T,W	-(-5)	-(-5)	BS	KR,PR
1837	द्वारिका पट्टी	10.12	145(15)	-(-5)	-(-5)	W	-(-5)	बुध,शनि Wed,Sat	-(-5)	KR
1838	बारी डीहा	41.68	113(21)	-(-5)	-(-5)	TW,T,W	-(-5)	-(-5)	BS	PR
1839	लक्ष्मीपुर	17.00	145(20)	-(-5)	-(-5)	W,HP	-(-5)	-(-5)	-(-5)	KR
1840	कुरांव	14.57	242(41)	-(-5)	-(-5)	T,W	-(-5)	-(-5)	BS	KR,PR
1841	नदुवा	59.49	108(18)	-(-5)	-(-5)	T,W	-(-5)	-(-5)	BS	KR,PR
1842	खजुरी पांडे	25.09	893(162)	P(1)	-(-5)	TW,T,W	-(-5)	-(-5)	BS	KR,PR
1843	उसरी	40.87		गैर आबाद					Uninhabited	KR
1844	सिधुआपार	97.30	1,350(206)	P(1)	-(-5)	W,HP	-(-5)	-(-5)	BS	PR
1845	गरथौलिया	16.59	233(41)	-(-5)	-(-5)	W,HP	-(-5)	-(-5)	-(-5)	KR
1846	संसारपार	129.50	1,164(171)	-(-5)	-(-5)	W,HP	-(-5)	-(-5)	-(-5)	KR
1847	मरवट	29.54	821(133)	P(1)	-(-5)	W,HP	-(-5)	-(-5)	-(-5)	KR
1848	रामपुर गनेशी	51.40	366(59)	-(-5)	-(-5)	W,HP	-(-5)	-(-5)	-(-5)	KR
1849	बसावनपुर	30.35	242(35)	-(-5)	-(-5)	W,HP	-(-5)	-(-5)	-(-5)	KR
1850	मिश्रौली	13.76	293(38)	-(-5)	-(-5)	W,HP	-(-5)	-(-5)	BS	PR
1851	बाछेपार	26.71	442(57)	-(-5)	H(1),D(1)	W,HP	-(-5)	-(-5)	-(-5)	PR
1852	बेहली	44.52	1,153(227)	P(1)	-(-5)	TW,HP	-(-5)	-(-5)	BS	PR
1853	मठुलिया खजुहा	18.62	611(89)	-(-5)	-(-5)	W,HP	-(-5)	-(-5)	BS	PR
1854	भैंसवली	53.83	1,926(299)	P(1)	-(-5)	W,HP	-(-5)	-(-5)	BS	PR
1855	जाईपार	155.81	568(85)	-(-5)	-(-5)	W,HP	-(-5)	-(-5)	BS	PR

12	13	14	15	16	17	18	19	20	2	1
बड़हलगंज Barhalganj (3)	...	गेहूँ, चावल Wheat, Rice	...	TW(10.12)	2.02	1.62	0.81	...	Aura Dih	1836
बड़हलगंज Barhalganj (2)	EAG	गेहूँ, चावल Wheat, Rice	...	TWE(8.09)	1.63	...	0.40	...	Dwarika Patti	1837
बड़हलगंज Barhalganj (3)	EAG	गेहूँ, चावल Wheat, Rice	...	TWE(29.95)	4.86	3.63	3.24	...	Bari Diha	1838
बड़हलगंज Barhalganj (3)	...	गेहूँ, चावल Wheat, Rice	...	TW(14.16)	2.44	...	0.40	...	Laxmipur	1839
बड़हलगंज Barhalganj (2)	...	गेहूँ, चावल Wheat, Rice	...	TW(10.93)	...	0.81	2.83	...	Kuraon	1840
बड़हलगंज Barhalganj (3)	...	गेहूँ, चावल Wheat, Rice	...	TW(42.90)	14.16	0.81	1.62	...	Nadua	1841
बड़हलगंज Barhalganj (2)	...	गेहूँ, चावल Wheat, Rice	...	TW(18.21)	...	4.05	2.83	...	Khajuri Pandey	1842
बड़हलगंज Barhalganj (4)	...	...	...	TW(36.42)	...	4.45	...	...	Usri	1843
बड़हलगंज Barhalganj (3)	EAG, ED	गेहूँ, चावल Wheat, Rice	...	TWE(61.11)	15.79	...	0.40	...	Sidhuapar	1844
बड़हलगंज Barhalganj (2)	EAG	गेहूँ, चावल Wheat, Rice	...	TWE(16.18)	...	...	0.41	...	Garthauliya	1845
बड़हलगंज Barhalganj (3)	EAG, ED	गेहूँ, चावल Wheat, Rice	...	TWE(101.18)	20.23	7.68	0.41	...	Sansarpar	1846
बड़हलगंज Barhalganj (3)	ED	गेहूँ, चावल Wheat, Rice	...	TW(23.07)	4.45	1.62	0.40	...	Marwat	1847
बड़हलगंज Barhalganj (4)	ED	गेहूँ, चावल Wheat, Rice	...	TW(32.38)	8.09	10.12	0.81	..	Rampur Ganeshi	1848
बड़हलगंज Barhalganj (2)	...	गेहूँ, चावल Wheat, Rice	...	TW(25.50)	0.81	1.21	2.83	...	Basawanpur	1849
बड़हलगंज Barhalganj (2)	...	गेहूँ, चावल Wheat, Rice	...	TW(12.55)	...	0.40	0.81	...	Mishrauli	1850
बड़हलगंज Barhalganj (3)	ED	गेहूँ, चावल Wheat, Rice	...	TW(14.16)	...	...	12.55	...	Bachhepar	1851
बड़हलगंज Barhalganj (3)	EAG, ED	गेहूँ, चावल Wheat, Rice	...	TWE(36.42)	2.02	5.68	0.40	...	Bejli	1852
बड़हलगंज Barhalganj (3)	ED	गेहूँ, चावल Wheat, Rice	...	TW(16.19)	2.02	...	0.41	...	Mahulia Khajuha	1853
बड़हलगंज Barhalganj (3)	ED	गेहूँ, चावल Wheat, Rice	...	TW(40.47)TK(8.09)	4.05	0.82	0.40	...	Bhansauli	1854
बड़हलगंज Barhalganj (4)	...	गेहूँ, चावल Wheat, Rice	...	TW(121.41) W(16.19)	12.14	0.81	5.26	...	Jaipar	1855

4—बाँसगाँव तहसील

ग्राम निर्देशिका
जन सुविधाएँ एवं भूमि उपयोग

1	2	3	4	5	6	7	8	9	10	11
1856	मोहाल जलकर	2,211.28	2,284(331)	P(1)	-(5-10)	W,HP	-(-5)	-(5-10)	-(5-10)	KR
1857	कथडांडी	38.85	726(103)	-(-5)	-(5-10)	W,HP	-(5-10)	-(5-10)	-(5-10)	KR
1858	भेड़ी डीह	25.50	43(6)	-(-5)	-(5-10)	W,HP	-(-5)	-(5-10)	-(-5)	KR
1859	रामगढ़	44.11	364(73)	-(-5)	-(-5)	W	-(-5)	-(-5)	-(-5)	PR
1860	खडेसरी	1,164.73	2,276(364)	P(1)	-(-5)	W,HP	PO	-(-5)	BS	PR
1861	भिसवा	16.59		गैर आबाद					Uninhabited	KR
1862	कल्यानपुर	29.95	1,273(207)	P(1)	-(-5)	W,HP	-(-5)	-(-5)	-(-5)	KR
1863	बूढनपुरा	56.66	1,072(172)	-(-5)	-(-5)	W,HP	-(-5)	-(-5)	-(-5)	KR
1864	चिल्लूपार	116.96	582(84)	-(-5)	-(-5)	W,HP	-(-5)	-(-5)	-(-5)	KR
1865	क्रितपुर	14.57	93(14)	-(-5)	-(-5)	W,HP	-(-5)	-(-5)	-(-5)	KR
1866	नरहरपुर	135.17	1,902(314)	P(1)	-(-5)	W,HP	-(-5)	-(-5)	-(-5)	KR
1867	शेरपुर	66.37		गैर आबाद					Uninhabited	KR
1868	कुंडा	55.85		गैर आबाद					Uninhabited	KR,PR
1869	कुंडी चक	14.97		गैर आबाद					Uninhabited	KR,PR
1870	नागपुर	12.95	1(1)	-(-5)	-(-5)	W,HP	-(-5)	-(-5)	-(-5)	KR
1871	पिडहनी	432.32	1,748(235)	P(1),H(1)	-(-5)	T,W	PO	मंगल,शुक्र Tue,Fri	BS	KR
1872	बेलवा दखिल	50.99	381(56)	P(1)	-(5-10)	W,HP	-(5-10)	-(5-10)	-(5-10)	KR
1873	बेसहनी	55.85	779(101)	-(-5)	-(5-10)	W,HP	-(-5)	-(-5)	-(-5)	KR
1874	मुंडेरा बेनी प्रसाद	137.60	46(10)	-(-5)	-(5-10)	W,HP	-(5-10)	-(5-10)	-(5-10)	KR
1875	मरकड़ी	198.71	423(57)	-(-5)	-(5-10)	W,HP	-(5-10)	-(5-10)	-(5-10)	KR,PR

12	13	14	15	16	17	18	19	20	2	1
बड़हलगंज Barhalganj (6)	...	गेहूँ, चावल Wheat, Rice	103.20	W(10.12)O(81.99) TW(397.00)R(367.06)	1,073.67	131.53	43.71	..	Mohal Jalkar	1856
बड़हलगंज Barhalganj (6)	...	गेहूँ, चावल Wheat, Rice	...	...	38.85	...	...	...	Kathadandi	1857
बड़हलगंज Barhalganj (6)	...	गेहूँ, चावल Wheat, Rice	...	R(10.12)	8.09	3.24	4.05	...	Bheri Dih	1858
बड़हलगंज Barhalganj (7)	...	गेहूँ, चावल Wheat, Rice	...	TW(28.33)	5.26	8.90	1.62	...	Ramgarh	1859
बड़हलगंज Barhalganj (2)	EA	गेहूँ, चावल Wheat, Rice	...	TW(87.01) R(111.29)	732 51	40.47	193.45	...	Khadesari	1860
बड़हलगंज Barhalganj (2)	...	...	...	TW(4.05)W(4.45)	7.28	...	0.81	...	Bhiswa	1861
बड़हलगंज Barhalganj (2)	ED	गेहूँ, चावल Wheat, Rice	...	TW(4.86)O(2.83)	1.21	...	21.05	...	Kalyanpur	1862
बड़हलगंज Barhalganj (2)	...	गेहूँ, चावल Wheat, Rice	...	TW(22.26)W(2.03)	17.40	0.40	14.57	...	Burhanpura	1863
बड़हलगंज Barhalganj (2)	EAG, ED	गेहूँ, चावल Wheat, Rice	...	TWE(40.87) TW(14.57)	19.83	0.41	41.28	...	Chillupar	1864
बड़हलगंज Barhalganj (2)	EAG	गेहूँ, चावल Wheat, Rice	...	TWE(11.74)	2.42	...	0.41	...	Kritpur	1865
बड़हलगंज Barhalganj (2)	ED	गेहूँ, चावल Wheat, Rice	...	W(4.05)	24.28	4.05	102.79	...	Narharpur	1866
बड़हलगंज Barhalganj (3)	...	...	...	...	...	...	66.37	...	Sherpur	1867
बड़हलगंज Barhalganj (4)	...	...	...	TW(20.24)O(22.26)	12.14	1.21	...	...	Kunda	1868
बड़हलगंज Barhalganj (4)	...	...	...	TW(6.07)O(2.02)	4.05	2.02	0.81	...	Kundi Chak	1869
बड़हलगंज Barhalganj (4)	...	गेहूँ, चावल Wheat, Rice	...	R(0.81)	3.64	4.45	4.05	...	Nagpur	1870
बड़हलगंज Barhalganj (8)	...	गेहूँ, चावल Wheat, Rice	...	TW(5.67)W(12.95) O(34.40)	212.47	144.07	13.76	...	Pidhani	1871
बड़हलगंज Barhalganj (6)	...	गेहूँ, चावल Wheat, Rice	...	TW(20.24)O(4.86) TK(8.08)	10.12	0.81	6.88	...	Belwa Dakhil	1872
बड़हलगंज Barhalganj (7)	...	गेहूँ, चावल Wheat, Rice	...	TK(6.88)	12.95	31.97	4.05	...	Beshani	1873
बड़हलगंज Barhalganj (6)	...	गेहूँ, चावल Wheat, Rice	...	TW(80.94)O(16.19) TK(4.05)	24.28	4.45	7.69	...	Mundera Beni Prasad	1874
बड़हलगंज Barhalganj (6)	...	गेहूँ, चावल Wheat, Rice	...	TW(101.18)O(36.42) TK(4.05)	36.42	2.83	17.81	...	Markari	1875

4—बाँसगाँव तहसील

ग्राम सुविधाएँ एवं भूमि उपयोग

1	2	3	4	5	6	7	8	9	10	11
1876	परसिया तिवारी	79.73	1,015(153)	-(-5)	-(-5)	W,HP	-(-5)	-(-5)	-(-5)	PR
1877	खजुरिया गोसाई	38.85	376(55)	-(-5)	-(-5)	W	-(-5)	-(-5)	-(-5)	KR
1878	नरही	87.82	86(14)	-(-5)	-(-5)	W,HP	-(-5)	-(-5)	-(5-10)	KR,PR
1879	जैतपुर	397.01	701(103)	-(-5)	-(-5)	W,HP	PO	-(-5)	-(-5)	KR,PR
1880	छपरा	65.56	1,487(239)	P(1)	-(5-10)	W,HP	PO	-(-5)	-(5-10)	KR,PR
1881	गहिरा घाट	40.47	379(61)	H(1)	-(5-10)	W,HP	-(-5)	-(-5)	-(5-10)	KR,PR
1882	रूदौली	36.83	192(32)	-(-5)	-(5-10)	W,HP	-(-5)	-(-5)	-(5-10)	KR,PR
1883	मझवलिया खास	96.72	918(124)	P(1)	-(5-10)	W,HP	PO	सोम,शुक्र Mon.Fri	-(5-10)	KR,PR
1884	घोसी	8.90	145(21)	-(-5)	-(5-10)	W,HP	-(-5)	-(-5)	-(5-10)	KR,PR
1885	बैरिया डीह	239.18	1,081(169)	-(-5)	-(5-10)	W,HP	-(-5)	-(-5)	-(5-10)	KR,PR
1886	मठिया	55.04	597(115)	P(1)	-(5-10)	W,HP	PO	-(-5)	-(5-10)	KR,PR
1887	मधुपुर	37.23	119(24)	-(-5)	-(5-10)	W,HP	-(-5)	-(-5)	-(5-10)	KR,PR
1888	दवना डीह	58.28	966(144)	P(1)	-(5-10)	W,HP	-(-5)	-(-5)	-(5-10)	KR,PR
1889	तुलसीपुर	27.11	157(25)	-(-5)	-(5-10)	W,HP	-(-5)	-(-5)	-(5-10)	KR,PR
1890	मुरलीपुर	19.83			गैर आबाद				Uninhabited	KR,PR
1891	कोडर नीलकण्ठ	70.01	837(145)	P(1)	-(-5)	W,HP	-(-5)	-(-5)	-(5-10)	KR
1892	कोडर तिवारी	38.85			गैर आबाद				Uninhabited	KR,PR
1893	कोडर पान्डे	46.54	137(18)	-(-5)	-(5-10)	W,HP	PO	-(-5)	-(5-10)	KR
1894	मुन्डेरा बाबू	38.04	130(18)	-(-5)	-(-5)	W,HP	-(-5)	-(-5)	-(-5)	KR,PR
1895	कोइली खास	302.72	1,282(208)	P(1)	-(-5)	W,HP	-(-5)	-(-5)	-(-5)	KR,PR

12	13	14	15	16	17	18	19	20	2	1
बड़हलगंज Barhalganj (8)	ED, EAG	गेहूँ, चावल Wheat, Rice	...	TWE(14.57) W(12.14)	40.87	3.24	8.91	...	Parsiya Tiwari	1876
बड़हलगंज Barhalganj (7)	...	गेहूँ, चावल Wheat, Rice	...	TW(15.38)	14.16	1.62	7.69	...	Khajuriya Gosain	1877
बड़हलगंज Barhalganj (6)	...	गेहूँ, चावल Wheat, Rice	...	...	57.47	0.81	29.54	...	Narhi	1878
बड़हलगंज Barhalganj (6)	...	गेहूँ, चावल Wheat, Rice	...	TW(80.94)	8.90	2.43	304.74	...	Jaitpur	1879
बड़हलगंज Barhalganj (8)	...	गेहूँ, चावल Wheat, Rice	...	TW(40.47)	20.24	0.80	4.05	...	Chhapra	1880
बड़हलगंज Barhalganj (8)	...	गेहूँ, चावल Wheat, Rice	...	TW(13.36)	24.28	1.21	1.62	...	Gahira Ghat	1881
बड़हलगंज Barhalganj (7)	...	गेहूँ, चावल Wheat, Rice	...	...	30.35	1.22	5.26	...	Rudauli	1882
बड़हलगंज Barhalganj (8)	...	गेहूँ, चावल Wheat, Rice	...	TW(7.28)	80.94	2.43	6.07	...	Majhawaliya Khas	1883
बड़हलगंज Barhalganj (9)	...	गेहूँ, चावल Wheat, Rice	...	TW(4.86)	2.43	0.40	1.21	...	Ghosi	1884
बड़हलगंज Barhalganj (10)	...	गेहूँ, चावल Wheat, Rice	...	TW(153.79)	43.71	17.40	24.28	...	Bairiya Dih	1885
बड़हलगंज Barhalganj (10)	...	गेहूँ, चावल Wheat, Rice	...	TW(8.50)	42.49	1.22	2.83	...	Mathiya	1886
बड़हलगंज Barhalganj (10)	...	गेहूँ, चावल Wheat, Rice	...	TW(4.86)	28.33	0.80	3.24	...	Madhupur	1887
बड़हलगंज Barhalganj (7)	...	गेहूँ, चावल Wheat, Rice	...	TW(8.91)O(9.71)	36.83	1.62	1.21	...	Davana Dih	1888
बड़हलगंज Barhalganj (6)	...	गेहूँ, चावल Wheat, Rice	...	TW(9.71)O(10.12)	5.26	0.81	1.21	...	Tulsipur	1889
बड़हलगंज Barhalganj (6)	...	...	...	TW(2.02)O(6.88)	9.31	0.41	1.21	...	Murlipur	1890
बड़हलगंज Barhalganj (7)	...	गेहूँ, चावल Wheat, Rice	...	TW(16.19)O(7.28)	37.23	1.22	8.09	...	Kodar Neelkanth	1891
बड़हलगंज Barhalganj (6)	...	...	...	TW(1.62)	34.80	0.81	1.62	...	Kodar Tiwari	1892
बड़हलगंज Barhalganj (6)	...	गेहूँ, चावल Wheat, Rice	...	TW(18.21)O(20.24)	5.26	1.21	1.62	...	Kodar Pandey	1893
बड़हलगंज Barhalganj (8)	...	गेहूँ, चावल Wheat, Rice	...	TW(14.16)O(4.86)	13.36	3.64	2.02	...	Mundera Babu	1894
बड़हलगंज Barhalganj (8)	...	गेहूँ, चावल Wheat, Rice	...	TW(23.47)W(6.07) TK(28.73)O(19.83)	208.83	4.45	11.34	...	Koili Khas	1895

4—बाँसगाँव तहसील

1	2	3	4	5	6	7	8	9	10	11
1896	अच्छे डीह	134.36	118(18)	-(-5)	-(5-10)	W,HP	-(-5)	-(-5)	-(-5)	KR
1897	बैग्या बास	659.66	2,448(386)	P(1)	-(-5)	W,HP	PO	मंगल Tue	-(-5)	KR
1898	खोहिया पट्टी	57.06	375(57)	-(-5)	-(-5)	W,HP	-(-5)	-(-5)	-(-5)	KR
1899	कसासुर	89.84	511(62)	-(-5)	-(5-10)	W,HP	-(5)	-(-5)	-(5-10)	KR
1900	उस्का	32.78		गैर आवाद					Uninhabited	KR
1901	खुटभार	347.64	1,527(233)	P(1)	-(5-10)	W,HP	-(-5)	-(-5)	-(5-10)	KR
1902	कोल	19.02		गैर आबाद					Uninhabited	KR
1903	धनौली	33.59		गैर आबाद					Uninhabited	KR
1904	ददरी	206.40	731(122)	P(1)	-(5-10)	W,HP	PO	गुरु,रवि Thu,Sun	-(5-10)	KR
1905	कटघरा	31.97	179(30)	-(-5)	-(5-10)	W,HP	-(-5)	-(-5)	-(5-10)	KR,PR
1906	बहसुआ	27.52	313(45)	-(-5)	-(5-10)	W,HP	-(-5)	-(-5)	-(5-10)	KR,PR
1907	शनिचरा पट्टी बाबू	27.52	37(5)	P(1)	-(5-10)	W,HP	-(-5)	-(-5)	-(5-10)	KR,PR
1908	शनिचरा पट्टी दुबे	37.23	587(98)	-(-5)	-(5-10)	W,HP	-(-5)	-(-5)	-(5-10)	KR,PR
1909	कल्याणपुर	24.28	519(62)	-(-5)	H(1)	W,HP	-(-5)	-(-5)	-(5-10)	KR,PR
1910	मिश्रौली	118.98	679(114)	P(1),H(1) M(1)	-(5-10)	W,HP	-(-5)	मंगल Tue	-(5-10)	KR,PR
1911	भैंसहट	59.90	549(91)	-(-5)	-(5-10)	W,HP	-(-5)	-(-5)	-(5-10)	KR,PR
1912	संस्था	48.16		गैर आबाद					Uninhabited	KR
1913	सेमरा बुजुर्ग	151.36	914(142)	-(-5)	-(5-10)	W,HP	-(-5)	-(-5)	-(-5)	KR
1914	सेमरा खुर्द	148.93	1,123(157)	P(1)	-(5-10)	W,HP	-(10+)	सोम,शुक्र Mon,Fri	-(5-10)	KR
1915	नवलपुर	20.64	409(65)	-(-5)	-(5-10)	W,HP	-(10+)	-(-5)	-(5-10)	KR

12	13	14	15	16	17	18	19	20	2	1
बड़हलगंज Barhalganj (4)	...	गेहूँ, चावल Wheat, Rice	...	TW(42.90)	87.41	2.43	1.62	...	Achchhe Dih	1896
बड़हलगंज Barhalganj (9)	...	गेहूँ, चावल Wheat, Rice	...	TW(249.30)	404.70	4.45	1.21	...	Bairiya Khas	1897
बड़हलगंज Barhalganj (11)	...	गेहूँ, चावल Wheat, Rice	...	TW(10.92)O(23.07)	...	17.40	5.67	...	Khohiya Patti	1898
बड़हलगंज Barhalganj (10)	...	गेहूँ, चावल Wheat, Rice	...	R(19.43)	47.75	1.62	21.04	...	Kansasur	1899
बड़हलगंज Barhalganj (10)	...	...	...	R(17.40)	12.14	3.24	...	...	Uska	1900
बड़हलगंज Barhalganj (10)	...	गेहूँ, चावल Wheat, Rice	...	R(116.15)	164.71	20.64	46.14	...	Khutbhar	1901
बड़हलगंज Barhalganj (10)	...	...	...	...	12.95	2.02	4.05	...	Kol	1902
बड़हलगंज Barhalganj (10)	...	...	...	R(8.50)	21.04	4.05	...	...	Dhanauli	1
गोरखपुर GorakhPur (50)	...	गेहूँ, चावल Wheat, Rice	...	R(72.04)	94.70	36.83	2.83	...	Dadari	1904
बड़हलगंज Barhalganj (10)	...	गेहूँ, चावल Wheat, Rice	...	TW(3.64)	24.28	2.02	2.03	...	Katghara	1905
बड़हलगंज Barhalganj (10)	...	गेहूँ, चावल Wheat, Rice	...	TW(2.83)	23.47	0.40	0.82	...	Bahasua	1906
बड़हलगंज Barhalganj (10)	...	गेहूँ, चावल Wheat, Rice	...	TW(19.02)	7.69	0.40	0.41	...	Shanichara Patti Babu	1907
बड़हलगंज Barhalganj (10)	...	गेहूँ, चावल Wheat, Rice	...	TW(22.26)	14.57	...	0.40	...	Shanichara Patti Dubey	1908
बड़हलगंज Barhalganj (10)	...	गेहूँ, चावल Wheat, Rice	...	TW(8.90)	10.93	0.40	4.05	...	Kalyanpur	1909
बड़हलगंज Barhalganj (12)	...	गेहूँ, चावल Wheat, Rice	...	TW(32.38)O(7.69)	73.25	4.05	1.61	...	Mishrauli	1910
बड़हलगंज Barhalganj (6)	...	गेहूँ, चावल Wheat, Rice	...	TW(43.71)	13.76	1.62	0.81	...	Bhaishat	1911
बड़हलगंज Barhalganj (6)	...	गेहूँ, चावल Wheat Rice	...	TW(8.50)	38.05	1.21	0.40	...	Sanstha	1912
बड़हलगंज Barhalganj (9)	...	गेहूँ, चावल Wheat, Rice	...	TW(39.66)	89.84	10.52	11.34	...	Semra Buzurg	1913
बड़हलगंज Barhalganj (9)	...	गेहूँ, चावल Wheat, Rice	...	TW(17.00)	91.46	40.06	0.41	...	Semra Khurd	1914
बड़हलगंज Barhalganj (3)	...	गेहूँ, चावल Wheat, Rice	...	TW(2.03)	10.52	0.40	7.69	...	Nawalpur	1915

1	2	3	4	5	6	7	8	9	10	11
1916	नचना	28.73			गैर आबाद				Uninhabited	KR,PR
1917	पिपर डहरी	72.44	167(22)	-(-5)	-(-5)	W,HP	-(-5)	-(-5)	-(-5)	KR,PR
1918	मरवटिया	44.11	377(47)	P(1)	-(-5)	W,HP	-(-5)	-(-5)	-(-5)	KR
1919	कवितापुर	22.66			गैर आबाद				Uninhabited	KR
1920	हिंगूहार	44.52	222(33)	-(-5)	-(-5)	W,HP	-(-5)	-(-5)	-(-5)	PR
1921	सूबेदारनगर (माझा)	112.91	507(83)	P(1)	-(-5)	W,HP	-(-5)	-(-5)	-(-5)	PR
1922	जगदीशपुर	42.90	496(68)	-(-5)	-(-5)	W,HP	-(-5)	-(-5)	-(-5)	PR
1923	मोहन पौहरिया	57.47	297(48)	-(-5)	-(-5)	W,HP	-(-5)	-(-5)	-(-5)	PR,KR
1924	मझगवां	67.99	264(44)	-(-5)	-(-5)	W,HP	-(-5)	-(-5)	-(-5)	PR,KR
1925	बिहुला	104.01	231(35)	-(-5)	-(-5)	W,HP	-(-5)	-(-5)	-(-5)	PR
1926	लखनौरी	39.26	229(38)	-(-5)	-(-5)	W,HP	-(-5)	-(-5)	-(-5)	PR
1927	लखनौरा	42.49	146(27)	-(-5)	-(-5)	W,HP	-(-5)	-(-5)	-(-5)	KR
1928	मैमरा	98.75	664(110)	-(-5)	-(-5)	W,HP	-(-5)	-(-5)	-(-5)	PR
1929	बिरहुआ	73.25	202(35)	-(-5)	-(-5)	W,HP	-(-5)	-(-5)	-(-5)	KR
1930	मझौना	126.27	803(123)	P(1)	-(-5)	W	-(-5)	-(-5)	-(-5)	PR
1931	कोहरा भवर	91.06	77(16)	-(-5)	-(-5)	HP	-(-5)	-(-5)	-(-5)	PR,KR
1932	छपिया उमराव	72.85	868(139)	-(-5)	-(-5)	W	-(-5)	-(-5)	-(-5)	PR
1933	माझा शिव	19.02	217(38)	-(-5)	-(-5)	W	-(-5)	-(-5)	BS	PR
1934	माझा परसन	36.02	6(1)	-(-5)	-(-5)	W	-(-5)	-(-5)	BS	PR
1935	गोपालपुर	23.07	302(52)	-(-5)	-(-5)	W	-(-5)	-(-5)	BS	PR

12	13	14	15	16	17	18	19	20	2	1
बड़हलगंज Barhalganj (6)	...	...	...	...TW(10.93)TK(1.62) O(3.24)	11.33	0.40	1.21	...	Nachana	1916
बड़हलगंज Barhalganj (6)	...	गेहूँ, चावल Wheat, Rice	...	TW(19.02)W(0.40) O(17.81)	28.33	2.43	4.45	...	Pipar Dahri	1917
बड़हलगंज Barhalganj (9)	..	गेहूँ, चावल Wheat, Rice	...	TW(23.47)	13.35	1.62	5.67	...	Marwatiya	1918
बड़हलगंज Barhalganj (9)	...	...	...	TW(11.74)	10.12	0.40	0.40	...	Kavitapur	1919
बड़हलगंज Barhalganj (13)	...	गेहूँ, चावल Wheat, Rice	...	TW(6.07)O(12.95)	21.45	0.81	3.24	...	Hinguhar	1920
बड़हलगंज Barhalganj (14)	...	गेहूँ, चावल Wheat, Rice	...	TW(40.47)O(27.52)	20.24	6.06	18.62	...	Subedarnagar (Majha)	1921
बड़हलगंज Barhalganj (15)	...	गेहूँ, चावल Wheat, Rice	...	TW(17.40)O(6.07)	14.97	1.22	3.24	...	Jagdishpur	1922
बड़हलगंज Barhalganj (8)	...	गेहूँ, चावल Wheat, Rice	...	TW(29.95)TK(2.02) O(2.02)	18.62	1.22	3.64	...	Mohan Pauharia	1923
बड़हलगंज Barhalganj (8)	...	गेहूँ, चावल Wheat, Rice	...	W(6.07)TW(23.07) TK(9.31)O(2.83)	21.04	1.62	4.05	...	Majhagawan	1924
बड़हलगंज Barhalganj (15)	...	गेहूँ, चावल Wheat, Rice	...	TW(36.42)O(14.16)	41.28	8.09	4.06	...	Bihula	1925
बड़हलगंज Barhalganj (12)	...	गेहूँ, चावल Wheat, Rice	...	TW(31.57)O(0.81)	4.86	0.40	1.62	...	Lakhnauri	1926
बड़हलगंज Barhalganj (12)	...	गेहूँ, चावल Wheat, Rice	...	TW(29.95)O(0.81)	8.90	0.81	2.02	...	Lakhnaura	1927
बड़हलगंज Barhalganj (10)EAG		गेहूँ, चावल Wheat, Rice	...	TWE(24.28) O(42.09)	16.19	6.07	10.12	...	Maibhara	1928
बड़हलगंज Barhalganj (10)	...	गेहूँ, चावल Wheat, Rice	...	TW(49.78)	17.40	5.26	0.81	...	Birhuwa	1929
बड़हलगंज Barhalganj (8)	...	गेहूँ, चावल Wheat, Rice	...	TW(2.03)W(1.62)	83.37	25.09	14.16	...	Majhauna	1930
बड़हलगंज Barhalganj (6)	...	गेहूँ, चावल Wheat, Rice	...	TW(48.16)	32.38	0.40	10.12	...	Kohra Bhawar	1931
बड़हलगंज Barhalganj (8)	...	गेहूँ, चावल Wheat, Rice	...	TW(17.00)W(14.57)	29.14	2.43	9.71	...	Chhapia Umraon	1932
बड़हलगंज Barhalganj (8)	...	गेहूँ, चावल Wheat, Rice	...	W(10.93)	4.05	...	4.04	...	Majha Shiv	1933
बड़हलगंज Barhalganj (9)	...	गेहूँ, चावल Wheat, Rice	...	...	27.92	2.43	5.67	...	Majha Parsan	1934
बड़हलगंज Barhalganj (9)	...	गेहूँ, चावल Wheat, Rice	...	TW(14.97)	5.26	0.81	2.03	...	Gopalpur	1935

1	2	3	4	5	6	7	8	9	10	11
1936	ताल भगना	105.22		गैर आबाद					Uninhabited	PR
1937	सरया खास	91.06	524(79)	-(-5)	-(-5)	W,HP	-(-5)	-(-5)	-(-5)	PR
1938	गायघाट	94.30	1,144(173)	-(-5)	-(-5)	W,HP	-(-5)	-(-5)	-(-5)	PR
1939	डुमरी	189.40	1,149(190)	P(1) PUC(1)	H(1) MCW(1)	TW,HP	-(-5)	रवि,गुरु Sun,Thu	-(-5)	KR
1940	विजयनगर उर्फ डेरवा	686.37	177(23)	P(1)	PHC(1)	W,HP	PO	रवि,गुरु Sun,Thu	BS	KR
1941	तिवारीपुर	127.89	7(3)	-(-5)	-(-5)	W	-(-5)	-(-5)	-(-5)	KR
1942	कृपालपुर	63.94		गैर आबाद					Uninhabited	KR
1943	बेलवा गुलाबसिंह	55.44	6(1)	-(-5)	-(-5)	HP	-(-5)	-(-5)	-(-5)	KR
1944	बेलवा तुरन्त सिंह	79.73	19(3)	-(-5)	-(-5)	HP	-(-5)	-(-5)	-(-5)	KR
1945	सरया चक	18.21		गैर आबाद					Uninhabited	KR
1946	सीधेगौर	111.29	1,131(178)	P(1)	-(-5)	HP	PO	मंगल,शनि Tue,Sat	BS	PR
1947	बरडीहा	164.31	477(82)	-(-5)	-(-5)	W,HP	-(-5)	-(-5)	-(-5)	KR
1948	नेतवार पट्टी	190.61	846(121)	-(-5)	-(-5)	HP	-(-5)	-(-5)	BS	PR
1949	दिस्तौलिया	82.56	371(52)	-(-5)	-(5-10)	HP	-(-5)	-(-5)	BS	PR
1950	तुर्क बलिया	21.45	344(53)	-(-5)	-(5-10)	HP	-(-5)	-(-5)	BS	PR
1951	पैहरिया	40.03	741(123)	O(1)	-(5-10)	HP	-(-5)	-(-5)	BS	KR
1952	पटना	269.53	1,683(283)	P(1),M(1)	-(5-10)	HP	PO	-(-5)	BS	KR
1953	गायकोल	33.19	3(2)	-(-5)	-(5-10)	HP	-(-5)	-(-5)	-(-5)	KR
1954	बगहा	279.65	366(59)	-(-5)	-(-5)	HP	-(-5)	-(-5)	-(-5)	KR
1955	अजयपुर	83.37	165(22)	-(-5)	-(-5)	HP	-(-5)	-(-5)	-(-5)	KR

12	13	14	15	16	17	18	19	20	2	1
बड़हलगंज Barhalgang (14)	...	...	...	TW(4.05)O(8.50)	63.54	4.05	25.08	...	Tal Bhagna	1936
बड़हलगंज Barhalganj (15)	...	गेहूँ, चावल Wheat, Rice	...	TW(30.35)O(8.50)	40.87	2.83	8.51	...	Sarya Khas	1937
बड़हलगंज Barhalganj (13)	...	गेहूँ; चावल Wheat, Rice	...	TW(16.19)O(14.57)	45.33	4.86	13.35	...	Gai Ghat	1981
बड़हलगंज Barhalganj (12)	ED	गेहूँ, चावल Wheat, Rice	...	TW(34.40)	81.75	4.86	68.39	...	Dumari	1939
बड़हलगंज Barhalganj (13)	...	गेहूँ, चावल Wheat, Rice	...	W(0.40)	172.40	26.31	487.26	...	Vijainagar Derwa	1940
बड़हलगंज Barhalganj (13)	...	गेहूँ, चावल Wheat, Rice	...	...	93.49	...	34.40	...	Tiwaripur	1941
बड़हलगंज Barhalganj (13)	...	...	...	...	47.75	8.50	7.69	...	Kripalpur	1942
बड़हलगंज Barhalganj (15)	...	गेहूँ, चावल Wheat, Rice	...	...	27.11	13.36	14.97	...	Belwa Gulab Singh	1943
बड़हलगंज Barhalganj (15)	...	गेहूँ, चावल Wheat, Rice	...	...	19.43	7.69	52.61	...	Belwa Turant Singh	1944
बड़हलगंज Barhalganj (16)	...	...	...	O(0.81)	10.93	...	6.47	...	Sarya Chak	1945
बड़हलगंज Barhalganj (15)	...	गेहूँ, चावल Wheat, Rice	...	TW(23.07)W(2.83) O(1.62)	46.95	4.05	32.77	...	Sidhe Gaur	1946
बड़हलगंज Barhalganj (16)	...	गेहूँ, चावल Wheat, Rice	...	TW(15.78)W(2.02)	125.46	2.43	18.62	...	Bardiha	1947
बड़हलगंज Barhalganj (14)	...	गेहूँ, चावल Wheat, Rice	...	TW(16.19)	154.60	4.04	15.78	...	Netwar Patti	1948
बड़हलगंज Barhalganj (14)	...	गेहूँ, चावल Wheat, Rice	...	TW(16.19)	56.25	2.03	8.09	...	Distauliya	1949
बड़हलगंज Barhalganj 14)	EAG ED	गेहूँ, चावल Wheat, Rice	...	TWE(12.14)	7.69	...	1.62	...	Turkwaliya	1950
बड़हलगंज Barhalganj (14)	ED	गेहूँ, चावल Wheat, Rice	...	TW(40.47)	78.92	20.24	0.40	...	Pauhariya	1951
बड़हलगंज Barhalganj (14)	ED	गेहूँ, चावल Wheat, Rice	...	TW(119.79)	119.39	22.26	8.09	...	Patna	1952
बड़हलगंज Barhalganj (16)	...	गेहूँ, चावल Wheat, Rice	...	TW(12.95)	19.83	...	0.41	...	Gaikol	1953
बड़हलगंज Barhalganj (20)	...	गेहूँ, चावल Wheat, Rice	...	R(53.02)	150.12	57.09	19.42	...	Bagha	1954
बड़हलगंज Barhalganj (22)	...	गेहूँ, चावल Wheat, Rice	...	...	72.85	4.86	5.66	...	Ajaipura	1955

1	2	3	4	5	6	7	8	9	10	11
1956	बलथर	503.45	227(39)	-(-5)	-(-5)	HP	-(-5)	-(-5)	-(-5)	KR
1957	गोनहा	269.13	55(10)	-(-5)	-(-5)	T	-(-5)	-(-5)	-(-5)	KR
1958	मोदा डीह	22.26		गैर आबाद					Uninhabited	KR
1959	गोरखपुर	29.95	68(9)	-(10+)	-(10+)	W	-(10+)	-(10+)	-(10+)	KR
1960	खैराटी	55.42	111(21)	-(-5)	-(-5)	HP	-(-5)	-(-5)	-(-5)	KR
1961	परसिया भदवार	27.52		गैर आबाद					Uninhabited	KR
1962	सैरहा	28.73	10(1)	-(10+)	-(10+)	W	-(10+)	-(10+)	-(10+)	NR
1963	ताल सोनाबह	99.56		गैर आबाद					Uninhabited	NR
1964	परसिया मठमड़वा	55.04		गैर आबाद					Uninhabited	NR
1965	कोल खास	239.99	270(47)	-(-5)	-(5-10)	HP	-(-5)	-(-5)	-(-5)	NR
1966	जैराम कोल	40.87	43(7)	-(-5)	-(-5)	W	-(-5)	-(-5)	-(-5)	NR
1967	परसिया जदीद	28.33		गैर आबाद					Uninhabited	NR
1968	कोटिया निरंजन	288.55	75(24)	-(-5)	-(-5)	HP	-(-5)	-(-5)	-(-5)	KR
1969	कोटिया दीप शाह	347.64	79(16)	-(-5)	-(5-10)	HP	-(-5)	-(-5)	-(-5)	KR
1970	गोनघाट	581.96	795(115)	P(1)	-(5-10)	HP	-(-5)	-(-5)	-(-5)	KR

12	13	14	15	16	17	18	19	20	2	1
बड़हलगंज Barhalganj(17)	...	गेहूँ, चावल Wheat, Rice	...	...	243.22	54.64	205.59	...	Balthar	1956
बड़हलगंज Barhalganj(15)	...	गेहूँ, चावल Wheat, Rice	...	...	148.52	110.89	9.72	...	Gonha	1957
बड़हलगंज Barhalganj(15)	...	...	...	...	1.62	...	20.64	...	Modadih	1958
बड़हलगंज Barhalganj(15)	...	गेहूँ, चावल Wheat, Rice	...	...	23.47	4.45	2.03	...	Gorakhpur	1959
बड़हलगंज Barhalganj(19)	...	गेहूँ, चावल Wheat, Rice	...	...	40.87	8.50	4.05	...	Khairati	1960
बड़हलगंज Barhalganj(16)	...	...	...	...	14.16	...	13.36	...	Parsiya Bhadwar	1961
बड़हलगंज Barhalganj(18)	...	गेहूँ, चावल Wheat, Rice	...	...	20.64	...	8.09	...	Sairha	1962
बड़हलगंज Barhalganj(19)	...	...	...	...	15.38	41.69	42.49	...	Tal Sonabah	1963
बड़हलगंज Barhalganj(18)	...	...	...	...	14.97	1.22	38.85	...	Parsiya Math-marwa	1964
बड़हलगंज Barhalganj(16)	...	गेहूँ, चावल Wheat, Rice	...	R(2.02)O(18.21)	114.53	62.32	42.91	...	Kol Khas	1965
बड़हलगंज Barhalganj(18)	...	गेहूँ, चावल Wheat, Rice	...	...	17.40	5.26	18.21	...	Jairam Kol	1966
बड़हलगंज Barhalganj(20)	...	...	...	...	10.12	1.62	16.59	...	Parsiya Jadid	1967
बड़हलगंज Barhalganj(10)	...	गेहूँ, चावल Wheat, Rice	...	...	49.78	136.38	102.39	...	Kotiya Niranjan	1968
बड़हलगंज Barhalganj(19)	...	गेहूँ, चावल Wheat, Rice	...	...	50.18	153.38	144.08	...	Kotiya Deep Shah	1969
बड़हलगंज Barhalganj(20)	...	गेहूँ, चावल Wheat, Rice	...	...	244.84	240.80	96.32	...	Gonghat	1970

परिशिष्टियाँ
Appendices

परिशिष्ट I

शिक्षा, चिकित्सा व अन्य सुविधाओं का तहसीलवार सार

क्रम सं० Sl. No.	तहसील का नाम Name of Tahsil	शिक्षा Educational														
		प्राइमरी स्कूल Primary School		मिडिल स्कूल Middle School		हाई स्कूल/ सेकेण्डरी स्कूल High School/ Secondary School		उच्चतर माध्यमिक/ पी०यू०सी०/ इण्टरमीडिएट एवं जूनियर कालेज Higher Secondary/ P.U.C./Inter-mediate/ Junior College		कालेज (स्नातक एवं उससे अधिक) College (graduate and above)		प्रौढ़ शिक्षा कक्षाएं/केन्द्र Adult literacy Class/ Centre		अन्य Others		ग्रामों की संख्या जिनमें कोई शिक्षा सुविधा नहीं है Villages with no educational facility
		ग्राम Villages	संस्थाएं Institutions	ग्राम Villages	संस्थाएं Institutions	ग्राम Villages	संस्थाएं Institutions	ग्राम Villages	संस्थाएं Institutions	ग्राम Villages	संस्थाएं Institutions	ग्राम Villages	संस्थाएं Institutions	ग्राम Villages	संस्थाएं Institutions	
1	2	3	4	5	6	7	8	9	10	11	12	13	14	15	16	17
1.	फरेन्दा Pharenda	309	328	48	52	16	16	14	14	1	1	...	...	8	8	283
2.	महाराजगंज Maharajganj	338	352	54	58	14	14	16	18	...	...	...	...	29	31	362
3.	गोरखपुर Gorakhpur	512	541	107	111	19	19	29	30	2	2	1	1	15	16	558
4.	बाँसगांव Bansgaon	477	480	88	89	20	20	15	15	1	1	...	...	8	8	1,175
	योग Total	1,636	1,701	297	310	69	69	74	77	4	4	1	1	60	63	2,378

APPENDIX I

Tahsilwise Abstract of Educational, Medical and other amenities

चिकित्सा Medical																
औषधालय Dispensary		चिकित्सालय Hospital		प्रसूतिगृह एवं बाल कल्याण केन्द्र/प्रसूतिगृह/ बाल कल्याण केन्द्र Maternity and Child Welfare Centre/ Maternity Home/Child Welfare Centre		प्राथमिक स्वास्थ्य केन्द्र/ स्वास्थ्य केन्द्र Primary Health Centre/ Health Centre		परिवार नियोजन केन्द्र Family Planning Centre		प्राथमिक स्वास्थ्य उपकेन्द्र Primary Health Sub-Centre		जन-स्वास्थ्य रक्षक Community Health Worker		अन्य Others		ग्रामों की संख्या जिनमें कोई चिकित्सा सुविधा नहीं है Villages with no Hospital facilities
ग्राम Villages	संस्थाएं Institutions	ग्राम Villages	संस्थाएं Institutions	ग्राम Villages	संस्थाएं Institutions	ग्राम Villages	संस्थाएं Institutions	ग्राम Villages	संस्थाएं Institutions	ग्राम Villages	संस्थाएं Institutions	ग्राम Villages	संस्थाएं Institutions	ग्राम Villages	संस्थाएं Institutions	
18	19	20	21	22	23	24	25	26	27	28	29	30	31	32	33	34
5	5	6	6	4	4	8	8	8	8	...	...	...	...	7	10	577
1	1	5	5	7	7	8	8	15	15	1	1	...	...	8	8	694
4	4	9	9	11	11	6	6	14	14	1	1	...	...	41	41	1,026
4	4	15	15	24	24	7	7	8	8	...	...	...	...	29	32	1,625
14	14	35	35	46	46	29	29	45	45	2	2	...	...	85	91	3,922

परिशिष्ट I

शिक्षा, चिकित्सा व अन्य सुविधाओं का तहसीलवार सार

क्रम सं० Sl. No	तहसील का नाम Name of Tahsil	पेयजल Drinking Water									
		नल Tap	कुआं Well	तालाब Tank	नलकूप Tubewell	नदी River	झरना Fountain	नहर Canal	अन्य Others	एक से अधिक साधन More than one source	ग्राम जिसमें किसी प्रकार के पेयजल की कोई सुविधा नहीं है Village with no drinking water facility of any type
1	2	35	36	37	38	39	40	41	42	43	44
	फरेन्दा										
1.	Pharenda	108	574	6	6	6	...	1	476	572	...
	महाराजगंज										
2.	Maharajganj	52	687	...	2	2	...	4	674	694	...
	गोरखपुर										
3.	Gorakhpur	261	946	8	71	7	...	8	766	939	...
	बांसगांव										
4.	Bansgaon	96	1,583	11	38	5	...	...	1,488	1,522	...
	योग										
	Total	517	3,790	25	117	20	...	13	3,404	3,727	...

APPENDIX I

Tahsilwise Abstract of Educational, Medical and other amenities

डाक एवं तार घर Post and Telegraph Office							यातायात Communication			विद्युत आपूर्ति Power Supply	
डाकघर Post Office	तारघर Telegraph Office	डाक एवं तारघर Post & Telegraph Office	डाक एवं टेलीफोन Post Office and Phone	तारघर एवं टेलीफोन Telegraph Office and Phone	डाक एवं तारघर तथा टेलीफोन Post & Telegraph Office & Phone	टेलीफोन Telephone	बस स्टाप Bus Stop	रेलवे स्टेशन Railway Station	जलमार्ग Navigable Waterway	उपलब्ध Available	अनुपलब्ध Not available
45	46	47	48	49	50	51	52	53	54	55	56
71	2	...	...	1	4	1	49	12	1	201	403
95	...	3	2	1	..	...	44	2	...	183	544
103	1	2	4	...	1	4	182	40	...	335	760
138	...	7	2	1	...	1	183	...	...	452	1,132
407	3	12	8	3	5	6	458	54	1	1,171	2,939

परिशिष्ट II
APPENDIX II

जनगणना प्रयोजन हेतु नगर माने गये नगरों (जनगणना नगरों) के भूमि उपयोग सम्बन्धी आंकड़े

Land utilisation data in respect of non-municipal towns (Census towns)

क्रम सं० Sl. No.	नगर एवं तहसील का नाम कोष्ठक में Name of town and tahsil (with in bracket)	भूमि उपयोग (उपयोग में आने वाली विभिन्न प्रकार की भूमि का क्षेत्रफल हेक्टेयर में दशमलव के निकटतम दो स्थानों तक) Land use (*i. e.* area under different types of land use in hectares upto two decimal points)					
		कुल क्षेत्रफल Total area	वन Forest	विभिन्न सिंचाई साधन व उनसे सिंचित क्षेत्र की माप Irrigated by sources	असिंचित Unirrigated	कृषि योग्य बेकार भूमि चरागाह व बागों सहित Culturable waste including gaucher and groves	क्षेत्र जो कृषि हेतु उपलब्धनहीं है Area not available for cultivation
1	2	3	4	5	6	7	8

लागू नहीं होता

NOT APPLICABLE

परिशिष्ट III
APPENDIX III

तहसील फरेन्दा
Tahsil Pharenda

पेयजल को छोड़कर सुविधा रहित ग्रामों की सूची
List of villages where no amenity other than the drinking water is available

क्रम सं० Sl. No	लोकेशन कोड नं० L.C. No.	ग्राम का नाम	Name of village
1	2	3	4
1	2	फरेन्दा	Pharenda
2	5	सुकरौली	Sukarauli
3	10	कैथवलिया उर्फ बरगदही	Kaithwalia urf Bargadhi
4	11	सुकरौली उर्फ अरघा	Sukarauli urf Argha
5	17	लोधसी	Lodhasi
6	23	खरग बरवा	Kharg Barwa
7	26	दुर्गापुर	Durgapur
8	28	रामनगर	Ramnagar
9	29	परसा	Parsa
10	30	पोखर भिन्डा उर्फ बनरहवा	Pokhar Bhinda urf Banrhawa
11	33	नैनिया	Nainiya
12	44	रेहरा	Rehara
13	45	बेलभार	Belbhar
14	48	हनुमान गडहिया	Hanuman Garahiya
15	51	बैकुन्ठपुर	Baikunthpur
16	55	मरजादपुर	Marjadpur
17	70	खैरहवा	Khairahwa
18	71	चकरार	Chakrar
19	74	पड़िया टाल	Pariya Tal
20	75	राजा बारी	Rajabari
21	76	रामगढ़वा	Ramgarhwa
22	81	सगरहवा	Sagarahwa
23	82	अमहवा	Amahwa
24	92	खैरहवा जंगल	Khairahwa Jangle
25	94	सोन पिपरा	Son Pipara
26	98	जिगिना	Jigina
27	99	गंगवालिया	Gangawalia
28	106	चान्दीथान	Chandithan
29	108	चौतरवा	Chautarawa
30	111	राजधानी	Rajdhani

परिशिष्ट III
APPENDIX III

तहसील फरेन्दा
Tahsil Pharenda

पेयजल को छोड़कर सुविधा रहित ग्रामों की सूची
List of villages where no amenity other than the drinking water is available

क्रम सं० Sl. No.	लोकेशन कोड नम्बर L.C. No.	ग्राम का नाम	Name of village
1	2	3	4
31	115	कुरहवा खुर्द	Kurahava Khurd
32	117	कौलही	Kaulahi
33	118	छितरापुर	Chhitarapur
34	120	चमैनिया उर्फ भेउड़ी	Chamainiya urf Bheudi
35	121	गजरहा	Gajaraha
36	123	परमेसरापुर	Parmesarapur
37	124	बटई डीह	Batai Dih
38	125	जोगिया बारी	Jogiya Bari
39	127	सोनबरसा कम्हारिया	Sonbarsa Kamharia
40	131	बनवाटारी	Banwatari
41	132	परसौनी कलाँ	Parsauni Kalan
42	133	महुआरी	Mahuari
43	136	बैजनाथपुर उर्फ चरका	Baijnathpur urf Charaka
44	138	रुद्रपुर उर्फ बनगाई	Rudrapur urf Bangain
45	139	सिसवा तौफीर	Siswa Taufir
46	143	पिपरहवा	Piparahawa
47	149	ब्रह्मपुर	Brahmapur
48	150	बेलोहा घाट	Belohaghat
49	152	बैरवा जंगल	Bairwa Jungle
50	155	सुकरौली उर्फ सूरजपुरा	Sukarauli urf Surajpura
51	156	बैरवा भरपुरवा	Bairawa Bharpurawa
52	158	नवा डीह उर्फ देवपुर	Nawa Dih urf Deopur
53	167	करैलिया	Karailiya
54	170	करमहवा बसंतपुर	Karmahwa Basantpur
55	173	पिपरिया	Piparia
56	175	बड़हरा विसम्भरपुर	Barhara Bisambharpur
57	179	सेमरहवा उर्फ जमुहानी	Semarahwa urf Jamuhani
58	181	भरवलिया	Bharwalia
59	182	भुरकुड़वा	Bhurkurwa
60	183	चैनपुर	Chainpur

परिशिष्ट III
APPENDIX III

तहसील फरेन्दा
Tahsil Pharenda

पेयजल को छोड़कर सुविधा रहित ग्रामों की सूची
List of villages where no amenity other than the drinking water is available

क्रम संं० Sl No.	लोकेशन कोड नम्बर L.C. No.	ग्राम का नाम	Name of village
1	2	3	4
61	184	गुजरौलिया शंकर मिश्र	Gujaraulia Shankar Mishra
62	191	चमैनिया	Chamainiya
63	197	कोल्हुवा उर्फ सिघोरवा	Kolhua urf Singhrawa
64	202	नवाबी घाट	Nawabi Ghat
65	204	अराजी सुवाइन	Araji Subain
66	206	गौहरपुर	Gauharpur
67	208	राजापुर	Rajapur
68	215	करीम दादपुर	Karim Dadpur
69	217	औरहवा खुर्द	Aurahwa Khurd
70	218	औरहवा कलां	Aurahwa Kalan
71	219	अराजी गयादत्त उर्फ सूबेदारपुर	Araji Gayadatt urf Subedarpur
72	223	हरैया रघुबीर	Haraya Raghubir
73	228	परसा पान्डे	Parasa Pandey
74	234	बरगदवा मधुवनी	Bargadwa Madhubani
75	235	लालपुर कल्यानपुर	Lalpur Kalyanpur
76	239	जंगल हाथीगढ़	Jungale Hathigarh
77	240	चौतरवा	Chautarwa
78	243	जंगल सोनवल	Jungle Sonwal
79	249	बेलवार खुर्द	Belwar Khurd
80	250	थरौली बुजुर्ग	Tharauli Buzurg
81	255	बोकवा	Bokawa
82	258	गजपति	Gajpati
83	259	हरैया खुर्द	Haraiya Khurd
84	260	परसा दयाराम	Parsa Dayaram
85	262	सूरपार	Surpar
86	263	अहिरौली	Ahirauli
87	266	वगही	Bagahi
88	268	एक डंगवा	Eak Danghawa
89	269	बुड़वा	Burwa
90	270	सोनपिपरी खुर्द	Sonpipari Khurd

परिशिष्ट III
APPENDIX III

तहसील फवेन्दा
Tahsil Pharenda

पेयजल को छोड़कर सुविधा रहित ग्रामों की सूची
List of villages where no amenity other than the drinking water is available

क्रम सं० Sl No.	खोकेशन कोड नम्बर L.C. No.	ग्राम का नाम	Name of village
	2	3	4
91	277	सोनपिपरी बुजुर्ग	Sonpipari Buzurg
92	279	गुलरिहा कलां	Gularia Kalan
93	284	कुसहा	Kusha
94	287	बडिहारी	Badihari
95	291	करू अम्बल	Karu Ambal
96	293	करजही	Karjahi
97	303	लबदहा	Labdaha
98	305	जिगिनिहा	Jiginiha
99	307	सेमरहना	Semarahna
100	315	लौकहा	Laukaha
101	316	लौकही	Laukahi
102	319	महांव	Mahaw
103	327	ओड़वलिया गोसाई	Orwalia Gosai
104	328	सोना बन्दी	Sona Bandi
105	329	अचलगढ़	Achalgarh
106	330	बसडीला	Basdila
107	331	गुजरौलिया	Gujraulia
108	332	रसोइया	Rasoiya
109	343	चैनपुर	Chainpur
110	344	तिहुर	Tihur
111	345	पुरैनिहा	Purainiha
112	365	रतनापार	Ratanapar
113	367	पट्टीवार	Pattiwar
114	368	बरजी	Barji
115	371	सिकरा	Sikra
116	372	घीवपाड़	Ghiopad
117	376	चरिगावाँ	Charigawan
118	378	छितौनी	Chhitauni
119	379	बसहवा	Bashawa
120	386	चौका	Chauka

परिशिष्ट III
APPENDIX III

तहसील फरेन्दा
Tahsil Pharenda

पेयजल को छोड़कर सुविधा रहित ग्रामों की सूची
List of villages where no amenity other than the drinking water is available

क्रम सं० Sl. No.	लोकेशन कोड नं० L.C. No.	ग्राम का नाम	Name of village
1	2	3	4
121	388	बनैहटा	Banaihta
122	389	ढोढघाट	Dhondhghat
123	390	गुलरिहा	Gulariha
124	391	कमनहा	Kamnaha
125	393	नगावा	Nagawa
126	395	भरगाईं	Bhargain
127	396	ताल बंजरहा	Tal Banjraha
128	398	परसौनी	Parsauni
129	399	मरहरी	Marhari
130	401	नवाडीह	Navadih
131	403	उलरा पार	Ularapar
132	404	पडरी	Padari
133	405	सोहिला	Sohila
134	409	गौरा	Gaura
135	410	घघवा	Ghaghwa
136	412	खरकटवा	Kharkatwa
137	413	मोगलहा	Moglha
138	414	कुंडी	Kundi
139	415	जवैनिहा	Javainiha
140	418	बिहारी	Bihari
141	419	बंजरहा	Banjarha
142	420	इन्दरवार	Inderwar
143	421	बेलमा	Belama
144	423	नकेली	Nakeli
145	425	भोजौली	Bhojauli
146	428	खाझा	Khajha
147	429	चहोरी	Chahori
148	433	दुबौलिया	Dubaulia
149	435	भुअही	Bhuahi
150	440	गायघाट	Gayaghat

परिशिष्ट III
APPENDIX III

तहसील फसेन्दा
Tahsil Pharenda

पेयजल को छोड़कर सुविधा रहित ग्रामों की सूची
List of villages where no amenity other than the drinking water is available

क्रम सं० Sl. No.	लोकेशन कोड नम्बर L.C. No.	ग्राम का नाम	Name of village
1	2	3	4
151	441	कोनी	Koni
152	444	खरवार	Kharwar
153	446	मझगाँवा	Majhgawan
154	448	पोवा	Powa
155	449	गौरया	Gauraia
156	451	छितही खुर्द	Chhitahi Khurd
157	456	गेरूई बुजुर्ग	Geruie Buzurg
158	458	ककटही	Kaktahi
159	464	घरभरिया	Gharbharia
160	467	बह बोलिया	Baha Bolia
161	470	महदेवा	Mahadewa
162	472	भैंसला	Bhainsala
163	475	अगया	Agaya
164	481	परसोहिया	Parsohiya
165	482	सोहरबलिया खुर्द	Soharwalia Khurd
166	484	दर्जी चक	Darzi Chak
167	485	कैथवलिया सर्वजीत	Kaithwalia Sarbjeet
168	487	सिसवनिया बुजुर्ग	Siswania Buzurg
169	491	लेहड़ा	Lehara
170	494	गोपालपुर	Gopalpur
171	495	शाहपुर जंगल	Shahpur Jungle
172	500	जलालगढ़	Jalalgarh
173	501	हरैया	Haraiya
174	505	धनुआ डीह	Dhanua Dih
175	507	बैकुन्ठपुर	Baikunthpur
176	509	रतनपुर उर्फ भरथीपुर	Ratanpur urf Bharthipur
177	511	बाजार डीह	Bajar Dih
178	512	पकड़ डीहा राजा	Pakardiha Raja
179	516	ओड़वलिया	Urwalia
180	527	लेदवा	Ledwa

परिशिष्ट III
APPENDIX III

तहसील फरेन्दा
Tahsil Pharenda

पेयजल को छोड़कर सुविधा रहित ग्रामों की सूची
List of villages where no amenity other than the drinking water is available

क्रम सं० Sl. No	लोकेशन कोड नं० L.C. No.	ग्राम का नाम	Name of villlage
1	2	3	4
181	541	परसा महन्थ	Parsa Mahanth
182	543	बड़हरा देवीचरन	Barhara Devicharan
183	546	अलहदिया महदेवा	Alehadiya Mahadewa
184	548	सेमरा डाड़ी	Semara Dadi
185	549	पिपरा	Pipra
186	551	पण्डितपुर	Panditpur
187	552	भैंसहिया	Bhaishiya
188	553	बहादुरगढ़	Bahadurgarh
189	554	गढ़	Garh
190	555	मुजहना	Mujahana
191	561	गोपालपुर	Gopalpur
192	564	देउरवा	Deurwa
193	567	बिशुनपुर	Bishunpur
194	568	पिपरा बारी	Pipra Bari
195	574	परसा	Parsa
196	585	चान्दीपुर	Chandipur
197	611	करमहवा	Karmahwa
198	618	अमरहा	Amaraha
199	619	सेखुई	Sekhui
200	620	बढ़या	Barhya
201	623	धर्माडीह	Dharama Dih
202	624	अमवा उर्फ आमघाट	Amawa urf Amghat
203	625	खिरिया	Khiriya
204	627	अकतहवा	Akatahwa
205	F1	लक्ष्मीपुर	Laxmipur
206	F2	फरेन्दा	Pharenda
207	F4	कम्पियर गंज	Compiarganj

परिशिष्ट III
APPENDIX III

तहसील महाराजगंज
Tahsil Maharajganj

पेयजल को छोड़कर सुविधा रहित ग्रामों की सूची
List of villages where no amenity other than the drinking water is available

क्रम सं० Sl. No.	लोकेशन कोड नम्बर L.C. No.	ग्राम का नाम	Name of village
1	2	3	4
1	1	डूमर भार	Dumar Bhar
2	3	कोल्हुआ	Kolhua
3	6	टेगरहना	Tegarahana
4	10	बेलासपुर	Belaspur
5	13	धरमपुर	Dharampur
6	15	ओबरी	Obari
7	17	पिपरिया गुरुगोविन्द राय	Piparia Guru Govind Rai
8	18	पिपरिया मानिक राय	Piparia Manik Rai
9	19	खोसटा	Khosata
10	21	मठिया	Mathia
11	27	परसा	Parsa
12	28	सिहुली	Sihuli
13	31	पकड़ी कलां	Pakari Kalan
14	33	सोनबरसा	Sonbarsa
15	36	मोरवान	Morawan
16	38	भगवानपुर उर्फ भुलना	Bhagwanpur urf Bhulna
17	43	दुधराई	Dudharai
18	44	सेमरा कम्हरिया उर्फ तुलसीपुर	Semara Kamhariya Urf Tulsipur
19	45	महेशपुर कवेलवा	Maheshpur Kabelwa
20	48	डिघवा	Dighawa
21	49	गनेशपुर	Ganeshpur
22	51	चन्दनपुर	Chandanpur
23	54	खरचौली	Kharchauli
24	62	हरखोड़ा	Harkhora
25	68	परसा मीर	Parsa Meer
26	69	मोरवना	Moravna
27	72	परसा चक गोबरही	Parasa Chak Gobrahi
28	73	अमटहा	Amataha
29	75	पिपरा कल्याण	Pipara Kalyan
30	81	बड़हरा बैद्य	Barahara Baid

परिशिष्ट III
APPENDIX III

तहसील महाराजगंज
Tahsil Maharajganj

पेयजल को छोड़कर सुविधा रहित ग्रामों की सूची
List of villages where no amenity other than the drinking water is available

क्रम सं० Sl. No.	लोकेशन कोड नं० L.C. No.	ग्राम का नाम	Name of village
1	2	3	4
31	87	केवलापुर कलां	Kevalapur Kalan
32	89	पकड़ियार खुर्द	Pakariar Khurd
33	92	रेहांव	Rehaon
34	93	बउलिया राजा	Baulia Raja
35	96	हरिहरपुर	Hariharpur
36	97	कुईया	Kuiya
37	98	बड़हरा मीर	Barahara Meer
38	105	सिसवनिया	Siswaniya
39	108	नन्दना	Nandana
40	112	कटखोर	Katkhor
41	113	करदहवा	Karadahawa
42	118	पाली उर्फ हनुमानगंज	Pali urf Hanumangaaj
43	122	मैरी	Mairi
44	123	पिपर पांती	Pipar Panti
45	126	बसौली	Basauli
46	129	किशुनपुर	Kishunpur
47	136	चटिया	Chatiya
48	137	रमपुरवा	Rampurwa
49	142	नवारी बारी	Nawari Bari
50	143	बसन्तपुर	Basantpur
51	144	सोवरा	Sobara
52	150	धमउर	Dhamaur
53	152	जुटहिया	Jutahia
54	154	निपनिया	Nipania
55	155	पिपरा	Pipara
56	156	डिगही	Digahi
57	157	डिघवा	Dighawa
58	160	मेधौली अराजी	Medhauli Arajee
59	161	मेघौली खुर्द	Medhauli Khurd
60	162	कुंवारी सती	Kunwari Sati

परिशिष्ट III
APPENDIX III

तहसील महाराजगंज
Tahsil Maharajganj

पेयजल को छोड़कर सुविधा रहित ग्रामों की सूची
List of villages where no amenity other than the drinking water is available

क्रम सं० Sl. No.	लोकेशन कोड सं० L.C. No.	ग्राम का नाम	Name of villlage
1	2	3	4
61	164	अमाड़ी	Amari
62	167	कनामिसवा	Kanamisawa
63	168	सगरदिनही	Sagar Dinahi
64	169	अर्जुनही	Arjunahi
65	170	भेंडिहारी	Bhenrihari
66	171	गेरहवा	Gerahawa
67	172	बहुवार खुर्द	Bahuwar Khurd
68	173	गुलर भार	Gular Bhar
69	175	पतवना	Patawana
70	176	कपिया	Kapiya
71	178	अराजी हीरा काथिन	Arajee Hira Kathin
72	185	गोसाईपुर	Gonsaipur
73	186	बिशुनपुरा	Bishunpura
74	187	बन्दी	Bandi
75	189	ढ़ेकावे	Dhekawe
76	191	टोंगरी	Tongari
77	192	टिकुलहिया	Tikulahia
78	200	बूढ़ाडीह खुर्द	Burhadih Khurd
79	203	ओवरी	Obari
80	206	रायपुर	Raipur
81	207	आमूतालाब	Amutalab
82	210	खोंन्हौली	Khonhauli
83	212	अगया	Agaya
84	218	भोथहा	Bhothaha
85	219	खुटहा	Khutha
86	221	बकुलहिया	Bakulahia
87	228	करवटही	Karawatahi
88	229	चरभरिया	Charbharia
89	230	कठया	Kathaya
90	233	बजहा बर्फ अहिरौली	Bajaha Urf Ahirauli

परिशिष्ट III
APPENDIX III

तहसील महाराजगंज
Tahsil Maharajganj

पेयजल को छोड़कर सुविधा रहित ग्रामों की सूची
List of villages where no amenity other than the drinking water is available

क्रम संo Sl No.	लोकेशन कोड नम्बर L.C. No.	ग्राम का नाम	Name of village
	2	3	4
91	234	पिपर पाती	Pipar Pati
92	235	कुड़िया	Kuriya
93	236	गुलर भार	Gular Bhar
94	237	चन्दा	Chanda
95	238	बैसिया	Baisia
96	239	बेलवा बच्ची	Belwa Bachchi
97	240	अमहवा	Amahawa
98	241	बूढ़ा डीह	Burha Dih
99	244	खमउरा	Khamaura
100	246	सेमरहना	Semarahana
101	247	बरगदही	Bargadahi
102	248	पिपरिया	Piparia
103	249	बिशुनपुरा	Bishunpura
104	252	बरई पार	Baraipar
105	255	आराजी धमौर	Arajee Dhamaur
106	257	सोहसा	Sohasa
107	261	कैमी	Kaimi
108	262	सोहट	Sohat
109	267	सिसवा	Sisawa
110	272	बेलवा	Belwa
111	273	घोड़नर	Ghoranar
112	274	नहछोर	Nahachhor
113	280	पैकौली खुर्द	Paikauli Khurd
114	282	बेलवा लालसा	Belawalalsa
115	283	गुरली	Gurli
116	284	रामगढ़वा	Ram Garhawa
117	286	दुर्गवलिया	Durgwalia
118	288	बढ़वा	Barhaya
119	290	लोहिया	Lohia
120	292	गंजौली	Ganjauli

परिशिष्ट III
APPENDIX III

तहसील महाराजगंज
Tahsil Maharajganj

पेयजल को छोड़कर सुविधा रहित ग्रामों की सूची
List of villages where no amenity other than the drinking water is available

क्रम सं० Sl. No.	लोकेशन कोड नम्बर L.C. No.	ग्राम का नाम	Name of village
1	2	3	4
121	293	भरगाही	Bhargahi
122	295	बरवा	Barawa
123	296	पोखर भिन्डा	Pokhar Bhinda
124	297	सुगौली	Sugauli
125	299	रूदलापुर	Rudalapur
126	300	रमपुरवा	Rampurwa
127	302	जगरनाथपुर खुर्द	Jagarnathpur Khurd
128	304	अगया	Agaya
129	305	बगही	Bagahi
130	306	नटुरी	Naturi
131	307	मुड़ेरा	Murera
132	308	किशुनपुर	Kishunpur
133	309	कारीडीहा	Kari Deeha
134	311	चिउटहा	Chiutaha
135	313	खजुरिया	Khajuria
136	315	कम्हरिया	Kamharia
137	316	हेवाती	Henwati
138	317	शितलापुर	Shitalapur
139	319	पकड़ी चौबे	Pakari Chaube
140	320	गंगौली	Gangauli
141	321	बिन्दवलिया	Bindwalia
142	322	इन्दरपुर	Indarpur
143	324	रामपुर खुर्द	Rampur Khurd
144	325	पकरी उर्फ मीरगंज	Pakari urf Meerganj
145	326	मुन्डेरी	Munderi
146	327	रतनपुर	Ratanpur
147	328	बिशुनपुरा	Bishunpura
148	330	डढ़वली	Darhawali
149	336	प्रतापपुर	Pratappur
150	342	पटखौली	Patakhauli

परिशिष्ट III
APPENDIX III

तहसील महाराजगंज
Tahsil Maharajganj

पेयजल को छोड़कर सुविधा रहित ग्रामों की सूची
List of villages whose no amenity other than the drinking water is available

क्रम सं० Sl No.	लोकेशन कोड नम्बर L.C. No.	ग्राम का नाम	Name of village
1	2	3	4
151	349	पिपरिया	Piparia
152	353	बरवा सालिकराम	Barwa Salikram
153	360	बेलासपुर	Belaspur
154	361	बसडीला	Basdeela
155	363	फटक दौना	Fataka Dauna
156	365	परसिया	Parsia
157	366	[illegible]	Kuinya
158	370	बरवा डिगम्बर	Barawa Digambar
159	375	सोनबरसा	Sonbarsa
160	376	मुन्डेरा खुर्द	Mundera Khurd
161	377	मथनिया	Mathania
162	378	पुरुषोत्तमपुर	Purushottampur
163	383	बिशुनपुर घाट	Bishunpur Ghat
164	391	बैरिया	Bairia
165	395	अराजी जगपुर	Arajee Jagpur
166	406	रामपुर बुजुर्ग	Rampur Buzurg
167	408	बैजनाथपुर कलां	Baijnathpur Kalan
168	417	सरडीहा	Sardeeha
169	423	हजरतपुर	Hajaratpur
170	424	जंगल फरजन्द अली	Jungle Farjand Ali
171	425	अहमदपुर	Ahmadpur
172	427	रूदलापुर	Rudalapur
173	434	कान्ध	Kandh
174	439	चक बेल मण्डा	Chak Bel Manda
175	441	पकड़ी	Pakari
176	442	दुबौली	Dubauli
177	449	सराय खुटहा उर्फ लखराव	Sarai Khutaha urf Lakharab
178	454	पकड़ी	Pakari
179	456	बेइलिया	Bailia
180	458	मुडिला तिवारी	Murila Tiwari

परिशिष्ट III
APPENDIX III

तहसील महाराजगंज
Tahsil Maharajganj

पेयजल को छोड़कर सुविधा रहित ग्रामों की सूची
List of villages where no amenity other than the drinking water is available

क्रम सं० Sl. No.	लोकेशन कोड नम्बर L.C. No.	ग्राम का नाम	Name of village
1	2	3	4
181	466	मनियार छपरा	Maniyar Chhapara
182	469	रामनगर	Ramnagar
183	477	बिशुनपुर	Bishunpur
184	478	पिपरा बाबू	Pipra Babu
185	486	पिपरा खुर्द	Pipra Khurd
186	487	मोहीउद्दीनपुर	Mohiuddinpur
187	488	जंगल जरलहा उर्फ जर्दी	Jungle Jarlaha urf Jardi
188	490	रामनगर	Ramnagar
189	492	जंगल जरलहा उर्फ कनवा दोयम	Jungle Jarlaha urf Kanwa Doeam
190	493	जंगल जरलहा उर्फ आराजी	Jungle Jaralaha urf Araji
191	495	जंगल जरलहा उर्फ अनन्तपुर	Jungle Jaralaha urf Anantpur
192	496	कमइला	Kamela
193	498	हंस खोरी	Hans Khori
194	503	भंडरा	Bhandara
195	506	ब्रह्मपुर	Brhampur
196	507	चुनवटिया	Chunawatiya
197	509	बैरिया	Bairia
198	513	पिपरा दगही	Pipara Dagahi
199	514	औसानी	Ausani
200	515	दमरी	Damari
201	517	रामपुर-बोदरहिया	Rampur Bodarahia
202	518	चन्दन चाफी	Chandan Chafi
203	520	जंगल बांकी टु० नं० 14	Jungle Banki Tukra No. 14
204	522	रामपुर खुर्द	Rampur Khurd
205	529	ललकारपुर	Lalkarpur
206	530	पिपरिया	Piparia
207	533	पिपरा बक्स	Pipara Bax
208	535	इलाहाबाद	Allahabad
209	541	सोनबरसा	Sonbarsa
210	545	नसीराबाद	Nasirabad

परिशिष्ट III
APPENDIX III

तहसील महाराजगंज
Tahsil Maharajganj

पेयजल को छोड़कर सुविधा रहित ग्रामों की सूची
List of villages where no amenity other than the drinking water is available

क्रम सं० Sl. No.	लोकेशन कोड नम्बर L.C. No.	ग्राम का नाम	Name of village
1	2	3	4
211	553	बखास	Bakhas
212	555	अहिरौली	Ahirauli
213	563	बहरामपुर	Bahrampur
214	564	भवानीपुर	Bhawanipur
215	565	डिंगुरी	Dinguri
216	571	हरिरामपुर	Harirampur
217	573	रजबडा पंजुम	Rajwara Panjum
218	575	बभनौली बुजुर्ग	Babhanauli Buzurg
219	576	बभनौली माफी	Babhanauli Mafee
220	581	लक्ष्मीपुर	Laxmipur
221	584	रामपुर	Rampur
222	585	पिपरा	Pipara
223	586	कुड़वा उर्फ मुड़कटिया	Kurawa urf Murkatiya
224	589	बुधिरामपुर	Budhirampur
225	592	कम्हरिया खुर्द	Kamahariya Khurd
226	598	भरगांवा उर्फ लक्ष्मीपुर	Bharganwa urf Laxmipur
227	600	बेलवा बेरौली	Belwa Berauli
228	602	सोनिया दखिन	Soniya Dakhin
229	609	डेरवा	Derawa
230	611	भैंसा	Bhainsa
231	614	बेलवा बुजुर्ग	Belawa Buzurg
232	616	कलया चक	Kalaya Chak
233	633	इमिलिया	Imiliya
234	635	माधोपुर	Madhopur
235	637	भटगांव उर्फ तरकुलवा	Bhatgaon urf Tarkulwa
236	639	नगरौली	Nagrauli
237	641	बसडीला उर्फ अमवा	Basdila urf Amawa
238	642	बसही खुर्द	Basahi Khurd
239	644	पंचदेउरी	Panchdeuri
240	647	मोहीउद्दीनपुर	Mohiuddinpur

परिशिष्ट III
APPENDIX III

तहसील महाराजगंज
Tahsil Maharajganj

पेयजल को छोड़कर सुविधा रहित ग्रामों की सूची
List of villages where no amenity other than the drinking water is available

क्रम संख्या Sl. No.	लोकेशन कोड नम्बर L.C. No.	ग्राम का नाम	Name of village
1	2	3	4
241	648	बभनौली खुर्द	Babhanauli Khurd
242	650	बेलासपुर	Belaspur
243	653	परसा उर्फ परसौना	Parasa urf Parsuna
244	663	मठिया	Mathiya
245	664	महदेवा उर्फ बलुआ भार	Mahadeva urf Balua Bhar
246	666	बरगदवा	Bargadawa
247	667	नरायनपुर	Narainpur
248	672	रानीपुर	Ranipur
249	676	नन्दना	Nandana
250	680	बेलराई	Belrai
251	686	गोविन्दपुर	Govindpur
252	687	सेमरही चक	Semarahi Chak
253	689	गंगराई	Gangrai
254	692	परसिया	Parsiya
255	694	करमही	Karmahi
256	702	धरमपुर	Dharampur
257	705	पिपराइच उर्फ पचरूखिया	Piparaich urf Pachrukhia
258	722	मझौवा	Majhauwa
259	727	ढोढ़िला	Dhorhila
260	734	चुअनी	Chuani
261	736	कोटवा	Kotawa
262	748	अमसहा	Amsaha
263	754	भिसवा उर्फ कुट्टी	Bhisawa urf Kutti
254	755	खूटा मैदान	Khunta Maidan
265	758	हरखी	Harakhi
266	F 1	वाकी रेंज	Waki Range
267	F 2	पकड़ी रेंज	Pakari Range
268	F 3	उत्तरी चौक	Uttari Chowk
269	F 4	दक्षिणी चौक	Daxini Chowk
270	F 5	मधवलिया रेंज	Madhwalia Range
271	F 6	निचलौल रेंज	Nichlaul Range

परिशिष्ट III
APPENDIX III

तहसील गोरखपुर
Tahsil Gorakhpur

पेयजल को छोड़कर सुविधा रहित ग्रामों की सूची
List of villages where no amenity other than the drinking water is available

क्रम सं० Sl. No.	लोकेशन कोड नं० L.C. No.	ग्राम का नाम	Name of village
1	2	3	4
1	1	मोहनांग	Mohnag
2	3	कोटिया	Kotiya
3	13	तिवारान	Tiwaran
4	15	गुलौर	Gulaur
5	17	चुरिहरा	Churihara
6	20	धोवही	Dhovahi
7	21	भिखरा	Bhikhara
8	24	करमुआ	Karmuwa
9	26	सोनचार	Sonchar
10	28	हांस पट्टी	Has Patti
11	30	बरहदुहा	Barahduha
12	31	सेहरी	Sehari
13	34	बनगावां	Bangaonwa
14	36	कोहार भार	Kohar Bhar
15	44	ठाढेवारी	Tharhewari
16	50	बाघनगर गोलहिया	Badhnagar Golhiya
17	52	भकसा	Bhaksa
18	55	मटियारा	Matiyara
19	56	कुसम्हा कलां	Kosmha Kalan
20	57	अमसार	Amsar
21	58	खाण्डपोटहरा	Kandpothara
22	60	मुजौली	Mujauli
23	79	माधोपुर	Madhopur
24	80	विशुनपुरा	Bisunpura
25	84	नरौली	Narauli
26	90	सेहुदा	Sehuda
27	91	बरईपार तेतरिया	Baraipar Tetaria
28	95	भरोहिया	Bharohiya
29	100	कोदरी	Kodari
30	102	बिसरी	Bisri

परिशिष्ट III
APPENDIX III

तहसील गोरखपुर
Tahsil Gorakhpur

पेयजल को छोड़कर सुविधा रहित ग्रामों की सूची
List of villages where no amenity other than the drinking water is available

क्रम सं० Sl. No.	लोकेशन कोड सं० L.C. No.	ग्राम का नाम	Name of villlage
1	2	3	4
31	107	नेउसा	Neusa
32	109	थरूवापार	Tharuwapar
33	113	लोहसडा	Lohsara
34	116	ढेलहा	Dhelaha
35	117	कुसम्हा खुर्द	Kusmha Khurd
36	119	जगदीशपुर उर्फ माही	Jagdishpur urf Mahi
37	120	सिहोरवा	Sihorwa
38	121	मेहरू कुण्डल	Mehrukundal
39	123	इटार खास	Itar Khas
40	124	पनिका	Panika
41	127	विशुनपुर	Bisunpur
42	128	ककुआ पार	Kakuapar
43	129	चिगौना	Chigauna
44	131	गोविन्दपुर	Govindpur
45	134	रानी खोर	Ranikhor
46	138	निबरहर खास	Niberhar Khas
47	142	मंझरिया माफी	Manjhariya Mafi
48	143	मोहम्मदपुर	Mohammadpur
49	144	कुसमौल	Kusmaul
50	146	मेहरावारी खास	Mehrawari Khas
51	148	इमीली डीहा	Imilidiha
52	150	केशव खोर	Keshav Khor
53	156	भूवा शहीद	Bhuwa Shahid
54	158	बनोहिया	Banohia
55	160	शाहपुर	Shahpur
56	162	बनकटिया	Bankatia
57	163	बंगला खोर	Bangla Khore
58	165	सरदही	Sardahi
59	166	कोमा	Koma
60	167	भिटहा	Bhitha

परिशिष्ट III
APPENDIX III

तहसील गोरखपुर
Tahsil Gorakhpur

पेयजल को छोड़कर सुविधा रहित ग्रामों की सूची
List of villages where no amenity other than the drinking water is available

क्रम सं० Sl. No.	लोकेशन कोड नं० L.C. No.	ग्राम का नाम	Name of village
1	2	3	4
61	169	भैलौरा	Bhailaura
62	170	कोल्हुई	Kolhue
63	171	पट्टी धर्मदास	Patti Dharamdas
64	172	राका बेल	Rakabel
65	174	नेवास	Newas
66	176	पड़रहवा	Padrahawa
67	179	चेतरिया	Chetaria
68	182	गोपालपुर	Gopalpur
69	184	फाजिलपुर	Fazilpur
70	185	ठकुरापार	Thakurapar
71	187	गूरम	Guram
72	192	हिरूआ	Hirua
73	194	लक्ष्मीपुर	Laxmipur
74	198	चकमाफी	Chak Mafi
75	200	पचगावां	Pachgawan
76	203	नगरा	Nagra
77	204	मडहा	Maraha
78	215	बरहटा	Barhata
79	217	गांगपार	Gangpar
80	222	बेलघाट बुजुर्ग	Belghat Buzurg
81	225	खाटापार	Khatapar
82	226	भइयाराम	Bhaiya Ram
83	230	जरहदा	Jarhada
84	240	नीबी	Nibi
85	247	भर पट्टी	Bhar Patti
86	254	मधुवा गोकुली	Madhuwa Gokuli
87	255	ताल लिखिया	Tal Likhiya
88	256	ताल कोइला	Tal Koila
89	257	पट्टन उर्फ पलिया	Pattan urf Paliya
90	261	गोसाईपुर	Gosaipur

परिशिष्ट III
APPENDIX III

तहसील गोरखपुर
Tahsil Gorakhpur

पेयजल को छोड़कर सुविधा रहित ग्रामों की सूची
List of villages where no amenity other than the drinking water is available

क्रम सं० Sl. No.	लोकेशन कोड सं० L.C. No.	ग्राम का नाम	Name of village
1	2	3	4
91	266	प्रेमपुर	Prempur
92	271	सेमर डाण्डी	Semar Dandi
93	272	एकमा	Ekma
94	273	रिठना	Rithna
95	275	सिंगहवा	Singhwa
96	277	पोटहरा	Potahra
97	285	मटियारी	Matiyari
98	293	बौर डीह	Baur Deeh
99	294	बंजरहा	Banjarha
100	310	नरहरपुर अतरौलिया	Narharpur Atrauliya
101	312	बरियारपुर	Bariyarpur
102	315	बड़हरा दोयम	Barhara Doyam
103	318	रोहुआ	Rohua
104	319	चकरा	Chakra
105	325	भव	Bhaw
106	345	सेमरा	Semara
107	347	डोमिनगढ़	Domin Garh
108	349	मंझरिया	Manjhariya
109	352	टिकरिया	Tikariya
110	363	ताल जहदा	Taljahada
111	386	जंगल बेनी माधो नं० (1)	Jungle Beni Madhao No. (1)
112	402	लच्छीपुर	Lachchhipur
113	405	पट्टन	Pattan
114	407	माज बेला	Maj Bela
115	412	हमीदपुर	Hameedpur
116	418	दौलतपुर	Daulatpur
117	420	नरायनपुर दोयम	Narayanpur Doyam
118	423	करमहा	Karmaha
119	447	महादेव झारखण्डीन नं० (3)	Mahadev Jharkhandi No (3)
120	453	भेलमपुर उर्फ भगवानपुर	Bhelampur Urf Bhagwanpur

परिशिष्ट III
APPENDIX III

तहसील गोरखपुर
Tahsil Gorakhpur

पेयजल को छोड़कर सुविधा रहित ग्रामों की सूची
List of villages where no amenity other than the drinking water is available

क्रम सं० Sl. No.	लोकेशन कोड नम्बर L.C. No.	ग्राम का नाम	Name of village
1	2	3	4
121	457	आबादी सेखनी	Abadi Sekhni
122	458	भैरवा	Bhairwa
123	461	जंगल माधी	Jungle Madhi
124	462	पिपरा चुरामन	Pipra Churaman
125	463	मोहम्मदपुर बरवा	Mohammad Barwa
126	465	जंगल सेमरा	Jungle Semara
127	470	जंगल मोहम्मद बरवा	Jungle Mohammad Barwa
128	472	तरकुलहा	Tarkulaha
129	480	पोखर भिण्डा	Pokhar Bhinda
130	482	समदार बुजुर्ग	Samdar Buzurg
131	489	बखरइती	Bakharaiti
132	494	असरफपुर	Asrafpur
133	500	लाल करौना	Lal Karauna
134	501	सिहोरवा	Sihorwa
135	506	इस्लामपुर	Islampur
136	508	मेहदिया	Mehdiya
137	509	भरवलिया उर्फ मोगलान सराय	Bharwaliya urf Moglan Sarai
138	510	जमुनिया	Jamuniya
139	512	बिसमिलहिया	Bismilhiya
140	515	बंचरा	Banchara
141	518	चिउरा डीह	Chiura Deeh
142	519	चक जलाल	Chak Jalal
143	520	चक दहा	Chak Daha
144	523	कोटवा	Kotava
145	527	आराजी बरवा	Araji Barwa
146	531	जमुनिया	Jamuniya
147	539	नेउरी	Neuri
148	541	बरडीहा उर्फ रौजा	Bardiha urf Rauja
149	543	बनकटिया खुर्द	Bankatiya Khurd
150	544	मउला खोर	Maula Khor

परिशिष्ट III
APPENDIX III

तहसील गोरखपुर
Tahsil Gorakhpur

पेयजल को छोड़कर सुविधा रहित ग्रामों की सूची
List of villages where no amenity other than the drinking water is available

क्रम सं० Sl. No.	लोकेशन कोड नम्बर L.C. No.	ग्राम का नाम	Name of village
1	2	3	4
151	548	जंगल सुभान अली	Jungle Subhan Ali
152	549	उनौला न० (1)	Unaula No. (1)
153	553	खझवा	Khajhawa
154	560	पिपरा मुगलान	Pipra Muglan
155	564	भरपुरवा	Bharpurwa
156	567	बसन्तपुर	Basantpur
157	571	मटिहनिया सुभाली	Matihaniya Sumali
158	573	राउतपार	Rautpar
159	582	करमैनी	Karmaini
160	584	बरसैनी	Barsaini
161	587	करमैना	Karmaina
162	589	जगपुर	Jagpur
163	595	मोहनापुर	Mohanapur
164	596	सिहोरिया	Sihoriya
165	598	मठिया	Mathiya
166	600	सिसवा उर्फ चनकापुर	Siswa urf Chankapur
167	605	महुवा उर्फ कटया	Mahuya urf Katya
168	613	करमहा	Karmaha
169	621	इमलिया उर्फ विजहरा	Imalia urf Bijahra
170	642	मलमलिया	Malmalia
171	643	भटगावा	Bhat Gawan
172	644	बैकुन्ठपुर	Baikunthpur
173	650	बिशुनपुर खुर्द	Bishunpur Khurd
174	656	तीहा	Tiha
175	659	मठिया पचपेरा	Mathiya Pachpera
176	660	पकड़ी	Pakari
177	665	मोहम्मदपुर	Mohammadpur
178	668	खारा बाद	Kharabad
179	669	मठिया खुर्द	Mathiya Khurd
180	670	बसहिया	Basahiya

परिशिष्ट III
APPENDIX III

तहसील गोरखपुर
Tahsil Gorakhpur

पेयजल को छोड़कर सुविधा रहित ग्रामों की सूची
List of villages where no amenity other than the drinking water is available

क्रम सं० Sl. No.	लोकेशन कोड नम्बर L.C. No.	ग्राम का नाम	Name of village
1	2	3	4
181	671	तिलौली	Titauli
182	673	पलिया	Paliya
183	678	केशो पट्टी	Kesho Patti
184	690	केवला डाबर	Kevala Dabar
185	700	महदेवा जंगल	Mahdewa Jungle
186	710	चकरा दोयम	Chakra Doyam
187	711	चकरा अव्वल	Chakra Abbal
188	712	महेवा	Mahewa
189	715	कठवलिया खुर्द कठौर	Kathwaliya urf Kathaur
190	716	बाग रानी	Bag Rani
191	721	सेन्दुली बेन्दुली	Sanduli Benduli
192	722	मंझरिया बिसटौल	Manjhariya Bistaul
193	728	रसूलपुर	Rasoolpur
194	730	भरवलिया खुर्द	Bharwalia Khurd
195	732	भरवलिया बुजुर्ग	Bharwalia Buzurg
196	733	मोहाद चक	Mohad Chak
197	739	ताल रामगढ़	Tal Ramgarh
198	741	डोमन डार	Domandar
199	743	दुहिया	Duhiya
200	747	सेमरा अयोध्या प्रसाद	Semara Ayodhya Prasad
201	750	बिशुनपुर बुजुर्ग	Bishunpur Buzurg
202	756	महादेव झारखण्डी न० (2)	Mahadev Jharkhandi No. (2)
203	757	रानी डीह	Rani Deeh
204	762	छितौना	Chhitauna
205	764	चाफा	Chafa
206	776	चिउटी गम	Chiuti Gam
207	780	सुगाटारी	Sugatari
208	782	बिशुनपुर खुर्द	Bishunpur Khurd
209	784	किरहिया	Kirhiya
210	788	पारकरन जही	Parkaran Jahi

परिशिष्ट III
APPENDIX III

तहसील गोरखपुर
Tahsil Gorakhpur

पेयजल को छोड़कर सुविधा रहित ग्रामों की सूची
List of villages where no amenity other than the drinking water is available

क्रम सं० Sl. No.	लोकेशन कोड नम्बर L.C. No.	ग्राम का नाम	Name of village
1	2	3	4
211	789	मुगलहाँ	Muglahan
212	798	बरसाइत	Barsait
213	802	छपरा	Chhapra
214	804	बरगदवा	Bargadwa
215	805	सेमरौना	Semrauna
216	810	दुबौली	Dubauli
217	814	तिनहरा	Tinhara
218	816	मलहीपुर	Malhipur
219	818	पिपरौली खुर्द	Piprauli Khurd
220	820	कोल्हुई	Kolhui
221	822	बनौरा	Banaura
222	824	गाडर	Gadar
223	827	बसुधा	Basudha
224	829	कुनमौल	Kurmaul
225	836	कटका	Kataka
226	839	कालेसर	Kalesar
227	845	कुसम्ही	Kusmhi
228	849	बरबार खुर्द	Barwar Khurd
229	850	मंझरिया महाजी	Manjhariya Mahaji
230	855	सरया	Saraya
231	860	बहरामपुर	Bahrampur
232	864	अहिरौली पटखौली	Ahirauli Patkhauli
233	843	बरौर	Baraur
234	845	सिठार	Sithar
235	849	केवटहल	Kevthal
236	883	बोगा	Boga
237	888	पिपरी	Pipri
238	890	भाट जोत	Bhat Jot
239	895	फरसही जोत	Pharsahi Jot
240	896	भागड़ा पान्डे	Bhagra Pandey

परिशिष्ट III
APPENDIX III

तहसील गोरखपुर
Tahsil Gorakhpur

पेयजल को छोड़कर सुविधा रहित ग्रामों की सूची
List of villages where no amenity other than the drinking water is available

क्रम सं० Sl. No.	लोकेशन कोड नम्बर L.C. No.	ग्राम का नाम	Name of village
1	2	3	4
241	913	मतेहड़ी	Matehri
242	919	बरडाड	Bardand
243	920	मिश्रौलिया	Mishrauliya
244	925	जरलही	Jarlahi
245	929	रेहरा जोत	Rehra Jot
246	930	ताल नगरी	Tal Nagri
247	937	दाहा खाल	Daha Khal
248	945	सिहोरवा नं० (2)	Sihorawa No. (2)
249	946	भगदरनी	Bhagdarani
250	948	जोत सिकरनी	Jot Sikari
251	951	अ० बंशी जयसवाल	A. Banshi Jaiswal
252	957	ताल नवर	Tal Nawar
253	963	सेमरा कोल	Semra Kol
254	965	बड़हरा जोत	Barhara Jot
255	969	धस्की	Dhaski
256	970	कशरौल	Kashraul
257	973	महुवापार खास	Mahuapar Khas
258	974	जोन्हिया	Jonhiya
259	981	सुथनी	Suthni
260	983	गहिरा	Gahira
261	984	सिहवरा	Sihwara
262	985	अमौली	Amauli
263	986	अचियापार	Achiyapar
264	987	पिपरही	Piprahi
265	990	जुरा कोदरी	Jura Kodari
266	991	दफ्तरी	Daftari
267	1001	पटखौली	Patkhauli
268	1002	बेलहार	Belhar
269	1010	सहीजना	Sahijana
270	1011	भकसा	Bhaksa

परिशिष्ट III
APPENDIX III

तहसील गोरखपुर
Tahsil Gorakhpur

पेयजल को छोड़कर सुविधा रहित ग्रामों की सूची
List of villages where no amenity other than the drinking water is available

क्रम सं० Sl. No.	लोकेशन कोड सं० L.C. No.	ग्राम का नाम	Name of villlage
1	2	3	4
271	1012	डोमन डांड	Doman Dand
272	1013	खीरी डांड	Khiri Dand
273	1014	कुवाल कलाँ	Kuwal Kalan
274	1015	कुवाल खुर्द	Kuwal Khurd
275	1024	जगदीशपुर	Jagdishpur
276	1028	फरसा डांड	Farsadand
277	1030	तोलिया डीह	Toliya Deeh
278	1033	दरघाट	Darghat
279	1034	जिगिना	Jigina
280	1035	सिसवा	Siswa
281	1037	रामपुर गड़िथौली	Rampur Garhthauli
282	1040	मंझरिया	Majhariya
283	1042	राउतपार	Raut Par
284	1043	ज० अब्बल	J. Abbal
285	1044	जबरैला बिखोखोर	Jabraila Bikhokhor
286	1047	चन्द्रहां	Chandrha
287	1049	रानीपुर	Ranipur
288	1051	छजनिया	Chhajania
289	1052	भदेशरी	Bhadeshri
290	1054	रामपुर	Rampur
291	1056	बैजलपुर खास	Baijalpur Khas
292	1057	कविसा	Kavisa
293	1058	जं० डीगढ़	Jl. Digarh
294	1059	बैदौली	Baidauli
295	1061	प्रानपुर	Pranpur
296	1063	बरसीहा	Barseeha
297	1064	चेचुआ पार	Chechuapar
298	1065	कटया	Katya
299	1066	सुगौना खास	Sugauna Khas
300	1068	चांदपार	Chandpar

परिशिष्ट III
APPENDIX III

तहसील गोरखपुर
Tahsil Gorakhpur

पेयजल को छोड़कर सुविधा रहित ग्रामों की सूची
List of villages where no amenity other than the drinking water is available

क्रम सं० Sl. No.	लोकेशन कोड नं० L.C. No.	ग्राम का नाम	Name of village
1	2	3	4
301	1072	सिधवलिया	Sidhwaliya
302	1074	सिरूआपार	Siruapar
303	1075	रामनगर खास	Ramnagar Khas
304	1076	बिशुनपुर	Bishunpur
305	1078	सैरा	Saira
306	1083	मझौरा खास	Majhaura Khas
307	1084	डंडवा	Dandwa
308	1085	गंगटही	Gangthi
309	1086	जलालाबाद	Jalalabad
310	1090	सुरसी	Sursi
311	1095	मझौवा खास	Majhauwa Khas
312	1096	बदराखी	Badarakhi
313	1097	तुर्कवलिया	Turkwalia
314	1099	भलुही	Bhaluhi
315	1100	भोला भार	Bholabhar
316	1101	समुदा	Samuda
317	1103	लटकाना	Latkana
318	1105	सिसवा	Siswa
319	1106	गोपाल देवरिया	Gopal Deoria
320	1111	अकोलही	Akolahi
321	1112	अली पकड़ी	Ali Pakri
322	1113	सेमरी	Semari
323	1114	रानीपुर	Ranipur
324	1115	बकुलही	Bakulahi
325	1116	सुरैना	Suraina
326	1117	बड़हरा	Barhara
327	1119	छपिया	Chhapiya
328	1122	धुलमुलही	Dhulmulhi
329	1124	सिवापार उर्फ सिपहही	Shivapar urf Siprahi
330	1125	रकौली	Rakauli

परिशिष्ट III
APPENDIX III

तहसील गोरखपुर
Tahsil Gorakhpur

पेयजल को छोड़कर सुविधा रहित ग्रामों की सूची
List of villages where no amenity other than the drinking water is available

क्रम सं० Sl. No.	लोकेशन कोड सं० L.C. No.	ग्राम का नाम	Name of village
1	2	3	4
331	1126	सिसई	Sisai
332	1127	नेपास माफी	Newas Mafi
333	1128	हरपुर उर्फ दुबरिया	Harpur urf Dubariya
334	1130	गिदहा	Gidha
335	1139	उपधौली	Updhauli
336	1143	जोगिया	Jogiya
337	1144	भरोहिया	Bharohia
338	1146	जयराम कोल	Jairam Koi
339	1151	जोलहवारी	Jolhabari
340	1170	देहरा डाबर	Dehra Dabar
341	1172	भिस्वा	Bhiswa
342	1176	नटवा	Natawa
343	1179	कोल्हुआ	Kolhua
344	1191	लोहावार	Lohawar
345	1194	सिकारगढ़	Sikargarh
346	1195	डगरा	Dagra
347	1196	गोहटा	Gohata
348	1202	मुण्डेरा	Mundera
349	1203	पकड़ियार	Pakariyar
350	1204	पुरनहा	Purnaha
351	1205	जादूपुर	Jadupur
352	1207	लेदुवापार	Leduwa Par
353	1209	टमठा	Tamtha
354	1210	आवगीर	Abgeer
355	1211	पाकरपुरा	Pakarpura
356	1216	नावरही	Nivrhi
357	1217	गोवरौरी	Govrauri
358	1218	भकुरहा	Bhakurha
359	1219	बैरवा	Bairwa
360	1223	तुलसी पाकड़	Tulsi Pakar

परिशिष्ट III
APPENDIX III

तहसील गोरखपुर
Tahsil Gorakhpur

पेयजल को छोड़कर सुविधा रहित ग्रामों की सूची
List of villages where no amenity other than the drinking water is available

क्रम सं० Sl. No.	लोकेशन कोड नम्बर L.C. No.	ग्राम का नाम	Name of village
1	2	3	4
361	1226	दिवान	Diwan
362	1227	भवरही	Bhavrahi
363	1228	लकडीहा	Lakdeeha
364	1229	काट सिकरा	Kat Sikra
365	1232	दुलहरा	Dulhara
366	1233	पाकरडीह	Pakar Deeh
367	1234	डुमरी	Dumari
368	1237	सिहोरवा	Sihorwa
369	1238	चक सतहवां	Chak Sathawan
370	1242	तोगरी	Togari
371	1244	रोहा	Roha
372	F1	जंगल तिकुनिया तोगिया	Jungle Tikuniya Tongiya
373	F_2	जंगल ताजगढ़ सरवार	Jungle Tajgarh Sarwar

परिशिष्ट III
APPENDIX III

तहसील बांसगांव
Tahsil Bansgaon

पेयजल को छोड़कर सुविधा रहित ग्रामों की सूची
List of villages where no amenity other than the drinking water is available

क्रम सं० Sl. No.	लोकेशन कोड नम्बर L.C. No.	ग्राम का नाम	Name of village
	2	3	4
1	4	धइया डीह	Dhaiya Dih
2	5	तामा	Tama
3	6	किठौरी	Kithauri
4	8	खैरी	Khairi
5	10	जिगिनिया डाँड	Jiginia Dand
6	14	दिगही	Digahi
7	15	दिगहा	Digaha
8	16	गोसाईपुर	Gosaipur
9	17	देवरिया	Deoria
10	20	बदरा	Badara
11	21	तुलसी पाँडे	Tulsi Pandey
12	22	अतरौरा	Atraura
13	23	खरहा देउर	Kharha Deur
14	24	तुलसी ओझा	Tulsi Ojha
15	26	करमदेवा खुर्द	Karamdewa Khurd
16	27	गोर्रा	Gorra
17	31	भीरा चक	Bhira Chak
18	32	सतहरा मोहन	Sathara Mohan
19	34	गोड सारी	Gorsari
20	36	जयपालपुर	Jaipalpur
21	38	कसिहरा	Kasihara
22	39	गाहीपार	Gahipar
23	41	भिटहा कुंवर	Bhitaha Kunwar
24	43	मुरदेवा चक	Murdewa Chak
25	44	सेमरा	Semara
26	46	दूधरा	Dudhara
27	48	उफरौली	Ufrauli
28	51	कटया	Katya
29	55	मेउडी	Meuri
30	56	चिलौना	Chilauna

परिशिष्ट III
APPENDIX III

तहसील बाँसगाँव
Tahsil Bansgaon

पेयजल को छोड़कर सुविधा रहित ग्रामों की सूची
List of villages where no amenity other than the drinking water is available

क्रम सं० Sl No.	लोकेशन कोड नम्बर L.C. No.	ग्राम का नाम	Name of village
1	2	3	4
31	58	सुरैनी	Suraini
32	61	सिसई खास	Sisai Khas
33	62	साख डांड बाबू	Sakh Dand Babu
34	63	उसरा पार	Usara Par
35	68	बगला पाँडे	Bagla Pandey
36	71	बभना	Babhana
37	72	उरूवा	Uruwa
38	74	सहिजना	Sahijana
39	77	बरया भार उर्फ नकहा	Barya Bhar urf Nakaha
40	80	छपिया	Chhapia
1	81	चरनाद	Charnad
42	82	मथौली	Mathauli
43	85	सबिया चाँदपार	Sabiya Chandpar
44	98	राउट डांडी	Raut Dandi
45	100	तरसर	Tarsar
46	103	डोरा	Dora
47	109	महिलवार	Mahilwar
48	115	विनयका	Binaika
49	121	नैपूरा	Naipura
50	122	सखरुआ	Sakharua
51	123	मझगाँवा	Majhagawan
52	127	महुआडांड	Mahuwa Dand
53	129	सोहरा	Sohara
54	130	बेलडांड	Bel Dand
55	134	बारी बंदुआरी	Bari Banduari
56	136	गौरपार	Gaurpar
57	137	गुलौर	Gulaur
58	138	चवरिया	Chavria
59	139	खराहिया डाँड	Kharhiya Dand
60	140	पलहईपार	Palhaipar

परिशिष्ट III
APPENDIX III

तहसील बांसगांव
Tahsil Bansgaon

पेयजल को छोड़कर सुविधा रहित ग्रामों की सूची
List of villages where no amenity other than the drinking water is available

क्रम सं० Sl. No.	लोकेशन कोड नम्बर L.C. No.	ग्राम का नाम	Name of village
1	2	3	4
61	141	बसडौला	Basdila
62	142	तुर्कवलिया	Turkwaliya
63	143	मुक्तामन	Muktaman
64	144	मऊधर मंगल	Maudhar Mangal
65	146	भिटहा	Bhitha
66	147	बागी बाह	Bagibah
67	148	पिपरा बनबारी	Pipra Banwari
68	154	बरूका गढ़	Barukagarh
69	159	तेतरिया	Titariya
70	161	दोहरिया बासदेव	Dohariya Basdeo
71	163	परयापार	Paryapar
72	167	झरकतहा	Jharkatha
73	168	गजर नरसिंह	Gajar Nar Singh
73	169	मचौली	Machauli
75	172	नेउसा	Neusa
76	175	सेमरिया	Semaria
77	176	बरी	Bari
78	184	सोनारी रामचन्द्र	Sonari Ram Chandar
79	185	शेखपुरा	Shekhpura
80	187	खैराटी	Khairati
81	189	कैथवालिया शुक्ल	Kaithwalia Shukl
82	190	बहुरीपार खुर्द	Bahuripar Khurd
83	191	एकमा	Ekama
84	196	खडौहा	Kharauha
85	197	कुई खुर्द	Kuin Khurd
86	198	कुई बुजुर्ग	Kuin Buzurg
87	199	सिखापार	Sikhapar
88	200	राजपुर	Rajpur
89	202	जिगिया तिवारी	Jigina Tiwari
90	205	बाभन भैसा	Babhan Bhainsa

परिशिष्ट III
APPENDIX III

तहसील बंसगांव
Tahsil, Bansgaon

पेयजल को छोड़कर सुविधा रहित ग्रामों की सूची
List of villages where no amenity other than the drinking water is available

क्रम सं० Sl. No.	लोकेशन कोड नं० L.C. No.	ग्राम का नाम	Name of village
1	2	3	4
91	207	धूधई	Dhudhai
92	210	सैरों	Sairon
93	211	हरिहर भैंसा	Harihar Bhainsa
94	212	परई डांड	Parai Dand
95	218	खरफर	Kharphar
96	220	देवघटा	Deoghata
97	223	सवरूपुर	Sawrupur
98	226	चन्दलहा	Chandlaha
99	236	चनहर	Chanhar
100	244	इन्नाडीह	Innadih
101	249	बैली चक	Baili Chak
102	258	कटवर	Katwar
103	261	मंझरिया	Manjharia
104	265	परसौनी	Parsauni
105	281	गोहली शीतल	Gohali Shital
106	283	गोंदा	Gonda
107	284	कुंडा बुजुर्ग	Kunda Buzurg
108	285	डोमरघाट	Domar Ghat
109	287	लमती	Lamti
110	288	मखानी	Makhni
111	290	मलुआन	Maluaon
112	294	रतसही	Ratsahi
113	295	सेमा	Sema
114	297	छिहरी	Chhihari
115	300	सहस पार	Sahas Par
116	301	मरवटिया	Marwatia
117	303	चांचपुर	Chanch Par
118	305	सुदापार	Sadha Par
119	308	जगरनाथपुर	Jagarnathpur
120	319	भुसउल खुर्द	Bhusaul Khurd

परिशिष्ट III
APPENDIX III

तहसील बांसगांव
Tahsil Bansgaon

पेयजल को छोड़कर सुविधा रहित ग्रामों की सूची
List of villages where no amenity other than the drinking water is available

क्रम सं० Sl. No.	लोकेशन कोड नम्बर L.C. No.	ग्राम का नाम	Name of village
1	2	3	4
121	320	जोत गुटकी	Jot Gutaki
122	325	किशुनपुर	Kishunpur
123	326	बारपार पाँडे	Barpar Pandey
124	331	रतनपुर राजा	Ratanpur Raja
125	332	फुलहर खुर्द	Phulhar Khurd
126	333	सवार	Sanwar
127	334	फुलहर बुजुर्ग	Phulhar Buzurg
128	335	बसौली खुर्द	Basauli Khurd
129	336	भैंसा हरिहर	Bhainsa Harihar
130	339	भिटखोरी	Bhitkhori
131	340	कुचैटा	Kuchaita
132	341	नेवास	Newas
133	342	कल्यानपुर	Kalyanpur
134	343	डांडी रावत	Dandi Rawat
135	345	सहरी डांड	Sahaai Dand
136	347	भैरोपुर	Bhairopur
137	348	पक्खनपुर	Pakkhanpur
138	349	डोमरी मुतालिक शाहपुर	Domari Mutalik Shahpur
139	352	मरवटिया	Marwatiya
140	354	डडवा मनोहर	Dadawa Manohar
141	359	टेढ़ा तिघरा	Tedhatighara
142	357	देवरिया	Deoria
143	358	बकुलहा	Bakulaha
144	359	गोछरन	Gochharan
145	360	बरडीहा	Bardiha
146	361	बड़ावन	Baraban
147	366	मझगांवा	Majhagawan
148	371	बेनवापार	Benwapar
149	372	कलौरा	Kalaura
150	375	नसीरपुर	Nasirpur

परिशिष्ट III
APPENDIX III

तहसील बांसगांव
Tahsil Bansgaon

पेयजल को छोड़कर सुविधा रहित ग्रामों की सूची
List of villages where no amenity other than the drinking water is available

क्रम सं० Sl. No.	लोकेशन कोड नम्बर L.C. No.	ग्राम का नाम	Name of village
1	2	3	4
151	376	तिघरा रुद्रमन	Tighar Rudrman
152	377	धुसना	Dhusna
153	378	भीटी	Bhiti
154	387	गेरुआ उर्फ परसौना	Gerua urf Parsauna
155	388	चान्डी	Chandi
156	390	असिखोर	Asikhor
157	398	कांटा	Kanta
158	405	जगदीशपुर	Jagdishpur
159	408	चकदनीयाल	Chak Daniyal
160	410	भिटहा	Bhitaha
161	412	बैदोली	Baidauli
162	413	महाडीह	Mahadih
163	414	खम्हुआ भट्ट	Khamahua Bhatt
164	421	मऊखुर्द	Mau Khurd
165	422	अतरौली	Atrauli
166	424	हरिगना	Harigana
167	425	तिघरा पटवारी	Tighara patwari
168	428	पिपर पाती	Ppar Pati
169	432	लखनौरा	Lakhanaura
170	433	भैंसही खुर्द	Bhaisahi Khurd
171	435	मडहनिया	Mathhania
172	436	पिन्डूपार	Pindoo Par
173	437	जादोपाल	Jado Pal
174	439	सजीवन	Sajiwan
175	446	लकुड़ी निस्फी बाबू	Lakuri Nisfi Babu
176	450	टड़वा	Tarwa
177	454	हरौली	Harauli
178	456	लकुड़ी निस्फी राजा	Lakuri Nisfi Raja
179	458	खरबरी	Kharwari
180	459	बलिया	Balia

[illegible]

[illegible]

तहसील बांसगांव
Tehsil Bansgaon

[illegible]
List of villages where no scarcity office then the drinking water is available

क्रम सं० Sl. No.	लोकेशन कोड सं० L.C. No.	ग्राम का नाम	Name of village
1	2	3	4
181	460	टेगर खावा	Tengar Khanwa
182	463	महा डीह	Mahadih
183	465	हाटा	Hata
184	467	चन्दौली खुर्द	Chandauli Khurd
185	468	चन्दौली बुजुर्ग	Chandauli Buzurg
186	469	बरई पार नम्बर 44	Baraipar No. 44
187	474	भस्मा	Bhasma
188	475	चार पान बुजुर्ग	Char Pan Buzurg
189	489	कुसवासी खास	Kuswasi khas
190	498	टेम्हा	Temha
191	499	गनसहिया	Gansahia
192	503	खडिया पार	Khadia Par
193	511	नवापार	Nawapar
194	513	अइमा	Aima
195	515	साऊ पार	Sau Par
196	524	कैथवलिया	Kaithwalia
197	526	सोनाइ बुजुर्ग	Sonai Buzurg
198	527	सोनाई खुर्द	Sonai Khurd
199	528	बारी गाँव	Barigaon
200	533	कुसहा	Kusha
201	534	कलानी	Kalani
202	536	गुरम्ही	Gurmhi
203	538	सोहरिया	Soharia
204	539	सुमही	Sumhi
205	540	पल्हवापुर	Palhwapur
206	543	तेन्दुवा	Tendua
207	546	सांड	Sand
208	550	अर्जी पार पुरवा	Arjipar Purwa
209	552	महुजा	Mahuja
210	554	भटास	Bhatas

परिशिष्ट III
APPENDIX III

तहसील बरेजगांव
Tahsil Barragaon

पेयजल को छोड़कर सुविधा रहित ग्रामों की सूची

List of villages where no amenity other than the drinking water is available

क्रम सं० Sl No.	लोकेशन कोड नम्बर L.C. No.	ग्राम का नाम	Name of village
	2	3	4
211	559	गजारी	Gajari
212	560	सोहरा डीह	Sohara Dih
213	563	बरडीहा	Bardiha
214	568	बनिया पार	Baniyapar
215	574	काले चक	Kale Chak
216	576	शिवराजपुर	Shivrajpur
217	577	मुसैला	Musaila
218	579	मठिया	Mathiya
219	581	परसिया	Parsia
220	583	जगदीशपुर	Jagdishpur
221	586	मुसैली	Musaili
222	587	परसादीपुर उर्फ मिश्रौली	Parsadipur urf Mishrauli
223	599	खजुहा	Khajuha
224	613	असान पाकर	Asan Pakar
225	616	तिघरा बुजुर्ग	Tighara Buzurg
226	626	तेन्दुआ	Tendua
227	628	भरवलिया	Bharwalia
228	630	ताल दोहर	Tal Dohar
229	631	कुदरिया	Kudaria
230	632	देवडांड	Deodand
231	636	गिरधरपुर दुबे	Girdharpur Dube
232	637	मांझवा	Majhawa
233	638	नीमडांड	Nim Dand
234	642	चांडी	Chandi
235	657	चरबटा	Charbata
236	659	नैनिया	Nainia
237	665	टिकुली बनारस	Tikuli Banaras
238	670	कास्त सुबन्स दुबे	Kast Subans Dubey
239	677	बेलही	Belahi
240	679	बैकुन्ठपुर	Baikunthpur

परिशिष्ट III
APPENDIX III

तहसील बाँसगाँव
Tahsil Bansgaon

पेयजल को छोड़कर सुविधा रहित ग्रामों की सूची
List of villages where no amenity other than the drinking water is available

क्रम सं० Sl. No.	लोकेशन कोड नं० L.C. No.	ग्राम का नाम	Name of villlage
1	2	3	4
241	682	डिघरूआ	Digharua
242	685	मठ दुर्वासा	Math Durwasa
243	687	भिखम पट्टी	Bhikham Patti
244	689	नरायनपुर खुर्द	Narayanpur Khurd
245	690	कुशहा	Kushaha
246	691	डेहरी भार	Dehari Bhar
247	692	धौंसहर	Dhaunshar
248	696	लाही डांडी बुजुर्ग	Lahi Dandi Buzurg
249	698	गोरसाँव	Gorsaon
250	699	बेलवा	Belwa
251	702	तेनुहारी	Tenuhari
252	705	आशापार	Ashapar
253	708	परिहथी	Parihathi
254	712	लगुनही	Lagunahi
255	718	कुशमौरा बुजुर्ग	Kushamaura Buzurg
256	719	झरना	Jharna
257	720	गोबरैया	Gobraiya
258	724	सेनुआ पार	Senuapar
259	725	अकोलही	Akolahi
260	735	दूदापार	Dudapar
261	740	उटम्हा	Utamha
262	742	परसौली	Parsauli
263	746	गोरकापुरवा	Gorkapurwa
264	749	मनसिर	Mansir
265	750	करन राय	Karan Rai
266	751	जिबकर	Jibkar
267	752	नरसिंह डीह	Narsingh Dih
268	755	हरिहरपुर किता अव्वल	Hariharpur Kita Awwal
269	760	गौर	Gaur
270	762	बिसकरपुर	Biskarpur

परिशिष्ट III
APPENDIX III

तहसील बाँसगाँव
Tahsil Bansgaon

पेयजल को छोड़कर सुविधा रहित ग्रामों की सूची
List of villages where no amenity other than the drinking water is available

क्रम सं० Sl. No.	लोकेशन कोड नं० L.C. No.	ग्राम का नाम	Name of villlage
1	2	3	4
271	766	टेकुआ बीरशाह	Tekua Birshah
272	770	हरिहर सिपर किता दोयम	Harihar Siyar Kita Doyam
273	771	भैंसहा खुर्द	Bhaisaha Khurd
274	774	कुसमौरा खुर्द	Kusmaura Khurd
275	776	हरिहर सियर खुर्द	Harihar Siyar Khurd
276	777	भरवलिया	Bharwaliya
277	778	हरिहर सियर किता कलाँ	Harihar Siyar Kita Kalan
278	790	ढकवा	Dhakwa
279	791	कौवा डील	Kauwadil
280	794	गंगा चक	Ganga Chak
281	797	रायपुर	Raipur
282	799	जगदीशपुर	Jagdishpur
283	800	भेड़ी	Bheri
284	803	नवा चक	Nawa Chak
285	804	नरौहा	Narauha
286	808	परासी	Parasi
287	810	डीहुल पार	Dihulpar
288	813	बेलादार	Beladar
289	815	इमिलिहवा	Imilihawa
290	826	रामनगर	Ramnagar
291	836	चेरउआ	Cherua
292	837	रामपुर सहडेरवा	Rampur Sahderwa
293	838	बेलपार	Belpar
294	852	माघपुर	Maghpur
295	854	बरपुरवा	Barpurwa
296	861	अकबराबाद	Akbarabad
297	864	करौडी	Karaudi
298	867	कठेदेउर	Kathedeur
299	875	सतौरा	Sataura
300	876	सखरुआ बुजुर्ग	Sakhrua Buzurg

परिशिष्ट III
APPENDIX III

तहसील बांसगांव
Tahsil Bansgaon

पेयजल को छोड़कर सुविधा रहित ग्रामों की सूची
List of villages where no amenity other than the drinking water is available

क्रम सं० Sl No.	लोकेशन कोड नम्बर L.C. No.	ग्राम का नाम	Name of village
	2	3	4
301	877	भखल दीगर	Bharwal Digar
302	880	चुरामन पट्टी	Churaman Patti
303	884	चक सुल्तानी	Chak Sultani
304	887	लौंगरा पार	Laungara Par
305	888	दीदापार	Didapar
306	890	सरया	Sarya
307	894	असवनपुर	Aswanpur
308	897	रानीपुर	Ranipur
309	900	इसरौली	Israuli
310	902	दरौरा	Daraura
311	903	मुसरद	Musrad
312	904	नगवा	Nagwa
313	905	जैती	Jaiti
314	907	बैजन्था	Baijantha
315	910	मठ बिहारीदास	Math Biharidas
316	916	डिहूल पार	Dihoolpar
317	922	सहुआ	Sahua
318	923	तिघरा	Tighara
319	925	उसरैन	Usrain
320	926	इन्ना डीह	Innadih
321	927	पिपरहा	Piprha
322	929	परसादीपुर	Parsadipur
323	930	परपरवा	Parparwa
324	931	मठिया	Mathiya
325	932	भटौली खुर्द	Bhatauli Khurd
326	933	तिवारीपुर	Tiwaripur
327	934	पिडरा	Pidra
328	935	पिडरी	Pidri
329	936	भटौली बुजुर्ग	Bhatauli Buzurg
330	937	मठिया	Mathiya

परिशिष्ट III
APPENDIX III

तहसील बांसगांव
Tahsil Bansgaon

पेयजल को छोड़कर सुविधा रहित ग्रामों की सूची
List of villages where no amenity other than the drinking water is available

क्रम सं० Sl. No.	लोकेशन कोड नं० L.C. No.	ग्राम का नाम	Name of village
1	2	3	4
331	938	कबिलासपुर	Kabilaspur
332	939	कोटिया	Kotiya
333	940	लौहरपुर	Lauharpur
334	941	माधोपुर	Madhopur
335	944	उल्था बुजुर्ग	Ultha Buzurg
336	947	उसड़ी	Usari
337	948	सुकरौली	Sukrauli
338	950	सूती	Sooti
339	951	कुडहा	Kudha
340	953	गाई बेला	Gai Bela
341	955	भटपुरवा	Bhatpurwa
342	957	पटखौली	Patkhauli
343	958	लाखुन बुजुर्ग	Lakhun Buzurg
344	961	बेला बुजुर्ग	Bela Buzurg
345	962	मसिदिया	Masidiya
346	963	पिपरा नेम	Pipra Nem
347	964	रसेत	Raset
348	965	चोर भारी	Chor Bhari
349	966	टिकरीया खुर्द	Tikariya Khurd
350	967	टिकरिया बुजुर्ग	Tikariya Buzurg
351	974	जहूंराबाद	Jahoorabad
352	976	चकिया	Chakia
353	977	कोनी खुर्द	Koni Khurd
354	978	कोनी बुजुर्ग	Koni Buzurg
355	998	मठिया	Mathiya
356	1002	सखरूआ	Sakharua
357	1003	कोटिया	Kotiya
358	1006	पकड़ी	Pakri
359	1007	सुअरहा	Suarha
360	1008	गौरजीतपुर	Gaurjeetpur

परिशिष्ट III
APPENDIX III

तहसील बांसगांव
Tahsil Bansgaon

पेयजल को छोड़कर सुविधा रहित ग्रामों की सूची
List of villages where no amenity other than the drinking water is available

क्रम सं० Sl. No.	लोकेशन कोड नम्बर L.C. No.	ग्राम का नाम	Name of village
1	2	3	4
361	1009	हरीजनपुर	Harijanpur
362	1010	डढुई कमाल चक	Dadhui Kamal Chak
363	1011	गौबडौर	Gaubdaur
364	1013	टेंगरी	Tengari
365	1015	इस्माइलपुर	Ismailpur
366	1020	कटका	Katka
367	1021	बेलसड़ी बुजुर्ग	Belsari Buzurg
368	1023	बलुआ	Balua
369	1025	सईं बुजुर्ग	Sain Buzurg
370	1028	हाटा खुर्द	Hata Khurd
371	1029	गोपालपुर	Gopalpur
372	1031	भरौली करन	Bharauli Karan
373	1034	बेसहनी	Beshani
374	1037	बभनपुरा	Babhanpura
375	1038	खाखर	Khakhar
376	1041	बेलसर उर्फ बलुआ	Belsar urf Balua
377	1042	बड़िहारी	Barihari
378	1043	मसी	Masi
379	1045	काश्त त्रिफला	Kast Trifala
380	1046	बनकटी खुर्द	Bankati Khurd
381	1047	बनकटी बुजुर्ग	Bankati Buzurg
382	1048	बुधना पार खुर्द	Budhnapar Khurd
383	1049	नरायनपुर	Narainpur
384	1050	भरपुरवा	Bharpurwa
385	1051	अहिरौली खुर्द	Ahirauli Khurd
386	1052	नेवरा खास	Nevara Khas
387	1054	पिताम्बरपुर	Pitambarpur
388	1055	बुधनापार बुजुर्ग	Budhnapar Buzurg
389	1056	तलियापार उर्फ विशुनपुर	Taliyapar urf Bishunpur
390	1057	जद्दू पट्टी	Jaddu Patti

परिशिष्ट III
APPENDIX III

तहसील बाँसगाँव
Tahsil Bansgaon

पेयजल को छोड़कर सुविधा रहित ग्रामों की सूची
List of villages where no amenity other than the drinking water is available

क्रम सं० Sl. No.	लोकेशन कोड नं० L.C. No.	ग्राम का नाम	Name of villlage
1	2	3	4
391	1061	पटखौली	Patkhauli
392	1062	काश्त नेवरा	Kast Nevra
393	1065	इन्दूपार बुजुर्ग	Indupar Buzurg
394	1067	इमीली डीह बुजुर्ग	Imili Dih Buzurg
395	1068	धानो जोती	Dhano Joti
396	1069	सिकरी डीह खुर्द	Sikri Dih Khurd
397	1075	गोपालपुर	Gopalpur
398	1076	सिसई काश्त हरप्रसाद	Sisai Kast Har Prasad
399	1077	सिसई काश्त पाठक	Sisai Kast Pathak
400	1079	चौकड़ी	Chaukri
401	1080	भटपुरवा	Bhatpurwa
402	1084	बेलवाडांडी	Belwa Dandi
403	1085	मठ बिक्रम	Math Bikram
404	1088	लोनिया कोडर	Loniya Kodar
405	1091	इनरा पार खुर्द	Inrapar Khurd
406	1093	मठ यादव	Math Yadav
407	1097	अतिसा	Atisa
408	1098	पतिसा	Patisa
409	1099	कैथी बुजुर्ग	Kaithi Buzurg
410	1100	जमीन कैथी	Jamin Kaithi
411	1104	भीठा	Bhitha
412	1107	सुजिया पार	Sujiyapar
413	1111	लुन्द्र	Lundra
414	1112	सहदेवपुर	Sahdevpur
415	1117	कोटिया औदानी	Kotiya Audani
416	1119	मरची	Marchi
417	1120	मठ परसुराम	Math Parsuram
418	1126	मझगांवा	Majhgaona
419	1128	दुबरीपुरवा	Dubripurwa
420	1130	हरलालपुर	Harlalpur

परिशिष्ट III
APPENDIX III

तहसील बांसगांव
Tahsil Bansgaon

पेयजल को छोड़कर सुविधा रहित ग्रामों की सूची
List of villages where no amenity other than the drinking water is available

क्रम सं० Sl. No.	लोकेशन कोड नम्बर L.C. No.	ग्राम का नाम	Name of village
1	2	3	4
421	1131	सुल्तानपुर	Sultanpur
422	1132	भरवलिया खुर्द	Bharwaliya Khurd
423	1134	मठशोभा	Math Shobha
424	1135	कुरौली	Kurauli
425	1136	पचौहा	Pachauha
426	1138	परसा खुर्द	Parsa Khurd
427	1140	मठ श्रीराम	Math Sriram
428	1147	वस्तिया याकूब	Bastiya Yaqub
429	1148	भुईधरा खुर्द	Bhui dhara Khurd
430	1149	लोहरा फत्तू	Lohra Fattu
431	1151	भुईधरा बुजुर्ग	Bhuidhara Buzurg
432	1152	कोटिया	Kotiya
433	1157	बिरई बुजुर्ग	BiraiBuzurg
434	1159	डंडवा बहलीन	Dandwa Bahlin
435	1160	रामपुर सनाथ	Rampur Sanath
436	1162	पिपरा पाठक	Pipra Pathak
437	1163	लोहरा जमाल	Lohra Jamal
438	1164	कुशल देइया	Kushal Deiya
439	1165	लोहरा भीरा	Lohara Bheera
440	1167	सोठिया	Sothiya
441	1168	रायपुर	Raipur
442	1169	छिबर चक	Chhibar Chak
443	1170	ख्वाबीपुर	Khwabipur
444	1173	बस्तिया महमूद	Bastiya Mahmood
445	1175	गोलीपार	Golipar
446	1176	देवराजपुर खुर्द	Devrajpur Khurd
447	1178	चकिया	Chakiya
448	1180	मरवटिया	Marwatiya
449	1181	भवानीपुर	Bhawanipur
450	1182	मठ मताड़ी	Math Matari

परिशिष्ट III
APPENDIX III

तहसील बांसगांव
Tahsil Bansgaon

पेयजल को छोड़कर सुविधा रहित ग्रामों की सूची
List of villages where no amenity other than the drinking water is available

क्रम सं० Sl. No.	लोकेशन कोड नं० L.C. No.	ग्राम का नाम	Name of village
1	2	3	4
451	1183	मुरारपुर	Murarpur
452	1184	चोडर खास	Chodar Khas
453	1185	असनन्दपुर	Asnandpur
454	1188	हरपुर	Harpur
455	1190	रहदौली	Rahdauli
456	1191	पिपरा नन्दू	Pipra Nandu
457	1193	चितवापुर	Chitawapur
458	1194	बेलसर	Belsar
459	1198	शुक्रौली	Shukrauli
460	1199	चक रूपइया	Chak Rupaiya
461	1201	रूकुनपुर	Rukoonpur
462	1204	हुसेनपुर	Husenpur
463	1206	कस्बा खटिक	Qasba Khatik
464	1209	पकड़ी	Pakari
465	1211	पिपरी खुर्द	Pipri Khurd
466	1212	भदार	Bhadar
467	1215	पिपरी बुजुर्ग	Pipri Buzurg
468	1216	भवनपुर	Bhawanpur
469	1217	राउत पार बुजुर्ग	Raut Par Buzurg
470	1218	सिधौना	Sidhauna
471	1219	परहथी	Parhathi
472	1220	दिलवर चक	Dilwar Chak
473	1221	चाईपुर माफी	Chaipur Mafi
474	1222	रसूलपुर माफी	Rasoolpur Mafi
475	1230	फकरही	Fakrahi
476	1233	अमदेवा बुजुर्ग	Amdewa Buzurg
477	1236	आसिक रौजा	Asik Rauza
478	1238	शाहपुर बुजुर्ग	Shahpur Buzurg
479	1239	शाहपुर आइमा	Shahpur Aima
480	1241	हामिदपुर	Hamidpur

परिशिष्ट III
APPENDIX III

तहसील बांसगांव
Tahsil Bansgaon

पेयजल को छोड़कर सुविधा रहित ग्रामों की सूची
List of villages where no amenity other than the drinking water is available

क्रम सं० Sl. No.	लोकेशन कोड नम्बर L.C. No.	ग्राम का नाम	Name of village
1	2	3	4
481	1248	भतड़ी पदारथ दास	Bhatari Padarath Das
482	1249	भताड़ी मन्नू लाल	Bhatari Mannoo Lal
483	1251	बाथ बुजुर्ग	Bath Buzurg
484	1252	पूरा दयाल	Pura Dayal
485	1253	काश्त काशीनायक	Kasht Kashi Nayak
486	1254	सरम	Saram
487	1255	चाँदपुर	Chandpur
488	1256	खरग पट्टी	Kharag Patti
489	1260	बाथ खुर्द	Bath Khurd
490	1262	कुरही	Kurahi
491	1264	मेडरी	Medri
492	1265	बन्दुआरी पाठक	Banduari Pathak
493	1267	चिरवलिया खुर्द	Chirwaliya Khurd
494	1268	चिरवलिया बुजुर्ग	Chirwaliya Buzurg
495	1271	खोढरा	Khodhra
496	1272	डोमरिया	Domriya
497	1273	शिवपुर	Shivpur
498	1274	चक सरइया	Chak Saraiya
499	1277	मठ केशव	Math Keshav
500	1279	बढ़या चक बुजुर्ग	Barhya Chak Buzurg
501	1280	नगवा भगवान	Nagawa Bhagwan
502	1281	बिरहिया खुर्द	Birhiya Khurd
503	1282	नासिरपुर	Nasirpur
504	1284	अकोलही	Akolahi
505	1287	बुढौरा	Burhaura
506	1288	कुंवर पार	Kunwar par
507	1289	डंडवा	Dandwa
508	1292	बिजौरा	Bijaura
509	1295	मलहीपुर	Malahipur
510	1299	गनेशपुर	Ganeshpur

परिशिष्ट III
APPENDIX III

तहसील बांसगांव
Tahsil Bansgaon

पेयजल को छोड़कर सुविधा रहित ग्रामों की सूची
List of villages where no amenity other than the drinking water is available

क्रम सं० Sl. No.	लोकेशन कोड नं० L.C. No.	ग्राम का नाम	Name of villlage
1	2	3	4
511	1302	किन्नू भार	Kinnu Bhar
512	1306	अजमता	Ajmata
513	1307	सुअरहा	Suarha
514	1309	बरपार	Barpar
515	1314	बघैला	Baghaila
516	1315	ओना पार	Ona par
517	1317	झंझवा	Jhanjhawa
518	1318	कोटिया कोलाहल	Kotiya Kolahal
519	1320	पडौली	Padauli
520	1323	जमीन बिशुनपुर	Jamin Bishunpur
521	1324	मझिली	Majhili
522	1327	भिस्वा खुर्द	Bhiswa Khurd
523	1328	बिशम्भरा	Bishambhara
524	1333	चक राघोदास	Chak Raghodas
525	1334	कुरहरी	Kurhari
526	1336	चौरिया मसान	Chauriya Masan
527	1337	सोमवापुर	Somwapur
528	1338	झिनखिन	Jhinkhin
529	1340	बढपुरवा बाबू	Barhpurwa Babu
530	1341	रोहुआ	Rohua
531	1342	काश्त मितई तिवारी	Kast Mitai Tiwari
532	1343	अलावलपुर	Alawalpur
533	1344	झौवा बुजुर्ग	Jhauwa Buzurg
534	1345	लालमनी पुरवा	Lalmanipurwa
535	1348	शुकुलपुरा	Shukulpura
536	1349	करमेहटा	Karmehata
537	1352	धोबौली	Dhobauli
538	1354	शम्भूपुर	Shambhoopur
539	1355	हरदत्तपुर	Hardattpur
540	1356	हरिजनपुर	Harijanpur

परिशिष्ट III
APPENDIX III

तहसील बांसगांव
Tahsil Bansgaon

पेयजल को छोड़कर सुविधा रहित ग्रामों की सूची
List of villages where no amenity other than the drinking water is available

क्रम सं० Sl. No.	लोकेशन कोड नम्बर L.C. No.	ग्राम का नाम	Name of village
1	2	3	4
541	1357	सांऊँ डीह खुर्द	Saun Dih Khurd
542	1359	कूईं	Kooin
543	1360	सतोरा	Satora
544	1362	भरौली	Bharauli
545	1366	दीगरपार	Digarpar
546	1367	सहसपार बुजुर्ग	Sahaspar Buzurg
547	1368	सहसपार खुर्द	Sahaspar Khurd
548	1371	सीयर	Siyar
549	1372	अनिरुद्धपुर	Aniruddhpur
550	1377	केशवपुर	Keshavpur
551	1379	भिसिया बुजुर्ग	Bhisiya Buzurg
552	1382	बरला	Barla
553	1384	तुर्कवलिया	Turkwaliya
554	1385	बिशुनपुर उर्फ शाहपुर	Bishunpur urf Shahpur
555	1388	भाटा डीह	Bhata Diha
556	1391	जग्गा कोल	Jagga Kol
557	1392	जमीन गोबडौर	Jamin Gobdaur
558	1395	अलावलपुर	Alawalpur
559	1398	बिस्तुई	Bistui
560	1402	कटघरा	Katghara
561	1404	बहादुरपुरा खुर्द	Bahadurpur Khurd
562	1405	मझगंवा	Manjhagawan
563	1409	गौरगंज	Gaurganj
564	1411	टिकुलिया डांड	Tikuliya Dand
565	1412	बरमदेवा	Baram Dewa
566	1417	नैती	Naiti
567	1418	छितौनी बुजुर्ग	Chhitauni Buzurg
568	1419	मौर	Maur
569	1422	चौतरा तिवारी	Chautara Tiwari
570	1423	चौतरा पट्टी	Chautara Patti

परिशिष्ट III
APPENDIX III

तहसील बंसगांव
Tahsil Bansgaon

पेयजल को छोड़कर सुविधा रहित ग्रामों की सूची
List of villages where no amenity other than the drinking water is available

क्रम सं० Sl. No.	लोकेशन कोड नं० L.C. No.	ग्राम का नाम	Name of villlage
1	2	3	4
571	1428	कटहा बाबू	Kataha Babu
572	1429	बाला चक	Bala Chak
573	1430	ढोढई पार	Dhohdaipar
574	1431	अमनहाबाद	Amnahabad
575	1432	बघाड़	Baghar
576	1433	एकौना खुर्द	Ekauna Khurd
577	1435	एकौना बुजुर्ग	Ekauna Buzurg
578	1436	पुरनहा	Purnha
579	1437	धुनियापार	Dhuniyapar
580	1438	रामपुर	Rampur
581	1439	गोधना	Godhana
582	1440	बेलवा डांडी	Belwa Dandi
583	1441	सनेहा	Saneha
584	1442	केराडीह	Keradih
585	1444	लाल चक	Lal Chak
586	1446	जवापुर	Jawapur
587	1447	रंजीतगढ़	Ranjeet Garh
588	1448	झइँ	Jhain
589	1449	पुरवा	Purwa
590	1450	दुध कुंडा	Dudha Kunda
591	1451	डुमरिया	Dumariya
592	1452	गोसाईपुर	Gosainpur
593	1454	टीकापुर	Tikapur
594	1457	माझा कमहरिया दीप	Majha Kamhariya Dip
595	1458	नरगड़ा शिवदत्तसिंह	Nargara Shivdutt Singh
596	1460	चौतरा बाबू	Chautara Babu
597	1463	पथरहा मिसिर	Pathrha Misir
598	1466	बभनौली	Babhanauli
599	1467	छितौनी खुर्द	Chhitauni Khurd
600	1468	मंझरिया तालुके धीयनपुर	Manjhariya Taluke Dhiyanpur

परिशिष्ट III
APPENDIX III

तहसील बांसगांव
Tahsil Bansgaon

पेयजल को छोड़कर सुविधा रहित ग्रामों की सूची
List of villages where no amenity other than the drinking water is available

क्रम सं० Sl No.	लोकेशन कोड नम्बर L.C. No.	ग्राम का नाम	Name of village
1	2	3	4
601	1469	डकही	Dakhi
602	1472	ढबिया	Dhabiya
603	1474	नकौड़ी	Nakaudi
604	1475	दिलमनपुर	Dilmanpur
605	1476	लोना नागर	Lona Nagar
606	1479	मकरहा	Makrha
607	1480	भूलन चक	Bhoolan Chak
608	1485	साऊ खोर खुर्द	Saunkhor Khurd
609	1486	साऊखोर बुजुर्ग	Saunkhor Buzurg
610	1487	सिंहपुर	Singhpur
611	1489	बेली कुन्डा	Beli Kunda
612	1490	कुसमौली	Kusmauli
613	1492	बुलाकी चक	Bulaki Chak
614	1494	मालपुर	Malpur
615	1497	जितवारपुर	Jitwarpur
616	1499	बनकट	Bankat
617	1500	बेली खुर्द	Beli Khurd
618	1501	समहुता पार	Sambutapar
619	1504	परपरवा काजी	Parparwa Kazi
620	1505	जगदीशपुर	Jagdishpur
621	1507	समदपुर	Samadpur
622	1509	भवानीपुर	Bhawanipur
623	1511	फतेहपुर	Fatehpur
624	1512	अलहयारपुर	Alahyarpur
625	1513	रामालखना	Rama Lakhana
626	1514	अलीपुर	Alipur
627	1516	छितौनी खुर्द	Chhitauni Khurd
628	1518	हादी चक	Hadi Chak
629	1520	रज्जूपुर	Rajjupur
630	1521	छितौना बुजुर्ग	Chhitauna Buzurg

परिशिष्ट III
APPENDIX III

तहसील बांसगांव
Tahsil Bansgaon

पेयजल को छोड़कर सुविधा रहित ग्रामों की सूची
List of villages where no amenity other than the drinking water is available

क्रम सं० Sl. No.	लोकेशन कोड नम्बर L.C. No.	ग्राम का नाम	Name of village
1	2	3	4
631	1522	डिघवा बुजुर्ग	Dighawa Buzurg
632	1524	डिघवा खुर्द	Dighawa Khurd
633	1525	जिगिनिया खुर्द	Jiginiya Khurd
634	1527	महुआ डांड	Mahua Dand
635	1531	मधू पट्टी	Madhoo Patti
636	1532	अलावलपुर	Alawalpur
637	1534	परतापीपुर	Partapipur
638	1535	बनकटी	Bankati
639	1537	खलिया	Khaliya
640	1538	मठराम गिर	Mathram Gir
641	1540	मलौली	Malauli
642	1541	रतनपुर	Ratanpur
643	1542	सइदाबाद	Saidabad
644	1544	बरईपार दूबे	Baraipar Dube
645	1552	मरवटिया	Marwatiya
646	1556	छपरा	Chhapra
647	1557	डुडुई	Dudui
648	1559	सडसडा खुर्द	Sarsara Khurd
649	1560	पडौली	Padauli
950	1561	सडसडा बुजुर्ग	Sarsara Buzurg
651	1563	भीखा भार खुर्द	Bhikha Bhar Khurd
652	1564	मठिया	Mathiya
653	1568	डडिया	Dandiya
654	1569	भीखा भार बुजुर्ग	Bhikha Bhar Buzurg
655	1574	बनरही	Banrahi
656	1576	परसिया शुकुल	Parsiya Shukul
657	1579	इटवा उर्फ प्रेमगढ़	Itwa urf Premgarh
658	1581	बिमूटी	Bimuti
659	1583	रघुनाथपुर	Raghunathpur
660	1586	नेवादा	Newada

परिशिष्ट III
APPENDIX III

तहसील बनसगांव
Tahsil Bansgaon

पेयजल को छोड़कर सुविधा रहित ग्रामों की सूची
List of villages where no amenity other than the drinking water is available

क्रम सं० S. No.	लोकेशन कोड नं० L.C. No.	ग्राम का नाम	Name of villlage
1	2	3	4
661	1587	चन्दौली	Chandauli
662	1591	गंगवल	Gangwal
663	1594	धरावल	Dharawal
664	1598	गोविन्दपुर	Govindpur
665	1601	कुकुरहा	Kukurha
666	1602	पडैनिया	Padainiya
667	1604	ढखवार चक	Dhakhawar Chak
668	1606	कोटिया नायक	Kotiya Nayak
669	1608	कुंवर बांबू	Kunwar Babu
660	1610	कुंवर राजा	Kunwar Raja
671	1611	घडेरिया	Ghaheriya
672	1612	मुन्डेरी	Munderi
673	1613	अवस्थी	Awasthi
674	1614	पकड़ी गांव	Pakari Gaon
675	1617	काश्त भवानी दत्त	Kast Bhawani Datt
676	1618	हरखोड़ा खुर्द	Harkhora Khurd
677	1619	काश्त मिश्रौली	Kast Misrauli
678	1620	मिश्रौली	Misdrauli
679	1623	चक महेशपुर	Chak Maheshpur
680	1625	अम्मरपुर उर्फ महसा	Ammarpur urf Mahsa
681	1627	अहिरौली	Ahirauli
682	1628	पाण्डेपुर	Pandeypur
683	1630	भलुअनी	Bhaluani
684	1631	गोपालपुर	Gopalpur
685	1632	परसा उर्फ अगिलहवा	Parsa urf Agilhwa
686	1634	महुआ डांड	Mahua Dand
687	1636	मिश्रौली	Mishrauli
688	1638	कैथवलिया	Kaithwaliya
689	1641	रेमा	Rema
690	1643	घोड़ा लोटन	Ghora Lotan

परिशिष्ट III
APPENDIX III

तहसील: बांसगांव
Tahsil Bansgaon

पेयजल को छोड़कर सुविधा रहित ग्रामों की सूची
List of villages where no amenity other than the drinking water is available

क्रम सं० Sl. No.	लोकेशन कोड नम्बर L.C. No.	ग्राम का नाम	Name of village
1	2	3	4
691	1645	खदरा	Khadra
692	1646	गजबरी	Gajbari
693	1647	चवरिया	Chawriya
694	1648	गाजे गड़हा	Gaje Garha
695	1649	सरहरा	Sarhara
696	1652	कोहड़ी खुर्द	Kohri Khurd
697	1654	अबरूस	Abrus
698	1657	हटवा	Hatwa
699	1658	उनौली	Unauli
700	1659	दुबौली	Dubauli
701	1665	टिकरिया	Tikriya
702	1666	बारीगाँव	Barigaon
703	1667	बिजुलिया डांड	Bijuliya Dand
704	1668	कौड़िया	Kauriya
705	1669	देवई पिपर	Devai Pipar
706	1670	बहदुरा	Bahdura
707	1671	कोहना गोपालपुर	Kohna Gopalpur
708	1672	सोधा बीर	Sodha Beer
709	1681	नेउसा	Neusa
710	1682	नवरतनपुर	Navratanpur
711	1684	सुअरजपुर बुजुर्ग	Suaraj Buzurg
712	1686	कटया	Katya
713	1687	सुअरज खुर्द	Suaraj Khurd
714	1701	शनिचरा	Shanichara
715	1720	धनांव	Dhanaon
716	1722	भटनी पार खुर्द	Bhatni Par Khurd
717	1723	नीबी सेनी	Nibi Seni
718	1725	नीबी टोला	Nibi Tola
719	1729	बहदुराबाद	Bahdurabad
720	1744	लक्ष्मीपुर	Laxmipur

परिशिष्ट III
APPENDIX III

तहसील बाँसगाँव
Tahsil Bansgaon

पेयजल को छोड़कर सुविधा रहित ग्रामों की सूची
List of villages where no amenity other thanjthe drinking water is available

क्रम सं० Sl. No.	लोकेशन कोड नं० L.C. No.	ग्राम का नाम	Name of villlage
1	2	3	4
721	1745	रजहटा	Rajhata
722	1751	पुरैनी	Puraini
723	1753	छितौनी बुजुर्ग	Chhitauni Buzurg
724	1754	मलही पार	Malhipar
725	1755	खैरपुर	Khairpur
726	1756	मटिहानी	Matihani
727	1757	ददरा काश्त मटिहानी	Dadra Kast Matihani
728	1758	ददरा	Dadra
729	1760	अहिरौली	Ahirauli
730	1761	रतला	Ratla
731	1762	बघुई	Baghui
732	1763	बरई पार	Barai Par
733	1764	भटनी पार बुजुर्ग	Bhatni Par Buzurg
734	1766	महतो पार	Mahto Par
735	1774	भाट चक	Bhat Chak
736	1781	बनजरहा	Banjarha
737	1794	जमीन शुकुल	Jamin Shukul
738	1799	चोबौली	Chobauli
739	1811	धनौली	Dhanauli
740	1815	पूरी दूबे	Puri Dube
741	1839	लक्ष्मीपुर	Laxmipur
742	1849	बसावनपुर	Basawanpur
743	1857	कथडाँडी	Katha Dandi
744	1858	भेड़ी डीह	Bheri Dih
745	1859	रामगढ़	Ramgarh
746	1863	बूढनपुरा	Budhanpura
747	1870	नागपूर	Nagpur
748	1873	बेसहनी	Beshani
749	1874	मुंडेरा बेनी प्रसाद	Mundera Beni Prasad
750	1875	मरकड़ी	Markari

परिशिष्ट III
APPENDIX III

तहसील बाँसगांव
Tahsil Bansgaon

पेयजल को छोड़कर सुविधा रहित ग्रामों की सूची
List of villages where no amenity other than the drinking water is available

क्रम सं० Sl. No.	लोकेशन कोड नं० L.C. No.	ग्राम का नाम	Name of villlage
1	2	3	4
751	1877	खजुरिया गोसाई	Khajuriya Gosain
752	1878	नरही	Narhi
753	1882	रूदौली	Rudauli
754	1884	घोसी	Ghosi
755	1885	बैरिया डीह	Bairiya Dih
756	1887	मधुपुर	Madhupur
757	1889	तुलसीपुर	Tulsipur
758	1894	मुडेरा बाबू	Mudera Babu
759	1896	अच्छे डीह	Aehhe Dih
760	1898	खोहिया पट्टी	Khohiya Patti
761	1899	कंसापार	Kansa Par
762	1905	कटघरा	Katghara
763	1906	बहसुआ	Bahsua
764	1908	शनिखरा पट्टी दुबे	Shanichara Patti Dube
765	1909	कल्यानपुर	Kalyanpur
766	1911	भैसहट	Bhaishat
767	1913	सेमरा बुजुर्ग	Semara Buzurg
768	1915	नवलपुर	Nawalpur
769	1917	पिपर डहरी	Pipar Dahri
770	1920	हिंगू हार	Hingoohar
771	1922	जगदीशपुर	Jagdishpur
772	1923	मोहन पौहरिया	Mohan Pauharia
773	1924	मझगवां	Majhagawan
774	1925	बिहुला	Bihula
775	1926	लखनौरी	Lakhnauri
776	1927	लखनौरा	Lakhnaura
777	1929	बिरहुआ	Birhua
778	1931	कोहरा भवर	Kohra Bhawar
779	1932	छपिया उमराव	Chhapiya Umraon
780	1937	सरया खास	Sarya Khas

परिशिष्ट III
APPENDIX III

तहसील बंसगांव
Tehsil Bansgaon

पेयजल को छोड़कर सुविधा रहित ग्रामों की सूची
List of villages where no amenity other than the drinking water is available

क्रम सं० Sl No.	लोकेशन कोड नम्बर L.C. No.	ग्राम का नाम	Name of village
1	2	3	4
781	1938	गाय घाट	Gai Ghat
782	1941	तिवारीपुर	Tiwaripur
783	1943	बेलवा गुलाबसिंह	Belwa Gulab Singh
784	1944	बेलवा तुरन्तसिंह	Belwa Turant Singh
785	1947	बरडीहा	Bardiha
786	1953	गाई कोल	Gai Kol
787	1954	बगहा	Bagha
788	1955	अजैपुरा	Ajaipura
789	1956	बलथर	Balthar
790	1957	गोनहा	Gonha
791	1959	गोरखपुर	Gorakhpur
792	1960	खैराटी	Khairati
793	1962	सैरहा	Sairha
794	1965	कोल खास	Kol Khas
795	1966	जैराम कोल	Jairam Kol
796	1968	कोटिया निरंजन	Kotiya Niranjan
797	1969	कोटिया दीपशाह	Kotiya Deep Shah

परिशिष्ट IV
APPENDIX IV

अनुसूचित जातियों तथा अनुसूचित जनजातियों की जनसंख्या का कुल जनसंख्या से अनुपात परिसर के अनुसार ग्रामों की सूची

List of villages according to the proportion of Scheduled castes and Scheduled tribes to the total population by ranges

तहसील–फरेन्दा
Tahsil–Pharenda

अ–अनुसूचित जातियाँ
A–Scheduled Castes

अनुसूचित जातियों की जनसंख्या का परिसर (प्रतिशत) Range of Scheduled castes population (Percentage)	लोकेशन कोड संख्या Location code No.	ग्राम का नाम Name of Village	अनुसूचित जातियों की जनसंख्या का परिसर (प्रतिशत) Range of Scheduled castes population (Percentage)	लोकेशन कोड संख्या Location code No.	ग्राम का नाम Name of Village
1	2	3	1	2	3
		अराजी महुवा			हरैया खुर्द
0—5*	25	Araji Mahuwa	0—5	259	Haraiya Khurd
		जुगौली			बगही
	32	Jugauli		266	Baghi
		परसा सुमाली			बुड़वा
	37	Parsa Sumali		269	Burwa
		चकरार			बभनी खुर्द
	71	Chakrar		273	Babhani Khurd
		रामगढ़वा			राजापुर बुजुर्ग
	76	Ramgarhwa		306	Rajapur Buzurg
		खैरहवा जंगल			सेमरहनी
	92	Khairahwa Jungal		308	Semarahni
		चौतरवा			धरैची
	108	Chautarwa		309	Dharaichi
		परमेसरापुर			खड़खोड़ा
	123	Parmesarapur		314	Kharkhora
		जोगिया बारी			मडरहना
	125	Jogia Bari		335	Madarahna
		सोनबरसा कम्हरिया			बसहवा
	127	Sonabarsa Kamharia		379	Basahwa
		केमरहवा			नवा डीह
	162	Semrahwa		401	Nawa Deeh
		भरवलिया			उलरा पार
	181	Bharwalia		403	Ularapar
		गुजरौलिया शंकर मिश्र			नकेली
	184	Gujaraulia Shankar Mishar		423	Nakeli
		कैथवलिया पाठक			खाझा
	188	Kaithwalia Pathak		428	Khajha
		करमहवा खुर्द			गाय घाट
	221	Karmahwa Khurd		440	Gai Ghat
		बहोरपुर			विशुनपुर
	238	Bahorpur		442	Bishunpur

परिशिष्ट IV
APPENDIX IV

अनुसूचित जातियों तथा अनुसूचित जनजातियों की जनसंख्या का कुल जनसंख्या से अनुपात परिसर के अनुसार ग्रामों की सूची

List of villages according to the proportion of Scheduled castes and Scheduled tribes to the total population by ranges

तहसील–फरेन्दा
Tahsil-Pharenda

अ–अनुसूचित जातियाँ
A–Scheduled Castes

अनुसूचित जातियों की जनसंख्या का परिसर (प्रतिशत) Range of Scheduled castes poulation (Percentage)	लोकेशन कोड संख्या Location code No.	ग्राम का नाम Name of Village	अनुसूचित जातियों की जनसंख्या का परिसर (प्रतिशत) Range of Scheduled castes population (Percentage)	लोकेशन कोड संख्या Location code No.	ग्राम का नाम Name of Village
1	2	3	1	2	3
		वहबोलिया			सिसवनिया उर्फ शीशमहल
0—5	467	Bahbolia	6—10	104	Siswaniya urf Shishmahal
		जंगल जोगिया बारी			चड़लहा
	545	Jungal Jogia Bari		109	Charalaha
		अलीगढ़			बैरिया
	583	Aligarh		113	Bairia
		चान्दीपुर			कोलही
	585	Chandipur		117	Kolahi
		भरवलिया			चमैनिया उर्फ भेउड़ी
	601	Bharwalia		120	Chamainiya urf Bheuri
		शिवलहिया			बरूई डीह
	602	Sheolahia		124	Barui Dih
		अकतहवा			नाई कोट
	627	Akatahawa		129	Nai Kot
		महुअवा			महुआरी
6—10	7	Mahuawa		133	Mahuari
		अराजी सरकार उर्फ जोत फरेन्दा			महुअवा अड्डा
	9	Araji Sarkar urf Jot Pharenda		140	Mahuawa Adda
		बगहा			बैरवा जंगल
	24	Bagha		152	Bairwa Jungal
		पोखर भिन्डा उर्फ बंसरहव			जंगल धोतिहवा
	30	Pokhar Bhinda urf Bansrhwa		161	Jungle Dhotihawa
		रतरपुर			मोगलहा
	39	Ratanpur		165	Mogalha
		शिवपुरी			हरमंदिल कलां
	58	Shivpuri		174	Harmandil Kalan
		गंगलपुर			बड़हर बिसम्भरपुर
	77	Mangalpur		175	Barahar Bisambharpur
		देव घट्टी			नवाबी घाट
	78	Dev Ghati		202	Nawabi Ghat
		गंगवलिया			पैसिया ललइन
	99	Gangwalia		230	Paisia Lalain

परिशिष्ट IV
APPENDIX IV

अनुसूचित जातियों तथा अनुसूचित जनजातियों की जनसंख्या का कुल जनसंख्या से अनुपात परिसर के अनुसार ग्रामों की सूची

List of villages according to the proportion of Scheduled castes and Scheduled tribes to the total population by ranges

तहसील–फरेन्दा
Tahsil–Pharenda

अ–अनुसूचित जातियाँ
A–Scheduled Castes

अनुसूचित जातियों की जनसंख्या का परिसर (प्रतिशत) Range of Scheduled castes population (Percentage)	लोकेशन कोड संख्या Location code No.	ग्राम का नाम Name of Village	अनुसूचित जातियों की जनसंख्या का परिसर (प्रतिशत) Range of Scheduled castes population (Percentage)	लोकेशन कोड संख्या Location code No.	ग्राम का नाम Name of Village
1	2	3	1	2	3
		बिशुनपुर कुर्थिया			लौकहा
6—10	231	Bishunpur Kurthia	6—10	315	Laukaha
		सोनवल			महुअवा राजा
	244	Sonwal		321	MahuawaRaja
		थरौली बुजुर्ग			मैनहवा
	250	Tharauli Buzurg		322	Mainhawa
		मोहनपुर			महुलानी
	254	Mohanpur		337	Mahulani
		बोकवा			हरैया मौलही
	255	Bokawa		341	Haraiya Maulahi
		गजपति			बरगाहपुर
	258	Gajpati		358	Bargahpur
		परसा दयाराम			पुरन्दरपुर
	260	Parsa Dayaram		361	Purandarpur
		कास्त खैर			धानी
	267	Kast Khaira		387	Dhani
		एकडगवा			ढोंढ घाट
	268	Ekdangawa		389	Dhondh Ghat
		खरहरवा			कमनहा
	271	Kharharwa		391	Kamnaha
		सोना पिपरी बुजुर्ग			ताल बंजरहा
	277	Sona Pipri Buzurg		396	Tal Banjraha
		बड़हरा इन्द्रदत्त			खरखड़िया
	280	Barahara Indradatt		402	Kharkharia
		कोल्हुई			मोगलहा
	285	Kolhui		413	Moglaha
		पिपरा परसौनी			बेलमा
	286	Pipra Parsauni		421	Belama
		बान्धा			कोनी
	289	Bandha		441	Koni
		परास खन्डा			गौरया
	290	Paras Khanda		449	Gauraia

परिशिष्ट IV
APPENDIX IV

अनुसूचित जातियों तथा अनुसूचित जनजातियों की जनसंख्या का कुल जनसंख्या से अनुपात परिसर के अनुसार ग्रामों की सूची

List of villages according to the proportion of Scheduled Castes and Scheduled tribes to the total population by ranges

तहसील–फरेन्दा
Tahsil–Pharenda

अ–अनुसूचित जातियाँ
A–Scheduled Castes

अनुसूचित जातियों की जनसंख्या का परिसर (प्रतिशत) Range of Scheduled castes population (Percentage)	लोकेशन कोड संख्या Location code No.	ग्राम का नाम Name of Village	अनुसूचित जातियों की जनसंख्या का परिसर (प्रतिशत) Range of Scheduled castes population (Percentage)	लोकेशन कोड संख्या Location code No.	ग्राम का नाम Name of Village
1	2	3	1	2	3
		गेरूई बुजुर्ग			खोखरी
6—10	456	Gerui Buzurg	6—10	615	Khokhari
		ककटही			बढ़या
	458	Kaktahi		620	Barhya
		मुंसाबार			मोहम्मदपुर
	461	Munsabar		622	Mohammadpur
		भगवानपुर			कल्यानपुर
	471	Bhagwanpur		626	Kalyanpur
		भैंसला			लक्ष्मीपुर
	472	Bhainsala		F-1	Laxmipur
		फरेन्दा सर्वजीत			कम्पियर गंज
	497	Pharenda Sarabjeet		F-4	Campierganj
		सिधवार			सुकरौली उर्फ अरघा
	535	Sidhwar	11—15	11	Sukarauli urf Aragha
		भैंसहिया			महुअवा
	552	Bhaisahiya		27	Mahuawa
		रूनुवा			त्रिलोकपुर
	560	Runuwa		31	Trilokpur
		करीमनगर			लक्ष्मीनगर
	580	Karimnagar		35	Laxmi Nagar
		लक्ष्मीपुर			अहिरौली
	582	Laxmipur		43	Ahirauli
		मुहम्मदपुर उर्फ जंगल बन्धन			निपनिया
	587	Muhammadpur urf Jungle Bandhn		46	Nipaniya
		चौमुहा			असुरैना
	595	Chaumuha		61	Asuraina
		तेन्दुआ बिशम्भरपुर			डोगहरा
	599	Tendua Bishambharpur		62	Doghara
		रामचौरा			बिशुनपुरा
	603	Ramchaura		63	Bishunpura
		कुन्जलगढ़			बरगदवा
	604	Kunjalgarh		72	Bargadwa

परिशिष्ट IV
APPENDIX IV

अनुसूचित जातियों तथा अनुसूचित जनजातियों की जनसंख्या का कुल जनसंख्या से अनुपात परिसर के अनुसार ग्रामों की सूची

List of villages according to the proportion of Scheduled castes and Scheduled tribes to the total population by ranges

तहसील–फरेन्दा
Tahsil–Pharenda

अ–अनुसूचित जातियाँ
A–Scheduled Castes

अनुसूचित जातियों की जनसंख्या का परिसर (प्रतिशत) Range of Scheduled castes population (Percentage)	लोकेशन कोड संख्या Location code No.	ग्राम का नाम Name of Village	अनुसूचित जातियों की जनसंख्या का परिसर (प्रतिशत) Range of Scheduled castes population (Percentage)	लोकेशन कोड संख्या Location code No.	ग्राम का नाम Name of Village
1	2	3	1	2	3
11—15	73	पिपरा Pipra	11—15	146	जंगल गुलरिहा Jungale Gulariha
	80	हरखपुरा Harakhpura		148	टढ़ी Tarhi
	84	शीशगढ़ Shishgarh		155	सुकरौली उर्फ सूर्जपुरा Sukarauli urf Surajpura
	89	गनेशपुर Ganeshpur		158	नवाडीह उर्फ देवपुर Nawadih urf Deopur
	91	सीहाभार Sihabhar		166	अमवा Amawa
	100	बरनहवा Barnahwa		172	बनरसिया खुर्द Banarsia Khurd
	103	सिसवा उर्फ खोरिया Sisawa urf Khoria		185	बड़हरा शिवनाथ Barahara Shivnath
	105	चकदह Chak Dah		195	बेलासपुर Belaspur
	131	बनवा टारी Banwa Tari		199	भगवानपुर Bhagwanpur
	132	परसौनी कलां Parsanni Kalan		201	भोथहा Bhothaha
	134	महदेवा बसडीला Mahadewa Basdila		205	खालिक गढ़ Khalik Garh
	135	पकरडीहा Pakar Dlha		206	गौहरपुर Gauharpur
	136	बैजनाथपुर उर्फ चरका Baijnathpur urf Charka		208	राजापुर Rajapur
	141	बेलभार Belbhar		215	करीमदादपुर Karimdadpur
	143	पिपरहवा Piprahwa		219	आराजी गयादत्त उर्फ सूबेदारपुर Arazi Gayadatt urf Subedarpur
	144	सिंहपुर कला Singhpur Kalan		222	महदेवा काशीराम Mahadeva Kashiram

परिशिष्ट IV
APPENDIX IV

अनुसूचित जातियों तथा अनुसूचित जनजातियों की जनसंख्या का कुल जनसंख्या से अनुपात परिसर के अनुसार ग्रामों की सूची

List of villages according to the proportion of Scheduled Castes and Scheduled tribes to the total population by ranges

तहसील–फरेन्दा
Tahsil–Pharenda

अ–अनुसूचित जातियाँ
A–Scheduled Castes

अनुसूचित जातियों की जनसंख्या का परिसर (प्रतिशत) Range of Scheduled castes population (Percentage)	लोकेशन कोड संख्या Location code No.	ग्राम का नाम Name of Village	अनुसूचित जातियों की जनसंख्या का परिसर (प्रतिशत) Range of Scheduled castes population (Percentage)	लोकेशन कोड संख्या Location code No.	ग्राम का नाम Name of Village
1	2	3	1	2	3
		पुरेन्दरपुर सोनबरसा			भौरा जोत
11—15	229	Purendarpur Sonbarsa	11—15	323	Bhaura Jot
		एकमा			गोपालपुर
	233	Ekama		325	Gopalpur
		कोट कम्हरिया			मिसरौलिया
	236	Kot Kamhariya		334	Misraulia
		कटाई कोट उर्फ मदरहन			चैनपुरा
	246	Katai Kot urf Madarhan		343	Chainpur
		बेलवार खुर्द			पचगंगपुर
	249	Belwar Khurd		347	Pachgangpur
		सिंहपुर थरौली			शिवपुर
	253	Singhpur Tharauli		352	Shivpur
		मडरहना ककरही			दुर्गापुर
	261	Madarhana Kakarhi		353	Durgapur
		गुलरिहा कलां			बैसार
	279	Gulriha Kalan		357	Baisar
		कम्हरिया बुजुर्ग			बरडांड
	281	Kamhariya Buzurg		359	Bardad
		करू अम्बल			हाथी गडवा
	291	Karu Ambal		360	Hathi Garhwa
		हरैया पंडित			बेलसार
	296	Haraiya Pandit		363	Belsar
		इलाहाबास			घीवपाड
	301	Allahabas		372	Ghiopad
		मंगलपुर			रिहिया पडरी
	302	Mangalpur		381	Rihiya Padari
		केरौली			रामपुर
	304	Kerauli		385	Rampur
		धरैया			चौका
	312	Dharaiya		386	Chauka
		खरखोड़ी			कानापार
	313	Kharkhori		392	Kanapar

परिशिष्ट IV
APPENDIX IV

अनुसूचित जातियों तथा अनुसूचित जनजातियों की जनसंख्या का कुल जनसंख्या से अनुपात परिसर के अनुसार ग्रामों की सूची

List of villages according to the proportion of Scheduled castes and Scheduled tribes to the total population by ranges

तहसील-फरेन्दा
Tahsil-Pharenda

अ-अनुसूचित जातियाँ
A-Scheduled Castes

अनुसूचित जातियों की जनसंख्या का परिसर (प्रतिशत) Range of Scheduled castes population (Percentage)	लोकेशन कोड संख्या Location code No.	ग्राम का नाम Name of Village	अनुसूचित जातियों की जनसंख्या का परिसर (प्रतिशत) Range of Scheduled castes population (Percentage)	लोकेशन कोड संख्या Location code No.	ग्राम का नाम Name of Village
1	2	3	1	2	3
		नगवा			हरपुर
11—15	393	Nagwa	11—15	490	Harpur
		सिकन्दरा जीतपुर			शाहपुर जंगल
	394	Sikandra Jitpur		495	Shahpur Jungle
		मरहठा			महुवा सर्वजीत
	397	Marhatha		496	Mahuawa Sarabjeet
		घघवा			बनकटी
	416	Ghaghwa		514	Bankati
		चकदहा			गनेशपुर
	424	Chakdaha		528	Ganeshpur
		बलुआ			फरेन्दा खुर्द
	427	Balua		530	Pharenda Khurd
		भुअही			पचरुखी
	435	Bhuahi		536	Pachrukhi
		सोनौरा बुजुर्ग			ठाकुर नगर
	439	Sonaura Buzurg		539	Thakur Nagar
		अहिरौली			छितही बुजुर्ग
	445	Ahirauli		540	Chhitahi Buzurg
		मझगांवा			कम्हरिया खुर्द
	446	Majhgawan		542	Kamhariya Khurd
		गेरुई खुर्द			पिपरा बिसम्भरपुर
	457	Gerue Khurd		544	Pipra Bisambharpur
		मीरहिरिया			गोपालपुर
	459	Mirihiriya		547	Gopalpur
		बरईपार			विशुनपुर
	462	Barai Par		567	Bishunpur
		गोपालपुर			रमवापुर
	465	Gopalpur		569	Ramwapur
		रिगौली			इन्दरपुर
	469	Rigauli		571	Indarpur
		सोहरबलिया खुर्द			माधोपुर
	482	Soharbalia Khurd		574	Madhopur

परिशिष्ट IV
APPENDIX IV

अनुसूचित जातियों तथा अनुसूचित जनजातियों की जनसंख्या का कुल जनसंख्या से अनुपात परिसर के अनुसार ग्रामों की सूची

List of villages according to the proportion of Scheduled castes and Scheduled tribes to the total population by ranges

तहसील–फरेन्दा
Tahsil–Pharenda

अ–अनुसूचित जातियाँ
A–Scheduled Castes

अनुसूचित जातियों की जनसंख्या का परिसर (प्रतिशत) Range of Scheduled castes poulation (Percentage)	लोकेशन कोड संख्या Location code No.	ग्राम का नाम Name of Village	अनुसूचित जातियों की जनसंख्या का परिसर (प्रतिशत) Range of Scheduled castes population (Percentage)	लोकेशन कोड संख्या Location code No.	ग्राम का नाम Name of Village
1	2	3	1	2	3
		चौरी			नैनिया
11—15	578	Chauri	11—20	33	Nainiya
		सरपतहा			महदेइया
	581	Sarpataha		49	Mahdeiya
		बसन्तपुर			बिष खोया
	592	Basantpur		50	Bish Khoya
		जनकपुर			बैकुन्ठपुर
	598	Janakpur		51	Baikunthpur
		धर्मपुर			हरलालगढ़ कहरवाल
	607	Dharmpur		52	Harlalgarh Kaharwal
		बैजनाथपुर			सेखुआनी
	609	Baijnathpur		59	Sekhuani
		बजही			पिपरहिया
	616	Bajahi		64	Piparbiya
		जंगल बिहुली			पडौली
	629	Jungale Bihuli		68	Padauli
		साहबगंज			खैरहवा
	632	Sahabganj		70	Khairahwa
		मखनहा			राजाबारी
	634	Makhanha		75	Rajabari
		अराजी सरकार			अमहवा
16—20	3	Arazi Sarkar		82	Ambawa
		अराजी सरकार उर्फ बैरिहवा			पिपरा
	14	Arazi Sarakar urf Bairihawa		83	Pipra
		छपवा			जिगिनिहवा
	15	Chhapwa		93	Jiginihwa
		हथिहवा			सिरसिया मशर्की
	19	Hathihwa		97	Sirsia Masharki
		खैराटी			जिगिना
	20	Khairati		98	Jigina
		दुर्गापुर			सिरसिया खास
	26	Durgapur		102	Sirasia Khas

परिशिष्ट IV
APPENDIX IV

अनुसूचित जातियों तथा अनुसूचित जनजातियों की जनसंख्या का कुल जनसंख्या से अनुपात परिसर के अनुसार ग्रामों की सूची

List of villages according to the proportion of Scheduled castes and Scheduled tribes to the total population by ranges

तहसील–फरेन्दा
Tahsil–Pharenda

अ–अनुसूचित जातियाँ
A–Scheduled Castes

अनुसूचित जातियों की जनसंख्या का परिसर (प्रतिशत) Range of Scheduled castes poulation (Percentage)	लोकेशन कोड संख्या Location code No.	ग्राम का नाम Name of Village	अनुसूचित जातियों की जनसंख्या का परिसर (प्रतिशत) Range of Scheduled castes population (Percentage)	लोकेशन कोड संख्या Location code No.	ग्राम का नाम Name of Village
1	2	3	1	2	3
		कुरहवा खुर्द			कोल्हुवा ऊर्फ सिंघोरवा
16—20	115	Kurahawa Khurd	16—20	197	Kolhua urf Singhorawa
		छितरापुर			मठिया ईदू
	118	Chhitrapur		203	Mathia Idu
		एक सड़वा			रघुनाथपुर
	126	Eksarwa		211	Raghunathpur
		सिसवा तोफीर			रानीपुर
	139	Siswa Tofir		216	Ranipur
		जमुहरा कलाँ			फुलवरिया
	142	Jamuhara Kalan		224	Phulwaria
		करैला अजगरहा			परसा पान्डे
	145	Karaila Ajgarha		228	Parsa Pandey
		बैरवा चन्वनपुर			हथिया गढ़
	153	Bairawa Chandanpur		237	Hathia Garh
		पैसिया उर्फ कोनधुसरी			परसौनी
	157	Paisia urf Kondhusari		242	Parsauni
		रूदौली उर्फ करैला			सिसवनिया बिशुन
	168	Rudauli urf Karaila		248	Siswania Bishun
		मुंडली			राजमंदिल खुर्द
	169	Mundali		252	Rajmandil Khurd
		बिशुनपुर फुलवरिया			धुसवा कलाँ
	186	Bishunpur Phulwaria		256	Dhuswa Kalan
		मझौली			सूरपार
	187	Majhauli		262	Surpar
		बकैनिया हरैया			अहिरौली
	189	Bakainiya Haraiya		263	Ahirauli
		महेशपुर महदेइया			बभनी बुजुर्ग
	190	Maheshpur Mahdeiya		274	Babhani Buzurg
		मेरी पिपरी			बड़गो
	193	Meri Pipari		276	Bargo
		लक्ष्मीपुर कैथवलिया			परसौना
	196	Laxmipur Kaithawalia		278	Parsauna

परिशिष्ट IV
APPENDIX IV

अनुसूचित जातियों तथा अनुसूचित जनजातियों की जनसंख्या का कुल जनसंख्या से अनुपात परिसर के अनुसार ग्रामों की सूची

List of villages according to the proportion of Scheduled castes and Scheduled tribes to the total population by ranges

तहसील–फरेन्दा
Tahsil–Pharenda

ब–अनुसूचित जातियाँ
A–Scheduled Castes

अनुसूचित जातियों की जनसंख्या का परिसर (प्रतिशत) Range of Scheduled castes poulation (Percentage)	लोकेशन कोड संख्या Location code No.	ग्राम का नाम Name of Village	अनुसूचित जातियों की जनसंख्या का परिसर (प्रतिशत) Range of Scheduled castes population (Percentage)	लोकेशन कोड संख्या Location code No.	ग्राम का नाम Name of Village
1	2	3	1	2	3
		गुरचिहा			बिशुनपुर अदरौना
16—20	283	Gurchiha	16—20	354	Bishunpur Adrauna
		कुसहा			करमहुवा
	284	Kusha		355	Karmahuwa
		पिपरही			नौसागर
	297	Piprahi		356	Nausagar
		रायपुर पंडित			झांगपार
	299	Raipur Pandit		370	Jhangpar
		जिगिनिहा			बडुआ
	305	Jiginiha		408	Badua
		नवा डीह खुर्द			कुनवार
	311	Nawa Dih Khurd		416	Kunwar
		बिश्रामपुर			सोनौरा खुर्द
	320	Bishrampur		432	Sonaura Khurd
		रसोइयां			खारवार
	332	Rasoiya		444	Kharwar
		पृथीपाल मढ़			पोवा
	333	Prithipalgarh		448	Powa
		बंजरहा सोनबरसा			कहरौली
	336	Banjraha Sonbarsa		450	Kahrauli
		शाहबाद			सनगद
	338	Shahabad		454	Sangad
		बेला			खजुरगांव
	340	Bela		468	Khajurgaon
		मटिहनवा			सैलदह
	346	Matihanwa		473	Saildah
		दुबौलिया			झामर
	348	Dubaulia		474	Jhamar
		नैनसर			सोहरवालिया कलाँ
	350	Nainsar		483	Soharwalia Kalan
		लेहड़ा			लेहडा
	351	Lehara		491	Lehara

परिशिष्ट IV
APPENDIX IV

अनुसूचित जातियों तथा अनुसूचित जनजातियों की जनसंख्या का कुल जनसंख्या से अनुपात परिसर के अनुसार ग्रामों की सूची

List of villages according to the proportion of Scheduled Castes and Scheduled tribes to the total population by ranges

तहसील–फरेन्दा
Tahsil–Pharenda

अ–अनुसूचित जातियाँ
A–Scheduled Castes

अनुसूचित जातियों की जनसंख्या का परिसर (प्रतिशत) Range of Scheduled castes population (Percentage)	लोकेशन कोड संख्या Location code No.	ग्राम का नाम Name of Village	अनुसूचित जातियों की जनसंख्या का परिसर (प्रतिशत) Range of Scheduled castes population (Percentage)	लोकेशन कोड संख्या Location code No.	ग्राम का नाम Name of Village
1	2	3	1	2	3
		पिपरा मौनी			बादशाहपुर
16—20	492	Pipara Mauni	16—20	605	Badshahpur
		गोपालपुर			रामनगर केवटलिया
	494	Gopalpur		608	Ramnagar Keotalia
		बनकटा			महबन खोर
	513	Bankata		610	Mahban Khor
		चौतरवा			जंगल अगही
	518	Chautarwa		628	Jungle Agahi
		सेमरहनी			फरेन्दा
	520	Semrhani		F2	Pharenda
		फरेन्दा बुजुर्ग			खनुआ
	525	Pharenda Buzurg	21–30	1	Khanua
		निरनाम			धौरहरा
	526	Nirnam		4	Dhaurahara
		महदेवा बुजुर्ग			सुकरौली
	529	Mahadewa Buzurg		5	Sukarauli
		महदेवा			कुनसेरवा
	557	Mahdewa		6	Kunserwa
		झुनुवा			कैथवलिया उर्फ बरगदही
	559	Jhunuwa		10	Kaithwalia urf Bargadahi
		गोविन्दपुर			हरदी डाली
	562	Govindpur		12	Hardi Dali
		देउरवा			सुन्डी
	564	Deurwa		13	Sundi
		मोहम्मदपुर उर्फ हरगाँव			पुरैनिया
	584	Mohammadpur urf Hargaon		18	Purainiya
		भोरा बारी			मुडिला
	586	Bhora Bari		22	Murila
		राजपुर			रामनगर
	590	Rajpur		28	Ramnagar
		गुलरिहा			परसा
	600	Gulriha		29	Parsa

परिशिष्ट IV
APPENDIX IV

अनुसूचित जातियों तथा अनुसूचित जनजातियों की जनसंख्या का कुल जनसंख्या से अनुपात परिसर के अनुसार ग्रामों की सूची

List of villages according to the proportion of Scheduled Castes and Scheduled tribes to the total population by ranges

तहसील–फरेन्दा
Tahsil–Pharenda

अ–अनुसूचित जातियां
A–Scheduled Castes

अनुसूचित जातियों की जनसंख्या का परिसर (प्रतिशत) Range of Scheduled castes population (Percentage)	लोकेशन कोड संख्या Location code No.	ग्राम का नाम Name of Village	अनुसूचित जातियों की जनसंख्या का परिसर (प्रतिशत) Range of Scheduled castes population (Percentage)	लोकेशन कोड संख्या Location code No.	ग्राम का नाम Name of Village
1	2	3	1	2	3
		श्याम काट			हरपुर
21—30	34	Shyam Kat	21—30	86	Harpur
		जगरनाथपुर			सेमरहना
	38	Jagarnathpur		87	Semarahna
		गनेशपुर			बेलहिया
	40	Ganeshpur		88	Belahia
		भगवानपुर			मनिकापुर
	42	Bhagwanpur		90	Manikapur
		रेहरा			जमुहानी
	44	Rehara		96	Jamuhani
		बेलभार			चांदीथान
	45	Belbhar		106	Chandi Than
		बड़हरा			नरकटहा
	47	Barahara		110	Narkataha
		काहड़वाल			पैसिया बाबू
	53	Kaharawal		112	Paisia Babu
		मरजादपुर			गजरही
	55	Marjadpur		119	Gajarhi
		परसा मलिक			गजरहा
	56	Parsa Malik		121	Gajaraha
		तरैनी			मुन्डेहरा
	60	Taraini		130	Mundehra
		घोड़हवा			बैरवा बनकटवा
	66	Ghorhawa		154	Bairawa Bankatawa
		झिंगटी			करैलिया
	69	Jhingati		167	Karailiya
		पड़िया टाल			करमहवा बसंतपुर
	74	Pariya Tal		170	Karmahwa Basantpur
		कोहर गड्डी			पिपरिया
	79	Kohar Gaddi		173	Pipria
		भगतपुरवा			बेलबा बुजुर्ग
	85	Bhagatpurwa		178	Belwa Buzurg

परिशिष्ट IV
APPENDIX IV

अनुसूचित जातियों तथा अनुसूचित जनजातियों की जनसंख्या का कुल जनसंख्या से अनुपात परिसर के अनुसार ग्रामों की सूची

List of villages according to the proportion of Scheduled castes and Scheduled tribes to the total population by ranges

तहसील–फरेन्दा
Tahsil–Pharenda

अ–अनुसूचित जातियाँ
A–Scheduled Castes

अनुसूचित जातियों की जनसंख्या का परिसर (प्रतिशत) Range of Scheduled castes population (Percentage)	लोकेशन कोड संख्या Location code No.	ग्राम का नाम Name of Village	अनुसूचित जातियों की जनसंख्या का परिसर (प्रतिशत) Range of Scheduled castes population (Percentage)	लोकेशन कोड संख्या Location code No.	ग्राम का नाम Name of Village
1	2	3	1	2	3
		सेमरहवा उर्फ जमुहानी			डकही
21—30	179	Semarahwa urf Jamuhani	21—30	264	Dakahi
		तेन्दुही			सोन पिपरी खुर्द
	180	Tenduhi		270	Sonpipri Khurd
		चैनपुर			चन्दनपुर
	183	Chainpur		272	Chandanpur
		पिपरा सोहत			सोन चिरैया
	194	Pipra Sohat		292	Sonchiraia
		मानिक तालाब			बेलौही
	200	Manik Talab		294	Belauhi
		औहरवा कलां			शिकारगढ़
	218	Aurahwa Kalan		295	Shikargarh
		हरैया रघुवीर			धुसवा खुर्द
	223	Haraiya Raghubir		310	Dhuswa Khurd
		बरगदवा बिशुनपुर			लोकही
	227	Baragadwa Bishunpur		316	Lokahi
		सोंधी			बहदुरी
	232	Sondhi		324	Bahaduri
		बरगदवा मधुबनी			कवलपुर
	234	Bargadwa Madhubani		326	Kawalpur
		चौतरवा			ओड़वलिया गोसाई
	240	Chautarwa		327	Orwalia Gosai
		रुद्रपुर शिवनाथ			अचलगढ़
	241	Rudrapur Shivnath		329	Achalgarh
		जंगल सोनवल			गुजरैलिया
	243	Jungle Sonawal		331	Gujarailia
		राजधानी			सौरहा
	247	Rajdhani		339	Sauraha
		पोखर भिन्डा			फुलमनहा
	251	Pokhar Bhinda		349	Phulmanha
		देवपुर			पट्टीवार
	257	Deopur		367	Pattiwar

परिशिष्ट IV
APPENDIX IV

अनुसूचित जातियों तथा अनुसूचित जनजातियों की जनसंख्या का कुल जनसंख्या से अनुपात परिसर के अनुसार ग्रामों की सूची

List of villages according to the proportion of Scheduled castes and Scheduled tribes to the total population by ranges

तहसील–फरेन्दा
Tahsil–Pharenda

अ–अनुसूचित जातियाँ
A–Scheduled Castes

अनुसूचित जातियों की जनसंख्या का परिसर (प्रतिशत) Range of Scheduled castes population (Percentage)	लोकेशन कोड संख्या Location code No.	ग्राम का नाम Name of Village	अनुसूचित जातियों की जनसंख्या का परिसर (प्रतिशत) Range of Scheduled castes population (Percentage)	लोकेशन कोड संख्या Location code No.	ग्राम का नाम Name of Village
1	2	3	1	2	3
		महदेवा			लेजार महदेवा
21—30	369	Mahadewa	21—30	508	Lejar Mahdewa
		भरगांई			बाजार डीह
	395	Bhargain		511	Bazar Dih
		सोहिला			सेखुई
	405	Sohila		515	Sekhuie
		बखरिया			ओडवलिया
	406	Bakharia		516	Orwalia
		गौरा			पोखर भिन्डा
	409	Gaura		517	Pokhar Bhinda
		खैराट			परसिया खुर्द
	434	Khairat		519	Parasia Khurd
		बनकटा			बढ़या
	452	Bankata		521	Barhya
		अगया			हरमदिल खुर्द
	475	Agaya		522	Harmandil Khurd
		मुडिला			भगवतनगर परसिया
	477	Mudila		523	Bhagwatnagar Parsia
		बरगदवा रामसहाय			उदितपुर
	478	Bargadwa Ramsahai		524	Uditpur
		मधुकरपुर महदेवा			सिधवारी
	480	Madhukarpur Mahdewa		537	Sidhwari
		कैथवलिया सर्वजीत			मथुरानगर
	485	Kaithwalia Sarvjeet		538	Mathuranagar
		सेमरा महराज			परसा महन्थ
	486	Semara Mahraj		541	Parsa Mahanth
		सिसवनिया बुजुर्ग			अलहदिया महदेवा
	487	Siswania Buzurg		546	Alhadiya Mahadewa
		करमहवा बुजुर्ग			पिपरा
	493	Karmahwa Buzurg		549	Pipra
		ताल्ही			गढ़
	499	Talhi		554	Garh

परिशिष्ट IV
APPENDIX IV

अनुसूचित जातियों तथा अनुसूचित जनजातियों की जनसंख्या का कुल जनसंख्या से अनुपात परिसर के अनुसार ग्रामों की सूची

List of villages according to the proportion of Scheduled castes and Scheduled tribes to the total population by ranges

तहसील-फरेन्दा
Tahsil–Pharenda

अ–अनुसूचित जातियाँ
A–Scheduled Castes

अनुसूचित जातियों की जनसंख्या का परिसर (प्रतिशत) Range of Scheduled castes population (Percentage)	लोकेशन कोड संख्या Location code No.	ग्राम का नाम Name of Village	अनुसूचित जातियों की जनसंख्या का परिसर (प्रतिशत) Range of Scheduled castes population (Percentage)	लोकेशन कोड संख्या Location code No.	ग्राम का नाम Name of Village
1	2	3	1	2	3
		मुजहाना			अमवा उर्फ आमघाट
21—30	555	Mujhana	21—30	624	Amwa urf Amghat
		सोनबरसा			बगही भारी
	558	Sonbarsa		633	Bagahi Bhari
		गोपालपुर			फरेन्दा
	561	Gopalpur	31+	2	Pharenda
		करहिया			बरगदवा उर्फ गनवरिया
	565	Karahiya		8	Bargadwa urf Ganwaria
		परसिया बुजुर्ग			बरवा भोज
	566	Parsia Buzurg		16	Barwa Bhoj
		पिपरा बारी			लोहासी
	568	Pipara Bari		17	Lohasi
		मधवापुर			सिहोरवा
	573	Madhawapur		21	Sihorwa
					खरग बरवा
				23	Kharag Barwa
		परसा			जारा
	574	Parsa		36	Jara
		बरात गाड़ा			करमहवा
	575	Barat Gara		41	Karmahwa
		झावा कोट			हनुमान गढ़िया
	576	Jhawa Kot		48	Hanuman Garhiya
		लोहरपुरवा			सेवतरी
	591	Loharpurwa		54	Sewatari
		बन भागलपुर			बभनी
	593	Ban Bhagalpur		57	Babhni
		कम्पियरनगर			महरी
	594	Campiarnagar		65	Mahri
		शिवपुर करमहवा			लुटहवा
	597	Shivpur Karmahwa		67	Lutahawa
		करमहवा			सगरहवा
	611	Karamahwa		81	Sagarahwa
		बजहा			सोन पिपरा
	617	Bajaha		94	Sonpipara

परिशिष्ट IV
APPENDIX IV

अनुसूचित जातियों तथा अनुसूचित जनजातियों की जनसंख्या का कुल जनसंख्या से अनुपात परिसर के अनुसार ग्रामों की सूची

List of villages according to the proportion of Scheduled castes and Scheduled tribes to the total population by ranges

तहसील–फरेन्दा
Tahsil–Pharenda

अ–अनुसूचित जातियाँ
A–Scheduled Castes

अनुसूचित जातियों की जनसंख्या का परिसर (प्रतिशत) Range of Scheduled castes population (Percentage)	लोकेशन कोड संख्या Location code No.	ग्राम का नाम Name of Village	अनुसूचित जातियों की जनसंख्या का परिसर (प्रतिशत) Range of Scheduled castes population (Percentage)	लोकेशन कोड संख्या Location code No.	ग्राम का नाम Name of Village
1	2	3	1	2	3
		पुरुषोत्तमपुर			चमैनिया
31+	95	Purshotampur	31+	191	Chamainiya
		सुरजपुरा			आराजी सुवाइन
	101	Surajpura		204	Araji Subain
		बरवा कलाँ			कोदईपुर उर्फ गिदहा
	107	Barwa Kalan		209	Kodaipur urf Gidaha
		राजधानी			औरहवा खुर्द
	111	Rajdhani		217	Aurahwa Khurd
		सम्पतिहा			बसन्तपुर
	116	Sampatiha		225	Basantpur
		बरवा खुर्द			समर धीरा
	122	Barwa Khurd		226	Samar Dhira
		भैसहिया			जंगल हाथीगढ़
	137	Bhaisahiya		239	Jungle Hathigarh
		बैरवा भरपुरवा			अचलगढ़
	156	Bairawa Bharpurwa		245	Achalgarh
		रामनगर			राजमंदिल कलां
	159	Ramnagar		265	Rajmandil Kalan
		हनुमान गढ़िया			नवडीह कलां
	160	Hanuman Garhiya		275	Navdih Kalan
		कजरी			बडिहारी
	163	Kajari		287	Badihari
		दशरथपुर			महदेवा
	164	Dasharathpur		288	Mahdewa
		बनरसिया कलां			करजही
	171	Banarasia Kalan		293	Karjahi
		राजापुर खुर्द			लालपुर
	176	Rajapur Khurd		295	Lalpur
		बरगदवा अयोध्या			महुआरी
	177	Bargadawa Ayodhya		300	Mahuari
		भुरकुड़वा			सेमरहना
	182	Bhurkurwa		307	Semarahana

परिशिष्ट IV
APPENDIX IV

अनुसूचित जातियों तथा अनुसूचित जनजातियों की जनसंख्या का कुल जनसंख्या से अनुपात परिसर के अनुसार ग्रामों की सूची

List of villages according to the proportion of Scheduled castes and Scheduled tribes to the total population by ranges

तहसील–फरेन्दा
Tahsil–Pharenda

अ–अनुसूचित जातियाँ
A–Scheduled Castes

अनुसूचित जातियों की जनसंख्या का परिसर (प्रतिशत) Range of Scheduled castes population (Percentage)	लोकेशन कोड संख्या Location code No.	ग्राम का नाम Name of Village	अनुसूचित जातियों की जनसंख्या का परिसर (प्रतिशत) Range of Scheduled castes population (Percentage)	लोकेशन कोड संख्या Location code No.	ग्राम का नाम Name of Village
1	2	3	1	2	3
31+	318	सहजनवा Sahjanwa	31+	476	बड़हरा कन्हई Barhara Kanhai
	319	महाव Mahaw		484	दर्जी चक Darzi Chak
	328	सोना बन्दी Sona Bandi		488	सिसवनिया खुर्द Siswania Khurd
	330	बसडीला Basdila		489	मनिकौरा Manikaura
	342	हाता बेला हरैया Hata Bela Haraiya		498	भगवानपुर Bhagwanpur
	345	पुरैनिहा Purainiha		500	जलालगढ़ Jalalgarh
	376	चरगावां Chargawan		501	हरैया Haraiya
	377	कोइला दंड Koila Dand		502	सिंहपुर अयोध्या Singhpur Ayodhya
	380	करखी Karkhi		503	बरगदवा Bargadwa
	383	ढोंड घाट Dhond Ghat		504	पिपरा खल्ली Pipra Khalli
	400	मेझुका Mejhuka		505	धनुआडीह Dhanuadih
	411	बन्दोह Bandoh		506	परसा खुर्द Parsa Khurd
	412	खरकटवा Kharkatwa		507	बैकुन्ठपुर Baikunthpur
	414	कुन्डी Kundi		509	रतनपुर उर्फ भरथीपुर Ratanpur urf Bharthipur
	418	बिहारी Bihari		510	परसा बेनी Parsa Beni
	451	छितही खुर्द Chhitahi Khurd		512	पकड़डीहा राजा Pakardiha Raja

परिशिष्ट IV
APPENDIX IV

अनुसूचित जातियों तथा अनुसूचित जनजातियों की जनसंख्या का कुल जनसंख्या से अनुपात परिसर के अनुसार ग्रामों की सूची

List of villages according to the proportion of Scheduled castes and Scheduled tribes to the total population by ranges

तहसील-फरेन्दा
Tahsil-Pharenda

अ–अनुसूचित जातियाँ
A–Scheduled Castes

अनुसूचित जातियों की जनसंख्या का परिसर (प्रतिशत) Range of Scheduled castes population (Percentage)	लोकेशन कोड संख्या Location code No.	ग्राम का नाम Name of Village	अनुसूचित जातियों की जनसंख्या का परिसर (प्रतिशत) Range of Scheduled castes population (Percentage)	लोकेशन कोड संख्या Location code No.	ग्राम का नाम Name of Village
1	2	3	1	2	3
		जमुहरा खुर्द			मोहनाग
31+	531	Jamuhara Khurd	31+	588	Mohnag
		डड़वार बुजुर्ग			सूरस
	532	Darwar Buzurg		589	Suras
		डड़वार खुर्द			अलेनाबाद
	533	Darwar Khurd		596	Alenabad
		रतनपुर खुर्द			आलम चक
	534	Ratanpur Khurd		606	Alam Chak
		बड़हरा देवीचरन			लक्ष्मीपुर
	543	Barahara Devicharan		612	Lachhmipur
		सेमरा डाड़ी			अलगतपुर
	548	Semara Dari		614	Algatpur
		महुअवा उर्फ महुई			सेखुई
	550	Mahuawa urf Mahuai		619	Sekhui
		खजुरिया			नवापार
	556	Khajuria		621	Nawapar
		रामनगर			धर्म डीह
	563	Ramnagar		623	Dharm Dih
		गोपालपुर उर्फ हरनामपुर			खिरिया
	570	Gopalpur urf Harnampur		625	Khiriya
		बरगदही			कुई
	577	Bargadahi		630	Kui
		मछलीगाँव			जंगल झझवा
	579	Machhaligaon		631	Jungle Jhajhwa

* शून्य अनुसूचित जातियों की जनसंख्या के ग्राम इसमें सम्मिलित नहीं हैं।

* Excludes villages with no Scheduled castes population.

परिशिष्ट IV
APPENDIX IV

अनुसूचित जातियों तथा अनुसूचित जनजातियों की जनसंख्या का कुल जनसंख्या से अनुपात परिसर के अनुसार ग्रामों की सूची

List of villages according to the proportion of Scheduled Castes and Scheduled Tribes to the total population by ranges

तहसील–फरेन्दा
Tahsil–Pharenda

ब–अनुसूचित जनजातियाँ
B–Scheduled Tribes

अनुसूचित जनजातियों की जनसंख्या का परिसर (प्रतिशत) Range of Scheduled tribes population (Percentage)	लोकेशन कोड संख्या Location code No.	ग्राम का नाम Name of Village	अनुसूचित जनजातियों की जनसंख्या का परिसर (प्रतिशत) Range of Scheduled tribes population (Percentage)	लोकेशन कोड संख्या Location code No.	ग्राम का नाम Name of Village
1	2	3	1	2	3
		आराजी सरकार			रुद्रपुर उर्फ बनगई तोफीर
0—5*	3	Araji Sarkar	0—5	138	Rudarpur urf Bangain Tofir
		नैनिया			सैलहद
	33	Nainiya		473	Sailhad
		भगवानपुर			फरेन्दा खुर्द
	42	Bhagwanpur		530	Pharenda Khurd
		बिषखोया			कुनसेरवा
	50	Bishkhoya	6—15	6	Kunserwa
		असुरैना			बरगदवा उर्फ गनवरिया
	61	Asuraina		8	Bargadawa urf Ganwaria
		बरगदवा			सुकरौली उर्फ अरघा
	72	Bargadwa		11	Sukarauli urf Argha
		पिपरा			हरदी डाली
	75	Pipra		12	Haradi Dali
		मंगलपुर			पोखर भिन्डा उर्फ बनरहवा
	77	Mangalpur		30	Pokhar Bhinda urf Banarahwa
		नरायनपुर			बभनी
	83	Narainpur		57	Babhani
		शीशगढ़			शिवपुरी
	84	Shishgarh		58	Shivpuri
		भगतपुरवा			सेखुआनी
	85	Bhagatpurwa		59	Sekhuani
		जमुहानी			बिशुनपुरा
	96	Jamuhani		63	Bishunpura
		सिरसिया मशर्की			पिपरहिया
	97	Sirasiya Masharki		64	Piprahiya
		सिरसिया खास			देवघट्टी
	102	Sirsiya Khas		78	Deoghatti
		सिसवनिया उर्फ शीशमहल			बेलहिआ
	104	Siswania urf Shishmahal		88	Belahia
		चक दह			सूरजपुरा
	105	Chak Dah		101	Surajpura

परिशिष्ट IV
APPENDIX IV

अनुसूचित जातियों तथा अनुसूचित जनजातियों की जनसंख्या का कुल जनसंख्या से अनुपात परिसर के अनुसार ग्रामों की सूची

List of villages according to the proportion of Scheduled Castes and Scheduled Tribes to the total population by ranges

तहसील–फरेन्दा
Tahsil–Pharenda

ब–अनुसूचित जनजातियाँ
B–Scheduled Tribes

अनुसूचित जनजातियों की जनसंख्या का परिसर (प्रतिशत) Range of Scheduled tribes population (Percentage)	लोकेशन कोड संख्या Location code No.	ग्राम का नाम Name of Village	अनुसूचित जनजातियों की जनसंख्या का परिसर (प्रतिशत) Range of Scheduled tribes population (Percentage)	लोकेशन कोड संख्या Location code No.	ग्राम का नाम Name of Village
1	2	3	1	2	3
		जमुहरा कलां			
6—15	142	Jamuhara Kalan	26—35	...	...
		बड़हर विसम्भरपुर			चकरार
	175	Barahara Bisambharpur	36—50	71	Chakrar
		तरैनी			
16—25	60	Taraini	51+	...	...

* शून्य अनुसूचित जनजातियों की जनसंख्या के ग्राम इसमें सम्मिलित नहीं हैं।
*Excludes villages with no Scheduled tribes population.

परिशिष्ट IV
APPENDIX IV

अनुसूचित जातियों तथा अनुसूचित जनजातियों की जनसंख्या का कुल जनसंख्या से अनुपात परिसर के अनुसार ग्रामों की सूची

List of villages according to the proportion of Scheduled castes and Scheduled tribes to the total population by ranges

तहसील–महाराजगंज
Tahsil-Maharajganj

अ–अनुसूचित जातियाँ
A–Scheduled Castes

अनुसूचित जातियों की जनसंख्या का परिसर (प्रतिशत) Range of Scheduled castes population (Percentage)	लोकेशन कोड संख्या Location code No.	ग्राम का नाम Name of Village	अनुसूचित जातियों की जनसंख्या का परिसर (प्रतिशत) Range of Scheduled castes population (Percentage)	लोकेशन कोड संख्या Location code No.	ग्राम का नाम Name of Village
1	2	3	1	2	3
		सेमरा कम्हरिया उर्फ तुलसीपुर			पकरी उर्फ मीरगंज
*0—5	44	Semra Kamhariya urf Tulsipur	0—5	325	Pakari urf Meerganj
		विश्वनाथपुर पड़वनिया			बैजनाथपुर
	107	Bishwanathpur Parwania		341	Baijnathpur
		सुकरहर			पिपरिया
	125	Sukarhar		349	Piparia
		बसन्तपुर			मटियरिया
	143	Basantpur		357	Matiaria
		मेघौली कलां			शेषपुर
	158	Meghauli Kalan		358	Sheshpur
		अगया			परसिया
	212	Agaya		365	Parasia
		करवटही			सोफरा
	228	Karwatahi		372	Sofra
		कठया			बेलवा काजी
	230	Kathaya		403	Belawa Kaji
		अमहवा			हजरतपुर
	240	Amahawa		423	Hajaratpur
		बरईपार			जंगल फरजन्दअली
	252	Baraipar		424	Jungle Farjand Ali
		आराजी धमौर			कमइला
	255	Araji Dhamaur		496	Kamaila
		मजरी			मिठौरा
	259	Majari		516	Mithaura
		नहछोर			कम्हरिया खुर्द
	274	Nahachhor		592	Kambariya Khurd
		किशुनपुर			मोहिउद्दीनपुर
	308	Kishunpur		647	Mohiuddinpur
		खजुरिया			परसिया इन्दरपुर
	313	Khajuria		679	Parasiya Indarpur
		कम्हरिया			कतरारी
	315	Kamharia		681	Katarari

परिशिष्ट IV
APPENDIX IV

अनुसूचित जातियों तथा अनुसूचित जनजातियों की जनसंख्या का कुल जनसंख्या से अनुपात परिसर के अनुसार ग्रामों की सूची

List of villages according to the proportion of Scheduled castes and Scheduled tribes to the total population by ranges

तहसील–महाराजगंज
Tahsil-Maharaiganj

अ–अनुसूचित जातियाँ
A–Scheduled Castes

अनुसूचित जातियों की जनसंख्या का परिसर (प्रतिशत) Range of Scheduled castes population (Percentage)	लोकेशन कोड संख्या Location code No.	ग्राम का नाम Name of Village	अनुसूचित जातियों की जनसंख्या का परिसर (प्रतिशत) Range of Scheduled castes population (Percentage)	लोकेशन कोड संख्या Location code No.	ग्राम का नाम Name of Village
1	2	3	1	2	3
		बेला			डुमरी
0—5	747	Bela	6—10	151	Dumari
		धनमुन्डेरी			जुटहिया
	749	Dhan Munderi		152	Jutahia
		डूमर भार			मेघौली खुर्द
6—10	1	Dumar Bhar		161	Meghauli Khurd
		सोनाडी खास			कुवारी सती
	4	Sonari Khas		162	Kunwari Sati
		दुधराई			करमहिया
	43	Dudharai		174	Karmahiya
		मदनपुर			टिकुलहिया
	55	Madanpur		192	Tikulahia
		मिठौरा			सिरौली
	63	Mithaura		193	Sirauli
		परसा मीर			बूढ़ा डीह कलां
	68	Parsa Meer		195	Burha Deeh Kalan
		मोरवना			आमू तालाब
	69	Morawna		207	Amu Talab
		परसा चक गोबरही			कुड़िया
	72	Parsa Chak Gobarahi		235	Kuriya
		बोदना			पिपरिया
	111	Bodana		248	Piparia
		रामनगर			मेडिया
	130	Ramnagar		260	Meria
		अराजी बैरिया			भटिहाई
	131	Arajee Bairiya		285	Bhatihai
		ठूठी बारी			सेमरी
	132	Thuthi Bari		294	Semari
		लोहरौली			नटुरी
	139	Loharauli		306	Nnturi
		लक्ष्मीपुर कलां			चिउटहा
	145	Laxmipur Kalan		311	Chiutaha

परिशिष्ट IV
APPENDIX IV

अनुसूचित जातियों तथा अनुसूचित जनजातियों की जनसंख्या का कुल जनसंख्या से अनुपात परिसर के अनुसार ग्रामों की सूची

List of villages according to the proportion of Scheduled castes and Scheduled tribes to the total population by ranges

तहसील–महाराजगंज
Tahsil-Maharajganj

अ–अनुसूचित जातियाँ
A–Scheduled Castes

अनुसूचित जातियों की जनसंख्या का परिसर (प्रतिशत) Range of Scheduled castes poulation (Percentage)	लोकेशन कोड संख्या Location code No.	ग्राम का नाम Name of Village	अनुसूचित जातियों की जनसंख्या का परिसर (प्रतिशत) Range of Scheduled castes population (Percentage)	लोकेशन कोड संख्या Location code No.	ग्राम का नाम Name of Village
1	2	3	1	2	3
		रामपुर कलां			जंगल बंकी टुकड़ा नं० 14
6—10	314	Rampur Kalan	6—10	520	Jangal Banki Tukra No. 14
		पकड़ी चौबे			पिपरिया
	319	Pakari Chaube		530	Pipariya
		प्रतापपुर			बेनीगंज
	336	Pratappur		547	Beniganj
		बीजापार			रानीपुर
	339	Bijapar		549	Ranipur
		मेहदिया			बहरामपुर
	354	Mehadia		563	Bahrampur
		बन्दी			हरिरामपुर
	359[8]	Bandi		571	Hariram pur
		बेलासपुर			कोटवा
	360	Belaspur		604	Kotawa
		बंसडीला			सिसवा मुंशी
	361	Bansdeela		608	Siswa Munshi
		पिपरा करंजहा			भैंसा
	384	Pipara Karanjaha		611	Bhainsa
		धनेवा धनेई			शितलापुर
	410	Dhanewa Dhanei		622	Shitalapur
		कुरथिया			करौता उर्फ नेबुआहिया
	426	Kurthia		624	Karauta urf Nebuahiya
		पकड़ी			बेलासपुर
	454	Pakari		650	Belaspur
		मुड़िला तिवारी			परसा उर्फ परसौना
	458	Murila Tiwari		653	Parsa urf Parsauna
		सेमरा			सोहावल
	467	Semara		678	Sohawal
		अंगया			मिर्जापुर पकड़ी
	468	Angaya		683	Mirzapur Pakari
		चुनवटिया			गोपाला
	507	Chunawatiya		685	Gopala

परिशिष्ट IV
APPENDIX IV

अनुसूचित जातियों तथा अनुसूचित जनजातियों की जनसंख्या का कुल जनसंख्या से अनुपात परिसर के अनुसार ग्रामों की सूची

List of villages according to the proportion of Scheduled castes and Scheduled tribes to the total population by ranges

तहसील–महाराजगंज
Tahsil-Maharajganj

अ–अनुसूचित जातियाँ
A–Scheduled Castes

अनुसूचित जातियों की जनसंख्या का परिसर (प्रतिशत) Range of Scheduled castes poulation (Percentage)	लोकेशन कोड संख्या Location code No.	ग्राम का नाम Name of Village	अनुसूचित जातियों की जनसंख्या का परिसर (प्रतिशत) Range of Scheduled castes population (Percentage)	लोकेशन कोड संख्या Location code No.	ग्राम का नाम Name of Village
1	2	3	1	2	3
		टोला किशुनपुर			धरमपुर
6—10	696	Tola Kishunpur	11—15	13	Dharampur
		बेलवा टीकर			परसा
	701	Belwa Teekar		27	Parasa
		बिशुनपुर गबड़ुआ			सोन बरसा
	704	Bishunpur Gabrua		33	Sonbarsa
		पटखौली			सेमरा
	708	Patkhauli		34	Semara
		पोखर भिण्डा			जगदौर
	709	Pokhar Bhinda		57	Jagadaur
		मटकोपा			बरोहिया
	713	Matkopa		58	Barohia
		नरायनपुर			पचमा
	718	Narainpur		59	Pachama
		बिरहचा			जमुई
	733	Birhcha		61	Jamui
		जगदीशपुर			हरखोडा
	740	Jagdishpur		62	Harkhora
		ढेकही			सोनवल
	744	Dhekahi		67	Sonawal
		मंगलपुर पटखौली			खजुरिया
	746	Mangalpur Patkhauli		78	Khajuria
		खूंटा मैदान			परसा राजा
	755	Khunta Maidan		84	Parasa Raja
		पिपरा ब्राह्मन उर्फ बारी गाँव			नदुवा
	756	Pipara Brahman urf Barigaon		90	Nadua
		हरखी			गड़ौरी
	758	Harakhi		115	Garauri
		दक्षिणी चौक			किशुनपुर
	E4	Daxini Chowk		129	Kishunpur
		कम्हरिया			तुर्कहिया
11—15	8	Kamhariya		135	Turakhia

परिशिष्ट IV
APPENDIX IV

अनुसूचित जातियों तथा अनुसूचित जनजातियों की जनसंख्या का कुल जनसंख्या से अनुपात परिसर के अनुसार ग्रामों की सूची

List of villages according to the proportion of Scheduled castes and Scheduled tribes to the total population by ranges

तहसील–महाराजगंज
Tahsil–Maharajganj

अ–अनुसूचित जातियाँ
A–Scheduled Castes

अनुसूचित जातियों की जनसंख्या का परिसर (प्रतिशत) Range of Scheduled castes poulation (Percentage)	लोकेशन कोड संख्या Location code No.	ग्राम का नाम Name of Village	अनुसूचित जातियों की जनसंख्या का परिसर (प्रतिशत) Range of Scheduled castes population (Percentage)	लोकेशन कोड संख्या Location code No.	ग्राम का नाम Name of Village
1	2	3	1	2	3
		रमपुरवा			दुर्गवलिया
11—15	137	Rampurwa	11—15	286	Durgwalia
		नौनिया			लोहिया
	140	Nauniya		290	Lohia
		लक्ष्मीपुर खुर्द			सुगौली
	146	Laxmipur Khurd		297	Sugauli
		छितौना			पिपरा बाजार
	159	Chhitauna		301	Pipara Bazar
		बैठवलिया			बेल भरिया
	184	Baithawalia		303	Bel Bharia
		बहरौली			बगही
	197	Baharauli		305	Bagahi
		बैदौली			शितलापुर
	198	Baidauli		317	Shitalapur
		रुदरौली			गेरमा
	211	Rudarauli		323	Germa
		ढेसो			कोठिया बाग
	214	Dheso		343	Kothiya Bag
		कैमी			लोहेपार
	258	Kaimi		347	Lohepar
		कैमी			सोनबरसा
	261	Kaimi		352	Sonbarsa
		महदा			मधवलिया
	263	Mahada		355	Madhawalia
		कटहरी कलां			कुइया
	269	Katahari Kalan		366	Kuinya
		बड़हरा चरगहा			बड़हड़ा महन्थ
	279	Barahara Chargaha		368	Barhara Mahanth
		पैकौली कलां			सोनबरसा
	281	Paikauli Kalan		375	Sonbarsa
		रामगढ़वा			पुरैना खण्डीचौरा
	284	Ramgarhawa		385	Puraina Khandi Chaura

परिशिष्ट IV
APPENDIX IV

अनुसूचित जातियों तथा अनुसूचित जनजातियों की जनसंख्या का कुल जनसंख्या से अनुपात परिसर के अनुसार ग्रामों की सूची

List of villages according to the proportion of Scheduled castes and Scheduled tribes to the total population by ranges

तहसील–महाराजगंज
Tahsil-Maharajganj

अ–अनुसूचित जातियाँ
A–Scheduled Castes

अनुसूचित जातियों की जनसंख्या का परिसर (प्रतिशत) Range of Scheduled castes population (Percentage)	लोकेशन कोड संख्या Location code No.	ग्राम का नाम Name of Village	अनुसूचित जातियों की जनसंख्या का परिसर (प्रतिशत) Range of Scheduled castes population (Percentage)	लोकेशन कोड संख्या Location code No.	ग्राम का नाम Name of Village
1	2	3	1	2	3
		बरगदवा राजा			मेह छापरा
11—15	402	Bargdwa Raja	11—15	570	Meh Chhapara
		कटहरा खास			बेल टिकरा
	405	Katahara Khas		574	Bel Tikara
		बैजनाथपुर कलां			बरवा उर्फ सिपरही भार
	408	Baijnathpur Kalan		580	Barwa urf Siprahi Bhar
		रम्हौली			लक्ष्मीपुर
	435	Ramhauli		581	Laxmipur
		पकड़ी नौनिया			महदेवा
	436	Pakri Naunia		582	Mahdewa
		बरवा फहीम			धनहा
	446	Barawa Fahim		587	Dhanha
		नेतासुर हुरवा			बुधिरामपुर
	450	Netasur Hurwa		589	Budhirampur
		नटवा			पिपरा जद्दू
	451	Natwa		591	Pipara Jaddu
		जंगल जरलहा उर्फ अनन्तपुर			छपिया
	495	Jungale Jaralaha urf Anantpur		593	Chhapiya
		नबीगंज			भरगावा उर्फ लक्ष्मीपुर
	502	Nabiganj		598	Bhargawa urf Laxmipur
		भंडरा			डेरवा
	503	Bhandara		609	Derwa
		धनखरी			धरमपुर
	504	Dhankhari		612	Dharampur
		बिशुनपुरा			बिशुनपुर खुर्द
	510	Bishunpura		613	Bishunpur Khurd
		लक्ष्मीपुर			परसा खुर्द
	550	Laxmipur		618	Parsa Khurd
		नरकटहा			लक्ष्मीपुर
	558	Narkataha		623	Laxmipur
		नेवास पोखर			परतावल
	567	Newas Pokhar		627	Partawal

परिशिष्ट IV
APPENDIX IV

अनुसूचित जातियों तथा अनुसूचित जनजातियों की जनसंख्या का कुल जनसंख्या से अनुपात परिसर के अनुसार ग्रामों की सूची

List of villages according to the proportion of Scheduled castes and Scheduled tribes to the total population by ranges

तहसील–महाराजगंज
Tahsil–Maharajganj

अ–अनुसूचित जातियाँ
A–Scheduled Castes

अनुसूचित जातियों की जनसंख्या का परिसर (प्रतिशत) Range of Scheduled castes poulation (Percentage)	लोकेशन कोड संख्या Location code No.	ग्राम का नाम Name of Village	अनुसूचित जातियों की जनसंख्या का परिसर (प्रतिशत) Range of Scheduled castes population (Percentage)	लोकेशन कोड संख्या Location code No.	ग्राम का नाम Name of Village
1	2	3	1	2	3
		धरमौली			बरवां खुर्द
11—15	629	Dharmauli	11—15	700	Barwan Khurd
		धनगढ़ा			बरवा चमइनिया
	630	Dhangarha		707	Barawa Chamainia
		छातीराम			रामपुर
	632	Chhatiram		712	Rampur
		इमिलिया			घबड़वा खड़ेसर
	633	Imiliya		716	Ghabrwa Kharesar
		लखिमा खास			पौहरिया
	634	Lakhima Khas		720	Pauhariya
		माधोपुर			मझौवा
	635	Madhopur		722	Majhauwa
		धनहा			ढोढ़िला
	636	Dhanaha		727	Dhorhila
		बसहिया उर्फ बुजुर्ग			चैनपुर
	641	Basahia urf Buzurg		728	Chainpur
		बड़हरा बरई पार			भुअना
	654	Barhara Barai Par		730	Bhuana
		सोहनपुर उर्फ सोनकिया			टेढ़वा
	655	Sohanpur urf Sonkiya		737	Terhawa
		बैजौली			पकड़ी बिशुनपुर
	656	Baijauli		739	Pakari Bishunpur
		रामपुर चकिया			चमुखा
	659	Rampur Chakiya		750	Chamukha
		नटवा			पकड़िया बिशुनपुर
	662	Natawa		753	Pakaria Bishunpur
		बेलवा			हरखा
	677	Belwa		757	Harakha
		लक्ष्मीपुर			वाकी रेंज
	690	Laxmipur		F—1	WakiRange
		गनेशपुर			मधवलिया रेंज
	698	Ganeshpur		F—5	Madhwalia Range

परिशिष्ट IV

APPENDIX IV

अनुसूचित जातियों तथा अनुसूचित जनजातियों की जनसंख्या का कुल जनसंख्या से अनुपात परिसर के अनुसार ग्रामों की सूची

List of villages according to the proportion of Scheduled castes and Scheduled tribes to the total population by ranges

तहसील—महाराजगंज
Tahsil—Maharajganj

अ—अनुसूचित जातियां
A—Scheduled Castes

अनुसूचित जातियों की जनसंख्या का परिसर (प्रतिशत) Range of Scheduled castes population (Percentage)	लोकेशन कोड संख्या Location code No.	ग्राम का नाम Name of Village	अनुसूचित जातियों की जनसंख्या का परिसर (प्रतिशत) Range of Scheduled castes population (Percentage)	लोकेशन कोड संख्या Location code No.	ग्राम का नाम Name of Village
1	2	3	1	2	3
		चौक			बरवा सोनिया
16—20	5	Chowk	16—20	64	Barwa Sonia
		टेंगरहना			सेन्दुरिया
	6	Tengarhana		71	Senduria
		कुंइया उर्फ महेशपुर			अरनहवा
	7	Kuiya urf Maheshpur		76	Arnahawa
		चैनपुर			कसमरिया
	14	Chainpur		77	Kasamaria
		पिपरिया मानिक राय			बउलिया राजा
	18	Piparia Manik Rai		93	Baulia Raja
		पिपरा			लेदवा
	25	Pipara		94	Ledawa
		मधुबनी			हरिहरपुर
	26	Madhubani		96	Hariharpur
		हरपुर कलां			बसन्तपुर खुर्द
	32	Harpur Kalan		104	Basantpur Khurd
		भगवानपुर उर्फ भुलना			रामपुर महुअवा
	38	Bhagwanpur urf Bhulana		110	Rampur Mahuawa
		टीकर			ओड़वलिया
	39	Teekar		117	Orawalia
		महेशपुर उर्फ कवेलवा			पिपरिया
	45	Maheshpur urf Kawelwa		121	Piparia
		कोहड़वल			करवटही उर्फ कटका
	46	Koharwal		127	Karvatahi urf Kataka
		डिघवा			शितलापुर
	48	Dighawa		148	Shitlapur
		गनेशपुर			डिगही
	49	Ganeshpur		156	Digahi
		शेखुई			अमाड़ी
	53	Shekhui		164	Amari
		हरदो			गुलर भार
	60	Hardi		173	Gular Bhar

परिशिष्ट IV
APPENDIX IV

अनुसूचित जातियों तथा अनुसूचित जनजातियों की जनसंख्या का कुल जनसंख्या से अनुपात परिसर के अनुसार ग्रामों की सूची

List of villages according to the proportion of Scheduled Castes and Scheduled tribes to the total population by ranges

तहसील–महाराजगंज
Tahsil–Maharajganj

अ–अनुसूचित जातियां
A–Scheduled Castes

अनुसूचित जातियों की जनसंख्या का परिसर (प्रतिशत) Range of Scheduled castes population (Percentage)	लोकेशन कोड संख्या Location code No.	ग्राम का नाम Name of Village	अनुसूचित जातियों की जनसंख्या का परिसर (प्रतिशत) Range of Scheduled castes population (Percentage)	लोकेशन कोड संख्या Location code No.	ग्राम का नाम Name of Village
1	2	3	1	2	3
		रामचन्द्रही			पकड़ी
16—20	179	Ramchandrahi	16—20	270	Pakari
		कपरौली			कमटा
	194	Kaparauli		271	Kamata
		पिपरा काजी			बेलबा
	201	Pipra Kaji		272	Belawa
		ओबरी			गंजौली
	203	Obari		292	Ganjauli
		जयश्री			बरवा
	208	Jaishri		295	Barawa
		सिधावे			चनकौरी
	209	Sidhawe		298	Chanakauri
		खोन्हौली			जगरनाथपुर खुर्द
	210	Khonhauli		302	Jagarnathpur Khurd
		बजहा उर्फ अहिरौली			अगया
	233	Baiaha urf Ahirauli		304	Agaya
		गुलर भार			कारी डीहा
	236	Gular Bhar		309	Kari Diha
		अरदौना			मुन्डेरी
	245	Aradauna		326	Munderi
		सेमरहना			रतनपुर
	246	Semrahna		327	Ratanpur
		बलही खोर			बिशुनपुरा
	251	Balahi Khor		328	Bishunpura
		बसुली			बेलवा
	254	Basuli		331	Belwa
		जहदा			भुजौली
	264	Jahada		348	Bhujauli
		गौरा निपनियां			हरपुर पकड़ी
	266	Gaura Nipania		351	Harpur Pakari
		रमपुरवा			गौरा
	268	Rampurwa		373	Gaura

परिशिष्ट IV
APPENDIX IV

अनुसूचित जातियों तथा अनुसूचित जनजातियों की जनसंख्या का कुल जनसंख्या से अनुपात परिसर के अनुसार ग्रामों की सूची

List of villages according to the proportion of Scheduled castes and Scheduled tribes to the total population by ranges

तहसील–महाराजगंज
Tahsil–Maharajganj

अ–अनुसूचित जातियाँ
A–Scheduled Castes

अनुसूचित जातियों की जनसंख्या का परिसर (प्रतिशत) Range of Scheduled castes population (Percentage)	लोकेशन कोड संख्या Location code No.	ग्राम का नाम Name of Village	अनुसूचित जातियों की जनसंख्या का परिसर (प्रतिशत) Range of Scheduled castes population (Percentage)	लोकेशन कोड संख्या Location code No.	ग्राम का नाम Name of Village
1	2	3	1	2	3
		गोपाला			चन्दन चाफी
16—20	380	Gopala	16—20	518	Chandan Chafee
		अहिरौली			महुअवा
	382	Abirauli		521	Manhuawa
		पडरी खुर्द			गोहुअना
	386	Padri Khurd		532	Gohuana
		बिशुनपुर भड़ेहर			कमासिन बुजुर्ग
	389	Bishunpur Bharehar		534	Kamasin Buzurg
		हरखपुरा			बैजू ढेहरा
	390	Harakhpura		536	Baiju Dhehara
		परास खंड			बड़वर
	399	Paras Khand		537	Barawar
		बागा पार			बसडीला
	404	Baga par		539	Basadeela
		बड़हरा रानी			जंगल बड़हरा
	411	Barahara Rani		543	Jangal Barahara
		चिउरहा भउपाकड़			कुंआ चाप
	413	Chiuraha Bhaupakar		544	Kuan Chap
		सिसवा अमहवा			देवीपुर
	422	Siswa Amahawa		548	Deveepur
		पिपरा रसूलपुर			डोमरा
	430	Pipara Rasulpur		557	Domara
		सिंहपुर			गांगी
	440	Singhpur		559	Gangi
		जंगल जरलहा उर्फ दोयम			पनियरा
	492	Jangle Jaralaha urf Doyam		566	Paniara
		रुदलापुर			बभनौली बुजुर्ग
	500	Rudalapur		575	Babhanauli Buzurg
		उसका			सेमरा चन्द्रौली
	508	Usaka		596	Semara Chandrauli
		कमता बुजुर्ग			सोनिया
	511	Kamta Buzurg		602	Soniya

परिशिष्ट IV
APPENDIX IV

अनुसूचित जातियों तथा अनुसूचित जनजातियों की जनसंख्या का कुल जनसंख्या से अनुपात परिसर के अनुसार ग्रामों की सूची

List of villages according to the proportion of Scheduled Castes and Scheduled tribes to the total population by ranges

तहसील–महाराजगंज
Tahsil–Maharajganj

अ–अनुसूचित जातियाँ
A–Scheduled Castes

अनुसूचित जातियों की जनसंख्या का परिसर (प्रतिशत) Range of Scheduled castes population (Percentage)	लोकेशन कोड संख्या Location code No.	ग्राम का नाम Name of Village	अनुसूचित जातियों की जनसंख्या का परिसर (प्रतिशत) Range of Scheduled castes population (Percentage)	लोकेशन कोड संख्या Location code No.	ग्राम का नाम Name of Village
1	2	3	1	2	3
		बरियारपुर			गंगराई
16—20	605	Bariyarpur	16—20	689	Gangrai
		तरकुलवा			भिटौली
	615	Tarkulawa		693	Bhitauli
		बलुआ खास			करमही
	619	Balua Khas		694	Karamahi
		पकड़ी			हरपुर
	620	Pakari		695	Harpur
		भटगांवा उर्फ तरकुलवा			पन्चरुखिया
	637	Bhatgawan urf Tarkulwa		697	Panchrukhiya
		नगरौली			सोहरौना
	639	Nagarauli		699	Soharauna
		बसहिया बुजुर्ग			लक्ष्मीपुर
	640	Basahiya Buzurg		703	Laxmipur
		बभनौली खुर्द			पिपरा मुन्डेरी
	648	Babhanaul Khurd		706	Pipara Munderi
		महमदा			अहिरौली
	657	Mahamada		724	Ahirauli
		श्याम देउरवा			परसौनी बुजुर्ग
	658	Shyam Deurawa		741	Parasauni Buzurg
		पिपरपाती			मठिया
	660	Piparpati		745	Mathlya
		महदेवा उर्फ बलुआ भार			मेदनीपुर
	664	Mahadeva urf Balua Bhar		752	Medanipur
		सुमेरगढ़			पकड़ी रेंज
	668	Sumergarh		F-2	Pakari Range
		महुअवा महुई			निचलौल रेंज
	674	Mahuawa Mahui		F-6	Nichlaul Range
		बरगंदही			धरमौली
	684	Baragadahi	21—30	2	Dharamauli
		बांसपार			नाथनगर
	688	Banspar		9	Nathnagar

परिशिष्ट IV
APPENDIX IV

अनुसूचित जातियों तथा अनुसूचित जनजातियों की जनसंख्या का कुल जनसंख्या से अनुपात परिसर के अनुसार ग्रामों की सूची

List of villages according to the proportion of Scheduled castes and Scheduled tribes to the total population by ranges

तहसील–महाराजगंज
Tahsil–Maharajganj

अ–अनुसूचित जातियाँ
A–Scheduled Castes

अनुसूचित जातियों की जनसंख्या का परिसर (प्रतिशत) Range of Scheduled castes population (Percentage)	लोकेशन कोड संख्या Location code No.	ग्राम का नाम Name of Village	अनुसूचित जातियों की जनसंख्या का परिसर (प्रतिशत) Range of Scheduled castes population (Percentage)	लोकेशन कोड संख्या Location code No.	ग्राम का नाम Name of Village
1	2	3	1	2	3
		ओबरी			दरहटा
21—30	15	Obari	21—30	85	Darhata
		सोहगौरा			बरगदही बसन्तनाथ
	16	Sohagaura		86	Baragadahi Basantnath
		करौता			पकड़ियार खुर्द
	24	Karauta		89	Pakariar Khurd
		पकड़ी कलां			रेहाँव
	31	Pakari Kalan		92	Rehaon
		मोरवन			पतरेंगवा
	36	Morwan		95	Patarengawan
		सिंहपुर			बड़हरा मीर
	42	Singhpur		98	Barahara Meer
		औरातार			रामपुर मीर
	47	Auratar		99	Rampur Meer
		नक्शा-बक्शा			मुन्डेरा कलाँ
	50	Nakasha-Baksha		100	Mundera Kalan
		खरचौली			नरायनपुर
	54	Kharchauli		102	Narainpur
		भागाटार			मुजहना बुजुर्ग
	70	Bhagatar		106	Mujahana Buzurg
		पकड़ी भार बुजुर्ग			राजबल
	74	Pakari Bhar Buzurg		109	Rajwal
		नन्दा भार			गडौरा
	79	Nanda Bhar		114	Garaura
		रुदलापुर			भगवानपुर
	80	Rudalapur		116	Bhagwanpur
		बड़हरा बैद			जमुई कलां
	81	Barahara Baid		119	Jamui Kalan
		पनेवा-पनेई			मैरी
	82	Paneva-Panei		122	Mairi
		बरवा राजा			पिपरपाती
	83	Barwa Raja		123	Piparpati

परिशिष्ट IV
APPENDIX IV

अनुसूचित जातियों तथा अनुसूचित जनजातियों की जनसंख्या का कुल जनसंख्या से अनुपात परिसर के अनुसार ग्रामों की सूची

List of villages according to the proportion of Scheduled castes and Scheduled tribes to the total population by ranges

तहसील-महाराजगंज
Tahsil-Maharajganj

अ—अनुसूचित जातियाँ
A-Scheduled Castes

अनुसूचित जातियों की जनसंख्या का परिसर (प्रतिशत) Range of Scheduled castes poulation (Percentage)	लोकेशन कोड संख्या Location code No.	ग्राम का नाम Name of Village	अनुसूचित जातियों की जनसंख्या का परिसर (प्रतिशत) Range of Scheduled castes population (Percentage)	लोकेशन कोड संख्या Location code No.	ग्राम का नाम Name of Village
1	2	3	1	2	3
		बकुल डीहा			बरवा कृपाल
21—30	124	Bakul Deeha	21—30	188	Barawa Kripal
		भरवलिया			परागपुरा
	133	Bharawalia		190	Paragpur
		चटिया			बूढ़ा डीह खुर्द
	136	Chatia		200	Burha Deeh Khurd
		करजा			बाली
	138	Karaja		202	Bali
		सोबरा			रायपुर
	144	Sobara		206	Raipur
		रेंगहिया			सोहसा
	149	Rengahia		257	Sohasa
		धमउर			सोहट
	150	Dhamaur		262	Sohat
		बेलवा			घोड़नर
	153	Belwa		273	Ghornar
		निपनिया			कटहरी
	154	Nipania		275	Katahari
		पिपरा			पैकौली खुर्द
	155	Pipara		280	Paikauli Khurd
		मेंधौली अराजी			बेलवा लालसा
	160	Medhauli Arajee		282	Belawa Lalsa
		अमारी उर्फ झुलनीपुर			बिसोखोर
	165	Amari urf Jhulanipur		287	Bisokhor
		बहुवार खुर्द			बढ़या
	172	Bahuwar Khurd		288	Barhaya
		पतवना			सण्डा खुर्द
	175	Patawana		289	Sanda Khurd
		मिश्रौलिया			पोखर भिण्डा
	183	Mishraulia		296	Pokhar Bhinda
		बिशुनपुरा			रुदलापुर
	186	Bishunpura		299	Rudalapur

परिशिष्ट IV
APPENDIX IV

अनुसूचित जातियों तथा अनुसूचित जनजातियों की जनसंख्या का कुल जनसंख्या से अनुपात परिसर के अनुसार ग्रामों की सूची

List of villages according to the proportion of Scheduled Castes and Scheduled tribes to the total population by ranges

तहसील–महाराजगंज
Tahsil-Maharajganj

अ–अनुसूचित जातियाँ
A–Scheduled Castes

अनुसूचित जातियों की जनसंख्या का परिसर (प्रतिशत) Range of Scheduled castes population (Percentage)	लोकेशन कोड संख्या Location code No.	ग्राम का नाम Name of Village	अनुसूचित जातियों की जनसंख्या का परिसर (प्रतिशत) Range of Scheduled castes population (Percentage)	लोकेशन कोड संख्या Location code No.	ग्राम का नाम Name of Village
1	2	3	1	2	3
		गौनरिया			रामपुर बुजुर्ग
21—30	312	Gaunaria	21—30	406	Rampur Buzurg
		हेंवाती			सिसवनिया
	316	Henwati		407	Sisawania
		रामपुर खुर्द			सोनरा
	324	Rampur Khurd		409	Sonara
		बलियवा			लखिमा थरुआ
	329	Baliawa		412	Lakhima Tharua
		ठढ़वली			पड़री बुजुर्ग
	330	Darhawali		414	Parari Buzurg
		सबया			सरडीहा
	332	Sabaya		417	Sardeeha
		सिसवा खुर्द			महुअवा
	333	Sisawa Khurd		418	Mahuawa
		खेसरारी			तरकुलवा
	334	Khesarari		419	Tarakulawa
		सिसवा बुजुर्ग			बांसपार बैजौली
	338	Sisawa Buzurg		420	Banspar Baijauli
		चैनपुर			अहमदपुर
	346	Chainpur		425	Ahamadpur
		बरवा फहीम			रुद्रपुर
	350	Barawa Fahim		427	Rudrapur
		होड़लापुर			जंगल दुधई उर्फ चेहरी
	362	Horalapur		431	Jangal Dudhai urf Chehari
		खुड़ुहुरी			बैजनाथपुर खुर्द
	371	Khuruhuri		432	Baijanathpur Khurd
		मुड़ेरा खुर्द			गोपी
	376	Mundera Khurd		433	Gopi
		शिकारपुर			कान्ध
	393	Shikarpur		434	Kandh
		बड़हरा राजा			रुधौली भाव चक
	400	Barahara Raja		437	Rudhauli Bhawa Chak

परिशिष्ट IV
APPENDIX IV

अनुसूचित जातियों तथा अनुसूचित जनजातियों की जनसंख्या का कुल जनसंख्या से अनुपात परिसर के अनुसार ग्रामों की सूची

List of villages according to the proportion of Scheduled castes and Scheduled tribes to the total population by ranges

तहसील–महाराजगंज
Tahsil–Maharajganj

अ–अनुसूचित जातियाँ
A–Scheduled Castes

अनुसूचित जातियों की जनसंख्या का परिसर (प्रतिशत) Range of Scheduled castes poulation (Percentage)	लोकेशन कोड संख्या Location code No.	ग्राम का नाम Name of Village	अनुसूचित जातियों की जनसंख्या का परिसर (प्रतिशत) Range of Scheduled castes population (Percentage)	लोकेशन कोड संख्या Location code No.	ग्राम का नाम Name of Village
1	2	3	1	2	3
		दुबौली			मुजहना खुर्द
21—30	442	Dubauli	21—30	481	Mujahana Khurd
		बड़हरा			पिपरा खुर्द
	445	Barahara		486	Pipara Khurd
		खुटहा			बैदा
	447	Khutha		489	Baida
		मुड़िला			खजुरिया
	448	Murila		497	Khajuria
		खेम पिपरा			खईचा
	453	Khempipra		499	Khaicha
		मटिहनिया चौधरी			सोहास खास
	457	Matihaniya Chaudhari		505	Sohas Khas
		बभनौली			कमता खुर्द
	459	Babhnauli		512	Kamta Khurd
		गिदहा			पिपरा दगही
	460	Gidha		513	Pipara Dagahi
		कृत पिपरा			दमरी
	461	Krit Pipara		515	Damari
		इमिलिया			राजमन्डिल
	462	Imilia		523	Rajmandil
		दरौली			मुड़िला चौधरी
	463	Darauli		525	Murila Chaudhari
		मनियार छपरा			जंड़ार
	466	Maniyar Chhapara		527	Jarar
		सिसवा राजा			पिपरा बाक्स
	470	Sisawa Raja		533	Pipara Bax
		अमरुतिया बाजार			सोनबरसा
	472	Amarutiya Bazar		541	Sonbarasa
		करमहा			गिरगिटिया
	473	Karmaha		542	Giragitia
		रामपुर			नसीराबाद
	479	Rampur		545	Nasirabad

परिशिष्ट IV
APPENDIX IV

अनुसूचित जातियों तथा अनुसूचित जनजातियों की जनसंख्या का कुल जनसंख्या से अनुपात परिसर के अनुसार ग्रामों की सूची

List of villages according to the proportion of Scheduled Castes and Scheduled tribes to the total population by ranges

तहसील—महाराजगंज
Tahsil—Maharajganj

अ—अनुसूचित जातियाँ
A—Scheduled Castes

अनुसूचित जातियों की जनसंख्या का परिसर (प्रतिशत) Range of Scheduled castes population (Percentage)	लोकेशन कोड संख्या Location code No.	ग्राम का नाम Name of Village	अनुसूचित जातियों की जनसंख्या का परिसर (प्रतिशत) Range of Scheduled castes population (Percentage)	लोकेशन कोड संख्या Location code No.	ग्राम का नाम Name of Village
1	2	3	1	2	3
		रतनपुरवा			बंसवार
21—30	546	Ratan Purawa	21—30	597	Bansawar
		सतगुरु			कुसमहाँ
	551	Satguru		601	Kusamahan
		अड़बरहवा			मलमलिया उर्फ सिरसिया
	552	Arabarahawa		603	Malmaliya urf Sirasiya
		अहिरौली			पिपरपाती
	555	Ahirauli		606	Piparpati
		हरखपुरा			जमुनिया
	556	Harakhpura		607	Jamuniya
		सउरहा			रुदलपुर
	560	Sauraha		610	Rudalpur
		रामपुर			बेलवा बुजुर्ग
	561	Rampur		614	Belawa Bujurg
		मन्सूर गंज			पिपरा
	562	Mansur Ganj		617	Pipara
		भवानीपुर			अहिरौली
	564	Bhawanipur		621	Ahirauli
		डिंगुरी			चौपरिया
	565	Dinguri		626	Chaupariya
		रजबड़ा पंजुम			महावन खोर उर्फ बड़हरा
	573	Rajawara Panjum		628	Mahawan Khore urf Barhara
		अन्धया			परसा बुजुर्ग
	579	Andhaya		631	Parasa Buzura
		हरपुर			पिपरिया
	583	Harpur		638	Pipariya
		बैरिया			बसही खुर्द
	588	Bairia		642	Basahi Khurd
		सिरसिया			मुहम्मदपुर
	594	Sirasiya		643	Muhammadpur
		सोहसा बासपार			बनकटिया
	595	Sohasa Baspar		646	Bankatia

परिशिष्ट IV

APPENDIX IV

अनुसूचित जातियों तथा अनुसूचित जनजातियों की जनसंख्या का कुल जनसंख्या से अनुपात परिसर के अनुसार ग्रामों की सूची

List of villages according to the proportion of Scheduled castes and Scheduled tribes to the total population by ranges

तहसील—महाराजगंज
Tahsil—Maharajganj

अ—अनुसूचित जातियां
A—Scheduled Castes

अनुसूचित जातियों की जनसंख्या का परिसर (प्रतिशत) Range of Scheduled castes population (Percentage)	लोकेशन कोड संख्या Location code No.	ग्राम का नाम Name of Village	अनुसूचित जातियों की जनसंख्या का परिसर (प्रतिशत) Range of Scheduled castes population (Percentage)	लोकेशन कोड संख्या Location code No.	ग्राम का नाम Name of Village
1	2	3	1	2	3
		बांसपार बड़ा			भुअनी
21—30	651	Bansapar Bara	21—30	731	Bhuani
		ऊंटी खास			घुघुली बुजुर्ग
	665	Unti Khas		732	Ghughuli Bujurg
		बरगदवा			बांसपार
	666	Baragadawa		743	Banspar
		मंगलपुर			अमसहां
	669	Mangalpur		748	Amasahan
		राजपुर			खानपुर
	671	Rajpur		751	Khanpur
		नन्दना			भिसवा उर्फ कुट्टी
	676	Nandana		754	Bhisawa urf Kutti
		लक्ष्मीपुर देउरवा			कोल्हुआ
	682	Laxmipur Deurawa	31+	3	Kolhua
		भंईसी			बेलासपुर
	691	Bhainsi		10	Belaspur
		परसिया			बेलभरिया
	692	Parasiya		11	Belabharia
		धरमपुर			साधो चक
	702	Dharampur		12	Sadho Chak
		पिपराइच उर्फ पंचूरुखिया			पिपरया गुरु गोविन्दराय
	705	Piparaich urf Panchurukhia		17	Piparia Guru Govindrai
		जोगिया			खोसहा
	711	Jogiya		19	Khosaha
		बरगदवा माधोपुर			हरपुर खुर्द
	714	Bargadawa Madhopur		20	Harpur Khurd
		भेरवलिया			मठिया
	717	Bherwalia		21	Mathia
		मुंडेरी			मिश्रौली
	721	Munderi		22	Mishrauli
		तिलक बनिया			पकड़ी खुर्द
	726	Tilakawaniya		23	Pakri Khurd

परिशिष्ट IV
APPENDIX IV

अनुसूचित जातियों तथा अनुसूचित जनजातियों की जनसंख्या का कुल जनसंख्या से अनुपात परिसर के अनुसार ग्रामों की सूची

List of villages according to the proportion of Scheduled castes and Scheduled tribes to the total population by ranges

तहसील—महाराजगंज
Tahsil-Maharajganj

अ—अनुसूचित जातियाँ
A-Scheduled Castes

अनुसूचित जातियों की जनसंख्या का परिसर (प्रतिशत) Range of Scheduled castes population (Percentage)	लोकेशन कोड संख्या Location code No.	ग्राम का नाम Name of Village	अनुसूचित जातियों की जनसंख्या का परिसर (प्रतिशत) Range of Scheduled castes population (Percentage)	लोकेशन कोड संख्या Location code No.	ग्राम का नाम Name of Village
1	2	3	1	2	3
		बंसवार			झरवलिया
31+	37	Bansawar	31+	128	Jharwalia
		दमकी			बढ़ै पुरवा
	56	Damaki		163	Barhai Purwa
		देउरवा			बहुवार कलाँ
	65	Deurawa		166	Bahuwar Kalan
		पिपरा कल्लेयान			कनमिसवा
	66	Pipara Kaleyan		167	Kanmisawa
		अमटहा			सगर दीनही
	73	Amataha		168	Sagar Dinahi
		पिपरा कल्याण			भेंड़िहारी
	75	Pipara Kalyan		170	Bhenrihari
		केवलापुर कलां			गेरअहवा
	87	Kevalapur Kalan		171	Gerahawa
		गौनरिया राजा			हरगाँव
	88	Gaunaria Raja		177	Hargaon
		बसन्तपुर राजा			लेदी
	91	Basantpur Raja		180	Ledi
		कुईया			गिरहिया
	97	Kuiya		181	Girahia
		मोहनापुर			शितलापुर
	101	Mohanapur		182	Shitalapur
		बेलवा खुर्द			गोंसाईपुर
	103	Belawa Khurd		185	Gonsaipur
		सिसवनिया			बन्दी
	105	Siswania		187	Bandi
		नन्दना			ढेकावे
	108	Nandana		189	Dhekawe
		करदहवा			रौतार
	113	Karadahawa		199	Rautar
		पाली उर्फ हनुमानगंज			बनकटवा
	118	Pali urf Hanumanganj		205	Bankatawa

परिशिष्ट IV
APPENDIX IV

अनुसूचित जातियों तथा अनुसूचित जनजातियों की जनसंख्या का कुल जनसंख्या से अनुपात परिसर के अनुसार ग्रामों की सूची

List of villages according to the proportion of Scheduled castes and Scheduled tribes to the total population by ranges

तहसील–महाराजगंज
Tahsil–Maharajganj

अ–अनुसूचित जातियाँ
A–Scheduled Castes

अनुसूचित जातियों की जनसंख्या का परिसर (प्रतिशत) Range of Scheduled castes population (Percentage)	लोकेशन कोड संख्या Location code No.	ग्राम का नाम Name of Village	अनुसूचित जातियों की जनसंख्या का परिसर (प्रतिशत) Range of Scheduled castes population (Percentage)	लोकेशन कोड संख्या Location code No.	ग्राम का नाम Name of Village
1	2	3	1	2	3
		बजही			बरगदही
31+	213	Bajahi	31+	247	Baragadahi
		बढ़या			बिशुनपुरा
	215	Barhya		249	Bishunpura
		भोथहा			चौरंगपुर मदरहा
	218	Bhothaha		277	Chaurangpur Madaraha
		खुटहा			गुरली
	219	Khutha		283	Gurali
		शिकारपुर			भरगाही
	222	Shikarpur		293	Bhargahi
		सोहगी बरवा			मुड़ेरा
	223	Sohagi Barawa		307	Murera
		कलनही खुर्द			करमही
	225	Kalanahi Khurd		310	Karamahi
		चरभरिया			लक्ष्मीपुर कोट
	229	Charbharia		318	Laxmipur Kot
		डोमा खास			गंगौली
	231	Doma khas		320	Gangauli
		पिपरपाती			बिन्दवलिया
	234	Piparpati		321	Bindawalia
		चन्दा			रायपुर
	237	Chanda		337	Raipur
		बैसिया			गौरी
	238	Baisia		340	Gauri
		बेलवा बच्ची			पटखौली
	239	Belawa Bachchi		342	Patakhauli
		बूढ़ा डीह			रजवल मरदहा
	241	Burha Deeh		345	Rajawal Maradaha
		चमइनिया			बरवा सालिकराम
	242	Chaminia		353	Barawa Salikram
		खमउरा			फटकदौना
	244	Khamaura		363	Fatakdauna

परिशिष्ट IV

APPENDIX IV

अनुसूचित जातियों तथा अनुसूचित जनजातियों की जनसंख्या का कुल जनसंख्या से अनुपात परिसर के अनुसार ग्रामों की सूची

List of villages according to the proportion of Scheduled castes and Scheduled tribes to the total population by ranges

तहसील–महाराजगंज
Tehsil–Maharajganj

अ–अनुसूचित जातियाँ
A–Scheduled Castes

अनुसूचित जातियों की जनसंख्या का परिसर (प्रतिशत) Range of Scheduled castes population (Percentage)	लोकेशन कोड संख्या Location code No.	ग्राम का नाम Name of Village	अनुसूचित जातियों की जनसंख्या का परिसर (प्रतिशत) Range of Scheduled castes population (Percentage)	लोकेशन कोड संख्या Location code No.	ग्राम का नाम Name of Village
1	2	3	1	2	3
		बरवा कलाँ			बिजयपुर
31+	364	Barawa Kalan	31+	401	Bijaipur
		बढ़ैपुरवा उर्फ गौरी			पिपरदेउरा
	367	Barhaipurawa urf Gauri		415	Pipardeura
		बौलिया बाबू			चौपरिया
	374	Baulia Babu		416	Chauparia
		मथनिया			महदेवा
	377	Mathania		443	Mahadewa
		पुरुषोत्तमपुर			सिसवा
	378	Purushottampur		444	Sisawa
		लक्ष्मीपुर एकडंगा			सराय खुटहा उर्फ लखराव
	379	Laxmipur Akadanga		449	Sarai Khutaha urf Lakhraw
		सिरसिया			सौंरेजी
	381	Sirsia		452	Saunrejee
		बिशुनपुर घाट			कोटा मुकुन्दपुर
	383	Bishunpur Ghat		455	Kota Mukundpur
		परसा गिदही			बैलिया
	387	Parsa Gidahi		456	Bailia
		पकड़ी सिसवा			भिसवा
	388	Pakari Sisawa		464	Bhisawa
		बैरिया			रामनगर
	391	Bairia		469	Ramnagar
		बल्लो खास			बैकुन्ठपुर
	392	Ballo Khas		471	Baikunthpur
		वरवा विद्यापति			गौनरिया बाबू
	394	Barawa Viddhyapati		474	Gaunariya Babu
		अराजी जगपुर			फुलवरिया
	395	Arajee Jagapur		475	Fulwariya
		जगपुर उर्फ सलमतगढ़			सतभरिया
	396	Jagpur urf Salamatgarh		476	Satbhariya
		कबेलवा खुर्द			बिशुनपुर
	397	Kabelawa Khurd		477	Bishunpur

परिशिष्ट IV
APPENDIX IV

अनुसूचित जातियों तथा अनुसूचित जनजातियों की जनसंख्या का कुल जनसंख्या से अनुपात परिसर के अनुसार ग्रामों की सूची

List of villages according to the proportion of Scheduled castes and Scheduled tribes to the total population by ranges

तहसील–महाराजगंज
Tahsil–Maharajganj

अ–अनुसूचित जातियाँ
A–Scheduled Castes

अनुसूचित जातियों की जनसंख्या का परिसर (प्रतिशत) Range of Scheduled castes poulation (Percentage)	लोकेशन कोड संख्या Location code No.	ग्राम का नाम Name of Village	अनुसूचित जातियों की जनसंख्या का परिसर (प्रतिशत) Range of Scheduled castes population (Percentage)	लोकेशन कोड संख्या Location code No.	ग्राम का नाम Name of Village
1	2	3	1	2	3
		पिपरा बाबू			रामपुर खुर्द
31+	478	Pipra Babu	31+	522	Rampur Khurd
		सिसवा बाबू			बिन्दवलिया
	480	Sisawa Babu		524	Bindavalia
		सवना			महदेइया
	482	Sawna		526	Mahadeia
		जंगल जरलहा उर्फ बड़हरा			सोहरौना
	483	Jangal Jaralaha urf Barahara		528	Soharauna
		जंगल जरलहा उर्फ सूचितपुर			ललकारपुर
	484	Jangal Jaralaha urf Suchitpur		529	Lalakarpur
		जंगल जरलहा उर्फ तेंदुअहिया			इलाहाबाद
	485	Jangal Jaralaha urf Tenduahiya		535	Allahabad
		मोहिउद्दीनपुर			कमासिन खुर्द
	487	Mohiuddinpur		538	Kamasin Khurd
		जंगल जरलहा उर्फ जर्दी			माधोनगर
	488	Jangal Jaralaha urf Jaradi		540	Madhonagar
		रामनगर			अवरहिना
	490	Ramnagar		554	Awarahina
		मुजरी			रजवड़ा खुर्द
	491	Mujari		568	Rajawara Khurd
		जंगल जरलहा उर्फ अराजी			रजवड़ा कलाँ
	493	Jangal Jarlaha urf Araji		569	Rajawara Kalan
		हंसखोरी			गोनहा
	498	Hanskhori		572	Gonaha
		मौलागंज			कुड़वा उर्फ मुड़कहिया
	501	Maulaganj		586	Kurawa urf Murakahiya
		ब्रह्मपुर			पुरैना
	506	Brahampur		590	Puraina
		औसानी			बेलवा बरौली
	514	Ausani		600	Belawa Barauli
		रामपुर बोदरहिया			बनकटिया
	517	Rampur Bodarahia		625	Banakatiya

परिशिष्ट IV
APPENDIX IV

अनुसूचित जातियों तथा अनुसूचित जनजातियों की जनसंख्या का कुल जनसंख्या से अनुपात परिसर के अनुसार ग्रामों की सूची

List of villages according to the proportion of Scheduled castes and Scheduled tribes to the total population by ranges

तहसील-महाराजगंज
Tahsil-Maharajganj

अ–अनुसूचित जातियाँ
A–Scheduled Castes

अनुसूचित जातियों की जनसंख्या का परिसर (प्रतिशत) Range of Scheduled castes poulation (Percentage)	लोकेशन कोड संख्या Location code No.	ग्राम का नाम Name of Village	अनुसूचित जातियों की जनसंख्या का परिसर (प्रतिशत) Range of Scheduled castes population (Percentage)	लोकेशन कोड संख्या Location code No.	ग्राम का नाम Name of Village
1	2	3	1	2	3
		पंच देउरी			बसन्तपुर
31+	644	Panchdeuri	31+	715	Basantpur
		रामपुर उपाध्यान			पताल कुई
	645	Rampur Upadhyay		719	Patal Kue
		पिपरा			रानीपुर
	661	Pipara		723	Ranipur
		मोहनापुर			घुघुली खुर्द
	670	Mohanapur		729	Ghughuli Khurd
		रानीपुर			चुअनी
	672	Ranipur		734	Chuani
		गोधवल			बिरैची
	673	Godhawal		735	Biraichi
		रुद्रपुर बलुही			कोटवा
	675	Rudrapur Baluhi		736	Kotawa
		बेलराई			विश्वनाथपुर
	680	Balarai		738	Bishwanathpur
		अमोढ़ा			गोड़ धोवा
	710	Amorha		742	Gora Dhowa

* शून्य अनुसूचित जातियों की जनसंख्या के ग्राम इसमें सम्मिलित नहीं हैं।

* Excludes villages with no Scheduled castes population.

परिशिष्ट IV
APPENDIX IV

अनुसूचित जातियों तथा अनुसूचित जनजातियों की जनसंख्या का कुल जनसंख्या से अनुपात परिसर के अनुसार ग्रामों की सूची

List of villages according to the proportion of Scheduled Castes and Scheduled Tribes to the total population by ranges

तहसील–महाराजगंज
Tahsil–Maharajganj

ब–अनुसूचित जनजातियाँ
B–Scheduled Tribes

अनुसूचित जनजातियों की जनसंख्या का परिसर (प्रतिशत) Range of Scheduled tribes population (Percentage)	लोकेशन कोड संख्या Location code No.	ग्राम का नाम Name of Village	अनुसूचित जनजातियों की जनसंख्या का परिसर (प्रतिशत) Range of Scheduled tribes population (Percentage)	लोकेशन कोड संख्या Location code No.	ग्राम का नाम Name of Village
1	2	3	1	2	3
		रामनगर			
*0—5	130	Ramnagar	6—15	...	...
		ठूठीबारी			
	132	Thuthibari	16—25	...	...
		सोहगी बरवा			
	223	Sohagi Barawa	26—35	...	...
		कैमी			
	258	Kaimi	36—50	...	...
		चिउरहा मउपाकड़			
	413	Chiuraha Maupakar	51+	...	...
		हरखपुरा			
	556	Harakhpura			

* शून्य अनुसूचित जनजातियों की जनसंख्या के ग्राम इसमें सम्मिलित नहीं हैं।
*Excludes villages with no Scheduled tribes population.

परिशिष्ट IV
APPENDIX IV

अनुसूचित जातियों तथा अनुसूचित जनजातियों की जनसंख्या का कुल जनसंख्या से अनुपात परिसर के अनुसार ग्रामों की सूची

List of villages according to the proportion of Scheduled castes and Scheduled tribes to the total population by ranges

तहसील–गोरखपुर
Tahsil Gorakhpur

अ–अनुसूचित जातियाँ
A–Scheduled Castes

अनुसूचित जातियों की जनसंख्या का परिसर (प्रतिशत) Range of Scheduled castes population (Percentage)	लोकेशन कोड संख्या Location code No.	ग्राम का नाम Name of Village	अनुसूचित जातियों की जनसंख्या का परिसर (प्रतिशत) Range of Scheduled castes population (Percentage)	लोकेशन कोड संख्या Location code No.	ग्राम का नाम Name of Village
1	2	3	1	2	3
		कोटिया			जंगल हकीम नं० 1
0—5	3	Kotiya	0—5	444	Jangle Hakim No. 1
		सोनबरसा			जंगल सेखनी
	5	Sonbarsa		455	Jangle Sekhani
		अलगटपुर			बैलो
	104	Algatpur		481	Bailo
		मंझरिया			सिरसिया
	115	Manjhariya		487	Sirsia
		ओडवलिया			चक जलाल
	140	Odwalia		519	Chak Jalal
		इमीलीडीहा			नेउरी
	148	Imilidiha		539	Neuri
		हरीखोरी			बनकटिया खुर्द
	188	Harikhori		543	Bankatia Khurd
		जरहदा			करमैना
	230	Jarhada		587	Karmaina
		केवटलिया			करमहा
	280	Keotalia		613	Karmaha
		रोहुआ			बनरही
	318	Rohua		615	Banarhi
		जगतबेला			बरौली
	326	Jagatbela		616	Barauli
		मानीराम			राघवपुर
	377	Maniram		699	Raghwapur
		जंगल नन्दलालसिंह			भाऊपुर
	383	Jangale Nandlal Singh		704	Bhaupur
		नरायनपुर दोयम			चकरा अब्बल
	420	Narainpur Doyam		711	Chakara Abbal
		मिर्जापुर			अजवनिया
	424	Mirzapur		724	Ajwania

परिशिष्ट IV
APPENDIX IV

अनुसूचित जातियों तथा अनुसूचित जनजातियों की जनसंख्या का कुल जनसंख्या से अनुपात परिसर के अनुसार ग्रामों की सूची

List of villages according to the proportion of Scheduled Castes and Scheduled tribes to the total population by ranges

तहसील—गोरखपुर
Tahsil-Gorakhpur

अ—अनुसूचित जातियाँ
A—Scheduled Castes

अनुसूचित जातियों की जनसंख्या का परिसर (प्रतिशत) Range of Scheduled castes population (Percentage)	लोकेशन कोड संख्या Location code No.	ग्राम का नाम Name of Village	अनुसूचित जातियों की जनसंख्या का परिसर (प्रतिशत) Range of Scheduled castes population (Percentage)	लोकेशन कोड संख्या Location code No.	ग्राम का नाम Name of Village
1	2	3	1	2	3
		मिर्जापुर			बलुईगाड़ा
0—5	726	Mirzapur	0—5	960	Baluigara
		रुस्तमपुर			कुवाल खुर्द
	727	Rustampur		1015	Kuwal Khurd
		महुई सुधरपुर			कोदरी कलां
	735	Mahui Sudharpur		1019	Kodri Kalan
		गायघाट खुर्द			मझौवा खास
	738	Gaighat Khurd		1095	Majhauwa Khas
		ताल रामगढ़			सहीजला
	739	Tal Ramgarh		1118	Sahijala
		लहसड़ी			धुलमुलही
	742	Lahsari		1122	Dhulmulhi
		महादेव इनारखन्डी नं०2			पकड़पुर
	756	Mahadeo Inarkhandi No. 2		1211	Pakarpur
		चाफा			दिवान
	764	Chafa		1226	Diwan
		सहुकोल उर्फ मिर्जापुर			लकडीहा
	774	Sahukol urf Mirzapur		1228	Lakdiha
		कटका			चितारी
	836	Katka		1251	Chitari
		भिलौरा खुर्द			नारंग पट्टी
	861	Bhilaura Khurd	6—10	7	Narang Patti
		तालनवर			तिवारन
	886	Talnawar		13	Tiwaran
		जोत डन्डवा			भिखरा
	906	Jot Dandwa		21	Bhikhra
		बियाहरिया जोत			माडर
	914	Biyaharia Jot		59	Madar
		ज० विशेश्वर दयाल			उसरी
	939	J. Bisheshwar Dayal		62	Usari
		शिव चक			मुड़कटिया
	950	Shiv Chak		72	Murkatia

परिशिष्ट IV
APPENDIX IV

अनुसूचित जातियों तथा अनुसूचित जनजातियों की जनसंख्या का कुल जनसंख्या से अनुपात परिसर के अनुसार ग्रामों की सूची

List of villages according to the proportion of Scheduled castes and Scheduled tribes to the total population by ranges

तहसील–गोरखपुर
Tahsil Gorakhpur

अ–अनुसूचित जातियां
A–Scheduled Castes

अनुसूचित जातियों की जनसंख्या का परिसर (प्रतिशत) Range of Scheduled castes population (Percentage)	लोकेशन कोड संख्या Location code No.	ग्राम का नाम Name of Village	अनुसूचित जातियों की जनसंख्या का परिसर (प्रतिशत) Range of Scheduled castes population (Percentage)	लोकेशन कोड संख्या Location code No.	ग्राम का नाम Name of Village
1	2	3	1	2	3
6—10	73	बिकुरहा Bikurha	6—10	270	कराहिया Karahia
	81	डोहरिया खुर्द Doharia Khurd		285	मटियारी Matiyari
	121	मेहरू कुन्डल Meharu Kundal		303	करन जहवा Karan Jahwa
	164	भैसला Bhaisla		314	बुढईवारी Buraiwari
	172	राकाबैल Rakabail		315	बड़हरा दोयम Barhara Doyam
	174	नेवास Newas		330	जमउर मुस्तकिल Jamaur Mustakil
	190	मझौना Majhauna		342	कालानी उर्फ बरनही Kalani urf Barnahi
	194	लक्ष्मीपुर Laxmipur		348	धुनधुन कोठा Dhundhuo Kotha
	201	रघुनाथपुर Raghunathpur		357	महाराजगंज Mahrajganj
	213	मथौली Mathauli		359	ठाकुरपुर नं० 1 Thakurpur No. 1
	219	तिघरा Tighra		369	जंगल एकला नं० 1 Jungale-Ekla No. 1
	323	रमवापुर Ramwapur		370	सराय गुलरिहा Sarai Gulariha
	225	खाटापार Khatapar		387	जंगल नकहा नं० 1 Jungale Nakha No. 1
	241	इटवा Itawa		426	मुडिया Mudiya
	247	भरपट्टी Bharpatti		435	बेलवा रायपुर Belwa Raipur
	249	धाराडीह Dharadih		438	जंगल घुसई Jungle Ghusai

परिशिष्ट IV
APPENDIX IV

अनुसूचित जातियों तथा अनुसूचित जनजातियों की जनसंख्या का कुल जनसंख्या से अनुपात परिसर के अनुसार ग्रामों की सूची

List of villages according to the proportion of Scheduled castes and Scheduled tribes to the total population by ranges

तहसील–गोरखपुर
Tahsil–Gorkhapur

अ–अनुसूचित जातियाँ
A–Scheduled Castes

अनुसूचित जातियों की जनसंख्या का परिसर (प्रतिशत) Range of Scheduled castes population (Percentage)	लोकेशन कोड संख्या Location code No.	ग्राम का नाम Name of Village	अनुसूचित जातियों की जनसंख्या का परिसर (प्रतिशत) Range of Scheduled castes population (Percentage)	लोकेशन कोड संख्या Location code No.	ग्राम का नाम Name of Village
1	2	3	1	2	3
		मीरापुर			पिपरा मुगलान
6—10	476	Mirapur	6—10	560	Pipra Muglan
		समदार खुर्द			अगया
	483	Samdar Khurd		561	Agaya
		सालेहापुर औरंगाबाद			करमैनी
	493	Salehapur Aurangabad		682	Karmaini
		हाफिजनगर			सोनबरसा खुर्द
	497	Hafiz Nagar		591	Sonbarsa Khurd
		लाल करौना			मठिया
	500	Lalkarauna		602	Mathia
		सिंहोवा			चनगही
	501	Sinhorwa		604	Changahi
		पिपरी			तकिया मोदिनीपुर
	502	Pipri		606	Takia Modinipur
		बरगदही			नैयापार खुर्द
	503	Bargadhi		614	Naiyapar Khurd
		रामपुर थवईपार			भौवापार
	513	Rampur Thawaipar		638	Bhauwapar
		खिरिया			सरैया
	514	Khiria		685	Saraiya
		चकदहा			महेवा
	520	Chakdaha		712	Mahewa
		समस्तपुर मुहिला			झड़वा
	522	Samastpur Muhila		718	Jharwa
		लहुरा देवर			चिलमापुर
	525	Lahuradewar		731	Chilmapur
		छितौनी			गायघाट बुजुर्ग
	535	Chhitauni		740	Gaighat Buzurg
		तुलसी देई			हाकाबाद
	536	Tulsi Dai		751	Hakabad
		खाझवा			बाभनी
	553	Khajhwa		775	Babhni

परिशिष्ट IV
APPENDIX IV

अनुसूचित जातियों तथा अनुसूचित जनजातियों की जनसंख्या का कुल जनसंख्या से अनुपात परिसर के अनुसार ग्रामों की सूची

List of villages according to the proportion of Scheduled castes and Scheduled tribes to the total population by ranges

तहसील–गोरखपुर
Tahsil-Gorkhapur

अ–अनुसूचित जातियाँ
A–Scheduled Castes

अनुसूचित जातियों की जनसंख्या का परिसर (प्रतिशत) Range of Scheduled castes population (Percentage)	लोकेशन कोड संख्या Location code No.	ग्राम का नाम Name of Village	अनुसूचित जातियों की जनसंख्या का परिसर (प्रतिशत) Range of Scheduled castes population (Percentage)	लोकेशन कोड संख्या Location code No.	ग्राम का नाम Name of Village
1	2	3	1	2	3
6—10	809	कुइन Kuin	6—10	971	तेडुवा खुर्द Teduwa Khurd
	817	पिपरौली बुजुर्ग Piprauli Buzurg		1000	लुचुई Luchui
	821	अमतौरा Amtaura		1042	राउतपार Rautpar
	829	कुरमौल Kurmaul		1057	कबिशा Kabisha
	847	नेवास Newas		1064	चेचुआपार Chechuapar
	851	कोलिया Kolia		1065	कटया Katya
	855	सरैया Saraiya		1066	सुगौना खास Sugauna Khas
	858	हरैया Haraiya		1116	सुरैया Suraiya
	859	शेरगढ़ Shergarh		1119	छपिया Chhapia
	864	अहिरौली पटखौली Ahirauli Patkhauli		1135	विश्वनाथपुरा Bishvnathpur
	883	बोगा Boga		1154	नरेन्द्रपुर Narendrapur
	887	बधागाड़ा Badhagara		1193	महुअर कोल Mahuar Kol
	938	डफरा Dafara		1197	मिश्रौलिया Mishraulia
	941	ज. निधानसिंह J. Nidhan Singh		1208	थून्डी महादेव चक Thundi Mahadeo Chak
	943	चक तेलहना Chak Telhana		1223	तुलसी पाकड़ Tulsi Pakar
	958	जोत खैरा Jot Khaira		1233	पाकर डीह Pakar Dih

परिशिष्ट IV
APPENDIX IV

अनुसूचित जातियों तथा अनुसूचित जनजातियों की जनसंख्या का कुल जनसंख्या से अनुपात परिसर के अनुसार ग्रामों की सूची

List of villages according to the proportion of Scheduled castes and Scheduled tribes to the total population by ranges

तहसील–गोरखपुर
Tahsil–Gorkhapur

अ–अनुसूचित जातियाँ
A–Scheduled Castes

अनुसूचित जातियों की जनसंख्या का परिसर (प्रतिशत) Range of Scheduled castes population (Percentage)	लोकेशन कोड संख्या Location code No.	ग्राम का नाम Name of Village	अनुसूचित जातियों की जनसंख्या का परिसर (प्रतिशत) Range of Scheduled castes population (Percentage)	लोकेशन कोड संख्या Location code No.	ग्राम का नाम Name of Village
1	2	3	1	2	3
		भरकच्छा			हिरूआ
6—10	1250	Bharkachchha	11—15	192	Hirua
		गोविन्दपुर			करनहरी
11—15	4	Govindpur		196	Karanhari
		सजनापार			रानाडीह
	29	Sajnapar		205	Rana Dih
		जलहीपार			बेरघाट
	32	Jalhipar		208	Bairghat
		चड़रांव			जैसवाल
	41	Charraon		209	Jaiswal
		गोहटा			तुर्कवलिया
	49	Gohta		212	Turkwalia
		मटियारी			बरहटा
	53	Matiyari		215	Barhata
		मोहुउद्दीनपुर			राजपुर
	69	Mohuddinpur		229	Rajpur
		सुरगहना			भभौर
	78	Surgahna		232	Babhaur
		मुस्तफाबाद खास			मंगलपुर
	98	Mustfabad Khas		235	Mangalpur
		भरपट्टी			लक्ष्मीपुर
	147	Bhar Patti		236	Laxmipur
		शाहपुर			रसूलपुर चक
	160	Shahpur		250	Rasulpur Chak
		नेटवार			मोहम्मदपुर
	173	Netwar		253	Mohammadpur
		रघुखोर			तालिखिया
	178	Raghukhor		256	Tallikhia
		चेतरिया			पट्टन उर्फ पलिया
	179	Chetaria		257	Pattan urf Palia
		गूरम			गायघाट
	187	Guram		259	Gaighat

परिशिष्ट IV
APPENDIX IV

अनुसूचित जातियों तथा अनुसूचित जनजातियों की जनसंख्या का कुल जनसंख्या से अनुपात परिसर के अनुसार ग्रामों की सूची

List of villages according to the proportion of Scheduled castes and Scheduled tribes to the total population by ranges

तहसील–गोरखपुर
Tahsil Gorakhpur

अ–अनुसूचित जातियाँ
A–Scheduled Castes

अनुसूचित जातियों की जनसंख्या का परिसर (प्रतिशत) Range of Scheduled castes poulation (Percentage)	लोकेशन कोड संख्या Location code No.	ग्राम का नाम Name of Village	अनुसूचित जातियों की जनसंख्या का परिसर (प्रतिशत) Range of Scheduled castes population (Percentage)	लोकेशन कोड संख्या Location code No.	ग्राम का नाम Name of Village
1	2	3	1	2	3
		चकिया			जंगल नकहा नं० 1
11—15	268	Chakia	11—15	396	Jangle Nakha No. 1
		सिंगहवा			चकसा हुसेन
	275	Singhwa		400	Chaksa Husen
		राजापुर दुबी			पट्टन
	288	Rajpur Dubi		405	Pattan
		दहला			गुलरिहा
	292	Dahla		427	Gulariha
		नरहरपुर उर्फ अतरौलिया			जंगल छत्रधारी
	310	Narharpur urf Atraulia		430	Jungle Chhatrdhari
		मुहम्मदपुर माफी			बनकोटिया उर्फ इटहिया
	329	Muhammadpur Mafi		433	Bankotia urf Itahia
		गौरी खास			जंगल अहमद अलीशाह
	349	Gauri Khas		437	Jungle Ahmad Alishah
		गोविन्दपुर			करमौला
	353	Govindpur		450	Karmaula
		मजगावां			भैरवा
	354	Majgawan		458	Bhairwa
		नाकिन प्रसाद			जंगल माधी
	366	Nakin Prasad		461	Jungle Madhi
		परसिया			चक खान मुहम्मद
	371	Parsia		468	Chak Khan Muhammad
		नरहरपुर			अतरौलिया
	372	Narharpur		477	Atraulia
		जंगल बहादुर अली			अमवा
	385	Jungle Bahadur Ali		478	Amwa
		जंगल बेनी माधो नं० 1			तरकुलिहा
	386	Jungle Beni Madho No. 1		484	Tarkuliha
		बरगदवा			महरी
	389	Bargadwa		485	Mahri
		संझई			रामपुर खुर्द
	391	Sanjhai		492	Rampur Khurd

परिशिष्ट IV
APPENDIX IV

अनुसूचित जातियों तथा अनुसूचित जनजातियों की जनसंख्या का कुल जनसंख्या से अनुपात परिसर के अनुसार ग्रामों की सूची

List of villages according to the proportion of Scheduled castes and Scheduled tribes to the total population by ranges

तहसील–गोरखपुर
Tahsil-Gorakhpur

अ–अनुसूचित जातियाँ
A-Scheduled Castes

अनुसूचित जातियों की जनसंख्या का परिसर (प्रतिशत) Range of Scheduled castes population (Percentage)	लोकेशन कोड संख्या Location code No.	ग्राम का नाम Name of Village	अनुसूचित जातियों की जनसंख्या का परिसर (प्रतिशत) Range of Scheduled castes population (Percentage)	लोकेशन कोड संख्या Location code No.	ग्राम का नाम Name of Village
1	2	3	1	2	3
		रसूलपुर गुनिया			सफरी
11–15	495	Rasulpur Gunia	11–15	679	Safri
		कोटवा			चौरी
	523	Kotwa		695	Chauri
		खैराबाद			चौरा
	533	Khairabad		696	Chaura
		पतरा			लक्ष्मणपुर
	540	Patra		703	Laxchhmanpur
		सोनवे गोनरहा			शिवपुर
	554	Sonwe Gonrha		709	Sheopur
		महराजी			सेमरा देबीप्रसाद
	555	Mahraji		714	Semra Debi Prasad
		सिंहावल			कजाकपुर
	556	Singhawal		736	Kajakpur
		रिठिया			रामपुर
	559	Rithiya		737	Rampur
		मुसहेरी गढ़वा			कोनी
	559	Musaheri Garhwa		748	Koni
		उस्का			बिशुन बुजुर्ग
	562	Uska		750	Bishun Buzurg
		बसन्तपुर			मही मठ
	567	Basantpur		761	Mahi Math
		सिसवा उर्फ चनकापुर			बरसाइत
	600	Siswa urf Chankapur		798	Barsait
		रमवापुर			पयासी
	601	Ramwapur		811	Payasi
		कुरमौल उर्फ बड़हरा			गाडर
	620	Kurmaul urf Barhara		824	Gadar
		कुसमही			खरैला
	629	Kusmahi		837	Kharaila
		मठिया खुर्द			पेवनपुर
	660	Mathia Khurd		865	Pewanpur

परिशिष्ट IV
APPENDIX IV

अनुसूचित जातियों तथा अनुसूचित जनजातियों की जनसंख्या का कुल जनसंख्या से अनुक्त परिसर के अनुसार ग्रामों की सूची

List of villages according to the proportion of Scheduled castes and Scheduled tribes to the total population by ranges

तहसील—गोरखपुर
Tahsil-Gorakhpur

अ—अनुसूचित जातियाँ
A—Scheduled Castes

अनुसूचित जातियों की जनसंख्या का परिसर (प्रतिशत) Range of Scheduled castes poulation (Percentage)	लोकेशन कोड संख्या Location code No.	ग्राम का नाम Name of Village	अनुसूचित जातियों की जनसंख्या का परिसर (प्रतिशत) Range of Scheduled castes population (Percentage)	लोकेशन कोड संख्या Location code No.	ग्राम का नाम Name of Village
1	2	3	1	2	3
		बेतड़वा उर्फ चनऊ			करसा डांड
11—15	888	Betarwa urf Chanau	11—15	1028	Karsa Dand
		सेवई बाजार			रामपुर
	917	Sewai Bazar		1054	Rampur
		ककरा खोर			रेवडा
	933	Kakra Khor		1055	Reoda
		ज० रानी सुहासी कुवर			गौर डीह खास
	940	Jl. Rani Suhasi Kuwar		1071	Gaur Dih Khas
		टोटहा मुस्तकिल			सिधवलिया
	952	Totha Mustakil		1072	Sidhwalia
		चोरिया			सेमरी
	961	Choria		1113	Semri
		कशरौल			चौतरवा
	970	Kashraul		1121	Chautarwa
		सिहापार ठाकुर			सिसई
	971	Singhapar Thakur		1126	Sisai
		महुवापार खास			जयराम कोल
	973	Mahuapar Khas		1145	Jairam Kol
		तेन्दुहारी पूरब			ज० रसूलपुर नं० 2
	994	Tenduhari Purab		1147	Jl. Rasulpur No. 2
		उजीखोर			लक्ष्मनपुर
	997	Ujikhor		1150	Lakchhmanpur
		बेलहार			जोलहाबारी
	1002	Belhar		1151	Jolhabari
		केशोपुर			दुबौली
	1005	Keshoupr		1156	Dubauli
		डोमन डांड			बैजु डीह
	1012	Doman Dand		1180	Baiju Dih
		नेकुवा पाती खास			पचदेवरिया
	1018	Nekuwa Pati Khas		1183	Pachdeoria
		तरवा माफी			नीबी
	1020	Tarwa Mafi		1184	Nibi

परिशिष्ट IV
APPENDIX IV

अनुसूचित जातियों तथा अनुसूचित जनजातियों की जनसंख्या का कुल जनसंख्या से अनुपात परिसर के अनुसार ग्रामों की सूची

List of villages according to the proportion of Scheduled castes and Scheduled tribes to the total population by ranges

तहसील–गोरखपुर
Tahsil–Gorakhpur

अ–अनुसूचित जातियाँ
A–Scheduled Castes

अनुसूचित जातियों की जनसंख्या का परिसर (प्रतिशत) Range of Scheduled castes population (Percentage)	लोकेशन कोड संख्या Location code No.	ग्राम का नाम Name of Village	अनुसूचित जातियों की जनसंख्या का परिसर (प्रतिशत) Range of Scheduled castes population (Percentage)	लोकेशन कोड संख्या Location code No.	ग्राम का नाम Name of Village
1	2	3	1	2	3
		सहसराम			अकुवापार
11—15	1188	Sahasram	16—20	75	Akuvapar
		जादूपुर			कोदरी खास
	1205	Jadupur		76	Kodri Khas
		टमठा			मिनवा
	1209	Tamtha		85	Minwa
		नीवरई			टिकुरिया
	1216	Niwarhi		86	Tikuria
		बिशुनपुर मटियरिया			टेलउरा
	1230	Bishunpur Matiyaria		94	Telaura
		सिलहटा			थरियापार
	1231	Silhata		114	Thariapar
		गोपालपुर			घघसरा
	1235	Gopalpur		118	Ghaghsara
		चक सतहवा			इटार खास
	1238	Chak Sathwa		123	Itar Khas
		नेवास			पनीका
16–20	2	Newas		124	Panika
		डुमरी			निबरहर खास
	19	Dumri		138	Nibarhar Khas
		हास पट्टी			मोहम्मदपुर
	28	Has Patti		143	Mohammadpur
		माट खास			केशवा खोर
	33	Mat Khas		150	Keshva Khor
		दाखिनवा			बलुवा मंझरिया
	40	Dakhinwa		154	Baluwa Manjharia
		ठाठेवारी			बनोहिया
	44	Thathewari		158	Banohia
		मुजौली			बैन
	60	Mujauli		175	Bain
		बेलउरा			धेघना
	70	Belaura		181	Dheghna

परिशिष्ट IV
APPENDIX IV

अनुसूचित जातियों तथा अनुसूचित जनजातियों की जनसंख्या का कुल जनसंख्या से अनुपात परिसर के अनुसार ग्रामों की सूची

List of villages according to the proportion of Scheduled Castes and Scheduled tribes to the total population by ranges

तहसील–गोरखपुर
Tahsil- Gorakhpur

अ–अनुसूचित जातियाँ
A–Scheduled Castes

अनुसूचित जातियों की जनसंख्या का परिसर (प्रतिशत) Range of Scheduled castes population (Percentage)	लोकेशन कोड संख्या Location code No.	ग्राम का नाम Name of Village	अनुसूचित जातियों की जनसंख्या का परिसर (प्रतिशत) Range of Scheduled castes population (Percentage)	लोकेशन कोड संख्या Location code No.	ग्राम का नाम Name of Village
1	2	3	1	2	3
		गोपालपुर			बलुआ
16—20	182	Gopalpur	16—20	282	Balua
		ठकुरपार			सिंघोरवा
	185	Thakurpar		283	Singhorwa
		टेढ़ाबीर			कुन्डवा
	195	Terha Bir		290	Kundwa
		बढ़या			मैना भागर
	197	Barhya		291	Maina Bhagar
		चक माफी			बंजरहा
	198	Chak Mafi		294	Banjarha
		भूइधरपुर			शेरपुर चमराह
	199	Bhuidharpur		295	Sherpur Chamrah
		मंझरिया			दोहरिया
	206	Manjhariya		305	Doharia
		अब्बूराम			काजीपुर
	211	Abbu Ram		306	Kajipur
		कोल्हुआ			सेमरा
	218	Kolhua		345	Semra
		भरोहिया			डोमिनगढ़
	221	Bharohia		347	Domingarh
		बरहनी			उत्तरासोत
	237	Barhani		350	Uttrasot
		नीबी			सियारामपुर
	240	Nibi		356	Siyarampur
		नरायनपुर			खुटहार खास
	244	Narainpur		364	Khuthar Khas
		रामूघाट			जंगल एकला नं० 2
	245	Ramooghat		367	Jungle Akla No. 2
		एकमा			बालापार
	272	Akma		379	Balapar
		बेलघाट खुर्द			मथमलपुर
	274	Belghat Khurd		401	Mathmalpur

परिशिष्ट IV
APPENDIX IV

अनुसूचित जातियों तथा अनुसूचित जनजातियों की जनसंख्या का कुल जनसंख्या से अनुपात परिसर के अनुसार ग्रामों की सूची

List of villages according to the proportion of Scheduled castes and Scheduled tribes to the total population by ranges

तहसील–गोरखपुर
Tahsil–Gorakhpur

अ–अनुसूचित जातियाँ
A–Scheduled Castes

अनुसूचित जातियों की जनसंख्या का परिसर (प्रतिशत) Range of Scheduled castes population (Percentage)	लोकेशन कोड संख्या Location code No.	ग्राम का नाम Name of Village	अनुसूचित जातियों की जनसंख्या का परिसर (प्रतिशत) Range of Scheduled castes population (Percentage)	लोकेशन कोड संख्या Location code No.	ग्राम का नाम Name of Village
1	2	3	1	2	3
		लच्छीपुर			भटहट
16—20	402	Lachchhipur	16—20	475	Bhathat
		फतेहपुर			बखरइती
	408	Fatehpur		480	Bakhraiti
		हरसेवकपुर नं० 2			खिरिया
	417	Harsewakpur No. 2		511	Khiria
		जंगल पकड़ी			बिसमिलहिया
	432	Jungle Pakri		512	Bisamilahia
		जंगल औराही			जमुनिया
	436	Jungle Aurahi		531	Jamunia
		जं० तिलकोनिया नं० 2			बनकटिया बुजुर्ग
	441	Jl. Tilkonia No. 2		532	Bankatia Buzurg
		जं० हकीम नं० 2			ताज पिपरा
	443	Jl. Hakim No. 2		534	Taj Pipra
		जंगल डुमरी नं० 2			रतनपुर
	454	Jungle Dumri No. 2		537	Ratanpur
		आबादी सेखनी			मउलाखोर
	457	Abadi Sekhni		544	Maulakhor
		जैनपुर			आराजी बनकट
	460	Jainpur		546	Arazi Bankat
		जंगल सेमरा			महमूदाबाद
	465	Jungle Semra		547	Mahmudabad
		करमहा बुजुर्ग			यादोपुर
	466	Karmaha Buzurg		566	Yadopur
		सलेमपुर			हेमछापार
	467	Salempur		568	Hemchhapar
		जंगल मोहब्बत बरवा			गौरा
	470	Jungle Mohabbat Barwa		569	Gaura
		आराजी चिलबिलवा			बेला
	473	Arazi Chilbilwa		572	Bela
		चकिया			राउतपार
	474	Chakia		573	Rautpar

परिशिष्ट IV
APPENDIX IV

अनुसूचित जातियों तथा अनुसूचित जनजातियों की जनसंख्या का कुल जनसंख्या से अनुपात परिसर के अनुसार ग्रामों की सूची

List of villages according to the proportion of Scheduled Castes and Scheduled tribes to the total population by ranges

तहसील–गोरखपुर
Tahsil-Gorakhpur

अ–अनुसूचित जातियाँ
A–Scheduled Castes

अनुसूचित जातियों की जनसंख्या का परिसर (प्रतिशत) Range of Scheduled castes population (Percentage)	लोकेशन कोड संख्या Location code No.	ग्राम का नाम Name of Village	अनुसूचित जातियों की जनसंख्या का परिसर (प्रतिशत) Range of Scheduled castes population (Percentage)	लोकेशन कोड संख्या Location code No.	ग्राम का नाम Name of Village
1	2	3	1	2	3
		लोहासी			मठिया पचपेरा
16—20	574	Lohasi	16—20	659	Mathia Pachpera
		गोविन्दपुर			मोहम्मदपुर
	580	Govindpur		665	Mohammadpur
		हेमधापुर			बैला
	583	Hemdhapur		666	Baila
		बसडीला रौसड			फुलवरिया
	586	Basdila Rausad		667	Phulawaria
		बेलवा खुर्द			तिलौली
	590	Belwa Khurd		671	Tilauli
		मोहनापुर			अयोध्या चक
	595	Mohnapur		687	Ayodhya Chak
		सिहोरिया			करमहा
	596	Sihoria		689	Karmaha
		भैंसहा			महदेवा जंगल
	610	Bhainsha		700	Mahdewa Jangle
		नैयापार बुजुर्ग			भरतपुर
	612	Naiyapar Buzurg		702	Bharatpur
		तालुबाबाद			रामपुर
	617	Talubabad		708	Rampur
		सिसौली			चकरा दोयम
	619	Sisauli		710	Chakara Doem
		दुबौली			कठवतिया उर्फ कठोर
	622	Dubauli		715	Kathwtia urf Kathor
		मुन्डेरी बुजुर्ग			मंझरिया बिस्तौल
	624	Munderi Buzurg		722	Manjhria Bistoul
		खदराइच बुजुर्ग			डोमनडार
	627	Khadraich Buzurg		741	Domandar
		गगड़ा			दुहिया
	649	Gagra		743	Duhia
		सुरसर देवरी			डांगीपार
	654	Sursar Deori		744	Dangipar

परिशिष्ट IV
APPENDIX IV

अनुसूचित जातियों तथा अनुसूचित जनजातियों की जनसंख्या का कुल जनसंख्या से अनुपात परिसर के अनुसार ग्रामों की सूची

List of villages according to the proportion of Scheduled castes and Scheduled tribes to the total population by ranges

तहसील–गोरखपुर
Tahsil-Gorakhapur

अ–अनुसूचित जातियाँ
A–Scheduled Castes

अनुसूचित जातियों की जनसंख्या का परिसर (प्रतिशत) Range of Scheduled castes population (Percentage)	लोकेशन कोड संख्या Location code No.	ग्राम का नाम Name of Village	अनुसूचित जातियों की जनसंख्या का परिसर (प्रतिशत) Range of Scheduled castes population (Percentage)	लोकेशन कोड संख्या Location code No.	ग्राम का नाम Name of Village
1	2	3	1	2	3
		जंगल अयोध्या प्रसाद			खोरिया
16—20	746	Jungle Ayodhya Prasad	16—20	878	Khoria
		पटपट			बेतउवा उर्फ चनऊ
	752	Patpat		889	Betaua urf Chanau
		ताल कन्दला			बरडांड़
	760	Tal Kandla		919	Bardand
		राम लखना			कंदरिया
	769	Ram Lakhana		923	Kandaria
		रामपुर			खोरठा
	770	Rampur		924	Khortha
		केवटलिया			बरबल माफी
	771	Kewtalia		928	Barbal Mafi
		बिशुनपुर खुर्द			जं० विश्रामपुर
	782	Bishunpur Khurd		942	Jl. Bishrampur
		मोतीराम अड्डा			बड़हरा जोत
	792	Motiram Adda		965	Barhara Jot
		गौर			जोन्हिया
	801	Gaur		974	Jonhiya
		गौरी मंगलपुर			डोमहरा
	803	Gauri Mangalpur		999	Domhara
		कोल्हुई			गाहासाड़
	820	Kolhui		1004	Gahasar
		बनौरा			पिपरा
	822	Banaura		1006	Pipra
		खानीपुर			बोकटा
	831	Khanipur		1007	Bokata
		राउतपार			जुरियन खास
	844	Rautpar		1008	Juriyan Khas
		बहरामपुर			जोगीकोल
	860	Bahrampur		1016	Jogikol
		मुरौली बुजुर्ग			टिटनपार
	862	Murauli Buzurg		1017	Titanpar

परिशिष्ट IV
APPENDIX IV

अनुसूचित जातियों तथा अनुसूचित जनजातियों की जनसंख्या का कुल जनसंख्या से अनुपात परिसर के अनुसार ग्रामों की सूची

List of villages according to the proportion of Scheduled castes and Scheduled tribes to the total population by ranges

तहसील–गोरखपुर
Tahsil-Gorakhpur

अ–अनुसूचित जातियाँ
A–Scheduled Castes

अनुसूचित जातियों की जनसंख्या का परिसर (प्रतिशत) Range of Scheduled castes poulation (Percentage)	लोकेशन कोड संख्या Location code No.	ग्राम का नाम Name of Village	अनुसूचित जातियों की जनसंख्या का परिसर (प्रतिशत) Range of Scheduled castes population (Percentage)	लोकेशन कोड संख्या Location code No.	ग्राम का नाम Name of Village
1	2	3	1	2	3
		भरसांड खास			सराय मझगवां
16—20	1025	Bharsand Khas	16—20	1221	Sarai Majhgawan
		मंझरिया			गजोई कोल
	1040	Manjharia		1224	Gajoi Kol
		रघुनाथपुर			दुलहरा
	1050	Raghunathpur		1232	Dulhara
		महेता			डुमरी
	1089	Maheta		1234	Dumari
		भोलाभार			खर खुटा
	1100	Bholabhar		1249	Khar Khuta
		बड़हरा			भीटी
	1157	Barhara	21–30	39	Bhiti
		भैरो पिपरा			रामडीह तोरनी
	1159	Bhairo Pipra		47	Ramdih Torani
		भैसही रामदत्त			टिकरिया खौर
	1169	Bhaisahi Ramdatt		48	Tikaria Khaur
		ब्रह्मपुर			भाकसा
	1173	Bramhpur		52	Bhaksa
		बिशुनपुरा			अमसार
	1175	Bishunpura		57	Amsar
		पाडर			मकरहट
	1186	Padar		63	Makarhat
		नदुवा ज्ञानपार			पाली खास
	1187	Naduwa Gyanpar		71	Pali Khas
		हरैया			माधोपुर
	1189	Haraiya		79	Madhopur
		सिंहपुर			डोहरिया कलां
	1190	Singhpur		83	Doharia Kalan
		पुरनहा			नरौली
	1204	Purnaha		84	Narauli
		अन्यारी			भिटानी
	1220	Anyari		89	Bhitani

परिशिष्ट IV
APPENDIX IV

अनुसूचित जातियों तथा अनुसूचित जनजातियों की जनसंख्या का कुल जनसंख्या से अनुपात परिसर के अनुसार ग्रामों की सूची

List of villages according to the proportion of Scheduled castes and Scheduled tribes to the total population by ranges

तहसील–गोरखपुर
Tahsil-Gorakhpur

अ–अनुसूचित जातियाँ
A–Scheduled Castes

अनुसूचित जातियों की जनसंख्या का परिसर (प्रतिशत) Range of Scheduled castes poulation (Percentage)	लोकेशन कोड संख्या Location code No.	ग्राम का नाम Name of Village	अनुसूचित जातियों की जनसंख्या का परिसर (प्रतिशत) Range of Scheduled castes population (Percentage)	लोकेशन कोड संख्या Location code No.	ग्राम का नाम Name of Village
1	2	3	1	2	3
		बरईपार बेतरिया			भूवा शहीद
21—30	91	Baraipar Betaria	21—30	156	Bhuwa Shahid
		बरईपार खास			टडवा कलां
	93	Baraipar Khas		157	Tandwa Kalan
		भरोहिया			पुण्डा
	95	Bharohia		159	Punda
		खजुरी उर्फ जोगिया			बनौली
	97	Khajuri urf Jogia		161	Banauli
		जसुलीपार			बड़गो
	99	Jasulipar		168	Bargo
		नेऊसा			पट्टी धरमदास
	107	Neusa		171	Patti Dharamdas
		दरीवा			जगदीशपुर
	108	Dariwa		177	Jagdishpur
		जगदीशपुर उर्फ माही			नुरुद्दीन चक
	119	Jagdishpur urf Mahi		180	Nuruddin Chak
		कुवापारवर			फरदहनी
	122	Kuwaparwar		183	Fardahni
		रिठुवा खोर			फाजिलपुर
	130	Rithuwa Khor		184	Fazilpur
		चाँदवारी			नगरा
	136	Chandwari		203	Nagra
		रन्हौली उर्फ मठिया			संखी
	149	Ranhauli urf Mathia		207	Sankhi
		मैला			हरपुर
	151	Maila		214	Harpur
		भटवल			रामपुर कैथवलिया
	152	Bhatwal		216	Rampur Kaithwalia
		धुरियापार खास			जोगी चक
	153	Dhuriapar Khas		226	Jogi Chak
		बवन्डरा			जैनसर
	155	Bauandra		227	Jainsar

परिशिष्ट IV
APPENDIX IV

अनुसूचित जातियों तथा अनुसूचित जनजातियों की जनसंख्या का कुल जनसंख्या से अनुपात परिसर के अनुसार ग्रामों की सूची

List of villages according to the proportion of Scheduled castes and Scheduled tribes to the total population by ranges

तहसील—गोरखपुर
Tahsil Gorakhpur

अ—अनुसूचित जातियाँ
A—Scheduled Castes

अनुसूचित जातियों की जनसंख्या का परिसर (प्रतिशत) Range of Scheduled castes population (Percentage)	लोकेशन कोड संख्या Location code No.	ग्राम का नाम Name of Village	अनुसूचित जातियों की जनसंख्या का परिसर (प्रतिशत) Range of Scheduled castes population (Percentage)	लोकेशन कोड संख्या Location code No.	ग्राम का नाम Name of Village
1	2	3	1	2	3
		नरही			कोठा मुस्तकिल
21—30	228	Narhi	21—30	321	Kotha Mustakil
		बिस्टौली			खड़िया
	233	Bistauli		323	Kharia
		सरहरी			ताजडीह
	234	Sarhari		324	Tajdih
		भीटी			भव
	248	Bhiti		325	Bhaw
		पहन उर्फ पलिया			बेला
	257	Pahan urf Palia		327	Bela
		जंगल कौड़िया			कलानी उर्फ बसही
	258	Jangle Kauria		343	Kalani urf Bashi
		चिउटहा			गौरीखास
	260	Chiutaha		344	Gauri Khas
		चिउटी जाया			टिकरिया
	264	Chiuti Jaya		352	Tikaria
		साखी उर्फ महेन्द्रिया			ठाकुरपुर नं० 2
	267	Sakhi urf Mahandria		358	Thakurpur No. 2
		रिठना			देवीपुर
	273	Rithna		360	Devipur
		फुलवरिया			परमेश्वरपुर
	276	Phulwaria		361	Parmeshwarpur
		बनाट कुला			जोरहाट
	278	Banat Kula		368	Jorhat
		अहिरौली			रामपुर चक
	281	Ahirauli		381	Rampur Chak
		मीरपुर			मिर्जापुर
	286	Mirpur		404	Mirzapur
		उसका			मानबेला
	289	Uska		407	Manbela
		कुशहरा			हमीदपुर
	300	Kushara		412	Hamidpur

परिशिष्ट IV
APPENDIX IV

अनुसूचित जातियों तथा अनुसूचित जनजातियों की जनसंख्या का कुल जनसंख्या से अनुपात परिसर के अनुसार ग्रामों की सूची

List of villages according to the proportion of Scheduled castes and Scheduled tribes to the total population by ranges

तहसील–गोरखपुर
Tahsil-Gorakhpur

अ–अनुसूचित जातियाँ
A–Scheduled Castes

अनुसूचित जातियों की जनसंख्या का परिसर (प्रतिशत) Range of Scheduled castes poulation (Percentage)	लोकेशन कोड संख्या Location code No.	ग्राम का नाम Name of Village	अनुसूचित जातियों की जनसंख्या का परिसर (प्रतिशत) Range of Scheduled castes population (Percentage)	लोकेशन कोड संख्या Location code No.	ग्राम का नाम Name of Village
1	2	3	1	2	3
		चरगाँव			बुड़ाडीह
21—30	416	Chargaon	21—30	498	Buradih
		बनगाई			चिउठहा
	421	Bangai		504	Chiutaha
		उमरपुर			मेहदिया
	425	Umarpur		508	Mehadia
		जंगल तिनकानिया नं० 1			बन्चरा
	442	Jangle Tinkania No. 1		515	Banchara
		जंगल तुलसीराम			सोहसा
	446	Jangle Tulsiram		516	Sohsa
		महादेव झारखण्डी नं० 3			परशुरामपुर
	447	Mabadeo Jharkhandi No. 3		529	Parashurampur
		रघुनाथपुर			कैथवलिया
	452	Raghunathpur		545	Kaithawalia
		जंगल हरपुर			पिपरही
	456	Jangle Harpur		551	Piprahi
		बजहा			उनौला खुर्द
	469	Bajha		552	Unaula Khurd
		परसौना			हरखापुर
	471	Parsauna		558	Harkhapur
		तरकुलहा			लखेसरा
	472	Tarkulha		563	Lakhesara
		भलुही			महुआ खुर्द
	479	Bhaluhi		565	Mahua Khurd
		नियामतपुर			मटिहनिया जनूवी
	488	Niyamatpur		570	Matihania Januvi
		फुलवरिया			मटिहनिया सुभाली
	490	Phulwaria		57[illegible]	Matihania Subhali
		करमहा खुर्द			रामपुर खुर्द
	491	Karmaha Khurd		577	Rampur Khurd
		लंगरी गुलरिहा			केवटली
	496	Langari Gulariha		578	Keotli

परिशिष्ट IV
APPENDIX IV

अनुसूचित जातियों तथा अनुसूचित जनजातियों की जनसंख्या का कुल जनसंख्या से अनुपात परिसर के अनुसार ग्रामों की सूची

List of villages according to the proportion of Scheduled castes and Scheduled tribes to the total population by ranges

तहसील–गोरखपुर
Tahsil-Gorakhpur

अ–अनुसूचित जातियाँ
A–Scheduled Castes

अनुसूचित जातियों की जनसंख्या का परिसर (प्रतिशत) Range of Scheduled castes population (Percentage)	लोकेशन कोड संख्या Location code No.	ग्राम का नाम Name of Village	अनुसूचित जातियों की जनसंख्या का परिसर (प्रतिशत) Range of Scheduled castes population (Percentage)	लोकेशन कोड संख्या Location code No.	ग्राम का नाम Name of Village
1	2	3	1	2	3
		नथुवा			खड़राइच बुजुर्ग
21—30	579	Nathuwa	21—30	626	Kharraich Buzurg
		इस्लामपुर			रुद्रापुर
	581	Islampur		628	Rudrapur
		बससैनी			बहरामपुर
	584	Bas Saini		630	Bahrampur
		रामूडीहा			रामनगर करंजहा
	585	Ramudiha		631	Ramnagar Karanjaha
		कैथवलिया			इब्राहिमपुर
	588	Kaithwalia		633	Ibrahimpur
		गोपालपुर			रौतनिया बाबू
	592	Gopalpur		634	Rautania Babu
		पिपरा बसन्त			बैकुन्ठपुर
	593	Pipra Basant		648	Baikunthpur
		बरईपार			मिर्जावा सदर
	594	Baraipar		648	Mirzawa Sadar
		कोनी			विशुनपुर खुर्द
	597	Koni		650	Bishunpur Khurd
		जगदीशपुर			छपरा मंसूर
	599	Jagdishpur		651	Chhapra Mansur
		मुड़ियारी खुर्द			रसूलपुर
	603	Muriyari Khurd		653	Rasulpur
		महुआ उर्फ कटया			रामपुर बुजुर्ग
	605	Mahua urf Katya		655	Rampur Buzurg
		आराजी चौरी			डुमरी खास
	618	Arazi Chauri		657	Dumri Khas
		इमिलिया उर्फ बिजौरा			बिशम्भरपुर
	621	Imilia urf Bijaura		658	Bishambharpur
		सरन्डा			महुआ बुजुर्ग
	623	Saranda		661	Mahua Buzurg
		रक्षवापार			गौनर
	625	Raxwapar		663	Gaunar

परिशिष्ट IV
APPENDIX IV

अनुसूचित जातियों तथा अनुसूचित जनजातियों की जनसंख्या का कुल जनसंख्या से अनुपात परिसर के अनुसार ग्रामों की सूची

List of villages according to the proportion of Scheduled castes and Scheduled tribes to the total population by ranges

तहसील–गोरखपुर
Tahsil-Gorakhpur

अ–अनुसूचित जातियाँ
A–Scheduled Castes

अनुसूचित जातियों की जनसंख्या का परिसर (प्रतिशत) Range of Scheduled castes population (Percentage)	लोकेशन कोड संख्या Location code No.	ग्राम का नाम Name of Village	अनुसूचित जातियों की जनसंख्या का परिसर (प्रतिशत) Range of Scheduled castes population (Percentage)	लोकेशन कोड संख्या Location code No.	ग्राम का नाम Name of Village
1	2	3	1	2	3
		सोनबरसा बुजुर्ग			रानी डीह
21—30	664	Sonbarsa Buzurg	21—30	757	Rani Dih
		खैराबाद			जगल सिकरी
	668	Khariabad		758	Jangle Sikri
		टेंगनापार			धोबही
	674	Tenganapar		763	Dhobhi
		बसडीला			सिकटौर
	675	Basdila		767	Siktor
		बिलारी			ज. बेलवार
	676	Bilari		772	Jl. Belwar
		केवला चक			सनहा
	677	Keola Chak		778	Sanaha
		केवला डाबर			अकोलही
	690	Keola Dabar		783	Akolahi
		बाल बुजुर्ग			डुमरी
	697	Bal Buzurg		785	Dumri
		शत्रुहनपुर			झंगहा
	701	Shatruhanpur		795	Jhangaha
		महदेवा आधा			छपरा
	705	Mahdewa Adhya		802	Chhapra
		मोती पाकड़			सेमरौना
	707	Moti Pakar		805	Semrauna
		पथरा			सेमरा मानिक चौक
	717	Pathara		812	Semra Manik Chauk
		पिपरा			अदिलापार
	719	Pipra		813	Adilapar
		बड़गो			तिनहरा
	720	Bargo		814	Tinhara
		गोपालपुर			बांसपार
	739	Gopalpur		825	Banspar
		लालपुर टीकर			बसुधा
	753	Lalpur Teekar		827	Basudha

परिशिष्ट IV
APPENDIX IV

अनुसूचित जातियों तथा अनुसूचित जनजातियों की जनसंख्या का कुल जनसंख्या से अनुपात परिसर के अनुसार ग्रामों की सूची

List of villages according to the proportion of Scheduled castes and Scheduled tribes to the total population by ranges

तहसील–गोरखपुर
Tahsil–Gorakhpur

अ–अनुसूचित जातियाँ
A–Scheduled Castes

अनुसूचित जातियों की जनसंख्या का परिसर (प्रतिशत) Range of Scheduled castes poulation (Percentage)	लोकेशन कोड संख्या Location code No.	ग्राम का नाम Name of Village	अनुसूचित जातियों की जनसंख्या का परिसर (प्रतिशत) Range of Scheduled castes population (Percentage)	लोकेशन कोड संख्या Location code No.	ग्राम का नाम Name of Village
1	2	3	1	2	3
		देईपार			पिछौरा
21—30	828	Daipar	21—30	899	Pichhaura
		तेन्दुआ			परसा डाँड
	830	Tendua		921	Parsa Dand
		जमतपुर			महुआ डांड
	834	Jamatpur		922	Mahua Dand
		बेलवा डांडी			रेहरा जोत
	835	Belwa Dandi		929	Rehra Jot
		बड़गहन			रहीमाबाद खास
	841	Bargahan		975	Rahimabad Khas
		बरहुवा			हरदी
	853	Barhuwa		982	Hardi
		साथीपार			सिहवरा
	858	Sathipar		984	Sihwara
		छपिया			केशो कुरहा
	863	Chhapia		988	Kesho Kurha
		नौसड़			भीमापार
	867	Nausar		989	Bhimapar
		नन्दापार			जुरा कोदरी
	869	Nandapar		990	Jura Kodri
		भगवानपुर मखरा (तिवारी)			भगौरा
	876	Bhagwanpur Makhra (Tiwari)		992	Bhagaura
		साहजूपार			सेमरा
	877	Sahjupar		993	Semra
		रामपुर मलौली			कुन्डा कोदरा
	880	Rampur Malauli		995	Kunda Kodra
		कलानी खुर्द			पटखौली
	891	Kalani Khurd		1001	Patkhauli
		हरदिया			तेनुहारी
	897	Hardia		1009	Tenuhari
		अहिरौली			सहीजना
	898	Ahirauli		1010	Sahijana

परिशिष्ट IV
APPENDIX IV

अनुसूचित जातियों तथा अनुसूचित जनजातियों की जनसंख्या का कुल जनसंख्या से अनुपात परिसर के अनुसार ग्रामों की सूची

List of villages according to the proportion of Scheduled castes and Scheduled tribes to the total population by ranges

तहसील–गोरखपुर
Tahsil-Gorakhpur

अ–अनुसूचित जातियाँ
A–Scheduled Castes

अनुसूचित जातियों की जनसंख्या का परिसर (प्रतिशत) Range of Scheduled castes poulation (Percentage)	लोकेशन कोड संख्या Location code No.	ग्राम का नाम Name of Village	अनुसूचित जातियों की जनसंख्या का परिसर (प्रतिशत) Range of Scheduled castes population (Percentage)	लोकेशन कोड संख्या Location code No.	ग्राम का नाम Name of Village
1	2	3	1	2	3
		जगदीशपुर			खजुरी खास
21—30	1024	Jagdishpur	21—30	1123	Khajuri Khas
		तोलिया ढीह			सिवापार उर्फ सिवरही
	1030	Tolia Dih		1124	Shiwapar urf Shivrahi
		बिशुनपुर			नेवास माफी
	1034	Bishunpur		1127	Newas Mafi
		कटाई टीकर खास			भिदहा
	1036	Katai Teekar Khas		1130	Bhidha
		जबरैला बिखोखोर			बरही
	1044	Jabraila Bikho Khor		1133	Barhi
		हरपुर			राजधानी
	1045	Harpur		1136	Rajdhani
		बुडहट खास			सिलहटी मुडेरी
	1046	Budhat Khas		1137	Silhati Mureri
		दुलतही			भगनी
	1060	Dultahi		1142	Bhagni
		कटसहरा			साधना
	1069	Katsahra		1145	Sadhana
		मझौरा खास			बेलही
	1083	Majhaura Khas		1149	Belhi
		गंगटही			इटवा
	1085	Gangtahi		1158	Itwa
		तुर्कवलिया			मोहिया
	1097	Turkwalia		1160	Mohia
		भलुआ			पिपरा मन्नी
	1098	Bhalua		1162	Pipra Manni
		समुदा			भिस्वा
	1101	Samuda		1172	Bhiswa
		सिसवा			रामपुरा
	1105	Siswa		1174	Rampura
		गोपाल देवरिया			तेनुवा खुर्द
	1106	Gopal Deoria		1178	Tenuwa Khurd

परिशिष्ट IV
APPENDIX IV

अनुसूचित जातियों तथा अनुसूचित जनजातियों की जनसंख्या का कुल जनसंख्या से अनुपात परिसर के अनुसार ग्रामों की सूची

List of villages according to the proportion of Scheduled Castes and Scheduled tribes to the total population by ranges

तहसील–गोरखपुर
Tahsil-Gorakhpur

अ–अनुसूचित जातियाँ
A–Scheduled Castes

अनुसूचित जातियों की जनसंख्या का परिसर (प्रतिशत) Range of Scheduled castes population (Percentage)	लोकेशन कोड संख्या Location code No.	ग्राम का नाम Name of Village	अनुसूचित जातियों की जनसंख्या का परिसर (प्रतिशत) Range of Scheduled castes population (Percentage)	लोकेशन कोड संख्या Location code No.	ग्राम का नाम Name of Village
1	2	3	1	2	3
		मीठा बैल			भगवानपुर
21–30	1185	Mitha Bail		9	Bhagwanpur
		लोहावार			गुलौर
	1191	Lohawar		15	Gulaur
		खुरहरी			धोवही
	1192	Khurhari		20	Dhobhi
		जमाऊ			लखनापार
	1198	Jamau		23	Lakhnapar
		करौता			करमुआ
	1200	Karauta		24	Karmua
		मुन्डेरा			सेहरी
	1202	Mundera		31	Sehri
		रानापार			बाथ नगर गोलहिया
	1212	Ranapar		50	Bathnagar Golahia
		कैथवलिया			सिसई
	1215	Kaithwalia		51	Sisai
		भकुरहा			मटियारी
	1218	Bhakuraha		55	Matiari
		बकसुनरी			कुसम्हा कलाँ
	1225	Baksunri		56	Kushamha Kalan
		बौढ़ा			खान्ड पोटहरा
	1236	Baurha		58	Khand Pothara
		करही			कररिया
	1241	Karhi		74	Karriya
		डीह घाट			विशुनपुरा
	1243	Deehghat		80	Bishunpura
		रोहा			सेहुदा
	1244	Roha		90	Sehuda
		डुमरैला			बहिलपार
	1248	Dumraila		92	Bahilpar
		मोहनाग			देवापार डुगुडुइया
31+	1	Mohnang		96	Devapar Dugudurea

परिशिष्ट IV
APPENDIX IV

अनुसूचित जातियों तथा अनुसूचित जनजातियों की जनसंख्या का कुल जनसंख्या से अनुपात परिसर के अनुसार ग्रामों की सूची

List of villages according to the proportion of Scheduled castes and Scheduled tribes to the total population by ranges

तहसील–गोरखपुर
Tahsil-Gorakhpur

अ–अनुसूचित जातियाँ
A–Scheduled Castes

अनुसूचित जातियों की जनसंख्या का परिसर (प्रतिशत) Range of Scheduled castes population (Percentage)	लोकेशन कोड संख्या Location code No.	ग्राम का नाम Name of Village	अनुसूचित जातियों की जनसंख्या का परिसर (प्रतिशत) Range of Scheduled castes population (Percentage)	लोकेशन कोड संख्या Location code No.	ग्राम का नाम Name of Village
1	2	3	1	2	3
31+	100	कोदरी Kodari	31+	204	मडरहा Madraha
	102	बिसरी Bisri		210	राजावारी Rajawari
	109	थरूआपार Tharuwapar		222	बेलघाट बुजुर्ग Bailghat Buzurg
	117	कुसुम्हा खुर्द Kusmha Khurd		226	भइया राम Bhaiyaram
	120	सिहोरवा Sihorwa		231	बुढ़उली Burawali
	126	बिजौवा अहिरटोला Bijauwa Ahirtola		239	कानापार Kanapar
	127	बिसुनपुर Bishunpur		243	डिहुवा बुजुर्ग Dihuwa Buzurg
	131	गोविन्दपुर Govindpur		254	मधुवा गोकुली Madhuwa Gokuli
	139	सेमरा डाँडी Semra Dandi		256	ताल कोइला Tal Koela
	146	मेहरावारी खास Mehrawari Khas		262	जिन्दापुर Jindapur
	162	बनकटिया Bankatiya		263	डीह घाट Deeh Ghat
	163	बगला खोर Bangla Khor		224	प्रतापपुर Pratappur
	165	सरदही Sardahi		293	बौर डीह Baur Deeh
	167	भिटही Bhitha		304	अवई पाकर Avai Pakar
	176	पड़रहवा Paderhawa		307	खुटवा Khutwa
	200	पचगांवा Pachgawan		308	तारन चक Taran Chak

परिशिष्ट IV
APPENDIX IV

अनुसूचित जातियों तथा अनुसूचित जनजातियों की जनसंख्या का कुल जनसंख्या से अनुपात परिसर के अनुसार ग्रामों की सूची

List of villages according to the proportion of Scheduled Castes and Scheduled Tribes to the total population by ranges

तहसील–गोरखपुर
Tahsil-Gorakhapur

अ–अनुसूचित जातियाँ
A–Scheduled Castes

अनुसूचित जातियों की जनसंख्या का परिसर (प्रतिशत) Range of Scheduled castes population (Percentage)	लोकेशन कोड संख्या Location code No.	ग्राम का नाम Name of Village	अनुसूचित जातियों की जनसंख्या का परिसर (प्रतिशत) Range of Scheduled castes population (Percentage)	लोकेशन कोड संख्या Location code No.	ग्राम का नाम Name of Village
1	2	3	1	2	3
		रामपुर गोपालपुर			अमवा
31+	362	Rampur Gopalpur	31+	419	Amawa
		ताल जहदा			नौतम
	363	Tal Jahada		428	Nautam
		जंगल अयोध्या प्रसाद			झुंगिया
	365	Jungle Ayodhya Prasad		429	Jhungia
		बैजनाथपुर			आराजी छत्रधारी
	374	Baijnathpur		431	Araji Chhatrdhari
		विशुनपुर			बरौली
	375	Bishunpur		434	Barauli
		रहमत नगर			जंगल सालीग्राम
	376	Rahmatnagar		439	Jangl Saligaram
		सिकरौर			जंगल शिवपुर शहवजगंज
	378	Sikraur		440	Jangl Shivpur Shahwajganj
		सौनबरसा			जंगल मातादीन
	380	Sonbarsa		445	Jangl Matadeen
		जंगल बेनी माधो			रामगढ़ उर्फ रजही
	388	Jungle Beni Madho		449	Ramgarh urf Rajahi
		नरुदीन चक			टिकरिया
	390	Naruddin Chak		451	Tikariya
		रामपुर नयागाँव			भेलमपुर उर्फ भगवानपुर
	403	Rampur Naya Gaon		453	Bhelampur urf Bhagwanpur
		सेमरा			जंगल डुमरी नं० 1
	410	Semra		459	Jangle Dumari No. 1
		सलेमपुर मोगलहा			पिपरा चुरामन
	411	Salempur Moglaha		462	Pipra Churaman
		जं० महुवा उर्फ मोहम्मदपुर			मोहम्मद बरवा
	413	Jl. Mahuwa urf Mohammadpur		463	Mohammad Barwa
		हर सेवकपुर नं० 1			मोहद्दीनपुर
	414	Har Sewakpur No. 1		464	Mohddinpur
		पोखर भिन्डा उर्फ करीमनगर			पोखर भिन्डा
	415	Pokhar Bhinda urf Karimnagar		480	Pokhar Bhinda

परिशिष्ट IV
APPENDIX IV

अनुसूचित जातियों तथा अनुसूचित जनजातियों की जनसंख्या का कुल जनसंख्या से अनुपात परिसर के अनुसार ग्रामों की सूची

List of villages according to the proportion of Scheduled Castes and Scheduled tribes to the total population by ranges

तहसील–गोरखपुर
Tahsil-Gorakhapur

अ–अनुसूचित जातियाँ
A–Scheduled Castes

अनुसूचित जातियों की जनसंख्या का परिसर (प्रतिशत) Range of Scheduled castes population (Percentage)	लोकेशन कोड संख्या Location code No.	ग्राम का नाम Name of Village	अनुसूचित जातियों की जनसंख्या का परिसर (प्रतिशत) Range of Scheduled castes population (Percentage)	लोकेशन कोड संख्या Location code No.	ग्राम का नाम Name of Village
1	2	3	1	2	3
		समदार बुजुंग			भरपुरवा
31+	482	Samdar Buzurg	31+	564	Bharpurwa
		घोड़ा देउर			हरपुर
	486	Ghora Deur		575	Harpur
		असरफपुर			माधोपुर
	494	Asrafpur		576	Madhopur
		सोनराइच			जगपुर
	499	Sonraich		589	Jagpur
		भिसवा			मठिया
	505	Bhiswa		598	Mathiya
		ईस्लामपुर			माडापार
	506	Islampur		607	Madapar
		रामपुर बुजुंग			आराजी मतौनी
	507	Rampur Buzurg		608	Araji Matauni
		भरवलिया उर्फ मागेलान सराय			आराजी बसडील
	509	Bharwaliya urf Magelan Sarai		609	Araji Basdeel
		जमुनिया			चिलबिलवा
	510	Jamuniya		611	Chilbilwa
		परसिया			जैनपुर
	517	Parsia		632	Jainpur
		चिउराडीह			मिर्जावा बाबू
	518	Chiuradeeh		635	Mirjawa Babu
		सोनराइच उर्फ बड़ा गाँव			रौतनिया सदर
	521	Sonraich urf Bara Gaon		636	Rautaniya Sadar
		नबीपुर			कुसुली
	530	Nabipur		637	Kusuli
		तुलसी देउर			जंगल मठिया
	538	Tulsi Deur		639	Jangl Mathiya
		जंगल सुभान अली			आमकोल
	548	Jangal Subhan Ali		640	Amkol
		अनौला नं० 2			दुघई
	550	Anaula No. 2		641	Dughai

परिशिष्ट IV
APPENDIX IV

अनुसूचित जातियों तथा अनुसूचित जनजातियों की जनसंख्या का कुल जनसंख्या से अनुपात परिसर के अनुसार ग्रामों की सूची

List of villages according to the proportion of Scheduled castes and Scheduled tribes to the total population by ranges

तहसील–गोरखपुर
Tahsil-Gorakhpur

अ–अनुसूचित जातियाँ
A–Scheduled Castes

अनुसूचित जातियों की जनसंख्या का परिसर (प्रतिशत) Range of Scheduled castes poulation (Percentage)	लोकेशन कोड संख्या Location code No.	ग्राम का नाम Name of Village	अनुसूचित जातियों की जनसंख्या का परिसर (प्रतिशत) Range of Scheduled castes population (Percentage)	लोकेशन कोड संख्या Location code No.	ग्राम का नाम Name of Village
1	2	3	1	2	3
		मलमलिया			जोधपुर
31+	642	Malmalia	31+	684	Jodhpur
		भट गाँव			देवकली
	643	Bhat Gaon		688	Deokauli
		अहिरौली			बरही
	645	Ahirauli		691	Barhi
		पसरही			डुमरी खुर्द
	646	Pansarhi		692	Dumari Khurd
		बेलवा बाबू			बाल खुर्द
	647	Belwa Babu		693	Bal Khurd
		नरायनपुर			पोखर भिन्डा
	652	Narainpur		694	Pokhar Bhinda
		तिहा			भोपा बाजार
	656	Tiha		698	Bhopa Bazar
		पकड़ी			चक देइया
	660	Pakari		706	Chak Deia
		बघाड़			सेन्दुली बेन्दुली
	662	Baghar		721	Senduli Benduli
		बसहिया			रसूलपुर
	670	Basahia		728	Rasulpur
		बरईपार			रामपुर उर्फ रामगढ़
	672	Baraipar		754	Rampur urf Ramgarh
		पलिया			महादेव झारखन्डी
	673	Palia		755	Mahadeo Jharkhandi
		केशव पट्टी			खोराबार उर्फ सूबा बाजार
	678	Keshav Patti		759	Khorabar urf Suba Bazar
		भगवानपुर			छितौना
	680	Bhagwanpur		762	Chhitaona
		देवीपुर			ज० रामगढ़ उर्फ चौरी
	682	Devipur		766	Jl. Ramgarh urf Chauri
		अवधपुर			रायगंज
	683	Aavdhpur		768	Raiganj

परिशिष्ट IV
APPENDIX IV

अनुसूचित जातियों तथा अनुसूचित जनजातियों की जनसंख्या का कुल जनसंख्या से अनुपात परिसर के अनुसार ग्रामों की सूची

List of villages according to the proportion of Scheduled Castes and Scheduled Tribes to the total population by ranges

तहसील–गोरखपुर
Tahsil-Gorakhpur

अ–अनुसूचित जातियाँ
A–Scheduled Castes

अनुसूचित जातियों की जनसंख्या का परिसर (प्रतिशत) Range of Scheduled castes population (Percentage)	लोकेशन कोड संख्या Location code No.	ग्राम का नाम Name of Village	अनुसूचित जातियों की जनसंख्या का परिसर (प्रतिशत) Range of Scheduled castes population (Percentage)	लोकेशन कोड संख्या Location code No.	ग्राम का नाम Name of Village
1	2	3	1	2	3
		पोछिया ब्रह्म स्थान			कैली
31+	773	Pochhia Bramh Asthan	31+	823	Kaili
		किरहिया			माही
	784	Kirahia		826	Mahi
		नौवा अव्वल			नगवा
	786	Nauwa Awwal		833	Nagwa
		सोनवे			कालेशर
	787	Sonwe		839	Kalesher
		पार करनजही			झुंगिया
	788	Par Karanjahi		840	Jhungia
		शिवपुर			कुसम्ही
	791	Sheopur		845	Kusmhi
		गहिरा			बरवार खुर्द
	793	Gahira		849	Barwar Khurd
		लक्ष्मीपुर			एकला
	794	Laxmipur		868	Ekala
		ज० गौरी नं०2			चक फतेह
	796	Jangal Gauri No 2		870	Chak Fateh
		जंगल गौरी नं०1			बरौर
	797	Jangal Gauri No. 1		873	Baraur
		तरकुलही			सिअर
	799	Tarkulahi		875	Siar
		बरगदवा			चपरहट
	804	Bargadwa		881	Chaparhat
		दुबौली			कलानी बुजुर्ग
	810	Dubauli		892	Kalani Buzurg
		मलहीपुर			ऊँच गाँव
	816	Malahipur		911	Uncha Gaon
		पिपरौली खुर्द			मिश्रौलिया
	818	Piprauli Khurd		920	Mishraulia
		तेनुवा			जरलही
	819	Tenuwa		925	Jarlahi

परिशिष्ट IV
APPENDIX IV

अनुसूचित जातियों तथा अनुसूचित जनजातियों की जनसंख्या का कुल जनसंख्या से अनुपात परिसर के अनुसार ग्रामों की सूची

List of villages according to the proportion of Scheduled castes and Scheduled tribes to the total population by ranges

तहसील–गोरखपुर
Tahsil Gorakhpur

अ–अनुसूचित जातियाँ
A–Scheduled Castes

अनुसूचित जातियों की जनसंख्या का परिसर (प्रतिशत) Range of Scheduled castes population (Percentage)	लोकेशन कोड संख्या Location code No.	ग्राम का नाम Name of Village	अनुसूचित जातियों की जनसंख्या का परिसर (प्रतिशत) Range of Scheduled castes population (Percentage)	लोकेशन कोड संख्या Location code No.	ग्राम का नाम Name of Village
1	2	3	1	2	3
		ताल नगरी			कुवाल कला
31+	930	Tal Nagari	31+	1014	Kuwal Kala
		बघौरा			भरवल
	931	Baghaura		1021	Bharwal
		जंगल अख्लात कुवर			रानीपुर
	934	Jangal Akhlat Kuoar		1023	Ranipur
		सिहोरवा नं. 2			गोपालपुर
	945	Sihorwa No. 2		1026	Gopalpur
		सेमरा कोल			दरघाट
	963	Semra Kol		1033	Darghat
		सहबाजगंज खास			सिसवा
	976	Sahbajganj Khas		1035	Siswa
		जिगिना			रामपुर गरथौली
	977	Jigina		1037	Rampur Garthauli
		बनगावां			बरौली
	978	Bangawan		1038	Barauli
		भाटी रावत			कोनी
	980	Bhati Rawat		1041	Koni
		अमौली			जंगल अलवल
	985	Amauli		1043	Jangal Alawal
		अचिया पार			सुरौलिया
	986	Achia Par		1048	Suraulia
		दफ्तरी			रानीपुर
	991	Daftari		1049	Ranipur
		मकता पार			भदेशरी
	996	Makta Par		1052	Bhadeshari
		बसिया			परमेश्वरपुर
	998	Basia		1053	Parmeshwarpur
		भकसा			बैजलपुर खास
	1011	Bhakasa		1056	Baijalpur Khas
		खारी डाड			बैदौली
	1013	Khari Dad		1059	Baidauli

परिशिष्ट IV
APPENDIX IV

अनुसूचित जातियों तथा अनुसूचित जनजातियों की जनसंख्या का कुल जनसंख्या से अनुपात परिसर के अनुसार ग्रामों की सूची

List of villages according to the proportion of Scheduled castes and Scheduled tribes to the total population by ranges

तहसील–गोरखपुर
Tahsil-Gorakhpur

अ–अनुसूचित जातियाँ
A–Scheduled Castes

अनुसूचित जातियों की जनसंख्या का परिसर (प्रतिशत) Range of Scheduled castes poulation (Percentage)	लोकेशन कोड संख्या Location code No.	ग्राम का नाम Name of Village	अनुसूचित जातियों की जनसंख्या का परिसर (प्रतिशत) Range of Scheduled castes population (Percentage)	लोकेशन कोड संख्या Location code No.	ग्राम का नाम Name of Village
1	2	3	1	2	3
		प्रानपुर			रानी डीह
31+	1061	Pranpur	31+	1102	Rani Dih
		सिधौली			लटकाना
	1062	Sidhauli		1103	Latkana
		बरसीहा			सोनबरसा
	1063	Barsiha		1104	Sonbarsa
		चाँदपार			भिटहा
	1068	Chandpar		1107	Bhitaha
		कुचडेहरी			झकही
	1071	Kuchdehari		1108	Jhakahi
		गनौरी			भेला खरग
	1073	Ganauri		1109	Bhela Kharag
		सिरुआ पार			मियां पकड़ी
	1074	Sirua Par		1110	Mia Pakari
		रामनगर खास			अकोलही
	1075	Ramnagar Khas		1111	Akolahi
		देवरिया			अली पकड़ी
	1077	Deoria		1112	Ali Pakari
		सैरा			बकुलही
	1078	Saira		1115	Bakulahi
		कुरसा			बड़हरा
	1082	Kursa		1117	Barahara
		डंडवा			भेउसा
	1084	Dandwa		1120	Bheusa
		मडरिया			रकौली
	1087	Madria		1125	Rakauli
		पिपरा हेमा			हरपुर उर्फ दुबरिया
	1088	Pipra Hema		1128	Harpur urf Dubaria
		सुरसी			ऐनवा
	1090	Sursi		1131	Aienwa
		पचौरी			राजी जगदीशपुर
	1093	Pachauri		1134	Raji Jagdishpur

परिशिष्ट IV
APPENDIX IV

अनुसूचित जातियों तथा अनुसूचित जनजातियों की जनसंख्या का कुल जनसंख्या से अनुपात परिसर के अनुसार ग्रामों की सूची

List of villages according to the proportion of Scheduled castes and Scheduled tribes to the total population by ranges

तहसील–गोरखपुर
Tahsil-Gorakhpur

अ–अनुसूचित जातियाँ
A–Scheduled Castes

अनुसूचित जातियों की जनसंख्या का परिसर (प्रतिशत) Range of Scheduled castes poulation (Percentage)	लोकेशन कोड संख्या Location code No.	ग्राम का नाम Name of Village	अनुसूचित जातियों की जनसंख्या का परिसर (प्रतिशत) Range of Scheduled castes population (Percentage)	लोकेशन कोड संख्या Location code No.	ग्राम का नाम Name of Village
1	2	3	1	2	3
		उपधौली			बेनी जोत उर्फ खडहरा
31+	113	Updhauli	31+	1171	Beni Jot urf Kharhara
		गोलसरा			नटवा
	1140	Golsara		1176	Natwa
		बसुही			मझवा
	1141	Basuhi		1177	Majhawa
		भरोहिया			कोल्हुआ
	1144	Bharohia		1179	Kolhuwa
		राघव पट्टी उर्फ पड़री			बेलवा
	1152	Raghaw Patti urf Parari		1181	Belwa
		नवाबारी			लालपुर
	1153	Nawabari		1182	Lalpur
		हरपुर			सिकारगढ़
	1155	Harpur		1194	Sikargarh
		अमडीहा			पकड़ियार
	1161	Amdiha		1103	Pakariar
		परसौना			भवरही
	1163	Parsauna		1227	Bhawrahi
		चकिया			कटसिकरा
	1164	Chakia		1229	Katsikara
		मठिया			सिहोरवा
	1166	Mathia		1237	Sihorwa
		करन माफी			कोना सोनबरसा
	1167	Karan Mafi		1239	Kona Sonbarsa
		भैंसही नरेश			टोगरी
	1168	Bhaisahi Naresh		1242	Togari
		देहरा डाबर			
	1170	Dehra Dabar			

* शून्य अनुसूचित जातियों की जनसंख्या के ग्राम इसमें सम्मिलित नहीं हैं।

* Excludes villages with no Scheduled castes population.

परिशिष्ट IV
APPENDIX IV

अनुसूचित जातियों तथा अनुसूचित जनजातियों की जनसंख्या का कुल जनसंख्या से अनुपात परिसर के अनुसार ग्रामों की सूची

List of villages according to the proportion of Scheduled castes and Scheduled tribes to the total population by ranges

तहसील–गोरखपुर
Tahsil–Gorakhpur

ब–अनुसूचित जनजातियाँ
B–Scheduled Tribes

अनुसूचित जनजातियों की जनसंख्या का परिसर (प्रतिशत) Range of Scheduled tribes population (Percentage)	लोकेशन कोड संख्या Location code No.	ग्राम का नाम Name of Village	अनुसूचित जनजातियों की जनसंख्या का परिसर (प्रतिशत) Range of Scheduled tribes population (Percentage)	लोकेशन कोड संख्या Location code No.	ग्राम का नाम Name of Village
1	2	3	1	2	3
		जंगल बहादुर अली			
*0—5	385	Jangal Bahadur Ali	16—25	...	...
		जंगल तुलसीराम			
	446	Jangal Tulasiram	26—35	...	...
		जंगल रसूलपुर नं० 2			
	1147	Jangal Rasulpur No. 2	36—50	...	...
6—15	...	...	51+	...	...

*शून्य अनुसूचित जनजातियों की जनसंख्या के ग्राम इसमें सम्मिलित नहीं हैं।
*Excludes villages with no Scheduled tribes population.

परिशिष्ट IV
APPENDIX IV

अनुसूचित जातियों तथा अनुसूचित जनजातियों की जनसंख्या का कुल जनसंख्या से अनुपात परिसर के अनुसार ग्रामों की सूची

List of villages according to the proportion of Scheduled Castes and Scheduled Tribes to the total population by ranges

तहसील–बांसगांव
Tahsil-Bansgaon

अ–अनुसूचित जातियां
A–Scheduled Castes

अनुसूचित जातियों की जनसंख्या का परिसर (प्रतिशत) Range of Scheduled castes population (Percentage)	लोकेशन कोड संख्या Location code No.	ग्राम का नाम Name of Village	अनुसूचित जातियों की जनसंख्या का परिसर (प्रतिशत) Range of Scheduled castes population (Percentage)	लोकेशन कोड संख्या Location code No.	ग्राम का नाम Name of Village
1	2	3	1	2	3
		कुडंवा			पुरास पार
0—5*	54	Kundwa	0—5	302	Puras Par
		उसरापार			महसीन खास
	63	Usrapar		315	Mahsin-Khas
		उरुवा			कुचैटा
	72	Uruwa		340	Kuchaita
		छपिया			बैदोली पल्टनसिंह
	80	Chhapia		363	Baidauli Paltan Singh
		बसडीला			नाउर देउर
	141	Basdila		461	Naurdeur
		हरनही			हाटा
	182	Harnahi		465	Hata
		राजपुर			चारपान बुजुर्ग
	200	Rajpur		475	Charpan Buzurg
		बाभन भैंसा			बिसटौली खुर्द
	205	Babhan Bhainsa		497	Bistauli Khurd
		परई डाड			खजुहा
	212	Parai Dand		599	Khajuha
		कठैया बिन्दन			परिहथी
	228	Kathaicha Bindan		708	Parihathi
		भरोहिया			पकड़ पुरुवा
	243	Bharohia		721	Pakar Puruwa
		रघुआ डीह खुर्द			रानीपुर
	260	Raghua Dih Khurd		731	Ranipur
		चकन कदह			सोनैचा
	264	Chakan Kadah		736	Sonaicha
		परसौनी			कोटिया बाबू
	265	Parsauni		739	Kotia Babu
		गजारी			हरिहरपुर किला अब्बल
	275	Gajari		755	Hariharpur Kila Abbal
		छिहरी			डीहुल पार
	297	Chhihari		810	Dihul Par

परिशिष्ट IV
APPENDIX IV

अनुसूचित जातियों तथा अनुसूचित जनजातियों की जनसंख्या का कुल जनसंख्या से अनुपात परिसर के अनुसार ग्रामों की सूची

List of villages according to the proportion of Scheduled Castes and Scheduled tribes to the total population by ranges

तहसील–बांसगांव
Tahsil–Bansgaon

अ–अनुसूचित जातियां
A–Scheduled Castes

अनुसूचित जातियों की जनसंख्या का परिसर (प्रतिशत) Range of Scheduled castes population (Percentage)	लोकेशन कोड संख्या Location code No.	ग्राम का नाम Name of Village	अनुसूचित जातियों की जनसंख्या का परिसर (प्रतिशत) Range of Scheduled castes population (Percentage)	लोकेशन कोड संख्या Location code No.	ग्राम का नाम Name of Village
1	2	3	1	2	3
		गौर पार			लोहरा फत्तू
0–5	822	Gaur Par	0–5	1149	Lohra Fattu
		सरदहा			डडवा बहलीन
	832	Sardaha		1154	Dandwa Bahlin
		गजहड़ा			लोहरा जमाल
	834	Gajahra		1163	Lohra Jamal
		कोवा डील			कस्बा खटिक
	855	Kauwa Dil		1206	Qsba Khatik
		करौड़ी			राउत पार बुजुर्ग
	864	Karauri		1217	Rautpur Buzurg
		भटपुरवा			मोहिउद्दीनपुर
	955	Bhat Purwa		1250	Mohiuddinpur
		चाँद पार			बरपार माफी
	971	Chand Par		1263	Barpar Mafi
		जसवन्तपुर			बुढौरा
	991	Jaswantpur		1287	Budhaura
		गोहलिया			कोटिया कोलाहल
	995	Gohalja		1318	Kotia Kolahal
		लक्ष्मीपुर			मझिली
	1001	Laxmipur		1324	Majhili
		टेंगरी			गनेशपुर
	1013	Tangari		1329	Ganeshpur
		इमली डीह खुर्द			हरदत्तपुर
	1058	Imli Dih Khurd		1355	Hardattpur
		मठखेम करन			जग्गा कोल
	1087	Mathkhem Karan		1391	Jagga Kol
		हरिहरपुर			मझगावां
	1110	Hariharpur		1405	Majhgawan
		मठ परसुराम			टिकुलिया डांड
	1120	Math Parasuram		1411	Tikuliya Dand
		दुबरी पुरवा			ढोढई पार
	1128	Dubri Purwa		1430	Dhordai Par

परिशिष्ट IV
APPENDIX IV

अनुसूचित जातियों तथा अनुसूचित जनजातियों की जनसंख्या का कुल जनसंख्या से अनुपात परिसर के अनुसार ग्रामों की सूची

List of villages according to the proportion of Scheduled Castes and Scheduled tribes to the total population by ranges

तहसील–बाँसगाँव
Tahsil–Bansgaon

अ–अनुसूचित जातियाँ
A–Scheduled Castes

अनुसूचित जातियों की जनसंख्या का परिसर (प्रतिशत) Range of Scheduled castes population (Percentage)	लोकेशन कोड संख्या Location code No.	ग्राम का नाम Name of Village	अनुसूचित जातियों की जनसंख्या का परिसर (प्रतिशत) Range of Scheduled castes population (Percentage)	लोकेशन कोड संख्या Location code No.	ग्राम का नाम Name of Village
1	2	3	1	2	3
		पुरनहा			कोलहुआ
0—5	1436	Puranha	0—5	1777	Kolhua
		नरगड़ा जंगासिंह			साऊ खोर
	1455	Nargara Janga Singh		1784	Sau Khor
		धुरिया डीह			कुलदवाबारी
	1478	Dhuriya Dih		1804	Kuldwa Bari
		समहुता पार			धनौली
	1501	Samhuta Par		1811	Dhanauli
		बनवार पार			पुष्कर खुर्द
	1549	Banwar Par		1813	Pushkar Khurd
		मगवार			पूरी दूबे
	1550	Magwar		1815	Puri Dube
		पडौली			सरदहा
	1560	Padauli		1829	Saradha
		बिमूटी			गरथौलिया
	1581	Bimuti		1845	Garthauliya
		हरखोडा बुजुर्ग			रामपुर गनेशा
	1607	Harkhora Buzurg		1848	Rampur Ganesha
		खिरकिटा दीगर			अच्छे डीह
	1624	Khirkita Digar		1896	Achchhe Dih
		सहडौली			मरवटिया
	1663	Sahdauli		1918	Marwatiya
		मउरीपुर			बिहुला
	1664	Mauripur		1925	Bihula
		टिकरिया			डुमरी
	1665	Tikriya		1939	Dumari
		मन्नीपुर			नेतवार पट्टी
	1691	Mannipur		1948	Netwar Patti
		उदयपुर			बलथर
	1710	Udaipur		1956	Balthar
		नीवी दूबे			गोर्रा
	1724	Nibi Dube	6—10	27	Gorra

परिशिष्ट IV
APPENDIX IV

अनुसूचित जातियों तथा अनुसूचित जनजातियों की जनसंख्या का कुल जनसंख्या से अनुपात परिसर के अनुसार ग्रामों की सूची

List of villages according to the proportion of Scheduled castes and Scheduled tribes to the total population by ranges

तहसील–बाँसगाँव
Tahsil–Bansgaon

अ–अनुसूचित जातियाँ
A–Scheduled Castes

अनुसूचित जातियों की जनसंख्या का परिसर (प्रतिशत) Range of Scheduled castes population (Percentage)	लोकेशन कोड संख्या Location code No.	ग्राम का नाम Name of Village	अनुसूचित जातियों की जनसंख्या का परिसर (प्रतिशत) Range of Scheduled castes population (Percentage)	लोकेशन कोड संख्या Location code No.	ग्राम का नाम Name of Village
1	2	3	1	2	3
		सिसई खास			परसिया
6—10	61	Sisai Khas	6—10	256	Parsia
		बिशुनपुरा			कुंडा बुजुर्ग
	69	Bishunpura		284	Kunda Buzurg
		झुडिया			भरवलिया
	73	Jhudia		289	Bharwaliya
		सहिजना			मलुआन
	74	Sahijana		290	Maluan
		मथौली			सुदापार
	82	Mathauli		305	Sudapar
		गढुवा खोर			भिउरा खरग राम
	84	Garhua Khor		307	Bhiura Kharagram
		मदनपुरा			किशुनपुर
	86	Madanpura		325	Kishunpur
		धान्धूपार			सांवार
	106	Dhandhupar		333	Sanwar
		बारी बदुआरी			बाँसगाँव
	134	Bari Banduari		362	Bansgaon
		दोहरिया प्रेमनाथ			भिटहा
	151	Dohariya Premnath		410	Bhitaha
		मचौली			महाडीह
	169	Machauli		463	Maha Dih
		गाजर जगदीश			करजही
	171	Gajar Jagdish		512	Karjahi
		कैथवलिया शुक्ल			सोह गौरा
	189	Kaithwalia Shukl		529	Sohgaura
		खड़ौहा			धउसा
	196	Kharauha		562	Dhausa
		महुआपार			भवन पोखर
	233	Mahuapar		565	Bhawan Pokhar
		पिपरा			बनपुरवा
	240	Pipara		591	Banpurwa

परिशिष्ट IV
APPENDIX IV

अनुसूचित जातियों तथा अनुसूचित जनजातियों की जनसंख्या का कुल जनसंख्या से अनुपात परिसर के अनुसार ग्रामों की सूची

List of villages according to the proportion of Scheduled castes and Scheduled tribes to the total population by ranges

तहसील–बाँसगाँव
Tahsil–Bansgaon

ब–अनुसूचित जातियाँ
A–Scheduled Castes

अनुसूचित जातियों की जनसंख्या का परिसर (प्रतिशत) Range of Scheduled castes population (Percentage)	लोकेशन कोड संख्या Location code No.	ग्राम का नाम Name of Village	अनुसूचित जातियों की जनसंख्या का परिसर (प्रतिशत) Range of Scheduled castes population (Percentage)	लोकेशन कोड संख्या Location code No.	ग्राम का नाम Name of Village
1	2	3	1	2	3
		भलुआन			जगदीशपुर
10	602	Bhaluan	6—10	886	Jagdishpur
		माहोपार			सरया
	615	Mahopar		890	Sarya
		चवरिया खुर्द			बघाड़
	621	Chauria Khurd		909	Baghar
		गिरधरपुर दुबे			छतियारी
	636	Girdharpur Dube		917	Chhatiyari
		बनकटी			साहुआ
	660	Bankati		922	Sahua
		देवकली			तिवारीपुर
	715	Deokali		933	Tiwaripur
		जिवकर			पिडरी
	751	Jiokar		935	Pidri
		भेड़ी			देवदार
	800	Bheri		982	Deodar
		रकहट			मन्झरिया
	801	Rakhat		986	Manjhria
		नवाचक			गौरजीतपुर
	803	Nawa Chak		1008	Gaur Jeetpur
		बरवल ईश्वरी प्रसाद			पुरवा
	824	Barwal Iswari Prasad		1019	Purwa
		राम नगर			साऊ डीह बुजुर्ग
	826	Ram Nagar		1082	Saudih Buzurg
		बरई पार			उसवा बाजार
	843	Baraipar		1145	Uruwa Bazar
		सखरुआ बुजुर्ग			गोलापार
	876	Sakhrua Buzurg		1161	Golapar
		माम खोर			चितवापुर
	879	Mam Khor		1193	Chitwapur
		खखाइज खोर			परहथी
	881	Khakhaiz Khor		1219	Parhathi

परिशिष्ट IV
APPENDIX IV

अनुसूचित जातियों तथा अनुसूचित जनजातियों की जनसंख्या का कुल जनसंख्या से अनुपात परिसर के अनुसार ग्रामों की सूची

List of villages according to the proportion of Scheduled castes and Scheduled tribes to the total population by ranges

तहसील–बांसगांव
Tahsil-Bansgaon

अ–अनुसूचित जातियाँ
A–Scheduled Castes

अनुसूचित जातियों की जनसंख्या का परिसर (प्रतिशत) Range of Scheduled castes population (Percentage)	लोकेशन कोड संख्या Location code No.	ग्राम का नाम Name of Village	अनुसूचित जातियों की जनसंख्या का परिसर (प्रतिशत) Range of Scheduled castes population (Percentage)	लोकेशन कोड संख्या Location code No.	ग्राम का नाम Name of Village
1	2	3	1	2	3
		नगवा प्रेम			जिगिनया खुर्द
6—10	1258	Nagwa Prem	6—10	1525	Jiginiya Khurd
		बिरहिया खुर्द			भीखा भार बुजुर्ग
	1281	Birhiya Khurd		1569	Bhikha Bhar Buzurg
		लालपुर			बांडेपार
	1298	Lalpur		1590	Bandepar
		शंकरपुर			चक महेशपुर
	1316	Shankarpur		1623	Chak Maheshpur
		रोहुआ			सुअरज खुर्द
	1341	Rohua		1687	Suaraj Khurd
		भरौली			दीपगढ़
	1362	Bharauli		1697	Deep Garh
		दीगर पार			देवलापार
	1366	Digarpar		1700	Deolapar
		जगरनाथपुर			धनांव
	1370	Jagarnathpur		1720	Dhanaon
		कटघरा			बेलपार
	1402	Katghara		1727	Belpar
		गौर गंज			मुकुन्दपुर
	1416	Gaur Ganj		1736	Mukundpur
		मौर			भरौली
	1419	Maur		1743	Bharauli
		बेलवा डांडी			लक्ष्मीपुर
	1440	Belwa Dandi		1744	Laxmipur
		सिसवा बाबू			दुरम्हा
	1443	Siswa Babu		1748	Durmha
		छितौनी खुर्द			बरई पार
	1467	Chhitauni Khurd		1763	Baraipar
		डकही			बनकट
	1469	Dakhi		1779	Bankat
		इनायत चक			सहदौली
	1477	Inayat Chak		1789	Sahdauli

परिशिष्ट IV
APPENDIX IV

अनुसूचित जातियों तथा अनुसूचित जनजातियों की जनसंख्या का कुल जनसंख्या से अनुपात परिसर के अनुसार ग्रामों की सूची

List of villages according to the proportion of Scheduled Castes and Scheduled Tribes to the total population by ranges

तहसील–बाँसगांव
Tahsil–Bansgaon

अ–अनुसूचित जातियाँ
A–Scheduled Castes

अनुसूचित जातियों की जनसंख्या का परिसर (प्रतिशत) Range of Scheduled castes population (Percentage)	लोकेशन कोड संख्या Location code No.	ग्राम का नाम Name of Village	अनुसूचित जातियों की जनसंख्या का परिसर (प्रतिशत) Range of Scheduled castes population (Percentage)	लोकेशन कोड संख्या Location code No.	ग्राम का नाम Name of Village
1	2	3	1	2	3
		बढया टीकर			केवटली
6—10	1792	Barhya Tikar	11—15	66	Kewtali
		पोहिला			बरयाभार उर्फ नकहा
	1824	Pohila		77	Baryabhar urf Nakaha
		बिशुनपुरा			अहिरौली
	1828	Bishunpura		79	Ahirauli
		कोडरी			टिकरिया नाथसिंह
	1833	Kodri		89	Tikaria Nath Singh
		मोहाल जलकर			बारपार बरगाह
	1856	Mohal Jalkar		105	Barpar Bargah
		कल्यानपुर			नैपुरा
	1862	Kalyanpur		121	Naipura
		कोडर पांडे			छताई
	1893	Kodar Pandey		123	Chhatai
		बैरिया खास			रुद्रपुरा
	1897	Bairiya Khas		131	Rudrapura
		सूबेदार नगर (माझा)			भिटहा
	1921	Subedar Nagar (Manjha)		146	Bhitha
		छपिया उमरांव			गाजर बंशमन
	1932	Chhapiya Umraon		173	Gajar Bansman
		बगहा			पिपरा गंगा
	1954	Bagha		177	Pipra Ganga
		खैराटी			देवघटा
	1960	Khairati		220	Deoghata
		गोनघट			बेलाडीह
	1970	Gonghat		239	Beladih
		वांसपार			कैरलाबारी
11—15	7	Banspar		269	Kairalabari
		सोडा			चक बैदपुरवा
	42	Soda		276	Chak Baidpurwa
		बस्तिया			डोमर घाट
	47	Bastia		285	Domar Ghat

परिशिष्ट IV
APPENDIX IV

अनुसूचित जातियों तथा अनुसूचित जनजातियों की जनसंख्या का कुल जनसंख्या से अनुपात परिसर के अनुसार ग्रामों की सूची

List of villages according to the proportion of Scheduled castes and Scheduled tribes to the total population by ranges

तहसील–बांसगाँव
Tahsil-Bansgaon

अ–अनुसूचित जातियाँ
A–Scheduled Castes

अनुसूचित जातियों की जनसंख्या का परिसर (प्रतिशत) Range of Scheduled castes poulation (Percentage)	लोकेशन कोड संख्या Location code No.	ग्राम का नाम Name of Village	अनुसूचित जातियों की जनसंख्या का परिसर (प्रतिशत) Range of Scheduled castes population (Percentage)	लोकेशन कोड संख्या Location code No.	ग्राम का नाम Name of Village
1	2	3	1	2	3
		जगरनाथपुर			तेन्दुआ
11—15	308	Jagarnathpur	11—15	626	Tendua
		देवदार बाबू			पड़पुरवा
	317	Deodar Babu		644	Parpurwa
		खरहा देऊर			गजपुर
	327	Kharha Deur		645	Gajpur
		भैरोपुर			राऊतपार
	347	Bhairopur		647	Rautpar
		दोनखर			बन्धवा
	351	Donkhar		652	Bandhwa
		कांटा			कोहड़ा
	442	Kanta		653	Kohra
		चन्दौली बुजुर्ग			नैनिया
	468	Chandauli Buzurg		659	Nainia
		सुद्दा			अहिरौली
	480	Sudda		709	Ahirauli
		भिटहा			राजगढ़
	492	Bhitaha		710	Rajgarh
		खडियापार			ढरसी
	503	Khadiapar		733	Dharsi
		बिस्टौली बुजुर्ग			टिकुवा माधो
	505	Bistauli Buzurg		783	Tikua Madho
		साऊपार			रजनौली बुजुर्ग
	515	Saupar		785	Rajnauli Buzurg
		भटास			कौवा डील
	554	Bhatas		791	Kauwa Dil
		मठिया			भैंसहा बुजुर्ग
	579	Mathia		798	Bhainsaha Buzurg
		जगदीशपुर			गेरुआ खोर
	583	Jagdishpur		811	Gerua Khor
		बैदौली			बेलादार
	623	Baidauli		813	Beladar

परिशिष्ट IV
APPENDIX IV

अनुसूचित जातियों तथा अनुसूचित जनजातियों की जनसंख्या का कुल जनसंख्या से अनुपात परिसर के अनुसार ग्रामों की सूची

List of villages according to the proportion of Scheduled castes and Scheduled tribes to the total population by ranges

तहसील–बाँसगाँव
Tahsil-Bansgaon

अ–अनुसूचित जातियाँ
A–Scheduled Castes

अनुसूचित जातियों की जनसंख्या का परिसर (प्रतिशत) Range of Scheduled castes poulation (Percentage)	लोकेशन कोड संख्या Location code No.	ग्राम का नाम Name of Village	अनुसूचित जातियों की जनसंख्या का परिसर (प्रतिशत) Range of Scheduled castes population (Percentage)	लोकेशन कोड संख्या Location code No.	ग्राम का नाम Name of Village
1	2	3	1	2	3
		करनौती			हरलालपुर
11—15	819	Karnauti	11—15	1130	Harlalpur
		बड़ैला			नकौझा
	848	Baraila		1133	Nakaujha
		बेलसड़ा			मठ श्रीराम
	863	Belsara		1140	Math Sriram
		सुकरौली			देवराजपुर खुर्द
	869	Sukrauli		1176	Deorajpur Khurd
		बैरिया			मठ मताड़ी
	883	Bairiya		1182	Math Matari
		सहुआकोल			चोडर खास
	895	Sahuakol		1184	Chodar Khas
		हुड़रा			बौरडीह खुर्द
	921	Hurra		1202	Baurdih Khurd
		बेलपार			मैदान चक
	943	Belpar		1235	Maidan Chak
		बारीपुर			चाँदपार
	945	Baripur		1255	Chandpar
		मठिया			बन्दुआरी पाठक
	998	Mathiya		1265	Banduari Pathak
		पकड़ी			डंडवा
	1006	Pakri		1289	Dandwa
		भरथरी			धमचिया
	1024	Bharthari		1313	Dhamchiya
		भरौली करन			झौना बुजुर्ग
	1031	Bharauli Karan		1344	Jhauna Buzurg
		ढेबरा बुजुर्ग			झौवा खुर्द
	1040	Dhebra Buzurg		1351	Jhauwa Khurd
		नरायनपुर			धोबौली
	1049	Narainpur		1352	Dhobauli
		सिसई कास्त पाठक			ठाटी खास
	1077	Sisai Kast Pathak		1365	Thati Khas

परिशिष्ट IV
APPENDIX IV

अनुसूचित जातियों तथा अनुसूचित जनजातियों की जनसंख्या का कुल जनसंख्या से अनुपात परिसर के अनुसार ग्रामों की सूची

List of villages according to the proportion of Scheduled Castes and Scheduled tribes to the total population by ranges

तहसील–बांसगांव
Tahsil–Bansgaon

अ–अनुसूचित जातियां
A–Scheduled Castes

अनुसूचित जातियों की जनसंख्या का परिसर (प्रतिशत) Range of Scheduled castes population (Percentage)	लोकेशन कोड संख्या Location code No.	ग्राम का नाम Name of Village	अनुसूचित जातियों की जनसंख्या का परिसर (प्रतिशत) Range of Scheduled castes population (Percentage)	लोकेशन कोड संख्या Location code No.	ग्राम का नाम Name of Village
1	2	3	1	2	3
		बरला			बियूरी
11—15	1382	Barla	11—15	1692	Biyuri
		बिशुनपुर उर्फ शाहपुर			सरदह
	1385	Bishunpur urf Shahpur		1731	Sardah
		रामपुर गोसाईं			देवकली
	1420	Rampur Gosain		1759	Deokali
		रापतपुर			टांडा
	1461	Rapatpur		1769	Tanda
		गाय घाट			बाछेपार
	1483	Gay Ghat		1851	Bachhepar
		कुसमौली			बेइली
	1490	Kusmauli		1852	Beili
		बेली खुर्द			दवनाडीह
	1500	Beli Khurd		1888	Dawanadih
		कटया			कोडर नीलकण्ठ
	1502	Katya		1891	Kodar Neelkanth
		हरिहरपुर			ददरी
	1539	Hariharpur		1904	Dadari
		बेलपार पाठक			कल्यानपुर
	1551	Belpar Pathak		1909	Kalyanpur
		मरवटिया			सेमरा बुजुर्ग
	1552	Marwatiya		1913	Semra Buzurg
		डेईडीहा			नवलपुर
	1573	Deidiha		1915	Nawalpur
		कलानी			मझगांवा
	1615	Kalani		1924	Majhagawan
		गोपालपुर			मझौना
	1631	Gopalpur		1930	Majhauna
		बेलनापार			पौहरिया
	1644	Belnapar		1951	Pauhriya
		नेउसा			कोल खास
	1681	Neusa		1965	Kol Khas

परिशिष्ट IV
APPENDIX IV

अनुसूचित जातियों तथा अनुसूचित जनजातियों की जनसंख्या का कुल जनसंख्या से अनुपात परिसर के अनुसार ग्रामों की सूची

List of villages according to the proportion of Scheduled Castes and Scheduled tribes to the total population by ranges

तहसील–बांसगाँव
Tahsil–Bansgaon

अ–अनुसूचित जातियाँ
A–Scheduled Castes

अनुसूचित जातियों की जनसंख्या का परिसर (प्रतिशत) Range of Scheduled castes population (Percentage)	लोकेशन कोड संख्या Location code No.	ग्राम का नाम Name of Village	अनुसूचित जातियों की जनसंख्या का परिसर (प्रतिशत) Range of Scheduled castes population (Percentage)	लोकेशन कोड संख्या Location code No.	ग्राम का नाम Name of Village
1	2	3	1	2	3
16—20	5	तामा Tama	16—20	186	गड़ैना Garaina
	8	खैरी Khairi		187	खैराटी Khairati
	44	सेमरा Semara		188	उनौला खास Unaula Khas
	48	उफरौली Ufrauli		195	पानापार Panapar
	93	डुमरैला Dumraila		198	कुई बुजुर्ग Kuin Buzurg
	98	राउत डांडी Raut Dandi		206	जिगिना बाबू Jigina Babu
	101	बसिया खोर Basiya Khor		214	पगार Pagar
	112	जकरा Jakara		230	सरबसी Sarbasi
	114	आशापार Ashapar		231	गोपालपुर Gopalpur
	129	सोहरा Sohara		234	धमउर Dhamur
	132	खुटभार Khutbhar		262	रघुआडीह बुजुर्ग Raghuadih Buzurg
	143	मुक्तामन Muktaman		272	जमौली बुजुर्ग Jamauli Buzuag
	163	परयापार Paryapar		293	गोन्दा Gonda
	174	पल्हईपार हरनौहिया Palhaipar Harnauhiya		298	कस्बा संग्रामपुर Kasba Sangrampur
	179	सहसी Sahasi		324	हटवार Hatwar
	183	सोनारी शंकर Sonari Shankar		343	डांडी रावत Dandi Raut

परिशिष्ट IV
APPENDIX IV

अनुसूचित जातियों तथा अनुसूचित जनजातियों की जनसंख्या का कुल जनसंख्या से अनुपात परिसर के अनुसार ग्रामों की सूची

List of villages according to the proportion of Scheduled castes and Scheduled tribes to the total population by ranges

तहसील–बांसगाँव
Tahsil–Bansgaon

अ–अनुसूचित जातियाँ
A–Scheduled Castes

अनुसूचित जातियों की जनसंख्या का परिसर (प्रतिशत) Range of Scheduled castes population (Percentage)	लोकेशन कोड संख्या Location code No.	ग्राम का नाम Name of Village	अनुसूचित जातियों की जनसंख्या का परिसर (प्रतिशत) Range of Scheduled castes population (Percentage)	लोकेशन कोड संख्या Location code No.	ग्राम का नाम Name of Village
1	2	3	1	2	3
		देवरिया			रजगढ़
16—20	357	Deoria	16—20	597	Rajgarh
		मऊ खुर्द			सलारपुर
	421	Mau Khurd		600	Salarpur
		दुबौली			रेवड़ा डीह
	455	Dubauli		614	Reora Dih
		बलिया			बांसपार
	459	Balia		651	Banspar
		बेनुआ टीकर			कोठा खास
	484	Benua Tikar		658	Koth Khas
		बरईपार नम्बर 48			टिकुली बनारस
	485	Baraipar No. 48		665	Tikuli Banaras
		बेलीपार			गनुआ डीह
	496	Belipar		676	Ganua Dih
		हरदिया			भिखम पट्टी
	509	Hardia		687	Bhikham Patti
		कनइल			लाहीडांडी खुर्द
	520	Kanail		697	Lahidandi Khurd
		टीकर			हरहा भार
	523	Tiker		701	Harha Bhar
		बारी गाँव			पान्डेपुर उर्फ टड़वा
	528	Bari Gaon		711	Pandeypur urf Tarwa
		बस्तूपार			वेला बीरभान
	542	Bastoopar		730	Bela Birbhan
		तेन्दुआ			मेहदिया
	543	Tenduwa		756	Mehdiya
		जानीपुर			पसपुरवा
	584	Janipur		758	Paspurwa
		नेवरा			डेमुसां
	585	Nevra		763	Demusa
		सीयर बुजुर्ग			हटवा
	589	Siar Buzurg		769	Hatwa

परिशिष्ट IV
APPENDIX IV

अनुसूचित जातियों तथा अनुसूचित जनजातियों की जनसंख्या का कुल जनसंख्या से अनुपात परिसर के अनुसार ग्रामों की सूची

List of villages according to the proportion of Scheduled Castes and Scheduled Tribes to the total population by ranges

तहसील–बाँसगाँव
Tahsil–Bansgaon

अ–अनुसूचित जातियाँ
A–Scheduled Castes

अनुसूचित जातियों की जनसंख्या का परिसर (प्रतिशत) Range of Scheduled castes population (Percentage)	लोकेशन कोड संख्या Location code No.	ग्राम का नाम Name of Village	अनुसूचित जातियों की जनसंख्या का परिसर (प्रतिशत) Range of Scheduled castes population (Percentage)	लोकेशन कोड संख्या Location code No.	ग्राम का नाम Name of Village
1	2	3	1	2	3
		इमिलिहवा			सहुआपार
16—20	815	Imilibawa	16—20	1032	Sahuapar
		महुराई			अहिरौली बुजुर्ग
	820	Mahurai		1053	Ahirauli Buzurg
		कोडरी			गोपालपुर
	847	Kodari		1075	Gopalpur
		मऊ बुजुर्ग			भटपुरवा
	862	Mau Buzurg		1080	Bhatpurwa
		हाटा बुजुर्ग			भलुअनी
	971	Hata Buzurg		1114	Bhaluani
		मीठी			गजपुर
	885	Bhiti		1129	Gajpur
		असवनपुर			भखलिया खुर्द
	894	Aswanpur		1132	Bharwaliya Khurd
		कास्त देउर			मंझरिया
	919	Kast Deur		1146	Manjhariya
		तिघरा			बेलासपुर
	923	Tighara		1154	Belaspur
		कबिलासपुर			कुशल देईया
	938	Kabilaspur		1164	Kushal Deiya
		नरायनपुर			रायपुर
	942	Narainpur		1168	Raipur
		टिकिरिया खुर्द			शुक्रौली
	966	Tikariya Khurd		1198	Shukrauli
		बभनौली			पथपेड़वा
	987	Babhanauli		1200	Pachperwa
		सुअरहा			भट माधो
	1007	Suarha		1270	Math Madho
		महिलवार			देवापार
	1012	Mahilwar		1276	Dewapar
		भीता			नासिरपुर
	1016	Bheeta		1282	Nasirpur

परिशिष्ट IV
APPENDIX IV

अनुसूचित जातियों तथा अनुसूचित जनजातियों की जनसंख्या का कुल जनसंख्या से अनुपात परिसर के अनुसार ग्रामों की सूची

List of villages according to the proportion of Scheduled castes and Scheduled tribes to the total population by ranges

तहसील–बाँसगाँव
Tahsil–Bansgaon

अ–अनुसूचित जातियाँ
A–Scheduled Castes

अनुसूचित जातियों की जनसंख्या का परिसर (प्रतिशत) Range of Scheduled castes poulation (Percentage)	लोकेशन कोड संख्या Location code No.	ग्राम का नाम Name of Village	अनुसूचित जातियों की जनसंख्या का परिसर (प्रतिशत) Range of Scheduled castes population (Percentage)	लोकेशन कोड संख्या Location code No.	ग्राम का नाम Name of Village
1	2	3	1	2	3
16—20	1307	सुअरहा Suaraha	16—20	1484	मुकरिमपुर Mukarimpur
	1326	भरसी Bharsi		1507	समदपुर Samadpur
	1371	सीयर Siyar		1527	महुआ डांड Mahua Dand
	1378	नकोड़ी खास Nakauri Khas		1535	बनकटी Bankati
	1397	कोटिया बिशुनी Kotiya Bishuni		1578	बिशुनपुर राजा Bishunpur Raja
	1400	रोहारी Rohari		1596	भरसी बुजुर्ग Bharsi Buzurg
	1401	बेला Bela		1606	कोटिया नायक Kotiya Nayak
	1408	सिहोरवा Sihorwa		1610	कुंवर राजा Kunwar Raja
	1412	बरम देवा Baram Deva		1619	काश्त मिश्रौली Kast Mishrauli
	1417	नैती Naiti		1620	मिश्रौली Mishrauli
	1418	छितौनी बुजुर्ग Chhitauni Buzurg		1646	गजबरी Gajbari
	1446	जवापुर Jawapur		1648	गाजे गड़हा Gaje Garha
	1454	टीकापुर Tikapur		1650	पतरा Patra
	1460	चौतरा बाबू Chautara Babu		1656	देवकली Deokali
	1462	भभया Babhya		1659	दुबौली Dubauli
	1471	नरायनपुर Narainpur		1668	कौड़िया Kauriya

परिशिष्ट IV
APPENDIX IV

अनुसूचित जातियों तथा अनुसूचित जनजातियों की जनसंख्या का कुल जनसंख्या से अनुपात परिसर के अनुसार ग्रामों की सूची

List of villages according to the proportion of Scheduled castes and Scheduled tribes to the total population by ranges

तहसील–बाँसगाँव
Tahsil-Bansgaon

अ–अनुसूचित जातियाँ
A–Scheduled Castes

अनुसूचित जातियों की जनसंख्या का परिसर (प्रतिशत) Range of Scheduled castes poulation (Percentage)	लोकेशन कोड संख्या Location code No.	ग्राम का नाम Name of Village	अनुसूचित जातियों की जनसंख्या का परिसर (प्रतिशत) Range of Scheduled castes population (Percentage)	लोकेशन कोड संख्या Location code No.	ग्राम का नाम Name of Village
1	2	3	1	2	3
		रानीपुर			खोहिया पट्टी
16—20	1674	Ranipur	16—20	1898	Khobiya Patti
		बिसरा			कंसापुर
	1676	Bisra		1899	Kansapur
		भीटी			शनिचरा पट्टी दुबे
	1690	Bhiti		1908	Shanichara Patti Dube
		नीबी सेनी			सेमरा खुर्द
	1723	Nibi Seni		1914	Semra Khurd
		रजौली बुजुर्ग			जगदीशपुर
	1740	Rajauli Buzurg		1922	Jagdishpur
		बरपार			मैभरा
	1746	Barpar		1928	Maibhara
		नेबादा			माझा शिव
	1711	Newada		1933	Majha Sheo
		बदौली			गाय घाट
	1785	Badauli		1938	Gai Ghat
		फरसार			सीधे गौर
	1788	Pharsar		1946	Sidhe Gaur
		कुसभौना			पटना
	1800	Kusbhauna		1952	Patna
		धोबोली			मुडदेवा बुजुर्ग
	1801	Dhoboli	21—30	2	Murdeva Buzurg
		महुआपार			अहमदपुर
	1820	Mahuapar		3	Ahmadpur
		नरहरपुर			किढौरी
	1866	Narharpur		6	Kidhaur:
		गहिरा घाट			गोपीपुर
	1881	Gahira Ghat		11	Gopipur
		अच्छे डीह			औराई
	1886	Achchhe Dih		12	Aurai
		कोइली खास			गोसाईपुर
	1895	Koili Khas		16	Gosaipur

परिशिष्ट IV
APPENDIX IV

अनुसूचित जातियों तथा अनुसूचित जनजातियों की जनसंख्या का कुल जनसंख्या से अनुपात परिसर के अनुसार ग्रामों की सूची

List of villages according to the proportion of Scheduled castes and Scheduled tribes to the total population by ranges

तहसील–बांसगांव
Tahsil-Bansgaon

अ–अनुसूचित जातियाँ
A–Scheduled Castes

अनुसूचित जातियों की जनसंख्या का परिसर (प्रतिशत) Range of Scheduled castes population (Percentage)	लोकेशन कोड संख्या Location code No.	ग्राम का नाम Name of Village	अनुसूचित जातियों की जनसंख्या का परिसर (प्रतिशत) Range of Scheduled castes population (Percentage)	लोकेशन कोड संख्या Location code No.	ग्राम का नाम Name of Village
1	2	3	1	2	3
		देवरिया			डोरा
21—30	17	Deoria	21—30	103	Dora
		तेन्दुवा			सतुआ भार
	19	Tendua		104	Satua Bhar
		खरहा देउर			बिगही बुजुर्ग
	23	Kharha Deur		107	Bigahi Buzurg
		तुलसी ओझा			साख डांड पांडे
	24	Tulsi Ojha		108	Sakh Dand Pande
		तुलसी रतन			सेमर डांडी
	25	Tulsi Ratan		110	Semar Dandi
		भैंसा उर्फ बनकटा			विहारी खुर्द
	49	Bhainsa urf Bankata		111	Bihari Khurd
		कटया			मझौनी बुजुर्ग
	51	Katya		117	Majhauni Buzurg
		सुरैनी			रक्सा नारा
	58	Suraini		118	Raksa Nara
		साख डांड बाबू			कटघरा
	62	Sakh Dand Babu		120	Katghara
		रामपुर पांडे			सखरुआ
	65	Rampur Pandey		122	Sakharua
		बगला पांडे			बेल डांड
	68	Bagala Pande		130	Bel Dand
		बभना			खराहिया डांड
	71	Babhana		139	Kharahiya Dand
		चरनाद			पिपरा बनवारी
	81	Charnad		148	Pipra Banwari
		देवदार टोला			भरोहिया
	92	Deodar Tola		149	Bharohiya
		साहिदाबाद			सहुला खोर
	97	Sahidabad		165	Sahula Khor
		तरसर			गहना
	100	Tarsar		170	Gahana

परिशिष्ट IV
APPENDIX IV

अनुसूचित जातियों तथा अनुसूचित जनजातियों की जनसंख्या का कुल जनसंख्या से अनुपात परिसर के अनुसार ग्रामों की सूची

List of villages according to the proportion of Scheduled Castes and Scheduled Tribes to the total population by ranges

तहसील–बाँसगाँव
Tahsil–Bansgaon

अ–अनुसूचित जातियाँ
A–Scheduled Castes

अनुसूचित जातियों की जनसंख्या का परिसर (प्रतिशत) Range of Scheduled castes population (Percentage)	लोकेशन कोड संख्या Location code No.	ग्राम का नाम Name of Village	अनुसूचित जातियों की जनसंख्या का परिसर (प्रतिशत) Range of Scheduled castes population (Percentage)	लोकेशन कोड संख्या Location code No.	ग्राम का नाम Name of Village
1	2	3	1	2	3
		बरी			कटवर
21–30	176	Bari	21–30	258	Katwar
		मुड़ियारी			धरौंना
	180	Muriyari		282	Dharauna
		सोनारी रामचन्द्र			रतसाही
	184	Sonari Ramchandar		294	Ratsahi
		शेखपुरा			टेकवार
	185	Shekhpura		299	Tekwar
		बघैला			भिउरी
	192	Baghaila		306	Bhiuri
		बहुरीपार बुजुर्ग			गोरसैरा
	194	Bahuripar Buzurg		309	Gorsaira
		कुई खुर्द			करहल
	197	Kui Khurd		314	Karhal
		भटियारी			फुलहार खुर्द
	201	Bhatiyari		332	Phulhar Khurd
		भैंसा नाथू			धोबौली गहरवार
	209	Bhansa Nathu		337	Dhobauli Gaharwar
		सैरों			बलुआ
	210	Sairon		350	Balua
		धनौजी			मरवरिया
	221	Dhanauji		352	Marwatiya
		हरदी चक			गोछरना
	225	Hardi Chak		359	Gochharana
		चनहर			मझगांवा
	236	Chanhar		366	Majhgawan
		डडवा रामचन्द्र			बैदोली मोहन
	247	Dadwa Ramchandar		367	Baidoli Mohan
		लोनांव			नसीरपुर
	251	Lonaon		375	Nasirpur
		माल्हन पार			भीटी
	257	Malhan Par		378	Bhiti

परिशिष्ट IV
APPENDIX IV

अनुसूचित जातियों तथा अनुसूचित जनजातियों की जनसंख्या का कुल जनसंख्या से अनुपात परिसर के अनुसार ग्रामों की सूची

List of villages according to the proportion of Scheduled castes and Scheduled tribes to the total population by ranges

तहसील–बांसगांव
Tahsil–Bansgaon

अ–अनुसूचित जातियां
A–Scheduled Castes

अनुसूचित जातियों की जनसंख्या का परिसर (प्रतिशत) Range of Scheduled castes population (Percentage)	लोकेशन कोड संख्या Location code No.	ग्राम का नाम Name of Village	अनुसूचित जातियों की जनसंख्या का परिसर (प्रतिशत) Range of Scheduled castes population (Percentage)	लोकेशन कोड संख्या Location code No.	ग्राम का नाम Name of Village
1	2	3	1	2	3
		डोमरी			फुलपुर
21—30	386	Domari	21—30	448	Phulpur
		देवदार खुर्द			जंगल सरया उर्फ बेलवरिया
	389	Deodar Khurd		449	Jangle Sarya Urf Belwaria
		भगरैन			तीयर खास
	392	Bhagrain		451	Tiyar Khas
		अतरौली			देवकली
	394	Atrauli		452	Deokali
		जमुनी जोत			टेंगरखावां
	397	Jamuni Jot		460	Tengar Khawan
		लालपुर			कुशमौल
	402	Lalpur		462	Kushmaul
		जयन्तीपुर			डाँवर पार
	403	Jayantipur		470	Danwar Par
		चक दनियाल			भस्मा
	408	Chak Daniyal		474	Bhasma
		मऊ बुजुर्ग			करपइया
	420	Mau Buzurg		476	Karpaiya
		महथा			नगवा
	423	Mahatha		483	Nagwa
		तिघरा पटवारी			सुखना
	425	Tighara Patwari		488	Sukhana
		पिपरपाती			भीटी
	428	Piparpati		491	Bhiti
		भैंसही खुर्द			भरवल
	433	Bhainsahi Khurd		506	Bharwal
		मठ हनिया			अइमा
	435	Math Hania		513	Aima
		जादो पाली			बेला
	437	Jado Pali		516	Bela
		बाढ़ा बुजुर्ग			मलाँव
	443	Badha Buzurg		517	Malaon

परिशिष्ट IV
APPENDIX IV

अनुसूचित जातियों तथा अनुसूचित जनजातियों की जनसंख्या का कुल जनसंख्या से अनुपात परिसर के अनुसार ग्रामों की सूची

List of villages according to the proportion of Scheduled Castes and Scheduled Tribes to the total population by ranges

तहसील–बाँसगाँव
Tahsil–Bansgaon

अ–अनुसूचित जातियाँ
A–Scheduled Castes

अनुसूचित जातियों की जनसंख्या का परिसर (प्रतिशत) Range of Scheduled castes population (Percentage)	लोकेशन कोड संख्या Location code No.	ग्राम का नाम Name of Village	अनुसूचित जातियों की जनसंख्या का परिसर (प्रतिशत) Range of Scheduled castes population (Percentage)	लोकेशन कोड संख्या Location code No.	ग्राम का नाम Name of Village
1	2	3	1	2	3
		रुदाइन उर्फ मझ गाँव			ऊचेर
21—30	519	Rudain Urf Majhgaon	21—30	641	Ucher
		सोनाई बुजुर्ग			नेवास
	526	Sonai Buzurg		669	Newas
		सुमही			बरियार
	539	Sumhi		672	Bariar
		धस्का			बैदौली
	544	Dhaska		673	Baidauli
		इटकौली			केशवा पार
	556	Itkauli		675	Keshawa Par
		गजारी			भूपगढ़
	559	Gazari		678	Bhoop Garh
		हरखोड़ा			सकर डेइया
	572	Harkhora		680	Sakar Deiya
		परसिया			मठ दुर्वासा
	581	Parsia		685	Math Durwasa
		परसादीपुर उर्फ मिश्रौली			गौर खास
	587	Parsadipur Urf Mishrauli		686	Gaur Khas
		मानो किशुनपुर			धोंसहर
	588	Mano Kishunpur		692	Dhonsahar
		रामपुर			आशा पार
	601	Rampur		705	Asha Par
		जगदीशपुर			सकरारी
	604	Jagdishpur		714	Sakrari
		बांसू डीह			कुशमौरा बुजुर्ग
	610	Bansu Diha		718	Kushmaura Buzurg
		नगवा			करवल उर्फ मझागवाँ
	611	Nagwa		722	Kalwal Urf Majhagawan
		चेतहा बसानपुर			परसौली
	629	Chetaha Basanpur		742	Parsauli
		नीम डांड			करन राय
	638	Nim Dand		750	Karan Rai

परिशिष्ट IV
APPENDIX IV

अनुसूचित जातियों तथा अनुसूचित जनजातियों की जनसंख्या का कुल जनसंख्या से अनुपात परिसर के अनुसार ग्रामों की सूची

List of villages according to the proportion of Scheduled Castes and Scheduled tribes to the total population by ranges

तहसील–बांसगांव
Tahsil-Bansgaon

अ–अनुसूचित जातियां
A–Scheduled Castes

अनुसूचित जातियों की जनसंख्या का परिसर (प्रतिशत) Range of Scheduled castes population (Percentage)	लोकेशन कोड संख्या Location code No.	ग्राम का नाम Name of Village	अनुसूचित जातियों की जनसंख्या का परिसर (प्रतिशत) Range of Scheduled castes population (Percentage)	लोकेशन कोड संख्या Location code No.	ग्राम का नाम Name of Village
1	2	3	1	2	3
		नरसिंह डीह			चक सुल्तानी
21—30	752	Narsingh Dih	21—30	884	Chak Sultani
		भैसहा खुर्द			गरया कोल
	771	Bhaisaha Khurd		892	Garya Kol
		ठटौली			रियाँन
	779	Thatauli		893	Riyaon
		बेलकुर			पुर
	793	Belkur		896	Pur
		गडही			अहिरौली
	802	Gadahi		898	Ahirauli
		नाहा			घेवर पार
	817	Naha		899	Ghewarpar
		गांगू पार			इसरौली
	818	Gangu Par		900	Israuli
		मझौरा			फरेनिया खुर्द
	823	Majhaura		913	Fareniya Khurd
		सिहाईजपार			एकडंगा
	829	Sihaijpar		924	Ekdanga
		रामपुर बघौरा			उसरैन
	835	Rampur Baghaura		825	Usrain
		बड़गो			इन्नाडीह
	841	Bargo		926	Innadih
		सेमरी			जगरनाथपुर
	846	Semri		952	Jagarnathpur
		भीटी			लाखुन खुर्द
	859	Bhiti		959	Lakhun Khurd
		मजुरी खास			मिसिदिया
	868	Majuri Khas		962	Misidiya
		मिश्रौली			पिपरानेम
	870	Mishrauli		963	Pipranem
		जमीन लौहरपुर			टिकरिया बुजुर्ग
	873	Jamin Lauharpur		967	Tikariya Buzurg

परिशिष्ट IV
APPENDIX IV

अनुसूचित जातियों तथा अनुसूचित जनजातियों की जनसंख्या का कुल जनसंख्या से अनुपात परिसर के अनुसार ग्रामों की सूची

List of villages according to the proportion of Scheduled Castes and Scheduled tribes to the total population by ranges

तहसील–बांसगांव
Tahsil–Bansgaon

अ–अनुसूचित जातियाँ
A–Scheduled Castes

अनुसूचित जातियों की जनसंख्या का परिसर (प्रतिशत) Range of Scheduled castes population (Percentage)	लोकेशन कोड संख्या Location code No.	ग्राम का नाम Name of Village	अनुसूचित जातियों की जनसंख्या का परिसर (प्रतिशत) Range of Scheduled castes population (Percentage)	लोकेशन कोड संख्या Location code No.	ग्राम का नाम Name of Village
1	2	3	1	2	3
21—30	975	मसुरिया Masuria	21—30	1066	भरवलिया बुजुर्ग Bharwalia Buzurg
	979	बेलदारीपुर Beldaripur		1070	सिकरीडीह बुजुर्ग Sikaridih Buzurg
	983	माल्हनपार Malhan Par		1081	ऊसरी खास Usari Khas
	996	भभौरा Bhabhaura		1090	महुई बुजुर्ग Mahui Buzurg
	1000	पथरहठा Patharhatha		1111	लुन्डा Lunda
	1002	सखरुआ Sakhrua		1118	रानीपुर Ranipur
	1005	कन्हला Kanhla		1127	परसा बुजुर्ग Parsa Buzurg
	1011	गौबडौर Gaubdaur		1138	परसा खुर्द Parsa Khurd
	1015	इसमाइलपुर Ismailpur		1143	टांडी Tandi
	1021	बेलसड़ी बुजुर्ग Belsari Buzurg		1156	विरई खुर्द Birai Khurd
	1025	सई बुजुर्ग Sain Buzurg		1179	देवराजपुर बुजुर्ग Devrajpur Buzurg
	1027	हाटा बुजुर्ग Hata Buzurg		1181	भवानीपुर Bhawanipur
	1034	बेसहनी Beshani		1192	दुधरा Dudhara
	1035	नराइच पार Naraich Par		1196	बगही Bagahi
	1042	बडिहारी Badihari		1224	धुरिया पार Dhuriya Par
	1051	अहिरौली खुर्द Ahirauli Khurd		1236	आसिक रौजा Asik Rauza

परिशिष्ट IV
APPENDIX IV

अनुसूचित जातियों तथा अनुसूचित जनजातियों की जनसंख्या का कुल जनसंख्या से अनुपात परिसर के अनुसार ग्रामों की सूची

List of villages according to the proportion of Scheduled castes and Scheduled tribes to the total population by ranges

तहसील–बांसगांव
Tahsil-Bansgaon

अ–अनुसूचित जातियां
A–Scheduled Castes

अनुसूचित जातियों की जनसंख्या का परिसर (प्रतिशत) Range of Scheduled castes population (Percentage)	लोकेशन कोड संख्या Location code No.	ग्राम का नाम Name of Village	अनुसूचित जातियों की जनसंख्या का परिसर (प्रतिशत) Range of Scheduled castes population (Percentage)	लोकेशन कोड संख्या Location code No.	ग्राम का नाम Name of Village
1	2	3	1	2	3
		पहाड़पुर			ब्रह्मसारी
21—30	1245	Paharpur	21—30	1339	Brahmsari
		मुबारकपुर			लालमनी पुरवा
	1246	Mubarakpur		1343	Lalmani Purwa
		भटरी मन्नूलाल			हरपुर
	1249	BhatariMannoolal		1347	Harpur
		काश्त काशीनायक			मलांव
	1253	Kasht Kashi Nayak		1350	Malaon
		कन्हौली			असौजी
	1286	Kanhauli		1364	Asauji
		गनेशपुर			देहराटीकर
	1299	Ganeshpur		1380	Dehra Tikar
		भीटी			सोपाई
	1300	Bhiti		1407	Sopai
		किन्नू भार			छितौना भीम
	1302	Knnubhar		1414	Chhitauna Bhim
		डखवा बाजार			लखुवा पाकड़
	1303	Dhakhawa Bazar		1421	Lakahuwa Pakar
		शिवपुर			चौतरा तिवारी
	1304	Shivpur		1422	Chautara Tiwari
		बरपार			ढेकुनाध
	1309	Barpar		1424	Dhekunadh
		ओनापार			बहादुरपुर बुजुर्ग
	1315	Onapar		1426	Bahadurpur Buzurg
		झंझवा			बघार
	1317	Jhanjhwa		1432	Baghar
		बसन्तपुर			गोधना
	1330	Basantpur		1439	Godhana
		रामपुर			महुलिया
	1331	Rampur		1445	Mahuliya
		बिलोलपुर			झई
	1335	Bilolpur		1448	Jhain

परिशिष्ट IV
APPENDIX IV

अनुसूचित जातियों तथा अनुसूचित जनजातियों की जनसंख्या का कुल जनसंख्या से अनुपात परिसर के अनुसार ग्रामों की सूची

List of villages according to the proportion of Scheduled castes and Scheduled tribes to the total population by ranges

तहसील–बांसगांव
Tahsil-Bansgaon

अ–अनुसूचित जातियाँ
A–Scheduled Castes

अनुसूचित जातियों की जनसंख्या का परिसर (प्रतिशत) Range of Scheduled castes population (Percentage)	लोकेशन कोड संख्या Location code No.	ग्राम का नाम Name of Village	अनुसूचित जातियों की जनसंख्या का परिसर (प्रतिशत) Range of Scheduled castes population (Percentage)	लोकेशन कोड संख्या Location code No.	ग्राम का नाम Name of Village
1	2	3	1	2	3
		मंझरिया तालुके धीयनपुर			सड़सड़ा बुजुर्ग
21–30	1468	Manjhariya Taluke Dhiyanpur	21—30	1561	Sarsara Buzurg
		ढलिया			सिसई
	1472	Dhaliya		1572	Sisai
		राईपुर			बनरही
	1473	Raipur		1574	Banrahi
		मकरहा			परसिया शुकुल
	1479	Makarha		1576	Parsiya Shukul
		साऊखोर बुजुर्ग			इटवा उर्फ प्रेमगढ़
	1486	Saukhor Buzurg		1579	Itwa urf Premgarh
		सोहनाग			रघुनाथपुर
	1488	Sohnag		1583	Raghunathpur
		मीरपुर			भैंसवार
	1491	Meerpur		1585	Bhaiswar
		तिवारीपुर			डांडी खास
	1493	Tiwaripur		1592	Dandi Khas
		मालपुर			गोबिन्दपुर
	1494	Malpur		1598	Govindpur
		परबरवा काजी			बरहज पार
	1504	Parbarwa Kazi		1599	Barhajpar
		भवानीपुर			चिलवा
	1509	Bhawanipur		1600	Chilwa
		मलौली			कुकुरहा
	1540	Malauli		1601	Kukurha
		रतनपुर			पहाड़पुर
	1541	Ratanpur		1603	Paharpur
		बरईपार रामरुप			कुवर बाबू
	1547	Baraipar Ramrup		1608	Kunwar Babu
		बारानगर			घड़ेरिया
	1558	Barangar		1611	Ghaderiya
		सड़सड़ा खुर्द			अहिरौली
	1559	Sarsara Khurd		1627	Ahirauli

परिशिष्ट IV
APPENDIX IV

अनुसूचित जातियों तथा अनुसूचित जनजातियों की जनसंख्या का कुल जनसंख्या से अनुपात परिसर के अनुसार ग्रामों की सूची

List of villages according to the proportion of Scheduled castes and Scheduled tribes to the total population by ranges

तहसील–बांसगांव
Tahsil–Bansgaon]

अ–अनुसूचित जातियां
A–Scheduled Castes

अनुसूचित जातियों की जनसंख्या का परिसर (प्रतिशत) Range of Scheduled castes poulation (Percentage)	लोकेशन कोड संख्या Location code No.	ग्राम का नाम Name of Village	अनुसूचित जातियों की जनसंख्या का परिसर (प्रतिशत) Range of Scheduled castes population (Percentage)	लोकेशन कोड संख्या Location code No.	ग्राम का नाम Name of Village
1	2	3	1	2	3
21—30	1629	रोहनी डीह Rohni Dih	21—30	1717	बरहज एहतमाली Barhaj Ahatmali
	1636	मिश्रौली Mishrauli		1728	कोडर उर्फ बघौर Kodar urf Baghaur
	1649	सरहरा Sarhara		1730	गौरपार Gaurpar
	1655	टिकरिया Tikriya		1745	रजहटा Rajhata
	1662	नौली Nauli		1749	परसिया Parsiya
	1666	बारी गाँव Bari Gaon		1758	मटिहानी Matihani
	1671	कोहना गोपालपुर Kohna Gopalpur		1762	बघुई Baghui
	1672	सोधाबीर Sodhabeer		1765	रामकोला Ramkola
	1680	परसिया निस्फी राजा Parsiya Nisfi Raja		1776	बेलसड़ी Belsari
	1685	चिकनिया Chikniya		1782	भाटपार Bhatpar
	1693	रामा मऊ Rama Mau		1783	लखनापार Lakhanapar
	1696	सुरदह पार शुक्ल Surdah Par Shukl		1795	सकराखोर Sakrakhor
	1703	बाहपुर Bahpur		1806	बिमुटी Bemuti
	1711	शिवपुर Shivpur		1816	महुलिया पोपल Mahuliya Poyal
	1712	तुर्कवलिया Turkwaliya		1827	ओझौली Ojhauli
	1716	नरहर Narhar		1832	बैसुखिया बुजुर्ग Baisukhiya Buzurg
				1841	नदुवा Naduwa

परिशिष्ट IV
APPENDIX IV

अनुसूचित जातियों तथा अनुसूचित जनजातियों की जनसंख्या का कुल जनसंख्या से अनुपात परिसर के अनुसार ग्रामों की सूची

List of villages according to the proportion of Scheduled Castes and Scheduled tribes to the total population by ranges

तहसील–बांसगांव
Tahsil–Bansgaon

अ–अनुसूचित जातियां
A–Scheduled Castes

अनुसूचित जातियों की जनसंख्या का परिसर (प्रतिशत) Range of Scheduled castes population (Percentage)	लोकेशन कोड संख्या Location code No.	ग्राम का नाम Name of Village	अनुसूचित जातियों की जनसंख्या का परिसर (प्रतिशत) Range of Scheduled castes population (Percentage)	लोकेशन कोड संख्या Location code No.	ग्राम का नाम Name of Village
1	2	3	1	2	3
		संसारपार			सरया खास
21—30	1846	Sansarpar	21—30	1937	Sarya Khas
		महुलिया खजुहा			दिस्तौलिया
	1853	Mahuliya Khajuha		1949	Distauliya
		भैसवली			सोपरा
	1854	Bhaiswali	31+	1	Sopara
		रामगढ़			धड़या डीह
	1859	Ramgarh		4	Dhaia Dih
		खडेसरी			बकुची
	1860	Khadesari		9	Bakuchi
		बुढनपुरा			दिगही
	1863	Budhanpura		14	Digahi
		कृतपुरा			दिगहा
	1865	Kritpura		15	Digaha
		पिडहनी			झुंडिया
	1871	Pidhani		18	Jhundia
		परसिया तिवारी			बदरा
	1876	Parsiya Tiwari		20	Badara
		छपरा			तुलसी पांडे
	1880	Chhapra		21	Tulsi Pandey
		मझंवलिया खास			अतरौरा
	1883	Majhanwaliya Khas		22	Atraura
		घोसी			करमदेवा खुर्द
	1884	Ghosi		26	Karamdewa Khurd
		खुटभार			रजवल
	1901	Khutbhar		29	Rajwal
		बहसुआ			सतहरा मोहन
	1906	Bahsua		32	Sathara Mohan
		मिश्रौली			कासिमपुर जिगनिया
	1910	Misrauli		33	Kasimpur Jigniya
		पिपर डहरी			गोड़सारी
	1917	Pipar Dahri		34	Gorsari

परिशिष्ट IV
APPENDIX IV

अनुसूचित जातियों तथा अनुसूचित जनजातियों की जनसंख्या का कुल जनसंख्या से अनुपात परिसर के अनुसार ग्रामों की सूची

List of villages according to the proportion of Scheduled castes and Scheduled tribes to the total population by ranges

तहसील–बांसगांव
Tahsil-Bansgaon]

अ–अनुसूचित जातियां
A–Scheduled Castes

अनुसूचित जातियों की जनसंख्या का परिसर (प्रतिशत) Range of Scheduled castes poulation (Percentage)	लोकेशन कोड संख्या Location code No.	ग्राम का नाम Name of Village	अनुसूचित जातियों की जनसंख्या का परिसर (प्रतिशत) Range of Scheduled castes population (Percentage)	लोकेशन कोड संख्या Location code No.	ग्राम का नाम Name of Village
1	2	3	1	2	3
		करमदेवा बुजुर्ग			बिगही
31+	35	Karamdewa Buzurg	31+	83	Bigahi
		जयपालपुर			चचौली
	36	Jaypalpur		87	Ghachauli
		धौबौली उर्फ धकरौली			ऊसवा
	37	Dhobauli urf Dhakrauli		90	Uswa
		काशीहरा			टेघा
	38	Kashihara		91	Tengha
		भिटहा कुंवर			कठैचा
	41	Bhitaha Kunwar		95	Kathaicha
		महमूदपुर			कैरा डीह
	45	Mahmoodpur		96	Kaira Dih
		दुघरा			महिलवार
	46	Dughara		109	Mahilwar
		पोखर घाट			रमपुरवा
	50	Pokhar Ghat		113	Rampurwa
		धौबौली			धूहन
	52	Dhobauli		119	Dhuhan
		करनपुरा			छताई
	53	Karanpura		124	Chhatai
		चिलौना			खुटहर
	56	Chilauna		133	Khuthar
		कटया			गौरपार
	57	Katya		136	Gaurpar
		बेल भद्दर चक			गुलौर
	59	Bel Bhaddar Chak		137	Gulaur
		हुन्डरा			पलहईपार
	60	Hundra		140	Palhaipar
		नटनी			तुर्क वलिया
	75	Natani		142	Turkwaliya
		कुई कोल			मऊधर मंगल
	78	Kuinkol		144	Maudhar Mangal

परिशिष्ट IV
APPENDIX IV

अनुसूचित जातियों तथा अनुसूचित जनजातियों की जनसंख्या का कुल जनसंख्या से अनुपात परिसर के अनुसार ग्रामों की सूची

List of villages according to the proportion of Scheduled Castes and Scheduled tribes to the total population by ranges

तहसील–बांसगांव
Tahsil–Bansgaon

अ–अनुसूचित जातियाँ
A–Scheduled Castes

अनुसूचित जातियों की जनसंख्या का परिसर (प्रतिशत) Range of Scheduled castes population (Percentage)	लोकेशन कोड संख्या Location code No.	ग्राम का नाम Name of Village	अनुसूचित जातियों की जनसंख्या का परिसर (प्रतिशत) Range of Scheduled castes population (Percentage)	लोकेशन कोड संख्या Location code No.	ग्राम का नाम Name of Village
1	2	3	1	2	3
		बागीबाह			बदरा
31+	147	Bagibah	31+	219	Badara
		बरूकागढ़			अलहा पार
	154	Barukagarh		227	Alhapar
		बिशुनाथपुर			बरहनी
	155	Bishunathpur		229	Barhani
		सरया तिवारी			खरहरी
	156	Sarya Tiwari		232	Kharhari
		महुला खोर			घैसरिया
	166	Mahula Khor		237	Ghaisaria
		गाजर नर सिंह			पैसा
	168	Gajar Nar Singh		238	Paisa
		नेउसा			मझवा
	172	Neusa		241	Majhawa
		एकमा			औंजी
	191	Ekama		242	Aunji
		देवनाथपुर			इन्ना डीह
	193	Deonathpur		244	Inna Dih
		सिखापार			कोहटा घुरहु
	199	Sikhapar		246	Kohta Ghurhu
		जिगिना तिवारी			कोहटा रूप
	202	Jigina Tewari		248	Kohata Roop
		बिक्कू भैंसा			डडवा चतुर
	203	Bikku Bhainsa		250	Dadwa Chatur
		धूधई			बरई पुरवा
	208	Dhudhai		252	Barai Purwa
		हरिहर भैंसा			भाट पार
	211	Harihar Bhainsa		253	Bhatpar
		डांगीपार			जगदीशपुर
	213	Dangipar		255	Jagdishpur
		हरिहरपुर			सिंगरा
	215	Hariharpur		259	Singara

परिशिष्ट IV
APPENDIX IV

अनुसूचित जातियों तथा अनुसूचित जनजातियों की जनसंख्या का कुल जनसंख्या से अनुपात परिसर के अनुसार ग्रामों की सूची

List of villages according to the proportion of Scheduled Castes and Scheduled Tribes to the total population by ranges

तहसील–बांसगांव
Tahsil–Bansgaon

अ–अनुसूचित जातियां
A–Scheduled Castes

अनुसूचित जातियों की जनसंख्या का परिसर (प्रतिशत) Range of Scheduled castes population (Percentage)	लोकेशन कोड संख्या Location code No.	ग्राम का नाम Name of Village	अनुसूचित जातियों की जनसंख्या का परिसर (प्रतिशत) Range of Scheduled castes population (Percentage)	लोकेशन कोड संख्या Location code No.	ग्राम का नाम Name of Village
1	2	3	1	2	3
31+	261	मंझरिया Manjharia	31+	313	भुसउल बुजुर्ग Bhusaul Bujurg
	263	बरईपार Baraipar		316	बेदौली बाबू Bedauli Babu
	267	रूपनारी Rupnari		319	भुसउल खुर्द Bhusaul Khurd
	268	कैथवलिया हरखसिंह Kaithawalia Harkh Singh		320	जोट गुटुकी Jot Gutuki
	270	ठठउर Thathaur		322	सरसों पार Sarson Par
	271	जमौली खुर्द Jamauli Khurd		323	जिगिनिया भिआव Jiginia Bhiaon
	274	चतुर बन्दुआरी Chatur Banduari		326	बरपार पाँडे Barpar Pandey
	277	इटौरा Etaura		328	उसका Uska
	278	गोहली बसंत Gohali Basant		329	अम्मरपुर Ammarpur
	279	भटौली Bhatauli		330	गौरी खुर्द Gauri Khurd
	280	पकड़ी दामोदर Pakari Damodar		331	रतनपुर राजा Ratanpur Raja
	286	कुंडा भरथा Kura Bharth		335	बसौली खुर्द Basauli Khurd
	287	लमती Lamti		336	भैंसा हरिहर Bhainsa Harihar
	288	मखानी Makhani		338	बसौली खुर्द Basauli Khurd
	293	कोठा Kotha		339	भिट खोरी Bhit Khori
	301	मरवटिया Marwatia		341	नेवास Newas
	310	रक्सा बाबू Raksa Babu		342	कल्यानपुर Kalyanpur

परिशिष्ट IV
APPENDIX IV

अनुसूचित जातियों तथा अनुसूचित जनजातियों की जनसंख्या का कुल जनसंख्या से अनुपात परिसर के अनुसार ग्रामों की सूची

List of villages according to the proportion of Scheduled Castes and Scheduled Tribes to the total population by ranges

तहसील–बांसगांव
Tahsil–Bansgaon

अ–अनुसूचित जातियां
A–Scheduled Castes

अनुसूचित जातियों की जनसंख्या का परिसर (प्रतिशत) Range of Scheduled castes population (Percentage)	लोकेशन कोड संख्या Location code No.	ग्राम का नाम Name of Village	अनुसूचित जातियों की जनसंख्या का परिसर (प्रतिशत) Range of Scheduled castes population (Percentage)	लोकेशन कोड संख्या Location code No.	ग्राम का नाम Name of Village
1	2	3	1	2	3
		गेरुवा बाबू			कोटिया अमानसिंह
31+	346	Gerua Babu	31+	379	Kotia Aman Singh
		पक्खनपुर			जारी
	348	Pakkhanpur		384	Jari
		डोमरी मुतालिक शाहपुर			मसहापार
	349	Domari Mutalik Shahpur		385	Masaha Par
		डंडवा मनोहर			गेरुआ उर्फ परसौना
	354	Dadawa Manohar		387	Gerua Urf Parsauna
		गुआरी			आसे खोर
	355	Guari		390	Ase Khor
		टेढ़ा तिघरा			महुआ पार
	356	Terha Tighara		391	Mahua Par
		बकुलहा			सांई ताल
	358	Bakulaha		393	Sain Tal
		बरडीहा			बिशुनपुर
	360	Bardiha		396	Bishunpur
		बड़ावन			काँटा
	361	Baraban		398	Kanta
		लाही डाडी			जगदीशपुर
	364	Lahi Dandi		405	Jagdishpur
		बाहीं डाडी			गोडसरी
	365	Bahi Dandi		411	Gorsari
		खजुरिया			खम्हुआ भट्ट
	368	Khajuria		414	Khamhua Bhatt
		बेनवापार			धनौरा खुर्द
	371	Benwa Par		415	Dhanaura Khurd
		कलौरा			हरिगना
	372	Kalaura		424	Harigana
		तिघरा रुद्रमन			टेंगरी
	376	Tighara Rudrman		426	Tengri
		धुसुना			पाली खास
	377	Dhusuna		427	Pali Khas

परिशिष्ट IV
APPENDIX IV

अनुसूचित जातियों तथा अनुसूचित जनजातियों की जनसंख्या का कुल जनसंख्या से अनुपात परिसर के अनुसार ग्रामों की सूची

List of villages according to the proportion of Scheduled Castes and Scheduled Tribes to the total population by ranges

तहसील–बांसगांव
Tahsil–Bansgaon

अ–अनुसूचित जातियां
A–Scheduled Castes

अनुसूचित जातियों की जनसंख्या का परिसर (प्रतिशत) Range of Scheduled castes population (Percentage)	लोकेशन कोड संख्या Location code No.	ग्राम का नाम Name of Village	अनुसूचित जातियों की जनसंख्या का परिसर (प्रतिशत) Range of Scheduled castes population (Percentage)	लोकेशन कोड संख्या Location code No.	ग्राम का नाम Name of Village
1	2	3	1	2	3
		कानापार			बरईपार नम्बर 44
31+	429	Kana Par	31+	469	Barai Par No. 44
		कनैचा			धस्की
	430	Kanaicha		477	Dhaski
		भैंसही बुजुर्ग			कोलहट
	434	Bhaisahi Bujurg		481	Kolhat
		सजीवन			चारपान खुर्द
	439	Sajiwan		482	Charpan Khurd
		लेरुवा बारी बुजुर्ग			सीयर
	440	Leruva Bari Buzurg		486	Siar
		सिंगहा			देवरिया
	444	Singaha		487	Deoria
		कनईल			कटया
	445	Kanail		493	Katya
		लकुड़ी निस्फी बाबू			पैकौली
	446	Lakuri Nisfi Babu		495	Paikauli
		भगता			टेम्हा
	447	Bhagata		498	Temha
		टड़वा			देवकली बुजुर्ग
	450	Tarwa		501	Deokali Buzurg
		भितरी			कसिहार
	453	Bhitri		508	Kasihar
		हरौली			कतरारी
	454	Harauli		510	Katrari
		लकुड़ी निसफी राजा			नवा पार
	456	Lakuri Nisafi Raja		511	Nawa Par
		सहदो डाँड			कैथवलिया
	457	Sahdo Dand		524	Kaithwalia
		मेहरौली			सोनाई खुर्द
	464	Mehrauli		527	Sonai Khurd
		चन्दौली खुर्द			कुसहा
	467	Chandauli Khurd		533	Kusha

परिशिष्ट IV
APPENDIX IV

अनुसूचित जातियों तथा अनुसूचित जनजातियों की जनसंख्या का कुल जनसंख्या से अनुपात परिसर के अनुसार ग्रामों की सूची

List of villages according to the proportion of Scheduled castes and Scheduled tribes to the total population by ranges

तहसील–बांसगांव
Tahsil-Bansgaon

अ–अनुसूचित जातियां
A–Scheduled Castes

अनुसूचित जातियों की जनसंख्या का परिसर (प्रतिशत) Range of Scheduled castes population (Percentage)	लोकेशन कोड संख्या Location code No.	ग्राम का नाम Name of Village	अनुसूचित जातियों की जनसंख्या का परिसर (प्रतिशत) Range of Scheduled castes population (Percentage)	लोकेशन कोड संख्या Location code No.	ग्राम का नाम Name of Village
1	2	3	1	2	3
31+	534	कलानी Kalani	31+	569	कलानी उर्फ टड़वा Kalani Urf Tarwa
	535	मलौली Malauli		570	मितानपुर Mitanpur
	536	गुरम्ही Gurmhi		573	पाल्ही पार Palhi Par
	540	पल्हवापुर Palhwapur		574	काले चक Kale Chak
	547	कौड़ीराम Kauriram		576	शिवराजपुर Shivrajpur
	548	मिश्रौली Mishrauli		577	मुसैला Musaila
	549	देउरबीर Deur Beer		580	बांसी पार Bansi Par
	551	पांडे पार Pandey Par		582	भरवलिया Bharwalia
	553	बलुआ खुर्द Balua Khurd		593	खजुरी Khajuri
	555	धस्की Dhaski		594	मेहदरौंन Mehadraon
	557	डढ़िया खुर्द Darhia Khurd		595	अरई डीह Arai Dih
	560	सोहरा डीह Sohara Dih		596	मितानपुर बुजुर्ग Mitanpur Buzurg
	563	बर डीहा Bar Diha		598	कैदहा बुजुर्ग Kaidaha Buzurg
	566	महुजा Mahuja		603	कैदहा खुर्द Kaidaha Khurd
	567	पकड़ी दूबे Pakari Dubey		605	सिसायल Sisayal
	568	बनिया पार Bania Par		606	भाँट पार Bhant Par

परिशिष्ट IV
APPENDIX IV

अनुसूचित जातियों तथा अनुसूचित जनजातियों की जनसंख्या का कुल जनसंख्या से अनुपात परिसर के अनुसार ग्रामों की सूची

List of villages according to the proportion of Scheduled castes and Scheduled tribes to the total population by ranges

तहसील–बांसगांव
Tahsil-Bansgaon]

अ–अनुसूचित जातियाँ
A–Scheduled Castes

अनुसूचित जातियों की जनसंख्या का परिसर (प्रतिशत) Range of Scheduled castes poulation (Percentage)	लोकेशन कोड संख्या Location code No.	ग्राम का नाम Name of Village	अनुसूचित जातियों की जनसंख्या का परिसर (प्रतिशत) Range of Scheduled castes population (Percentage)	लोकेशन कोड संख्या Location code No.	ग्राम का नाम Name of Village
1	2	3	1	2	3
		डांगी पार			नारायनपुर खुर्द
31+	609	Dangi Par	31+	689	Narayanpur Khurd
		मसान पाकड़			कुशहा
	612	Masan Pakar		690	Kushaha
		अहिरौली			डेहरी भार
	618	Ahirauli		691	Dehari Bhar
		चबरिया बुजुर्ग			कोपवा
	619	Chabria Buzurg		694	Kopawa
		जगरनाथपुर			नवाडीह बुजुर्ग
	622	Jagarnathpur		695	Nawadih Buzurg
		तिघरा खुर्द			लाही डांडी बुजुर्ग
	624	Tighara Khurd		696	Lahi Dandi Buzurg
		हरैया			गौर साँव
	627	Haraiya		698	Gaor Saon
		ताल दोहरा			तेनुहारी
	630	Tal Dohara		702	Tenuhari
		कुढ़रिया			नर्रे खुर्द
	631	Kurharia		703	Narre Khurd
		कौवाराम खुर्द			नर्रे बुजुर्ग
	634	Kauwaram Khurd		704	Narre Buzurg
		गिरधरपुर चौबे			लगुनही
	635	Girdharpur Chaubey		712	Lagunahi
		चांदी			सहनुआ
	642	Chandi		717	Sahnua
		कास्त सुबन्स दुबे			झरना
	670	Kast Subans Dubey		719	Jharna
		चान्डी			गोबरैइयां
	674	Chandi		720	Gobraiya
		नरायनपुर बुजुर्ग			टिकरी
	681	Narayanpur Buzurg		723	Tikari
		डिघरुआ			सेनुआ पार
	682	Digharua		724	Senuapar

परिशिष्ट IV
APPENDIX IV

अनुसूचित जातियों तथा अनुसूचित जनजातियों की जनसंख्या का कुल जनसंख्या से अनुपात परिसर के अनुसार ग्रामों की सूची

List of villages according to the proportion of Scheduled castes and Scheduled tribes to the total population by ranges

तहसील–बांसगांव
Tahsil-Bansgaon}

अ–अनुसूचित जातियां
A-Scheduled Castes

अनुसूचित जातियों की जनसंख्या का परिसर (प्रतिशत) Range of Scheduled castes poulation (Percentage)	लोकेशन कोड संख्या Location code No.	ग्राम का नाम Name of Village	अनुसूचित जातियों की जनसंख्या का परिसर (प्रतिशत) Range of Scheduled castes population (Percentage)	लोकेशन कोड संख्या Location code No.	ग्राम का नाम Name of Village
1	2	3	1	2	3
		अकोलही			बिस्करपुर
31+	725	Akolahi	31+	762	Biskarpur
		लखई डीह खुर्द			बडिहारी
	727	Lakhai Dih Khurd		764	Badihari
		मठ धर्मसेन			टेंकुआ बीरशाह
	728	Math Dharamsen		666	Tekua Birshah
		बाऊंपार			करहा चक
	732	Baunpar		767	Karha Chak
		पिछौरा			डोमरी
	734	Pichhaura		768	Domari
		दुदापार			कुसमौरा खुर्द
	735	Dudapar		774	Kusmaura Khurd
		अस्थौली			हरिहर सीयर खुर्द
	737	Asthauli		776	Harihar Siyar Khurd
		एकौना बुजुर्ग			हरिहर सियर किताकलां
	738	Ekauna Buzurg		778	Harihar Siar Kita Kalan
		उटम्हा			अकुसी
	740	Utamha		784	Akusi
		तेजपुर			खभरा
	743	Tejpur		787	Khabhra
		राजपुर			नगवा
	744	Rajpur		788	Nagwa
		मनसिर			ढकवा
	749	Mansir		790	Dhakwa
		बांस गगहा			गंगा चक
	757	Bans Gagha		794	Ganga Chak
		बघमरवा			नेवादा
	759	Baghmarwa		795	Newada
		गौर			रायपुर
	760	Gaur		797	Raipur
		टेम्हा			अतायर
	761	Temha		812	Atayar

परिशिष्ट IV
APPENDIX IV

अनुसूचित जातियों तथा अनुसूचित जनजातियों की जनसंख्या का कुल जनसंख्या से अनुपात परिसर के अनुसार ग्रामों की सूची

List of villages according to the proportion of Scheduled Castes and Scheduled tribes to the total population by ranges

तहसील–बांसगांव
Tahsil–Bansgaon

अ–अनुसूचित जातियाँ
A–Scheduled Castes

अनुसूचित जातियों की जनसंख्या का परिसर (प्रतिशत) Range of Scheduled castes population (Percentage)	लोकेशन कोड संख्या Location code No.	ग्राम का नाम Name of Village	अनुसूचित जातियों की जनसंख्या का परिसर (प्रतिशत) Range of Scheduled castes population (Percentage)	लोकेशन कोड संख्या Location code No.	ग्राम का नाम Name of Village
1	2	3	1	2	3
		कहला			चुरामन पट्टी
31+	814	Kahla	31+	880	Churaman Patti
		राउतपार			महुलिया
	816	Rautpar		891	Mahulja
		चिमछा			रानीपुर
	821	Chimchha		897	Ranipur
		उज्जरपार			सोखनिया
	827	Ujjarpar		901	Sokhania
		तेजुआपार			ददौरा
	828	Tejuapar		902	Dadaura
		जमदरा			जैती
	831	Jamdara		905	Jaiti
		तिलसर			बौर डीह
	833	Tilsar		912	Baur Dih
		चेरउआ			अमौली
	836	Cheraua		914	Amauli
		बेलपार			भिटहा
	838	Belpar		915	Bhitha
		लोहरापार			काश्त भोजराम जोखन
	839	Lohrapar		918	Kast Bhojram Jokhan
		रामपुर गडरी			भदार खास
	844	Rampur Gadri		920	Bhadar Khas
		फतेहपुर			पिपरहा
	850	Fatehpur		927	Piprha
		बाधा गाड़ा			हुंडरी
	851	Badha Gara		928	Hundri
		जऊछिन			परपरवा
	857	Jauchhin		930	Parparwa
		पांजूपार			पिडरा
	872	Panjupar		934	Pidra
		भुरवल दीगर			भटौली बुजुर्ग
	877	Bhurwal Digar		936	Bhatauli Buzurg

परिशिष्ट IV
APPENDIX IV

अनुसूचित जातियों तथा अनुसूचित जनजातियों की जनसंख्या का कुल जनसंख्या से अनुपात परिसर के अनुसार ग्रामों की सूची

List of villages according to the proportion of Scheduled Castes and Scheduled tribes to the total population by ranges

तहसील–बाँसगाँव
Tahsil-Bansgaon

अ–अनुसूचित जातियाँ
A–Scheduled Castes

अनुसूचित जातियों की जनसंख्या का परिसर (प्रतिशत) Range of Scheduled castes population (Percentage)	लोकेशन कोड संख्या Location code No.	ग्राम का नाम Name of Village	अनुसूचित जातियों की जनसंख्या का परिसर (प्रतिशत) Range of Scheduled castes population (Percentage)	लोकेशन कोड संख्या Location code No.	ग्राम का नाम Name of Village
1	2	3	1	2	3
31+	939	कोटिया Kotiya	31+	978	कोनी बुजुर्ग Koni Buzurg
	941	माधोपुर Madhopur		980	राउतपार Rautpar
	944	उल्था बुजुर्ग Ultha Buzurg		984	छेदी डंडवा Chhedi Dandwa
	946	उल्था खुर्द Ultha Khurd		985	गौरी बुजुर्ग Gauri Buzurg
	947	उसड़ी Usari		993	बढपुरवा Barhpurwa
	949	कास्त सुखदेव Kast Sukhdeo		994	पचपेडवा Pachperwa
	950	सूती Sooti		997	भीटी Bhiti
	954	राघूपुर Raghoopur		999	पिपरहटा Piparhatha
	958	लाखुन बुजुर्ग Lakhun Buzurg		1003	कोटिया Kotiya
	960	बेला खुर्द Bela Khurd		1004	सिसवा उर्फ सिवा Siswa urf Siwa
	961	बेला बुजुर्ग Bela Buzurg		1009	हरीजनपुर Harijanpur
	964	रसेत Raset		1010	ड्ढुई कमाल चक Dadhui Kamal Chak
	968	पिडिया Pidiya		1014	कोपवा Kopwa
	969	भिटा पान्डे Bhita Pandey		1017	भैसा रानी Bhaisa Rani
	970	चइतरा Chaitara		1020	कटका Katka
	974	जहूरावाद Jahoorabad		1023	बलुआ Balua

परिशिष्ट IV
APPENDIX IV

अनुसूचित जातियों तथा अनुसूचित जनजातियों की जनसंख्या का कुल जनसंख्या से अनुपात परिसर के अनुसार ग्रामों की सूची

List of villages according to the proportion of Scheduled Castes and Scheduled Tribes to the total population by ranges

तहसील–बांसगांव
Tahsil–Bansgaon

अ–अनुसूचित जातियां
A–Scheduled Castes

अनुसूचित जातियों की जनसंख्या का परिसर (प्रतिशत) Range of Scheduled castes population (Percentage)	लोकेशन कोड संख्या Location code No.	ग्राम का नाम Name of Village	अनुसूचित जातियों की जनसंख्या का परिसर (प्रतिशत) Range of Scheduled castes population (Percentage)	लोकेशन कोड संख्या Location code No.	ग्राम का नाम Name of Village
1	2	3	1	2	3
		सई खुर्द			कास्त नेवरा
31+	1026	Sain Khurd	31+	1062	Kast Neora
		हाटा खुर्द			हर्रे डांड बुजुर्ग
	1028	Hata Khurd		1063	Harre Dand Buzurg
		गोपालपुर			सिसई कास्त हरप्रसाद
	1029	Gopalpur		1076	Sisai Kast Har Prasad
		बंजरिया			जगदीशपुर उर्फ पान्डेपुर
	1030	Banjariya		1078	Jagdishpur urf Pandepur
		सुलतानी			रामडीह
	1033	Sultani		1083	Ramdih
		भवानीगढ़			बेलवा डांडी
	1036	Bhawanigarh		1084	Belwa Dandi
		खाखर			इनरा पार बुजुर्ग
	1038	Khakhar		1086	Inra Par Buzurg
		असिका भार			इनरा पार खुर्द
	1039	Asika Bhar		1091	Inra Par Khurd
		बेलसर उर्फ बलुआ			मठ यादव
	1041	Belsar urf Balua		1093	Math Yadav
		बनकटी खुर्द			पिपरा खुर्द बुजुर्ग
	1046	Bankati Khurd		1095	Pipara Khurd Buzurg
		बनकटी बुजुर्ग			अतिसा
	1047	Bankati Buzurg		1097	Atisa
		नेवरा खास			पतिसा
	1052	Neora Khas		1098	Patisa
		पीताम्बरपुर			कैथी बुजुर्ग
	1054	Pitambarpur		1099	Kaithi Buzurg
		बधना पार दुजुर्ग			जमीन कैथी
	1055	Budhna Par Buzurg		1100	Jamin Khaithi
		तलिया पार उर्फ बिशुनपुर			कोटवा
	1056	Taliya Par urf Bishunpur		1102	Kotwa
		जद्दू पट्टी			बिठ्ठलपुर
	1057	Jaddu Patti		1105	Bitthalpur

परिशिष्ट - IV
APPENDIX IV

अनुसूचित जातियों तथा अनुसूचित जनजातियों की जनसंख्या का कुल जनसंख्या से अनुपात परिसर के अनुसार ग्रामों की सूची

List of villages according to the proportion of Scheduled castes and Scheduled tribes to the total population by ranges

तहसील–बांसगांव
Tahsil-Bansgaon

अ–अनुसूचित जातियां
A–Scheduled Castes

अनुसूचित जातियों की जनसंख्या का परिसर (प्रतिशत) Range of Scheduled castes population (Percentage)	लोकेशन कोड संख्या Location code No.	ग्राम का नाम Name of Village	अनुसूचित जातियों की जनसंख्या का परिसर (प्रतिशत) Range of Scheduled castes population (Percentage)	लोकेशन कोड संख्या Location code No.	ग्राम का नाम Name of Village
1	2	3	1	2	3
31+	1106	खरसर देउर Kharsar Deur	31+	1151	भुईधरा बुजुर्ग Bhuidhara Buzurg
	1107	सुजिया पार Sujiyapar		1152	कोटिया Kotiya
	1112	सहदेवपुर Sahdeopur		1156	किशुनपुर Kishunpur
	1115	मिश्रौलिया Mishrauliya		1157	बिरई बुजुर्ग Birai Buzurg
	1116	मरचा Marcha		1160	रामपुर सनाथ Rampur Sanath
	1119	मरची Marchi		1167	सोठिया Sothiya
	1121	अरांव जगदीश Araon Jagdish		1173	बस्तिया महमूब Bastiya Mahmoob
	1126	मझगांवा Majhgawan		1175	गोलीपार Golipar
	1131	सुल्तानपुर Sultanpur		1180	मरवटिया Marwatiya
	1135	कुरौली Kurauli		1185	असनन्दपुर Asnandpur
	1136	पचौहा Pachauha		1186	बरईपार Baraipar
	1137	चचाई राम Chachairam		1190	रहदौली Rahdauli
	1139	अमरोढा Amrorha		1191	पिपरा नन्दू Pipra Nandu
	1144	घुचियारी Ghuchiyari		1194	बेलसर Belsar
	1147	बस्तिया याकूब Bastiya Yaqub		1197	मोहनपुर Mohanpur
	1148	भुईधरा खुर्द Bhuidhara Khurd		1199	चाक रूपइया Chak Rupaiya

परिशिष्ट IV
APPENDIX IV

अनुसूचित जातियों तथा अनुसूचित जनजातियों की जनसंख्या का कुल जनसंख्या से अनुपात परिसर के अनुसार ग्रामों की सूची

List of villages according to the proportion of Scheduled castes and Scheduled tribes to the total population by ranges

तहसील–बाँसगाँव
Tahsil-Bansgaon

अ–अनुसूचित जातियाँ
A–Scheduled Castes

अनुसूचित जातियों की जनसंख्या का परिसर (प्रतिशत) Range of Scheduled castes population (Percentage)	लोकेशन कोड संख्या Location code No.	ग्राम का नाम Name of Village	अनुसूचित जातियों की जनसंख्या का परिसर (प्रतिशत) Range of Scheduled castes population (Percentage)	लोकेशन कोड संख्या Location code No.	ग्राम का नाम Name of Village
1	2	3	1	2	3
		रुकूनपुर			भताड़ी पदारथदास
31+	1201	Rukoonpur	31+	1248	Bhatari Padarathdas
		बौर डीह बुजुर्ग			बाथ बुजुर्ग
	1207	Baur Dih Buzurg		1251	Bath Buzurg
		पकड़ी			पूरा दयाल
	1209	Pakari		1252	Pura Dayal
		भदार			सरम
	1212	Bhadar		1254	Saram
		पिपरी बुजुर्ग			धनराजपुर
	1215	Pipri Buzurg		1257	Dhanrajpur
		सिधौना			हरपुर
	1218	Sidhauna		1259	Harpur
		दिलवर चक			बाथ खुर्द
	1220	Dilwar Chak		1260	Bath Khurd
		चाईपुर माफी			तेनुआ श्रीराम
	1221	Chaipur Mafi		1261	Tenua Sriram
		रसूरलपुर माफी			कुरही
	1222	Rasoolpur Mafi		1262	Kurahi
		बासदेवपुर			चिरवलिया खुर्द
	1223	Basdeopur		1267	Chirwaliya Khurd
		कसवा हसन			शिवपुर
	1225	Qsba Hasan		1273	Shivpur
		बनकट			चक सरइया
	1227	Bankat		1274	Chak Sariya
		ककरही			मठ जैराम
	1230	Kakrahi		1275	Math Jairam
		रौजा दरगाह			मठ केशव
	1234	Rauza Dargah		1277	Math Keshav
		शाहपुर बुजुर्ग			बढ़या चक बुजुर्ग
	1238	Shahpur Buzurg		1279	Barhya Chak Buzurg
		शाहपुर आइमा			नगवा भगवान
	1239	Shahpur Aima		1280	Nagwa Bhagwan

परिशिष्ट IV
APPENDIX IV

अनुसूचित जातियों तथा अनुसूचित जनजातियों की जनसंख्या का कुल जनसंख्या से अनुपात परिसर के अनुसार ग्रामों की सूची

List of villages according to the proportion of Scheduled castes and Scheduled tribes to the total population by ranges

तहसील–बांसगांव
Tahsil-Bansgaon

अ–अनुसूचित जातियां
A–Scheduled Castes

अनुसूचित जातियों की जनसंख्या का परिसर (प्रतिशत) Range of Scheduled castes population (Percentage)	लोकेशन कोड संख्या Location code No.	ग्राम का नाम Name of Village	अनुसूचित जातियों की जनसंख्या का परिसर (प्रतिशत) Range of Scheduled castes population (Percentage)	लोकेशन कोड संख्या Location code No.	ग्राम का नाम Name of Village
1	2	3	1	2	3
		अनरुद्धपुर			कुरहरी
31+	1285	Anruddhpur	31+	1334	Kurahari
		कुंवर पार			चैरिया मसान
	1288	Kunwarpar		1336	Chauriya Masan
		फरेनिया बुजुर्ग			सोमवापुर
	1290	Fareniya Buzurg		1337	Somwapur
		बिजौरा			झिनखिन
	1292	Bijaura		1338	Jhinkhin
		चांद पार			बढ़पुरवा बाबू
	1293	Chandpar		1340	Barhpurwa Babu
		बारी गांब			काश्त मितई तिवारी
	1294	Bari Gaon		1342	Kasht Mitai Tiwari
		कूरी			शुकुलपुरा
	1305	Koori		1348	Shukulpura
		अजमता			करमेहटा
	1306	Ajmata		1349	Karmehata
		बलुआ भवानी बक्स सिंह			डडिहथ
	1310	Balua Bhawani Bax Singh		1353	Dadihath
		बघैला			शम्भूपुर
	1314	Baghaila		1354	Shambhoopur
		कुआं			साँऊडीह खुर्द
	1321	Kuan		1357	Saundih Khurd
		मनिकापुर			बभनपुरा
	1322	Manikapur		1358	Babhanpura
		जमीन बिशुनपुर			कूई
	1323	Jamin Bishunpur		1339	Kuin
		पिपर सन्डी			सतौरा
	1325	Pipar Sandi		1360	Sataura
		भिस्वा खुर्द			सहसपार बुजुर्ग
	1327	Bhiswa Khurd		1367	Sahaspar Buzurg
		चक राधो दास			सहसपार खुर्द
	1333	Chak Radhodas		1368	Sahaspar Khurd

परिशिष्ट IV
APPENDIX IV

अनुसूचित जातियों तथा अनुसूचित जनजातियों की जनसंख्या का कुल जनसंख्या से अनुपात परिसर के अनुसार ग्रामों की सूची

List of villages according to the proportion of Scheduled castes and Scheduled tribes to the total population by ranges

तहसील–बांसगांव
Tahsil-Bansgaon]

अ–अनुसूचित जातियाँ
A–Scheduled Castes

अनुसूचित जातियों की जनसंख्या का परिसर (प्रतिशत) Range of Scheduled castes poulation (Percentage)	लोकेशन कोड संख्या Location code No.	ग्राम का नाम Name of Village	अनुसूचित जातियों की जनसंख्या का परिसर (प्रतिशत) Range of Scheduled castes population (Percentage)	लोकेशन कोड संख्या Location code No.	ग्राम का नाम Name of Village
1	2	3	1	2	3
31+	1372	अनिरुद्धपुर Aniruddhpur	31+	1442	केरा डीह Kera Dih
	1377	केशवपुर Keshavpur		1447	रंजीतगढ़ Ranjeetgarh
	1379	भिसिया बुजुर्ग Bhisiya Buzurg		1449	पुरवा Purwa
	1384	तुर्कवलिया Turkwalia		1463	पथरहा मिसिर Pathrha Misir
	1388	भाटा डीह Bhatadih		1465	मडहा Madha
	1390	पिपरी Pipari		1466	बभनौली Babhanauli
	1398	बिस्तुई Bistui		1470	रतनपुरा Ratanpura
	1409	गौर गंज Gaur Ganj		1475	दिलमनपुर Dilmanpur
	1410	बेल घाट Bel Ghat		1476	लोनानगर Lonanagar
	1413	रसूलपुर बाबू Rasoolpur Babu		1485	साऊं खोर खुर्द Saukhor Khurd
	1425	मटियारी Matiyari		1487	सिंहपुर Singhpur
	1427	विधना पार Bidhana Par		1489	बेली कुण्डा Beli Kunda
	1428	कटहा बाबू Kataha Babu		1497	जितवारपुर Jitwarpur
	1433	एकौना खुर्द Ekauna Khurd		1498	तारखोप Tarkhop
	1434	चपर हद Chaparhad		1499	बनकट Bankat
	1435	एकौना बुजुर्ग Ekauna Buzurg		1503	बसही Bashi

परिशिष्ट IV
APPENDIX IV

अनुसूचित जातियों तथा अनुसूचित जनजातियों की जनसंख्या का कुल जनसंख्या से अनुपात परिसर के अनुसार ग्रामों की सूची

List of villages according to the proportion of Scheduled castes and Scheduled tribes to the total population by ranges

तहसील–बांसगाँव
Tahsil–Bansgaon}

अ–अनुसूचित जातियाँ
A–Scheduled Castes

अनुसूचित जातियों की जनसंख्या का परिसर (प्रतिशत) Range of Scheduled castes poulation (Percentage)	लोकेशन कोड संख्या Location code No.	ग्राम का नाम Name of Village	अनुसूचित जातियों की जनसंख्या का परिसर (प्रतिशत) Range of Scheduled castes population (Percentage)	लोकेशन कोड संख्या Location code No.	ग्राम का नाम Name of Village
1	2	3	1	2	3
		जगदीशपुर			सइदाबाद
31+	1505	Jagdishpur	31+	1542	Saidabad
		मुरारपुर			ऊंच गाँव
	1510	Murarpur		1543	Unch Gaon
		फतेहपुर			भवाजीतपुर
	1511	Fatehpur		1546	Bhawajitpur
		रामा लखना			खोपा पार
	1513	Rama Lakhana		1548	Khopa Par
		छितौनी खुर्द			अहिरौली
	1516	Chhitauni Khurd		1555	Ahirauli
		हादी चक			छपरा
	1518	Hadi Chak		1556	Chhapra
		छितौनी खुर्द			डुडुई
	1521	Chhitauni Khurd		1557	Dudui
		जिगिनिया बुजुर्ग			डंडिया
	1523	Jiginiya Buzurg		1568	Dandiya
		डिघवा खुर्द			तरयापार
	1524	Dighawa Khurd		1570	Taryapar
		पल्हवापुर			बसन्तपुर
	1526	Balhawapur		1575	Basantpur
		कुरावल बुजुर्ग			परसिया राउत
	1528	Kurawal Buzurg		1577	Parsiya Raut
		बेलाव खुर्द			घौरहरा
	1529	Belwa Khurd		1580	Ghaurhara
		मधू पट्टी			बिजई उर्फ मीरपुर
	1531	Madhoo Patti		1582	Bijai urf Meerpur
		अलावलपुर			देवारी बारी
	1532	Alawalpur		1584	Dewari Bari
		परतापीपुर			नेवादा
	1534	Partapipur		1586	Newada
		खलिया			चन्दौली
	1537	Khaliya		1587	Chandauli

परिशिष्ट IV
APPENDIX IV

अनुसूचित जातियों तथा अनुसूचित जनजातियों की जनसंख्या का कुल जनसंख्या से अनुपात परिसर के अनुसार ग्रामों की सूची

List of villages according to the proportion of Scheduled Castes and Scheduled tribes to the total population by ranges

तहसील–बांसगांव
Tahsil–Bansgaon

अ–अनुसूचित जातियाँ
A–Scheduled Castes

अनुसूचित जातियों की जनसंख्या का परिसर (प्रतिशत) Range of Scheduled castes population (Percentage)	लोकेशन कोड संख्या Location code No.	ग्राम का नाम Name of Village	अनुसूचित जातियों की जनसंख्या का परिसर (प्रतिशत) Range of Scheduled castes population (Percentage)	लोकेशन कोड संख्या Location code No.	ग्राम का नाम Name of Village
1	2	3	1	2	3
		सिधारी			भरेहि
31+	1589	Sidhari	31+	1642	Bharehi
		गंगवल			घोड़ा लोटन
	1591	Gangwal		1643	Ghora Lotan
		धरावल			खदरा
	1594	Dharawal		1645	Khadra
		भरसी खुर्द			चवरिया
	1595	Bharsi Khurd		1647	Chawriya
		हटवा			कोहड़ी खुर्द
	1597	Hatwa		1652	Kohari Khurd
		पडैनिया			कोहड़ी बुजुर्ग
	1602	Prainiya		1653	Kohri Buzurg
		ढखवार चक			अबरुस
	1604	Dhakhwar Chak		1654	Abrus
		पटौहा			हटवा
	1605	Patauha		1657	Hatwa
		पकड़ी गांव			उनौली
	1614	Pakri Gaon		1658	Unauli
		हरखोड़ा खुर्द			झरकटा
	1618	Harkhora Khurd		1661	Jharkata
		पकड़ी			देवई पिपर
	1621	Pakri		1669	Devai Pipar
		खिरकिटा दुबे			बहदुरा
	1622	Khirkita Dubey		1670	Bahdura
		धनराजपुर			गोरसार
	1626	Dhanrajpur		1673	Gorsar
		बरईपुरा			अनौरा
	1637	Baraipura		1675	Anaura
		ककरही			पुरइनिया उर्फ अर्जुनपुरा
	1640	Kakrahi		1677	Puraiiniya urf Arjunpura
		रेमा			सुअरज बुजुर्ग
	1641	Rema		1684	Suaraj Buzurg

परिशिष्ट IV
APPENDIX IV

अनुसूचित जातियों तथा अनुसूचित जनजातियों की जनसंख्या का कुल जनसंख्या से अनुपात परिसर के अनुसार ग्रामों की सूची

List of villages according to the proportion of Scheduled Castes and Scheduled tribes to the total population by ranges

तहसील–बाँसगाँव
Tahsil-Bansgaon

अ–अनुसूचित जातियाँ
A–Scheduled Castes

अनुसूचित जातियों की जनसंख्या का परिसर (प्रतिशत) Range of Scheduled castes population (Percentage)	लोकेशन कोड संख्या Location code No.	ग्राम का नाम Name of Village	अनुसूचित जातियों की जनसंख्या का परिसर (प्रतिशत) Range of Scheduled castes population (Percentage)	लोकेशन कोड संख्या Location code No.	ग्राम का नाम Name of Village
1	2	3	1	2	3
		कटया			बहदुराबाद
31+	1686	Katya	31+	1729	Bahadurabad
		भरसाड़			मंगलपुर
	1688	Bharsar		1733	Mangalpur
		बनकटा			नेवाइजपार
	1689	Bankata		1734	Nevaizpar
		सरया			आनन्दगढ़
	1694	Sarya		1735	Anandgarh
		बारी तरया			दलुआ
	1698	Bari Tarya		1737	Dalua
		मेहदरांव			रजौली खुर्द
	1699	Mehdraon		1739	Rajauli Khurd
		सरदहपार राजा			मरचीपार बुजुर्ग
	1702	Sardahpar Raja		1741	Marchipar Buzurg
		नुआव			मरचीपार खुर्द
	1704	Nuaon		1742	Marchipar Khurd
		पडरी			सिसवा
	1706	Padri		1750	Siswa
		भरोंह			पुरैनी
	1708	Bharroh		1751	Puraini
		मेहंडा			पदमलपार
	1709	Mehra		1752	Padmalpar
		रामाबारी			छितौनी बुजुर्ग
	1714	Ramabari		1753	Chhitauni Buzurg
		चड़िहर			खैरपुर
	1715	Charihar		1755	Khairpur
		मदरिया			ददरा
	1719	Madriya		1758	Dadra
		नीबी टोला			अहिरौली
	1725	Nibi Tola		1760	Ahirauli
		मदरहा			रतला
	1726	Madraha		1761	Ratla

परिशिष्ट IV
APPENDIX IV

अनुसूचित जातियों तथा अनुसूचित जनजातियों की जनसंख्या का कुल जनसंख्या से अनुपात परिसर के अनुसार ग्रामों की सूची

List of villages according to the proportion of Scheduled Castes and Scheduled Tribes to the total population by ranges

तहसील–बांसगांव
Tahsil–Bansgaon

अ–अनुसूचित जातियां
A–Scheduled Castes

अनुसूचित जातियों की जनसंख्या का परिसर (प्रतिशत) Range of Scheduled castes population (Percentage)	लोकेशन कोड संख्या Location code No.	ग्राम का नाम Name of Village	अनुसूचित जातियों की जनसंख्या का परिसर (प्रतिशत) Range of Scheduled castes population (Percentage)	लोकेशन कोड संख्या Location code No.	ग्राम का नाम Name of Village
1	2	3	1	2	3
		महतोपार			भीटी दुबे
31+	1766	Mahtopar	31+	1818	Bhiti Dube
		चैनपुर			अहिरौली
	1768	Chainpur		1822	Ahirauli
		छपिया			रामपुर गढ़वा
	1778	Chhapiya		1823	Rampur Garhwa
		बनजरहा			सोहरा भार
	1781	Banjarha		1831	Sohara Bhar
		बरहटा			चौतिसा
	1791	Barhata		1835	Chautisa
		जमीन शुकुल			औरा डीह
	1794	Jamin Shukul		1836	Aura Dih
		भीटीबाल			बारी डीहा
	1798	Bhitibal		1838	Bari Diha
		चोबौली			लक्ष्मीपुर
	1799	Chobauli		1839	Laxmipur
		मंझरिया			कुराँव
	1802	Manjhariya		1840	Kuraon
		अतौली			खजुरी पाँडे
	1803	Atauli		1842	Khajuri Pandey
		सकटपुरा			सिधुआ पार
	1805	Sakatpura		1844	Sidhuapar
		पैकौली अमान चक			मरवट
	1807	Paikauli Aman Chak		1847	Marwat
		तीहा मुहम्मदपुर			मिश्रौली
	1808	Tiha Mohammadpur		1850	Mishrauli
		मकरन्दपुर			जाई पार
	1810	Makarandpur		1855	Jaipar
		पुष्कर बुजुर्ग			बेलवा दाखिल
	1814	Pushkar Buzurg		1872	Belwa Dakhil
		महुलिया खुर्द			मुंडेरा बेनी प्रसाद
	1817	Mahuliya Khurd		1874	Mundera Beni Prasad

परिशिष्ट IV
APPENDIX IV

अनुसूचित जातियों तथा अनुसूचित जनजातियों की जनसंख्या का कुल जनसंख्या से अनुपात परिसर के अनुसार ग्रामों की सूची

List of villages according to the proportion of Scheduled Castes and Scheduled Tribes to the total population by ranges

तहसील–बांसगांव
Tahsil–Bansgaon

अ–अनुसूचित जातियाँ
A–Scheduled Castes

अनुसूचित जातियों की जनसंख्या का परिसर (प्रतिशत) Range of Scheduled castes population (Percentage)	लोकेशन कोड संख्या Location code No.	ग्राम का नाम Name of Village	अनुसूचित जातियों की जनसंख्या का परिसर (प्रतिशत) Range of Scheduled castes population (Percentage)	लोकेशन कोड संख्या Location code No.	ग्राम का नाम Name of Village
1	2	3	1	2	3
		मरकड़ी			हिंगूहार
31+	1875	Markari	31+	1920	Hinguhar
		खजुरिया गोसाई			बिरहुआ
	1877	Khajuriya Gosain		1929	Birhua
		जैतपुर			कोहरा भवर
	1879	Jaitpur		1931	Kohara Bhawar
		रूदौली			गोपालपुर
	1882	Rudauli		1935	Gopalpur
		बैरिया डीह			बरडीहा
	1885	Bairiya Dih		1947	Bardiha
		मधुपुर			तुर्कवलिया
	1887	Madhupur		1950	Turkwalia
		कटघरा			कोटिया दीप शाह
	1905	Katghara		1969	Kotiya Deep Shah
		भैसहट			
	1911	Bhais Hat			

* शून्य अनुसूचित जातियों की जनसंख्या के ग्राम सम्मिलित नहीं हैं।

* Excludes village with no scheduled castes population.

नोट—इस तहसील में अनुसूचित जनजातियों की जनसंख्या का कोई ग्राम नहीं है। परिशिष्ट IV का 'भाग ब' मुद्रित नहीं किया गया है।

NOTE—There is no village with scheduled tribes population in the tahsil. Part-B of appendix IV has not been printed.

अनुभाग- II
Section-

नगर निदेशिका
Town Directory

विवरण I

प्रास्थिति और वृद्धि इतिहास

क्रम सं० Sl. No.	कस्बे की श्रेणी, नाम तथा नागरिक प्रशासन प्रास्थिति	लोकेशन कोड नं० Location code No.	तहसील मुख्यालय का नाम Name of tahsil headquarters	क्षेत्रफल वर्ग कि.मी.में Area in (sq.kms.)	बेघर परिवारों सहित परिवारों की संख्या (1981 की जनगणना) Number of households including houseless households (in 1981 Census)	निम्नलिखित जनगणनाओं में Population and growth		
						1901	1911	1921
1	2	3	4	5	6	7	8	9
1	V आनन्द नगर (न.क्षे.स.)	49/1/XI	फरेन्दा Pharenda	1.19	1,134		1981 की जनगणना में Treated as urban for the	
2	IV बड़हलगंज (न.क्षे.स.)	49/4/IV	बांसगाँव Bansgaon	3.63	1,730	5,181	3,651 (-29.53)	4,157 (+13.86)
3	V गोला (न.क्षे.स.)	49/4/IX	बांसगाँव Bansgaon	1.00	1,262	4,944	3,705 (-25.06)	3,577 (-3.45)
4	गोरखपुर							गोरखपुर See Gorakhpur
	गोरखपुर नगर समूह*			45.60	49,366	64,148	56,892 (-11.31)	57,985 (+1.92)
	I गोरखपुर (न. पा.)	49/3/I	गोरखपुर Gorakhpur	38.85	46,453	64,148	56,892 (-11.31)	57,985 (+1.92)
5	V गोरखपुर फर्टीलाइजर (अ.क्षे.सा.)	49/3/II	गोरखपुर Gorakhpur	3.00	1,225		1981 की जनगणना में Treated as urban for the	
6	V मुन्डेरा बाजार (न.क्षे.स.)	49/3/VII	गोरखपुर Gorakhpur	6.00	1,173		—तदैव— —do—	
7	IV नौतनवा (न.पा.)	49/1/III	फरेन्दा Pharenda	8.51	2,629	...	...	...
8	V निचलौल (न.क्षे.स.)	49/2/X	महाराजगंज Maharajganj	6.57	1,470		1981 की जनगणना में Treated as urban for the	
9	V पीपीगंज (न.क्षे.स.)	49/1/VIII	फरेन्दा Pharenda	0.31	960		—तदैव— —do—	
10	IV पिपराइच (न.क्षे.स.)	49/3/VI	गोरखपुर Gorakhpur	2.00	1,639	3,265 (—)	3.554 (+8.85)	3,508 (-1.29)
11	IV सिसवा बाजार (न.क्षे.स.)	49/2/V	महाराजगंज Maharajganj	5.00	2,165	...	...	...

*उपनगर भी शामिल हैं।

TOWN DIRECTORY

STATEMENT I

Status and Growth History

कस्बे की जनसंख्या और वृद्धि दर rate of the town at the censuses of						घनत्व (1981 की जन-गणना) Density (1981 Census)	लिंगानुपात Sex-ratio			Class, name and civic administration status of town	क्रम सं० Sl. No.
1931	1941	1951	1961	1971	1981		1961 की जन-गणना 1961 Census	1971 की जन-गणना 1971 Census	1981 की जन-गणना 1981 Census		
10	11	12	13	14	15	16	17	18	19	2	1
प्रथम बार माना गया नगर first time in 1981 Census					5,951	5,001	...	...	814	V Anand Nagar (T.C.)	1
4,430 (+6.57)	3,446 (-22.21)	5,928 (+72.03)	7,088 (+19.57)	9,247 (+30.46)	12,808 (+38.51)	3,528	950	917	942	IV Barhalganj (T.C.)	2
4,038 (+12.89)	4,592 (+13.72)	4,157 (—9.47)	वर्गविनत declassified		7,329	7.329	...	...	903	V Gola (T.C.)	3
नगर समूह देखें Gorakhpur Agglomeration										Gorakhpur (M.B.)	4
75,644 (+30.45)	95,127 (+25.76)	132,436 (+39.22)	180,255 (+36.11)	230,911 (+28.10)	307,501 (+33.17)	6,743	757	799	832	**Gorakhpur urban Agglomeration**	
75,644 (+30.45)	95,127 (+25.76)	132,436 (+39.22)	180,255 (+36.11)	230,911 (+28.10)	290,814 (+25.94)	6,743	757	799	831	I Gorakhpur (M.B.)	
प्रथम बार माना गया नगर first time in 1981 Census					5,917	1,972	...	...	822	V Gorakhpur Fertilizer (N.A.C.)	5
			—तदैव— —d0—		8,044	1,341	...	...	87	V Mundera Bazar (T.C.)	6
3,958	5,806 (+45.95)	7,931 (+36.00)	वर्गविनत Declassified		16,484	1,937	...	...	896	IV Nautanwa (M.B.)	7
प्रथम बार माना गया नगर first time in 1981 Census					8,382	1,276	...	...	863	V Nichlaul (T.C.)	8
			— तदैव — —do—		6,160	19,871	—	...	916	V Pipiganj (T.C)	9
3,098 (-11.69)	4,679 (+51.03)	4,963 (+6.07)	वर्गविनत Declassified		10,019	5,010	...	...	902	IV Pipraich (T.C.)	10
...	...	7,449	वर्गविनत Declassified		13,347	2,669	...	...	880	IV Siswa Bazar (T.C.)	11

*Including Out Growth.

नगर निदेशिका

विवरण II

नगरों का भौतिक पक्ष एवं स्थिति, 1979

क्रम. सं॰ Sl. No.	कस्बे की श्रेणी और नाम	भौतिक पक्ष Physical aspects			नाम और मार्ग की दूरी (कि. मी. में)		
		वर्षा (मि. मी. में) Rainfall (in m.m.)	तापमान (सेन्टीग्रेड में) Temperature (in centigrade)		राज्य मुख्यालय State HQ	जिला मुख्यालय District HQ	तहसील मुख्यालय Tahsil HQ
			अधिकतम Maximum	न्यूनतम Minimum			
1	2	3	4	5	6	7	8
1	V आनन्द नगर	1,258.3	43.7	5.9	लखनऊ Lucknow (321)	गोरखपुर Gorakhpur (44)	फरेन्दा Pharenda (0)
2	IV बड़हलगंज	1,258.3	43.7	5.9	लखनऊ Lucknow (323)	गोरखपुर Gorakhpur (64)	बाँसगाँव Bansgaon (40)
3	V गोला	1,258.3	43.7	5.9	लखनऊ Lucknow (340)	गोरखपुर Gorakhpur (61)	बाँसगाँव Bansgaon (29)
4	गोरखपुर				गोरखपुर नगर समूह देखें		
	गोरखपुर नगर समूह				संघटक इकाईयां देखें		
	I गोरखपुर	1,258.3	43.7	5.9	लखनऊ Lucknow (270)	गोरखपुर Gorakhpur (0)	गोरखपुर Gorakhpur (0)
5	V गोरखपुर फर्टीलाइजर	1,258.3	43.7	5.9	लखनऊ Lucknow (280)	गोरखपुर Gorakhpur (10)	गोरखपुर Gorakhpur (10)
6	V मुन्डेरा बाजार	1,258.3	43.7	5.9	लखनऊ Lucknow (302)	गोरखपुर Gorakhpur (27)	गोरखपुर Gorakhpur (27)
7	IV नौतनवा	1,258.3	43.7	5.9	लखनऊ Lucknow (370)	गोरखपुर Gorakhpur (94)	फरेन्दा Pharenda (47)
8	V निचलौल	1,258.3	43.7	5.9	लखनऊ Lucknow (365)	गोरखपुर Gorakhpur (86)	महाराजगंज Maharajganj (26)
9	V पीपीगंज	1,258.3	43.7	5.9	लखनऊ Lucknow (301)	गोरखपुर Gorakhpur (26)	फरेन्दा Pharenda (21)
10	IV पीपराइच	1,258.3	43.7	5.9	लखनऊ Lucknow (299)	गोरखपुर Gorakhpur (20)	गोरखपुर Gorakhpur (20)
11	IV सिसवा बाजार	1,258.3	43.7	5.9	लखनऊ Lucknow (381)	गोरखपुर Gorakhpur (66)	महाराजगंज Maharajganj (45)

TOWN DIRECTORY

STATEMENT II

Physical Aspects and Location of Towns, 1979

Name of and road distance (in kms.) from			यातायात योग्य नदी/नहर (यदि 10 कि.मी. के अन्तर्गत हो) Navigable river/ canal (if within 10 kms.)	Class and name of town	क्रम सं० Sl. No
एक लाख और उससे अधिक जनसंख्या वाला नजदीकी शहर Nearest city with population of one lakh and more	रेलवे स्टेशन Railway Station	बस मार्ग Bus Route			
9	10	11	12	2	1
गोरखपुर Gorakhpur (44)	आनन्द नगर Anand Nagar (0)	आनन्द नगर Anand Nagar (0)	...	V Anand Nagar	1
गोरखपुर Gorakhpur (64)	दोहरी घाट Doharighat (3)	बड़हलगंज Barhalganj (0)	...	IV Barhalganj	2
गोरखपुर Gorakhpur (61)	दोहरी घाट Doharighat (19)	गोला बाजार Gola Bazar (0)	...	V Gola	3
	See Gorakhpur Urban Agglomeration			Goarkhpur	4
		See Constitment Units		Gorakhpur Urban Agglomeration	
फैजाबाद Faizabad (128)	गोरखपुर Gorakhpur (0)	गोरखपुर Gorakhpur (0)	...	I Gorakhpur	
गोरखपुर Gorakhpur (10)	गोरखपुर Gorakhpur (10)	गोरखपुर Gorakhpur (10)	...	V Gorakhpur Fertilizer	5
फैजाबाद Faizabad (165)	मुन्डेरा बाजार Mundera Bazar (0)	मुन्डेरा बाजार Mundera Bazar (0)	...	V Mundera Bazar	6
गोरखपुर Gorakhpur (94)	नौतनवा Nautanwa (0)	नौतनवा Nautanwa (0)	...	IV Nautanwa	7
गोरखपुर Gorakhpur (86)	सिसवा बाजार Siswa Bazar (19)	निचलौल Nichlaul (0)	...	V Nichlaul	8
गोरखपुर Gorakhpur (26)	पीपीगंज Pipiganj (0)	पीपीगंज Pipiganj (0)	...	V Pipiganj	9
गोरखपुर Gorakhpur (20)	पिपराइच Pipraich (0)	पिपराइच Pipraich (0)	...	IV Pipraich	10
गोरखपुर Gorakhpur (66)	सिसवा बाजार Siswa Bazar (0)	सिसवा बाजार Siswa Bazar (0)	...	IV Siswa Bazar	11

नगर निदेशिका

विवरण III

नगरपालिका-वित्त, 1978-79

क्रम सं॰ Sl. No.	कस्बे की श्रेणी और नाम	नागरिक प्रशासन प्राप्तिति (1980 में) Civic administration status (in 1980)	प्राप्ति ('00 रुपयों में) Receipt (in Rupees '00)						
			करों आदि के द्वारा प्राप्त Receipt through taxes etc.	कराधान के अलावा नगरपालिका की सम्पत्ति और शक्ति से प्राप्त राजस्व Revenue derived from municipal properties and powers apart from taxation	सरकारी अनुदान Government grant	ऋण Loan	अग्रिम Advance	अन्य स्रोत Other sources	कुल आय Total receipt
1	2	3	4	5	6	7	8	9	10
1	V आनन्द नगर	(न.क्षे.स.) T.C.			अनुपलब्ध				
2	IV बड़हलगंज	(न.क्षे.स.) T.C.	900	...	557	...	...	...	1,457
3	V गोला	(न.क्षे.स.) T.C.	116	...	100	...	...	465	681
	गोरखपुर				गोरखपुर नगर समूह देखें				
	गोरखपुर नगर समूह				संघटक इकाईयाँ देखें				
4	I गोरखपुर	(न.पा.) M.B.	66,506	15,928	16,226	...	...	...	98,660
5	V गोरखपुर फर्टीलाइजर N.A.C.	(अ.क्षे.स.)	...	4,757	...	...	...	...	4,757
6	V मुन्डेरा बाजार	(न.क्षे.स.) T.C.	855	...	100	...	...	...	955
7	IV नौतनवा	(न.पा.) M.B.	3,855	231	854	...	...	2,210	7,150
8	V निचलौल	(न.क्षे.स.) T.C.	580	...	1,300	...	...	580	2,460
9	V पीपीगंज	(न.क्षे.स.) T.C.			अनुपलब्ध				
10	IV पिपराइच	(न.क्षे.स.) T.C.	38	...	108	...	...	1,257	1,400
11	IV सिसवा बाजार	(न.क्षे.स.) T.C.	2,644	114	355	...	...	2,530	5,643

TOWN DIRECTORY

TATEMENT III

Municipal Finance, 1978–79

व्यय ('00 रुपयों में) Expenditure (in Rupees '00)								
सामान्य प्रशासन General administration	जन सुरक्षा Public safety	जन स्वास्थ्य और सुविधायें Public health and conveniences	लोक निर्माण Public works	जन संस्थान Public institutions	अन्य Others	कुल व्यय Total expenditure	Class and name of town	क्रम सं० Sl. No.
11	12	13	14	15	16	17	2	1
		Not Available					V Anand Nagar	1
46	...	551	622	...	529	1,748	IV Barhalganj	2
77	...	312	137	...	181	707	V Gola	3
		See Gorakhpur Urban Agglomeration					Gorakhpur	4
			See Constitment Unite				Gorakhpur Urban Agglomeration	
9,253	4,708	52,254	22,047	309	9,719	98,290	I Gorakhpur	
...	1,436	...	257	...	344	2,037	V Gorakhpur Fertilizer	5
869	...	...	260	...	...	1,129	V Mundera Bazar	6
1,508	126	1,791	159	...	66	3,650	IV Nautanwa	7
...	...	...	960	...	...	960	V Nichlaul	8
		Not Available					V Pipiganj	9
...	...	45	90	...	...	135	IV Pipraich	10
...	...	583	254	148	1,928	2,918	IV Siswa Bazar	11

नगर निदेशिका

विवरण IV

सार्वजनिक और अन्य सुविधायें, 1979

क्रम सं० Sl. No.	कस्बे की श्रेणी और नाम	नागरिक प्रशासन प्रास्थिति (1980 में) Civic administration status (in 1980)	जनसंख्या Population	अनुसूचित जातियों और अनुसूचित जनजातियों की जनसंख्या Scheduled castes and Scheduled tribes population	सड़क की लम्बाई (कि०मी० में) Road length (in kms.)	जल-मल निकासी व्यवस्था System of sewerage	शौचालयों की संख्या Number of latrines		
							पानी वाले Water borne	सेवा Service	अन्य Others
1	2	3	4	5	6	7	8	9	10
1	V आनन्द नगर	(न.क्षे.स.) T.C.	5,951	448	PR(3.50) KR(2.00)	OSD	...	...	...
2	IV बड़हलगंज	(न.क्षे.स.) T.C.	12,808	2,575	PR(3.00) KR(5.00)	OSD	...	2	...
3	V गोला	(न.क्षे.स.) T.C.	7,329	1,375	PR(2.00) KR(4.00)	OSD	...	...	2
4	गोरखपुर			गोरखपुर नगर समूह देखें					
	*गोरखपुर नगर समूह		307,501	31,081	PR(107.29)	...	...	26	...
	I गोरखपुर	(न.पा.) M.B	290,814	27,438	PR(107.29)	S/OSD	...	26	...
5	V गोरखपुर फर्टीलाइज़र	(अ.क्षे.स.) N.A.C.	5,917	274	PR(10.00) KR(1.70)	S	...	...	...
6	V मुन्डेरा बाजार	(न.क्षे स.) T.C.	8,044	695	PR(4 00) KR(3.00)	OSD	...	...	...
7	IV नौतनवा	(न.पा) M B.	16,484	2,302	PR(8.40) KR(11.80)	OSD	...	4	...
8	V निचलौल	(न.क्षे.म.) T.C.	8,382	1,057	PR(1.00) KR(2.00)	OSD	...	...	...
9	V पीपीगंज	(न.क्षे.स.) T.C.	6,160	865	PR(2.00) KR(3.00)	OSD	...	...	...
10	IV पिपराइच	(न.क्षे.स.) T.C.	10,019	1,414	PR(1.00) KR(5.00)	OSD	...	...	...
11	IV सिसवा बाजार	(न.क्षे.स.) T.C.	13,347	1,735	PR(4.00) KR(1.00)	OSD	...	2	...

* उपनगर भी शामिल हैं।

TOWN DIRECTORY

STATEMENT IV

Civic and other Amenities, 1979

मल निकासी की व्यवस्था Method of Disposal of night soil	सुरक्षित पानी की आपूर्ति Protected water supply		अग्निशमन सेवा Fire fighting service	विद्युतीकरण (कनेक्शनों की संख्या) Electrification (Number of connections)					Class and name of town	क्रम सं० Sl. No.
	आपूर्ति का स्रोत Source of supply	संचयन की पद्धति तथा उसकी क्षमता (लीटर में) System of storage with capacity (in litres)		घरेलू Domestic	औद्योगिक Industrial	वाणिज्यिक Commercial	मार्ग प्रकाश Road lighting (Points)	अन्य Others		
11	12	13	14	15	16	17	18	19	2	1
B	TW/W	...	गोरखपुर Gorakhpur (44)	488	3	22	...	...	V Anand Nagar	1
WB	T/TW	OHT (75,000)	गोरखपुर Gorakhpur (64)	700	7	20	40	...	IV Barhalganj	2
WB	T/TW	OHT (68,250)	गोरखपुर Gorakhpur (61)	375	2	75	12	...	V Gola	3
				See Gorakhpur Urban Agglomeration					Gorakhpur	4
...	...	OHT (1,500,000)	...	20,418	641	4,141	7,320	...	Gorakhpur Urban Agglomeration*	
WB	T/TW	OHT (1,500,000)	हाँ Yes	20,418	641	4,141	7,320	...	I Gorakhpur	
S	TW/W	N.A.	हाँ Yes	1,304	14	67	674	...	V Gorakhpur *Fertilizer*	5
B	TW/W	...	गोरखपुर Gorakhpur (27)	521	...	58	53	...	V Mundera Bazar	6
B	T/TK	OHT (150,000)	गोरखपुर Gorakhpur (97)	770	32	224	110	3	IV Nautanwa	7
B	W/TW	...	गोरखपुर Gorakhpur (86)	100	4	50	12	...	V Nichlaul	8
B	TW/W	...	गोरखपुर Gorakhpur (26)	260	6	12	...	5	V Pipiganj	9
B	T/TW	OHT (200,000)	गोरखपुर Gorakhpur (20)	195	11	190	12	...	IV Pipraich	10
WB	T/TW	OHT (90,000)	गोरखपुर Gorakhpur (66)	358	42	442	120	...	IV Siswa Bazar	11

* Including out growth.

नगर निदेशिका

विवरण IV—अ

अधिसूचित मलिन बस्तियों में सार्वजनिक एवं अन्य सुविधाएं, 1979

क्रम सं० Sl. No.	कस्बे की श्रेणी और नाम Class and name of town	मलिन बस्ती का नाम Name of slum	मलिन बस्ती का क्षेत्रफल (वर्ग कि.मी. में) Area of slum (in sq. kms.)	मलिन बस्ती की जनसंख्या Population of slum	पक्की सड़कें (कि. मी. में) Paved Roads (in kms.)	जल-मल निकासी व्यवस्था System of Sewerage
1	2	3	4	5	6	7
1	I गोरखपुर					
			शून्य NIL			

TOWN DIRECTORY

STATEMENT IV—A

Civic and other amenities in notified slums, 1979

शौचालयों की संख्या Number of latrines				मल निकासी की व्यवस्था	सुरक्षित पानी की आपूर्ति के लिए लगाए गये नल, सार्वजनिक नल	विद्युतीकरण (कनेक्शनों की संख्या) Electrification (No. of connections)			Name of slum	Class and name of town	क्रम सं० Sl. No.
व्यक्तिगत Private			सामुदायिक Commu-nity								
पानी वाली Water borne	सेवाएं Services	अन्य Others		Method of disposal of night soil	No. of tap points/ public hydrants installed for supply of protected water	घरेलू Domestic	मार्ग प्रकाश (प्वाइन्ट) Road lighting (Points)	अन्य Others			
8	9	10	11	12	13	14	15	16	3	2	1
										I Gorakhpur	1
						शून्य NIL					

नगर निदेशिका

विवरण V

चिकित्सा, शैक्षिक, मनोरंजन और सांस्कृतिक सुविधायें, 1979

क्रम सं० Sl. No.	कस्बे की श्रेणी और नाम	जन-संख्या Population	चिकित्सा सुविधायें Medical Facilities						शैक्षिक Educational	
			अस्पताल/ डिस्पेन्सरी/ टी० बी० क्लीनिक आदि Hospitals/ Dispensaries/ T B. Clinics etc.	कालम 4 में नोट किये गये चिकित्सा संस्थाओं में शैय्याओं की संख्या Beds in Medical Institutions noted in column 4	कला/विज्ञान/ वाणिज्य कालेज (डिग्री एवं उच्च स्तरीय) Art/Science/ Commerce College (degree level and above)	आयु-विज्ञान, कालेज Medical Colleges	इन्जीनियरिंग कालेज Engineering Colleges	पॉलीटेक्निक Polytechnics	मान्यता प्राप्त शार्ट हैंड टाइप राइटिंग और व्यवसायिक प्रशिक्षण संस्थान Recognised Shorthand Typewriting and Vocational Training Institutions	हायर सेकेन्ड्री-इन्टरमीडिएट, पी.यू.सी.(प्रि-यूनिवर्सिटी कालेज-जूनियर कालेज स्तर) Higher secondary/ Intermidiate P.U.C. (Pre-university College Junior College level)
1	2	3	4	5	6	7	8	9	10	11
1	V आनन्द नगर	5,951	H(1) D(1)	...	ASC(1)	गोरखपुर Gorakhpur (45)	गोरखपुर Gorakhpur (45)	गोरखपुर Gorakhpur (45)	गोरखपुर Gorakhpur (45)	1
2	IV बड़हलगंज	12,808	D(1)	12	S(1)	गोरखपुर Gorakhpur (64)	गोरखपुर Gorakhpur (64)	गोरखपुर Gorakhpur (64)	गोरखपुर Gorakhpur (64)	1
3	V गोला	7,329	FC(1) PHC(1)	... ...	बड़हलगंज Barhalganj (17)	गोरखपुर Gorakhpur (61)	गोरखपुर Gorakhpur (61)	गोरखपुर Gorakhpur (61)	गोरखपुर Gorakhpur (61)	रानीपुर Ranipur (1)
	गोरखपुर					गोरखपुर नगर समूह देखें				
	गोरखपुर नगरसमूह	307,501	H(Hom-1,12) TB(1) D(2) NH(1) FC(1) HC(1)	1832	A(1) AS(2) S(1) L(1)	1	1	1	Sh(2) Type(1)	21
4	I गोरखपुर	290,814	H(Hom-1,11) TB(1) HC(1) D(2) FC(1) NH(1)	1,832	A(1) AS(2) S(1) L(1)	1	1	1	Sh(2) Type(14)	21
5	V गोरखपुर फर्टीलाइजर	5,917	H(1) FC(1)	100 ...	गोरखपुर Gorakhpur (10)	गोरखपुर Gorakhpur (10)	गोरखपुर Gorakhpur (10)	गोरखपुर Gorakhpur (10)	गोरखपुर Gorakhpur (10)	1
6	V मुन्डेरा बाजार	8,044	H(1)	...	Bhopa (1)	गोरखपुर Gorakhpur (27)	गोरखपुर Gorakhpur (27)	गोरखपुर Gorakhpur (27)	गोरखपुर Gorakhpur (27)	Bhopa (1)
7	IV नौतनवा	16,484	H(1) D(2)	... 16	गोरखपुर Gorakhpur (94)	गोरखपुर Gorakhpur (94)	गोरखपुर Gorakhpur (94)	गोरखपुर Gorakhpur (94)	गोरखपुर Gorakhpur (94)	2

TOWN DIRECTORY

STATEMENT V

Medical, Educational, Recreational and Cultural facilities, 1979

सुविधायें Facilities					मनोरंजन और सांस्कृतिक सुविधाओं की संख्या No. of Recreational and Cultural facilities						
सेकेन्डरी मैट्री कुलेशन Secondary Matriculation	जूनियर सेकेन्ड्री और मिडिल स्कूल Junior secondary and Middle Schools	प्राइमरी स्कूल Primary Schools	प्रौढ़ साक्षरत काक्षायें/ केन्द्र अन्य Adult literacy classes/ centres others	कार्यरत महिलाओं के लिए हॉस्टल और उसमें सीटें Working women's hostels with number of seats	स्टेडियम Stadium	सिनेमा Cinema	रंगशाला/ ड्रामा/ समाज-सदन Auditoria/ Drama/ Community halls	वाचनालयों सहित सार्वजनिक पुस्तकालय Public Libraries including Reading Rooms	Class and name of town		क्रम सं० Sl. No.
12	13	14	15	16	17	18	19	20	1		2
			गोरखपुर								
1	1	1	Gorakhpur(45)	...	...	...	...	...	V	Anand Nagar	1
गोरखपुर			गोरखपुर								
Gorakhpur(64)	3	2	Gorakhpur(64)	...	...	2	...	...	IV	Barhal ganj	2
रानीपुर			गोरखपुर								
Ranipur (1)	2	5	Gorakhpur(61)	...	...	...	...	...	V	Gola	3
			See Urban Agglomeration							, Gorakhpur	
7	35	90	1	1	2	14	1	PL(2)		Gorakhpur Urban Agglomeration	
7	35	90	1	1	2	14	1	PL(2)	I	Gorakhpur	4
			मोहिनीपुर								
1	1	1	Mohinipur (3)	...	...	...	1	RR(1)	V	Gorakhpur Fertilizer	5
			गोरखपुर								
Bhopa(1)	1	4	Gorakhpur(27)	...	...	...	...	...	V	Mundera Bazar	6
	फरेन्दा		गोरखपुर								
	Pharenda(47)	4	Gorakhpur(94)	...	...	2	...	...	IV	Nautanwa	7

नगर निदेशिका

विवरण V

चिकित्सा, शैक्षिक, मनोरंजन और सांस्कृतिक सुविधायें, 1979

क्रम सं० Sl. No.	कस्बे की श्रेणी और नाम	जन-संख्या Population	चिकित्सा सुविधायें Medical Facilities: अस्पताल/डिस्पेन्सरी/टी० बी० क्लीनिक आदि Hospitals/Dispensaries/T B. Clinics etc.	कालम 4 में नोट किये गये चिकित्सा संस्थाओं में शैय्याओं की संख्या Beds in Medical Institutions noted in column 4	कला/विज्ञान/वाणिज्य कालेज (डिग्री एवं उच्च स्तरीय) Art/Science/Commerce College (degree level and above)	आयु-विज्ञान कालेज Medical Colleges	इन्जीनियरिंग कालेज Engineering Colleges	पॉलीटेक्निक Polytechnics	शैक्षिक Educational: मान्यता प्राप्त शार्ट हैंड टाइप राइटिंग और व्यवसायिक प्रशिक्षण संस्थान Recognised Shorthand Typewriting and Vocational Training Institutions	हायर सेकेन्ड्री-इन्टरमीडिएट, पी.यू.सी.(प्रि-यूनिवर्सिटी कालेज-जूनियर कालेज स्तर) Higher secondary/Intermidiate P.U.C. (Pre-university College Junior College level)
1	2	3	4	5	6	7	8	9	10	11
8	V निचलौल	8,382	PHC(1) H(1)	10 ...	महाराजगंज Maharajganj (26)	गोरखपुर Gorakhpur (86)	गोरखपुर Gorakhpur (86)	गोरखपुर Gorakhpur (86)	गोरखपुर Gorakhpur (86)	1
9	V पीपीगंज	6,160	D(1) H(A—1)	... ...	A(1)	गोरखपुर Gorakhpur (26)	गोरखपुर Gorakhpur (26)	गोरखपुर Gorakhpur (26)	गोरखपुर Gorakhpur (26)	1
10	IV पिपराइच	10,019	H(1) PHC(1) D(1)	... 4	गोरखपुर Gorakhpur (20)	गोरखपुर Gorakhpur (20)	गोरखपुर Gorakhpur (20)	गोरखपुर Gorakhpur (20)	गोरखपुर Gorakhpur (20)	1
11	IV सिसवा बाजार	13,347	H(2) PHC(1) D(2)	...Maharajganj 12 15	महाराजगंज (45)	गोरखपुर Gorakhpur (66)	गोरखपुर Gorakhpur (66)	गोरखपुर Gorakhpur (66)	गोरखपुर Gorakhpur (66)	1

TOWN DIRECTORY

STATEMENT V

Medical, Educational, Recreational and Cultural facilities, 1979

सुविधायें Facilities				कार्यरत महिलाओं के लिए हॉस्टल और उसमें सीटें Working women's hostels with number of seats	मनोरंजन और सांस्कृतिक सुविधाओं की संख्या No. of Recreational and Cultural facilities					
सेकेन्डरी मैट्री कुलेशन Secondary Matriculation	जूनियर सैकेन्ड्री और मिडिल स्कूल Junior Secondary and Middle Schools	प्राइमरी स्कूल Primary Schools	प्रौढ़ साक्षरत काक्षायें/ केन्द्र अन्य Adult literacy classes/ centres others		स्टेडियम Stadium	सिनेमा Cinema	रंगशाला/ ड्रामा/ समाज-सदन Auditoria/ Drama/ Community halls	वाचनालयों सहित सार्वजनिक पुस्तकालय Public Libraries including Reading Rooms	Class and name of town	क्रम सं० Sl. No.
12	13	14	15	16	17	18	19	20	1	2
		गोरखपुर								
1	1	4	Gorakhpur(86)	...	...	1	...	...	V Nichlaul	8
		गोरखपुर								
1	2	1	Gorakhpur(26)	...	...	...	...	...	V Pipiganj	9
		गोरखपुर								
1	1	2	Gorakhpur(20)	...	...	...	...	...	IV Pipraich	10
		गोरखपुर								
1	2	4	Gorakhpur(66)	...	...	2	...	PL(1)	IV Siswa Bazar	11

क्रम सं० Sl. No.		कस्बे की श्रेणी और नाम	आयातित सबसे महत्वपूर्ण तीन वस्तुओं के नाम Name of three most important commodities imported			निर्यातित सबसे महत्त्वपूर्ण तीन वस्तुओं के नाम Name of three most important commodities exported		
			पहली Ist	दूसरी 2nd	तीसरी 3rd	पहली Ist	दूसरी 2nd	तीसरी 3rd
1		2	3	4	5	6	7	8
1	V	आनन्द नगर	कपड़ा Cloth	लोहा Iron	सीमेन्ट Cement	चीनी Sugar	इमारती लड़की Timber	शीरा Molasses
2	IV	बड़हलगंज	कपड़ा Cloth	लोहा Iron	सीमेन्ट Cement	दालें Pulses	गेहूँ Wheat	हैन्डलूम कपड़ा Handloom Cloth
3	V	गोला	कपड़ा Cloth	लोहा Iron	सीमेन्ट Cement	गेहूँ Wheat	सब्जियाँ Vegetables	दालें Pu ses
4		गोरखपुर	गोरखपुर नगर समूह देखें					
		गोरखपुर नगर समूह	संघटक इकाईयां देखें					
	I	गोरखपुर	औषधियाँ Medicines	अनाज Food grains	सूत Yarn	हैन्डलूम कपड़ा Handloom Cloth	रेडीमेड कपड़े Readymade garments	प्याज Orion
5	V	गोरखपुर फर्टीलाइजर	कोयला Coal	खनिज तेल Naphtha	रासायनिक पदार्थ Chemicals	खाद Fertilizer	...	...
6	V	मुन्डेरा बाजार	लोहा Iron	सीमेन्ट Cement	कपड़ा Cloth	अनाज Food grains	सरसों का तेल Mustard Oil	अल्मूनियम के बर्तन Alumunium Utensils
7	IV	नौतनवा	कोयला Coal	नमक Salt	मिट्टी का तेल Kerosene Oil	नदी के पत्थर Blouder	लकड़ी Wood	बालू Sand
8	V	निचलौल	कोयला Coal	नमक Salt	मिट्टी का तेल Kerosene Oil	अनाज Food grains	लकड़ी Wood	...
9	V	पीपीगंज	कपड़ा Cloth	लोहा Iron	नमक Salt	मूंगफली Groundnet	इमारती लकड़ी Timber	गुड़ Gur
10	IV	पिपराइच	मिट्टी का तेल Kerosene Oil	खाद Fertilizer	कपड़ा Cloth	चीनी Sugar	गेहूं Wheat	चावल Rice
11	IV	सिसवा बाजार	कपड़ा Cloth	लोहा Iron	कोयला Coal	चीनी Sugar	बीड़ी Bidi	चावल Rice

TOWN DIRECTORY

STATEMENT VI

Trade, Commerce, Industry and Banking, 1979

विनिर्मित सबसे महत्त्वपूर्ण तीन वस्तुओं के नाम Name of three most important commodities manufactured			बैंकों की संख्या Number of banks	कृषि ऋण समितियों की संख्या Number of agricultural credit societies	कृषि ऋण न देने वाली समितियों की संख्या Number of non-agricultural credit societies	Class and name of town	क्रम सं० Sl. No.
पहली 1st	दूसरी 2nd	तीसरी 3rd					
9	10	11	12	13	14	2	1
चीनी Sugar	इमारती लकड़ी Timber	शीरा Molasses	2	2	...	V Anand Nagar	1
दालें Pulses	हैन्डलूम कपड़ा Handloom Cloth	...	3	1	...	IV Barhalganj	2
गुड़ Gur	रस्सी Thin Roke	दालें Pulses	2	1	...	V Gola	3
	See Gorakhpur Urban Agglomeration					Gorakhpur	4
		See Constitment Units				Gorakhpur Urban Agglomeration	
हैन्डलूम कपड़ा Handloom Cloth	कृषि यन्त्र Agricultural Implements	खाने का तेल Edible Oil	28	...	156	I Gorakhpur	
खाद Fertilizer	...	...	1	...	...	V Gorakhpur Fertilizer	5
सरसों का तेल Mustard Oil	मिट्टी के बर्तन Earthen Pots	अल्मूनियम के बर्तन Alumunium Utensils	2	2	1	V Munde a Bazar	6
...	...	...	2	1	...	IV Nautanwa	7
...	...	...	3	...	...	V Nichlaul	8
इमारती लड़की Timber	गुड़ Gur	...	1	2	...	V Pipiganj	9
चीनी Sugar	गुड़ Gur	चावल Rice	3	1	...	IV Pipraich	10
चीनी Sugar	बीड़ी Bidi	चमड़े के जूते Leather Shoes	3	2	1	IV Siswa Bazar	11

परिशिष्ट
APPENDEX

नगरों की अपवृद्धियाँ तथा उनकी जनसंख्या
Towns showing their outgrowth with population

क्रम सं० Sl. No.	स्थानीय कोड सहित नगर का नाम Name of town with location code	मुख्य नगर की जनसंख्या Population of core town	अपवृद्धि क्षेत्र Outgrowth	अपवृद्धि क्षेत्र की जनसंख्या Population of outgrowth
1	2	3	4	5

लागू नही होता
Not Applicable

Printwell Printers, Aligarh—Census, 1981—500