CENSUS 1981

क्रम/SERIES-22

उत्तर प्रदेश

UTTAR PRADESH

भाग XIII - ब

प्राथमिक जनगणना सार

Part XIII - B

PRIMARY CENSUS ABSTRACT

जिला

जनगणना

हस्तपुस्तिका

DISTRICT CENSUS HAND BOOK

जिला

कानपुर

DISTRICT KANPUR

रवीन्द्र गुप्त
भारतीय प्रशासनिक सेवा
निदेशक; जनगणना परिचालन,
उत्तर प्रदेश।

विषय-सूची

		पृष्ठ संख्या
1.	प्रस्तावना	i–ii
2.	प्राक्कथन	v–vi
3.	जिले का मानचित्र	
4.	महत्वपूर्ण आंकड़े	ix–x
5.	जिला जनगणना हस्तपुस्तिका का परिचय	xi–xiii
6.	जिला प्राथमिक जनगणनासार सामान्य जनसंख्या	12–19
7.	अनुसूचित जातियों के लिये प्राथमिक जनगणनासार	20–27
8.	अनुसूचित जन-जातियों के लिये प्राथमिक जनगणनासार	28–35
9.	ग्रामीण/नगरीय प्राथमिक जनगणनासार (तहसीलों के ग्रामों तथा नगरों के वार्ड के अनुसार)	38–417
	1. बिल्हौर तहसील	
	(i) तहसील मानचित्र	
	(ii) ग्रामों की वर्णानुक्रम सूची	38–42
	(iii) ग्रामीण प्राथमिक जनगणनासार	48–81
	(iv) नगरीय प्राथमिक जनगणनासार (बिल्हौर नगरपालिका)	82–83
	(v) बिल्हौर नगरपालिका का परिशिष्ट	84–85
	(vi) नगरीय प्राथमिक जनगणनासार (शिवराजपुर नगर क्षेत्र)	86–87
	(vii) शिवराजपुर नगर क्षेत्र का परिशिष्ट	88
	2. डेरापुर तहसील	
	(i) तहसील मानचित्र	
	(ii) ग्रामों की वर्णानुक्रम सूची	90–93
	(iii) ग्रामीण प्राथमिक जनगणनासार	98–125
	(iv) नगरीय प्राथमिक जनगणनासार (झिझक नगर क्षेत्र)	126–127
	(v) झिझक नगर क्षेत्र का परिशिष्ट	128–129
	3. अकबरपुर तहसील	
	(i) तहसील मानचित्र	
	(ii) ग्रामों की वर्णानुक्रम सूची	132–134
	(iii) ग्रामीण प्राथमिक जनगणनासार	138–161
	(iv) नगरीय प्राथमिक जनगणनासार (अकबरपुर नगर क्षेत्र)	162–163
	(v) अकबरपुर नगर क्षेत्र का परिशिष्ट	164–165

(vi) नगरीय प्राथमिक जनगणनासार (रूरा नगर क्षेत्र) 166–167

(vii) रूरा नगर क्षेत्र का परिशिष्ट 168–169

(viii) नगरीय प्राथमिक जनगणनासार (शिवाली नगर क्षेत्र) 170–171

(xi) शिवाली नगर क्षेत्र का परिशिष्ट 172

4. कानपुर तहसील

(i) तहसील मानचित्र

(ii) ग्रामों की वर्णानुक्रम सूची 174–176

(iii) ग्रामीण प्राथमिक जनगणनासार 180–201

(iv) नगरीय प्राथमिक जनगणनासार (कानपुर नगर महापालिका) 202–207

(v) कानपुर नगर महापालिका का परिशिष्ट 208–293

(vi) नगरीय प्राथमिक जनगणनासार (रावतपुर स्टेशन यार्ड) 294–295

(vii) रावतपुर स्टेशन यार्ड का परिशिष्ट 297

(viii) नगरीय प्राथमिक जनगणनासार (मध्य रेलवे कालोनी) 298–299

(ix) मध्य रेलवे कालोनी का परिशिष्ट 301

(x) नगरीय प्राथमिक जनगणनासार (कानपुर कैंट) 302–303

(xi) कानपुर कैंट का परिशिष्ट 304–309

(xii) नगरीय प्राथमिक जनगणनासार (अर्मापुर स्टेट जनगणना नगर) 310–311

(xiii) अर्मापुर स्टेट जनगणना नगर का परिशिष्ट 312–313

(xiv) नगरीय प्राथमिक जनगणनासार (नार्दन रेलवे कालोनी जनगणना नगर) 314–315

(xv) नार्दन रेलवे कालोनी जनगणना नगर का परिशिष्ट 316–317

(xvi) नगरीय प्राथमिक जनगणनासार (चकेरी जनगणना नगर) 318–319

(xvii) चकेरी जनगणना नगर का परिशिष्ट 321

(xviii) नगरीय प्राथमिक जनगणनासार (आई० आई० टी० जनगणना नगर) 322–323

(xix) आई० आई० टी० जनगणना नगर का परिशिष्ट 325

(xx) नगरीय प्राथमिक जनगणनासार (बिठूर नगर क्षेत्र) 326–327

(xxi) बिठूर नगर क्षेत्र का परिशिष्ट 328

5. भोगनीपुर तहसील

(i) तहसील मानचित्र

(ii) ग्रामों की वर्णानुक्रम सूची 330 333

(iii) ग्रामीण प्राथमिक जनगणनासार 338–365

(iv) नगरीय प्राथमिक जनगणनासार (पुखरायाँ नगर क्षेत्र) 366–367

(v) पुखरायाँ नगर क्षेत्र का परिशिष्ट 368-369

(vi) नगरीय प्राथमिक जनगणनासार (अमरौधा नगर क्षेत्र) 370–371

(vii) अमरौधा नगर क्षेत्र का परिशिष्ट 373

(viii) नगरीय प्राथमिक जनगणनासार (सिकन्दरा नगर क्षेत्र) 374–375

(ix) सिकन्दरा नगर क्षेत्र का परिशिष्ट 376

6. घाटमपुर तहसील

(i) तहसील मानचित्र

(ii) ग्रामों की वर्णानुक्रम सूची 378–381

(iii) ग्रामीण प्राथमिक जनगणनासार 386–413

(iv) नगरीय प्राथमिक जनगणनासार (घाटमपुर नगरपालिका) 414–415

(v) घाटमपुर नगरपालिका का परिशिष्ट 416-417

शुद्धि पत्र 419–428

CONTENTS

		Page No.
1.	Foreword	iii–iv
2.	Preface	vii–viii
3.	Map of the District	
4.	Important Statistics	ix–x
5.	Introduction of District Census Handbook	xv–xvii
6.	Analytical Note	1–10
7.	District Primary Census Abstract-General Population	12–19
8.	District Primary Census Abstract for Scheduled Castes	20–27
9.	District Primary Census Abstract for Scheduled Tribes	28–35
10.	Rural/Urban Primary Census Abstract (by Village of a Tahsil/ward of a Town)	38–417
	1. Bilhaur Tahsil	
	(i) Tahsil Map	-
	(ii) Alphabetical List of Villages	43–47
	(iii) Rural Primary Census Abstract	48–81
	(iv) Urban Primary Census Abstract (Bilhaur M. B.)	82–83
	(v) Appendix of Bilhaur M. B.	84–85
	(vi) Urban Primary Census Abstract (Shivrajpur T. A.)	86–87
	(vii) Appendix of Shivrajpur T. A.	88
	2. Derapur Tahsil	
	(i) Tahsil Map	
	(ii) Alphabetical List of Villages	94–97
	(iii) Rural Primary Census Abstract	98–125
	(iv) Urban Primary Census Abstract (Jhinjhak T. A.)	126–127
	(v) Appendix of Jhinjhak T. A.	128–129
	3. Akbarpur Tahsil	
	(i) Tahsil Map	
	(ii) Alphabetical List of Villages	135–137
	(iii) Rural Primary Census Abstract	138–161
	(iv) Urban Primary Census Abstract (Akbarpur T. A.)	162–163
	(v) Appendix of Akbarpur T. A.	164–165

(vi) Urban Primary Census Abstract (Rura T. A.) 166–167
(vii) Appendix of Rura T. A. 168–169
(viii) Urban Primary Census Abstract (Shiwali T. A.) 170–171
(ix) Appendix of Shiwali T. A. 172

4. Kanpur Tahsil

(i) Tahsil Map
(ii) Alphabetical List of Villages 177–179
(iii) Rural Primary Census Abstract 180–201
(iv) Urban Primary Census Abstract (Kanpur M. C.) 202–207
(v) Appendix of Kanpur M. C. 208–293
(vi) Urban Primary Census Abstract (Rawatpur Station Yard) 294–295
(vii) Appendix of Rawatpur Station Yard 297
(viii) Urban Primary Census Abstract (Central Railway Colony) 298–299
(ix) Appendix of Central Railway Colony 301
(x) Urban Primary Census Abstract (Kanpur Cantt.) 302–303
(xi) Appendix of Kanpur Cantt. 304–309
(xii) Urban Primary Census Abstract (Armapur State C. T.) 310–311
(xiii) Appendix of Armapur State C. T. 312–313
(xiv) Urban Primary Census Abstract (Northern Railway Colony) 314–315
(xv) Appendix of Northern Railway Colony C. T. 316–317
(xvi) Urban Primary Cansus Abstract (Chakeri Census Town) 318-319
(xvii) Appendix of Chakeri Census Town 321
(xviii) Urban Primary Census Abstract (I. I. T. C. T.) 322-323
(xix) Appendix of Census Town I. I. T. 325
(xx) Urban Primary Census Abstract (Bithur T. A.) 326–327
(xxi) Appendix of Bithur T. A. 328

5. Bhognipur Tahsil

(i) Tahsil Map
(ii) Alphabetical List of Villages 334-337
(iii) Rural Primary Census Abstract 338-365
(iv) Urban Primary Census Abstract (Pukhrayan T. A.) 366-367
(v) Appendix of Pukhrayan T. A. 368-369
(vi) Urban Primary Census Abstract (Amraudha T. A.) 370-371

(vii) Appandix of Amraudha T. A. 373

(viii) Urban Primary Census Abstract (Sikandra T. A.) 374-375

(ix) Appendix of Sikandra T. A, 376

6. Ghatampur Tahsil

(i) Tahsil Map

(ii) Alphabetical List of Villages 382-385

(iii) Rural Primary Census Abstract 386-413

(iv) Urban Primary Census Abstract (Ghatampur M. B.) 414-415

(v) Appendix of Ghatampur M. B. 416-417

Errata 419-428

प्रस्तावना

राज्य सरकारों की ओर से जनगणना संगठन द्वारा संकलित जिला जनगणना हस्तपुस्तिका, जनगणना का एक अत्यन्त महत्वपूर्ण प्रकाशन है। जिला जनगणना हस्तपुस्तिका का उपयोग योजनाकारकों, प्रशासकों, विद्वानों तथा शोधकर्त्ताओं के द्वारा बराबर किया जाता है। निर्वाचन क्षेत्रों के निर्धारण, स्थानीय तथा क्षेत्रीय योजनाओं के बनाने तथा जिला प्रशासन में इसका विशेष महत्व है। जिला जनगणना हस्तपुस्तिका एकमात्र ऐसा प्रकाशन है जो कि प्राथमिक जनगणना सार के आंकड़े, ग्रामीण क्षेत्रों के ग्राम स्तर पर तथा नगर क्षेत्र के वार्ड के अनुसार प्रस्तुत करता है। ग्रामों एवं नगरों में उपलब्ध सुविधाओं सम्बन्धी आंकड़े आदि भी इसमें प्रस्तुत किये गये हैं।

जिला जनगणना हस्तपुस्तिका शृङ्खला का प्रारम्भ 1951 की जनगणना में हुआ। इसमें जिले के प्रत्येक ग्राम और नगर के लिए प्राथमिक जनगणना सार तथा जनगणना की प्रमुख सारणियां प्रकाशित की गई थीं। 1961 की जनगणना में जिला जनगणना हस्तपुस्तिका का क्षेत्र विस्तृत कर दिया गया तथा जिले का विवरणात्मक लेखा प्रशासनिक आंकड़े, जनगणना सारणियां तथा ग्राम एवं नगर निदेशिका जिनमें प्राथमिक जनगणना सार भी था, प्रकाशित किये गये। 1971 में जिला जनगणना हस्तपुस्तिका शृङ्खला तीन भागों में निकालना तय किया गया।

भाग 'अ' में ग्राम एवं नगर निदेशिका, भाग 'ब' में ग्राम एवं नगर प्राथमिक जनगणना सार तथा भाग 'स' में विश्लेषणात्मक लेखा, प्रशासनिक आंकड़े, जिला जनगणना सारणियां एवं ग्राम सुविधाओं और प्राथमिक जनगणना सार पर आधारित कुछ विश्लेषणात्मक सारणियां रखी गयीं। यद्यपि कुछ राज्यों में भाग 'स' को जिला जनगणना सारणियों तक ही सीमित रखा गया। कुछ अन्य राज्यों में संकलन एवं मुद्रण में विलम्ब होने के कारण इसे छापा नहीं गया।

1981 की जिला जनगणना हस्तपुस्तिका शृङ्खला की रूपरेखा तैयार करते समय ग्राम व नगर निदेशिका के प्रारूपों को पुनः संरचित करते हुये कुछ नई सूचनाओं का समावेश करने का प्रयत्न किया गया है। साथ ही साथ 1971 के आंकड़ों से तुलना बनी रहे, इसका भी ध्यान रखा गया है। विद्युत आपूर्ति को छोड़कर अन्य सभी सुविधाएँ ग्राम निदेशिका में इस अनुदेश के साथ प्रस्तुत की गई है कि यदि कोई सुविधा संदर्भित ग्राम में उपलब्ध नहीं है तो निकटतम स्थान की दूरी, जहाँ यह सुविधा उपलब्ध है, दर्शा दी जाय। ग्राम निदेशिका के परिवर्धित प्रारूप में विशेषकर अवस्थापना सुविधाओं एवं भूमि उपयोग से सम्बन्धित जो विस्तृत आंकड़े समाविष्ट किए गए हैं, उनसे ग्रामीण क्षेत्रों में सूक्ष्म नियोजन की आवश्यकताओं की विशिष्ट पूर्ति की अपेक्षा है। यह केवल स्थानीय नियोजन में ही सहायक नहीं होगी बल्कि वस्तुओं एवं सेवाओं की आपूर्ति में और विकास में क्षेत्रीय असन्तुलन को कम करने में भी सहायक होगी। संशोधित न्यूनतम आवश्यकता कार्यक्रम के लिए आंकड़ों की पूर्ति के उद्देश्य से कुछ नयी सूचनाओं का समावेश किया गया है। प्रौढ़ शिक्षा केन्द्र, प्राथमिक स्वास्थ्य उपकेन्द्र तथा सामुदायिक कार्यकर्त्ताओं पर सूचनायें इसी उद्देश्य से दी गई हैं। ग्राम के लिए सम्पर्क मार्ग की नई सूचना से उन ग्रामों का पता चलेगा जिन तक पहुँचना दुर्लभ है। सुविधाओं से लाभान्वित जनसंख्या एवं परिवार संख्या अनुपात देखने के लिए एक नया स्तम्भ "कुल जनसंख्या एवं परिवारों की संख्या" दिया गया है। इसी सन्दर्भ में दो परिशिष्ट जोड़े गए हैं जिनमें अनुसूचित जाति तथा जनजाति का कुल जनसंख्या से अनुपात के अनुसार ग्रामों की तथा वे ग्राम जहाँ कोई भी सुविधा उपलब्ध नहीं है, को सूचीबद्ध किया गया है।

न्यूनतम आवश्यकता कार्यक्रम की आवश्यकताओं की पूर्ति के लिए नगर निदेशिका के प्रारूप में भी संशोधन करके कुछ नये मदों पर सूचना उपलब्ध करायी गई है। इस लक्ष्य को ध्यान में रखकर प्रथम एवं द्वितीय श्रेणी के नगरों के लिए मलिन बस्तियों में उपलब्ध सुविधाओं (विवरण IVA) का एक नया विवरण दिया गया है। यह अपेक्षा की जाती है कि मलिन बस्तियों के सुधार के लिए कार्यक्रम बनाने में इससे नियोजकों को सहायता मिलेगी। विवरण 'IV' में अन्य सुविधाओं की तुलना में अनुसूचित जाति/जनजाति की जनसंख्या तथा विवरण 'V' में शैक्षिक सुविधाओं के अन्तर्गत प्रौढ़ शिक्षा कक्षायें/केन्द्र अन्य सूचनाओं के साथ इसी आशय से दी गई है। नगरीय क्षेत्र में सुविधाओं की आधारिक संरचना का अच्छा विश्लेषण नगरों की श्रेणी को ध्यान में रखकर किया जा सकता है। इसलिए हर विवरण में नगर की श्रेणी इंगित की जा रही है। कुछ विवरणों में नगर प्रशासन की प्रास्थिति तथा जनसंख्या के नये स्तम्भों को इसी उद्देश्य की पूर्ति के लिए सम्मिलित किया गया है।

प्राथमिक जनगणना सार का प्रारूप 1981 की जनगणना की व्यक्तिगत पर्ची में आर्थिक एवं अन्य प्रश्नों में परिवर्तन को ध्यान में रखकर बनाया गया है।

प्रकाशन में विलम्ब न होने के उद्देश्य से 1981 की जिला जनगणना हस्तपुस्तिका को इस प्रकार से बनाया गया है कि भाग "अ" खण्ड में ग्राम एवं नगर निदेशिका दी जाय और भाग "ब" में नगर/तहसील स्तर पर अनुसूचित जाति/अनुसूचित जनजाति के प्राथमिक जनगणना सार के साथ साथ ग्राम तथा नगर प्राथमिक जनगणना सार दिया जाय।

जिला जनगणना हस्तपुस्तिका के प्रारम्भ में अवस्थापना सुविधाओं में प्राथमिक जनगणना सार तथा गैर जनगणना आंकड़ों पर तैयार इनसेट तालिका की सहायता से लिखित विश्लेषणात्मक लेख को देकर इसकी उपयोगिता को बढ़ाने का प्रयास किया गया है। प्रकाशन की उपयोगिता को बढ़ाने के लिए सीमायें तथा अन्य महत्वपूर्ण विशेषताओं को प्रदर्शित करते हुये जिला तथा तहसील के मानचित्रों को उचित स्थान पर दिया गया है।

यह प्रकाशन राज्य सरकार और जनगणना संगठन का संयुक्त प्रयास है। श्री रवीन्द्र गुप्त, निदेशक जनगणना परिचालन, उत्तर प्रदेश के निर्देशन में आंकड़ों का एकीकरण एवं संकलन किया गया है। जिसमें मुद्रण व्यय को राज्य सरकार ने वहन किया है। इस प्रकाशन की पररचना, रूपांकन एवं समन्वय का कार्य मेरे कार्यालय के डा० एन० जी० नाग, उप महारजिस्ट्रार (सामाजिक अध्ययन) ने किया। डा० वी० के० राय, उप महारजिस्ट्रार (मानचित्र) ने मानचित्रों को तैयार करने में तकनीकी मार्ग-दर्शन दिया है। जनगणना निदेशालयों से प्राप्त आंकड़ों की जांच श्री एम० एम० दुआ, वरिष्ठ अनुसंधान अधिकारी ने की है। मैं उन सभी के प्रति आभार व्यक्त करता हूँ जिन्होंने इस परियोजना में अपना योगदान दिया है।

नई दिल्ली
26 अप्रैल, 1982

पी० पद्मनाभ
भारत के महारजिस्ट्रार

FOREWORD

The District Census Handbook (DCH), compiled by the Census Organization on behalf of the State Government is one of the most valuable products of the Census. The DCH is constantly referred to by planners, administrators, academicians and researchers. It is *inter alia* used for delimitation of constituencies, formulation of local level and regional plans and as an aid to district administration. The District Census Handbook is the only publication which provides Primary Census Abstract (PCA) data upto village level for the rural areas ward-wise for each city or town. It also provides data on infra-structue and amenities in villages and towns, etc.

The District Census Handbook series was initiated during the 1951 Census. It contained important census tables and PCA for each village and town of the district. During 1961 Census the scope of the DCH was enlarged and it contained a descriptive account of the district, administrative statistics, census tables and a village and town directory, including PCA. The 1971 DCH series was planned in three parts. Part-A related to village and town directory, Part-B to village and town PCA and Part-C comprise analytical report, administrative statistics, district census tables and certain analytical tables based on PCA and amenity data in respect of villages. However, in some states it was confined to district census and in a few altogether given up due to delay in compilation and printing.

While designing the formate of 1981 DCH series some new features along with the restructuring of the formats of village and town directory have been attempted. At the same time, comparability with the 1971 data has also been kept in view. All the amenities except power supply in the village have been brought together in the village directory with the instruction that in case an amenity is not available in the referrent village the distance in broad ranges from the nearest place where the amenity is available may be given. The restructuring of the format of the village directory and incorporating more exhaustive data on infra-structure aspect particularly in relation to amenities and land-use pattern is expected to further act the need of micro level planning for rural areas. It is expected to help not only in local area planning but regulating the provision of goods and services as well as to minimise the regional imbalances in the process of development. A few new items of information have also been introduced to meet some of the requirements of the Revised Minimun Needs Programme. Such new items of information as adult literacy centres, primary health sub-centres and community health workers in the village have been introduced in the village directory with this objective in mind. The new item on approach to the village is to have an idea about the villages in the district which are inaccessible. A new column, "total population and number of households" has been introduced to examine the correlation of the amenities with the population and number of households they serve. Addition of two more appendices listing the villages where no amenities are available and according to the proportion of scheduled caste and scheduled tribe population to the total population has also been made with this view in mind.

The formats of the town directory have also been modified to meet the requirements of

the Minimum Needs Programme by providing information on a few new items. A new statement on civic and other amenities in Class—I and Class—II towns (Statement IV—A) has been introduced with this objective in mind. It is expected that this will help the planners to chalk out programmes on provision of civic amenities for the improvement of slums. The columns on Scheduled Castes and Scheduled Tribes population in statement IV relating to civic and other amenities and adult literacy classess/centres under educational facilities in statement V are also added *inter alia* with this view. A significant addition is class of town in all the seven statements of the town directory. The infrastructure of amenities in urban areas of the country can be best analysed by taking the class of towns into consideration. The addition of the columns on civic administration status and population in a few statements also serves this purpose.

The format of the primary census abstract for the villages and towns has been formulated in the light of changes in the economic and other questions canvassed through the individual slip of 1981 Census.

In order to avoid delay in publication of 1981 DCH series it has been so designed that Part–A of the volume contains village and town directory and Part–B, the PCA of villages and towns including the Scheduled Castes and Scheduled Tribes PCA upto Tahsil/Town levels. At the beginning of the DCH a detailed analytical note supported by a number of inset tables based on PCA and non-census data in relation to the infra-structure has been introduced to enhance its value. The District and Tahsil/Police Station/CD Block etc. level maps depicting the boundaries and other important features have been inserted at appropriate places, to further enhance the value of the publication.

This publication is a joint venture of the State Government and the Census Organization. The data have been collected and compiled in the State under the direction of Sri Ravindra Gupta, the Director of Census Operations, U. P. on behalf of the State Government which has born the cost of printing. The task of planning, designing and co-ordination of this publication was carried out by Dr. N. G. Nag, Deputy Registrar General (Social Studies) of my office. Dr. B. K. Roy, Deputy Registrar General (Map) provided the technical guidance in the preparation of the maps. Data received from Census Directorates have been scrutinised in the Social Studies Division at the headquarters under the guidance of Sri M. M. Dua, Senior Research Officer. I am thankful to all who have contributed in this project.

New Delhi
The 26th April, 1982.

P. Padmanabha
Registrar General, India

प्राक्कथन

कल्याणकारी प्रजातान्त्रिक प्रणाली में छोटी प्रशासनिक इकाइयों के आंकड़ों का एक विशेष महत्व होता है। शोधकर्त्ताओं, छात्रों तथा सामान्य व्यक्तियों की भिन्न-भिन्न प्रकार की आवश्यकताओं की पूर्ति के अतिरिक्त इन आंकड़ों की आवश्यकता प्रजातान्त्रिक संस्थाओं को चलाने, जिले स्तर पर नियोजन एवं प्रशासन हेतु विशेष होती है। ग्राम स्तरीय आंकड़े प्रस्तुत करने के कारण, जिला जनगणना हस्तपुस्तिका शृङ्खला की जनगणना के प्रकाशनों में एक विशेष स्थान प्राप्त है। छोटे क्षेत्र के आंकड़ों की आवश्यकता ने सदैव ही अधिकतर जनगणनाओं में ग्राम-स्तर के आंकड़ों को किसी न किसी रूप में प्रकाशित करने के लिए तत्पर किया है। फिर भी जिला जनगणना हस्तपुस्तिका शृङ्खला का प्रारम्भ 1951 की जनगणना में ही हो सका। यह हस्तपुस्तिकाएँ जनगणना संगठन द्वारा उत्तर प्रदेश सरकार की ओर से तभी से नियमित रूप से प्रकाशित हुई हैं। जिला जनगणना हस्तपुस्तिकाएँ 1951/61 की जनगणना में प्रत्येक जिले के लिए दो खण्डों में, तथा 1971 में तीन खण्डों में प्रकाशित हुयी थी। 1981 में यह दो खण्डों भाग 'अ' एवं भाग 'ब' में प्रकाशित होने जा रही है। इस शृङ्खला के उद्‌गम से एक अच्छी परम्परा यह बन गयी कि जनगणना के बृहद परिचालन का लाभ लेते हुए सुविधाओं तथा अवस्थापना से सम्बन्धित सूचना ग्रामवार एकत्रित करके ग्राम तथा नगर निदेशिका के रूप में प्रकाशित की जाये।

परम्परा के अनुसार भाग 'अ' ग्राम तथा नगर निदेशिका का बना हुआ है जिसमें अवस्थापना सुविधाएँ तथा 1981 जनगणना से उपलब्ध जनसंख्या दी गयी है। भाग 'ब' में प्रत्येक ग्राम एवं नगर के लिए प्राथमिक जनगणना आंकड़े दिये गये हैं जिसमें कुल जनसंख्या के साथ-साथ अनुसूचित जाति, अनुसूचित जनजाति, साक्षर, मुख्य श्रेणी के अनुसार मुख्यतः काम करने वाले, सीमान्तिक काम करने वाले, काम न करने वालों के अलग-अलग आंकड़े दिये गये हैं।

जिला जनगणना हस्तपुस्तिका भाग 'अ' एवं भाग 'स' 1971 की जनगणना में अंग्रेजी में प्रकाशित की गयी थी। भाग 'ब' को हिन्दी तथा अंग्रेजी भाषाओं में अलग-अलग प्रकाशित किया गया था। फलस्वरूप आंकड़ों के प्रकाशन में विलम्ब हुआ और समयान्तर में वृद्धि के कारण उनके महत्व में पर्याप्त कमी आयी। अतएव इस बार जिला जनगणना हस्तपुस्तिका एक ही प्रति में द्विभाषी रूप में प्रकाशित की जा रही है। दोनों प्रकार के उपयोगकर्त्ताओं की संदर्भ सुलभ करने हेतु, ग्रामों की वर्णात्मक सूची हिन्दी तथा अंग्रेजी दोनों भाषाओं में दी गयी है। इस बार विश्लेषणात्मक लेख का क्षेत्र विस्तृत कर दिया गया है। इसमें (I) जिले का संक्षिप्त परिचय,(II) आंकड़ों का विश्लेषण, तथा (III) जिला जनगणना हस्तपुस्तिका का परिचय, ग्राम तथा नगर निदेशिका में प्रयुक्त संकल्पनाओं की परिभाषा तथा सामान्य जनगणना संकल्पनाओं की परिभाषाएँ सम्मिलित हैं। भाग 'ब' में आंकड़ों का विश्लेषण तथा भाग 'अ' की परिचयात्मक टिप्पणी से उपयुक्त अंश उद्‌धृत किया गया है।

ग्राम निदेशिका की सूचनाओं को लेखपालों के द्वारा एकत्रित किया गया था। उन्होंने अपने प्रभार के प्रत्येक ग्राम की सूचना एकत्रित की। कानूनगो तथा तहसीलदारों के जाँचोपरान्त यह सामग्री जनगणना निदेशालय को उपलब्ध हुयी। नगर निदेशिका की सूचना स्थानीय निकायों द्वारा उपलब्ध करायी गयी है। आंकड़ों के एकीकरण के लिए मैं राजस्व एवं स्वायत्त, प्रशासन के प्रति आभार व्यक्त करता हूँ। जिले का परिचय तैयार करने के लिए भी जिला अधिकारियों से सामग्री प्राप्त की गयी थी। मैं उनके इस सहयोग के लिए अत्यधिक आभारी हूँ। मैं श्री पी० पद्‌मनाभ, महारजिस्ट्रार, भारत तथा डा० एन० जी० नाग, उप महारजिस्ट्रार सामाजिक अध्ययन प्रभाग को उनके प्रेरणात्मक मार्ग-दर्शन के लिए आभार व्यक्त करता हूँ। मैं श्री लाल कृष्ण, उपनिदेशक योजना एवं समन्वय, श्री अखलाक अहमद, उपनिदेशक जिला जनगणना हस्तपुस्तिका तथा श्री आर० पी० सिंह, अनुसंधान अधिकारी, मानचित्र को उनके परिश्रम के लिए धन्यवाद देता हूँ।

अन्त में मैं श्री अशोक दर, अधीक्षक, मुद्रण एवं लेखन सामग्री, उत्तर प्रदेश इलाहाबाद तथा इस कार्यालय की मुद्रण शाखा के अन्य कर्मचारियों सहित श्री महेश चन्द्र पडलिया, सहायक निदेशक तथा श्री आर० के० सक्सेना, वरिष्ठ तकनीकी सहायक मुद्रण का आभारी हूँ जिन्होने इस प्रकाशन के मुद्रण में गहन निगरानी रक्खी है ।

अपेक्षा तथा वास्तविकता में सदैव ही कुछ अंतर होता है । फिर भी यह आशा करता हूँ कि जिला जनगणना हस्तपुस्तिका 1981 विभिन्न उपयोगकर्त्ताओं की सूक्ष्मस्तरीय आंकड़ों की आवश्यकता की अधिकांशतः पूर्ति करने में सफल होगी ।

लखनऊ

दिनांक : 30 मार्च, 1983

रवीन्द्र गुप्त

निदेशक

जनगणना परिचालन

उत्तर प्रदेश

PREFACE

The micro level data are of a distinct importance in a welfare democratic set-up. They are needed for running democratic institutions, district level planning and district administration besides catering to the assorted needs of researchers, scholars and common man. By presenting census data down to the level of villages, the District Census Handbook series occupies a place of prominence in the galaxy of census publications. The need for small domain data always prompted publication of village figures in some form or the other in most of the censuses. Yet it was only in 1951 census that the publication of village statistics acquired the well deserved importance by the introduction of District Census Handbook series. There volumes have been published with unbroken regularity in Uttar Pradesh State since 1951 census by the Census Organization on behalf of the Government of Uttar Pradesh. The District Census Handbook was brought out for each District in two volumes in 1951/1961, three volumes in 1971 and is being brought out in two volumes Part A and Part B in 1981. With the introduction of this series, it developed into a healthy tradition to collect village-wise information on amenities and infra-structure, taking advantage of the massive census operation and publish it in the form of village and town directories in volume A of the District Census Handbook.

Part 'A' volume, in keeping with the tradition, consists of village and town directories, giving basic information relating to infra-structure and amenities and total population of each village and town as thrown up by the 1981 census. The Part B volume presents primary census data for each village and town giving total population with scheduled caste/scheduled tribe, literates, main workers by main category marginal workers and non-workers break up.

The District Census Handbook Part A and Part C were published in English in 1971 census. Part B volume was brought out in Hindi as well as in English in separate issues with a view to enlarging its utility. This, however, resulted in delayed publication of data, erroding some of their topicality by prolonged time-lag. This time, therefore, the District Census Handbooks are being brought out in diglot form in single volumes. The alphabetical list of villages is given in Hindi as well as in English to make the reference easier to both categories of users. The scope of analytical notes has been enlarged this time. They consist of (i) a brief introduction of the District, (ii) analysis of data, (iii) introduction to the census handbook; explanations of terms used in the village and town directories and definitions of census concepts of general importance. Part B volume contains the analysis of data and the relevant portion of the third part of the analytical notes in Part A.

The non-census information was collected through the agency of lekhpals—the basic revenue functionary. The lekhpals collected information for each village under their charge. It has passed on to the Census Directorate by the District Census Office after getting it duly vetted by the Land Record Inspectors and Tahsildars. The information for towns was supplied by the local authorities. I gratefully acknowledge their role in collection of information. We have

also used material made available to us by the Collectors and District Magistrates in drafting introductory notes on districts, I am extremely thankful to them for their assistance. I gratefully thank Sri P. Padmanabha, Registrar General, of India and Dr. N. G. Nag, Deputy Registrar General, Social Studies Division for their inspiring guidance that came handy to me all through. I also thank Sri Lal Kishan, Deputy Director, Planning and Co-ordination, Sri Akhlaq Ahmad Deputy Director, District Census Handbook and Shri N. C. Sinha Asstt. Director and Sri R. P. Singh, Research Officer, Map of Census Directorate, Uttar Pradesh for their hard work.

In the end I am thankful to Sri Ashok Dar, Superintendent, Printing and Stationary, U. P. Allahabad and Sri M. C. Padalia, Assistant Director and Sri R. K. Saxena, Senior technical Assistant Pirnting with the team of Printing unit of this office who have kept a constant watch upon the Printing of this Publication.

There is always some gap between what is desired and what is accomplished, both in terms of scope of the publication and accuracy of the published material. Yet, I hope, the District Census Handbooks will largely rise to the expectation of the variegated users fulfilling some of their needs for micro level data.

Lucknow
30th March, 1983

Ravindra Gupta
Director,
Census Operations,
Uttar Pradesh

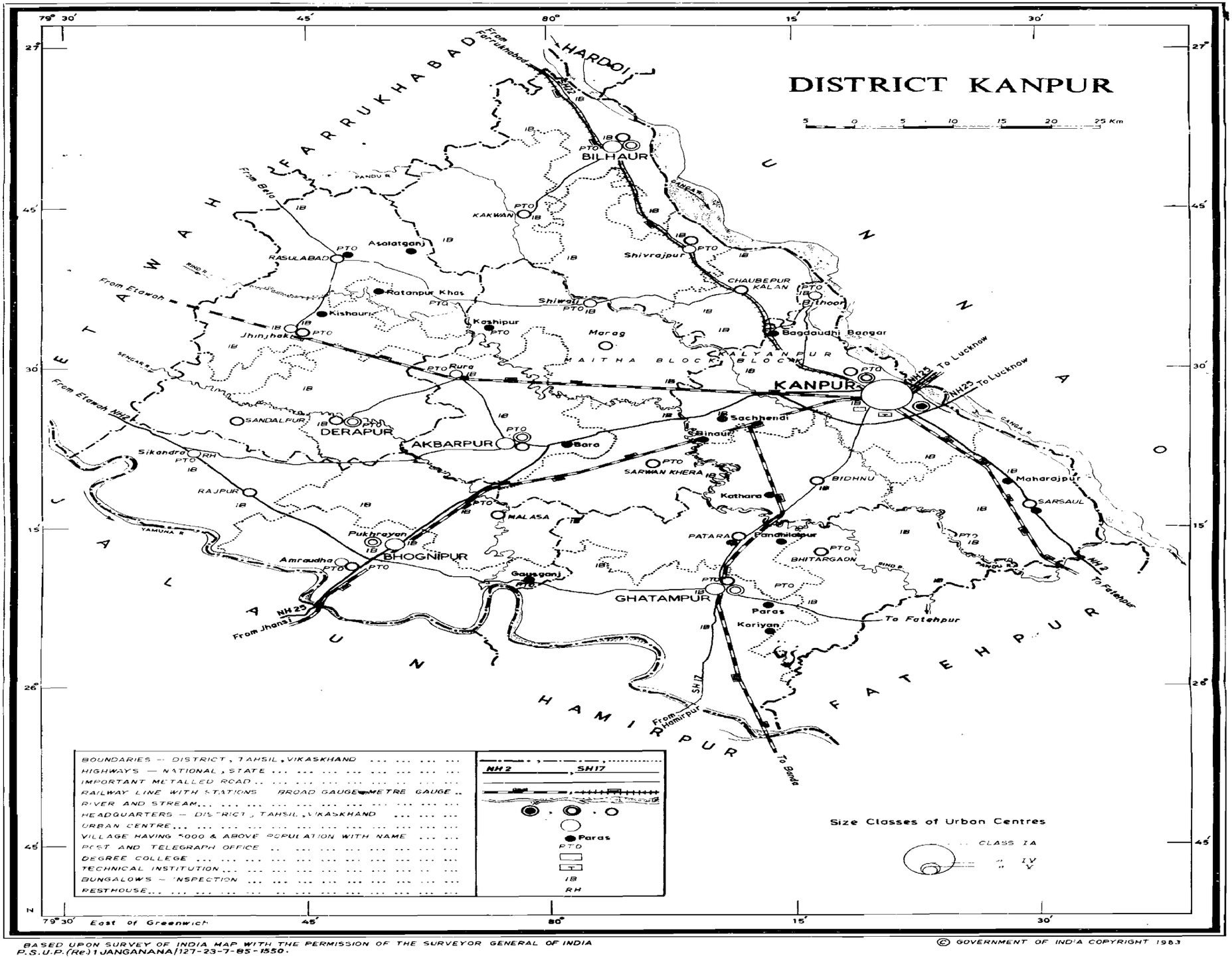

BASED UPON SURVEY OF INDIA MAP WITH THE PERMISSION OF THE SURVEYOR GENERAL OF INDIA
P.S.U.P.(Re) 1 JANGANANA/127-23-7-85-1550.

© GOVERNMENT OF INDIA COPYRIGHT 1983

महत्वपूर्ण आँकड़े

Important Statistics

विवरण Description			उत्तर प्रदेश Uttar Pradesh	कानपुर जनपद Kanpur District
जनसंख्या Population	**योग Total**	**व्यक्ति Persons**	**110,862,013**	**3,742,223**
		पुरुष Males	**58,819,276**	**2,044,378**
		स्त्रियाँ Females	**52,042,737**	**1,697,845**
	ग्रामीण Rural	व्यक्ति Persons	90,962,898	2,008,731
		पुरुष Males	48,041,135	1,084,536
		स्त्रियाँ Famales	42,921,763	924,195
	नगरीय Urban	व्यक्ति Persons	19,899,115	1,733,492
		पुरुष Males	10,778,141	959,842
		स्त्रियाँ Females	9,120,974	773,650
वर्ष 1971-81 के दशक में जनसंख्या वृद्धि दर Decennial Papulation growth rate 1971–81			25.49	24.90
क्षेत्रफल (वर्ग कि० मी०)Area (Sq. Kms.)			294,411.00	6,176
जनसंख्या घनत्व (प्रति वर्ग कि० मी०) Density of Population per (Sq. Km.)			377	605
लिंग अनुपात (प्रति हजार पुरुषों या स्त्रियों की संख्या) Sex Ratio (No. of females per 1,000 males)			885	830
साक्षरता दर Literacy Rate		व्यक्ति Persons	27.16	43.67
		पुरुष Males	38.76	53.40
		स्त्रियाँ Females	14.04	31.95
कुल जनसंख्या में नगरीय जनसंख्या का प्रतिशत Percentage of Urban population to total population :			17.95	46.32
(i) कुल मुख्य काम करने वाले Main Workers		व्यक्ति Persons	29.22	28.06
		पुरुष Males	50.31	48.94
		स्त्रियाँ Females	5.39	2.92
(ii) सीमान्तिक काम करने वाले Marginal Workers		व्यक्ति Persons	1.49	0.40
		पुरुष Males	0.45	0.14
		स्त्रियाँ Females	2.67	0.71
(iii) काम न करने वाले Non-workers		व्यक्ति Persons	69.29	71.54
		पुरुष Males	49.24	50.92
		स्त्रियाँ Females	91.94	96.37

विवरण Description		उत्तर प्रदेश Uttar Pradesh	कानपुर जनपद Kanpur District
मुख्य काम करने वाले व्यक्तियों का वितरण Break-up of Main Workers : Percentage among Main Workers			
(i) काश्तकार Cultivators	व्यक्ति Persons	58.52	37.82
	पुरुष Males	59.53	38.66
	स्त्रियाँ Females	47.83	20.82
(ii) खेतिहर मजदूर Agricultural Labourers	व्यक्ति Persons	15.98	12.47
	पुरुष Males	14.16	11.31
	स्त्रियाँ Females	35.23	35.98
(iii) पारिवारिक उद्योग Household Industry	व्यक्ति Persons	3.70	2.79
	पुरुष Males	3.56	2.74
	स्त्रियाँ Females	5.21	3.71
(iv) अन्य काम करने वाले Other Workers	व्यक्ति Persons	21.80	46.92
	पुरुष Males	22.75	47.29
	स्त्रियाँ Females	11.73	39.48
अनुसूचित जाति के व्यक्तियों का कुल योग जनसंख्या में प्रतिशत Percentage of SC Population to total population	व्यक्ति Persons	21.16	19.76
	पुरुष Males	21.08	19.76
	स्त्रियाँ Females	21.24	19.77
अनुसूचित जनजाति के व्यक्तियों का कुल जनसंख्या में प्रतिशत Percentage of ST Population to total population	व्यक्ति Persons	0.21	0.03
	पुरुष Males	0.21	0.03
	स्त्रियाँ Females	0.21	0.03
अधिकृत आवासीय मकानों की संख्या Number of occupied residential houses		17,759,479	624,637
कुल ग्रामों की संख्या No. of Villages	योग Total	124,193	2,043
	आबाद Inhabited	112,568	1,885
	गैर आबाद Uninhabited	11,625	158
नगरीय क्षेत्रों की संख्या No. of Towns		704	17

जिला जनगणना हस्तपुस्तिका का परिचय

जिला जनगणना हस्तपुस्तिका प्रत्येक जिले की अलग-अलग दो खण्डों भाग 'अ' और भाग 'ब' में प्रकाशित की जा रही है। भाग 'अ' खण्ड में ग्राम निदेशिका एवं नगर निदेशिका दी गई है जिसमें प्रत्येक ग्राम तथा नगर की 1981 जनगणना से प्राप्त जनसंख्या तथा उनमें उपलब्ध सुविधाएँ एवं अवस्थापना सम्बन्धी सूचनायें प्रस्तुत की गई हैं। गैर जनगणना सूचनाएँ वर्ष 1979-80, 1980-81 से सम्बन्धित हैं जो कि 1981 की जनगणना से लगभग समकालिक हैं। भाग 'ब' में प्रत्येक ग्राम एवं नगर के लिए प्राथमिक जनगणना आंकड़े दिये गये हैं। जिन्हें जनगणना की विशिष्ट शब्दावली में प्राथमिक जनगणना सार (प्रा० ज० सा०) कहा जाता है। प्राथमिक जनगणना सार में कुल जनसंख्या के साथ अनुसूचित जाति, अनुसूचित जनजाति, साक्षर मुख्य श्रेणियों के अनुसार मुख्यतः काम करने वालों, सीमान्तिक काम करने वालों तथा काम न करने वालों के अलग-अलग आंकड़े दिये गये हैं। दो विशेष सारणियां एक अनुसूचित जातियों के लिए, दूसरी अनुसूचित जनजातियों के लिए भाग 'ब' खण्ड में दी गई हैं। ये सारणियाँ तहसीलवार, नगरवार तथा सम्पूर्ण जिले की अनुसूचित जातियों/जनजातियों के लिए प्राथमिक जनगणना सार प्रस्तुत करती हैं। पाठकों के लिए महत्वपूर्ण है कि वे जनगणना के सामान्य महत्व की संकल्पनाएँ समझ लें।

1. ग्रामीण और नगरीय क्षेत्र

जनगणना आंकड़े ग्रामीण और नगर क्षेत्रों के लिए दिए गए हैं। एक ग्रामीण क्षेत्र गैर-नगरीय क्षेत्र होता है जो स्पष्ट रूप से परिभाषित सीमा वाले ग्रामों का बना होता है। और ये सबसे छोटी प्रशासनिक इकाई होते हैं। यह कई बस्तियों (पुरवा/हेमलेट) के भी बने हो सकते हैं परन्तु आंकड़े देने के लिए इनको एक इकाई माना जाता है। वन-क्षेत्रों की आबादी को भी ग्राम माना गया है और प्रत्येक फारेस्ट रेंज अधिकारी का गश्ती क्षेत्र एक ग्राम माना गया है।

जनगणना के लिए नगरीय क्षेत्रों को विशेष रूप से परिभाषित किया गया है। परिभाषाओं को कुछ लोच के साथ अपनाया गया है ताकि स्थिति की आवश्यकताओं की पूर्ति के लिए छोटी-छोटी भिन्नताओं का समायोजन किया जा सके। एक नगरीय इकाई को निम्नलिखित रूप से परिभाषित किया गया है :

(अ) नगरपालिका, निगम या छावनी बोर्ड के अन्तर्गत आने वाले सभी अधिसूचित नगरीय क्षेत्र,

(ब) वे सभी क्षेत्र जो निम्नलिखित मापदण्डों को पूरा करते हैं।

(i) न्यूनतम 5,000 जनसंख्या हो।

(ii) काम करने वाले पुरुषों की जनसंख्या का कम से कम 75 प्रतिशत गैर कृषि कार्यों में कार्यरत हों।

(iii) प्रति वर्ग कि० मी० में कम से कम जनसंख्या का घनत्व 400 व्यक्ति हो (या एक हजार जनसंख्या प्रति वर्ग मील)।

एक स्थान को नगर घोषित करने के लिए सम्बद्ध कृषि कार्य-कलापों, जैसे मछली पकड़ना, लट्ठे काटना इत्यादि को 1981 की जनगणना में कृषि सम्बन्धी कार्य कलाप मानकर गैर कृषि क्षेत्र में कार्यरत पुरुषों का अनुपात कुल कार्यरत पुरुषों से निकाला गया है।

2. नगर समूह

1971 की जनगणना के अनुसार नगर समूह की संकल्पना को 1981 में भी अपनाया गया है। प्रायः नगरों की वृद्धि शहरों या नगरों की सांविधिक सीमाओं को पार कर जाती है। विशाल रेलवे कालोनियाँ, विश्वविद्यालय परिसर, बन्हरगाह क्षेत्र, औद्योगिक क्षेत्र आदि नगर सीमा से बाहर आ जाते हैं परन्तु उनकी लगातार वृद्धि नगर के साथ होती है। यह अपवृद्धियां स्वयं में अलग नगर होने के योग्य हो या न हो परन्तु ये नगरीय क्षेत्र माने जाने योग्य हैं। ऐसे नगर अपनी अपवृद्धियों के क्षेत्र के साथ साथ एक नगरीय क्षेत्र माने गये हैं और इसे नगर समूह का नाम दिया गया है। एक 'नगर समूह' निम्नलिखित से बन सकता है।

(i) एक शहर लगातार वृद्धि सहित 'अपवृद्धि' का वह भाग जो सांविधिक नगर सीमाओं से बाहर हो परन्तु लगे हुये ग्राम या ग्रामों की सीमाओं में आता हो,

(ii) एक नगर समतुल्य अपवृद्धि के साथ साथ दो या दो से अधिक आपस में लगे हुए नगर अपनी अपवृद्धियों के साथ जैसा कि (अ) में है; या

(iii) एक शहर और एक या एक से अधिक लगे हुए नगर अपनी अपवृद्धियों के साथ जो लगातार क्रम में फैले हों।

3. जनगणना मकान

जनगणना मकान एक भवन है या भवन का वह भाग है जिसका अलग से मुख्य प्रवेश द्वार रास्ते या साझे के बरामदे या जीने इत्यादि से है तथा जिसका उपयोग एक अलग इकाई की तरह होता है या होता हुआ माना जाता है। यह खाली हो सकता है या इसका उपयोग निवास के लिए या गैर आवासीय उपयोग में या दोनों ही प्रकार के उपयोग में आ सकता है।

4. परिवार

परिवार ऐसे व्यक्तियों के समूह को कहते हैं जो सामान्यतः एक साथ रहते हों और यदि काम की आवश्यकता उन्हें मजबूर न करे तो एक ही रसोई में खाना खाते हों। परिवार ऐसे व्यक्तियों का हो सकता है जिनका आपस में रक्त-सम्बन्ध हो अथवा असम्बन्धित हों या उसमें दोनों प्रकार के व्यक्ति हो। असम्बन्धित व्यक्तियों के परिवार के उदाहरण हैं, बोर्डिंग हाउस, मेस, होटल, आवासीय होस्टल, उद्धार गृह, जेल, आश्रम आदि। ऐसे परिवार संस्थागत परिवार कहे जाते हैं। परिवार एक व्यक्ति का, दो व्यक्तियों का और अनेक व्यक्तियों का हो सकता है। जनगणना के लिए इस प्रकार प्रत्येक इकाई को परिवार माना गया है।

5. अनुसूचित जाति/अनुसूचित जनजाति

उस व्यक्ति की गणना अनुसूचित जाति या जनजाति में की गई है जिसकी जाति या जनजाति राज्य की अनुसूचित जातियों और जनजातियों की सूची में सम्मिलित है। अनुसूचित जातियाँ केवल हिन्दू और सिख धर्म के मानने वाले ही हो सकते हैं। अनुसूचित जनजाति का व्यक्ति किसी भी धर्म का मानने वाला हो सकता है।

6. साक्षर

वह व्यक्ति जो किसी भाषा में समझ के साथ लिख और पढ़ सकता है, साक्षर माना गया है। वह व्यक्ति जो सिर्फ पढ़ सकता है लेकिन लिख नहीं सकता, साक्षर नहीं माना गया है। साक्षर होने के लिए आवश्यक नहीं है कि सम्बन्धित व्यक्ति ने औपचारिक रूप में शिक्षा प्राप्त की हो या कोई परीक्षा उत्तीर्ण की हो।

7. काम करने वाले

1981 की जनगणना में एक व्यक्ति की आर्थिक स्थिति को इस प्रकार वर्गीकृत किया गया है :

(i) मुख्यतः काम करने वाला

(ii) सीमान्तिक काम करने वाला

(iii) काम न करने वाला

1961 और 1971 की जनगणनाओं में काम करने वालों और काम न करने वालों के द्विभाजन को 1981 की जनगणना में समाप्त कर दिया गया है और एक वर्ष के सन्दर्भ में समय उपयोग मापदण्ड को अपनाया गया है। वह व्यक्ति जो वर्ष के अधिकांश समय में आर्थिक कार्य-कलापों में कार्यरत रहा हो (कम से कम 183 दिन) उसे मुख्यतः काम करने वाला माना गया है जबकि वे व्यक्ति जिन्होंने विगत वर्ष में कुछ ही समय काम किया हो, परन्तु वर्ष के अधिकांश समय में काम न किया हो, उन्हें सीमान्तिक काम करने वाला माना गया है। वे व्यक्ति जिन्होंने पिछले सन्दर्भ वर्ष के दौरान कुछ भी काम न किया हो, उसे काम न करने वाला माना गया है।

किसी आर्थिक उत्पादन के कार्य-कलापों में भाग लेने को 'कार्य' परिभाषित किया गया है। यह भाग शारीरिक या मानसिक या दोनों प्रकार का हो सकता है। काम में केवल शारीरिक काम करना ही नहीं आता है वरन् काम का प्रभावी पर्यवेक्षण और निदेशन भी शामिल है।

8. काश्तकार

काश्तकार वह व्यक्ति माना गया है जो कि अकेला या परिवार कार्यकर्त्ता के रूप में अपनी स्वयं की जमीन, सरकारी पट्टे पर प्राप्त या किसी दूसरे व्यक्ति या संस्था से बटाई या किराये पर ली गई अथवा अन्य प्रकार से प्राप्त जमीन पर खेती करता है। खेती करने में निदेशन और देख-रेख भी सम्मिलित है। खाद्यान्न जैसे गेहूँ, धान, ज्वार, बाजरा, रागी इत्यादि और अन्य फसलें जैसे गन्ना, मूँगफली, टेपियोका आदि तथा दालें, कच्चा जूट और अन्य इसी प्रकार रेशों की फसलें, कपास इत्यादि उत्पादन के लिए

जौताई, बोवाई एवं कटाई को काश्तकारी माना गया है। परन्तु फल और सब्जी उगाना, बागवानी या चाय, काफी, रबर इत्यादि के पेड़-पौधे लगाना इसमें सम्मिलित नहीं है।

9. खेतिहर मजदूर

जो व्यक्ति नकद या जिन्स के रूप में मजदूरी लेकर किसी दूसरे व्यक्ति के खेत में काम करता है, वह खेतिहर मजदूर कहलाता है। उसे खेती में लाभ हानि से कोई संबंध नहीं होता है, वह केवल दूसरों के खेत में मजदूरी करता है।

10. पारिवारिक उद्योग

पारिवारिक उद्योग वह उद्योग है जो परिवार के मुखिया द्वारा स्वयं और मुख्यतः परिवार के अन्य सदस्यों द्वारा घर पर या ग्रामीण क्षेत्रों में गांव की सीमा के अन्तर्गत और नगरीय क्षेत्रों में उस मकान के अन्दर या अहाते में जिसमें परिवार रहता है, चलाया जाता है। मुखिया को सम्मिलित करके पारिवारिक उद्योग में अधिकतर कार्यकर्त्ता परिवार के होने चाहिये। उद्योग इस पैमाने पर नहीं होना चाहिये कि भारतीय कारखाना अधिनियम के अधीन रजिस्टर्ड हो या होने योग्य हो।

उद्योग से आशय किसी वस्तु का उत्पादन, संसाधन या मरम्मत से होता है, जैसे हथ-करघा से बुनाई, रंगाई, बढ़ई-गीरी, बीड़ी बनाना, मिट्टी के बर्तन बनाना, साइकिल की मरम्मत, लोहार गीरी, सिलाई आदि।

11. अन्य काम करने वाले

काश्तकार, खेतिहर मजदूर या पारिवारिक उद्योग में कार्यरत व्यक्तियों को छोड़कर सभी काम करने वाले इस वर्ग में आते हैं। इस वर्ग में कारखाने और बागवानी में काम करने वाले, सरकारी कर्मचारी, निगम के कर्मचारी, अध्यापक, पुजारी, मनोरंजन करने वाले व्यापारी, वाणिज्य, व्यवसाय, परिवहन, खनन निर्माण का काम करने वाले आदि व्यक्ति आते हैं।

DISTRICT CENSUS HANDBOOK

District Census Handbook is being brought out in two volumes—Part A and Part B for each district separately. The Part A volume consists of village and town directories giving basic information relating to infra-structure and amenities and total population of each village and town as thrown up by 1981 Census. The non-census information relates to the year 1979/80/1981, making it almost synchronous with the 1981 population census, Part B volume presents primary census data, known as in census Jargon as 'Primary Census Abstract' (PCA) for each village and ward of a town. The PCA gives total population with scheduled castes/scheduled tribes, literates, main workers by main categories, marginal workers and non-workers break-up. Two special tables—one for scheduled caste population and another for scheduled tribe population are also presented in Part 'B' volume. These tables give tahsil-wise and townwise and also for the district as a whole scheduled caste/scheduled tribe population. It is important for the readers to acquaint themselves with census concepts of general importance.

1. RURAL AND URBAN AREAS

The census data are presented by rural and urban areas. A rural area is non-urban consisting of revenue villages with well defined boundaries which is the smallest unit in the hierarchy of administrative units. It may comprise of several hamlets. Yet it is considered one unit for the persentation of data. Habitations in forest areas are also considered as villages and each forest range Officer's beat is considered as one forest village.

Urban areas have been especially defined for the purpose of population census. The definition is treated with some flexibility with a view to accommodating minor variations for meeting the exigency of the situation. An urban unit has been defined as follows :

(a) All places with a municipal, corporation, municipal board, cantonment board, notified area and town area.

(b) All other places which satisfy the following criteria :

(i) A minimum population of 5,000;

(ii) At least 75% of the male working population engaged in non-agricultural activity,

(iii) A population of at least 400 per Sq. km. (or one thousand per sq. mile.)

Allied agricultural activities such as fishing, logging etc. have been considered agricultural in 1981 Census for determining the proportion of engagement of male population in non-agricultural activities for the purpose of declaring a place a town.

2. URBAN AGGLOMERATION

The concept of Urban Agglomeration of the 1971 is also adopted for 1981 census. Very often the growth of towns over-lapped the statutory limits of the city or town. Large

railway colonies, university campuses, port areas, industrial areas etc. came up outside the limits of the town but they form continuous growth with the town. These outgrowths may or may not by themselves qualify to be treated as separate towns but these outgrowths deserve to be treated as urban areas. Such a town with their outgrowth areas is treated as one urban unit and called 'Urban Agglomeration' and Urban Agglomeration may constitute.

(i) A city with continuous outgrowths, (the part of outgrowth being outside the statutory limits but falling within the boundaries of the adjoining village or villages),

(ii) One town with similar outgrowth or two or more adjoining towns with their out-growths as in (i); or

(iii) A city and one or more adjoining towns with their outgrowths all of which form a continuous spread.

3. CENSUS HOUSE

A 'census house' is a building or a part of a building having a separate main entrance from the road or common courtyard or staircase etc., used recognised as a separate unit. It may be vacant or occupied. It may be used for residential or non-residential purpose or both.

4. HOUSEHOLD

A household is a group of persons who commonly live together and who take their meals from a common kitchen unless the exigency of work prevents them from doing so. There may be a household of persons related by blood or unrelated persons or having a mix of both. Examples of unrelated household are boarding houses, masses, hostels, residential hotels, rescue homes, jails, ashrams etc. These are called institutional households. There may be one-member households, two-member households or multi-member households. For census purpose, each one of these types is regarded as a household.

5. SCHEDULED CASTES/SCHEDULED TRIBES

A persons has been returned as belonging to a scheduled caste or scheduled tribe if caste or tribe to which he belongs is included in the schedule of the State. Scheduled caste can belong to Hindu or Sikh religion. However, a persons belonging to scheduled tribe can profess any religion.

6. LITERATES

A person who can both read and write with understanding in any language is to be taken as literate. A person who can merely read but cannot write, is not a literate. It is not necessary that a person who is literate should have passed any minimum educational standard.

7. WORKER

In 1981 Census, the economic status of a person has been classified as :

(i) Main worker

(ii) Marginal Worker

(iii) Non-workers

The dichotomy of workers and non-workers or 1961 and 1971 census has been discarded in 1981 census and time disposition criterion in economic activity with one year reference period is adopted. A person who has engaged himself in economic activity for major part of the year (at least 183 days) is considered as main worker while those who worked in for sometime during the last year but not major part of the year have been treated marginal worker. Those who have not worked at all during the one year reference period are non-workers.

Work has been defined as participation in any economically productive activity. Such participation may be physical or mental in nature. Work involves not only actual work but also effective supervision and direction of work.

8. CULTIVATOR

A person is considered a cultivator if he has engaged in cultivation as a single worker or family worker of land woned or held from Government or held from private persons or institutions for payments in money kind or share. Cultivation includes supervision or direction of cultivation.

Cultivation involves ploughing sowing and harvesting and production of cereals and millet crops and other crops such as sugar cane, ground nuts, tapioca etc. and pulses, raw jute and kindered fibre crops, cotton etc. and does not include fruit and vegetable growing or keeping of orchards or groves or working on plantation like tea, coffee, rubber etc.

9. AGRICULTURAL LABOURER

A person who works in another person's land for wages in money, kind or share should be regarded as an agricultural labourer. He does not have a risk in the cultivation but merely works in another persons land for wages.

10. HOUSEHOLD INDUSTRY

Household Industry is defined as an industry conducted by the head of the household himself/herself and or by the members of the household at home or within the precincts of house where the household lives in urban areas. The larger proportion of workers in a household industry should consist of members of the household including the head. The industry should not be run on the scale of a registered factory which would qualify or has to be registered under the Indian Factories Act.

Industry implies production, processing, servicing or repair of articles or goods such as handloom weaving, dyeing, carpentry, *bidi* rolling, pottery manufacture, bicycle repairing, blacksmithy, tailoring etc.

11. OTHER WORKERS

All workers, who are not cultivators or agricultural labourers or engaged in Household Industry are treated as other workers. This category covers factory and plantation workers, Government servants, Municipal employees, teachers, priests, entertainment artists, workers engaged in trade, commerce, business mining, construction etc.

ANALYTICAL NOTE

INTRODUCTION

The district of Kanpur is one of the five districts of Allahabad division. It lies between 25°54′ and 26°58′ north latitude and 79°31′ and 88°34′ east longitude. According to the Surveyor General of India the area of the district is 6,176 sq. km. It lies in the south-west centre of the state. In the east it touches districts Unnao and Fatehpur, in the north districts Farrukhabad, Hardoi and Unnao, in the west districts Jalaun or and Etawah and in the south districts Jalaun, Hamirpur and Fatehpur. The district is flanked by rivers Ganga and Yamuna.

It sustains a population of 3,742,223 giving a population density of 606 persons per sq. km. It has a sex ratio number of females per 1,000 males) of 830 The total population of the district constitutes 3.4 per cent of states population. The district stands 14th in area and 3rd in population amongst the 56 districts of the state. There are 624,637 occupied residential houses and 677,349 households in the district. An average household consists of about 6 persons. The district comprises of 6 tahsils *viz.*- Bilhaur, Derapur, Akbarpur, Kanpur, Bhognipur and Ghatampur of which Kanpur is the most populous and Bhognipur the least while in area Ghatampur is the largest and Akbarpur the smallest. There are 2,043 villages and 17 towns in the district.

Nearly 46.3 per cent of the population resides in the urban area while the remaining 53.7 per cent in the rural. Urbanisation in the district is quite higher than the state as a whole (17.9 per cent).

In the whole district scheduled caste population is nearly 19.8 per cent of the total, while scheduled tribe population is 0.03 per cent.

The literacy is as high as 43.7 per cent in the district, about 53.4 per cent amongst males and 31.9 per cent amongst females. It is only 34.1 per cent in the rural as against 54.8 per cent in the urban.

The participation rate in economic activity, *i.e.* proportion of main workers to total population is about 28.1 per cent marginal workers additionally constitute 0.4 per cent of the total population.

DISTRIBUTION OF POPULATION, VILLAGES AND TOWNS

The following table presents tahsil wise rural and urban population by sex separately as also number of total and inhabited villages and number of towns in the tahsils of the district.

Table 1 : Population, number of villages and towns

Name of Tahsil	Population									No. of villages		No. of towns
	Total			Rural			Urban			Total	Inhabited	
	P	M	F	P	M	F	P	M	F			
1	2	3	4	5	6	7	8	9	10	11	12	13
1 Bilhaur	376,403	203,541	172,862	359,412	194,413	164,999	16,991	9,128	7,863	463	408	2
2 Derapur	368,291	200,656	167,635	358,544	195,417	163,127	9,747	5,239	4,508	343	324	1
3 Akbarpur	342,491	185,065	157,426	318,651	172,185	146,466	23,840	12,880	10,960	297	288	3
4 Kanpur	1,950,750	1,076,869	873,881	306,368	165,229	141,139	1,644,382	911,640	732,742	281	261	7
5 Bhognipur	325,609	175,933	149,676	303,317	163,738	139,579	22,292	12,195	10,097	339	305	3
6 Ghatampur	378,679	202,314	176,365	362,439	193,554	168,885	16,240	8,760	7,480	320	299	1
Total	3,742,223	2,044,378	1,697,845	2,008,731	1,084,536	924,195	1,733,492	959,842	773,650	2,043	1,885	17

Tahsil Kanpur has the highest population of 1,950,750 followed by Ghatampur, Bilhaur, Derapur, Akbarpur and Bhognipur. In the rural areas tahsil Ghatampur comes at the top, followed by Bilhaur, Derapur, Akbarpur, Kanpur and Bhognipur. Tahsil Kanpur has the highest urban population of 1,644,382 followed by Akbarpur, Bhognipur, Bilhaur, Ghatampur and Derapur. Bilhaur tahsil has the highest number of total villages 463 of which 408 are inhabited followed by tahsils Derapur 343 (324 inhabited), Bhognipur 339 (305 inhabited), Ghatampur 320 (299 inhabited), Akbarpur 297 (288 inhabited) and Kanpur 281 (261 inhabited). The distribution of the towns is 7 in tahsil Kanpur, 3 each in tahsils Akbarpur and Bhognipur, 2 in tahsil Bilhaur and 1 each in tahsils Derapur and Ghatampur. Kanpur M.C. the district head-quarters has a population of 1,486,522 followed by Ghatampur M. B. 16,240 and Bilhaur M. B. 11,380. Remaining towns are Kanpur Cantt., Armapur Estate, Northern Rly. Colony, Chakeri, I. T. I. Kanpur, Akbarpur T. A., Pukhrayan T. A., Jhinjhak T. A., Rura T. A., Amraundha T. A., Sikandra T. A, Shivrajpur T. A., Bithoor T. A. and Shiwali T. A.

GROWTH OF POPULATION

There has been an over all population growth of 24.9 per cent in the district as a whole, 17.2 per cent in the rural and 35.2 per cent in the urban. The following table gives the position in each tahsil separately.

Table 2 : Decadal Change in distribution of population

Name of Tahsil	Population						Percentage of decadal variation (1971-81)		
	1971			1981					
	Total	Rural	Urban	Total	Rural	Urban	Total	Rural	Urban
1	2	3	4	5	6	7	8	9	10
1 Bilhaur	304,084	304,084	...	376,403	359,412	16,991	23.78	18.19	...
2 Derapur	305,428	305,428	...	368,291	358,544	9,747	20.58	17.39	...
3 Akbarpur	278,161	278,161	...	342,491	318,651	23,840	23.13	14.56	...
4 Kanpur	1,525,835	250,593	1,275,242	1,950,750	306,368	1,644,382	27.85	22.26	28.95
5 Bhognipur	271,162	264,073	7,089	325,609	303,317	22,292	20.08	14.86	214.46
6 Ghatampur	311,562	311,562	...	378,679	362,439	16,240	21.54	16.33	...
Total	2,996,232	1,713,901	1,282,331	3,747,223	2,008,731	1,733,492	24.99	17.20	35.18

Amongst tahsils, Kanpur has registered the highest population growth (27.9 per cent). It is mainly due to high population growth in its rural area. Tahsil Bilhaur, Derapur, Akbarpur and Ghatampur were entirely rural in 1971 but now tahsil Bilhaur consists of towns, Derapur and Ghatampur 1 town in each and Akbarpur 3 towns.

VILLAGES BY POPULATION RANGES

If the villages excluding the uninhabited one are arranged by population size (less than 200, 200-499, 500-1999, 2000-4999, 5000 9999 and 10,000+) the position is as follows :

Table 3 : Distribution of villages by population ranges

Range of population	No. of villages in each range	Percentage of villages in each range
1	2	3
Less than 200	118	6.26
200-499	419	22.23
500-1,999	1,118	59.31
2,000-4,999	213	11.30
5,000-9,999	17	0.90
10,000 & above	...	...
Total	1,885	100.00

More than half (59.3%) of the villages are of size 500–1,999. In the remaining, 28.5 per cent are smaller villages with population less than 500. Villages with population 10,000 plus are non existant in the district.

VILLAGES BY DENSITY

If the villages are arranged by their density *i.e.* the population per sq. km. the distribution comes to as presented below :—

Table 4 : Distribution of villages by density

Range of density (per sq. km.)	Total no. of villages in each density range	Percentage of villages in each density range
1	2	3
0-10	13	0.69
11-20	6	0.32
21-50	17	0.90
51-100	35	1.86
101-200	201	10.66
201-300	383	20.32
301-500	745	39.52
501 + above	485	25.73
Not known	...	...
Total	**1,885**	**100.00**

Maximum number of villages have a density of 301–500 followed by the villages with a density of 501 +. Small villages upto a density of 50 per sq. km. are only 1.9 per cent of the total number of the inhabited villages.

VILLAGES BY SCHEDULED CASTE POPULATION

In order to have some idea of the distribution of scheduled castes in the villages of the district, table 5 below gives the distribution of inhabited villages by proportion of scheduled castes.

Table 5 : Proportion of Scheduled Caste Population to total population in the villages

Percentage range of scheduled caste population to total population	No. of villages in each range	Percentage of villages in each range
1	2	3
NIL	111	5.89
0-5	114	6.05
6-10	147	7.80
11-15	200	10.61
16-20	232	12.31
21-30	529	28.06
31 & above	552	29.28
Total	1,885	100.00

There are 111 out of 1,885 inhabited villages which have no scheduled caste population. In 552 villages scheduled Caste population is more than 31% of the total population. The next highest number of villages (529) are in the percentage range of 21–30.

VILLAGES BY SCHEDULED TRIBE POPULATION

There are 16 villages inhabited by scheduled tribes. Table 6 below presents the position in this respect.

Table 6 : Proportion of Scheduled Tribe Population to total population in the villages

Percentage range of scheduled tribe population to total population	No. of villages in each range	Percentage of villages in each range
1	2	3
NIL	1,869	99.15
0-5	12	0.64
6-15	1	0.05
16-25	1	0.05
26-35	2	0.11
36-50	...	...
51 & above	...	...
Total	1,885	100.00

In two out of the 16 villages inhabited by scheduled tribes the proporion of scheduled tribes is between 26-35 per cent.

SCHEDULED CASTE/SCHEDULED TRIBE POPULATION IN TOWNS OF THE DISTRICT

Nearly 14.4 per cent of urban population of the district consists of scheduled castes and 0,02 per cent by scheduled tribes. Table 7 below gives the scheduled caste/scheduled tribe population in different towns of the district.

Table 7 : Proportion of Scheduled Caste/Scheduled Tribe population in towns

Name of town	Total population	Total scheduled caste population	Total scheduled tribe population	Percentage of scheduled caste population to total population	Percentage of scheduled tribe population to total population
1	2	3	4	5	6
1 Akbarpur T. A.	10,560	1,270	...	12.03	...
2 Amraundha T. A.	6,013	1,183	...	19.67	...
3 Armapur Estate, C. T.	23,750	3,841	32	16.17	0.13
4 I. I. T. Kanpur C. T	7,512	663	...	8.83	...
5 Kanpur M. C., Rawatpur Station Yard & O.G. Central Rly. Colony.	1,486,522	212,209	240	14.28	0.02
6 Kanpur Cantt.	90,311	12,090	15	13.39	0.02
7 Ghatampur M. B.	16,240	2,327	...	14.33	...
8 Chakeri C. T.	9,530	252	16	2.64	0.17
9 Jhinjhak T. A.	9,747	2,181	...	22.38	...
10 Northern Rly. Colony C.T.	21,439	4,873	9	22.73	0.04
11 Pukhrayan T. A.	10,371	1,731	...	16.69	...
12 Bithoor T. A.	5,318	929	...	17.47	...
13 Bilhaur M. B.	11,380	980	...	8.61	...
14 Rura T. A.	8,055	1,343	...	16.67	...
15 Shivrajpur T. A.	5,611	1,224	...	21.81	...
16 Shiwali T. A.	5,225	769	...	14.72	...
17 Sikandra T. A.	5,908	929	...	15.72	...
Total	1,733,492	248,794	312	14.35	0.02

Highest proportion of scheduled caste is in Northern Rly. Colony. and the lowest in Chakeri. Sprinkling of scheduled tribes is found in Armapur Estate, Kanpur M. C. Kanpur Cantt. Chakeri and Northern Rly. Colony.

VILLAGES BY LITERACY RATE

An attempt to see how literacy is co-related with the sizes of the villages in the district has been made in Table 8 below. The size ranges are same as in table 3.

Table 8 : Literacy rates by population ranges of villages

Range of population	No. of villages in each range	Literacy rate
1	2	3
Less than 200	118	29.99
200-499	419	32.48
500-1,999	1,118	34.16
2,000-4,999	213	34.19
5,000-9,999	17	35.45
10,000 & above	...	...
Total	1,885	34.09

It is observed that with the increase in population size of the villages, the literacy rate also increases. Starting from 30.0 per cent in the lowest range (less than 200) it has risen to 35.5 per cent in 5,000–9,999 range.

TOWNS BY LITERACY RATE

In the total urban area of Kanpur comprising of 17 towns, the crude literacy rate comes to slightly over 54 per cent. Table below gives the literacy rates for each town of the district.

Table 9 : Literacy rates for towns

	Name of town	Literacy rate
1	Akbarpur T. A.	37.68
2	Amraudha T. A.	32.60
3	Armapur Estate C.T.	62.32
4	I. I. T. Kanpur C.T.	76.82
5	Kanpur M.C., Rawatpur Station Yard O.G. & Central Rly. Colony O.G.	55.35
6	Kanpur Cantt.	49.74
7	Ghatampur M. B.	43.32
8	Chakeri C.T.	66.59
9	Jhinjhak T. A.	51.74
10	Northern Rly Colony C.T.	57.43
11	Pukhrayan T. A.	53.20
12	Bithoor T. A.	48.55
13	Bilhaur M. B.	35.41
14	Rura T. A.	57.33
15	Shivrajpur T. A.	45.71
16	Shiwali T. A.	51.81
17	Sikandra T. A.	39.71
	Total	54.77

I. T. I. Kanpur C. T. has the highest literacy rate of 76.8 per cent followed by Chakeri C. T. (66.6 per cent) and Armapur Estate C. T. (62.3 per cent) rate. Amraundha T. A. (32.6 per cent) has the lowest literacy rate. Nine out of 17 towns of the district have more than 50 per cent literates.

LITERATES, WORKERS AND SCHEDULED CASTE/SCHEDULED TRIBE POPULATION

Literacy is as high as 43.7 per cent in the district as a whole with 34.1 per cent in the rural and 54.8 per cent in the urban. In respect of total literacy Kanpur tahsil leads. It also leads in Urban literacy. Rural literacy is highest in Derapur tahsil. The lowest literacy obtains in rural areas of tahsil Bhognipur and urban areas of tahsil Bilhaur. Male literacy generally confirms to total literacy. It may be interesting to note that female literacy is as high as 45.2 per cent in the urban areas of the district while it is as low as 20.9 per cent in the rural areas.

The district has about 19.8 per cent of its population belonging to scheduled caste, about 24.4 per cent in the rural and 14.4 per cent in the urban. Scheduled tribe population has sprinkling in rural areas of all tahsils except Bilhaur.

Main workers constitute 28.1 per cent of the total population of the district with 28.6 per cent in the rural and 27.4 per cent in the urban. The highest participation is in the Ghatampur tahsil. Main male workers constitutes 48.9 per cent of total male population of the district, 50.2 per cent in the rural and 47.5 per cent in the urban. Bilhaur tahsil has the highest participation of male population. Female participation is quite low around 2.9 per cent in the district as a whole. It is higher in the rural areas than in the urban Marginal workers constitutes only 0.4 per cent of total population. Female marginal participation is quite high in the rural area as compared to the urban areas of the district.

After deducting the total workers *i.e.* main plus marginal from total population the remaining are non-workers. Around 71 per cent of total population consists of non-workers with 70.7 per cent in the rural and 72.6 per cent in the urban. Due to higher participation the proportion of male non-workers is less than half the female non-workers in the district. A condensed table–10 is given here under providing full details on which this brief analysis is based.

Table 10 : Literates, workers, non-workers, scheduled caste/scheduled tribe population in the district

Name of Tahsil	Total/ Rural/ Urban	Total Population			Scheduled Caste Population to total population	Scheduled Tribe Population to tota population	Literates to total Population		
		P	M	F			P	M	F
1	2	3	4	5	6	7	8	9	10
1 Bilhaur	Total	376,403	203,541	172,862	25.40	...	35.60	46.17	23.15
	Rural	359,412	194,413	164,999	25.98	...	35.45	46.12	22.87
	Urban	16,991	9,128	7,863	12.97	...	38.81	47.13	29.16
2 Derapur	Total	368,291	200,656	167,635	23.64	0.07	36.33	47.32	23.17
	Rural	358,544	195,417	163,127	23.67	0.07	35.91	46.94	22.70
	Urban	9,747	5,239	4,508	22.38	...	51.74	61.48	40.42
3 Akbarpur	Total	342,491	185,065	157,426	24,29	0.07	34.13	45.12	21.21
	Rural	318,651	172,185	146,466	25.05	0.08	33.13	44.35	19.95
	Urban	23.840	12,880	10,960	14.19	...	47.42	55.40	38.04
4 Kanpur	Total	1,950,750	1,076,869	873,881	15.94	0.02	51.90	60.14	41.74
	Rural	306,368	165,229	141,139	24.85	0.04	33.56	44.67	20.56
	Urban	1,644,382	911,640	732,742	14.28	0.02	55.32	62.95	45.82
5 Bhognipur	Total	325,609	175,933	149,676	21.29	0.02	33.49	45.30	19.62
	Rural	303,317	163,738	139,579	21.58	0.02	32.72	44.82	18.52
	Urban	22,292	12,195	10,097	17.24	...	44.07	51.81	34.71
6 Ghatampur	Total	378,679	202,314	176,365	24.66	0.04	33.78	45.41	20.44
	Rural	362,439	193,554	168,885	25.13	0.05	33.35	45.06	19.93
	Urban	16,240	8,760	7,480	14.33	...	43.32	53,06	31.91
Total	**Total**	**3,742,223**	**2,044,378**	**1,697,845**	**19.76**	**0.03**	**43.67**	**53.40**	**31.95**
	Rural	**2,608,731**	**1,084,536**	**924,195**	**24.43**	**0.04**	**34.09**	**45.38**	**20.93**
	Urban	**1,733,492**	**959,842**	**773,650**	**14.35**	**0.02**	**54.77**	**62.45**	**45.23**

Name of Tahsil	Total/ Rural/ Urban	Main workers to total population			Marginal workers to total population			Total workers to total population			Non-workers to total population		
		P	M	F	P	M	F	P	M	F	P	M	F
1	2	11	12	13	14	15	16	17	18	19	20	21	22
1 Bilhaur	Total	28.65	51.33	1.94	0.45	0.17	0.78	29.10	51.50	2.72	70.90	48.50	97.28
	Rural	28.72	51.47	1.91	0.46	0.18	0.81	29.18	51.65	2.72	70.82	48.35	97.28
	Urban	27.26	48.36	2.76	0.00	...	0.01	27.26	48.36	2.77	72.74	51.64	97.23
2 Derapur	Total	27.85	49.63	1.77	0.62	0.25	1.07	28.47	49.88	2.84	71.53	50.12	97.16
	Rural	27.87	49.69	1.73	0.64	0.26	1.09	28.51	49.95	2.82	71.49	50.05	97.18
	Urban	26.99	47.36	3.33	...	..	...	26.99	47.36	3.33	73.01	52.64	96.67
3 Akbarpur	Total	28.08	49.72	2.63	0.23	0.12	0.36	28.31	49.84	2.99	71.69	50.16	97.01
	Rural	28.25	50.01	2.66	0.24	0.12	0.39	28.49	50.13	3.05	71.51	49.87	96.95
	Urban	25.81	45.87	2.23	0.02	...	0.04	25.83	45.87	2.27	74.17	54.13	97.73
4 Kanpur	Total	27.82	48.18	2.74	0.08	0.07	0.09	27.90	48.25	2.83	72.10	51.75	97.17
	Rural	29.68	51.34	4.31	0.26	0.12	4.44	29.94	51.46	4.75	70.06	48.54	95.25
	Urban	27.48	47.60	2.44	0.05	0.07	0.02	27.53	47.67	2.46	72.47	52.33	97.54
5 Bhognipur	Total	28.59	48.42	2.83	1.14	0.30	2.10	28.60	48.72	4.93	71.40	51.28	95.07
	Rural	27.61	48.70	2.87	1.22	0.33	2.26	28.83	49.03	5.13	71.17	50.97	94.87
	Urban	25.42	44.60	2.25	0.02	...	0.04	25.44	44.60	2,29	74.56	55.40	97.71
6 Ghatampur	Total	29.39	49.61	6.19	1.30	0.25	2.52	30.69	49.86	8.71	69.31	50.14	91.29
	Rural	29.55	49.75	6.39	1.36	0.26	2,63	30.91	50.01	9.02	69.09	49.99	90.98
	Urban	25.84	46.43	1.72	...	...	...	25.84	46.43	1.72	74.16	53.57	98.28
Total	Total	28.06	48.94	2.92	0.49	0.14	0.71	28.46	49,08	3.63	71.54	50.92	96.37
	Rural	28.62	50.18	3.32	0.71	0.21	1.29	29.33	50.39	4.61	70.67	49.61	95.39
	Urban	27.41	47.53	2.44	0.04	0.07	0.02	27.45	47.60	2.46	72.55	52.40	97.54

प्राथमिक जनगणना सार - पत्र

Primary Census Abstract

लोकेशन कोड नं० Location Code No.	जिला/तहसील/नगर-समूह/शहर/कस्बा District/Tahsil/ U.A./City/ Town	योग/ग्रामीण/नगरीय Total/Rural/Urban	क्षेत्रफल (वर्ग कि० मी०) में Area in Km^2	आबाद आवासीय मकानों की संख्या Occupied Residential Houses	परिवारों की संख्या No. of Households	कुल जनसंख्या (संस्थागत और बेघर जनसंख्या सहित) Total Population (Including Institutional and Houseless Population)			अनुसूचित जातियाँ Scheduled Castes		
						व्य० P	पु० M	स्त्री F	व्य० P	पु० M	स्त्री F
1	2	3	4	5	6	7	8	9	10	11	12
28.	**कानपुर जनपद**	**योग**	**6,176.0**	**624,637**	**677,349**	**3,742,223**	**2,044,378**	**1,697,845**	**739,546**	**403,952**	**335,594**
		ग्रामीण	**5,848.8**	**309,235**	**354,764**	**2,008,731**	**1,084,536**	**924,195**	**490,752**	**266,122**	**224,630**
		नगरीय	**327.2**	**315,402**	**322,585**	**1,733,492**	**959,842**	**773,650**	**248,794**	**137,830**	**110,964**
1.	बिल्हौर तहसील	योग	1,026.9	58,080	67,753	376,403	203,541	172,862	95,596	52,307	43,289
		ग्रामीण	1,016.4	55,612	64,857	359,412	194,413	164,999	93,392	51,065	42,327
		नगरीय	10.5	2,468	2,896	16,991	9,128	7,863	2,204	1,242	962
	बिल्हौर नगरपालिका	नगरीय	6.00	1,538	1,930	11,380	6,054	5,326	980	550	430
	शिवराजपुर नगर क्षेत्र	नगरीय	4.49	930	966	5,611	3,074	2,537	1,224	692	532
2.	डेरापुर तहसील	योग	1,046.9	54,601	63,974	368,291	200,656	167,635	87,060	47,691	39,369
		ग्रामीण	1,046.2	53,023	62,139	358,544	195,417	163,127	84,879	46,543	38,336
		नगरीय	0.7	1,578	1,835	9,747	5,239	4,508	2,181	1,148	1,033
	भिऊक नगर क्षेत्र	नगरीय	0.73	1,578	1,835	9,747	5,239	4,508	2,181	1,148	1,033
3.	अकबरपुर तहसील	योग	955.7	52·838	63,551	342,491	185,065	157,426	83,193	45,090	38,103
		ग्रामीण	948.3	48,812	59,296	318,651	172,185	146,466	79,811	43,222	36,589
		नगरीय	7.4	4,026	4,255	23,840	12,880	10,960	3,382	1,868	1,514
	अकबरपुर नगर क्षेत्र	नगरीय	2.25	1,647	1,809	10,560	5,707	4,853	1,270	710	560
	रूरा नगर क्षेत्र	नगरीय	1.10	1,410	1,463	8,055	4,386	3,669	1,343	756	587
	शिवाली नगर क्षेत्र	नगरीय	4.00	969	983	5,225	2,787	2,438	769	402	367
4.	कानपुर तहसील	योग	1,039.5	350,169	360,935	1,950,750	1,076,869	873,881	310,990	171,074	139,916
		ग्रामीण	739.6	48,665	54,052	306,368	165,229	141,139	76,133	40,888	35,245
		नगरीय	299.9	301,504	306,883	1,644,382	911,640	732,742	234,857	130,186	104.671
	कानपुर नगर समूह	नगरीय	298.98	300,690	305,882	1,639,064	908,707	730,357	233,928	129,660	104,268
	(अ) कानपुर एम. सी., रावतपुर स्टेशन यार्ड ओ.जी. तथा सी.आर. कालोनी ओ. जी. यू.	नगरीय	262.52	272,771	277,379	1,486,522	822,084	664,438	212,209	117,727	94,482

DISTRICT PRIMARY CENSUS ABSTRACT

मुख्य काम करने वाले Main Workers											
अनुसूचित जनजातियाँ Scheduled Tribes			साक्षर Literates			कुल मुख्य काम करने वाले Total Main Workers (I to IX)			योग/ग्रामीण/नगरीय Total/Rural/Urban	जिला/तहसील/नगर समूह/शहर/कस्बा District/Tahsil/ U. A./City/ Town	लोकेशन कोड नं० Location Code No.
व्य० P	पु० M	स्त्री F	व्य० P	पु० M	स्त्री F	व्य० P	पु० M	स्त्री F			
13	14	15	16	17	18	19	20	21	3	2	1
1,142	**691**	**451**	**1,634,086**	**1,091,636**	**542,450**	**1,050,047**	**1,000,448**	**49,599**	**Total**	**Kanpur District**	**28**
830	**504**	**326**	**648,694**	**492,173**	**192,521**	**574,912**	**544,170**	**30,742**	**Rural**		
312	**187**	**125**	**949,392**	**599,463**	**349,929**	**475,135**	**456,278**	**18,857**	**Urban**		
...	...	...	133,997	93,972	40,025	107,841	104,483	3,358	Total	Bilhaur Tahsil	1
...	...	...	127,402	89,670	37,732	103,210	100,069	3,141	Rural		
...	...	...	6,595	4,302	2,293	4,631	4,414	217	Urban		
...	...	...	4,030	2,631	1,399	3,079	2,919	160	Urban	Bilhaur M. B.	
...	...	...	2,565	1,671	894	1,552	1,495	57	Urban	Shivrajpur T. A.	
250	120	130	133,803	94,958	38,845	102,557	99,587	2,970	Total	Derapur Tahsil	2
250	120	130	128,760	91,737	37,023	99,926	97,106	2,820	Rural		
...	...	...	5,043	3,221	1,822	2,631	2,481	150	Urban		
...	...	...	5,043	3,221	1,822	2,631	2,481	150	Urban	Jhinjhak T. A.	
243	208	35	116,886	83,494	33,392	96,158	92,020	4,138	Total	Akbarpur Tahsil	3
243	208	35	105,582	76,359	29,223	90,005	86,112	3,893	Rural		
...	...	...	11,304	7,135	4,169	6,153	5,908	245	Urban		
...	...	...	3,979	2,608	1,371	2,773	2,661	112	Urban	Akbarpur T. A.	
...	...	...	4,618	2,869	1,749	2,072	2,000	72	Urban	Rural T. A.	
...	...	...	2,707	1,658	1,049	1,308	1,247	61	Urban	Shiwali T. A.	
429	243	186	1,012,418	647,640	364,778	542,778	518,801	23,977	Total	Kanpur Tahsil	4
117	56	61	102,826	73,801	29,025	90,920	84,832	6,088	Rural		
312	187	125	909,592	573,839	335,753	451,858	433,969	17,889	Urban		
312	187	125	907,010	572,047	334,963	450,588	432,733	17,855	Urban	Kanpur U. A.	
240	143	97	822,855	516,461	306,394	407,415	391,139	16,276	Urban	(a) Kanpur M. C., Rawatpur Station Yard O. G. &. C. R. Colony O. G. U.	

लोकेशन कोड नं० Location Code No.	जिला/तहसील/नगर-समूह/शहर/कस्बा District/Tahsil/ U. A./City/ Town	योग/ग्रामीण/नगरीय Total/Rural/Urban	मुख्य काम करने वाले Main Workers								
			काश्तकार Cultivators (I)			खेतिहर मजदूर Agricultural Labourers (II)			पारिवारिक उद्योग, उत्पादन, संसाधन, सर्विसिंग व मरम्मत Household Industry, Manufacturing Processing, Servicing and Repairs V (a)		
			व्य० P	पु० M	स्त्री F	व्य० P	पु० M	स्त्री F	व्य० P	पु० M	स्त्री F
1	2	3	22	23	24	25	26	27	28	29	30
	28. कानपुर जनपद	**योग**	**397,126**	**366,799**	**10,327**	**130,991**	**113,143**	**17,843**	**29,271**	**27,430**	**1,841**
		ग्रामीण	**383,318**	**373,424**	**9,894**	**120,398**	**103,463**	**16,935**	**11,497**	**10,497**	**1,000**
		नगरीय	**13,808**	**13,375**	**433**	**10,603**	**9,690**	**913**	**17,774**	**16,933**	**841**
	1. बिल्हौर तहसील	योग	77,253	76,404	849	16,200	14,473	1,727	2,426	2,185	241
		ग्रामीण	76,038	75,203	835	15,268	13,559	1,709	2,087	1,935	152
		नगरीय	1,215	1,201	14	932	914	18	339	250	89
	बिल्हौर नगरपालिका	नगरीय	644	643	1	669	667	2	271	182	89
	शिवराजपुर नगर क्षेत्र	नगरीय	571	558	13	263	247	16	68	68	...
	2. डेरापुर तहसील	योग	73,350	72,375	975	16,929	15,451	1,478	1,795	1,662	133
		ग्रामीण	72,737	71,769	968	16,642	15,206	1,436	1,625	1,506	119
		नगरीय	613	606	7	287	245	42	170	156	14
	झिंझक नगर क्षेत्र	नगरीय	613	606	7	287	245	42	170	156	14
	3. अकबरपुर तहसील	योग	64,781	63,982	799	18,233	15,553	2,680	1,889	1,775	114
		ग्रामीण	63,403	62,621	782	17,072	14,441	2,631	1,494	1,394	100
		नगरीय	1,378	1,361	17	1,161	1,112	49	395	381	14
	अकबरपुर नगर क्षेत्र	नगरीय	629	624	5	772	731	41	165	157	8
	रूरा नगर क्षेत्र	नगरीय	253	353	...	206	200	6	214	210	4
	शिवाली नगर क्षेत्र	नगरीय	496	484	12	183	181	2	16	14	2
	4. कानपुर तहसील	योग	61,670	59,454	2,216	28,428	24,639	3,789	19,120	18,094	1,026
		ग्रामीण	52,994	51,130	1,864	21,962	18,899	3,063	2,710	2,397	313
		नगरीय	8,676	8,324	352	6,466	5,740	726	16,410	15,697	713
	कानपुर नगर समूह	नगरीय	8,266	7,916	350	6,093	5,375	718	16,342	15,630	712
	(अ) कानपुर एम.सी., रावतपुर स्टेशन यार्ड ओ. जी. तथा सी. आर. कालोनी ओ. जी. यू.	नगरीय	8,225	7,875	350	6,037	5,322	715	14,331	13,675	656

DISTRICT PRIMARY CENSUS ABSTRACT

अन्य काम करने वाले Other Workers (III, IV, V (b), VI to IX)			सीमांतिक काम करने वाले Marginal Workers			काम न करने वाले Nont Workers			योग/ग्रामीण/नगरीय Total/Rural/Urban	जिला/तहसील/नगर समूह/शहर/कस्बा District/Tahsil/ U. A./City/ Town	लोकेशन कोड नं० Location Code No.
व्य० P	पु० M	स्त्री F	व्य० P	पु० M	स्त्री F	व्य० P	पु० M	स्त्री F			
31	32	33	34	35	36	37	38	39	3	2	1
492,659	**473,076**	**19,583**	**14,958**	**2,911**	**12,047**	**2,677,218**	**1,041,019**	**1,636,199**	**Total**	**Kanpur District**	**28.**
59,709	**56,796**	**2,913**	**14,183**	**2,283**	**11,900**	**1,419,636**	**538,083**	**881,553**	**Rural**		
432,950	**416,280**	**16,670**	**775**	**628**	**147**	**1,257,582**	**502,936**	**754,646**	**Urban**		
11,962	11,421	541	1,684	342	1,342	266,878	98,716	168,162	Total	Bilhaur Tahsil	1.
9,817	9,372	445	1,683	342	1,341	254,519	94,002	160,517	Rural		
2,145	2,049	96	1	...	1	12,359	4,714	7,645	Urban		
1,495	1,427	68	1	...	1	8,300	3,135	5,165	Urban	Bilhaur M. B.	
650	622	28	...	...	...	4,059	1,579	2,480	Urban	Shivrajpur T. A.	
10,483	10,099	384	2,290	504	1,786	263,444	100,565	162,879	Total	Derapur Tahsil	2.
8,922	8,625	297	2,290	504	1,786	256,328	97,807	158,521	Rural		
1,561	1,474	87	...	...	...	7,116	2,758	4,358	Urban		
1,561	1,474	87	...	...	...	7,116	4,758	4,358	Urban	Jhinjhak T. A.	
11,255	10,710	545	785	210	575	245,548	92,835	152,713	Total	Akbarpur Tahsil	3.
8,036	7,656	380	781	210	571	227,865	85,863	142,002	Rural		
3,219	3,054	165	4	...	4	17,683	6,972	10,711	Urban		
1,207	1,149	58	1	...	1	7,786	3,046	4,740	Urban	Akbarpur T. A.	
1,399	1,337	62	3	...	3	5,980	2,386	3,594	Urban	Rura T. A.	
613	568	45	...	...	...	3,917	1,540	2,377	Urban	Shiwali T. A.	
433,560	416,614	16,946	1,574	824	750	1,406,398	557,244	849,154	Total	Kanpur Tahsil	4.
13,254	12,406	848	808	196	612	214,640	80,201	134,439	Rural		
420,306	404,208	16,098	766	628	138	1,191,758	477,043	714,715	Urban		
419,887	403,812	16,075	766	628	138	1,187,710	475,346	712,364	Urban	Kanpur U. A.	
378,822	364,267	14,555	722	614	108	1,078,385	430,331	648,054	Urban	(a) Kanpur M. C., Rawatpur Station Yard O. G. & C. R. Colony O. G. U.	

1	2	3	4	5	6	7	8	9	10	11	12
	(i) कानपुर एम. सी.	नगरीय	261.59	271,833	276,432	1,481,789	819,373	662,416	211,329	117,226	54,103
	(ii) रावतपुर स्टेशन यार्ड ओ. जी.	नगरीय	0.54	707	708	3,492	2,016	1,476	543	305	238
	(iii) सेन्ट्रल रेलवे कालोनी ओ. जी.	नगरीय	0.39	231	239	1,241	695	546	337	196	141
	(ब) कानपुर कैन्ट	नगरीय	16.08	16,125	16,356	90,311	50,407	39,904	12,090	6,489	5,601
	(स) अर्मापुर स्टेट जनगणना सार	नगरीय	6.29	4,399	4,555	23,750	13,517	10,233	3,841	2,156	1,685
	(द) उत्तर रेलवे कालोनी जनगणना सार	नगरीय	4.66	4,192	4,359	21,439	12,456	8,978	4,873	2,739	2,134
	(य) चकेरी जनगणना सार	नगरीय	5.21	1,957	1,977	9,530	5,411	4,119	252	158	94
	(र) आई. आई. टी. कानपुर जनगणना सार	नगरीय	4.22	1,246	1,256	7,512	4,827	2,685	663	391	272
	बिठूर नगर क्षेत्र	नगरीय	0.87	814	1,001	5,318	2,933	2,385	929	526	403
5.	भोगनीपुर तहसील	योग	981.7	48,946	55,696	325,609	175,933	149,676	69,311	37,883	31,428
		ग्रामीण	977.0	45,796	51,737	303,317	163,738	139,579	65,468	35,787	29,681
		नगरीय	4.7	3,150	3,959	22,292	12,195	10,097	3,843	2,095	1,747
	पुखरांया नगर क्षेत्र	नगरीय	1.94	1,262	1,926	10,371	5,670	4,701	1,731	936	795
	अमरौधा नगर क्षेत्र	नगरीय	1.80	981	994	6,013	3,310	2,703	1,183	660	523
	सिकन्दरा नगर क्षेत्र	नगरीय	1.00	907	1,039	5,908	3,215	2,693	929	500	429
6.	घाटमपुर तहसील	योग	1,103.9	60,003	65,440	378,679	202,314	176,365	93,396	49,907	43,489
		ग्रामीण	1,099.9	57,327	62,683	362,439	193,554	168,885	91,069	48,617	42,452
		नगरीय	4.0	2,676	2,757	16,240	8,760	7,480	2,327	1,290	1,037
	घाटमपुर नगरपालिका	नगरीय	4.00	2,676	2,757	16,240	8,760	7,480	2,327	1,290	1,037

नोट :— 1. राज्य/जिलों के अनन्तिम "भौगोलिक क्षेत्र" आँकड़ों की आपूर्ति भारत के महासर्वेक्षक द्वारा की गई है तथा नगरीय इकाइयों से सम्बन्धित आँकड़ों की आपूर्ति स्थानीय निकायों द्वारा की गई है। ग्रामीण क्षेत्र के लिए क्षेत्रीय आंकड़े जिले के क्षेत्र में से नगरीय क्षेत्र को घटाकर निकाले गए हैं। एक जिले में समस्त तहसीलों के क्षेत्रीय आंकड़ों का योग जिले के आंकड़ों के अनुरूप नहीं होगा, क्योंकि तहसील के क्षेत्रीय आंकड़ों की आपूर्ति निदेशक भूमि अभिलेख (राजस्व परिषद्) द्वारा की गई है।

2. ग्रामवार क्षेत्रों के आंकड़े तहसीलदार द्वारा दिए गए हैं, जबकि प्रत्येक तहसील का ग्रामीण क्षेत्र (जिला प्राथमिक जनगणना सार में) राजस्व परिषद् उत्तर प्रदेश द्वारा दिए गए तहसील के कुल क्षेत्र में से नगरीय क्षेत्र को घटाकर निकाला गया है।

DISTRICT PRIMARY CENSUS ABSTRACT

13	14	15	16	17	18	19	20	21	3	2	1
240	143	97	820,406	514,806	305,600	406,161	389,915	16,248	Urban	(i) Kanpur M. C.	
...	...	...	1,696	1,179	517	908	888	20	Urb	(ii) Rawatpur Station Yard O. G.	
...	...	...	753	476	277	346	338	8	Urban	(iii) Central Rly. Colony. O. G.	
15	8	7	44,925	29,317	15,608	5,489	24,636	853	Urban	(b) Kanpur Cantt.	
32	17	15	14,801	9,592	5,209	505	6,273	232	Urban	(c) Armapur Estate C.T.	
9	6	3	12,312	8,286	4,006	356	6,171	185	Urban	(d) Northern Rly. Colony C. T.	
16	13	3	6,346	4,378	1,968	3,129	3,053	76	Urban	(e) Chakeri C. T.	
...	...	...	5,771	4,013	1,758	1,694	1,461	233	Urban	(f) I.I.T. Kanpur C.T.	
...	...	...	2,582	1,792	790	1,270	1,236	34	Urban	Bithoor T. A.	
50	28	22	109,062	79,700	29,362	89,419	85,187	4,232	Total	Bhognipur Tahsil	5.
50	28	22	99,239	73,382	25,857	83,753	79,748	4,005	Rural		
...	...	...	9,823	6,318	3,505	5,666	5,439	227	Urban		
...	...	...	5,517	3,487	2,030	2,601	2,456	145	Urban	Pukhrayan T. A.	
...	...	...	1,960	1,275	685	1,590	1,545	45	Urban	Amraudha T. A.	
...	...	...	2,346	1,556	790	1,475	1.438	37	Urban	Sikandra T. A.	
170	92	78	127,920	91,872	36,048	111,294	100,370	10,924	Total	Ghatampur Tahsil	6.
170	92	78	120,885	87,224	33,661	107,098	96,303	10,795	Rural		
...	...	...	7,035	4,648	2,387	4,196	4,067	129	Urban		
...	...	...	7·035	4,648	2,387	4,196	4,067	129	Urban	Ghatampur M. B.	

Note :—1. Provisional "Geographical Area" figures of state/districts are supplied by the Surveyor General. Figures for Urban area are those supplied by the Local Bodies. Area figures for rural area are derived by substracting the urban area from the total area of the district. The area figures totalled over all the tahsils in a district will not tally with the district figures because the former are those supplied by the Director of Land Records (Board of Revenue).

2. The village-wise areas are as reported by the Tahsildar, while the rural areas of each tahsil (in District Primary Census Abstract) has been derived by deducting the sum of urban areas from the total area figures of the tahsil furnished by the Board of Revenue, U. P.

1	2	3	22	23	24	25	26	27	28	29	30
	(i) कानपुर एम. सी.	नगरीय	8,225	7,875	350	6,035	5,320	715	14,331	13,675	656
	(ii) रावतपुर स्टेशन यार्ड ओ. जी.	नगरीय	...	...	...	1	1	...	...	...	...
	(iii) सेन्ट्रल रेलवे कालोनी ओ. जी.	नगरीय	...	...	...	1	1	...	...	...	...
	(ब) कानपुर कैन्ट	नगरीय	29	29	...	37	37	...	1,974	1,921	53
	(स) अर्मापुर स्टेट जनगणना नगर	नगरीय	...	...	...	6	5	1	13	13	...
	(द) उत्तर रेलवे कालोनी जनगणना नगर	नगरीय	3	3	...	11	9	2	22	20	2
	(य) चकेरी जनगणना नगर	नगरीय	4	4	...	...	...	...	1	...	1
	(र) आई. आई. टी. कानपुर जनगणना नगर	नगरीय	5	5	...	2	2	...	1	1	...
	बिठूर नगर क्षेत्र	नगरीय	410	408	2	373	365	8	68	67	1
5.	भोगनीपुर तहसील	योग	55,932	54,211	1,721	20,082	18,084	1,998	1,726	1,588	138
		ग्रामीण	54,675	52,993	1,682	19,071	17,123	1,948	1,452	1,322	130
		नगरीय	1,257	1,218	39	1,011	961	50	274	266	8
	पुखरांया नगर क्षेत्र	नगरीय	342	318	24	253	237	16	114	109	5
	अमरौधा नगर क्षेत्र	नगरीय	512	506	6	551	524	27	37	36	1
	सिकन्दरा नगर क्षेत्र	नगरीय	403	394	9	207	200	7	103	121	2
6.	घाटमपुर तहसील	योग	64,140	60,373	3,767	31,119	24,943	6,176	2,315	2,126	189
		ग्रामीण	63,471	59,708	3,763	30,373	24,225	6,148	2,129	1,943	186
		नगरीय	669	665	4	746	718	28	186	183	3
	घाटमपुर नगरपालिका	नगरीय	669	665	4	746	718	28	186	183	3

DISTRICT PRIMARY CENSUS ABSTRACT

31	32	33	34	35	36	37	38	39	3	2	1
377,570	363,043	14,527	722	614	108	1,274,906	428,846	646,060	Urban	(i) Kanpur M. C.	
907	887	20	...	...	...	2,584	1,128	1,456	Urba.	(ii) Rawatpur Station Yard O. G.	
345	337	8	...	...	...	895	357	538	Urban	(iii) Central Rly. Colony O. G.	
23,449	22,649	800	20	3	17	64,802	25,768	39,034	Urban	(b) Kanpur Cantt.	
6,486	6,255	231	10	9	1	17,235	7,235	10,000	Urban	(c) Armapur Estate C.T.	
6,320	6,139	181	...	...	...	15,083	6,290	8,793	Urban	(d) Northern Rly. Colony C. T.	
3,124	3,049	75	5	1	4	6,396	2,357	4,039	Urban	(e) Chakeri C. T.	
1,686	1,453	233	9	1	8	5,809	3,365	2,444	Urban	(f) I. I. T. Kanpur C.T.	
419	396	23	...	...	...	4,048	1,697	2,351	Urban	Bithoor T. A.	
11,679	11,304	375	3,690	536	3,154	232,500	90,210	142,290	Total	Bhoganipur Tahsil	5.
8,555	8,310	245	3,686	536	3,150	215,878	83,454	132,424	Roral		
3,124	2,994	130	4	...	4	16,622	6,756	9,866	Urban		
1,892	1,792	100	...	...	...	7,770	3,214	4,556	Urban	Pukhrayan T. A.	
490	479	11	3	...	3	4,420	1,765	2,655	Urban	Amraudha T. A.	
742	723	19	1	...	1	4,432	1,777	2,655	Urban	Sikandra T. A.	
13,720	12,928	792	4,935	495	4,440	262,450	101,449	161,001	Total	Ghatampur Tahsil	6.
11,125	10,427	698	4,935	495	4,440	250,406	96,756	153,650	Rural		
2,595	2,501	94	...	...	...	12,044	4,693	7,351	Urban		
2,595	2,501	94	...	...	...	12,044	4,693	7,351	Urban	Ghatampur M. B.	

लोकेशन कोड नं० Location Code No.	जिला/तहसील/नगर समूह/शहर/कस्बा District/Tahsil/ U. A./City Town	योग/ग्रामीण/नगरीय Total/Rural/Urban	अनु० जा० सदस्यों सहित परिवारों की संख्या No. of House-holds with S. C. Members	अनुसूचित जातियों की कुल जनसंख्या Total Population of Scheduled Castes			साक्षर Literates		
				व्य० P	पु० M	स्त्री F	व्य० P	पु० M	स्त्री F
1	2	3	4	5	6	7	8	9	10
	28. कानपुर जनपद	**योग**	**138,287**	**739,546**	**403,952**	**335,594**	**174,357**	**136,410**	**37,947**
		ग्रामीण	**89,706**	**490,752**	**266,122**	**224,630**	**91,548**	**77,230**	**14,318**
		नगरीय	**48,581**	**248,794**	**137,830**	**110,964**	**82,809**	**59,180**	**23,629**
	1. बिल्हौर तहसील	योग	18,351	95,596	52,307	43,289	18,730	15,634	3,096
		ग्रामीण	17,920	93,392	51,065	42,327	18,287	15,273	3,014
		नगरीय	431	2,204	1,242	962	443	361	82
	बिल्हौर नगरपालिका	नगरीय	196	980	550	430	174	153	21
	शिवराजपुर नगरक्षेत्र	नगरीय	235	1,224	692	532	269	208	61
	2. डेरापुर तहसील	योग	16,637	87,000	47,691	39,369	17,535	14,416	3,119
		ग्रामीण	16,228	84,879	46,543	38,336	16,938	13,969	2,969
		नगरीय	409	2,181	1,148	1,033	597	447	150
	भिंभक नगरक्षेत्र	नगरीय	409	2,181	1,148	1,033	597	447	150
	3. अकबरपुर तहसील	योग	11,963	83,193	45,090	38,103	14,967	12,674	2,293
		ग्रामीण	11,313	79,811	43,222	36,589	14,045	11,961	2,084
		नगरीय	650	3,382	1,868	1,514	922	713	209
	अकबरपुर नगरक्षेत्र	नगरीय	242	1,270	710	560	303	235	68
	रूरा नगरक्षेत्र	नगरीय	264	1,343	756	587	442	343	99
	शिवाली नगरक्षेत्र	नगरीय	144	769	402	367	177	135	42
	4. कानपुर तहसील	योग	60,625	310,990	171,074	139,916	92,999	67,750	25,249
		ग्रामीण	14,674	76,133	40,888	35,245	13,549	11,211	2,338
		नगरीय	45,951	234,857	130,186	104,671	79,450	56,539	22,911
	कानपुर नगर समूह	नगरीय	45,783	233,928	129,660	104,268	79,198	56,333	22,865
	(अ) कानपुर एम.सी. रावतपुर स्टेशन यार्ड ओ.जी. तथा सी. आर. कालोनी ओ. जी. यू.	नगरीय	41,734	212,209	117,727	94,482	71,071	50,551	20,520

PRIMARY CENSUS ABSTRACT FOR SCHEDULED CASTES

मुख्य काम करने वाले Main Workers											
कुल मुख्य काम करने वाले Total Main Workers (I to IX)			काश्तकार Cultivators (I)			खेतिहर जदूमर Agricultural Labourers (II)			योग/ग्रामीण/नगरीय Total/Rural/Urban	जिला/तहसील/नगर समूह/शहर/कस्बा District/Tahsil/ City/U.A./ Town	लोकेशन कोड नं० Location Code No.
व्य० P	पु० M	स्त्री F	व्य P	पु० M	स्त्री F	व्य० P	पु० M	स्त्री F			
11	12	13	14	15	16	17	18	19	3	2	1
221,769	**201,245**	**20,524**	**67,110**	**64,503**	**2,607**	**77,003**	**64,563**	**12,440**	**Total**	**Kanpur District**	**28**
152,164	**136,356**	**15,808**	**65,299**	**62,783**	**2,516**	**72,917**	**60,986**	**11,931**	**Rural**		
69,605	**64,889**	**4,716**	**1,811**	**1,720**	**91**	**4,086**	**3,577**	**509**	**Urban**		
29,683	27,896	1,787	17,476	17,221	255	9,960	8,585	1,375	Total	Bilhaur Tahsil	1
28,997	27,247	1,750	17,312	17,059	253	9,657	8,299	1,358	Rural		
686	649	37	164	162	2	303	286	17	Urban		
307	289	18	30	29	1	154	152	2	Urban	Bilhaur M.B.	
379	360	19	134	133	1	149	134	15	Urban	Shivrajpur T.A.	
25,607	24,023	1,584	12,746	12,430	316	10,556	9,429	1,127	Total	Derapur Tahsil	2
24,945	23,430	1,515	12,557	12,245	312	10,400	9,311	1,089	Rural		
662	593	69	189	185	4	156	118	38	Urban		
662	593	69	189	185	4	156	118	38	Urban	Jhinjhak T.A.	
25,320	22,918	2,402	11,727	11,485	242	11,342	9,387	1,955	Total	Akbarpur Tahsil	3
24,388	22,028	2,360	11,603	11,364	239	10,987	9,051	1,936	Rural		
932	890	42	124	121	3	355	336	19	Urban		
341	320	21	28	26	2	182	171	11	Urban	Akbarpur T.A.	
390	377	13	11	11	...	123	117	6	Urban	Rura T.A.	
201	193	8	85	84	1	50	48	2	Urban	Shiwali T.A.	
90,026	82,532	7,494	8,984	8,414	570	15,294	12,837	2,457	Total	Kanpur Tahsil	4
24,385	21,349	3,036	7,929	7,427	502	12,640	10,579	2,061	Rural		
65,641	61,183	4,458	1,055	987	68	2,654	2,258	396	Urban		
65,386	60,937	4,449	1,017	949	68	2,512	2,118	394	Urban	Kanpur U.A.	
59,701	55,663	4,038	1,007	939	68	2,501	2,109	392	Urban	(a) Kanpur M.C. Rawatpur Station Yard O.G. & C.R. Coloney O.G.U.	

अनुसूचित जातियों के लिए प्राथमिक जनगणना सार

लोकेशन कोड नं० Location Code No.	जिला/तहसील/नगर समूह/शहर/कस्बा District/Tahsil/ U. A./City/ Town	योग/ग्रामीण/नगरीय Total/Rural/Urban	मुख्य काम करने वाले Main Workers					
			पारिवारिक उद्योग, उत्पादन, संसाधन, सर्विसिंग और मरम्मत Household Industry, Manufacturing Processing, Servicing and Repairs V (a)			अन्य काम करने वाले Other Workers (III, IV, V(b), & VI to IX)		
			व्य० P	पु० M	स्त्री F	व्य० P	पु० M	स्त्री F
1	2	3	20	21	22	23	24	25
28.	**कानपुर जनपद**	**योग**	**5,105**	**4,516**	**589**	**72,551**	**67,663**	**4,888**
		ग्रामीण	**2,788**	**2,367**	**421**	**11,160**	**10,220**	**940**
		नगरीय	**2,317**	**2.149**	**168**	**61,391**	**57,443**	**3,948**
1.	बिल्हौर तहसील	योग	359	328	31	1,888	1,762	126
		ग्रामीण	349	319	30	1,679	1,570	109
		नगरीय	10	9	1	209	192	17
	बिल्हौर नगरपालिका	नगरीय	2	1	1	121	107	14
	शिवराजपुर नगरक्षेत्र	नगरीय	8	8	...	88	85	3
2.	डेरापुर तहसील	योग	489	441	48	1,816	1,723	93
		ग्रामीण	441	405	36	1,547	1,469	78
		नगरीय	48	36	12	269	254	15
	झिझक नगरक्षेत्र	नगरीय	48	36	12	269	254	15
3.	अकबरपुर तहसील	योग	435	386	49	1,816	1,660	156
		ग्रामीण	350	302	48	1,448	1,311	137
		नगरीय	85	84	1	368	349	19
	अकबरपुर नगरक्षेत्र	नगरीय	4	4	...	127	119	8
	रूरा नगरक्षेत्र	नगरीय	77	77	...	179	172	7
	शिवाली नगरक्षेत्र	नगरीय	4	3	1	62	58	4
4.	कानपुर तहसील	योग	2,934	2,604	330	62,814	58,677	4,137
		ग्रामीण	834	656	178	2,982	2,687	295
		नगरीय	2,100	1,948	152	59,832	55,990	3,842
	कानपुर नगर समूह	नगरीय	2,095	1.943	152	59.762	55,927	3,835
	(अ) कानपुर एम.सी.रावतपुर स्टेशन यार्ड ओ. जी. तथा ओ. आर. कालोनी ओ. जी. ए.	नगरीय	1,889	1.748	141	54,304	50,867	3,437

PRIMARY CENSUS ABSTRACT FOR SCHEDULED CASTES

सीमांतिक काम करने वाले Marginal Workers			काम न करने वाले Non Workers			योग/ग्रामीण/नगरी Total/Rural/Urban	जिला/तहसील/नगर समूह/शहर/कस्बा District/Tahsil/ U. A./City/ Town	लोकेशन कोड नं० Location Code No.
व्य० P	पु० M	स्त्री F	व्य० P	पु० M	स्त्री F			
26	27	28	29	30	31	3	2	1
5,296	776	4,520	512,481	201,931	310,550	Total	Kanpur District	28
5,124	635	4,489	333,464	129,131	204,333	Rural		
172	141	31	179,017	72,800	106,217	Urban		
758	99	659	65,155	24,312	40,843	Total	Bilhaur Tahsil	1
758	99	659	63,637	23,719	39,918	Rural		
...	...	...	1,518	593	925	Urban		
...	...	...	673	261	412	Urban	Bilhaur M.B.	
...	...	...	845	332	513	Urban	Shivrajpur T.A.	
1,017	150	867	60,436	23,518	36,918	Total	Derapur Tahsil	2
1,017	150	867	58,917	22,963	35,954	Rural		
...	...	...	1,519	555	964	Urban		
...	...	...	1,519	555	964	Urban	Jhinjhak T.A.	
363	61	302	57,510	22,111	35,399	Total	Akbarpur Tahsil	3
360	61	299	55,063	21,133	33,930	Rural		
3	...	3	2,447	978	1,469	Urban		
...	...	...	929	390	539	Urban	Akbarpur T.A.	
3	...	3	950	379	571	Urban	Rura T.A.	
...	...	...	568	209	359	Urban	Shiwali T.A.	
497	212	285	220,467	88,330	132,137	Total	Kanpur Tahsil	4
328	71	257	51,420	19,468	31,952	Rural		
169	141	28	169,047	68,862	100,185	Urban		
169	141	28	168,373	68,582	99,791	Urban	Kanpur U.A.	
156	137	19	152,352	61,927	90,425	Urban	(a) Kanpur M.C. Rawatpur Station Yard O.G. & C.R. Coloney O.G.U.	

1	2	3	4	5	6	7	8	9	10
	(i) कानपुर एम.सी.	नगरीय	41,579	211,329	117,226	94,103	70,740	50,298	20,442
	(ii) रावतपुर स्टेशन यार्ड ओ.जी.	नगरीय	102	543	305	238	161	130	31
	(iii) सेन्ट्रल रेलवे कालोनी ओ.जी.	नगरीय	53	337	196	141	170	123	47
	(ब) कानपुर कैन्ट	नगरीय	2,169	12,090	6,489	5,601	4,071	2,822	1,249
	(स) अर्मापुर स्टेट जनगणना नगर	नगरीय	722	3,841	2,156	1,685	1,703	1,234	469
	(द) उत्तर रेलवे कालोनी जनगणना नगर	नगरीय	966	4,873	2,739	2,134	1,954	1,426	528
	(य) चकेरी जनगणना नगर	नगरीय	64	252	158	94	125	93	32
	(र) आई. आई. टी. कानपुर जनगणना नगर	नगरीय	128	663	392	272	274	207	67
	बिठूर नगरक्षेत्र	नगरीय	168	929	526	403	252	206	46
5.	भोगनीपुर तहसील	योग	13,251	69,311	37,883	31,428	13,627	11,452	2,175
		ग्रामीण	12,537	65,468	35,787	29,681	12,769	10,758	2,011
		नगरीय	714	3,843	2,096	1,747	858	694	164
	पुखराया नगरक्षेत्र	नगरीय	331	1,731	936	795	482	371	111
	सिकन्दरा नगरक्षेत्र	नगरीय	210	1,183	660	523	207	181	26
	अमरौधा नगरक्षेत्र	नगरीय	173	929	500	429	169	142	27
6.	घाटमपुर तहसील	योग	17,460	93,396	49,907	43,489	16,499	14,484	2,015
		ग्रामीण	17,034	91,069	48,617	42,452	15,960	14,058	1,902
		नगरीय	426	2,327	1,290	1,037	539	426	113
	घाटमपुर नगरपालिका	नगरीय	426	2,327	1,290	1,037	539	426	113

PRIMARY CENSUS ABSTRACT FOR SCHEDULED CASTES

11	12	13	14	15	16	17	18	19	3	2	1
59,468	55,447	4,021	1,007	939	68	2,500	2,108	392	Urban	(i) Kanpur M.C.	
141	129	12	...	...	...	1	1	...	Urban	(ii) Rawatpur Station Yard O.G.	
92	87	5	...	...	...	...	...	...	Urban	(iii) Central Railway Colony O.G.	
3,047	2,821	726	9	9	...	5	5	...	Urban	(b) Kanpur Cantt.	
965	920	45	...	...	...	...	...	...	Urban	(c) Armapur Estate C.T.	
1,401	1,297	104	1	1	...	6	4	2	Urban	(d) Northern Railway Coloney C.T.	
99	95	4	...	...	...	...	...	...	Urban	(e) Chakeri C.T.	
173	141	32	...	...	...	...	...	...	Urban	(f) I.I.T. Kanpur C.T.	
255	246	9	38	38	...	142	140	2	Urban	Bithoor T.A.	
20,967	18,895	2,072	7,667	7,188	479	11,094	9,699	1,395	Total	Bhognipur Tahsil	5
19,908	17,923	1,985	7,464	6,998	466	10,697	9,328	1,369	Rural		
1,059	972	87	203	190	13	397	371	26	Urban		
468	417	51	56	45	11	129	127	2	Urban	Pukhrayan T.A.	
346	322	24	93	92	1	216	196	20	Urban	Sikandra T.A.	
245	233	12	54	53	1	52	48	4	Urban	Amraudha T.A.	
30,166	24,981	5,185	8,510	7,765	745	18,757	14,626	4,131	Total	Ghatampur Tahsil	6
29,541	24,379	5,162	8,434	7,690	744	18,536	14,418	4,118	Rural		
625	602	23	76	75	1	221	208	13	Urban		
625	602	23	76	75	1	221	208	13	Urban	Ghatampur M.B.	

1	2	3	20	21	22	23	24	25
	(i) कानपुर एम. सी.	नगरीय	1,889	1,748	141	54,072	50,652	3,420
	(ii) रावतपुर स्टेशन यार्ड ओ. जी.	नगरीय	...	...	...	140	128	12
	(iii) सेन्ट्रल रेलवे कालोनी ओ. जी.	नगरीय	...	...	...	92	87	5
	(ब) कानपुर कैन्ट	नगरीय	196	187	9	2,837	2,620	217
	(स) अर्मापुर स्टेट जनगणना नगर	नगरीय	...	...	...	965	920	45
	(द) उत्तर रेलवे कालोनी जनगणना नगर	नगरीय	10	8	2	1,384	1,284	100
	(य) चकेरी जनगणना नगर	नगरीय	...	...	...	99	95	4
	(र) आइ.आई.टी. कानपुर जनगणना नगर	नगरीय	...	...	...	173	141	32
	बिठूर नगरक्षेत्र	नगरीय	5	5	...	70	63	7
5.	भोगनीपुर तहसील	योग	344	297	47	1,862	1,711	151
		ग्रामीण	302	257	45	1,445	1,340	105
		नगरीय	42	40	2	417	371	46
	पुखराया नगरक्षेत्र	नगरीय	16	15	1	267	230	37
	सिकन्दरा नगरक्षेत्र	नगरीय	...	...	...	37	34	3
	अमरौधा नगरक्षेत्र	नगरीय	26	25	1	113	107	6
6.	घाटमपुर तहसील	योग	544	460	84	2,355	2,130	225
		ग्रामीण	512	428	84	2,059	1,843	216
		नगरीय	32	32	...	296	287	9
	घाटमपुर नगरपालिका	नगरीय	32	32	...	296	287	9

PRIMARY CENSUS ABSTRACT FOR SCHEDULED CASTES

26	27	28	29	30	31	3	2	1
156	137	19	151,705	61,642	90,063	Urban	(i) Kanpur M.C.	
...	...	...	402	176	226	Urban	(ii) Rawatpur Station Yard O.G.	
...	...	...	245	109	136	Urban	(iii) Central Railway Coloney O.G.	
1	...	1	9,042	3,663	5,374	Urban	(b) Kanpur Cantt.	
4	4	...	2,872	1,232	1,640	Urban	(c) Armapur Estate C.T.	
...	...	...	3,472	1,442	2,030	Urban	(d) Northern Railway Colony C.T.	
...	...	...	153	63	90	Urban	(e) Chakeri C.T.	
8	...	8	482	250	232	Urban	(f) I.I.T. Kanpur C.T.	
...	...	...	674	280	394	Urban	Bithoor T.A.	
966	111	855	47,378	18,877	28,501	Total	Bhognipur Tahsil	5
966	111	855	44,594	17,753	26,841	Rural		
...	...	...	2,784	1,124	1,660	Urban		
...	...	...	1,263	519	744	Urban	Pukhrayana T.A.	
...	...	...	837	338	499	Urban	Sikandra T.A.	
...	...	...	684	267	417	Urban	Amraudha T. A.	
1,695	143	1,552	61,535	24,783	36,752	Total	Ghatampur Tahsil	6
1,695	143	1,552	59,833	24,095	35,738	Rural		
...	...	...	1,702	688	1,014	Urban		
...	...	...	1,702	688	1,014	Urban	Ghatampur M.B.	

लोकेशन कोड नं० Location Code No.	जिला/तहसील/नगर-समूह/शहर/कस्बा District/Tahsil/ U. A./City/ Town	योग/ग्रामीण/नगरीय Total/Rural/Urban	अ० ज०जा० सदस्यों सहित परिवारों की संख्या No. of Households with S.T. Members	अनुसूचित जनजातियों की कुल संख्या Total Population of Scheduled Tribes			साक्षर Literates		
				व्य० P	पु० M	स्त्री F	व्य० P	पु० M	स्त्री F
1	2	3	4	5	6	7	8	9	10
28	**कानपुर जनपद**	**योग**	**183**	**1,142**	**691**	**451**	**192**	**152**	**40**
		ग्रामीण	**121**	**830**	**504**	**326**	**84**	**82**	**2**
		नगरीय	**62**	**312**	**187**	**125**	**108**	**70**	**38**
1	बिल्हौर तहसील	योग	...	...	...	...	...	...	...
		ग्रामीण	...	...	...	...	...	...	...
		नगरीय	...	...	...	...	...	...	...
	बिल्हौर नगरपालिका	नगरीय	...	...	...	...	...	...	...
	शिवराजपुर नगर क्षेत्र	नगरीय	...	...	...	...	...	...	...
2	डेरापुर तहसील	योग	50	250	120	130	19	18	1
		ग्रामीण	50	250	120	130	19	18	1
		नगरीय	...	...	...	...	...	...	...
	झिझक नगर क्षेत्र	नगरीय	...	...	...	...	...	...	...
3	अकबरपुर तहसील	योग	22	243	208	35	22	22	...
		ग्रामीण	22	243	208	35	22	22	...
		नगरीय	...	...	...	...	...	...	...
	अकबरपुर नगर क्षेत्र	नगरीय	...	...	...	...	...	...	...
	रूरा नगर क्षेत्र	नगरीय	...	...	...	...	...	...	...
	शिवाली नगर क्षेत्र	नगरीय	...	...	...	...	...	...	...
4	कानपुर तहसील	योग	79	429	243	186	124	86	38
		ग्रामीण	17	117	56	61	16	16	...
		नगरीय	62	312	187	125	108	70	38
	कानपुर नगर समूह	नगरीय	62	312	187	125	108	70	38
	(अ) कानपुर एम.सी. रावत पुर स्टेशन याई ओ. जी. तथा ओ. आर. कालोनी ओ. जी. यू.	नगरीय	48	240	143	97	58	39	19

PRIMARY CENSUS ABSTRACT FOR SCHEDULED TRIBES

मुख्य काम करने वाले Main Workers											
कुल मुख्य काम करने वाले Total Main Workers (I to IX)			काश्तकार Cultivators (I)			खेतिहर मजदूर Agricultural Labourers (II)			योग/ग्रामीण/नगरीय Total/Rural/Urban	जिला/तहसील/नगर/समूह/शहर/कस्बा District/Tahsil/U. A./City/Town	लोकेशन कोड नं० Location Code No.
व्य० P	पु० M	स्त्री F	व्य० P	पु० M	स्त्री F	व्य० P	पु० M	स्त्री F			
11	12	13	14	15	16	17	18	19	3	2	1
291	284	7	26	25	1	145	142	3	Total	Kanpur District	28
224	217	7	26	25	1	145	142	3	Rural		
67	67	...	...	...	...	...	...	...	Urban		
...	...	...	...	...	...	...	...	...	Total	Bilhaur Tahsil	1
...	...	...	...	...	...	...	...	...	Rural		
...	...	...	...	...	...	...	...	...	Urban		
...	...	...	...	...	...	...	...	...	Urban	Bilhaur M. B.	
...	...	...	...	...	...	...	...	...	Urban	Shivrajpur T. A.	
56	55	1	18	18	...	14	13	1	Total	Derapur Tahsil	2
56	55	1	18	18	...	14	13	1	Rural		
...	...	...	...	...	...	...	...	...	Urban		
...	...	...	...	...	...	...	...	...	Urban	Jhinjhak Tahsil	
98	98	...	...	...	...	90	90	...	Total	Akbarpur Tahsil	3
98	98	...	...	...	...	90	90	...	Rural		
...	...	...	...	...	...	...	...	...	Urban		
...	...	...	...	...	...	...	...	...	Urban	Akbarpur T. A.	
...	...	...	...	...	...	...	...	...	Urban	Rura T. A.	
...	...	...	...	...	...	...	...	...	Urban	Shiwali T. A.	
100	2	2	4	4	...	26	24	2	Total	Kanpur Tahsil	4
33	31	2	4	4	...	26	24	2	Rural		
67	67	...	...	...	...	...	...	...	Urban		
67	67	...	...	...	...	...	...	...	Urban	Kanpur U.A.	
44	44	...	...	...	...	...	...	...	Urban	(a) Kanpur M.C.	
										Rawatpur Station Yard O.G. & O.R. Colony O.G.U.	

लोकेशन कोड नं० Location Code No.	जिला/तहसील/नगर-समूह/शहर/कस्बा District/Tahsil/ U.A./City Town	योग/ग्रामीण/नगरीय Total/Rural/Urban	मुख्य काम करने वाले Main Workers — पारिवारिक उद्योग, उत्पादन, संसाधन, सर्विसिंग और मरम्मत Household Industry, Manufacturing Processing Servicing and Repairs V (a)			अन्य काम करने वाले Other Workers (III, IV, V(b) & VI to IX)		
			व्य० P	पु० M	स्त्री F	व्य० P	पु० M	स्त्री F
1	2	3	20	21	22	23	24	25
28	**कानपुर जनपद**	**योग**	**4**	**4**	...	**116**	**113**	**3**
		ग्रामीण	**3**	**3**	...	**50**	**47**	**3**
		नगरीय	**1**	**1**	...	**66**	**66**	...
	1 बिल्हौर तहसील	योग	...	...	...	...	...	...
		ग्रामीण	...	...	...	...	...	...
		नगरीय	...	...	...	...	...	...
	बिल्हौर नगरपालिका	नगरीय	...	...	...	...	...	...
	शिवराजपुर नगरक्षेत्र	नगरीय	...	...	...	...	...	...
	2 डेरापुर तहसील	योग	2	2	...	22	22	...
		ग्रामीण	2	2	...	22	22	...
		नगरीय	...	...	...	...	...	...
	भिऋक नगरक्षेत्र	नगरीय	...	...	...	...	...	...
	3 अकबरपुर तहसील	योग	...	...	...	8	8	...
		ग्रामीण	...	...	...	8	8	...
		नगरीय	...	...	...	...	...	...
	अकबरपुर नगरक्षेत्र	नगरीय	...	...	...	...	...	...
	रूरा नगरक्षेत्र	नगरीय	...	...	...	...	...	...
	सिवाली नगरक्षेत्र	नगरीय	...	...	...	...	...	...
	4 कानपुर तहसील	योग	1	1	...	69	69	...
		ग्रामीण	...	...	...	3	3	...
		नगरीय	1	1	...	66	66	...
	कानपुर नगरक्षेत्र	नगरीय	1	1	...	66	66	...
	(अ) कानपुर एम.सी. रावतपुर स्टेशन यार्ड ओ. जी. तथा ओ. आर. कालोनी ओ. जी. यू.	नगरीय	1	1	...	43	43	...

PRIMARY CENSUS ABSTRACT FOR SCHEDULED TRIBES

सीमांतिक काम करने वाले Marginal Workers			काम न करने वाले Non Workers			योग/ग्रामीण/नगरीय Total/Rural/Urban	जिला/तहसील/नगर-समूह/शहर/कस्बा District/Tahsil/ U. A./City/ Town	लोकेशन कोड नं० Location Code No.
व्य० P	पु० M	स्त्री F	व्य० P	पु० M	स्त्री F			
26	27	28	29	30	31	3	2	1
15	7	8	836	400	436	**Total**	**Kanpur District**	28
14	6	8	592	281	311	**Rural**		
1	1	...	244	119	125	**Urban**		
...	...	...	...	...	...	Total	Bilhaur Tahsil	1
...	...	...	...	...	...	Rural		
...	...	...	...	...	...	Urban		
...	...	...	...	...	...	Urban	Bilhaur M. B.	
...	...	...	...	...	...	Urban	Shivrajpur T. A.	
6	1	5	188	64	124	Total	Derapur Tahsil	2
6	1	5	188	64	124	Rural		
...	...	...	...	...	...	Urban		
...	...	...	...	...	...	Urban	Jhinjhak T. A.	
...	...	...	145	110	35	Total	Akbarpur Tahsil	3
...	...	...	145	110	35	Rural		
...	...	...	...	...	...	Urban		
...	...	...	...	...	...	Urban	Akbarpur T. A.	
...	...	...	...	...	...	Urban	Rura T. A.	
...	...	...	...	...	...	Urban	Shiwali T.A.	
1	1	...	328	144	184	Total	Kanpur Tahsil	4
...	...	...	84	25	59	Rural		
1	1	...	244	119	125	Urban		
1	1	...	244	119	125	Urban	Kanpur U. A.	
1	1	...	195	98	97	Urban	(a) Kanpur M. C. Rawatpur Station Yard O. G. & O. R. Colony O. G. U.	

अनुसूचित जनजातियों के लिए प्राथमिक जनगणना सार

1	2	3	4	5	6	7	8	9	10
	(i) कानपुर एम. सी.	नगरीय	48	240	143	97	58	39	19
	(ii) रावतपुर स्टेशन यार्ड ओ. जी.	नगरीय	...	...	...	...	...	...	...
	(iii) सेन्ट्रल रेलवे कालोनी ओ. जी.	नगरीय	...	...	...	...	...	...	...
	(ब) कानपुर कैन्ट	नगरीय	3	15	8	7	11	4	7
	(स) अर्मापुर स्टेट जनगणना नगर	नगरीय	5	32	17	15	22	14	8
	(द) उत्तर रेलवे कालोनी जनगणना नगर	नगरीय	2	9	6	3	4	3	1
	(य) चकेरी जनगणना नगर	नगरीय	4	16	13	3	13	10	3
	(र) आई. आई. टी. कानपुर जनगणना नगर	नगरीय	...	...	...	...	...	...	...
	बिठूर नगरक्षेत्र	नगरीय	...	...	...	...	...	...	...
5	भोगनीपुर तहसील	योग	10	50	28	22	6	6	...
		ग्रामीण	10	50	28	22	6	6	...
		नगरीय	...	...	...	...	...	...	...
	पुखराया नगरक्षेत्र	नगरीय	...	...	...	...	...	...	...
	अमरौधा नगरक्षेत्र	नगरीय	...	...	...	...	...	...	...
	सिकन्दरा नगरक्षेत्र	नगरीय	...	...	...	...	...	...	...
6	घाटमपुर तहसील	योग	22	170	92	78	21	20	1
		ग्रामीण	22	170	92	78	21	20	1
		नगरीय	...	...	...	...	...	...	...
	घाटमपुर नगरपलिका	नगरीय	...	...	...	...	...	...	...

PRIMARY CENSUS ABSTRACT FOR SCHEDULED TRIBES

11	12	13	14	15	16	17	18	19	3	2	1
44	44	...	...	...	...	...	...	...	Urban	(i) Kanpur M.C.	
...	...	...	...	...	...	...	...	...	Urban	(ii) Rawatpur Station Yard O.G.	
...	...	...	...	...	...	...	...	...	Urban	(iii) Central Rly. Colony O. G.	
4	4	...	...	...	...	...	...	...	Urban	(b) Kanpur Cantt.	
8	8	...	...	...	...	...	...	...	Urban	(c) Armapur Estate C.T.	
2	2	...	...	...	...	...	...	...	Urban	(d) Northern Rly. Colony C. T.	
9	9	...	...	...	...	...	...	...	Urban	(e) Chakeri C.T.	
...	...	...	...	...	...	...	...	...	Urabn	(f) I.I.T. Kanpur C.T.	
...	...	...	...	...	...	...	...	...	Urban	Bithoor T. A.	
9	8	1	2	1	1	...	...	...	Total	Bhognipur Tahsil	5
9	8	1	2	1	1	...	...	...	Rural		
...	...	...	...	...	...	...	...	...	Urban		
...	...	...	...	...	...	...	...	...	Urban	Pukhrayan T.A.	
...	...	...	...	...	...	...	...	...	Urban	Amraudha T. A.	
...	...	...	...	...	...	...	...	...	Urban	Sikandra T. A.	
28	25	3	2	2	...	15	15	...	Total	Ghatampur Tahsil	6
28	25	3	2	2	...	15	15	...	Rural		
...	...	...	...	...	...	...	...	...	Urban		
...	...	...	...	...	...	...	...	...	Urban	Ghatampur M.B.	

अनुसूचित जनजातियों के लिए प्राथमिक जनगणना सार

1	2	3	20	21	22	23	24	25
	(i) कानपुर एम. सी.	नगरीय	1	1	...	43	43	...
	(ii) रावतपुर स्टेशन यार्ड ओ. जी.	नगरीय	...	...	...	...	...	...
	(iii) सेन्ट्रल रेलवे कालोनी ओ. जी.	नगरीय	...	...	...	...	...	...
	(ब) कानपुर कैन्ट	नगरीय	...	...	...	4	4	...
	(स) अर्मापुर स्टेट जनगणना सार	नगरीय	...	...	...	8	8	...
	(द) उत्तर रेलवे कालोनी जनगलना सार	नगरीय	...	...	...	2	2	...
	(य) चकेरी जनगणना सार	नगरीय	...	...	...	9	9	...
	(र) आई.आई.टी. कानपुर जनगणना सार	नगरीय	...	...	...	...	...	...
	बिठूर नगरक्षेत्र	नगरीय	...	...	...	...	...	...
5	भोगनीपुर तहसील	योग	...	...	...	7	7	...
		ग्रामीण	...	...	...	7	7	...
		नगरीय	...	...	...	...	...	...
	पुखरायां नगरक्षेत्र	नगरीय	...	...	...	...	...	...
	अमरौधा नगरक्षेत्र	नगरीय	...	...	...	...	...	...
	सिकन्दरा नगरक्षेत्र	नगरीय	...	...	...	...	...	...
6	घाटमपुर तहसील	योग	1	1	...	10	7	3
		ग्रामीण	1	1	...	10	7	3
		नगरीय	...	...	...	...	...	...
	घाटमपुर नगरपालिका	नगरीय	...	...	...	...	..	..

PRIMARY CENSUS ABSTRACT FOR SCHEDULED TRIBES

26	27	28	29	30	31	3	2	1
1	1	...	195	98	97	Urban	(i) Kanpur M. C.	
...	...	...	...	...	...	Urban	(ii) Rawatpur Station Yard O. G.	
...	...	...	...	...	...	Urban	(iii) Central Rly. Colony O. G.	
...	...	...	11	4	7	Urban	(b) Kanpur Cantt.	
...	...	...	24	9	15	Urban	(c) Armapur Estate C.T.	
...	...	...	7	4	3	Urban	(d) Northern Rly. Colony C.T.	
...	...	...	7	4	3	Urban	(e) Chakeri C. T.	
...	...	...	...	...	...	Urban	(f) I. I. T. Kanpur C. T.	
...	...	...	...	...	...	Urban	Bithoor T. A.	
...	...	...	41	20	21	Total	Bhognipur Tahsil	5
...	...	...	41	20	21	Rural		
...	...	...	...	...	...	Urban		
...	...	...	...	...	...	Urban	Pukhrayan T. A.	
...	...	...	...	...	...	Urban	Amraudha T. A.	
...	...	...	...	...	...	Urban	Sikandra T.A.	
8	5	3	134	62	72	Total	Ghatampur Tahsil	6
8	5	3	134	62	72	Rural		
...	...	...	...	...	...	Urban		
...	...	...	...	...	...	Urban	Ghatampur M. B.	

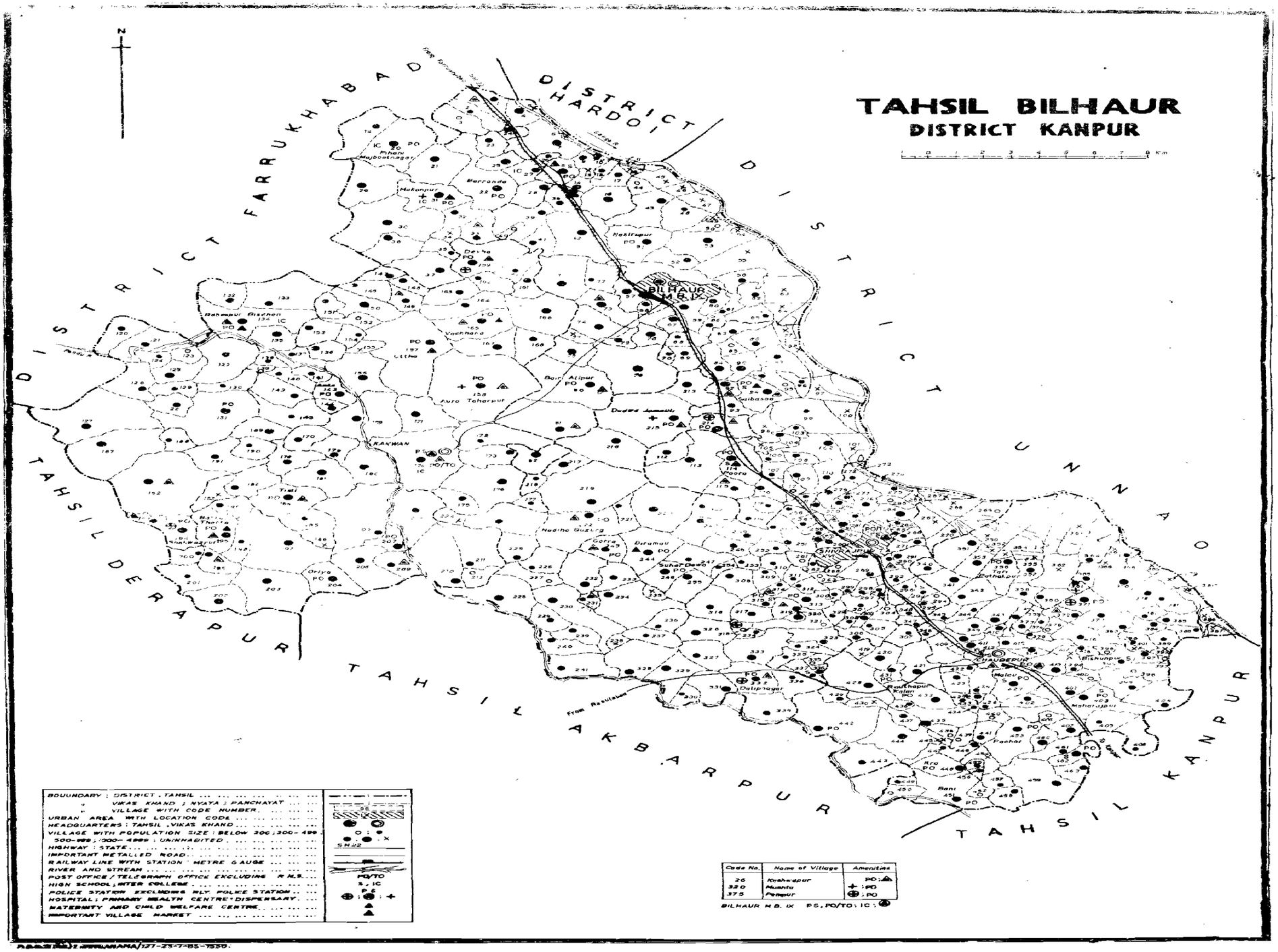
TAHSIL BILHAUR
DISTRICT KANPUR
0 1 2 3 4 5 6 7 8 Km
N
DISTRICT FARRUKHABAD
DISTRICT HARDOI
DISTRICT UNNAO
TAHSIL DERAPUR
TAHSIL AKBARPUR
TAHSIL KANPUR
BILHAUR M.B. IX
KAKWAN
Makanpur
Berranda
Hastinapur
Dehna
Rahmapur Bishen
Vachhara
Lilha
Auta Taharpur
Bairi Alipur
Dudha Jamalli
Paisasa
Poora
Nadha Guzara
Gorra
Biramau
Suhar Deo
Oriya
Tiwai
Dalipnagar
Shivrajpur
Tajpur Bathalau
Malau
Maharajpur
Prachar
Bani
Kasba Kalan
Kasba Khurd
Bhoja Khera
Bhoja Kalan
Bhoja Khurd
Bhoja Kalan
Bhoja Khurd
Bhoja Kalan
Bhoja Khurd

1 - बिल्हौर तहसील

1 - Bilhaur Tahsil

ग्रामों की वर्णानुक्रम सूची

बिल्हौर तहसील

क्रम सं०	ग्राम का नाम	लोकेशन कोड नं०	क्रम सं०	ग्राम का नाम	लोकेशन कोड नं०	क्रम सं०	ग्राम का नाम	लोकेशन कोड नं०
1	2	3	1	2	3	1	2	3
1	अकबरपुर सेंग	89	36	औरंगपुर महदेवा	206	71	कटरी सलेमपुर बिठूर	380
2	अजीमाबाद	124	37	औरंगपुर सामी	79	72	कटरी सुनौढ़ा	369
3	अजौली	298	38	औराबरी	110	73	कटरी सेजती बादशाहपुर	46
4	अटवा	368	39	कऊवन	174	74	कटरी हसौली काजीगंज	5
5	अन्ता	142	40	कटरी अकबरपुर सेम	88	75	कटरी हासिमपुर	11
6	अनेई	82	41	कटरी अटवा	367	76	कनजतीपुर	240
7	अमिलिहा	401	42	कटरी अल्लापुर भसेनी	268	77	कपूरपुर भवन	252
8	अर्जुनपुर	106	43	कटरी आकिन	6	78	कमसान	78
9	अरौल	8	44	कटरी कमोना	355	79	कमालपुर	225
10	अल्लाहपुर भसेनी	267	45	कटरी ख्वाजगीपुर	362	80	करतरिया	336
11	अल्लीपुर उर्फ करूवामऊ	162	46	कटरी गढ़नपुर प्रहार	87	81	करनझाई	212
12	अवावकरापुर	327	47	कटरी गिलावट अमीनाबाद	18	82	कसमड़ा	187
13	अहमदपुर नदीहा	177	48	कटरी जैंसरमऊ	100	83	कसिगवां	169
14	आकिन	7	49	कटरी गौरी	63	84	काकूपुर निहाल	278
15	आन्टी	231	50	कटरी तरी पाठकपुर	354	85	काकूपुर रब्बन	281
16	आराजी ईसेपुर उर्फ ढुलमऊ	168	51	कटरी दुर्गापुर	352	86	काकूपुर सीताराम	284
17	आलमपुर	398	52	कटरी नानमऊ	54	87	काकूपुर हलबल	277
18	इटरा	448	53	कटरी पनका	274	88	कांटी कुई	13
19	इटली	202	54	कटरी पाठकपुर बिठुर	387	89	कासामऊ	315
20	इन्दलपुर जुगराजपुर	441	55	कटरी प्यारेपुर	273	90	किशुनपुर	384
21	इन्दलपुर शिवराजपुर	345	56	कटरी बरुवा कलां	363	91	कीरतपुर	236
22	इन्धना	314	57	कटरी बरुवा खुर्द	366	92	कुकुरादेव	461
23	इब्राहिमपुर रौस	150	58	कटरी बहरामपुर	10	93	कुदौरा	75
24	इलियासपुर	32	59	कटरी बाजिदपुर	386	94	कुर्मी खेड़ा कलां	423
25	ईसेपुर बिल्हौर	77	60	कटरी बाल्हीपुर	379	95	कुर्मी खेड़ा खुर्द	323
26	ईसेपुर शिवराजपुर	300	61	कटरी बेहटा	350	96	कुरेह	156
27	उटहा	157	62	कटरी बोहनार	49	97	कुरौली	172
28	उत्तमपुर	164	63	कटरी मतलबपुर जुलाह	97	98	कुंवरपुर	249
29	उत्तरी	214	64	कटरी महगावां	55	99	कुंवरपुर कुकुरी	233
30	उदय भानपुर	152	65	कटरी मुहीउद्दीनपुर	64	100	केशवापुर	26
31	उदेतपुर बिठुर	383	66	कटरी राजेपुर शादीपुर	269	101	केवना	357
32	उदेतपुर शिवराजपुर	297	67	कटरी राधन	101	102	खजुरी	74
33	उमरी	434	68	कटरी शाहपुर पदुमन उर्फ गढ़ी	45	103	खरगपुर	343
34	औरिया	204	69	कटरी सम्भियापुर	47	104	खरपतपुर	151
35	औरोताहरपुर	158	70	कटरी सरायगंज	287	105	खाड़ामऊ	21

ग्रामों की वर्णानुक्रम सूची

बिल्हौर तहसील

क्रम सं०	ग्राम का नाम	लोकेशन कोड नं०	क्रम सं०	ग्राम का नाम	लोकेशन कोड नं०	क्रम सं०	ग्राम का नाम	लोकेशन कोड नं०
1	2	3	1	2	3	1	2	3
106	खालालपुर	248	141	गांगूपुर	1	176	जैसरमऊ	99
107	खासपुर	41	142	घनश्यामपुर	360	177	जोराबरपुर	307
108	खुर्द खोजनपुर	161	143	घाघपुर	377	178	टकटौली	234
109	खेड़ा कुर्सी	207	144	घाघू	140	179	टिकरा	186
110	खेरवा	137	145	घेमऊ	213	180	डिगरापुर	382
111	खेरिया	138	146	चककाजी अलिहा	392	181	डुढ़वा जमौली	215
112	खोधन	226	147	चक खासपुर	40	182	ढूकापुर	117
113	ख्वाजगीपुर	359	148	चक बहरामपुर	445	183	तकीपुर	241
114	गजना	3	149	चक गोबिन्दपुर	454	184	तत्तारपुर	447
115	गजेनपुर	424	150	चक बेचा	393	185	तरी पाठकपुर	356
116	गढ़	85	151	चक बाँका	282	186	ताजपुर	449
117	गढ़ी	148	152	चक सम्भरपुर	321	187	तिघरा	400
118	गढ़ेवा	175	153	चक हजरतपुर	417	188	तिलोकपुर	373
119	गदनपुर आहर	86	154	चन्दपुरा	167	189	तिश्ती	184
120	गदनपुर चुरसा	81	155	चन्दुला	457	190	तिशाह	130
121	गदनपुर रसूलाबाद	129	156	चम्पतपुर	421	191	तोरना	209
122	गदाईपुर	128	157	चीतामऊ	2	192	तोड़कापुर	337
123	गम्भीरपुर	452	158	चौखण्डी	72	193	थाना हमीरपुर	205
124	गबड़हा	371	159	चौधरीपुर	404	194	दड़िरवा	52
125	गिलवट अमीनाबाद	17	160	चौविगही शिकोहाबाद	66	195	दरियापुर बिठुर	397
126	गुड़रा	245	161	चौबेपुर कलां	413	196	दरियापुर बिल्हौर	84
127	गुन्दैला	143	162	चौबेपुर मक्खन	412	197	दरियापुर शिवराजपुर	301
128	गुरैनी	322	163	छतरपुर	283	198	दलिकपुर महरूजपुर	208
129	गुरैया	374	164	जगतपुर	324	199	दलीपनगर	332
130	गूजेपुर	28	165	जगदीशपुर	319	200	दलेलपुर	149
131	गोगूमऊ	425	166	जमालपुर	163	201	दहा रुद्रपुर	308
132	गोपालपुर गढ़रिया	200	167	जरारी	349	202	दहेलिया	255
133	गोपालपुर ताल्लुका	181	168	जरिहा	155	203	दाउदपुर	146
134	गोपालपुर शिवराजपुर	253	169	जलालपुर	34	204	दादरपुर कटहा	90
135	गोविन्दपुर	304	170	जवासी	344	205	दिनकरपुर	251
136	गोविन्देपुर	455	171	जादेपुर धस्सा	339	206	दिलावरपुर टोसवा	449
137	गौरी	62	172	जानपुर उर्फ रानी नेवादा	254	207	दीनदारपुर	238
138	गौरी अभयपुर	316	173	जाफराबाद	285	208	दुदियाना	289
139	गौरी चौबे	312	174	जिताई का पुरवा	198	209	दुर्गापुर	353
140	गौरी लक्खा	431	175	जैतपुर शिवराजपुर	305	210	दुदेपुर	340

ग्रामों की वर्णानुक्रम सूची

बिल्हौर तहसील

क्रम सं०	ग्राम का नाम	लोकेशन कोड नं०	क्रम सं०	ग्राम का नाम	लोकेशन कोड नं०	क्रम सं०	ग्राम का नाम	लोकेशन कोड नं०
1	2	3	1	2	3	1	2	3
112	देवकली बिल्हौर	33	246	निवादा दासा	107	281	बरन्डा	22
212	देवकली शिवराजपुर	239	247	निवादा हंसी	310	282	बर्रा थर्वी	195
213	देवपालपुर	402	248	निसोन	306	283	बरौली	73
214	देवहा	159	249	नैला	127	284	बरुवां कलां	364
215	देवीपुर सराय	104	250	नोनहा कलां	415	285	बरुवां खुर्द	365
216	देंदूपुर	348	251	नोनहा नरसिंह	410	286	बसेन	331
217	धरमूपुर	182	252	नौहा नौगांव	131	287	बहरामपुर	9
218	धौरहरा	24	253	न्यूटा खेड़ा	154	288	बहरामपुर	292
219	नदीहा खुर्द	219	254	पचोर	453	289	बहरामपुर	437
220	नदीहा धामू	218	255	पनका	275	290	बहलोलपुर	462
221	नदीहा बुजुर्ग	222	256	प्रधानपुर	342	291	बहुराज	139
222	नसीरापुर	51	257	पलिया बुजुर्ग	29	292	बाघपुर	145
223	नादूपुर	433	258	पलिया बास खेड़ा	180	293	बाचीपुर	229
224	नाथूपुर	414	259	पाठकपुर बिठुर	388	294	बाजीदपुर	385
225	नानामऊ	53	260	पाठकपुर शिवराजपुर	290	295	बादशाहपुर	190
226	निगोह	442	261	पारा प्रतापपुर	458	296	बारापुर	196
227	निवादा अजीतराय	264	262	पिहानी मजबूत नगर	20	297	बारामऊ	76
228	निवादा अनी	144	263	पीरकपुर	391	298	बारिगौ	189
229	निवादा उधौ	116	264	पूरा	114	299	बाल्हीपुर	378
230	निवादा कंठी	256	265	पूरा कलां	294	300	बावन झाला मुजफ्फरपुर	16
231	निवादा तारापति	265	266	पूरा गनू	418	301	बिकारू	328
232	निवादा थाती	258	267	पूरा जसू	438	302	बिरतियान बिठुर	463
233	निवादा दरिया	280	268	पूरा बुजुर्ग	330	303	बिरहुन	192
234	निवादा धमनू	111	269	पूरा सुवंस	456	304	बिरैचामऊ	341
235	निवादा बंशी	250	270	प्रेम	459	305	बिरोह	428
236	निवादा भग्गी	288	271	प्रेमपुर	375	306	बिलहन	271
237	निवादा मधई	262	272	प्यारेपुर	272	307	बिल्हौर	57
238	निवादा मंजू	95	273	फत्तेपुर मजरा दलिपनगर	335	308	बिसुनपुर	395
239	निवादा महासरन	299	274	फत्तेपुर	176	309	बिहारीपुर	147
240	निवादा मितई	141	275	फत्तेपुर बकोढ़िया	120	310	बीबीपुर	67
241	निवादा शाह	119	276	बकोठी	42	311	बीरामऊ	244
242	निवादा सुक्खार	334	277	बछना	165	312	बूढ़नपुर	399
243	निवादा सुजान	311	278	बदनपुर	376	313	बेदीपुर	83
244	निवादा सैना	118	279	बनी	451	314	बेरी खानपुर	39
245	निवादा हरीराम	243	280	बम्भियापुर	37	315	बेहटा	351

ग्रामों की वर्णानुक्रम सूची

बिल्हौर तहसील

क्रम सं०	ग्राम का नाम	लोकेशन कोड नं०	क्रम सं०	ग्राम का नाम	लोकेशन कोड नं०	क्रम सं०	ग्राम का नाम	लोकेशन कोड नं०
1	2	3	1	2	3	1	2	3
316	बैदानी	405	351	मरहमतनगर	237	386	रहीमपुर बिसहान	134
317	बैदी अलीपुर	80	352	मल्हापुर	179	387	राजारामपुर	361
318	बैरी	260	353	मल्हीपुर	183	388	राजेपुर	69
319	बोझा	327	354	महदेवा	23	389	राजेपुर शादीपुर	270
320	बोहनार	50	355	महबूबपुर	188	390	राढा	98
321	बंसठी	444	356	महराजनगर	325	391	राघन	102
322	भगवन्तपुर	420	357	महराजपुर	403	392	रानेपुर	216
323	भटपुरा शिवराजपुर	291	358	महिगवां	56	393	रामपुर गोपालपुर	446
324	भटपुरा शिवली	235	359	महिपालपुर	259	394	रामनगर	318
325	भवानीपुर	407	360	मानपुर	295	395	रामपुर	91
326	भाऊपुर माधौसिंह	390	361	मालो	427	396	रामपुर किशोरसिंह	389
327	भिखारीपुर	394	362	मितनपुर	429	397	रामपुर ताल्लुका	170
328	भिन्डुरी	411	363	मिर्जापुर लकोठिया	121	398	रामपुर नदीहा	221
329	भीटी	329	364	मीरपुर बेलहन	266	399	रामपुर नरूवा	223
330	भीटी कुर्सी	211	365	मुढ़हर	338	400	रामपुर शिवराजपुर	103
331	भीटी हवेली	14	366	मुड़ेरी	257	401	रामपुर सखरेज	232
332	भीतरगांव	210	367	मुनोव्वरपुर बिल्हौर	135	402	रूद्रपुर बैल	358
333	भैसऊ	313	368	मुनोव्वरपुर रसूलाबाद	193	403	रूद्रापुर	450
334	भौनतपुर	296	369	मुर्रा	178	404	रेवँरी	123
335	भौसाना	306	370	मुश्ता	320	405	रौगाँव	30
336	मऊ	201	371	मुसाहिबपुर	61	406	रौतापुर कलां	432
337	मकनपुर	31	372	मुहपूछा	276	407	रौतापुर खुर्द	317
338	मकरन्दपुर	396	373	मुहीउद्दीनपुर	65	408	लछिमनपुर तिवारियान	419
339	मकरन्दपुर (मजरा)	199	374	मेड़ुआ	15	409	लछिमनपुर मिश्रान	109
340	मटियानी	409	375	मैजूममसपुर	122	410	लालपुर	93
341	मतलबपुर जुलाहा	96	376	मैदऊ	133	411	शहबाजपुर	194
342	मदनेपुर	263	377	मोहम्मद नगर चन्दारी	68	412	शादीपुर	460
343	मदारपुर	35	378	मोहम्भदपुर	160	413	शाहपुर कामा	293
344	मदारा गुमाना	113	379	मोहम्मदपुर उर्फ शिवदतापुर	70	414	शाहपुर दुलू	132
345	मदारा राय	112	380	मौजमपुर (मुअज्जमपुर)	136	415	शाहपुर मालह	346
346	मद्दूपुर	224	381	रतनपुर	303	416	शाहमपुर कोट	60
347	मनावा बिल्हौर	171	382	रसूलपुर बिल्हौर	92	417	शाहमपुर पार्दुमन उर्फ गढ़ी	44
348	मनावा रसूलाबाद	203	383	रसूलपुर रसूलाबाद	191	418	शिवपुरी	105
349	मनोह	333	384	रहमतपुर	58	419	शुक्लापुर	242
350	मसूदरा	416	385	रहीमपुर करीमपुर	71	420	शेरपुर बैरा	443

ग्रामों की वर्णानुक्रम सूची

बिल्हौर तहसील

क्रम सं०	ग्राम का नाम	लोकेशन कोड नं०	क्रम सं०	ग्राम का नाम	लोकेशन कोड नं०	क्रम सं०	ग्राम का नाम	लोकेशन कोड नं०
1	2	3	1	2	3	1	2	3
421	शेषपुर धर्मशाला	27	436	सरैया	38	451	सुरजपुर	185
422	सकरवां	228	437	सलेमपुर बिठुर	381	452	सैलहा	247
423	सखरेज	230	438	सलेमपुर बिल्हौर	173	453	सोनासी	197
424	सदिकामऊ	279	439	सहज्योरा	435	454	हरदासपुर	406
425	संजती बादशाहपुर	43	440	सिकन्दरपुर बिल्हौर	126	455	हरनू	220
426	संडोला	408	441	सिकन्दरपुर शिवराजपुर	309	456	हलपुरा	25
427	सबलपुर शिवराजपुर	261	442	सिघौली	36	457	हसौली काजीगंज	4
428	सबैसू	94	443	सिहुरादारा शिकोह	166	458	हालामऊ	153
429	समसपुर न्योराज	125	444	सिहुरापुर	430	459	हासिमपुर	12
430	समियापुर	48	445	सिहुरामऊ	108	460	हिन्दुपुर	302
431	सम्भरपुर मिश्रान	347	446	सुज्जापुर	227	461	हिरिदेपुर मजरा गोगूमऊ	422
432	सरदारपुर	436	447	सुजावलपुर	115	462	हिलालपुर	19
433	सराय रोज	286	448	सुनौढ़ा	370	463	हंसपुर	439
434	सराय छोतम	426	459	सुभानपुर मुरादनगर	59			
435	सरिगवां	217	450	सुहरदेवा	246			

ALPHABETICAL LIST OF VILLAGES

BILHAUR TAHSIL

Sl.No.	Name of Village	Location Code No.	Sl.No.	Name of Village	Location Code No.	Sl.No.	Name of Village	Location Code No.
1	2	3	1	2	3	1	2	3
1	Ahmadpur Nadiha	177	36	Barapur	196	71	Chak Becha	393
2	Asauli	298	37	Barauli	73	72	Chak Govindepur	454
3	Ajimabad	124	38	Barigau	189	73	Chak Hajaratpur	417
4	Akbarpur Seng	89	39	Barra Tharra	195	74	Chak Kajialiha	392
5	Akin	7	40	Barua Kalan	364	75	Chak Khaspur	40
6	Alampur	398	41	Baruya Khurd	365	76	Chak Sabhbharpur	321
7	Allapur Bhaseni	267	42	Basen	331	77	Chandpura	167
8	Allipur urf Karuamau	162	43	Bedipur	83	78	Chandula	457
9	Amiliha	401	44	Behta	351	79	Champatpur	421
10	Anei	82	45	Beriwanpur	39	80	Chaubepur Kalan	413
11	Anta	142	46	Bhagwantpur	420	81	Chaubepur Pakhan	412
12	Anti	231	47	Bhaisu	313	82	Chaudharipur	404
13	Araji Ishepur urf Dhulmau	168	48	Bhatpura Shivrajpur	291	83	Chaukhandi	72
14	Araul	8	49	Bhatpur Shivali	235	84	Chauvidahi Shikohabad	66
15	Arjunpur	106	50	Bhaunatpur	296	85	Chhatarpur	283
16	Atwa	368	51	Bhaupur Madhau Singh	390	86	Chitamau	2
17	Avavakarapur	372	52	Bhausana	326	87	Dadikha	52
18	Babhbhiyapur	37	53	Bhawanipur	407	88	Dadarpur Katha	90
19	Bachhana	165	54	Bhikharipur	394	89	Daha Rudrapur	308
20	Badanpur	376	55	Bhinduri	411	90	Daheliya	255
21	Badshahpur	190	56	Bhitargaon	210	91	Dalelpur	149
22	Baharampur	9	57	Bhiti	329	92	Dalikpur Maharajpur	208
23	Bahlolpur	462	58	Bhiti Haveli	14	93	Dalipnagar	332
24	Bahrampur	437	59	Bhiti Kursi	211	94	Dariyapur Bilhaur	84
25	Bahramapur	292	60	Bibipur	67	95	Dariyapur Bithuor	397
26	Baidani	405	61	Biharipur	147	96	Dariyapur Shivrajpur	301
27	Bairi	260	62	Bilhaur	57	97	Daudpur	146
28	Bairi Alipur	80	63	Biramau	244	98	Daudupur	348
29	Bajidpur	385	64	Biroh	428	99	Devha	159
30	Bakothi	42	65	Birtiyan Bithoor	463	100	Devipur	104
31	Balhipur	378	66	Bishunpur	395	101	Devkali Bilhaur	33
32	Bani	451	67	Bojha	327	102	Devkali Sivrajpur	239
33	Bansathi	444	68	Boorhanpur	399	103	Devpalpur	402
34	Baramau	76	69	Chak Bahrampur	445	104	Dharmoopur	182
35	Baranda	22	70	Chak Banka	282	105	Dhaurhara	24

ALPHABETICAL LIST OF VILLAGES

BILHAUR TAHSIL

Sl.No.	Name of Village	Ladation Code No.	Sl.No.	Name of Village	Location Code No.	Sl.No.	Name of Village	Location Code No.
1	2	3	1	2	3	1	2	3
106	Dhukapur	117	141	Gondaila	143	176	Jamalpur	163
107	Digrapur	382	142	Goolepur	28	177	Janpur urf Raninevada	254
108	Dilawarpur Toswa	449	143	Gopalpur Garriya	200	138	Jarari	349
109	Dindarpur	238	144	Gopalpur Shivrajpur	253	179	Jariha	155
110	Dinkarpur	251	145	Gopalpur Taluka	181	180	Jawasi	344
111	Dodepur	340	146	Gorra	245	181	Jitai Ka Purwa	198
112	Dubiyana	289	147	Govindepur	455	182	Jorawarpur	307
113	Dudawa Jamauli	215	148	Govindpur	304	183	Kakoopur Halval	277
114	Durgapur	353	149	Guraini	322	184	Kakoopur Nihal	278
115	Endhana	314	150	Guraiya	374	185	Kakoopur Rabban	281
116	Fattepur	176	151	Halamau	153	186	Kakoopur Sitaram	284
117	Fattepur Bakothiya	120	152	Halpura	25	187	Kakwan	174
118	Fattepur Mazra Dalipnagar	335	153	Hanspur	439	188	Kamalpur	225
119	Gabraha	371	154	Hardaspur	406	189	Kamdan	78
120	Gadaipur	128	155	Harnoo	220	190	Kanjati	240
121	Gadanpur Ahar	86	156	Hasaulikajiganj	4	191	Kapoorpur Bhawan	252
122	Gadanpur Chorsa	81	157	Hasimpur	12	192	Karanjhai	212
123	Gadanpur Rasoolabad	129	158	Hilalpur	19	193	Kartariya	336
124	Gajenpur	424	159	Hindupur	302	194	Kasamau	315
125	Gajna	3	160	Hirdepur Majragogoomau	422	195	Kasigawan	169
126	Gambhirpur	452	161	Ibrahimpur Raus	150	196	Kasmara	187
127	Gangoopur	1	162	Iliyaspur	32	197	Kati Kui	13
128	Garh	85	163	Indalpur Jugraj	441	198	Katri Akbarpur Seng	88
129	Garheva	175	164	Indalpur Shivrajpur	345	199	Katri Akin	6
130	Garhi	148	165	Ishepur Bilhaur	77	200	Katri Allapur Bhaseni	268
131	Gauri	62	166	Ishepur Shivrajpur	307	201	Katri Atwa	367
132	Gauri Abhaypur	316	167	Itaili	202	202	Katri Baharampur	10
133	Gauri Chauba	312	168	Itra	448	203	Katri Bajidpur	386
134	Gauri Lakkha	431	169	Jadepur Dhassa	339	204	Ktari Balhipur	379
135	Ghaghoo	140	170	Jafrabad	285	205	Katri Baruba Kalan	363
136	Ghaghpur	377	171	Jagatpur	324	206	Katri Baruba Khrud	366
137	Ghan Shyampur	360	172	Jagdishpur	319	207	Katri Behta	350
139	Ghemau	213	173	Jaisarmau	99	208	Katri Durgapur	352
139	Gilvat Aminabad	17	174	Jaitpur Sivrajpur	305	209	Katri gadanpur Ahar	87
140	Gogumau	425	175	Jalalpur	34	210	Katri Gauri	63

ALPHABETICAL LIST OF VILLAGES

BILHAUR TAHSIL

Sl.No.	Name of Village	Location Code No.	Sl.No.	Name of Village	Location Code No.	Sl.No.	Name of Village	Location Code No.
1	2	3	1	2	3	1	2	3
211	Katri Gilvat Aminabad	18	246	Khodhan	226	281	Manawa Rasoolabad	203
212	Karti Hasauli Kajiganj	5	247	Khurd Khojanpur	161	282	Manoh	333
213	Karti Hasimpur	11	248	Kiratpur	236	283	Manpur	295
214	Karti Jaisarmau	100	249	Ksihanpur	384	284	Marhamat Nagar	237
215	Karti Kamona	355	340	Kudaura	75	285	Mariyani	409
216	Karti Khwajgipur	362	251	Kunwarpur	249	286	Markhara	416
217	Karti Mahiganwa	55	252	Kunwarpur Kukuri	233	287	Matlabpur Jolha	96
218	Karti Matlabpur	97	253	Kurauli	172	288	Mau	201
219	Karti Mohiuddinpur	64	254	Kureh	156	289	Maujampur	136
220	Karti Nanamau	54	255	Kurmikhera Kalan	423	290	Merua	15
221	Katri Panka	274	256	Kurmikhera Khurd	323	291	Mirjapur Lakothiya	121
222	Katri Pathakpur Bithoor	387	257	Kukuradev	461	292	Mirpur Velhan	266
223	Katri Pyarepur	273	258	Lachhimanpur Mishran	109	293	Mitanpur	429
224	Katri Radhan	101	259	Lachhimanpur Tiwariyan	419	294	Mohammadpur	160
225	Katri Rajepur Shadipur	269	260	Lalpur	93	295	Mohammadnagar Chandari	68
226	Katri Sabhiyapur	47	261	Madaraguman	113	296	Mohammadpur urf Shivdattapur	70
227	Katri Salempur Bithor	380	262	Madara Rai	112	297	Mohiuddinpur	65
228	Katri Sanjanti Badshahpur	46	263	Madarpur	35	298	Morhar	338
229	Katri Shahpur parduman Urf Garhi	45	264	Maddupur	224	299	Muhpuchhna	276
230	Katri Sarayganj	287	265	Madnepur	263	300	Munaubarpur Bilhaur	135
231	Katri Sunaurha	369	266	Mahboobpur	188	301	Munaubarpur Rasoolabad	193
232	Katri Taripathakpur	354	268	Mahdeva	23	302	Mureri	257
233	Katri Vohnar	49	268	Mahiganwa	56	303	Murra	178
234	Keshwapur	26	269	Mahipalpur	259	304	Musahibpur	61
235	Kewana	357	270	Mahrajnagar	325	305	Mushta	320
236	Khajuri	74	271	Mahrajpur	403	306	Nadiha Buzurg	222
237	Khanlalpur	248	272	Maidau	133	307	Nadiha dhamoo	218
238	Kharagpur	343	273	Maijoo Samaspur	122	308	Nadiha Khurd	219
239	Kharamau	21	274	Makanpur	31	309	Nadhupur	433
240	Kharpatpur	151	275	Makrandpur	396	310	Naila	127
241	Khaspur	41	276	Makrandpur Majra	199	311	Nanamau	53
242	Khwajgaipur	359	277	Malau	427	312	Nasirapur	51
243	Khera Kursi	207	278	Malhpur	183	313	Nathupur	414
244	Kheriya	138	279	Malhapur	179	314	Nauha Mauganj	131
245	Kherwa	137	280	Manawa Bilhaur	171	215	Nevada Ajitray	264

ALPHABETICAL LIST OF VILLAGES

BILHAUR TAHSIL

Sl.No.	Name of Village	Location Code No.	Sl.No.	Name of Village	Location Code No.	Sl No.	Name of Village	Location Code No.
1	2	3	1	2	3	1	2	3
316	Nevada Ani	144	351	Panka	275	386	Raugaon	30
217	Nevada Bhagai	288	352	Para Partappur	458	387	Rautapur Kalan	432
318	Nevada Dariya	280	353	Pardhanpur	342	388	Rautapur Khurd	317
319	Nevada Dasa	107	354	Pathakpur Bithoor	388	389	Revari	123
320	Nevada Dhamanoo	111	355	Pathakpur Shivrajpur	290	390	Rudapur	450
321	Nevada Hansi	310	356	Pihani Majbootnagar	20	391	Rudrapur Bail	358
322	Nevada Hariram	243	357	Pirakpur	391	392	Sabalpur Sivrajpur	261
323	Nevada Kanthi	256	358	Poora	114	393	Sabhbharpur Phshkna	343
324	Nevada Madhai	262	359	Poora Banla	294	394	Sabhiyapur	48
325	Nevada Mahasaran	299	360	Poora Buzurg	330	395	Sadikamau	279
326	Nevada Manjoo	95	361	Poora Ganoo	418	396	Sanjyora	435
327	Nevada Mitai	141	362	Pura Jasoo	438	397	Saibasoo	94
328	Nevada Saina	118	363	Poora Subans	456	398	Sailha	247
329	Nevada Shah	119	364	Pyarepur	272	399	Sakhrej	230
330	Nevada Sujan	311	365	Radhan	102	400	Sakrahwa	228
331	Nevada Sukkha	334	366	Rahmatpur	58	401	Salempur Bithoor	331
332	Nevada Tarapati	265	367	Rahimpur Karimpur	71	402	Salempur Bilhaur	173
333	Nevada Thati	258	368	Rahimpur Visdhan	134	403	Sandila	408
334	Nevada Udhau	116	369	Rajarampur	361	404	Sanjati Badshahpur	43
335	Nevada Banshi	250	370	Rajepur	69	405	Saraiya	38
336	Nigoh	442	371	Rajepur Shadipur	270	406	Sarai Chhitam	426
337	Nison	306	372	Ram Gopalpur	446	407	Sarayganj	286
338	Nonaha Kalan	415	373	Ramnagar	318	408	Sardarpur	436
339	Nonaha Nargingh	410	374	Rampur	91	409	Sariganwa	217
340	Nyora Khera	154	375	Rampur Kishor Singh	389	410	Shahbajpur	194
341	Oriya	204	376	Rampur Nadiha	221	411	Shadipur	460
342	Orabari	110	377	Rampur Naruwa	223	412	Shahampur	60
343	Ourangpur Gahdeva	206	378	Rampur Sakhrai	232	413	Shahampur Parduman urf Garhi	44
344	Ourangpur Sami	79	379	Rampur Shivrajpur	103	414	Shahpur Dooloo	132
345	Ourotaharpur	158	380	Rampur Taluka	170	415	Shahpur Kama	293
346	Pachor	453	381	Ranepur	216	416	Shahpur Malha	346
347	Paliya Baskhera	180	382	Rarha	98	417	Shamaspur Nyoraj	125
348	Paliya Buzurg	29	383	Rasoolpur Bilhaur	92	418	Shekhpur Dharmshala	27
349	Pam	459	384	Rasoolpur Rasoolabad	191	419	Sherpur Baira	443
350	Pampur	375	385	Ratanpur	303	420	Shiv Puri	105

ALPHABETICAL LIST OF VILLAGES

BILHAUR TAHSIL

Sl.No.	Name of Village	Location Code No.	Sl.No.	Name of Village	Location Code No.	Sl.No.	Name of Village	Location Code No.
1	2	3	1	2	3	1	2	3
421	Shuklapur	242	436	Takipur	241	451	Umari	434
422	Sidhauli	36	437	Taktauli	234	452	Uttampur	164
423	Sihura Dara Shikoh	166	438	Tari Pathakpur	356	453	Uttari	214
424	Sihuramau	108	439	Tatarpur	447	454	Uttha	157
425	Sihurapur	430	440	Thana Hamirpur	205	455	Vachipur	229
426	Sikanderpur Bilhaur	126	441	Tighara	400	456	Vaghpur	145
427	Sikandarpur Shivrajpur	309	442	Tikra	186	457	Vahuraj	139
428	Sonasi	197	443	Tilokpur	373	458	Vavan Jhala Muzaffarpur	16
429	Subhanpur Muradnagar	59	444	Tishah	130	459	Velhan	271
430	Suhardeva	246	445	Tishti	184	460	Vikru	328
431	Sujabalpur	115	446	Torkapur	337	461	Viraichamau	341
432	Sujjapur	227	447	Torna	209	462	Virhun	92
433	Sunaura	370	448	Udetpur Bithoor	383	463	Vohnar	50
434	Surajpur	185	449	Udetpur Shivrajpur	297			
435	Tajpur	440	450	Udaibhanpur	152			

1—बिल्हौर तहसील (ग्रामीण)

लोकेशन कोड नं० Location Code No.	ग्राम का नाम Name of Village	ग्राम का क्षेत्रफल (हेक्टेयर में) Area of village (In Hectare)	आबाद आवासीय मकानों की संख्या Occupied Residential Houses	परिवारों की संख्या No. of Households	कुल जनसंख्या (संस्थागत और बेघर जनसंख्या सहित) Total Population (Including Institutional and Houseless population)			अनुसूचित जातियाँ Scheduled Castes		अनुसूचित जनजातियाँ Scheduled Tribes		साक्षर Literates	
					व्य० P	पु० M	स्त्री F	पु० M	स्त्री F	पु० M	स्त्री F	पु० M	स्त्री F
1	2	3	4	5	6	7	8	9	10	11	12	13	14
	तहसील बिल्हौर का योग	100,945.70	55,612	64,857	359,412	194,413	164,999	51,065	42,327	...	...	89,670	37,732
	विकास खण्ड बिल्हौर का योग	26,937.75	15,608	20,3.0	105,950	56,772	49,178	15,632	13,107	...	...	26,616	11,952
	न्याय पंचायत अरौल का योग	2,466.69	1,737	1,976	11,402	6,177	5,225	1,676	1,411	...	...	2,948	1,279
1	गांगूपुर	104.82	118	154	693	390	303	102	90	...	...	213	73
2	चीतामऊ	107.25	65	67	347	195	152	121	88	...	...	91	18
3	गजना	252.53	36	37	190	116	74	51	38	...	...	29	11
4	हसौली काजीगंज	168.76	213	247	1,542	830	712	186	155	...	...	422	197
5	कटरी हसौली काजीगंज	10.12				गैर आबाद							
6	कटरी आंकिन	32.38				गैर आबाद							
7	आंकिन	549.99	386	442	2,398	1,302	1,096	184	146	...	...	526	209
8	अरौल	205.59	310	310	1,848	1,007	841	332	292	...	...	520	215
9	बहरामपुर	117.77	84	84	503	260	243	82	67	...	...	126	35
10	कटरी बहरामपुर	20.64				गैर आबाद							
11	कटरी हासिमपुर	9.31				गैर आबाद							
12	हासिमपुर	66.78	45	50	339	188	151	64	60	...	...	97	39
13	काटी कुई	26.31				गैर आबाद							
14	भीटी हवेली	90.66	99	111	756	405	351	74	62	...	...	231	103
15	मेड़वा	169.98	91	115	719	363	356	162	165	...	...	219	140
16	बावन झाला मुजफ्फरपुर खास	365.85	210	266	1,475	780	695	239	203	...	...	363	202

RURAL PRIMARY CENSUS ABSTRACT

BILHAUR TAHSIL (RURAL)—1

मुख्य काम करने वाले MAIN WORKERS										सीमांतिक काम करने वाले Marginal workers		काम न करने वाले Non-Workers		ग्राम का नाम Name of Village	लोकेशन कोड नं० Location Code No.
कुल मुख्य काम करने वाले Total Main Workers (I to IX)		काश्तकार Cultivators (I)		खेतिहर मजदूर Agricultural Labourers (II)		पारिवारिक उद्योग, उत्पादन, संसाधन, सर्विसिंग व मरम्मत Household Industry, Manufacturing Processing, Servicing and Repairs V (a)		अन्य काम करने वाले Other Workers (III, IV, V (b) VI to IX)							
पु० M	स्त्री F	पु० M	स्त्री F	पु० M	स्त्री F	पु० M	स्त्री F	पु० M	स्त्री F	पु० M	स्त्री F	पु० M	स्त्री F		
15	16	17	18	19	20	21	22	23	24	25	26	27	28	2	1
100,069	**3,141**	**75,203**	**835**	**13,559**	**1,709**	**1,935**	**152**	**9,372**	**445**	**342**	**1,341**	**94,002**	**160,517**	**Total of Bilhaur Tahsil**	
29,157	**896**	**20,836**	**192**	**4,547**	**482**	**524**	**40**	**3,250**	**182**	**177**	**389**	**27,438**	**47,893**	**Total of Bilhaur Block**	
3,136	**115**	**2,125**	**32**	**438**	**33**	**61**	**4**	**512**	**46**	**9**	**143**	**3,932**	**4,967**	**Total of Araul Nyay Panchayat**	
204	17	96	2	33	...	...	...	75	15	...	...	186	286	Gangupur	1
91	...	44	...	40	...	...	...	7	...	...	...	104	152	Chitamau	2
51	...	34	...	15	...	...	...	2	...	...	8	65	66	Gaina	3
406	6	309	...	62	4	13	2	22	...	3	2	421	704	Hasauli Kajigani	4
						Uninhabited								Katri Hasauli Kagijani	5
						Uninhabited								Katri Akin	6
718	40	450	7	105	8	13	1	150	24	...	1	584	1,055	Akin	7
533	16	303	3	50	10	28	1	152	2	6	2	468	823	Araul	8
140	1	131	1	6	...	...	...	3	...	...	...	120	242	Bahrampur	9
						Uninhabited								Katri Baharampur	10
						Uninhabited								Katri Hasimpur	11
87	...	77	...	7	...	...	...	3	...	...	...	101	151	Hasimpur	12
						Uninhabited								Katri Kui	13
192	1	136	...	34	1	1	...	21	...	...	...	213	350	Bhiti Haveli	14
166	17	96	13	31	2	1	...	38	2	...	...	197	339	Merua	15
399	17	326	6	34	8	5	...	34	3	...	130	381	548	Vavan Jhala Muzaffapur Khas	16

1—बिल्हौर तहसील (ग्रामीण)

1	2	3	4	5	6	7	8	9	10	11	12	13	14
17	गिलवट अमीनाबाद	141.24	80	93	592	341	251	79	45	...	...	111	37
18	कटरी गिलावट अमीनाबाद	26.71				गैर आबाद							
	न्याय पंचायत बरन्डा का योग	**2,792.44**	**2,164**	**2,654**	**14,287**	**7,522**	**6,765**	**2,042**	**1,642**	**...**	**...**	**3,706**	**1,791**
19	हिलालपुर	368.28	126	161	914	477	437	89	79	...	...	246	143
20	पिहानी मजबूतनगर	584.39	372	450	2,452	1,285	1,167	387	302	...	...	586	327
21	खाड़ामऊ	483.21	283	331	1,869	1,001	868	206	157	...	...	545	238
22	बरन्डा	638.21	520	643	3,618	1,890	1,728	493	406	...	...	831	317
23	महदेवा	86.20	116	157	894	476	418	133	108	...	...	246	151
24	धौरहरा	89.44	76	93	566	307	259	90	72	...	...	176	96
25	हलपुरा	172.81	228	245	1,321	665	656	227	196	...	...	359	214
26	केशवापुर	25.90	84	88	395	208	187	2	1	...	...	127	63
27	शेषपुर धर्मशाला	97.13	106	128	676	362	314	176	141	...	...	151	72
28	गूजेपुर	246.87	253	358	1,582	851	731	239	180	...	...	439	170
	न्याय पंचायत रौगांव का योग	**2,857.19**	**2,014**	**3,277**	**13,224**	**7,088**	**6,135**	**1,625**	**1,417**	**...**	**...**	**2,919**	**1,158**
29	पलिया बुजुर्ग	416.85	206	235	1,382	748	634	124	117	...	...	341	115
30	रौगांव	856.75	500	568	3,340	1,787	1,553	604	507	...	...	727	268
31	मकनपुर	282.48	614	1,751	4,445	2,361	2,084	188	163	...	...	812	299
32	इलियासपुर	252.53	118	119	730	390	340	96	76	...	...	136	33
33	देवकली बिल्हौर	214.90	100	101	576	310	266	131	111	...	...	167	80
34	जलालपुर	57.47				गैर आबाद							
35	मदारपुर	135.17	77	79	423	243	180	112	78	...	...	106	43
36	सिधौली	289.36	220	220	1,207	628	579	240	261	...	...	375	203
37	बम्भियापुर	351.68	179	204	1,121	621	500	130	104	...	...	255	117
	न्याय पंचायत नासिरापुर का योग	**4,787.65**	**1,740**	**2,298**	**13,001**	**6,944**	**6,057**	**1,969**	**1,703**	**...**	**...**	**3,431**	**1,531**
38	सरैय्या	87.01	97	108	570	309	261	127	118	...	...	141	56
39	बेरिवानपुर	271.96	154	170	859	468	391	52	39	...	...	230	105
40	चक खासपुर	98.34	34	40	191	99	92	47	40	...	...	43	21
41	खासपुर	197.09	114	148	838	439	399	107	99	...	...	212	116
42	बकोठी	633.76	82	404	2,286	1,225	1,061	219	208	...	...	700	373
43	सांजती बादशाहपुर	392.56	226	270	1,542	819	723	198	172	...	...	355	103

RURAL PRIMARY CENSUS ABSTRACT

BILHAUR TAHSIL (RURAL)—1

15	16	17	18	19	20	21	22	23	24	25	26	27	28	2	1
149	...	123	...	21	...	...	...	5	...	...	...	192	251	Gilvat Aminabad	17
							Uninhabited							Katri Gilwat Aminabad	18
3,781	133	2,313	16	998	105	70	3	493	13	44	53	3,697	6,574	**Total of Baranda Nyay Panchayat**	
230	12	213	6	15	6	...	...	2	...	1	...	246	425	Hilalpur	19
665	47	445	1	165	40	21	3	34	3	17	14	603	1,106	Pihani Majbootnagar	20
474	20	393	8	66	11	1	...	14	1	2	...	525	848	Kharamau	21
926	26	539	1	300	24	15	...	72	1	21	39	943	1,663	Baranda	22
241	...	135	...	82	...	...	...	24	...	...	...	235	418	Mahdeva	23
138	8	84	...	28	8	9	...	17	...	...	...	169	251	Dhaurahara	24
351	19	187	...	111	14	15	...	38	5	...	...	314	637	Halpura	25
111	3	5	...	5	...	3	...	98	3	...	...	97	184	Keshwapur	26
190	2	41	...	111	2	...	...	38	...	...	...	172	312	Sheshpur Dharmshala	27
455	1	276	...	107	1	6	...	66	...	3	...	393	730	Goojepur	28
3,745	47	2,394	9	716	14	46	5	589	17	50	12	3,293	6,079	**Total of Raugaon Nyay Panchayat**	
400	2	382	...	12	2	...	...	6	...	...	...	348	632	Palia Bujurg	29
998	11	707	1	211	4	25	3	55	3	...	...	789	1,542	Raugaon	30
1,245	12	404	1	361	1	14	1	466	9	...	...	1,116	2,072	Makanpur	31
159	3	59	...	54	...	3	1	43	2	50	8	181	329	Iliyaspur	32
172	3	164	2	6	1	1	...	1	...	...	4	138	259	Devkali Bilhaur	33
							Uninhabited							Jalalpur	34
127	...	106	...	21	...	...	...	...	...	...	...	116	180	Madarpur	35
323	14	289	5	26	6	1	...	7	3	...	...	305	565	Sidhauli	36
321	...	283	...	25	...	2	...	11	...	...	...	300	500	Babhbhiyapur	37
3,565	127	2,997	37	374	62	24	6	170	22	19	11	3,360	5,919	**Total of Naseerapur Nyay Panchayat**	
171	1	108	...	58	1	2	...	3	...	...	...	138	260	Saraiya	38
278	19	186	...	77	13	...	...	15	6	...	...	190	372	Beriwanpur	39
55	4	23	...	30	4	...	...	2	...	...	...	44	88	Chak Khaspur	40
217	...	207	...	4	...	...	...	6	...	...	...	222	399	Khaspur	41
605	32	520	14	40	7	5	2	40	9	17	11	603	1,018	Bakothi	42
409	26	337	3	48	19	...	1	24	3	...	...	410	697	Sanjati Badshahpur	43

1—बिल्हौर तहसील (ग्रामीण)

1	2	3	4	5	6	7	8	9	10	11	12	13	14
44	शाहमपुर पदुंमन उर्फ गढ़ी	79.73	25	26	139	79	60	79	60	...	...	21	1
45	कटरी शाहपुर पदुमंन उर्फ गढ़ी	65.97				गैर आबाद							
46	कटरी सेजती बादशाहपुर	180.50				गैर आबाद							
47	कटरी सम्भियापुर	282.89				गैर आबाद							
48	सम्भियापुर	261.03	78	78	420	246	174	69	47	...	...	111	44
49	कटरी बोहनार	103.20				गैर आबाद							
50	बोहनार	107.25	32	32	191	108	83	5	3	...	...	54	14
51	नासिरापुरा	404.30	292	311	1,838	957	881	204	181	...	...	548	346
52	दड़िखा	174.83	93	119	746	393	353	193	143	...	...	193	100
53	नानामऊ	919.09	356	419	2,411	1,271	1,140	565	513	...	...	580	215
54	कटरी नानमऊ	162.69				गैर आबाद							
55	कटरी महिगवां	147.72				गैर आबाद							
56	महिगवां	217.73	157	173	970	531	439	104	80	...	...	243	37
	न्याय पंचायत बीबीपुर का योग	**2,388.14**	**1,324**	**1,590**	**8,863**	**4,802**	**4,061**	**1,432**	**1,194**	...	...	**2,131**	**862**
57	बिल्हौर	835.30	145	185	1,025	574	451	168	155	...	...	257	96
58	रहमतपुर	59,90	74	97	500	277	223	126	86	...	...	97	38
59	सुभानपुर मुरादनगर	196.28	295	314	1,742	924	818	209	177	...	...	414	194
60	शाहमपुर कोट	94.30	100	136	791	429	362	106	78	...	...	171	64
61	मुसाहेबपुर	67.18	76	76	436	252	184	69	52	...	...	121	36
62	गौरी	95.10	75	101	522	277	245	12	11	...	...	81	2
63	कटरी गौरी	152.17				गैर आबाद							
64	कटरी मुहीउद्दीनपुर	171.19				गैर आबाद							
65	मोहीउद्दीनपुर	198.70	62	76	458	251	207	38	33	...	...	122	27
66	चौवीडहो शिकोहाबाद	51.40	97	125	678	370	308	106	84	...	...	224	108
67	बीबीपुर	176.45	158	175	1,102	577	525	239	222	...	...	284	158
68	मुहम्मदनगर चन्दारी	75.27	40	59	252	141	111	97	74	...	...	38	25
69	राजेपुर	161.88	128	159	892	483	409	162	132	...	...	187	69
70	मुहम्मदपुर उर्फ शिवदत्तपुर	53.02	74	87	465	247	218	100	90	...	...	135	45

RURAL PRIMARY CENSUS ABSTRACT

BILHAUR TAHSIL (RURAL)—1

15	16	17	18	19	20	21	22	23	24	25	26	27	28	2	1
41	14	32	...	7	14	...	...	2	...	...	...	38	46	Shahampur Parduman urf Gahi	44
							Uninhabited							Katri Shahpur Parduman urf Garhi	45
							Uninhabited							Katri Sanjanti Badshahpur	46
							Uninhabited							Katri Sabhiyapur	47
117	...	114	...	...	...	...	...	3	...	...	...	129	174	Sabhiyapur	48
							Uninhabited							Katri Vohnar	49
54	...	54	...	...	...	...	...	...	...	...	...	54	83	Vohnar	50
455	8	413	4	14	1	4	2	24	1	...	...	502	873	Naseerapur	51
189	8	173	8	12	...	...	...	4	...	...	...	204	345	Dadikha	52
694	15	581	8	57	3	13	1	43	3	2	...	575	1,125	Nanamau	53
							Uninhabited							Katri Nanamau	54
							Uninhabited							Katri Mahigawa	55
280	...	249	...	27	...	...	...	4	...	...	...	251	439	Mahiganwa	56
2,533	**100**	**1,445**	**17**	**571**	**48**	**87**	**7**	**410**	**28**	**5**	...	**2,264**	**3,961**	**Total of Bibipur Nyay Panchayat**	
297	6	71	...	132	5	32	1	62	...	...	...	277	445	Bilhaur	57
161	21	69	1	15	2	4	2	73	16	...	...	116	202	Rahmatpur	58
473	22	201	5	97	6	18	...	157	11	...	...	451	796	Subhanpur Muradnagar	59
226	4	185	2	29	2	2	...	10	...	...	...	203	358	Shahampur Kote	60
123	...	111	...	6	...	...	...	6	...	...	...	129	184	Musahibpur	61
154	6	137	3	15	3	2	...	...	...	...	...	123	239	Gauri	62
							Uninhabited							Katri Gauri	63
							Uninhabited							Katri Mohiuddinpur	64
135	...	127	...	4	...	...	...	4	...	...	...	116	207	Mohiuddinpur	65
193	6	123	1	27	1	4	4	39	...	...	...	177	302	Chauvidahi Shikohabad	66
306	3	146	...	141	3	2	...	17	...	...	...	271	522	Bibipur	67
89	24	42	...	45	24	...	...	2	...	...	...	52	87	Mohammadnagar Chandari	68
243	7	160	5	49	1	5	...	29	1	5	...	235	402	Rajepur	69
133	1	93	...	11	1	18	...	11	...	...	...	114	217	Mohammadpur urf Sheodattapur	70

1—बिल्हौर तहसील (ग्रामीण)

1	2	3	4	5	6	7	8	9	10	11	12	13	14
	न्याय पंचायत खजुरी का योग	**1,541.49**	**1,177**	**2,075**	**8,044**	**4,341**	**3,703**	**1,433**	**1,157**	...	...	**2,174**	**1,163**
71	रहीमपुर करीमपुर	494.54	305	368	1,980	1,047	933	248	210	...	...	589	277
72	चौखण्डी	220.15	45	49	335	183	152	108	79	...	...	108	56
73	बरौली	278.84	257	268	1,560	854	706	172	132	...	...	500	301
74	खजुरी	297.45	279	1,027	2,282	1,236	1,046	517	401	...	...	618	383
75	कुदौरा	100.37	93	131	681	354	327	147	124	...	...	130	66
76	बारामऊ	150.14	198	232	1,206	667	539	241	211	...	...	229	80
	न्याय पंचायत बेंड़ी अलीपुर का योग	**3,288.59**	**1,605**	**1,819**	**10,302**	**5,562**	**4,740**	**1,441**	**1,209**	...	...	**2,478**	**981**
77	ईशेपुर बिल्हौर	95.91				गैर आबाद							
78	कमशान	287.74	131	151	1,046	562	484	18	10	...	...	258	133
79	औरंगपुर सौंमी	814.66	490	565	3,098	1,653	1,445	614	512	...	...	695	281
80	बैदी अलीपुर	735.34	415	461	2,665	1,428	1,237	459	399	...	...	655	280
81	गदनपुर चोरसा	781.88	322	360	2,009	1,083	926	146	115	...	...	437	151
82	अनेई	573.06	247	282	1,484	836	648	204	173	...	...	433	136
	न्याय पंचायत सैंबसू का योग	**2,560.55**	**1,299**	**1,671**	**9,177**	**4,953**	**4,224**	**959**	**791**	...	...	**2,442**	**1,120**
83	बेदीपुर	103.20	97	143	668	370	298	47	35	...	...	172	78
84	दरियापुर बिल्हौर	228.25	86	202	1,097	585	512	134	105	...	...	298	138
85	गढ़	103.60	20	24	134	75	59	7	7	...	...	24	11
86	गदनपुर आहर	218.13	127	127	683	370	313	...	...	...	...	86	16
87	कटरी गदनपुर अहर	409.96				गैर आबाद							
88	कटरी अकबरपुर सोंम	123.84				गैर आबाद							
89	अकबरपुर सोंग	302.72	143	156	882	478	404	42	33	...	...	205	68
90	दादरपुर करहा	160.67	194	210	1,046	567	479	167	142	...	...	301	107
91	रामपुर	62.73	20	37	215	117	98	77	64	...	...	64	14
92	रसूलपुर बिल्हौर	129.10	171	227	1,238	669	569	177	138	...	...	341	141
93	लालपुर	210.85	129	146	864	463	401	154	138	...	...	242	104
94	सैंबसू	245.65	230	301	1,794	956	838	108	90	...	...	604	430
95	नेवादा मन्जू	56.66	20	20	112	64	48	...	...	...	...	27	3
96	मतलबपुर जोलहा	72.85	62	78	444	239	205	46	39	...	...	78	10
97	कटरी मतलबपुर	132.34				गैर आबाद							

RURAL PRIMARY CENSUS ABSTRACT

BILHAUR TAHSIL (RURAL)—1

15	16	17	18	19	20	21	22	23	24	25	26	27	28	2	1
2,147	**37**	**1,667**	**12**	**304**	**8**	**17**	**5**	**159**	**12**	**20**	**76**	**2,174**	**3,596**	**Total of Khajuri Nyay Panchayat**	
545	12	462	4	36	2	...	4	47	2	1	...	501	921	Rahimpur Karimpur	71
91	...	87	...	2	...	...	...	2	...	...	...	92	152	Chaukhandi	72
398	8	382	...	6	...	...	...	10	8	...	...	456	698	Barauli	73
603	8	336	3	178	2	10	1	79	2	19	69	614	969	Khajuri	74
177	6	155	5	11	1	4	...	7	...	...	1	177	320	Kudaura	75
333	3	245	...	71	3	3	...	14	...	...	...	334	536	Baramau	76
2,907	**46**	**2,655**	**20**	**100**	**19**	**16**	**...**	**136**	**7**	**6**	**40**	**2,649**	**4,674**	**Total of Baidi Alipur Nyay Panchayat**	
						Uninhabited								Ishepur Bilhaur	77
276	...	248	...	8	...	4	...	7	...	...	...	295	484	Kamsan	78
841	22	747	14	64	4	4	...	26	4	6	38	806	1,385	Aurangpur Sami	79
793	2	704	...	11	...	...	...	78	2	...	2	635	1,233	Bairi Alipur	80
557	18	515	4	13	14	8	...	21	...	...	...	526	908	Gadanpur Chorsa	81
449	4	441	2	4	1	...	...	4	1	...	...	387	644	Anei	82
2,555	**38**	**1,996**	**17**	**301**	**10**	**65**	**2**	**192**	**9**	**5**	**19**	**2,393**	**4,167**	**Toral of SaBaişoo Nyay panchayat**	
173	...	170	...	...	...	...	...	3	...	...	...	197	298	Bedipur	83
269	8	155	7	85	1	6	...	23	...	4	14	312	490	Dariyapur Biyhaur	84
36	1	32	1	1	...	3	...	...	...	1	2	38	56	Garh	85
228	...	228	...	...	...	...	...	...	...	...	...	142	313	Gadanpur Ahar	86
						Uninhabited								Katri Gadanpur Ahar	87
						Uninhabited								Katri Akbarpur Seng	88
264	2	244	...	11	2	...	...	1	...	...	...	214	402	Akbarpur Seng	89
304	11	232	4	31	4	...	...	41	3	...	...	263	468	Dadarpur Katha	90
54	...	43	...	10	...	1	...	...	...	...	...	63	98	Rampur	91
333	9	151	4	83	3	43	2	56	...	...	...	336	560	Rasoo pur Bilhaur	92
244	1	226	1	15	...	1	...	2	...	...	...	219	400	Lalpur	93
479	6	360	...	51	...	12	...	56	6	...	...	477	832	Saibasoo	94
34	...	32	...	...	...	...	...	2	...	...	...	30	48	Nevada Manju	95
137	...	123	...	14	...	...	...	...	...	...	3	102	202	Matlabpur Jolha	96
						Uninhabited								Katri Matlabpur	97

1—बिल्हौर तहसील (ग्रामीण)

1	2	3	4	5	6	7	8	9	10	11	12	13	14
	न्याय पंचायत राधन का योग	**1,963.61**	**967**	**1,135**	**6,698**	**3,521**	**3,177**	**777**	**625**	...	...	**1,658**	**851**
98	राढ़ा	193.85	116	143	842	461	381	216	152	...	...	271	127
99	जैसरमऊ	230.68	64	66	406	209	197	5	7	...	...	74	25
100	कटरी जैसरमऊ	342.78				गैर आबाद							
101	कटरी राधन	92.68				गैर आबाद							
102	राधन	336.31	211	233	1,423	729	694	78	64	...	...	295	141
103	रामपुर शिवराजपुर	73.25	34	35	221	120	101	40	32	...	...	63	16
104	देवीपुर सराय	101.98	88	129	755	410	345	7	13	...	...	238	137
105	शिवपुरी	30.35				गैर आबाद							
106	अर्जुनपुर	72.85	53	67	320	165	155	41	40	...	...	41	21
107	नेवादा दासा	61.92	50	59	335	166	169	104	96	...	...	37	11
108	सिहुरामऊ	124.65	74	92	553	295	258	80	60	...	...	46	15
109	लछिमनपुर मिश्रान	123.84	136	151	802	431	371	81	52	...	...	297	181
110	औराबरी	150.14	61	77	547	288	259	48	40	...	...	150	83
111	नेवादा धमनू	28.33	80	83	494	247	247	77	69	...	...	146	94
	न्याय पंचायत पूरा का योग	**2,291.40**	**1,581**	**1,875**	**10,932**	**5,862**	**5,090**	**2,278**	**1,958**	...	...	**2,729**	**1,216**
112	मदारा राय	264.67	161	162	874	489	385	281	227	...	...	277	60
113	मदारा गुमाना	799.69	350	423	2,376	1,251	1,125	627	565	...	...	455	142
114	पूरा	472.28	660	778	4,937	2,651	2,286	682	558	...	...	1,259	621
115	सुजावलपुर	232.70	151	186	961	509	452	269	248	...	...	242	136
116	नेवादा ऊधौ	144.07	89	116	666	357	309	61	59	...	...	184	112
117	ढ़कापुर	65.97	61	71	387	201	186	83	78	...	...	93	43
118	नेवादा सैना	77.70	41	46	257	141	116	86	63	...	...	85	49
119	नेवादा शाह	234.32	68	93	494	263	231	189	160	...	...	134	53
	विकास खण्ड कर्कवन का योग	**31,796.52**	**14,272**	**16,416**	**91,492**	**49,876**	**41,616**	**12,320**	**10,095**	...	...	**20,946**	**8,298**
	न्याय पंचायत नैला का योग	**4,106.48**	**1,608**	**1,855**	**10,683**	**5,940**	**4,743**	**1,213**	**942**	...	...	**2,741**	**955**
120	फत्तेपुर बकोढ़िया	275.60	87	115	724	383	341	61	63	...	...	151	56
121	मिर्जापुर लकोठिया	349.66	149	137	811	460	351	94	60	...	...	178	61

RURAL PRIMARY CENSUS ABSTRACT

BILHAUR TAHSIL (RURAL)—I

15	16	17	18	19	20	21	22	23	24	25	26	27	28	2	1
1,816	**62**	**1,506**	**12**	**198**	**41**	**6**	**2**	**106**	**7**	**8**	**33**	**1,697**	**3,082**	**Total of Radhan Nyay panchayat**	
226	33	149	3	69	30	...	...	8	...	...	...	235	348	Radha Khas	98
116	2	104	...	6	2	...	...	6	...	...	...	93	195	Jaisermau	99
							Uninhabited							Katri Jaisermau	100
							Uninhabited							Katri Radhan	101
384	7	343	4	13	2	3	...	25	1	...	...	345	687	Radhan	102
68	...	65	...	3	...	...	...	...	...	...	...	52	101	Rampur Shivrajpur	103
212	2	183	...	14	...	...	...	15	2	...	...	198	343	Devipur Sarai	104
							Uninhabited							Shivpuri	105
106	7	96	1	5	2	2	2	3	2	...	...	59	148	Arjunpur	106
98	5	78	2	19	3	...	...	1	...	...	...	68	164	Nevada Dasa	107
152	1	149	...	2	1	1	...	...	...	...	...	143	257	Sihuramau	108
197	1	134	...	39	1	...	...	24	...	...	...	234	370	Lachhimanpur Mishran	109
128	...	120	...	2	...	...	...	6	...	8	15	152	244	Orabari	110
129	4	85	2	26	...	...	...	18	2	...	18	118	225	Nevada Dhamanu	111
2,972	**188**	**1,713**	**20**	**565**	**141**	**131**	**6**	**573**	**21**	**11**	**8**	**2,879**	**4,894**	**Total of Pura Nyay Panchayat**	
241	4	174	...	49	3	...	...	18	1	...	...	248	381	Madara Rai	112
652	25	539	8	63	14	17	2	33	1	...	1	599	1,099	Madara Guman	113
1,277	29	489	1	251	12	102	3	435	13	11	4	1,363	2,253	Pura	114
278	101	109	5	120	89	7	1	42	6	...	...	231	351	Sujabalpur	115
196	26	132	3	38	23	5	...	21	...	...	2	161	281	Nevada Udhau	116
103	...	57	...	32	...	...	...	14	...	...	...	98	186	Dhukapur	117
81	1	78	1	...	...	...	...	3	...	...	...	60	115	Nevada Saina	118
144	2	135	2	2	...	...	...	7	...	...	1	119	228	Nevada Shah	119
26,252	**466**	**22,652**	**170**	**1,873**	**160**	**410**	**76**	**1,317**	**60**	**72**	**244**	**23,552**	**40,906**	**Total of Kakawan Block**	
3,185	**9**	**2,931**	**3**	**67**	**4**	**36**	**2**	**151**	...	**13**	**49**	**2,742**	**4,685**	**Total of Naila Nyay Panchayat**	
184	3	174	...	4	3	...	...	6	...	...	...	199	338	Fattepur Bakothiya	120
251	2	224	...	3	...	23	2	1	...	...	...	209	349	Mirjapur Lakothiya	121

1—बिल्हौर तहसील (ग्रामीण)

1	2	3	4	5	6	7	8	9	10	11	12	13	14
122	मैजू समसपुर	456.10	96	128	722	412	310	178	142	...	...	186	72
123	रेवरी	111.70	7	12	51	30	21	23	19	...	...	4	1
124	अजीमाबाद	84.98	43	50	362	182	180	...	...	...	...	83	51
125	शमसपुर न्योराज	253.34	187	187	1,188	657	531	32	25	...	...	327	149
126	सिकन्दरपुर बिल्हौर	363.83	121	130	701	387	314	103	67	...	...	174	44
127	नैला	905.31	497	568	2,767	1,547	1,220	413	325	...	...	607	145
128	गदाईपुर	199.11	78	83	636	353	283	2	5	...	...	193	62
129	गदनपुर रसूलाबाद	140.43	42	51	302	171	131	8	3	...	...	96	46
130	तिशाह	205.18	54	64	401	205	196	59	44	...	...	109	58
131	नौहा नौगांव	761.24	247	330	2,018	1,153	865	240	189	...	...	633	210
	न्याय पंचायत रहीमपुर विबधन का योग	**3,379.25**	**1,426**	**1,783**	**9,962**	**5,388**	**4,574**	**1,131**	**1,039**	...	...	**2,231**	**753**
132	शाहपुर दूलू	245.25	165	178	912	496	416	173	175	...	...	200	31
133	मैदौं	324.16	150	150	735	393	342	119	112	...	...	145	23
134	रहीमपुर विसहान	845.01	380	459	2,452	1,329	1,123	279	265	...	...	459	132
135	मुनौवरपुर बिल्हौर	286.53	143	191	1,186	629	557	47	53	...	...	279	102
136	मौजमपुर	159.45	89	110	610	346	264	...	...	...	...	154	92
137	खेरवा	125.46	42	59	318	174	144	21	12	...	...	97	46
138	खेरिया	40.87	38	38	262	147	115	25	20	...	...	81	40
139	बहुराज	148.93	19	19	103	57	46	17	13	...	...	14	1
140	घाघू	227.04	69	79	491	260	231	39	36	...	...	120	45
141	नेवादा मितई	129.50	35	37	206	103	103	60	65	...	...	27	2
142	अन्ता	278.03	197	229	1,219	661	558	217	180	...	...	275	108
143	गोन्दैला	233.92	62	88	549	289	260	52	40	...	...	127	46
144	नेवादा अनी	141.65	68	105	616	336	280	74	59	...	...	162	43
145	बाघपुर	193.45	29	41	303	168	135	8	9	...	...	91	42
	न्याय पंचायत उट्ठा का योग	**4,502.29**	**1,676**	**2,057**	**11,585**	**6,281**	**5,304**	**1,629**	**1,329**	...	...	**2,573**	**816**
146	दाऊदपुर	189.80	49	61	392	210	182	...	...	...	...	63	9
147	बिहारीपुर	50.18	86	86	524	292	232	69	61	...	...	92	25
148	गढ़ी	153.79	108	110	568	304	264	81	60	...	...	118	56
149	दलेलपुर	127.08	100	145	770	411	359	173	158	...	...	158	47
150	इब्राहिमपुर रौस	301.10	140	202	1,077	595	482	145	103	...	...	239	84
151	खरपतपुर	163.90	35	40	217	119	98	11	9	...	...	50	22
152	उदयभानुपुर	90.25	22	26	137	86	51	60	33	...	...	20	...
153	हालामऊ	243.22	90	91	514	270	244	9	3	...	...	150	47

RURAL PRIMARY CENSUS ABSTRACT

BILHAUR TAHSIL (RURAL)—1

15	16	17	18	19	20	21	22	23	24	25	26	27	28	2	1
191	1	178	1	3	...	...	...	10	...	4	36	217	273	Maijoo Samaspur	122
16	...	9	...	4	...	...	...	3	...	...	...	14	21	Revari	123
92	1	88	...	3	1	...	...	1	...	...	...	90	179	Ajimabad	124
331	...	301	...	15	...	2	...	13	...	4	6	322	525	Samaspur Nyoraj	125
233	...	220	...	12	...	...	...	1	...	...	...	154	314	Sikandarpur Bilhaur	126
847	...	815	...	11	...	11	...	10	...	5	7	695	1,213	Naila	127
158	...	158	...	...	...	...	...	...	...	...	...	195	283	Gadaipur	128
90	...	83	...	2	...	...	...	5	...	...	...	81	131	Gadanpur Rasoolabad	129
103	1	94	1	4	...	...	...	5	...	...	...	102	195	Tishah	130
689	1	587	1	6	...	...	...	96	...	...	...	464	864	Nauha Maugaon	131
2,855	**32**	**2,473**	**6**	**185**	**12**	**17**	**11**	**180**	**3**	**5**	...	**2,528**	**4,542**	**Total of Rahimpur Vishan Nyay Panchayat**	
292	...	292	...	...	...	...	...	...	...	...	...	204	416	Shahpur Dooloo	132
227	...	196	...	29	...	...	...	2	...	...	...	166	342	Maidau	133
660	30	408	6	121	11	4	11	127	2	5	...	664	1,093	Rahimpur Vishan	134
320	...	301	...	7	...	...	...	12	...	...	...	309	557	Munaubarpur Bilhaur	135
203	...	196	...	...	...	1	...	6	...	...	...	143	264	Maujampur	136
92	...	85	...	5	...	...	...	2	...	...	...	82	144	Kherwa	137
69	...	68	...	...	...	...	...	1	...	...	...	78	115	Kheriya	138
26	1	26	...	...	1	...	...	...	...	...	...	31	45	Bahuraj	139
139	...	138	...	...	...	...	...	1	...	...	...	121	231	Ghaghu	140
63	...	61	...	2	...	...	...	...	...	...	...	40	103	Nevada Mitai	141
369	...	340	...	12	...	2	...	15	...	...	...	292	558	Anta	142
147	...	126	...	7	...	6	...	8	...	...	...	142	260	Gondaila	143
167	1	159	...	1	...	4	...	3	1	...	...	169	279	Nevada Ani	144
81	...	77	...	1	...	...	...	3	...	...	...	87	135	Vaghpur	145
3,311	**127**	**2,922**	**45**	**215**	**30**	**55**	**46**	**119**	**6**	**13**	**68**	**2,957**	**5,109**	**Total of Uttha Nyay Panchayat**	
118	41	98	2	12	...	6	39	2	...	...	...	92	141	Daudpur	146
155	1	87	1	63	...	...	...	5	...	...	...	137	231	Biharipur	147
150	7	98	2	40	5	2	...	10	...	2	2	152	255	Garhi	148
205	3	174	2	24	...	...	...	7	1	...	...	206	356	Dalelpur	149
319	3	314	1	...	2	...	...	5	...	6	53	270	426	Ibrahimpur Raus	150
61	3	53	2	1	...	...	...	7	1	...	...	58	95	Kharpatpur	151
43	...	41	...	1	...	...	...	1	...	...	1	43	50	Udaibhanpur	152
152	...	151	...	...	...	...	...	1	...	...	...	118	244	Halamau	153

i—बिल्हौर तहसील (ग्रामीण)

1	2	3	4	5	6	7	8	9	10	11	12	13	14
154	न्योटा खेड़ा	116.96	29	29	206	126	80	11	11	...	...	52	16
155	जरारी	97.13					गैर आबाद						
156	कुरेह	448.00	204	244	1,320	729	591	434	348	...	...	295	102
157	उट्हा	1,171.61	364	452	2,489	1345	1144	312	269	...	...	592	194
158	औरों ताहरपुर	1,349.27	449	571	3,371	1,794	1,577	324	274	...	...	744	214
	न्याय पंचायत बछना का योग	**3,061.17**	**1,976**	**2,269**	**1,28,21**	**6,842**	**5,979**	**1,782**	**1,520**	...	...	**2,948**	**1,183**
159	देवहा	46.16	674	759	4,232	2,272	1,960	510	427	...	...	831	298
160	मुहम्मदपुर खास	167.55	25	37	245	148	97	16	7	...	...	74	30
161	खुर्द खोजानपुर	147.31	95	98	559	289	270	108	99	...	...	146	77
162	अल्लीपुर उर्फ करुवामऊ	161.88	63	80	448	241	207	49	41	...	...	144	69
163	जमालपुर	254.97	76	115	699	382	317	128	101	...	...	204	108
164	उत्तमपुर	303.53	130	130	823	415	408	57	64	...	...	166	47
165	बछना	447.19	294	303	1,626	870	756	266	207	...	...	391	182
166	सिहुरा दाराशिकोह	482.40	309	406	2,262	1,231	1,031	212	160	...	...	602	251
167	चन्दपुरा	303.53	160	191	1,026	529	497	221	209	...	...	270	76
168	आराजी ईशेपुर धुलमऊ	296.65	150	150	901	465	436	215	205	...	...	120	45
	न्याय पंचायत ककवन का योग	**3,966.07**	**1,613**	**1,975**	**1,07,78**	**5,901**	**4,877**	**1,502**	**1,214**	...	...	**2,245**	**1,050**
169	कसिगवाँ	679.09	211	272	1,523	828	695	280	236	...	...	280	153
170	रामपुर तालुका	389.32	61	83	546	300	246	52	26	...	...	190	46
171	मनावां बिल्हौर	403.49	216	221	1,229	687	542	156	123	...	...	209	139
172	कुरौली	300.09	58	74	458	245	213	120	98	...	...	98	26
173	सलेमपुर बिल्हौर	247.68	108	158	806	444	362	81	59	...	...	211	117
174	ककवन	910.98	595	702	3,457	1,902	1,555	459	364	...	...	597	288
175	गढ़ेवा	211.26	96	122	777	428	349	55	39	...	...	287	155
176	फत्तेपुर	696.08	218	265	1,537	832	705	289	261	...	...	265	116
177	अहमदपुर नदीहा	127.48	50	78	445	235	210	10	8	...	...	108	10
	न्याय पंचायत तिस्ती का योग	**2,487.69**	**1,109**	**1,230**	**6,844**	**3,837**	**3,007**	**1,119**	**853**	...	...	**1,442**	**605**
178	मुर्रा	254.56	139	139	871	482	389	176	136	...	...	143	17
179	मल्हापुर	175.24	88	89	549	305	244	44	30	...	...	128	66
180	पलिया बांस खेड़ा	379.20	219	272	1,406	788	618	194	154	...	...	223	90
181	गोपालपुर तालुका	435.86	143	186	1,090	623	467	255	180	...	...	256	92
182	धरमुपुर	285.31	88	107	590	342	248	249	187	...	...	127	43

RURAL PRIMARY CENSUS ABSTRACT

BILHAUR TAHSIL (RURAL)—1

15	16	17	18	19	20	21	22	23	24	25	26	27	28	2	1
63	...	62	...	...	...	...	...	1	...	...	...	63	80	Neuta Khera	154
								Uninhabited						Jarari	155
390	1	381	1	3	...	...	...	6	...	...	...	339	590	Kureh	156
717	38	585	5	57	23	31	6	44	4	4	7	624	1,099	Uttha	157
938	30	878	29	14	...	16	1	30	...	1	5	855	1,542	Ouro Taharpur	158
3,539	**105**	**2,744**	**37**	**461**	**49**	**54**	**2**	**280**	**17**	**5**	**35**	**3,298**	**5,839**	**Total of Bachhana Nyay Panchayat**	
1,242	41	745	27	333	5	13	1	151	8	...	...	1,030	1,919	Deoha	159
81	4	73	2	3	2	...	...	5	...	...	...	67	93	Mohammadpur Khas	160
151	8	119	5	20	3	2	...	10	...	1	32	137	230	Khurd Khojanpur	161
109	...	76	...	17	...	...	...	16	...	...	...	132	207	Alipur Urf Karuamau	162
159	5	142	...	9	5	...	...	8	...	4	2	219	310	Jamalpur	163
221	1	208	...	10	...	...	...	3	1	...	...	194	407	Uttampur	164
466	7	400	...	20	...	7	1	39	6	...	...	404	749	Bachhana	165
581	20	508	...	13	20	32	...	28	...	...	1	650	1,010	Sihura Darasikoh	166
292	7	264	...	17	5	...	...	11	2	...	...	237	490	Chandpura	167
237	12	209	3	19	9	...	...	9	...	...	...	228	424	Araji Ishepur Dhulmau	168
3,146	**45**	**2,567**	**11**	**232**	**9**	**134**	**9**	**213**	**16**	**10**	**36**	**2,745**	**4,796**	**Total of Kakwan Nyay Panchayat**	
453	1	437	...	...	...	4	...	12	1	...	...	375	694	Kasigawan	169
152	3	129	...	16	3	2	...	5	...	...	...	148	243	Rampur Talluka	170
343	5	296	3	35	2	2	...	10	...	2	4	342	533	Manawa Bilhaur	171
137	...	97	...	40	...	...	...	...	...	...	...	108	213	Kurauli	172
243	5	229	1	2	...	9	4	3	...	...	1	201	356	Salempur Bilhaur	173
1,052	28	705	7	101	4	98	4	148	13	8	31	842	1,496	Kakwan	174
212	3	170	...	17	...	7	1	18	2	...	...	216	346	Garheva	175
427	...	380	...	20	...	10	...	17	...	...	...	405	705	Fattepur	176
127	...	124	...	1	...	2	...	...	...	...	...	108	210	Ahmadpur Nadiha	177
2,055	**105**	**1,868**	**55**	**83**	**39**	**28**	**3**	**76**	**8**	**...**	**1**	**1,782**	**2,901**	**Total of Tisti Nyay Panchayat**	
262	7	216	...	46	7	...	...	...	...	...	1	220	381	Murra	178
180	3	177	...	...	...	...	2	3	1	...	...	125	241	Malhapur	179
441	25	357	9	24	14	20	1	40	1	...	...	347	593	Paliya Bas Khera	180
300	19	299	16	...	3	...	...	1	...	...	...	323	448	Gopalpur Taluka	181
202	44	191	29	7	14	...	...	4	1	...	...	140	204	Dharmupur	182

1—बिल्हौर तहसील (ग्रामीण)

1	2	3	4	5	6	7	8	9	10	11	12	13	14
183	मल्हीपुर	156.62					गैर आबाद						
184	तिश्ती	417.65	354	359	1,889	1,043	846	157	126	...	...	441	238
185	सूरजपुर	254.96	78	78	449	254	195	44	40	...	...	124	59
186	टिकरा	128.29					गैर आबाद						
	न्याय पंचायत विरहुन का योग	3,302.35	1,651	1,755	9,835	5,376	4,459	1,449	1,169	...	...	1,761	747
187	कसमड़ा	858.77	274	318	1,831	977	854	174	151	...	...	327	172
188	महबूबपुर	143.67	51	58	337	186	151	43	36	...	...	84	35
189	बरिगौं	295.03	114	146	902	487	415	70	62	...	...	251	70
190	बादशाहपुर	126.67	46	56	327	195	132	9	6	...	...	74	9
191	रसूलपुर रसूलाबाद	186.97	139	141	869	486	383	56	40	...	...	257	96
192	विरहुन	1,333.08	704	713	3,879	2,106	1,773	683	547	...	...	450	235
193	मुनौवरपुर रसूलावाद	95.52	110	110	597	328	269	225	179	...	...	109	34
194	शहवाजपुर	262.65	213	213	1,093	611	482	189	148	...	...	209	96
	न्याय पंचायत बर्रा ठठी का योग	3,641.50	1,846	1,952	10,539	5,742	4,797	1,638	1,356	...	...	2,820	1,081
195	बर्रा ठठी	343.19	240	261	1,451	785	666	180	159	...	...	410	168
196	बारापुर	131.53	81	81	569	325	244	7	3	...	...	208	84
197	सोनासी	788.76	506	591	3,080	1,696	1,384	293	229	...	...	803	297
198	जिताई का पुरवा	168.76	77	77	384	210	174	80	62	...	...	103	44
199	मकरन्दपुर मजरा	197.90	118	118	570	316	254	68	51	...	...	165	76
200	गोपालपुर गड़रिया	138.41	67	67	366	189	177	104	96	...	...	79	28
201	मऊ	372.73	78	78	443	244	199	155	132	...	...	116	37
202	इटली	360.99	219	219	1,185	627	558	309	248	...	...	339	118
203	मनावां रसूलाबाद	684.35	266	266	1,400	741	659	265	232	...	...	379	168
204	औरिया	454.88	194	194	1,091	609	482	177	144	...	...	218	61
	न्याय पंचायत खेड़ा कुर्सी का योग	3,349.71	1,307	1,540	8,445	4,569	3,876	857	673	...	...	2,185	1,108
205	थाना हमीरपुर	426.96	178	191	982	545	437	116	87	...	...	265	145
206	औरंगपुर गहदेवा	363.42	164	164	997	560	437	53	44	...	...	293	118
207	खेड़ा कुर्सी	896.82	300	355	1,956	1,037	919	156	148	...	...	444	224
208	दलिकपुर महराजपुर	611.10	237	263	1,488	791	697	167	118	...	...	406	232

RURAL PRIMARY CENSUS ABSTRACT

BILHAUR TAHSIL (RURAL)—I

15	16	17	18	19	20	21	22	23	24	25	26	27	28	2	1
								Uninhabited						Malhipur	183
529	7	487	6	1	1	8	28	5	...	...	...	514	839	Tisti	184
141	...	141	...	...	...	...	...	...	...	...	11	113	195	Surajpur	185
								Uninhabited						Tikra	186
2,919	**13**	**2,467**	**3**	**298**	**7**	**62**	**1**	**92**	**2**	...	...	**2,457**	**4,446**	**Total of Birhun Nyay Panchayat**	
487	...	435	...	32	...	1	...	19	...	...	...	490	854	Kasmara	187
94	...	90	...	4	...	...	...	...	...	...	...	92	151	Mahboobpur	188
261	1	253	...	2	...	1	...	5	1	...	...	226	414	Barigo	189
106	1	102	1	3	...	...	...	1	...	...	...	89	131	Badshahpur	190
223	1	197	...	22	...	2	...	2	1	...	...	263	382	Rasoolpur Rasoolabad	191
1,168	9	980	2	92	7	38	...	58	...	...	...	938	1,764	Virhun	192
215	...	98	...	115	...	...	...	2	...	...	...	113	269	Munaubarpur Rasoolabad	193
365	1	312	...	28	...	20	1	5	...	...	...	246	481	Shahbajpur	194
2,976	**14**	**2,680**	**7**	**185**	**3**	**9**	**1**	**102**	**3**	**26**	**54**	**2,740**	**4,729**	**Total of Barra Tharra Nyay Panchayat**	
375	2	323	...	23	1	...	...	29	1	24	40	386	624	Barra Tharra	195
162	...	159	...	...	...	...	...	3	...	...	...	163	244	Barapur	196
917	6	764	3	116	1	2	1	35	1	...	...	779	1,378	Sonasi	197
114	4	110	4	1	...	...	...	3	...	...	...	96	170	Jitai Ka Purwa	198
167	...	162	...	...	...	...	...	5	...	...	12	149	242	Makrandpur Majra	199
92	1	89	...	...	1	...	...	3	...	...	...	97	176	Gopalpur Gararjya	200
119	...	117	...	1	...	...	...	1	...	2	2	123	197	Mau	201
323	...	315	...	2	...	...	...	6	..	...	...	304	558	Itaili	202
384	...	368	...	3	...	1	...	12	...	...	...	357	659	Manawa Rasoolabad	203
323	1	273	...	39	...	6	...	5	1	...	...	286	481	Oriya	204
2,266	**16**	**2,000**	**3**	**147**	**7**	**15**	**1**	**104**	**5**	...	**1**	**2,303**	**3,859**	**Total of Khera Kursi Nyay Panchayat**	
268	4	230	...	36	4	...	...	2	...	...	1	277	432	Thana Hamirpur	205
267	...	261	...	4	...	...	...	2	...	...	...	293	437	Aurangpur Gahdeva	206
484	4	420	2	21	...	7	1	36	1	...	...	553	915	Khera Kursi	207
403	5	346	...	22	3	2	...	33	2	...	...	388	692	Dalikpur Mahrajpur	208

1—बिल्हौर तहसील (ग्रामीण)

1	2	3	4	5	6	7	8	9	10	11	12	13	14
209	तोरना	325.78	83	102	580	302	278	49	35	...	...	122	64
210	भीतरगांव	431.81	228	302	1,644	883	761	125	106	...	...	440	219
211	भीटी कुर्सी	194.26	92	124	611	341	270	93	66	...	...	175	100
212	करन भाई	99.56	25	39	187	110	77	98	69	...	...	40	6
	विकास खण्ड शिवराजपुर का योग	**22,156.51**	**12,559**	**13,939**	**80,019**	**43,274**	**36,745**	**12,281**	**10,152**	...	...	**20,206**	**8,645**
	न्याय पंचायत डुड़वा जमौली का योग	**2,267.13**	**1,686**	**1,823**	**10,243**	**5,483**	**4,760**	**1,402**	**1,183**	...	...	**2,395**	**979**
213	घेमऊ	318.50	310	310	1,511	805	706	217	190	...	...	420	202
214	उत्तरी	293.81	411	441	2,455	1,339	1,116	299	257	...	...	767	364
215	डुड़वा जमौली	941.33	569	638	3,738	2,021	1,717	494	399	...	...	740	287
216	रानेपुर खाश	502.22	209	241	1,509	771	738	235	202	...	...	247	33
217	सरिगवां	211.26	187	193	1,030	547	483	157	135	...	...	221	93
	न्याय पंचायत नदीहा बुजुर्ग का योग	**3,193.08**	**1,361**	**1,464**	**7,996**	**4,419**	**3,577**	**1,293**	**965**	...	...	**1,816**	**696**
218	नदीहा धामू	228.25	69	70	338	181	157	35	28	...	...	69	41
219	नदीहा खुर्द	838.94	387	398	2,118	1,167	951	658	499	...	...	464	188
220	हरनू	584.39	208	241	1,350	752	598	134	102	...	...	316	107
221	रामपुर नदीहा	197.49	61	61	313	180	133	76	60	...	...	83	20
222	नदीहा बुजुर्ग	659.66	432	473	2,558	1,399	1,159	221	166	...	...	541	209
223	रामपुर नसवा	390.96	106	109	660	395	265	91	58	...	...	211	47
224	मददूपुर	44.52					गैर आबाद						
225	कमालपुर	248.89	98	112	659	345	314	78	52	...	...	132	84
	न्याय पंचायत सखरेज का योग	**3,960.01**	**1,636**	**1,962**	**11,318**	**6,093**	**5,225**	**1,535**	**1,250**	...	...	**3,085**	**1,311**
226	खोधन	192.64	41	47	275	141	134	56	39	...	...	49	11
227	सुज्जापुर	77.30	27	27	154	86	68	44	28	...	...	26	11
228	सकरवां	488.47	205	254	1,507	814	693	137	107	...	...	542	229
229	बाचोपुर	175.64	70	89	507	281	226	187	144	...	...	138	70
230	सखरेज	649.14	354	391	2,327	1,236	1,091	194	180	...	...	604	273
231	आंटी	242.42	67	71	390	223	167	30	22	...	...	97	24
232	रामपुर सखरेज	338.33	180	210	1,089	582	507	133	100	...	...	330	123
233	कुँवरपुर कुकुरी	168.36	113	148	820	439	381	142	104	...	...	224	105

RURAL PRIMARY CENSUS ABSTRACT

BILHAUR TAHSIL (RURAL)--1

15	16	17	18	19	20	21	22	23	24	25	26	27	28	2	1
153	...	128	...	11	...	1	...	13	...	...	...	149	278	Turta	209
448	2	396	...	30	...	5	...	17	2	...	...	435	759	Bhitargaon	210
183	...	169	...	13	...	...	...	1	...	...	...	158	270	Bhiti Kursi	211
60	1	50	1	10	...	...	...	...	...	...	...	50	76	Karan Jhai	212
22,237	**975**	**17,140**	**322**	**3,174**	**577**	**390**	**13**	**1,533**	**63**	**55**	**191**	**20,982**	**35,579**	**Total of Shivrajpur Block**	
2,780	**44**	**1,960**	**19**	**407**	**11**	**116**	**1**	**297**	**13**	**42**	**53**	**2,661**	**4,663**	**Total of Dudawa Jamauli Nyay Panchayat**	
430	...	380	...	46	...	...	...	4	...	...	...	375	706	Ghimau	213
594	16	298	5	91	9	80	1	125	1	39	23	706	1,077	Uttari	214
1,040	27	726	13	137	2	28	...	149	12	3	30	978	1,660	Dudawa Jamauli	215
421	...	290	...	117	...	5	...	9	...	...	...	350	738	Ranepur	216
295	1	266	1	16	...	3	...	10	...	...	...	252	482	Sarigawan	217
2,300	**12**	**1,958**	**5**	**168**	...	**37**	**2**	**137**	**5**	...	...	**2,119**	**3,565**	**Total of Nadeeha Buzurg Nyay Panchayat**	
96	...	78	...	7	...	3	...	8	...	...	...	85	157	Hadeeha Dhamu	218
603	1	556	1	43	...	...	...	4	...	...	...	564	950	Nabeeha Khurb	219
385	...	364	...	11	...	2	...	8	...	...	...	367	598	Harnu	220
73	...	65	...	4	...	...	...	4	...	...	...	107	133	Rampur Nadeeha	221
720	9	582	4	95	...	21	1	22	4	...	...	679	1,150	Nadeeha Buzurg	222
247	2	142	...	8	...	6	1	91	1	...	...	148	263	Rampur Nasawa	223
					Uninhabited									Maddupur	224
176	...	171	...	...	...	5	...	...	...	...	...	169	314	Kamalpur	225
3,105	**309**	**2,654**	**208**	**323**	**87**	**32**	**7**	**96**	**7**	**3**	**4**	**2,985**	**4,912**	**Total of Sakhrej Nyay Panchayat**	
53	6	37	3	14	3	...	...	2	...	...	...	88	128	Khodhan	226
31	...	29	...	2	...	...	...	...	...	...	...	55	68	Sujjapur	227
458	4	410	3	34	...	...	...	14	1	...	...	356	689	Sakarwan	228
158	...	157	...	...	...	...	...	1	...	...	...	123	226	Bachipur	229
659	6	580	4	27	...	28	...	24	2	...	...	577	1,085	Sakhrej	230
101	...	73	...	19	...	1	...	8	...	...	...	122	167	Anti	231
266	9	254	9	4	...	1	...	7	...	1	4	315	494	RamPur Sakhrej	232
236	18	185	7	44	11	...	...	7	...	...	...	203	363	Kunwarpur Kukuri	233

1—बिल्हौर तहसील (ग्रामीण)

1	2	3	4	5	6	7	8	9	10	11	12	13	14
234	टकटौली	425.74	176	199	1,235	672	563	100	83	...	...	293	137
235	भटपुरा शिवली	58.68					गैर आबाद						
236	कीरतपुर	193.86	55	62	367	202	165	58	41	...	...	111	51
237	मरहमतनगर	212.47	65	79	430	232	198	69	63	...	...	127	60
238	दीनदारनगर	113.32					गैर आबाद						
239	देवकली शिवराजपुर	172.80	88	114	595	308	287	202	189	...	...	162	65
240	कंजती	191.83	105	176	993	533	460	92	75	...	...	267	105
241	तकीपुर	259.01	90	95	629	344	285	91	75	...	...	115	47
	न्याय पंचायत बीरामऊ का योग	**2,763.71**	**1,482**	**1,595**	**9,015**	**4,905**	**4,110**	**1,866**	**1,478**	**...**	**...**	**2,098**	**777**
242	शुक्लापुर	199.12	60	71	391	211	180	88	75	...	...	120	57
443	नेवादा हरीराम	227.04	108	126	635	372	263	152	119	...	...	124	17
244	बीरामऊ	462.58	263	273	1,428	777	651	366	297	...	...	299	121
245	गौड़रा	191,83	123	123	708	387	321	179	148	...	...	160	75
246	सुहरदेवा	237.56	195	195	1,016	549	467	136	108	...	...	277	107
247	सैलहा	254.96	66	66	379	214	165	80	48	...	...	76	38
248	खाँ लालपुर	178,47	76	96	552	316	236	58	38	...	...	138	42
249	कुंवरपुर	162.28	99	99	598	312	286	57	51	...	...	173	35
250	नेवादा वंशी	136.79	57	73	483	263	220	61	45	...	...	124	35
251	दिनकरपुर	209,23	96	117	683	366	317	176	129	...	...	123	47
252	कपूरपुर भवन	99,56	64	81	455	237	218	94	74	...	...	138	70
253	गोपालपुर शिवराजपुर	85.39	78	78	468	250	218	134	123	...	...	77	33
254	जानपुर उर्फ रानी नेवादा	41.28	37	37	215	117	98	77	64	...	...	33	3
255	दहेलिया	277.62	160	160	1,004	534	470	208	159	...	...	236	97
	न्याय पंचायत राजापुर का योग	**1,102.80**	**919**	**989**	**5,629**	**3,029**	**2,600**	**1,035**	**890**	**...**	**...**	**1,195**	**575**
256	नेवादा कंठी	82.96	50	54	300	169	131	79	64	...	...	48	19
257	मुड़ेरी	103.60	40	41	231	114	117	8	5	...	...	52	34
258	नेवादा थाती	36.42	46	46	309	167	142	...	...	...	...	97	34
259	महिपालपुर	42.90	150	159	854	460	394	324	284	...	...	88	35
260	बैरी	51.80	152	160	907	496	411	197	160	...	...	261	140
261	सबलपुर शिवराजपुर	38.45	24	26	168	88	80	...	...	...	...	31	13
262	नेवादा मधई	75.68	49	49	335	176	159	10	10	...	...	47	14
263	मदनेपुर	61.11	22	28	171	85	86	39	36	...	...	17	4
264	नेवादा अजीतराय	43.30	34	40	241	134	107	1	1	...	...	69	33

RURAL PRIMARY CENSUS ABSTRACT

BILHAUR TAHSIL (RURAL)—1

15	16	17	18	19	20	21	22	23	24	25	26	27	28	2	1
336	2	260	1	65	1	1	...	10	...	2	...	334	561	Taktauli	234
					Uninhabited									Bhatpur Shivali	235
83	1	70	...	10	1	...	...	3	...	...	...	119	164	Kiratpur	236
116	2	103	1	4	...	...	...	9	1	...	...	116	196	Marhamatnagar	237
					Uninhabited									Dindarnagar	238
162	35	124	15	34	11	...	6	4	3	...	...	146	252	Devkali Shivrajpur	239
283	206	221	157	56	49	...	...	6	...	...	...	250	254	Kanjati	240
163	20	151	8	10	11	1	1	1	...	...	...	181	265	Takipur	241
2,513	**110**	**2,006**	**15**	**423**	**89**	**20**	...	**64**	**6**	...	**40**	**2,392**	**3,960**	**Total of Biramau Nyay Panchayat**	
98	3	94	1	1	2	...	...	3	...	...	8	113	169	Shuklapur	242
187	11	163	...	24	11	...	...	...	...	...	...	185	252	Nivada Hariram	243
373	6	271	2	76	...	5	...	21	4	...	...	404	645	Biramau	244
203	2	88	...	113	2	...	...	2	...	...	...	184	319	Gurra	245
288	1	249	...	25	1	8	...	6	...	...	...	261	466	Suhardewa	246
116	5	86	...	25	3	1	...	4	2	...	...	98	160	Sailha	247
147	1	130	...	10	1	1	...	6	...	...	...	169	235	Khanlalpur	248
156	1	126	1	25	...	...	...	5	...	...	...	156	285	Kunwarpur	249
144	1	139	1	...	...	...	...	5	...	...	...	119	219	Nevada Banshi	250
207	8	135	...	69	8	3	...	...	...	...	32	159	277	Dinkarpur	251
112	19	103	2	6	17	...	...	3	...	...	...	125	199	Kapoorpur Bhawan	252
132	48	85	4	46	44	...	...	1	...	...	...	118	170	Gopalpur Sivrajpur	253
67	4	65	4	1	...	...	...	1	...	...	...	50	94	Janpur urf Rani Newada	254
283	...	272	...	2	...	2	...	7	...	...	...	251	470	Daheliya	255
1,532	**104**	**949**	**5**	**381**	**96**	**15**	...	**187**	**3**	...	**1**	**1,497**	**2,495**	**Total of Rajapur Nyay Panchayat**	
84	...	80	...	3	...	...	...	1	...	...	...	85	131	Nevada Kanthi	256
53	...	40	...	4	...	5	...	4	...	...	...	61	117	Mureri	257
66	1	56	...	...	1	4	...	6	...	...	...	101	141	Nevada Thati	258
233	2	67	2	82	...	...	...	84	...	...	...	227	392	Mahipalpur	259
263	91	107	...	116	90	...	...	40	1	...	...	233	320	Bari	260
42	...	41	...	...	...	...	...	1	...	...	...	46	80	Sabalpur Shivrajpur	261
94	1	85	1	1	...	...	...	8	...	...	...	82	158	Nevada Madhai	262
45	...	40	...	2	...	...	...	3	...	...	...	40	86	Madnepur	263
69	...	48	...	13	...	3	...	5	...	...	...	65	107	Nevada Azitray	264

1—बिल्हौर तहसील (ग्रामीण)

1	2	3	4	5	6	7	8	9	10	11	12	13	14
265	नेवादा तारापति	47.35	70	74	434	234	200	53	53	...	...	110	65
266	मीरपुर वेलहन	59.09	72	80	403	222	181	222	181	...	...	39	...
267	अल्लापुर भसेनी	149.74						गैर आबाद					
268	कटरी अल्लापुर भसेनी	55.04						गैर आबाद					
269	कटरी राजेपुर शादीपुर	4.45	5	5	5	5	...	...	...	...	...	...	...
270	राजेपुर शादीपुर	113.72	66	88	481	264	217	8	12	...	...	61	7
271	बेलहन	137.19	139	139	790	415	375	94	84	...	...	275	177
	न्याय पंचायत काकूपुर का योग	**1,395.81**	**1,013**	**1,149**	**6,924**	**3,737**	**3,187**	**1,156**	**977**	...	...	**1,969**	**974**
272	प्यारेपुर	113.72	37	45	259	130	129	18	11	...	...	78	65
273	कटरी प्यारेपुर	40.07					गैर आबाद						
274	कटरी पनका	34.80					गैर आबाद						
275	पनका	67.18	30	33	189	114	75	8	4	...	...	39	3
276	मुंह पोछा	112.91	82	93	584	322	262	46	37	...	...	170	91
277	काकूपुर हलबल	93.49	71	79	449	248	201	16	9	...	...	108	40
278	काकूपुर निहाल	91.87	109	136	860	453	407	105	105	...	...	292	158
279	सादिकामऊ	115.74	78	90	537	280	257	91	87	...	...	133	93
280	नेवादा दरिया	107.25	106	116	696	367	329	180	143	...	...	184	88
281	काकूपुर रब्बन	87.82	184	206	1,294	687	607	92	86	...	...	422	252
282	चक बांका	88.22	62	75	425	245	180	176	144	...	...	127	42
283	छतरपुर	182.12	74	74	445	239	206	220	191	...	...	101	25
284	काकूपुर सीताराम	139.62	170	192	1,120	614	506	203	160	...	...	292	106
285	जाफराबाद	88.63	10	10	66	38	28	1	...	...	...	23	11
286	सरायगंज	22.66					गैर आबाद						
287	कटरी सरायगंज	9.71					गैर आबाद						
	न्याय पंचायत दुबियाना का योग	**1,722.39**	**1,264**	**1,363**	**7,884**	**4,292**	**3,592**	**1,154**	**985**	...	...	**1,891**	**699**
288	नेवादा भग्गी	63.94	23	31	151	85	66	85	66	...	...	20	6
289	दुबियाना	209.23	136	141	776	409	367	114	100	...	...	173	103
290	पाठकपुर शिवराजपुर	46.54	48	56	330	174	156	36	32	...	...	89	56
291	भटपुरा शिवराजपुर	86.20	90	103	539	300	239	73	63	...	...	118	33
292	बहरमापुर	96.32	66	78	463	246	217	7	8	...	...	142	78
293	शाहपुर कामा	110.48	45	51	333	163	170	...	...	...	...	84	23
294	पूरा वलां	55.44	30	30	152	82	70	15	13	...	...	35	13
295	मानपुर	59.49	88	88	460	270	190	91	77	...	...	97	19
296	भौनतपर	40.87	51	51	289	158	131	39	30			61	24

RURAL PRIMARY CENSUS ABSTRACT

BILHAUR TAHSIL (RURAL)—1

15	16	17	18	19	20	21	22	23	24	25	26	27	28	2	1
121	...	108	...	5	...	3	...	5	...	...	...	113	200	Nevada Tarapati	265
122	1	71	1	51	...	...	...	...	...	...	...	100	1,810	Mirpur Velhan	266
						Uninhabited								Allahpur Bhaseni	267
						Uninhabited								Katri Allahpur Bhaseni	268
5	...	5	...	...	...	...	...	...	...	...	...	...	...	Katri Rajepur Shadipur	269
134	6	123	1	9	5	...	...	2	...	...	1	130	210	Rajepur Shadipur	270
201	2	78	...	95	...	...	...	28	2	...	...	214	373	Velhan	271
1,922	**114**	**1,435**	**18**	**306**	**88**	**37**	**1**	**144**	**7**	...	...	**1,815**	**3,073**	**Total of Kakupur Nyay Panchayat**	
65	...	62	...	...	...	...	...	3	...	...	...	65	129	Payrepur	272
						Uninhabited								Katri Pyarepur	273
						Uninhabited								Katri Panka	274
64	...	64	...	...	...	...	...	...	...	...	...	50	75	Panka	275
151	5	124	...	23	5	2	...	2	...	...	...	171	257	Muh Puchhana	276
122	2	76	1	39	1	...	...	7	...	...	...	126	199	Kakupur Halval	277
223	12	128	...	70	12	...	...	25	...	...	...	230	395	Kakupur Nihal	278
139	41	127	7	11	34	...	...	1	...	...	...	141	216	Sadikamau	279
179	21	109	4	30	14	3	1	37	2	...	...	188	308	Nivada Dariya	280
353	13	284	3	21	6	5	...	43	4	...	...	334	594	Kakupur Rabban	281
115	...	72	...	35	...	2	...	6	...	...	...	130	180	Chak Banka	282
139	...	66	...	58	...	12	...	3	...	...	...	100	206	Chhatarpur	283
350	20	303	3	17	16	13	...	17	1	...	...	264	486	Kakupur Sitaram	284
22	...	20	...	2	...	...	...	...	...	...	...	16	28	Jafrabad	285
						Uninhabited								Sariganj	286
						Uninhabited								Katri Saraigang	287
2,332	**95**	**1,888**	**18**	**234**	**72**	**14**	...	**196**	**5**	...	**49**	**1,960**	**3,443**	**Total of Dubiyana Nyay Panchayat**	
40	..	3	...	2	...	...	...	4	...	...	...	45	66	Nivada Bhaggai	288
220	1	164	...	24	...	...	...	32	1	...	...	189	366	Dubiyana	289
83	...	40	...	12	...	8	...	23	...	...	...	91	156	Pathakpur Shivrajpur	290
190	1	160	1	20	...	1	...	9	...	...	...	110	238	Bhatpura Shivrajpur	291
121	2	72	...	3	...	...	...	46	2	...	...	125	215	Bahrampur	292
91	1	63	1	4	...	...	...	24	...	...	...	72	169	Shahpur Kama	293
52	...	51	...	...	...	...	...	1	...	...	...	30	70	Pura Banla	294
122	...	122	...	...	...	...	...	...	...	...	...	148	190	Manpur	295
77	...	77	...	...	...	...	...	...	...	...	...	81	131	Bhaunatpur	296

1—बिल्हौर तहसील (ग्रामीण)

1	2	3	4	5	6	7	8	9	10	11	12	13	14
297	उदेतपुर शिवराजपुर	57.87	53	62	383	205	178	95	86	...	...	88	33
298	अजौली	73.66	47	58	339	175	164	44	51	...	...	81	31
299	नेवादा महासरन	70.42	74	74	496	266	230	75	67	...	...	122	52
300	ईशेपुर शिवराजपुर	86.20	72	72	375	209	166	77	64	...	...	117	56
301	दरियापुर शिवराजपुर	93.08	50	53	301	165	136	51	45	...	...	58	16
302	हिन्दूपुर	63.94	70	81	439	243	196	72	59	...	...	140	55
303	रतनपुर	77.70	82	82	529	275	254	131	117	...	...	85	6
304	गोविन्दपुर	53.42	34	34	197	105	92	63	49	...	...	52	15
305	जैतपुर शिवराजपुर	115.34	77	77	433	261	172	17	13	...	...	129	16
306	निसोन	133.96	76	89	545	293	252	14	11	...	...	103	30
307	जोरावरपुर	128.29	52	52	354	208	146	55	34	...	...	97	34
	न्याय पंचायत भैंसऊ का योग	**2,510.75**	**1,634**	**1,827**	**1,0812**	**5,809**	**5,003**	**1,575**	**1,362**	...	...	**3,138**	**1,513**
308	दहा रुद्रपुर	197.09	136	136	755	398	357	166	162	...	...	161	89
309	सिकन्दरपुर शिवराजपुर	105.22	65	73	462	252	210	50	39	...	...	130	55
310	नेवादा हंसी	124.65	55	66	422	222	200	22	12	...	...	139	45
311	नेवादा सुजान	89.85	50	57	387	216	171	...	...	...	...	79	40
312	गौरी चौबे	62.33	48	57	386	214	172	6	2	...	...	84	40
313	भैंसऊ	269.53	201	225	1,403	747	656	85	77	...	...	474	281
314	इधता	72.44	54	54	355	188	167	44	38	...	...	108	41
315	कासामऊ	837.82	106	109	673	363	310	100	80	...	...	233	108
316	गौरी अभयपुर	351.28	180	180	958	507	451	208	190	...	...	239	113
317	सीतापुर खुर्द	187.78	83	138	694	368	326	73	71	...	...	231	124
318	रामनगर	57.06	23	23	136	73	63	73	63	...	...	25	5
319	जगदीशपुर	97.53	129	129	756	399	357	190	173	...	...	228	88
320	मुश्ता	243.22	237	276	1,607	850	757	314	259	...	...	510	288
321	चक सम्भरपुर	150.55	21	21	135	84	51	...	...	...	...	56	13
322	गुरैनी	101.98	54	54	365	205	160	22	23	...	...	111	43
23	कुर्मी खेड़ा खुर्द	97.13	77	93	555	309	246	59	40	...	...	150	69
324	जगतपुर	125.46	40	47	294	162	132	37	37	...	...	71	29
325	महाराजनगर	89.84	75	89	469	252	217	126	96	...	...	109	42
	न्याय पंचायत दलीप नगर का योग	**3,240.83**	**1,564**	**1,767**	**10,198**	**5,507**	**4,691**	**1,265**	**1,062**	...	...	**2,619**	**1,121**
326	भौसाना	271.15	184	207	1,216	667	549	137	102	...	...	251	104
327	बोझा	293.00	76	122	693	370	323	47	35	...	...	200	93
328	विकरू	295.03	186	206	1,234	683	551	247	206	...	...	299	86

RURAL PRIMARY CENSUS ABSTRACT

BILHAUR TAHSIL (RURAL)—1

15	16	17	18	19	20	21	22	23	24	25	26	27	28	2	1
107	...	77	...	6	...	...	...	24	...	...	...	98	178	Udetpur Shivrajpur	297
101	10	70	...	21	10	...	...	10	...	...	...	74	154	Ajauli	298
123	...	104	...	17	...	1	...	1	...	...	...	143	230	Nevada Mahasaran	299
110	4	70	...	38	4	1	...	1	...	...	...	99	162	Ishepur Sivrajpur	300
94	5	85	4	6	1	3	...	...	...	...	...	71	131	Dariyapur Shivrajpur	301
132	11	100	4	30	7	...	...	2	...	...	9	111	176	Hindupur	302
168	30	139	1	29	29	...	...	...	...	...	...	107	224	Ratanpur	303
66	29	46	6	20	21	...	...	...	2	...	...	39	63	Govindpur	304
161	...	161	...	...	...	...	...	...	...	...	...	100	172	Jaitpur Shivrajpur	305
150	...	139	...	1	...	...	...	10	...	...	40	143	212	Nison	306
124	1	114	1	1	...	...	...	9	...	...	...	84	145	Jorawarpur	307
2,977	**48**	**2,188**	**5**	**467**	**31**	**70**	**2**	**252**	**10**	**10**	**44**	**2,822**	**4,911**	**Total of Bhaisau Nyay Panchayat**	
215	7	187	...	21	7	...	...	7	...	...	...	183	350	Daha Rudrapur	308
127	1	99	...	20	1	3	...	5	...	...	...	125	209	Sikandarpur Shivrajpur	309
119	...	98	...	14	...	1	...	6	...	...	...	103	200	Nevada Hansi	310
111	...	111	...	...	...	...	...	...	...	...	...	105	171	Nivada Sujan	311
102	...	96	...	2	...	...	...	4	...	...	...	112	172	Gauri Chaubey	312
368	7	208	1	68	2	33	1	59	3	10	6	369	643	Bhaisu	313
105	...	101	...	...	...	...	...	4	...	...	...	83	167	Endhana	314
179	2	165	...	2	...	...	...	12	2	...	...	184	308	Kasamau	315
287	1	277	...	...	...	...	...	10	1	...	...	220	450	Gauri Ubhaipur	316
175	3	153	1	15	2	...	...	7	...	...	...	193	323	Rautapur Khurd	317
36	1	29	...	7	1	...	...	...	...	...	...	37	62	Ramnagar	318
196	6	62	...	86	4	25	1	23	1	...	...	203	351	Jagdishpur	319
439	7	214	2	148	3	1	...	76	2	...	21	411	729	Mushta	320
40	...	33	...	...	...	...	...	7	...	...	...	44	51	Chak Sabharpur	321
109	...	105	...	1	...	...	...	3	...	...	...	96	160	Guraini	322
163	1	116	...	35	1	3	...	9	...	...	2	146	243	Kurmi Khera Khurd	323
84	2	59	...	12	2	4	...	9	...	...	15	78	115	Jagatpur	324
122	10	75	1	36	8	...	...	11	1	...	...	130	207	Mahrajnagar	325
2,776	**139**	**2,102**	**29**	**465**	**103**	**49**	**...**	**160**	**7**	**...**	**...**	**2,731**	**4,552**	**Total of Dalipnagar Nyay Panchayat**	
326	18	210	5	90	12	8	...	18	1	...	...	341	531	Bhausana	326
189	...	187	...	...	...	...	...	2	...	...	...	181	323	Bhojha	327
342	39	303	5	31	34	2	...	6	...	...	...	341	512	Vikru	328

1—बिल्हौर तहसील (ग्रामीण)

1	2	3	4	5	6	7	8	9	10	11	12	13	14
329	भीटी	324.57	167	200	1,196	646	550	157	136	...	...	297	81
330	पूरा बुजुर्ग	168.76	40	40	208	115	93	30	18	...	...	57	24
331	बसेन	333.47	214	214	1,177	629	548	117	99	...	...	260	93
332	दलीपनगर	344.80	105	107	575	305	270	45	33	...	...	176	87
333	मनोह	445.98	220	237	1,258	692	566	180	136	...	...	369	205
334	नेवादा सुक्खा	63.13	36	43	226	123	103	30	22	...	...	85	48
335	फतेपूर मजरा दलीपनगर	68.39	21	21	156	74	82	33	40	...	...	30	15
336	करतरिया	123.43	68	79	509	266	243	54	55	...	...	121	40
337	तोड़कापुर	29.14	53	57	359	180	179	60	65	...	...	110	74
338	मोड़हर	265.08	60	65	455	252	203	62	56	...	...	131	57
339	जादेपुर घस्सा	214.90	134	169	936	505	431	66	59	...	...	233	114
	विकास खण्ड चौबेपुर का योग	**20,054.92**	**13,173**	**14,132**	**81,951**	**41,491**	**37,460**	**10,832**	**8,973**	**...**	**...**	**21,902**	**8,837**
	न्याय पंचायत खरगपुर का योग	**1,383.67**	**993**	**1,159**	**6,582**	**3,651**	**2,931**	**1,038**	**840**	**...**	**...**	**1,745**	**627**
340	दोदेपुर	136.38	103	119	644	364	280	76	62	...	...	178	34
341	बिरैचा मऊ	237.56	196	268	1,342	732	610	201	159	...	...	361	183
342	परधानपुर	210.04	125	125	723	374	349	185	183	...	...	141	30
343	खरगपुर	263.86	180	203	1,353	775	578	48	32	...	...	526	184
344	जवासी	106.84	37	44	269	154	115	66	46	...	...	52	17
345	इन्दलपुर शिवराजपुर	92.27	65	70	419	233	186	101	75	...	...	120	53
346	शाहपुर मालहा	72.45	52	66	381	215	166	41	32	...	...	73	26
347	सम्भरपुर मिश्रान	39.66	36	38	237	131	106	38	29	...	...	66	39
348	देइपुर	125.46	49	67	373	208	165	57	41	...	...	87	27
349	जरारी	99.15	150	159	841	465	376	225	181	...	...	141	34
	न्याय पंचायत तरी-पाठकपुर का योग	**1,800.10**	**1,072**	**1,186**	**7,125**	**3,825**	**3,300**	**828**	**704**	**...**	**...**	**1,969**	**842**
350	कटरी बेहटा	21.85				गैर आबाद							
351	बेहटा	246.87	146	167	1,028	537	491	42	40	...	...	293	126
352	कटरी दुर्गापुर	23.88				गैर आबाद							
353	दुर्गापुर	172.40	151	160	1,043	559	484	42	33	...	...	263	81
354	कटरी तरीपाठकपुर	37.64				गैर आबाद							
355	कटरी कमौना	70.01				गैर आबाद							
356	तरी पाठकपुर	301.91	253	261	1,502	816	686	162	150	...	...	458	232
357	केवना	152.98	76	86	522	282	240	64	60	...	...	159	68

RURAL PRIMARY CENSUS ABSTRACT

BILHAUR TAHSIL (RURAL)—1

15	16	17	18	19	20	21	22	23	24	25	26	27	28	2	1
337	8	296	1	19	7	6	...	16	...	...	...	309	542	Bhiti	329
53	...	48	...	4	...	...	...	1	...	...	...	62	93	Pura Buzurg	330
310	14	200	7	88	7	13	...	9	...	...	...	319	534	Basen	331
164	11	73	7	45	...	7	...	39	4	...	...	141	259	Dalipnagar	332
361	6	249	1	89	5	10	...	13	...	...	...	331	560	Manoh	333
53	8	37	...	14	8	1	...	1	...	...	...	70	95	Nivada Sukkha	334
39	11	29	2	9	9	...	...	1	...	...	...	35	71	Fatepur Majra Dalipnagar	335
130	9	108	...	19	9	...	...	3	...	...	...	136	234	Kartariya	336
94	3	67	1	10	1	1	...	16	1	...	...	86	176	Torkapur	337
130	3	104	...	22	3	...	...	4	...	...	...	122	200	Murhar	338
248	9	191	...	25	8	1	...	31	1	...	...	257	422	Jadepur Dhassa	339
22,423	**804**	**14,575**	**151**	**3,965**	**490**	**611**	**23**	**3,272**	**140**	**38**	**517**	**22,030**	**36,139**	**Total of Chaubeypur Block**	
1,913	**57**	**1,202**	**12**	**387**	**33**	**23**	**1**	**296**	**11**	**...**	**56**	**1,738**	**2,818**	**Total of Kharagpur Nyay Panchayat**	
199	3	145	3	48	...	...	...	6	...	...	...	165	277	Dudepur	340
387	9	237	2	124	5	1	...	25	2	...	...	345	601	Biraicha Mau	341
208	10	176	...	27	10	1	...	4	...	...	54	166	285	Pradhanpur	342
452	3	304	1	24	...	8	1	116	1	...	...	323	575	Kharagpur	343
74	1	62	...	4	1	...	...	8	...	...	...	80	114	Jawasi	344
95	4	61	...	10	2	1	...	23	2	...	2	138	180	Indalpur Shivrajpur	345
104	...	34	...	45	...	3	...	22	...	...	...	111	166	Shahpur Malha	346
61	1	24	...	13	1	3	...	21	...	...	...	70	105	Sabbharpur Mishran	347
107	3	70	...	29	3	...	...	8	...	...	...	101	162	Daiepur	348
226	23	89	6	63	11	11	...	63	6	...	...	239	353	Jarari	349
1,827	**70**	**1,382**	**31**	**292**	**28**	**25**	**...**	**128**	**11**	**...**	**...**	**1,998**	**3,230**	**Total of Tari Pathakpur Nyay Panchayat**	
						Uninhabited								Katri Behta	350
247	49	170	21	29	21	7	...	41	7	...	...	290	442	Behta	351
						Uninhabited								Katri Durgapur	352
218	1	190	...	18	...	2	...	8	1	...	...	341	483	Durgapur	353
						Uninhabited								Katri Taripathakpur	354
						Uninhabited								Katri Kamona	355
409	2	306	...	78	1	2	...	23	1	...	...	407	684	Tari Pathakpur	356
138	...	126	...	8	...	3	...	1	...	...	...	144	240	Kewana	357

1—बिल्हौर तहसील (ग्रामीण)

1	2	3	4	5	6	7	8	9	10	11	12	13	14
358	रूद्रपुर बैल	95.51	100	109	663	367	296	101	63	...	...	188	87
359	ख्वाजगीरपुर	73.25	58	58	345	186	159	27	27	...	...	110	59
360	घनश्यामपुर	136.38	98	129	742	386	356	145	121	...	...	147	23
361	राजारामपुर	57.87	100	119	660	345	315	105	92	...	...	205	117
362	कटरी ख्वाजगीरपुर	15.78				गैर आबाद							
363	कटरी बरूवा कलां	132.74				गैर आबाद							
364	बरूवा कलां	261.03	90	97	620	347	273	140	118	...	...	146	49
	न्याय पंचायत गबड़हा का योग	**4872.58**	**2,022**	**2,118**	**12,438**	**6,756**	**5,632**	**1,308**	**1,068**	...	...	**3,124**	**1,078**
365	बरूवा खुर्द	208.42	98	108	660	337	323	28	28	...	...	168	81
366	कटरी बरूवा खुर्द	24.28				गैर आबाद							
367	कटरी अटवा	129.10				गैर आबाद							
368	अटवा	108.46	27	30	223	116	107	19	11	...	...	48	27
369	कटरी सुनौढ़ा	528.94				गैर आबाद							
370	सुनौढ़ा	382,04	257	257	1,645	869	776	185	151	...	...	317	72
371	गबड़हा	158.64	372	392	2,119	1,181	938	250	218	...	...	674	283
372	अबाबकरपुर	122.62	96	109	614	345	269	141	111	...	...	151	36
373	तिलोकपुर	114.53	137	140	809	444	365	99	81	...	...	198	56
374	गुरैया	71.23	50	58	319	177	142	61	52	...	...	82	36
375	पेमपुर	570.63	40	42	283	165	118	...	...	...	...	81	9
376	बदनपुर	54.63	18	18	99	59	40	...	...	...	...	31	11
377	घाघपुर	184.95	120	125	679	364	315	112	105	...	...	208	44
378	बाल्होपुर	254.56	85	95	668	367	301	69	50	...	...	91	21
379	कटरी बाल्होपुर	658.04				गैर आबाद							
380	कटरी सलेमपुर बिठूर	51.80				गैर आबाद							
381	सलेमपुर बिठूर	172.40	98	98	495	269	226	24	17	...	...	82	20
382	डिगरापुर	102.79	31	31	211	121	90	8	3	...	...	71	21
383	उदेतपुर बिठूर	167.95	150	154	880	489	391	80	58	...	...	276	89
384	किशुनपुर	124.24	156	157	901	486	415	150	112	...	...	197	72
385	बाजोदपुर	124.65	83	83	500	261	239	11	12	...	...	87	30
386	कटरी बाजोदपुर	113.72				गैर आबाद							
387	कटरी पाठकपुर बिठूर	40.47				गैर आबाद							
388	पाठकपुर बिठूर	96.32	35	37	254	128	126	25	17	...	...	21	12
389	रामपुर किशोर सिंह	184.54	77	77	441	220	221	41	40	...	...	99	52
390	भाऊपुर माधौ सिंह	56.66	81	96	582	322	260	5	2	...	...	216	100
391	पीरकपुर	18.62				गैर आबाद							

RURAL PRIMARY CENSUS ABSTRACT

BILHAUR TAHSIL (RURAL)—1

15	16	17	18	19	20	21	22	23	24	25	26	27	28	2	1
189	1	146	...	35	1	2	...	6	...	...	...	178	295	Rudrapur Bail	358
94	1	89	1	2	...	...	...	3	...	...	...	92	158	Khwajgirpur	359
188	...	122	...	49	...	2	...	15	...	...	...	198	356	Ghanshyampur	360
177	16	104	9	34	5	6	...	26	2	...	...	168	299	Rajarampur	361
						Uninhabited								Katri Khwajgipur	362
						Uninhabited								Katri Baruwa Kalan	363
167	...	129	...	32	...	1	...	5	...	...	...	180	273	Barua Kalan	364
3,352	**46**	**2,816**	**4**	**292**	**38**	**49**	**1**	**204**	**3**	...	**66**	**3,404**	**5,570**	**Total of Gabarha Nyay Panchayat**	
156	...	149	...	4	...	1	...	2	...	...	...	181	323	Baruwakhurd	365
						Uninhabited								Katri Baruwa Khurd	366
						Uninhabited								Katri Atawa	367
56	...	53	...	1	...	...	...	2	...	...	...	60	107	Atawa	368
						Uninhahited								Katri Sunaurha	369
445	...	414	...	17	...	...	...	14	...	...	...	424	776	Sunaurha	370
606	4	442	1	88	3	10	...	66	...	...	...	575	934	Gabarha	371
162	20	138	...	7	20	4	...	13	...	...	4	183	245	Avabakarapur	372
206	6	129	...	40	4	15	...	22	2	...	9	238	350	Tilokpur	373
87	3	54	...	19	3	...	...	14	...	...	8	90	131	Guraiya	374
69	...	64	...	...	...	...	...	5	...	...	...	96	118	Prempur	375
38	...	36	...	...	...	...	...	2	...	...	...	21	40	Badanpur	376
192	...	183	...	5	...	...	...	4	...	...	...	172	315	Ghaghpur	377
138	4	102	2	23	...	3	1	10	1	...	10	229	287	Balhipur	378
						Uninhabited								Katri Balhipur	379
						Uninhabited								Katri Salempur Bithoor	380
167	...	164	...	2	...	...	...	1	...	...	...	102	226	Salempur Bithoor	381
64	...	63	...	1	...	...	...	...	...	...	...	57	90	Digrapur	382
252	2	241	1	6	1	...	...	5	...	...	...	237	389	Udetpur Bithoor	383
263	4	196	...	47	4	5	...	15	...	...	...	223	411	Kishanpur	384
120	...	120	...	...	...	...	...	...	...	...	...	141	239	Balidpur	385
						Uninhabited								Katri Bazidpur	386
						Uninhabited								Karri Pathakpur Bithoor	387
61	...	58	...	3	...	...	...	...	...	...	...	67	126	Pathakpur Bithoor	388
113	3	92	...	13	3	...	...	8	...	...	...	107	218	Rampur Kishorsingh	389
140	...	105	...	12	...	2	...	21	...	...	35	182	225	Bhaupur Madhausingh	390
						Uninhabited								Pirakpur	391

1—बिल्हौर तहसील (ग्रामीण)

1	2	3	4	5	6	7	8	9	10	11	12	13	14
392	चक कानी अलिहा	36.42				गैर आबाद							
393	चक बेचा	10.93	11	11	56	36	20	...	...	...	...	26	6
	न्याय पंचायत महाराजपुर का योग	**2,806.59**	**1,718**	**1,823**	**10,681**	**5,780**	**4,901**	**952**	**773**	...	...	**2,975**	**1,211**
394	भिखारीपुर	55.85	48	55	402	215	187	...	...	...	...	110	68
495	बिशनपुर	205.59	90	90	632	349	283	61	54	...	...	227	111
396	मकरन्दपुर	80.13	23	25	170	78	92	...	...	...	...	52	20
397	दरियापुर बिहूर	68.39	86	97	550	308	242	25	17	...	...	113	26
398	आलमपुर	161.88	15	15	107	59	48	...	...	...	...	28	13
399	बूढ़नपुर	318,50	126	126	748	405	343	46	35	...	...	193	88
400	तिघरा	81.75	10	10	34	19	15	...	...	...	...	16	1
401	अमिलिहा	289.36	288	293	1,763	940	823	155	134	...	...	550	268
402	देवपालपुर	151.76	108	108	716	381	335	89	57	...	...	224	141
403	महाराजपुर	521.66	485	504	2,909	1,580	1,329	258	185	...	...	821	273
404	चौधरीपुर	352.90	120	120	756	412	344	34	34	...	...	158	22
405	बैदानी	201.54	34	37	210	123	87	9	11	...	...	62	6
406	हरदासपुर	68.39	22	22	120	68	52	5	2	...	...	39	13
407	भवानीपुर	98.75	183	229	1,073	594	479	184	154	...	...	304	139
408	सण्डीला	150.14	80	92	491	249	242	86	90	...	...	78	22
	न्याय पंचायत चौबेपुर कलां का योग	**1,448.44**	**1,410**	**1,488**	**9,067**	**4,857**	**4,210**	**730**	**610**	...	...	**2,441**	**1,178**
409	मरियानी	155.81	179	208	1,077	586	491	71	55	...	...	325	163
410	नोनहानरसिंह	155.81	75	89	509	274	235	63	45	...	...	175	83
411	भिण्डुरी	279.66	208	210	1,370	711	659	100	88	...	...	313	99
412	चौबेपुर पक्खन	51.40					गैर आबाद						
413	चौबेपुर कलां	192.23	591	620	3,879	2,055	1,824	183	163	...	...	1,116	699
414	नाथूपुर	58.28	100	100	552	303	249	98	90	...	...	152	39
415	नोनहा कलां	223.39	78	82	570	319	251	104	68	...	...	139	40
416	मरखरा	203.97	139	139	807	441	366	111	101	...	...	136	34
417	चक हजरतपुर	39.26					गैर आबाद						
418	पूरा गनू	88.63	40	40	303	168	135	...	...	...	...	85	21

RURAL PRIMARY CENSUS ABSTRACT

BILHAUR TAHSIL (RURAL)—1

15	16	17	18	19	20	21	22	23	24	25	26	27	28	2	1
						Uninhabited								Chak Kajialiha	392
17	...	13	...	4	...	...	...	...	...	...	...	19	20	Chak Becha	393
3,052	54	1,930	12	507	21	95	4	520	17	12	135	2,716	4,712	**Total of Maharajpur Nyay Panchayat**	
121	...	104	...	5	...	...	...	12	...	...	...	94	187	Bhikharipur	394
196	1	157	...	18	...	3	...	18	1	...	..	153	282	Bishunpur	395
43	...	40	...	1	...	...	...	2	...	...	...	35	92	Makrandpur	396
167	...	147	...	12	...	1	...	7	...	...	...	141	242	Dariyapur Bithoor	397
26	...	24	...	...	...	...	...	2	...	...	...	33	48	Alampur	398
236	...	231	...	5	...	...	...	...	...	...	...	169	343	Budhanpur	399
13	...	13	...	...	...	...	...	...	...	...	...	6	15	Tighara	400
464	13	246	4	124	6	17	...	77	3	11	71	465	739	Amiliha	401
202	4	98	2	70	2	2	...	32	...	...	...	179	331	Deopalpur	402
768	30	361	6	176	8	36	4	195	12	...	...	812	1,299	Mahrajpur	403
222	...	198	...	5	...	...	...	19	...	...	...	190	344	Chaudharipur	404
66	...	60	...	1	...	...	...	5	...	...	...	57	87	Baidani	405
31	...	23	...	3	...	2	...	3	...	...	...	37	52	Hardaspur	406
347	6	91	...	77	5	34	...	145	1	1	64	246	409	Bhawanipur	407
150	...	137	...	10	...	...	...	3	...	...	...	99	242	Sandila	408
2,452	102	1,001	21	390	40	108	7	953	34	...	...	2,405	4,108	**Total of Chaubeypur Kalan Nyay Panchayat**	
295	32	125	7	67	4	6	1	97	20	...	...	291	459	Mariyani	409
139	24	87	9	20	15	...	...	32	...	...	...	135	211	Nonaha Narsingh	410
380	8	242	...	41	3	8	2	89	3	...	...	331	651	Bhindari	411
						Uninhabited								Chabepur Pahkan	412
996	15	143	...	114	2	69	2	670	11	...	...	1,059	1,809	Chaubepur Kalan	413
158	...	55	...	56	...	4	...	43	...	...	...	145	249	Nathupur	414
167	...	157	...	...	...	1	...	9	...	...	...	152	251	Nonaha Kalan	415
238	23	113	5	92	16	20	2	13	...	...	...	203	343	Markhara	416
						Uninhabited								Chak Hazratpur	417
79	...	79	...	...	...	...	...	...	...	...	...	89	135	Pura Ganu	418

1—बिल्हौर तहसील (ग्रामीण)

1	2	3	4	5	6	7	8	9	10	11	12	13	14
	न्याय पंचायत गोमूमऊ का योग	**1,497.80**	**1,400**	**1,603**	**9,065**	**5,014**	**4,051**	**1,870**	**1,465**			**2,449**	**1,001**
419	लछिमनपुर तेवरियान	73.66					गैर आबाद						
420	भगवन्तपुर	149.74	166	183	1,088	600	488	150	130	...	...	268	142
421	चम्पतपुर	378.39	188	231	1,369	773	596	199	156	...	...	374	155
422	हिरदेपुर मजरा गोमूमऊ	58.28	73	79	425	233	192	150	133	...	...	92	21
423	कुर्मी खेड़ा कलां	87.82	91	118	667	355	312	76	71	...	...	218	109
424	गजेनपुर	87.42	38	54	278	152	126	74	57	...	...	66	29
425	गोमूमऊ	102.39	95	103	612	333	279	95	78	...	...	178	83
426	सराय छीतम	80.94	55	75	470	271	199	86	51	...	...	178	94
427	मालीं	479.16	694	760	4,156	2,297	1,859	1,020	789	...	...	1,075	368
	न्याय पंचायत रौतापुर का योग	**2,216.96**	**1,443**	**1,492**	**8,407**	**4,588**	**3,819**	**1,149**	**937**	...	...	**2,096**	**784**
428	बिरोह	368.28	225	226	1,244	678	566	120	98	...	...	292	126
429	मितनपुर	98.75	53	55	295	157	138	18	13	...	...	50	16
430	सिहुरापुर	35.61					गैर आबाद						
431	गौरी लक्खा	142.05	153	158	911	505	406	125	100	...	...	268	133
432	रौतापुर कलां	428.58	372	372	2,057	1,154	903	376	303	...	...	482	162
433	नादूपुर	151.36	57	64	414	227	187	25	20	...	...	123	58
434	उमरो	46.54	45	45	257	143	114	27	27	...	...	80	14
435	सहज्योरा	301.50	230	240	1,364	740	624	250	193	...	...	410	148
436	सरदारपुर	137.60	30	38	205	113	92	7	4	...	...	65	36
437	बहरमपुर	153.79	100	108	683	348	335	10	8	...	...	163	52
438	पूरा जसू	51.40	19	19	86	44	42	43	42	...	...	10	5
439	हंसपुर	85.80	20	25	122	66	56	62	54	...	...	28	4
440	ताजपुर	82.96	35	38	199	117	82	27	22	...	...	66	16
441	इन्दलपुर जुगराज	132.74	104	104	570	296	274	59	53	...	...	59	14
	न्याय पंचायत बंसठी का योग	**2,709.05**	**1,399**	**1,402**	**8,197**	**4,450**	**3,747**	**1,436**	**1,189**	...	...	**2,047**	**734**
442	निगोह	680.30	257	257	1,581	866	715	178	147	...	...	430	203
443	शेरपुर बैरा	324.57	184	184	955	509	446	293	255	...	...	189	57
444	बंसठी	575.08	316	319	1,581	843	738	280	235	...	...	447	124
445	चक बहरामपुर	16.59					गैर आबाद						
446	राम गोपालपुर	145.69	121	121	718	386	332	170	143	...	...	140	59
447	तातारपुर	123.84	73	73	483	271	212	85	73	...	...	63	13

RURAL PRIMARY CENSUS ABSTRACT

BILHAUR TAHSIL (RURAL)—1

15	16	17	18	19	20	21	22	23	24	25	26	27	28	2	1
2,463	**122**	**1,310**	**28**	**718**	**72**	**147**	**2**	**288**	**29**	...	**26**	**2,551**	**3,903**	**Total of Gogumau Nyay Panchayat**	
						Uninhabited								Lachhimanpur Tiwariyan	419
312	1	156	...	128	...	1	1	27	.	...	26	288	461	Bhagwantpur	420
385	21	249	...	111	21	18	...	7	...	...	...	388	575	Champatpur	421
128	...	59	...	68	...	...	...	1	...	...	...	105	192	Hirdepur Majragogumau	422
173	4	133	2	21	2	...	...	19	...	...	...	182	308	Kurmi Khera Kalan	423
77	6	23	1	26	5	12	...	16	...	...	...	75	120	Gajenpur	424
175	6	108	...	29	6	12	...	26	...	...	...	158	273	Gogumau	425
113	54	61	23	36	30	...	...	16	1	...	...	158	145	Sarai Chhitam	426
1,100	30	521	2	299	8	104	1	176	19	...	...	1,197	1,829	Malau	427
2,301	**198**	**1,580**	**19**	**410**	**163**	**49**	**2**	**262**	**14**	**8**	**11**	**2,279**	**3,610**	**Total of Rautapur Kalan Nyay Panchayat**	
331	11	264	6	37	3	7	1	23	1	...	...	347	55	Biroh	428
83	...	76	...	1	...	...	...	6	...	...	...	74	138	Mitanpur	429
						Uninhabited								Sihurapur	430
264	15	155	1	63	7	1	...	45	7	...	1	241	390	Gauri Lakkha	431
573	79	341	3	141	72	11	1	80	3	2	7	579	817	Rautapur Kalan	432
105	...	81	...	10	...	4	...	10	...	...	...	122	187	Nadhupur	433
73	...	68	...	3	...	...	...	2	...	...	...	70	114	Umri	434
376	77	213	3	105	72	3	...	55	2	6	...	358	547	Sanjyora	435
56	5	46	...	6	5	2	...	2	...	...	3	57	84	Sardarpur	436
176	8	156	6	10	2	...	...	10	...	...	...	172	327	Bahrampur	437
19	...	18	...	1	...	...	...	...	...	...	...	25	42	Pura Jasu	438
37	...	33	...	...	...	...	...	4	...	...	...	29	56	Hanspur	439
56	...	32	...	12	...	4	...	8	...	...	...	61	82	Tajpur	440
152	3	97	...	21	2	17	...	17	1	...	...	144	271	Indalpur Jugraj	441
2,314	**68**	**1,815**	**12**	**401**	**52**	**12**	...	**86**	**4**	**10**	**196**	**2,126**	**3,483**	**Total of Bansathi Nyay Panchayat**	
434	3	327	2	77	1	...	...	30	...	...	1	432	711	Nigoh	442
266	...	201	...	62	...	...	...	3	...	...	...	243	446	Sherpur Baira	443
434	19	382	3	33	15	1	...	18	1	10	195	399	524	Bansathi	444
						Uninhabited								Chak Baharampur	445
207	1	148	...	54	...	...	...	5	1	...	...	179	331	Ramgopalpur	446
133	11	103	1	27	10	...	...	3	...	...	...	138	201	Tatarpur	447

1—बिल्हौर तहसील (ग्रामीण)

1	2	3	4	5	6	7	8	9	10	11	12	13	14
448	इटरा	212.87	159	159	1,024	536	488	76	57	...	...	225	97
449	दिलावरपुर टोसवा	110.89	37	37	295	160	135	...	...	...	...	103	26
450	रुद्रापुर	85.39	25	25	159	94	65	40	32	...	...	35	5
451	बनी	379.20	203	203	1,247	694	553	256	208	...	...	377	140
452	गम्भीरपुर	54.63	24	24	154	91	63	58	39	...	...	38	10
	न्याय पंचायत पेम का योग	**1,319.73**	**1,716**	**1,861**	**10,389**	**5,570**	**4,819**	**1,541**	**1,387**	**...**	**...**	**3,036**	**1,382**
453	पचोर	439.50	307	309	1,727	930	797	217	174	...	...	465	182
454	चक गोविन्दपुर	18.21					गैर आबाद						
455	गोविन्देपुर	39.66	55	55	332	173	159	70	66	...	...	65	17
456	पूरा सुवंस	59.90	60	66	401	205	196	113	108	...	...	90	51
457	चन्दुला	108.05	74	85	427	223	204	132	133	...	...	145	54
458	पारा परतापपुर	134.36	120	133	800	436	364	94	83	...	...	308	137
459	पेम	46.95	425	518	2,791	1,489	1,302	531	473	...	...	792	303
460	शादीपुर	135.17	173	173	1,092	586	506	141	123	...	...	246	128
461	कुकुरा देव	180.50	142	142	795	437	358	90	84	...	...	181	88
462	बहलोलपुर	50.99	233	233	1,221	659	562	34	28	...	...	474	279
463	बिरतियान बिट्टूर	106.44	127	147	803	432	371	119	115	...	...	290	143

RURAL PRIMARY CENSUS ABSTRACT

BILHAUR TAHSIL (RURAL)—I

15	16	17	18	19	20	21	22	23	24	25	26	27	28	2	1
289	5	228	3	32	...	10	...	19	2	...	...	247	483	Itra	448
80	...	79	...	...	...	...	...	1	...	...	...	80	135	Dilawarpur Toswa	449
46	...	45	...	...	...	1	...	...	...	...	...	48	65	Rudapur	450
369	29	266	3	97	26	...	...	6	...	...	...	325	524	Bani	451
56	...	36	...	19	...	...	...	1	...	...	...	35	63	Gambhirpur	452
2,749	**87**	**1,539**	**12**	**568**	**43**	**107**	**6**	**535**	**26**	**8**	**27**	**2,813**	**4,705**	**Total of Pem Nyay Panchayat**	
519	2	283	1	127	1	7	...	102	...	...	...	411	795	Pachor	453
						Uninhabited								Chak Govindepur	454
100	2	90	...	8	2	1	...	1	...	...	...	73	157	Govindepur	455
99	16	70	...	25	16	...	...	4	...	...	...	106	180	Purasubans	456
120	8	69	1	41	7	...	...	10	...	...	...	103	196	Chandula	457
205	...	202	...	...	...	...	...	3	...	...	...	231	364	Para Pratappur	458
707	27	394	6	204	16	18	3	91	2	8	27	774	1,248	Pam	459
271	4	184	1	53	...	3	...	31	3	...	...	315	502	Shadipur	460
209	...	109	...	40	...	35	...	25	...	...	...	228	358	Kukuradev	461
313	22	71	3	24	...	32	3	186	16	...	...	346	540	Bahlolpur	462
206	6	67	...	46	1	11	...	82	5	...	...	226	365	Birtiyan Bithoor	463

1—बिल्हौर तहसील (नगरीय)

लोकेशन कोड नं० Location Code No.	नगर/वार्ड का नाम Name of Town/ Ward	नगर/वार्ड का क्षेत्रफल (वर्ग कि०मी० में) Area of Town/Ward (in Km.²)	आबाद आवासीय मकानों की संख्या Occupied Residential Houses	परिवारों की संख्या No. of Households	कुल जनसंख्या (संस्थागत और बेघर जनसंख्या सहित) Total population (including Institutional and Houseless population)			अनुसूचित जातियाँ Scheduled Castes		अनुसूचित जनजातियाँ Scheduled Tribes		साक्षर Literate	
					व्य० P	पु० M	स्त्री F	पु० M	स्त्री F	पु० M	स्त्री F	पु० M	स्त्री F
1	2	3	4	5	6	7	8	9	10	11	12	13	14
22/28/IX	**बिल्हौर नगरपालिका का योग**	**6.00**	**1,538**	**1,930**	**11,380**	**6,054**	**5,326**	**550**	**430**	**...**	**...**	**2,631**	**1,399**
1	अशफाक उल्ला		109	131	787	427	360	14	8	...	...	39	7
2	इन्द्रानगर		129	172	1,083	584	499	68	57	...	...	187	83
3	किदवईनगर		121	138	816	422	394	2	1	...	...	102	40
4	चन्द्र शेखर आजादनगर		213	325	1,737	921	816	89	66	...	...	452	238
5	जवाहरनगर		132	182	894	466	428	34	17	...	...	335	249
6	भगत सिंहनगर		182	244	1,556	830	726	31	17	...	...	382	190
7	महात्मा गांधीनगर		123	128	816	432	384	107	99	...	...	131	41
8	स० पटेलनगर		177	188	1,099	576	523	40	38	...	...	191	88
9	सुभाषनगर		138	187	1,106	589	517	30	28	...	...	380	213
10	भूनेश्वर अवस्थीनगर		214	235	1,486	807	679	135	99	...	...	432	250

URBAN PRIMARY CENSUS ABSTRACT

BILHAUR TAHSIL (URBAN) —1

मुख्य काम करने वाले MAIN WORKERS															
कुल मुख्य काम करने वाले Total Main Workers (I to IX)		काश्तकार Cultivators (I)		खेतिहर मजदूर Agricultural Labourers (II)		पारिवारिक उद्योग उत्पादन, संसाधन सर्विसिंग व मरम्मत Household Industry, Manufacturing processing, Servicing and Repairs V(a)		अन्य काम करने वाले Other Workers III, IV, V (b) VI to IX		सीमांतिक काम करने वाले Marginal Workers		काम न करने वाले Non-Workers		नगर/वार्ड का नाम Name of Town/ Ward	लोकेशन कोड नं० Location Code No.
पु० M	स्त्री F	पु० M	स्त्री F	पु० M	स्त्री F	पु० M	स्त्री F	पु० M	स्त्री F	पु० M	स्त्री F	पु० M	स्त्री F		
15	16	17	18	19	20	21	22	23	24	25	26	27	28	2	1
2,919	**160**	**643**	**1**	**667**	**2**	**182**	**89**	**1,427**	**68**	**...**	**1**	**3,135**	**5,165**	**Total of Bilhaur M. B.**	**22/28/IX**
235	22	165	1	55	...	...	...	15	21	...	...	192	338	Ashfaqulla	1
278	26	121	...	73	...	6	19	78	7	...	...	306	473	Indiranagar	2
185	9	37	...	107	...	5	8	36	1	...	1	237	384	Qidvainagar	3
439	45	89	...	31	1	5	32	314	12	...	...	482	771	Chandrashekher Ajadnagar	4
219	12	28	...	5	...	19	3	167	9	...	...	247	416	Jawaharnagar	5
378	5	70	...	85	...	28	3	195	2	...	...	452	721	Bhagat Singhnagar	6
232	21	12	...	69	...	116	21	35	...	...	...	200	363	Mahatama Gandinagar	7
303	4	44	...	120	...	1	2	138	2	...	...	273	519	Sardar Patelnagar	8
264	6	64	...	28	...	2	1	170	5	...	...	325	511	Subhasnagar	9
386	10	13	...	94	1	...	...	279	9	...	...	421	669	Bhuneshwar Awastinagar	10

नगरीय प्राथमिक जनगणना सार

URBAN PRIMARY CENSUS ABSTRACT

परिशिष्ट — नगरीय इकाई का नाम—बिल्हौर नगरपालिका

APPENDIX — Name of Urban Unit—Bilhaur M. B.

कुल जनसंख्या, अनुसूचित जाति/अनुसूचित जनजाति की जनसंख्या— नगरीय (ब्लाकवार)

Total, Scheduled Castes/Scheduled Tribes, Population—Urban (Blockwise)

लोकेशन कोड नम्बर Location Code No.	नगरीय इकाई/वार्ड का नाम तथा प्रगणक ब्लाक का नम्बर Name of Town/ Ward/Urban Block		कुल जनसंख्या Total Population	अनुसूचित जाति Scheduled Castes	अनुसूचित जनजाति Scheduled Tribes
1	2		3	4	5
महायोग					
Grand Total			11,380	980	...
अशफाक उल्ला					
Ashfaq Ulla					
22/28/IX/1		1	357	4	...
		2	430	18	...
अशफाक उल्ला का योग					
Total of Ashfaq Ulla			787	22	...
इन्द्रानगर					
Indiranagar					
22/28/IX/2		3	589	...	...
		4	494	125	...
इन्द्रानगर का योग					
Total of Indiranagar			1,083	125	...
किदवईनगर					
Qidwainagar					
22/28/IX/3		5	340	3	...
		6	476	...	...
किदवईनगर का योग					
Total of Qidwainagar			816	3	...
चन्द्रशेषर आजादनगर					
Chandra Shekhar Azadnagar					
22/28/IX/4		7	693	19	...
		8	1,044	136	...
चन्द्रशेषर आजादनगर का योग					
Total of Chandra Shekhar Ajad Nagar			1,737	155	...
जवाहरनगर					
Jawaharnagar					
22/28/IX/5		9	506	12	...
		10	388	39	...
जवाहरनगर का योग					
Total of Jawaharnagar			894	51	...
भगतसिंह नगर					
Bhagtsinghnagar					
22/28/IX/6		11	640	21	...
		12	916	27	...
भगतसिंह नगर का योग					
Total of Bhagatsinghnagar			1,556	48	...
महात्मागांधीनगर					
Mahatamagandinagar					
22/28/IX/7		13	370	158	...

नगरीय प्राथमिक जनगणना सार

URBAN PRIMARY CENSUS ABSTRACT

परिशिष्ट
APPENDIX

नगरीय इकाई का नाम— बिल्हौर नगरपालिका
Name of Urban Unit—Bilhaur M. P.

कुल जनसंख्या, अनुसूचित जाति/अनुसूचित जनजाति की जनसंख्या—नगरीय (ब्लाकवार)

Total, Scheduled Castes/Scheduled Tribes, Population—Urban (Blockwise)

लोकेशन कोड नम्बर Location Code No.	नगरीय इकाई/वार्ड का नाम तथा प्रगणक ब्लाक का नम्बर Nam of Town/ Wared/Urban Blcok	कुल जनसंख्या Total Population	अनुसूचित जाति Scheduled Castes	अनसूचित जनजाति Scheduled Tribes
1	2	3	4	5
	14	446	48	...
महात्मागांधीनगर का योग Total of Mahatama Gandi nagar		816	206	...
	सरदार पटेलनगर S. Patelnagar			
22/28/IX/8	15	472	78	...
	16	627	...	...
सरदार पटेलनगर का योग Total of S. Patelnagar		1,099	78	...
	सुभाषनगर Subhashnagar			
22/28/IX/9	17	621	...	...
	18	485	58	...
सुभाषनगर का योग Total of Subhashnagar		1,106	58	...
	भुनेश्वर अवस्थीनगर Bhuneshwar Awasthi			
22/28/IX/10	19	413	17	...
	20	1,073	217	...
भुनेश्वर अवस्थीनगर का योग Total of Bhuneshwar Awasthi nagar		1,486	234	...

लोकेशन कोड नं० Location Code No.	नगर/वार्ड का नाम Name of Town/ Ward	नगर/वार्ड का क्षेत्रफल वर्ग कि० मी० में Area of Town/Ward (in Km².)	आबाद आवासीय मकानों की संख्या Occupied Residential Houses	परिवारों की संख्या No. of households	कुल जनसंख्या (संस्थागत और बेघर जनसंख्या सहित) Total population (including Institutional and Houseless population)			अनुसूचित जातियाँ Scheduled Castes		अनुसूचित जनजातियाँ Scheduled Tribes		साक्षर Literate	
					व्य० P	पु० M	स्त्री F	पु० M	स्त्री F	पु० M	स्त्री F	पु० M	स्त्री F
1	2	3	4	5	6	7	8	9	10	11	12	13	14
	शिवराजपुर नगरक्षेत्र का योग	**4.49**	**930**	**966**	**5,611**	**3,074**	**2,537**	**692**	**532**	**...**	**...**	**1,671**	**894**
1	सती प्रसादनगर		144	144	783	454	329	118	76	...	...	201	97
2	सत्य प्रकाश मालवीय नगर		81	81	490	267	223	163	125	...	...	114	48
3	डा० अम्बेदकरनगर		64	70	338	185	153	118	92	...	...	80	26
4	मक्खन सिंहनगर		76	79	481	278	203	60	41	...	...	145	52
5	सुभाष चन्द्रनगर		158	158	923	507	416	10	11	...	...	304	164
6	मुख्तार अनीसनगर		152	152	1,010	539	471	21	19	...	...	382	266
7	चन्द्रशेखर आजादनगर		121	132	661	351	310	84	63	...	...	207	134
8	राक कृष्णनगर		64	77	493	259	234	53	53	...	...	133	61
9	जवाहरनगर		70	73	432	234	198	65	52	...	...	105	46

URBAN PRIMARY CENSUS ABSTRACT

BILHAUR TAHSIL (URBAN)—1

मुख्य काम करने वाले MAIN WORKERS															
कुल मुख्य काम करने वाले Total main workers (I to IX)		काश्तकार Cultivators (I)		खेतिहर मजदूर Agricultural Labourers (II)		पारिवारिक उद्योग उत्पादन, संसाधन सर्विसिंग व मरम्मत Household Industry, manufacturing processing, servicing and Repairs V(a)		अन्य काम करने वाले Other workers III, IV, V (b) VI to IX		सीमांतिक काम करने वाले Marginal Workers		काम न करने वाले Non-workers		नगर/वार्ड का नाम Name of Town/ Ward	लोकेशन कोड नं० Location Code No.
पु० M	स्त्री F	पु० M	स्त्री F	पु० M	स्त्री F	पु० M	स्त्री F	पु० M	स्त्री F	पु० M	स्त्री F	पु० M	स्त्री F		
15	16	17	18	19	20	21	22	23	24	25	26	27	28	2	1
1,495	**57**	**558**	**13**	**247**	**16**	**68**	**...**	**622**	**28**	**...**	**...**	**1,579**	**2,480**	**Total of Sheorajpur T. A.**	
242	5	15	...	35	...	15	...	177	5	...	...	212	324	Sati Prasadnagar	1
132	15	53	...	68	15	...	...	11	...	...	...	135	208	Satya Prakas Malvia-nagar	2
98	1	37	...	29	...	1	...	31	1	...	...	87	152	Dr. AMbedkernagar	3
143	...	98	...	17	...	...	...	28	...	...	...	135	203	Makhansinghnagar	4
250	5	107	1	63	...	...	...	80	4	...	...	257	411	Subhasnagar	5
207	3	7	...	3	...	35	...	162	3	...	...	332	468	Muktar Aneesnagar	6
180	14	97	8	4	1	9	...	70	5	...	...	171	296	Chandra Shakhar Ajadnagar	7
132	9	84	...	1	...	8	...	39	9	...	...	127	225	Ramkrisnanagar	8
111	5	60	4	27	...	...	...	24	1	...	...	123	193	Jawaharnagar	9

नगरीय प्राथमिक जनगणना सार

URBAN PRIMARY CENSUS ABSTRACT

परिशिष्ट
APPENDIX

नगरीय इकाई का नाम—शिवराजपुर नगरक्षेत्र
Name of Urban Unit—Sheorajpur T. A.

कुल जनसंख्या, अनुसूचित जाति/अनुसूचित जनजाति की जनसंख्या—नगरीय (ब्लाकवार)
Total, Scheduled Castes/Scheduled Tribes, Population—Urban (Blockwise)

लोकेशन कोड नम्बर Location Code No.	नगरीय इकाई/वार्ड का नाम तथा प्रगणक ब्लाक का नम्बर Name of Town/ Ward/Urban Block	कुल जनसंख्या Total Population	अनुसूचित जाति Scheduled Castes	अनुसूचित जनजाति Scheduled Tribes
1	2	3	4	5
महायोग Grand Total		5,611	1,224	...
	सती प्रसादनगर Sati Prasadnagar			
22/28/XVI/1	1	783	194	...
	सत्य प्रकाश मालवीयनगर Satya Prakashngaar			
22/28/XVI/2	2	490	288	...
	डा० अम्बेदकरनगर Dr. Ambedkernagar			
22/28/XVI/3	3	338	210	...
	मक्खन सिंहनगर Makkhansinghnagar			
22/28/XVI/4	4	481	101	...
	सुभाष चन्द्रनगर Subhashchandranagar			
22/27/XVI/5	5	923	21	...
	मुख्तार अनीसनगर Mukhatar Aneeshnagar			
22/28/XVI/6	6	1,010	40	...
	चन्द्रशेषर आजादनगर Chandra Shekhr Azadnagar			
22/28/XVI/7	7	661	247	...
	रामकृष्णनगर Ramkrisna Nagar			
22/28/XVI/8	8	493	106	...
	जवाहरनगर Jawaharnagar			
22/28/XVI/9	9	432	117	...

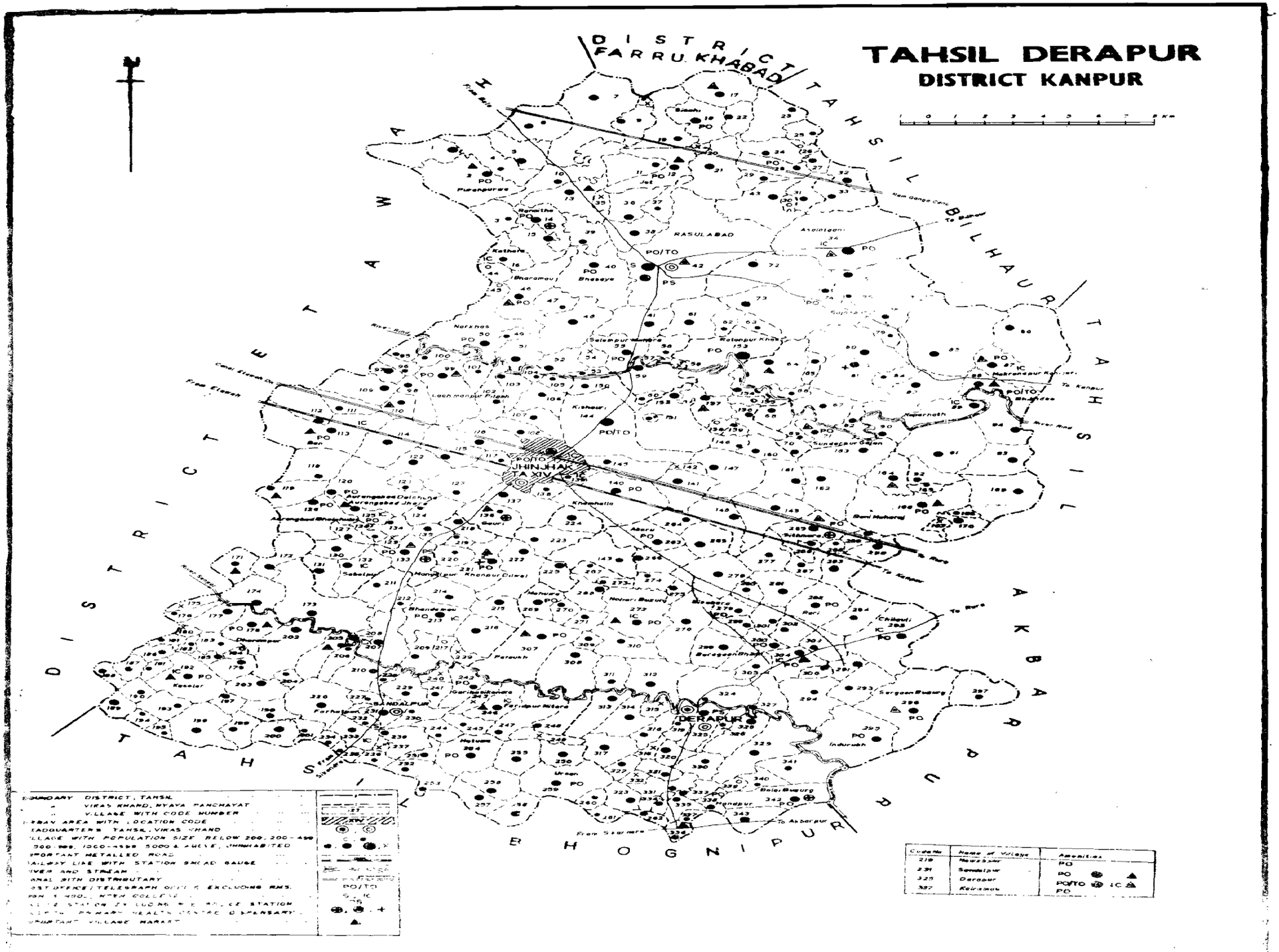
TAHSIL DERAPUR
DISTRICT KANPUR
DISTRICT FARRUKHABAD
TAHSIL BILHAUR
DISTRICT ETAWAH
TAHSIL AKBARPUR
TAHSIL BHOGNIPUR
RASULABAD
JHINJHAK
DERAPUR
NDALPUR
PO/TO
PS
IC
To Kanpur
To Akbarpur
From Etawah
From Farrukhabad
From Sikandra
Ganga Canal
Kali Nadi
Sengar River
Pandu River
Rind River
Sarsa Nala
Pandu Nala
Kanpur Etawah Rly.
Kanpur Akbarpur Rly.
Kanpur Farrukhabad Rly.
Code No.
Name of Village
Amenities
219
Nawabpur
PO
231
Semaipur
PO
325
Derapur
PO/TO IC
387
Kalianpur
PO

2 - डेरापुर तहसील

2 - Derapur Tahsil

ग्रामों की वर्णानुक्रम सूची

डेरापुर तहसील

क्रम सं०	ग्राम का नाम	लोकेशन कोड नं०	क्रम सं०	ग्राम का नाम	लोकेशन कोड नं०	क्रम सं०	ग्राम का नाम	लोकेशन कोड नं०
1	2	3	1	2	3	1	2	3
1	अकना	202	36	उलरापुर	291	71	खानपुर चैन	264
2	अकारु	263	37	उसरी	13	72	खानपुर डिलवल	221
3	अगवासी	250	38	औरंगाबाद अड़ा	125	73	खानपुर रसूलाबाद	95
4	अचरौली	185	39	औरंगाबाद डालचन्द	120	74	खालागांव	255
5	अजनपुर इन्दौती	7	40	औरंगाबाद भोला हुलास	126	75	खिरवां	323
6	अजनपुर खुर्द	155	41	औरंगाबाद हीरा मंशा	119	76	गजेन खास	68
7	अटिया रायपुर	80	42	अंगदपुर	79	77	गढिया डेरापुर	267
8	अनन्तपुर	249	43	कटेहो	280	78	गढ़िया सिकन्द्रा	242
9	अनन्तपुर धौकल	118	44	कठरा	223	79	गढ़ी महेरा	116
10	अन्तापुर	247	45	कठारा	16	80	गम्मीरा	17
11	अपौना	94	46	कठीका	150	81	गलुवापुर	304
12	अम्बियापुर	286	47	कपराहट	89	82	गहिलापुर	225
13	अमरोहिया	36	48	कपासी	268	83	गहिलू	15
14	अमौली कुर्मियान	256	49	कमालपुर	265	84	गाऊपुर	157
15	अमौली ठकुरान	149	50	करिया झाला	107	85	गुरियापुर	310
16	अलावलपुर	287	51	कलेनापुर	253	86	गोपालपुर जुग्रू	30
17	अलियापुर	236	52	कसोलर	192	87	गौरी	136
18	अलीपुर रामपुर	23	53	कहिजरी खुर्द	81	88	गंगादासपुर	176
19	अस्तपुर	184	54	कारे रामपुर	4	89	घुरुटी	273
20	असबी	171	55	किशवा खेड़ा	327	90	चक अटिया	239
21	असलनापुर	252	56	किशवापुर	96	91	चक किशौरा	58
22	असालतगंज	34	57	किशुनपुर	84	92	चक केशीपुर	57
23	अराजी डबरापुर	175	58	किशौरा	144	93	चक जहेली	332
24	आराजी मिर्जापुर	237	59	कुठावल	317	94	चकहारी	194
25	आराजी बिछियापुर	228	60	कुदौली मड़ोली	131	95	चन्दकुरा	134
26	आलमपुर खेड़ा	59	61	कुलमऊ	54	96	चमरौआ	188
27	इकरामपुर	266	62	कृपालपुर	69	97	चितई चौबे उर्फ मटेरा	37
28	इटहाहार	8	63	केवलेपुर	75	98	चिरखिरी	122
29	इन्जुवा रामपुर	283	64	केशीपुर	60	99	चिलौली	292
30	इन्दलपुर	24	65	कैरामऊ	337	100	छतरसा	108
31	इन्दुरूख	295	66	कोरौया	258	101	छिबौली	129
32	उदनापुर	305	67	खजुरा	299	102	जगदीशपुर	103
33	उदयपुर	181	68	खजुरी	311	103	जगन्नाथपुर	235
34	उमरी बुजुर्ग	302	69	खम्हैला	140	104	जगम्मनपुर धीर	27
35	उरसान	259	70	खल्ला	308	105	जंजमुइया	169

ग्रामों की वर्णानुक्रम सूची

डेरापुर तहसील

क्रम सं०	ग्राम का नाम	लोकेशन कोड नं०	क्रम सं०	ग्राम का नाम	लोकेशन कोड नं०	क्रम सं०	ग्राम का नाम	लोकेशन कोड नं०
1	2	3	1	2	3	1	2	3
106	जमौरा	200	141	दबौली	98	176	पिण्डाथू	196
107	जरहुली	128	142	दया	61	177	पिपरी पिपरहार	102
108	जरिहा	241	143	दरियापुर निटरी	245	178	पूरन पुरवा	2
109	जरौली	257	144	दलेलपुर	274	179	पोपा	65
110	जलालपुर डेरापुर	233	145	दशहरा सुजनपुर	41	180	फत्तेपुर डेरापुर	312
111	जलालपुर रसूलाबाद	158	146	दस्तमपुर	306	181	फत्तेहपुर रसूलाबाद	66
112	जलिहारपुर	147	147	दहेली	78	182	फदनपुर	318
113	जसापुर	173	148	देवगांव चक्कर उर्फ निभू	43	183	फरहतपुर	232
114	जहलो	334	149	देवरा	159	184	फरीदपुर निटरी	246
115	जिगना	207	150	देवकी पुरवा	165	185	फरीदापुर	197
116	जिगनिस	303	151	धरमपुर	178	186	फिरोजापुर	251
117	जिस्टामऊ	111	152	घुसरामऊ	62	187	बचीत पुरवा	163
118	जीरेपुर	333	153	नघौवा	224	188	बचीत भरथू	161
119	जुरिया	141	154	नन्थू	331	189	बजोत जसू	162
120	जैन्दामऊ	290	155	नन्दपुर	338	190	बड़ागांव गुलाम क्यूम	117
121	जैतापुर	208	156	नबाबपुर	219	191	बड़ागांव भिक्खी	300
122	जोत	12	157	नहली	145	192	बनिपारा डगरहा	170
123	जौरा	212	158	नार खास	51	193	बनोपारा जिनई	164
124	टिढ़वा	284	159	नार खुर्द	50	194	बनोपारा जौहर	168
125	टिपटियां	33	160	नालर संडा	139	195	बनोपारा दनू	167
126	ठेनामऊ	143	161	निगुतिया	90	196	बनोपारा महाराज	166
127	डबरापुर सिकन्द्रा	179	162	निवादा साहम	26	197	बरी	220
128	डिरवापुर	324	163	नुनरिया	142	198	बलाई खुर्द	340
129	डिलौलिया	278	164	नेपलापुर	177	199	बलाई बुजुर्ग	342
130	डुडौली	298	165	नोनारी बुजुर्ग	272	200	बलियापुर	198
131	डूंडी बरी	322	166	पट्टी मलखान	20	201	बहवलपुर	209
132	डूंडा महुवा	39	167	परजनी	114	202	बहादुरपुर	72
133	डेरापुर	325	168	प्रधानपुर	101	203	बहिरी उमरी	281
134	ढकपुरवा	9	169	परसौरा	19	204	बहेरा	214
135	तरौली	25	170	परहुली	127	205	बान	113
136	तलहुवापुर	201	171	परौख	307	206	बिछियापुर	227
137	ताजपुर तरसौली	48	172	पवनई	261	207	बिजईपुर	92
138	तुतुआपुर	189	173	पलिया	326	208	बिजहरा	279
139	तेजपुर	97	174	पलहनापुर	205	209	बिरिया डेरापुर	328
140	तेरा	187	175	पहाड़ीपुर	73	210	बिरिया रसूलाबाद	156

ग्रामों की वर्णानुक्रम सूची

डेरापुर तहसील

क्रम सं०	ग्राम का नाम	लोकेशन कोड नं०	क्रम सं०	ग्राम का नाम	लोकेशन कोड नं०	क्रम सं०	ग्राम का नाम	लोकेशन कोड नं०
1	2	3	1	2	3	1	2	3
211	बिलहा	10	246	मालतीपुर	100	281	रामपुर मजरा बैरीसाल	22
212	बिसोहा	276	247	मियानी	151	282	रामपुर मजरा भारामऊ	45
213	बीसलपुर	190	248	मिर्जापुर कल।	230	283	रायपुर	182
214	बैरीसाल	21	249	मिर्जापुर खुर्द	339	284	रींवां	203
215	भटसरा	104	250	मित्रसेनपुर गजेन	82	285	रेरी	282
216	भड़पुरा	262	251	मित्रसेनपुर कैंजरी	86	286	लगरथा	123
217	भड़ावला	320	252	मुअज्जमपुर	1	287	लडुवापुर	335
218	भन्देमऊ	213	253	मुकबिलपुर	244	288	लक्षमणपुर	240
219	भयामऊ	195	254	मुगीसापुर	336	289	लछिमनपुर मिलख	99
220	भवनपुर	52	255	मुजफ्फरपुर	199	290	लाड़पुर छौना	172
221	भाटामऊ	46	256	मुडेरा किन्नर सिंह	137	291	लाड़पुर पैठ	321
222	भिटौरा	217	257	मुडेरा बिक्रमसिंह	148	292	लालगांव	6
223	भीखदेव	88	258	मुर्रा	270	293	लालपुर	121
224	भुपुतियापुर	271	259	मुरादपुर	204	294	लाला भगत	32
225	भैसाया	40	260	मुलही	70	295	लौवा	211
226	मौरा	93	261	मुहम्मदपुर सुल्तानपुर	238	296	शाहपुर डेरापुर	115
227	मकरन्दपुर कहिजरी	87	262	मेघजाल	29	297	शाहपुर रसूलाबाद	56
228	मझगवां	341	263	मोजपुर	314	298	शाही	297
229	मनकापुर डेरापुर	135	264	मंगलपुर	133	299	शंकरपुर	47
230	मनकापुर सिकन्द्रा	229	265	रजनापुर	243	300	सकरसी	105
231	मनाकी	53	266	रतनपुर कस्तुरी	63	301	सजावारपुर	11
232	मरहमा	275	267	रतनपुर खास	153	302	सढ़रामऊ	109
233	मलखानपुर जमथर	38	268	रतनियांपुर	309	303	सतौरा	222
234	मलखानपुर देवगांव	28	269	रनधीरपुर	191	304	सदुवापुर	234
235	मलगाँव	152	270	रनसिंहपुर	49	305	सधुवापुर	186
236	मलिकपुर अकौढिया	124	271	ररौख	215	306	सन्दना	174
237	मवई मुक्ता	343	272	रसावल रावतगांव	160	307	सन्दलपुर	231
238	महबूबपुर	35	273	रसूलाबाद	42	308	सनिहापुर	313
239	महमूदापुर खुर्द	260	274	राजपुर	110	309	सबदलपुर	330
240	महाराजपुर	289	275	राना इटाहा	14	310	सबलपुर	132
241	महासिंहपुर	180	276	रानी डेरापुर	319	311	समायू	64
242	महुवा	269	277	रानेपुर रसूलाबाद	112	312	सरकौड़ा	277
243	मानपुर गजेन	67	278	रामगढ़ी	206	313	सरगांव खुर्द	329
244	मामूरीपुर	288	279	रामपुर	248	314	सरगांव बुजुर्ग	296
245	मालका पुरवा	85	280	रामपुरपुर टपेवान	106	315	सलेमपुर डेरापुर	316

ग्रामों की वर्णानुक्रम सूची

डेरापुर तहसील

क्रम सं०	ग्राम का नाम	लोकेशन कोड नं०	क्रम सं०	ग्राम का नाम	लोकेशन कोड नं०	क्रम सं०	ग्राम का नाम	लोकेशन कोड नं०
1	2	3	1	2	3	1	2	3
316	सलेमपुर [illegible]	55	326	सिहपुर	146	336	हथुमा	254
317	साहनीपुर	193	327	सिहुवा भीरा	3	337	हरपुरा	216
318	सान्दूपुर	138	328	सिहुढ़ा	294	338	हवासपुर	210
319	सिकहला	130	329	सुखशाहपुर	183	339	हाफिजपुर	44
320	सिगवा नार	154	330	सुजानपुर	74	340	हारामऊ	293
321	सिढऊ पुरवा	83	331	सुजानपुर निवादा जैसिंह	77	341	हालेपुर	315
322	सिढऊ मताना	5	332	सुन्दर गजेन	71	342	हिसावां	226
323	सिढमरा	285	333	सुरासी	218	343	होकेपुर	76
324	सिमरामऊ	91	334	सेननाथ मुहम्मद नगर	31			
325	सिसाही	18	335	सैफाबाद	301			

ALPHABETICAL LIST OF VILLAGES

DERAPUR TAHSIL

Sl.No.	Name of Village	Location Code No.	Sl.No.	Name of Village	Location Code No.	Sl.No.	Name of Village	Location Code No.
1	2	3	1	2	3	1	2	3
1	Acharauli	185	36	Bahbalpur	209	71	Bishoha	276
2	Agwasi	250	37	Bahera	214	72	Chakatiya	239
3	Ajanpur Indauti	7	38	Baheriumari	281	73	Chakhari	194
4	Ajanpur Khurd	155	39	Bairisal	21	74	Chak Jaheli	332
5	Akaru	263	40	Balai Bujurg	342	75	Chak Kesipur	57
6	Akna	202	41	Balai Khurd	340	76	Chak Kishura	58
7	Alampur Khera	59	42	Baliyapur	198	77	Chamrauwa	188
8	Alawalpur	287	43	Ban	113	78	Chandkura	134
9	Alipur Ramhar	23	44	Baniparad Agarha	170	79	Chhatarsa	108
10	Aliyapur	236	45	Banipara Danoo	167	80	Chhibauli	129
11	Amauli Kurmian	256	46	Banipara Jauhar	168	81	Chilauli	292
12	Amauli Thakuran	149	47	Banipara Jinal	164	82	Chirkhiri	122
13	Ambiapur	286	48	Banipara Maharaj	166	83	Chita Chaube urf Matera	37
14	Amrohia	36	49	Baragaon Bhikhi	300	84	Dabauli	98
15	Anantpur	249	50	Baragaon Gulamkayom	117	85	Dabrapur Sikandra	179
16	Anantpur Dhaukal	118	51	Bari	220	86	Daheli	78
17	Angadpur	79	52	Bhande Mau	213	87	Dalelpur	274
18	Antapur	247	53	Bharamau	46	88	Dariyapur Nitarra	245
19	Apaüna	94	54	Bharawal	320	89	Dashahra Sujanpur	41
20	Araji Bichhiyapur	228	55	Bharpura	262	90	Dastampur	306
21	Araji Dabarapur	175	56	Bhasaya	40	91	Daya	61
22	Araji Mirzapur	237	57	Bhatsara	104	92	Deogaon Chakkar urf Nibhu	43
23	Asabi	171	58	Bhaura	93	93	Deoki Purwa	165
24	Asalanapur	252	59	Bhawanpur	52	94	Deora	159
25	Asalatganj	34	60	Bhayamau	195	95	Derapur	325
26	Astpur	184	61	Bhikhdeo	88	96	Dhak Purwa	9
27	Atia Raipur	80	62	Bhitaura	217	97	Dharampur	178
28	Aurangabad Bholahulas	126	63	Bha Patiapur	271	98	Dhusra Mau	62
29	Aurangabad Dalchand	120	64	Bichniyapur	227	99	Dilaulia	278
30	Aurangabad Heera Mansna	119	65	Bijahara	279	100	Dirwapur	324
31	Aurangabad Jhara	125	66	Bijaipur	92	101	Dudauli	298
32	Bachit Bharthoo	161	67	Bilha	10	102	Dunda Mahowa	39
33	Bachit Jasoo	162	68	Biria Derpur	328	103	Dundibari	322
34	Bachitpurwa	163	69	Biriya Rasoolabad	156	104	Ekrampur	266
35	Bahadurpur	72	70	Bishalpur	190	105	Enjawa Rampur	283

ALPHABETICAL LIST OF VILLAGES

DERAPUR TAHSIL

Sl.No.	Name of Village	Location Code No.	Sl.No.	Name of Village	Location Code No.	Sl.No.	Name of Village	Location Code No.
1	2	3	1	2	3	1	2	3
106	Fadanpur	318	141	Jahali	334	176	Khajupur	311
107	Farhatpur	232	142	Jaitapur	208	177	Khalagaon	255
108	Faridapur	197	143	JaJmuiya	169	178	Khalla	308
109	Faridpur Nitarra	246	144	Jalalpur Derapur	233	179	Kham Haila	140
110	Fattehpur Raulabad	66	145	Jalalpur Rasulabad	158	180	Khanpur Chain	264
111	Fattepur Derapur	312	146	Jaliharpur	147	181	Khanpur Dilawal	221
112	Firojapur	251	147	Jamaura	200	182	Khanpur Rasulabad	95
113	Gadhimahgra	116	148	Jarahuli	128	183	Khirwan	323
114	Gadhiya Derapur	267	149	Jarauli	257	184	Kishaura	144
115	Gadhiya Sikandra	242	150	Jariha	241	185	Kishunpur	84
116	Gahilapur	225	151	Jasapur	173	186	Kishwapur	96
117	Gahilu	15	152	Jaura	212	187	Kishawa Khera	327
118	Gajen Khas	68	153	Jenda Mau	290	188	Korauwa	258
119	Galuwapur	304	154	Jigna	207	189	Kripalpur	69
120	Gambhira	17	155	Jignis	303	190	Kudhawar	317
121	Gangdaspur	176	156	Jirepur	333	191	Kulmau	54
122	Gaupur	157	157	Jistamau	111	192	Kundauli Madauli	131
123	Gauri	136	158	Jot	12	193	Lachhimanpur	99
124	Ghushti	273	159	Juriya	141	194	Lachhmanapur	240
125	Gopalpur Jugu	30	160	Kahijari Khurd	81	195	Laduwapur	335
126	Goriapur	310	161	Kaira Mau	337	196	Lagartha	123
127	Hafizpur	44	162	Kalenapur	253	197	Lala Bhagat	32
128	Halepur	315	163	Kamalpur	255	198	Lalgaon	6
129	Haramau	293	164	Kapasi	268	199	Lalpur	121
130	Harpura	216	165	Kaprahat	89	200	Larpur Chitauna	172
131	Hathuma	254	166	Karerampur	4	201	Larpur Paith	321
132	Hawaspur	210	167	Kariya Jhala	107	202	Lauwa	211
133	Hikepur	76	168	Kasolar	192	203	Maharajpur	298
134	Hisawa	226	169	Katghi	280	204	Maha Singhpur	180
135	Indalpur	24	170	Kathara	16	205	Mahboobpur	35
136	Indurukh	295	171	Kathara	223	206	Mahuwa	269
137	Ithahar	8	172	Kathika	150	207	Majhgawan	341
138	Jagadishpur	103	173	Keshipur	60	208	Makrandpur Kahijari	87
139	Jaganbhanpur Dhir	27	174	Keolepur	75	209	Malgaon	152
140	Jagannathpur	235	175	Khajura	299	210	Malikpur Akaurhiya	124

ALPHABETICAL LIST OF VILLAGES

DERAPUR TAHSIL

Sl.No.	Name of Village	Location Code No.	Sl.No.	Name of Village	Location Code No.	Sl.No.	Name of Village	Location Code No.
1	2	3	1	2	3	1	2	3
211	Malka Purwa	85	246	Narkhas	51	281	Raraukh	215
212	Malkhanpur Deogaon	28	247	Nar Khurd	50	282	Rasawal Rawatgaon	160
213	Malkhanpur Jamthar	38	248	Nasar Sera	139	283	Rasulabad	42
214	Maltipur	100	249	Nawabpur	219	284	Rataniapur	309
215	Mahmudapur Khurd	260	250	Newada Shaham	25	285	Ratanpur Kastur	63
216	Mamuripur	288	251	Niguhia	90	286	Ratanpur Khas	153
217	Manaki	53	252	Nonaripur Bujurg	272	287	Reri	282
218	Mangalpur	133	253	Nunariya	142	288	Riwan	203
219	Mankapur Derapur	135	254	Paharipur	73	289	Sabalpur	132
220	Mankapur Sikandra	229	255	Palhanapur	205	290	Sabdalpur	330
221	Manpur Gajen	67	256	Palia	326	291	Sadhara Mau	109
222	Marhana	275	257	Parahuli	127	292	Sadhuwapur	186
223	Mawai Mukta	343	258	Paraukh	307	293	Sahuwapur	234
224	Meghial	29	259	Parjani	114	294	Sahnipur	193
225	Mirjapur Kaian	230	260	Parsaura	19	295	Saifabad	301
226	Mirjapur Khurd	339	261	Patti Malkhan	20	296	Sajawarpur	11
227	Mitrasenpur Gajen	82	262	Pawanai	261	297	Sakarasi	105
228	Mitrasenpur Kainjari	86	263	Pindarathu	196	298	Salempur Derapur	316
229	Miyani	151	264	Pipri Pitarhar	102	299	Salempur Mahera	55
230	Mojpur	314	265	Powa	65	300	Samayun	64
231	Muderakinna Rzingh	137	266	Purdhanpur	101	301	Sandalpur	231
232	Mudera Vikramsingh	148	267	Puran Purwa	2	302	Sandana	174
233	Mugisapur	336	268	Raipur	182	303	Sandoopur	138
234	Muhammadpur Sultanpur	238	269	Rajapur	243	304	Sanihapur	313
235	Mujjaferpur	199	270	Rajpur	110	305	Sannai Mohammadnagar	31
236	Mukbilpur	244	271	Ramgarhi	206	306	Sargaon Bujurg	296
237	Mulahi	70	272	Rampur	248	307	Sargaon Khurd	329
238	Muradpur	204	273	Rampur Mazra Bairisal	22	308	Sarkaura	277
239	Murra	270	274	Rampur Mazra Bhairamau	45	309	Sataura	222
240	Muzzampur	1	275	Rampur Tappewan	106	310	Sehuwa Bhira	3
241	Nadhaua	224	276	Ranai Itaha	14	311	Shahi	297
242	Nahali	145	277	Randhirpur	191	312	Shahpur Derapur	115
243	Nandpur	338	278	Ranepur Rasoolabad	112	313	Shahpur Rasulabad	56
344	Nanthu	331	279	Ranipur Derapur	319	314	Shankerpur	47
245	Napalapur	177	280	Ransinghpur	49	315	Sihuntha	294

ALPHABETICAL LIST OF VILLAGES

DERAPUR TAHSIL

Sl.No.	Name of Village	Location Code No.	Sl.No.	Name of Village	Location Code No.	Sl.No.	Name of Village	Location Code No.
1	2	3	1	2	3	1	2	3
316	Sikahla	130	326	Sukhshahpur	183	336	Tipatia	33
317	Simara Mau	91	327	Sunderpur Gajen	71	337	Tutuapur	189
318	Singawanar	154	328	Surasi	218	338	Udaipur	181
319	Singepur	146	329	Tajpur Tarsa	48	339	Udanapur	305
320	Sisahi	18	330	Taruhapur	201	340	Ulrapur	291
321	Sithaumatana	5	331	Tarauli	26	341	Umari Bujurg	302
322	Sithaupurwa	83	332	Tejpur	97	342	Ursan	259
323	Sithmara	285	333	Tera	187	343	Usari	13
324	Sujanpur	74	334	Thenamau	143			
325	Sujanpur Newadasingh	77	335	Tidhwa	284			

2—डेरपुर तहसील (ग्रामीण)

लोकेशन कोड नं० Location Code No.	ग्राम का नाम Name of Village	ग्राम का क्षेत्रफल (हेक्टेयर में) Area of village (In Hectare)	आबाद आवासीय मकानों की संख्या Occupied Residential Houses	परिवारों की संख्या No. of Households	कुल जनसंख्या (संस्थागत और बेघर जनसंख्या सहित) Total Population (Including Institutional and Houseless population)			अनुसूचित जातियाँ Scheduled Castes		अनुसूचित जनजातियाँ Scheduled Tribes		साक्षर Literates	
					व्य० P	पु० M	स्त्री F	पु० M	स्त्री F	पु० M	स्त्री F	पु० M	स्त्री F
1	2	3	4	5	6	7	8	9	10	11	12	13	14
	तहसील डेरापुर का योग	**103,593.59**	**53,023**	**62,139**	**358,544**	**195,417**	**163,126**	**46,543**	**38,336**	**120**	**130**	**91,737**	**37,023**
	विकास खण्ड रसूलाबाद का योग	**35,049.45**	**15,452**	**18,202**	**103,180**	**56,306**	**46,874**	**13,083**	**10,838**	**...**	**...**	**26,507**	**10,550**
	न्याय पंचायत पूरन पुरवा का योग	**3,778.69**	**1,361**	**1,619**	**9,063**	**4,980**	**4,083**	**1,433**	**1,158**	**...**	**...**	**2,295**	**776**
1	मुअज्जमपुर	399.44	180	210	1,103	600	503	109	86	...	...	215	74
2	पूरन पुरवा	741.41	311	378	2,235	1,217	1,018	253	185	...	...	461	134
3	सिहुवा भीरा	256.18	75	87	470	240	230	106	92	...	...	125	63
4	कारे रामपुर	313.24	88	96	449	237	212	74	71	...	...	102	46
5	सिठउ मताना	382.44	151	188	1,108	631	477	198	134	...	...	326	94
6	लालगांव	442.34	144	144	847	467	380	110	95	...	...	225	53
7	अजनपुर इन्दौती	985.44	320	413	2,277	1,272	1,005	475	398	...	...	677	259
8	इटहाहार	16.59					गैर आबाद						
9	ढकपुरवा	241.61	92	103	574	316	258	108	97	...	...	164	53
	न्याय पंचायत उसरी का योग	**3,251.35**	**1,431**	**1,702**	**9,392**	**5,141**	**4,251**	**1,468**	**1,207**	**...**	**...**	**2,218**	**942**
10	बिलहा	427.77	151	151	829	448	381	133	132	...	...	126	29
11	सजावारपुर	259.41	131	146	873	491	382	216	164	...	...	118	18
12	जोत	818.30	297	390	2,139	1,214	925	226	176	...	...	630	284
13	उसरी	565,37	379	434	2,435	1,329	1,106	364	303	...	...	556	248

RURAL PRIMARY CENSUS ABSTRACT

DERAPUR TAHSIL (RURAL)—2

मुख्य काम करने वाले MAIN WORKERS															
कुल मुख्य काम करने वाले Total Main Workers (I to IX)		काश्तकार Cultivators (I)		खेतिहर मजदूर Agricultural Labourers (II)		पारिवारिक उद्योग, उत्पादन, संसाधन, सर्विसिंग व मरम्मत Household Industry, Manufacturing Processing, Servicing and Repairs V (a)		अन्य काम करने वाले Other Workers (III, IV, V (b) VI to IX)		सीमांतिक काम करने वाले Marginal workers		काम न करने वाले Non-Workers		ग्राम का नाम Name of Village	लोकेशन कोड नं० Location Code No.
पु० M	स्त्री F	पु० M	स्त्री F	पु० M	स्त्री F	पु० M	स्त्री F	पु० M	स्त्री F	पु० M	स्त्री F	पु० M	स्त्री F		
15	16	17	18	19	20	21	22	23	24	25	26	27	28	2	1
97,106	**2,820**	**71,769**	**968**	**15,206**	**1,436**	**1,506**	**119**	**8,625**	**297**	**504**	**1,786**	**97,887**	**158,521**	**Total of Derapur Tahsil**	
28,435	**594**	**22,527**	**233**	**2,980**	**240**	**469**	**31**	**2,459**	**90**	**49**	**419**	**27,822**	**45,851**	**Total of Rasulabad Block**	
2,503	**38**	**2,124**	**17**	**289**	**18**	**12**	**3**	**78**	**...**	**...**	**...**	**2,477**	**4,045**	**Total of Puranpurwa Nyay Panchayat**	
317	1	281	...	27	...	3	1	6	...	...	...	283	502	Muzzampur	1
604	19	479	1	108	18	...	...	17	...	...	...	613	999	Puranpurwa	2
111	2	97	2	11	...	...	...	3	...	...	...	129	228	Sehuwa Bhira	3
123	8	84	8	34	...	1	...	4	...	...	...	114	204	Kare Rampur	4
296	...	250	...	31	...	...	...	15	...	...	...	335	477	Sithau Matana	5
231	1	225	1	3	...	...	...	3	...	...	...	236	379	Lalgaon	6
646	7	545	5	68	...	8	2	25	...	...	...	626	998	Ajanpur Indauti	7
						Uninhabited								Ithahar	8
175	...	163	...	7	...	...	...	5	...	...	...	141	258	Dhakpurwa	9
2,473	**63**	**2,058**	**24**	**291**	**29**	**31**	**...**	**173**	**10**	**...**	**...**	**2,668**	**4,188**	**Total of Usari Nyay Panchayat**	
222	...	207	...	2	...	...	...	13	...	...	...	226	381	Bilha	10
285	4	225	3	46	1	2	...	12	...	...	...	206	378	Sajawarpur	11
581	25	469	4	47	14	4	...	61	7	...	...	633	900	Jot	12
624	9	534	6	31	2	10	...	49	1	...	...	705	1,097	Usari	13

2—डेरापुर तहसील (ग्रामीण)

1	2	3	4	5	6	7	8	9	10	11	12	13	14
14	राना इटाहा	454.07	161	194	1,031	535	496	178	142	...	...	242	137
15	गहिलू	380.01	189	232	1,205	652	553	281	227	...	...	302	108
16	कठारा	346.42	123	155	880	472	408	70	63	...	...	244	118
	न्याय पंचायत सिसाही का योग	2,958.36	1,158	1,334	7,202	3,979	3,223	872	737	...	...	1,790	545
17	गम्भीरा	518.02	177	225	1,156	637	519	179	128	...	...	334	116
18	सिसाही	341.97	179	220	1,172	642	530	173	155	...	...	274	87
19	परसौरा	221.78	91	108	623	325	298	42	72	...	...	153	66
20	पट्टी मलखान	25.50											
21	बैरीसाल	849.87	310	378	2,140	1,185	955	272	215	...	...	565	215
22	रामपुर मजरा बैरीसाल	198.30	95	95	504	271	233	30	27	...	...	120	12
23	अलीपुर रामपुर	519.63	165	165	911	507	404	138	111	...	...	184	27
24	इन्दलपुर	283.29	141	143	696	412	284	38	29	...	...	160	22
	न्याय पंचायत असालत-गंज का योग	3,129.95	1,582	1,913	10,448	5,777	4,671	1,452	1,181	...	...	2,695	916
25	तरौली	162.28	49	56	271	144	127	61	58	...	...	89	28
26	निवादा साहम	69.61	13	22	139	77	62	...	...	...	...	45	12
27	जगम्मनपुर धीर	146.50	98	109	524	294	230	34	24	...	...	130	26
28	मलखानपुर देवगांव	118.17	111	137	759	421	338	24	17	...	...	231	124
29	मेघजाल	231.89	138	138	754	412	342	71	50	...	...	165	13
30	गोपालपुर जुगु	72.85	13	16	89	46	43	22	26	...	...	17	3
31	सेननाथ मुहम्मदनगर	148.93	23	87	501	280	221	85	74	...	...	43	...
32	लाला भगत	249.30	159	174	1,038	567	471	159	136	...	...	255	88
33	टिपटिया	377.99	133	149	797	430	367	124	111	...	...	220	103
34	असालतगंज	1,552.43	845	1,025	5,576	3,106	2,470	872	685	...	...	1,500	519
	न्याय पंचायत रसूलाबाद का योग	4,882.30	2,662	3,085	17,570	9,583	7,987	2,288	1,823	...	...	4,149	1,675
35	महबूबपुर	17.40					गैर आबाद						
36	अमरोहिया	378.80	147	195	1,144	629	515	195	150	...	...	277	100
37	चितई चौबे उर्फ मटेरा	174.83	48	57	388	211	177	53	43	...	...	64	6
38	मलखानपुर जमथर	366.66	157	196	1,116	599	517	204	176	...	...	273	131

RURAL PRIMARY CENSUS ABSTRACT

DERAPUR TAHSIL (RURAL)—2

15	16	17	18	19	20	21	22	23	24	25	26	27	28	2	1
264	6	204	2	40	4	5	...	15	...	...	...	271	490	Ranai Itaha	14
307	14	270	6	26	6	...	...	11	2	...	...	345	539	Gahilu	15
190	5	159	3	9	2	10	...	12	...	...	...	282	403	Kathara	16
2,130	**15**	**1,866**	**3**	**195**	**7**	**16**	**3**	**53**	**2**	**...**	**46**	**1,849**	**3,162**	**Total of Sisahi Nyay Panchayat**	
338	...	308	...	24	...	...	...	6	...	...	...	299	519	Gambhira	17
361	10	265	3	65	4	15	2	16	1	...	46	281	474	Sisahi	18
163	...	140	...	15	...	...	...	8	...	...	...	162	298	Parsaura	19
														Patti Malkhan	20
641	1	577	...	42	...	1	1	21	...	...	...	544	954	Bairisal	21
149	...	148	...	...	...	...	...	1	...	...	...	122	233	Rampur Mazra Bairisal	22
265	...	265	...	...	...	...	...	...	...	...	...	242	404	Alipur Rampur	23
213	4	163	...	49	3	...	...	1	1	...	...	199	280	Indalpur	24
3,062	**58**	**2,186**	**18**	**497**	**27**	**59**	**2**	**320**	**11**	**9**	**51**	**2,706**	**4,562**	**Total of Asalatganj Nyay Panchayat**	
78	...	65	...	12	...	...	...	1	...	...	...	66	127	Tarauli	26
38	...	31	...	7	...	...	...	...	...	...	...	39	62	Newada Saham	25
162	...	95	...	65	...	...	...	2	...	...	...	132	230	Jagan Bhanpur Dhir	27
206	1	171	...	12	...	5	...	18	1	9	51	206	286	Malkhanpur Deogaon	28
234	...	225	...	5	...	...	...	4	...	...	...	178	342	Meghjal	29
24	...	15	...	8	...	...	...	1	...	...	...	22	43	Gopalpur Jugu	30
175	...	145	...	27	...	...	...	3	...	...	...	105	221	Sennai Mohamadnagar	31
319	1	316	1	...	...	...	...	3	...	...	...	248	470	Lala Bhagat	32
206	4	160	...	29	4	...	...	17	...	...	...	224	363	Tipatia	33
1,620	52	963	17	332	23	54	2	271	10	...	...	1,486	2,418	Asalatganj	34
4,928	**120**	**3,429**	**21**	**584**	**62**	**197**	**11**	**718**	**26**	**...**	**...**	**4,655**	**7,867**	**Total of Rasulabad Nyay Panchayat**	
						Uninhabited								Mahboobpur	35
339	7	314	2	15	5	2	...	8	...	...	...	290	508	Amrohia	36
117	1	112	1	5	...	...	...	...	...	...	...	94	176	Chitai Chaube urf Matera	37
301	4	245	2	47	2	...		9	...	...	...	298	513	Malkhanpur Jamthar	38

2—डेरापुर तहसील (ग्रामीण)

1	2	3	4	5	6	7	8	9	10	11	12	13	14
39	डूंडा महुआ	180.90	83	113	644	361	283	111	85	...	...	180	70
40	भैंसाया	797.66	291	317	1,911	1,027	884	238	193	...	...	382	97
41	दशहरा सुजनपुर	464.60	206	233	1,431	785	646	80	49	...	...	409	169
42	रसूलाबाद	2,083.80	1,528	1,742	9,541	5,209	4,332	1,294	1,028	...	...	2,196	1,013
43	देवगांव चकर उर्फ निभू	417.65	202	232	1,395	762	633	113	99	...	...	368	89
	न्याय पंचायत भवनपुर का योग	**3,909.89**	**1,677**	**1,935**	**11,173**	**6,087**	**5,086**	**1,223**	**1,038**	...	...	**3,104**	**1,381**
45	हाफिजपुर	41.28	23	24	151	86	65	...	...	...	...	54	26
45	रामपुर मजरा भारामऊ	50.18	30	32	160	82	78	14	19	...	...	37	24
46	भाटामऊ	415.63	198	221	1,267	673	594	33	29	...	...	419	207
47	शंकरपुर	169.16	30	31	236	134	102	3	1	...	...	77	31
48	ताजपुर तरसौली	528.54	177	239	1,273	716	557	184	175	...	...	269	57
49	रनसिंहपुर	59.09	37	41	246	133	113	...	...	...	...	49	10
50	नार खुर्द	802.52	244	296	1,743	946	797	121	87	...	...	474	250
51	नार खास	237.15	143	178	1,068	566	502	142	111	...	...	334	203
52	भवनपुर	309.60	189	246	1,457	827	630	266	222	...	...	441	180
53	मनाकी	108.05	62	62	244	140	104	39	36	...	...	76	40
54	कुलमऊ	88.63					गैर आबाद						
55	सलेमपुर महेरा	395.39	268	268	1,588	850	738	148	132	...	...	464	248
56	शाहपुर रसूलाबाद	185.76	41	50	306	162	144	68	53	...	...	54	13
57	चक केशोपुर	11.74					गैर आबाद						
58	चक किशौरा	21.85					गैर आबाद						
59	आलमपुर खेड़ा	392.15	196	196	1,153	621	532	62	49	...	...	295	88
60	केशोपुर	93.08	39	51	281	151	130	143	124	...	...	61	4
	न्याय पंचायत समायूं का योग	**2,519.66**	**1,079**	**1,289**	**7,594**	**4,070**	**3,524**	**760**	**666**	...	...	**2,180**	**952**
61	दया	467.83	153	194	1,100	579	521	52	50	...	...	286	122
62	धुसरामऊ	145.29	38	41	245	135	110	35	18	...	...	81	31
63	रतनपुर कस्तूरी	53.83	38	48	302	155	147	46	36	...	...	76	29
64	समायूं	526.51	236	299	1,712	918	794	177	155	...	...	469	197
65	पीपा	166.33	71	87	509	267	242	55	56	...	...	147	62
66	फतेहपुर रसूलाबाद	122.22	79	79	477	264	213	7	9	...	...	171	51
67	मानपुर गजेन	319.31	142	167	897	489	408	149	138	...	...	283	137

RURAL PRIMARY CENSUS ABSTRACT

DERAPUR TAHSIL (RURAL)—2

15	16	17	18	19	20	21	22	23	24	25	26	27	28	2	1
163	8	125	6	31	1	1	1	6	...	...	...	198	275	Dunda Mahuwa	39
514	8	482	1	27	7	...	...	5	...	...	...	513	876	Bhasaya	40
425	1	401	...	6	...	...	...	18	1	...	...	360	645	Dashahra Sujanpur	41
2,673	91	1,384	9	428	47	194	10	667	25	...	...	2,536	4,241	Rasoolabad	42
396	...	366	...	25	...	...	...	5	...	...	...	366	633	DeogaonChakker urf Nibhu	43
2,847	**45**	**2,343**	**15**	**248**	**10**	**38**	**5**	**218**	**15**	...	...	**3,240**	**5,041**	**Total of Bhawanpur Nyay Panchayat**	
38	...	37	...	...	...	...	...	1	...	...	...	48	65	Hafizpur	44
48	1	35	...	6	...	...	...	7	1	...	...	34	77	Rampur Mazra Bharamau	45
336	3	304	1	4	...	1	...	27	2	...	...	337	591	Bhara Mau	46
65	...	64	...	...	...	...	...	1	...	...	...	69	102	Shankerpur	47
334	1	321	...	10	...	1	...	2	1	...	...	382	556	Tajpur Tarsa	48
66	...	63	...	...	...	...	...	3	...	...	...	67	113	Ransihghpur	49
397	5	334	4	30	...	...	...	33	1	...	...	549	792	Nar Khurd	50
264	2	205	1	25	...	...	...	34	1	...	...	302	500	Nar Khas	51
382	1	294	...	43	...	22	1	23	...	...	...	445	629	Bhawanpur	52
75	4	72	4	1	...	...	...	2	...	...	...	65	100	Manaki	53
					Uninhabited									Kulmau	54
401	22	295	3	43	9	14	4	48	6	...	...	449	716	Salempur Mahera	55
81	2	44	...	33	...	...	...	4	2	...	...	81	142	Shahpur Rasoolabad	56
					Uninhabited									Chak Kesipur	57
					Uninhabited									Chak Kishura	58
298	1	252	...	18	...	...	...	28	1	...	...	323	531	Alampur Khera	59
62	3	22	2	35	1	...	...	5	...	...	...	89	127	Keshipur	60
1,984	**79**	**1,606**	**12**	**238**	**57**	**18**	**3**	**122**	**7**	...	...	**2,086**	**3,445**	**Total of Samayun Nyay Panchayat**	
298	2	246	...	37	1	1	1	14	...	...	...	281	519	Daya	61
75	...	54	...	19	...	...	...	2	...	...	...	60	110	Dhusramau	62
75	...	63	...	12	...	...	...	...	...	...	...	80	147	Ratanpur Kasturi	63
477	6	395	2	49	1	9	1	24	2	...	...	441	788	Samayun	64
131	40	105	3	23	37	1	...	2	...	...	...	136	202	Powa	65
129	2	127	2	...	...	...	...	2	...	...	...	135	211	Fattehpur Rasulabad	66
226	5	151	1	51	2	2	...	22	2	...	...	263	403	Manpur Gajen	67

2—डेरापुर तहसील (ग्रामीण)

1	2	3	4	5	6	7	8	9	10	11	12	13	14
68	गजेन खास	122.22	76	92	521	276	245	25	15	...	...	161	109
69	कृपालपुर	71.23	24	37	276	145	131	37	36	...	...	74	30
70	मुलही	250.91	93	116	679	378	301	92	77	...	...	160	58
71	सुन्दरपुर गजेन	273.98	129	129	876	464	412	85	76	...	...	272	126
	न्याय पंचायत बहादुरपुर का योग	**3,275.24**	**980**	**1,094**	**6,598**	**3,631**	**2,967**	**739**	**623**	**...**	**...**	**1,659**	**601**
72	बहादुरपुर	759.62	296	296	1,763	969	794	254	207	...	...	462	188
73	पहाड़ीपुर	879.41	258	265	1,826	1,008	818	135	101	...	...	500	185
74	सुजानपुर	345.21	66	84	525	289	236	30	21	...	...	142	58
75	केवलेपुर	237.96	49	68	279	150	129	94	90	...	...	88	35
76	होकेपुर	611.91	138	181	1,056	575	481	67	61	...	...	225	80
77	सुजानपुर नेवादा जैसिंह	32.78	10	13	69	38	31	...	...	...	...	19	6
78	दहेली	239.99	100	109	603	351	252	89	70	...	...	120	12
79	अंगदपुर	168.36	63	78	477	251	226	70	73	...	...	103	37
	न्याय पंचायत मकरन्दपुर कहिजरी का योग	**5,452.94**	**2,716**	**3,302**	**18,524**	**10,051**	**8,473**	**2,397**	**2,027**	**...**	**...**	**4,852**	**2,007**
80	अटिया रायपुर	583.58	173	249	1,424	787	637	165	139	...	...	465	241
81	कहिजरी खुर्द	421.29	274	369	2,004	1,076	928	257	208	...	...	508	190
82	मित्रसेनपुर गजेन	221.78	62	79	541	302	239	13	9	...	...	135	43
83	सिढ़ऊ पुरवा	513.97	183	226	1,398	751	647	171	161	...	...	304	132
84	किशुनपुर	118.98	50	66	367	195	172	87	75	...	...	112	63
85	मालका पुरवा	1,216.53	457	567	3,235	1,722	1,513	723	617	...	...	795	323
86	मित्रसेनपुर कहिजरी	829.64	306	358	1,897	1,013	884	81	67	...	...	454	135
87	मकरन्दपुर कहिजरी	537.04	389	456	2,398	1,295	1,103	314	262	...	...	669	336
88	भोखदेव	397.82	392	457	2,625	1,425	1,200	275	238	...	...	652	204
89	कपराहट	612.31	430	475	2,635	1,485	1,150	311	251	...	...	758	340
	न्याय पंचायत सिमरामऊ का योग	**1,891.16**	**806**	**929**	**5,616**	**3,007**	**2,609**	**451**	**378**	**...**	**...**	**1,565**	**755**
90	निगुतिया	229.46	84	113	603	321	282	114	105	...	...	147	75
91	सिमरामऊ	658.85	316	338	2,070	1,088	982	113	99	...	...	576	326
92	बिजईपुर	168.36	71	89	541	293	248	55	57	...	...	150	56
93	भौंरा	472.69	186	205	1,269	675	594	60	48	...	...	326	142
94	अपौना	361.80	149	184	1,133	630	503	109	69	...	...	366	156

RURAL PRIMARY CENSUS ABSTRACT

DERAPUR TAHSIL (RURAL)—2

15	16	17	18	19	20	21	22	23	24	25	26	27	28	2	1
111	...	92	...	4	...	2	...	13	...	...	....	165	245	Gajen Khas	68
65	...	63	...	1	...	...	...	1	...	...	...	80	131	Kripalpur	69
178	...	176	...	2	...	...	...	...	...	...	...	200	301	Mulahi	70
219	24	134	4	40	16	3	1	42	3	...	...	245	388	Sunderpur Gajen	71
1,837	**8**	**1,660**	**7**	**129**	**...**	**11**	**...**	**37**	**1**	**...**	**11**	**1,794**	**2,948**	**Total of Bahadurpur Nyay Panchayat**	
454	...	385	...	54	...	2	...	13	...	...	11	515	783	Bahadurpur	72
535	3	475	3	40	...	4	...	16	...	...	...	473	815	Paharipur	73
156	2	152	1	...	...	...	...	4	1	...	...	133	234	Sujanpur	74
77	...	77	...	...	...	...	...	...	...	...	...	73	129	Keolepur	75
292	1	254	1	32	...	2	...	4	...	...	...	283	480	Hikepur	76
18	...	18	...	...	...	...	...	...	...	...	...	20	31	Sujanpur Newada Singh	77
176	2	172	2	1	...	3	...	...	...	...	...	175	250	Daheli	78
129	...	127	...	2	...	...	...	...	...	...	...	122	226	Angadpur	79
5,186	**144**	**3,899**	**96**	**530**	**26**	**70**	**4**	**667**	**18**	**40**	**311**	**4,825**	**8,018**	**Total of Makrandpur Kahijari Nyay Panchayat**	
399	...	385	...	5	...	...	...	9	...	...	...	388	637	Atia Raipur	80
562	85	504	69	42	16	...	...	16	...	1	...	513	843	Kahijari Khurd	81
144	...	130	...	10	...	3	...	1	...	...	...	158	239	Mitrasenpur Gajen	82
393	10	329	6	51	...	2	...	11	1	...	...	358	637	Sithau Purwa	83
90	...	85	...	1	...	...	3	4	...	...	...	105	172	Kishupur	84
860	13	688	12	64	1	5	...	103	...	...	211	862	1,289	Malka Purwa	85
536	3	470	3	42	...	6	...	18	...	39	87	438	794	Mitrasenpur Kainjari	86
701	12	362	1	145	2	27	1	167	8	...	13	594	1,078	Makrandpur Kahijari	87
734	10	416	5	120	3	26	...	172	2	...	...	691	1,190	Bhikhdeo	88
767	11	530	...	50	4	1	...	186	7	...	...	718	1,139	Kaprahat	89
1,485	**24**	**1,346**	**20**	**69**	**4**	**17**	**...**	**53**	**...**	**...**	**...**	**1,522**	**2,585**	**Total of Simaramau Nyay Panchayat**	
143	...	143	...	...	...	...	...	...	...	...	...	178	282	Nilguhia	90
516	...	456	...	22	...	7	...	31	...	...	...	572	982	Simara Mau	91
142	2	117	1	12	1	10	...	3	...	...	...	151	246	Bijaipur	92
357	19	323	17	30	2	...	...	4	...	...	...	318	575	Bhaura	93
327	3	307	2	5	1	...	...	15	...	...	...	303	500	Apauna	94

2—डेरापुर तहसील (ग्रामीण)

1	2	3	4	5	6	7	8	9	10	11	12	13	14
	विकास खण्ड ब्लॉक का योग	**23,996.67**	**13,223**	**15,516**	**90,720**	**49,550**	**41,170**	**12,209**	**10,040**	**65**	**56**	**23,665**	**9,552**
	न्याय पंचायत लक्ष्मनपुर पिलख का योग	**2,803.33**	**1,622**	**1,833**	**10,639**	**5,833**	**4,806**	**1,071**	**951**	...	...	**2,677**	**995**
95	खानपुर रसूलाबाद	155.81	77	80	488	265	223	25	17	...	...	149	49
96	किशवापुर	82.96	51	57	292	173	119	...	...	...	...	83	6
97	तेजपुर	121.41	131	167	1,002	565	437	64	54	...	...	286	77
98	दबौली	237.15	83	95	500	269	231	20	19	...	...	114	21
99	लक्ष्मणपुर	600.98	393	451	2,776	1,496	1,280	335	314	...	...	591	261
100	मालतीपुर	163.09	63	80	422	236	186	9	12	...	...	88	25
101	प्रधानपुर	156.21	54	54	318	178	140	12	12	...	...	84	24
102	पिपरी पिपरहार	284.91	159	159	898	509	389	49	44	...	...	230	48
103	जगदीशपुर	226.23	118	144	742	405	337	30	34	...	...	155	95
104	भटसरा	57.06	50	50	281	156	125	78	64	...	...	75	31
105	सकरसी	89.03	36	36	204	109	95	...	...	...	...	30	14
106	रामपुर टप्पेवान	235.94	130	160	941	487	454	110	91	...	...	259	152
107	करिया झाला	223.39	145	167	957	549	408	238	189	...	...	278	93
108	छतरसा	169.16	132	133	818	436	382	101	101	...	...	255	99
	न्याय पंचायत परजनी का योग	**3,343.64**	**2,012**	**2,247**	**12,872**	**7,073**	**5,799**	**1,680**	**1,294**	**7**	**7**	**3,420**	**1,379**
109	सढ़रामऊ	351.28	224	251	1,530	831	699	233	191	...	...	402	165
110	राजपुर	173.21	102	122	722	373	349	102	96	...	...	183	33
111	जिस्टामऊ	209.23	104	132	772	403	369	24	19	...	...	197	54
112	रानेपुर रसूलाबाद	311.62	231	269	1,458	800	658	168	120	...	...	398	177
113	बान	908.15	556	608	3,417	1,905	1,512	315	225	...	...	1,039	495
114	परजनी	480.38	288	288	1,729	945	784	316	268	...	...	369	139
115	शाहपुर डेरापुर	354.11	239	276	1,442	816	626	271	175	...	...	268	88
116	गढ़ी महेरा	401.87	197	230	1,444	800	644	203	166	7	7	455	185
117	बड़ागांव गुलाम कय्यूम	153.79	71	71	358	200	158	48	34	...	...	109	43
	न्याय पंचायत औरंगाबाद डालचन्द का योग	**3,443.98**	**1,502**	**1,692**	**9,465**	**5,134**	**4,331**	**1,864**	**1,558**	...	...	**2,257**	**1,042**
118	अनन्तपुर धौकल	325.38	120	120	694	367	327	103	89	...	...	158	96
119	औरंगाबाद हीरामंशा	310.40	170	170	821	444	377	266	223	...	...	160	61
120	औरंगाबाद डालचन्द	657.23	278	308	1,726	956	770	363	314	...	...	493	203

RURAL PRIMARY CENSUS ABSTRACT

DERAPUR TAHSIL (RURAL)—2

15	16	17	18	19	20	21	22	23	24	25	26	27	28	2	1
24,671	**697**	**18,177**	**173**	**3,953**	**380**	**319**	**55**	**2,222**	**89**	**115**	**209**	**24,764**	**40,264**	**Total of Jhinjhak Block**	
2,899	**82**	**2,424**	**24**	**307**	**55**	**12**	**7**	**156**	...	...	**1**	**2,934**	**4,723**	**Total of Lachhimanpur Pilakh Nyay Panchayat**	
116	2	109	2	7	...	...	...	...	...	...	...	149	221	Khanpur Rasulabad	95
86	1	83	1	2	...	...	...	1	...	...	...	87	118	Kishwapur	96
266	1	248	...	8	1	...	...	10	...	...	...	299	436	Tejpur	97
160	...	160	...	...	...	...	...	...	...	...	...	109	231	Dabauli	98
787	41	642	2	117	39	2	...	26	...	...	...	709	1,239	Lachhimanpur	99
115	4	113	4	...	...	...	...	2	...	...	...	121	182	Maltipur	100
88	6	88	6	...	...	...	...	...	...	...	...	90	134	Pardhanpur	101
222	10	213	6	...	...	1	4	8	...	...	...	287	379	Pipri Piparhar	102
215	...	167	...	36	...	...	...	12	...	...	...	190	337	Jagdishpur	103
83	...	55	...	27	...	...	...	1	...	...	1	73	124	Bhatsara	104
67	...	65	...	...	...	...	...	2	...	...	...	42	95	Sakrasi	105
224	8	131	...	42	5	9	3	42	...	...	...	263	446	Rampur Tappewan	106
267	1	199	1	38	...	...	...	30	...	...	...	282	407	Kariya Jhala	107
203	8	151	2	30	6	...	...	22	...	...	...	233	374	Chhatarsa	108
3,404	**133**	**2,495**	**12**	**460**	**107**	**26**	**1**	**423**	**13**	...	**1**	**3,669**	**5,665**	**Total of Parjani Nyay Panchayat**	
446	42	396	7	43	32	...	...	7	3	...	...	385	657	Sadhara Mau	109
182	10	169	...	8	10	...	...	5	...	...	...	191	339	Rajpur	110
208	...	205	...	...	...	...	...	3	...	...	...	195	369	Jistamau	111
382	7	232	...	54	5	1	...	95	2	...	...	418	651	Ranepur Rasoolabad	112
867	26	503	1	107	19	16	...	241	6	...	1	1,038	1,485	Ban	113
473	6	349	...	98	5	...	...	26	1	...	...	472	778	Parjani	114
362	...	311	...	43	...	...	...	8	...	...	...	454	626	Shahpur Derapur	115
372	40	270	3	70	36	8	...	24	1	...	...	428	604	Gadhimahera	116
112	2	60	1	37	...	1	1	14	...	...	...	88	156	Baragaon Gulamkaum	117
2,532	**24**	**1,790**	**9**	**591**	**7**	**51**	**4**	**100**	**4**	**2**	**4**	**2,600**	**4,303**	**Total of Aurangabad Dalchand Nyay Panchayat**	
228	7	158	3	63	3	7	1	...	...	...	...	139	320	Anantpur Dhaukal	118
215	6	181	3	17	1	9	2	8	...	...	...	229	371	Aurargabad Heeramansa	119
441	...	302	...	100	...	7	...	32	...	...	...	515	770	Aurangabad Dalchand	120

2—डेरापुर तहसील (ग्रामीण)

1	2	3	4	5	6	7	8	9	10	11	12	13	14
121	लालपुर	108.46	73	73	420	222	198	98	85	...	...	108	51
122	चिरखिरी	312.43	187	205	1,213	669	544	157	125	...	...	264	167
123	लगरथा	393.37	94	94	592	319	273	152	119	...	...	143	43
124	मलिकपुर अकोढ़िया	257.79	77	85	461	248	213	92	87	...	...	71	12
125	औरंगाबाद अड़ा	218.94	150	187	1,060	583	477	136	113	...	...	256	108
126	औरंगाबाद भोला हुलास	577.91	202	247	1,366	732	634	343	306	...	...	375	139
127	परहुली	129.10	102	129	728	403	325	125	78	...	...	125	97
128	जरहुली	70.01	49	74	384	191	193	29	19	...	...	104	65
129	छिबौली	82.96						गैर आबाद					
	न्याय पंचायत मंगलपुर का योग	**1,745.07**	**1,353**	**1,603**	**9,081**	**4,929**	**4,152**	**1,164**	**900**	**47**	**39**	**2,447**	**1059**
130	सिकाहिला	3 9.02	202	262	1,525	814	711	167	156	...	...	468	211
131	कुदौली मड़ौली	426.15	204	214	1,374	729	645	60	41	...	...	324	166
132	सबलपुर	352.09	182	223	1,286	667	619	100	84	...	...	376	135
133	मंगलपुर	389.32	557	685	3,750	2,074	1,676	606	424	...	...	1,012	485
134	चन्दकुरा	128.29	83	83	469	272	197	113	80	47	39	73	2
135	मनकापुर डेरापुर	120.20	125	136	677	373	304	118	115	...	...	194	60
	न्याय पंचायत खम्हैला का योग	**2,775.84**	**1,318**	**1,539**	**8,747**	**4,748**	**3,999**	**1,790**	**1,495**	**11**	**10**	**2,432**	**1,058**
136	गौरी	210.04	57	69	385	205	180	95	71	...	...	86	43
137	मुड़ेरा किन्नर सिंह	417.65	195	299	1,743	971	772	408	335	11	10	505	196
138	सोन्दूपुर	154.60	78	79	407	220	187	139	127	...	...	96	24
139	नालर सेड़ा	156.21	75	82	479	264	215	110	85	...	...	104	43
140	खम्हैला	1,097.95	624	688	3,833	2,044	1,789	853	693	...	...	1,104	540
141	जुरिया	414.82	179	202	1,254	681	573	90	108	...	...	355	129
142	नुनरिया	59.49						गैर आबाद					
143	ठेनामऊ	265.08	110	120	646	363	283	95	76	...	...	182	83
	न्याय पंचायत जलिहापुर का योग	**2,918.30**	**1,542**	**1,844**	**10,623**	**5,852**	**4,771**	**1,205**	**974**	**...**	**...**	**2,588**	**990**
144	किशौरा	1,154.20	702	849	5,060	2,751	2,309	501	412	...	...	1,365	516
145	नहली	281.27	144	176	990	556	434	141	110	...	...	221	82
146	सिंहपुर	168.76	70	87	484	277	207	89	62	...	...	128	38
147	जलिहरपुर	532.59	294	343	1,759	988	771	210	158	...	...	379	133
148	मुड़ेरा विक्रमसिंह	205.59	165	198	1,151	641	510	98	80	...	...	316	151
149	अमौली ठकुरान	575.89	167	191	1,179	639	540	166	152	...	...	179	70

RURAL PRIMARY CENSUS ABSTRACT

DERAPUR TAHSIL (RURAL)—2

15	16	17	18	19	20	21	22	23	24	25	26	27	28	2	1
111	...	90	...	18	...	1	...	2	...	...	...	111	198	Lalpur	121
353	...	322	...	24	...	5	...	2	...	...	...	316	544	Chirkhi	122
130	1	80	...	35	...	13	1	2	...	2	...	187	272	Lagarth	123
117	...	44	...	72	...	...	...	1	...	...	...	131	213	Malikpur Akaurhiya	124
313	1	211	...	86	...	...	...	16	1	...	...	270	476	Aurangadad Arha	125
358	4	224	1	116	...	5	...	13	3	...	...	374	630	Aurangabad Bhola Hulas	126
173	...	107	...	44	...	4	...	18	..	...	...	230	325	Parhuli	127
93	5	71	2	16	3	...	...	6	...	...	4	98	184	Jarahuli	128
					Uninhabited									Chhibauli	129
2,448	**104**	**1,502**	**17**	**482**	**28**	**29**	**23**	**435**	**36**	**54**	**27**	**2,427**	**4,021**	**Total of Mangalpur Nyay Panchayat**	
431	48	263	3	138	7	16	23	14	15	...	...	383	663	Sikhala	130
381	9	336	9	40	...	...	...	5	...	...	...	348	636	Kudauli Madauli	131
325	2	263	1	39	1	1	...	22	...	...	...	342	617	Sablapur	132
992	45	445	4	152	20	12	...	383	21	54	27	1,028	1,604	Mangalpur	133
124	...	113	...	8	...	...	...	3	...	...	...	148	197	Chandkura	134
195	...	82	...	105	...	...	...	8	...	...	...	178	304	Mankapur Derapur	135
2,191	**188**	**1,410**	**72**	**492**	**103**	**43**	**5**	**246**	**8**	**19**	**110**	**2,538**	**3,701**	**Total of Khamhaila Nyay Panchayat**	
96	17	61	...	20	17	...	...	15	...	...	...	109	163	Gauri	136
451	52	314	36	53	15	5	...	79	1	14	101	506	619	Mudera Kinnar Singh	137
110	7	60	1	32	6	...	...	18	...	...	1	110	179	Sandoopur	138
123	6	47	1	38	4	3	...	35	1	..	...	141	209	Nasar Sera	139
936	103	554	34	268	59	34	5	80	5	...	1	1,108	1,685	Khamhaila	140
299	3	267	...	18	2	1	...	13	1	5	7	377	563	Juriya	141
					Uninhabited									Nunariya	142
176	...	107	...	63	...	...	...	6	...	...	...	187	283	Thena Mau	143
2,992	**45**	**2,342**	**10**	**454**	**28**	**32**	...	**164**	**7**	**9**	**10**	**2,851**	**4,716**	**Total of Jalihapur Nyay Panchayat**	
1,385	31	1,018	4	234	20	30	...	103	7	...	...	1,366	2,278	Kishaura	144
264	3	192	...	63	3	....	....	9	....	...	...	292	431	Nahali	145
169	...	162	...	4	...	1	...	2	...	...	...	108	207	Singepur	146
495	5	397	4	76	1	1	...	21	...	9	10	484	756	Jaliharpur	147
329	4	308	2	2	2	...	...	19	...	...	...	312	506	Mudera Vikram Singh	148
350	2	265	...	75	2	...	...	10	...	...	...	289	538	Amauli Thakuran	149

2—डेरापुर तहसील (ग्रामीण)

1	2	3	4	5	6	7	8	9	10	11	12	13	14
	न्याय पंचायत रतनपुर खास का योग	**2,924.37**	**1,632**	**2,004**	**12,461**	**6,824**	**5,637**	**1,342**	**1,125**	**...**	**...**	**3,382**	**1,201**
150	कठौका	170.38	84	102	645	331	314	57	55	...	...	167	81
151	मियानी	20.24	43	47	302	168	134	...	...	...	...	88	16
152	मलगांव	870.11	424	509	3,201	1,732	1,469	285	252	...	...	745	230
153	रतनपुर खास	1,080.14	662	882	5,382	2,992	2,390	657	533	...	...	1,493	567
154	सिंगवानार	236.34	99	122	746	407	339	60	52	...	...	229	64
155	अजनपुर खुर्द	3.24	1	1	1	1	...	...	...	...	...	1	...
156	बिरिया रसूलाबाद	152.98	107	107	691	386	305	118	83	...	...	235	83
157	गाऊपुर	241.20	173	195	1,192	654	538	159	137	...	...	350	139
158	जलालपुर रसूलाबाद	54.23	3	3	18	9	9	2	5	...	...	3	1
159	देवरा	95.51	36	36	283	144	139	4	8	..	...	71	20
	न्याय पंचायत बचीत जासु का योग	**1,934.06**	**1,102**	**1,412**	**8,557**	**4,678**	**3,879**	**1,074**	**926**	**...**	**...**	**2,300**	**939**
160	रासवल रावतगांव	225.42	103	123	838	452	386	162	148	...	...	293	165
161	बचीत भरथू	399.44	211	269	1,605	878	727	214	180	...	...	431	151
162	बचीत जसू	422.10	228	296	1,708	924	784	163	132	...	...	455	240
163	बजीत पुरवा	595.72	354	462	2,897	1,597	1,300	219	181	...	...	749	261
164	बनोपारा जिनई	291.38	206	262	1,509	827	682	316	285	...	...	372	122
	न्याय पंचायत बनोपारा का योग	**2,108.08**	**1,140**	**1,342**	**8,275**	**4,479**	**3,796**	**1,019**	**817**	**...**	**...**	**2,162**	**839**
165	देवकी पुरवा	132.74	58	75	482	263	219	45	34	...	...	152	48
166	बनोपारा महाराज	981.80	551	631	4,090	2,237	1,853	453	347	...	...	991	390
167	बनोपारा दनू	54.63						गैर आबाद					
168	बनोपारा जोहर	60.30	52	73	401	218	183	114	92	...	...	105	21
169	जजमुइया	556.87	149	196	1,203	642	561	85	68	...	...	302	140
170	बनोपारा डगरहा	321.74	330	367	2,099	1,119	980	322	276	...	...	612	290
	विकास खण्ड संदलपुर का योग	**20,860.69**	**11,853**	**13,820**	**80,376**	**43,818**	**36,558**	**10,174**	**8,326**	**55**	**74**	**20,634**	**8,801**
	न्याय पंचायत धरमपुर का योग	**2,236.78**	**1,176**	**1,460**	**8,388**	**4,563**	**3,825**	**1,054**	**873**	**...**	**...**	**2,061**	**770**
171	असवी	280.46	152	183	955	534	421	340	272	...	...	300	112
172	लाडपुर छौना	341.97	151	182	1,100	610	490	137	118	...	...	338	157
173	जसापुर	169.57	189	251	1,445	757	688	116	92	...	...	373	176

RURAL PRIMARY CENSUS ABSTRACT

DERAPUR TAHSIL (RURAL)—2

15	16	17	18	19	20	21	22	23	24	25	26	27	28	2	1
3,543	**60**	**2,891**	**20**	**361**	**24**	**12**	**6**	**279**	**10**	**30**	**45**	**3,251**	**5,532**	**Total of Ratanpur Khas Nyay Panchayat**	
142	3	108	1	27	2	...	...	7	...	17	8	172	303	Kathika	150
74	1	70	1	3	...	...	...	1	...	...	...	94	133	Miyani	151
845	12	750	3	49	5	11	1	35	3	12	27	875	1,430	Malgaon	152
1,610	43	1,138	14	257	17	1	5	214	7	1	10	1,381	2,337	Ratanpur Khas	153
221	...	193	...	20	...	...	...	8	...	...	...	186	339	Singawanar	154
1	...	1	...	...	...	...	...	...	...	...	...	...	...	Ajanpur Khurd	155
207	1	201	1	3	...	...	...	3	...	...	...	179	304	Biriya Rasoolabad	156
359	...	355	...	2	...	...	...	2	...	...	...	295	538	Gaupur	157
4	...	4	...	...	...	...	...	...	...	...	...	5	9	Jalalpur Rasulabad	158
80	...	71	...	...	...	...	...	9	...	...	...	64	139	Deora	159
2,429	**22**	**1,842**	**8**	**411**	**7**	**40**	**1**	**136**	**6**	**1**	**8**	**2,248**	**3,849**	**Total of Bachit Jasoo Nyay Panchayat**	
235	...	199	...	9	..	4	...	23	...	...	...	217	386	Rasawal Rawatgaon	160
470	1	392	...	57	...	11	...	10	1	...	...	408	726	Bachit Bharthoo	161
473	8	393	6	39	...	3	...	38	2	...	...	451	776	Bachit Jasoo	162
805	10	589	2	178	5	16	1	22	2	1	8	791	1,282	Bachit Purwa	163
446	3	269	...	128	2	6	...	43	1	...	...	381	679	Banipara Jinal	164
2,233	**39**	**1,481**	**1**	**395**	**25**	**74**	**8**	**283**	**5**	**...**	**3**	**2,246**	**3,754**	**Total of Banipara Nyay Panchayat**	
122	...	98	....	15	...	1	...	8	...	...	...	141	219	Deoki Purwa	165
1,125	6	725	...	206	5	25	1	169	...	...	...	1,112	1,847	Banipara Maharaj	166
						Uninhabited								Banipara Danoo	167
107	...	87	...	18	...	...	...	2	...	...	...	111	183	Banipara Jauhar	168
349	1	295	...	19	...	21	...	14	1	...	2	293	558	Jaimuiya	169
530	32	276	1	137	20	27	7	90	4	...	1	589	947	Banipara Ugarha	170
21,275	**838**	**14,673**	**349**	**4,686**	**419**	**319**	**13**	**1,677**	**57**	**78**	**290**	**22,465**	**35,430**	**Total of Sandalpur Block**	
2,229	**33**	**1,779**	**9**	**324**	**22**	**22**	**...**	**104**	**2**	**2**	**13**	**2,332**	**3,779**	**Total of Dharampur Nyay Panchayat**	
240	8	178	...	48	8	...	...	14	...	...	...	294	413	Asabi	171
266	...	193	...	53	...	...	...	20	...	...	8	344	482	Larpur Chitauna	172
374	18	285	5	66	12	2	...	21	1	...	5	383	665	Jasapur	173

2—डेरापुर तहसील (ग्रामीण)

1	2	3	4	5	6	7	8	9	10	11	12	13	14
174	सन्दना	381.63	150	202	1,126	589	537	39	34	...	...	258	75
175	आराजी डबरापुर	17.00					गैर आबाद						
176	गंगादासपुर	201.54	53	71	387	212	175	22	26	...	...	97	22
177	नैपलापुर	281.67	177	238	1,394	770	624	240	198	...	...	330	111
178	धरमपुर	363.02	195	224	1,314	721	593	147	123	...	...	204	41
179	डबरापुर सिकन्दरा	199.92	109	109	667	370	297	13	10	...	...	161	76
	न्याय पंचायत कसोलर का योग	**1,826.82**	**1,249**	**1,426**	**8,433**	**4,614**	**3,819**	**745**	**593**	**...**	**...**	**2,203**	**971**
180	महासिंहपुर	32.38					गैर आबाद						
181	उदयपुर	99.15	58	63	425	238	187	...	...	...	...	96	31
182	रायपुर	73.25	71	85	474	270	204	131	104	...	...	119	31
183	सुखशाहपुर	124.65	41	49	234	129	105	20	17	...	...	61	42
184	अस्तपुर	55.44	9	9	72	35	37	8	10	...	...	22	10
185	अचरौली	59.90	93	96	602	325	277	85	78	...	...	163	57
186	सधुवापुर	114.13	89	109	656	352	304	85	81	...	...	120	51
187	तेरा	135.17	101	113	674	355	319	47	41	...	...	194	112
188	चमरौआ	142.45	96	120	672	378	294	70	45	...	...	181	74
189	तुतुवापुर	200.73	143	186	1,205	649	556	68	49	...	...	292	103
190	बीसलपुर	138.81	130	143	864	487	377	45	37	...	...	238	80
191	रन्धीरपुर	109.27	61	73	469	260	209	...	...	...	...	67	5
192	कसोलर	541.49	357	380	2,086	1,136	950	186	131	...	...	650	375
	न्याय पंचायत पिन्डार्थू का योग	**1,955.91**	**1,233**	**1,416**	**8,062**	**4,399**	**3,663**	**1,027**	**838**	**...**	**...**	**2,252**	**1,011**
193	साहनीपुर	231.89	141	167	995	542	453	157	147	...	...	263	84
194	चकहारो	114.13	79	91	464	252	212	176	148	...	...	103	30
195	भयामऊ	101.98	65	74	445	242	203	3	6	...	...	136	74
196	पिन्डार्थू	553.22	326	376	2,245	1,253	992	152	123	...	...	581	231
197	फरीदापुर	117.36	71	99	529	287	242	108	79	...	...	180	97
198	बलियापुर	217.32	161	180	943	519	424	97	61	...	...	270	123
199	मुजफ्फरपुर	231.49	104	104	585	304	281	69	59	...	...	140	78
200	जमौरा	276.01	207	246	1,388	756	632	177	143	...	...	425	206
201	तल्हुवापुर	112.51	79	79	468	244	224	88	72	...	...	154	88

RURAL PRIMARY CENSUS ABSTRACT

DERAPUR TAHSIL (RURAL)—2

15	16	17	18	19	20	21	22	23	24	25	26	27	28	2	1
311	...	267	...	31	...	2	...	11	...	...	...	278	537	Sandana	174
						Uninhabited								Araji Dabarapur	175
107	...	103	...	...	...	...	...	4	...	...	...	105	175	Gangdaspur	176
402	5	354	4	28	...	6	...	14	1	...	...	368	619	Naplapur	177
342	...	240	...	75	...	12	...	15	...	2	...	377	593	Dharampur	178
187	2	159	...	23	2	...	...	5	...	...	...	183	295	Dabrapur Sikandra	179
2,114	**37**	**1,362**	**10**	**372**	**13**	**61**	...	**319**	**14**	**32**	**80**	**2,468**	**3,702**	**Total of Kasolar Nyay Panchayat**	
						Uninhabited								Mahasinghpur	180
127	...	122	...	2	...	...	...	3	...	...	...	111	187	Udaipur	181
120	...	98	...	16	...	...	...	6	...	...	...	150	204	Raipur	182
48	4	33	4	10	...	...	...	5	...	6	1	75	100	Sukhshahpur	183
20	...	16	...	4	...	...	...	...	...	...	...	15	37	Astpur	184
155	1	136	...	19	1	...	...	..	...	...	...	170	276	Acharauli	185
169	3	115	1	42	1	5	...	7	1	...	8	183	293	Sadhuwapur	186
176	3	109	2	36	1	10	...	21	...	15	62	164	254	Tera	187
186	2	112	1	46	1	10	...	18	...	1	4	191	288	Chamrauwa	188
303	6	182	...	32	6	3	...	86	...	...	...	346	550	Tutuapur	189
218	2	136	...	34	1	3	...	45	1	...	...	269	375	Bishalpur	190
118	...	36	...	19	...	...	...	63	...	...	...	142	209	Randhirpur	191
474	16	267	2	112	2	30	...	65	12	10	5	652	929	Kasolar	192
2,236	**157**	**1,692**	**84**	**405**	**67**	**15**	...	**124**	**6**	...	...	**2,163**	**3,506**	**Total of Pindarthu Nyay Panchayat**	
289	14	188	3	55	11	9	...	37	...	...	...	253	439	Sahnipur	193
132	...	61	...	65	...	4	...	2	...	...	...	120	212	Chakhari	194
115	...	65	...	29	...	...	...	21	...	...	...	127	203	Bhayamau	195
651	6	499	1	130	...	...	...	22	5	...	...	602	986	Pindarathu	196
131	...	109	...	17	...	1	...	4	...	...	...	156	242	Faridapur	197
257	...	228	...	12	...	1	...	16	...	...	...	262	424	Baliyapur	198
151	12	121	...	29	12	...	...	1	...	...	...	153	269	Mujjaffarpur	199
384	109	325	80	44	28	...	...	15	1	...	...	372	523	Jamaura	200
126	16	96	...	24	16	...	...	6	...	...	...	118	208	Tarhuapur	201

2—डेरापुर तहसील (ग्रामीण)

1	2	3	4	5	6	7	8	9	10	11	12	13	14
	न्याय पंचायत पल्हनापुर का योग	**2,744.68**	**1,237**	**1,441**	**8,448**	**4,523**	**3,925**	**1,080**	**920**	**...**	**...**	**1,891**	**807**
202	अकना	624.05	288	341	1,854	1,010	844	295	234	...	...	419	155
203	रोवां	338.33	185	218	1.228	653	575	204	180	...	...	281	140
204	मुरादपुर	97.13	28	45	297	169	128	...	...	...	...	65	17
205	पल्हनापुर	222.18	142	157	941	502	439	154	139	...	...	216	113
206	रामगढ़ी	176.45	42	52	256	137	119	32	25	...	...	55	33
207	जिगना	312.43	136	160	1,008	534	474	37	35	...	...	164	41
208	जैतापुर	476.33	148	181	1,209	623	586	164	130	...	...	314	171
209	बहवलपुर	273.58	149	167	875	483	392	125	101	...	...	162	46
210	हवासपुर	224.20	119	120	780	412	368	69	76	...	...	215	91
	न्याय पंचायत भन्देमऊ का योग	**1,925.97**	**950**	**1,125**	**6,579**	**3,575**	**3,004**	**877**	**696**	**...**	**...**	**1,608**	**667**
211	लौवा	278.03	105	131	757	411	346	140	120	...	...	15ϕ	54
212	जौरा	141.24	61	79	492	255	237	28	20	...	...	114	44
213	भन्देमऊ	464.19	304	365	2.027	1,111	916	340	265	...	...	474	206
214	बहेरा	299.48	118	122	646	363	283	106	73	...	...	119	41
215	ररौंख	256.58	163	178	1,072	586	486	123	102	...	...	335	186
216	हरपुरा	384.47	188	237	1,472	790	682	140	116	...	...	381	129
217	भिटौरा	101.98	11	13	113	59	54	...	...	...	...	31	7
	न्याय पंचायत खानपुर डिलवल का योग	**2,578.36**	**1,736**	**1,763**	**11,360**	**6,295**	**5,065**	**1,520**	**1,188**	**26**	**41**	**2,786**	**1,123**
218	सुरासी	334.28	185	185	1,230	682	548	273	201	...	...	289	117
219	नवाबपुर	121.01	46	52	256	127	129	61	55	26	41	20	12
220	बरी	147.72	66	66	391	220	171	63	45	...	...	117	24
221	खानपुर डिलवल	469.86	563	569	3,355	1,893	1,462	485	366	...	...	874	402
222	सतौरा	505.88	317	317	2,261	1,225	1,036	262	205	...	...	521	193
223	कठरा	346.42	135	138	896	511	385	150	112	...	...	242	54
224	नघौवा	278.84	196	205	1,576	867	709	124	119	...	...	435	219
225	गहिलापुर	374.35	228	231	1,395	770	625	102	85	...	...	288	160

RURAL PRIMARY CENSUS ABSTRACT

DERAPUR TAHSIL (RURAL)—2

15	16	17	18	19	20	21	22	23	24	25	26	27	28	2	1
2,114	**44**	**1,425**	**10**	**514**	**27**	**21**	**2**	**154**	**5**	**3**	**57**	**2,406**	**3,824**	**Total of Palhanapur Nyay Panchayat**	
519	2	282	...	219	1	...	...	18	1	...	...	491	842	Akna	202
287	15	193	7	52	5	1	...	41	3	1	18	365	542	Riwan	203
74	...	67	...	5	...	...	...	2	...	2	4	93	124	Muradpur	204
209	3	133	1	49	1	6	1	21	...	...	...	293	436	Palhanapur	205
66	...	34	...	22	...	1	...	9	...	...	...	71	119	Ramgarhi	206
238	2	195	...	23	1	1	...	19	1	...	...	296	472	Jigna	207
324	21	248	2	56	19	...	...	20	...	...	...	299	565	Jaitapur	208
213	1	162	...	32	...	11	1	8	...	...	35	270	356	Bahwalpur	209
184	...	111	...	56	...	1	...	16	...	...	...	228	368	Hawaspur	210
1,746	**137**	**1,261**	**40**	**368**	**86**	**32**	**3**	**85**	**8**	**4**	**1**	**1,825**	**2,866**	**Total of Bhandemau Nyay Panchayat**	
199	2	154	...	38	1	...	...	7	1	4	1	208	343	Lauwa	211
113	7	91	...	13	7	2	...	7	...	...	...	142	230	Jaura	212
567	13	380	1	129	5	16	1	42	6	...	...	544	903	Bhandemau	213
186	78	111	36	71	42	...	...	4	...	...	...	177	205	Bahera	214
266	13	197	2	54	11	4	...	11	...	...	...	320	473	Raraukh	215
384	24	297	1	63	20	10	2	14	1	...	...	406	658	Harpura	216
31	...	31	...	...	...	...	...	...	...	...	...	28	54	Bhitaura	217
3,218	**65**	**2,145**	**20**	**874**	**35**	**33**	**2**	**166**	**8**	**...**	**10**	**3,077**	**4,891**	**Total of Khanpur Dilwal Nyay Panchayat**	
340	5	212	2	111	3	2	...	15	...	...	...	342	543	Surasi	218
68	...	17	...	49	...	2	...	...	...	...	...	59	129	Nawabpur	219
96	3	53	...	42	3	...	...	1	...	...	...	124	168	Bari	220
1,061	17	485	3	480	9	14	...	82	5	...	...	832	1,445	Khanpur Dilawal	221
642	30	522	10	72	15	13	2	35	3	...	1	583	1,005	Sataura	222
224	3	160	...	48	3	...	...	16	...	...	...	287	382	Kathara	223
383	...	310	...	61	...	1	...	11	...	...	...	484	709	Nadhaua	224
404	7	386	5	11	2	1	...	6	...	...	108	366	510	Gahilapur	225

2—डेरापुर तहसील (ग्रामीण)

1	2	3	4	5	6	7	8	9	10	11	12	13	14
	न्याय पंचायत सन्दलपुर का योग	**2,189.52**	**1,278**	**1,544**	**8,741**	**4,757**	**3,984**	**1,161**	**974**	...	...	**2,289**	**921**
226	हिसावा	501.02	329	403	2,283	1,205	1,078	188	174	...	...	590	228
227	बिछियापुर	108.86	46	63	382	206	176	...	...	...	...	128	50
228	आराजी बिछियापुर	71.63	34	39	258	140	118	...	...	...	...	49	12
229	मनकापुर सिकन्दरा	246.46	80	103	579	332	247	159	121	...	...	117	26
230	मिर्जापुर कलां	127.89	95	105	672	361	311	86	78	...	...	192	92
231	सन्दलपुर	192.64	252	296	1,601	891	710	224	182	...	...	432	166
232	फरहतपुर	99.15	61	68	341	190	151	43	34	...	...	102	53
233	जलालपुर डेरापुर	245.65	86	104	689	356	333	45	30	...	...	202	130
234	सदुवापुर	77.30	49	64	362	212	150	46	38	...	...	103	44
235	जगन्नाथपुर	111.29	51	59	356	199	157	54	43	...	...	88	29
236	अलियापुर	121.41	75	86	421	237	184	165	137	...	...	78	22
237	आराजी मिर्जापुर	38.85					गैर आबाद						
238	मुहम्मदपुर सुल्तानपुर	238.37	120	154	797	428	369	151	137	...	...	208	69
	न्याय पंचायत फरीदपुर निटर्रा का योग	**2,340.38**	**967**	**1,214**	**6,735**	**3,661**	**3,074**	**817**	**712**	...	...	**1,680**	**673**
239	चक अटिया	8.90					गैर आबाद						
240	लक्ष्मणपुर	127.48					गैर आबाद						
241	जरिहा	188.99	73	93	565	305	260	7	11	...	...	114	37
242	गढ़िया सिकन्दरा	361.40	161	218	1,210	666	544	99	89	...	...	340	158
243	रजतापुर	140.43					गैर आबाद						
244	मुकविलपुर	101.58	50	65	334	185	149	92	80	...	...	68	12
245	दरियापुर निटरी	129.91	79	88	471	251	220	32	33	...	...	131	48
246	फरीदपुर निटर्रा	357.35	224	264	1,317	698	619	190	172	...	...	238	56
247	अन्तापुर	273.58	131	175	933	509	424	153	119	...	...	230	120
248	रामपुर	260.63	90	108	620	342	278	82	77	...	...	180	81
249	अनन्तपुर	54.23					गैर आबाद						
250	अगवासी	335.90	159	203	1,285	705	530	162	131	...	...	379	161
	न्याय पंचायत हथूमा का योग	**1,511.16**	**1,037**	**1,119**	**6,294**	**3,415**	**2,879**	**946**	**758**	...	...	**1,720**	**815**
251	फिरोजापुर	119.79	146	150	900	480	420	110	101	...	...	256	97
252	असलनापुर	152.98	103	114	635	342	293	82	69	...	...	172	89
253	कलेनापुर	211.25	113	113	649	363	286	45	49	...	...	143	59

RURAL PRIMARY CENSUS ABSTRACT

DERAPUR TAHSIL (RURAL)—2

15	16	17	18	19	20	21	22	23	24	25	26	27	28	2	1
2,335	53	1,535	25	459	18	24	...	317	10	20	1	2,402	3,930	**Total of Sandalpur Nyay Panchayat**	
599	12	450	12	112	...	1	...	36	...	...	...	606	1,065	Hisawa	226
99	...	83	...	1	...	3	...	12	...	...	...	107	176	Bichniyapur	227
75	...	65	...	6	...	1	...	3	...	...	...	65	118	Araji Bichhiyapur	228
159	...	125	...	34	...	...	...	...	...	...	...	173	247	Mankapur Sikandra	229
173	18	126	9	20	9	2	...	25	...	...	...	188	293	Mirjapur Kalan	230
439	12	169	...	95	5	16	...	159	7	19	1	433	697	Sandalpur	231
88	6	43	2	29	3	1	...	15	1	1	...	101	145	Farhatpur	232
156	4	108	2	12	...	...	...	36	2	...	...	200	329	Jalalpur Derapur	233
94	...	53	...	40	...	...	...	1	...	...	...	118	150	Sadhwapur	234
91	...	51	...	36	...	...	...	4	...	...	...	108	157	Jagannathpur	235
132	1	117	...	15	1	...	...	...	...	...	...	105	183	Aliyapur	236
					Uninhabited									Araji Mirzapur	237
230	...	145	...	59	...	...	...	26	...	...	...	198	369	Muhammadpur Sultanpur	238
1,801	82	1,336	26	360	53	24	3	81	...	5	8	1,855	2,984	**Total of Faridpur Nitarra Nyay Panchayat**	
					Uninhabited									Chakatiya	239
					Uninhabited									Lachmanpur	240
139	...	116	...	21	...	...	...	2	...	...	...	166	260	Jariha	241
336	2	262	...	48	2	5	...	21	...	5	8	325	534	Gadhiya Sikandra	242
					Uninhabited									Rajtapur	243
91	20	65	1	25	19	...	...	1	...	...	...	94	129	Mukbilpur	244
115	13	91	...	16	13	...	...	8	...	...	...	136	207	Dariyapur Nitarri	245
349	37	259	17	75	17	7	3	8	...	...	...	349	582	Faridpur Nitarri	246
250	5	149	5	72	...	9	...	20	...	...	...	259	419	Antapur	247
184	...	151	...	23	...	...	...	10	...	...	...	158	278	Rampur	248
					Uninhabited									Anantpur	249
337	5	243	3	80	2	3	...	11	...	...	...	368	575	Agawasi	250
1,569	102	1,033	54	352	44	56	3	128	1	5	...	1,841	2,777	**Total of Hathuna Nyay Panchayat**	
223	...	199	...	12	...	11	...	1	...	...	...	257	420	Firojapur	251
12	2	88	1	34	...	1	1	5	...	...	...	214	291	Asalnapur	252
167	3	92	...	14	2	4	1	57	...	...	...	196	283	Kalenapur	253

2--डेरापुर तहसील (ग्रामीण)

1	2	3	4	5	6	7	8	9	10	11	12	13	14
254	हथूमा	404.30	272	322	1,763	969	794	313	215	...	...	503	237
255	खालागांव	292.60	185	185	1,027	560	467	226	174	...	...	280	149
256	अमौली कुर्मियान	330.24	218	235	1,320	701	619	170	150	...	...	366	184
	न्याय पंचायत उरसान का योग	**1,560.11**	**990**	**1,312**	**7,336**	**4,016**	**3,320**	**947**	**774**	**29**	**33**	**2,144**	**1,043**
257	जरौली	255.77	129	175	1,020	552	468	129	116	...	...	224	110
258	कोरौवा	314.86	242	277	1,702	933	769	175	133	...	...	635	318
259	उरसान	588.43	441	534	2,959	1,617	1,342	451	372	29	33	901	461
260	महमूदापुर खुर्द	133.55	67	89	455	237	218	18	16	...	...	99	70
261	पवनई	158.64	75	88	446	249	197	98	91	...	...	126	49
262	भड़पुरा	108.86	36	149	754	428	326	76	46	...	...	159	35
	विकास खण्ड डेरापुर का योग	**23,686.78**	**12,495**	**14,601**	**81,268**	**45,743**	**38,525**	**11,077**	**9,132**	**...**	**...**	**20,931**	**8,120**
	न्याय पंचायत अकारू का योग	**1,368.30**	**853**	**996**	**6,088**	**3,306**	**2,782**	**703**	**565**	**...**	**...**	**1,393**	**565**
263	अकारू	470.67	222	313	1,781	946	835	224	204	...	...	405	175
264	खानपुर चैन	198.71	112	140	862	461	401	59	48	...	...	205	87
265	कमालपुर	390.54	274	296	1,939	1,047	892	176	127	...	...	439	210
266	इकरामपुर	207.61	169	171	1,059	583	476	167	130	...	...	259	84
267	गढ़िया डेरापुर	100.77	76	76	447	269	178	77	56	...	...	85	9
	न्याय पंचाय नोनारी बुजुर्ग का योग	**2,538.69**	**1,611**	**1,837**	**10,307**	**5,597**	**4,710**	**1,438**	**1,200**	**...**	**...**	**2,502**	**992**
268	कपासी	247.27	176	252	1,374	745	629	232	195	...	...	278	111
269	महुवा	248.49	214	224	1,286	694	592	193	184	...	...	358	139
270	मुर्रा	145.69	117	135	750	406	344	26	13	...	...	222	77
271	भुपतियापुर	144.88	72	100	543	304	239	121	95	...	...	138	58
272	नोनारी बुजुर्ग	699.32	430	493	2,572	1,417	1,155	280	224	...	...	667	281
273	घुरूटी	139.22	58	58	315	170	145	50	53	...	...	72	25
274	दलेलपुर	125.46	76	76	445	234	211	145	130	...	...	78	15
275	मरहना	144.48	118	147	844	460	384	167	122	...	...	163	57
267	बिसोहा	643.88	350	352	2,178	1,167	1,011	224	184	...	...	526	229

RURAL PRIMARY CENSUS ABSTRACT

DERAPUR TAHSIL (RURAL)—2

15	16	17	18	19	20	21	22	23	24	25	26	27	28	2	1
499	13	299	4	158	9	21	...	21	...	...	...	470	781	Hathuma	254
250	3	160	...	68	3	13	...	9	...	...	...	310	464	Khalagaon	255
302	81	195	49	66	30	6	1	35	1	5	...	394	538	Amauli Kurmian	256
1,913	**128**	**1,105**	**71**	**578**	**54**	**31**	**...**	**199**	**3**	**7**	**21**	**2,096**	**3,171**	**Total of Ursan Nyay Panchayat**	
256	99	166	54	79	44	3	...	8	1	...	...	296	369	Jarauli	257
454	5	266	4	152	1	...	...	36	...	...	...	479	764	Korauwa	258
734	17	432	12	215	4	24	...	63	1	7	17	876	1,308	Ursan	259
107	2	56	...	47	2	...	...	4	...	...	...	130	216	Mahmudapur Khurd	260
118	...	71	...	38	...	1	...	8	...	...	...	131	197	Pawanai	261
244	5	114	1	47	3	3	...	80	1	...	4	184	317	Bitarpura	262
22,725	**691**	**16,392**	**213**	**3,667**	**397**	**399**	**20**	**2,267**	**61**	**262**	**868**	**22,756**	**36,966**	**Total of Derapur Block**	
1,600	**18**	**1,165**	**1**	**256**	**15**	**14**	**2**	**165**	**...**	**2**	**11**	**1,704**	**2,753**	**Total of Akaru Nyay Panchayat**	
448	8	351	...	57	7	8	1	32	...	...	...	498	827	Akaru	263
198	...	161	...	16	...	...	...	21	...	...	...	263	401	Khanpur Chain	264
572	6	366	1	123	5	3	...	80	...	...	...	475	886	Kamalpur	265
265	1	197	...	39	...	3	1	26	...	...	...	318	475	Ekrampur	266
117	3	90	...	21	3	...	...	6	...	2	11	150	164	Gadhiya Derapur	267
2,806	**101**	**2,034**	**11**	**564**	**82**	**29**	**1**	**179**	**7**	**37**	**155**	**2,754**	**4,454**	**Total of Nonari Buzurg Nyay Panchayat**	
352	6	240	1	96	4	10	1	6	...	...	52	393	571	Kapasi	268
379	28	272	...	76	27	8	...	23	1	8	10	307	554	Mahuwa	269
229	2	204	2	9	...	3	...	13	...	5	1	172	341	Murra	270
156	2	95	1	57	1	...	...	4	...	...	...	148	237	Bhupatiwpur	271
721	48	462	6	149	36	2	...	108	6	2	18	694	1,089	Nonaripur Buzurg	272
84	7	54	...	30	7	...	...	...	...	...	...	86	138	Ghushti	273
123	2	57	...	63	2	2	...	1	...	...	...	111	209	Dalelpur	274
202	3	187	...	12	3	3	...	...	...	...	...	258	381	Marhana	275
560	3	463	1	72	2	1	...	24	...	22	74	585	934	Bishoha	276

2—डेरापुर तहसील (ग्रामीण)

1	2	3	4	5	6	7	8	9	10	11	12	13	14
	न्याय पंचायत बहरी उमरी का योग	**2,361.83**	**1,265**	**1,506**	**8,545**	**4,647**	**3,898**	**1,068**	**844**	...	...	**2,204**	**987**
277	सरकौढ़ा	261.03	89	121	700	368	332	27	25	...	...	215	121
278	डिलौलिया	396.61	256	333	1,832	992	840	195	153	...	...	382	175
279	बिजरहा	167.14	113	136	736	413	323	81	59	...	...	250	135
280	कटेही	121.01	96	96	623	330	293	73	67	...	...	178	78
281	बहिरी उमरी	332.66	180	183	1,056	587	469	74	53	...	...	252	97
282	रेरी	433.84	265	331	1,880	1,045	835	440	332	...	...	455	159
283	इंजुवा रामपुर	310.81	173	197	1,049	551	498	79	80	...	...	307	150
284	टिढ़वा	338.73	93	109	669	361	308	99	75	...	...	165	72
	न्याय पंचायत सिठमरा का योग	**1,110.51**	**956**	**1,098**	**6,403**	**3,469**	**2,934**	**1,091**	**940**	...	...	**1,466**	**518**
285	सिढमरा	495.35	435	485	2,828	1,524	1,304	467	411	...	...	644	212
286	अम्बियापुर	139.62	94	130	686	362	324	168	155	...	...	144	62
287	अलावलपुर	133.96	104	118	588	335	253	60	44	...	...	152	63
288	मामूरीपुर	72.85	88	102	495	273	222	54	32	...	...	77	27
289	महाराजपुर	114.13	58	59	524	275	249	56	45	...	...	97	31
290	जेन्दामऊ	154.60	177	204	1,282	700	582	286	253	...	...	352	123
	न्याय पंचायत सरगांव बुजुर्ग का योग	**4,406.79**	**1,905**	**2,100**	**12,017**	**6,440**	**5,577**	**1,452**	**1,186**	...	...	**3,160**	**1,245**
291	उलरापुर	140.84	193	217	1,409	741	668	113	103	...	...	306	115
292	चिलौली	908.96	439	538	3,133	1,673	1,460	511	427	...	...	956	462
293	हारामऊ	344.40	117	123	661	337	324	59	56	...	...	113	19
294	सिहुँढा	545.54	141	172	949	514	435	79	71	...	...	241	79
295	इन्दुरूख	916.65	333	342	1,819	997	822	121	110	...	...	551	179
296	सरगांव बुजुर्ग	1,100.78	580	582	3,378	1,802	1,576	498	372	...	...	849	340
297	शाही	449.62	102	126	668	376	292	71	47	...	...	144	51
	न्याय पंचायत बड़ागांव भिक्खी का योग	**1,859.99**	**1,256**	**1,468**	**8,197**	**4,544**	**3,653**	**1,189**	**929**	...	...	**2,188**	**844**
298	डुडौली	165.93	133	158	887	495	392	151	130	...	...	269	79
299	खजुरा	249.70	238	282	1,439	804	635	183	131	...	...	273	55
300	बड़ागांव भिक्खी	267.10	194	220	1,317	690	627	192	160	...	...	335	214
301	सैफाबाद	186.16	97	109	548	310	238	40	28	...	...	165	67

RURAL PRIMARY CENSUS ABSTRACT

DERAPUR TAHSIL (RURAL)—2

15	16	17	18	19	20	21	22	23	24	25	26	27	28	2	1
2,199	**107**	**1,731**	**75**	**228**	**26**	**44**	**1**	**196**	**5**	**109**	**190**	**2,339**	**3,601**	**Total of Baheri Umari Nyay Panchayat**	
150	5	127	...	8	5	3	...	12	...	37	56	181	271	Sarkaura	277
460	27	309	15	55	12	8	...	88	...	40	86	492	727	Dilaulia	278
181	2	146	1	12	1	10	...	13	...	32	48	200	273	Bijahara	279
154	1	106	...	28	...	...	...	20	1	...	...	176	292	Katehi	280
282	...	205	...	47	...	...	...	30	...	...	...	305	469	Baheri Umari	281
504	70	430	59	39	7	23	1	12	3	...	...	541	765	Reri	282
289	2	242	...	32	1	...	...	15	1	...	...	262	496	Enjuwa Rampur	283
179	...	166	...	7	...	...	...	6	...	...	—	182	308	Tidhwa	284
1,896	**50**	**1,125**	**26**	**392**	**16**	**59**	**2**	**239**	**6**	**42**	**67**	**1,042**	**2,817**	**Total of Sithmara Nyay Panchayat**	
777	16	467	...	141	8	58	2	111	6	17	22	730	1,266	Sithmara	285
177	...	88	...	70	...	...	...	19	...	6	...	179	324	Ambiapur	286
197	1	100	1	30	...	1	...	66	...	...	...	138	252	Alawalpur	287
154	26	153	21	1	5	...	...	...	...	...	...	119	196	Mamuripur	288
122	6	98	3	15	3	...	...	9	...	19	45	134	198	Maharajpur	289
379	1	219	1	135	...	...	...	25	...	...	...	321	581	Jendamau	290
3,228	**155**	**2,471**	**26**	**520**	**112**	**33**	**3**	**204**	**14**	**10**	**249**	**3,202**	**5,173**	**Total of Sargaon Bujurg Nyay Panchayat**	
373	...	345	...	16	...	1	...	11	...	2	...	366	668	Ulrapur	291
808	24	597	2	112	13	9	1	90	8	4	105	861	1,331	Chilauli	292
160	28	104	2	17	24	9	1	30	1	...	...	177	296	Haramau	293
267	33	215	14	37	19	2	...	13	...	3	141	244	261	Sihuntha	294
514	46	391	8	104	38	1	...	18	...	1	3	482	773	Indurukh	295
935	8	667	...	227	5	8	...	33	3	...	...	867	1,568	Sargaon Bujurg	296
171	16	152	...	7	13	3	1	9	2	...	...	205	276	Shahi	297
2,371	**20**	**1,791**	**6**	**344**	**9**	**41**	**1**	**195**	**4**	**3**	**12**	**2,170**	**3,621**	**Total of Baragaon Bhikhi Nyay Panchayat**	
242	5	181	...	52	5	...	...	9	...	...	...	253	387	Dudauli	298
436	4	339	3	57	1	3	...	37	...	...	1	368	630	Khajura	299
351	3	246	1	63	...	15	1	27	1	...	...	339	624	Baragaon Bhikhi	300
181	2	154	2	21	...	...	...	6	...	...	...	129	236	Saifabad	301

2—डेरापुर तहसील (ग्रामीण)

1-	2	3	4	5	6	7	8	9	10	11	12	13	14
302	उमरी बुजुर्ग	188.99	100	140	754	437	317	155	112	...	...	235	73
303	जिगनिस	237.56	116	122	754	430	324	125	88	...	...	258	132
304	गलुवापुर	322.95	193	226	1,169	645	524	245	200	...	...	351	168
305	उदनापुर	153.38	76	76	505	276	229	3	6	...	...	112	11
306	दश्तमपुर	88.22	109	135	824	457	367	95	74	...	...	190	45
	न्याय पंचायत खल्ला यानपुर का योग	**2,768.14**	**1,095**	**1,360**	**7,899**	**4,277**	**3,622**	**845**	**718**	**...**	**...**	**1,814**	**660**
307	परौख	987.06	391	511	3,011	1,627	1,384	341	269	...	..	758	331
308	खल्ला	597.34	197	244	1,425	763	662	132	115	...	...	323	89
309	रतनियापुर	78.51	94	135	761	408	353	124	109	...	...	144	64
310	गुरियापुर	306.76	107	136	792	422	370	108	104	...	...	193	84
311	खजुरी	248.08	116	130	787	438	349	72	63	...	...	163	23
312	फत्तेपुर डेरापुर	550.39	190	204	1,123	619	504	68	58	...	...	233	69
	न्याय पंचायत कुढ़ावल का योग	**2,311.24**	**1,263**	**1,495**	**8,854**	**4,789**	**4,065**	**1,215**	**1,012**	**...**	**...**	**2,305**	**857**
313	सनिहापुर	543.92	185	226	1,384	747	637	151	125	...	..	374	112
314	मोजपुर	365.04	203	230	1,399	766	633	99	72	...	...	335	101
315	हालेपुर	56.66					गैर आबाद						
316	सलेमपुर डेरापुर	191.42	100	118	697	382	315	115	86	...	...	179	57
317	कुठावल	291.38	218	243	1,298	670	628	186	180	...	...	398	166
318	फदनपुर	67.18					गैर आबाद						
319	रानीपुर डेरापुर	98.34	41	49	322	172	150	32	28	...	...	109	64
320	भड़ावल	172.81	174	211	1,216	653	563	144	130	...	...	307	128
321	लाडपुर पैठ	148.12	108	132	732	402	330	209	167	...	...	211	64
322	डुन्डोबरी	133.15	88	107	673	362	311	68	62	...	...	130	88
323	खिरवा	243.22	146	179	1,133	635	498	211	162	...	...	262	77
	न्याय पंचायत डेरापुर का योग	**2,878.68**	**1,283**	**1,546**	**8,947**	**4,824**	**4,123**	**919**	**792**	**...**	**...**	**2,268**	**891**
324	डिरवापुर	384.47	69	86	482	263	219	12	7	...	...	122	20
325	डेरापुर	363.88	425	529	2,830	1,499	1,331	185	154	...	...	795	431
326	पलिया	139.62	31	44	205	121	84	...	...	...	...	61	13
327	किशवा खेड़ा	358.56	94	100	782	439	343	23	14	...	...	176	7
328	बिरिया डेरापुर	336.71	156	181	1,103	580	523	98	86	...	...	245	69
329	सरगांव खुर्द	652.78	216	252	1,401	751	650	288	261	...	...	322	120

RURAL PRIMARY CENSUS ABSTRACT

DERAPUR TAHSIL (RURAL)—2

15	16	17	18	19	20	21	22	23	24	25	26	27	28	2	1
235	...	200	...	23	...	1	...	11	...	...	...	202	317	Umri Bujurg	302
201	1	173	...	7	...	5	...	16	1	...	...	229	323	Jignis	303
315	2	141	...	94	...	11	...	69	2	3	11	327	511	Galuwapur	304
177	...	177	...	...	...	...	...	...	...	...	...	99	229	Udhanapur	305
233	3	180	...	27	3	6	...	20	...	...	...	224	364	Dastampur	306
2,200	**36**	**1,856**	**20**	**235**	**8**	**28**	**3**	**81**	**5**	**4**	**...**	**2,073**	**3,586**	**Total of Khalla Nyay Panchayat**	
810	24	715	13	59	3	9	3	27	5	...	...	817	1,360	Paraukh	307
386	2	301	2	56	...	9	...	20	...	3	...	374	660	Khalla	308
210	2	154	...	41	2	4	...	11	...	...	...	198	351	Ratanjapur	309
209	5	177	2	25	3	...	...	7	...	...	...	213	365	Goriapur	310
245	...	230	...	7	...	5	...	3	...	1	...	192	349	Khajuri	311
340	3	279	3	47	...	1	...	13	...	...	...	279	501	Fattepur Derapur	312
2,238	**39**	**1,420**	**9**	**459**	**24**	**46**	**1**	**313**	**5**	**7**	**106**	**2,544**	**3,928**	**Total of Kudhawal Nyay Panchayat**	
296	...	193	...	82	...	5	...	16	...	...	1	451	636	Sanihapur	313
352	2	222	...	61	1	15	1	54	...	...	15	414	616	Mojpur	314
						Uninhabited								Halepur	315
198	...	164	...	9	...	7	...	18	...	...	...	184	315	Salempur Derapur	316
323	20	172	8	85	8	7	...	59	4	6	15	341	593	Kudhawal	317
						Uninhabited								Fadanpur	318
76	1	58	1	7	...	...	...	11	...	1	13	95	136	Ranipur Derapur	319
350	4	265	..	58	3	9	...	18	1	...	...	303	559	Bharawal	320
197	...	108	...	45	...	3	...	41	...	...	62	205	268	Larpur Paith	321
173	1	89	...	56	1	...	...	28	...	...	...	189	310	Dundibari	322
273	11	149	...	56	11	...	...	68	...	...	...	362	487	Khirwan	323
2,392	**59**	**1,515**	**10**	**325**	**38**	**60**	**...**	**492**	**11**	**45**	**43**	**2,387**	**4,021**	**Total of Derapur Nyay Panchayat**	
133	2	125	1	3	1	...	...	5	...	...	1	130	216	Dirwapur	324
743	9	165	...	120	...	49	...	409	9	12	...	744	1,322	Derapur	325
73	...	72	...	...	...	...	...	1	...	...	...	48	84	Paliya	326
242	...	241	...	...	...	...	...	1	...	...	...	197	343	Kishwa Khera	327
313	39	254	5	51	34	...	...	8	...	...	...	267	484	Biria Derapur	328
393	2	308	...	62	2	11	...	12	...	...	...	358	648	Sargaon Khurd	329

2—डेरापुर तहसील (ग्रामीण)

1	2	3	4	5	6	7	8	9	10	11	12	13	14
330	सबदलपुर	197.09	86	111	662	349	313	104	95	...	...	156	57
331	नन्थू	263.86	130	155	910	501	409	160	137	...	...	238	109
332	चक जहलो	62.32					गैर आबाद						
333	जोरेपुर	119.39	76	88	572	321	251	49	38	...	...	153	65
	न्याय पंचायत नन्दपुर का योग	**2,082.61**	**1,008**	**1,195**	**7,011**	**3,858**	**3,161**	**1,157**	**946**	**...**	**...**	**1,631**	**561**
334	जहलो	92.68	82	99	538	297	241	62	54	...	...	118	51
335	लड्डुबापुर	172.00	102	102	587	322	265	103	94	...	...	125	37
336	मुगीसापुर	140.84	139	142	912	503	409	153	127	...	...	202	33
337	कैरामऊ	59.09	39	39	290	163	127	35	27	...	...	45	4
338	नन्दपुर	109.27	87	111	694	383	311	66	54	...	...	212	98
339	मिर्जापुर खुर्द	61.92	24	26	139	75	64	...	...	...	...	20	10
340	बलाई खुर्द	337.12	63	78	464	248	216	47	36	...	...	72	10
341	मझगवां	236.75	94	140	833	444	389	168	134	...	...	194	51
342	बलाई बुजुर्ग	543.51	180	225	1,271	716	555	197	145	...	...	317	135
343	मवई मुक्ता	329.43	198	233	1,283	699	584	326	275	...	...	326	132

RURAL PRIMARY CENSUS ABSTRACT

DERAPUR TAHSIL (RURAL)—2

15	16	17	18	19	20	21	22	23	24	25	26	27	28	2	1
166	5	125	3	33	1	...	...	8	1	...	...	183	308	Sabdalpur	330
179	2	116	1	28	...	...	...	35	1	33	42	289	365	Nanthu	331
						Uninhabited								Chack Jaheli	332
150	...	109	...	28	...	...	...	13	...	...	...	171	251	Jirepur	333
1,885	**106**	**1,284**	**29**	**344**	**67**	**45**	**6**	**212**	**4**	**3**	**35**	**1,962**	**3,020**	**Total of Nandpur Nyay Panchayat**	
153	1	97	...	33	...	14	1	9	...	...	...	144	240	Jahali	334
161	27	97	10	29	16	2	...	33	1	...	...	161	238	Laduwapur	335
252	...	170	...	17	...	1	...	64	...	...	...	251	409	Mugisapur	336
84	...	84	...	...	...	...	...	...	...	...	...	79	127	Kaira Mau	337
179	5	93	...	37	1	13	4	36	...	...	...	204	306	Nandpur	338
49	...	38	...	11	...	...	...	..	...	1	3	25	61	Mirjapur Khurd	339
149	9	87	...	59	9	1	...	2	...	2	2	97	205	Balai Khurd	340
185	...	151	...	29	...	...	...	5	...	...	...	259	389	Majhgawan	341
349	20	222	12	78	6	13	1	36	1	...	30	367	505	Balai Bujurg	342
324	44	245	7	51	35	1	...	27	2	...	...	375	540	Mawai Mukta	343

लोकेशन कोड नं० Location Code No.	नगर/वार्ड का नाम Name of Town/ Ward	नगर/वार्ड का क्षेत्रफल वर्ग कि० मी० में Area of Town/Ward (in Km².)	आबाद आवासीय मकानों की संख्या Occupied Residential Houses	परिवारों की संख्या No. of households	कुल जनसंख्या (संस्थागत और बेघर जनसंख्या सहित) Total population (Including Institutional and Houseless population)			अनुसूचित जातियाँ Scheduled Castes		अनुसूचित जनजातियाँ Scheduled Tribes		साक्षर Literate	
					व्य० P	पु० M	स्त्री F	पु० M	स्त्री F	पु० M	स्त्री F	पु० M	स्त्री F
1	2	3	4	5	6	7	8	9	10	11	12	13	14
	शिक्षक नगरक्षेत्र का योग 22/28/XIV	**0.73**	**1,578**	**1,835**	**9,747**	**5,239**	**4,508**	**1,148**	**1,033**	...	...	**3,221**	**1,822**
1	द्वारकागंज		189	189	980	535	445	172	161	...	...	264	109
2	टिकनगाँव		120	141	830	429	401	186	177	...	...	245	129
3	बसली		180	200	1,240	653	587	169	169	...	...	371	188
4	रेल बाजार		185	216	1,071	569	502	97	94	...	...	319	172
5	टिकनगाँव मध्य		137	152	801	422	379	120	119	...	...	273	145
6	झींझक मेहरिया		158	196	1,128	605	523	25	15	...	...	423	231
7	शंकरगंज		212	227	1,267	684	583	127	102	...	...	411	242
8	झोझक टुन्ना		99	107	570	314	256	22	9	...	...	237	165
9	ओमनगर कालोनी		191	284	1,377	752	625	164	132	...	...	495	307
10	कृपालपुर		107	123	483	276	207	66	55	...	...	183	84

URBAN PRIMARY CENSUS ABSTRACT

DERAPUR TAHSIL (URBAN)—2

मुख्य काम करने वाले MAIN WORKERS															
कुल मुख्य काम करने वाले Total Main Workers (I to IX)		काश्तकार Cultivators (I)		खेतिहर मजदूर Agricultural Labourers (II)		पारिवारिक उद्योग उत्पादन, संसाधन सर्विसिंग व मरम्मत Household Industry, Manufacturing processing, Servicing and Repairs V(a)		अन्य काम करने वाले Other Workers III, IV, V (b) VI to IX		सीमांतिक काम करने वाले Marginal Workers		काम न करने वाले Non-Workers		नगर/वाड का नाम Name of Town/ Ward	लोकेशन कोड नं० Location Code No.
पु० M	स्त्री F	पु० M	स्त्री F	पु० M	स्त्री F	पु० M	स्त्री F	पु० M	स्त्री F	पु० M	स्त्री F	पु० M	स्त्री F		
15	16	17	18	19	20	21	22	23	24	25	26	27	28	2	1
2,481	**150**	**606**	**7**	**245**	**42**	**156**	**14**	**1,474**	**87**	**...**	**...**	**2,758**	**4,358**	**Total of Jhinjhak T. A. 22/28/XIV**	
254	3	152	1	1	...	15	...	86	2	...	...	281	442	Dwarakaganj	1
215	24	77	1	33	3	55	12	50	8	...	...	214	377	Tikangaon	2
325	46	117	5	58	29	6	...	144	12	...	...	328	541	Basali	3
271	7	25	...	11	...	28	...	207	7	...	...	298	495	Rail Bazar	4
201	17	31	...	22	7	2	...	146	10	...	...	221	362	Tikangaon Madhya	5
266	22	17	...	51	3	2	...	196	19	...	...	339	501	Jhinjhak Mehariya	6
324	2	163	...	45	...	8	...	108	2	...	...	360	581	Shankerganj	7
131	13	10	...	10	...	36	2	75	11	...	...	183	243	Jhinjhak Tunna	8
353	7	9	...	2	...	...	...	342	7	...	...	399	618	Omnagar Colony	9
141	9	5	...	12	...	4	...	120	9	...	...	135	198	Kripalpur	10

नगरीय प्राथमिक जनगणना सार

URBAN PRIMARY CENSUS ABSTRACT

परिशिष्ट — नगरीय इकाई का नाम—झिंझक नगरक्षेत्र

APPENDIX — Name of Urban Unit—Jhinjhak T.A.

कुल जनसंख्या, अनुसूचित जाति/अनुसूचित जनजाति की जनसंख्या—नगरीय (ब्लाकवार)

Total, Scheduled Castes/Scheduled Tribes, Population—Urban (Blockwise)

लोकेशन कोड नम्बर Location Code No.	नगरीय इकाई/वार्ड का नाम तथा प्रगणक ब्लाक का नम्बर Name of Town/ Ward/Urban/ Blcok	कुल जनसंख्या Total Population	अनुसूचित जाति Scheduled Castes	अनुसूचित जनजाति Scheduled Tribes
1	2	3	4	5
	महायोग			
	Grand Total	9,747	2,181	...
	द्वारकागंज			
	Dwarakaganj			
22/28/XIV	1	755	320	...
	2	225	13	...
	द्वारकागंज का योग			
	Total of Dwarakaganj	980	333	...
	टिकनगाँव			
	Tikangaon			
22/28/XIV	3	651	314	...
	4	179	49	...
	टिकनगाँव का योग			
	Total of Tikangoan	830	363	...
	बसली			
	Basoli			
22/28/XIV	5	937	318	...
	6	303	20	...
	बसली का योग			
	Total of Basli	1,240	338	...
	रेल बाजार			
	Rail Bazar			
22/28/XIV	7	1,071	191	...
	टिकनगाँव मध्य			
	Tikangoan Madya			
22/28/XIV	8	498	232	...
	9	303	7	...
	टिकनगाँव मध्य का योग			
	Total of Tikangaon Madhya	801	239	..
	झींझक मेहरिया			
	Jhinjhak Mehariya			
22/28/XIV	10	654	12	...
	11	474	28	...
	झींझक मेहरिया का योग			
	Total of Jhinjhak Mehariya	1,128	40	...
	शंकरगंज			
	Shankerganj			
22/28/XIV	12	347	43	...
	13	920	186	...
	शंकरगंज का योग			
	Total of Shankerganj	1,267	229	...
	झींझक टुन्ना			
	Jhinjhak Tunna			
22/28/XIV	14	570	31	...

नगरीय प्राथमिक जनगणना सार

URBAN PRIMARY CENSUS ABSTRACT

परिशिष्ट — नगरीय इकाई का नाम—झिंझक नगरक्षेत्र

APPENDIX — Name of Urban Unit—Jhinjhak T. A.

कुल जनसंख्या, अनुसूचित जाति/अनुसूचित जनजाति की जनसंख्या—नगरीय (ब्लाकवार)

Total, Scheduled Castes/Scheduled Tribes, Population—Urban (Blockwise)

लोकेशन कोड नम्बर Location Code No.	नगरीय इकाई/वार्ड का नाम तथा प्रगणक ब्लाक का नम्बर Name of Town/ Ward/Urban Block	कुल जनसंख्या Total Population	अनुसूचित जाति Scheduled Castes	अनुसूचित जनजाति Scheduled Tribes	लोकेशन कोड नम्बर Location Code No.	नगरीय इकाई/वार्ड का नाम तथा प्रगणक ब्लाक का नम्बर Name of Town/ Ward/Urban Block	कुल जनसंख्या Total Population	अनुसूचित जाति Scheduled Castes	अनुसूचित जनजाति Scheduled Tribes
1	2	3	4	5	1	2	3	4	5
	ओमनगर कालोनी Omnagar Colony					कृपालपुर Kripalpur			
22/28/XIV	15	331	22	...	22/28/XIV	17	210	52	...
	16	1,046	274	...		18	273	69	...
	ओमनगर कालोनी का योग					कृपालपुर का योग			
	Total of Omnagar Colony	1,377	296	...		Total of Kripalpur	483	121	...

TAHSIL AKBARPUR
DISTRICT KANPUR

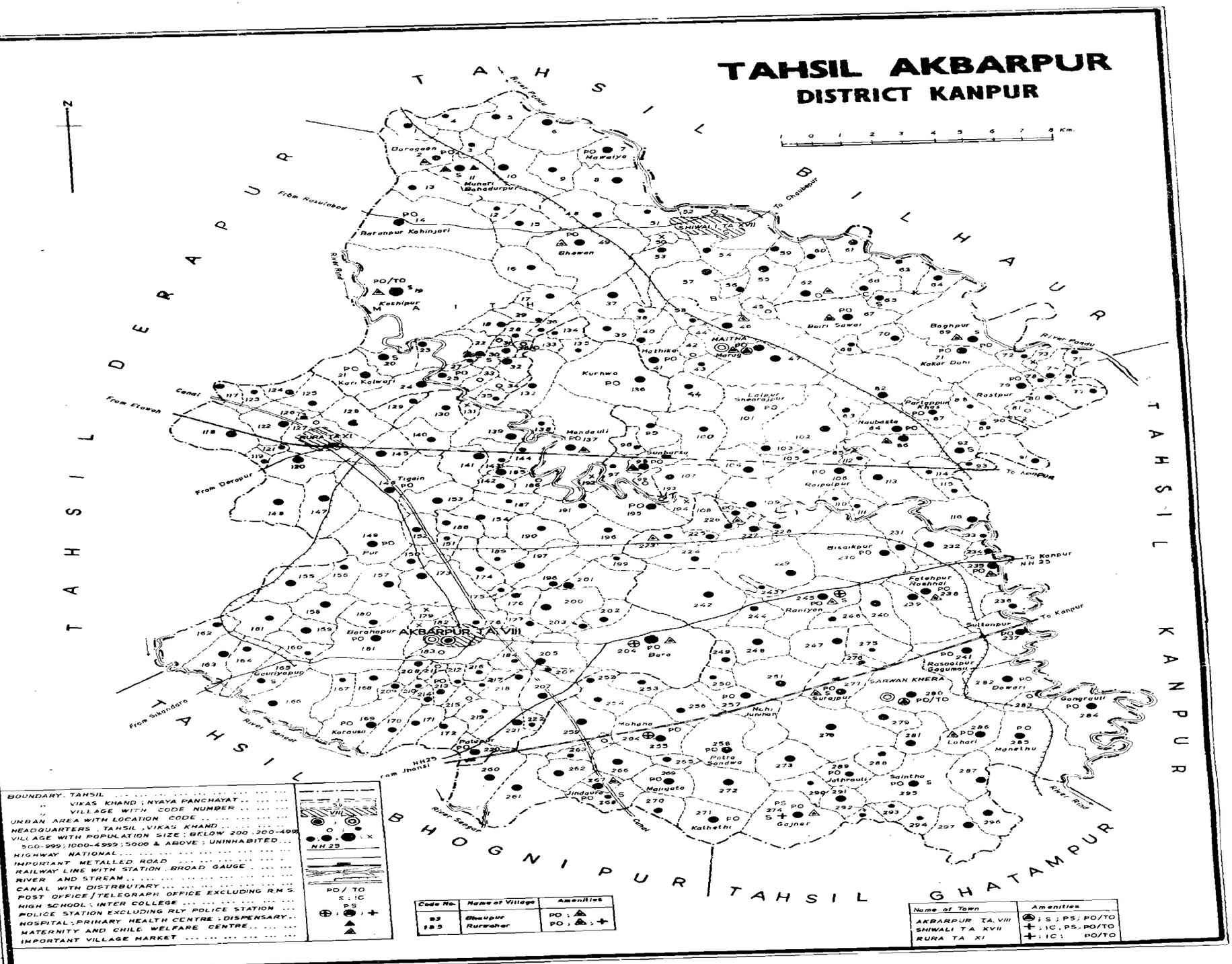

BOUNDARY : TAHSIL
" VIKAS KHAND ; NYAYA PANCHAYAT
" VILLAGE WITH CODE NUMBER
URBAN AREA WITH LOCATION CODE
HEADQUARTERS : TAHSIL , VIKAS KHAND
VILLAGE WITH POPULATION SIZE ; BELOW 200 , 200-499 , 500-999 ; 1000-4999 ; 5000 & ABOVE ; UNINHABITED
HIGHWAY : NATIONAL
IMPORTANT METALLED ROAD
RAILWAY LINE WITH STATION : BROAD GAUGE
RIVER AND STREAM
CANAL WITH DISTRIBUTARY
POST OFFICE / TELEGRAPH OFFICE EXCLUDING R.M.S.
HIGH SCHOOL ; INTER COLLEGE
POLICE STATION EXCLUDING RLY POLICE STATION
HOSPITAL ; PRIMARY HEALTH CENTRE ; DISPENSARY
MATERNITY AND CHILD WELFARE CENTRE
IMPORTANT VILLAGE MARKET

PO / TO
S ; IC
PS

P.S.U.P.(Re) I JANGANANA/127-23-7-85-1550.

ग्रामों की वर्णानुक्रम सूची

अकबरपुर तहसील

क्रम सं०	ग्राम का नाम	लोकेशन कोड नं०	क्रम सं०	ग्राम का नाम	लोकेशन कोड नं०	क्रम सं०	ग्राम का नाम	लोकेशन कोड नं०
1	2	3	1	2	3	1	2	3
1	अकबरपुर (देहाती क्षेत्र)	183	36	करसा	251	71	गौरियापुर	165
2	अन्दाया	130	37	करोम	6	72	गंगरौली	284
3	अन्ने	81	38	करौसा	169	73	घनोरामपुर	250
4	अम्बरपुर	128	39	कारी कलवारी	21	74	चक टोडरपुर	73
5	अरमल न्याई	30	40	काशीपुर	19	75	चक रतनपुर	70
6	अरशदपुर	37	41	किशुनपुर	119	76	चन्दवल किशुनपुर	96
7	अलियापुर	104	42	किसरवल	229	77	चितरिया इखलासपुर	264
8	असई	60	43	कुड़त खेड़ा	159	78	चिरौरा	232
9	असन्दा	154	44	कुड़त मन्दिर	164	79	छतैनी	100
10	असेनी	144	45	कुकठी	170	80	जगजीवनपुर	177
11	अहमदपुर स्यौंदा	247	46	कुढ़वा	136	81	जगदीशपुर	121
12	अहिरानी	138	47	कुम्भी	163	82	जगनपुर	124
13	आधू कमारनपुर	184	48	कुरवा खुर्द	262	83	जठरौली	289
14	आंट	113	49	कैरानी	97	84	जमालपुर	212
15	आलम चन्दरपुर (चन्दपुर)	219	50	कैलई	8	85	जरौला	249
16	आलापुर	296	51	कोशरी	266	86	जलालपुर नागौन	259
17	इकघरा	140	52	कौसम	272	87	जसवन्तपुर	13
18	उदितपुर शिवली	4	53	खरगपुर बिठुर	115	88	जसवापुर	291
19	उमरन	242	54	खलकपुर	1	89	जसौरा बीरसिंह	261
20	उसमानपुर जमरेही	265	55	खानचन्दपुर	244	90	जिन्दौरा	268
21	औंगो	39	56	खोखा	198	91	जुगराजपुर बिठुर	64
22	औरंगाबाद	15	57	गजनेर	274	92	जुगराजपुर शिवली	29
23	ककरदही	71	58	गजफ्फरपुर	45	93	जैतपुर शिवली	48
24	ककरमऊ	82	59	गदनपुर	117	94	जैनपुर	252
25	कटका	246	60	गम्भीरपुर	33	95	ज्योतिष	157
26	कटरा ऐमा	210	61	गहलो जवाँ	35	96	ज्योती	55
27	कठेठी	271	62	गहोलिया	148	97	टकरौली	217
28	कण्डरी	17	63	गारब	46	98	टिकरी	94
29	कन्धिया	222	68	गुजराई	260	99	टीपू	27
30	कमालपुर	189	65	गुटैहा	126	100	टुकड़ा नौवस्ता	85
31	कमोर	201	66	गुड़सढ़	68	101	टूर्रा	292
32	करगाँव	186	67	गुरगांव	110	102	टोडरपुर	78
33	कृपालपुर	208	68	गैजूमऊ	145	103	डूंडादेव	290
34	करचल	226	69	गोइनी	236	104	ढाकन शिवली	54
35	करवक	227	70	गोपीपुर	276	105	ढिकिया	88

ग्रामों की वर्णानुक्रम सूची

अकबरपुर तहसील

क्रम सं०	ग्राम का नाम	लोकेशन कोड नं०	क्रम सं०	ग्राम का नाम	लोकेशन कोड नं०	क्रम सं०	ग्राम का नाम	लोकेशन कोड नं०
1	2	3	1	2	3	1	2	3
106	तातमऊ	40	141	परतापपुर	133	176	बिलटी	279
107	ताहरपुर	180	142	परतापपुर उदैत	59	177	बिलवाहार	224
108	तिगाई	146	143	परतापपुर खास	87	178	बिलसरायां	248
109	तितुरामऊ	194	144	परतापपुर नाला	38	179	बिलहरा (बिल्हरा)	202
110	तिलौची	256	145	परसिद्धि पुर भट्ट	243	180	बिवाइन	195
111	तोडा मुहम्मदपुर	166	146	परसौली	108	181	बिसायकपुर	230
112	त्योरियाना शिवली	32	147	पातेपुर	220	182	बीरपुर नकसिया	23
113	दरगवां	172	148	पामाँ	275	183	बुढ़िया	190
114	दलपतपुर	283	149	पुर	149	184	बेवन	158
115	दस्तमपुर	203	150	पूरा देबनी (दिवनी)	43	185	बेहटा	107
116	दुआरी	282	151	पूरा समा	42	186	बैरी दरियांव	62
117	दुर्गा पुरवा	174	152	पेटरापुर	116	187	बैरो सवाई	67
118	देवकली	233	153	फतेहपुर	34	188	भटुआमऊ	105
119	देवीपुर	18	154	फतेहपुर भजरा नेहुरा	77	189	भटौली	120
120	धनजवा	234	155	फतेहपुर रोशनाई	238	190	भदेसा	273
121	धनीरामपुर	122	156	फन्दा	61	191	भरतपुर प्यासी	297
122	धरऊ	218	157	बघवट	75	192	भरथी	31
123	नरसूझा	22	158	बड़ागाँव	2	193	भँवरपुर	24
124	नरिहा	173	159	बनार अलीपुर	205	194	भाऊपुर	93
125	नसरतपुर मंचौरा	179	160	बन्ना जारका	151	195	भावन	228
126	नहोली	267	161	बरार	70	196	भिखनापुर	153
127	नागिनपुर	207	162	बरौला	152	197	भिरवर	86
128	नाहीं जूनिहां	257	163	बलभद्रापुर	214	198	भीला हिन्दूपुर	25
129	निजावतपुर	132	164	बलुआपुर	102	199	भुगनियाँपुर	213
130	निबौली बुजुर्ग	197	165	बस्ता	66	200	भुजपुरा	109
131	निवादा कुर्मी	3	166	बसौसी	76	201	भेवान	49
132	निवादा देवराम	10	167	बाघपुर	69	202	भैथाना	281
133	निहुटा	80	168	बाढापुर	181	203	भैरो शाहजहाँपुर	32
134	नुनारो बहादुरपुर	11	169	बारनपुर कहिंजरी	14	204	मकरन्दपुर बंथा	58
135	नेढ़ी	99	170	बारा	204	205	मटियामऊ	223
136	नौबस्ता	84	171	बारा खेड़ा	91	206	मडवाई	209
137	नौरंगाबाद	187	172	बिक्रमपुर	103	207	मदापुर गाजीउद्दीन	95
138	पतरा टापा मंडौली	143	173	बिगाहो	200	208	मदारपुर तसहुक अली	215
139	पतारा सउवां	258	174	बिरतियाना शिवाली	51	209	मनसूरा	199
140	पतारो	168	175	बिलई	225	210	मनेथू	285

ग्रामों की वर्णानुक्रम सूची

अकबरपुर तहसील

क्रम सं०	ग्राम का नाम	लोकेशन कोड नं०	क्रम सं०	ग्राम का नाम	लोकेशन कोड नं०	क्रम सं०	ग्राम का नाम	लोकेशन कोड नं०
1	2	3	1	2	3	1	2	3
211	मंडोली	137	246	रूरा	127	281	सिद्धपुर	50
212	मरहमताबाद	16	247	रैपालपुर	106	282	सिंहपुर देवनी	114
213	मलिकपुर	74	248	रोशनमऊ	141	283	सिंहपुर शिवली	5
214	मलिक मुहम्मदपुर	175	249	रौगाँव	270	284	सोधामऊ	254
215	मवइया	7	250	रंजीतपुर	92	285	सुतन पुरवा	28
216	मसौथा	167	251	लछिमनपुर	123	286	सुनबरसा	98
217	महराजपुर	263	252	लमहरा	20	287	सुमेरपुर	129
218	माती किशुनपुर	221	253	लहरापुर	162	288	सुरजपुर	277
219	माण्डा	47	254	लालपुर अकबरपुर	142	289	सुल्तानपुर पेराजोर	237
220	माफी सज्जाद अलीपुर	182	255	लालपुर शिवराजपुर	101	290	सैथा	295
221	मारग	44	256	हवेलीपुर	239	291	संगसियापुर	155
222	मुक्तापुर टप्पा सैथा	288	257	हवेती	286	292	हथिका	41
223	मुक्तापुर मजरा नरिहा	150	258	शहबाजपुर नरिहा	188	293	हसनापुर	147
224	मुखलिसपुर	196	259	शाहजहाँपुर निनायम	278	294	हिरामन शिवली	53
225	मुजफ्फराबाद खरका	178	260	शाहनेवाजपुर	131	295	हिलौली	294
226	मुर्रा	293	261	शाहपुर मजरा भीरवर	83	296	हृदयपुर गोकुला	63
227	मुरीदपुर	134	262	शेखूपुर	72	297	हृदयपुर मजरा परतापपुर	89
228	मुबारकपुर लाटा	231	263	शेरपुर	193			
229	मुस्तफाबाद	211	264	शेरपुर तरौदा	240			
230	मुसाहिबपुर	192	265	शोभन	65			
231	मैरखपुर	171	266	सबलपुर बिठुर	112			
232	मोहम्मदपुर मजरा	160	267	सम्भरपुर शिवली	36			
233	मोहाना	255	268	सरइयाँ	56			
234	मंगटा	269	269	सरबन खेड़ा	280			
235	मंगोलपुर	253	270	सरवा टप्पा टिंगाई	125			
236	रनियाँ	245	271	सरवा टप्पा सैथा	287			
237	रसूलपुर गोमूमऊ	241	272	सरसी	139			
238	रहनियापुर	176	273	सराय हरपाली	191			
239	रामगढ़	12	274	सरायां	118			
240	रामपुर गजारा	111	275	सरियापुर	161			
241	रामपुर शिवली	57	276	सरूपपुर	206			
242	रायपुर कुकहट	235	277	सलावतपुर	216			
243	रावतपुर	9	278	सहनो खेड़ा	135			
244	रास्तपुर	79	279	सहसी	26			
245	रूखाहार	185	280	सहावपुर	156			

ALPHABETICAL LIST OF VILLAGES

AKBARPUR TAHSIL

Sl.No.	Name of Village	Location Code No.	Sl.No.	Name of Village	Location Code No.	Sl.No.	Name of Village	Location Code No.
1	2	3	1	2	3	1	2	3
1	Aghukamalpur	184	36	Behta	107	71	Chitariya Ikhlaspur	264
2	Ahirani	138	37	Bewan	158	72	Dalpatpur	283
3	Ahmadpur Sponsa	247	38	Bhadesa	273	73	Dargawan	171
4	Akabarpur (Rural)	183	39	Bhairoshah Jahanpur	32	74	Dastampur	203
5	Alam Chandpur	219	40	Bhaithana	281	75	Daokali	233
6	Alapur	296	41	Bhanwarpur	24	76	Devipur	18
7	Aliyapur	104	42	Bharatpur Pyasi	297	77	Dhakan Shioli	54
8	Ambarpur	128	43	Bharthi	31	78	Dhani Rampur	122
9	Andayan	130	44	Bhatauli	120	79	Dhanjua	234
10	Anne	81	45	Bhatuamau	105	80	Dharau	218
11	Armalnyai	30	46	Bhaupur	93	81	Dhekhiya	88
12	Arsadpur	37	47	Bhawan	228	82	Dundadeo	290
13	Asai	60	48	Bhewan	49	83	Durga Purwa	174
14	Asanda	154	49	Bhikhapur	153	84	Duwari	282
15	Aseni	144	50	Bhikhar	86	85	Ekghara	140
16	Aungi	39	51	Bhila Hindupur	25	86	Fatenpur	34
17	Aunt	113	52	Bhuganiyanpur	213	87	Fatehpur Mazranrhuta	77
18	Anrangabad	15	53	Bhujpura	109	88	Fatehpur Roshanai	238
19	Baghpur	69	54	Bigahi	200	89	Gadanpur	117
20	Baghwat	75	55	Bikrampur	103	90	Gahlojarbi	35
21	Bairi Dariyawa	62	56	Bilahra	202	91	Gaholiya	148
22	Bairi Sawai	67	57	Bilai	225	92	Gaijumau	145
23	Balbhadrapur	214	58	Bilati	279	93	Gajaf Pharpur	45
24	Baluapur	102	59	Bilsarayan	248	94	Gajner	274
25	Banar Alipur	205	60	Bilwahar	224	95	Gambhirpur	33
26	Banna Jhaka	151	61	Birpur Nakasia	23	96	Gangrauli	284
27	Bara	204	62	Birtlyana Shioli	51	97	Garab	46
28	Baragaon	2	63	Bisaikpur	230	98	Gauriyapur	165
29	Bara Khera	91	64	Biwain	195	99	Ghana Rampur	250
30	Baranpur Kahinjari	14	65	Budhiya	190	100	Goini	236
31	Barar	70	66	Chak Ratanpur	90	101	Gopipur	276
32	Baraula	152	67	Chak Todarpur	73	102	Gujrai	260
33	Barhapur	181	68	Chanawal Kishunpur	96	103	Gurgawan	110
34	Basausi	76	69	Chhateni	100	104	Gursarh	68
35	Basta	66	70	Chiraura	232	105	Gutaiha	126

ALPHABETICAL LIST OF VILLAGES

AKBARPUR TAHSIL

Sl. No.	Name of Village	Location Code No.	Sl.No.	Name of Village	Location Code No.	Sl.No.	Name of Village	Location Code No.
1	2	3	1	2	3	1	2	3
106	Hasanapur	147	141	Kari Kalwari	21	176	Makranapur Bandha	58
107	Hathika	41	142	Karom	6	177	Malik Mahammadpur	175
108	Hilhuthi	294	143	Karsa	251	178	Malikpur	74
109	Hiraman Shioli	53	144	Kashipur	19	179	Manda	47
110	Hirdey Maira Partappur	89	145	Kathithi	271	180	Mandauli	137
111	Hirsenpur Gokula	63	146	Katka	246	181	Manethu	285
112	Jaganpur	124	147	Katra Aima	210	182	Mangata	269
113	Jagdishpur	121	148	Kausam	272	183	Mangolpur	253
114	Jagjiwanpur	177	149	Khalakpur	1	184	Mansura	199
115	Jainpur	252	150	KhanChandpur	244	185	Marag	44
116	Jaitpur Shioli	48	151	Kharagpur Bithoor	115	186	Marh Matabad	16
117	Jalalpur Nagin	259	152	Khokha	198	187	Masotha	167
118	Jamalpur	212	153	Kisharwal	229	188	Mati Kishanpur	221
119	Jaraila	249	154	Kishunpur	119	189	Mattyamau	223
120	Jasaura Birsinghpur	261	155	Korari	266	190	Mawaiya	7
121	Jaswantpur	13	156	Kripalpur	208	191	Mohammadpur Mazra	160
122	Jaswapur	291	157	Kuit Khera	159	192	Mohana	255
123	Jathrauli	289	158	Kuit Manpur	164	193	Mubuarakpur Lata	231
124	Jeoti	55	159	Kukchhi	170	194	Mukhlishpur	196
125	Jindaura	268	160	Kumbhi	163	195	Muktapur Mazranariha	150
126	Jotish	157	161	Kurhwa	136	196	Muktapur Tappa Saitha	288
127	Jugrajpur Bithoor	64	162	Kurwa Khurd	262	197	Muridpur	134
128	Jugratpur Shioli	29	163	Lachhimanpur	123	198	Murra	293
129	Kailai	8	164	Laharapur	162	199	Musahibpur	192
130	Kairani	97	165	Lalpur Akbarpur	142	200	Mustafabad	211
131	Kakar Dahi	71	166	Lalpur Sheorajpur	101	201	Mutaffarabad Kharka	178
132	Kakarmau	82	167	Lamahara	20	202	Naginjasi	207
133	Kamalpur	189	168	Lodipur	239	203	Nahi Sunihan	257
134	Kamir	201	169	Lohari	286	204	Naholi	267
135	Kandari	17	170	Madarpur Gaziuddin	95	205	Nairhi	99
136	Kandhiya	222	171	Madarpur Tasad Rukali	215	206	Nariha	173
137	Karausa	169	172	Madwai	209	207	Narsootha	22
139	Karbar	227	173	Mafi Sajjad Alipur	189	208	Nasaratpur Manchaura	179
139	Karchal	226	174	Mahrajpur	263	209	Naybasta	84
140	Kargaon	186	175	Mairakhpur	171	210	Naurangabad	187

ALPHABETICAL LIST OF VILLAGES

AKBARPUR TAHSIL

Sl.No.	Name of Village	Location Code No.	Sl.No.	Name of Village	Location Code No.	Sl.No.	Name of Village	Location Code No.
1	2	3	1	2	3	1	2	3
211	Nehuta	80	246	Ruxa	127	281	Sutan Purwa	28
212	Newada Dhoram	10	247	Rurwahar	185	282	Taharpur Maidu	180
213	Nibauli Buzurg	197	248	Sabalpur Bithoor	112	283	Takatauli	217
214	Nijabatpur	132	249	Sahani Khera	135	284	Tatmau	40
215	Niwada Kurmi	3	250	Sahawapur	156	285	Tigain	146
216	Nunari Bahaduripur	11	251	Sahsi	26	286	Tikari	94
217	Paman	275	252	Saintha	295	287	Tilaunchi	256
218	Parsauli	108	253	Salawatpur	216	288	Tipu	27
219	Parsidhpur Bhant	243	254	Sambharpur Shidi	36	289	Titaramau	194
220	Partapur	133	255	Samgasiyapur	155	290	Tiyoriyana Shioli	52
221	Partappur Khas	87	256	Sarai Harpau	191	291	Todarpur	78
222	Partappur Nala	38	257	Saraiyan	56	292	Tora Mohammadpur	166
223	Partappur Udat	59	258	Sarayan	118	293	Tukara Naubasta	85
224	Patari	168	259	Sariyapur	161	294	Turra	292
225	Patepur	220	260	Saroopur	206	295	Uditpur Shioli	4
226	Patra Sanawa	258	261	Sarsi	139	296	Umran	242
227	Patra Tappa Mahdauli	143	262	Sarwan Khera	280	297	Usmanpur Jamrehi	265
228	Petrapur	116	263	Sarwa Tappa Saintha	287			
229	Phanda	61	264	Sarwa Tappa Tigain	125			
230	Pur	149	265	Shahjahanpur Ninayan	278			
231	Pura Debani	43	266	Shahi Nwazpur	131			
232	Pura Sabha	42	267	Shahpur Mazra Bhikhar	83			
233	Rahaniyapur	176	268	Shahwazpur Mardha	188			
234	Raipalpur	106	269	Shekhoopur	72			
235	Raipur Kukhai	235	270	Sherpur	193			
236	Ramgarh	12	271	Sherpur Taraunda	240			
237	Rampur Gasara	111	272	Shobhan	65			
238	Rampur Shioli	57	273	Siddhpur	50			
239	Raniyan	245	274	Sidhamau	254			
240	Ranjitpur	92	275	Singepur Debani	114			
241	Rasipur	79	276	Singhpur Shioli	5			
242	Rasoolpur Goguman	241	277	Sultanpur Pepjor	237			
243	Raugaon	270	278	Sumerpur	129			
244	Rawatpur	9	279	Sunbarsa	98			
245	Roshanpur	141	280	Surajpur	277			

3—अकबरपुर तहसील (ग्रामीण)

लोकेशन कोड नं० Location Code No.	ग्राम का नाम Name of Village	ग्राम का क्षेत्रफल (हेक्टेयर में) Area of village (In Hectare)	आबाद आवासीय मकानों की संख्या Occupied Residential Houses	परिवारों की संख्या No. of Households	कुल जनसंख्या (संस्थागत और बेघर जनसंख्या सहित) Total Population (Including Institutional and Houseless population)			अनुसूचित जातियाँ Scheduled Castes		अनुसूचित जनजातियाँ Scheduled Tribes		साक्षर Literates	
					व्य० P	पु० M	स्त्री F	पु० M	स्त्री F	पु० M	स्त्री F	पु० M	स्त्री F
1	2	3	4	5	6	7	8	9	10	11	12	13	14
	तहसील अकबरपुर का योग	**93,961.25**	**48,812**	**59,296**	**318,651**	**172,185**	**146,466**	**43,222**	**36,589**	**288**	**35**	**76,359**	**29,223**
	विकास खण्ड मेथा का योग	**36,196.32**	**16,619**	**19,363**	**111,328**	**60,434**	**50,836**	**14,942**	**12,439**	**1**	**1**	**26,991**	**10,682**
	न्याय पंचायत बड़ागांव का योग	**4,127.13**	**1,769**	**1,923**	**11,795**	**6,366**	**5,429**	**1,675**	**1,378**	**...**	**...**	**2,982**	**1,224**
1	खलकपुर	200.73	140	148	836	469	367	107	80	...	...	221	83
2	बड़ागाँव	472.69	136	148	710	361	349	51	54	...	...	176	77
3	नेवादा कुर्मी	176.45	51	52	323	163	160	6	6	...	...	98	40
4	उदितपुर शिवली	219.75	37	38	204	109	95	71	56	...	...	44	1
5	सिंहपुर शिवली	403.49	115	122	753	403	350	180	144	...	...	130	31
6	करोम	453.26	217	223	1,674	940	734	263	203	...	...	438	188
7	मवइया	250.51	154	185	1,119	595	524	250	219	...	...	315	136
8	कैलई	490.09	150	161	1,106	593	513	130	104	...	...	274	96
9	रावतपुर	330.64	123	149	947	490	457	101	95	...	...	186	60
10	नेवादा देवराम	370.30	235	259	1,553	856	697	214	172	...	...	397	206
11	नुनारी बहादूरपुर	651.57	363	388	2,292	1,248	1,044	302	245	...	...	647	293
12	रामगढ़	107.65	48	50	278	139	139	...	...	...	...	56	13
	न्याय पंचायत काशीपुर का योग	**6,165.21**	**2,309**	**2,761**	**16,274**	**8,833**	**7,441**	**1,818**	**1,583**	**...**	**...**	**3,529**	**1,064**
13	बसवन्तपुर	353.71	107	117	719	386	333	56	49	...	...	183	66
14	बारनपुर कहिजरी	1,284.52	309	524	3,120	1,724	1,396	256	223	...	...	664	201
15	औरंगाबाद	333.47	156	158	977	557	420	89	71	...	...	238	57

RURAL PRIMARY CENSUS ABSTRACT

AKBARPUR TAHSIL (RURAL)—3

मुख्य काम करने वाले MAIN WORKERS															
कुल मुख्य काम करने वाले Total Main Workers (I to IX)		काश्तकार Cultivators (I)		खेतिहर मजदूर Agricultural Labourers (II)		पारिवारिक उद्योग, उत्पादन, संसाधन, सर्विसिंग व मरम्मत Household Industry, Manufacturing Processing, Servicing and Repairs V (a)		अन्य काम करने वाले Other Workers (III, IV, V (b) VI to IX)		सीमांतिक काम करने वाले Marginal workers		काम न करने वाले Non-Workers		ग्राम का नाम Name of Village	लोकेशन कोड नं० Location Code No.
पु० M	स्त्री F	पु० M	स्त्री F	पु० M	स्त्री F	पु० M	स्त्री F	पु० M	स्त्री F	पु० M	स्त्री F	पु० M	स्त्री F		
15	16	17	18	19	20	21	22	23	24	25	26	27	28	2	1
86,112	**3,893**	**62,621**	**782**	**14,441**	**2,631**	**1,394**	**100**	**7,656**	**380**	**210**	**571**	**85,863**	**142,002**	**Total of Akabarpur Tahsil**	
30,689	**896**	**23,880**	**168**	**3,935**	**625**	**606**	**41**	**2,268**	**62**	**2**	**49**	**29,743**	**49,941**	**Total of Metha Block**	
3,235	**29**	**2,703**	**11**	**284**	**12**	**31**	**1**	**217**	**5**	**...**	**...**	**3,131**	**5,409**	**Total of Baragaon Nyay Panchayat**	
260	2	229	1	19	1	...	...	12	...	...	...	209	365	Khalakpur	1
183	3	168	...	2	2	...	...	13	1	...	...	178	346	Baragaon	2
88	...	87	...	...	...	...	...	1	...	...	...	75	160	Niwada Kurmi	3
65	2	61	2	4	...	...	...	...	...	...	...	44	93	Uditpur Shioli	4
217	3	195	...	7	3	4	...	11	...	...	...	186	347	Singhpur Shiwoli	5
470	3	350	...	111	...	2	1	7	2	...	...	470	731	Karom	6
285	1	242	...	9	...	...	...	34	1	...	...	310	523	Mawaiya	7
298	...	287	...	1	...	...	...	10	...	...	...	295	513	Kailai	8
222	1	213	...	...	1	4	...	5	...	...	...	268	456	Rawatpur	9
429	...	372	...	34	...	10	...	13	...	...	...	427	697	Niwada Dhoram	10
645	13	428	7	95	5	11	...	111	1	...	...	603	1,031	Nunari Bahadurpur	11
73	1	71	1	2	...	...	...	...	...	...	...	66	138	Ramgarh	12
4,592	**98**	**3,994**	**37**	**338**	**56**	**65**	**...**	**195**	**5**	**...**	**...**	**4,241**	**7,343**	**Total of Kashipur Nyay Panchayat**	
166	...	166	...	...	...	...	...	...	...	...	...	220	333	Jaswantpur	13
868	9	721	5	61	4	7	...	79	...	...	...	856	1,387	Baranpur Kahinjari	14
266	...	238	...	12	...	6	...	10	...	...	...	291	420	Aurangabad	15

3—अकबरपुर तहसील (ग्रामीण)

1	2	3	4	5	6	7	8	9	10	11	12	13	14
16	मरहतमाबाद	460.55	143	167	912	483	429	147	122	...	...	202	81
17	कड़री	275.20	109	109	723	398	325	59	50	...	...	171	38
18	देवीपुर	137.60	100	130	764	410	354	70	58	...	...	143	34
19	काशीपुर	2,478.38	970	1,068	6,263	3,381	2,882	567	507	...	...	1,348	396
20	लमहरा	327.81	140	191	1,122	577	545	165	142	...	...	218	61
21	कारी कलवारी	513.97	275	297	1,674	917	757	409	361	...	...	362	130
	न्याय पंचायत अरिमल-न्याई का योग	**1,964.00**	**1,158**	**1,321**	**7,785**	**4,287**	**3,498**	**958**	**748**	**...**	**...**	**1,928**	**715**
22	नरसूझा	118.98	95	116	710	388	322	93	69	...	...	150	78
23	वीरपुर नकसिया	249.30	92	116	678	376	302	104	89	...	...	190	80
24	भवँरपुर	371.92	261	268	1,581	875	706	91	76	...	...	365	111
25	भीला हिन्दूपुर	158.64	75	94	513	268	245	39	21	...	...	149	94
26	सहसी	30.76	28	31	166	81	85	56	59	...	...	42	16
27	टीपू	57.87	50	60	397	209	188	17	14	...	...	138	88
28	सूतन पुरवा	112.91	60	77	418	233	185	80	58	...	...	118	54
29	जुगराजपुर शिवली	154.19	74	74	428	237	191	42	29	...	...	89	23
30	अरिमलन्याई	99.15	120	121	706	374	332	92	73	...	...	175	19
31	भरथी	61.11	34	37	195	109	86	50	38	...	...	49	13
32	भैरो शाहजहाँपुर	170.78	168	204	1,220	695	525	273	199	...	...	257	103
33	गंभीरपुर	88.22	14	20	158	88	70	...	...	...	...	50	...
34	फतेहपुर	191.42	23	26	153	96	57	...	...	...	...	35	2
35	गहलोंजर्वा	98.75	64	77	462	258	204	21	23	...	...	121	34
	न्याय पंचायत मारग का योग	**3,088.25**	**1,687**	**1,854**	**11,059**	**5,947**	**5,112**	**1,176**	**1,022**	**...**	**...**	**2,685**	**1,070**
36	सम्भरपुर शिवली	102.79	63	63	355	194	161	47	48	...	...	104	40
37	अरशदपुर	310.40	138	168	1,367	762	605	87	59	...	...	297	20
38	परतापपुर नाला	121.81	31	42	233	132	101	11	9	...	...	54	23
39	औंगी	183.73	168	177	947	501	446	58	47	...	...	99	25
40	तातमऊ	198.71	95	107	755	407	348	32	33	...	...	162	57
41	हथिका	297.86	187	252	1,400	718	682	102	98	...	...	402	327

RURAL PRIMARY CENSUS ABSTRACT

AKBARPUR TAHSIL (RURAL)—3

15	16	17	18	19	20	21	22	23	24	25	26	27	28	2	1
278	3	264	...	8	2	...	...	6	1	...	...	205	426	Marhatmabad	16
214	30	188	26	23	4	...	...	3	...	...	...	184	295	Kandari	17
198	...	188	...	...	...	3	...	7	...	...	...	212	354	Devipur	18
1,743	46	1,462	4	167	38	41	...	73	4	...	...	1,638	2,836	Kashipur	19
314	3	311	2	2	1	...	...	1	...	...	...	263	542	Lamhara	20
545	7	456	...	65	7	8	...	16	...	...	...	372	750	Kari Kalwari	21
2,093	**26**	**1,583**	**9**	**342**	**9**	**26**	**1**	**142**	**7**	**...**	**...**	**2,194**	**3,472**	**Total of Armalnyai Nyay Panchayat**	
218	...	171	...	38	...	5	...	4	...	...	...	170	322	Narsootha	22
173	6	142	1	24	5	1	...	6	...	...	...	203	296	Birpur Nakasiya	23
446	1	402	1	25	...	...	...	19	...	...	...	429	705	Bhanwarpur	24
121	...	100	...	12	...	...	...	9	...	...	...	147	245	Bhila Hindupur	25
40	1	19	1	19	...	1	...	1	...	...	...	41	84	Sahsi	26
93	...	56	...	11	...	10	...	16	...	...	...	116	188	Tipu	27
120	8	112	5	5	3	1	...	2	...	...	...	113	177	Sutan Purwa	28
138	1	126	1	10	...	1	...	1	...	...	...	99	190	Jugrajpur Shioli	29
177	4	107	...	24	...	...	...	46	4	...	...	197	328	Armalnyai	30
43	5	25	...	6	1	7	1	5	3	...	...	66	81	Bharthi	31
331	...	138	...	168	...	...	...	25	...	...	...	364	525	Bhairo Shahjahanpur	32
42	...	40	...	...	...	...	...	2	...	...	...	46	70	Gambhirpur	33
35	...	34	...	...	...	...	...	1	...	...	...	61	57	Fatehpur	34
116	...	111	...	...	...	...	...	5	...	...	...	142	204	Gahlojarbi	35
3,118	**142**	**2,213**	**21**	**467**	**108**	**109**	**3**	**329**	**10**	**...**	**...**	**2,829**	**4,970**	**Total of Marg Nyay Panchayat**	
119	...	110	...	9	...	...	...	...	...	...	...	75	161	Sambharpur Shioli	36
469	...	431	..	36	...	...	...	2	...	...	...	293	605	Arasadpur	37
56	...	51	...	...	...	...	...	5	...	...	...	76	101	Partappur Nala	38
250	2	157	2	70	...	2	...	21	...	...	...	251	444	Auagi	39
207	...	184	...	9	...	1	...	13	...	...	...	200	348	Tatmau	40
348	6	302	5	8	...	9	...	29	1	...	...	370	676	Hathika	41

3—अकबरपुर तहसील (ग्रामीण)

1	2	3	4	5	6	7	8	9	10	11	12	13	1
42	पूरासमा	97.13	18	20	91	48	43	29	25	...	...	18	2
43	पूरा दिवनी	75.27	59	61	315	177	138	36	26	...	...	99	49
44	मारग	271.55	309	317	1,539	822	717	173	160	...	...	470	218
45	गजफ्फरपुर	97.13	19	23	99	55	44	7	7	...	...	18	3
46	गारब	471.07	199	206	1,219	673	546	162	129	...	...	273	69
47	मांडा	860.80	401	418	2,739	1,458	1,281	432	381	...	...	689	237
	न्याय पंचायत भेवान का योग	**4,608.70**	**1,467**	**1,890**	**10,113**	**5,538**	**4,575**	**1,495**	**1,266**	...	...	**2,071**	**762**
48	जैनपुर शिवली	480.38	131	177	958	503	455	84	99	...	...	159	96
49	भेवान	964.80	423	526	2,620	1,435	1,185	392	341	...	...	544	220
50	सिद्धपुर	55.44					गैर आबाद						
51	बिरतियाना शिवली	483.21	29	36	274	152	122	...	...	...	...	91	24
52	त्योरियाना शिवली	323.76	22	44	162	97	65	53	39	...	...	23	7
53	हीरामन शिवली	473.90	141	173	920	516	404	151	108	...	...	197	71
54	ढ़ाकन शिवली	502.23	85	98	504	277	227	106	84	...	...	199	39
55	ज्योंति	294.62	200	258	1.585	839	746	239	208	...	...	270	131
56	सरईया	209.63	77	118	749	429	320	35	31	...	...	229	86
57	रामपुर शिवली	574.67	287	369	1,931	1,072	859	387	304	...	...	288	72
58	मकरंदपुर बंधा	246.06	72	91	410	218	192	48	52	...	..	71	16
	न्याय पंचायत बैरी सवाई का योग	**3,102.03**	**1,472**	**1,673**	**9,360**	**5,069**	**4,291**	**1,268**	**1,059**	...	...	**2,292**	**938**
59	परतापपुर उदेत	142.45	79	96	518	284	234	112	102	...	...	118	63
60	असई	301.10	140	140	793	418	375	178	158	...	...	152	21
61	फन्दा	276.81	90	115	633	346	287	148	113	...	...	116	45
62	बैरी दरियाँव	566.18	240	284	1,575	866	709	260	210	...	...	406	149
63	हृदयपुर गोकुला	161.88	58	58	303	161	142	9	4	...	...	76	27
64	छुगराजपुर बिठुर	242.42	134	171	927	537	390	77	64	...	...	305	130
65	शोभन	277.62	102	120	783	427	356	35	37	...	...	231	98
66	बस्ता	208.83	43	50	304	167	137	62	53	...	...	66	22
67	बैरी सवाई	857.96	555	590	3,240	1,716	1,524	387	318	...	...	756	370
68	गुड़सड़	66.78	31	49	284	147	137	...	...	...	...	66	13

RURAL PRIMARY CENSUS ABSTRACT

AKBARPUR TAHSIL (RURAL)—3

15	16	17	18	19	20	21	22	23	24	25	26	27	28	2	1
28	...	28	...	...	...	...	...	...	...	...	...	20	43	Pura Sabha	42
85	...	59	...	22	...	...	...	4	...	...	...	92	138	Pura Debani	43
433	50	208	7	94	37	25	...	106	6	...	...	389	667	Marag	44
30	...	30	...	...	...	...	...	...	...	...	...	25	44	Gajafarpur	45
361	1	210	...	102	1	21	...	28	...	...	...	312	545	Garab	46
732	83	443	7	117	70	51	3	121	3	...	...	726	1,198	Manda	47
2,913	23	2,354	18	232	1	100	2	227	2	...	...	2,625	4,552	**Total of Bhewan Nyay Panchayat**	
256	3	211	2	17	...	...	...	28	1	...	...	247	452	Jaitpur Shioli	48
799	13	601	11	45	...	67	1	86	1	...	...	636	1,172	Bhewan	49
						Uninhabited								Siddhpur	50
72	1	53	1	...	...		...	19	...	...	...	80	121	Birtiyana Shioli	51
52	3	41	2	1	1	...	...	10	...	...	...	45	62	Teoriyana Shioli	52
269	2	257	2	8	...	...	...	4	...	...	...	247	402	Hiraman Shioli	53
140	1	86	...	28	...	1	1	25	...	...	...	137	226	Dhakan Shioli	54
418	...	315	...	37	...	32	...	34	...	...	...	421	746	Jeoti	55
230	...	205	...	12	...	...	...	13	...	...	...	199	320	Saraiyan	56
562	...	478	...	77	...	...	...	7	...	...	...	510	859	Rampur Shioli	57
115	...	107	...	7	...	...	...	1	...	...	...	103	192	Makrandpur Bandha	58
2,554	50	2,013	16	356	27	35	...	150	7	...	...	2,515	4,241	**Total of Bairi Sawai Nyay Panchayat**	
144	8	128	5	13	3	1	...	2	...	...	...	140	226	Partappur Udat	59
207	...	172	...	35	...	...	...	...	...	...	...	211	375	Asai	60
161	3	131	3	22	...	...	...	8	...	...	...	185	284	Phanda	61
451	7	318	4	97	2	2	...	34	1	...	...	415	702	Bairi Dariyawa	62
94	...	87	...	4	...	...	...	3	...	...	...	67	142	Hirdeypur Gokula	63
262	1	238	...	6	...	5	...	13	1	...	...	275	389	Jugrajpur Bithoor	64
215	...	196	...	5	...	3	...	11	...	...	...	212	356	Shobhan	65
71	1	40	1	24	...	...	...	7	...	...	...	96	136	Basta	66
865	28	621	1	148	22	24	...	72	5	...	...	851	1,496	Bairi Sawai	67
84	2	82	2	2	...	...	...	...	...	...	...	63	135	Gursarh	68

3—अकबरपुर तहसील (ग्रामीण)

1	2	3	4	5	6	7	8	9	10	11	12	13	14
	न्याय पंचायत बाघवट का योग	**3,567.85**	**2,063**	**2,238**	**12,091**	**6,679**	**5,412**	**2,471**	**1,923**	**...**	**...**	**2,705**	**1,173**
69	बाघपुर	1,077.72	688	705	3,868	2,172	1,696	1,050	827	...	...	867	285
70	बरार	178.07	91	91	502	278	224	87	74	...	...	110	37
71	ककरदही	725.63	362	412	2,149	1,196	953	377	307	...	...	512	233
72	शेखूपुर	136.79	52	69	410	216	194	49	38	...	...	118	47
73	चक टोडरपुर	19.02					गैर आबाद						
74	मलिकपुर	155.81	132	132	736	393	343	116	99	...	...	161	58
75	बघवट	114.93	55	55	278	153	125	140	109	...	...	23	6
76	बसौसी	100.37	44	44	221	119	102	33	29	...	...	61	28
77	फतेहपुर म० निहुरा	101.58	103	103	593	332	261	171	106	...	...	43	89
78	टोडरपुर	137.60	62	79	432	230	202	45	42	...	...	125	72
79	रासीपुर	503.45	367	414	2,186	1,215	971	321	215	...	...	475	211
80	निहुटा	184.95	95	121	630	331	299	80	77	...	...	184	95
81	अन्ने	131.93	12	13	86	44	42	2	...	...	...	26	12
	न्याय पंचायत ककरमऊ का योग	**3,055.07**	**1,614**	**1,763**	**9,807**	**5,307**	**4,000**	**1,351**	**1,171**	**...**	**...**	**2,639**	**1,033**
82	ककरमऊ	867.67	382	413	2,310	1,286	1,024	344	292	...	...	563	157
83	शाहपुर म० भीखर	144.48	104	114	614	322	292	55	45	...	...	158	54
84	नोबस्ता	405.51	242	260	1,621	870	751	201	193	...	...	470	175
85	टुकड़ा नोस्बता	31.16					गैर आबाद						
86	भीखर	471.07	192	203	1,229	653	576	170	155	...	...	322	139
87	परतापपुर खास	277.62	171	180	985	534	451	117	95	...	...	275	116
88	दिकिया	160.67	80	91	454	244	210	172	139	...	...	80	22
89	हृदयपुर म० परतापपुर	152.57	62	70	432	238	194	63	53	...	...	101	21
90	चक रतनपुर	21.04					गैर आबाद						
91	बार खेड़ा	275.20	116	147	803	412	391	150	146	...	...	187	87
92	रंजीतपुर	193.85	178	198	1,069	570	499	54	48	...	...	365	223
93	भाऊपुर	54.23	87	87	290	178	112	25	5	...	...	118	39

RURAL PRIMARY CENSUS ABSTRACT

AKBARPUR TAHSIL (RURAL)—3

15	16	17	18	19	20	21	22	23	24	25	26	27	28	2	1
3,255	**378**	**2,087**	**13**	**839**	**330**	**22**	**25**	**307**	**10**	...	...	**3,424**	**5,034**	**Total of Baghwat Nyay Panchayat**	
1,039	354	671	7	292	317	7	25	69	5	...	...	1,133	1,342	Baghpur	69
133	...	32	...	93	...	...	...	8	...	...	...	145	224	Barar	70
625	2	381	...	145	...	2	...	97	2	...	...	571	951	Kakardahi	71
92	1	72	...	4	...	...	...	16	1	...	...	124	193	Shekhoopur	72
					Uninhabited									Chak Todarpur	73
196	...	97	...	92	...	1	...	6	...	...	...	197	343	Malikpur	74
81	3	33	...	47	3	...	...	1	...	...	...	72	122	Baghwat	75
62	3	49	3	10	...	...	...	3	...	...	...	57	99	Basiausi	76
155	2	68	1	71	...	...	...	16	1	...	...	177	259	Fatehpur Mazra Nehura	77
135	3	98	...	31	3	1	...	5	...	...	...	95	199	Todarpur	78
525	5	395	1	48	4	10	...	72	...	...	...	690	966	Rasipur	79
184	4	165	1	6	2	1	...	12	1	...	...	147	295	Nihuta	80
28	1	26	...	...	1	...	...	2	...	...	...	16	41	Anne	81
2,707	**67**	**2,085**	**14**	**319**	**46**	**39**	**2**	**263**	**5**	**2**	**47**	**2,598**	**4,386**	**Total of Kakarmau Nyay Panchayat**	
678	1	577	...	72	...	12	...	17	1	1	11	607	1,012	Kakarmau	82
142	...	135	...	2	...	...	...	5	...	...	...	180	292	Shahpur Mazar Bhikhar	83
463	5	339	...	94	4	2	1	28	...	...	...	407	746	Naubasta	84
					Uninhabited									Tukra Naubasta	85
301	18	206	1	46	17	9	...	40	...	1	36	351	522	Bhikhar	86
268	17	218	4	31	11	...	...	17	2	...	...	266	434	Partappur Khas	87
131	11	118	2	8	9	...	...	5	...	...	...	113	199	Dhekhiya	88
123	...	121	...	2	...	...	...	...	...	...	...	115	194	Hirdeypur Mazra Partappur	89
					Uninhabited									Chak Ratanpur	90
204	7	146	4	36	2	...	...	22	1	...	...	208	384	Bara Khera	91
287	5	204	2	26	3	7	...	50	...	...	...	283	494	Ranjitpur	92
110	3	22	1	...	...	9	1	79	1	...	...	68	109	Bhaupur	93

3—अकबरपुर तहसील (ग्रामीण)

1	2	3	4	5	6	7	8	9	10	11	12	13	14
	न्याय पंचायत लालपुर शिवराजपुर का योग	3,589.28	1,444	1,988	12,317	6,568	5,749	1,345	1,180	1	1	3,413	1,577
94	टिकरी	314.86	95	127	802	433	369	105	93	...	...	242	106
95	मदारपुर गाजीउद्दीन	360.18	71	129	884	454	430	104	93	...	...	239	136
96	चन्दवल किशुनपुर	111.29	50	50	278	151	127	41	30	...	...	57	29
97	कैरानी	167.14	50	57	391	202	189	22	20	...	...	89	47
98	सुनबरसा	195.07	200	233	1,087	597	490	67	51	1	1	316	135
99	नैढ़ी	40.87	22	25	126	68	58	3	4	...	...	20	5
100	छतेनी	490.90	132	132	837	435	402	49	44	...	...	189	53
101	लालपुर शिवराजपुर	731.29	360	470	3,721	1,962	1,759	345	347	...	...	1,127	565
102	बलुवापुर	653.19	204	382	1,897	1,039	858	424	342	...	...	452	159
103	बिक्रमपुर	106.84	98	121	727	406	321	37	31	...	...	223	94
104	अलियापुर	266.29	119	200	1,237	642	595	139	114	...	...	349	202
105	भटुआमऊ	151.36	43	62	330	179	151	9	11	...	...	110	46
	न्याय पंचायत रैपालपुर का योग	2,928.80	1,636	1,952	10,719	5,840	4,879	1,385	1,109	...	...	2,747	1,126
106	रैपालपुर	733.32	427	527	2,607	1,429	1,178	271	200	...	...	785	403
107	बेहटा	475.52	141	176	927	497	430	252	211	...	...	207	92
108	परसौली	151.36	127	139	819	436	383	4	9	...	...	183	26
109	भुजपुरा	452.45	201	222	1,288	693	595	149	117	...	...	265	85
110	गुरगांव	102.39	50	60	315	179	136	49	35	...	...	76	34
111	रामपुर गजारा	87.01	60	76	418	208	210	15	18	...	...	128	85
112	सबलपुर बिठुर	64.75	63	64	341	201	140	145	96	...	...	67	6
113	आँट	474.71	247	292	1,767	958	809	121	92	...	...	550	247
114	सिंहपुर देवनी	161.07	72	84	448	252	196	106	89	...	...	107	43
115	खरगपुर बिठुर	104.41	45	51	258	144	114	19	23	...	...	60	29
116	पेटरापुर	121.81	203	261	1,531	843	688	254	219	...	...	319	76

RURAL PRIMARY CENSUS ABSTRACT

AKBARPUR TAHSIL (RURAL)—3

15	16	17	18	19	20	21	22	23	24	25	26	27	28	2	1
3,262	**50**	**2,526**	**18**	**347**	**21**	**122**	**6**	**267**	**5**	...	**1**	**3,396**	**5,698**	**Total of Lalpur Shivrajpur Nyay panchayat**	
205	...	152	...	34	...	...	...	19	...	...	...	228	369	Tikari	94
209	...	190	...	4	...	8	...	7	...	...	...	245	430	Madarpur Gaziuddin	95
64	1	51	...	5	1	5	...	3	...	...	...	87	126	Chanawal Kishunpur	96
100	5	79	2	8	3	10	...	3	...	...	...	102	184	Kairani	97
329	10	116	2	29	...	71	5	113	3	...	1	268	479	Sunbarsa	98
30	...	29	...	...	...	1	...	...	...	...	...	38	58	Nairhi	99
212	2	196	...	6	2	...	...	10	...	...	...	223	400	Chhataini	100
985	15	883	11	55	2	8	...	39	2	...	...	977	1,744	Lalpur Shivrajpur	101
536	3	388	1	116	2	1	...	31	...	...	...	503	855	Beluapur	102
193	13	138	1	39	11	14	1	2	...	...	...	213	308	Bikrampur	103
309	1	229	1	46	...	4	...	30	...	...	...	333	594	Aliyapur	104
90	...	75	...	5	...	...	...	10	...	...	...	89	151	Bhatuamau	105
2,960	**33**	**2,321**	**11**	**411**	**15**	**57**	**1**	**171**	**6**	...	**1**	**2,880**	**4,845**	**Total of Raipalpur Nyay Panchayat**	
705	12	519	2	113	8	14	...	59	2	...	1	724	1,165	Raipalpur	106
253	...	226	...	21	...	...	...	6	...	...	...	244	430	Behta	107
199	...	192	...	2	...	...	...	5	...	...	...	237	383	Parsauli	108
357	3	233	1	97	1	...	...	27	1	...	...	336	592	Bhujpura	109
83	...	48	...	29	...	4	...	2	...	...	...	90	136	Gurgaon	110
104	1	99	...	...	...	...	...	5	1	...	...	101	209	Rampur Ganjara	111
96	8	45	1	20	6	26	1	5	...	...	...	105	132	Sabalpur Bithoor	112
484	4	402	2	47	...	11	...	24	2	...	...	474	805	Aunt	113
127	...	77	...	28	...	1	...	21	...	...	...	125	196	Singhpur Debani	114
74	...	56	...	15	...	1	...	2	...	...	...	70	114	Kharagpur	115
478	5	424	5	39	...	...	...	15	...	...	...	365	683	Petrapur	116

3—अकबरपुर तहसील (ग्रामीण)

1	2	3	4	5	6	7	8	9	10	11	12	13	14
	विकास खण्ड अकबरपुर का योग	**29,578.40**	**15,389**	**20,978**	**99,970**	**53,843**	**46,127**	**12,759**	**10,975**	**194**	**21**	**23,205**	**8,675**
	न्याय पंचायत भटौली का योग	**3,172.06**	**1,740**	**1,979**	**11,719**	**6,347**	**5,372**	**1,918**	**1,604**	**4**	**...**	**2,855**	**1,279**
117	गदनपुर	164.31	101	125	697	369	328	189	166	...	...	169	81
118	सरैया	706.61	365	445	2,646	1,416	1,230	462	375	...	...	678	365
119	किशुनपुर	108.86	62	63	421	229	192	22	20	...	...	118	30
120	भटौली	336.31	313	314	2,089	1,137	952	310	242	4	...	539	284
121	जगदीशपुर	78.11	55	55	304	177	127	97	72	...	...	96	19
122	धनीरामपुर	224.61	187	187	1,011	543	468	160	132	...	...	206	64
123	लक्ष्मनपुर	155.00	82	94	454	231	223	39	40	...	...	135	68
124	जगनपुर	181.31	108	139	880	475	405	143	123	...	...	184	97
125	सखा टप्पा टिगाई	346.42	96	137	825	460	365	102	91	...	...	232	100
126	गुटैहा	69.61	60	95	475	255	220	126	109	...	...	157	75
127	रूरा (देहात)	450.03	4	4	25	10	15	9	15	...	...	2	...
128	अम्बरपुर	203.16	225	233	1,317	729	588	259	219	...	...	226	53
129	सुमेरपुर	147.72	82	88	575	316	259	...	...	...	...	113	43
	न्याय पंचायत मंडौली का योग	**4,766.16**	**2,011**	**2,889**	**14,745**	**8,018**	**6,727**	**1,533**	**1,247**	**...**	**...**	**3,739**	**1,485**
130	अन्दाया	298.67	101	125	792	433	359	22	23	...	...	224	76
131	शाहनेवाजपुर	30.35					गैर आबाद						
132	निजावंतपुर	446.79	94	236	869	490	379	57	54	...	...	206	55
133	परतापपुर	83.77	27	37	186	101	85	18	15	...	...	22	1
134	मुरीदपुर	133.95	50	57	296	158	138	56	37	...	...	53	12
135	सहनी खेड़ा	212.47	54	69	442	237	205	21	21	...	...	84	35
136	कोढ़वा	783.50	331	603	2,621	1,386	1,235	114	90	...	...	699	366
137	मंडौली	1,186.99	650	989	4,766	2,626	2,140	615	477	...	...	1,298	500
138	अहिरानी	129.50	28	31	241	135	106	...	...	...	...	59	23
139	सरसी	384.47	210	210	1,419	754	665	218	185	...	...	359	151
140	एकचरा	256.58	69	89	535	295	240	103	82	...	...	150	70

RURAL PRIMARY CENSUS ABSTRACT

AKBARPUR TAHSIL (RURAL)—3

15	16	17	18	19	20	21	22	23	24	25	26	27	28	2	1
26,422	832	19,919	389	3,939	298	225	8	2,343	137	153	310	27,268	41,985	**Total of Akbarpur Block**	
2,993	159	1,961	88	514	51	28	3	490	17	9	33	3,345	5,175	**Total of Bhatauli Nyay Panchayat**	
191	77	126	46	56	31	...	...	9	...	...	...	178	251	Gadanpur	117
655	14	456	2	126	6	9	2	64	4	1	...	760	1,216	Sarayan	118
95	2	75	...	4	1	3	...	13	1	...	...	134	190	Kisunpur	119
538	2	340	...	7	...	5	...	186	2	...	...	599	953	Bhatauli	120
77	1	43	...	30	1	...	...	4	...	...	...	100	126	Jagdishpur	121
276	2	105	...	132	2	...	...	39	...	...	...	267	466	Dhanirampur	122
115	20	75	11	17	8	7	...	16	1	8	38	108	165	Lachhimanpur	123
202	10	156	1	21	...	3	1	22	8	...	...	273	395	Jaganpur	124
212	2	85	...	93	1	...	...	34	1	...	...	248	363	Surwa Tappa Tigain	125
120	...	54	...	17	...	...	...	49	...	...	...	135	220	Gutaiha	126
6	...	3	...	3	...	...	...	...	...	...	...	4	15	Rura (Dehat)	127
386	24	367	24	8	...	1	...	10	...	...	...	343	564	Ambarpur	128
120	5	76	4	...	1	...	...	44	...	...	...	196	254	Sumerpur	129
4,021	30	3,510	23	264	5	20	...	227	2	...	...	3,997	6,697	**Total of Mandauli Nyay Panchayat**	
225	...	210	...	10	...	...	...	4	...	...	...	208	359	Andayan	130
					Uninhabited									Shah Nebazpur	131
243	4	227	2	16	2	...	...	...	...	...	...	247	375	Nijabatpur	132
64	1	64	1	...	...	...	...	...	...	...	...	37	84	Partapur	133
84	1	77	1	7	...	...	...	...	...	...	...	74	137	Muridpur	134
126	1	117	1	7	...	...	...	2	...	...	...	111	204	Sahani Khera	135
725	3	598	2	85	1	1	...	41	...	...	...	661	1,232	Karhwa	136
1,267	8	1,095	5	54	2	12	...	106	1	...	...	1,359	2,132	Mandauli	137
56	...	56	...	...	...	...	...	...	...	...	...	79	106	Ahirani	138
371	...	291	...	68	...	...	...	12	...	...	...	383	665	Sarsi	139
144	...	133	...	8	...	...	...	3	...	...	...	151	240	Ekchara	140

3—अकबरपुर तहसील (ग्रामीण)

1	2	3	4	5	6	7	8	9	10	11	12	13	14
141	रोशनमऊ	324.97	202	217	1,145	629	516	264	215	...	...	272	91
142	लालपुर अकबरपुर	137.60	90	108	649	367	282	22	22	...	...	161	56
143	पतरा टप्पा मंडौली	225.82	65	71	458	238	220	14	16	...	...	102	35
144	असेनी	130.72	40	47	326	169	157	9	10	...	...	50	14
	न्याय पंचायत तिगाई का योग	4,000.06	2,246	2,824	15,216	8,126	7,090	1,951	1,722	...	...	3,920	1,613
145	गैजूमऊ	330.24	253	273	1,545	829	716	180	158	...	...	549	186
146	तिगाई	885.08	414	689	3,306	1,746	1,560	271	257	...	...	879	407
147	हसनापुर	566.98	347	455	2,348	1,267	1,081	316	272	...	...	455	164
148	गहोलिया	507.90	215	234	1,607	826	781	167	156	...	...	437	218
149	पुर	568.20	259	359	1,698	912	786	137	123	...	...	464	191
150	मुक्तापुरम म० नरिहा	137.60	120	134	740	403	337	172	154	...	...	207	90
151	बन्ना जाखा	151.36	80	82	461	260	201	50	34	...	...	114	44
152	बरौला	165.52	135	135	870	486	384	131	95	...	...	216	31
153	भिखनापुर	365.44	300	326	1,815	947	868	413	373	...	...	397	197
154	असन्दा	321.74	123	137	826	450	376	114	100	...	...	202	85
	न्याय पंचायत कुइत खेड़ा का योग	2,955.53	1,999	2,885	9,582	5,150	4,432	974	884	...	...	2,360	923
155	संगसियापुर	448.41	840	958	1,513	802	711	235	237	...	...	460	188
156	सहावापुर	193.45	95	116	769	410	359	43	38	...	...	139	53
157	ज्योतिष	407.13	237	248	1.503	823	680	103	83	...	...	274	97
158	बेवन	285.31	150	295	1,013	536	477	240	223	...	...	196	87
159	कुइत खेड़ा	227.85	152	287	1,295	684	611	64	63	...	...	360	193
160	मोहम्मदपुर मजरा	180.90	78	187	466	253	213	89	78	...	...	133	60
161	सरियापुर	336.31	162	276	893	485	408	130	111	...	...	197	71
162	लहरापुर	418.86	108	232	889	483	406	...	...	...	...	285	77
163	कुम्भी	457.31	177	287	1,241	674	567	70	51	...	...	316	97
	न्याय पंचायत करौसा का योग	2,844.25	1,136	1,825	7,900	4,230	3,670	645	588	190	21	1,954	545
164	कुइत मंदिर	247.68	84	105	640	336	304	91	89	...	...	159	73
165	गौरियापुर	315.67	148	274	914	500	414	160	128	...	...	265	116
166	तोड़ा मोहम्मदपुर	673.02	199	263	1,682	889	793	42	32	...	...	323	72
167	मसोथा	220.97	56	177	495	261	234	...	...	...	...	89	20
168	पतारी	219.75	151	257	842	444	398	174	169	...	...	240	83

RURAL PRIMARY CENSUS ABSTRACT

AKBARPUR TAHSIL (RURAL)—3

15	16	17	18	19	20	21	22	23	24	25	26	27	28	2	1
309	6	258	5	7	...	...	...	44	1	...	...	320	510	Roshanmau	141
190	4	169	4	1	...	7	...	13	...	...	...	177	278	Lalpur Akbarpur	142
131	2	128	2	1	...	...	...	2	...	...	...	107	218	Patra Tappa Mahdauli	143
86	...	86	...	...	...	...	...	...	...	...	...	83	157	Aseni	144
3,949	**94**	**2,931**	**7**	**592**	**46**	**31**	**...**	**395**	**41**	**10**	**14**	**4,167**	**6,982**	**Total of Tigain Nyay Panchayat**	
377	7	304	3	19	4	...	...	54	...	...	...	452	709	Gaijumau	145
842	54	548	1	153	14	17	...	124	39	10	...	894	1,505	Tigain	146
637	3	554	2	35	1	2	...	46	...	...	14	630	1,064	Hasanapur	147
393	...	309	...	58	...	2	...	24	...	...	...	433	781	Gaholiyn	148
455	14	364	1	46	13	...	...	45	...	...	...	457	772	Pur	149
205	...	147	...	29	...	...	...	29	...	...	...	198	337	Muktapurm Mazra Nariha	150
104	...	77	...	12	...	...	...	15	...	...	...	156	201	Banna Jhaka	151
250	12	169	...	63	12	3	...	15	...	...	...	236	372	Earaula	152
432	4	254	...	128	2	7	...	43	2	...	...	515	864	Bhikhanapur	153
254	...	205	...	49	...	...	...	...	...	...	...	196	376	Asanda	154
2,561	**27**	**2,133**	**14**	**256**	**9**	**13**	**...**	**159**	**4**	**...**	**...**	**2,689**	**4,405**	**Total of Kuit Khera Nyay Panchayat**	
401	4	376	3	19	1	...	...	6	...	...	...	401	707	Sangasiyapur	155
218	...	201	...	11	...	...	...	6	...	...	...	192	359	Sahawapur	156
380	11	296	6	55	5	1	28	28	...	...	...	443	669	Jeotish	157
281	1	196	...	52	...	...	...	33	1	...	...	255	476	Bewan	158
363	4	314	1	20	...	...	...	29	3	...	...	321	607	Kuit Khera	159
116	1	55	...	32	1	2	...	27	...	...	...	137	212	Mohmmadpur Mazra	160
265	5	186	3	58	2	8	...	13	...	...	...	220	403	Sariyapur	161
233	1	225	1	...	...	2	...	6	...	...	...	250	405	Laharapur	162
304	...	284	...	9	...	...	...	11	...	...	...	370	567	Gumbhi	163
2,085	**26**	**1,786**	**3**	**168**	**21**	**20**	**...**	**111**	**2**	**...**	**7**	**2,145**	**3,637**	**Total of Karausa Nyay Panchayat**	
177	1	145	...	14	1	4	...	14	...	...	2	159	301	Kuit Manpur	164
240	1	158	...	36	...	3	...	43	1	...	5	260	408	Gauriyapur	165
451	1	435	...	6	1	1	...	9	...	...	...	438	792	Tora Mohammadpur	166
134	...	130	...	...	...	...	...	4	...	...	...	127	234	Masautha	167
245	1	212	...	14	...	...	...	19	1	...	...	199	397	Patari	168

3—अकबरपुर तहसील (ग्रामीण)

1	2	3	4	5	6	7	8	9	10	11	12	13	14
169	करौंसा	426.15	189	218	1,372	734	638	88	74	...	...	358	73
170	कुकठी	250.51	77	89	550	293	257	38	41	...	...	127	36
171	मैरखपुर	255.77	121	221	614	336	278	39	41	...	...	175	51
172	दरगवाँ	234.73	111	221	791	437	354	13	14	190	21	218	21
	न्याय पंचायत नरिहा का योग	**3,488.13**	**1,237**	**1,889**	**7,954**	**4,274**	**3,680**	**1,169**	**1,041**	**...**	**...**	**1,899**	**835**
173	नरिहा	729.27	295	335	1,829	977	852	372	338	...	...	419	159
174	दूर्गापुरवा	164.31	78	194	535	283	252	69	48	...	...	113	52
175	मलिक मोहम्मदपुर	44.11	61	164	447	234	213	...	...	...	...	104	33
176	रहनियापुर	262.65	133	262	928	482	446	147	146	...	...	184	56
177	जगजीवनपुर	127.89	101	210	541	305	236	24	21	...	...	89	90
178	मुजफ्फराबाद खरका	181.71	41	141	210	124	86	45	30	...	...	33	17
179	नसरतपुर मुंचौरा	118 58					गैर आबाद						
180	ताहरपुर मैदू	220.16	76	96	569	302	267	86	78	...	...	159	79
181	बाढ़ापुर	828.02	341	361	2,271	1,229	1,042	374	328	...	...	658	304
182	माफी सज्जाद अली	37.64					गैर आबाद						
183	अकबरपुर (देहात)	633.76	33	33	150	86	64	15	13	...	...	57	22
184	आधू कमालपुर	140.03	78	93	474	252	222	37	39	...	...	83	23
	न्याय पंचायत रूरवाहार का योग	**3,146.55**	**1,545**	**2,007**	**9,704**	**5,212**	**4,492**	**1,121**	**969**	**...**	**...**	**2,156**	**741**
185	रूरवाहार	67.58	168	190	1,145	597	548	54	53	...	...	321	156
186	करगाँव	132.74	25	25	152	86	66	18	12	...	...	46	15
187	नौरंगाबाद	199.92	85	182	478	261	217	102	90	...	...	91	34
188	शहबाजपुर नरिहा	126.27	81	111	651	359	292	44	36	...	...	208	79
189	कमालपुर	224.61	69	109	374	201	173	117	90	...	...	71	26
190	बुढ़िया	228.66	94	94	571	308	263	11	12	...	...	131	43
191	सराय हरपाली	349.26	140	241	732	399	333	107	95	...	...	209	20
192	मुसाहिबपुर	77.70					गैर आबाद						
193	शेरपुर	90.65	6	8	48	30	18	...	...	...	...	9	3
194	तितुरामऊ	105.63					गैर आबाद						
195	बिवाइन	582.36	386	410	2,542	1,374	1,168	157	128	...	...	565	230
196	मुखलिसपुर	350.87	107	122	831	444	387	119	121	...	...	145	49
197	निबौली बुजुर्ग	281.27	205	314	1,203	629	574	191	162	...	...	266	71
198	खोखा	174.43	104	107	509	277	232	52	40	...	...	63	10
199	मनसुरा	154.60	75	94	468	247	221	149	130	...	...	31	5

RURAL PRIMARY CENSUS ABSTRACT

AKBARPUR TAHSIL (RURAL)--3

15	16	17	18	19	20	21	22	23	24	25	26	27	28	2	1
316	...	271	...	30	...	1	...	14	...	...	...	418	638	Karausa	169
126	...	88	...	22	...	11	...	5	...	...	...	167	257	Kukchhi	170
178	22	136	3	40	19	...	...	2	...	...	...	158	256	Mairakhpur	171
218	...	211	...	6	...	...	...	1	...	...	...	219	354	Dargawan	172
2,119	**136**	**1,612**	**89**	**295**	**47**	**15**	**...**	**197**	**...**	**7**	**19**	**2,148**	**3,525**	**Total of Nariha Nyay Panchayat**	
485	6	325	...	85	6	6	...	69	...	7	19	485	827	Nariha	173
128	1	94	...	28	1	1	...	5	...	...	...	155	251	Durga Purwa	174
99	...	96	...	...	...	...	...	3	...	...	...	135	213	Malik Mohammadpur	175
257	2	246	2	6	...	...	—	5	...	...	...	225	444	Rahaniyapur	176
150	12	134	6	14	6	...	...	2	...	...	...	155	224	Jagjiwanpur	177
70	3	54	1	4	2	...	...	12	...	...	...	54	83	Mujaffarabad Kharka	178
						Uninhabited								Nasaratpur Mung Chaura	179
147	4	112	...	22	4	7	...	6	...	...	...	155	263	Taharpur Maidu	180
603	12	435	4	103	8	1	...	64	...	...	...	626	1,030	Barhapur	181
						Uninhabited								Mafi Sajjad Alipur	182
47	...	24	...	1	...	...	...	22	...	...	...	39	64	Akbarpur (Rural)	183
133	96	92	76	32	20	...	...	9	...	...	...	119	126	Adhu Kamalpur	184
2,659	**92**	**1,956**	**18**	**510**	**65**	**38**	**...**	**155**	**9**	**116**	**174**	**2,437**	**4,226**	**Total of Rurwahar Nyay Panchayat**	
302	31	233	1	28	21	...	...	41	9	...	...	295	517	Rurwahar	185
44	...	32	...	9	...	...	...	3	...	...	...	42	66	Kargaon	186
134	...	117	...	13	...	...	...	4	...	11	12	116	205	Nawangabad	187
200	2	143	1	42	1	11	...	4	...	...	...	159	290	Shawazpur Nardha	188
68	...	68	...	...	...	...	...	...	...	25	6	108	167	Kamalpur	189
150	1	142	...	4	1	4	...	...	...	17	1	141	261	Burhiya	190
232	...	213	...	...	...	10	...	9	...	...	...	167	333	Sarai Harpali	191
						Uninhabited								Musahibpur	192
18	1	17	1	...	...	...	...	1	...	...	...	12	17	Sherpur	193
						Uninhabited								Tituramau	194
666	31	458	14	122	17	7	...	79	...	52	98	656	1,039	Biwain	195
244	2	201	...	40	2	...	...	3	...	11	57	189	328	Mukhalishpur	196
326	24	160	1	154	23	3	...	9	...	...	...	303	550	Nibauli Bujurg	197
137	...	112	...	21	...	3	...	1	...	...	...	140	232	Khaukha	198
138	...	60	...	77	...	...	...	1	...	...	...	109	221	Mansura	199

3—अकबरपुर तहसील (ग्रामीण)

1	2	3	4	5	6	7	8	9	10	11	12	13	14
	न्याय पंचायत बारा का योग	**3,371.97**	**2,046**	**2,817**	**13,592**	**7,398**	**6,194**	**2,025**	**1,650**	**...**	**...**	**2,402**	**627**
200	बिगाही	352.09	152	272	1,014	552	462	208	181	...	...	131	15
201	कमोर	507.49	167	291	1,108	603	505	171	143	...	...	165	22
202	बिलहरा	124.65	68	181	563	307	256	19	15	...	...	131	21
203	दस्तमपुर	135.17	81	192	524	293	231	56	44	...	...	61	...
204	बारा	1,371.53	1,019	1,193	6,958	3,779	3,179	1,049	848	...	...	1,182	344
205	बनार अलीपुर	375.97	293	293	1,685	931	754	332	255	...	...	359	89
206	सरूपपुर	124.65	76	189	485	264	221	98	86	...	...	73	22
207	नागिनपुर	380.42	190	206	1,255	669	586	92	78	...	...	300	114
	न्याय पचायत भोगनियां पुर का योग	**1,833.69**	**1,429**	**1,862**	**9,558**	**5,088**	**4,470**	**1,423**	**1,270**	**...**	**...**	**1,920**	**627**
208	कृपालपुर	102.39	119	128	651	366	285	138	119	...	...	93	13
209	मड़वाई	118.17	108	108	705	373	332	107	88	...	...	134	48
210	कटरा ऐमा	28.33	37	49	283	148	135	20	17	...	...	76	43
211	मुस्तफाबाद	81.34	24	28	195	97	98	45	52	...	...	59	26
212	जमालपुर	82.96	41	46	309	168	141	...	...	...	...	37	1
213	भुगनियांपुर	83.37	119	119	642	329	313	80	76	...	...	218	153
214	बलभद्रापुर	102.79	85	108	609	332	277	42	36	...	...	141	37
215	मदारपुर तसहुक अली	120.20	40	42	181	101	80	49	41	...	...	35	4
216	सलावतपुर	105.63	60	69	421	235	186	72	52	...	...	46	16
217	टकटोली	169.16	55	65	406	212	194	8	7	...	...	79	26
218	धरऊ	187.78	97	105	629	338	291	84	71	...	...	90	28
219	आलमपुर चन्द्रपुर (चन्दपुर)	141.24	76	96	401	230	171	90	54	...	...	79	8
220	पातेपुर	146.50	195	306	1,648	871	777	310	291	...	...	315	112
221	माती किशुनपुर	300.29	320	531	2,129	1,109	1,020	261	258	...	...	468	103
222	कन्धिया	63.54	52	62	349	179	170	117	108	...	...	50	9
	विकास खण्ड सरवन खेड़ा का योग	**28,186.53**	**16,804**	**18,955**	**107,361**	**57,908**	**49,453**	**15,521**	**13,175**	**13**	**13**	**26,163**	**9,866**
	न्याय पचायत विधायक-पुर का योग	**3,606.28**	**1.876**	**2,088**	**11,995**	**6,557**	**5,438**	**1,762**	**1,396**	**...**	**...**	**2,953**	**945**
223	मटियामऊ	298.26	138	161	827	453	374	156	115	...	...	108	9
224	बिलवाहार	259.82	91	104	613	331	282	137	106	...	...	156	79
225	बिलई	59.49	108	108	655	367	288	...	...	...	...	205	73

RURAL PRIMARY CENSUS ABSTRACT

AKBARPUR TAHSIL (RURAL)—3

15	16	17	18	19	20	21	22	23	24	25	26	27	28	2	1
3,632	**140**	**2,440**	**93**	**849**	**40**	**44**	**5**	**299**	**2**	**9**	**58**	**3,757**	**5,996**	**Total of Bara Nyay Panchayat**	
245	...	145	...	90	...	...	...	10	...	...	...	307	462	Bigahi	200
294	3	253	...	35	2	1	1	5	...	...	...	309	502	Kamir	201
151	...	132	...	14	...	...	...	5	...	...	...	156	256	Bilahra	202
145	...	122	...	21	...	...	...	2	...	...	...	148	231	Dastampur	203
1,909	41	1,208	32	582	8	2	...	117	1	...	...	1,870	3,138	Bara	204
452	11	292	...	51	7	32	4	77	...	...	...	479	743	Banar Alipur	205
121	12	89	8	20	4	1	...	11	...	1	12	142	197	Saroopur	206
315	73	199	53	36	19	8	...	72	1	8	46	346	467	Naginpur	207
2,403	**128**	**1,590**	**54**	**482**	**14**	**16**	...	**315**	**60**	**2**	...	**2,683**	**4,342**	**Total of Bhuganiyanpur Nyay Panchayat**	
173	3	158	...	12	3	1	...	2	...	2	...	191	282	Kripalpur	208
172	...	141	...	23	...	...	...	8	...	...	...	201	332	Madwai	209
81	1	52	...	7	...	2	...	20	1	...	...	67	134	Katra Aima	210
59	...	55	...	3	...	...	...	1	...	...	...	38	98	Mustafabad	211
74	...	68	...	6	...	...	...	...	...	...	...	94	141	Jamalpur	212
156	...	94	...	36	...	...	...	26	...	...	...	173	313	Bhuganiyanpur	213
161	1	144	...	8	...	1	...	8	1	...	...	171	276	Balahadrapur	214
50	1	30	1	20	...	...	...	...	...	...	...	51	79	Madarpur Tasahukali	215
106	...	94	...	5	...	...	...	7	...	...	...	129	186	Salawatpur	216
108	...	93	...	4	...	...	...	6	...	...	...	104	194	Takatauli	217
146	...	62	...	72	...	1	...	11	...	...	...	192	291	Dharau	218
108	59	84	52	22	7	...	...	2	...	...	...	122	112	Alam Chandpur	219
423	56	137	...	97	1	...	...	189	55	...	...	448	721	Patepur	220
510	7	327	1	137	3	11	...	35	3	...	...	599	1,013	Mati Kishunpur	221
76	...	46	...	30	...	...	...	...	...	...	...	103	170	Kandhiya	222
29,001	**2,165**	**18,822**	**225**	**6,576**	**1,708**	**563**	**51**	**3,040**	**181**	**55**	**212**	**28,852**	**47,076**	**Total of Sarwan Khera Block**	
3,518	**136**	**2,356**	**5**	**840**	**127**	**39**	**1**	**233**	**3**	**21**	**42**	**3,018**	**5,260**	**Total of Bisayakpur Nyay Panchayat**	
277	7	201	...	71	7	2	...	3	...	...	...	176	367	Mattyamau	223
164	44	106	1	47	43	5	...	6	...	2	5	165	233	Bilwahar	224
193	2	167	1	1	1	19	...	6	...	...	...	174	286	Bilai	225

3—अकबरपुर तहसील (ग्रामीण)

1	2	3	4	5	6	7	8	9	10	11	12	13	14
226	करचवक	199.11	181	187	993	519	474	177	165	...	...	163	64
227	करबक	321.33	172	177	1,013	550	463	205	169	...	...	216	98
228	भावन	304.74	140	145	850	485	365	28	16	...	...	251	20
229	बिशरवाल	734.94	250	285	1,783	981	802	244	197	...	...	491	104
230	बिसायकपुर	971.68	544	667	3,726	2,007	1,719	647	517	...	...	862	316
231	मुबारकपुर लाटा	456.91	252	254	1,535	864	671	168	111	...	...	501	182
	न्याय पचायत फतेहपुर रोशनाई का योग	**3,496.21**	**2,638**	**2,839**	**15,122**	**8,245**	**6,877**	**2,161**	**1,745**	**...**	**...**	**3,666**	**1,436**
232	चिरौरा	334.69	239	261	1,319	713	606	170	130	...	...	310	116
233	देवकली	114.93	50	50	308	156	152	9	5	...	...	90	35
234	धनजुवा	65·97	100	116	809	414	395	57	47	...	...	222	92
235	रायपुर कुकहट	208.83	310	350	1,469	854	615	273	207	...	...	359	138
236	गोदनी	249.70	120	120	607	332	275	132	112	...	...	130	34
237	सुल्तानपुर पेराजोर	395.80	257	334	1,956	1,079	877	132	105	...	...	677	325
238	फतेहपुर रोशनाई	704.58	523	536	3,057	1,647	1,410	358	303	...	...	633	225
239	लोदीपुर	520.44	343	343	1,735	938	797	347	289	...	...	354	105
240	शेरपुर तरौंदा	325.38	297	298	1,571	873	698	314	228	...	...	327	134
241	रसूलपुर गोयूमऊ	575.89	399	431	2.291	1,239	1,052	369	319	...	...	564	232
	न्याय पंचायत रनियाँ का योग	**3,658.89**	**2,681**	**2,301**	**13,310**	**7,155**	**6,155**	**1,746**	**1,448**	**...**	**...**	**3,317**	**1,354**
242	उमरन	1,031.58	392	463	2,911	1,573	1,338	228	205	...	...	676	221
243	प्रसिद्धपुर भाँट	85.80	38	38	291	151	140	...	...	...	...	92	58
244	खान चन्दपुर	191.83	84	84	567	301	266	...	...	...	...	122	43
245	रनियाँ	606.65	605	672	3,475	1,862	1,613	348	281	...	...	1,057	531
246	कटका	222.59	110	110	699	371	328	164	139	...	...	143	26
247	अहमदपुर स्योंदा	348.85	151	166	1,009	538	471	77	61	...	...	287	117
248	बिलसरायां	387.70	220	238	1,233	674	559	201	173	...	...	325	112
249	जरैला	122.62	131	131	687	381	306	298	231	...	...	102	36
250	घनो रामपुर	129.50	48	56	314	168	146	63	54	...	...	45	21
251	करसा	530.97	302	343	2.124	1,136	988	367	304	...	...	468	199

RURAL PRIMARY CENSUS ABSTRACT

AKBARPUR TAHSIL (RURAL)—3

15	16	17	18	19	20	21	22	23	24	25	26	27	28	2	1
287	60	106	...	156	60	4	...	21	...	14	1	218	413	Karchawak	226
292	4	178	...	66	4	...	...	48	...	...	4	258	455	Karbak	227
236	4	120	1	79	2	3	1	34	...	...	...	249	361	Bhawan	228
485	9	360	...	107	9	...	...	18	...	...	...	496	793	Kisarwal	229
1,060	6	695	2	282	1	5	...	78	3	5	32	942	1,681	Bisaykpu	230
524	...	423	...	31	...	1	...	69	...	...	...	340	671	Mubarakpur Lata	231
4,199	**372**	**2,402**	**16**	**1,018**	**231**	**136**	**22**	**643**	**103**	**7**	**4**	**4,039**	**6,501**	**Total of Fatehpur Roshnai Nyay Panchayat**	
403	24	220	6	125	13	18	...	40	5	...	...	310	582	Chisaura	232
77	...	65	...	5	...	...	...	7	...	...	...	79	152	Deokali	233
205	...	147	...	47	...	6	...	5	...	...	...	209	395	Dhanjuwa	234
480	74	146	2	56	15	16	7	262	50	...	...	374	541	Raipur Kukhat	235
163	19	97	...	51	19	1	...	14	...	...	...	169	256	Godni	336
533	18	364	...	35	4	51	12	83	2	6	1	540	858	Sultanpur Perajor	237
774	61	496	2	200	54	17	1	61	4	1	3	872	1,346	Fatehpur Rosnai	238
500	90	235	1	213	86	13	2	39	1	...	...	438	707	Lodipur	239
410	27	262	4	106	21	2	...	40	2	...	...	463	671	Sherpur Tarauda	240
654	59	370	1	180	19	12	...	92	39	...	...	585	993	Rasoolpur Gogumau	241
3,509	**187**	**2,338**	**19**	**556**	**151**	**91**	**...**	**524**	**17**	**6**	**10**	**3,640**	**5,958**	**Total of Ranian Nyay Panchayat**	
746	2	628	...	53	2	2	...	63	...	...	1	827	1,335	Umaran	242
71	...	54	...	1	...	...	...	16	...	...	...	80	140	Parsidhpur Bhant	243
139	...	108	...	3	...	...	...	28	...	..	...	162	266	Khan Chandpur	244
956	47	463	2	134	30	38	...	321	15	6	9	900	1,557	Raniyan	245
193	5	171	...	14	5	2	...	6	...	...	...	178	323	Katka	246
263	13	181	...	41	13	28	...	13	...	...	...	275	458	Ahmadpur Seonda	247
363	75	243	17	97	53	10	...	13	...	...	...	311	484	Bilasaryan	248
190	41	103	...	80	41	...	...	7	...	...	...	191	265	Jaraila	249
75	3	38	...	14	2	4	...	19	1	...	...	93	143	Ghani Rampur	250
513	1	349	...	119	...	7	...	38	1	...	...	623	987	Karsa	251

3—अकबरपुर तहसील (ग्रामीण)

1	2	3	4	5	6	7	8	9	10	11	12	13	14
	न्याय पचायत मोहाना का योग	**2,812.66**	**1,468**	**1,775**	**9,953**	**5,394**	**4,559**	**1,486**	**1,287**	**...**	**...**	**2,378**	**804**
252	जैनपुर	141.24	70	77	500	282	218	45	39	...	...	119	45
253	मंगोलपुर	229.46	88	107	618	331	287	31	20	...	...	135	52
254	सीधामऊ	299.07	124	152	826	418	408	151	156	...	...	216	112
255	मोहाना	582.77	393	421	2,505	1,368	1,137	503	448	...	...	570	164
256	तिलौंची	367.87	161	197	850	484	366	132	97	...	...	168	26
257	नाही जूनिहां	564.56	288	382	2,414	1,305	1,109	203	161	...	...	636	193
258	पतरा संडवा	627.69	344	439	2,240	1,206	1,034	421	366	...	...	534	212
	न्याय पचायत नहौली का योग	**3,046.17**	**1,626**	**1,706**	**9,823**	**5,315**	**4,508**	**1,673**	**1,470**	**13**	**13**	**2,131**	**720**
259	जलालपुर नागिन	660.88	354	381	2,036	1,132	904	382	323	...	...	394	52
260	गुजराई	544.73	260	266	1,659	907	752	92	75	...	...	317	129
261	असौरा बिरसिंहपुर	501.02	206	206	1,187	625	562	332	315	...	...	247	37
262	कुरवा खुर्द	350.87	226	236	1,368	724	644	324	282	13	13	215	132
263	महाराजपुर	95.91	54	54	313	174	139	102	84	...	...	59	15
264	चितरिया इखलासपुर	49.37	10	18	139	77	62	31	23	...	...	34	15
265	उसमानपुर जमरेही	116.96	75	94	529	285	244	62	53	...	...	121	44
266	कोरारी	366.25	173	183	1,082	575	507	69	62	...	...	319	120
267	नहौली	193.04	182	182	1,107	595	512	171	161	...	...	317	154
268	जिन्दौरा	167.14	86	86	403	221	182	108	92	...	...	108	22
	न्याय पचायत गजनेर का योग	**2,679.11**	**1,825**	**2,030**	**11,971**	**6,374**	**5,597**	**1,586**	**1,370**	**...**	**...**	**3,015**	**1,255**
269	मगंटा	322.95	317	360	2,108	1,094	1,014	235	204	...	...	513	239
270	रोगांव	204.37	135	135	754	421	333	208	165	...	...	169	70
271	कठेठी	433.84	290	359	2,184	1,146	1,038	225	195	...	...	574	273
272	कौसम	582.77	378	410	2,280	1,226	1,054	330	288	...	...	645	203
273	भदेशा	411.58	192	212	1,212	629	583	129	118	...	...	313	193
274	गजनेर	723.60	513	554	3,433	1,858	1,575	459	400	...	...	801	277
	न्याय पचायत सखन खेड़ा का योग	**2,811.44**	**1,889**	**2,309**	**12,878**	**6,898**	**5,989**	**1,767**	**1,478**	**...**	**...**	**3,461**	**1,296**
275	पामाँ	317.28	59	66	371	208	163	66	50	...	...	121	48
276	गोपीपुर	70.01	59	59	281	149	132	78	67	...	...	64	4
277	सूरजपुर	442.74	278	350	1,994	1,057	937	328	271	...	...	490	182

RURAL PRIMARY CENSUS ABSTRACT

AKBARPUR TAHSIL (RURAL)—3

15	16	17	18	19	20	21	22	23	24	25	26	27	28	2	1
2,589	**270**	**1,752**	**12**	**622**	**246**	**60**	**5**	**155**	**7**	**8**	**100**	**2,797**	**4,189**	**Total of Mohana Nyay Panchayat**	
115	2	86	...	21	1	...	...	8	1	...	...	167	216	Jainpur	252
137	7	94	2	35	5	...	...	8	...	...	...	194	280	Mangolpur	253
160	2	85	1	41	1	15	...	19	...	...	...	258	406	Sidhamau	254
685	124	406	4	222	119	18	1	39	...	...	...	683	1,013	Mohana	255
249	...	225	...	10	...	1	...	13	...	...	...	235	366	Tilauchi	256
641	36	524	5	71	24	9	3	37	4	...	...	664	1,073	Nahi Sunihan	257
602	99	332	...	222	96	17	1	31	2	8	100	596	835	Patara Sadwan	258
2,728	**205**	**2,001**	**26**	**650**	**177**	**20**	...	**49**	**2**	...	...	**2,595**	**4,303**	**Total of Noholi Nyay Panchayat**	
606	33	432	6	164	27	...	...	10	...	...	...	526	871	Jalalpur Nagin	259
501	3	479	3	22	...	...	...	...	...	...	...	406	749	Gujrai	260
320	48	251	8	63	39	2	...	2	1	...	...	305	514	Asura Birsinghpur	261
403	37	217	6	80	31	...	...	6	...	...	...	321	607	Kurwa Khurd	262
76	...	40	...	26	...	...	...	...	...	...	...	98	139	Maharajpur	263
28	4	24	1	4	...	...	...	...	...	...	...	49	61	Chitariya Ikhlaspur	264
144	10	102	...	41	70	...	...	1	...	...	...	141	174	Usmanpur Jamrehi	265
270	9	214	2	30	6	11	...	15	1	...	...	305	498	Korari	266
258	4	157	...	80	4	7	...	14	...	...	...	337	508	Naholi	267
114	...	75	...	38	...	...	...	1	...	...	...	107	182	Jindaura	268
3,098	**174**	**1,788**	**40**	**728**	**121**	**51**	**5**	**531**	**8**	**2**	**39**	**3,274**	**5,384**	**Total of Gajner Nyay Panchayat**	
549	9	370	6	103	...	8	...	68	3	...	...	545	1,005	Mangta	269
209	11	110	...	85	10	...	...	14	1	...	4	212	318	Raugaon	270
525	23	338	4	142	18	...	...	45	1	...	32	621	983	Kathithi	271
571	24	358	6	124	14	12	3	77	1	...	...	655	1,030	Kausam	272
311	33	197	3	93	30	4	...	17	...	2	3	316	547	Bhadesa	273
933	74	415	21	181	49	27	2	310	2	...	...	925	1,501	Gajner	274
3,378	**279**	**2,247**	**61**	**663**	**200**	**106**	**8**	**362**	**10**	**8**	...	**3,512**	**5,701**	**Totol of Sakhan Khera Nyay Panchayat**	
119	26	87	1	28	24	...	...	4	1	...	...	89	137	Paman	275
83	19	39	...	42	19	...	...	2	...	...	...	66	113	Gopipur	276
518	...	340	...	70	...	4	...	104	...	4	...	535	937	Surajpur	277

3—अकबरपुर तहसील (ग्रामीण)

1	2	3	4	5	6	7	8	9	10	11	12	13	14
278	शाहजहाँपुर निनाम	454.48	375	508	2,713	1,434	1,279	246	196	...	...	703	255
279	बिल्टी	213.68	147	195	1,216	631	585	132	123	...	...	314	129
280	सखन खेड़ा	1,034.82	742	845	4,647	2,516	2,131	636	534	...	...	1,305	523
281	भैथाना	278.43	229	286	1,656	903	753	281	237	...	...	464	155
	न्याय पंचायत भनेथू का योग	**3,262.69**	**1,952**	**2,181**	**11,875**	**6,341**	**5,534**	**1,828**	**1,649**	**...**	**...**	**2,812**	**1,091**
282	दुआरी	588.43	348	417	2,219	1,210	1,009	423	393	...	...	590	185
283	दलपतपुर	144.48	28	31	175	85	90	31	29	...	...	32	5
284	गंगरौली	819.52	410	418	2,287	1,227	1,060	164	133	...	...	517	216
285	मनेथू	1,000.01	600	603	3,441	1,820	1,621	550	519	...	...	741	290
286	लोहारी	380.01	386	442	2,249	1,193	1,056	392	340	...	...	588	275
287	सरवा टप्पा सैंथा	330.24	180	270	1,504	806	698	268	235	...	...	344	120
	न्याय पचायत सैंथ का योग	**2,813.88**	**1,449**	**1,726**	**10,434**	**5,629**	**4,805**	**1,512**	**1,332**	**...**	**...**	**2,430**	**955**
288	मुक्तापुर टप्पा सैंथा	229.46	107	107	679	361	318	95	91	...	...	160	64
289	जेठरौली	227.85	109	109	810	431	379	164	134	...	...	182	82
290	डुडा देव	128.69	47	47	323	177	146	109	80	...	...	46	8
291	जसवापुर	269.93	185	207	1,120	596	524	199	195	...	...	211	55
292	टुर्रा	65.97	49	52	285	159	126	106	88	...	...	58	8
293	मुर्रा	130.72	45	48	350	173	177	34	45	...	...	92	51
294	हिलौली	143.25	63	73	486	258	228	104	97	...	...	122	44
295	सैंथा	812.64	463	548	3,241	1,756	1,485	302	249	...	...	924	444
296	आलापुर	282.08	212	252	1,428	774	654	112	105	...	...	216	64
297	भरत र पियासी	523.28	169	283	1,712	944	768	287	248	...	...	419	135

RURAL PRIMARY CENSUS ABSTRACT

AKBARPUR TAHSIL (RURAL)—3

15	16	17	18	19	20	21	22	23	24	25	26	27	28	2	1
733	62	548	25	109	33	54	3	22	1	...	...	701	1,217	Shahjahanpur Ninayan	278
313	2	238	2	59	...	1	...	15	...	...	...	318	583	Bilati	279
1,177	111	694	3	252	101	43	...	188	7	...	...	1,339	2,020	Sakhan Khera	280
435	59	301	30	103	23	4	5	27	1	4	...	464	694	Bhaithana	281
3,128	**260**	**2,024**	**13**	**828**	**235**	**44**	**1**	**232**	**11**	**3**	**11**	**3,210**	**5,263**	**Totol of Bhanethu Nyay Panchayat**	
556	23	354	1	139	22	7	...	56	...	...	10	654	976	Duwari	282
52	1	34	...	18	1	...	...	...	...	...	...	33	89	Dalpatpur	283
613	64	511	6	70	56	9	...	23	2	...	1	614	995	Gangrauli	284
956	46	644	5	226	33	2	1	84	7	...	...	864	1,575	Manethu	285
561	111	312	1	169	110	26	...	54	...	3	...	629	945	Lohari	286
390	15	169	...	206	13	...	...	15	2	...	...	416	683	Sarwa Tappa Saitha	287
2,862	**282**	**1,914**	**33**	**671**	**220**	**16**	**9**	**261**	**20**	**...**	**6**	**2,767**	**4,517**	**Total of Sainth Nyay Panchayat**	
187	10	95	...	72	8	...	...	20	2	...	...	174	308	Muktapur Tappa Saitha	288
219	59	132	...	59	53	...	...	28	6	...	...	212	320	Jatharauli	289
85	...	52	...	31	...	...	...	2	...	...	...	92	146	Dunda Devo	290
312	80	170	...	114	75	...	...	28	5	...	...	284	444	Jaswapur	291
77	...	46	...	29	...	...	...	2	...	...	...	82	126	Turra	292
93	1	83	1	9	...	...	...	1	...	...	...	80	176	Murra	293
122	...	80	...	38	...	...	...	4	...	...	...	136	228	Hilauli	294
864	54	577	11	115	28	11	8	161	7	...	...	892	1,431	Sintha	295
395	34	320	14	67	20	...	...	8	...	...	6	379	614	Alapur	296
508	44	359	7	137	36	5	1	7	...	...	...	436	724	Bharatpur Pyasi	297

नगरीय प्राथमिक जनगणना सार

3—अकबरपुर तहसील (नगरीय)

लोकेशन कोड नं० Location Code No.	नगर/वार्ड का नाम Name of Town/ Ward	नगर/वार्ड का क्षेत्रफल वर्ग कि० मी० में Area of Town/Ward (in Km².)	आबाद आवासीय मकानों की संख्या Occupied Residential Houses	परिवारों की संख्या No. of households	कुल जनसंख्या (संस्थागत और बेघर जनसंख्या सहित) Total population (Including Institutional and Houseless population)			अनुसूचित जातियाँ Scheduled Castes		अनुसूचित जनजातियाँ Scheduled Tribes		साक्षर Literate	
					व्य० P	पु० M	स्त्री F	पु० M	स्त्री F	पु० M	स्त्री F	पु० M	स्त्री F
1	2	3	4	5	6	7	8	9	10	11	12	13	14
	अकबरपुर नगरक्षेत्र का योग 22/28/VIII	2.25	1,647	1,809	10,560	5,707	4,853	710	560	...	...	2,608	1,371
1	बावली मोहाल		194	194	1,242	691	551	26	2	...	...	192	47
2	किदवईनगर		128	128	845	447	398	3	3	...	...	108	33
3	रामगंज		156	156	973	530	443	35	26	...	...	228	106
4	सिद्धनगर		205	227	1,227	659	568	175	147	...	...	412	257
5	कालीगंज		145	198	1,173	627	546	46	35	...	...	315	189
6	हरीगंज		139	171	1,018	546	472	32	22	...	...	186	114
7	अशोकनगर		86	116	705	372	333	17	20	...	...	191	129
8	अयोध्यानगर		191	216	1,203	643	560	58	47	...	...	398	222
9	नयागंज		180	180	1,004	557	447	87	73	...	...	292	137
10	ब्रह्मनगर		223	223	1,170	635	535	231	185	...	...	286	137

URBAN PRIMARY CENSUS ABSTRACT

AKBARPUR TAHSIL (URBAN)—3

मुख्य काम करने वाले MAIN WORKERS															
कुल मुख्य काम करने वाले Total Main Workers (I to IX)		काश्तकार Cultivators (I)		खेतिहर मजदूर Agricultural Labourers (II)		पारिवारिक उद्योग उत्पादन, संसाधन सर्विसिंग व मरम्मत Household Industry, Manufacturing processing, Servicing and Repairs V(a)		अन्य काम करने वाले Other Workers III, IV, V (b) VI to IX		सीमांतिक काम करने वाले Marginal Workers		काम न करने वाले Non-Workers		नगर/वार्ड का नाम Name of Town/ Ward	लोकेशन कोड नं० Location Code No.
पु० M	स्त्री F	पु० M	स्त्री F	पु० M	स्त्री F	पु० M	स्त्री F	पु० M	स्त्री F	पु० M	स्त्री F	पु० M	स्त्री F		
15	16	17	18	19	20	21	22	23	24	25	26	27	28	2	1
2,661	**112**	**624**	**5**	**731**	**41**	**157**	**8**	**1,149**	**58**	**...**	**1**	**3,046**	**4,749**	**Total of Akbarpur T.A. 22/28/VIII**	
326	11	89	...	120	5	32	2	85	4	...	...	365	540	Bavli Mohal	1
232	10	78	...	72	4	45	3	37	3	...	...	215	388	Qidwainagar	2
273	2	116	2	70	...	3	...	84	...	...	...	257	441	Ramganj	3
293	27	29	1	94	6	17	1	153	19	...	...	366	541	Sidhanagar	4
309	9	75	...	73	1	10	1	151	7	...	...	318	537	Kaliganj	5
255	6	81	...	60	2	10	...	104	4	...	1	291	465	Hariganj	6
181	5	32	...	15	...	15	...	119	5	...	...	191	328	Ashoknagar	7
267	7	26	...	47	1	17	1	177	5	...	...	376	553	Aaodhyanagar	8
230	6	46	2	89	2	2	...	93	2	...	...	327	441	Nayagaj	9
295	29	52	...	02 91		6	...	146	9	...	...	340	506	Birahmanagr	10

नगरीय प्राथमिक जनगणना सार

URBAN PRIMARY CENSUS ABSTRACT

परिशिष्ट
APPENDIX

नगरीय इकाई का नाम—अकबरपुर नगरक्षेत्र
Name of Urban Unit—Akbarpur T. A.

कुल जनसंख्या, अनुसूचित जाति/अनुसूचित जनजाति की जनसंख्या—नगरीय (ब्लाकवार)
Total, Scheduled Castes/Scheduled Tribes, Population—Urban (Blockwise)

लोकेशन कोड नम्बर Location Code No.	नगरीय इकाई/वार्ड का नाम तथा प्रगणक ब्लाक का नम्बर Name of Town/ Ward/Urban Block		कुल जनसंख्या Total Population	अनुसूचित जाति Scheduled Castes	अनुसूचित जनजाति Scheduled Tribes
1	2		3	4	5
महायोग					
Grand Total			10,560	1,270	...
	बावली मोहाल Bavli Mohal				
22/28/VIII		1	783	25	...
		2	459	3	...
बावली मोहाल का योग Total of Bavli Mohal			1,242	28	...
	किदवईनगर Qidainagar				
22/28/VIII		3	533	...	...
		4	312	6	...
किदवईनगर का योग Total of Qidwainagar			845	6	...
	रामगंज Ramganj				
22/28/VIII		5	498	57	...
		6	475	4	...
रामगंज का योग Total of Ramganj			973	61	...
	सिद्धनगर Sidhanagar				
22/28/VIII		7	549	47	...
		8	678	275	...
सिद्धनगर का योग Total of Sidhanagar			1,227	322	...
	कालीगंज Kaliganj				
22/28/VIII		9	592	66	...
		10	581	15	...
कालीगंज का योग Total of Kaliganj			1,173	81	...
	हरीनगर Harinagar				
22/28/VIII		11	511	...	...
		12	507	54	...
हरीनगर का योग Total of Harinagar			1,018	54	...
	अशोकनगर Ashoknagar				
22/28/VIII		13	234	6	...
		14	471	31	...
अशोकनगर का योग Total of Ashoknagar			705	37	...

नगरीय प्राथमिक जनगणना सार

URBAN PRIMARY CENSUS ABSTRACT

परिशिष्ट — नगरीय इकाई का नाम—अकबरपुर नगरक्षेत्र

APPENDIX — Name of Urban Unit—Akbarpur T. A.

कुल जनसंख्या, अनुसूचित जाति/अनुसूचित जनजाति की जनसंख्या—नगरीय (ब्लाकवार)

Total, Scheduled Castes/Scheduled Trides, Population—Urban (Blockwise)

लोकेशन कोड नम्बर Location Code No.	नगरीय इकाई/वार्ड का नाम तथा प्रगणक ब्लाक का नम्बर Name of Town/ Ward/Urban Block	कुल जनसंख्या Total Population	अनुसूचित जाति Scheduled Castes	अनुसूचित जनजाति Scheduled Tribes
1	2	3	4	5
	अयोध्यानगर Ayodhyanagar			
22/46/VIII	15	547	99	...
	16	656	6	...
अयोध्यानगर का योग Total of Ayohyanagar		1,203	105	...
	नयागंज Nayagnj			
22/28/VIII	17	587	97	...
22/28/VIII	18	417	63	...
नयागंज का योग Total of Nayaganj		1,004	160	...
	ब्रह्मनगर Brahmanagar			
22/28/VIII	19	458	69	...
	20	712	347	...
ब्रह्मनगर का योग Total of Brahmanagar		1,170	416	...

3—अकबरपुर तहसील (नगरीय)

लोकेशन कोड नं० Location Code No.	नगर/वार्ड का नाम Name of Town/Ward	नगर/वार्ड का क्षेत्रफल (वर्ग कि०मी० में) Area of Town/Ward (in Km.²)	आबाद आवासीय मकानों की संख्या Occupied Residential Houses	परिवारों की संख्या No. of Households	कुल जनसंख्या (संस्थागत और बेघर जनसंख्या सहित) Total population (including Institutional and Houseless population)			अनुसूचित जातियाँ Scheduled Castes		अनुसूचित जनजातियाँ Scheduled Tribes		साक्षर Literate	
					व्य० P	पु० M	स्त्री F	पु० M	स्त्री F	पु० M	स्त्री F	पु० M	स्त्री F
1	2	3	4	5	6	7	8	9	10	11	12	13	14
	हरा नगरक्षेत्र का योग 22/28/XI	**1.10**	**1,410**	**1,463**	**8,055**	**4,386**	**3,669**	**755**	**587**	...	...	**2,869**	**1,749**
1	बाल्मीकीनगर		162	162	930	520	410	207	152	...	...	339	211
2	अम्बेदकरनगर		141	141	820	435	385	135	108	...	...	292	198
3	राजिन्दरनगर		145	145	804	413	391	83	76	...	...	282	184
4	बालभद्र ब्रजनारायणनगर		148	151	903	480	423	47	45	...	...	324	206
5	गांधीनगर		84	95	565	307	258	10	5	...	...	153	83
6	मोतीगंज सरोजनीनगर		112	115	718	363	355	26	20	...	...	268	196
7	प्रतापनगर		153	174	957	523	434	44	36	...	...	279	162
8	रेलवे कलोनी उ०रे० एरिया		194	207	974	573	401	92	56	...	...	383	172
9	शान्तीनगर		271	273	1,384	772	612	112	89	...	...	549	337

URBAN PRIMARY CENSUS ABSTRACT

AKBARPUR TAHSIL (URBAN)—3

मुख्य काम करने वाले MAIN WORKERS															
कुल मुख्य काम करने वाले Total main workers (I to IX)		काश्तकार Cultivators (I)		खेतिहर मजदूर Agricultural Labourers (II)		पारिवारिक उद्योग उत्पादन, संसाधन सर्विसिंग व मरम्मत Household Industry, manufacturing processing, servicing and Repairs V(a)		अन्य काम करने वाले Other workers III, IV, V (b) VI to IX		सीमांतिक काम करने वाले Marginal Workers		काम न करने वाले Non-workers		नगर/वार्ड का नाम Name of Town/ Ward	लोकेशन कोड नं० Location Code No.
पु० M	F स्त्री	पु० M	स्त्री F	पु० M	स्त्री F	पु० M	स्त्री F	पु० M	स्त्री F	पु० M	स्त्री F	पु० M	स्त्री F		
15	16	17	18	19	20	21	22	23	24	25	26	27	28	2	1
2,000	72	253	...	200	6	210	4	1,337	62	...	3	2,386	3,594	Total of Rura T.A. 22/28/XI	
[illegible]	9	19	...	2		79	1	128	8	...	3	292	398	Bimikinagar	1
199	8	[illegible]	...	29	...	28	...	134	8	...	...	236	377	Ambedkarnagar	2
198	8	20	...	[illegible]	1	...	...	130	7	...	...	215	383	Rajendranagar	3
[illegible]	5	26		26	1	...	...	137	4	...	...	291	418	Balbhadra Brijnarayan-nagar	4
130	2	11	...	21	...	2	...	96	2	...	...	177	256	Gandhinagar	5
180	4	45	...	15	...	16	...	104	4	...	...	183	351	Motiganj Sarojninagar	6
241	16	60	...	14	4	22	3	145	9	...	...	282	418	Pratapnagar	7
284	9	24	...	4	...	30	...	226	9	...	...	289	392	Rly Colony N.R.	8
351	11	34	...	47	...	33	...	237	11	...	...	421	601	Shantinagar	9

नगरीय प्राथमिक जनगणना सार

URBAN PRIMARY CENSUS ABSTRACT

परिशिष्ट — नगरीय इकाई का नाम—रुरा नगरक्षेत्र

APPENDIX — Name of Urban Unit—Rura T. A.

कुल जनसंख्या, अनुसूचित जाति/अनुसूचित जनजाति की जनसंख्या—नगरीय (ब्लाकवार)

Total, Scheduled Castes/Scheduled Tribes, Population—Urban (Blockwise)

लोकेशन कोड नम्बर Location Code No.	नगरीय इकाई/वार्ड का नाम तथा प्रगणक ब्लाक का नम्बर Name of Town/ Ward Urban Block	कुल जनसंख्या Total Population	अनुसूचित जाति Scheduled Castes	अनुसूचित जनजाति Scheduled Tribes
1	2	3	4	5
महायोग				
Grand Total		8,055	1,343	...
नहर वार्ड उत्तर (बाल्मीकीनगर)				
Nahar Ward Uttar (Balmikinagar)				
22/28/XI	1	327	104	...
	2	603	255	...
नहर वार्ड उत्तर का योग				
Total of Nahar Ward uttar		930	359	...
अम्बेकरनगर				
Ambedkarnagar				
22/28/XI	3	384	47	...
	4	436	196	...
अम्बेदकरनगर का योग				
Total of Ambedkarnagar		820	243	..
राजिन्दरनगर				
Rajendranagar				
22/28/XI	5	581	15	...
	6	223	144	...
राजिन्दरनगर का योग				
Total of Rajendranagar		804	159	...
बालभद्र ब्रजनारायणनगर				
Balbhara Brijnarayannagar				
22/28/XI	7	552	16	...
	8	351	76	..
बालभद्र ब्रजनारायण नगर का योग				
Total of Balbhara Brij-narayannagar		903	92	..
गांधीनगर				
Gandhinagar				
22/28/XI	9	565	15	
मोतीगंज सरोजनीनगर				
Motiganj Sarojninagar				
22/28/X1	10	448	30	...
	11	270	16	...
मोतीगंज सरोजनीनगर का योग				
Total of Motiganj Sarojninagar		718	46	...
प्रतापनगर				
Pratapnagar				
22/28/XI	12	672	26	...
	13	285	54	...
प्रतापनगर का योग				
Total of Pratapnagar		957	80	...

नगरीय प्राथमिक जनगणना सार

URBAN PRIMARY CENSUS ABSTRACT

परिशिष्ट — नगरीय इकाई का नाम—रुरा नगरक्षेत्र

APPENDIX — Name of Urban Unit—Rura T.A.

कुल जनसंख्या, अनुसूचित जाति/अनुसूचित जनजाति की जनसंख्या—नगरीय (ब्लाकवार)

Total, Scheduled Castes/Scheduled Tribes, Population—Urban (Blockwise)

लोकेशन कोड नम्बर Location Code No.	नगरीय इकाई/वार्ड का नाम तथा प्रगणक ब्लाक का नम्बर Name of Town/ Ward/Urban Block	कुल जनसंख्या Total Population	अनुसूचित जाति Scheduled Castes	अनुसूचित जनजाति Scheduled Tribes	लोकेशन कोड नम्बर Location Code No.	नगरीय इकाई वार्ड/ का नाम तथा प्रगणक ब्लाक का नम्बर Name of Town/ Ward/Urban Block	कुल जनसंख्या Total Population	अनुसूचित जाति Scheduled Castes	अनुसूचित जनजाति Scheduled Tribes
1	2	3	4	5	1	2	3	4	5
	रेलवे कालोनी उ० रे० एरिया Railway Colony N. R. Area					शान्तिनगर Shantinagar			
22/28/XI	14	506	109	.	22/28/XI	16	754	137	..
	15	468	39	...		17	630	64	...
रेलवे कालोनी उ०रे० एरिया का योग Total of Railway Colony N.R. Area		974	148	...	शान्तिनगर का योग Total of Shantinagar		1,384	201	...

3—अकबरपुर तहसील (नगरीय)

लोकेशन कोड नं० Location Code No.	नगर/वार्ड का नाम Name of Town/ Ward	नगर/वार्ड का क्षेत्रफल (वर्ग कि०मी० में) Area of Town/Ward (in Km.²)	आबाद आवासीय मकानों की संख्या Occupied Residential Houses	परिवारों की संख्या No. of Households	कुल जनसंख्या (संस्थागत और बेघर जनसंख्या सहित) Total population (including Institutional and Houseless population)			अनुसूचित जातियाँ Scheduled Castes		अनुसूचित जनजातियाँ Scheduled Tribes		साक्षर Literate	
					व्य० P	पु० M	स्त्री F	पु० M	स्त्री F	पु० M	स्त्री F	पु० M	स्त्री F
1	2	3	4	5	6	7	8	9	10	11	12	13	14
	शिवाली नगरक्षेत्र का योग 22/28/XVII	**4.00**	**969**	**983**	**5,225**	**2,787**	**2,438**	**482**	**367**	...	...	**1,658**	**1,049**
1	जवाहरनगर		173	175	832	451	381	104	112	...	...	177	72
2	सुभाषनगर		69	69	403	215	188	22	24	...	...	132	80
3	गांधीनगर		175	177	1,010	543	467	14	10	...	...	354	232
4	शंकरनगर		72	72	433	242	191	...	...	...	...	188	95
5	रामनगर		153	153	848	444	404	29	26	...	...	283	210
6	आजादनगर		51	54	271	150	121	10	6	...	...	97	61
7	देवनगर		71	78	412	213	199	3	3	...	...	146	100
8	साकेतनगर		57	57	274	138	136	...	...	...	...	110	106
9	निरालानगर		148	148	742	391	351	220	186	...	...	171	93

URBAN PRIMARY CENSUS ABSTRACT

AKBARPUR TAHSIL (URBAN)—3

मुख्य काम करने वाले MAIN WORKERS															
कुल मुख्य काम करने वाले Total Main Workers (I to IX)		काश्तकार Cultivators (I)		खेतिहर मजदूर Agricultural Labourers (II)		पारिवारिक उद्योग उत्पादन, संसाधन सर्विसिंग व मरम्मत Household Industry, Manufacturing processing, Servicing and Repairs V(a)		अन्य काम करने वाले Other Workers III, IV, V (b) VI to IX		सीमांतिक काम करने वाले Marginal Workers		काम न करने वाले Non-Workers		नगर/वार्ड का नाम Name of Town/ Ward	लोकेशन कोड नं० Location Code No.
पु० M	स्त्री F	पु० M	स्त्री F	पु० M	स्त्री F	पु० M	स्त्री F	पु० M	स्त्री F	पु० M	स्त्री F	पु० M	स्त्री F		
15	16	17	18	19	20	21	22	23	24	25	26	27	28	2	1
1,247	**61**	**484**	**12**	**181**	**2**	**14**	**2**	**568**	**45**	**...**	**...**	**1,540**	**2,377**	**Total of Shiwali T.A. 22/28/XVII**	
205	9	17	1	8	...	...	...	180	8	...	...	246	372	Jawaharnagar	1
101	3	67	...	6	...	...	...	28	3	...	...	114	185	Subhashnagar	2
249	6	100	...	50	...	4	...	95	6	...	...	294	461	Gandhinagar	3
112	4	21	1	13	...	3	...	75	3	...	...	130	187	Shankernagar	4
189	6	63	...	35	...	1	...	90	6	...	...	255	398	Ramnagar	5
70	...	28	...	12	...	2	...	28	...	...	...	80	121	Ajadnagar	6
95	9	47	3	23	...	...	...	25	6	...	...	118	190	Davenagar	7
59	14	29	6	1	...	...	...	29	8	...	...	79	122	Saketnagar	8
167	10	112	1	33	2	4	2	18	5	...	...	224	341	Niralanagar	9

नगरीय प्राथमिक जनगणना सार

URBAN PRIMARY CENSUS ABSTRACT

परिशिष्ट — नगरीय इकाई का नाम—शिवाली नगरक्षेत्र

APPENDIX — Name of Urban Unit—Shiwali T. A.

कुल जनसंख्या, अनुसूचित जाति/अनुसूचित जनजाति की जनसंख्या—नगरीय (ब्लाकवार)

Total, Scheduled Castes/Scheduled Tribes, Population—Urban (Blockwise)

लोकेशन कोड नम्बर Location Code No.	नगरीय इकाई/वार्ड का नाम तथा प्रगणक ब्लाक का नम्बर Name of Town/ Ward/Urban Block	कुल जनसंख्या Total Population	अनुसूचित जाति Scheduled Castes	अनुसूचित जनजाति Scheduled Tribes	लोकेशन कोड नम्बर Location Code No.	नगरीय इकाई/वार्ड का नाम तथा प्रगणक ब्लाक का नम्बर Name of Town/ Ward/Urban Block	कुल जनसंख्या Total Population	अनुसूचित जाति Scheduled Castes	अनुसूचित जनजाति Scheduled Tribes
1	2	3	4	5	1	2	3	4	5
	महायोग Grand Total	5,225	769	...		रामनगर Ramnagar			
	जवाहरनगर Jawaharnagar				22/28/XVII 5		848	55	...
22/28/XVII 1		832	216	...		आजादनगर Ajadnagar			
	सुभाषनगर Subhasnagar				22/28/XVII 6		271	16	...
22/28/XVII 2		403	46	...		देवनगर Devnagar			
	गाँधीनगर Gandhinagar				22/28/XVII 7		412	6	...
22/28/XVII 3		569	18	...		साकेतनगर Saketnagar			
10		441	6	...					
गाँधीनगर का योग Total of Gandhinagar		1,010	24	...	22/28/XVII 8		274	...	...
	शंकरनगर Shankernagar					निरालानगर Niralanagar			
22/28/XVII 4		433	..	...	22/28/XVII 9		742	406	...

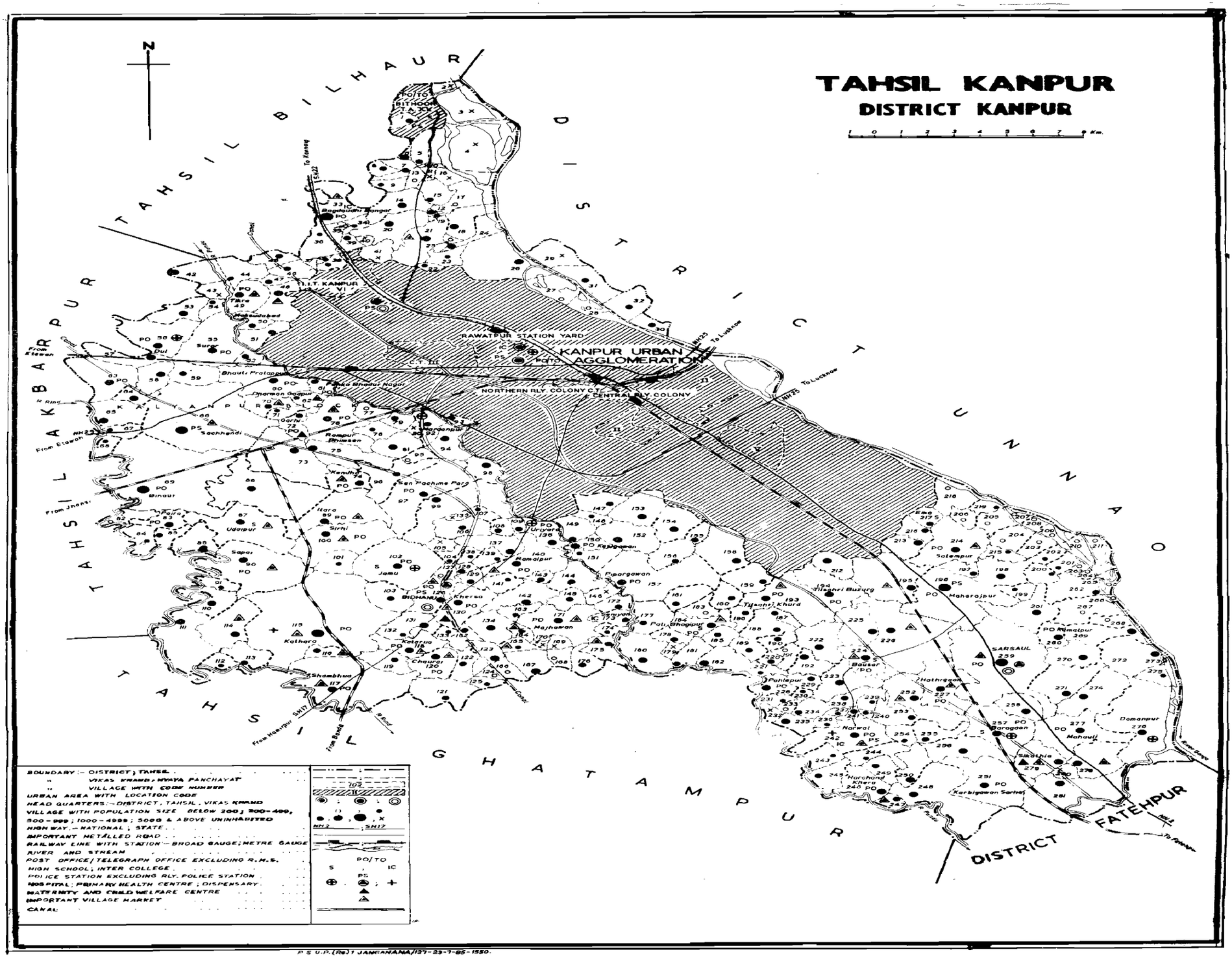

P S U P (Rs) 1 JANGANANA/127-23-7-85-1550.

4 - कानपुर तहसील

4 - Kanpur Tahsil

ग्रामों की वर्णानुक्रम सूची

कानपुर तहसील

क्रम सं०	ग्राम का नाम	लोकेशन कोड नं०	क्रम सं०	ग्राम का नाम	लोकेशन कोड नं०	क्रम सं०	ग्राम का नाम	लोकेशन कोड नं०
1	2	3	1	2	3	1	2	3
1	अखरी	245	36	कठारा	115	71	गदन खेड़ा	68
2	अटवा	172	37	कठेरुआ	118	72	गम्भीरपुर कछार	20
3	अफजलपुर	129	38	कठौंगर	152	73	गम्भीरपुर दक्षिण	95
4	अमलीपुर	149	39	कथुई	134	74	गुजानी रुग्ल	93
5	अमौली	197	40	कमालपुर नरवल	260	75	गुसरा	112
6	आराजी मझावन	169	41	करविगवां सरहा	251	76	गोपालपुर	81
7	इटारा	89	42	करविगवाँ सलेमपुर	216	77	गंगापुर कछार	40
8	ईश्वरी खेड़ा	179	43	कासीगवाँ	150	78	गंगापुर चकबदन	22
9	ईश्वरीगंज	15	44	काकोरी	162	79	गंगभेवा	221
10	उदयपुर	87	45	किशुनपुर मंझावन	133	80	घुरुवा खेड़ा	154
11	उमरना	201	46	कीरतपुर	91	81	चक कुल्हौली	168
12	उरियारा	136	47	कुड़हीगाँव	160	82	चकद्वारी	174
13	ऐंती	85	48	कुंडरी चम्पतपुर	111	83	चक रतनपुर	37
14	ऐमा	217	49	कुढ़वा	159	84	चन्दनपुर	230
15	ककराली	183	50	कुम्हऊपुर	151	85	चिरान	19
16	कटरा घनश्याम	64	51	कुरसौली	45	86	चौरई	120
17	कटरी उमरना	211	52	कुरौना बहादुरनगर	106	87	चंदनपुर	206
18	कटरी कानपुर कोहनार	28	53	कुल्हौली	167	88	छीतेपुर	62
19	कटरी जमदा	208	54	कुसमरा	280	89	छौकी	121
20	कटरी ज्योरा नवाबगंज	27	55	कुरियान	155	90	जखरा	54
21	कटरी डोमनपुर	275	56	कुरयानो	237	91	जगदीशपुर	163
22	कटरी ठोढ़ी	218	57	कैन्धा	74	92	जमदा	264
23	कटरी नरायनपुर सलेमपुर	265	58	खड़गपुर	148	93	जमरेही	103
24	कटरी नागपुर	273	59	ख्यौरा कटरी	26	94	जरकला	158
25	कटरी बगहा	266	60	खरौती	270	95	जहानपुर	138
26	कटरी बिठूर कलां	2	61	ख्वाजागीपुर	220	96	जादवपुर	101
27	कटरी बिठूर खुर्द	3	62	खुगनपुर	213	97	जामू	102
28	कटरी बिपौसी	268	63	खुधौली	181	98	टिकरा कानपुर	49
29	कटरी भितारा	207	64	खुशालगंज	16	99	टिकरा काना	254
30	कटरी मिर्जापुर	29	65	खेरसा	130	100	टिकरा चौहान	239
31	कटरी राजापुर	210	66	खंडेसर	116	101	टिकरा मधाई	175
32	कटरी लखमी खेड़ा	30	67	गढ़ी कानपुर	72	102	टिकरी	43
33	कटरी शंकरपुर	31	68	गढ़ी नर्बल	186	103	टिकरी भाऊ	234
34	कटरी सफीपुर	264	69	गढ़वा मझावन	132	104	टौंस	223
35	कटरी सैयद अलीपुर	209	70	गढेवा मोहसिनपुर	108	105	डांड़ी का पुरवा	107

ग्रामों की वर्णानुक्रम सूची

कानपुर तहसील

क्रम सं०	ग्राम का नाम	लोकेशन कोड नं०	क्रम सं०	ग्राम का नाम	लोकेशन कोड नं०	क्रम सं०	ग्राम का नाम	लोकेशन कोड नं०
1	2	3	1	2	3	1	2	3
106	डोमनपुर	276	141	नौरंगाबाद	47	176	बड़ागाँव	257
107	ढ़ोढी	219	142	पकरी	67	177	बरहर कछार	9
108	तकसीमपुर	164	143	पतरसा	79	178	बरहर बांगर	7
109	ताजपुर	187	144	पतेहुरी	96	179	बहेड़ा	51
110	ताहरपुर	232	145	पनका बहादुरनगर	61	180	बाजपुर	143
111	तिरमा	177	146	पनौरी	240	181	बारधरी	222
112	तिलसहरी खुर्द	193	147	परगही कछार	35	182	बिच्छो गांव	166
113	तिलसहरी बुजुर्ग	194	148	परगही बांगर	36	183	बिधनी	126
114	तिवारीपुर	258	149	परतापपुर नर्बल	244	184	बिनौर	69
115	तुलौरा	188	150	परतापपुर मजरा रामपुर	80	185	बिपौसी	269
116	थरेपाह	255	151	परतापपुर सरसई	77	186	बुधेरा	161
117	दलेलपुर	123	152	परतापपुर हरी	18	187	बेहरा सकट	189
118	दहेली उजागर	114	153	पृथ्वीगंज	17	188	बैकुन्ठपुर	14
119	दीपापुर	252	154	परसौली	147	189	बौसर	224
120	दुर्जनपुर	104	155	पलरा	83	190	बंगीचिन्गी	191
121	दुल	56	156	पहलेपुर	228	191	बंगी भितरी	192
122	धरमपुर	25	157	पारा	231	192	भगना खेड़ा	236
123	धर्मगदपुर	63	158	पाली खुर्द	185	193	भदासा	198
124	धर्मनगद नर्बल	233	159	पाली भोगीपुर	184	194	भाई रामपुर	88
125	धरोहरा	110	160	पिपौरी	94	195	भारु	144
126	धसूरी	146	161	पीपरगवां	157	196	भितारा	205
127	धौंवर	82	162	पुरवामीर	278	197	भिसार	65
128	नकटू	58	163	पूरनपुर	256	198	भीसी जरगाँव	59
129	नगवां	153	164	पैगूपुर कछार	11	199	भुकनई	178
130	ननौरा	229	165	पैगूपुर बांगर	8	200	भूल	57
131	न्यौरी	109	166	पोहर	247	201	भैलामऊ	70
132	नर्बल	242	167	फतेहपुर उत्तर	13	202	भौंती खेड़ा	52
133	नरायनपुर सलेमपुर	262	168	फतेहपुर दक्षिण	98	203	भौली परतापपुर	60
134	नसरा	235	169	फुफबार राजथोक	225	204	मकसूदाबाद	48
135	नसेनियां	50	170	फुफबार सुईथोम	226	805	मगरासा	137
136	नागपुर	272	171	बकौली	113	206	मझावन	171
137	नारामऊ कछार	41	172	बगदौधी कछार	34	207	मटियारा	128
138	नूरपुर उर्फ लालपुर	170	173	बगदौधी बांगर	33	208	मथुरा खेड़ा	200
139	निबादा बौसर	253	174	बगहा	267	209	मन्डिवा	241
140	नौगवां गौतम	281	175	बधरा	156	210	मन्धना	190

ग्रामों की वर्णानुक्रम सूची

कानपुर तहसील

क्रम सं०	ग्राम का नाम	लोकेशन कोड नं०	क्रम सं०	ग्राम का नाम	लोकेशन कोड नं०	क्रम सं०	ग्राम का नाम	लोकेशन कोड नं०
1	2	3	1	2	3	1	2	3
211	मर्दनपुर	92	236	शाहपुर मझावन	145	261	सोनियां	173
212	महराजपुर	196	237	शीशपुर	248	262	सेवरझाल	238
213	महुवा गांव	274	238	सगुनपुर	249	263	सेमरुआ	182
214	महोली	277	239	सचेंड़ी	66	264	सैयद अलीपुर	203
215	मोहम्मदपुर	1	240	सपई	90	265	सैमां गोझा	105
216	रमईपुर	140	241	सफीपुर नर्बल	263	270	सोना	73
217	रमेल कछार	4	241	सम्भरपुर	23	267	श्रीरामपुर	127
218	रमेल बांगर	6	243	सरनैयतपुर	135	268	हजरतपुर	243
219	रहमन	261	244	सरसौल	259	269	हरचन्द्र खेड़ा	246
220	राजापुर	202	245	सलेमपुर	214	270	हरदौली	176
221	राम खेड़ा	122	246	सवाइजपुर	180	271	हरबासपुर	131
222	रामपुर खास	75	247	साईबसी	199	272	हरहा	119
223	रामपुर भीमसेन	76	248	सिकठिया	279	273	हाजीपुर	142
224	रायकेपुर	42	249	सिंगरापुर	165	274	हाथीगांव	227
225	रायपुर कछार	84	250	सिरही	100	275	हाथीपुर	195
226	रायपुर नर्बल	250	251	सिंहपुर कछार	21	276	हिन्दुपुर	24
227	रौतरा	139	252	सिंहपुर कछार	78	277	हिरदेपुर	12
228	रौतेपुर	53	253	सुजानपुर	71	278	हींगूपुर कछार	10
229	लहरपुर	215	254	सुन्धैला	271	279	गूहीपुर बांगर	5
230	लाल्हेपुर	86	255	सुभौली	212	280	हीरा कछार	39
231	लुधवा खेड़ा	32	256	सुरार	55	281	हीरा बांगर	38
232	लुधौली	141	257	सुरौली	125			
233	लोहार	46	258	सुल्तानपुर	124			
234	लोहार खेड़ा	44	259	सेन पश्चिम पारा	97			
235	शम्भुआ	117	260	सेन पूरब पारा	99			

ALPHABETICAL LIST OF VILLAGES

KANPUR TAHSIL

Sl.No.	Name of Village	Location Code No.	Sl.No.	Name of Village	Location Code No.	Sl.No.	Name of Village	Location Code No.
1	2	3	1	2	3	1	2	3
1	Afazalpur	129	36	Bhul	57	71	Gangapur Chak Badan	22
2	Aima	217	37	Bichhigaon	166	72	Gangapur Kachhar	40
3	Ainti	85	38	Bidhini	126	73	Garhewa Majhawan	132
4	Akhare	245	39	Binaur	69	74	Garhewa Mohsinpur	108
5	Amlipur	149	40	Bipausi	269	75	Garhi Kanpur	72
6	Amauli	197	41	Budhera	161	76	Garhi Narwal	186
7	Arazi Majhawan	169	42	Chakdwari	174	77	Ghurwa Khera	154
8	Atwa	172	43	Chak Kulhauli	168	78	Gopalpur	81
9	Bagdaudhi Bangar	33	44	Chak Ratanpur	37	79	Gujani Rural	93
10	Bagdaudhi Kachhar	34	45	Chandanpur	206	80	Gusra	112
11	Bagha	267	46	Chandanpur	230	81	Harbaspur	131
12	Baghara	156	47	Chaurai	120	82	Harchand Khera	246
13	Bahera	51	48	Chhauki	121	83	Hardauli	176
14	Bajpur	143	49	Chhitepur	62	84	Harha	119
15	Bakauli	113	50	Chiran	19	85	Hathipur	195
16	Bangi Bhitari	192	51	Daheli Ujagar	114	86	Hathigaon	227
17	Babgi Chingi	191	52	Dalelpur	123	87	Hazipur	142
18	Baradhari	222	53	Dandi ka Purwa	107	88	Hazaratpur	243
19	Baragaon	257	54	Dharampur	25	89	Hindupur	24
20	Barhat Bangar	7	55	Dharmangadpur	63	90	Hingupur Bangar	5
21	Barhat Kachhar	9	56	Dharmangadpur Narwal	233	91	Hingupur Kachhar	10
22	Bausar	224	57	Dharohara	110	92	Hirdaypur	12
23	Behra Sakat	189	58	Dhasuri	146	93	Hira Bangar	38
24	Bekunthpur	14	59	Dhondhar	82	94	Hira Kachhar	39
25	Bhadasa	198	60	Dhondhi	219	95	Ishwariganj	15
26	Bhagna Khera	236	61	Dipapur	252	96	Ishwari Khera	179
27	Bhaila Mau	70	62	Domanpur	276	97	Itara	89
28	Bhairampur	88	63	Dul	56	98	Jadavpur	101
29	Bharu	144	64	Durjanpur	104	99	Jagdishpur	163
30	Bhaunti Khera	52	65	Fatehpur Dakkhin	98	100	Jahanpur	138
31	Bhaunti Partappur	60	66	Fatehpur Uttar	13	101	Jakhara	54
32	Bhisar	65	67	Gadan Khera	68	102	Jamda	204
33	Bhisijargaon	59	68	Gambhirpur Dakshin	95	103	Jamrehi	103
34	Bhitara	205	69	Gambhirpur Kachhar	20	104	Jamu	102
35	Bhuknai	178	70	Gang Bhewa	221	105	Jarkala	158

ALPHABETICAL LIST OF VILLAGES

KANPUR TAHSIL

Sl.No.	Name of Village	Location Code No.	Sl.No.	Name of Village	Location Code No.	Sl.No.	Name of Village	Location Code No.
1	2	3	1	2	3	1	2	3
106	Kakarali	183	141	Khersa	130	176	Nagpur	272
107	Kakori	162	142	Khuganpur	213	177	Nagawan	153
108	Kamalpur Narwal	260	143	Khughauli	181	178	Naktu	58
109	Karbigawan Salempur	216	144	Khushalganj	16	179	Narainpur Salempur	262
110	Karibigawan Sarha	257	145	Khwajagipur	220	180	Naramau Kachhar	41
111	Kasigawan	150	146	Kiratpur	91	181	Nanaura	229
112	Kathara	115	147	Kishanpur Manjhawan	133	182	Narwal	242
113	Katherua	118	148	Kulhauli	167	183	Naseniyan	50
114	Kathongar	152	149	Kumhaupur	151	184	Nasra	235
115	Kathui	134	150	Kundri Champatpur	111	185	Naugawan Gautam	281
116	Katra Ghanshyam	64	151	Kurhwa	159	186	Naurangabad	47
117	Katri Bagha	266	152	Kurauna Bahadurnagar	106	187	Neori	109
118	Katri Bhitara	207	153	Kurhigaon	160	188	Newada Bausar	253
119	Katri Bipausi	268	154	Kuriyan	155	189	Nurpur Urf Lalpur	170
120	Katri Bithoor Kalan	2	155	Kursauli	45	190	Paigupur Bangar	8
121	Katri Bithoor Khurd	3	156	Kuryani	237	191	Paigupur Kachhar	11
122	Katri Dhondhi	218	157	Kusmara	280	192	Pakri	67
123	Katri Domanpur	275	158	Laharpur	215	193	Pahlepur	228
124	Katri Jamda	208	159	Lalhepur	86	194	Palra	83
125	Katri Jeora Nawabganj	27	160	Lohar	46	195	Pali Bhogipur	184
126	Katri Kanpur Kohna	28	161	Lohar Khera	44	196	Pali Khurd	185
127	Katri Lakhami Khera	30	162	Ludhauli	141	197	Para	231
128	Katri Mirzapur	29	163	Ludhwa Khera	32	198	Panauri	240
129	Katri Nagpur	273	164	Magarsa	137	199	Panka Bahadurnagar	61
130	Katri Narainpur Salempur	265	165	Maharajpur	196	200	Pargahi Bangar	36
131	Katri Rajapur	210	166	Mahauli	277	201	Pargahi Kachhar	35
132	Katri Safipur	264	167	Mahuwagaon	274	202	Parsauli	147
133	Katri Sayed Alipur	209	168	Majhawan	171	203	Partappur Hari	18
134	Katri Shankarpur	31	169	Mandhana	190	204	Partappur Majra Rampur	80
135	Katri Umarna	211	170	Mandilwa	241	205	Partappur Narwal	244
136	Kaindha	74	171	Maqsoodabad	48	206	Partappur Sarsai	77
137	Khandesar	116	172	Mardanpur	92	207	Patehuri	96
138	Kharagpur	148	173	Mathura Khera	200	208	Patarsa	79
139	Kharauti	270	174	Matiyara	128	209	Phuphwar Rajthok	225
140	Kheorakatri	26	175	Mohammadpur	1	210	Phuphwar Suithom	226

ALPHABETICAL LIST OF VILLAGES

KANPUR TAHSIL

Sl.No.	Name of Village	Location Code No.	Sl.No.	Name of Village	Location Code No,	Sl.No.	Name of Village	Location Code No
1	2	3	1	2	3	1	2	3
211	Pipargawan	157	236	Sambharpur	23	261	Surauli	125
212	Pipauri	94	237	Sapai	90	262	Sayed Alipur	203
213	Prithviganj	17	238	Sarneyatpur	135	263	Taharpur	232
214	Pohar	247	239	Sarsaul	259	264	Tajpur	187
215	Puranpur	256	240	Sawaijpur	180	265	Taksimpur	164
216	Purwamir	278	241	Semarjhal	238	266	Tauns	223
217	Rahasan	261	242	Semarua	182	267	Tharepah	255
218	Raikepur	42	243	Seniyan	173	268	Tikra Chauhan	239
219	Raipur Kachar	84	244	Sen Pachhim Para	97	269	Tikra Kana	254
220	Raipur Narwal	250	245	Sen Purab Para	99	270	Tikra Kanpur	49
221	Rajapur	202	246	Shahpur Majhawan	145	271	Tikra Madhai	175
222	Ramaipur	140	247	Shambhua	117	272	Tikri	43
223	Ramel Bangar	6	248	Shispur	248	273	Tikri Bhau	234
224	Ramel Kachhar	4	249	Shri Rampur	127	274	Tilsahri Buzurg	194
225	Ram Khera	122	250	Sikathia	279	275	Tilsahri Khurd	193
226	Rampur Bhimsen	76	251	Singhpur Kachhar	21	276	Tirma	177
227	Rampur Khas	75	252	Singhpur Kachar	78	277	Tiwaripur	258
228	Rautara	139	253	Singrapur	165	278	Tusaura	188
229	Rautepur	53	254	Sirhi	100	279	Udaipur	87
230	Sachhenri	66	255	Sona	73	280	Umarna	201
231	Safipur Narwal	263	256	Subhauli	212	281	Uriyara	131
232	Sagunpur	249	257	Sujanpur	71			
233	Saibasi	199	258	Sultanpur	124			
234	Saiyan Gojha	105	259	Sundhaila	271			
235	Salempur	214	260	Surar	55			

4—कानपुर तहसील (ग्रामीण)

लोकेशन कोड नं० Location Code No.	ग्राम का नाम Name of Village	ग्राम का क्षेत्रफल (हेक्टेयर में) Area of village (In Hectare)	आबाद आवासीय मकानों की संख्या Occupied Residential Houses	परिवारों की संख्या No. of Households	कुल जनसंख्या (संस्थागत और बेघर जनसंख्या सहित) Total Population (Including Institutional and Houseless population)			अनुसूचित जातियाँ Scheduled Castes		अनुसूचित जनजातियाँ Scheduled Tribes		साक्षर Literates	
					व्य० P	पु० M	स्त्री F	पु० M	स्त्री F	पु० M	स्त्री F	पु० M	स्त्री F
1	2	3	4	5	6	7	8	9	10	11	12	13	14
	तहसील कानपुर का योग	**78,629.64**	**48,665**	**54,027**	**306,368**	**165,229**	**141,139**	**40,888**	**35,245**	**56**	**61**	**73,801**	**29,025**
	विकास खण्ड कल्यानपुर का योग	**20,610.57**	**14,127**	**15,501**	**87,782**	**47,642**	**40,140**	**11,677**	**9,927**	**...**	**...**	**21,757**	**8,674**
	न्याय पंचायत रमेल बंगर का योग	**1,098.90**	**809**	**866**	**5,404**	**2,950**	**2,454**	**387**	**256**	**...**	**...**	**1,228**	**345**
1	मोहम्मदपुर	118.17	155	166	984	552	432	83	69	...	...	201	23
2	कटरी बिठूर कलां	106.03				गैर आबाद							
3	कटरी बिठूर खुर्द	33.99				गैर आबाद							
4	रमेल कछार	199.11				गैर आबाद							
5	हिगुंपुर बागंर	56.25	90	91	578	326	252	1	...	...	...	100	27
6	रमेल बागर	50.59	227	233	1,450	781	669	100	83	...	...	272	59
7	बरहर बागर	128.29	130	156	947	499	448	5	5	...	...	302	153
8	पैगूपुर बागंर	40.87	78	78	509	281	228	71	63	...	...	138	60
9	बरहट कछार	150.57	51	54	360	204	156	19	12	...	...	79	11
10	हिगुंपुर कछार	63.94				गैर आबाद							
11	पैगुपुर कछार	35.21				गैर आबाद							
12	हिर्दयपुर	25.50	78	88	576	307	269	28	24	...	...	136	12
	न्याय पचायत सिंहपुर का योग	**5,052.28**	**1,790**	**1,875**	**11,399**	**6,226**	**5,173**	**946**	**774**	**...**	**...**	**2,700**	**790**
13	फतेपुर उत्तर	55.04	21	24	116	68	48	...	...	...	...	22	5
14	बैकुन्ठपुर	320.3	9340	388	2,254	1.236	1,018	246	185	...	...	658	274

RURAL PRIMARY CENSUS ABSTRACT

KANPUR TAHSIL (RURAL)—4

मुख्य काम करने वाले MAIN WORKERS										सीमांतिक काम करने वाले Marginal workers		काम न करने वाले Non-Workers		ग्राम का नाम Name of Village	लोकेशन कोड नं० Location Code No.
कुल मुख्य काम करने वाले Total Main Workers (I to IX)		काश्तकार Cultivators (I)		खेतिहर मजदूर Agricultural Labourers (II)		पारिवारिक उद्योग, उत्पादन, संसाधन, सर्विसिंग व मरम्मत Household Industry, Manufacturing Processing, Servicing and Repairs V (a)		अन्य काम करने वाले Other Workers (III, IV, V (b) VI to IX)							
पु० M	स्त्री F	पु० M	स्त्री F	पु० M	स्त्री F	पु० M	स्त्री F	पु० M	स्त्री F	पु० M	स्त्री F	पु० M	स्त्री F		
15	16	17	18	19	20	21	22	23	24	25	26	27	28	2	1
84,832	**6,088**	**51,130**	**1,864**	**18,899**	**3,063**	**2,397**	**313**	**2,406**	**843**	**196**	**612**	**80,201**	**134,439**	**Total of Kanpur Tahsil**	
23,823	**1,064**	**12,927**	**274**	**5,735**	**491**	**616**	**72**	**4,545**	**227**	**99**	**299**	**23,720**	**38,777**	**Total of Kalyanpur Block**	
1,446	**14**	**707**	**5**	**609**	**6**	**5**	**...**	**125**	**3**	**...**	**...**	**1,584**	**2,440**	**Total of Ramel Bangar Nyay Panchayat**	
206	4	95	4	110	...	...	...	1	...	...	...	346	428	Mohammadpur	1
					Uninhabited									Katri Bithoor Kalan	2
					Uninhabited									Katri Bithoor Khurd	3
					Uninhabited									Ramel Kachhar	4
156	5	54	...	90	2	...	...	12	3	...	...	170	247	Hingupur Bangar	5
418	1	61	...	323	1	...	...	34	...	...	...	363	668	Ramel Bangar	6
260	2	212	1	17	1	...	...	31	...	...	...	239	446	Barhat Bangar	7
145	...	82	...	36	...	...	...	27	...	...	...	136	228	Paigupur Bangar	8
109	1	84	...	15	1	...	...	10	...	...	...	95	155	Barhat Kachhar	9
					Uninhabited									Hingupur Kachhar	10
					Uninhabited									Paigupur Kachhar	11
152	1	119	...	18	1	5	...	10	...	...	...	155	268	Hirdaypur	12
3,278	**73**	**1,831**	**19**	**972**	**48**	**59**	**...**	**416**	**6**	**...**	**...**	**2,948**	**5,100**	**Total of Singhpur Nyay Panchayat**	
43	...	34	...	9	...	...	...	...	...	...	...	25	48	Fatehpur Uttar	13
659	8	328	...	106	4	45	...	180	4	...	...	577	1,010	Baikunthpur	14

4—कानपुर तहसील (ग्रामीण)

1	2	3	4	5	6	7	8	9	10	11	12	13	14
15	ईश्वरीगंज	112.51	97	97	637	338	299	35	27	...	...	190	24
16	खुशालगंज	314.45					गैर आबाद						
17	पृथ्वीगंज	271.15	27	28	161	80	81	1	2	...	...	44	3
18	परतापपुर हरी	131.53	138	143	1,007	554	453	28	31	...	...	187	38
19	चिरान	48.56	85	85	494	271	223	18	20	...	...	31	11
20	गंभीरपुर कछार	191.83	147	162	1,019	562	457	109	86	...	...	339	61
21	सिहपुर कछार	362.61	263	273	1,646	916	730	162	133	...	...	582	231
22	गंगापुर चक बदन	71.23	44	44	257	118	139	5	8	...	...	48	38
23	संभरपुर	114.93	58	58	375	209	166	46	33	...	..	102	23
24	हिन्दूपुर	165.93	195	198	1,358	728	630	102	89	...	...	311	61
25	धरमपुर	282.48	26	26	114	64	50	22	18	...	...	8	...
26	ख्यौरा कटरी	1,475.54	311	311	1,824	1,001	823	172	142	...	...	156	20
27	कटरी ज्यौरा नवांबगंज	885.48	20	20	80	44	36	...	...	...	...	8	...
28	कटरी कानपुर कोहानार	248.08	18	18	57	37	20	...	...	...	...	14	1
	न्याय पचायत हाजीपुर का योग	**51.00**	**444**	**444**	**2,229**	**1,233**	**996**	**66**	**60**	...	...	**83**	**5**
29	कटरी मिर्जापुर	13.36					गैर आबाद						
30	कटरी लखमी खेड़ा	12.95	91	91	521	291	230	12	13	...	...	31	1
31	कटरी शंकरपुर	12.55	143	143	754	415	339	21	15	...	...	24	3
32	लुधवा खेड़ा	12.14	210	210	954	527	427	33	32	...	...	28	1
	न्याय पंचायत नारामऊ बांगर का योग	**1,265.49**	**1,229**	**1,339**	**7,249**	**3,929**	**3,320**	**650**	**546**	...	...	**2,339**	**1,200**
33	बगदौधी बागंर	341.16	842	934	5,009	2,665	2,344	479	423	...	...	1,665	1,005
34	बगदौधी कछार	233.11	53	53	350	191	159	19	15	...	...	118	34
35	परगही कछार	151.36	9	9	31	27	4	...	...	...	...	24	...
36	परगही बागर	161.07	70	78	458	268	190	21	16	...	...	143	63
37	चक रतनपुर	43.71	75	75	418	234	184	27	14	...	...	128	46
38	हीरा बांगर	63.13	76	76	392	216	176	104	78	...	...	142	46
39	हीरा कछार	63.94	104	114	591	328	263	...	...	...	...	119	6
40	गंगापुर कछार	29.54					गैर आबाद						
41	नारामऊ कछार	178.47					गैर आबाद						

RURAL PRIMARY CENSUS ABSTRACT

KANPUR TAHSIL (RURAL)—4

15	16	17	18	19	20	21	22	23	24	25	26	27	28	?	1
169	8	101	...	59	6	...	...	9	2	...	...	169	291	Ishwariganj	15
					Uninhabited									Khushalganj	16
40	...	19	...	21	...	...	...	...	...	...	...	40	81	Prithwiganj	17
291	4	189	3	92	1	...	...	10	...	...	...	263	449	Partappur Hari	18
113	4	48	...	65	4	...	...	...	...	...	...	158	219	Chiran	19
272	2	158	...	53	2	6	...	55	...	...	...	290	455	Gambhirpur Kachhar	20
501	8	292	8	88	...	...	...	121	...	...	...	415	722	Singhpur Kachhar	21
59	...	42	...	3	...	5	...	9	...	...	...	59	139	Gangapur Chak Badan	22
106	2	61	1	33	1	...	...	12	...	...	...	103	164	Sambharpur	23
367	9	242	1	123	8	...	...	2	...	...	...	361	621	Hindupur	24
36	1	1	1	35	...	...	...	...	...	...	...	28	49	Dharampur	25
565	27	281	5	273	22	2	...	9	...	...	...	436	796	Kheora Katri	26
32	...	30	...	2	...	...	...	...	...	...	...	12	36	Katri Jeora Nawabganj	27
25	...	5	...	10	...	1	...	9	...	...	...	12	20	Katri Kanpur Kohnar	28
772	**48**	**531**	**39**	**185**	**9**	**18**	**...**	**38**	**...**	**...**	**60**	**461**	**888**	**Total of Hajipur Nyay Panchayat**	
					Uninhabited									Katri Mirzapur	29
161	4	51	...	86	4	17	...	7	...	...	...	130	226	Katri Lakhami Khera	30
273	...	176	...	72	...	...	...	25	...	...	...	142	339	Katri Shankarpur	31
338	44	304	39	27	5	1	...	6	...	...	60	189	323	Ludhwa Khera	32
1,895	**39**	**597**	**4**	**280**	**18**	**66**	**2**	**952**	**15**	**8**	**14**	**2,026**	**3,267**	**Total of Naramau Bangar Nyay Panchayat**	
1,292	24	305	...	146	7	51	2	790	15	...	...	1,373	2,320	Bagdaudhi Bangar	33
86	1	38	...	10	1	2	...	36	...	8	...	97	158	Bagdaudhi Kachhar	34
17	...	...	...	5	...	1	...	11	...	...	...	10	4	Pargahi Kachher	35
105	1	63	1	9	...	1	...	32	...	...	...	163	189	Pargahi Bangar	36
103	10	42	1	35	9	...	...	26	...	...	14	131	160	Chak Ratanpur	37
103	2	41	2	37	...	4	...	21	...	...	...	113	174	Hirabangar	38
189	1	108	...	38	1	7	...	36	...	...	...	139	262	Hira Kachhar	39
					Uninhabited									Gangapur Kachhar	40
					Uninhabited									Naramau Kachhar	41

4—कानपुर तहसील (ग्रामीण)

1	2	3	4	5	6	7	8	9	10	11	12	13	14
	न्याय पंचायत मकसूदाबाद का योग	2,067.62	1,479	1,730	9,845	5,288	4,557	1,558	1,299	...	...	2,826	1,149
42	रायकेपुर	362.61	167	216	1,444	773	671	135	122	...	...	437	166
43	टिकरी	60.71					गैर आबाद						
44	लोहार खेड़ा	93.89	51	73	408	216	192	37	33	...	...	105	10
45	कुरसौली	110.48	118	119	659	350	309	169	156	...	...	180	61
46	लोहार	191.02	88	104	621	338	283	85	58	...	...	192	88
47	नौरंगाबाद	83.37	119	127	725	387	338	87	66	...	...	220	107
48	मकसूदाबाद	328.62	255	268	1,759	932	827	268	249	...	...	565	314
49	टिकरा कानपुर	328.62	360	430	2,003	1,120	883	343	223	...	...	499	198
50	नसेनियां	149.33	109	126	643	340	303	111	110	...	...	198	100
51	बहेड़ा	225.82	93	148	823	433	390	172	151	...	...	294	90
52	भौती खेड़ा	133.15	119	119	760	399	361	151	131	...	...	136	15
	न्याय पंचायत सुरार का योग	2,781.51	2,664	2,870	15,114	8,215	6,899	2,668	2,295	...	...	3,319	1,344
53	रौतेपुर	257.39	194	243	1,255	690	565	197	151	...	...	277	70
54	जखरा	116.96	88	104	453	242	211	49	42	...	...	91	27
55	सुरार	702.96	445	493	2,628	1,407	1,221	459	414	...	...	523	254
56	दूल	494,14	481	515	2,961	1,603	1,358	610	513	...	...	824	350
57	भूल	249,30	222	250	1,281	713	568	302	267	...	...	274	112
58	नकट्ट	234.73	227	229	1,210	650	560	263	216	...	...	149	23
59	भीसी जरगांव	261.03	158	159	821	445	376	95	90	...	...	250	103
60	भौती परतापपुर	220.56	629	650	3,209	1,753	1,456	425	382	...	...	520	240
61	पनका बहादुरनगर	142.86	160	160	859	475	384	180	138	...	...	298	138
62	छितेपुर	101.58	60	67	437	237	200	88	82	...	...	113	27
	न्याय पंचायत सचेंड़ी छीता पट्टी का योग	4,847.31	3,537	4,008	22,886	12,493	10,483	3,511	2,970	...	...	6,077	2,594
63	धर्मगदपुर	465.62	403	449	2,403	1,283	1,120	354	314	...	...	620	286
64	कटरा घनश्याम	248.89	167	206	1,140	620	520	56	41	...	...	368	194
65	भिसार	253.75	188	250	1,409	768	641	232	181	...	...	394	145
66	सचेंड़ी	1,781.49	1,525	1,713	9,982	5,410	4,572	1,538	1,308	...	...	2,735	1,234
67	पकरी	109.67	75	98	482	269	213	76	51	...	...	165	62
68	गदन खेड़ा	132.34	39	48	310	174	136	...	...	...	...	120	51
69	बिनौर	1,855.35	1.140	1,244	7,160	3,879	3,281	1,255	1,075	...	...	1,675	622

RURAL PRIMARY CENSUS ABSTRACT

KANPUR TAHSIL (RURAL)—4

15	16	17	18	19	20	21	22	23	24	25	26	27	28	2	1
2,559	**140**	**1,297**	**9**	**582**	**27**	**89**	**4**	**591**	**100**	**29**	**109**	**2,700**	**4,317**	**Total of Maqsoodabad Nyay Panchayat**	
377	8	291	6	59	1	9	1	18	...	...	...	396	663	Raikepur	42
						Uninhabited								Tikri	43
107	10	73	...	21	10	2	...	11	...	...	...	109	182	Lohar Khera	44
179	2	79	1	89	1	...	...	11	...	1	3	170	304	Kursauli	45
147	...	84	...	30	...	4	...	29	...	...	...	191	283	Lohar	46
158	1	74	1	37	...	1	...	46	...	28	88	201	249	Naurangabad	47
449	7	213	1	121	4	58	2	57	...	...	...	483	820	Maqsoodabad	48
602	106	173	...	86	8	14	1	329	97	...	9	518	768	Tikra Kanpur	49
168	...	105	...	28	...	...	...	35	...	...	...	172	303	Naseniyan	50
198	6	77	...	76	3	1	...	44	3	...	...	235	384	Bahera	51
174	...	128	...	35	...	...	...	11	...	...	...	225	361	Bhaunti Khera	52
4,030	**242**	**2,278**	**93**	**1,057**	**109**	**42**	**4**	**653**	**36**	**29**	**74**	**4,156**	**6,583**	**Total of Surar Nyay Panchayat**	
357	1	224	...	86	1	...	...	47	...	...	...	333	564	Rautepur	53
124	2	72	...	16	2	...	...	36	...	...	...	118	209	Jakhara	54
682	51	443	7	137	42	1	...	101	2	23	57	702	1,113	Surar	55
731	64	523	29	171	27	13	2	24	6	5	17	867	1,277	Dul	56
304	8	122	2	135	5	10	1	37	...	...	...	409	560	Bhul	57
333	...	163	...	158	...	8	...	4	...	...	...	317	560	Naktu	58
269	1	182	...	84	1	...	...	3	...	...	...	176	375	Bhisi Jargaon	59
888	37	386	8	222	8	9	1	271	20	1	...	864	1,419	Bhaunti Partappur	60
223	21	79	4	44	17	1	...	99	...	...	...	252	363	Panka Bahadurnagar	61
119	57	84	43	4	6	...	...	31	8	...	...	118	143	Chhitepur	62
6,101	**290**	**3,660**	**54**	**1,120**	**137**	**272**	**59**	**1,049**	**40**	**30**	**50**	**6,272**	**10,143**	**Total of Sachenri Chita Patti Nyay Panchayat**	
661	46	495	3	86	37	25	1	55	5	...	...	622	1,074	Dharmangadpur	63
321	5	249	...	26	4	20	...	26	1	4	...	295	515	Katra Ghanshyam	64
351	13	190	3	74	8	15	...	72	2	14	10	403	618	Bhisar	65
2,666	184	1,225	25	589	75	154	53	698	31	12	40	2,732	4,348	Sachenri	66
120	...	70	...	3	...	...	...	47	...	...	...	149	213	Pakri	67
61	...	43	...	2	...	...	...	16	...	...	...	113	136	Gadan Khera	68
1,921	42	1,388	23	340	13	58	5	135	1	...	...	1,958	3,239	Binaur	69

4—कानपुर तहसील (ग्रामीण)

1	2	3	4	5	6	7	8	9	10	11	12	13	14
	न्याय पंचायत रामपुर भीमसेन का योग	3,535.46	2,175	2,369	13,656	7,393	6,258	1,971	1,727	...	...	3,185	1,247
70	भैलामऊ	184.54	115	132	900	477	423	81	77	...	...	265	141
71	सुजानपुर	65.56	57	67	427	258	169	119	89	...	...	56	19
72	गढ़ी कानपुर	201.95	87	87	553	286	267	53	38	...	...	121	70
73	सोना	736.15	378	421	2,399	1,359	1,040	208	164	...	...	655	200
74	कैंधा	426.55	396	432	2,322	1,237	1,085	263	230	...	...	614	218
75	रामपुर खास	449.62	238	286	1,524	795	729	243	235	...	...	448	217
76	रामपुर भीमसेन	788.36	483	518	3,157	1,758	1,399	491	417	...	...	681	247
77	परतापपुर सरसई	84.58	28	28	146	82	64	28	27	...	...	22	2
78	सिंहपुर कछार	103.20	50	55	310	146	164	69	83	...	...	38	22
79	पतरसा	120.60	136	136	697	364	333	224	203	...	...	69	13
80	परतापपुर मजरा रामपुर	100.37					गैर आबाद						
81	गोपालपुर	273.98	207	207	1,221	636	585	192	164	...	...	216	98
	विकास खण्ड विधूना का योग	27,758.02	16,369	18,256	103,478	56,205	47,273	14,107	11,856	...	...	24,584	9,387
	न्याय पंचायत उदयपुर का योग	4,319.38	2,300	2,406	13,623	7,385	6,318	1,652	1,419	...	...	2,776	1,031
82	धोंधर	146,10	14	14	78	43	35	...	...	...	...	19	11
83	पलरा	186.57	165	171	1,004	553	451	146	123	...	...	194	41
84	रायपुर कछार	158.64	42	44	267	147	120	71	49	...	...	64	6
85	ऐंतो	109.27	117	124	702	360	342	76	84	...	...	34	6
86	लाल्हेपुर	228.66	76	86	505	260	245	66	63	...	...	63	6
87	उदयपुर	764.88	425	445	2,602	1,398	1,204	532	430	...	...	528	161
88	भाईरामपुर	1,084.60	530	553	3,161	1,709	1,452	167	130	...	...	357	119
89	इटारा	603.00	397	403	2,001	1,081	920	148	136	...	...	597	244
90	सपई	910.58	485	515	2,929	1,555	1,374	446	404	...	...	800	369
91	कीरतपुर	127.08	49	51	374	199	175	...	...	...	...	120	68
	न्याय पंचायत सेनपच्छिम पारा का योग	3,053.47	1,757	1,818	10,249	5,690	4,559	1,521	1,258	...	...	2,451	1,034
92	मर्दनपुर	65.56	155	155	738	414	324	93	71	...	...	168	61
93	गुजानी रूरल	514.78	74	87	524	282	242	39	34	...	...	173	69
94	पिपौरी	323.76	346	375	1,907	1,056	851	332	274	...	...	357	81
95	गंभीरपुर दक्षिण	132.34	29	29	182	94	88	48	42	...	...	40	16

RURAL PRIMARY CENSUS ABSTRACT

KANPUR TAHSIL (RURAL)—4

15	16	17	18	19	20	21	22	23	24	25	26	27	28	2	1
3,742	**218**	**2,026**	**51**	**930**	**137**	**65**	**3**	**721**	**27**	**3**	**1**	**3,653**	**6,039**	**Total of Rampur Bhimsen Nyay Panchayat**	
237	3	153	3	16	...	20	...	48	...	...	...	240	420	Bhailamau	70
172	20	48	...	39	7	...	...	85	13	...	...	86	149	Sujanpur	71
149	31	77	1	50	26	...	...	22	4	...	...	137	236	Garhi Kanpur	72
756	41	536	8	154	31	2	1	64	1	...	...	603	999	Sona	73
609	18	323	2	162	10	3	1	121	5	...	...	628	1,067	Kaindha	74
412	28	186	6	121	21	1	...	104	1	...	...	383	701	Rampur Khas	75
791	10	457	1	146	5	24	1	164	3	3	...	964	1,389	Rampur Bhimsen	76
37	7	29	5	3	2	...	...	5	...	...	...	45	57	Partappur Sarsai	77
83	42	39	17	37	25	...	...	7	...	...	1	63	121	Singhpur Kachar	78
176	11	53	3	62	8	1	...	60	...	...	...	188	322	Patarsa	79
					Uninhabited									Partappur Majra Rampur	80
320	7	125	5	140	2	14	...	41	...	...	...	316	578	Gopalpur	81
29,562	**1,999**	**19,348**	**573**	**6,219**	**1,060**	**701**	**132**	**3,334**	**234**	**4**	**12**	**26,639**	**45,262**	**Total of Vidhun Block**	
3,836	**214**	**2,811**	**80**	**769**	**88**	**86**	**38**	**170**	**8**	**...**	**2**	**3,469**	**6,102**	**Total of Udaipur Nyay Panchayat**	
19	...	19	...	...	...	...	...	...	...	...	...	24	35	Dhondhar	82
275	1	185	1	72	...	...	...	18	...	...	...	278	450	Palra	83
69	...	51	...	18	...	...	...	...	...	...	...	78	120	Kaipur Kachar	84
173	5	46	1	94	4	26	...	7	...	...	...	187	337	Ainti	85
134	3	104	1	27	2	2	...	1	...	...	..	126	242	Lalhe pur	86
671	50	448	1	204	22	6	27	13	...	...	..	727	1,154	Udaipur	87
1 000	19	901	2	40	6	34	11	25	...	...	..	709	1,433	Bhairampur	88
649	101	449	54	180	44	7	...	13	3	...	...	432	819	Itara	89
749	35	512	20	134	10	11	...	92	5	...	2	806	1337	Sapai	90
97	...	96	...	...	...	...	...	1	.	...	...	102	175	Kiratpur	91
3,079	**96**	**2,013**	**6**	**396**	**57**	**144**	**26**	**526**	**7**	**2**	**1**	**2,609**	**4,462**	**Total of Sen Pachhim Para Nyay Panchayat**	
238	1	162	...	9	...	...	...	67	1	...	...	176	323	Mardanpur	92
149	10	99	2	5	7	1	...	44	1	1	...	133	232	Gujani Rural	93
644	5	409	...	82	3	61	...	92	2	...	...	412	846	Pipauri	94
60	...	47	...	2	...	5	...	6	...	...	..	34	88	Gambhirpur Dakshin	95

4—कानपुर तहसील (ग्रामीण)

1	2	3	4	5	6	7	8	9	10	11	12	13	14
96	पतेहुरी	124.65	169	170	934	502	432	427	374	...	...	220	49
97	सेनपच्छिम पारा	883.06	423	441	2,586	1,433	1,153	241	185	...	...	456	189
98	फतेहपुर दक्षिन	187.78	173	173	1,001	567	434	49	34	...	...	358	222
99	सेन पूरब पारा	821.54	388	388	2,377	1,342	1,035	292	244	...	...	679	347
	न्याय पंचायत जामू का योग	2,493.40	1,517	1,800	9,658	5,285	4,373	1,206	945	...	...	2,408	795
100	सिरही	707.82	376	441	2,485	1,350	1,135	394	313	...	...	659	272
101	जादवपुर	186.97	41	43	289	163	126	...	...	...	...	80	27
102	जामू	791.59	497	673	3,581	1,914	1,667	188	166	...	...	1,047	308
103	जमरेही	250.91	155	156	760	414	346	95	72	...	...	139	35
104	दुर्जनपुर	25.50	59	63	364	222	142	128	75	...	...	84	31
105	सैमा गोझा	65.97					गैर आबाद						
106	कुरौना बहादुरनगर	183.76	89	107	521	297	224	19	15	...	...	110	41
107	हांडी का पुरवा	74.87	53	59	333	176	157	123	115	...	...	55	9
108	गढ़ेवा मोहसिनपुर	115 74	102	113	666	371	295	149	110	...	...	107	35
109	न्यौरी	92.27	145	145	659	378	281	110	79	...	...	127	37
	न्याय पंचायत कठारा का योग	5,352.97	2,368	2,805	16,585	9,063	7,522	1,896	1,579	...	...	4,172	1,448
110	धरौहरा	375.97	196	221	1,342	760	582	194	157	...	...	360	140
111	कुंडरी चम्पतपुर	428.58	239	264	1,522	851	671	123	108	...	...	430	194
112	गुसरा	125.05	55	60	331	187	144	2	3	...	...	126	55
113	बकौलो	215.71	108	128	790	409	381	4	2	...	...	234	45
114	दहेली उजागर	486.04	205	260	1,417	755	662	275	252	...	...	360	105
115	कठारा	2,391.37	827	1,100	6,502	3,538	2,964	723	575	...	...	1,730	685
116	खंडेसर	123.03	166	168	960	544	416	96	73	...	...	279	83
117	शम्भुआ	1,207.22	572	604	3,721	2,019	1,702	479	409	...	...	653	141
	न्याय पंचायत चौरई का योग	1,762.06	1,180	1,301	7,341	4,015	3,326	1,120	929	...	...	1,897	772
118	कठेरूआ	304.74	212	230	1,176	641	535	188	129	...	...	263	65
119	हरहा	228.66	81	106	694	391	303	46	36	...	...	187	69
120	चौरई	329.83	313	375	1,956	1,066	890	308	270	...	...	532	277
121	छौंकी	373.13	103	110	814	440	374	60	57	...	...	199	86

RURAL PRIMARY CENSUS ABSTRACT

KANPUR TAHSIL (RURAL)—4

15	16	17	18	19	20	21	22	23	24	25	26	27	28	2	1
202	2	54	1	4	...	25	...	119	1	...	...	300	430	Patehuri	96
757	14	607	3	84	9	...	...	66	2	2	1	674	1,138	Sen Pachhim Para	97
289	15	231	...	29	15	...	...	29	...	...	...	278	419	Fatehpur Dakkhin	98
740	49	404	...	181	23	52	26	103	...	...	...	602	986	Sen Purab Para	99
2,810	**306**	**1,812**	**108**	**534**	**121**	**88**	**12**	**376**	**65**	**...**	**...**	**2,475**	**4,067**	**Total of Jamu Nyay Panchayat**	
756	134	507	85	173	45	13	4	63	...	...	...	594	1,001	Sirhi	100
78	3	77	3	...	...	1	...	...	...	...	...	85	123	Jadavpur	101
938	29	731	3	112	23	16	2	79	1	...	...	976	1,638	Jamu	102
230	1	156	1	55	...	2	...	17	...	...	...	184	345	Jamrehi	103
128	40	39	2	29	25	...	...	60	13	...	...	94	102	Durjanpur	104
				Uninhabited										Saiyan Gojha	105
158	...	116	...	28	...	...	...	14	...	...	...	139	224	Kurauna Bahadurnagar	106
91	1	26	1	50	...	...	...	15	...	...	...	85	156	Dandi ka Purwa	107
195	41	121	12	61	28	11	1	2	...	...	...	176	254	Garhewa Mohsinpur	108
236	57	39	1	26	...	45	5	126	51	...	...	142	224	Neori	109
4,670	**69**	**3,565**	**13**	**794**	**39**	**27**	**...**	**284**	**8**	**...**	**2**	**4,393**	**7,460**	**Total of Kathara Nyay Panchayat**	
438	1	411	...	25	1	...	...	2	...	...	...	322	581	Dharohara	110
471	1	403	...	41	...	..	...	27	1	...	...	380	670	Kundri Champatpur	111
95	...	87	...	7	...	1	...	...	...	...	...	92	144	Gusra	112
207	...	181	...	20	...	...	...	6	...	...	...	202	381	Bakauli	113
354	4	307	4	37	...	...	...	10	...	...	...	401	658	Daheli Ujagar	114
1,848	48	1,148	8	509	34	21	...	170	6	...	...	1,690	2,916	Kathara	115
272	1	215	...	23	...	5	...	29	1	...	...	272	415	Khandesar	116
985	5	813	1	132	4	...	...	40	...	...	2	1,034	1,695	Shambhua	117
2,045	**154**	**1,243**	**3**	**568**	**135**	**52**	**2**	**182**	**14**	**...**	**...**	**1,970**	**3,172**	**Total of Chaurai Nyay Panchayat**	
315	20	132	1	119	16	24	1	40	2	...	...	326	515	Katherua	118
205	3	167	1	21	1	3	1	14	...	...	...	186	300	Harha	119
530	116	228	1	196	107	15	...	91	8	...	...	536	774	Chaurai	120
242	3	192	...	42	3	3	...	5	...	...	...	198	371	Chhauki	121

4—कानपुर तहसील (ग्रामीण)

1	2	3	4	5	6	7	8	9	10	11	12	13	14
122	रामखेड़ा	164.71	96	104	621	346	275	138	121	...	...	138	32
123	दलेलपुर	217.32	300	300	1,606	875	731	357	292	...	...	454	182
124	सुल्तानपुर	65.56	25	26	156	77	79	11	16	...	...	29	18
125	सुरौली	78.11	50	50	318	179	139	12	8	...	...	95	43
	न्याय पंचायत खेरसा का योग	**1,681.53**	**1,301**	**1,521**	**8,553**	**4,662**	**3,891**	**1,683**	**1.334**	**...**	**...**	**2,189**	**961**
126	बिधनो	351.28	188	193	1,176	654	522	174	135	...	...	268	81
127	श्रीरामपुर	80.94	25	25	151	88	63	40	33	...	...	41	2
128	मटियारा	85.80	94	94	522	271	251	94	81	...	...	145	98
129	अफजलपुर	94.30	106	106	652	356	296	109	89	...	...	235	113
130	खेरसा	441.12	382	504	2,661	1,427	1,234	430	370	...	...	651	339
131	हरबासपुर	181.71	155	226	1,329	741	588	355	273	...	...	344	158
132	गढेवा मझावन	128.29	45	54	346	196	150	71	60	...	...	58	9
133	किशुनपुर मझावन	63.13	63	63	280	159	121	135	98	...	...	62	18
134	कथुई	254.96	243	256	1,436	770	666	280	245	...	...	385	143
	न्याय पंचायत रमाईपुर का योग	**2,561.77**	**1,724**	**1,812**	**1,0285**	**5,614**	**4,671**	**1,170**	**1,004**	**...**	**...**	**2,330**	**852**
135	सरनैयतपुर	254.96					गैर आबाद						
136	उरियारा	261.46	236	290	1,472	820	652	138	112	...	...	325	42
137	मगरासा	312.83	211	211	1,224	673	551	195	149	...	...	334	131
138	जहानपुर	106.44	54	54	337	195	142	11	10	...	...	126	28
139	रौतरा	68.39	75	75	484	267	217	...	...	...	...	73	10
140	रमईपुर	609.07	586	590	3,287	1,812	1,475	344	289	...	...	575	253
141	लुधौली	119.39	36	36	253	139	114	6	9	...	...	89	38
142	हाजीपुर	258.60	179	179	1,051	554	497	157	132	...	...	240	71
143	बाजपुर	83.37	133	159	872	466	406	153	147	...	...	296	158
144	भारू	293.41	120	124	773	405	368	46	51	...	...	163	72
145	शाहपुर मझावन	152.98	94	94	532	283	249	120	105	...	...	109	49
146	धसूरी	40.87					गैर आबाद						
	न्याय पंचायत कठोंगर का योग	**2,139.65**	**1,457**	**1,549**	**8,424**	**4,591**	**3,833**	**1,214**	**1,057**	**...**	**...**	**1,808**	**559**
147	परसौली	165.12	160	167	906	496	410	219	202	...	...	172	37
148	खड़गपुर	85.39	42	57	379	211	168	25	25	...	...	117	37
149	अमलौपुर	221.37	144	144	732	409	323	89	83	...	...	169	50

RURAL PRIMARY CENSUS ABSTRACT

KANPUR TAHSIL (RURAL)—4

15	16	17	18	19	20	21	22	23	24	25	26	27	28	2	1
180	6	84	...	86	5	...	...	10	1	...	...	166	269	Ramkhera	122
436	1	325	...	93	...	7	...	11	1	...	...	439	730	Dalelpur	123
37	5	26	...	7	3	...	...	4	2	...	...	40	74	Sultanpur	124
100	...	89	...	4	...	...	...	7	...	...	...	79	139	Surauli	125
2,376	276	1,088	104	694	132	108	6	486	34	...	...	2,286	3,615	**Total of Khersa Nyay Panchayat**	
351	1	157	...	130	1	5	...	59	...	...	...	303	521	Bidhini	126
51	26	22	9	26	17	1	...	2	...	...	...	37	37	Shri Rampur	127
138	46	75	20	48	25	...	...	15	1	...	...	133	205	Matiyara	128
186	...	146	...	27	...	...	...	13	...	...	...	170	296	Afazalpur	129
680	25	162	...	183	9	102	6	233	10	...	...	747	1,209	Khersa	130
392	25	167	...	102	3	...	...	123	22	...	...	349	563	Harbaspur	131
100	28	56	3	40	25	...	...	4	...	...	...	96	122	Garhewa Majhawan	132
74	8	37	4	30	4	...	...	7	...	...	...	85	113	Kishanpur Manjhawan	133
404	117	266	68	108	48	...	...	30	1	...	...	366	549	Kathui	134
2,952	155	1,835	16	660	62	38	7	419	70	...	...	2,662	4,516	**Total of Ramaipur Nyay Panchayat**	
					Uninhabited									Sarneyatpur	135
418	8	228	5	82	3	1	...	107	...	...	...	402	644	Uriyara	136
328	55	142	4	121	44	32	7	33	...	...	...	345	496	Magarsa	137
82	3	70	...	7	3	...	...	5	...	...	...	113	139	Jahanpur	138
146	4	127	...	19	4	...	...	...	...	...	...	121	213	Rautara	139
947	38	577	...	167	1	1	...	202	37	...	...	865	1,437	Ramaipur	140
79	...	79	...	...	...	...	...	...	...	...	...	60	114	Ludhauli	141
287	5	176	3	99	1	4	...	8	1	...	...	267	492	Hazipur	142
279	36	180	1	62	4	...	...	37	31	...	...	187	370	Bajpur	143
223	1	149	1	71	...	...	...	3	...	...	...	182	367	Bharu	144
163	5	107	2	32	2	...	...	24	1	...	...	120	244	Shahpur Majhawan	145
					Uninhabited									Dhasuri	146
2,390	148	1,525	28	664	105	50	9	151	6	...	...	2,291	3,685	**Total of Kathongar Nyay Panchayat**	
246	8	113	1	117	7	...	...	16	...	...	...	250	402	Parsauli	147
104	...	76	...	13	...	11	...	4	...	...	...	107	168	Kharagpur	148
197	7	107	1	61	3	16	2	31	1	...	...	212	316	Amlipur	149

4—कानपुर तहसील (ग्रामीण)

1	2	3	4	5	6	7	8	9	10	11	12	13	14
150	कासीगवां	148.93	195	212	1,150	623	527	117	90	...	...	236	100
151	कुम्हौपुर	223.39	87	87	495	279	216	73	62	...	...	94	25
152	कठोंगर	298.67	152	171	1,009	551	458	144	117	...	...	196	43
153	नगवाँ	409.15	259	259	1,348	726	622	239	219	...	...	294	115
154	घुड़वा खेड़ा	212.47	177	191	1,051	592	459	173	133	...	...	279	64
155	कुरियान	126.27	137	137	705	353	352	76	68	...	...	110	35
156	बघरा	248.89	104	124	649	351	298	59	58	...	...	141	53
	न्याय पंचायत जरकल का योग	**2,038.47**	**1,161**	**1,345**	**7,778**	**4,138**	**3,640**	**1,035**	**881**	**...**	**...**	**1,920**	**775**
157	पीपरगवां	1,022.27	575	634	3,780	2,031	1,749	487	401	...	...	865	367
158	जरकला	462.98	212	282	1,620	839	781	221	187	...	...	434	196
159	कुढ़वा	246.46	161	188	942	519	423	138	121	...	...	275	83
160	कुड़हीगाँव	133.55	118	119	681	357	324	78	72	...	...	139	60
161	बुधेरा	173.21	95	122	755	392	363	111	100	...	...	207	69
	न्याय पंचायत मझावन का योग	**2,353.32**	**1,604**	**1,899**	**10,982**	**5,842**	**5,140**	**1,605**	**1,400**	**...**	**...**	**2,633**	**1,160**
162	काकोरी	150.14	78	85	549	307	242	104	89	...	...	201	66
163	जगदीशपुर	126.27	51	59	304	166	138	60	52	...	...	79	35
164	तकसीमपुर	79.32	81	84	501	262	239	13	15	...	...	97	52
165	सिंगरापुर	89.84	22	34	208	106	102	...	...	...	...	52	42
166	बिच्छीगाँव	101.98	18	19	91	46	45	35	33	...	...	12	7
167	कुलहौली	189.80	150	192	1,088	588	500	147	128	...	...	308	112
168	चक कुलहौली	26.71	3	13	19	10	9	10	9	...	...	5	3
169	अराजी मझावन	12.14					गैर आबाद						
170	तूरपुर उर्फ लालपुर	49.78					गैर आबाद						
171	मझावन	700.13	687	842	4.763	2,502	2,261	791	669	...	...	1,030	514
172	अटवा	152.17	108	114	767	428	339	60	52	...	...	209	81
173	सोनियां	182.12	128	131	704	365	339	124	121	...	...	138	56
174	चकद्वारी	72.44	40	41	260	126	134	10	8	...	...	57	6
175	टिकरा मधाई	192.23	111	111	813	448	365	122	115	...	...	155	50
176	हरदौली	228.25	127	174	915	488	427	129	109	...	...	290	136

RURAL PRIMARY CENSUS ABSTRACT

KANPUR TAHSIL (RURAL)--4

15	16	17	18	19	20	21	22	23	24	25	26	27	28	2	1
333	25	197	3	115	21	...	...	21	1	...	...	290	502	Kasigawan	150
136	...	68	...	51	...	...	...	17	...	...	...	143	216	Kumhaupur	151
274	1	186	...	70	1	...	...	18	...	...	...	277	457	Kathongar	152
373	15	232	3	96	5	9	7	36	...	...	...	353	607	Nagawan	153
341	3	259	1	68	1	12	...	2	1	...	...	251	456	Ghurwa Khera	154
189	3	130	1	52	2	...	...	7	...	...	...	164	349	Kuriyan	155
197	86	157	18	21	65	2	...	17	3	...	...	154	212	Baghara	156
2,402	**326**	**1,817**	**128**	**384**	**161**	**100**	**32**	**101**	**5**	**...**	**...**	**1,736**	**3,314**	**Total of Jarkal Nyay Panchayat**	
1,219	96	1,020	15	150	74	27	6	22	1	...	...	812	1,653	Pipargawan	157
478	125	370	97	65	24	11	3	32	1	...	...	361	656	Jarkala	158
275	43	157	7	93	28	5	5	20	3	...	...	244	380	Kurhwa	159
208	26	142	3	42	21	7	2	17	...	...	...	149	298	Kurhigaon	160
222	36	128	6	34	14	50	16	10	...	...	...	170	327	Budhera	161
3,002	**264**	**1,599**	**87**	**756**	**160**	**8**	**...**	**639**	**17**	**2**	**7**	**2,838**	**4,869**	**Total of Majhawan Nyay Panchayat**	
147	14	103	...	20	13	1	...	23	1	...	...	160	228	Kakori	162
94	23	53	...	39	23	...	...	2	...	...	...	72	115	Jagdishpur	163
145	3	91	1	52	2	...	...	2	...	...	...	117	236	Taksimpur	164
51	...	45	...	4	...	...	...	2	...	...	...	55	102	Singrapur	165
24	...	8	...	14	...	...	...	2	...	...	...	22	45	Bichhigaon	166
322	4	190	2	82	1	...	...	50	1	...	...	266	496	Kulhauli	167
3	3	3	3	...	...	...	...	...	...	...	...	7	6	Chak Kulhauli	168
				Uninhabited										Arazi Majhawan	169
				Uninhabited										Nurpur urf Lalpur	170
1,262	206	435	79	323	112	7	...	497	15	...	...	1,240	2,055	Majhawan	171
231	...	221	...	6	...	...	...	4	...	...	...	197	339	Atwa	172
186	1	101	1	63	...	...	...	22	...	2	7	177	331	Soniyan	173
73	1	65	1	5	...	...	...	3	...	...	...	213	356	Chakdwari	174
235	9	136	...	89	9	...	...	10	...	...	...	53	133	Tikra Madhai	175
229	...	148	...	59	...	...	...	22	...	...	...	259	428	Hardauli	176

4—कानपुर तहसील (ग्रामीण)

1	2	3	4	5	6	7	8	9	10	11	12	13	14
	विकास खण्ड सरसौल का योग	**30,261.05**	**18,169**	**20,295**	**115,108**	**61,382**	**53,726**	**15,104**	**13,462**	**56**	**61**	**27,460**	**10,964**
	न्याय पंचायत सवाईजपुर का योग	**1,357.37**	**875**	**971**	**5,582**	**2,948**	**2,634**	**699**	**681**	...	...	**1,484**	**655**
177	तिर्मा	322.55	146	161	956	507	449	74	77	...	...	283	113
178	भुकनई	113.72	124	144	862	469	393	35	30	...	...	271	149
179	ईशरी खेड़ा	51.40					गैर आबाद						
180	सवाइजपुर	365.04	343	394	2,112	1,090	1,022	341	358	...	...	531	212
181	खुघौली	214.49	115	115	620	342	278	53	47	...	...	142	56
182	सेमरूआ	290.17	147	157	1,032	540	492	196	169	...	...	257	125
	न्याय पंचायत पाली भोगीपुर का योग	**1,530.17**	**1,290**	**1,492**	**8,113**	**4,303**	**3,810**	**1,103**	**996**	...	...	**1,958**	**803**
183	ककरौली	110.48	23	28	164	85	79	1	1	...	...	59	47
184	पाली भोगीपुर	259.82	321	361	2,137	1,147	990	235	213	...	...	645	284
185	पाली खुर्द	114.93	102	119	578	307	271	150	139	...	...	93	36
186	गढ़ी नवल	109.27	101	115	563	311	252	50	38	...	...	198	95
187	ताजपुर	152.17	107	160	667	341	326	124	121	...	...	128	27
188	तुसौरा	205.59	137	152	794	413	381	90	79	...	...	216	97
189	बेहरा सकट	162.69	128	145	858	448	410	95	87	...	...	184	72
190	मन्धना	117.77	130	149	838	444	394	208	179	...	...	129	46
191	बंगी चिंगी	131.93	20	21	121	65	56	30	26	...	...	17	4
192	बंगी भीतरी	165.52	221	242	1,393	742	651	120	113	...	...	299	95
	न्याय पंचायत महाराज पुर का योग	**4,426.20**	**2,652**	**3,121**	**17,170**	**9,285**	**7,884**	**2,109**	**1,745**	...	...	**3,500**	**1,246**
193	तिलसहरी खुर्द	644.69	342	506	2,721	1,429	1,292	317	278	...	...	549	160
194	तिलसहरी बुजुर्ग	424.13	287	287	1,535	844	691	267	234	...	...	280	74
195	हाथीपुर	707.01	603	664	3,748	1,984	1,764	388	361	...	...	840	338
196	महाराजपुर	1,060.31	722	896	5,062	2,850	2,212	728	491	...	...	942	319
197	अमौली	133.15	92	103	611	316	295	37	38	...	...	189	118
198	भदासा	231.49	302	342	1,843	969	874	210	200	...	...	428	187
199	साई बसी	153.79	70	81	418	222	196	21	22	...	...	74	19
200	मथुरा खेड़ा	120.60	42	46	257	145	112	50	39	...	...	40	7

RURAL PRIMARY CENSUS ABSTRACT

KANPUR TAHSIL (RURAL)—4

15	16	17	18	19	20	21	22	23	24	25	26	27	28	2	1
31,447	**3,025**	**18,895**	**1,017**	**6,945**	**1,512**	**1,080**	**109**	**4,527**	**387**	**93**	**301**	**29,942**	**50.400**	**Total of Kharsaul Block**	
1,519	**30**	**990**	**10**	**345**	**17**	**69**	**...**	**115**	**3**	**...**	**...**	**1,429**	**2,604**	**Toal of Sawaijpur Nyay Panchayat**	
249	5	175	1	41	4	1	...	32	...	...	...	258	444	Tirma	177
209	13	179	4	12	8	6	...	12	1	...	...	260	380	Bhuknai	178
					Uninhabited									Ishwari Khera	179
605	9	370	2	151	5	51	...	33	2	...	...	485	1,013	Sawaijpur	180
180	...	123	...	43	...	11	...	3	...	...	...	162	278	Khughauli	181
276	3	143	3	98	...	...	...	35	...	...	...	264	489	Samarua	182
2,195	**120**	**1,228**	**31**	**668**	**75**	**74**	**6**	**225**	**8**	**...**	**..**	**2,108**	**3,690**	**Total of Pali Bhogipur Nyay Panchayat**	
45	1	38	1	5	...	...	...	2	...	...	...	40	78	Kakarali	183
608	13	346	2	191	2	40	4	31	5	...	...	539	977	Pali Bhogipur	184
156	6	58	...	85	6	3	...	10	...	...	...	151	265	Pali Khurd	185
170	4	135	4	...	...	12	...	23	...	...	...	141	248	Garhi Narwal	186
173	14	92	5	70	9	1	...	10	...	...	...	168	312	Tajpur	187
220	22	156	12	38	10	13	...	13	...	...	...	193	359	Tusaura	188
209	13	116	...	52	12	2	1	39	...	...	...	239	397	Behra Sakat	189
195	15	57	...	97	15	...	...	41	...	...	...	249	379	Mandhana	190
28	1	4	...	19	1	...	...	5	...	...	...	37	55	Bangi Chingi	191
391	31	226	7	111	20	3	1	51	3	...	...	351	620	Bangi Bhitari	192
4,928	**565**	**2,714**	**123**	**874**	**188**	**167**	**27**	**1,173**	**227**	**3**	**8**	**4,355**	**7,311**	**Total of Mahrajpur Nyay Panchayat**	
779	117	454	70	241	35	33	10	51	2	...	...	650	1,175	Tilsahri Khurd	193
429	47	303	7	79	37	9	1	38	2	...	...	415	644	Tilsahri Buzurg	194
986	48	537	18	155	19	42	3	252	8	1	1	997	1,715	Hathipur	195
1,650	304	666	12	226	75	44	8	715	289	...	...	1,200	1,908	Maharajpur	196
153	7	122	...	14	7	4	...	13	...	...	...	163	288	Amauli	197
466	18	268	11	86	2	30	1	82	4	...	...	503	856	Bhadasa	198
132	7	106	1	12	1	5	4	9	1	2	7	88	182	Saibasi	199
80	7	48	2	27	5	...	...	5	...	...	...	65	105	Mathura Khera	200

4—कानपुर तहसील (ग्रामीण)

1	2	3	4	5	6	7	8	9	10	11	12	13	14
201	उमरना	89.03	28	28	173	83	90	23	24	...	...	19	2
202	राजापुर	84.99	54	54	286	156	130	43	32	...	...	33	7
203	सैयद अलीपुर	85.39	50	53	294	160	134	8	5	...	...	60	...
204	जमदा	57.87	7	7	31	18	13	9	7	...	...	3	3
205	भीतरा	123.84	1	1	1	1	...	...	...	...	...	...	...
206	चन्दनपुर	127.48	40	41	178	97	81	8	14	...	...	35	12
207	कटरी भीतरा	108.05	3	3	3	3	...	...	...	...	...	3	...
208	कटरी जमदा	57.87	4	4	4	4	...	...	...	...	...	1	...
209	कटरी सैयद अलीपुर	72.04	1	1	1	1	...	...	...	...	...	1	...
210	कटरी राजापुर	82.15	2	2	2	2	...	...	...	...	...	2	...
211	कटरी उमरना	62.32	2	2	2	2	...	...	...	...	...	1	...
	न्याय पचायत ऐमा का योग	**1,694.88**	**1,226**	**1,267**	**7,350**	**3,936**	**3,414**	**1,096**	**954**	**...**	**...**	**1,555**	**541**
212	सुभौली	199.11	189	197	1,104	614	490	199	170	...	...	293	106
213	खुगनपुर	222.99	202	203	1,210	678	532	223	176	...	...	321	106
214	सलेमपुर	653.59	472	485	2,800	1,482	1,378	392	345	...	...	421	137
215	लहरपुर	95.72	67	75	369	214	155	81	61	...	...	82	21
216	करबिगवाँ सलेमपुर	129.10	105	105	673	356	317	99	94	...	...	201	80
217	ऐमा	142.45	132	142	835	439	396	102	108	...	...	208	88
218	कटरी ठौढ़ी	83.37	8	8	11	11	...	...	...	...	...	5	...
219	ठौढ़ी	167.55	51	52	288	142	146	...	...	...	...	24	3
	न्याय पचायत बौसर का योग	**3,331.89**	**2,169**	**2,345**	**1,3291**	**7,126**	**6,165**	**2,4 6**	**2,209**	**...**	**...**	**3,145**	**1,156**
220	खुज्जागीपुर	63.13	114	127	714	375	339	129	120	...	...	162	67
221	गंगभेवा	89.44	62	62	373	199	174	67	63	...	...	79	...
222	बाराघरी	357.35	160	202	1,186	646	540	202	147	...	...	324	112
223	टौंस	343.19	220	229	1,395	742	653	175	147	...	...	453	192
224	बौसर	343.59	289	315	1,787	947	840	266	251	...	...	448	196
225	फुफबार राजथोक	435.05	269	269	1,431	794	637	294	271	...	...	164	32
226	फुफबार सुईथोम	1,189.41	673	713	3,970	2,135	1,835	763	676	...	...	947	350
227	हाथीगवं	510.73	382	428	2,435	1,288	1,147	580	534	...	...	568	207

RURAL PRIMARY CENSUS ABSTRACT

KANPUR TAHSIL (RURAL)—4

15	16	17	18	19	20	21	22	23	24	25	26	27	28	2	1
44	...	38	...	6	...	...	...	...	...	...	...	39	90	Umarna	201
79	1	54	...	19	...	...	...	6	1	...	...	77	129	Rajapur	202
72	2	70	1	...	1	...	...	2	...	...	...	88	132	Sayed Alipur	203
14	3	10	...	4	3	...	...	...	...	...	...	4	10	Jamda	204
1	...	...	...	1	...	...	...	...	...	...	...	...	...	Bhitara	205
43	4	39	1	4	3	...	...	...	...	...	...	54	77	Chandanpur	206
...	...	...	...	...	...	...	...	...	...	...	...	3	...	Katri Bhitara	207
...	...	...	...	...	...	...	...	...	...	...	...	4	...	Katari Jamda	208
...	...	...	...	...	...	...	...	...	...	...	...	1	...	Katri Sayed Alipur	209
...	...	...	...	...	...	...	...	...	...	...	...	2	...	Katri Rajapur	210
...	...	...	..	...	...	...	...	...	...	...	...	2	...	Katri Umarna	211
2,028	**52**	**1,327**	**18**	**442**	**29**	**35**	**1**	**224**	**4**	**63**	**34**	**1,845**	**3,328**	**Total of Aima Nyay Panchayat**	
291	...	167	...	105	...	...	...	19	...	...	...	323	490	Subhauli	212
359	7	186	...	80	5	...	...	93	2	...	...	319	525	Khuganpur	213
783	23	587	11	103	10	14	...	79	2	63	34	636	1,321	Salempur	214
120	1	65	1	53	...	1	...	1	...	...	...	94	154	Laharpur	215
172	1	105	1	42	...	4	...	21	...	...	...	184	316	Karbigawan Salempur	216
217	6	147	3	44	2	16	1	10	...	...	...	222	390	Aima	217
8	...	..	...	8	...	...	...	...	...	...	...	3	...	Katri Dhondhi	218
78	14	70	2	7	12	...	...	1	...	...	...	64	132	Dhondhi	219
3,659	**572**	**2,119**	**299**	**927**	**243**	**144**	**13**	**449**	**17**	**...**	**...**	**3,487**	**5,593**	**Total of Bausar Nyay Panchayat**	
166	6	63	1	70	5	27	...	6	...	...	...	209	333	Khwajagipur	220
76	6	56	...	12	6	...	...	8	...	...	...	123	168	Gangbhewa	221
282	3	189	3	38	...	...	...	55	...	...	...	364	537	Baradhari	222
60	1	221	...	51	1	2	...	86	...	...	...	382	652	Tauns	223
499	15	299	5	118	7	42	3	40	...	...	...	448	825	Bausar	224
461	140	230	104	167	28	1	...	63	8	...	...	333	497	Phukwar Rajthok	225
1,114	299	728	165	221	130	25	1	140	3	...	...	1,021	1,536	Phuphwar Suitham	226
681	102	333	21	250	66	47	9	51	6	...	...	607	1,045	Hathigaon	227

4—कानपुर तहसील ग्रामीण)

1	2	3	4	5	6	7	8	9	10	11	12	13	14
	न्याय पचायत नर्वल का योग	**2,378.03**	**1,840**	**2,191**	**12,269**	**6,437**	**5,782**	**1,303**	**1,212**	**...**	**...**	**3,243**	**1,371**
228	पहलेपुर	191.42	190	200	1,118	565	553	141	131	...	...	207	80
229	ननौरा	99.15	102	166	969	525	444	103	96	...	...	206	75
230	चन्दनपुर	59.09	44	50	333	184	149	7	8	...	...	101	45
231	पारा	82.56	55	56	346	177	169	106	115	...	...	82	25
232	ताहरपुर	68.80					गैर आबाद						
233	धर्मनगदपुर नर्वल	53.83	26	26	172	90	82	20	9	...	...	42	20
234	टिकरी भाऊ	141.65	70	90	563	297	266	90	85	...	...	153	58
235	नसरा	117.77	209	255	1,558	824	734	42	36	...	...	485	212
236	भगना खेड़ा	62.73	44	64	303	152	151	152	151	...	...	22	...
237	कुरयानी	77.70	50	52	289	148	141	13	9	...	...	80	33
238	सेमरझाल	136.79	107	157	901	489	412	104	80	...	...	241	96
239	टिकरा चौहान	197.90	73	74	436	224	212	26	27	...	...	118	47
240	पनौरी	106.03	54	54	331	181	150	31	32	...	...	101	25
241	मंडिलवा	44.92	89	102	594	313	281	71	66	...	...	163	49
242	नर्वल	560.51	601	701	3,478	1,836	1,642	261	239	...	...	1,085	567
243	हजरतपुर	252.53	64	69	420	219	201	130	123	...	...	74	22
244	परतापपुर नरर्बल	124.65	62	75	458	263	195	6	5	...	...	83	17
	न्याय पचायत हरचंद खेड़ा का योग	**2,702.60**	**1,588**	**1,743**	**10,618**	**5,715**	**4,993**	**1,056**	**912**	**...**	**...**	**2,729**	**1,250**
245	अखरी	193.45	101	128	728	399	329	100	80	...	...	159	38
246	हरचन्द्र खेड़ा	346.02	221	237	1,393	727	666	74	67	...	...	412	236
247	पोहर	84.18	116	117	663	356	312	76	60	...	...	218	96
248	शीशपुर	925.14	381	424	2,456	1,313	1,143	213	194	...	...	694	338
249	सगुनपुर	193.45	95	114	622	330	292	142	123	...	...	144	63
250	रायपुर नर्वल	252.13	177	201	1,368	754	614	177	151	...	...	315	143
251	करविगवां सरहा	708.23	497	522	3,383	1,836	1,547	274	237	...	...	787	336
	न्याय पचायत बड़ागाँव का योग	**2,327.43**	**1,519**	**1,614**	**9,092**	**4,803**	**4,289**	**1,064**	**977**	**56**	**61**	**2,401**	**923**
252	दीपापुर	563.34	266	281	1,539	811	728	227	206	...	...	347	140
253	निवादा बौसर	130.72	118	118	741	395	346	37	35	...	...	158	43
254	टिकरा काना	125.86	77	77	408	219	189	42	40	...	...	125	49
255	थरेपाह	165.93	95	106	603	330	273	37	30	...	...	173	59
256	पूरनपुर	396.20	338	364	2,031	1,039	992	200	190	...	...	582	283

RURAL PRIMARY CENSUS ABSTRACT

KANPUR TAHSIL (RURAL)—4

15	16	17	18	19	20	21	22	23	24	25	26	27	28	2	1
3,220	**139**	**1,767**	**63**	**730**	**42**	**161**	**11**	**562**	**23**	**12**	**19**	**3,255**	**5,624**	**Total of Narwal Nyay Panchayat**	
331	9	177	4	128	2	3	...	23	3	...	..	234	544	Pahlepur	228
271	8	191	3	68	5	4	...	8	...	...	...	254	436	Nanaura	229
85	2	83	2	...	...	1	...	1	...	...	...	99	147	Chandanpur	230
110	8	56	...	...	...	44	8	10	...	...	...	67	161	Para	231
						Uninhabited								Taharpur	232
55	...	42	...	11	...	...	...	2	...	...	...	35	82	Dharmangadpur Narwal	233
156	...	98	...	55	...	1	...	2	...	...	...	141	266	Tikri Bhau	234
399	4	308	...	20	3	14	...	57	1	...	8	425	722	Nasra	235
77	...	9	...	67	...	...	...	1	...	...	...	75	151	Bhagna Khera	236
69	...	46	...	12	...	5	...	6	...	...	...	79	141	Kuryani	237
247	10	127	3	52	4	12	...	56	3	...	...	242	402	Semarjhal	238
122	1	82	...	10	1	...	...	30	...	...	2	102	209	Tikra Chauhan	239
78	...	48	...	22	...	4	...	4	...	...	.	103	150	Panauri	240
155	1	70	...	37	1	15	...	33	...	...	...	158	280	Mandilwa	241
829	42	248	4	208	19	52	3	321	16	...	...	1,007	1,600	Narwal	242
115	22	81	18	30	4	2	...	2	...	...	...	104	179	Hazaratpur	243
121	32	101	29	10	3	4	...	6	...	12	9	130	154	Partappur Narwal	244
3,071	**98**	**2,090**	**40**	**531**	**39**	**77**	**14**	**373**	**5**	**1**	**34**	**2,643**	**4,771**	**Total of Harchand Khera Nyay Panchayat**	
211	9	164	4	33	5	5	...	9	...	...	...	188	320	Akhare	245
383	18	267	14	48	3	2	...	66	1	...	...	344	648	Harchand Khera	246
189	...	86	...	42	...	24	...	37	...	...	...	167	312	Pohar	247
633	27	346	5	153	10	18	12	116	..	...	9	680	1,107	Shishpur	248
169	3	79	...	55	2	6	...	29	1	...	...	161	289	Sagunpur	249
345	6	244	2	61	...	12	1	28	3	1	15	408	593	Raipur Narwal	250
1,141	35	904	15	139	19	10	1	88	...	...	10	695	1,502	Karbigawan Sarha	251
2,340	**379**	**1,426**	**121**	**439**	**208**	**53**	**7**	**422**	**43**	**5**	**10**	**2,458**	**3,980**	**Total of Baragaon Nyay Panchayat**	
380	8	261	1	93	7	...	...	26	...	...	...	431	720	Dipapur	252
216	1	175	...	23	1	...	...	18	...	...	...	179	345	Newada Bausar	253
102	...	71	...	8	...	2	...	21	...	...	...	117	189	Tikra Kana	254
174	5	129	4	10	...	19	1	16	...	...	...	156	268	Tharepah	255
465	95	295	53	68	33	17	5	85	4	5	10	569	887	Puranpur	256

4—कानपुर तहसील (ग्रामीण)

1	2	3	4	5	6	7	8	9	10	11	12	13	14
257	बड़ागाँव	611.50	467	499	2,770	1,501	1,269	388	353	56	61	750	232
258	तिवारीपुर	333.88	158	169	1,000	508	492	133	123	...	...	266	117
	न्याय पचायत सरसौल का योग	**4,639.47**	**3,004**	**3,300**	**18,546**	**9,827**	**8,719**	**2,707**	**2,455**	...	...	**4,396**	**1,722**
259	सरसौल	1,730.90	1,467	1,591	8,854	4,671	4,183	1,358	1,200	...	...	2,364	1,034
260	कलपुर नर्वल	217.32	195	216	1,286	668	618	290	294	...	...	247	111
261	रहसन	419.27	342	331	2,119	1,123	996	265	254	...	...	440	203
262	नारायनपुर सलेमपुर	204.78	149	160	926	493	433	215	195	...	...	170	46
263	सफीपुर नर्वल	67.18	3	3	4	4	...	...	...	...	...	4	...
264	कटरी सफीपुर	27.11	3	3	3	3	...	...	...	...	...	3	...
265	कटरी नारायनपुर सलेमपुर	48.56	2	2	2	2	...	...	...	...	...	...	...
266	कटरी बगहा	112.10	2	2	2	2	...	...	...	...	...	...	...
267	बगहा	299.48	20	21	175	94	81	24	14	...	...	40	9
268	कटरी बिपौसी	53.83	3	3	3	3	...	...	...	...	...	3	...
269	बिपौसी	344.40	243	260	1,404	732	672	225	202	...	...	268	72
270	खरौती	280.86	239	289	1,615	875	740	139	115	...	...	348	82
271	सुन्धैला	378.80	162	179	1,127	585	542	149	141	...	...	253	105
272	नागपुर	394.58	174	190	1,026	572	454	42	40	...	...	256	60
273	कटरी नागपुर	60.30					गैर आबाद						
	न्याय पचायत पुरवामीर का योग	**5,873.01**	**2,006**	**2,251**	**13,077**	**6,951**	**6,126**	**1,491**	**1,321**	...	...	**3,039**	**1,297**
274	महुआगाँव	632.14	336	355	2,336	1,246	1,090	311	277	...	...	566	236
275	कटरी डोमनपुर	1,928.40	90	91	383	206	177	44	56	...	...	27	5
276	डोमनपुर	783.50	412	498	2,785	1,491	1,294	262	213	...	...	515	196
277	महौली	654·00	360	411	2,347	1,214	1,133	334	305	...	...	617	277
278	पुरवामीर	719.96	216	220	1,394	724	670	40	39	...	...	415	216
279	सिकठिया	420.89	298	333	1,967	1,048	919	206	174	...	...	470	231
280	कुसमरा	70.01					गैर आबाद						
281	नौगवां गौतम	664.11	294	343	1,865	1,022	843	294	257	...	...	429	136

RURAL PRIMARY CENSUS ABSTRACT

KANPUR TAHSIL (RURAL)—4

15	16	17	18	19	20	21	22	23	24	25	26	27	28	2	1
779	178	368	9	188	132	9	1	214	36	...	...	722	1,091	Baragaon	257
224	92	127	54	49	35	6	...	42	3	...	...	284	400	Tiwaripur	258
5,026	864	2,778	214	1,354	584	221	26	673	40	9	182	4,792	7,673	**Total of Sarsaul Nyay Panchayat**	
2.336	277	1,062	88	632	156	171	10	471	23	1	78	2,334	3,828	Sarsaul	259
318	39	146	...	121	35	26	3	25	1	...	...	350	579	Kamalpur Narwal	260
525	96	343	4	134	91	1	...	47	1	8	13	590	887	Rahasan	261
262	77	163	4	63	64	...	...	36	9	...	...	231	356	Narainpur Salempur	262
...	...	...	...	...	...	...	...	...	...	...	...	4	...	Safipur Narwal	263
...	...	...	...	...	...	...	...	...	...	...	...	3	...	Katri Safipur	264
2	...	2	...	...	...	...	...	...	...	...	...	...	...	Katri Narainpur Salempur	265
2	...	2	...	...	...	...	...	...	...	...	...	...	...	Katri Bagha	266
51	1	42	...	9	...	...	...	...	1	...	...	43	80	Bagha	267
...	...	...	...	...	...	...	...	...	...	...	...	3	...	Katri Bipausi	268
457	174	311	103	130	69	3	1	13	1	...	14	275	484	Bipausi	269
461	30	315	3	95	16	13	7	38	4	...	...	414	710	Kharauti	270
280	1	173	...	84	1	1	...	22	...	...	77	305	464	Sundhaia	271
332	169	219	12	86	152	6	5	21	...	...	...	240	285	Nagpur	272
					Uninhabited									Katari Nagpur	273
3,481	286	2,456	98	635	87	79	4	311	17	...	14	3,470	5,906	**Total of Purwamir Nyay Panchayat**	
622	7	518	1	72	2	...	...	32	4	...	...	624	1,083	Mahuwagaon	274
112	...	109	...	1	...	...	...	2	...	...	14	94	163	Katri Domanpur	275
769	99	568	46	173	43	2	2	26	8	...	...	722	1.195	Domanpur	276
579	24	356	18	104	4	2	...	117	2	...	...	635	1.109	Mahauli	277
342	5	287	3	11	2	26	...	18	...	...	...	382	665	Purwamir	278
473	67	265	29	148	33	32	2	28	3	...	...	575	852	Sikathiya	279
														Kusmara	280
584	4	353	1	126	3	17	...	88	...	...	...	438	839	Naugawan Gautam	281

4—कानपुर तहसील (नगरीय)

लोकेशन कोड नं० Location Code No.	नगर/वार्ड का नाम Name of Town/Ward	नगर/वार्ड का क्षेत्रफल (वर्ग कि०मी० में) Area of Town/Ward (in Km.²)	आबाद आवासीय मकानों की संख्या Occupied Residential Houses	परिवारों की संख्या No. of Households	कुल जनसंख्या (संस्थागत और बेघर जनसंख्या सहित) Total population (including Institutional and Houseless population)			अनुसूचित जातियाँ Scheduled Castes		अनुसूचित जनजातियाँ Scheduled Tribes		साक्षर Literate	
					व्य० P	पु० M	स्त्री F	पु० M	स्त्री F	पु० M	स्त्री F	पु० M	स्त्री F
1	2	3	4	5	6	7	8	9	10	11	12	13	14
	कानपुर नगरमहापालिका का योग 22/28/I	**261.50**	**271,833**	**276,432**	**1,481,789**	**819,373**	**662,416**	**117,226**	**94,103**	**143**	**97**	**514,806**	**385,600**
1	कल्याणपुर	7,283	7,283		41,914	22,856	19,058	6,132	5,183	...	...	13,174	6,881
2	पनकी	10,146	10,190		47,544	26,694	20,850	3,415	2,768	...	...	16,631	9,074
3	काकादेव	10,204	10,261		46,639	26,215	20,424	4,759	3,805	...	...	16,039	8,492
4	नबाबगंज	4,849	4,865		27,024	15,308	11,716	1,471	1,190	...	...	10,136	5,743
5	पुराना कानपुर	5,525	5,593		29,837	16,698	13,139	3,853	3,154	...	...	10,835	5,738
6	सूटरगंज	5,460	5,497		28,734	16,049	12,685	1,846	1,330	3	3	10,682	5,892
7	ग्वाल टोली	7,346	7,346		36,659	21,331	15,328	6,458	4,879	...	...	12,546	6,210
8	खलासी लाइन	5,105	5,105		24,941	14,010	1,0931	3,736	2,910	...	...	9,087	5,293
9	तिलकनगर	5,135	5,186		30,952	17,438	13,514	3,004	2,422	...	...	11,680	7,456
10	अशोकनगर	4,407	4,448		25,714	13,837	11,877	1,846	1,389	...	...	9,540	7,626
11	नेहरूनगर	3,466	3,466		19,294	10,458	8,836	666	585	7	7	8,132	5,820
12	दर्शन पुरवा	4,097	4,130		21,584	12,116	9,468	991	718	...	...	8,718	5,450
13	लाजपतनगर	5,757	5,758		31,155	16,821	14,334	960	679	...	...	12,855	9,402
14	शास्त्रीनगर	5,752	5,752		33,203	18,095	15,108	1,343	1,145	...	...	12,952	8,886
15	विजयनगर	3,675	3,710		20,567	11,471	9,096	1,290	1,007	...	...	8,619	5,212
16	जरीब चौकी	7,481	7,517		33,739	19,725	14,014	3,314	2,427	...	...	11,485	5,285
17	गोविन्दनगर I	6,229	6,264		30,539	16,701	13,838	2,766	2,209	...	...	11,354	7,955
18	गोविन्दनगर II	4,539	4,547		23,838	12,830	11,008	516	432	...	...	9,462	6,598

URBAN PRIMARY CENSUS ABSTRACT

KANPUR TAHSIL (URBAN)—4

मुख्य काम करने वाले MAIN WORKERS															
कुल संख्या काम करने वाले Total main workers (I to IX)		काश्तकार Cultivators (I)		खेतिहर मजदूर Agricultural Labourers (II)		पारिवारिक उद्योग उत्पादन, संसाधन सर्विसिंग व मरम्मत Household Industry, manufacturing processing, servicing and Repairs V(a)		अन्य काम करने वाले Other workers III, IV, V (b) VI to IX		सीमांतिक काम करने वाले Marginal Workers		काम न करने वाले Non-workers		नगर/वार्ड का नाम Name of Town/ Ward	लोकेशन कोड नं० Location Code No.
पु० M	F स्त्री	पु० M	स्त्री F	पु० M	स्त्री F	पु० M	स्त्री F	पु० M	स्त्री F	पु० M	स्त्री F	पु० M	स्त्री F		
15	16	17	18	19	20	21	22	23	24	25	26	27	28	2	1
389,913	**16,248**	**7,875**	**350**	**5,320**	**715**	**13,675**	**656**	**363,043**	**14,527**	**614**	**108**	**423,845**	**646,060**	**Total of Kanpur M. C.**	
															22/28/I
10,087	539	1,000	78	886	137	243	6	7,958	318	8	2	12,761	18,517	Kalyanpur	1
13,001	308	580	6	868	30	425	13	11,128	259	3	...	13,690	20,542	Panki	2
13,215	701	196	...	110	6	297	26	12,612	669	...	...	13,000	19,723	Kakadev	3
6,577	281	392	2	386	10	207	10	5,592	259	...	...	8,731	11,435	Nababganj	4
7,215	254	78	3	87	2	88	3	6,962	246	...	...	9,483	12,885	Purana Kanpur	5
7,477	244	6	...	3	...	256	4	7,212	240	2	4	8,570	12,437	Sutarganj	6
10,601	562	7	...	...	...	251	16	10,343	546	49	8	10,681	14,758	Gval Toli	7
6,830	388	9	...	4	...	92	3	6,725	385	15	5	7,165	10,538	Khalasi Line	8
8,384	775	15	...	...	...	399	21	7,970	754	3	...	9,051	12,739	Tilaknagar	9
6,826	542	108	3	14	...	200	12	6,504	527	3	1	7,008	11,334	Ashoknagar	10
4,734	219	22	...	9	...	230	12	4,473	207	34	8	5,690	8,609	Nehrunagar	11
5,934	189	3	...	1	...	336	11	5,594	178	2	3	6,180	9,276	Darshan Purwa	12
8,268	470	11	2	9	...	219	2	8,029	466	15	3	8,538	13,861	Lajpatnagar	13
8,360	303	4	...	2	...	129	3	8,225	300	7	3	9,728	14,802	Shastrinagar	14
5,372	158	5	...	10	...	116	3	5,241	155	20	1	6,079	8,937	Vijaynagar	15
10,552	190	5	...	1	1	169	8	10,377	181	4	1	9,169	13,823	Jarib Chauki	16
7,841	379	10	...	10	...	107	4	7,714	375	22	4	8,838	13,455	Govindnagar I	17
5,681	253	7	...	9	...	124	11	5,541	242	11	2	7,138	10,753	Govindnagar II	18

4—कानपुर तहसील (नगरीय)

1	2	3	4	5	6	7	8	9	10	11	12	13	14
19	जूही I		3,939	3,942	19,474	11,178	8,296	3,715	2,967	66	47	5,599	2,623
20	जूही II		6,202	6,240	31,851	17,983	13,868	3,796	2,962	...	...	11,412	6,715
21	सीसामऊ		4,963	5,183	32,194	17,161	15,033	3,764	3,286	...	...	9,971	6,337
22	गाँधीनगर		3,777	3,839	20,954	11,320	9,634	1,022	836	...	...	8,166	5,734
23	जवाहरनगर		4,595	4,647	24,650	13,476	11,174	3,548	2,930	...	...	8,916	5,967
24	रामबाग		4,946	4,990	26,663	14,423	12,240	2,218	1,740	26	8	10,136	6,813
25	चमनगंज		3,772	3,803	26,371	14,179	12,192	252	196	...	...	8,063	5,504
26	बेकनगंज		3,190	3,416	21,565	11,668	9,897	782	661	...	...	4,896	2,604
27	तालाक मोहाल		3,498	3,805	26,988	14,374	12,614	96	82	...	...	6,940	4,306
28	कर्नलगंज		4,779	4,863	27,796	15,456	12,340	4,651	3,820	...	...	8,440	4,394
29	सिविल लाइन		4,292	4,592	24,375	13,998	10,377	1,581	1,215	...	...	9,646	5,899
30	पटकापुर		3,114	3.249	18,704	10,132	8,572	757	650	...	...	7,687	4,717
31	फीलखाना		3,898	3,937	21,315	11,848	9,467	854	620	...	...	8,194	5,462
32	महेश्वरी मोहाल		3,784	3,818	20,789	11,273	9,516	432	340	...	...	8,581	6,401
33	चौक सर्राफा		3,623	3,653	22,704	12,436	10,268	214	188	...	...	8,482	5,942
34	परेड		3,309	3,351	22,242	12,040	10,202	706	579	...	...	7,334	5,007
35	दलेल पुरवा		4,325	4,388	28,759	15,883	12,876	1,134	933	...	...	7,742	4,575
36	अनवरगंज		3,482	3,567	22,327	1,2460	9,867	2,755	2,2'8	...	...	6,533	4,039
37	लक्ष्मी पुरवा		5,501	5,626	29,893	16,768	13,125	5,263	4,317	...	...	7,650	4,693
38	कुली बाजार		2,790	2,836	15,749	8,783	6,966	543	430	...	...	6,194	4,196
39	जनरलगंज		2,682	3,306	19,201	10,631	8,570	219	73	...	...	7,777	6,653
40	हरवंश मोहाल		4,242	4,276	23,611	12,926	10,685	673	513	...	...	8,436	5,944
41	मोती मोहाल		4,658	4,746	23,860	13,158	10,702	646	521	6	5	8,849	5,616
42	मुंशी पुरवा		4,257	4,270	20,704	11,530	9,174	1,433	1,133	...	...	5,365	2,240
43	ट्रांसपोर्टनगर		7.145	7,181	30,843	17,862	12,981	3,725	2,831	1	...	9,794	4,972
44	किदवईनगर		13,827	13,917	76,527	41,836	34,691	3,258	2,675	7	10	30,387	20,057

URBAN PRIMARY CENSUS ABSTRACT

KANPUR TAHSIL (URBAN)—4

15	16	17	18	19	20	21	22	23	24	25	26	27	28	2	1
5,421	167	1	...	55	6	59	4	5,306	157	4	...	5,753	8,129	Juhi I	19
8,612	394	11	1	1	...	232	10	8,368	383	3	...	9,368	13,474	Juhi II	20
7,936	274	6	....	1	...	138	11	7,791	263	12	2	9,213	14,757	Sisamau	21
5,343	346	12	...	4	...	91	26	5,236	320	25	12	5,952	9,276	Gandhinagar	22
6,429	355	11	...	2	...	275	13	6,141	342	12	6	7,035	10,813	Jawaharnagar	23
6,640	429	8	1	1	...	187	49	6,444	379	11	1	7,772	11,810	Rambag	24
6,709	241	5	...	...	...	162	5	6,542	236	16	2	7,454	11,949	Chamanganj	25
4,829	69	1	...	...	...	335	6	4,493	63	38	1	6,801	9,827	Bekanganj	26
6,511	118	12	...	6	...	536	14	5,957	104	3	4	7,860	12,492	Talak Mohal	27
7,076	309	4	...	18	...	426	9	6,628	300	3	...	8,377	12,031	Karnalganj	28
7,011	737	2	...	8	...	210	5	6,791	732	...	...	6,987	9,640	Civil Line	29
4,524	201	3	...	1	...	247	2	4,273	199	1	...	5,607	8,371	Patkapur	30
6,045	223	1	...	...	...	357	8	5,687	215	...	...	5,803	9,244	Filkhana	31
5,426	198	3	...	3	...	440	3	4,980	195	...	...	5,847	9,318	Mahashavri Mohal	32
5,933	186	4	..	...	1	347	9	5,582	176	...	...	6,503	10,082	Chauk Sarrafa	33
5,588	227	3	...	...	...	222	14	5,363	213	...	1	6,452	9,974	Pared	34
7,505	235	1	...	1	...	572	7	6,931	228	6	1	8,372	12,640	Dalel Purwa	35
6,043	197	9	...	...	...	467	11	5,567	186	63	6	6,349	9,664	Anwarganj	36
8 337	356	3	...	12	...	310	49	8,012	307	13	5	8,418	12,764	Lakshmi Purwa	37
4,126	104	10	...	1	...	104	2	4,011	102	4	1	4,653	6,861	Kuli Bazar	38
5,514	110	5	...	...	...	112	1	5,397	109	7	...	5,110	8,460	Janralganj	39
6,094	191	14	1	1	...	110	4	5,969	186	10	1	6,822	10,493	Harbansh Mohal	40
6,364	181	4	...	...	...	429	15	5,931	166	29	10	6,765	10,511	Moti Mohal	41
5,778	125	...	...	...	...	235	16	5,543	109	6	3	5,746	9,046	Munshi Purwa	42
9,282	230	9	...	6	1	225	9	9,042	220	143	5	8,437	12,746	Transportnagar	43
18,415	662	33	1	41	...	637	11	17,704	650	2	...	23,419	34,029	Qidvainagar	44

4—कानपुर तहसील (नगरीय)

1	2	3	4	5	6	7	8	9	10	11	12	13	14
45	बाबू पुरवा कालोनी		4 073	4,074	23,913	12,885	11,028	850	708	...	...	9,861	6,757
46	अजीतगंज		9,716	9,985	46,830	26,511	20,319	3 951	2,943	6	1	13,256	6,097
47	नौबस्ता		11,133	11,453	61,518	33,722	27,796	4,126	3,567	...	...	17,081	8,288
48	हरजेन्दरनगर		9,032	9,268	45,973	24,871	21,102	4,707	4,108	17	15	15,847	2,574
49	जाजमऊ		6,464	6,790	33,727	18,841	14 884	3,410	2,546	...	...	10,437	5,500
50	चकेरी		6,369	6,503	35,842	19,108	16,734	3,779	3,283	4	1	13 207	6,321

URBAN PRIMARY CENSUS ABSTRACT

KANPUR TAHSIL (URBAN)—4

15	16	17	18	19	20	21	22	23	24	25	26	27	28	2	1
5,470	282	7	4	2	...	203	5	5,258	273	...	...	7,415	10,746	Babu Purwa Cloney	45
13,171	279	6	...	19	...	421	20	12,725	259	...	...	13,340	20,040	Ajitganj	46
16,572	698	2,126	116	1,213	108	998	112	12,235	362	...	2	17,150	27,096	Naubasta	47
11,501	464	56	1	71	1	487	23	10,887	439	...	...	13,370	20,638	Harjandarnagar	48
9,437	159	154	1	108	4	116	2	9,059	152	...	...	9,404	14,727	Jajmau	49
9,316	746	2,893	130	1,336	408	97	13	4,990	195	...	...	9,792	15,988	Chakeri	50

नगरीय प्राथमिक जनगणना सार

URBAN PRIMARY CENSUS ABSTRACT

परिशिष्ट — नगरीय इकाई का नाम—कानपुर नगर महापालिका

APPENDIX — Name of Urban Unit—Kanpur M.C.

कुल जनसंख्या, अनुसूचित जाति/अनुसूचित जनजाति की जनसंख्या—नगरीय (ब्लाकवार)

Total, Scheduled Castes/Scheduled Tribes, Population—Urban (Blockwise)

लोकेशन कोड नम्बर Location Code No.	नगरीय इकाई/वार्ड का नाम तथा प्रगणक ब्लाक का नम्बर Name of Town/ Ward/Urban/ Block	कुल जनसंख्या Total Population	अनुसूचित जाति Scheduled Castes	अनुसूचित जनजाति Scheduled Tribes	लोकेशन कोड नम्बर Location Code No.	नगरीय इकाई/वार्ड का नाम तथा प्रगणक ब्लाक का नम्बर Name of Town/ Ward/Urban Block	कुल जनसंख्या Total Population	अनुसूचित जाति Scheduled Cases t	अनुसूचित जनजाति Scheduled Tribes
1	2	3	4	5	1	2	3	4	5
	महायोग				22/28/I/1	11	399	...	...
Grand Total		1,481,789	211,329	240		12	404	19	...
						319	461	27	...
	कल्याणपुर								
	Kalyanpur					13	532	510	...
22/28/I/1	1	441	77	...		320	468	351	...
	2	668	306	...		14	280	...	...
	3	342	201	...		15	642	30	...
	4	673	131	...		16	473	399	...
	5	536	5	...		321	478	85	...
	6	266	11	...		17	653	263	...
	387	576	117	...		322	718	247	...
	388	504	69	...		18	588	320	...
	389	363	225	...		19	465	51	...
	390	162	55	...		323	566	157	...
	391	754	213	...		20	749	115	...
	7	518	23	...		324	665	188	...
	8	506	407	...		21	345	225	...
	318	523	241	...		22	675	503	...
	9	756	723	...		23	543	148	...
	10	46	...	...		24	470	227	...
						25	390	115	...

नगरीय प्राथमिक जनगणना सार

URBAN PRIMARY CENSUS ABSTRACT

परिशिष्ट
APPENDIX

नगरीय इकाई का नाम—कानपुर नगर महापालिका
Name of Urban Unit—Kanpur M.C.

कुल जनसंख्या, अनुसूचित जाति/अनुसूचित जनजाति की जनसंख्या—नगरीय (ब्लाकवार)
Total, Scheduled Castes/Scheduled Tribes, Population—Urban (Blockwise)

लोकेशन कोड नम्बर Location Code No.	नगरीय इकाई/वार्ड का नाम तथा प्रगणक ब्लाक का नम्बर Name of Town/ Ward/Urban Block	कुल जनसंख्या Total Population	अनुसूचित जाति Scheduled Castes	अनुसूचित जनजाति Scheduled Tribes	लोकेशन कोड नम्बर Location Code No.	नगरीय इकाई/वार्ड का नाम तथा प्रगणक ब्लाक का नम्बर Name of Town/ Ward/Urban Block	कुल जनसंख्या Total Population	अनुसूचित जाति Scheduled Castes	अनुसूचित जनजाति Scheduled Tribes
1	2	3	4	5	1	2	3	4	5
22/28/I/1	26	609	104	...	22/28/I/1	41	458	96	...
	27	494	202	...		42	631	17	...
	392	975	160	...		330	549	16	...
	28	520	185	...		43	659	27	...
	29	309	...	...		331	499	15	...
	30	678	407	...		44	247	...	...
	325	554	38	...		45	594	3	...
	31	672	100	...		46	676	178	...
	32	214	50	...		47	706	51	...
	33	577	28	...		287	415	2	...
	34	648	85	...		385	267	42	...
	35	490	97	...		288	545	27	...
	326	411	57	...		386	481	...	...
	36	1,028	318	...		310	471	...	...
	37	588	171	...		311	616	142	...
	327	569	321	...		312	420	137	...
	328	545	237	...		313	505	66	...
	329	619	41	...		314	260	30	...
	38	1,122	416	...		315	292	64	...
	39	991	140	...		316	349	220	...
	40	800	67	...					

नगरीय प्राथमिक जनगणना सार

URBAN PRIMARY CENSUS ABSTRACT

परिशिष्ट
APPENDIX

नगरीय इकाई का नाम—कानपुर नगर महापालिका
Name of Urban Unit—Kanpur M.C.

कुल जनसंख्या, अनुसूचित जाति/अनुसूचित जनजाति की जनसंख्या—नगरीय (ब्लाकवार)
Total, Scheduled Castes/Scheduled Tribes, Population—Urban (Blockwise)

लोकेशन कोड नम्बर Location Code No.	नगरीय इकाई/वार्ड का नाम तथा प्रगणक ब्लाक का नम्बर Name of Town/ Ward/Urban/ Block	कुल जनसंख्या Total Population	अनुसूचित जाति Scheduled Castes	अनुसूचित जनजाति Scheduled Tribes	लोकेशन कोड नम्बर Location Code No.	नगरीय इकाई/वार्ड का नाम तथा प्रगणक ब्लाक का नम्बर Name of Town/ Ward/Urban Block	कुल जनसंख्या Total Population	अनुसूचित जाति Scheduled Castes	अनुसूचित जनजाति Scheduled Tribes
1	2	3	4	5	1	2	3	4	5
22/28/I/1	317	232	174	...	22/28/I/2	76	614	128	...
कल्याणपुर का योग						77	505	125	...
Total of Kalyanpur		41,914	11,315	...		336	504	53	...
	पनकी					337	388	160	...
	Panki					78	453	54	...
22/28/I/2	63	745	17	...		79	786	44	...
	264	889	58	...		80	504	11	...
	65	974	...	...		81	458	13	...
	66	1,032	131	...		338	396	145	...
	67	685	44	...		82	563	41	...
	68	483	361	...		83	428	29	...
	69	420	178	...		84	528	25	...
	70	684	224	...		85	406	70	...
	333	624	73	...		86	204	11	...
	71	840	259	...		87	545	...	...
	72	270	2	...		339	474	326	...
	73	512	7	...		88	449	83	...
	334	411	31	...		393	942	9	...
	335	440	6	...		394	371	10	...
	74	699	168	...		340	513	101	...
	75	175	2	...		89	341	53	...

नगरीय प्राथमिक जनगणना सार

URBAN PRIMARY CENSUS ABSTRACT

परिशिष्ट — नगरीय इकाई का नाम—कानपुर नगर महापालिका

APPENDIX — Name of Urban Unit—Kanpur M.C.

कुल जनसंख्या, अनुसूचित जाति/अनुसूचित जनजाति की जनसंख्या—नगरीय (ब्लाकवार)

Total, Scheduled Castes/Scheduled Tribes, Population—Urban (Blockwise)

लोकेशन कोड नम्बर Location Code No.	नगरीय इकाई/वार्ड का नाम तथा प्रगणक ब्लाक का नम्बर Name of Town/ Ward/Urban Block	कुल जनसंख्या Total Population	अनुसूचित जाति Scheduled Castes	अनुसूचित जनजाति Scheduled Tribes	लोकेशन कोड नम्बर Location Code No.	नगरीय इकाई वार्ड/ का नाम तथा प्रगणक ब्लाक का नम्बर Name of Town/ Ward/Urban Block	कुल जनसंख्या Total Population	अनुसूचित जाति Scheduled Castes	अनुसूचित जनजाति Scheduled Tribes
1	2	3	4	5	1	2	3	4	5
22/28/I/2	90	282	19	...	22/28/I/2	109	1,001	10	...
	91	112	...	...		110	175	15	...
	92	282	4	...		111	159	...	...
	93	557	295	...		112	349	...	...
	94	437	64	...		113	258	13	...
	95	751	301	...		114	247	14	...
	395	288	...	...		115	206	2	...
	341	704	210	...		116	719	9	...
	96	46	6	...		117	290	14	...
	97	345	2	...		118	189	...	...
	98	635	130	...		119	559	9	...
	99	282	152	...		342	485	34	...
	100	314	51	...		343	595	43	...
	101	243	14	...		120	145	14	...
	102	435	81	...		121	445	16	...
	103	341	7	...		344	589	...	...
	104	400	90	...		345	452	3	...
	105	583	103	...		346	517	49	...
	106	564	10	...		122	598	54	...
	107	255	134	...		123	637	20	...
	108	981	143	...					

नगरीय प्राथमिक जनगणना सार

URBAN PRIMARY CENSUS ABSTRACT

परिशिष्ट — नगरीय इकाई का नाम—कानपुर नगर महापालिका

APPENDIX — Name of Urban Unit—Kanpur M. C.

कुल जनसंख्या, अनुसूचित जाति/अनुसूचित जनजाति की जनसंख्या—नगरीय (ब्लाकवार)

Total, Scheduled Castes/Scheduled Tribes, Population—Urban (Blockwise)

लोकेशन कोड नम्बर Location Code No.	नगरीय इकाई/वार्ड का नाम तथा प्रगणक ब्लाक का नम्बर Name of Town/ Ward/Urban Block	कुल जनसंख्या Total Population	अनुसूचित जाति Scheduled Castes	अनुसूचित जनजाति Scheduled Tribes
1	2	3	4	5
22/28/1/2	124	965	113	...
	125	91	5	...
	126	214	...	...
	127	718	124	...
	128	41	...	...
	129	608	125	...
	130	622	22	...
	131	524	43	...
	132	440	72	...
	133	786	121	...
	134	584	119	...
	135	788	140	...
	136	562	44	...
	137	681	36	...
	138	449	6	...
	139	416	17	...
	140	367	9	...
	141	524	...	...
	142	457	...	...
पनकी का योग Total of Panki		47,544	6,183	...

लोकेशन कोड नम्बर Location Code No.	नगरीय इकाई/वार्ड का नाम तथा प्रगणक ब्लाक का नम्बर Name of Town/ Ward/Urban Block	कुल जनसंख्या Total Population	अनुसूचित जाति Scheduled Castes	अनुसूचित जनजाति Scheduled Tribes
1	2	3	4	5
काकादेव Kakadev				
22/28/1/3	143	997	125	...
	144	734	74	...
	347	559	60	...
	145	741	50	...
	348	727	48	...
	146	543	172	...
	349	447	93	...
	350	456	56	...
	147	183	23	...
	148	381	11	...
	149	603	394	...
	351	585	269	...
	150	422	73	...
	352	277	44	...
	151	484	123	...
	353	490	14	...
	354	343	...	...
	152	478	102	...
	355	601	32	...

नगरीय प्राथमिक जनगणना सार

URBAN PRIMARY CENSUS ABSTRACT

परिशिष्ट
APPENDIX

नगरीय इकाई का नाम—कानपुर नगर महापालिका
Name of Urban Unit—Kanpur M. C.

कुल जनसंख्या, अनुसूचित जाति/अनुसूचित जनजाति की जनसंख्या—नगरीय (ब्लाकवार)

Total, Scheduled Castes/Scheduled Tribes, Population—Urban (Blockwise)

लोकेशन कोड नम्बर Location Code No.	नगरीय इकाई/वार्ड का नाम तथा प्रगणक ब्लाक का नम्बर Name of Town/ Ward/Urban Block	कुल जनसंख्या Total Population	अनुसूचित जाति Scheduled Castes	अनुसूचित जनजाति Scheduled Tribes	लोकेशन कोड नम्बर Location Code No.	नगरीय इकाई/वार्ड का नाम तथा प्रगणक ब्लाक का नबम्र Name of Town/ Ward/Urban Block	कुल जनसंख्या Total Population	अनुसूचित जाति Scheduled Castes	अनुसूचति जनजाति Scheduled Tribes
1	2	3	4	5	1	2	3	4	5
22/28/I/3	356	548	146	...	22/28/I/3	397	960	237	...
	153	737	111	...		168	566	27	...
	154	662	146	...		361	462	134	...
	155	165	49	...		169	1,157	386	...
	156	594	280	...		362	549	6	...
	157	330	119	...		363	626	626	...
	158	316	87	...		170	166	4	...
	159	301	109	...		171	371	83	...
	160	79	...	...		172	528	15	...
	161	216	57	...		364	528	17	...
	162	774	198	...		173	650	82	...
	163	647	20	...		174	523	...	...
	357	638	132	...		175	1,478	209	...
	164	623	18	...		176	593	27	...
	358	1,858	26	...		365	515	24	...
	165	1,182	386	...		177	408	109	...
	166	584	132	...		366	475	107	...
	359	718	74	...		178	246	151	...
	360	836	231	...		179	1,151	22	...
	167	562	...	...		180	960	93	...
	396	351	105	...		181	544	38	...

नगरीय प्राथमिक जनगणना सार

URBAN PRIMARY CENSUS ABSTRACT

परिशिष्ट
APPENDIX

नगरीय इकाई का नाम —कानपुर नगर महापालिका
Name of Urban Unit—Kanpur M. C.

कुल जनसंख्या, अनुसूचित जाति/अनुसूचित जनजाति की जनसंख्या—नगरीय (ब्लाकवार)
Total, Scheduled Castes/Scheduled Tribes, Population—Urban (Blockwise)

लोकेशन कोड नम्बर Location Code No.	नगरीय इकाई/वार्ड का नाम तथा प्रगणक ब्लाक का नम्बर Name of Town/ Ward/Urban Block	कुल जनसंख्या Total Population	अनुसूचित जाति Scheduled Castes	अनुसूचित जनजाति Scheduled Tribes
1	2	3	4	5
22/28/I/3	182	190	...	...
	183	707	178	...
	184	423	173	...
	185	592	209	...
	186	170	...	...
	187	430	22	...
	188	402	31	...
	189	670	88	...
	190	588	117	...
	191	257	...	...
	192	603	49	...
	193	360	58	...
	194	252	15	...
	195	405	94	...
	196	104	5	...
	197	104	11	...
	198	434	17	...
	199	699	93	...
	200	413	16	...
	201	547	30	...
	202	334	140	...
22/28/I/3	203	629	191	...
	367	457	213	...
	368	641	228	...
	काकादेव का योग			
	Total of Kakadev			
		46,639	8,564	...
	नबाबगंज			
	Nababganj			
22/28/I/4	204	844	...	...
	205	527	17	...
	206	303	212	...
	207	138	120	...
	208	601	12	...
	209	733	...	...
	210	350	59	...
	211	327	58	...
	212	738	609	2
	398	387	62	...
	399	383	14	...
	400	971	34	...
	213	257	88	...

नगरीय प्राथमिक जनगणना सार

URBAN PRIMARY CENSUS ABSTRACT

परिशिष्ट — नगरीय इकाई का नाम—कानपुर नगर महापालिका

APPENDIX — Name of Urban Unit—Kanpur M. C.

कुल जनसंख्या, अनुसूचित जाति/अनुसूचित जनजाति की जनसंख्या—नगरीय (ब्लाकवार)

Total, Scheduled Castes/Scheduled Trides, Population—Urban (Blockwise)

लोकेशन कोड नम्बर Location Code No.	नगरीय इकाई/वार्ड का नाम तथा प्रगणक ब्लाक का नम्बर Name of Town/ Ward/Urban Block	कुल जनसंख्या Total Population	अनुसूचित जाति Scheduled Castes	अनुसूचित जनजाति Scheduled Tribes	लोकेशन कोड नम्बर Location Code No.	नगरीय इकाई/वार्ड का नाम तथा प्रगणक ब्लाक का नम्बर Name of Town/ Ward/Urban Block	कुल जनसंख्या Total Population	अनुसूचित जाति Scheduled Castes	अनुसूचित जनजाति Scheduled Tribes
1	2	3	4	5	1	2	3	4	5
22/28/I/4	214	89	...	...	22/28/I/4	235	953	19	...
	215	315	5	...		236	1,039	255	...
	216	225	...	...		369	357	45	...
	217	294	7	...		237	574	5	...
	218	400	12	...		238	520	...	...
	219	745	64	...		239	271	...	...
	220	420	27	...		240	335	10	...
	221	466	40	...		241	557	...	...
	222	357	...	...		370	490	...	...
	223	372	...	...		242	689	187	...
	224	499	21	...		243	558	43	...
	225	393	8	...		371	425	...	...
	226	705	35	...		372	657	72	...
	227	450	4	...		289	300	6	...
	228	293	...	...		290	174	3	...
	229	502	11	...		291	559	6	...
	230	185	...	...		292	373	53	...
	231	223	17	...		293	269	...	...
	232	472	104	...		294	463	8	...
	233	503	73	...		295	95	...	...
	234	161	...	...		296	218	103	...

नगरीय प्राथमिक जनगणना सार

URBAN PRIMARY CENSUS ABSTRACT

परिशिष्ट
APPENDIX

नगरीय इकाई का नाम—कानपुर नगर महापालिका
Name of Urban Unit—Kanpur M. C.

कुल जनसंख्या, अनुसूचित जाति/अनुसूचित जनजाति की जनसंख्या—नगरीय (ब्लाकवार)
Total, Scheduled Castes/Scheduled Tribes, Population—Urban (Blockwise)

लोकेशन कोड नम्बर Location Code No.	नगरीय इकाई/वार्ड का नाम तथा प्रगणक ब्लाक का नम्बर Nam of Town/ Wared/Urban Blcok	कुल जनसंख्या Total Population	अनुसूचित जाति Scheduled Castes	अनसूचित जनजाति Scheduled Tribes	लोकेशन कोड नम्बर Location Code No.	नगरीय इकाई/वार्ड का नाम तथा प्रगणक ब्लाक का नम्बर Name of Town/ Ward/Urban Block	कुल जनसंख्या Total Population	अनुसूचित जाति Scheduled Castes	अनुसूचित जनजाति Scheduled Tribes
1	2	3	4	5	1	2	3	4	5
22/28/I/4	301	258	...	...	22/28/I/5	253	57	...	...
	302	221	8	...		254	367	...	...
	303	383	23	...		255	969	115	...
	304	415	75	...		256	726	446	...
	305	432	...	...		257	491	279	...
	306	295	...	...		373	520	243	...
	307	222	19	...		258	996	10	...
	308	294	8	...		374	981	68	...
नबाबगंज का योग						259	871	245	...
Total of Nababganj		27,024	2,661	...		260	474	...	...
पुराना कानपुर						261	345	24	...
Purana Kanpur						262	666	47	...
22/28/I/5	244	320	...	...		375	592	235	...
	245	101	6	...		263	698	73	...
	246	178	...	...		376	575	239	...
	447	85	...	...		264	588	379	...
	248	435	24	...		377	602	238	...
	249	35	4	...		265	330	69	...
	250	26	12	...		266	652	96	...
	251	200	2	...		267	1,033	114	...
	252	412	11	...		401	211	45	...

नगरीय प्राथमिक जनगणना सार

URBAN PRIMARY CENSUS ABSTRACT

परिशिष्ट — नगरीय इकाई का नाम—कानपुर नगर महापालिका

APPENDIX — Name of Urban Unit—Kanpur M. C.

कुल जनसंख्या, अनुसूचित जाति/अनुसूचित जनजाति की जनसंख्या—नगरीय (ब्लाकवार)

Total, Scheduled Castes/Scheduled Trides, Population—Urban (Blockwise)

लोकेशन कोड नम्बर Location Code No.	नगरीय इकाई/वार्ड का नाम तथा प्रगणक ब्लाक का नम्बर Name of Town/ Ward/Urban Block	कुल जनसंख्या Total Population	अनुसूचित जाति Scheduled Castes	अनुसूचित जनजाति Scheduled Tribes
1	2	3	4	5
22/28/I/5	268	581	85	...
	378	665	279	...
	379	970	228	...
	269	549	76	...
	380	528	46	...
	381	494	60	...
	270	198	...	...
	271	390	25	...
	272	841	12	...
	273	506	...	...
	274	527	61	...
	275	435	...	...
	276	772	146	...
	277	498	128	...
	382	593	59	...
	383	673	48	...
	278	737	53	...
22/28/I/5	279	267	92	...
	280	646	401	...
	281	484	470	...
	384	443	410	...
	282	234	54	...
	283	553	45	...
	284	184	58	...
	285	589	131	...
	286	118	36	...
	297	339	200	...
	298	436	333	...
	299	246	190	...
	300	535	179	...
	309	270	78	...
	पुराना कानपुर का योग Total of Purana Kanpur	29,837	7,007	...

नगरीय प्राथमिक जनगणना सार

URBAN PRIMARY CENSUS ABSTRACT

परिशिष्ट — नगरीय इकाई का नाम—कानपुर नगर महापालिका

APPENDIX — Name of Urban Unit—Kanpur M. C.

कुल जनसंख्या, अनुसूचित जाति/अनुसूचित जनजाति की जनसंख्या—नगरीय (ब्लाकवार)

Total, Scheduled Castes/Scheduled Tribes, Population—Urban (Blockwise)

लोकेशन कोड नम्बर Location Code No.	नगरीय इकाई/वार्ड का नाम तथा प्रगणक ब्लाक का नम्बर Name of Town/ Ward/Urban Block	कुल जनसंख्या Total Population	अनुसूचित जाति Scheduled Castes	अनुसूचित जनजाति Scheduled Tribes
1	2	3	4	5
	सूटरगंज			
	Sutarganj			
22/28/I/6	1	1,275	90	...
	2	989	18	...
	3	975	...	...
	260	520	...	...
	4	696	...	...
	5	444	...	...
	6	640	...	...
	7	497	...	...
	8	1,000	82	...
	9	662	...	...
	261	414	...	...
	10	247	...	...
	11	284	13	...
	12	296	...	...
	13	511	...	...
	14	566	32	...
	15	312	15	...
	16	389	4	...
	17	512	20	...
22/28/I/6	18	411	54	...
	19	574	18	...
	20	376	89	...
	21	473	54	...
	22	927	153	...
	23	404	29	...
	24	295	53	...
	25	625	15	...
	26	580	162	...
	262	191	36	...
	27	789	21	6
	28	523	17	...
	29	418	...	...
	30	297	9	...
	31	571	...	...
	32	421	13	...
	33	708	33	...
	34	570	45	...
	35	532	43	...
	36	409	16	...
	37	741	29	...
	38	951	219	...

नगरीय प्राथमिक जनगणना सार

URBAN PRIMARY CENSUS ABSTRACT

परिशिष्ट
APPENDIX

नगरीय इकाई का नाम—कानपुर नगर महापालिका
Name of Urban Unit—Kanpur M. C.

कुल जनसंख्या, अनुसूचित जाति/अनुसूचित जनजाति की जनसंख्या—नगरीय (ब्लाकवार)
Total, Scheduled Castes/Scheduled Tribes, Population—Urban (Blockwise)

लोकेशन कोड नम्बर Location Code No.	नगरीय इकाई/वार्ड का नाम तथा प्रगणक ब्लाक का नम्बर Name of Town/ Ward/Urban Block	कुल जनसंख्या Total Population	अनुसूचित जाति Scheduled Castes	अनुसूचित जनजाति Scheduled Tribes	लोकेशन कोड नम्बर Location Code No.	नगरीय इकाई/वार्ड का नाम तथा प्रगणक ब्लाक का नबम्र Name of Town/ Ward/Urban Block	कुल जनसंख्या Total Population	अनुसूचित जाति Scheduled Castes	अनुसूचति जनजाति Scheduled Tribes
1	2	3	4	5	1	2	3	4	5
22/28/I/6	39	576	178	...	22/28/I/7	56	647	97	...
	40	494	168	...		57	352	281	...
	41	294	148	...		58	558	100	...
	42	946	419	...		59	576	44	...
	43	468	177	...		60	822	...	...
	44	481	94	...		61	315	19	...
	45	333	36	...		62	498	46	...
	46	391	88	...		63	519	24	...
	47	397	199	...		64	584	67	...
	48	338	115	...		65	298	66	...
	49	552	59	...		66	200	166	...
	50	449	113	...		67	704	473	...
सूटरगंज का योग						68	964	351	...
Total of Sutarganj		28,734	3,176	6		69	307	22	...
ग्वालटोली						70	637	55	...
Gwaltoli						71	418	131	..
22/28/I/7	51	597	182	...		72	507	141	...
	52	341	23	...		73	592	54	...
	53	430	114	...		74	321	91	...
	54	267	86	...		75	196	49	...
	55	993	497	...		76	456	...	...

नगरीय प्राथमिक जनगणना सार

URBAN PRIMARY CENSUS ABSTRACT

परिशिष्ट — नगरीय इकाई का नाम—कानपुर नगर महापालिका

APPENDIX — Name of Urban Unit—Kanpur M. C.

कुल जनसंख्या, अनुसूचित जाति/अनुसूचित जनजाति की जनसंख्या—नगरीय (ब्लाकवार)

Total, Scheduled Castes/Scheduled Tribes, Population—Urban (Blockwise)

लोकेशन कोड नम्बर Location Code No.	नगरीय इकाई/वार्ड का नाम तथा प्रगणक ब्लाक का नम्बर Name of Town/ Ward/Urban Block	कुल जनसंख्या Total Population	अनुसूचित जाति Scheduled Castes	अनुसूचित जनजाति Scheduled Tribes
1	2	3	4	5
22/28/I/7	777	314	42	...
	78	557	386	...
	79	909	229	...
	80	516	104	...
	81	675	355	...
	263	378	101	...
	82	218	20	...
	83	407	239	...
	83	711	673	...
	264	460	313	...
	85	495	356	...
	86	490	50	...
	87	707	106	...
	88	398	52	...
	89	437	126	...
	90	543	259	...
	91	515	...	...
	92	533	80	...
	93	279	47	...
	94	552	254	...
	95	324	222	...
22/28/I/7	96	399	139	...
	97	969	42	...
	98	686	220	...
	99	664	366	...
	100	1,110	456	...
	101	294	149	...
	102	771	207	...
	103	945	509	...
	104	628	...	...
	105	913	413	...
	106	397	210	...
	265	903	365	...
	107	738	88	...
	108	930	704	...
	109	299	11	...
	110	449	1	...
	111	294	33	...
	112	314	70	...
	113	246	44	...
	114	633	117	...
	115	560	...	...
	ग्वालटोली का योग Total of Gwaltoli	36,659	11,337	...

नगरीय प्राथमिक जनगणना सार

URBAN PRIMARY CENSUS ABSTRACT

परिशिष्ट — नगरीय इकाई का नाम—कानपुर नगर महापालिका

APPENDIX — Name of Urban Unit—Kanpur M.C.

कुल जनसंख्या, अनुसूचित जाति/अनुसूचित जनजाति की जनसंख्या—नगरीय (ब्लाकवार)

Total, Scheduled Castes/Scheduled Tribes, Population—Urban (Blockwise)

लोकेशन कोड नम्बर Location Code No.	नगरीय इकाई/वार्ड का नाम तथा प्रगणक ब्लाक का नम्बर Name of Town/ Ward/Urban Block	कुल जनसंख्या Total Population	अनुसूचित जाति Scheduled Castes	अनुसूचित जनजाति Scheduled Tribes
1	2	3	4	5
	खलासी लाइन			
	Khalasi Line			
22/28/I/8	116	367	40	..
	117	463	...	...
	118	264	38	...
	119	439	40	...
	120	958	118	...
	121	981	259	...
	122	614	160	3
	123	456	109	...
	124	410	51	...
	125	340	143	...
	126	956	363	...
	127	604	152	...
	128	238	55	...
	129	376	192	...
	130	431	140	...
	131	680	172	...
	132	1,910	641	...
	133	499	196	...
	266	463	178	...
22/28/I/8	134	983	663	...
	135	483	206	...
	267	666	527	...
	136	306	223	...
	137	337	45	...
	138	477	43	...
	139	984	50	...
	140	457	33	...
	141	243	...	...
	142	661	250	...
	143	539	296	...
	144	319	...	...
	145	601	401	...
	146	438	34	...
	147	322	...	...
	148	379	...	...
	268	757	339	...
	149	340	229	...
	150	452	13	...
	151	272	59	...
	152	171	...	...

नगरीय प्राथमिक जनगणना सार

URBAN PRIMARY CENSUS ABSTRACT

परिशिष्ट — नगरीय इकाई का नाम — कानपुर नगर महापालिका

APPENDIX — Name of Urban Unit—Kanpur M.C.

कुल जनसंख्या, अनुसूचित जाति/अनुसूचित जनजाति की जनसंख्या—नगरीय (ब्लाकवार)

Total, Scheduled Castes/Scheduled Tribes, Population—Urban (Blockwise)

लोकेशन कोड नम्बर Location Code No.	नगरीय इकाई/वार्ड का नाम तथा प्रगणक ब्लाक का नम्बर Name of Town/ Ward/Urban Blcok	कुल जनसंख्या Total Population	अनुसूचित जाति Scheduled Castes	अनुसूचित जनजाति Scheduled Tribes
1	2	3	4	5
22/28/I/8	153	548	...	...
	154	458	...	...
	155	378	...	...
	156	253	...	...
	157	452	...	...
	158	286	...	...
	159	542	73	...
	160	388	115	...
खलासी लाइन का योग Total of Khalasi Line		24,941	6,646	...
	तिलक नगर Tilak Nagar			
22/28/I/9	161	664	76	...
	162	209	20	...
	163	313	40	...
	164	363	12	...
	165	525	...	...
	166	455	38	...
	167	281	8	...
	168	285	10	...
	169	194	10	...
22/28/I/9	170	362	28	...
	171	373	14	...
	172	374	57	...
	173	731	26	...
	174	399	12	...
	269	466	17	...
	175	1,052	170	...
	176	145	40	...
	270	859	...	...
	271	712	181	...
	272	2,127	390	...
	273	417	64	...
	274	904	252	...
	275	375	...	...
	276	653	37	...
	177	224	2	...
	178	233	...	...
	179	1,025	215	...
	180	204	20	...
	277	788	333	...
	278	648	160	...

नगरीय प्राथमिक जनगणना सार

URBAN PRIMARY CENSUS ABSTRACT

परिशिष्ट — नगरीय इकाई का नाम – कानपुर नगर महापालिका

APPENDIX — Name of Urban Unit—Kanpur M. C.

कुल जनसंख्या, अनुसूचित जाति/अनुसूचित जनजाति की जनसंख्या—नगरीय (ब्लाकवार)

Total, Scheduled Castes/Scheduled Tribes, Population—Urban (Blockwise)

लोकेशन कोड नम्बर Location Code No.	नगरीय इकाई/वार्ड का नाम तथा प्रगणक ब्लाक का नम्बर Nam of Town/ Wared/Urban Blcok	कुल जनसंख्या Total Population	अनुसूचित जाति Scheduled Castes	अनसूचित जनजाति Scheduled Tribes
1	2	3	4	5
22/28/I/9	181	698	...	...
	182	469	45	...
	183	340	12	...
	184	477	...	...
	185	216	...	...
	186	461	6	...
	187	210	...	...
	188	913	26	...
	189	351	31	...
	190	627	28	...
	191	253	...	...
	192	413	7	...
	193	674	26	...
	194	399	3	...
	195	309	15	...
	196	370	...	...
	197	447	12	...
	198	394	...	...
	199	144	10	...
	200	350	26	...
	201	184	112	...
22/28/I/9	302	564	119	...
	203	510	258	...
	204	486	...	...
	205	548	274	...
	206	412	81	...
	207	498	494	...
	279	523	339	...
	208	468	393	...
	209	730	524	...
	210	704	117	...
	211	450	236	...
	तिलक नगर का योग Total of Tilak Nagar	30,952	5,426	...
	अशोक नगर Ashok Nagaa			
22/28/I/10	212	2,690	636	...
	213	766	95	...
	214	502	175	...
	215	372	68	...
	216	593	...	...

नगरीय प्राथमिक जनगणना सार

URBAN PRIMARY CENSUS ABSTRACT

परिशिष्ट
APPENDIX

नगरीय इकाई का नाम—कानपुर नगर महापालिका
Name of Urban Unit—Kanpur M.C.

कुल जनसंख्या, अनुसूचित जाति/अनुसूचित जनजाति की जनसंख्या—नगरीय (ब्लाकवार)

Total, Scheduled Castes/Scheduled Tribes, Population—Urban (Blockwise)

लोकेशन कोड नम्बर Location Code No.	नगरीय इकाई/वार्ड का नाम तथा प्रगणक ब्लाक का नम्बर Name of Town/ Ward/Urban/ Block	कुल जनसंख्या Total Population	अनुसूचित जाति Scheduled Castes	अनुसूचित जनजाति Scheduled Tribes	लोकेशन कोड नम्बर Location Code No.	नगरीय इकाई/वार्ड का नाम तथा प्रगणक ब्लाक का नम्बर Name of Town/ Ward/Urban Block	कुल जनसंख्या Total Population	अनुसूचित जाति Scheduled Castes	अनुसूचित जनजाति Scheduled Tribes
1	2	3	4	5	1	2	3	4	5
22/28/I/10	217	620	620	...	22/28/I/10	236	592	3	...
	218	294	116	...		237	441	1	...
	219	675	307	...		238	249	...	...
	220	287	12	...		239	474	...	...
	221	247	35	...		240	408	4	...
	222	861	222	...		241	386	...	...
	223	344	...	...		242	392	38	...
	224	321	14	...		243	315	...	...
	225	359	22	...		244	470	6	...
	226	324	20	...		245	344	9	...
	227	445	5	...		246	366	2	...
	228	401	43	...		247	456	...	...
	229	392	...	...		248	536	...	...
	230	545	81	...		249	279	13	...
	231	592	68	...		250	579	332	...
	232	356	21	...		251	356	67	...
	233	515	38	...		281	442	69	...
	280	493	...	...		252	398	...	...
	234	411	...	...		253	434	3	...
	235	202	...	...					

नगरीय प्राथमिक जनगणना सार

URBAN PRIMARY CENSUS ABSTRACT

परिशिष्ट
APPENDIX

नगरीय इकाई का नाम—कानपुर नगर महापालिका
Name of Urban Unit—Kanpur M. C.

कुल जनसंख्या, अनुसूचित जाति/अनुसूचित जनजाति की जनसंख्या—नगरीय (ब्लाकवार)
Total, Scheduled Castes/Scheduled Tribes, Population—Urban (Blockwise)

लोकेशन कोड नम्बर Location Code No.	नगरीय इकाई/वार्ड का नाम तथा प्रगणक ब्लाक का नम्बर Name of Town/ Ward/Urban Block	कुल जनसंख्या Total Population	अनुसूचित जाति Scheduled Castes	अनुसूचित जनजाति Scheduled Tribes	लोकेशन कोड नम्बर Location Code No.	नगरीय इकाई/वार्ड का नाम तथा प्रगणक ब्लाक का नबम्र Name of Town/ Ward/Urban Block	कुल जनसंख्या Total Population	अनुसूचित जाति Scheduled Castes	अनुसूचति जनजाति Scheduled Tribes
1	2	3	4	5	1	2	3	4	5
22/28/I/10	254	980	...	...	22/28/I/10	258	559	3	...
	255	625	6	...		259	487	...	...
	256	632	1	...	अशोक नगर का योग				
	257	907	80	...	Total of Ashok Nagar		25,714	3,235	...

नगरीय प्राथमिक जनगणना सार

URBAN PRIMARY CENSUS ABSTRACT

परिशिष्ट — नगरीय इकाई का नाम—कानपुर नगर महापालिका

APPENDIX — Name of Urban Unit—Kanpur M. C.

कुल जनसंख्या, अनुसूचित जाति/अनुसूचित जनजाति की जनसंख्या—नगरीय (ब्लाकवार)

Total, Scheduled Castes/Scheduled Tribes, Population—Urban (Blockwise)

लोकेशन कोड नम्बर Location Code No.	नगरीय इकाई/वार्ड का नाम तथा प्रगणक ब्लाक का नम्बर Name of Town/ Ward/Urban Block	कुल जनसंख्या Total Population	अनुसूचित जाति Scheduled Castes	अनुसूचित जनजाति Scheduled Tribes	लोकेशन कोड नम्बर Location Code No.	नगरीय इकाई/वार्ड का नाम तथा प्रगणक ब्लाक का नम्बर Name of Town/ Ward/Urban Block	कुल जनसंख्या Total Population	अनुसूचित जाति Scheduled Castes	अनुसूचित जनजाति Scheduled Tribes
1	2	3	4	5	1	2	3	4	5
	नेहरू नगर				22/28/I/11	19	223	...	...
	Nehru Nagar					20	429	11	...
22/28/I/11	1	168	9	...		21	137	2	...
	2	665	269	...		22	100	...	...
	3	317	...	...		13	362	...	...
	4	359	...	...		24	179	...	...
	5	442	...	...		25	409	...	...
	6	432	...	...		26	737	46	...
	7	461	...	5		27	158	...	...
	8	484	...	...		28	515	49	...
	9	220	7	...		283	541	157	...
	10	149	4	...		29	799	14	...
	11	548	6	...		30	512	...	...
	12	322	7	...		31	572	119	...
	13	479	13	...		32	468	143	...
	14	257	37	...		33	215	8	...
	15	1,300	23	...		54	233	36	...
	16	641	39	...		35	332	50	...
	17	201	...	...		36	311	4	...
	282	236	...	...		37	559	1	...
	18	796	26	9		38	408	...	...
						39	528	110	...

नगरीय प्राथमिक जनगणना सार

URBAN PRIMARY CENSUS ABSTRACT

परिशिष्ट — नगरीय इकाई का नाम—कानपुर नगर महापालिका

APPENDIX — Name of Urban Unit—Kanpur M.C.

कुल जनसंख्या, अनुसूचित जाति/अनुसूचित जनजाति की जनसंख्या—नगरीय (ब्लाकवार)

Total, Scheduled Castes/Scheduled Tribes, Population—Urban (Blockwise)

लोकेशन कोड नम्बर Location Code No.	नगरीय इकाई/वार्ड का नाम तथा प्रगणक ब्लाक का नम्बर Name of Town/ Ward/Urban Block	कुल जनसंख्या Total Population	अनुसूचित जाति Scheduled Castes	अनुसूचित जनजाति Scheduled Tribes	लोकेशन कोड नम्बर Location Code No.	नगरीय इकाई/वार्ड का नाम तथा प्रगणक ब्लाक का नम्बर Name of Town/ Ward/Urban Block	कुल जनसंख्या Total Population	अनुसूचित जाति Scheduled Castes	अनुसूचित जनजाति Scheduled Tribes
1	2	3	4	5	1	2	3	4	5
22/28/I/11	40	604	40	...	22/28/I/12	57	400	58	...
	41	436	21	...		58	231	3	...
	42	370	...	...		59	423	72	...
	43	345	...	...		60	574	142	...
	44	199	...	...		61	422	104	...
	45	136	...	...		62	438	10	...
नेहरू नगर का योग						63	128	...	...
Total of Nehru Nagar		19,294	1,251	14		64	305	...	...
दर्शन पुरवा						65	402	25	...
Darshan Purwa						66	321	17	...
22/28/I/12	46	497	38	...		67	412	...	...
	47	521	...	...		68	360	19	...
	48	579	56	...		69	544	71	...
	49	432	31	...		284	601	8	...
	50	200	...	...		70	415	...	...
	55	615	...	...		71	680	51	...
	52	796	108	...		72	521	113	...
	53	489	12	...		73	383	63	...
	54	700	68	...		74	334	50	...
	55	471	121	...		75	498	37	...
	56	218	16	...		76	510	4	...

नगरीय प्राथमिक जनगणना सार

URBAN PRIMARY CENSUS ABSTRACT

परिशिष्ट — नगरीय इकाई का नाम—कानपुर नगर महापालिका

APPENDIX — Name of Urban Unit—Kanpur M. C.

कुल जनसंख्या, अनुसूचित जाति/अनुसूचित जनजाति की जनसंख्या—नगरीय (ब्लाकवार)

Total, Scheduled Castes/Scheduled Trides, Population—Urban (Blockwise)

लोकेशन कोड नम्बर Location Code No.	नगरीय इकाई/वार्ड का नाम तथा प्रगणक ब्लाक का नम्बर Name of Town/ Ward/Urban Block	कुल जनसंख्या Total Population	अनुसूचित जाति Scheduled Castes	अनुसूचित जनजाति Scheduled Tribes
1	2	3	4	5
22/28/I/12	77	355	...	...
	78	781	82	...
	79	391	10	...
	80	459	28	...
	81	481	8	...
	82	586	...	...
	83	1,091	98	...
	84	664	67	...
	85	9	...	...
	86	398	...	...
	87	507	67	...
	88	439	38	...
	89	664	14	...
	90	339	...	...
दर्शन पुरवा का योग Total of Darshan Purwa		21,584	1,709	...
	लाजपत नगर Lajpat Nagar			
22/28/I/13	91	280	11	...
	92	497	15	...
	285	515	94	..
22/28/I/13	93	507	...	...
	94	329	...	...
	95	116	...	...
	96	296	...	...
	97	299	51	...
	98	511	...	...
	99	285	...	...
	100	664	16	...
	101	343	...	...
	102	239	...	...
	103	226	59	...
	104	357	78	...
	105	585	...	...
	106	392	4	...
	107	437	4	...
	108	384	34	...
	109	271	...	...
	110	350	27	...
	111	414	36	...
	112	365	...	...
	113	472	2	...
	114	444	1	...

नगरीय प्राथमिक जनगणना सार

URBAN PRIMARY CENSUS ABSTRACT

परिशिष्ट — नगरीय इकाई का नाम — कानपुर नगर महापालिका

APPENDIX — Name of Urban Unit—Kanpur M. C.

कुल जनसंख्या, अनुसूचित जाति/अनुसूचित जनजाति की जनसंख्या—नगरीय (ब्लाकवार)

Total, Scheduled Castes/Scheduled Tribes, Population—Urban (Blockwise)

लोकेशन कोड नम्बर Location Code No.	नगरीय इकाई/वार्ड का नाम तथा प्रगणक ब्लाक का नम्बर Nam of Town/ Wared/Urban Bicok	कुल जनसंख्या Total Population	अनुसूचित जाति Scheduled Castes	अनसूचित जनजाति Scheduled Tribes	लोकेशन कोड नम्बर Location Code No.	नगरीय इकाई/वार्ड का नाम तथा प्रगणक ब्लाक का नम्बर Name of Town/ Ward/Urban Block	कुल जनसंख्या Total Population	अनुसूचित जाति Scheduled Castes	अनुसूचित जनजाति Scheduled Tribes
1	2	3	4	5	1	2	3	4	5
22/28/I/13	115	463	3	...	22/28/I/13	136	630	...	...
	116	272	77	...		137	618	8	...
	117	445	70	...		138	353	...	...
	118	542	12	...		139	198	14	...
	119	408	23	...		140	300	...	...
	120	284	...	...		141	228	...	...
	121	277	...	...		142	210	...	...
	122	513	4	...		143	347	3	...
	123	133	...	...		144	302	...	...
	124	403	42	...		145	361	28	...
	125	202	...	...		286	1,137	...	...
	126	187	4	...		146	79	...	...
	127	203	...	...		147	122	1	...
	128	251	...	...		148	245	9	...
	129	385	...	...		149	262	71	...
	130	570	54	...		150	704	133	...
	131	285	5	...		151	184	19	...
	132	220	15	...		152	371	126	...
	133	351	3	...		153	653	225	...
	134	263	11	...		154	280	...	...
	135	357	...	...		155	215	...	...
						156	50	...	...

नगरीय प्राथमिक जनगणना सार

URBAN PRIMARY CENSUS ABSTRACT

परिशिष्ट — नगरीय इकाई का नाम—कानपुर नगर महापालिका

APPENDIX — Name of Urban Unit—Kanpur M.C.

कुल जनसंख्या, अनुसूचित जाति/अनुसूचित जनजाति की जनसंख्या—नगरीय (ब्लाकवार)

Total, Scheduled Castes/Scheduled Tribes, Population—Urban (Blockwise)

लोकेशन कोड नम्बर Location Code No.	नगरीय इकाई/वार्ड का नाम तथा प्रगणक ब्लाक का नम्बर Name of Town/ Ward/Urban/ Block	कुल जनसंख्या Total Population	अनुसूचित जाति Scheduled Castes	अनुसूचित जनजाति Scheduled Tribes
1	2	3	4	5
22/28/I/13	157	393	26	..
	158	286	21	...
	159	242	4	...
	160	419	9	...
	161	151	...	...
	162	255	2	...
	163	559	2	...
	287	382	8	...
	164	368	23	...
	165	198	69	...
	166	154	16	...
	167	39	...	...
	168	324	4	...
	169	144	...	...
	170	267	...	...
	171	266	12	...
	172	95	...	...
	173	398	...	...
	174	337	...	...
22/28/I/13	175	729	...	...
	288	707	53	...
	लाजपत नगर का योग Total of Lajpat Nagar	31,155	1,639	...
	शास्त्रीनगर Shastrinagar			
22/28/I/14	176	968	77	...
	177	547	3	...
	289	568	19	...
	178	584	...	...
	179	398	3	...
	290	417	...	...
	180	432	4	...
	181	835	24	...
	182	502	51	...
	183	955	20	...
	184	1,021	38	...
	185	463	...	...
	291	499	54	...
	186	466	16	...
	292	631	19	...

नगरीय प्राथमिक जनगणना सार

URBAN PRIMARY CENSUS ABSTRACT

परिशिष्ट — नगरीय इकाई का नाम—कानपुर नगर महापालिका

APPENDIX — Name of Urban Unit—Kanpur M. C.

कुल जनसंख्या, अनुसूचित जाति/अनुसूचित जनजाति की जनसंख्या—नगरीय (ब्लाकवार)

Total, Scheduled Castes/Scheduled Tribes, Population—Urban (Blockwise)

लोकेशन कोड नम्बर Location Code No.	नगरीय इकाई/वार्ड का नाम तथा प्रगणक ब्लाक का नम्बर Name of Town/ Ward/Urban Block	कुल जनसंख्या Total Population	अनुसूचित जाति Scheduled Castes	अनुसूचित जनजाति Scheduled Tribes	लोकेशन कोड नम्बर Location Code No.	नगरीय इकाई/वार्ड का नाम तथा प्रगणक ब्लाक का नम्बर Name of Town/ Ward/Urban Block	कुल जनसंख्या Total Population	अनुसूचित जाति Scheduled Castes	अनुसूचित जनजाति Scheduled Tribes
1	2	3	4	5	1	2	3	4	5
22/28/I/14	187	553	73	...	28/28/I/14	4206	635	45	...
	188	599	80	...		295	404	46	...
	189	751	22	...		207	425	87	...
	190	690	78	...		208	453	36	...
	191	448	6	...		209	390	12	...
	192	358	41	...		210	688	173	...
	193	747	41	...		211	516	3	...
	194	295	...	...		212	110	4	...
	293	538	...	...		213	105	...	...
	195	555	37	...		214	260	3	...
	294	429	11	...		215	136	...	...
	196	485	53	...		216	148	...	...
	197	451	28	...		217	133	...	...
	198	274	41	...		218	162	...	...
	199	448	43	...		219	283	...	...
	200	449	8	...		220	154	...	...
	201	531	28	...		221	159	...	...
	202	620	13	...		922	314	...	...
	203	340	...	...		223	245	28	...
	204	438	21	...		224	84	...	...
	205	265	...	...		225	538	23	...

नगरीय प्राथमिक जनगणना सार

URBAN PRIMARY CENSUS ABSTRACT

परिशिष्ट — नगरीय इकाई का नाम—कानपुर नगर महापालिका

APPENDIX — Name of Urban Unit—Kanpur M.C.

कुल जनसंख्या, अनुसूचित जाति/अनुसूचित जनजाति की जनसंख्या—नगरीय (ब्लाकवार)

Total, Scheduled Castes/Scheduled Tribes, Population—Urban (Blockwise)

लोकेशन कोड नम्बर Location Code No.	नगरीय इकाई/वार्ड का नाम तथा प्रगणक ब्लाक का नम्बर Name of Town/ Ward/Urban Bicok	कुल जनसंख्या Total Population	अनुसूचित जाति Scheduled Castes	अनुसूचित जनजाति Scheduled Tribes
1	2	3	4	5
22/28/I/14	226	210	17	...
	227	710	14	...
	228	563	160	...
	229	222	66	...
	230	202	138	...
	231	448	189	...
	232	283	146	...
	233	359	56	...
	234	725	215	...
	235	264	...	...
	236	408	...	...
	237	253	...	...
	238	258	...	...
	239	265	17	...
	240	391	5	...
	241	495	...	...
	242	404	...	...
	243	657	23	...
	244	194	30	...
शास्त्री नगर का योग Total of Sastri Nagar		33,203	2,488	...

लोकेशन कोड नम्बर Location Code No.	नगरीय इकाई वार्ड/ का नाम तथा प्रगणक ब्लाक का नम्बर Name of Town/ Ward/Urban Bicok	कुल जनसंख्या Total Population	अनुसूचित जाति Scheduled Castes	अनुसूचित जनजाति Scheduled Tribes
1	2	3	4	5
	विजय नगर			
	Vijay Nagar			
22/28/I/15	245	360	8	...
	246	448	...	...
	247	369	12	...
	248	550	105	...
	249	293	5	...
	250	423	11	...
	251	437	302	...
	252	387	240	...
	253	404	10	...
	254	416	65	...
	255	354	...	...
	256	418	9	...
	257	473	105	...
	258	503	1	...
	296	493	32	...
	259	471	6	...
	297	526	...	...
	260	448	23	...
	261	251	4	...
	262	415	10	...

नगरीय प्राथमिक जनगणना सार

URBAN PRIMARY CENSUS ABSTRACT

परिशिष्ट — नगरीय इकाई का नाम—कानपुर नगर महापालिका

APPENDIX — Name of Urban Unit—Kanpur M. C.

कुल जनसंख्या, अनुसूचित जाति/अनुसूचित जनजाति की जनसंख्या—नगरीय (ब्लाकवार)

Total, Scheduled Castes/Scheduled Tribes, Population—Urban (Blockwise)

लोकेशन कोड नम्बर Location Code No.	नगरीय इकाई/वार्ड का नाम तथा प्रगणक ब्लाक का नम्बर Nam of Town/ Wared/Urban Block	कुल जनसंख्या Total Population	अनुसूचित जाति Scheduled Castes	अनसूचित जनजाति Scheduled Tribes
1	2	3	4	5
22/28/I/14	263	514	40	...
	264	1,289	66	...
	265	553	124	...
	266	811	...	...
	267	690	65	...
	298	676	17	...
	268	1,020	258	...
	269	436	...	...
	270	682	34	...
	271	250	...	...
	272	265	3	...
	273	341	13	...
22/28/I/14	274	728	300	...
	299	179	29	...
	275	284	...	...
	300	678	...	...
	276	485	4	...
	301	557	...	...
	277	724	244	...
	278	146	...	...
	279	340	5	...
	280	179	...	...
	281	301	147	...
	विजयनगर का योग Total of Vijaynagar	20,567	2,296	...

नगरीय प्राथमिक जनगणना सार

URBAN PRIMARY CENSUS ABSTRACT

परिशिष्ट — नगरीय इकाई का नाम—कानपुर नगर महापालिका

APPENDIX — Name of Urban Unit—Kanpur M.C.

कुल जनसंख्या, अनुसूचित जाति/अनुसूचित जनजाति की जनसंख्या—नगरीय (ब्लाकवार)

Total, Scheduled Castes/Scheduled Tribes, Population—Urban (Blockwise)

लोकेशन कोड नम्बर Location Code No.	नगरीय इकाई/वार्ड का नाम तथा प्रगणक ब्लाक का नम्बर Name of Town/ Ward/Urban Block	कुल जनसंख्या Total Population	अनुसूचित जाति Scheduled Castes	अनुसूचित जनजाति Scheduled Tribes
1	2	3	4	5
	जरीब चौकी			
	Jarib Chauki			
22/28/I/15	1	679	153	...
	2	588	106	...
	3	47	28	...
	4	934	15	...
	5	578	13	...
	6	134	...	...
	7	488	339	...
	8	153	112	...
	9	169	79	...
	10	522	7	...
	317	471	184	...
	11	469	134	...
	12	266	35	...
	13	431	185	...
	14	831	32	...
	15	421	2	...
	16	207	...	...
	17	414	71	...
	18	321	...	...
22/28/I/16	19	697	8	...
	20	461	23	...
	21	366	123	...
	22	322	7	...
	23	355	68	...
	24	644	59	...
	318	354	...	...
	319	409	35	...
	25	152	152	...
	26	739	115	...
	320	527	110	...
	27	496	...	...
	321	397	8	...
	322	343	79	...
	28	363	111	...
	29	131	1	...
	30	533	...	...
	323	763	93	...
	31	537	20	...
	32	481	234	...
	33	418	26	...

नगरीय प्राथमिक जनगणना सार

URBAN PRIMARY CENSUS ABSTRACT

परिशिष्ट — नगरीय इकाई का नाम—कानपुर नगर महापालिका

APPENDIX — Name of Urban Unit—Kanpur M. C.

कुल जनसंख्या, अनुसूचित जाति/अनुसूचित जनजाति की जनसंख्या—नगरीय (ब्लाकवार)

Total, Scheduled Castes/Scheduled Trides, Population—Urban (Blockwise)

लोकेशन कोड नम्बर Location Code No.	नगरीय इकाई/वार्ड का नाम तथा प्रगणक ब्लाक का नम्बर Name of Town/ Ward/Urban Block	कुल जनसंख्या Total Population	अनुसूचित जाति Scheduled Castes	अनुसूचित जनजाति Scheduled Tribes	लोकेशन कोड नम्बर Location Code No.	नगरीय इकाई/वार्ड का नाम तथा प्रगणक ब्लाक का नम्बर Name of Town/ Ward/Urban Block	कुल जनसंख्या Total Population	अनुसूचित जाति Scheduled Castes	अनुसूचित जनजाति Scheduled Tribes
1	2	3	4	5	1	2	3	4	5
22/28/I/16	34	488	54	...	22/28/I/16	53	127	10	...
	35	167	18	...		54	225	...	...
	36	432	161	...		55	262	67	...
	37	107	...	...		56	501	233	...
	38	124	10	...		327	551	287	...
	39	200	...	...		57	376	243	...
	40	59	...	...		58	542	67	...
	41	455	63	...		328	439	103	...
	42	214	35	...		59	415	46	...
	43	693	11	...		60	255	11	...
	44	496	150	...		61	552	105	...
	324	466	99	...		62	304	27	...
	45	430	43	...		63	420	51	...
	46	334	...	...		64	132	...	...
	47	739	194	...		65	353	75	...
	48	361	63	...		66	355	192	...
	49	496	99	...		67	168	...	...
	50	748	31	...		68	504	79	...
	325	1,001	111	...		69	272	58	...
	326	543	...	...		70	692	178	...
	51	60	...	...	जरीब चौकी का योग				
	59	70	...	...	Total of Jarib Chauki		33,739	5,741	...

नगरीय प्राथमिक जनगणना सार

URBAN PRIMARY CENSUS ABSTRACT

परिशिष्ट — नगरीय इकाई का नाम—कानपुर नगर महापालिका

APPENDIX — Name of Urban Unit—Kanpur M.C.

कुल जनसंख्या, अनुसूचित जाति/अनुसूचित जनजाति की जनसंख्या—नगरीय (ब्लाकवार)

Total, Scheduled Castes/Scheduled Tribes, Population—Urban (Blockwise)

लोकेशन कोड नम्बर Location Code No.	नगरीय इकाई/वार्ड का नाम तथा प्रगणक ब्लाक का नम्बर Name of Town/ Ward/Urban Block	कुल जनसंख्या Total Population	अनुसूचित जाति Scheduled Castes	अनुसूचित जनजाति Scheduled Tribes
1	2	3	4	5
	गोविन्द नगर I			
	Gobind Nagar I			
22/28/1/17	71	540	38	...
	72	690	10	...
	73	649	...	...
	74	621	29	...
	75	375	90	...
	329	464	246	...
	78	552	73	...
	79	422	...	...
	80	669	46	...
	81	266	...	...
	82	255	7	...
	83	349	...	...
	84	316	...	...
	86	321	...	...
	86	232	...	...
	87	321	6	...
	88	334	...	...
	89	334	4	...
	90	460	17	...
22/28/1/17	91	236	4	...
	92	379	269	...
	93	417	316	...
	94	252	...	...
	95	172	...	...
	96	369	...	...
	97	519	440	...
	98	404	199	...
	330	308	...	...
	331	563	3	...
	99	109	3	...
	100	986	3	...
	101	390	...	...
	102	254	7	...
	103	431	...	...
	104	70	...	...
	105	525	525	...
	106	358	286	...
	107	316	...	...
	108	149	11	...
	109	212	17	...

नगरीय प्राथमिक जनगणना सार

URBAN PRIMARY CENSUS ABSTRACT

परिशिष्ट
APPENDIX

नगरीय इकाई का नाम—कानपुर नगर महापालिका
Name of Urban Unit—Kanpur M. C.

कुल जनसंख्या, अनुसूचित जाति/अनुसूचित जनजाति की जनसंख्या—नगरीय (ब्लाकवार)
Total, Scheduled Castes/Scheduled Tribes, Population—Urban (Blockwise)

लोकेशन कोड नम्बर Location Code No.	नगरीय इकाई/वार्ड का नाम तथा प्रगणक ब्लाक का नम्बर Name of Town/ Ward/Urban Block	कुल जनसंख्या Total Population	अनुसूचित जाति Scheduled Castes	अनुसूचित जनजाति Scheduled Tribes	लोकेशन कोड नम्बर Location Code No.	नगरीय इकाई/वार्ड का नाम तथा प्रगणक ब्लाक का नबम्र Name of Town/ Ward/Urban Block	कुल जनसंख्या Total Population	अनुसूचित जाति Scheduled Castes	अनुसूचति जनजाति Scheduled Tribes
1	2	3	4	5	1	2	3	4	5
22/28/1/17	110	55	5	...	22/28/I/17	131	315	1	...
	111	90	...	...		132	170	...	...
	112	350	...	...		133	114	...	...
	113	725	339	...		134	191	...	...
	114	819	312	...		135	123	...	...
	115	305	19	...		136	29	...	...
	116	314	22	...		137	155	...	...
	117	103	...	...		138	646	160	...
	118	120	...	...		139	835	501	...
	119	125	...	...		140	375	4	...
	120	383	...	...		141	310	4	...
	121	237	...	...		142	162	...	...
	122	106	...	...		143	236	...	...
	123	202	...	...		144	314	18	...
	124	386	...	...		145	203	16	...
	125	288	1	...		146	125	4	...
	126	172	1	...		147	144	...	...
	127	56	...	...		148	176	17	...
	128	333	...	...		149	275	31	...
	129	461	...	...		150	361	...	...
	130	377	...	...		151	316	6	...

नगरीय प्राथमिक जनगणना सार

URBAN PRIMARY CENSUS ABSTRACT

परिशिष्ट — नगरीय इकाई का नाम—कानपुर नगर महापालिका

APPENDIX — Name of Urban Unit—Kanpur M. C.

कुल जनसंख्या, अनुसूचित जाति/अनुसूचित जनजाति की जनसंख्या—नगरीय (ब्लाकवार)

Total, Scheduled Castes/Scheduled Tribes, Population—Urban (Blockwise)

लोकेशन कोड नम्बर Location Code No.	नगरीय इकाई/वार्ड का नाम तथा प्रगणक ब्लाक का नम्बर Name of Town/ Ward/Urban Block	कुल जनसंख्या Total Population	अनुसूचित जाति Scheduled Castes	अनुसूचित जनजाति Scheduled Tribes	लोकेशन कोड नम्बर Location Code No.	नगरीय इकाई/वार्ड का नाम तथा प्रगणक ब्लाक का नम्बर Name of Town/ Ward/Urban Block	कुल जनसंख्या Total Population	अनुसूचित जाति Scheduled Castes	अनुसूचित जनजाति Scheduled Tribes
1	2	3	4	5	1	2	3	4	5
22/28/1/17	150	247	9	...	22/28/1/18	167	514	...	...
	151	1,603	847	...		168	961	21	...
	152	429	...	...		169	1,015	133	...
	153	240	6	...		332	622	34	...
	154	223	...	...		170	328	...	...
	155	626	3	...		171	515	14	...
गोविन्द नगर I का योग						333	609	...	...
Total of Govind Nagar I		30,539	4,975	...		334	299	...	...
गोविन्द नगर II						172	510	65	...
Govind Nagar II						335	639	11	...
22/28/1/18	156	587	...	...		173	665	127	...
	157	622	2	...		174	738	32	...
	158	630	1	...		175	666	...	...
	159	538	2	...		176	637	...	...
	160	625	5	...		177	336	...	...
	161	585	...	...		178	234	...	...
	162	574	...	...		179	286	3	...
	163	633	28	...		180	185	5	...
	164	745	84	...		181	311	19	...
	165	411	7	...		182	117	...	...
	166	439	4	...		183	373	8	...

नगरीय प्राथमिक जनगणना सार

URBAN PRIMARY CENSUS ABSTRACT

परिशिष्ट APPENDIX

नगरीय इकाई का नाम—कानपुर नगर महापालिका
Name of Urban Unit—Kanpur M.C.

कुल जनसंख्या, अनुसूचित जाति/अनुसूचित जनजाति की जनसंख्या—नगरीय (ब्लाकवार)
Total, Scheduled Castes/Scheduled Tribes, Population—Urban (Blockwise)

लोकेशन कोड नम्बर Location Code No.	नगरीय इकाई/वार्ड का नाम तथा प्रगणक ब्लाक का नम्बर Name of Town/ Ward/Urban/ Block	कुल जनसंख्या Total Population	अनुसूचित जाति Scheduled Castes	अनुसूचित जनजाति Scheduled Tribes	लोकेशन कोड नम्बर Location Code No.	नगरीय इकाई/वार्ड का नाम तथा प्रगणक ब्लाक का नम्बर Name of Town/ Ward/Urban Block	कुल जनसंख्या Total Population	अनुसूचित जाति Scheduled Castes	अनुसूचित जनजाति Scheduled Tribes
1	2	3	4	5	1	2	3	4	5
22/28/I/18	184	240	...	...	22/28/I/18	205	123	...	...
	185	671	86	...	गोविन्द नगर II का योग				
	186	723	59	...	Total of Govind Nagar II		23,838	948	...
	187	373	...	...	जूही I				
	188	541	22	...	Johi I				
	189	490	...	...	22/28/I/19	206	427	43	...
	190	374	33	...		207	385	...	...
	191	98	9	...		208	147	25	...
	192	186	28	...		209	412	60	...
	193	399	6	...		210	579	268	...
	194	104	...	...		336	352	12	...
	195	217	7	...		337	469	49	...
	196	83	...	...		211	464	207	...
	197	74	2	...		212	353	138	...
	198	75	5	...		213	257	37	...
	199	382	...	...		214	168	143	...
	200	372	...	...		215	146	107	...
	201	427	55	...		216	196	14	...
	202	214	...	...		217	67	20	...
	203	540	31	...		218	258	218	...
	204	183	...	...		219	126	28	...

नगरीय प्राथमिक जनगणना सार

URBAN PRIMARY CENSUS ABSTRACT

परिशिष्ट — नगरीय इकाई का नाम—कानपुर नगर महापालिका

APPENDIX — Name of Urban Unit—Kanpur M. C.

कुल जनसंख्या, अनुसूचित जाति/अनुसूचित जनजाति की जनसंख्या—नगरीय (ब्लाकवार)

Total, Scheduled Castes/Scheduled Tribes, Population—Urban (Blockwise)

लोकेशन कोड नम्बर Location Code No.	नगरीय इकाई/वार्ड का नाम तथा प्रगणक ब्लाक का नम्बर Name of Town/ Ward/Urban Block	कुल जनसंख्या Total Population	अनुसूचित जाति Scheduled Castes	अनुसूचित जनजाति Scheduled Tribes
1	2	3	4	5
22/28/I/19	220	537	202	...
	221	130	117	...
	222	99	44	...
	223	230	188	...
	224	80	56	...
	225	186	78	...
	226	216	164	...
	227	276	36	...
	228	247	104	...
	229	652	534	...
	230	191	17	...
	231	510	47	...
	232	295	36	...
	233	301	110	...
	234	485	236	113
	235	920	273	...
	338	1,646	847	...
	339	509	30	...
	340	960	360	...
	236	569	193	...
	237	99	...	...
22/28/I/19	238	224	...	...
	239	338	14	...
	240	86	12	...
	341	581	156	...
	342	490	128	...
	241	180	84	...
	242	613	249	...
	243	258	5	...
	244	409	409	...
	245	648	4	...
	246	430	302	...
	247	330	6	...
	248	321	...	...
	249	333	18	...
	250	289	254	...
	जूही I का योग Total of Juhi I	19,474	6,682	113
	जूही II Juhi II			
22/28/I/20	251	380	163	...
	252	729	527	...

नगरीय प्राथमिक जनगणना सारं

URBAN PRIMARY CENSUS ABSTRACT

परिशिष्ट — नगरीय इकाई का नाम—कानपुर नगर महापालिका

APPENDIX — Name of Urban Unit—Kanpur M.C.

कुल जनसंख्या, अनुसूचित जाति/अनुसूचित जनजाति की जनसंख्या—नगरीय (ब्लाकवार)

Total, Scheduled Castes/Scheduled Tribes, Population—Urban (Blockwise)

लोकेशन कोड नम्बर Location Code No.	नगरीय इकाई/वार्ड का नाम तथा प्रगणक ब्लाक का नम्बर Name of Town/ Ward/Urban Block	कुल जनसंख्या Total Population	अनुसूचित जाति Scheduled Castes	अनुसूचित जनजाति Scheduled Tribes	लोकेशन कोड नम्बर Location Code No.	नगरीय इकाई वार्ड/ का नाम तथा प्रगणक ब्लाक का नम्बर Name of Town/ Ward/Urban Block	कुल जनसंख्या Total Population	अनुसूचित जाति Scheduled Castes	अनुसूचित जनजाति Scheduled Tribes
1	2	3	4	5	1	2	3	4	5
22/28/1/20	343	409	409	...	22/28/1/20	269	403	22	...
	344	615	244	...		270	482	...	...
	355	508	71	...		346	373	...	...
	356	382	195	...		271	187	...	...
	253	462	84	...		272	162	1	...
	254	189	36	...		273	231	9	...
	255	147	29	...		274	771	491	...
	256	698	8	...		275	445	245	...
	257	458	97	...		276	49	19	...
	258	708	31	...		277	181	7	...
	259	428	27	...		278	705	...	...
	260	35	...	...		279	321	15	...
	261	439	...	...		280	494	...	...
	262	416	...	...		281	540	5	...
	263	590	28	...		282	277	13	...
	264	629	...	...		283	237	25	...
	265	356	...	...		284	471	24	...
	266	568	9	...		347	434	56	...
	267	275	...	...		285	390	39	...
	345	419	...	...		286	227	12	...
	268	172	...	...		287	298	24	...
						288	247	...	...

नगरीय प्राथमिक जनगणना सार

URBAN PRIMARY CENSUS ABSTRACT

परिशिष्ट — नगरीय इकाई का नाम—कानपुर नगर महापालिका

APPENDIX — Name of Urban Unit—Kanpur M. C.

कुल जनसंख्या, अनुसूचित जाति/अनुसूचित जनजाति की जनसंख्या—नगरीय (ब्लाकवार)

Total, Scheduled Castes/Scheduled Tribes, Population—Urban (Blockwise)

लोकेशन कोड नम्बर Location Code No.	नगरीय इकाई/वार्ड का नाम तथा प्रगणक ब्लाक का नम्बर Nam of Town/ Wared/Urban Blcok	कुल जनसंख्या Total Population	अनुसूचित जाति Scheduled Castes	अनसूचित जनजाति Scheduled Tribes	लोकेशन कोड नम्बर Location Code No.	नगरीय इकाई/वार्ड का नाम तथा प्रगणक ब्लाक का नम्बर Name of Town/ Ward/Urban Block	कुल जनसंख्या Total Population	अनुसूचित जाति Scheduled Castes	अनुसूचित जनजाति Scheduled Tribes
1	2	3	4	5	1	2	3	4	5
22/28/1/20	289	488	7	...	22/28/1/20	306	406	194	...
	290	151	5	...		349	361	254	...
	291	164	...	...		307	144	67	...
	292	152	1	...		350	304	285	...
	293	154	7	...		351	397	308	...
	294	385	...	...		308	318	...	...
	295	524	...	...		309	94	...	...
	296	525	10	...		310	504	155	...
	297	470	...	...		311	864	120	...
	298	261	17	...		312	578	...	...
	299	241	...	...		313	451	...	...
	300	1,003	640	...		314	375	...	...
	301	1,030	885	...		315	306	...	...
	302	294	24	...		316	272	...	...
	303	721	564	...		352	291	...	...
	348	284	16	...		353	311	...	...
	304	202	15	...		354	304	7	...
	305	585	237	...	झूही II का योग Total of Juhi II		31,851	6,758	...

नगरीय प्राथमिक जनगणना सार

URBAN PRIMARY CENSUS ABSTRACT

परिशिष्ट — नगरीय इकाई का नाम—कानपुर नगर महापालिका

APPENDIX — Name of Urban Unit—Kanpur M. C.

कुल जनसंख्या, अनुसूचित जाति/अनुसूचित जनजाति की जनसंख्या—नगरीय (ब्लाकवार)

Total, Scheduled Castes/Scheduled Trides, Population—Urban (Blockwise)

लोकेशन कोड नम्बर Location Code No.	नगरीय इकाई/वार्ड का नाम तथा प्रगणक ब्लाक का नम्बर Name of Town/ Ward/Urban Block	कुल जनसंख्या Total Population	अनुसूचित जाति Scheduled Castes	अनुसूचित जनजाति Scheduled Tribes	लोकेशन कोड नम्बर Location Code No.	नगरीय इकाई/वार्ड का नाम तथा प्रगणक ब्लाक का नम्बर Name of Town/ Ward/Urban Block	कुल जनसंख्या Total Population	अनुसूचित जाति Scheduled Castes	अनुसूचित जनजाति Scheduled Tribes
1	2	3	4	5	1	2	3	4	5
	सीसामऊ				22/28/I/21	15	657	586	...
	Sisamau					217	528	257	...
22/28/I/21	1	780	11	...		16	610	495	...
	2	517	...	...		218	266	258	...
	212	579	...	...		17	554	410	...
	3	849	...	...		18	608	424	...
	4	651	...	...		19	629	493	...
	213	607	...	...		219	666	...	...
	5	659	...	...		20	692	412	...
	214	621	...	...		21	621	429	...
	6	1,060	...	...		22	442	439	...
	7	689	...	...		220	625	549	...
	8	416	...	...		23	687	72	...
	215	582	...	...		24	473	155	...
	9	700	...	...		221	460	384	...
	216	556	...	...		25	648	204	...
	10	720	152	...		26	698	310	...
	11	400	81	...		27	476	88	...
	12	277	6	...		28	676	124	...
	13	293	31	...		29	665	78	...
	14	1,174	...	...		30	383	170	...

नगरीय प्राथमिक जनगणना सार

URBAN PRIMARY CENSUS ABSTRACT

परिशिष्ट — नगरीय इकाई का नाम—कानपुर नगर महापालिका

APPENDIX — Name of Urban Unit—Kanpur M. C.

कुल जनसंख्या, अनुसूचित जाति/अनुसूचित जनजाति की जनसंख्या—नगरीय (ब्लाकवार)

Total, Scheduled Castes/Scheduled Tribes, Population—Urban (Blockwise)

लोकेशन कोड नम्बर Location Code No.	नगरीय इकाई/वार्ड का नाम तथा प्रगणक ब्लाक का नम्बर Name of Town/ Ward/Urban Block	कुल जनसंख्या Total Population	अनुसूचित जाति Scheduled Castes	अनुसूचित जनजाति Scheduled Tribes
1	2	3	4	5
22/28/I/21	31	385	1	...
	32	129	...	...
	33	784	15	...
	34	657	45	...
	35	290	6	...
	36	356	...	...
	37	452	..	...
	38	285	...	...
	39	649	17	...
	40	498	108	...
	41	399	57	...
	42	340	29	...
	43	498	6	...
	44	175	4	...
	45	505	...	...
	46	430	8	...
	47	601	56	...
	48	567	80	...
सीसामऊ का योग Total of Sisamau		32,194	7,050	...

लोकेशन कोड नम्बर Location Code No.	नगरीय इकाई/वार्ड का नाम तथा प्रगणक ब्लाक का नम्बर Name of Town/ Ward/Urban Block	कुल जनसंख्या Total Population	अनुसूचित जाति Scheduled Castes	अनुसूचित जनजाति Scheduled Tribes
1	2	3	4	5
	गांधी नगर Gandhi Naga.			
22/28/I/22	49	679	13	...
	222	364	12	...
	50	444	...	...
	51	216	2	...
	52	466	...	...
	53	442	6	...
	54	704	159	...
	223	303	2	...
	55	663	171	...
	56	969	44	...
	57	747	...	..
	58	661	11	...
	59	503	...	...
	224	447	...	...
	60	240	...	...
	61	581	105	...
	62	669	44	...
	63	297	52	...
	64	593	...	...

नगरीय प्राथमिक जनगणना सार

URBAN PRIMARY CENSUS ABSTRACT

परिशिष्ट — नगरीय इकाई का नाम - कानपुर नगर महापालिका

APPENDIX — Name of Urban Unit—Kanpur M.C.

कुल जनसंख्या, अनुसूचित जाति/अनुसूचित जनजाति की जनसंख्या—नगरीय (ब्लाकवार)

Total, Scheduled Castes/Scheduled Tribes, Population —Urban (Blockwise)

लोकेशन कोड नम्बर Location Code No.	नगरीय इकाई/वार्ड का नाम तथा प्रगणक ब्लाक का नम्बर Name of Town/ Ward/Urban Block	कुल जनसंख्या Total Population	अनुसूचित जाति Scheduled Castes	अनुसूचित जनजाति Scheduled Tribes
1	2	3	4	5
22/28/1/22	65	580	13	...
	225	499	...	...
	66	920	634	...
	67	243	57	...
	68	442	16	...
	69	515	66	...
	70	560	52	...
	71	490	54	...
	226	503	20	...
	72	986	68	...
	73	664	23	...
	227	373	28	...
	228	676	28	...
	74	601	...	...
	229	553	27	...
	75	806	5	...
	76	1,040	78	...
	77	119	38	...
	78	396	30	...
गांधी नगर का योग				
Total of Gandhi Nagar		20,954	1,858	...
	जवाहरनगर Jawaharnagar			
22/28/1/23	79	488	134	...
	80	264	...	...
	81	334	...	...
	82	245	92	...
	83	397	216	...
	84	517	189	...
	85	648	57	...
	86	566	10	...
	230	635	177	...
	87	739	1	...
	88	584	16	...
	89	763	339	...
	90	468	8	...
	91	666	55	...
	92	763	72	...
	93	812	251	...
	94	667	35	...
	95	464	4	...
	96	279	109	...

नगरीय प्राथमिक जनगणना सार

URBAN PRIMARY CENSUS ABSTRACT

परिशिष्ट — नगरीय इकाई का नाम—कानपुर नगर महापालिका

APPENDIX — Name of Urban Unit—Kanpur M. C.

कुल जनसंख्या, अनुसूचित जाति/अनुसूचित जनजाति की जनसंख्या—नगरीय (ब्लाकवार)

Total, Scheduled Castes/Scheduled Tribes, Population—Urban (Blockwise)

लोकेशन कोड नम्बर Location Code No.	नगरीय इकाई/वार्ड का नाम तथा प्रगणक ब्लाक का नम्बर Name of Town/ Ward/Urban Block	कुल जनसंख्या Total Population	अनुसूचित जाति Scheduled Castes	अनुसूचित जनजाति Scheduled Tribes
1	2	3	4	5
22/28/I/23	97	180	13	...
	98	364	67	...
	99	732	306	...
	100	745	612	...
	101	342	185	...
	102	972	499	...
	103	257	16	...
	104	583	511	...
	105	527	417	...
	106	244	84	...
	107	739	602	...
	231	589	543	...
	108	313	83	...
	109	534	...	...
	110	275	...	...
	111	325	20	...
	112	360	...	...
	113	214	22	...
	114	460	...	...
	115	648	29	...
	116	765	18	...
22/28/I/23	117	542	5	...
	118	747	70	...
	119	717	210	...
	120	426	17	...
	121	452	223	...
	122	456	...	...
	123	396	100	...
	124	147	27	...
	125	300	34	...
	जवाहरनगर का योग			
	Total of Jawahrnagar	24,650	6,478	...
	रामबाग			
	Rambag			
22/28/I/24	126	1,581	628	...
	127	514	37	...
	128	560	64	34
	129	678	20	...
	130	469	27	...
	131	767	...	...
	132	569	22	...
	133	533	7	...

नगरीय प्राथमिक जनगणना सार

URBAN PRIMARY CENSUS ABSTRACT

परिशिष्ट — नगरीय इकाई का नाम—कानपुर नगर महापालिका

APPENDIX — Name of Urban Unit— Kanpur M. C.

कुल जनसंख्या, अनुसूचित जाति/अनुसूचित जनजाति की जनसंख्या—नगरीय (ब्लाकवार)

Total, Scheduled Castes/Scheduled Tribes, Population—Urban (Blockwise)

लोकेशन कोड नम्बर Location Code No.	नगरीय इकाई/वार्ड का नाम तथा प्रगणक ब्लाक का नम्बर Name of Town/ Ward/Urban Block	कुल जनसंख्या Total Population	अनुसूचित जाति Scheduled Castes	अनुसूचित जनजाति Scheduled Tribes	लोकेशन कोड नम्बर Location Code No.	नगरीय इकाई/वार्ड का नाम तथा प्रगणक ब्लाक का नम्बर Name of Town/ Ward/Urban Block	कुल जनसंख्या Total Population	अनुसूचित जाति Scheduled Castes	अनुसूचित जनजाति Scheduled Tribes
1	2	3	4	5	1	2	3	4	5
22/28/I/24	134	510	...	...	22/28/I/24	154	569	...	...
	135	376	9	...		155	486	9	...
	136	272	16	...		156	506	30	...
	137	608	...	...		157	655	120	...
	138	529	6	...		158	293	7	...
	139	490	61	...		159	527	128	...
	140	703	307	...		160	412	9	...
	141	965	17	...		233	791	367	..
	142	739	...	...		161	841	278	...
	143	776	18	...		162	289	25	...
	144	872	14	...		163	501	54	...
	145	628	18	...		164	694	37	...
	146	693	7	...		165	370	...	...
	147	556	394	...		166	391	113	...
	232	437	233	...		234	583	211	...
	148	550	64	...		167	697	123	...
	149	491	137	...		168	408	23	...
	150	663	280	...	रामबाग का योग				
	151	416	38	...	Total of Rambag		26,663	3,958	34
	152	455	...	...					
	153	250	...	...					

नगरीय प्राथमिक जनगणना सार

URBAN PRIMARY CENSUS ABSTRACT

परिशिष्ट — नगरीय इकाई का नाम—कानपुर नगर महापालिका

APPENDIX — Name of Urban Unit—Kanpur M.C.

कुल जनसंख्या, अनुसूचित जाति/अनुसूचित जनजाति की जनसंख्या—नगरीय (ब्लाकवार)

Total, Scheduled Castes/Scheduled Tribes, Population—Urban (Blockwise)

लोकेशन कोड नम्बर Location Code No.	नगरीय इकाई/वार्ड का नाम तथा प्रगणक ब्लाक का नम्बर Name of Town/ Ward/Urban/ Block	कुल जनसंख्या Total Population	अनुसूचित जाति Scheduled Castes	अनुसूचित जनजाति Scheduled Tribes	लोकेशन कोड नम्बर Location Code No.	नगरीय इकाई/वार्ड का नाम तथा प्रगणक ब्लाक का नम्बर Name of Town/ Ward/Urban Block	कुल जनसंख्या Total Population	अनुसूचित जाति Scheduled Castes	अनुसूचित जनजाति Scheduled Tribes
1	2	3	4	5	1	2	3	4	5
	चमनगंज				22/28/I/25	238	612	...	...
	Chamanganj					185	682	84	...
22/28/I/25	169	1,061	5	...		186	525	22	...
	170	518	...	...		187	600	5	...
	171	782	...	...		188	615	30	...
	172	879	...	...		189	409	13	...
	173	470	...	...		190	509	...	...
	174	1,246	...	...		239	399	21	...
	175	576	...	...		191	467	21	...
	235	588	...	...		192	174	...	...
	176	867	...	...		193	236	5	...
	177	784	...	...		194	268	...	...
	236	603	...	...		195	244	6	...
	178	777	...	...		196	670	...	...
	179	704	...	...		197	539	...	...
	237	432	...	...		198	465	3	...
	180	444	...	...		199	163	...	...
	181	982	...	...		200	294	...	...
	182	344	...	...		201	677	...	...
	183	1,219	...	...		202	463	17	...
	184	544	...	...		203	213	101	...

नगरीय प्राथमिक जनगणना सार

URBAN PRIMARY CENSUS ABSTRACT

परिशिष्ट
APPENDIX

नगरीय इकाई का नाम—कानपुर नगर महापालिका
Name of Urban Unit—Kanpur M. C.

कुल जनसंख्या, अनुसूचित जाति/अनुसूचित जनजाति की जनसंख्या—नगरीय (ब्लाकवार)

Total, Scheduled Castes/Scheduled Tribes, Population—Urban (Blockwise)

लोकेशन कोड नम्बर Location Code No.	नगरीय इकाई/वार्ड का नाम तथा प्रगणक ब्लाक का नम्बर Name of Town/ Ward/Urban Block	कुल जनसंख्या Total Population	अनुसूचित जाति Scheduled Castes	अनुसूचित जनजाति Scheduled Tribes	लोकेशन कोड नम्बर Location Code No.	नगरीय इकाई/वार्ड का नाम तथा प्रगणक ब्लाक का नबम्र Name of Town/ Ward/Urban Block	कुल जनसंख्या Total Population	अनुसूचित जाति Scheduled Castes	अनुसूचति जनजाति Scheduled Tribes
1	2	3	4	5	1	2	3	4	5
22/28/I/25	204	36	...	...	22/28/I/25	209	590	...	...
	205	230	54	...		210	510	8	...
	206	293	...	...		211	639	53	...
	207	371	...	...	चमनगंज का योग				
	208	658	...	...	Total of Chamanganj		26,371	448	...

नगरीय प्राथमिक जनगणना सार

URBAN PRIMARY CENSUS ABSTRACT

परिशिष्ट — नगरीय इकाई का नाम—कानपुर नगर महापालिका

APPENDIX — Name of Urban Unit—Kanpur M.C.

कुल जनसंख्या, अनुसूचित जाति/अनुसूचित जनजाति की जनसंख्या—नगरीय (ब्लाकवार)

Total, Scheduled Castes/Scheduled Tribes, Population—Urban (Blockwise)

लोकेशन कोड नम्बर Location Code No.	नगरीय इकाई/वार्ड का नाम तथा प्रगणक ब्लाक का नम्बर Name of Town/ Ward/Urban Blcok	कुल जनसंख्या Total Population	अनुसूचित जाति Scheduled Castes	अनुसूचित जनजाति Scheduled Tribes	लोकेशन कोड नम्बर Location Code No.	नगरीय इकाई वार्ड/ का नाम तथा प्रगणक ब्लाक का नम्बर Name of Town/ Ward/Urban Blcok	कुल जनसंख्या Total Population	अनुसूचित जाति Scheduled Castes	अनुसूचित जनजाति Scheduled Tribes
1	2	3	4	5	1	2	3	4	5
	बेकनगंज					19	309	90	...
	Bekanganj					20	953	297	...
22|28/I/26	1	198	9	...		21	275	132	...
	2	283	...	...		22	580	155	...
	3	208	...	...		23	670	...	...
	4	316	...	...		241	613	...	...
	5	310	...	...		24	474	215	...
	6	93	...	...		25	477	234	...
	7	494	...	...		26	272	41	...
	8	650	...	...		27	168	15	...
	9	658	...	...		28	446	...	...
	10	674	...	...		29	472	...	...
	240	538	...	...		30	165	...	...
	11	757	...	...		31	654	105	...
	12	625	...	...		32	425	...	...
	13	674	13	...		33	166	...	...
	14	378	...	...		34	704	...	...
	15	457	...	...		242	459	...	...
	16	340	81	...		35	610	...	...
	17	223	47	...		243	768	...	...
	18	48	4	...		36	241	...	...
						37	463	...	...

नगरीय प्राथमिक जनगणना सार

URBAN PRIMARY CENSUS ABSTRACT

परिशिष्ट — नगरीय इकाई का नाम—कानपुर नगर महापालिका

APPENDIX — Name of Urban Unit—Kanpur M. C.

कुल जनसंख्या, अनुसूचित जाति/अनुसूचित जनजाति की जनसंख्या—नगरीय (ब्लाकवार)

Total, Scheduled Castes/Scheduled Tribes, Population—Urban (Blockwise)

लोकेशन कोड नम्बर Location Code No.	नगरीय इकाई/वार्ड का नाम तथा प्रगणक ब्लाक का नम्बर Name of Town/ Ward/Urban Block	कुल जनसंख्या Total Population	अनुसूचित जाति Scheduled Castes	अनुसूचित जनजाति Scheduled Tribes	लोकेशन कोड नम्बर Location Code No.	नगरीय इकाई/वार्ड का नाम तथा प्रगणक ब्लाक का नम्बर Name of Town/ Ward/Urban Block	कुल जनसंख्या Total Population	अनुसूचित जाति Scheduled Castes	अनुसूचित जनजाति Scheduled Tribes
1	2	3	4	5	1	2	3	4	5
22/28/I/26	38	215	...	...	22/28/I/27	54	271	...	...
	39	1,020	...	...		55	825	4	...
	40	253	...	...		56	227	...	...
	41	70	...	...		57	310	...	...
	42	110	...	...		58	165	...	...
	43	104	...	...		59	759	25	...
	44	206	...	...		60	597	...	...
	45	274	...	...		61	516	...	...
	46	188	...	...		62	759	10	...
	47	625	...	...		63	337	20	...
	48	172	5	...		64	596	...	...
बेकनगंज का योग						244	341	...	...
Total of Bekanganj		21,565	1,443	...		245	436	...	...
तलाक मोहाल						65	310	...	...
Talak Mohal						66	303	...	...
22/28/I/27	49	638	...	...		67	215	...	...
	50	1,009	...	...		68	380	...	...
	272	313	...	...		69	527	...	...
	51	432	...	...		70	170	...	...
	52	651	...	...		71	474	...	...
	53	457	23	...		72	249	...	...

नगरीय प्राथमिक जनगणना सार

URBAN PRIMARY CENSUS ABSTRACT

परिशिष्ट — नगरीय इकाई का नाम—कानपुर नगर महापालिका

APPENDIX — Name of Urban Unit—Kanpur M. C.

कुल जनसंख्या, अनुसूचित जाति/अनुसूचित जनजाति की जनसंख्या—नगरीय (ब्लाकवार)

Total, Scheduled Castes/Scheduled Tribes, Population—Urban (Blockwise)

लोकेशन कोड नम्बर Location Code No.	नगरीय इकाई/वार्ड का नाम तथा प्रगणक ब्लाक का नम्बर Name of Town/ Ward/Urban Block	कुल जनसंख्या Total Population	अनुसूचित जाति Scheduled Castes	अनुसूचित जनजाति Scheduled Tribes
1	2	3	4	5
22/28/I/27	73	253	...	...
	74	414	...	...
	246	303	14	...
	75	777	...	...
	76	443	...	...
	247	679	...	...
	248	623	7	...
	77	315	8	...
	78	790	1	...
	79	530	...	...
	80	868	26	...
	81	262	...	...
	82	306	...	...
	83	266	...	...
	84	499	...	...
	85	739	13	...
	249	717	...	...
	86	548	10	...
	87	455	...	...
	88	121	...	...
	89	865	...	...
22/28/I/27	90	747	...	...
	91	548	8	...
	92	208	9	...
	93	438	...	...
	94	397	...	...
	95	577	...	...
	96	242	...	...
	97	322	...	...
	98	469	...	...
	तलाक मोहाल का योग Total of Talak Mohal	26,988	178	...
	कर्नलगंज Karnalganj			
22/28/I/28	99	438	81	...
	100	612	66	...
	101	554	155	...
	102	149	21	...
	103	255	15	...
	104	400	125	...
	105	207	78	...
	106	260	71	...

नगरीय प्राथमिक जनगणना सार

URBAN PRIMARY CENSUS ABSTRACT

परिशिष्ट — नगरीय इकाई का नाम—कानपुर नगर महापालिका

APPENDIX — Name of Urban Unit—Kanpur M. C.

कुल जनसंख्या, अनुसूचित जाति/अनुसूचित जनजाति की जनसंख्या—नगरीय (ब्लाकवार)

Total, Scheduled Castes/Scheduled Trides, Population—Urban (Blockwise)

लोकेशन कोड नम्बर Location Code No.	नगरीय इकाई/वार्ड का नाम तथा प्रगणक ब्लाक का नम्बर Name of Town/ Ward/Urban Block	कुल जनसंख्या Total Population	अनुसूचित जाति Scheduled Castes	अनुसूचित जनजाति Scheduled Tribes	लोकेशन कोड नम्बर Location Code No.	नगरीय इकाई/वार्ड का नाम तथा प्रगणक ब्लाक का नम्बर Name of Town/ Ward/Urban Block	कुल जनसंख्या Total Population	अनुसूचित जाति Scheduled Castes	अनुसूचित जनजाति Scheduled Tribes
1	2	3	4	5	1	2	3	4	5
22/28/I/28	107	756	188	...	22/28/I/28	254	695	91	...
	250	709	97	...		125	565	...	...
	108	467	126	...		126	684	...	...
	109	384	131	...		127	422	...	...
	110	668	440	...		128	383	...	...
	111	335	52	...		129	350	...	...
	112	219	9	...		130	520	...	...
	113	71	12	...		131	480	25	...
	114	298	59	...		132	706	76	...
	115	364	31	...		133	240	23	...
	116	153	18	...		134	256	51	...
	117	485	31	...		135	436	42	...
	118	562	58	...		136	390	100	...
	251	376	14	...		137	798	474	...
	119	469	...	...		138	236	36	...
	120	474	...	...		139	455	342	...
	121	787	...	...		255	487	336	...
	252	345	...	...		140	648	520	...
	122	508	508	...		141	604	527	...
	253	742	742	...		142	719	584	...
	123	517	...	...		143	1,004	599	...
	124	579	...	...		144	630	479	...
						256	505	395	...

नगरीय प्राथमिक जनगणना सार

URBAN PRIMARY CENSUS ABSTRACT

परिशिष्ट — नगरीय इकाई का नाम—कानपुर नगर महापालिका

APPENDIX — Name of Urban Unit—Kanpur M. C.

कुल जनसंख्या, अनुसूचित जाति/अनुसूचित जनजाति की जनसंख्या—नगरीय (ब्लाकवार)

Total, Scheduled Castes/Scheduled Tribes, Population—Urban (Blockwise)

लोकेशन कोड नम्बर Location Code No.	नगरीय इकाई/वार्ड का नाम तथा प्रगणक ब्लाक का नम्बर Nam of Town/ Wared/Urban Blcok	कुल जनसंख्या Total Population	अनुसूचित जाति Scheduled Castes	अनसूचित जनजाति Scheduled Tribes	लोकेशन कोड नम्बर Location Code No.	नगरीय इकाई/वार्ड का नाम तथा प्रगणक ब्लाक का नम्बर Name of Town/ Ward/Urban Block	कुल जनसंख्या Total Population	अनुसूचित जाति Scheduled Castes	अनुसूचित जनजाति Scheduled Tribes
1	2	3	4	5	1	2	3	4	5
22/28/I/28	145	353	275	...	22/28/I/29	260	158	12	...
	146	779	101	...		261	232	46	...
	147	101	...	...		160	518	44	...
	148	517	73	...		262	848	16	...
	149	288	55	...		263	476	13	...
	150	20	12	...		264	490	...	...
	151	382	127	...		265	624	46	...
कर्नलगंज का योग						266	486	71	...
Total of Karnalganj		27,796	8,471	...		267	491	...	...
सिविललाइन						161	523	32	...
Civil Line						162	417	15	...
22/28/I/29	152	510	35	...		163	38	...	...
	257	436	37	...		164	158	11	...
	153	455	52	...		165	645	174	...
	154	228	16	...		166	21	...	...
	155	279	38	...		167	24	6	...
	156	420	35	...		168	904	326	...
	157	674	191	...		169	780	77	...
	258	523	2	...		170	656	38	...
	158	758	60	...		171	601	238	...
	259	436	96	...		172	601	175	...
	159	331	47	...		173	646	45	...

नगरीय प्राथमिक जनगणना सार

URBAN PRIMARY CENSUS ABSTRACT

परिशिष्ट
APPENDIX

नगरीय इकाई का नाम—कानपुर नगर महापालिका
Name of Urban Unit—Kanpur M.C.

कुल जनसंख्या, अनुसूचित जाति/अनुसूचित जनजाति की जनसंख्या—नगरीय (ब्लाकवार)
Total, Scheduled Castes/Scheduled Tribes, Population—Urban (Blockwise)

लोकेशन कोड नम्बर Location Code No.	नगरीय इकाई/वार्ड का नाम तथा प्रगणक ब्लाक का नम्बर Name of Town/ Ward/Urban/ Block	कुल जनसंख्या Total Population	अनुसूचित जाति Scheduled Castes	अनुसूचित जनजाति Scheduled Tribes
1	2	3	4	5
22/28/I/29	174	770	43	...
	175	702	149	...
	176	536	121	...
	177	314	6	...
	178	247	...	...
	179	48	2	...
	180	88	3	...
	181	576	12	...
	182	518	91	...
	183	394	10	...
	184	122	11	...
	185	531	...	...
	186	267	15	...
	187	500	22	...
	188	303	...	...
	189	380	65	...
	190	228	55	...
	191	598	46	...
	192	350	26	...
	193	596	57	...
	194	316	28	...
22/28/I/29	195	230	12	...
	196	374	27	...
	सिविल लाइन का योग Total of Civil Line	24,375	2,796	...
	पटकापुर Patkapur			
22/28/I/30	197	385	...	...
	198	334	...	...
	199	172	9	...
	200	633	84	...
	268	316	...	...
	201	532	27	...
	202	274	50	...
	203	614	111	...
	204	79	...	...
	205	458	112	...
	206	401	12	...
	207	527	...	...
	208	561	...	...
	209	701	6	...
	210	395	14	...

नगरीय प्राथमिक जनगणना सार

URBAN PRIMARY CENSUS ABSTRACT

परिशिष्ट — नगरीय इकाई का नाम – कानपुर नगर महापालिका

APPENDIX — Name of Urban Unit—Kanpur M.C.

कुल जनसंख्या, अनुसूचित जाति/अनुसूचित जनजाति की जनसंख्या—नगरीय (ब्लाकवार)

Total, Scheduled Castes/Scheduled Tribes, Population—Urban (Blockwise)

लोकेशन कोड नम्बर Location Code No.	नगरीय इकाई/वार्ड का नाम तथा प्रगणक ब्लाक का नम्बर Name of Town/ Ward/Urban Block	कुल जनसंख्या Total Population	अनुसूचित जाति Scheduled Castes	अनुसूचित जनजाति Scheduled Tribes	लोकेशन कोड नम्बर Location Code No.	नगरीय इकाई/वार्ड का नाम तथा प्रगणक ब्लाक का नम्बर Name of Town/ Ward/Urban Block	कुल जनसंख्या Total Population	अनुसूचित जाति Scheduled Castes	अनुसूचित जनजाति Scheduled Tribes
1	2	3	4	5	1	2	3	4	5
22/28/I/30	211	540	31	...	22/28/I/30	227	297	106	...
	212	720	29	...		270	491	43	...
	213	897	5	...		228	348	...	...
	214	609	24	...		229	464	12	...
	269	247	6	...		230	146	...	...
	215	617	20	...		231	116	...	...
	216	255	...	...		232	127	715	...
	217	625	...	...		233	142	26	...
	218	294	1	...		234	615	103	...
	219	258	32	...		235	351	121	...
	220	143	...	...		271	336	...	...
	221	841	150	...		236	408	10	...
	222	92	1	...		237	350	...	...
	223	434	...	...		238	369	32	...
	224	333	60	...		239	387	23	...
	225	203	32	...	पटकापुर का योग				
	226	265	...	...	Total of Patkapur		18,704	1,407	...

नगरीय प्राथमिक जनगणना सार

URBAN PRIMARY CENSUS ABSTRACT

परिशिष्ट — नगरीय इकाई का नाम—कानपुर नगर महापालिका

APPENDIX — Name of Urban Unit—Kanpur M.C.

कुल जनसंख्या, अनुसूचित जाति/अनुसूचित जनजाति की जनसंख्या—नगरीय (ब्लाकवार)

Total, Scheduled Castes/Scheduled Tribes, Population—Urban (Blockwise)

लोकेशन कोड नम्बर Location Code No.	नगरीय इकाई/वार्ड का नाम तथा प्रगणक ब्लाक का नम्बर Name of Town/ Ward/Urban Block	कुल जनसंख्या Total Population	अनुसूचित जाति Scheduled Castes	अनुसूचित जनजाति Scheduled Tribes	लोकेशन कोड नम्बर Location Code No.	नगरीय इकाई/वार्ड का नाम तथा प्रगणक ब्लाक का नम्बर Name of Town/ Ward/Urban Block	कुल जनसंख्या Total Population	अनुसूचित जाति Scheduled Castes	अनुसूचित जनजाति Scheduled Tribes
1	2	3	4	5	1	2	3	4	5
	फीलखाना Filkhana				22/28/I/31	19	168	...	...
						20	303	10	...
22/28/I/31	1	358	51	...		21	573	27	...
	2	962	25	...		22	474	92	...
	3	747	...	...		23	63	...	...
	4	122	...	...		24	463	40	...
	5	493	58	...		25	1,044	127	...
	6	526	4	...		26	469	13	...
	7	215	...	...		27	224	57	...
	8	112	13	...		28	150	...	...
	9	252	82	...		29	545	2	...
	10	369	...	...		30	448	44	...
	262	398	...	...		31	418	62	...
	11	89	...	...		32	272	1	...
	12	290	116	...		33	295	...	...
	13	392	13	...		34	225	...	...
	14	231	...	...		35	372	17	...
	15	140	...	...		36	582	...	...
	16	1,083	15	...		37	521	23	...
	17	421	...	...		38	434	...	...
	18	356	5	...		39	537	...	...

नगरीय प्राथमिक जनगणना सार

URBAN PRIMARY CENSUS ABSTRACT

परिशिष्ट — नगरीय इकाई का नाम—कानपुर नगर महापालिका

APPENDIX — Name of Urban Unit—Kanpur M. C.

कुल जनसंख्या, अनुसूचित जाति/अनुसूचित जनजाति की जनसंख्या—नगरीय (ब्लाकवार)

Total, Scheduled Castes/Scheduled Tribes, Population—Urban (Blockwise)

लोकेशन कोड नम्बर Location Code No.	नगरीय इकाई/वार्ड का नाम तथा प्रगणक ब्लाक का नम्बर Name of Town/ Wared/Urban Block	कुल जनसंख्या Total Population	अनुसूचित जाति Scheduled Castes	अनसूचित जनजाति Scheduled Tribes	लोकेशन कोड नम्बर Location Code No.	नगरीय इकाई/वार्ड का नाम तथा प्रगणक ब्लाक का नम्बर Name of Town/ Ward/Urban Block	कुल जनसंख्या Total Population	अनुसूचित जाति Scheduled Castes	अनुसूचित जनजाति Scheduled Tribes
1	2	3	4	5	1	2	3	4	5
22/28/I/31	40	260	18	...	22/28/I/32	57	442	..	
	41	476	7	...		58	658	38	...
	42	318	...	...		59	140	...	...
	43	499	....	...		60	405	...	..
	44	222	...	...		61	1,162	...	...
	45	464	464	...		62	59	...	...
	46	270	30	...		63	238	...	...
	47	508	43	...		64	344	...	...
	48	413	...	...		65	272	...	...
	49	250	...	...		66	415	...	...
	50	580	9	...		67	104	...	...
	51	478	6	...		68	513	...	
	52	440	...	...		69	269	...	...
फीलखाना का योग						70	432	7	...
Total of Filkhana		21,315	1,474	...		71	162	...	...
महेश्वरी मोहाल						72	1,258	...	...
Maheshvri Mohal						73	541	...	...
22/28/I/32	53	653	22	...		74	190	12	....
	54	231	19	...		75	182	7	...
	55	319	27	...		76	157	3	...
	56	187	5	...		77	535	...	...

नगरीय प्राथमिक जनगणना सार

URBAN PRIMARY CENSUS ABSTRACT

परिशिष्ट — नगरीय इकाई का नाम—कानपुर नगर महापालिका

APPENDIX — Name of Urban Unit—Kanpur M.C.

कुल जनसंख्या, अनुसूचित जाति/अनुसूचित जनजाति की जनसंख्या—नगरीय (ब्लाकवार)

Total, Scheduled Castes/Scheduled Tribes, Population—Urban (Blockwise)

लोकेशन कोड नम्बर Location Code No.	नगरीय इकाई/वार्ड का नाम तथा प्रगणक-ब्लाक का नम्बर Name of Town/ Ward/Urban/ Block	कुल जनसंख्या Total Population	अनुसूचित जाति Scheduled Castes	अनुसूचित जनजाति Scheduled Tribes	लोकेशन कोड नम्बर Location Code No.	नगरीय इकाई/वार्ड का नाम तथा प्रगणक ब्लाक का नम्बर Name of Town/ Ward/Urban Block	कुल जनसंख्या Total Population	अनुसूचित जाति Scheduled Castes	अनुसूचित जनजाति Scheduled Tribes
1	2	3	4	5	1	2	3	4	5
22/28/I/32	78	345	...	...	22/28/I/32	98	301	137	...
	79	602	...	...		99	82	...	...
	80	523	...	...		100	255	...	...
	81	111	...	...		101	357	...	...
	82	149	...	...		102	275	...	...
	83	163	...	...		103	389	...	...
	84	300	15	...		104	217	...	...
	85	324	13	...		105	342	...	...
	86	956	101	...		महेश्वरी मोहाल का योग			
	87	167	...	...		Total of Masheshvri	20,789	772	...
	88	987	56	...		चौक सराफा			
	89	186	...	...		Chauk Sarafa			
	90	342	...	...	22/28/I/33	106	223	...	...
	91	619	13	...		107	672	3	...
	92	307	7	...		108	251	...	...
	93	629	106	...		109	513	...	...
	94	456	...	...		110	520	88	...
	95	571	116	...		111	356	...	...
	263	410	32	...		112	441	112	...
	96	321	36	...		113	115	...	...
	97	235	...	...		114	809	...	...

नगरीय प्राथमिक जनगणना सार

URBAN PRIMARY CENSUS ABSTRACT

परिशिष्ट — नगरीय इकाई का नाम—कानपुर नगर महापालिका

APPENDIX — Name of Urban Unit—Kanpur M.C.

कुल जनसंख्या, अनुसूचित जाति/अनुसूचित जनजाति की जनसंख्या—नगरीय (ब्लाकवार)

Total, Scheduled Castes/Scheduled Tribes, Population—Urban (Blockwise)

लोकेशन कोड नम्बर Location Code No.	नगरीय इकाई/वार्ड का नाम तथा प्रगणक ब्लाक का नम्बर Name of Town/ Ward/Urban Block	कुल जनसंख्या Total Population	अनुसूचित जाति Scheduled Castes	अनुसूचित जनजाति Scheduled Tribes	लोकेशन कोड नम्बर Location Code No.	नगरीय इकाई वार्ड/ का नाम तथा प्रगणक ब्लाक का नम्बर Name of Town/ Ward/Urban Block	कुल जनसंख्या Total Population	अनुसूचित जाति Scheduled Castes	अनुसूचित जनजाति Scheduled Tribes
1	2	3	4	5	1	2	3	4	5
22/28/I/33	115	565	4	...	22/28/I/33	135	473	12	...
	116	599	25	...		136	286	...	...
	117	302	...	...		137	938	40	...
	118	355	...	...		138	521	6	...
	264	625	47	...		139	379	...	...
	119	475	16	...		140	1,135	...	...
	120	533	...	...		141	735	...	...
	121	36	...	...		265	949	...	...
	122	79	...	...		142	48	...	...
	123	122	...	...		143	471	...	...
	124	57	...	...		144	473	...	...
	125	461	...	...		145	463	...	...
	126	188	...	...		146	210	...	...
	127	357	22	...		147	238	...	...
	128	514	3	...		266	649	...	...
	129	647	6	...		267	633	...	...
	130	447	...	...		148	366	3	...
	131	451	...	...		149	104	...	...
	132	164	...	...		150	172	...	...
	133	342	...	...		151	279	...	...
	134	30	...	...		152	258	...	...

नगरीय प्राथमिक जनगणना सार

URBAN PRIMARY CENSUS ABSTRACT

परिशिष्ट — नगरीय इकाई का नाम—कानपुर नगर महापालिका

APPENDIX — Name of Urban Unit—Kanpur M. C.

कुल जनसंख्या, अनुसूचित जाति/अनुसूचित जनजाति की जनसंख्या—नगरीय (ब्लाकवार)

Total, Scheduled Castes/Scheduled Tribes, Population—Urban (Blockwise)

लोकेशन कोड नम्बर Location Code No.	नगरीय इकाई/वार्ड का नाम तथा प्रगणक ब्लाक का नम्बर Name of Town/ Ward/Urban Block	कुल जनसंख्या Total Population	अनुसूचित जाति Scheduled Castes	अनुसूचित जनजाति Scheduled Tribes	लोकेशन कोड नम्बर Location Code No.	नगरीय इकाई/वार्ड का नाम तथा प्रगणक ब्लाक का नम्बर Name of Town/ Ward/Urban Block	कुल जनसंख्या Total Population	अनुसूचित जाति Scheduled Castes	अनुसूचित जनजाति Scheduled Tribes
1	2	3	4	5	1	2	3	4	5
22/28/I/33	153	153	...	...	22/28/I/34	168	898	14	...
	154	442	8	...		169	321	...	...
	155	54	7	...		170	428	...	...
	156	179	...	...		171	280	10	...
	157	148	...	...		172	967	...	...
	158	374	...	...		270	257	...	...
	159	325	...	...		173	953	...	...
चौक सारफा का योग						174	89	...	...
Total of Chowk Sarafa		22,704	402			175	212	...	...
परेड						176	499	...	...
Pared						177	544	...	...
22/28/I/34	160	715	...	...		178	975	...	...
	161	280	6	...		179	954	473	...
	162	510	...	...		180	251	23	...
	268	438	...	...		181	349	13	...
	163	523	5	...		182	506	...	...
	269	811	63	...		183	236	...	...
	164	348	...	...		184	117	...	...
	165	619	15	...		185	272	...	...
	166	292	...	...		186	369	...	...
	167	371	...	...		187	610	...	...

नगरीय प्राथमिक जनगणना सार

URBAN PRIMARY CENSUS ABSTRACT

परिशिष्ट
APPENDIX

नगरीय इकाई का नाम—कानपुर नगर महापालिका
Name of Urban Unit —Kanpur M. C.

कुल जनसंख्या, अनुसूचित जाति/अनुसूचित जनजाति की जनसंख्या—नगरीय (ब्लाकवार)

Total, Scheduled Castes/Scheduled Tribes, Population—Urban (Blockwise)

लोकेशन कोड नम्बर Location Code No.	नगरीय इकाई/वार्ड का नाम तथा प्रगणक ब्लाक का नम्बर Name of Town/ Ward/Urban Block	कुल जनसंख्या Total Population	अनुसूचित जाति Scheduled Castes	अनुसूचित जनजाति Scheduled Tribes
1	2	3	4	5
22/28/I/34	188	529	...	...
	189	380	73	...
	190	103	...	...
	191	184	9	...
	192	242	...	...
	193	222	64	...
	194	576	101	...
	195	704	...	...
	196	503	407	...
	197	588	...	...
	271	405	...	...
	198	1,030	...	...
	199	196	...	...
	200	504	...	...
	201	632	9	...
	302	294	...	...
	203	156	...	...
परेड का योग Total of Pared		22,242	1,285	...
		दलेल पुरवा Dalel Purwa		
22/28/I/35	204	231	5	...
	205	959	202	...
	206	403	2	...
	207	777	...	...
	208	591	112	...
	209	489	...	...
	210	635	37	...
	272	628	151	...
	211	292	233	...
	212	265	...	...
	213	960	339	...
	214	251	68	...
	215	282	18	...
	216	720	23	...
	217	448	79	...
	218	985	390	...
	219	477	...	...
	220	243	...	...
	221	557	11	...

नगरीय प्राथमिक जनगणना सार

URBAN PRIMARY CENSUS ABSTRACT

परिशिष्ट
APPENDIX

नगरीय इकाई का नाम—कानपुर नगर महापालिका
Name of Urban Unit—Kanpur M. C.

कुल जनसंख्या, अनुसूचित जाति/अनुसूचित जनजाति की जनसंख्या—नगरीय (ब्लाकवार)
Total, Scheduled Castes/Scheduled Tribes, Population—Urban (Blockwise)

लोकेशन कोड नम्बर Location Code No.	नगरीय इकाई/वार्ड का नाम तथा प्रगणक ब्लाक का नम्बर Name of Town/ Ward/Urban Block	कुल जनसंख्या Total Population	अनुसूचित जाति Scheduled Castes	अनुसूचित जनजाति Scheduled Tribes	लोकेशन कोड नम्बर Location Code No.	नगरीय इकाई/वार्ड का नाम तथा प्रगणक ब्लाक का नम्बर Name of Town/ Ward/Urban Block	कुल जनसंख्या Total Population	अनुसूचित जाति Scheduled Castes	अनुसूचित जनजाति Scheduled Tribes
1	2	3	4	5	1	2	3	4	5
22/28/I/35	222	154	...	...	22/28/I/35	243	371	...	...
	223	734	25	...		244	187	...	...
	273	421	...	...		245	254	...	...
	224	534	7	...		246	362	...	...
	225	230	...	...		247	207	...	...
	226	604	...	...		248	791	...	...
	227	469	...	...		249	541	...	...
	228	195	...	...		250	964	11	...
	229	569	...	...		251	818	...	...
	230	302	...	...		252	905	2	...
	231	400	71	...		253	728	...	...
	232	174	...	...		254	321	...	...
	233	213	10	...		255	504	...	...
	234	311	15	...		256	286	...	...
	235	562	...	...		257	202	2	...
	236	1,082	...	...		258	142	...	...
	237	426	...	...		259	279	...	...
	238	373	...	...		260	750	254	...
	239	348	...	...		261	502	...	...
	240	404	...	...					
	241	619	...	...	दलेल पुरवा का योग				
	242	328	...	...	Total of Dalel Purwa		28,759	2,067	...

नगरीय प्राथमिक जनगणना सार

URBAN PRIMARY CENSUS ABSTRACT

परिशिष्ट — नगरीय इकाई का नाम—कानपुर नगर महापालिका

APPENDIX — Name of Urban Unit—Kanpur M. C.

कुल जनसंख्या, अनुसूचित जाति/अनुसूचित जनजाति की जनसंख्या—नगरीय (ब्लाकवार)

Total, Scheduled Castes/Scheduled Trides, Population—Urban (Blockwise)

लोकेशन कोड नम्बर Location Code No.	नगरीय इकाई/वार्ड का नाम तथा प्रगणक ब्लाक का नम्बर Name of Town/ Ward/Urban Block	कुल जनसंख्या Total Population	अनुसूचित जाति Scheduled Castes	अनुसूचित जनजाति Scheduled Tribes	लोकेशन कोड नम्बर Location Code No.	नगरीय इकाई/वार्ड का नाम तथा प्रगणक ब्लाक का नम्बर Name of Town/ Ward/Urban Block	कुल जनसंख्या Total Population	अनुसूचित जाति Scheduled Castes	अनुसूचित जनजाति Scheduled Tribes
1	2	3	4	5	1	2	3	4	5
	अनवरगंज				22/28/I/36	20	592	483	...
	Anvarganj					267	537	296	...
22/28/I/36	1	167	48	...		268	530	308	...
	2	438	18	...		21	173	34	...
	3	134	33	...		22	666	48	...
	4	524	21	...		23	314	85	...
	5	256	91	...		24	765	421	...
	6	153	34	...		25	289	111	...
	7	368	25	...		26	152	37	...
	8	664	80	...		27	312	...	...
	9	131	25	...		28	212	6	...
	10	175	55	...		29	981	843	...
	11	583	89	...		30	766	241	...
	12	341	...	...		269	972	48	...
	13	1,103	44	...		31	228	5	...
	14	1,040	111	...		32	85	...	...
	15	230	69	...		33	458	41	...
	16	536	69	...		34	413	...	...
	17	919	613	...		35	361	39	...
	18	371	3	...		36	127	...	...
	19	13	...	...		37	345	...	...

नगरीय प्राथमिक जनगणना सार

URBAN PRIMARY CENSUS ABSTRACT

परिशिष्ट
APPENDIX

नगरीय इकाई का नाम— कानपुर नगर महापालिका
Name of Urban Unit—Kanpur M. C.

कुल जनसंख्या, अनुसूचित जाति/अनुसूचित जनजाति की जनसंख्या—नगरीय (ब्लाकवार)

Total, Scheduled Castes/Scheduled Tribes, Population—Urban (Blockwise)

लोकेशन कोड नम्बर Location Code No.	नगरीय इकाई/वार्ड का नाम तथा प्रगणक ब्लाक का नम्बर Name of Town/ Wared/Urban Block	कुल जनसंख्या Total Population	अनुसूचित जाति Scheduled Castes	अनसूचित जनजाति Scheduled Tribes
1	2	3	4	5
22/28/I/36	38	143	10	...
	39	377	18	...
	40	175	20	...
	41	989	...	...
	42	264	...	...
	43	239	...	...
	44	333	62	...
	45	539	...	...
	46	263	111	...
	47	333	31	...
	48	277	...	...
	49	195	4	...
	50	92	...	...
	270	583	231	...
	51	101	12	...
अनवरगंज का योग Total of Anvarganj		22,327	4,973	...
लक्ष्मी पुरवा Lakshmi Purwa				
22/28/I/37	52	8	...	...
	53	116	...	...
	54	531	234	...
	55	460	26	...
	271	473	14	...
	272	605	378	...
	273	706	533	...
	56	360	8	...
	57	449	326	...
	58	504	259	...
	59	648	...	...
	60	594	52	...
	274	484	30	...
	275	471	351	...
	276	442	...	...
	61	49	...	...
	62	209	82	...
	63	313	110	...
	64	195	...	...
	65	1,186	...	...
	277	253	...	...
	66	224	...	...
	67	483	18	...

नगरीय प्राथमिक जनगणना सार

URBAN PRIMARY CENSUS ABSTRACT

परिशिष्ट — नगरीय इकाई का नाम—कानपुर नगर महापालिका

APPENDIX — Name of Urban Unit—Kanpur M. C.

कुल जनसंख्या, अनुसूचित जाति/अनुसूचित जनजाति की जनसंख्या—नगरीय (ब्लाकवार)

Total, Scheduled Castes/Scheduled Tribes, Population—Urban (Blockwise)

लोकेशन कोड नम्बर Location Code No.	नगरीय इकाई/वार्ड का नाम तथा प्रगणक ब्लाक का नम्बर Name of Town/ Ward/Urban Block	कुल जनसंख्या Total Population	अनुसूचित जाति Scheduled Castes	अनुसूचित जनजाति Scheduled Tribes	लोकेशन कोड नम्बर Location Code No.	नगरीय इकाई/वार्ड का नाम तथा प्रगणक ब्लाक का नम्बर Name of Town/ Ward/Urban Block	कुल जनसंख्या Total Population	अनुसूचित जाति Scheduled Castes	अनुसूचित जनजाति Scheduled Tribes
1	2	3	4	5	1	2	3	4	5
22/28/I/37	68	602	6	...	22/28/I/37	88	1,045	238	...
	69	162	7	...		89	432	164	...
	70	343	...	...		90	352	15	...
	71	545	8	...		91	168	94	...
	72	408	97	...		92	305	130	...
	73	582	...	...		93	346	216	...
	74	115	32	...		94	273	101	...
	75	568	39	...		95	977	68	...
	76	511	43	...		96	473	175	...
	77	237	21	...		97	559	317	...
	78	213	5	...		98	56	14	...
	79	523	294	...		99	209	22	...
	80	204	21	...		100	537	249	...
	81	212	45	...		278	432	182	...
	82	175	26	...		101	143	16	...
	83	49	5	...		102	244	82	...
	84	402	388	...		103	121	32	...
	85	748	476	...		104	199	97	...
	86	989	435	...		105	617	147	...
	87	200	25	...		106	211	51	...
						107	120	52	...

नगरीय प्राथमिक जनगणना सार

URBAN PRIMARY CENSUS ABSTRACT

परिशिष्ट — नगरीय इकाई का नाम—कानपुर नगर महापालिका

APPENDIX — Name of Urban Unit—Kanpur M. C.

कुल जनसंख्या, अनुसूचित जाति/अनुसूचित जनजाति की जनसंख्या—नगरीय (ब्लाकवार)

Total, Scheduled Castes/Scheduled Trides, Population—Urban (Blockwise)

लोकेशन कोड नम्बर Location Code No.	नगरीय इकाई/वार्ड का नाम तथा प्रगणक ब्लाक का नम्बर Name of Town/ Ward/Urban Block	कुल जनसंख्या Total Population	अनुसूचित जाति Scheduled Castes	अनुसूचित जनजाति Scheduled Tribes
1	2	3	4	5
22/28/I/37	108	209	94	...
	109	38	2	...
	110	113	24	...
	111	382	335	...
	112	620	414	...
	113	647	233	...
	114	726	359	...
	115	403	22	...
	279	559	478	...
	280	488	369	...
	116	107	47	...
	117	231	37	...
लक्ष्मी पुरवा का योग Total of Lakshmi Purwa		29,893	9,580	...
कुली बाजार Kuli Bazar				
22/28/I/38	118	198	...	...
	119	187	...	...
	120	329	1	...
	121	305	...	...
22/28/I/38	122	190	34	...
	123	191	7	...
	124	82	...	...
	125	209	...	...
	126	374	4	...
	127	206	10	...
	128	143	...	...
	129	543	...	...
	130	166	...	...
	131	83	...	...
	132	323	4	...
	133	176	4	...
	134	32	...	...
	135	142	...	...
	136	284	20	...
	137	411	...	...
	138	72	...	...
	139	601	10	...
	140	129	...	...
	141	597	...	...
	142	759	4	...

नगरीय प्राथमिक जनगणना सार

URBAN PRIMARY CENSUS ABSTRACT

परिशिष्ट — नगरीय इकाई का नाम — कानपुर नगर महापालिका

APPENDIX — Name of Urban Unit—Kanpur M.C.

कुल जनसंख्या, अनुसूचित जाति/अनुसूचित जनजाति की जनसंख्या—नगरीय (ब्लाकवार)

Total, Scheduled Castes/Scheduled Tribes, Population—Urban (Blockwise)

लोकेशन कोड नम्बर Location Code No.	नगरीय इकाई/वार्ड का नाम तथा प्रगणक ब्लाक का नम्बर Name of Town/ Ward/Urban Block	कुल जनसंख्या Total Population	अनुसूचित जाति Scheduled Castes	अनुसूचित जनजाति Scheduled Tribes
1	2	3	4	5
22/28/1/38	143	559	6	...
	144	224	...	...
	145	369	...	...
	146	648	18	...
	147	477	2	...
	148	569	7	...
	149	447	21	...
	150	640	152	...
	281	965	30	...
	151	294	194	...
	152	141	14	...
	153	337	275	...
	154	226	42	...
	155	669	...	...
	156	555	48	...
	157	713	21	...
	158	646	...	...
	159	436	38	...
	160	102	7	...
कुली बाजार का योग Total of Kuli Bazar		15,749	973	...

लोकेशन कोड नम्बर Location Code No.	नगरीय इकाई/वार्ड का नाम तथा प्रगणक ब्लाक का नम्बर Name of Town/ Ward/Urban Block	कुल जनसंख्या Total Population	अनुसूचित जाति Scheduled Castes	अनुसूचित जनजाति Scheduled Tribes
1	2	3	4	5
	जनरलगंज Janralganj			
22/28/1/39	161	240	...	...
	162	369	...	...
	163	181	9	...
	164	481	2	...
	165	349	...	...
	166	742	...	...
	167	203	...	...
	168	340	4	...
	169	223	...	...
	170	231	...	...
	171	329	...	...
	172	444	7	...
	173	414	...	...
	174	217	...	...
	175	388	...	...
	176	643	...	...
	177	438	19	...
	178	458	...	...
	179	462	...	...

नगरीय प्राथमिक जनगणना सार

URBAN PRIMARY CENSUS ABSTRACT

परिशिष्ट — नगरीय इकाई का नाम—कानपुर नगर महापालिका

APPENDIX — Name of Urban Unit—Kanpur M.C.

कुल जनसंख्या, अनुसूचित जाति/अनुसूचित जनजाति की जनसंख्या—नगरीय (ब्लाकवार)

Total, Scheduled Castes/Scheduled Tribes, Population—Urban (Blockwise)

लोकेशन कोड नम्बर Location Code No.	नगरीय इकाई/वार्ड का नाम तथा प्रगणक ब्लाक का नम्बर Name of Town/ Ward/Urban/ Block	कुल जनसंख्या Total Population	अनुसूचित जाति Scheduled Castes	अनुसूचित जनजाति Scheduled Tribes	लोकेशन कोड नम्बर Location Code No.	नगरीय इकाई/वार्ड का नाम तथा प्रगणक ब्लाक का नम्बर Name of Town/ Ward/Urban Block	कुल जनसंख्या Total Population	अनुसूचित जाति Scheduled Castes	अनुसूचित जनजाति Scheduled Tribes
1	2	3	4	5	1	2	3	4	5
22/28/I/39	180	546	...	...	22/28/I/39	198	385	...	...
	181	332	...	...		199	439	...	...
	182	411	6	...		200	301	...	...
	183	734	11	...		201	256	27	...
	184	324	...	...		202	177	...	...
	185	186	...	...		203	235	...	...
	186	295	...	...		204	280	17	...
	187	701	...	...		205	172	...	...
	188	446	...	...		206	567	...	...
	189	364	...	...		207	112	...	...
	190	313	...	...		208	269	4	...
	191	390	21	...		209	106	...	...
	192	990	118	...		210	183	...	...
	193	92	6	...		211	374	24	...
	194	221	...	...		212	590	7	...
	195	256	...	...		213	281	2	...
	282	383	...	...					
	196	317	...	...	जनरलगंज का योग				
	197	21	8	...	Total of Janralganj		19,201	292	...

नगरीय प्राथमिक जनगणना सार

URBAN PRIMARY CENSUS ABSTRACT

परिशिष्ट — नगरीय इकाई का नाम—कानपुर नगर महापालिका

APPENDIX — Name of Urban Unit—Kanpur M. C.

कुल जनसंख्या, अनुसूचित जाति/अनुसूचित जनजाति की जनसंख्या—नगरीय (ब्लाकवार)

Total, Scheduled Castes/Scheduled Tribes, Population—Urban (Blockwise)

लोकेशन कोड नम्बर Location Code No.	नगरीय इकाई/वार्ड का नाम तथा प्रगणक ब्लाक का नम्बर Name of Town/ Ward/Urban Block	कुल जनसंख्या Total Population	अनुसूचित जाति Scheduled Castes	अनुसूचित जनजाति Scheduled Tribes	लोकेशन कोड नम्बर Location Code No.	नगरीय इकाई/वार्ड का नाम तथा प्रगणक ब्लाक का नबम्र Name of Town/ Ward/Urban Block	कुल जनसंख्या Total Population	अनुसूचित जाति Scheduled Castes	अनुसूचित जनजाति Scheduled Tribes
1	2	3	4	5	1	2	3	4	5
	हरवंश मोहाल				22/28/I/40	233	477	...	...
	Harvansh Mohal					234	230	...	...
22/28/I/40	214	458	...	...		235	123	22	...
	215	366	1	...		236	1,121	53	...
	216	192	...	...		237	596	222	...
	217	458	...	...		238	281	80	...
	218	467	...	...		239	412	162	...
	219	640	8	...		240	205	97	...
	220	480	...	...		241	305	123	...
	221	371	...	...		242	934	52	...
	222	738	20	...		243	503	...	...
	223	665	19	...		244	302	31	...
	224	672	22	...		245	339	...	...
	225	483	...	...		246	404	...	...
	226	377	15	...		247	414	3	...
	227	372	...	...		248	445	14	...
	228	216	12	...		249	302	...	...
	229	498	73	...		250	449	5	...
	230	163	19	...		283	634	18	...
	231	346	34	...		251	488	...	...
	232	460	39	...		252	129	...	...

नगरीय प्राथमिक जनगणना सार

URBAN PRIMARY CENSUS ABSTRACT

परिशिष्ट
APPENDIX

नगरीय इकाई का नाम—कानपुर नगर महापालिका
Name of Urban Unit—Kanpur M. C.

कुल जनसंख्या, अनुसूचित जाति/अनुसूचित जनजाति की जनसंख्या—नगरीय (ब्लाकवार)

Total, Scheduled Castes/Scheduled Tribes, Population—Urban (Blockwise)

लोकेशन कोड नम्बर Location Code No.	नगरीय इकाई/वार्ड का नाम तथा प्रगणक ब्लाक का नम्बर Name of Town/ Ward/Urban Block	कुल जनसंख्या Total Population	अनुसूचित जाति Scheduled Castes	अनुसूचित जनजाति Scheduled Tribes	लोकेशन कोड नम्बर Location Code No.	नगरीय इकाई/वार्ड का नाम तथा प्रगणक ब्लाक का नम्बर Name of Town/ Ward/Urban Block	कुल जनसंख्या Total Population	अनुसूचित जाति Scheduled Castes	अनुसूचित जनजाति Scheduled Tribes
1	2	3	4	5	1	2	3	4	5
22/28/I/40	253	71	...	...	22/28/I/40	261	416	13	...
	254	454	...	...		262	508	7	...
	255	430	...	...		263	372	...	...
	256	166	...	...		264	332	...	...
	257	375	...	...		265	417	18	...
	258	503	...	...		266	189	...	...
	259	337	4	...					
	260	774	...	...	हरवंश मोहाल का योग				
	284	752	...	...	Total of Harvansh Mohal		23,611	1,186	...

नगरीय प्राथमिक जनगणना सार

URBAN PRIMARY CENSUS ABSTRACT

परिशिष्ट — नगरीय इकाई का नाम—कानपुर नगर महापालिका

APPENDIX — Name of Urban Unit—Kanpur M.C.

कुल जनसंख्या, अनुसूचित जाति/अनुसूचित जनजाति की जनसंख्या—नगरीय (ब्लाकवार)

Total, Scheduled Castes/Scheduled Tribes, Population—Urban (Blockwise)

लोकेशन कोड नम्बर Location Code No.	नगरीय इकाई/वार्ड का नाम तथा प्रगणक ब्लाक का नम्बर Name of Town/ Ward/Urban Block	कुल जनसंख्या Total Population	अनुसूचित जाति Scheduled Castes	अनुसूचित जनजाति Scheduled Tribes	लोकेशन कोड नम्बर Location Code No.	नगरीय इकाई वार्ड/ का नाम तथा प्रगणक ब्लाक का नम्बर Name of Town/ Ward/Urban Block	कुल जनसंख्या Total Population	अनुसूचित जाति Scheduled Castes	अनुसूचित जनजाति Scheduled Tribes
1	2	3	4	5	1	2	3	4	5
	मोतीमोहाल				22/28/I/41	18	221	...	...
	Motimohal					19	629	4	...
22/28/I/41	1	192	...	...		20	950	...	...
	2	479	111	...		360	197	...	...
	358	405	...	...		21	605	13	...
	3	812	73	...		22	355	...	...
	4	308	279	...		361	399	8	...
	5	448	53	...		362	330	3	...
	6	626	99	...		23	585	14	...
	7	305	...	...		24	293	27	...
	8	544	42	...		25	546	...	...
	9	355	6	...		26	169	...	...
	10	652	26	...		27	455	...	...
	11	189	...	...		28	786	...	...
	359	327	9	...		29	350	...	...
	12	313	27	...		30	271	...	...
	13	276	...	11		31	350	...	...
	14	342	...	...		32	326	...	...
	15	386	...	...		33	785	10	...
	16	572	...	...		34	486	5	...
	17	618	117	...		35	515	20	...

नगरीय प्राथमिक जनगणना सार

URBAN PRIMARY CENSUS ABSTRACT

परिशिष्ट
APPENDIX

नगरीय इकाई का नाम— कानपुर नगर महापालिका
Name of Urban Unit—Kanpur M. C.

कुल जनसंख्या, अनुसूचित जाति/अनुसूचित जनजाति की जनसंख्या—नगरीय (ब्लाकवार)
Total, Scheduled Castes/Scheduled Tribes, Population—Urban (Blockwise)

लोकेशन कोड नम्बर Location Code No.	नगरीय इकाई/वार्ड का नाम तथा प्रगणक ब्लाक का नम्बर Name of Town/ Wared/Urban Block	कुल जनसंख्या Total Population	अनुसूचित जाति Scheduled Castes	अनुसूचित जनजाति Scheduled Tribes
1	2	3	4	5
22/28/1/41	36	523	26	...
	37	690	7	...
	38	379	...	...
	39	509	...	...
	363	524	...	...
	40	264	17	...
	41	541	6	...
	42	1,001	52	...
	43	645	1	...
	44	283	30	...
	45	101	2	...
	46	142	...	...
	47	506	64	...
मोतीमोहाल का योग Total of Motimohal		23,850	1,167	11
मुन्शीपुरवा Munshi Purwa				
22/28/1/42	48	496	...	...
	49	965	...	...
	50	513	34	...
22/28/1/42	51	411	43	...
	364	523	167	...
	365	626	246	...
	52	582	214	...
	53	337	...	...
	54	373	39	...
	55	390	109	...
	56	359	198	...
	57	261	169	...
	58	228	69	...
	59	607	71	...
	60	391	...	...
	366	340	...	...
	367	384	5	...
	61	447	31	...
	368	416	21	...
	62	225	...	...
	63	296	...	...
	64	422	...	...
	65	390	20	...
	66	272	258	...

नगरीय प्राथमिक जनगणना सार

URBAN PRIMARY CENSUS ABSTRACT

परिशिष्ट — नगरीय इकाई का नाम—कानपुर नगर महापालिका

APPENDIX — Name of Urban Unit—Kanpur M. C.

कुल जनसंख्या, अनुसूचित जाति/अनुसूचित जनजाति की जनसंख्या—नगरीय (ब्लाकवार)

Total, Scheduled Castes/Scheduled Tribes, Population—Urban (Blockwise)

लोकेशन कोड नम्बर Location Code No.	नगरीय इकाई/वार्ड का नाम तथा प्रगणक ब्लाक का नम्बर Name of Town/ Ward/Urban Block	कुल जनसंख्या Total Population	अनुसूचित जाति Scheduled Castes	अनुसूचित जनजाति Scheduled Tribes
1	2	3	4	5
22/28/I/42	67	232	54	...
	68	709	...	...
	69	446	...	...
	70	489	23	...
	71	664	...	...
	72	307	...	...
	73	893	97	...
	74	613	...	...
	369	406	66	...
	75	449	29	...
	76	623	3	...
	77	461	70	...
	78	391	67	...
	79	325	136	...
	80	354	35	...
	81	514	...	...
	82	480	...	...
	83	426	96	...
	84	239	7	...
	85	460	...	...
	86	588	14	...
22/28/I/42	87	381	175	...
मुन्शीपुरवा का योग				
Total of Munshi Purwa		20,704	2,566	...
ट्रॉसपोर्टनगर				
Transportnagar				
22/28/I/43	88	458	458	...
	89	756	...	...
	90	35	1	...
	91	15	...	...
	92	109	...	...
	93	76	...	...
	94	277	133	1
	95	167	74	...
	96	484	144	...
	97	430	296	...
	98	163	...	...
	99	371	202	...
	100	352	117	...
	101	74	...	...
	102	41	...	...
	103	91	6	...

नगरीय प्राथमिक जनगणना सार

URBAN PRIMARY CENSUS ABSTRACT

परिशिष्ट — नगरीय इकाई का नाम—कानपुर नगर महापालिका

APPENDIX — Name of Urban Unit—Kanpur M. C.

कुल जनसंख्या, अनुसूचित जाति/अनुसूचित जनजाति की जनसंख्या—नगरीय (ब्लाकवार)

Total, Scheduled Castes/Scheduled Trides, Population—Urban (Blockwise)

लोकेशन कोड नम्बर Location Code No.	नगरीय इकाई/वार्ड का नाम तथा प्रगणक ब्लाक का नम्बर Name of Town/ Ward/Urban Block	कुल जनसंख्या Total Population	अनुसूचित जाति Scheduled Castes	अनुसूचित जनजाति Scheduled Tribes	लोकेशन कोड नम्बर Location Code No.	नगरीय इकाई/वार्ड का नाम तथा प्रगणक ब्लाक का नम्बर Name of Town/ Ward/Urban Block	कुल जनसंख्या Total Population	अनुसूचित जाति Scheduled Castes	अनुसूचित जनजाति Scheduled Tribes
1	2	3	4	5	1	2	3	4	5
22/28/I/43	104	19	1	...	22/28/I/43	124	321	80	...
	105	50	...	...		370	307	85	...
	106	74	2	...		371	247	2	...
	107	470	18	...		125	90	8	...
	108	617	156	...		126	486	486	...
	109	421	86	...		127	465	11	...
	110	649	94	...		372	303	119	...
	111	300	47	...		128	115	...	...
	112	166	1	...		129	464	132	...
	113	34	...	...		373	381	131	...
	114	121	...	...		130	434	128	...
	115	97	12	...		131	530	269	...
	116	323	146	...		374	548	300	...
	117	543	114	...		132	554	238	...
	118	151	20	...		375	550	193	...
	409	202	15	...		133	426	57	...
	119	685	336	...		134	979	154	...
	120	186	93	...		135	649	21	...
	121	412	125	...		136	639	146	...
	122	207	...	...		376	470	29	...
	123	341	58	...		137	101	5	...

नगरीय प्राथमिक जनगणना सार

URBAN PRIMARY CENSUS ABSTRACT

परिशिष्ट — नगरीय इकाई का नाम — कानपुर नगर महापालिका

APPENDIX — Name of Urban Unit—Kanpur M.C.

कुल जनसंख्या, अनुसूचित जाति/अनुसूचित जनजाति की जनसंख्या—नगरीय (ब्लाकवार)

Total, Scheduled Castes/Scheduled Tribes, Population—Urban (Blockwise)

लोकेशन कोड नम्बर Location Code No.	नगरीय इकाई/वार्ड का नाम तथा प्रगणक ब्लाक का नम्बर Name of Town/ Ward/Urban Block	कुल जनसंख्या Total Population	अनुसूचित जाति Scheduled Castes	अनुसूचित जनजाति Scheduled Tribes
1	2	3	4	5
22/28/I/43	138	427	7	...
	139	569	18	...
	140	155	...	...
	141	42	...	...
	142	109	1	...
	143	350	13	...
	144	387	...	...
	145	456	19	...
	146	53	...	...
	147	625	63	...
	148	555	68	...
	377	406	215	...
	149	525	25	...
	378	409	96	...
	150	512	156	...
	379	371	83	...
	151	714	15	...
	152	257	...	...
	153	344	10	...
	154	516	15	...
	155	210	33	...
22/28/I/43	156	325	...	...
	157	483	...	...
	158	452	...	...
	159	671	73	...
	160	797	85	...
	161	508	212	...
	162	178	...	...
	163	411	...	...
	ट्रांसपोर्ट नगर का योग			
	Total of Transport Nagar	30,843	6,556	1
	किदवई नगर			
	Qidvai Nagar			
22/28/I/44	164	344	50	...
	165	454	249	...
	166	570	169	...
	380	649	353	...
	167	129	13	...
	168	355	...	...
	169	530	34	...
	170	391	162	...
	171	292	33	...

नगरीय प्राथमिक जनगणना सार

URBAN PRIMARY CENSUS ABSTRACT

परिशिष्ट
APPENDIX

नगरीय इकाई का नाम—कानपुर नगर महापालिका
Name of Urban Unit—Kanpur M.C.

कुल जनसंख्या, अनुसूचित जाति/अनुसूचित जनजाति की जनसंख्या—नगरीय (ब्लाकवार)
Total, Scheduled Castes/Scheduled Tribes, Population—Urban (Blockwise)

लोकेशन कोड नम्बर Location Code No.	नगरीय इकाई/वार्ड का नाम तथा प्रगणक ब्लॉक का नम्बर Name of Town/ Ward/Urban/ Block	कुल जनसंख्या Total Population	अनुसूचित जाति Scheduled Castes	अनुसूचित जनजाति Scheduled Tribes	लोकेशन कोड नम्बर Location Code No.	नगरीय इकाई/वार्ड का नाम तथा प्रगणक ब्लाक का नम्बर Name of Town/ Ward/Urban Block	कुल जनसंख्या Total Population	अनुसूचित जाति Scheduled Castes	अनुसूचित जनजाति Scheduled Tribes
1	2	3	4	5	1	2	3	4	5
22/28/I/44	172	64	2	...	22/28/I/44	385	512	...	...
	173	528	45	...		189	641	27	...
	174	174	85	...		190	714	...	...
	175	457	136	..		191	561	...	...
	176	253	34	...		192	314	...	...
	177	246	7	...		385	424	30	...
	178	623	59	...		193	478	41	...
	381	468	25	...		387	440	7	...
	179	454	96	...		194	689	...	...
	180	141	6	...		195	667	...	...
	181	422	23	...		196	538	43	...
	182	568	29	...		197	597	...	...
	183	639	319	...		198	814	43	...
	382	525	91	...		199	473	24	...
	184	622	28	...		388	511	89	...
	383	631	71	...		200	367	10	...
	384	165	...	...		201	91	16	...
	185	615	17	...		202	275	23	...
	186	620	370	...		203	244	...	...
	187	629	286	...		204	544	...	...
	188	421	3	...		205	306	...	...
						206	771	170	...

नगरीय प्राथमिक जनगणना सार

URBAN PRIMARY CENSUS ABSTRACT

परिशिष्ट — नगरीय इकाई का नाम—कानपुर नगर महापालिका

APPENDIX — Name of Urban Unit—Kanpur M. C.

कुल जनसंख्या, अनुसूचित जाति/अनुसूचित जनजाति की जनसंख्या—नगरीय (ब्लाकवार)

Total, Scheduled Castes/Scheduled Tribes, Population—Urban (Blockwise)

लोकेशन कोड नम्बर Location Code No.	नगरीय इकाई/वार्ड का नाम तथा प्रगणक ब्लाक का नम्बर Name of Town/ Ward/Urban Block	कुल जनसंख्या Total Population	अनुसूचित जाति Scheduled Castes	अनुसूचित जनजाति Scheduled Tribes	लोकेशन कोड नम्बर Location Code No.	नगरीय इकाई/वार्ड का नाम तथा प्रगणक ब्लाक का नबम्र Name of Town/ Ward/Urban Block	कुल जनसंख्या Total Population	अनुसूचित जाति Scheduled Castes	अनुसूचति जनजाति Scheduled Tribes
1	2	3	4	5	1	2	3	4	5
22/28/I/44	207	292	22	...	22/28/I/44	228	443	147	9
	208	260	42	...		229	465	21	...
	209	282	51	...		230	514	17	...
	210	150	6	...		231	496	...	...
	211	368	49	...		232	344	14	...
	212	376	8	...		233	422	38	...
	213	238	...	...		234	735	8	...
	214	457	11	...		235	406	127	...
	215	397	...	...		236	349	14	...
	216	466	5	...		237	247	16	...
	217	397	39	...		238	169	21	...
	218	266	37	...		239	320	39	...
	219	458	...	...		240	201	13	...
	220	428	...	...		241	538	37	...
	221	277	22	...		242	252	15	...
	222	519	68	...		243	215	73	...
	223	462	46	...		244	508	175	...
	224	330	8	...		245	533	20	...
	225	410	29	...		246	483	103	...
	226	411	57	...		247	338	15	...
	227	410	37	...		248	503	141	...

नगरीय प्राथमिक जनगणना सार

URBAN PRIMARY CENSUS ABSTRACT

परिशिष्ट — नगरीय इकाई का नाम—कानपुर नगर महापालिका

APPENDIX — Name of Urban Unit—Kanpur M. C.

कुल जनसंख्या, अनुसूचित जाति/अनुसूचित जनजाति की जनसंख्या—नगरीय (ब्लाकवार)

Total, Scheduled Castes/Scheduled Tribes, Population—Urban (Blockwise)

लोकेशन कोड नम्बर Location Code No.	नगरीय इकाई/वार्ड का नाम तथा प्रगणक ब्लाक का नम्बर Name of Town/ Ward/Urban Block	कुल जनसंख्या Total Population	अनुसूचित जाति Scheduled Castes	अनुसूचित जनजाति Scheduled Tribes	लोकेशन कोड नम्बर Location Code No.	नगरीय इकाई/वार्ड का नाम तथा प्रगणक ब्लाक का नम्बर Name of Town/ Ward/Urban Block	कुल जनसंख्या Total Population	अनुसूचित जाति Scheduled Castes	अनुसूचित जनजाति Scheduled Tribes
1	2	3	4	5	1	2	3	4	5
22/28/I/44	249	297	...	...	22/28/I/44	262	303	17	...
	250	694	84	8		263	559	...	...
	251	585	...	...		264	549	54	...
	252	816	16	...		265	461	1	...
	253	700	42	...		266	599	...	...
	410	637	6	...		267	384	71	...
	411	650	...	...		389	397	122	...
	412	612	5	...		268	199	156	...
	413	366	14	...		269	69	...	...
	414	390	7	...		270	26	...	...
	415	447	13	...		271	398	...	...
	416	365	...	...		272	217	7	...
	417	710	...	...		273	329	9	...
	254	73	...	...		274	298	6	...
	255	609	136	...		275	74	2	...
	256	168	9	...		276	500	...	...
	257	362	...	...		277	214	6	...
	258	214	...	...		278	361	10	...
	259	223	5	...		279	602	1	...
	260	528	...	...		280	394	...	...
	261	468	...	...		281	57	...	...

नगरीय प्राथमिक जनगणना सार

URBAN PRIMARY CENSUS ABSTRACT

परिशिष्ट — नगरीय इकाई का नाम—कानपुर नगर महापालिका

APPENDIX — Name of Urban Unit—Kanpur M.C.

कुल जनसंख्या, अनुसूचित जाति/अनुसूचित जनजाति की जनसंख्या—नगरीय (ब्लाकवार)

Total, Scheduled Castes/Scheduled Tribes, Population—Urban (Blockwise)

लोकेशन कोड नम्बर Location Code No.	नगरीय इकाई/वार्ड का नाम तथा प्रगणक ब्लाक का नम्बर Name of Town/ Ward/Urban Block	कुल जनसंख्या Total Population	अनुसूचित जाति Scheduled Castes	अनुसूचित जनजाति Scheduled Tribes	लोकेशन कोड नम्बर Location Code No.	नगरीय इकाई वार्ड/ का नाम तथा प्रगणक ब्लाक का नम्बर Name of Town/ Ward/Urban Block	कुल जनसंख्या Total Population	अनुसूचित जाति Scheduled Castes	अनुसूचित जनजाति Scheduled Tribes
1	2	3	4	5	1	2	3	4	5
22/28/I/44	282	427	...	...	22/28/I/44	297	340	...	...
	390	447	...	...		298	16	2	...
	283	511	...	...		299	143	...	...
	391	588	...	...		300	521	...	...
	284	1,005	...	...		301	160	...	...
	285	207	...	...		302	132	...	...
	286	444	...	...		303	44	...	...
	392	290	18	...		304	274	...	...
	287	967	...	...		305	163	...	...
	288	513	1	...		306	233	...	...
	393	395	...	...		307	74	...	...
	289	42	...	...		308	200	...	...
	290	376	...	...		309	97	5	...
	291	443	23	...		310	451	9	...
	292	249	...	...		311	440	...	...
	293	313	...	...		312	587	...	...
	294	373	8	...		313	344	...	...
	394	550	32	...		314	217	3	...
	395	513	47	...		315	593	6	...
	295	356	3	...		396	524	...	...
	296	47	...	...		316	723	...	...

नगरीय प्राथमिक जनगणना सार

URBAN PRIMARY CENSUS ABSTRACT

परिशिष्ट
APPENDIX

नगरीय इकाई का नाम— कानपुर नगर महापालिका
Name of Urban Unit—Kanpur M. C.

कुल जनसंख्या, अनुसूचित जाति/अनुसूचित जनजाति की जनसंख्या—नगरीय (ब्लाकवार)
Total, Scheduled Castes/Scheduled Tribes, Population—Urban (Blockwise)

लोकेशन कोड नम्बर Location Code No.	नगरीय इकाई/वार्ड का नाम तथा प्रगणक ब्लाक का नम्बर Name of Town/ Wared/Urban Block	कुल जनसंख्या Total Population	अनुसूचित जाति Scheduled Castes	अनसूचित जनजाति Scheduled Tribes	लोकेशन कोड नम्बर Location Code No.	नगरीय इकाई/वार्ड का नाम तथा प्रगणक ब्लाक का नम्बर Name of Town/ Ward/Urban Block	कुल जनसंख्या Total Population	अनुसूचित जाति Scheduled Castes	अनुसूचित जनजाति Scheduled Tribes
1	2	3	4	5	1	2	3	4	5
22/28/I/44	317	635	3	...	22/28/I/45	334	546	20	...
	318	547	5	...		397	518	19	...
	319	412	6	...		335	613	75	...
	320	835	23	...		336	507	40	...
	321	570	16	...		398	401	52	...
	322	473	8	...		337	473	30	...
	323	721	7	...		399	531	20	...
किदवई नगर का योग						338	598	62	...
Total of Qidvai Nagar		76,527	5,933	17		400	534	25	...
						339	488	50	...
बाबू पुरवा						401	615	12	...
Babu Purwa						340	696	63	...
22/28/I/45	324	276	7	...		341	536	112	...
	325	360	...	...		402	479	77	...
	326	255	...	...		342	626	123	...
	327	211	...	...		343	439	58	...
	328	376	...	...		403	640	123	...
	329	233	...	...		344	572	60	...
	330	402	...	...		404	609	...	...
	331	414	15	...		345	871	75	...
	332	963	74	...		346	691	95	...
	333	1,022	...	...		347	615	30	...

नगरीय प्राथमिक जनगणना सार

URBAN PRIMARY CENSUS ABSTRACT

परिशिष्ट — नगरीय इकाई का नाम—कानपुर नगर महापालिका

APPENDIX — Name of Urban Unit—Kanpur M. C.

कुल जनसंख्या, अनुसूचित जाति/अनुसूचित जनजाति की जनसंख्या—नगरीय (ब्लाकवार)

Total, Scheduled Castes/Scheduled Tribes, Population—Urban (Blockwise)

लोकेशन कोड नम्बर Location Code No.	नगरीय इकाई/वार्ड का नाम तथा प्रगणक ब्लाक का नम्बर Name of Town/ Ward/Urban Block	कुल जनसंख्या Total Population	अनुसूचित जाति Scheduled Castes	अनुसूचित जनजाति Scheduled Tribes	लोकेशन कोड नम्बर Location Code No.	नगरीय इकाई/वार्ड का नाम तथा प्रगणक ब्लाक का नम्बर Name of Town/ Ward/Urban Block	कुल जनसंख्या Total Population	अनुसूचित जाति Scheduled Castes	अनुसूचित जनजाति Scheduled Tribes
1	2	3	4	5	1	2	3	4	5
22/28/I/45	405	359	...	...	22 28 I 45	408	498	39	...
	348	951	76	...		353	424	...	...
	349	773	...	...		354	380	25	...
	350	511	25	...		385	422	...	...
	406	537	...	...		356	240	...	...
	351	545	26	...		357	329	...	...
	407	355	12	...	बाबू पुरवा का योग				
	352	474	37	...	Total of Babu Purwa		23,913	1,558	...

नगरीय प्राथमिक जनगणना सार

URBAN PRIMARY CENSUS ABSTRACT

परिशिष्ट — नगरीय इकाई का नाम—कानपुर नगर महापालिका

APPENDIX — Name of Urban Unit—Kanpur M. C.

कुल जनसंख्या, अनुसूचित जाति/अनुसूचित जनजाति की जनसंख्या—नगरीय (ब्लाकवार)

Total, Scheduled Castes/Scheduled Trides, Population—Urban (Blockwise)

लोकेशन कोड नम्बर Location Code No.	नगरीय इकाई/वार्ड का नाम तथा प्रगणक ब्लाक का नम्बर Name of Town/ Ward/Urban Block	कुल जनसंख्या Total Population	अनुसूचित जाति Scheduled Castes	अनुसूचित जनजाति Scheduled Tribes
1	2	3	4	5
	अजीतगंज			
	Ajitganj			
22/28/I/46	1	389	...	...
	2	1,204	157	...
	3	786	148	...
	309	705	113	...
	4	356	105	...
	5	755	47	...
	310	623	20	...
	311	448	106	...
	6	447	...	...
	7	586	...	...
	312	527	11	...
	8	1,911	74	...
	9	488	...	...
	10	379	8	...
	11	419	88	...
	12	686	136	...
	13	676	2	7
	14	1,029	519	...
	15	499	32	...
22/28/I/46	16	770	9	...
	313	696	36	...
	17	384	4	...
	18	695	289	...
	314	541	413	...
	19	519	148	...
	315	781	479	...
	316	428	282	...
	317	610	285	...
	318	788	107	...
	20	820	53	...
	21	742	55	...
	22	690	120	...
	23	310	...	...
	319	520	...	...
	329	604	...	...
	24	465	178	...
	25	773	146	...
	321	597	29	...
	26	672	22	...
	27	548	21	...

नगरीय प्राथमिक जनगणना सार

URBAN PRIMARY CENSUS ABSTRACT

परिशिष्ट — नगरीय इकाई का नाम—कानपुर नगर महापालिका

APPENDIX — Name of Urban Unit—Kanpur M.C.

कुल जनसंख्या, अनुसूचित जाति/अनुसूचित जनजाति की जनसंख्या—नगरीय (ब्लाकवार)

Total, Scheduled Castes/Scheduled Tribes, Population—Urban (Blockwise)

लोकेशन कोड नम्बर Location Code No.	नगरीय इकाई/वार्ड का नाम तथा प्रगणक ब्लाक का नम्बर Name of Town/ Ward/Urban Block	कुल जनसंख्या Total Population	अनुसूचित जाति Scheduled Castes	अनुसूचित जनजाति Scheduled Tribes	लोकेशन कोड नम्बर Location Code No.	नगरीय इकाई/वार्ड का नाम तथा प्रगणक ब्लाक का नम्बर Name of Town/ Ward/Urban Block	कुल जनसंख्या Total Population	अनुसूचित जाति Scheduled Castes	अनुसूचित जनजाति Scheduled Tribes
1	2	3	4	5	1	2	3	4	5
22/28/I/46	28	609	27	...	22/28/I/46	323	301	26	...
	29	346	5	...		48	402	70	...
	30	1,023	46	...		49	863	137	...
	31	550	102	...		50	468	28	...
	32	513	91	...		324	661	...	...
	33	489	38	...		51	955	164	...
	34	300	...	...		52	585	39	...
	35	338	8	...		325	468	81	...
	36	302	57	...		53	1,000	349	...
	37	195	17	...		54	826	144	...
	38	727	38	...		55	360	41	...
	39	347	81	...		326	597	76	...
	40	180	12	...		56	644	19	...
	41	451	5	...		57	383	28	...
	42	543	30	...		58	648	84	...
	43	335	115	...		59	596	89	...
	44	445	87	...		60	585	...	...
	45	690	6	...		422	408	53	...
	46	576	194	...	अजीतगंज का योग				
	322	611	151	...	Total of Ajitganj		46,830	6,894	7
	47	644	114	...					

नगरीय प्राथमिक जनगणना सार

URBAN PRIMARY CENSUS ABSTRACT

परिशिष्ट — नगरीय इकाई का नाम—कानपुर नगर महापालिका

APPENDIX — Name of Urban Unit—Kanpur M.C.

कुल जनसंख्या, अनुसूचित जाति/अनुसूचित जनजाति की जनसंख्या—नगरीय (ब्लाकवार)

Total, Scheduled Castes/Scheduled Tribes, Population—Urban (Blockwise)

लोकेशन कोड नम्बर Location Code No.	नगरीय इकाई/वार्ड का नाम तथा प्रगणक ब्लाक का नम्बर Name of Town/ Ward/Urban/ Block	कुल जनसंख्या Total Population	अनुसूचित जाति Scheduled Castes	अनुसूचित जनजाति Scheduled Tribes
1	2	3	4	5
	नौबस्ता			
	Naubasta			
22/28/I/47	61	577	15	...
	62	730	152	...
	63	487	71	...
	64	477	44	...
	327	575	35	...
	65	849	35	...
	328	627	...	...
	66	781	...	...
	67	737	1	...
	68	706	1	...
	329	594	2	...
	330	715	29	...
	69	496	5	...
	331	470	...	...
	332	520	...	...
	70	453	...	...
	71	574	128	...
	72	772	128	...
	73	482	57	...
22/28/I/47	74	295	5	...
	75	304	...	...
	76	314	...	...
	77	904	12	...
	78	906	19	...
	79	690	...	...
	333	804	...	...
	80	543	234	...
	81	516	5	...
	334	560	22	...
	82	572	27	...
	83	553	201	...
	84	761	48	...
	85	484	2	...
	86	758	11	...
	335	367	168	...
	87	906	154	...
	336	374	...	...
	88	582	11	...
	89	303	...	...
	90	711	59	...

नगरीय प्राथमिक जनगणना सार

URBAN PRIMARY CENSUS ABSTRACT

परिशिष्ट
APPENDIX

नगरीय इकाई का नाम—कानपुर नगर महापालिका
Name of Urban Unit—Kanpur M. C.

कुल जनसंख्या, अनुसूचित जाति/अनुसूचित जनजाति की जनसंख्या—नगरीय (ब्लाकवार)
Total, Scheduled Castes/Scheduled Tribes, Population—Urban (Blockwise)

लोकेशन कोड नम्बर Location Code No.	नगरीय इकाई/वार्ड का नाम तथा प्रगणक ब्लाक का नम्बर Name of Town/ Ward/Urban Block	कुल जनसंख्या Total Population	अनुसूचित जाति Scheduled Castes	अनुसूचित जनजाति Scheduled Tribes	लोकेशन कोड नम्बर Location Code No.	नगरीय इकाई/वार्ड का नाम तथा प्रगणक ब्लाक का नबम्र Name of Town/ Ward/Urban Block	कुल जनसंख्या Total Population	अनुसूचित जाति Scheduled Castes	अनुसूचति जनजाति Scheduled Tribes
1	2	3	4	5	1	2	3	4	5
22/28/I/47	91	612	47	...	22,28,I,47	110	711	71	...
	92	214	124	...		111	329	25	...
	93	406	111	...		112	540	37	...
	94	181	...	...		340	589	23	...
	95	490	...	...		113	703	...	...
	96	403	6	...		341	267	11	...
	97	244	99	...		114	326	83	...
	98	476	7	...		115	420	132	...
	337	503	...	...		116	529	109	...
	99	583	276	...		117	206	17	...
	100	431	...	...		118	330	219	...
	338	487	...	...		119	505	378	...
	101	654	5	...		120	496	175	...
	102	450	3	...		121	208	6	...
	103	460	10	...		122	391	213	...
	104	260	2	...		123	643	209	...
	105	495	9	...		124	574	75	...
	106	685	21	...		125	365	167	...
	107	574	139	...		126	362	22	...
	339	776	44	...		127	281	...	...
	108	683	114	...		128	401	31	...
	109	493	18	...					

नगरीय प्राथमिक जनगणना सार

URBAN PRIMARY CENSUS ABSTRACT

परिशिष्ट — नगरीय इकाई का नाम—कानपुर नगर महापालिका

APPENDIX — Name of Urban Unit—Kanpur M. C.

कुल जनसंख्या, अनुसूचित जाति/अनुसूचित जनजाति की जनसंख्या—नगरीय (ब्लाकवार)

Total, Scheduled Castes/Scheduled Tribes, Population—Urban (Blockwise)

लोकेशन कोड नम्बर Location Code No.	नगरीय इकाई/वार्ड का नाम तथा प्रगणक ब्लाक का नम्बर Name of Town/ Ward/Urban Block	कुल जनसंख्या Total Population	अनुसूचित जाति Scheduled Castes	अनुसूचित जनजाति Scheduled Tribes	लोकेशन कोड नम्बर Location Code No.	नगरीय इकाई/वार्ड का नाम तथा प्रगणक ब्लाक का नम्बर Name of Town/ Ward/Urban Block	कुल जनसंख्या Total Population	अनुसूचित जाति Scheduled Castes	अनुसूचित जनजाति Scheduled Tribes
1	2	3	4	5	1	2	3	4	5
22/28/I/47	342	541	108	...	22/28/I/47	144	615	149	...
	343	277	60	...		145	970	201	...
	129	873	124	...		146	557	8	...
	130	772	28	...		147	938	274	...
	131	510	41	...		148	613	318	...
	132	809	104	...		149	564	104	...
	344	544	22	...		150	225	...	...
	133	659	222	...		151	750	...	...
	345	318	122	...		152	805	...	...
	134	565	41	...		421	603	45	...
	135	847	120	...	नौबस्ता का योग				
	346	394	81	...	Total of Naubasta		61,518	7,693	...
	136	572	41	...	हरजेन्द्रनगर				
	347	549	31	...	Harjendarnagar				
	137	468	178	...	22/28/I/48	153	840	3	...
	138	382	27	...		154	406	12	...
	139	533	22	...		155	715	210	...
	140	630	432	...		348	490	5	...
	141	350	...	...		156	716	112	...
	142	393	47	...		349	702	13	...
	143	417	14	...		350	228	31	...

नगरीय प्राथमिक जनगणना सार

URBAN PRIMARY CENSUS ABSTRACT

परिशिष्ट — नगरीय इकाई का नाम—कानपुर नगर महापालिका

APPENDIX — Name of Urban Unit—Kanpur M.C.

कुल जनसंख्या, अनुसूचित जाति/अनुसूचित जनजाति की जनसंख्या—नगरीय (ब्लाकवार)

Total, Scheduled Castes/Scheduled Tribes, Population—Urban (Blockwise)

लोकेशन कोड नम्बर Location Code No.	नगरीय इकाई/वार्ड का नाम तथा प्रगणक ब्लाक का नम्बर Name of Town/ Ward/Urban Block	कुल जनसंख्या Total Population	अनुसूचित जाति Scheduled Castes	अनुसूचित जनजाति Scheduled Tribes	लोकेशन कोड नम्बर Location Code No.	नगरीय इकाई वार्ड/ का नाम तथा प्रगणक ब्लाक का नम्बर Name of Town/ Ward/Urban Block	कुल जनसंख्या Total Population	अनुसूचित जाति Scheduled Castes	अनुसूचित जनजाति Scheduled Tribes
1	2	3	4	5	1	2	3	4	5
22/28/1/48	157	363	41	...	22/28/I/48	171	362	244	...
	158	548	321	...		172	205	...	...
	351	619	358	...		173	327	51	...
	159	718	113	10		174	229	105	...
	352	233	58	...		175	439	319	...
	160	491	15	...		176	185	165	...
	353	489	8	...		177	135	102	...
	161	638	301	...		178	207	10	...
	354	618	286	5		179	640	239	...
	162	537	243	...		180	631	38	...
	355	796	200	...		358	565	247	...
	163	774	416	17		181	233	5	...
	356	252	156	...		182	742	10	...
	164	186	20	...		183	659	140	...
	165	514	68	...		184	459	3	...
	166	689	...	...		185	440	58	...
	357	194	...	...		186	552	105	...
	167	629	200	...		359	458	74	...
	168	385	28	...		187	992	143	...
	169	571	50	...		188	642	31	...
	170	301	225	...		360	454	166	...

नगरीय प्राथमिक जनगणना सार

URBAN PRIMARY CENSUS ABSTRACT

परिशिष्ट
APPENDIX

नगरीय इकाई का नाम—कानपुर नगर महापालिका
Name of Urban Unit—Kanpur M. C.

कुल जनसंख्या, अनुसूचित जाति/अनुसूचित जनजाति की जनसंख्या—नगरीय (ब्लाकवार)

Total, Scheduled Castes/Scheduled Tribes, Population—Urban (Blockwise)

लोकेशन कोड नम्बर Location Code No.	नगरीय इकाई/वार्ड का नाम तथा प्रगणक ब्लाक का नम्बर Name of Town/ Wared/Urban Block	कुल जनसंख्या Total Population	अनुसूचित जाति Scheduled Castes	अनसूचित जनजाति Scheduled Tribes	लोकेशन कोड नम्बर Location Code No.	नगरीय इकाई/वार्ड का नाम तथा प्रगणक ब्लाक का नम्बर Name of Town/ Ward/Urban Block	कुल जनसंख्या Total Population	अनुसूचित जाति Scheduled Castes	अनुसूचित जनजाति Scheduled Tribes
1	2	3	4	5	1	2	3	4	5
22/28/I/48	189	892	8	...	22/28/I/48	201	602	...	...
	361	522	79	...		370	334	16	...
	190	710	45	...		202	401	39	...
	191	897	79	...		371	195	6	...
	362	355	39	...		372	365	52	...
	192	371	53	...		203	449	21	...
	363	506	135	...		373	403	53	...
	364	676	...	...		374	374	5	...
	193	347	13	...		204	542	58	...
	194	446	50	...		375	457	57	...
	195	370	41	...		205	595	100	...
	196	524	13	...		376	489	14	...
	365	551	144	...		377	468	50	...
	366	505	94	...		206	535	...	...
	197	377	66	...		378	389	...	...
	198	581	173	...		207	675	2	...
	367	449	405	...		379	488	48	...
	199	486	67	...		380	537	26	...
	368	686	441	...		208	742	97	...
	200	819	100	...		381	231	5	...
	369	388	54	...		209	470	244	...

नगरीय प्राथमिक जनगणना सार

URBAN PRIMARY CENSUS ABSTRACT

परिशिष्ट — नगरीय इकाई का नाम—कानपुर नगर महापालिका

APPENDIX — Name of Urban Unit—Kanpur M. C.

कुल जनसंख्या, अनुसूचित जाति/अनुसूचित जनजाति की जनसंख्या—नगरीय (ब्लाकवार)

Total, Scheduled Castes/Scheduled Tribes, Population—Urban (Blockwise)

लोकेशन कोड नम्बर Location Code No.	नगरीय इकाई/वार्ड का नाम तथा प्रगणक ब्लाक का नम्बर Name of Town/ Ward/Urban Block	कुल जनसंख्या Total Population	अनुसूचित जाति Scheduled Castes	अनुसूचित जनजाति Scheduled Tribes	लोकेशन कोड नम्बर Location Code No.	नगरीय इकाई वार्ड/ का नाम तथा प्रगणक ब्लाक का नम्बर Name of Town/ Ward/Urban Block	कुल जनसंख्या Total Population	अनुसूचित जाति Scheduled Castes	अनुसूचित जनजाति Scheduled Tribes
1	2	3	4	5	1	2	3	4	5
22/28/I/48	382	576	75	...	22/28/I/49	391	552	14	...
हरजेन्द्र नगर का योग						218	885	157	...
Total of Harjandar Nagar		45,973	8,815	32		219	133	73	...
जाजमऊ						220	86	21	...
Jajmau						221	654	39	...
28/28/I/49	210	422	146	...		222	487	167	...
	211	85	43	...		223	625	103	...
	212	471	14	...		392	343	14	...
	213	768	56	...		224	582	77	...
	383	970	153	...		225	733	207	...
	384	881	11	...		393	684	8	...
	385	289	39	...		226	112	17	...
	386	154	3	...		227	346	92	...
	387	725	88	...		228	611	459	...
	214	410	14	...		229	197	49	...
	215	666	...	...		230	280	52	...
	388	861	...	...		231	92	31	...
	216	257	26	...		232	298	125	...
	389	750	265	...		233	518	123	...
	390	631	173	...		234	502	201	...
	217	598	116	...		235	858	823	...

नगरीय प्राथमिक जनगणना सार

URBAN PRIMARY CENSUS ABSTRACT

परिशिष्ट — नगरीय इकाई का नाम—कानपुर नगर महापालिका

APPENDIX — Name of Urban Unit—Kanpur M.C.

कुल जनसंख्या, अनुसूचित जाति/अनुसूचित जनजाति की जनसंख्या—नगरीय (ब्लाकवार)

Total, Scheduled Castes/Scheduled Tribes, Population—Urban (Blockwise)

लोकेशन कोड नम्बर Location Code No.	नगरीय इकाई/वार्ड का नाम तथा प्रगणक ब्लाक का नम्बर Name of Town/ Ward/Urban Block	कुल जनसंख्या Total Population	अनुसूचित जाति Scheduled Castes	अनुसूचित जनजाति Scheduled Tribes	लोकेशन कोड नम्बर Location Code No.	नगरीय इकाई/वार्ड का नाम तथा प्रगणक ब्लाक का नम्बर Name of Town/ Ward/Urban Block	कुल जनसंख्या Total Population	अनुसूचित जाति Scheduled Castes	अनुसूचित जनजाति Scheduled Tribes
1	2	3	4	5	1	2	3	4	5
22/28/I/49	236	182	18	...	22/28/I/49	250	901	6	...
	237	881	242	...		401	637	15	...
	394	596	137	...		402	230	...	...
	395	317	123	...		251	377	9	...
	238	596	339	...		403	600	6	...
	396	462	221	...		252	414	...	...
	239	41	1	...		404	430	...	...
	240	545	6	...		253	503	29	...
	397	458	112	...	जाजमऊ का योग				
	241	713	15	...	Total of Jajmau		33,727	5,956	...
	242	403	6	...	चकेरी				
	243	468	...	...	Chakeri				
	244	879	145	...	22/28/I/50	254	512	62	...
	398	469	342	...		255	189	...	...
	245	794	95	...		256	234	1	...
	246	419	67	...		257	610	179	...
	399	509	11	...		258	336	163	...
	247	491	...	...		259	677	244	...
	248	960	6	...		260	601	77	...
	249	477	...	...		261	648	154	...
	400	459	5	...		262	626	65	...

नगरीय प्राथमिक जनगणना सार

URBAN PRIMARY CENSUS ABSTRACT

परिशिष्ट — नगरीय इकाई का नाम—कानपुर नगर महापालिका

APPENDIX — Name of Urban Unit—Kanpur M. C.

कुल जनसंख्या, अनुसूचित जाति/अनुसूचित जनजाति की जनसंख्या—नगरीय (ब्लाकवार)

Total, Scheduled Castes/Scheduled Trides, Population—Urban (Blockwise)

लोकेशन कोड नम्बर Location Code No.	नगरीय इकाई/वार्ड का नाम तथा प्रगणक ब्लाक का नम्बर Name of Town/ Ward/Urban Block	कुल जनसंख्या Total Population	अनुसूचित जाति Scheduled Castes	अनुसूचित जनजाति Scheduled Tribes	लोकेशन कोड नम्बर Location Code No.	नगरीय इकाई/वार्ड का नाम तथा प्रगणक ब्लाक का नम्बर Name of Town/ Ward/Urban Block	कुल जनसंख्या Total Population	अनुसूचित जाति Scheduled Castes	अनुसूचित जनजाति Scheduled Tribes
1	2	3	4	5	1	2	3	4	5
22/28/I/50	263	260	163	...	22/28/I/50	283	723	438	...
	264	404	233	...		284	486	32	...
	265	246	68	...		406	517	255	...
	266	671	163	...		285	502	171	...
	267	278	4	...		286	198	...	...
	268	213	17	...		287	702	300	...
	269	485	100	...		407	676	119	...
	405	684	169	...		408	363	...	...
	270	418	53	...		288	377	341	...
	271	525	...	...		409	462	258	...
	272	229	...	...		410	433	75	...
	273	83	...	...		289	252	...	...
	274	249	187	...		290	409	121	...
	275	191	70	...		291	605	303	...
	276	374	6	...		411	641	29	...
	277	489	145	...		292	1,013	8	...
	278	429	238	...		412	332	...	...
	279	507	69	...		293	488	5	...
	280	218	17	...		413	893	40	...
	281	580	32	...		294	973	240	...
	282	545	155	...		295	605	34	...

नगरीय प्राथमिक जनगणना सार

URBAN PRIMARY CENSUS ABSTRACT

परिशिष्ट — नगरीय इकाई का नाम—कानपुर नगर महापालिका

APPENDIX — Name of Urban Unit—Kanpur M. C.

कुल जनसंख्या, अनुसूचित जाति/अनुसूचित जनजाति की जनसंख्या—नगरीय (ब्लाकवार)

Total, Scheduled Castes/Scheduled Tribes, Population—Urban (Blockwise)

लोकेशन कोड नम्बर Location Code No.	नगरीय इकाई/वार्ड का नाम तथा प्रगणक ब्लाक का नम्बर Name of Town/ Ward/Urban Block	कुल जनसंख्या Total Population	अनुसूचित जाति Scheduled Castes	अनुसूचित जनजाति Scheduled Tribes
1	2	3	4	5
22/28/I/50	414	536	...	...
	415	597	4	...
	296	1,057	11	...
	416	486	...	...
	417	654	5	...
	418	576	26	...
	297	724	175	...
	298	503	241	...
	299	305	35	...
	300	423	48	...
	301	467	162	...
	419	723	364	...
22/28/I/50	302	819	114	...
	303	246	47	...
	304	495	39	...
	305	671	29	...
	420	380	29	...
	306	690	55	5
	307	559	31	...
	308	252	11	...
	523	518	33	...
चकेरी का योग Total of Chakeri		35,842	7,062	5

लोकेशन कोड नं० Location Code No.	नगर/वार्ड का नाम Name of Town/ Ward	नगर/वार्ड का क्षेत्रफल वर्ग कि० मी० में Area of Town/Ward (in Km².)	आबाद आवासीय मकानों की संख्या Occupied Residential Houses	परिवारों की संख्या No. of households	कुल जनसंख्या (संस्थागत और बेघर जनसंख्या सहित) Total population (Including Institutional and Houseless population)			अनुसूचित जातियाँ Scheduled Castes		अनुसूचित जनजातियाँ Scheduled Tribes		साक्षर Literate	
					व्य० P	पु० M	स्त्री F	पु० M	स्त्री F	पु० M	स्त्री F	पु० M	स्त्री F
1	2	3	4	5	6	7	8	9	10	11	12	13	14
रावतपुर स्टेशन वार्ड का योग 22/28/I (A)		0.54	707	708	3,492	2,016	1,476	305	238	...	...	1,179	517

URBAN PRIMARY CENSUS ABSTRACT

KANPUR TAHSIL (URBAN)—4

मुख्य काम करने वाले MAIN WORKERS															
कुल मुख्य काम करने वाले Total Main Workers (I to IX)		काश्तकार Cultivators (I)		खेतिहर मजदूर Agricultural Labourers (II)		पारिवारिक उद्योग उत्पादन, संसाधन सर्विसिंग व मरम्मत Household Industry, Manufacturing processing, Servicing and Repairs V(a)		अन्य काम करने वाले Other Workers III, IV, V (b) VI to IX		सीमांतिक काम करने वाले Marginal Workers		काम न करने वाले Non-Workers		नगर/वार्ड का नाम Name of Town/ Ward	लोकेशन कोड नं० Location Code No.
पु० M	स्त्री F	पु० M	स्त्री F	पु० M	स्त्री F	पु० M	स्त्री F	पु० M	स्त्री F	पु० M	स्त्री F	पु० M	स्त्री F		
15	16	17	18	19	20	21	22	23	24	25	26	27	28	2	1
888	20	...	...	1	...	...	...	837	0	...	...	1,128	1,456	Total of Rawatpur Station Yard	22/28/I (A)

नगरीय प्राथमिक जनगणना सार

URBAN PRIMARY CENSUS ABSTRACT

परिशिष्ट — नगरीय इकाई का नाम—रावतपुर स्टेशन यार्ड

APPENDIX — Name of Urban Unit—Rawatpur Station Yard

कुल जनसंख्या, अनुसूचित जाति/अनुसूचित जनजाति की जनसंख्या—नगरीय (ब्लाकवार)

Total, Scheduled Castes/Scheduled Tribes, Population—Urban (Blockwise)

लोकेशन कोड नम्बर Location Code No.	नगरीय इकाई/वार्ड का नाम तथा प्रगणक ब्लाक का नम्बर Name of Town/ Ward/Urban/ Block	कुल जनसंख्या Total Population	अनुसूचित जाति Scheduled Castes	अनुसूचित जनजाति Scheduled Tribes
1	2	3	4	5
महायोग				
Grand Total		3,492	543	...
	रावतपुर स्टेशन यार्ड			
	Rawatpur Station Yard			
22/28/I (A)	1	598	127	...
	2	716	96	...
22/28/I (A)	3	790	203	...
	4	599	57	...
	5	737	59	...
	6	52	1	...
	रावतपुर स्टेशन यार्ड Total of Rawatpur Station Yard	3,492	543	...

4—कानपुर तहसील (नगरीय)

लोकेशन कोड नं० Location Code No.	नगर/वार्ड का नाम Name of Town/Ward	नगर/वार्ड का क्षेत्रफल (वर्ग कि०मी० में) Area of Town/Ward (in Km.²)	आबाद आवासीय मकानों की संख्या Occupied Residential Houses	परिवारों की संख्या No. of Households	कुल जनसंख्या (संस्थागत और बेघर जनसंख्या सहित) Total population (including Institutional and Houseless population)			अनुसूचित जातियाँ Scheduled Castes		अनुसूचित जनजातियाँ Scheduled Tribes		साक्षर Literate	
					व्य० P	पु० M	स्त्री F	पु० M	स्त्री F	पु० M	स्त्री F	पु० M	स्त्री F
1	2	3	4	5	6	7	8	9	10	11	12	13	14
22/28/I (B)	मध्य रेलवे कालोनी का योग	0.39	231	239	1,241	695	546	196	141	...	...	476	277

URBAN PRIMARY CENSUS ABSTRACT

KANPUR TAHSIL (URBAN)—4

मुख्य काम करने वाले MAIN WORKERS										सीमांतिक काम करने वाले Marginal Workers		काम न करने वाले Non-workers		नगर/वार्ड का नाम Name of Town/ Ward	लोकेशन कोड नं० Location Code No.
कुल मुख्य काम करने वाले Total main workers (I to IX)		काश्तकार Cultivators (I)		खेतिहर मजदूर Agricultural Labourers (II)		पारिवारिक उद्योग उत्पादन, संसाधन सर्विसिंग व मरम्मत Household Industry, manufacturing processing, servicing and Repairs V(a)		अन्य काम करने वाले Other workers III, IV, V (b) VI to IX							
पु० M	F स्त्री	पु० M	स्त्री F	पु० M	स्त्री F	पु० M	स्त्री F	पु० M	स्त्री F	पु० M	स्त्री F	पु० M	स्त्री F		
15	16	17	18	19	20	21	22	23	24	25	26	27	28	2	1
338	8	...	...	1	...	...	...	337	8	...	...	357	533	Total of Central Railway Colony	22/28/I (B)

नगरीय प्राथमिक जनगणना सार

URBAN PRIMARY CENSUS ABSTRACT

परिशिष्ट — नगरीय इकाई का नाम—मध्य रेलवे कालोनी

APPENDIX — Name of Urban Unit—Central Railway Colony

कुल जनसंख्या, अनुसूचित जाति/अनुसूचित जनजाति की जनसंख्या—नगरीय (ब्लाकवार)

Total, Scheduled Castes/Scheduled Tribes, Population—Urban (Blockwise)

लोकेशन कोड नम्बर Location Code No.	नगरीय इकाई/वार्ड का नाम तथा प्रगणक ब्लाक का नम्बर Name of Town/ Ward/Urban Block	कुल जनसंख्या Total Population	अनुसूचित जाति Scheduled Castes	अनुसूचित जनजाति Scheduled Tribes	लोकेशन कोड नम्बर Location Code No.	नगरीय इकाई/वार्ड का नाम तथा प्रगणक ब्लाक का नम्बर Name of Town/ Ward/Urban Block	कुल जनसंख्या Total Population	अनुसूचित जाति Scheduled Castes	अनुसूचित जनजाति Scheduled Tribes
1	2	3	4	5	1	2	3	4	5
महायोग Grand Total		1,241	337	...		2	188	5	...
						3	234	56	...
मध्य रेलवे कालोनी Central Railway Colony					मध्य रेलवे कालोनी का योग Total of Central Railway Colony		1,241	337	...
22/28/I (B)	1	819	276	...					

4—कानपुर तहसील (नगरीय)

लोकेशन कोड नं० Location Code No.	नगर/वार्ड का नाम Name of Town/Ward	नगर/वार्ड का क्षेत्रफल वर्ग कि० मी० में Area of Town/Ward (in Km².)	आबाद आवासीय मकानों की संख्या Occupied Residential Houses	परिवारों की संख्या No. of households	कुल जनसंख्या (संस्थागत और बेघर जनसंख्या सहित) Total population (Including Institutional and Houseless population)			अनुसूचित जातियाँ Scheduled Castes		अनुसूचित जनजातियाँ Scheduled Tribes		साक्षर Literate	
					व्य० P	पु० M	स्त्री F	पु० M	स्त्री F	पु० M	स्त्री F	पु० M	स्त्री F
1	2	3	4	5	6	7	8	9	10	11	12	13	14
कानपुर कैण्ट का योग 22/28/II		**16.08**	**16,125**	**16,356**	**90,311**	**50,407**	**39,904**	**6,489**	**5,601**	**8**	**7**	**29,317**	**15,608**
1	वार्ड		3,747	3,869	20,352	12,128	8,224	2,039	1,727	...	...	7,708	3,209
2	वार्ड		1,857	1,875	9,437	5,102	4,335	1,690	1,457	...	...	2,971	1,419
3	वार्ड		1,937	1,958	11,213	6,068	5,145	506	467	...	...	3,922	2,564
4	वार्ड		2,355	2,373	13,863	7,509	6,354	644	600	...	...	4,262	2,542
5	वार्ड		1,989	2,006	12,320	6,631	5,689	332	286	...	...	3,247	1,847
6	वार्ड		2,824	2,841	15,418	8,478	6,940	1,085	949	8	7	4,676	2,621
7	वार्ड		1,416	1,434	7,708	4,491	3,217	193	115	...	...	2,531	1,406

URBAN PRIMARY CENSUS ABSTRACT

KANPUR TAHSIL (URBAN)—4

मुख्य काम करने वाले MAIN WORKERS															
कुल मुख्य काम करने वाले Total Main Workers (I to IX)		काश्तकार Cultivators (I)		खेतिहर मजदूर Agricultural Labourers (II)		पारिवारिक उद्योग उत्पादन, संसाधन सर्विसिंग व मरम्मत Household Industry, Manufacturing processing, Servicing and Repairs V(a)		अन्य काम करने वाले Other Workers III, IV, V (b) VI to IX		सीमांतिक काम करने वाले Marginal Workers		काम न करने वाले Non-Workers		नगर/वार्ड का नाम Name of Town/ Ward	लोकेशन कोड नं० Location Code No.
पु० M	स्त्री F	पु० M	स्त्री F	पु० M	स्त्री F	पु० M	स्त्री F	पु० M	स्त्री F	पु० M	स्त्री F	पु० M	स्त्री F		
15	16	17	18	19	20	21	22	23	24	25	26	27	28	2	1
24,636	853	29	...	37	...	1,921	53	22,649	800	3	17	25,768	39,034	Total of Kanpur Cantt.	22/28/II
6,470	232	16	...	21	...	71	5	6,362	227	...	...	5,658	7,992	Ward	1
2,358	87	5	...	...	...	181	...	2,172	87	...	...	2,744	4,248	Ward	2
2,768	129	...	...	10	...	266	5	2,492	124	...	...	3,300	5,016	Ward	3
3,342	108	...	...	...	...	327	10	3,015	98	1	17	4,166	6,229	Ward	4
3,159	114	...	...	...	...	658	28	2,501	86	...	...	3,472	5,575	Ward	5
4,193	125	8	...	6	...	371	5	3,808	120	2	...	4,283	6,815	Ward	6
2,346	58	...	...	...	...	47	...	2,299	58	...	...	2,145	3,159	Ward	7

नगरीय प्राथमिक जनगणना सार

URBAN PRIMARY CENSUS ABSTRACT

परिशिष्ट

APPENDIX

नगरीय इकाई का नाम—कानपुर कैन्ट

Name of Urban Unit—Kanpur Cantt.

कुल जनसंख्या, अनुसूचित जाति/अनुसूचित जनजाति की जनसंख्या—नगरीय (ब्लाकवार)

Total, Scheduled Castes/Scheduled Tribes, Population—Urban (Blockwise)

लोकेशन कोड नम्बर Location Code No.	नगरीय इकाई/वार्ड का नाम तथा प्रगणक ब्लाक का नम्बर Name of Town/ Ward/Urban Block	कुल जनसंख्या Total Population	अनुसूचित जाति Scheduled Castes	अनुसूचित जनजाति Scheduled Tribes
1	2	3	4	5
	महायोग			
	Grand Total	90,311	12,090	15
	वार्ड नं० 1			
	Ward No. 1			
22/28/II/1	1	383	273	...
	147	391	...	...
	2	692	141	...
	148	495	...	...
	3	641	225	...
	181	189	50	...
	4	352	25	...
	5	661	70	...
	6	765	311	...
	149	507	20	...
	150	391	17	...
	7	804	144	...
	8	862	50	...
	151	665	97	...
	9	125	9	...
	10	388	164	...
	11	622	39	...
22/28/II/1	12	514	230	...
	13	296	157	...
	14	443	136	...
	15	302	50	...
	16	481	60	...
	17	836	284	...
	18	237	...	...
	19	495	172	...
	20	310	44	...
	21	324	51	...
	22	594	49	...
	152	529	253	...
	23	524	129	...
	24	450	184	...
	153	431	70	...
	25	309	...	...
	155	203	109	...
	26	304	125	...
	27	588	7	...
	28	346	...	...
	29	390	11	...

नगरीय प्राथमिक जनगणना सार

URBAN PRIMARY CENSUS ABSTRACT

परिशिष्ट — नगरीय इकाई का नाम— कानपुर कैन्ट

APPENDIX — Name of Urban Unit—Kanpur Cantt.

कुल जनसंख्या, अनुसूचित जाति/अनुसूचित जनजाति की जनसंख्या—नगरीय (ब्लाकवार)

Total, Scheduled Castes/Scheduled Tribes, Population—Urban (Blockwise)

लोकेशन कोड नम्बर Location Code No.	नगरीय इकाई/वार्ड का नाम तथा प्रगणक ब्लाक का नम्बर Name of Town/ Ward/Urban Block	कुल जनसंख्या Total Population	अनुसूचित जाति Scheduled Castes	अनुसूचित जनजाति Scheduled Tribes
1	2	3	4	5
22/28/II/1	154	308	...	...
	182	487	2	...
	183	476	...	...
	184	500	...	...
	185	308	8	...
	186	234	...	...
वार्ड नं० 1 का योग				
Total of Ward No. 1		20,352	3,766	...
वार्ड नं० 2				
Ward No. 2				
22/28/II/2	30	509	65	...
	156	437	201	...
	31	549	207	...
	157	556	133	...
	32	371	131	...
	33	741	582	...
	34	465	284	...
	158	440	240	...
	35	499	208	...
	36	534	305	...
	37	324	209	...
22/28/II/2	38	108	12	...
	39	670	25	...
	40	482	321	...
	41	690	208	...
	159	282	...	...
	160	283	...	...
	161	467	...	...
	162	704	16	...
	163	326	...	...
वार्ड नं० 2 का योग				
Total of Ward No. 2		9,437	3,147	...
वार्ड नं० 3				
Ward No. 3				
22/28/II/3	42	841	...	...
	43	140	...	...
	44	452	122	...
	45	797	...	...
	46	361	42	...
	47	399	8	...
	48	367	26	...
	49	525	16	...

नगरीय प्राथमिक जनगणना सार

URBAN PRIMARY CENSUS ABSTRACT

परिशिष्ट — नगरीय इकाई का नाम—कानपुर कैन्ट

APPENDIX — Name of Urban Unit—Kanpur Cantt.

कुल जनसंख्या, अनुसूचित जाति/अनुसूचित जनजाति की जनसंख्या—नगरीय (ब्लाकवार)

Total, Scheduled Castes/Scheduled Tribes, Population—Urban (Blockwise)

लोकेशन कोड नम्बर Location Code No.	नगरीय इकाई/वार्ड का नाम तथा प्रगणक ब्लाक का नम्बर Name of Town/ Ward/Urban Block	कुल जनसंख्या Total Population	अनुसूचित जाति Scheduled Castes	अनुसूचित जनजाति Scheduled Tribes
1	2	3	4	5
22/28/II/3	50	206	90	...
	51	454	...	...
	52	725	...	...
	53	765	27	...
	54	562	198	...
	55	540	205	...
	56	639	53	...
	57	448	92	...
	58	183	...	...
	59	643	...	...
	60	246	...	...
	61	557	...	...
	62	727	63	...
	63	636	31	...
वार्ड नं० 3 का योग				
Total of Ward No. 3		11,213	973	...
वार्ड नं० 4				
Ward No. 4				
22/28/II/4	64	622	42	...
	65	438	39	...
	66	677	9	...
	67	830	...	...
	68	558	3	...
	69	250	...	...
	70	597	33	...
	71	556	14	...
	166	655	6	...
	72	821	37	...
	73	555	10	...
	165	349	10	...
	74	386	...	...
	75	318	...	...
	76	766	5	...
	77	466	59	...
	78	405	16	...
	79	383	304	...
	80	395	41	...
	166	785	13	...
	81	442	110	...
	167	417	323	...
	82	446	93	...
	83	520	...	...

नगरीय प्राथमिक जनगणना सार

URBAN PRIMARY CENSUS ABSTRACT

परिशिष्ट

APPENDIX

नगरीय इकाई का नाम—कानपुर कैन्ट

Name of Urban Unit—Kanpur Cantt.

कुल जनसंख्या, अनुसूचित जाति/अनुसूचित जनजाति की जनसंख्या—नगरीय (ब्लाकवार)

Total, Scheduled Castes/Scheduled Tribes, Population—Urban (Blockwise)

लोकेशन कोड नम्बर Location Code No.	नगरीय इकाई/वार्ड का नाम तथा प्रगणक ब्लाक का नम्बर Name of Town/ Ward/Urban Block	कुल जनसंख्या Total Population	अनुसूचित जाति Scheduled Castes	अनुसूचित जनजाति Scheduled Tribes
1	2	3	4	5
22/28/II/4	168	441	...	...
	84	784	77	...
वार्ड नं० 4 का योग				
Total of WaJd No. 4		13,863	1,244	...
वार्ड नं० 5				
Ward No. 5				
22/28/II/5	85	790	79	...
	86	380	1	...
	87	790	302	...
	169	396	...	...
	170	675	...	...
	88	512	...	...
	89	474	...	...
	171	392	...	...
	172	242	...	...
	90	330	...	...
	91	198	...	...
	92	609	...	...
	93	530	67	...
	94	637	29	...
	95	545	17	...
22/28/II/5	96	347	...	...
	97	461	...	...
	98	518	...	...
	173	513	49	...
	99	676	...	...
	100	649	...	...
	101	545	27	...
	102	569	26	...
	174	542	21	...
वार्ड नं० 5 का योग				
Total of Ward No. 5		12,320	618	...
वार्ड नं० 6				
Ward No. 6				
	103	536	60	...
	104	167	9	...
	105	313	...	...
	106	500	43	...
	107	532	48	...
	108	704	146	...
	109	354	...	...
	110	585	214	...

नगरीय प्राथमिक जनगणना सार

URBAN PRIMARY CENSUS ABSTRACT

परिशिष्ट — नगरीय इकाई का नाम—कानपुर कैन्ट

APPENDIX — Name of Urban Unit—Kanpur Cantt.

कुल जनसंख्या, अनुसूचित जाति/अनुसूचित जनजाति की जनसंख्या—नगरीय (ब्लाकवार)

Total, Scheduled Castes/Scheduled Tribes, Population—Urban (Blockwise)

लोकेशन कोड नम्बर Location Code No.	नगरीय इकाई/वार्ड का नाम तथा प्रगणक ब्लाक का नम्बर Name of Town/ Ward/Urban Block	कुल जनसंख्या Total Population	अनुसूचित जाति Scheduled Castes	अनुसूचित जनजाति Scheduled Tribes
1	2	3	4	5
22/28/II/6	111	444	13	...
	112	299	9	...
	113	469	18	...
	114	240	107	...
	115	450	112	...
	116	391	184	...
	117	617	33	...
	118	569	7	...
	119	526	...	...
	175	338	...	...
	176	612	92	...
	120	863	23	...
	121	682	44	...
	122	444	7	...
	123	707	12	...
	124	518	9	...
	177	452	...	15
	125	540	159	...
	126	590	324	...
	178	361	144	...
	127	678	22	...
22/28/II/6	128	138	25	...
	129	222	99	...
	179	577	71	...
वार्ड नं0 6 का योग				
Total of Ward No. 6		15,418	2,034	15
वार्ड नं० 7				
Ward No. 7				
22/28/II/7	130	576	37	...
	180	692	55	...
	131	377	...	...
	132	267	...	...
	133	261	...	...
	134	395	...	...
	135	737	35	...
	136	253	1	...
	137	363	33	...
	138	283	8	...
	139	282	10	...
	140	304	...	...
	141	574	...	...
	142	284	26	...

नगरीय प्राथमिक जनगणना सार

URBAN PRIMARY CENSUS ABSTRACT

परिशिष्ट — नगरीय इकाई का नाम – कानपुर कैन्ट

APPENDIX — Name of Urban Unit—Kanpur Cantt.

कुल जनसंख्या, अनुसूचित जाति/अनुसूचित जनजाति की जनसंख्या—नगरीय (ब्लाकवार)

Total, Scheduled Castes/Scheduled Tribes, Population—Urban (Blockwise)

लोकेशन कोड नम्बर Location Code No.	नगरीय इकाई/वार्ड का नाम तथा प्रगणक ब्लाक का नम्बर Name of Town/ Ward/Urban Block	कुल जनसंख्या Total Population	अनुसूचित जाति Scheduled Castes	अनुसूचित जनजाति Scheduled Tribes	लोकेशन कोड नम्बर Location Code No.	नगरीय इकाई/वार्ड का नाम तथा प्रगणक ब्लाक का नम्बर Name of Town/ Ward/Urban Block	कुल जनसंख्या Total Population	अनुसूचित जाति Scheduled Castes	अनुसूचित जनजाति Scheduled Tribes
1	2	3	4	5	1	2	3	4	5
	143	748	16	...		146	329	46	...
	144	489	7	...	विजयनगर का योग				
	145	494	34	...	Total of Vijaynagar		7,708	308	...

4—कानपुर तहसील (नगरीय)

लोकेशन कोड नं० Location Code No.	नगर/वार्ड का नाम Name of Town/ Ward	नगर/वार्ड का क्षेत्रफल (वर्ग कि०मी० में) Area of Town/Ward (in Km.²)	आबाद आवासीय मकानों की संख्या Occupied Residential Houses	परिवारों की संख्या No. of Households	कुल जनसंख्या (संस्थागत और बेघर जनसंख्या सहित) Total population (including Institutional and Houseless population)			अनुसूचित जातियाँ Scheduled Castes		अनुसूचित जनजातियाँ Scheduled Tribes		साक्षर Literate	
					व्य० P	पु० M	स्त्री F	पु० M	स्त्री F	पु० M	स्त्री F	पु० M	स्त्री F
1	2	3	4	5	6	7	8	9	10	11	12	13	14
22/28/III	**अर्मापुर स्टेट का योग**	**6.29**	**4,399**	**4,555**	**23,750**	**13,517**	**10,233**	**2,156**	**1,685**	**17**	**15**	**9,592**	**5,209**

URBAN PRIMARY CENSUS ABSTRACT

KANPUR TAHSIL (URBAN)—4

मुख्य काम करने वाले MAIN WORKERS															
कुल मुख्य काम करने वाले Total main workers (I to IX)		काश्तकार Cultivators (I)		खेतिहर मजदूर Agricultural Labourers (II)		पारिवारिक उद्योग उत्पादन, संसाधन सर्विसिंग व मरम्मत Household Industry, manufacturing processing, servicing and Repairs V(a)		अन्य काम करने वाले Other workers III, IV, V (b) VI to IX		सीमांतिक काम करने वाले Marginal Workers		काम न करने वाले Non-workers		नगर/वार्ड का नाम Name of Town/ Ward	लोकेशन कोड नं० Location Code No.
पु० M	F स्त्री	पु० M	स्त्री F	पु० M	स्त्री F	पु० M	स्त्री F	पु० M	स्त्री F	पु० M	स्त्री F	पु० M	स्त्री F		
15	16	17	18	19	20	21	22	23	24	25	26	27	28	2	1
6,273	232	...	...	5	1	13	...	6,255	231	9	1	7,235	10,000	Total of Armapur Estate	22/28/III

नगरीय प्राथमिक जनगणना सार

URBAN PRIMARY CENSUS ABSTRACT

परिशिष्ट — नगरीय इकाई का नाम—अर्मापुर स्टेट

APPENDIX — Name of Urban Unit—Armapur Estate

कुल जनसंख्या, अनुसूचित जाति/अनुसूचित जनजाति की जनसंख्या—नगरीय (ब्लाकवार)

Total, Scheduled Castes/Scheduled Tribes, Population—Urban (Blockwise)

लोकेशन कोड नम्बर Location Code No.	नगरीय इकाई/वार्ड का नाम तथा प्रगणक ब्लाक का नम्बर Name of Town/ Ward/Urban Block	कुल जनसंख्या Total Population	अनुसूचित जाति Scheduled Castes	अनुसूचित जनजाति Scheduled Tribes
1	2	3	4	5
महायोग				
Grand Tatal		23,750	3,841	32
अर्मापुर स्टेट				
Armapur Estate				
22/28/III	1	475	191	...
	2	401	35	...
	3	325	22	...
	4	281	84	...
	5	357	76	...
	6	282	54	...
	7	263	39	...
	8	311	13	...
	9	386	60	...
	10	256	23	...
	11	293	5	...
	12	395	19	...
	13	276	74	...
	14	299	117	...
	15	270	105	...
	16	302	163	...
	17	315	156	...
22/28/III	18	260	91	...
	19	175	59	...
	20	189	95	...
	21	329	37	...
	22	305	60	...
	23	260	56	...
	24	314	44	...
	25	284	68	...
	26	312	28	...
	27	325	52	...
	28	307	87	...
	29	333	54	...
	30	259	...	...
	31	433	38	...
	32	383	40	...
	33	277	110	...
	34	264	92	...
	35	355	87	...
	36	343	74	...
	37	295	59	...
	38	346	88	...

नगरीय प्राथमिक जनगणना सार

URBAN PRIMARY CENSUS ABSTRACT

परिशिष्ट — नगरीय इकाई का नाम—अर्मापुर स्टेट

APPENDIX — Name of Urban Unit—Armapur Estate

कुल जनसंख्या, अनुसूचित जाति/अनुसूचित जनजाति की जनसंख्या—नगरीय (ब्लाकवार)

Total, Scheduled Castes/Scheduled Tribes, Population—Urban (Blockwise)

लोकेशन कोड नम्बर Location Code No.	नगरीय इकाई/वार्ड का नाम तथा प्रगणक ब्लाक का नम्बर Name of Town/ Ward/Urban Block	कुल जनसंख्या Total Population	अनुसूचित जाति Scheduled Castes	अनुसूचित जनजाति Scheduled Tribes	लोकेशन कोड नम्बर Location Code No.	नगरीय इकाई/वार्ड का नाम तथा प्रगणक ब्लाक का नम्बर Name of Town/ Ward/Urban Block	कुल जनसंख्या Total Population	अनुसूचित जाति Scheduled Castes	अनुसूचित जनजाति Scheduled Tribes
1	2	3	4	5	1	2	3	4	5
22/28/III	39	401	90	...	22/28/III	56	379	34	...
	40	362	59	...		57	437	27	...
	41	434	130	...		58	393	18	..
	42	424	65	...		59	470	47	...
	43	321	95	...		60	440	25	...
	44	321	30	...		61	558	29	...
	45	315	54	...		62	373	...	...
	46	254	42	...		63	462	30	..
	47	333	26	...		64	501	...	...
	48	447	24	...		65	345	19	...
	49	242	66	32		66	345	25	...
	50	272	63	...		67	365	13	...
	51	280	30	...		68	283	...	...
	52	265	29	...		69	300	...	...
	53	284	83	...		70	398	38	...
	54	437	58	...	अर्मापुर स्टेट का योग				
	55	468	16	...	Total of Armapur Estate		23,750	3,841	32

4—कानपुर तहसील (नगरीय)

लोकेशन कोड नं० Location Code No.	नगर/वार्ड का नाम Name of Town/ Ward	नगर/वार्ड का क्षेत्रफल (वर्ग कि०मी० में) Area of Town/Ward (in Km.²)	आबाद आवासीय मकानों की संख्या Occupied Residential Houses	परिवारों की संख्या No. of Households	कुल जनसंख्या (संस्थागत और बेघर जनसंख्या सहित) Total population (including Institutional and Houseless population)			अनुसूचित जातियाँ Scheduled Castes		अनुसूचित जनजातियाँ Scheduled Tribes		साक्षर Literate	
					व्य० P	पु० M	स्त्री F	पु० M	स्त्री F	पु० M	स्त्री F	पु० M	स्त्री F
1	2	3	4	5	6	7	8	9	10	11	12	13	14
22/28/IV	नार्दन रेलवे कालोनी का योग	4.66	4,192	4,359	21,439	12,461	8,978	2,739	2,134	6	3	8,286	4,026

URBAN PRIMARY CENSUS ABSTRACT

KANPUR TAHSIL (URBAN)—4

मुख्य काम करने वाले MAIN WORKERS															
कुल मुख्य काम करने वाले Total main workers (I to IX)		काश्तकार Cultivators (I)		खेतिहर मजदूर Agricultural Labourers (II)		पारिवारिक उद्योग उत्पादन, संसाधन सर्विसिंग व मरम्मत Household Industry, manufacturing processing, servicing and Repairs V(a)		अन्य काम करने वाले Other workers III, IV, V (b) VI to IX		सीमांतिक काम करने वाले Marginal Workers		काम न करने वाले Non-workers		नगर/वार्ड का नाम Name of Town/ Ward	लोकेशन कोड नं० Location Code No.
पु० M	F स्त्री	पु० M	स्त्री F	पु० M	स्त्री F	पु० M	स्त्री F	पु० M	स्त्री F	पु० M	स्त्री F	पु० M	स्त्री F		
15	16	17	18	19	20	21	22	23	24	25	26	27	28	2	1
6,171	185	3	...	9	2	20	2	6,139	181	...	...	6,290	8,793	Total of Northern Rly Colony	22/28/IV

नगरीय प्राथमिक जनगणना सार

URBAN PRIMARY CENSUS ABSTRACT

परिशिष्ट — नगरीय इकाई का नाम—नार्दन रेलवे कालोनी

APPENDIX — Name of Urban Unit—Northern Rly. Colony

कुल जनसंख्या, अनुसूचित जाति/अनुसूचित जनजाति की जनसंख्या—नगरीय (ब्लाकवार)

Total, Scheduled Castes/Scheduled Tribes, Population—Urban (Blockwise)

लोकेशन कोड नम्बर Location Code No.	नगरीय इकाई/वार्ड का नाम तथा प्रगणक ब्लाक का नम्बर Name of Town/ Ward/Urban Block	कुल जनसंख्या Total Population	अनुसूचित जाति Scheduled Castes	अनुसूचित जनजाति Scheduled Tribes
1	2	3	4	5
	महायोग			
	Grand Total	21,439	4,873	9
	नार्दन रेलवे कालोनी			
	Northern Railway Colony			
22/28/IV	1	776	123	...
	2	451	228	8
	3	472	74	...
	4	526	140	...
	5	317	84	...
	6	629	238	...
	7	543	107	...
	8	505	57	...
	9	535	58	...
	10	368	38	...
	11	669	138	...
	12	719	108	...
	13	466	112	...
	14	460	223	...
	15	433	154	...
	16	559	265	...
	17	348	69	...
22/28/IV	18	355	16	...
	19	502	2	...
	20	660	218	...
	21	646	49	1
	22	565	50	...
	23	630	178	...
	24	389	57	...
	25	448	216	...
	26	707	537	...
	27	632	198	...
	28	388	68	...
	29	425	28	...
	30	234	28	...
	31	344	69	...
	32	706	66	...
	33	445	28	...
	34	363	171	...
	35	679	167	...
	36	510	112	...
	37	318	61	...
	38	319	31	...

नगरीय प्राथमिक जनगणना सार

URBAN PRIMARY CENSUS ABSTRACT

परिशिष्ट — नगरीय इकाई का नाम—नार्दन रेलवे कालोनी

APPENDIX — Name of Urban Unit—Northern Rly. Colony

कुल जनसंख्या, अनुसूचित जाति/अनुसूचित जनजाति की जनसंख्या—नगरीय (ब्लाकवार)

Total, Scheduled Castes/Scheduled Tribes, Population—Urban (Blockwise)

लोकेशन कोड नम्बर Location Code No.	नगरीय इकाई/वार्ड का नाम तथा प्रगणक ब्लाक का नम्बर Name of Town/ Ward/Urban Block	कुल जनसंख्या Total Population	अनुसूचित जाति Scheduled Castes	अनुसूचित जनजाति Scheduled Tribes	लोकेशन कोड नम्बर Location Code No.	नगरीय इकाई/वार्ड का नाम तथा प्रगणक ब्लाक का नम्बर Name of Town/ Ward/Urban Block	कुल. जनसंख्या Total Population	अनुसूचित जाति Scheduled Castes	अनुसूचित जनजाति Scheduled Tribes
1	2	3	4	5	1	2	3	4	5
22/28/IV	39	778	125	...	22/22/IV	43	444	37	...
	40	541	79	...	नार्दन रेलवे कालोनी का योग				
	41	195	20	...	Total of Northern		21,439	4,873	...
	42	440	46	...	Roilway Colony				

4—कानपुर तहसील (नगरीय)

लोकेशन कोड नं० Location Code No.	नगर/वार्ड का नाम Name of Town/ Ward	नगर/वार्ड का क्षेत्रफल वर्ग कि० मी० में Area of Town/Ward (in Km².)	आबाद आवासीय मकानों की संख्या Occupied Residential Houses	परिवारों की संख्या No. of households	कुल जनसंख्या (संस्थागत और बेघर जनसंख्या सहित) Total population (Including Institutional and Houseless population)			अनुसूचित जातियाँ Scheduled Castes		अनुसूचित जनजातियाँ Scheduled Tribes		साक्षर Literate	
					व्य० P	पु० M	स्त्री F	पु० M	स्त्री F	पु० M	स्त्री F	पु० M	स्त्री F
1	2	3	4	5	6	7	8	9	10	11	12	13	14
22/28/V	चकेरी का योग	5.21	1,957	1,977	9,530	5,411	4,119	158	94	13	3	4,378	1,968

URBAN PRIMARY CENSUS ABSTRACT

KANPUR TAHSIL (URBAN)—4

मुख्य काम करने वाले MAIN WORKERS															
कुल मुख्य काम करने वाले Total Main Workers (I to IX)		काश्तकार Cultivators (I)		खेतिहर मजदूर Agricultural Labourers (II)		पारिवारिक उद्योग उत्पादन, संसाधन सर्विसिंग व मरम्मत Household Industry, Manufacturing processing, Servicing and Repairs V(a)		अन्य काम करने वाले Other Workers III, IV, V (b) VI to IX		सीमांतिक काम करने वाले Marginal Workers		काम न करने वाले Non-Workers		नगर/वार्ड का नाम Name of Town/ Ward	लोकेशन कोड नं० Location Code No.
पु० M	स्त्री F	पु० M	स्त्री F	पु० M	स्त्री F	पु० M	स्त्री F	पु० M	स्त्री F	पु० M	स्त्री F	पु० M	स्त्री F		
15	16	17	18	19	20	21	22	23	24	25	26	27	28	2	1
3,053	76	4	...	...	...	...	1	3,049	75	1	4	2,357	4,039	Total of Chakri	22/28/V

नगरीय प्राथमिक जनगणना सार

URBAN PRIMARY CENSUS ABSTRACT

परिशिष्ट — नगरीय इकाई का नाम—चकेरी जनगणना नगर

APPENDIX — Name of Urban Unit—Chakeri C.T.

कुल जनसंख्या, अनुसूचित जाति/अनुसूचित जनजाति की जनसंख्या—नगरीय (ब्लाकवार)

Total, Scheduled Castes/Scheduled Tribes, Population—Urban (Blockwise)

लोकेशन कोड नम्बर Location Code No.	नगरीय इकाई/वार्ड का नाम तथा प्रगणक ब्लाक का नम्बर Name of Town/ Wared/Urban Block	कुल जनसंख्या Total Population	अनुसूचित जाति Scheduled Castes	अनुसूचित जनजाति Scheduled Tribes
1	2	3	4	5
महायोग Grand Total		9,530	252	16
चकेरी Chakeri				
22/28/V	1	415	4	...
	2	194	4	...
	3	323	11	...
	4	389	...	...
	5	395	...	...
	6	459	...	...
	7	453	...	...
	8	508	...	...
	9	442	...	...
	10	526	61	5
	11	292	...	...
	12	295	...	...
	13	294	...	...
	14	284	...	...
22/28/V	15	283	4	...
	16	289	...	...
	17	303	10	...
	18	307	...	...
	19	288	7	...
	20	288	8	4
	21	294	...	...
	22	232	...	...
	23	240	...	...
	24	211	...	...
	25	396	9	7
	26	329	2	...
	27	216	74	...
	28	203	3	...
	29	160	25	...
	30	222	30	...
चकेरी का योग Total of Chakeri		9,530	252	16

4—कानपुर तहसील (नगरीय)

लोकेशन कोड नं० Location Code No.	नगर/वार्ड का नाम Name of Town/ Ward	नगर/वार्ड का क्षेत्रफल वर्ग कि० मी० में Area of Town/Ward (in Km^2.)	आबाद आवासीय मकानों की संख्या Occupied Residential Houses	परिवारों की संख्या No. of households	कुल जनसंख्या (संस्थागत और बेघर जनसंख्या सहित) Total population (Including Institutional and Houseless population)			अनुसूचित जातियाँ Scheduled Castes		अनुसूचित जनजातियाँ Scheduled Tribes		साक्षर Literate	
					व्य० P	पु० M	स्त्री F	पु० M	स्त्री F	पु० M	स्त्री F	पु० M	स्त्री F
1	2	3	4	5	6	7	8	9	10	11	12	13	14
22/28/VI	आई० आई टी० का योग	4.22	1,246	1,256	7,512	4,827	2,685	391	272	...	...	4,013	1,758

URBAN PRIMARY CENSUS ABSTRACT

KANPUR TAHSIL (URBAN)—4

मुख्य काम करने वाले MAIN WORKERS															
कुल मुख्य काम करने वाले Total main workers (I to IX)		काश्तकार Cultivators (I)		खेतिहर मजदूर Agricultural Labourers (II)		पारिवारिक उद्योग उत्पादन, संसाधन सर्विसिंग व मरम्मत Household Industry, manufacturing processing, servicing and Repairs V(a)		अन्य काम करने वाले Other workers III, IV, V (b) VI to IX		सीमांतिक काम करने वाले Marginal Workers		काम न करने वाले Non-workers		नगर/वार्ड का नाम Name of Town/ Ward	लोकेशन कोड नं० Location Code No.
पु० M	F स्त्री	पु० M	स्त्री F	पु० M	स्त्री F	पु० M	स्त्री F	पु० M	स्त्री F	पु० M	स्त्री F	पु० M	स्त्री F		
15	16	17	18	19	20	21	22	23	24	25	26	27	28	2	1
1,461	233	5	...	2	...	1	...	1,453	233	1	8	3,365	2,444	Total of I. I. T.	22/28/VI

नगरीय प्राथमिक जनगणना सार

URBAN PRIMARY CENSUS ABSTRACT

परिशिष्ट — नगरीय इकाई का नाम—आई. आई. टी.

APPENDIX — Name of Urban Unit—I. I. T.

कुल जनसंख्या, अनुसूचित जाति/अनुसूचित जनजाति की जनसंख्या—नगरीय (ब्लाकवार)

Total, Scheduled Castes/Scheduled Tribes, Population—Urban (Blockwise)

लोकेशन कोड नम्बर Location Code No.	नगरीय इकाई/वार्ड का नाम तथा प्रगणक ब्लाक का नम्बर Name of Town/ Ward/Urban Block	कुल जनसंख्या Total Population	अनुसूचित जाति Scheduled Castes	अनुसूचित जनजाति Scheduled Tribes
1	2	3	4	5
महायोग Grand Total		7,512	663	...
आई० आई० टी० I. I. T.				
22/28/VI	48	346	20	...
	49	410	31	...
	50	347	...	...
	51	419	16	...
	52	432	121	...
	53	546	18	...
	54	388	32	...
	55	458	198	...
	56	438	90	...
	57	302	14	...
	58	585	4	...
	59	377	18	...
	60	601	30	...
	61	842	68	...
	62	686	3	...
	332	335	...	...
आई० आई० टी० का योग Total of I. I. T.		7.512	663	...

4—कानपुर तहसील (नगरीय)

लोकेशन कोड नं० Location Code No.	नगर/वार्ड का नाम Name of Town/ Ward	नगर/वार्ड का क्षेत्रफल (वर्ग कि०मी० में) Area of Town/Ward (in Km.²)	आबाद आवासीय मकानों की संख्या Occupied Residential Houses	परिवारों की संख्या No. of Households	कुल जनसंख्या (संस्थागत और बेघर जनसंख्या सहित) Total population (including Institutional and Houseless population)			अनुसूचित जातियाँ Scheduled Castes		अनुसूचित जनजातियाँ Scheduled Tribes		साक्षर Literate	
					व्य० P	पु० M	स्त्री F	पु० M	स्त्री F	पु० M	स्त्री F	पु० M	स्त्री F
1	2	3	4	5	6	7	8	9	10	11	12	13	14
22/28/XV	**बिठूर का योग**	**0.87**	**814**	**1,001**	**5,318**	**2,933**	**2,385**	**526**	**403**	...	...	**1,792**	**790**
1	ध्रुव नगर		49	65	435	236	199	32	25	...	...	162	84
2	लक्ष्मीबाई नगर		77	84	582	315	267	23	15	...	...	205	66
3	मैगावती नगर		42	54	365	207	158	93	66	...	...	107	29
4	अजीमुल्ला नगर		92	105	654	366	288	59	43	...	...	140	32
5	ब्रह्म नगर		103	115	625	354	271	1	...	...	...	248	111
6	पेशवा नगर		137	146	755	409	346	108	89	...	...	253	144
7	सूबेदार नगर		119	146	614	330	284	65	52	...	...	225	110
8	लवकुश नगर		125	188	777	427	350	57	54	...	...	269	141
9	तात्याटोपे नगर		70	98	511	289	222	88	59	...	...	183	73

URBAN PRIMARY CENSUS ABSTRACT

KANPUR TAHSIL (URBAN)—4

मुख्य काम करने वाले MAIN WORKERS															
कुल मुख्य काम करने वाले Total Main Workers (I to IX)		काश्तकार Cultivators (I)		खेतिहर मजदूर Agricultural Labourers (II)		पारिवारिक उद्योग उत्पादन, संसाधन सर्विसिंग व मरम्मत Household Industry, Manufacturing processing, Servicing and Repairs V(a)		अन्य काम करने वाले Other Workers III, IV, V (b) VI to IX		सीमांतिक काम करने वाले Marginal Workers		काम न करने वाले Non-Workers		नगर/वार्ड का नाम Name of Town/ Ward	लोकेशन कोड नं० Location Code No.
पु० M	स्त्री F	पु० M	स्त्री F	पु० M	स्त्री F	पु० M	स्त्री F	पु० M	स्त्री F	पु० M	स्त्री F	पु० M	स्त्री F		
15	16	17	18	19	20	21	22	23	24	25	26	27	28	2	1
1,236	**34**	**408**	**2**	**365**	**8**	**67**	**1**	**396**	**23**	**...**	**...**	**1,697**	**2,351**	**Total of Bithoor 22/28/XV**	
123	...	36	...	45	...	12	...	30	...	...	...	113	199	Dhurv Nagar	1
167	9	80	2	44	5	...	...	43	2	...	...	148	258	Lakshmibai Nagar	2
101	2	67	...	26	1	...	...	8	1	...	...	106	156	Maegavati Nagar	3
177	2	93	...	55	...	3	1	26	1	...	...	189	286	Ajimulla Nagar	4
82	3	35	...	2	...	12	...	33	3	...	...	272	268	Eirham Nagar	5
139	2	26	...	33	1	18	...	62	1	...	...	270	344	Pesva Nagar	6
130	8	7	...	28	...	11	...	84	8	...	...	200	276	Suvedar Nagar	7
181	6	35	...	64	1	5	...	77	5	...	...	246	344	Lavkush Nagar	8
136	2	29	...	68	...	6	...	33	2	...	...	153	220	Tatyatope Nagar	9

नगरीय प्राथमिक जनगणना सार

URBAN PRIMARY CENSUS ABSTRACT

परिशिष्ट — नगरीय इकाई का नाम—बिठूर नगर क्षेत्र

APPENDIX — Name of Urban Unit—Bithoor T. A.

कुल जनसंख्या, अनुसूचित जाति/अनुसूचित जनजाति की जनसंख्या—नगरीय (ब्लाकवार)

Total, Scheduled Castes/Scheduled Tribes, Population—Urban (Blockwise)

लोकेशन कोड नम्बर Location Code No.	नगरीय इकाई/वार्ड का नाम तथा प्रगणक ब्लाक का नम्बर Name of Town/ Ward/Urban Block	कुल जनसंख्या Total Population	अनुसूचित जाति Scheduled Castes	अनुसूचित जनजाति Scheduled Tribes
1	2	3	4	5
महायोग				
Grand Total		5,318	929	...
	ध्रुव नगर Dhurv Nagar			
22/28/XV	1	435	57	...
	लक्ष्मीबाई नगर Lakshmibai Nagar			
22/28/XV	2	582	38	...
	मैनावती नगर Maegavati Nagar			
22/28/XV	3	365	159	...
	अजीमुल्ला नगर Ajimulla Nagar			
22/28/XV	4	654	102	..
	ब्रह्मनगर Birham Nagar			
22/28/XV	5	422	1	...
	6	203	...	...
ब्रह्म नगर का योग				
Total of Birham Nagar		625	1	...
	पेशवा नगर Pesva Nagar			
22/28/XV	7	467	194	...
	8	288	3	...
पेशवा नगर का योग				
Total of Pesva Nagar		755	197	...
	सूबेदार नगर Suvedar Nagar			
22/28/XV	9	220	49	...
	10	394	68	...
सूबेदार नगर का योग				
Total of Subedar Nagar		614	117	...
	लवकुश नगर Lavkush Nagar			
22/28/XV	11	346	26	...
	12	431	85	...
लवकुश नगर का योग				
Total of Lavkush Nagar		777	111	...
	तात्याटोपे नगर Tatyatope Nagar			
22/28/XV	13	511	147	...

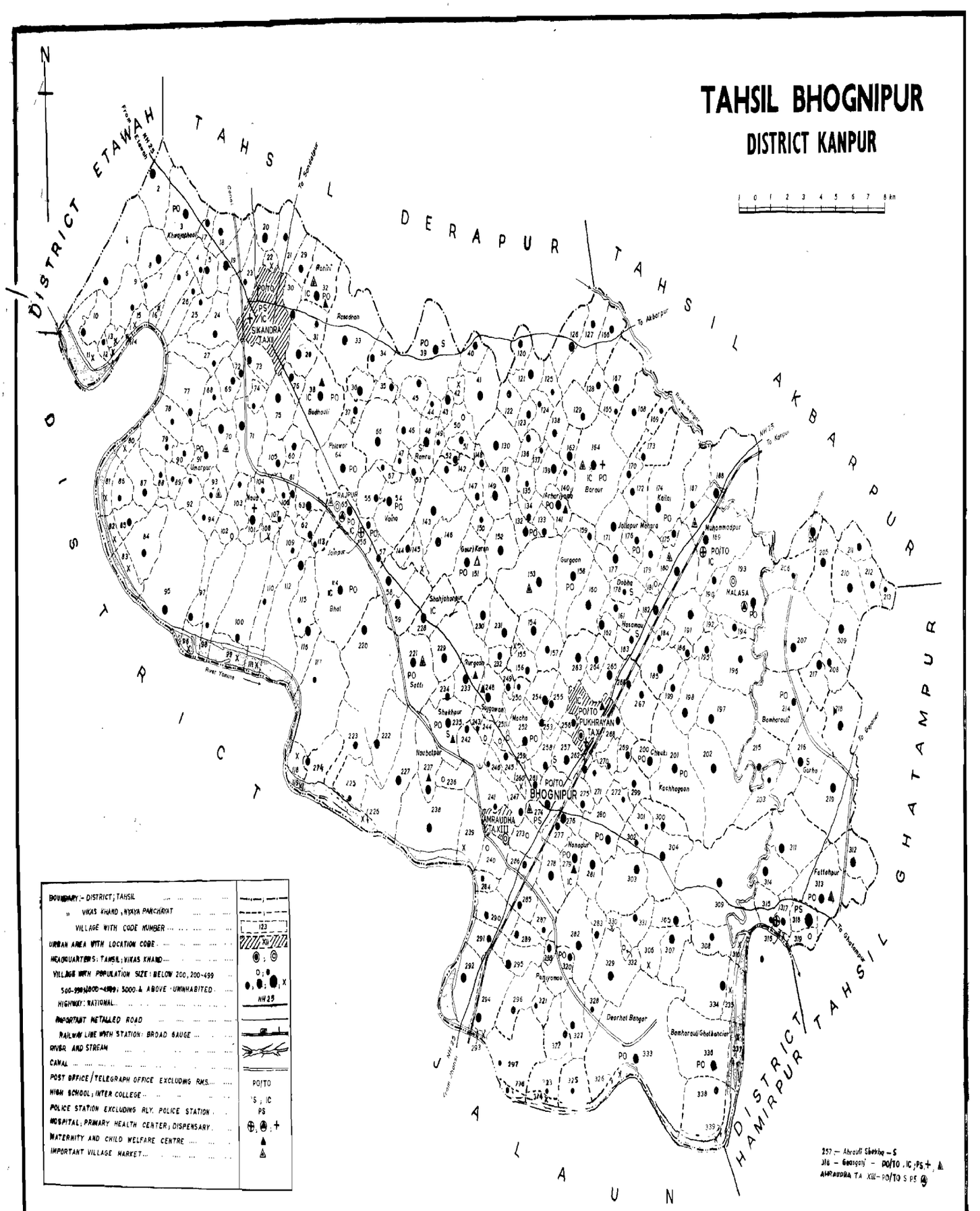

P.S.U.P.(Pkg.) / JANGANANA / 127-23-7-88-1550.

5 - भोगनीपुर तहसील

5 - Bhognipur Tahsil

ग्रामों की वर्णानुक्रम सूची

भोगनीपुर तहसील

क्रम सं०	ग्राम का नाम	लोकेशन कोड नं०	क्रम सं०	ग्राम का नाम	लोकेशन कोड नं०	क्रम सं०	ग्राम का नाम	लोकेशन कोड नं०
1	2	3	1	2	3	1	2	3
1	अकबरनगर	190	36	अंडवा	161	71	गुढा	216
2	अकोढ़ी	153	37	कछगांव	201	72	गुबार	116
3	अजैयपुरा	244	38	कथरी	222	73	गुरगांव	158
4	अटवा	267	39	कमलपुर	220	74	गुरदही खुर्द	27
5	अनन्तापुर	177	40	कृपालपुर	314	75	गुरदही बुजुर्ग	21
6	अनवा	101	41	करियापुर डेरापुर	8	76	गुलौली	210
7	अफसरिया	59	42	करियापुर भोगनीपुर	290	77	गोपालपुर डेरापुर	69
8	अमराहट	6	43	करीमनगर	37	78	गोपालपुर भोगनीपुर	195
9	अमिलिया	300	44	कल्ला	254	79	गौर	280
10	अरसुन कछार	82	45	काना खेड़ा	288	80	गौरी	307
11	अरसुन बांगर	85	46	कान्धी	39	81	गौरी करन	151
12	अरहरिया मऊ	141	47	किशनपुर	223	82	गौरी रज्जन	247
13	अराजी अमराहट	16	48	किशोरपुर	170	83	गौरी रतन कछार	96
14	अल्लाहपुर	253	49	कुचेता	103	84	गौरी रतन बांगर	97
15	अली अहमदपुर	155	50	कुटरा	165	85	गौरी हसनपुर	4
16	असलापुर	194	51	कुढ़वा	211	86	गौसगंज	318
17	अस्तिया	299	52	कुवरपुर	144	87	गौहानी कछार	11
18	असुवापुर	250	53	कुसरजापुर	258	88	गौहानी बांगर	10
19	असेवा	185	54	केयोटरा कटरी	310	89	घटा पारा	79
20	अहरौलीघाट कटरी	339	55	केवटरा	308	90	घार	217
21	अहरौलीघाट बागर	338	56	केशी	167	91	चकचालपुर	269
22	अहरौली शेख	257	57	कैथरा	287	92	चक जलाल	259
23	आराजी झावर	108	58	कैलई	174	93	चक डूण्डाहार	22
24	आलमपुर	18	59	खटकर	89	94	चक नैनीया	260
25	इन्द्रपुरा	94	60	खरका	224	95	चन्दामऊ	133
26	इनायतपुर	213	61	खरतला	225	96	चपर घटा	309
27	इगवारा	44	62	खरतला कटरी	226	97	चपेरहटा	311
28	उदयपुर	284	63	खलासपुर	251	98	चांदापुर	278
29	उघौपुर	25	64	खासबरा	63	99	चौकी	200
30	उमरपुर	91	65	ख्वाजाफूल	3	100	चौरा	291
31	उमरिया	272	66	खोजाराम कछार	99	101	छतैनी	182
32	उम्मतपुर	145	67	खोजारामपुर बांगर	100	102	छोलापुर	115
33	ओडेरी	41	68	गदाई खेड़ा	266	103	जगइयापुर	107
34	अंगदपुर	121	69	गिरदौं	191	104	जगदीशपुर	196
35	अंगुरी	231	70	गिरधरपुर	242	105	जम्मनपुर	125

ग्रामों की वर्णानुक्रम सूची

भोगनीपुर तहसील

क्रम सं०	ग्राम का नाम	लोकेशन कोड नं०	क्रम सं०	ग्राम का नाम	लोकेशन कोड नं०	क्रम सं०	ग्राम का नाम	लोकेशन कोड नं०
1	2	3	1	2	3	1	2	3
106	जदियापुर	20	141	दीवानपुर	46	176	पातेपुर	241
107	जमालपुर	93	142	दीक्षिततन पुरवा	181	177	पिचौरा	117
108	जमुवां	72	143	दुधनिया	321	178	पिपरी	285
109	जरसेन	219	144	दुर्गादास	270	179	पिलखिनी	264
110	जलपुरा	286	145	दुर्राजपुर	60	180	पीटाऊपुर	113
111	जल्लापुर महेरा	176	146	दुलीचन्दपुर	137	181	पीतमपुर डेरापुर	17
112	जल्लापुर सिकन्दरा	58	147	देबीपुर	148	182	पुखराया (देहात)	268
113	जलालपुर	331	148	देवब्रह्मपुर	147	183	पुरैनी	289
114	जहांगीरपुर	229	149	देवराहट कटरी	326	184	पुलन्दर	218
115	जाफरपुर	90	150	देवराहट बांगर	333	185	पेलावर	64
116	जाफराबाद	212	151	दोहरापुर	130	186	फत्तेपुर	313
117	जुनेदापुर	312	152	दौलतपुर	292	187	फिरोजपुर	24
118	जौनपुर	56	153	नगवां कछार	324	188	फैजाबाद	140
119	जैसलपुर महदेवा	95	154	नगवां बांगर	323	189	फैजुल्लापुर	332
120	टेथोगा	238	155	नगसिया	296	190	बडवां	301
121	टुटुई खान	135	156	नगीना कटरी	335	191	बकसोधी	109
122	टुटुई चांद	131	157	नगीना बांगर	334	192	बछौटी कछार	15
123	टोडरपुर	187	158	नथुवापुर	302	193	बछोटी बांगर	9
124	डढ़वापुर	232	159	नन्दना	75	194	बढ़ौली	265
125	डाढ़पुर	53	160	नन्हुवांपुर	150	195	बनवारीपुर	35
126	डिलौलिया कछार	293	161	नन्हौरा	28	196	बह्मरौली	214
127	डिलौलिया बांगर	294	162	नसीरपुर	73	197	बह्मरौली घाट कटरी	337
128	डीग	180	163	निगोही	168	198	बह्मरौलीघाट बांगर	336
129	डुडियामऊ	173	164	निबरी कछार	119	199	बरगवां	129
130	डुबकी	40	165	निवरी बांगर	118	200	बरवा	138
131	डोभा	178	166	निबहना	102	201	बरौर	164
132	डौडियापुर	104	167	नेरा कृपालपुर	149	202	बरौली	329
133	ततारपुर	143	168	नैनापुर	47	203	बलहरा मऊ	120
134	तमरापुर	52	169	नैनापुर	29	204	बसावनपुर	236
135	तारनापुर	123	170	नोनापुर	279	205	बहननौटी	171
136	तुरकी मऊ	209	171	नौबातपुर	237	206	बहरई	124
137	थनवांपुर	126	172	पचलख	146	207	बहेरीमाह	230
138	दमनपुर	112	173	पनियामऊ	320	208	बहोरपुर	49
139	दयानतपुर	45	174	प्रेमपुर	283	209	बिछायलो कछार	81
140	दिवैर	227	175	परेहरापुर	271	210	बिछावली बांगर	86

ग्रामों की वर्णानुक्रम सूची

भोगनीपुर तहसील

क्रम सं०	ग्राम का नाम	लोकेशन कोड नं०	क्रम सं०	ग्राम का नाम	लोकेशन कोड नं०	क्रम सं०	ग्राम का नाम	लोकेशन कोड नं०
1	2	3	1	2	3	1	2	3
211	बिजयीपुर	207	246	मलूक चन्दपुर	42	281	रसूलपुर वैना	67
212	बिकन्दरा सिकन्दरा कछार	111	247	महकापुर	234	282	राजपुर	65
213	बिजहरा सिकन्रा बांगर	110	248	महतौली	2	283	रायरामापुर	128
214	बिदखुरी	157	249	महमूदपुर	19	284	रूरगाँव	233
215	बिरमऊ	136	250	महेरा	303	85	रैगवा	261
216	बिरमा	152	251	महेशपुर	77	286	रोहनी	32
217	बिरोहा	277	252	महोलिया	169	287	लखनापुर	322
218	बिल्हापुर	295	253	माचा	252	288	लवरसी	198
219	बिलासपुर कछार	80	254	मानपुर	30	289	लेवामऊ	204
220	बिलासपुर बांगर	87	255	मावर	188	290	लंगडेका पुरवा	246
221	बिहार	127	256	मिरगांव	71	291	वैना	54
222	बिहारी	166	257	मिलानपुर	92	292	श्याम सुन्दरपुर	249
223	बीबनपुर	88	258	मीनापुर	163	293	शाहजहांपुर	228
224	बीबापुर	122	259	मोरपुर	262	294	शाहपुर	239
225	बुघेड़ा डेरापुर	5	260	मुतहरापुर	186	295	शेखपुर	235
226	बुघेडा भोगनीपुर	273	261	मुन्डेरा	139	296	सट्टी	221
227	बुधौली	38	262	मुबारकपुर	36	297	सनाया खेड़ा	205
228	बेहमई	98	263	मुरलीपुर	179	298	सनाया सलबाहन	206
229	बैजामऊ कछार	83	264	मुरादपुर	175	299	सरदारपुर	76
230	बैजामऊ बांगर	84	265	मुन्दादेव	31	300	सरांय	304
231	भरतौली	215	266	मूसानगर कछार	316	301	सरौटा	197
232	भाल	114	267	मूसानगर बांगर	317	302	सलारेपुर	325
233	भिखारीपुर	192	268	मोहदियापुर	184	303	सलेमपुर	243
234	भुइसराय	306	269	मोहम्मदपुर	189	304	सलेमपुर वैना	55
235	भुपइयापुर अमरहट	13	270	मोहम्मदपुर नेवादां	61	305	साखिन बुजुर्ग	23
236	भुपइयापुर गोहानी	12	271	मोहम्मदपुर भोगनीपुर	240	306	साहबपुर	51
237	भुपइयापुर किशनपुर	14	272	रजौली	26	307	साहबापुर	199
238	भोगनीपुर	274	273	रतापुर	105	308	सिखमापुर	275
239	मऊखास	245	274	रनिया	263	309	सिगरौली	78
240	मकरन्दापुर	159	275	रमऊ	48	310	सिथरा खुर्द	134
241	मदनपुर	34	276	रसधान	33	311	सिथरा बुजुर्ग	132
242	मदनूपुर	328	277	रसूलपुर	319	312	सिमटा मऊ	106
243	मदारीपुर	142	278	रसूलपुर मलार कटरी	298	313	सिमनापुर	330
244	मदियापुर	57	279	रसूलपुर मलार बांगर	297	314	सिलहरा	66
245	मलासा	193	280	रसूलपुर मुरण्डा	203	315	सिल्हौला खुर्द	50

ग्रामों की वर्णानुक्रम सूची

भोगनीपुर तहसील

क्रम सं०	ग्राम का नाम	लोकेशन कोड नं०	क्रम सं०	ग्राम का नाम	लोकेशन कोड नं०	क्रम सं०	ग्राम का नाम	लोकेशन कोड नं०
1	2	3	1	2	3	1	2	3
316	सिल्हौला बुजुर्ग	43	326	हरकिशनपुर	7	336	हासेमऊ	183
317	सिहारी	202	327	हरदुवा ऐमा	256	337	हीरापुर	156
318	सिहुरा	1	328	हरदुवा खालसा	208	338	हुमायूंपुर	62
319	सुखसौरा	154	329	हरबंशपुर	74	339	हैदरपुर	162
320	सुजगाँव	248	330	हरहरा	281			
321	सुजौरा	282	331	हरिहरपुर	70			
322	सुनरापुर	255	332	हलधलपुर	276			
323	सुल्तनापुर	305	333	हलिया	315			
324	सेल्हूपुर	327	334	हाजिरपुर	68			
325	सैयद अलीपुर	172	335	हारामऊ	160			

ALPHABETICAL LIST OF VILLAGES

BHOGNIPUR TAHSIL

Sl.No.	Name of Village	Location Code No.	Sl.No.	Name of Village	Location Code No.	Sl.No.	Name of Village	Location Code No.
1	2	3	1	2	3	1	2	3
1	Afasariya	59	36	Baijamau Kachhar	83	71	Bilhapur	295
2	Aharaulighat Bangar	338	37	Baksaundhi	109	72	Birma	152
3	Aharaulighat Katri	339	38	Balhara Mau	120	73	Birmau	136
4	Aharauli Shekh	257	39	Bamharauli	214	74	Biroha	277
5	Ajaiyapur	244	40	Bamharaulighat Bangar	336	75	Budaera Derapur	5
6	Akabarnagar	190	41	Bamharaulighat Katari	337	76	Budhauli	38
7	Akorhi	153	42	Banwaripur	35	77	Budhera Bhognipur	273
8	Alampur	18	43	Barauli	329	78	Chak Chalpur	269
9	Ali Ahamadpur	155	44	Baraur	164	79	Chak Dundahar	22
10	Allahpur	253	45	Bargawan	129	80	Chak Jalal	259
11	Amarahat	6	46	Barhauli	265	81	Chak Hainiyan	260
12	Amiliya	300	47	Barwa	138	82	Chanda Mau	133
13	Anantapur	177	48	Basawanpur	236	83	Chandapur	278
14	Andawan	161	49	Bauwan	301	84	Chapar Ghata	309
15	Angadpur	121	50	Behmai	98	85	Chaprehata	311
16	Anguri	231	51	Bhal	114	86	Chauki	200
17	Anwan	101	52	Bhartauli	215	87	Chaura	291
18	Arazi Amarhat	16	53	Bhikharipur	192	88	Chhataini	182
19	Arazi Jhawar	108	54	Bhoganipur	274	89	Chholapur	115
20	Arhariya Mau	141	55	Bhuisarai	306	90	Damanpur	112
21	Arsun Bangar	85	56	Bhupaiyapur Amarahat	13	91	Darhapur	53
22	Arsun Kachhar	82	57	Bhupaiyapur Gauhani	12	92	Darhwapur	232
23	Asalapur	194	58	Bhupaiyapur Kishanpur	14	93	Daudiyapur	104
24	Asewa	185	59	Bibanpur	88	94	Daulatpur	292
25	Astiya	299	60	Bibapur	122	95	Dayanatpur	45
26	Asuvapur	250	61	Bichhawali Bangar	86	96	Debipur	148
27	Atwa	267	62	Bichhawali Kachhar	81	97	Deega	180
28	Aundari	41	63	Bidkhuri	157	98	Deo Bramhapur	147
29	Bachheti Bangar	8	64	Bihar	127	99	Deorahat Bangar	333
30	Bachheti Kachhar	15	65	Bihari	166	100	Deorahat Katari	326
31	Bahan Nauti	171	66	Bijai Harasi Kandara Bangar	110	101	Dibair	227
32	Baharai	124	67	Bijai Harasi Kandara Kachhar	111	102	Dikchhi Tanpurwa	181
33	Baheri Mah	230	68	Bijaipur	207	103	Dilauliya Bangar	294
34	Bahorapur	49	69	Bilaspur Bangar	87	104	Dilauliya Kachhar	293
35	Baijamau Bangar	84	70	Bilaspur Kachhar	80	105	Diwanpur	46

ALPHABETICAL LIST OF VILLAGES

BHOGNIPUR TAHSIL

Sl. No.	Name of Village	Location Code No.	Sl.No.	Name of Village	Location Code No.	Sl.No.	Name of Village	Location Code No.
1	2	3	1	2	3	1	2	3
106	Dobha	178	141	Haidarpur	162	176	Kailai	174
107	Doharapur	130	142	Haldhalpur	276	177	Kaithara	287
108	Dubaki	40	143	Haliya	315	178	Kalla	254
109	Dudhaniya	321	144	Haramau	160	179	Kamalpur	220
110	Dulichawdpur	137	145	Harbanshpur	74	180	Kana Khera	288
111	Dundiyamau	173	146	Hardua Aima	256	181	Kandhi	39
112	Durgadaspur	270	147	Hardua Khalsa	208	182	Karimnagar	37
113	Durrajpur	60	148	Harhara	281	183	Kariyapur Bhoganipur	290
114	Faizabad	140	149	Hariharpur	70	184	Kariyapur Derapur	8
115	Faizullapur	332	150	Har Kishanpur	7	185	Kathari	222
116	Fattepur	313	151	Hase Mau	183	186	Keotra Bangar	308
117	Firozpur	24	152	Hazirpur	68	187	Keotra Katari	310
118	Gadai Khera	266	153	Hirapur	156	188	Keshi	167
119	Gauhani Bangar	10	154	Humayunpur	62	189	Khalaspur	251
120	Gauhani Kachhar	11	155	Inayatpur	213	190	Kharka	224
121	Gaur	280	156	Indupura	94	191	Khartala	225
122	Gauri	307	157	Ingawara	44	192	Khartala Katari	226
123	Gauri Hasanpur	4	158	Jafarabad	212	193	Khasbara	63
124	Gauri Karan	151	159	Jafarpur	90	194	Khatkar	89
125	Gauri Rajjan	247	160	Jagaiyapur	107	195	Khojarampur Bangar	100
126	Gauri Ratan Bangar	97	161	Jagammanpur	125	196	Khojarampur Kachhar	99
127	Gauri Ratan Kachhar	96	162	Jagdishpur	196	197	Khwoja Phool	3
128	Gausganj	318	163	Jahangirpur	229	198	Kihorpur	170
129	Ghar	217	164	Jainpur	56	199	Kishanpur	223
130	Ghata Para	79	165	Jaisalpur Mahadewa	95	200	Kripalpur	314
131	Girdaun	191	166	Jalalpur	331	201	Kucheta	103
132	Girdharpur	242	167	Jallapur Mahera	176	202	Kunwarpur	144
133	Gopalpur Bhoganipur	195	168	Jallapur Sikandra	58	203	Kurhwa	211
134	Gopalpur Derapur	69	169	Jalpura	286	204	Kusrajapur	258
135	Gobar	116	170	Jamalpur	93	205	Kutra	165
136	Gulauli	210	171	Jamuwan	72	206	Lakhanapur	322
137	Gurdahi Buzurg	21	172	Jarsen	219	207	Langare Ka Purwa	246
138	Gurdahi Khurd	27	173	Jatiapur	20	208	Lawarsi	198
139	Gurgaon	158	174	Junedapur	312	209	Lewamau	204
140	Gurha	216	175	Kachhagaon	201	210	Macha	252

ALPHABETICAL LIST OF VILLAGES

BHOGNIPUR TAHSIL

Sl.No.	Name of Village	Location Code No.	Sl.No.	Name of Village	Location Code No.	Sl.No.	Name of Village	Location Code No.
1	2	3	1	2	3	1	2	3
211	Madanpur	34	246	Nagwan Bangar	323	281	Raniya	263
212	Madanpur	328	247	Nagwan Kachhar	324	282	Rasadhan	33
213	Madaripur	142	248	Nainapur	47	283	Rasulpur	319
214	Madiyapur	57	249	Nainapur	29	284	Rasulpur Bhalar Bangar	297
215	Mahatauli	2	250	Nandana	75	285	Rasulpur Bhalar Katari	298
216	Mahera	303	251	Nanhaura	28	286	Rasulpur Bhuranda	203
217	Maheshpur	77	252	Nanhuwanpur	150	287	Rasulpur Vaina	67
218	Mahkapur	234	253	Nasirpur	73	288	Ratapur	105
219	Mahmudpur	19	254	Nathuwapur	302	289	Rohini	32
220	Maholiya	169	255	Naubatpur	237	290	Rurgaon	233
221	Makaran Dapur	159	256	Nera Kripalpur	149	291	Sahabapur	199
222	Malasa	193	257	Nibahna	102	292	Sahabpur	51
223	Maluk Chandpur	42	258	Nibrri Bangar	118	293	Saiyd Alipur	172
224	Manpur	30	259	Nibrri Kachhar	119	294	Sakhin Buzurg	23
225	Maukhas	245	260	Nigohi	168	295	Salarpur	325
226	Mawar	188	261	Nonapur	279	296	Salempur	243
227	Milanpur	92	262	Pachlakh	146	297	Salempur Uaina	55
228	Minapur	163	263	Paniya Mau	320	298	Sanaya Khera	205
229	Mirgaon	71	264	Parehrapur	271	299	Sanaya Salwahan	206
230	Mirpur	262	265	Patepur	241	300	Sarai	304
231	Mohadiyapur	184	266	Pelawar	64	301	Sarauta	197
232	Mohammadpur	189	267	Pichaura	117	302	Sardarpur	76
233	Mohammadpur Bhoganipur	240	268	Pilkhini	264	303	Satti	221
234	Mohammadpur Newada	61	269	Pipri	285	304	Selhupur	327
235	Mubarakpur	36	270	Pitakpur	113	305	Shahjahanpur	228
236	Mundera	139	271	Pitampur Darapur	17	306	Shahpur	239
237	Munda Deo	31	272	Prempur	283	307	Shekhpur	235
238	Muradpur	178	273	Pukharauyan (Dehat)	268	308	Shyam Sunderpur	249
239	Murlipur	179	274	Pulandar	218	309	Sihari	202
240	Musanagar Bangar	317	275	Puraini	289	310	Sihura	1
241	Musanagar Kachhar	316	276	Raigawa	261	311	Sikhamapur	275
242	Mutahrapur	186	277	Rai Ramapur	128	312	Silhara	66
243	Nagasiya	296	278	Rajauli	26	313	Silhaula Khurd	50
244	Nagina Bangar	334	279	Rajpur	65	314	Silhula Buzurg	43
245	Nagina Katari	335	280	Ramau	48	315	Simnapur	330

ALPHABETICAL LIST OF VILLAGES

BHOGNIPUR TAHSIL

Sl.No.	Name of Village	Location Code No.	Sl.No.	Name of Village	Location Code No.	Sl.No.	Name of Village	Location Code No.
1	2	3	1	2	3	1	2	3
316	Simatmau	106	326	Tarnapur	123	336	Umariya	272
317	Singarauli	78	327	Tatarpur	143	337	Umarpur	91
318	Sithara Buzurg	132	328	Teuga	238	338	Ummatpur	145
319	Sithara Khurd	134	329	Thanwanpur	126	339	Vaina	64
320	Sujaura	282	330	Todarpur	187			
321	Sujgaon	248	331	Turkimau	209			
322	Sukhsaura	154	332	Tutui Chand	131			
323	Sultanapur	305	333	Tutui Khan	135			
324	Sunarapur	255	334	Udaipur	284			
325	Tamarapur	52	335	Udhopur	25			

5—भोगनीपुर तहसील (ग्रामीण)

लोकेशन कोड नं० Location Code No.	ग्राम का नाम Name of Village	ग्राम का क्षेत्रफल (हेक्टेयर में) Area of village (In Hectare)	आबाद आवासीय मकानों की संख्या Occupied Residential Houses	परिवारों की संख्या No. of Households	कुल जनसंख्या (संस्थागत और बेघर जनसंख्या सहित) Total Population (Including Institutional and Houseless population)			अनुसूचित जातियाँ Scheduled Castes		अनुसूचित जनजातियाँ Scheduled Tribes		साक्षर Literates	
					व्य० P	पु० M	स्त्री F	पु० M	स्त्री F	पु० M	स्त्री F	पु० M	स्त्री F
1	2	3	4	5	6	7	8	9	10	11	12	13	14
	तहसील भोगनीपुर का योग	**96,691.25**	**45,796**	**51,737**	**303,317**	**163,738**	**139,579**	**35,787**	**29,681**	**28**	**22**	**73,382**	**25,857**
	विकास खण्ड राजपुर का योग	**37,609.16**	**18,134**	**20.481**	**119,825**	**65,261**	**54,564**	**13,083**	**10,539**	**8**	**8**	**30,458**	**10,955**
	न्याय पंचायत ख्वाजाफूल का योग	**4,014.63**	**1,441**	**1,587**	**9,509**	**5,229**	**4,280**	**756**	**607**	...	...	**2,256**	**809**
1	सिहुरा	665.73	119	119	777	449	328	80	57	...	...	172	18
2	महरौली	382.01	221	237	1,357	755	602	180	132	...	...	376	99
3	ख्वाजाफूल	503.85	404	417	2,355	1,286	1,069	196	148	...	...	560	272
4	गौरी हसनपुर	136.38	63	74	458	257	201	41	30	...	...	182	77
5	बुधेड़ा डेरापुर	140.84	97	97	545	296	249	83	80	...	...	140	57
6	अमराहट	286.53	45	56	363	197	166	63	62	...	...	93	37
7	हरिकिशनपुर	313.64	45	64	439	233	206	...	...	...	...	53	17
8	करियापुर डेरापुर	324.16	218	272	1,592	887	705	43	25	...	...	384	148
9	बछाटी बांगर	286.53	39	46	351	187	164	5	3	...	...	106	42
10	गौहानी बांगर	315.67	138	152	946	509	437	65	70	...	...	139	32
11	गौहानी कछार	369.49					गैर आबाद						
12	भुपइयापुर गोहानी	62.73					गैर आबाद						
13	भुपइयापुर अमराहट	50.59	52	53	326	173	153	...	...	...	...	51	10
14	भुपइयापुर किशनपुर	14.56					गैर आबाद						
15	बछौटी कछार	101.18					गैर आबाद						
16	अराजी अमराहट	60.71					गैर आबाद						

RURAL PRIMARY CENSUS ABSTRACT

BHOGNIPUR TAHSIL (RURAL)—5

मुख्य काम करने वाले MAIN WORKERS															
कुल मुख्य काम करने वाले Total Main Workers (I to IX)		काश्तकार Cultivators (I)		खेतिहर मजदूर Agricultural Labourers (II)		पारिवारिक उद्योग, उत्पादन, संसाधन, सर्विसिंग व मरम्मत Household Industry, Manufacturing Processing, Servicing and Repairs V (a)		अन्य काम करने वाले Other Workers (III, IV, V (b) VI to IX)		सीमांतिक काम करने वाले Marginal workers		काम न करने वाले Non-Workers		ग्राम का नाम Name of Village	लोकेशन कोड नं० Location Code No.
पु० M	स्त्री F	पु० M	स्त्री F	पु० M	स्त्री F	पु० M	स्त्री F	पु० M	स्त्री F	पु० M	स्त्री F	पु० M	स्त्री F		
15	16	17	18	19	20	21	22	23	24	25	26	27	28	2	1
79,748	**4,005**	**52,993**	**1,682**	**17,123**	**1,948**	**1,322**	**130**	**8,310**	**245**	**536**	**3,150**	**8,3454**	**132,424**	**Total of Bhoganipur Tahsil**	
31,782	**1,332**	**22,374**	**584**	**5,934**	**667**	**522**	**7**	**2,952**	**74**	**207**	**767**	**33,272**	**52,465**	**Total of Rajpur Block**	
2,505	**176**	**2,042**	**158**	**247**	**11**	**6**	**...**	**210**	**7**	**...**	**...**	**2,724**	**4,164**	**Total of Khoaja Phool Nyay Panchayat**	
250	150	250	150	...	...	...	...	...	...	...	...	199	178	Sihura	1
367	5	284	...	45	5	2	...	36	...	...	...	388	597	Maharauli	2
609	8	393	1	86	2	4	...	126	5	...	...	677	1,061	Khoja Phool	3
118	3	97	2	19	...	...	...	2	1	...	...	139	198	Gauri Hasanpur	4
142	...	98	...	40	...	...	...	4	...	...	...	154	249	Budhera Derapur	5
93	1	79	1	14	...	...	...	...	...	...	...	104	165	Amarahat	6
112	4	64	1	13	3	...	...	35	...	...	...	121	202	Harkishanpur	7
414	2	412	2	...	...	...	...	2	...	...	...	473	703	Kariyapur Derapur	9
87	...	81	...	3	...	...	...	3	...	...	...	100	164	Bachhati Bangar	8
242	1	222	...	18	...	...	...	2	1	...	...	267	436	Gauhani Bangar	10
					Uninhabited									Gauhani Kachhar	11
					Uninhabited									Bhupaiyapur Gauhani	12
71	2	62	1	9	1	...	...	...	...	...	...	102	151	Bhupaiyapur Amarahat	13
					Uninhabited									Bhupaiyapur Kishanpur	14
					Uninhabited									Bachheti Kachhar	15
					Uninhabited									Araji Amaraht	16

5—भोगनीपुर तहसील (ग्रामीण)

1	2	3	4	5	6	7	8	9	10	11	12	13	14
	न्याय पंचायत महमूदपुर का योग	**2,629.34**	**1,172**	**1,289**	**7,823**	**4,325**	**3,498**	**703**	**598**	...	...	**1,826**	**592**
17	पीतमपुर डेरापुर	123.03	63	76	526	280	246	20	10	...	...	40	11
18	आलमपुर	197.90	88	99	577	317	260	62	60	...	...	170	68
19	महमूदपुर	296.24	217	231	1,412	822	590	3	5	...	...	200	2
20	जटियापुर	188.19	165	178	1,053	593	460	30	27	...	...	293	74
21	गुरदही बुजुर्ग	318.90	120	136	793	432	361	115	103	...	...	236	77
22	चक डूंडाहार	53.42					गैर आबाद						
23	साखिन बुजुर्ग	262.65	45	48	300	176	124	...	...	...	...	32	6
24	फिरोजपुर	346.83	115	140	849	452	397	158	127	...	...	229	106
25	ऊधौपुर	138.41	67	73	442	231	211	5	5	...	...	125	48
26	रजौली	157.02	53	63	350	196	154	51	36	...	...	71	20
27	गुरदही खुर्द	300.69	34	39	268	150	118	8	9	...	...	52	12
28	नन्हौरा	246.06	205	206	1,253	676	577	251	216	...	...	378	168
	न्याय पंचायत रसधान का योग	**3,175.29**	**2,405**	**2,405**	**13,515**	**7,374**	**6,141**	**1,636**	**1,294**	**8**	**8**	**3,401**	**1,439**
29	नैनापुर	166.74	120	120	717	399	318	97	73	...	...	189	78
30	मानपुर	134.77	184	184	951	517	434	100	75	...	...	132	5
31	मूरादेव	215.30	67	67	378	224	154	23	18	...	...	120	48
32	रोहनी	369.09	295	295	1,649	941	708	47	37	...	...	388	150
33	रसधान	930.00	737	737	4,142	2,289	1,853	497	385	...	...	977	417
34	मदनपुर	199.92	124	124	745	421	324	89	69	...	...	248	117
35	बनवारीपुर	133.55	90	90	556	285	271	126	112	...	...	157	91
36	मुबारकपुर	218.54	190	190	1,014	551	463	100	71	8	8	288	147
37	करीमनगर	119.39	130	130	744	380	364	48	39	...	...	110	29
38	बुधौली	687.99	468	468	2,619	1,367	1,252	509	415	...	...	792	357
	न्याय पंचायत कांधी का योग	**2,818.32**	**1,847**	**1,908**	**11,564**	**6,332**	**5,232**	**1,261**	**1,079**	...	...	**3,288**	**1,365**
39	कांधी	668.97	475	495	3,022	1,627	1,395	383	352	...	...	890	358
40	डुबकी	123.43	115	115	686	361	325	...	...	...	...	204	107
41	ओंडरी	450.03	349	349	1,948	1,058	890	229	207	...	...	590	268
42	मलूक चन्दपुर	79.72					गैर आबाद						
43	सिलहुला बुजुर्ग	149.33	168	168	1,023	559	464	198	161	...	...	298	106

RURAL PRIMARY CENSUS ABSTRACT

BHOGNIPUR TAHSIL (RURAL)—5

15	16	17	18	19	20	21	22	23	24	25	26	27	28	2	1
2,162	33	1,672	2	378	31	22	...	90	...	...	...	2,163	3,465	Total of Mahmoodpur Nyay Panchayat	
139	1	76	...	62	1	1	...	...	...	...	...	141	245	Pitampur Derapur	17
155	1	143	1	11	...	...	...	1	...	...	...	162	259	Alampur	18
437	6	352	...	82	6	...	...	3	...	...	...	385	584	Mahmudpur	19
315	...	272	...	30	...	6	...	7	...	...	...	278	460	Jatiyapur	20
208	2	132	1	27	1	...	...	49	...	...	...	224	359	Gurdahi Buzurg	21
					Uninhabited									Chak Dundahar	22
103	...	85	...	11	...	...	...	7	...	...	...	73	124	Sakhin Buzurg	23
192	4	124	...	50	4	7	...	11	...	...	...	260	393	Firozpur	24
112	...	104	...	1	...	...	...	7	...	...	...	119	211	Udhaupur	25
103	14	72	...	29	14	2	...	...	...	...	...	93	140	Rajauli	26
89	5	82	...	7	5	...	...	...	...	...	...	61	113	Gurdahi Khurd	27
309	...	230	...	68	...	6	...	5	...	...	...	367	577	Nanhaura	28
3,551	127	2,229	71	768	43	95	4	467	9	22	105	3,801	5,909	Total of Rasadhan Nyay Panchayat	
189	...	155	...	22	...	7	...	5	...	...	...	210	318	Nainapur	29
279	1	104	...	175	1	...	...	...	...	...	...	238	433	Manpur	30
112	...	87	...	13	...	1	...	11	...	...	...	112	154	Nundadeo	31
478	8	351	5	43	3	...	...	84	...	...	...	463	700	Rohini	32
1,077	83	625	49	176	28	67	1	209	5	17	41	1,195	1,729	Rasadhan	33
194	...	113	...	56	...	5	...	20	...	...	...	227	324	Madanpur	34
123	4	96	1	7	2	4	...	16	1	...	...	162	267	Banwaripur	35
272	3	153	1	86	2	4	...	29	...	4	1	275	459	Mubarakpur	36
158	...	146	...	6	...	2	...	4	...	...	...	222	364	Karimnagar	37
669	28	399	15	176	7	5	3	89	3	1	63	697	1,161	Budhauli	38
3,013	145	1,973	33	763	59	33	...	244	13	16	126	3,383	4,961	Total of Kandhi Nyay Panchayat	
806	13	479	2	195	6	29	...	103	5	8	93	813	1,289	Kandhi	39
164	...	140	...	7	...	3	...	14	...	...	...	197	325	Dubaki	40
503	41	328	2	125	35	1	...	49	4	6	8	549	841	Aunderi	41
					Uninhabited									Maluk-Chandpur	42
250	24	149	8	83	16	...	...	18	...	2	25	307	415	Silhaula Buzurg	43

5—भोगनीपुर तहसील (ग्रामीण)

1	2	3	4	5	6	7	8	9	10	11	12	13	14
44	इगवारा	68.39	66	66	490	266	224	106	84	...	...	126	58
45	दयानतपुर	231.49	94	94	600	331	269	61	53	...	...	157	62
46	दीवानपुर	158.24	79	79	553	304	249	53	41	...	...	151	59
47	नैनापुर	80.94	42	42	260	154	106	25	15	...	...	113	27
48	रमऊ	302.31	256	256	1,396	789	607	121	95	...	...	352	131
49	बहोरपुर	60.71	46	50	308	163	145	...	...	...	...	83	48
50	सिल्हौला खुर्द	159.45	16	24	140	74	66	...	...	...	...	34	30
51	साहबपुर	128.29	68	90	589	336	253	53	39	...	...	157	74
52	तमरापुर	157.02	73	80	549	310	239	32	32	...	...	143	37
	न्याय पंचायत जैनपुर का योग	**1,705.00**	**1,151**	**1,272**	**7,946**	**4,288**	**3,658**	**887**	**706**	...	...	**1,954**	**581**
53	डाढ़ापुर	91.46	88	121	708	370	338	88	74	...	...	216	101
54	बैना	464.19	236	286	1,931	1,037	894	163	128	...	...	555	115
55	सलेमपुर बैना	185.76	91	91	626	359	267	67	53	...	...	212	46
56	जैनपुर	220.56	130	130	794	444	350	46	37	...	...	188	42
57	मदियापुर	141.24	97	113	753	405	348	16	18	...	...	191	55
58	जल्लापुर सिकन्दरा	334.28	166	181	1,001	527	474	152	120	...	...	201	73
59	अफसरिया	267.51	343	350	2,133	1,146	987	355	276	...	...	391	149
	न्याय पंचायत राजपुर का योग	**2,237.19**	**1,701**	**2,138**	**11,728**	**6,306**	**5,422**	**1,158**	**934**	...	...	**3,113**	**1,361**
60	दुर्राजपुर	163.09	96	109	748	424	324	94	61	...	...	229	85
61	मुहम्मदपुर नेवादा	149.74	71	81	459	250	209	85	65	...	...	133	48
62	हुमाँयूपुर	124.65	62	93	429	233	196	29	22	...	...	135	57
63	खासबरा	337.92	176	197	1,130	610	520	94	84	...	...	397	166
64	पेलावर	639.43	303	395	1,991	1,031	960	174	144	...	...	439	215
65	राजपुर	232.30	700	888	4,740	2,541	2,199	441	365	...	...	1,326	674
66	सिलहरा	509.52	257	330	1,946	1,068	878	207	156	...	...	394	108
67	रसूलपुर बैना	80.54	36	45	285	149	136	34	37	...	...	60	8
	न्याय पचायत मिरगाँव का योग	**2,069.22**	**1,247**	**1,480**	**8,428**	**4,585**	**3,843**	**1,428**	**1,104**	...	...	**2,479**	**1,074**
68	हाजिरपुर	164.71	44	72	411	219	192	...	...	...	...	141	68
69	गोपालपुर डेरापुर	180.09	110	114	630	335	295	36	28	...	...	206	117
70	हरिहरपुर	350.47	269	327	1,727	963	764	254	203	...	...	475	191
71	मिरगाँव	434.24	252	314	1,827	969	858	260	199	...	...	513	224

RURAL PRIMARY CENSUS ABSTRACT

BHOGNIPUR TAHSIL (RURAL)--5

15	16	17	18	19	20	21	22	23	24	25	26	27	28	2	1
126	2	96	2	29	...	...	...	1	...	...	...	140	222	Ingawara	44
160	...	129	...	28	...	...	...	3	...	...	...	171	269	Dayanatpur	45
134	14	98	1	25	10	...	...	11	3	...	...	170	235	Diwanpur	46
67	4	49	3	13	1	...	...	5	...	...	...	87	102	Nainapur	47
370	46	174	14	170	31	...	...	26	1	...	...	419	561	Ramau	48
80	1	78	1	...	...	...	...	2	...	...	...	83	144	Bahorapur	49
34	...	29	...	5	...	...	...	...	...	...	...	40	66	Silhaula Khurd	50
161	...	119	...	39	...	...	...	3	...	...	...	175	253	Sahabpur	51
158	...	105	...	44	...	...	...	9	...	...	...	151	239	Tamarapur	52
1,972	**108**	**1,263**	**55**	**474**	**49**	**10**	**1**	**225**	**3**	**25**	**111**	**2,291**	**3,439**	**Total of Jainpur Nyay Panchayat**	
182	14	121	6	55	8	...	...	6	...	...	...	188	324	Darhapur	53
487	9	422	5	10	1	4	1	51	2	7	33	543	852	Vaina	54
158	62	119	39	32	22	...	...	7	1	12	28	189	177	Salempur Baina	55
200	...	147	...	37	...	...	...	16	...	5	44	239	306	Jainpur	56
174	1	140	...	26	1	1	...	7	...	...	...	231	347	Madiyapur	57
247	6	100	5	96	1	4	...	47	...	...	...	280	468	Jallapur Sikandra	58
524	16	214	...	218	16	1	...	91	...	1	6	621	965	Afasariya	59
2,988	**84**	**1,482**	**10**	**626**	**50**	**160**	**2**	**720**	**22**	**3**	**31**	**3,315**	**5,397**	**Total of Rajpur Nyay Panchayat**	
204	...	155	...	45	...	...	...	4	...	...	...	220	324	Durrajpur	60
105	...	68	...	33	...	...	...	4	...	...	...	145	209	Mohammad Newada	61
102	...	91	...	11	...	...	...	...	...	...	...	131	196	Humayunpur	62
307	...	249	...	20	...	10	...	28	...	...	...	303	520	Khasbara	63
478	8	299	2	116	5	1	...	62	1	...	...	553	952	Pelawar	64
1,196	53	241	...	211	32	147	2	597	19	...	...	1,345	2,146	Rajpur	65
511	4	324	...	162	2	2	...	23	2	...	...	557	874	Silhara	66
85	19	55	8	28	11	...	...	2	...	3	31	61	86	Rasulpur Vaina	67
2,331	**88**	**1,343**	**20**	**293**	**65**	**38**	**...**	**157**	**3**	**9**	**17**	**2,245**	**3,738**	**Total of Girgaon Nyay Panchayat**	
105	...	105	...	...	...	...	...	...	...	...	...	114	192	Hazirpur	68
165	...	152	...	5	...	...	...	8	...	...	...	170	295	Gopalpur Derapur	69
497	22	355	7	92	13	7	...	43	2	7	6	459	736	Hariharpur	70
487	38	325	1	100	36	25	...	37	1	2	11	480	809	Mirgaon	71

5—भोगनपुर तहसील (ग्रामीण)

1	2	3	4	5	6	7	8	9	10	11	12	13	14
72	जमुआं	193.04	124	158	915	500	415	356	274	...	...	294	102
73	नसीरपुर	199.92	129	158	892	495	397	150	111	...	...	288	148
74	हरवंशपुर	100.37	34	34	223	128	95	105	72	...	...	49	7
75	नदंना	318.90	186	186	1,193	642	551	161	123	...	...	385	169
76	सरदारपुर	127.48	99	117	610	334	276	106	94	...	...	128	48
	न्याय पंचायत उमरपुर का योग	4,035.25	987	1,122	6,924	3,718	3,205	552	424	...	...	1,587	397
77	महेशपुर	599.36	156	160	893	502	391	188	127	...	...	219	35
78	सिंगरौली	267.10	39	39	277	164	113	9	4	...	...	101	23
79	घटा पारा	265.89	62	62	343	163	180	5	6	...	...	93	29
80	बिलासपुर कछार	64.75					गैर आबाद						
81	बिछायलो कछार	75.27					गैर आबाद						
82	अरसुन कछार	99.15					गैर आबाद						
83	बैजामऊ कछार	167.55					गैर आबाद						
84	बैजामऊ बांगर	439.50	103	120	752	387	365	7	6	...	...	96	5
85	अरसुन बांगर	225.82	67	98	692	345	347	6	5	...	...	180	25
86	बिछावली बांगर	239.99	41	53	313	174	139	...	...	...	...	68	17
87	बिलासपुर बांगर	376.37	109	135	858	478	380	49	26	...	...	123	18
88	बीबनपुर	183.73	46	46	371	215	156	9	10	...	...	107	19
89	खटकर	137.19	63	63	349	181	168	51	41	...	...	63	33
90	जाफरपुर	91.87	54	57	358	197	161	6	6	...	...	73	26
91	उमरपुर	294.22	87	101	556	308	248	90	75	...	...	185	72
92	मिलानपुर	182.52	40	52	298	149	149	59	60	...	...	87	29
93	जमालपुर	163.09	62	73	469	244	225	33	28	...	...	87	40
94	इन्द्रपुरा	161.88	58	63	395	211	184	40	30	...	...	105	26
	न्याय पंचायत अनुवाँ का योग	4,150.60	923	1,141	7,072	3,909	3,163	565	404	...	...	1,721	286
95	जैसलपुर महदेवा	1.245.67	153	174	1,190	663	527	115	101	...	...	404	57
96	गौरी रतनपुर कछार	101.98					गैर आबाद						
97	गौरी रतनपुर बांगर	269.53	69	100	641	341	300	12	8	...	...	135	4

RURAL PRIMARY CENSUS ABSTRACT

BHOGNIPUR TAHSIL (RURAL)—5

15	16	17	18	19	20	21	22	23	24	25	26	27	28	2	1
284	1	284	1	...	...	...	...	...	...	...	...	216	414	Jamuwan	72
230	22	145	10	48	12	3	...	34	...	...	...	265	375	Nasirpur	73
62	...	55	...	...	...	...	...	7	...	...	...	66	95	Harbanshpur	74
350	...	316	...	12	...	3	...	19	...	...	...	292	551	Nandana	75
151	5	106	1	36	4	...	...	9	...	...	...	183	271	Sardarpur	76
1,962	**5**	**1,844**	**4**	**54**	**1**	**17**	...	**47**	...	**45**	**141**	**1,711**	**3,060**	**Total of Umarpur Nyay Panchayat**	
222	...	213	...	1	...	3	...	5	...	...	...	280	391	Maheshpur	77
101	...	100	...	...	...	...	...	1	...	...	...	63	113	Singarauli	78
109	...	109	...	...	...	...	...	...	...	...	...	54	180	Ghata para	79
					Uninhabited									Bilaspur Kachhar	80
					Uninhabited									Bichhauali Kachhar	81
					Uninhabited									Arsun Kachhar	82
					Uninhabited									Baijamau Kachhar	83
201	2	198	2	...	...	1	...	2	...	...	...	186	363	Baijamau Bangar	84
201	...	188	...	...	...	...	...	13	...	...	...	144	347	Arsun Bangar	85
91	...	91	...	...	...	...	...	...	...	...	...	83	139	Bichhawali Bangar	86
274	...	272	...	...	...	...	...	2	...	...	...	204	380	Bilaspur Bangar	87
115	...	100	...	15	...	...	...	...	...	...	...	100	156	Bibanpur	88
97	...	68	...	18	...	9	...	2	...	...	35	84	133	Khatkar	89
95	1	93	1	...	...	...	...	2	...	...	1	102	159	Jafarpur	90
131	2	100	1	12	1	4	...	15	...	43	41	134	205	Umarpur	91
87	...	87	...	...	...	...	...	...	...	...	...	62	149	Milanpur	92
135	...	134	...	...	...	...	...	1	...	...	...	109	225	Jamalpur	93
103	...	91	...	8	...	...	...	4	...	2	64	106	120	Indarpura	94
1,917	**13**	**1,611**	**11**	**218**	**2**	**30**	...	**58**	...	**15**	**53**	**1,977**	**3,092**	**Total of Anuwan Nyay Panchayat**	
349	2	340	2	5	...	...	...	4	...	...	...	314	525	Jaisalpur Mahadeva	95
					Uninhabited									Gauri Ratanpur Kachhar	96
156	3	152	3	...	...	...	...	4	...	...	4	185	293	Gauri Ratanpur Bangar	97

5—भोगनीपुर तहसील (ग्रामीण)

1	2	3	4	5	6	7	8	9	10	11	12	13	14
98	बेहमई	546.35	45	63	443	241	202	...	...	...	...	71	3
99	ख्वाजाराम कछार	257.79					गैर आबाद						
100	ख्वाजाराम बांगर	664.11	96	120	727	393	334	3	2	...	...	113	...
101	कनवां	229.87	204	241	1,596	881	715	136	91	...	...	367	28
102	निवहना	123.84	7	9	60	37	23	...	...	...	...	19	...
103	कुचेटा	184.54	54	59	339	197	142	77	45	...	...	71	...
104	डौडियापुर	120.60	75	89	494	298	196	18	9	...	...	89	3
105	रतापुर	212.87	131	178	976	519	457	122	94	...	...	268	122
106	सिमटामऊ	97.13	60	72	392	221	171	61	43	...	...	118	42
107	जगइयापुर	96.32	29	36	214	118	96	21	11	...	...	66	27
	न्याय पचायत भाल का योग	4,284.16	1,687	1,330	7,659	4,171	3,483	687	549	...	...	1,939	324
108	आराजी झाबर	90.65					गैर आबाद						
109	बकसोधी	198.71	45	64	352	192	160	112	79	...	...	81	14
110	बिजहरा सिकन्दरा बांगर	339.14	56	63	394	219	175	21	19	...	...	110	4
111	बिजहरा सिकन्दरा कछार	100.77					गैर आबाद						
112	दमनपुर	714.70	209	259	1,575	871	704	92	66	...	...	457	44
113	पिटाऊपुर	159.45	70	85	487	261	226	88	73	...	...	137	29
114	भाल	1.159.47	432	526	2,961	1,609	1,352	261	220	...	...	765	173
115	छोलापुर	257.39	53	67	363	202	161	30	24	...	...	72	13
116	गुबार	373.54	171	185	1,061	570	491	55	45	...	...	270	45
117	पिचौरा	772.57	51	81	466	247	219	28	23	...	...	97	2
118	निबरी बांगर	77.70					गैर आबाद						
119	निबरी कछार	40.07					गैर आबाद						
	न्याय पचायत अंगदपुर का योग	1,974.93	1,122	1,290	7,193	3,868	3,325	797	685	...	...	2,151	973
120	बलहरामऊ	120.60	67	74	501	275	226	20	22	...	...	146	42
121	अंगदपुर	194.66	163	188	1,166	611	555	123	101	...	...	343	169
122	बीबापुर	160.26	130	134	633	333	300	74	64	...	...	199	89

RURAL PRIMARY CENSUS ABSTRACT

BHOGNIPUR TAHSIL (RURAL)—5

15	16	17	18	19	20	21	22	23	24	25	26	27	28	2	1
109	...	101	...	...	...	5	...	3	...	...	...	132	202	Behmai	98
						Uninhabited								Khojaram Kachhar	99
177	...	166	...	...	...	...	...	11	...	15	...	201	334	Khajarampur Bangar	100
441	1	348	1	69	...	14	...	10	...	...	...	440	714	Anwan	101
16	...	11	...	5	...	...	...	...	...	...	...	21	23	Nibahna	102
97	...	54	...	39	...	...	...	4	...	...	...	100	142	Kucheta	103
163	...	158	...	5	...	...	...	...	...	...	...	135	196	Daudiyapur	104
258	3	170	2	70	1	6	...	12	...	...	18	261	436	Ratapur	105
101	4	64	3	24	1	4	...	9	...	...	...	120	167	Simtamau	106
50	...	47	...	1	...	1	...	1	...	...	36	68	60	Jagaiyapur	107
2,148	189	1,881	130	174	57	14	...	79	2	28	135	1,995	3,163	**Total of Bhal Nyay Panchayat**	
						Uninhabited								Arazi Jhawar	108
109	1	87	1	19	...	...	...	3	...	...	...	83	159	Baksaudhi	109
144	19	139	19	2	...	...	...	3	...	...	...	75	156	Bijaihara Sikandar Bahgar	110
						Uninhabited								Bijahara Sikandara Kachhar	111
477	36	417	30	34	5	...	...	26	1	...	20	394	648	Damanpar	112
122	...	106	...	10	...	...	...	6	...	2	71	137	155	Pitaupur	113
789	124	653	73	91	50	14	...	31	1	26	41	794	1,187	Bhal	114
99	2	77	1	12	1	...	...	10	...	...	3	103	156	Chholapur	115
300	6	299	6	1	...	...	...	...	...	...	1	270	484	Gubar	116
108	1	103	...	5	1	...	...	...	...	...	...	139	218	Pichaura	117
						Uninhabited								Nibrai Bangar	118
						Uninhabited								Nibari Kachhar	119
1,866	83	1,329	14	337	68	31	...	169	1	3	...	1,999	3,242	**Total of Angadpur Nyay Panchayat**	
123	2	123	2	...	...	...	...	...	...	...	...	152	224	Balhara Mau	120
292	15	187	1	74	14	5	...	26	...	...	...	319	540	Angadpur	121
179	1	87	...	60	1	...	...	32	...	...	...	154	299	Bibapur	122

5—भोगनीपुर तहसील (ग्रामीण)

1	2	3	4	5	6	7	8	9	10	11	12	13	14
123	तारनपुर	135.17	87	105	660	356	304	78	64	...	...	238	127
124	बहरई	176.04	90	90	402	225	177	86	68	...	...	127	54
125	जम्मनपुर	125.46	51	51	250	135	115	27	25	...	...	87	48
126	घनवापुर	279.24	193	236	1,320	744	576	85	65	...	...	401	194
127	बिहार	431.81	131	153	859	468	391	113	98	...	...	234	94
128	राय रामापुर	125.46	78	91	514	264	250	54	61	...	...	129	44
129	बरगवां	226.23	132	168	888	457	431	137	117	...	...	247	112
	न्याय पंचायत मुडेरा का योग	1,916.24	1,533	1,722	9,827	5,305	4,522	1,448	1,225	...	...	2,221	826
130	दोहरापुर	411.18	278	289	1,781	963	818	342	278	...	...	316	137
131	टुटुई चांद	130.31	85	85	566	322	244	79	60	...	...	84	31
132	सिथरा बुजुर्ग	161.48	202	260	1,413	771	642	60	55	...	...	273	56
133	चन्दामऊ	120.60	111	111	637	337	300	113	71	...	...	220	123
134	सिथरा खुर्द	121.81	126	126	678	378	300	93	98	...	...	164	36
135	टुटुई खान	118.17	53	63	318	167	151	83	72	...	...	78	29
136	बिरमऊ	132.34	106	130	729	404	325	37	38	...	...	114	23
137	दुलोचन्दपुर	71.23	61	70	466	236	230	...	...	...	...	102	22
138	बरवा	154.19	136	174	889	477	412	293	239	...	...	161	42
139	मुडेरा	170.38	185	199	1,005	532	473	203	184	...	...	277	103
140	फैजाबाद	123.43	36	37	232	121	111	24	19	...	...	45	17
141	अरहरियामऊ	201.12	154	178	1,113	597	516	121	111	...	...	387	207
	न्याय पंचायत गौरीकरन का योग	2,598.99	1,518	1,797	10,637	5,851	4,786	1,205	939	...	...	2,472	928
142	मदारीपुर	92.27	79	101	570	302	268	116	85	...	...	158	64
143	ततारपुर	461.76	253	291	1,778	984	794	179	133	...	...	301	78
144	कुंवरपुर	141.65	119	144	854	471	383	99	74	...	...	234	90
145	उम्मतपुर	57.06					गैर आबाद						
146	पचलख	444.36	207	266	1,578	848	730	217	165	...	...	253	135
147	देव ब्रह्मपुर	148.93	118	150	805	449	356	71	40	...	...	354	114
148	देवोपुर	89.03	73	79	514	289	225	28	19	...	...	47	14

RURAL PRIMARY CENSUS ABSTRACT

BHOGNIPUR TAHSIL (RURAL)—5

15	16	17	18	19	20	21	22	23	24	25	26	27	28	2	1
175	...	128	...	32	...	12	...	3	...	3	...	178	304	Taranpur	123
114	3	50	1	53	1	1	...	10	1	...	...	111	174	Baharai	124
63	2	40	...	16	2	1	...	6	...	...	...	72	113	Jagammanpur	125
383	18	321	1	27	17	2	...	33	...	...	...	361	558	Thanwanpur	126
241	31	203	3	21	28	5	...	12	...	...	...	227	360	Bihar	127
90	...	38	...	14	...	...	...	38	...	...	...	174	250	Rairamapur	128
206	11	152	6	40	5	5	...	9	...	...	...	251	420	Bargawan	129
2,541	**161**	**1,355**	**43**	**957**	**110**	**17**	...	**212**	**8**	...	...	**2,764**	**4,361**	**Total of Mundera Nyay Panchayat**	
452	103	232	27	187	72	4	...	29	4	...	...	511	715	Doharapur	130
154	13	85	3	63	9	...	...	6	1	...	...	168	231	Tatui Chand	131
326	17	115	4	115	13	...	...	96	...	...	...	445	625	Sithara Buzurg	132
156	...	97	...	40	...	1	...	18	...	...	...	181	300	Chandamau	133
188	...	95	...	89	...	1	...	3	...	...	...	190	300	Sithara Khurd	134
85	1	58	1	24	...	...	...	3	...	...	...	82	150	Tutui Khan	135
223	1	140	1	82	...	...	...	1	...	...	...	181	324	Birmau	136
113	1	110	1	1	...	...	...	2	...	...	...	123	229	Duichandpur	137
238	16	88	1	130	14	...	...	20	1	...	...	239	396	Barwa	138
257	4	154	2	86	1	8	...	9	1	...	...	275	469	Mundera	136
55	...	24	...	29	...	1	...	1	...	...	...	66	111	Faizabad	140
294	5	157	3	111	1	2	...	24	1	...	...	303	511	Arhariyamau	114
2,826	**120**	**1,850**	**33**	**653**	**81**	**49**	...	**274**	**6**	**41**	**42**	**2,984**	**4,624**	**Total of Gauri Karan Nyay Panchayat**	
136	...	99	...	6	...	3	...	28	...	...	...	166	268	Madaripur	142
461	2	234	1	106	...	...	...	121	1	...	...	523	792	Tatarpur	143
237	15	175	...	54	15	...	...	8	...	...	...	234	368	Kunwarpur	144
					Uninhabited									Ummatpur	145
407	18	282	2	91	16	...	...	34	...	...	...	441	712	Pachlakh	146
205	...	164	...	22	...	11	...	8	...	28	...	216	356	Deo Bramhapur	147
166	58	47	15	119	43	...	...	...	...	...	...	123	167	Debipur	148

5—भोगनीपुर तहसील (ग्रामीण)

1	2	3	4	5	6	7	8	9	10	11	12	13	14
149	नेरा कृपालपुर	228.66	166	190	1,047	574	473	87	70	...	...	221	51
150	नन्हवांपुर	135.98	79	85	477	275	202	37	28	...	...	114	31
151	गौरी करन	424.94	235	273	1,784	998	786	183	139	...	...	459	215
152	बिरमा	374.35	189	218	1,230	661	569	188	177	...	...	331	136
	विकास खण्ड मलासा का योग	**23,681.02**	**11,168**	**12,767**	**75,098**	**40,215**	**34,883**	**10,055**	**8,700**	**15**	**11**	**18,412**	**6,888**
	न्याय पंचायत गुरगाँव का योग	**3,023.51**	**1,897**	**2,122**	**11,863**	**6,392**	**5,471**	**1,568**	**1,393**	**...**	**...**	**2,659**	**1,031**
153	अकोढ़ी	798.07	377	380	2,286	1,219	1,067	332	301	...	...	520	208
154	सुखसौरा	214.49	187	202	1,110	608	502	190	142	...	...	260	86
155	अली अहमदपुर	19.83					गैर आबाद						
156	हीरापुर	176.04	89	115	650	347	303	35	31	...	...	140	33
157	बिदखुरी	243.22	119	122	742	415	329	120	91	...	...	153	80
158	गुरगाँव	564.56	433	512	2,754	1,504	1,250	277	261	...	...	582	246
159	मकरन्दापुर	136.79	110	135	649	347	302	127	110	...	...	198	93
160	हरामऊ	399.84	231	247	1,288	682	606	197	179	...	...	301	141
161	अन्डवाँ	182.12	162	162	927	476	451	113	116	...	...	230	56
162	हैदरपुर	288.55	189	247	1,457	796	661	177	162	...	...	275	88
	न्याय पंचायत बरौर का योग	**4,176.91**	**2,395**	**2,653**	**15,388**	**8,283**	**7,105**	**2,080**	**1,783**	**...**	**...**	**4,074**	**1,819**
163	मीनापुर	158.24	183	183	1,083	575	508	105	118	...	...	346	190
164	बरौर	923.12	732	771	4,259	2,319	1,940	975	788	...	...	1,165	563
165	कुटरा	307.17	72	72	445	238	207	89	78	...	...	44	4
166	बिहारी	229.87	91	98	691	349	342	6	10	...	...	119	27
167	केशी	209.23	171	190	1,236	643	593	115	103	...	...	257	73
168	निगोही	421.29	128	150	822	444	378	120	82	...	...	211	99
169	महोलिया	121.01	41	59	425	229	196	12	10	...	...	94	20
170	किशोरपुर	175.64	115	136	759	402	357	19	14	...	...	219	116
171	बम्हनौती	280.05	195	237	1,283	680	603	128	110	...	...	362	191
172	सैदलीपुर	214.09	101	128	630	351	279	145	96	...	...	187	102

RURAL PRIMARY CENSUS ABSTRACT

BHOGNIPUR TAHSIL (RURAL)—5

15	16	17	18	19	20	21	22	23	24	25	26	27	28	2	1
293	14	230	11	55	2	5	...	3	1	...	...	281	459	Nera Kripalpur	149
120	2	63	1	34	...	4	...	19	1	...	...	155	200	Nanhuwanpur	150
467	2	331	...	98	...	8	...	30	2	13	42	518	742	Gauri Karan	151
334	9	225	3	68	5	18	...	23	1	...	...	327	560	Birma	152
19,844	**1,093**	**13,096**	**556**	**4,453**	**484**	**230**	**17**	**2,065**	**36**	**79**	**1,091**	**20,292**	**32,699**	**Total of Malasa Block**	
3,310	**271**	**1,793**	**105**	**1,164**	**159**	**24**	**3**	**329**	**4**	**13**	**222**	**3,069**	**4,978**	**Total of Gurgoan Nyay Panchayat**	
618	101	362	19	234	82	...	...	22	...	...	16	601	950	Akorhi	153
330	6	243	4	72	2	2	...	13	...	8	154	270	342	Sukhsaura	154
						Uninhabited								Ali Ahamadpur	155
164	65	87	46	50	19	...	...	27	...	...	...	183	238	Hirapur	156
211	33	116	11	81	22	5	...	9	...	1	50	201	246	Bidkhuri	157
836	8	396	3	306	4	8	...	126	1	...	...	668	1,242	Gurgaon	158
181	29	84	14	79	12	2	2	16	1	...	...	166	273	Makarandapur	159
343	14	206	5	102	6	...	1	35	2	4	2	335	590	Haramau	160
215	13	145	3	57	10	3	...	10	...	...	...	261	438	Andawan	161
412	2	154	...	183	2	4	...	71	...	...	...	384	659	Haidarpur	162
4,063	**68**	**2,414**	**24**	**1,034**	**25**	**52**	**5**	**563**	**14**	**8**	**125**	**4,212**	**6,912**	**Total of Baraur Nyay Panchayat**	
300	6	150	1	69	4	8	...	73	1	...	...	275	502	Minapur	163
1,072	22	434	2	416	4	13	5	209	11	...	...	1,247	1,918	Baraur	164
128	1	109	1	19	...	...	...	...	...	...	...	110	206	Kutra	165
189	1	184	1	1	...	4	...	...	...	...	...	160	341	Bihari	166
326	23	271	12	45	11	2	...	8	...	8	47	309	523	Keshi	167
192	1	102	...	69	1	...	...	21	...	...	...	252	377	Nigohi	168
108	...	78	...	14	...	...	...	16	...	...	...	121	196	Maholiya	169
202	1	120	...	63	1	4	...	15	...	...	...	200	356	Kishorpur	170
330	1	212	...	68	...	7	...	43	1	...	...	350	602	Bamahnauti	171
168	...	89	...	77	...	...	...	2	...	...	...	183	279	Saidalipur	172

5—भोगनीपुर तहसील (ग्रामीण)

1	2	3	4	5	6	7	8	9	10	11	12	13	14
173	डुडियामऊ	302.31	89	99	608	325	283	122	96	...	...	144	68
174	कैलई	784.71	367	415	2,398	1,313	1,085	190	146	...	...	788	324
175	मुरादपुर	50.18	110	120	749	415	334	54	52	...	...	138	42
	न्याय पंचायत छतेनी का योग	**2,284.00**	**1,462**	**1,734**	**9,386**	**4,925**	**4,461**	**1,441**	**1,293**	...	...	**2,534**	**1,089**
176	जल्लापुर महेरा	222.59	183	196	983	518	465	154	119	...	...	270	148
177	अनन्तापुर	249.30	216	255	1,344	716	628	234	193	...	...	425	248
178	डोभा	177.26	34	41	251	135	116	...	...	...	...	70	15
179	मुरलीपुर	191.83	133	156	818	415	403	161	159	...	...	206	103
180	डीग	465.00	244	306	1,489	785	704	422	387	...	...	378	169
181	दीक्षितन पुरवा	36.42	13	16	84	42	42	...	...	...	...	23	18
182	छतैनी	219.35	173	211	1,084	560	524	75	74	...	...	339	147
183	हासेमऊ	137.19	123	147	856	444	412	183	167	...	...	248	104
184	मोहदियापुर	96.32	83	95	488	266	222	132	130	...	...	103	34
185	असेवा	312.83	163	193	1,171	595	576	31	23	...	...	314	69
186	मुतहारापुर	95.91	97	118	818	449	369	49	41	...	...	158	34
	न्याय पंचायत मलासा का योग	**3,305.58**	**1,135**	**1,489**	**9,676**	**5,192**	**4,434**	**772**	**651**	...	...	**2,651**	**994**
187	टोडरपुर	284.10	98	119	750	401	349	46	39	...	...	157	21
188	माबर	927.98	214	254	1,523	799	724	136	128	...	...	337	91
189	मोहम्मदपुर	716.72	209	326	2,274	1,221	1,053	112	94	...	...	630	294
190	अकबरनगर	98.75	94	115	758	409	349	56	46	...	...	233	63
191	गिरदौं	390.13	143	162	1,073	585	488	321	264	...	...	241	68
192	भिखारीपुर	52.20					गैर आबाद						
193	मलासा	759.62	291	427	2,709	1,450	1,259	80	61	...	...	901	405
194	असलापुर	76.08	86	86	589	327	262	21	19	...	...	152	52
	न्याय पंचायत लवरसी का योग	**4,127.14**	**1,232**	**1,345**	**8,689**	**4,655**	**4,034**	**842**	**709**	...	...	**1,939**	**522**
195	गोपालपुर भोगनीपुर	182.52	89	89	816	451	365	89	68	...	...	140	18
196	जगदीशपुर	715.10	106	132	836	450	386	54	38	...	...	210	32
197	सरौटा	687.59	190	214	1,294	724	570	53	44	...	...	235	11

RURAL PRIMARY CENSUS ABSTRACT

BHOGNIPUR TAHSIL (RURAL)—5

15	16	17	18	19	20	21	22	23	24	25	26	27	28	2	1
157	3	76	...	60	3	4	...	17	...	...	...	168	280	Dundiyamau	173
671	8	403	7	107	...	10	...	151	1	...	...	642	1,077	Kailai	174
220	1	186	...	26	1	...	...	8	...	...	78	195	255	Muradpur	175
2,393	**157**	**1,524**	**87**	**573**	**64**	**39**	**1**	**257**	**5**	**4**	**12**	**2,528**	**4,292**	**Total of Chhataini Nyay Panchayat**	
265	40	121	9	120	30	5	...	19	1	...	...	253	425	Jallapur Mahera	176
332	86	205	65	77	20	1	...	49	1	4	4	380	538	Anantapur	177
75	...	70	...	...	...	...	...	5	...	...	...	60	116	Dubha	178
224	1	125	1	97	...	...	...	2	...	...	1	191	401	Murlipur	179
393	13	203	6	71	7	4	...	115	...	...	...	392	691	Deeg	180
19	...	15	...	3	...	...	...	1	...	...	...	23	42	Dikchhitan Purwa	181
277	4	169	...	82	2	15	1	11	1	...	...	283	520	Chhataini	182
176	4	103	1	45	1	8	...	20	2	...	...	268	408	Hasemau	183
121	6	39	2	70	4	...	...	12	...	...	3	145	213	Mohadiyapur	184
303	...	284	...	5	...	6	...	8	...	...	4	292	572	Asewa	185
208	3	190	3	3	...	...	...	15	...	...	...	241	366	Mutharapur	186
2,421	**44**	**1,821**	**27**	**228**	**6**	**36**	**6**	**336**	**5**	**27**	**71**	**2,744**	**4,369**	**Total of Malasa Nyay Panchayat**	
178	6	125	4	12	1	...	...	41	1	21	67	202	276	Tondarpur	187
418	7	333	6	20	...	26	1	39	...	...	...	381	717	Mawar	188
541	...	322	...	63	...	3	...	153	...	6	4	674	1,049	Mohammadpur	189
188	...	160	...	17	...	...	...	11	...	...	...	221	349	Akbarnagar	190
283	5	169	2	99	3	1	...	14	...	...	...	302	483	Girdaun	191
						Uninhabited								Bhikharipur	192
667	26	584	15	15	2	6	5	62	4	...	...	783	1,233	Malasa	193
146	...	128	...	2	...	...	...	16	...	...	...	181	262	Asalapur	194
2,263	**58**	**1,790**	**25**	**396**	**31**	**10**	**1**	**157**	**1**	**2**	**205**	**2,390**	**3,771**	**Total of Lawarsi Nyay Panchayat**	
200	1	166	...	23	1	...	...	11	...	...	1	251	363	Gopalpur Bhoganipur	195
226	2	194	...	16	2	...	...	16	...	...	...	224	384	Jagdishpur	196
319	6	280	3	30	3	...	...	9	...	...	...	405	564	Sarauta	197

5—भोगनीपुर तहसील (ग्रामीण)

1	2	3	4	5	6	7	8	9	10	11	12	13	14
198	लवरसी	355.33	201	208	1,205	617	588	154	163	...	...	284	74
199	साहबापुर	187.38	74	74	511	257	254	15	13	...	...	94	47
200	चौकी	162.28	140	141	1,080	558	522	85	80	...	...	259	121
201	कछगाँव	895.20	168	215	1,355	731	624	189	137	...	...	322	128
202	सिहारी	578.72	177	185	1,136	621	515	200	160	...	...	275	67
203	रसूलपुर मुरन्डा	363.02	87	87	456	246	210	3	6	...	...	120	24
	न्याय पंचायत सनायन खेड़ा का योग	**3,218.17**	**1,656**	**1,906**	**11,151**	**5,980**	**5,171**	**1,626**	**1,438**	**15**	**11**	**2,756**	**948**
204	लेवामऊ	207.61	144	186	1,006	546	460	120	117	...	...	269	103
205	सनायन खेड़ा	690.42	372	434	2,551	1,378	1,173	396	337	...	...	710	247
206	सनायसल बाहन	352.90	55	64	392	227	165	32	24	...	...	77	21
207	बिजईपुर	702.15	250	304	1,756	909	847	200	201	...	...	346	91
208	हरदुआ खालसा	133.15	71	90	585	314	271	83	65	...	...	102	26
209	तुर्कीमऊ	283.69	179	198	1,210	637	573	148	135	15	11	270	118
210	गुलौली	378.39	298	323	1,860	996	864	259	237	...	...	500	193
211	कुढ़वा	189.40	140	144	838	462	376	213	169	...	...	203	35
212	जाफराबाद	184.95	111	121	676	362	314	137	120	...	...	199	92
213	इनायतपुर	95.51	36	42	277	149	128	38	33	...	...	80	22
	न्याय पंचायत गुढ़ा का योग	**3,625.71**	**1,391**	**1,513**	**8,945**	**4,788**	**4,157**	**1,726**	**1,513**	**...**	**...**	**1,799**	**485**
214	बम्हरौली	682.73	110	124	686	369	317	182	152	...	...	145	63
215	भरतौली	549.99	132	153	900	468	432	13	11	...	...	169	17
216	गुढ़ा	737.77	269	304	1,884	1,042	842	361	320	...	...	364	73
217	धार	323.76	217	224	1,398	731	667	203	189	...	...	293	60
218	पुलन्दर	554.03	330	350	1,983	1,061	922	476	400	...	...	425	139
219	जरसेन	777.43	333	358	2,094	1,117	977	491	441	...	...	403	133

RURAL PRIMARY CENSUS ABSTRACT

BHOGNIPUR TAHSIL (RURAL)—4

15	16	17	18	19	20	21	22	23	24	25	26	27	28	2	1
331	13	256	10	51	3	2	...	22	...	2	199	284	376	Lawarsi	198
139	...	134	...	4	...	...	...	1	...	...	...	118	254	Sahabapur	199
242	...	150	...	49	...	...	...	43	...	...	...	316	522	Chauki	200
357	34	242	11	65	22	8	1	42	...	...	...	374	590	Kachhagaon	201
320	1	261	...	51	...	...	...	8	1	...	...	301	514	Sihari	202
129	1	107	1	17	...	...	...	5	...	...	5	117	204	Rasulpur Muranda	203
2,982	**234**	**2,004**	**80**	**657**	**149**	**48**	**...**	**273**	**5**	**7**	**179**	**2,991**	**4,758**	**Total of Sanayan Khera Nyay Panchayat**	
260	73	207	53	35	19	2	...	16	1	2	...	284	387	Lawamau	204
668	31	416	8	160	22	13	..	79	1	...	20	710	1,122	Sanya Khera	205
104	2	91	...	9	1	...	...	4	1	2	1	121	162	Sanayasal Bahan	206
473	10	378	1	74	9	10	...	11	...	...	33	436	804	Bijaipur	207
150	1	80	...	23	...	...	...	47	1	3	54	161	555	Hardua Khalsa	208
296	18	198	14	56	4	2	...	40	...	...	...	341	216	Turkimau	209
547	5	314	...	162	4	13	...	58	1	...	71	449	788	Gulauli	210
240	5	145	...	94	5	...	...	1	...	...	...	222	371	Kurhwa	211
175	68	126	3	40	65	...	...	9	...	...	...	187	246	Jafarabad	212
69	21	49	1	4	20	8	...	...	...	...	...	80	107	Inayatpar	213
2,412	**261**	**1,750**	**208**	**491**	**50**	**21**	**1**	**150**	**2**	**18**	**277**	**2,358**	**3,619**	**Total of Gura Nyay Panchayat**	
184	51	154	49	26	2	...	...	4	...	...	...	185	266	Bamharauli	214
254	...	217	...	18	...	13	...	6	...	5	109	209	323	Bhartauli	215
534	149	449	137	73	12	...	...	12	...	...	...	508	693	Gurha	216
390	13	264	1	88	11	...	...	38	1	10	97	331	557	Dhar	217
507	7	360	3	96	3	6	...	45	1	3	71	551	844	Pulandar	218
543	41	306	18	190	22	2	1	45	...	...	...	574	936	Jarsen	219

5—भोगनीपुर तहसील (ग्रामीण)

1	2	3	4	5	6	7	8	9	10	11	12	13	14
	विकास खण्ड अमरौधा का योग	**35,401.07**	**16,494**	**18,439**	**103,394**	**58,262**	**50,132**	**12,649**	**10,442**	**5**	**3**	**24,512**	**8,014**
	न्याय पंचायत कथरी का योग	**4,348.92**	**1,747**	**1,945**	**11,739**	**6,222**	**5,517**	**631**	**560**	...	...	**2,436**	**540**
220	कमलपुर	917.86	374	423	2,603	1,339	1,264	76	75	...	...	668	114
221	सट्टी	566.58	487	563	3,566	1,887	1,679	276	239	...	...	650	212
222	कथरी	581.55	250	285	1,676	888	788	115	108	...	...	320	54
223	किशनपुर	579,94	138	142	858	448	410	23	25	...	...	172	28
224	खरका	350,07	93	93	510	274	236	...	...	...	...	106	31
225	खरतला	309.60	71	83	472	245	227	...	...	...	...	87	9
226	खरतला कटरी	116.15					गैर आबाद						
227	दिबैर	927.17	334	356	2,054	1,141	913	141	113	...	...	483	92
	न्याय पंचायत शाहजहाँपुर का योग	**2,564 18**	**1,786**	**2,025**	**11,998**	**6,551**	**5,447**	**1,590**	**1,241**	...	...	**3,033**	**996**
228	शाहजहाँपुर	480.38	354	430	2,352	1,264	1,088	472	372	...	...	644	275
229	जहाँगीरपुर	593.69	383	433	2,607	1,432	1,175	456	361	...	...	705	223
230	बहेरीमाह	265.08	193	228	1,457	819	638	120	91	...	...	287	87
231	अगुरी	296.24	155	177	1,012	571	441	94	65	...	...	280	65
232	डढ़वापुर	94.30	126	142	700	376	324	72	62	...	...	205	84
233	रुरगांव	288.55	213	232	1,368	722	646	99	83	...	...	307	114
234	महकापुर	118.17	72	72	558	304	254	...	...	...	...	153	23
235	शेखपुर	308.79	271	292	1,808	994	814	277	207	...	...	426	123
236	बसावनपुर	118.98	19	19	136	69	67	...	...	...	...	26	2
	न्याय पंचायत अमरौधा का योग	**3,168.39**	**1,063**	**1,157**	**6,688**	**3,592**	**3,096**	**660**	**479**	...	...	**1,458**	**370**
237	नौबतपुर	289.77	181	209	1,251	683	568	148	110	...	...	327	76
238	टयोगा	949.02	269	290	1,689	913	776	38	32	...	...	326	33
239	शाहपुर	382.44					गैर आबाद						
240	मोहम्मदपुर भोगनीपुर	263.86	1	1	1	1	...	...	...	...	...	1	...

RURAL PRIMARY CENSUS ABSTRACT

BHOGNIPUR TAHSIL (RURAL)—5

15	16	17	18	19	20	21	22	23	24	25	26	27	28	2	1
28,122	1,580	17,523	542	6,735	797	570	106	3,293	135	250	1,292	29,890	47,260	**Total of Amraudha Nyay Panchayat**	
2,956	127	2,161	9	641	114	26	1	128	3	69	182	3,197	5,268	**Total of Katheri Nyay Panchayat**	
628	3	576	1	10	1	13	...	29	1	69	182	642	1,079	Kamalpur	220
922	28	340	6	523	19	2	1	57	2	...	...	965	1,651	Satti	221
400	94	339	1	39	93	2	...	20	...	...	...	488	694	Kathari	222
212	2	193	1	7	1	8	...	4	...	...	...	236	408	Kishanpur	223
152	...	130	...	15	...	1	...	6	...	...	...	122	236	Kharka	224
100	...	89	...	10	...	...	...	1	...	...	...	145	227	Khartala	225
						Uninhabited								Khartala Katari	226
542	...	494	...	37	...	...	...	11	...	...	...	599	913	Dibair	227
3,167	117	2,024	39	800	80	65	2	278	5	...	11	3,384	5,319	**Total of Shahjahanpur Nyay Panchayat**	
615	26	323	9	203	14	18	1	71	2	...	...	649	1,062	Shahjahanpur	228
683	32	333	5	278	25	12	...	60	2	...	...	749	1,143	Jahangirpur	229
411	9	282	2	89	7	5	...	35	...	...	...	408	629	Baherimau	230
279	33	218	7	44	25	3	1	14	...	...	...	292	408	Auguri	231
204	4	107	3	74	...	...	...	23	1	...	...	172	320	Darhwapur	232
388	2	251	1	75	1	20	...	42	...	...	...	334	644	Rurgaon	233
127	1	126	1	...	...	...	...	1	...	...	...	177	253	Mahkapur	234
430	9	356	1	37	8	7	...	30	...	...	11	564	794	Shekhpur	235
30	1	28	1	...	...	...	...	2	...	...	...	39	66	Basawanpur	236
1,621	185	1,208	107	304	74	12	2	97	2	1	...	1,970	2,911	**Total of Amraudha Nyay Panchayat**	
228	7	185	4	28	3	...	...	15	...	...	...	455	561	Naubatpur	237
442	...	414	...	22	...	...	...	6	...	...	...	471	776	Teuga	238
						Uninhabited								Shahpur	239
...	...	...	...	...	...	...	...	...	...	1	...	...	...	Mohammadpur Bhoganipur	240

5—भोगनीपुर तहसील (ग्रामीण)

1	2	3	4	5	6	7	8	9	10	11	12	13	14
241	पातेपुर	352.90	49	52	359	199	160	39	42	...	...	55	8
242	गिरधरपुर	399.84	153	162	980	526	454	63	45	...	...	272	136
243	सलेमपुर	44.92	75	75	336	187	149	132	93	...	...	75	15
244	अजैयापुर	99.96	34	34	185	96	89	...	...	...	...	53	18
245	मऊखास	144.88	152	164	917	466	451	173	153	...	...	148	60
246	लंगड़े का पुरवा	50.18	36	45	320	172	148	...	...	...	...	92	12
247	गौरी रज्जन	190.62	113	125	650	349	301	7	4	...	...	109	12
	न्याय पंचायत माचा का योग	2,027.53	1,635	1,868	10,542	5,697	4,845	1,649	1,371	...	...	2,911	1,265
248	सुजगवां	280.05	190	229	1,282	708	574	69	53	...	...	376	135
249	श्याम सुन्दरपुर	93.08	93	110	638	341	297	170	132	...	...	130	45
250	असुवापुर	115.34	51	71	403	211	192	179	150	...	...	86	26
251	खलासपुर	80.13	15	15	67	39	28	23	16	...	...	2	1
252	माचा	326.59	295	332	1,844	975	869	304	266	...	...	615	320
253	अल्लाहपुर	84.18	93	96	517	282	235	143	121	...	...	173	72
254	कल्ला	190.61	142	175	1,118	594	524	234	192	...	...	338	174
255	सुनरापुर	207.21	75	91	516	280	236	...	...	...	...	120	37
256	हरदुवा ऐमा	66.78	75	88	559	292	267	15	13	...	...	24	2
257	अहरौली शेख	210.85	250	278	1,665	890	776	121	101	...	...	374	163
258	कुसरजापुर	149.33	106	129	675	378	297	125	83	...	...	235	100
259	चक जलाल	50.58	3	3	14	14	...	...	...	...	...	9	...
260	चक नोनिया	21.04					गैर आबाद						
261	रैगंवा	98.34	115	115	645	345	300	253	233	...	...	171	54
262	मीरपुर	53.42	132	136	598	348	250	13	11	...	...	258	136
	न्याय पंचायत अटवा कला का योग	2,097.95	1,134	1,250	6,892	3,729	3,163	1,606	1,285	5	3	1,873	765
263	रनियां	312.03	176	186	1,025	568	457	250	182	...	...	206	87
264	पिलखिनी	165.52	157	162	908	489	419	377	292	...	...	219	66
265	बढ़ौली	270.74	165	187	1,075	567	508	226	210	5	3	328	163
266	गदाई खेड़ा	176.85	116	121	653	353	300	63	44	...	...	225	125

RURAL PRIMARY CENSUS ABSTRACT

BHOGNIPUR TAHSIL (RURAL)—5

15	16	17	18	19	20	21	22	23	24	25	26	27	28	2	1
103	47	92	44	6	1	2	2	3	...	...	...	96	113	Patepur	241
247	...	157	...	49	...	7	...	34	...	...	...	279	454	Girdharpur	242
83	3	44	...	30	3	...	...	9	...	...	...	104	146	Salempur	243
43	...	36	...	...	...	...	...	7	...	...	...	53	89	Anjaiyapur	244
242	125	111	58	110	65	3	...	18	2	...	...	224	326	Maukhas	245
76	...	73	...	...	...	...	...	3	...	...	...	96	148	Langare ka Purwa	246
157	3	96	1	59	2	...	...	2	...	...	...	192	298	Gauri Rajjan	247
2,586	**162**	**1,244**	**51**	**705**	**61**	**100**	**2**	**537**	**48**	**1**	**111**	**3,110**	**4,572**	**Total of Macha Nyay Panchayat**	
329	21	231	2	31	...	...	...	67	19	...	...	379	553	Sujgaon	248
143	2	68	...	65	2	...	...	10	...	...	...	198	295	Shyam Sundarpur	249
94	52	52	21	36	31	2	...	4	...	...	...	117	140	Asuapur	250
25	16	...	...	...	...	...	...	25	16	...	...	14	12	Khalaspur	251
459	11	264	6	126	3	26	1	43	1	...	1	516	857	Macha	252
132	13	71	5	52	7	1	...	8	1	...	...	150	222	Allahpur	253
278	9	148	9	86	...	3	...	41	...	...	...	316	515	Kalla	254
135	2	76	...	50	2	...	...	9	...	...	...	145	234	Sunrapur	255
157	2	60	2	97	...	...	...	...	...	1	110	134	155	Hardua Aima	256
360	7	113	1	103	5	23	1	121	...	...	...	530	769	Ahrauli Shekh	257
162	16	92	4	32	10	9	...	29	2	...	...	216	281	Kusrajapur	258
14	...	...	...	...	...	...	...	14	...	...	...	...	...	Chak Jalal	259
						Uninhabited								Chak Noniyan	260
146	8	53	1	25	1	7	...	61	6	...	...	199	292	Raigawa	261
152	3	16	...	2	...	29	...	105	3	...	...	196	247	Mirpur	262
1,836	**176**	**1,100**	**53**	**572**	**109**	**28**	**13**	**136**	**1**	**...**	**...**	**1,893**	**2,987**	**Total of Atva Kalan Nyay Panchayat**	
274	15	133	8	129	7	...	...	12	...	...	...	294	442	Raniya	263
245	6	132	2	107	4	1	...	5	...	...	...	244	413	Pilkhini	264
309	...	164	...	121	...	2	...	22	...	...	...	258	508	Barhauli	265
165	5	105	2	35	2	7	...	18	1	...	...	188	295	Gadai Khera	266

5—भोगनीपुर तहसील (ग्रामीण)

1	2	3	4	5	6	7	8	9	10	11	12	13	14
267	अटवा	357.35	99	109	623	339	284	191	162	...	...	186	75
268	पुखरायां (देहात)	283.69	98	113	677	377	300	145	116	...	...	191	59
269	चक चालपुर	129.50	120	141	727	386	341	107	94	...	...	230	116
270	दुर्गादास	103.20	67	79	430	224	206	25	22	...	...	123	39
271	परेहरापुरा	168.76	73	73	345	200	145	200	145	...	...	41	1
272	उमरिया	130.31	63	79	429	226	203	22	18	...	...	124	34
	न्याय पंचायत नोनापुर का योग	**2,888.34**	**1,962**	**2,186**	**12,740**	**6,858**	**5,872**	**2,240**	**1,834**	**...**	**...**	**2,876**	**1,035**
273	बुधेड़ा भोगनीपुर	224.61	13	13	76	38	38	...	...	...	...	9	1
274	भोगनीपुर	361.40	402	435	2,359	1,295	1,064	355	268	...	...	584	179
275	सिखमापुर	138.00	122	125	779	415	364	99	83	...	...	177	15
276	हलधरपुर	129.91	162	181	1,027	557	470	375	307	...	...	198	88
277	बिरोहा	139.62	124	142	817	439	378	235	201	...	...	92	36
278	चादांपुर	267.91	211	232	1,462	790	672	267	194	...	...	313	142
279	नोनापुर	283.29	215	247	1,298	694	604	275	229	...	...	301	127
280	गौर	414.41	226	245	1,378	756	622	282	250	...	...	320	118
281	हरहरा	240.80	164	183	1,128	609	519	114	85	...	...	234	62
282	सुजौर	507.49	224	260	14,92	776	716	217	203	...	...	378	216
283	प्रेमपुर	180.90	99	123	924	499	425	21	14	...	...	270	71
	न्याय पंचायत करियापुर का योग	**3,816.33**	**1,446**	**1.633**	**9,763**	**5,231**	**4,532**	**791**	**644**	**...**	**...**	**1,772**	**542**
284	उदईपुर	239.18	54	76	404	221	183	...	...	...	...	69	50
285	पिपरी	165.52	65	76	364	190	174	126	114	...	...	70	25
286	जलपुरा	115.74	86	86	517	278	239	65	59	...	...	136	20
287	कैथरा	186.57	44	44	261	129	132	15	16	...	...	29	27
288	काना खेड़ा	59.90	85	85	538	276	262	25	27	...	...	141	60
289	पुरैनी	224.20	88	105	760	403	357	39	32	...	...	166	28
290	करियापुर भोगनीपुर	329.02	98	129	713	393	320	17	11	...	...	164	48
291	चौरा	227.85	78	99	547	275	272	62	56	...	...	97	8
292	दौलतपुर	522.87	196	228	1,328	709	619	152	122	...	...	209	26
293	डिलौलिया कछार	108.86					गैर आबाद						

RURAL PRIMARY CENSUS ABSTRACT

BHOGNIPUR TAHSIL (RURAL)—5

15	16	17	18	19	20	21	22	23	24	25	26	27	28	2	1
167	...	79	...	58	...	2	...	28	...	...	...	172	284	Atwa	267
169	68	99	26	38	29	15	13	17	...	...	...	208	232	Pukhrayan (Dehat)	268
192	56	111	...	57	56	1	...	23	...	...	...	194	285	Chak Chalpur	269
108	17	88	11	17	6	...	...	3	...	...	...	116	189	Durgadaspur	270
98	2	91	1	5	1	...	...	2	...	...	...	102	143	Pareharapur	271
109	7	98	3	5	4	...	...	6	...	...	...	117	196	Umariya	272
3,477	**158**	**1,885**	**17**	**1,086**	**68**	**94**	**32**	**412**	**41**	**14**	**265**	**3,377**	**5,509**	**Total of Nonapur Nyay Panchayat**	
21		21	...	...	...	...	...	...	...	...	...	17	38	Budhera Bhognipur	273
678	40	286	5	185	2	71	32	136	1	1	...	616	1,024	Bhognipur	274
206	3	132	...	48	2	2	...	24	1	...	...	209	361	Sikhamapur	275
287	14	117	8	112	3	2	...	56	3	...	...	270	456	Haldharpur	276
235	12	129	...	102	12	1	...	3	...	...	...	204	366	Biroha	277
363	18	86	2	236	16	2	...	39	...	4	...	423	654	Chandapur	278
380	27	193	2	122	22	12	...	53	3	...	...	314	577	Nonapur	279
383	38	234	...	84	5	1	...	69	33	6	139	362	445	Gaur	280
303	6	279	...	23	6	...	...	1	...	...	...	306	513	Harhara	281
400	...	231	...	157	...	3	...	9	...	3	66	373	650	Sujaur	282
216	...	177	...	17	...	...	...	22	...	...	...	283	425	Prempur	283
2,449	**116**	**1,514**	**31**	**639**	**85**	**25**	**...**	**271**	**...**	**23**	**5**	**2,759**	**4,411**	**Total of Kariyapur Nyay Panchayat**	
101	3	50	3	9	...	3	...	39	...	...	...	120	180	Udaipur	284
94	48	71	18	16	30	...	...	7	...	...	...	96	126	Pipri	285
131	1	87	...	34	1	...	...	10	...	...	3	147	235	Jalpura	286
72	...	34	...	38	...	...	...	...	...	...	...	57	132	Kaithara	287
129	3	102	...	27	3	...	...	...	...	...	...	147	259	Kana Khera	288
192	3	167	...	12	3	...	...	13	...	...	...	211	354	Puraini	289
189	2	129	1	8	1	5	...	47	...	...	...	204	318	Kariyapur Bhoganipur	290
158	1	58	...	22	1	...	...	78	...	...	...	117	271	Chaura	291
312	20	186	6	89	14	...	...	37	...	...	...	397	599	Daulatpur	292
						Uninhabited								Dilauliya Kachhar	293

5—भोगनीपुर तहसील (ग्रामीण)

1	2	3	4	5	6	7	8	9	10	11	12	13	14
294	डिलोलिया बांगर	414.82	165	186	1,117	603	514	32	29	...	...	80	13
295	बिल्हापुर	215.71	248	280	1,691	911	780	131	84	...	...	270	179
296	नगसिया	379.61	160	160	1,029	562	467	85	56	...	...	266	37
297	रसूलपुर भलार बांगर	582.77	79	79	494	281	213	42	38	...	...	75	21
298	रसूलपुर भलार कटरी	43.71					गैर आबाद						
	न्याय पंचायत सरैया का योग	**4,276.87**	**1,303**	**1,575**	**9,543**	**5,191**	**4,352**	**747**	**612**	...	...	**1,870**	**311**
299	अस्तिया	271.96	86	97	571	307	264	99	84	...	...	129	38
300	अमिलिया	251.32	132	161	971	519	452	20	19	...	...	199	19
301	बऊवां	120.60	28	41	244	129	115	...	...	...	...	63	14
302	नथुवापुर	108.86	56	63	367	196	171	28	31	...	...	115	25
303	महेरा	631.33	151	169	1,004	552	452	219	172	...	...	231	71
304	सरांय	443.15	196	245	1,478	824	654	86	78	...	...	243	51
305	सुल्तनापुर	335.50	157	190	1,231	627	604	60	60	...	...	275	40
306	भुइसरांय	106.84					गैर आबाद						
307	गौरी	297.05	197	227	1.554	868	686	72	42	...	...	245	14
308	क्योटरा बांगर	313.64	94	110	556	310	246	14	10	...	...	113	21
309	चपरघटा	1,336.32	206	272	1,567	859	708	149	116	...	...	257	18
310	क्योटरा कटरी	60.30					गैर आबाद						
	न्याय पंचायत गौसंगज का योग	**2,972.09**	**2,451**	**2,662**	**15,662**	**8,359**	**7.303**	**1,690**	**1,490**	...	...	**3.784**	**1.463**
311	चपरेहटा	662.49	353	404	2,260	1,227	1,033	237	194	...	...	435	52
312	जुनेदापुर	724.81	227	247	1,362	717	645	300	268	...	...	326	99
313	फत्तेपुर	329.02	692	703	4,660	2,471	2,189	435	395	...	...	1,022	448
314	कृपालपुर	661.68	120	122	796	440	356	147	110	...	...	156	17
315	हलियापुर	251.72	70	77	412	209	203	...	...	...	...	57	17
316	मूसानगर कछार	14.16					गैर आबाद						
317	मूसानगर बांगर	122.62	134	145	698	384	314	100	90	...	...	142	38
318	गौसगंज	115.34	820	926	5,292	2,807	2,485	463	419	...	...	1,614	783
319	रसूलपुर	90.25	35	38	182	104	78	8	4	...	...	32	9

RURAL PRIMARY CENSUS ABSTRACT

BHOGNIUR TAHSIL (RURAL)—5

15	16	17	18	19	20	21	22	23	24	25	26	27	28	2	1
312	2	291	2	19	...	...	...	2	...	...	...	291	512	Dilauliya Bangar	294
474	7	138	1	306	6	5	...	25	...	23	2	414	771	Bilahpur	295
197	21	133	...	39	21	12	...	13	...	...	...	365	446	Nagasiya	296
88	5	68	...	20	5	...	...	...	...	...	...	193	208	Rasulpur Bhalar Bangar	297
					Uninhabited									Rasulpur Bhalar Katari	298
2,544	145	1,983	84	344	45	71	13	145	2	92	456	2,555	3,751	**Total of Saraiya Nyay Panchayat**	
152	50	139	48	7	2	...	...	6	...	...	...	155	214	Astiya	299
287	...	253	...	7	...	...	...	27	...	1	172	231	280	Amiliya	300
63	1	59	1	...	...	1	...	3	...	...	...	66	114	Bauwan	301
86	1	65	1	10	...	3	...	8	...	...	...	110	170	Nathuwa	302
256	1	138	...	87	...	3	...	28	1	7	58	289	393	Mahera	303
401	58	210	6	95	38	58	13	38	1	...	17	423	579	Sarai	304
289	11	269	9	2	2	6	...	12	...	36	111	302	482	Sultanapur	305
					Uninhabited									Bhuisarai	306
457	...	434	...	11	...	...	...	12	...	...	...	411	686	Gauri	307
129	13	101	13	25	...	...	...	3	...	48	96	133	137	Keotra Bangar	308
424	10	315	6	100	4	...	...	9	...	...	2	435	696	Chapar Ghata	309
					Uninhabited									Keotra Katari	310
4,110	310	1,635	121	1,145	117	142	49	1,188	32	14	192	4,235	6,801	**Total of Gausganj Nyay Panchayat**	
601	11	433	...	143	10	4	...	21	1	4	62	622	960	Chaprehata	311
375	188	194	104	137	77	1	1	43	6	...	...	342	457	Junedapur	312
1,270	41	470	16	459	18	22	1	319	6	...	56	1,201	2,092	Fattepur	313
226	...	226	...	...	...	...	...	...	...	...	...	214	356	Kripalpur	314
109	1	74	...	30	...	...	...	5	1	10	70	90	132	Haliyapur	315
					Uninhabited									Musanagar Kachhar	316
199	39	47	1	61	1	65	37	26	...	...	...	185	275	Musanagar Bangar	317
1,268	30	152	...	301	11	50	1	765	18	...	4	1,539	2,451	Gausganj	318
62	...	39	...	14	...	...	...	9	...	...	...	42	78	Rasulpur	319

5—भोगनीपुर तहसील (ग्रामीण)

1	2	3	4	5	6	7	8	9	10	11	12	13	14
	न्याय पंचायत देवरहटा कटारी का योग	**7,240.47**	**1.967**	**2,188**	**12,827**	**6,822**	**6,085**	**1,105**	**936**	...	...	**2,449**	**707**
320	पनियामऊ	237.15	71	99	583	289	294	52	40	...	...	165	111
321	दुधनिया	155.00	57	57	329	178	151	...	...	...	...	9	1
322	लखनापुर	225.42	92	106	728	391	337	33	27	...	...	141	14
323	नगबां बांगर	233.92	40	43	225	121	104	...	...	...	...	31	12
324	नगवां कछार	81.34					गैर आबाद						
325	सलारपुर	389.32	62	77	356	182	174	4	7	...	...	50	14
326	देवराहट कटरी	79.32					गैर आबाद						
327	सेल्हूपुर	382.44	161	167	866	472	394	77	51	...	...	193	79
328	मदनूपुर	189.40	46	47	404	210	194	...	...	...	...	56	5
329	बरौली	509.92	206	252	1,362	724	638	215	198	...	...	279	108
330	सिमनापुर	48.16					गैर आबाद						
331	जलालपुर	238.77	123	136	811	447	364	220	161	...	...	167	53
332	फैजुल्लापुर	48.16	8	8	43	24	19	4	1	...	...	7	2
533	देवराहट बांगर	1,896.42	586	637	3,691	1,930	1,761	197	182	...	...	676	140
334	नगीना बांगर	800.09	215	227	1,414	772	642	106	100	...	...	263	35
335	नगीना कटरी	64.35					गैर आबाद						
336	बम्हरौलीघाट बांगर	879.41	157	189	1,160	644	516	94	79	...	...	262	93
337	बम्हरौलीघाट कटरी	79.73					गैर आबाद						
338	अहरौलीघाट बांगर	651.16	143	143	855	438	417	103	90	...	...	150	40
339	अहरौलीघाट कटरी	50.99					गैर आबाद						

RURAL PRIMARY CENSUS ABSTRACT

BHOGNIPUR TAHSIL (RURAL)—5

15	16	17	18	19	20	21	22	23	24	25	26	27	28	2	1
376	84	2,769	39	500	43	7	1	100	1	36	130	3,410	5,791	**Total of Katari Nyay Panchayat**	
128	1	89	...	25	1	...	...	14	...	...	...	161	293	Paniyamau	320
65	1	65	1	...	...	...	...	...	...	...	...	113	150	Dudhaniya	321
157	...	132	...	17	...	1	...	7	...	4	...	230	337	Lakhanapur	322
63	...	49	...	13	...	1	...	...	...	2	3	56	101	Nagwan Banbar	323
					Uninhabited									Nagwan Kachhar	324
96	...	81	...	13	...	1	...	1	...	...	4	86	170	Salarpur	325
					Uninhabited									Deorahat Katari	326
249	...	190	...	52	...	...	...	7	...	...	...	223	394	Selhupur	327
98	...	98	...	...	...	...	...	...	...	...	...	112	194	Madanupur	328
354	1	240	1	101	...	1	...	12	...	12	110	358	527	Barauli	329
					Uninhabited									Simnapur	330
244	24	142	2	92	22	...	...	10	...	...	...	203	340	Jalalpur	331
14	3	11	3	3	...	...	...	...	...	...	...	10	16	Faizullapur	332
970	27	823	17	107	9	3	1	37	...	...	...	960	1,734	Deorhat Bangar	333
434	10	372	1	60	9	...	...	2	...	...	...	338	632	Nagina Bangar	334
					Uninhabited									Nagina Katari	335
325	3	310	...	8	2	...	...	7	1	16	6	303	507	Bamharauli Ghat Bangar	336
					Uninhabited									Bamharauli Ghat Katari	33
179	14	167	14	9	...	...	...	3	...	2	7	257	396	Aharaulighat Bangar	338
					Uninhabited									Aharaulighat Katari	339

5—भोगनीपुर तहसील (नगरीय)

लोकेशन कोड नं० Location Code No.	नगर/वार्ड का नाम Name of Town/ Ward	नगर/वार्ड का क्षेत्रफल वर्ग कि० मी० में Area of Town/Ward (in Km².)	आबाद आवासीय मकानों की संख्या Occupied Residential Houses	परिवारों की संख्या No. of households	कुल जनसंख्या (संस्थागत और बेघर जनसंख्या सहित) Total population (Including Institutional and Houseless population)			अनुसूचित जातियाँ Scheduled Castes		अनुसूचित जनजातियाँ Scheduled Tribes		साक्षर Literate	
					व्य० P	पु० M	स्त्री F	पु० M	स्त्री F	पु० M	स्त्री F	पु० M	स्त्री F
1	2	3	4	5	6	7	8	9	10	11	12	13	14
22/28/X	**पुखरायाँ नगरक्षेत्र का योग**	**1.94**	**1,262**	**1,926**	**10,371**	**5,670**	**4,701**	**936**	**795**	...	...	**3,437**	**2,030**
1	मालवीयनगर		210	248	1,317	713	604	246	186	...	...	266	121
2	पटेलनगर		126	177	1,037	540	497	82	82	...	...	198	91
3	अम्बेदकरनगर		128	158	956	497	459	244	238	...	...	235	111
4	तिलकनगर		132	207	1,187	637	550	28	21	...	...	502	381
5	आजादनगर		102	183	922	490	432	6	9	...	..	380	255
6	गाँधीनगर		166	247	1,305	716	589	213	181	...	...	470	259
7	किदवईनगर		111	224	1,229	716	513	40	9	...	...	449	233
8	जवाहरनगर		87	163	773	427	346	30	32	...	...	238	129
9	सुभाषनगर		123	232	1,224	680	544	30	22	...	...	550	353
10	राजेन्द्रनगर		77	87	421	254	167	17	15	...	...	199	97

URBAN PRIMARY CENSUS ABSTRACT

BPONIPUR TAHSIL (URBAN)—5

मुख्य काम करने वाले MAIN WORKERS															
कुल मुख्य काम करने वाले Total main workers (I to IX)		काश्तकार Cultivators (I)		खेतिहर मजदूर Agricultural Labourers (II)		पारिवारिक उद्योग उत्पादन, संसाधन सर्विसिंग व मरम्मत Household Industry, manufacturing processing, servicing and Repairs V(a)		अन्य काम करने वाले Other workers III, IV, V(b) VI to IX		सीमांतिक काम करने वाले Marginal Workers		काम न करने वाले Non-workers		नगर/वार्ड का नाम Name of Town/ Ward	लोकेशन कोड नं० Location Code No.
पु० M	F स्त्री	पु० M	स्त्री F	पु० M	स्त्री F	पु० M	स्त्री F	पु० M	स्त्री F	पु० M	स्त्री F	पु० M	स्त्री F		
15	16	17	18	19	20	21	22	23	24	25	26	27	28	2	1
2,456	145	318	24	237	16	109	5	1,792	100	...	...	3,214	4,556	Pukhrayan T.A.	22/28/X
295	30	90	11	15	1	2	...	188	18	...	...	418	574	Malviunagar	1
222	3	31	...	29	1	12	...	150	2	...	...	318	494	Patelnagar	2
240	33	27	...	43	1	16	1	154	31	...	...	257	426	Ambedkarnagar	3
300	27	61	7	37	10	13	1	189	9	...	...	337	523	Tilaknagar	4
220	12	8	...	...	...	20	...	192	12	...	...	270	420	Ajadnagar	5
316	10	56	2	89	2	10	1	151	5	...	...	410	579	Gandhinagar	6
281	15	16	4	...	...	8	2	257	9	...	...	435	498	Qidvainagar	7
191	8	4	...	5	...	4	...	178	8	...	...	236	338	Jawaharnagar	8
288	4	13	...	14	...	6	...	255	4	...	...	392	540	Subhasnagar	9
113	3	12	...	5	1	18	...	78	2	...	...	141	164	Rajandarnagar	10

नगरीय प्राथमिक जनगणना सार

URBAN PRIMARY CENSUS ABSTRACT

परिशिष्ट — नगरीय इकाई का नाम—पुखरायाँ नगरक्षेत्र

APPENDIX — Name of Urban Unit—Pukhrayan T. A.

कुल जनसंख्या, अनुसूचित जाति/अनुसूचित जनजाति की जनसंख्या—नगरीय (ब्लाकवार)

Total, Scheduled Castes/Scheduled Tribes, Population—Urban (Blockwise)

लोकेशन कोड नम्बर Location Code No.	नगरीय इकाई/वार्ड का नाम तथा प्रगणक ब्लाक का नम्बर Name of Town/ Ward/Urban/ Block	कुल जनसंख्या Total Population	अनुसूचित जाति Scheduled Castes	अनुसूचित जनजाति Scheduled Tribes
1	2	3	4	5
महायोग				
Grand Total		10,371	1,731	...
मालवीयनगर				
Malvianagar				
22/28/X	1	649	392	...
	2	668	40	...
मालवीयनगर का योग				
Total of Malvianagar		1,317	432	...
पटेलनगर				
Patelnagar				
22/28/X	3	645	131	...
	4	392	33	...
पटेलनगर का योग				
Total of Patelnagar		1,037	164	...
अम्बेदकरनगर				
Ambedkarnagar				
22/28/X	5	530	299	...
	6	426	183	...
अम्बेदकरनगर का योग				
Total of Ambedkarnagar		956	482	...
तिलकनगर				
Tilaknagar				
22/28/X	7	575	31	...
	8	612	18	...
तिलकनगर का योग				
Total of Tilaknagar		1,187	49	...
आजादनगर				
Ajadnagar				
22/28/X	9	922	15	...
गाँधीनगर				
Gandhinagar				
22/28/X	10	1,305	394	...
किदवईनगर				
Qidvainagar				
22/28/X	11	1,229	49	...
जवाहरनगर				
Jawaharnagar				
22/28/X	12	773	62	

नगरीय प्राथमिक जनगणना सार

URBAN PRIMARY CENSUS ABSTRACT

परिशिष्ट — नगरीय इकाई का नाम—पुखरायां नगरक्षेत्र

APPENDIX — Name of Urban Unit—Pukhrayan T. A.

कुल जनसंख्या, अनुसूचित जाति/अनुसूचित जनजाति की जनसंख्या—नगरीय (ब्लाकवार)

Total, Scheduled Castes/Scheduled Tribes, Population—Urban (Blockwise)

लोकेशन कोड नम्बर Location Code No.	नगरीय इकाई/वार्ड का नाम तथा प्रगणक ब्लाक का नम्बर Name of Town/ Ward/Urban Block	कुल जनसंख्या Total Population	अनुसूचित जाति Scheduled Castes	अनुसूचित जनजाति Scheduled Tribes	लोकेशन कोड नम्बर Location Code No.	नगरीय इकाई वार्ड/ का नाम तथा प्रगणक ब्लाक का नम्बर Name of Town/ Ward/Urban Block	कुल जनसंख्या Total Population	अनुसूचित जाति Scheduled Castes	अनुसूचित जनजाति Scheduled Tribes
1	2	3	4	5	1	2	3	4	5
	सुभाषनगर Subharnagar					राजेन्द्रनगर Rajandranagar			
22/28/X	13	685	14	...	22/28/X	15	421	32	...
	14	539	38	...					
सुभाषनगर का योग Total of Subhasnagar		1,224	52	...					

5—भोगनीपुर तहसील (नगरीय)

लोकेशन कोड नं० Location Code No.	नगर/वार्ड का नाम Name of Town/Ward	नगर/वार्ड का क्षेत्रफल (वर्ग कि०मी० में) Area of Town/Ward (in Km.²)	आबाद आवासीय मकानों की संख्या Occupied Residential Houses	परिवारों की संख्या No. of Households	कुल जनसंख्या (संस्थागत और बेघर जनसंख्या सहित) Total population (including Institutional and Houseless population)			अनुसूचित जातियाँ Scheduled Castes		अनुसूचित जनजातियाँ Scheduled Tribes		साक्षर Literate	
					व्य० P	पु० M	स्त्री F	पु० M	स्त्री F	पु० M	स्त्री F	पु० M	स्त्री F
1	2	3	4	5	6	7	8	9	10	11	12	13	14
22/28/XIII	**अमरौधा नगरक्षेत्र का योग**	1.80	981	994	6,013	3,310	2,703	660	523	...	...	1,275	695
1	कटरा		102	103	664	338	326	185	181	...	...	117	48
2	कसौरा		122	122	640	351	289	21	15	...	...	206	152
3	बाजार		97	97	542	297	245	106	87	...	...	120	48
4	कुम्हारन टोला		131	141	800	437	363	94	66	...	...	80	38
5	पत्तेपुर		128	128	794	451	343	95	59	...	...	153	72
6	मिश्राना		102	102	708	392	316	28	23	...	...	184	100
7	गढ़ी दरवाजा		113	113	617	342	275	24	12	...	...	190	119
8	जुलाठा		95	95	607	345	262	33	26	...	...	161	59
9	टण्डन बाजार		91	93	641	357	284	74	54	...	...	64	49

URBAN PRIMARY CENSUS ABSTRACT

BHOGNIPUR TAHSIL (URBAN)—5

मुख्य काम करने वाले MAIN WORKERS															
कुल मुख्य काम करने वाले Total Main Workers (I to IX)		काश्तकार Cultivators (I)		खेतिहर मजदूर Agricultural Labourers (II)		पारिवारिक उद्योग उत्पादन, संसाधन सर्विसिंग व मरम्मत Household Industry, Manufacturing processing, Servicing and Repairs V(a)		अन्य काम करने वाले Other Workers III, IV, V (b) VI to IX		सीमांतिक काम करने वाले Marginal Workers		काम न करने वाले Non-Workers		नगर/वार्ड का नाम Name of Town/ Ward	लोकेशन कोड नं० Location Code No.
पु० M	स्त्री F	पु० M	स्त्री F	पु० M	स्त्री F	पु० M	स्त्री F	पु० M	स्त्री F	पु० M	स्त्री F	पु० M	स्त्री F		
15	16	17	18	19	20	21	22	23	24	25	26	27	28	2	1
1,545	45	506	6	524	27	36	1	479	11	...	3	1,765	2,655	Amraudha T.A.	22/28/XIII
164	4	51	1	69	3	1	...	43	...	...	...	174	322	Katra	1
147	2	20	...	25	...	...	...	102	2	...	...	204	287	Kasaura	2
127	6	54	2	59	...	1	...	13	4	...	...	170	239	Bazar	3
229	19	100	2	92	16	2	...	35	1	...	...	208	344	Kumaharan Tola	4
212	6	65	1	63	4	...	...	84	1	...	...	239	337	Pattepur	5
179	3	43	...	53	...	7	...	76	3	...	...	213	313	Mishrana	6
152	...	55	...	20	...	...	...	77	...	...	...	190	275	Garhi Darwaja	7
153	3	53	...	38	2	24	1	38	...	...	3	192	256	Julatha	8
182	2	65	...	105	2	1	...	11	...	...	...	175	282	Tandan Bazar	9

नगरीय प्राथमिक जनगणना सार

URBAN PRIMARY CENSUS ABSTRACT

परिशिष्ट — नगरीय इकाई का नाम—अमरौधा नगर क्षेत्र

APPENDIX — Name of Urban Unit—Amraubha T. A.

कुल जनसंख्या, अनुसूचित जाति/अनुसूचित जनजाति की जनसंख्या—नगरीय (ब्लाकवार)

Total, Scheduled Castes/Scheduled Tribes, Population—Urban (Blockwise)

लोकेशन कोड नम्बर Location Code No.	नगरीय इकाई/वार्ड का नाम तथा प्रगणक ब्लाक का नम्बर Name of Town/ Ward/Urban Block	कुल जनसंख्या Total Population	अनुसूचित जाति Scheduled Castes	अनुसूचित जनजाति Scheduled Tribes
1	2	3	4	5
महायोग Garnd Total		6,013	1,183	...
	कटरा Katra			
22/28/XIII	1	664	366	...
	कसौरा Kasaura			
22/28/XIII	2	640	36	...
	बाजार Bazar			
22/28/XIII	3	542	193	...
	कुम्हारन टोला Kumharan Tola			
22/28/XIII	4	249	...	...
	5	551	160	...
कुम्हारन टोला का योग Total of Kumharan Tola		800	160	...
	पत्तेपुर Pattepur			
22/28/XIII	6	794	154	...
	मिश्राना Misharna			
22/28/XIII	7	708	51	...
	गढ़ी दरवाजा Garhi Darwaja			
22/28/XIII	8	617	36	...
	जुलाठा Julatha			
22/28/XIII	9	607	59	...
	टण्डन बाजार Tandan Bazar			
22/28/XIII	10	641	128	...

5—भोगनीपुर तहसील (नगरीय)

लोकेशन कोड नं० Location Code No.	नगर/वार्ड का नाम Name of Town/ Ward	नगर/वार्ड का क्षेत्रफल वर्ग कि० मी० में Area of Town/Ward (in Km^2.)	आबाद आवासीय मकानों की संख्या Occupied Residential Houses	परिवारों की संख्या No. of households	कुल जनसंख्या (संस्थागत और बेघर जनसंख्या सहित) Total population (Including Institutional and Houseless population)			अनुसूचित जातियाँ Scheduled Castes		अनुसूचित जनजातियाँ Scheduled Tribes		साक्षर Literate	
					व्य० P	पु० M	स्त्री F	पु० M	स्त्री F	पु० M	स्त्री F	पु० M	स्त्री F
1	2	3	4	5	6	7	8	9	10	11	12	13	14
22/28/XII	**सिकन्दरा नगरक्षेत्र का योग**	1.00	997	1,039	5,908	3,215	2,693	500	429	...	...	1,556	790
1	आजादनगर		64	70	369	198	171	129	112	...	...	64	27
2	अशोकनगर		180	206	1,186	643	543	64	57	...	...	261	85
3	गांधीनगर I		138	154	889	507	382	62	52	...	...	273	171
4	जवाहरनगर		89	105	624	320	304	13	18	...	...	189	119
5	राजेन्द्रनगर		71	78	446	246	200	74	57	...	...	90	45
6	पटेलनगर		97	122	614	339	275	27	21	...	...	167	64
7	शास्त्रीनगर		84	95	599	313	286	33	27	...	...	177	122
8	सुभाषनगर		96	111	659	367	292	87	79	...	...	219	102
9	गांधीनगर II		88	98	522	282	240	11	6	...	...	116	55

URBAN PRIMARY CENSUS ABSTRACT

BPONIPUR TAHSIL (URBAN)—5

मुख्य काम करने वाले MAIN WORKERS															
कुल मुख्य काम करने वाले Total main workers (I to IX)		काश्तकार Cultivators (I)		खेतिहर मजदूर Agricultural Labourers (II)		पारिवारिक उद्योग उत्पादन, संधारण सर्विसिंग व मरम्मत Household Industry, manufacturing processing, servicing and Repairs V(a)		अन्य काम करने वाले Other workers III, IV, V (b) VI to IX		सीमांतिक काम करने वाले Marginal Workers		काम न करने वाले Non-workers		नगर/वार्ड का नाम Name of Town/ Ward	लोकेशन कोड नं० Location Code No.
पु० M	F स्त्री	पु० M	स्त्री F	पु० M	स्त्री F	पु० M	स्त्री F	पु० M	स्त्री F	पु० M	स्त्री F	पु० M	स्त्री F		
15	16	17	18	19	20	21	22	23	24	25	26	27	28	2	1
1,433	37	394	9	200	7	121	2	723	19	...	1	1,777	2,655	Total of Sikandra	22/28/XII
86	2	29	...	1	...	34	1	22	1	...	...	112	169	Ajadnagar	1
292	7	79	3	26	2	2	...	185	2	...	...	351	536	Ashoknagar	2
247	2	56	...	13	...	27	...	151	2	...	1	260	379	Gandhinagar	3
137	4	58	...	37	1	7	...	35	3	...	...	183	300	Jawaharnagar	4
120	1	26	...	74	...	3	...	17	1	...	...	126	199	Rajandranagar	5
117	2	24	...	13	...	21	...	59	2	...	...	222	273	Patelnagar	6
151	...	31	...	26	...	18	...	76	...	...	...	162	286	Shastrinagar	7
154	14	40	5	10	4	7	...	97	5	...	...	213	278	Subhasnagar	8
134	5	51	1	...	...	2	1	81	3	...	...	148	235	Gandhinagar	9

नगरीय प्राथमिक जनगणना सार

URBAN PRIMARY CENSUS ABSTRACT

परिशिष्ट — नगरीय इकाई का नाम—कानपुर नगर महापालिका

APPENDIX — Name of Urban Unit—Kanpur M. C.

कुल जनसंख्या, अनुसूचित जाति/अनुसूचित जनजाति की जनसंख्या—नगरीय (ब्लाकवार)

Total, Scheduled Castes/Scheduled Tribes, Population—Urban (Blockwise)

लोकेशन कोड नम्बर Location Code No.	नगरीय इकाई/वार्ड का नाम तथा प्रगणक ब्लाक का नम्बर Name of Town/ Ward/Urban Block	कुल जनसंख्या Total Population	अनुसूचित जाति Scheduled Castes	अनुसूचित जनजाति Scheduled Tribes
1	2	3	4	5
महायोग		5,908	929	...
	आजादनगर Ajadnagar			
22/28/XII	1	369	241	...
	अशोकनगर Ashoknagar			
22/28/XII	2	584	33	...
	3	602	88	...
अशोकनगर का योग Total of Ashoknagar		1,186	121	...
	गाँधीनगर I Gandhinagar I			
22/28/XII	4	390	35	...
	5	499	79	...
गाँधीनगर का योग Total of Gandhinagar		889	114	...
	जवाहरनगर Jawaharnagar			
22/28/XII	6	270	31	...
	7	354	...	...
जवाहरनगर का योग Total of Jawaharnagar		624	31	...
	राजेन्द्रनगर Rajendranagar			
22/28/XII	8	446	131	...
	पटेलनगर Patelnagar			
22/28/XII	9	168	16	...
	10	446	32	...
पटेलनगर का योग Total of Patelnagar		614	48	...
	शास्त्रीनगर Shastrinagar			
22/28/XII	11	599	60	...
	सुभाषनगर Subhasnagar			
22/28/XII	12	326	162	...
	13	333	4	...
सुभाषनगर का योग Total of Subhasnagar		659	166	...
	गाँधीनगर II Gandhinagar II			
22/28/XII	14	522	17	...

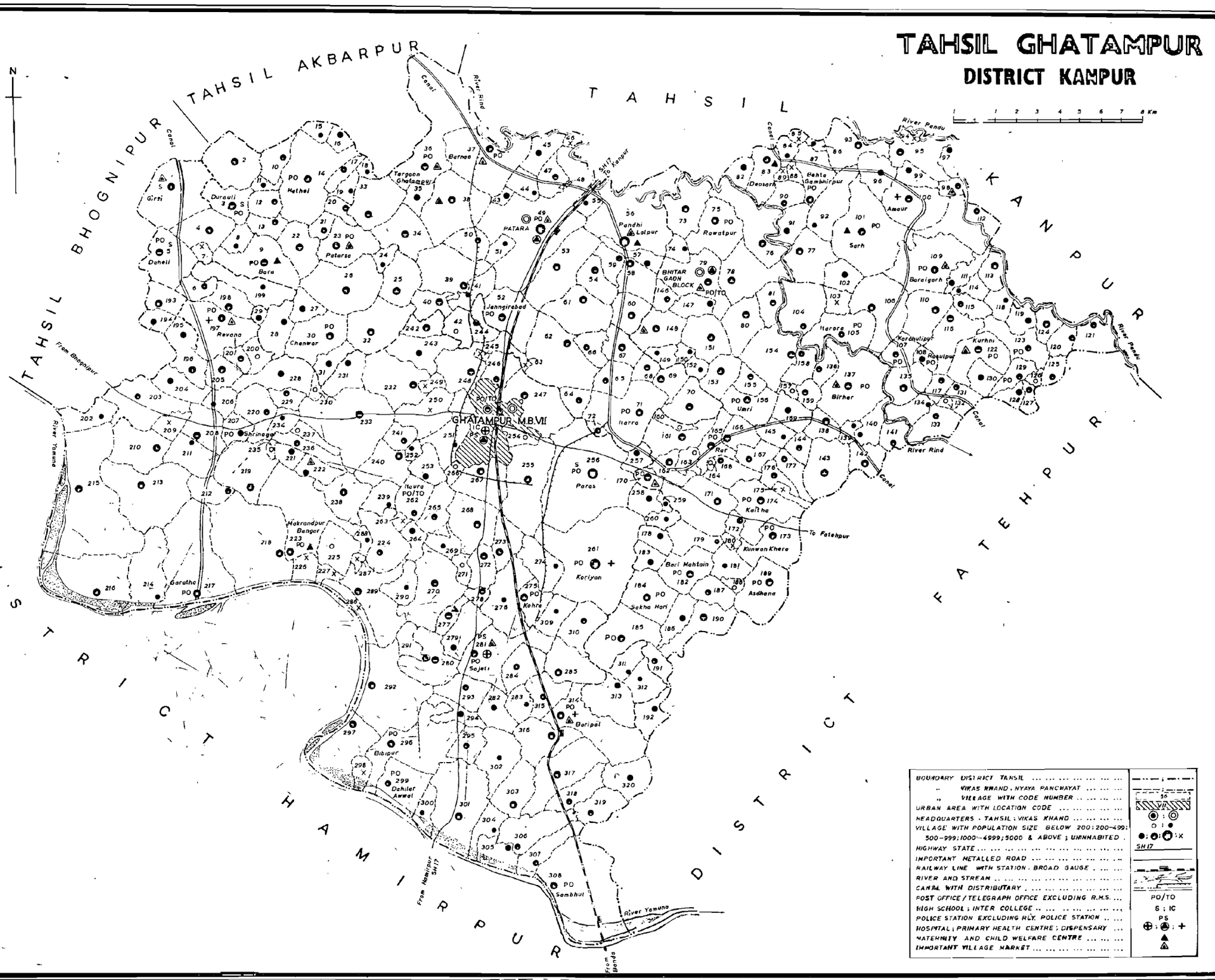

P.S.U.P.(Rs)T JANGANANA/127-23-7-85-1550.

6 - घाटमपुर तहसील

6 - Ghatampur Tahsil

ग्रामों की वर्णानुक्रम सूची

घाटमपुर तहसील

क्रम सं०	ग्राम का नाम	लोकेशन कोड नं०	क्रम सं०	ग्राम का नाम	लोकेशन कोड नं०	क्रम सं०	ग्राम का नाम	लोकेशन कोड नं०
1	2	3	1	2	3	1	2	3
1	अकबरपुर भन्वैया	2	36	ककरहिया	45	71	गड़वा	29
2	अकबरपुर बरुई	135	37	कटरा	244	72	गड़ाथा	217
3	अकबरपुर बीरबल कछार	286	38	कटेठा	24	73	गठोला मऊ	210
4	अकबरपुर बीरबल बांगर	289	39	कतरी	216	74	गाजीपुर	123
5	अज्योरी	293	40	कन्धौली	320	75	गिरसी	1
6	अनुइया	309	41	कन्हरा	74	76	गुग्रा	154
7	अमिरतेपुर	214	42	कमालपुर	172	77	गच्छूपुर	247
8	अमौर	100	43	करचुलीपुर	107	78	गुजेला	268
9	अमौली	272	44	कालिका पुरवा	85	79	गूजा	176
10	अरखरी	11	45	कातर	215	80	गोपालपुर घाटमपुर	255
11	अरेज बनकट	126	46	कांजी खेड़ा	89	81	गोपालपुर नर्वल	106
12	करेज राम	127	47	कासिमपुर	305	82	गौरा	8
13	अरेज राय	128	48	किरार	276	83	गौरा छजमल	291
14	अरेज हामी	129	49	किरांव	219	84	गौरी ककरा	91
15	अलादादपुर	250	50	कीसा खेड़ा	124	85	गौरी घाटमपुर	311
16	अलियापुर	278	51	कुटरा	218	86	गौरी नर्वल	134
17	असधाना	189	52	कुटिया रामपुर	90	87	घुघुवा	208
18	असगहा	315	53	कुड़नी	122	88	घुरऊपुर	290
19	असवाकपुर	15	54	कुतुबुद्दीनपुर	230	89	चक आदम	263
20	असवार मऊ	307	55	कुन्दौली	93	90	चक कासिमपुर	180
21	असेनिया	142	56	कुमखरा	188	91	चक दरगाही	48
22	आनापुर	10	57	कुम्हऊपुर	147	92	चक बीरपुर	245
23	आनूपुर	295	58	कुम्हेड़िया	67	93	चक सीहूपुर	164
24	इछौली	195	59	कुरसेंड़ा	265	94	चतुरी खेड़ा	119
23	इटर्रा	71	60	कुंवरपुर	35	95	चतुरीपुर	43
26	इटारोरा	105	61	कुवां खेड़ा	173	96	चतुरी पुरवा	191
27	इटौरा	262	62	केवड़िया	50	97	चपरेहटा	186
28	इस्माइलपुर	198	63	कैथा	174	98	चितौली	285
29	इस्माइलपुर जदीद	249	64	कोरथा	77	99	चिरला	118
30	उदईपुर	158	65	कोरिया	261	100	चिरली	95
31	उमरा	157	66	कोरौं	213	101	चिल्ली	231
32	उमरी	156	67	कोहरा	275	102	चौबेपुर	229
33	ऐमनपुर	175	68	कंठीपुर	69	104	चंवर	30
34	ऐमाराम सारी	63	69	खिरिया	209	104	छतरापुर	82
35	ओरिया	65	70	खेमपुर	17	105	छतेरुआ	111

ग्रामों की वर्णानुक्रम सूची

घाटमपुर तहसील

क्रम सं०	ग्राम का नाम	लोकेशन कोड नं०	क्रम सं०	ग्राम का नाम	लोकेशन कोड नं०	क्रम सं०	ग्राम का नाम	लोकेशन कोड नं०
1	2	3	1	2	3	1	2	3
106	छापा	46	141	धमना बुजुर्ग	190	176	फैजुल्लापुर	155
107	छांजा	61	142	धरछुआ	318	177	बक्सरा	211
108	जरसरा	125	143	धरमंगतपुर	277	178	बगरिया	304
109	जल्ला	279	144	धरमपुर घाटमपुर	55	179	बदले सेमनापुर	212
110	जलाला	243	145	धरमपुर नर्वल	88	180	बनजारी	84
111	जहांगीराबाद	52	146	धीरपुर	282	181	बनहरी	64
112	जाजपुर	252	147	धूहरपुर	114	182	बंबुरहा	32
113	जुरैया	228	148	नरसिंहपुर	44	183	बह्मन टिकरी	287
114	जैतीपुर	251	149	नरायनपुर घाटमपुर	266	184	बह्मौरा	72
115	टिकरी गौरवा कछार	227	150	नरायनपुर सांढ़	130	185	बह्मौरी	284
116	टिकरी गौरवा बांगर	225	151	नवही	181	186	बरईगढ़	109
117	टिकवापुर	280	152	नवेड़ी	234	187	बरनाँव	37
118	डुहरू	273	153	निबिया	149	188	बरीपाल	314
119	डोभा	194	154	निमधा	238	189	बरीम हतैन	182
120	तरगांव घाटमपुर	36	155	निहुरा	221	190	बरौली	25
121	तरगांव नर्वल	94	156	नेवादा उजागर	112	191	बलरामपुर	42
122	तहरापुर	202	157	नेवादा भरथुआ	140	192	बलहापारा कलां	39
123	ताजपुर	145	158	नौरंगा	170	193	बलहापारा खुर्द	41
124	तिलसड़ा	38	159	नंदना	33	194	बसौरा	193
125	तिलहली	239	160	पचखुरा	187	195	बहरौली	274
126	तिलियावर	97	161	पतरसा	23	196	बांध	302
127	तिवारीपुर साढ़	80	162	पतारा	49	197	बारा	9
128	तेजपुर	34	163	पतारी	166	198	बारीगांव	78
129	दतारी	21	164	पराम	256	199	बाबन	310
130	दलइ का पुरवा	7	165	परौरी	73	200	बिरसिंहपुर	76
131	दहिलर अव्वल	299	166	पल्टूपुर	254	201	बिरहर	137
132	दहिलर सानी	298	167	पसेमा	151	202	बिरिया	312
133	दहेली	5	168	पहेवा	70	203	बिलगांव	283
134	दुरौली	3	169	पारा चांद	236	204	बीछीपुर	201
135	देवपुरा	133	170	पारां राइब	13	205	बीबीपुर	296
136	देवरा	68	171	पालपुर	104	206	बीरन खेड़ा	120
137	देवली	22	172	पासी खेड़ा	153	207	बीरपुर	246
138	देवसढ़	83	173	पंडरी गंगादीन	316	208	बीहूपुर	161
139	दौलतपुर घाटमपुर	222	174	पंडरी लालपुर	56	209	बुढ़ानपुर	271
140	दौलतपुर नर्वल	102	175	फत्तेपुर	257	210	बंदा	233

ग्रामों की वर्णानुक्रम सूची

घाटमपुर तहसील

क्रम सं०	ग्राम का नाम	लोकेशन कोड नं०	क्रम सं०	ग्राम का नाम	लोकेशन कोड नं०	क्रम सं०	ग्राम का नाम	लोकेशन कोड नं०
1	2	3	1	2	3	1	2	3
211	बेरी खेड़ा	136	246	मेहरौली	113	281	शूलपुर	177
212	बेहटा गम्भीरपुर	87	247	मैधरी	319	282	शेखपुर	259
213	बेहटा बुजुर्ग	148	248	मोतीपुर	27	283	सचौली	98
214	बेहुटा	28	249	मोहदा	300	284	सजेती	281
215	बैजूपुर	115	250	मोहम्मदपुर घाटमपुर	178	285	सतर हुली	57
216	बौरीपुर	179	251	मोहम्मदपुर नर्वल	117	286	संभुही	308
217	बौहार	143	252	मोहसिनपुर	132	287	स्योंदी ललईपुर	267
218	भटपुरवा	260	253	मोहोपुर	103	288	स्योंधरी	26
219	भदरस	248	254	रकशा	160	289	सरखेलपुर	20
220	भदवारा	171	255	रबगांव	4	290	सरगांव	12
221	भदेउना	60	256	रडौली	269	291	सरगांव	270
222	भीतरगांव	79	257	रतनपुर	40	292	सरवांगपुर	152
223	भेलसा	146	258	रसूलपुर उमरा	108	293	सरांय	59
224	मऊ नखत	292	259	रसूल जाज मऊ	99	294	सरैयां	205
225	मकरन्द कछार	226	260	रहेटी ऐमा	206	295	साखा जनवारा	203
226	मकरन्द बांगर	223	261	रहेटी खालसा	204	296	साखाहारी	184
227	मखौली	196	262	राजेपुर	96	297	साढ़	101
228	मछैला	6	263	रातेपुर	110	298	सिकहुला	144
229	मढ़ा	224	264	रामपुर निहुरा	237	299	सिधौल	303
230	मढ़ेपुर	169	265	रामपुर	301	300	सिमौरा	19
231	मदनपुर	200	266	रामसारी	62	301	सिरसा	317
232	मदुरी	313	267	रायपुर	54	302	सिरोमनपुर	51
233	मनिहारपुर	192	268	रार	165	303	सिरोह	58
234	मलखानपुर	81	269	रावतपुर	75	304	सिलाहुली	18
235	मवई भिच्छुन	253	270	राहा	232	305	सीहूपुर	168
236	मवई माधौ	199	271	रेवना	197	306	सुन्दरपुर	131
237	महोलिया	141	272	रैपुरा	264	307	सूखापुर	240
238	माया का पुरवा	288	273	लहुरी मऊ	306	308	सेमरा	86
239	मिर्जापुर	66	274	लक्ष्मन खेड़ा	92	309	संचितपुर	47
240	मिरानपुर	31	275	लाखन खेड़ा	150	310	संडौली	167
241	मिलकिनपुर	163	276	लौकहा	242	311	हथेई	14
242	मुइया	220	277	लौली	183	312	हथेरुआ	241
243	मुस्तफाबाद	235	278	शाह	121	313	हमिरामऊ	294
244	मुसेपुर	16	279	शाहपुर	159	314	हरदौली	297
245	मेहरा अलीपुर	258	280	श्रीनगर	207	315	हरबसपुर	185

ग्रामों की वर्णानुक्रम सूची

घाटमपुर तहसील

क्रम सं०	ग्राम का नाम	लोकेशन कोड नं०	क्रम सं०	ग्राम का नाम	लोकेशन कोड नं०	क्रम सं०	ग्राम का नाम	लोकेशन कोड नं०
1	2	3	1	2	3	1	2	3
316	हसकर	138	318	हाजीपुर पकरा	139	320	हुसेना	162
317	हाजीपुर कदीम	116	319	हिरनी	53			

ALPHABETICAL LIST OF VILLAGES

GHATAMPUR TAHSIL

Sl.No.	Name of Village	Location Code No.	Sl.No.	Name of Village	Location Code No.	Sl.No.	Name of Village	Location Code No.
1	2	3	1	2	3	1	2	3
1	Agapur	10	36	Bamhaura	72	71	Bir Singhpur	76
2	Aimanpur	175	37	Bamhauri	284	72	Burhanpur	271
3	Aima Ramsari	63	38	Banahri	64	73	Chak Adam	263
4	Ajyori	293	39	Banburaha	32	74	Chrk Birpur	245
5	Akbarpur Barui	135	40	Bandha	302	75	Chak Dargahi	48
6	Akbarpur Birbal Bangar	289	41	Banjari	84	76	Chak Qasimpur	180
7	Akbarpur Birbal Kachhar	286	42	Bara	9	77	Chak Sihupur	164
8	Akbarpur Jhabaiya	2	43	Baraigarh	109	78	Chanwar	30
9	Aladadpur	250	44	Barauli	25	79	Chaparehta	186
10	Aliyapur	278	45	Barigaon	78	80	Chaturi Khera	119
11	Amauli	272	46	Bari Mahtain	182	81	Chaturipur	43
12	Amaur	100	47	Baripal	314	82	Chaturi Purwa	191
13	Amirtepur	214	48	Barnao	37	83	Chaubepur	229
14	Anoopur	295	49	Basaura	193	84	Chhanja	61
15	Anuiya	309	50	Bauhar	143	85	Chhapa	46
16	Aranj Bankat	126	51	Bawan	310	86	Chhateruwa	111
17	Aarnj Hami	129	52	Behta Buzurg	148	87	Chhatrapur	82
18	Aranj Rai	128	53	Behta Gambhirpur	87	88	Chilli	231
19	Aranj Ram	127	54	Behunta	28	89	Chirla	118
20	Arkhari	11	55	Benda	233	90	Chirli	95
21	Asdhana	189	56	Beri Khera	136	91	Chitauli	285
22	Aseniyan	142	57	Bhadeona	60	92	Daheli	5
23	Asgaha	315	58	Bhadras	248	93	Dahilar Awwal	299
24	Aswakpur	15	59	Bhadwara	171	94	Dahilar Sani	298
25	Aswarmau	307	60	Bhatpurwa	260	95	Dalai-ka-Purwa	7
26	Badle Seimnapur	212	61	Bhelsa	146	96	Datari	21
27	Bagariya	304	62	Bhitargaon	79	97	Daulatpur Ghatampur	222
28	Bahrauli	274	63	Bibipur	296	98	Daulatpur Narwal	102
29	Baijupur	115	64	Bichhipur	201	99	Deopura	133
30	Bairipur	179	65	Bihupur	161	100	Deora	68
31	Baksara	211	66	Bilgawan	283	101	Deosarh	83
32	Balhapara Kalan	39	67	Biran Khera	120	102	Dhamna Buzurg	190
33	Balhapara Khurd	41	68	Birhar	137	103	Dharampur Ghatampur	55
34	Balrampur	42	69	Biriya	312	104	Dharampur Narwal	88
35	Bamhan Tikri	287	70	Birpur	246	105	Dhar Chhuwa	318

ALPHABETICAL LIST OF VILLAGES

GHATAMPUR TAHSIL

Sl.No.	Name of Village	Location Code No.	Sl.No.	Name of Village	Location Code No.	Sl.No.	Name of Village	Location Code No
1	2	3	1	2	3	1	2	3
106	Dharmangadpur	277	141	Hirni	53	176	Koriya	261
107	Dhirpur	282	142	Husena	162	177	Kortha	77
108	Dhuharpur	114	143	Ichhauli	195	178	Kudni	122
109	Diwli	22	144	Ismailpur Tadid	249	179	Kumhaupur	147
110	Dobha	194	145	Ismailpur Qadim	198	180	Kumheriya	67
111	Duhroo	273	146	Itarora	105	181	Kumkhara	188
112	Duralui	3	147	Itarra	71	182	Kundauli	93
113	Faizullapur	155	148	Itaura	262	183	Kunwan Khera	173
114	Fattepur	257	149	Jahngirabad	52	184	Kunwarpur	35
115	Garhatha	217	150	Jaitipur	251	185	Kursenda	265
116	Garhola Mau	210	151	Jajpur	252	186	Kutiya Rampur	90
117	Garhwa	29	152	Jalala	243	187	Kutra	218
118	Gaura	8	153	Jalla	279	188	Lachhman Khera	92
119	Gaura Chhajmal	291	154	Jarsara	125	189	Lahurimau	306
120	Gauri Ghatampur	311	155	Juraiya	228	190	Lakhan Khera	150
121	Gauri Kakra	91	156	Kaitha	174	191	Laukaha	242
122	Gauri Narwal	134	157	Kakrahiya	45	192	Lauli	183
123	Ghazipur	123	158	Kalika Purwa	85	193	Machhaila	6
124	Ghughuwa	208	159	Kamalpur	172	194	Madanpur	200
125	Ghuraupur	290	160	Kandhauli	320	195	Maduri	313
126	Girsi	1	161	Kanhra	74	196	Maholiya	141
127	Gopalpur Ghatampur	255	162	Kanthipur	69	197	Maidhari	319
128	Gopalpur Narwal	106	163	Karchhulipur	107	198	Makhauli	196
129	Guchchupur	247	164	Katar	215	199	Makrandpur Bangar	223
130	Guja	176	165	Kathetha	24	200	Makrandpur Kachhar	226
131	Gujela	268	166	Katra	244	201	Malkhanpur	81
132	Gugura	154	167	Katri	216	202	Maniharpur	192
133	Hajipur Pakra	139	168	Kewaria	50	203	Marehpur	169
134	Hajipur Qadim	116	169	Khempur	17	204	Marha	224
135	Hamiramau	294	170	Khiria	209	205	Mauna Khat	292
136	Harbaspur	185	171	Kiraon	219	206	Mavai Bhichchan	253
137	Hardauli	297	172	Kirar	276	207	Mavai Madho	199
138	Haskar	138	173	Kisa Khera	124	208	Mayaka Purwa	288
139	Hathei	14	174	Kohra	275	209	Mehar Alipur	258
140	Hatheruwa	241	175	Koraun	213	210	Mehrauli	113

ALPHABETICAL LIST OF VILLAGES

GHATAMPUR TAHSIL

Sl.No.	Name of Village	Location Code No.	Sl.No.	Name of Village	Location Code No.	Sl.No.	Name of Village	Location Code No.
1	2	3	1	2	3	1	2	3
211	Milkinpur	163	246	Pasema	151	281	Sarayan	59
212	Miranpur	31	247	Pasi Khera	153	282	Sarbangpur	152
213	Mirzapur	66	248	Patara	49	283	Sargauon	270
214	Mohammadpur Ghatampur	178	249	Patari	166	284	Sargawan	12
215	Mohammadpur Narwal	117	250	Patarsa	23	285	Sarh	101
216	Mohipur	103	251	Qaji Khera	89	286	Sarkhelpur	20
217	Mohsinpur	132	252	Qasimpur	305	287	Sararhuli	57
218	Mohta	300	253	Qutubuddinpur	230	288	Semra	86
219	Motipur	27	254	Radauli	269	289	Shah	121
220	Muiya	220	255	Raha	232	290	Shahpur	159
221	Musepur	16	256	Raheti Aima	206	291	Shekhpur	259
222	Mustafabad	235	257	Rahanti Khalsa	204	292	Shrinagar	207
223	Nandna	33	258	Raipur	54	293	Shulpur	177
224	Narainpur Ghatampur	266	259	Raipura	264	294	Sidhaul	303
225	Narainpur Sarh	130	260	Rajepur	96	295	Sihupur	168
226	Narsingpur	44	261	Raksha	160	296	Sikahua	144
227	Nauranga	170	262	Ram Nihora	237	297	Silahuli	18
228	Navahi	181	263	Rampur	301	298	Simaur	19
229	Naveri	234	264	Ramsari	62	299	Siroh	58
230	Newada Bharthuwa	140	265	Rar	165	300	Siromanpur	51
231	Newada Ujagar	112	266	Rasulpur Jaimau	99	301	Sirsa	317
232	Nibiya	149	267	Rasulpur Umar	108	302	Sukhapur	240
233	Nihura	221	268	Ratanpur	40	303	Sundarpur	131
234	Nimdha	238	269	Ratepur	110	304	Syondhari	2
235	Oriya	65	270	Rathgaon	4	305	Syondi Lalajpur	26
236	Pach Khura	187	271	Rawatpur	75	306	Taharapur	202
237	Pahewa	70	272	Ravana	197	307	Tajpur	145
238	Palpur	104	273	Sachauli	98	308	Targaon Ghatmpur	36
239	Paltupur	254	274	Sajeti	281	309	Targaon Narvat	94
240	Pandri Gangadin	316	275	Sakhahari	184	310	Tejpur	34
241	Pandri Lalpur	56	276	Sakha Janwara	203	311	Tikri Gaurwa Bangan	225
242	Parachand	236	277	Sambhuhi	308	312	Tikri Gaurwa Kachhar	227
243	Para Raib	13	278	Sanchitpur	47	313	Tikwapur	280
244	Paras	256	279	Sandauli	167	314	Tilahali	239
245	Parauri	73	280	Saraiyan	205	315	Tiliyawar	97

ALPHABETICAL LIST OF VILLAGES

GHATAMPUR TAHSIL

Sl.No.	Name of Village	Location Code No.	Sl.No.	Name of Village	Location Code No.	Sl.No.	Name of Village	Location Code No.
1	2	3	1	2	3	1	2	3
316	Tilsarha	38	318	Udaipur	158	320	Umari	156
317	Tiwaripur Sarh	80	319	Umara	157			

ग्रामीण प्राथमिक जनगणना सार

6—घाटमपुर तहसील (ग्रामीण)

लोकेशन कोड नं० Location Code No.	ग्राम का नाम Name of Village	ग्राम का क्षेत्रफल (हेक्टेयर में) Area of village (In Hectare)	आबाद आवासीय मकानों की संख्या Occupied Residential Houses	परिवारों की संख्या No. of Households	कुल जनसंख्या (संस्थागत और बेघर जनसंख्या सहित) Total Population (Including Institutional and Houseless population)			अनुसूचित जातियाँ Scheduled Castes		अनुसूचित जनजातियाँ Scheduled Tribes		साक्षर Literates	
					व्य० P	पु० M	स्त्री F	पु० M	स्त्री F	पु० M	स्त्री F	पु० M	स्त्री F
1	2	3	4	5	6	7	8	9	10	11	12	13	14
	तहसील घाटमपुर का योग	**1,09,150.53**	**57,327**	**62,683**	**362,439**	**193,554**	**168,885**	**48,617**	**42,452**	**92**	**78**	**87,224**	**33,661**
	विकास खण्ड पतारा का योग	**25,589.79**	**16,487**	**17,997**	**10,2987**	**55,303**	**47,684**	**15,932**	**13,655**	**92**	**78**	**255,39**	**10,348**
	न्याय पंचायत रथगाँव का योग	**3,631.62**	**2,602**	**2,867**	**15,855**	**8,561**	**7,294**	**2 994**	**2,471**	**...**	**...**	**4,204**	**1,852**
1	गिरसो	904.50	739	810	4,355	2,337	2,018	669	575	...	...	1,012	437
2	अकबरपुर झवैया	579.82	369	384	2,252	1,231	1,021	478	375	...	...	502	166
3	दुरौली	296.24	296	352	1,996	1,077	919	315	273	...	...	649	327
4	रथगाँव	375.54	260	287	1,665	912	753	297	237	...	...	474	205
5	दहेली	507.90	344	379	2,077	1,132	945	462	352	...	...	595	254
6	मछैला	179.28	159	166	943	518	425	221	183	...	...	285	127
7	दलइ का पुरवा	62.32				गैर आबाद							
8	गौरा	136.79	83	89	478	253	225	101	85	...	...	139	72
9	बारा	589.24	352	400	2,089	1,101	988	451	391	...	...	548	264
	न्याय पंचायत हथेई का योग	**2,380.45**	**1,623**	**1,797**	**9,999**	**5,389**	**4,610**	**1,871**	**1,615**	**89**	**73**	**2,589**	**935**
10	आगापुर	233.11	140	162	945	508	437	133	113	...	...	251	112
11	अरखरी	66.37	47	56	256	139	117	117	103	...	...	42	3
12	सरगाँव	204.37	141	151	833	432	401	244	224	62	54	185	56
13	पारा रायब	158.64	88	104	574	306	268	114	94	...	...	135	40
14	हथेई	911.79	701	758	4,083	2,223	1,860	501	411	27	19	1,138	425

RURAL PRIMARY CENSUS ABSTRACT

GHATAMPUR TAHSIL (RURAL)—6

मुख्य काम करने वाले MAIN WORKERS										सीमांतिक काम करने वाले Marginal workers		काम न करने वाले Non-Workers		ग्राम का नाम Name of Village	लोकेशन कोड नं० Location Code No.
कुल मुख्य काम करने वाले Total Main Workers (I to IX)		काश्तकार Cultivators (I)		खेतिहर मजदूर Agricultural Labourers (II)		पारिवारिक उद्योग, उत्पादन, संसाधन, सर्विसिंग व मरम्मत Household Industry, Manufacturing Processing, Servicing and Repairs V (a)		अन्य काम करने वाले Other Workers (III, IV, V (b) VI to IX)							
पु० M	स्त्री F	पु० M	स्त्री F	पु० M	स्त्री F	पु० M	स्त्री F	पु० M	स्त्री F	पु० M	स्त्री F	पु० M	स्त्री F		
15	16	17	18	19	20	21	22	23	24	25	26	27	28	2	1
96,303	**10,795**	**59,708**	**3,763**	**24,225**	**6,148**	**1,943**	**186**	**10,427**	**693**	**495**	**4,440**	**96,756**	**153,650**	**Total of Ghatampur Tahsil**	
27,938	**3.420**	**16,114**	**796**	**7,945**	**2,181**	**686**	**70**	**3,193**	**373**	**191**	**1,109**	**27,174**	**43,155**	**Total of Patara Block**	
4,234	**252**	**2,382**	**65**	**1,356**	**163**	**72**	**6**	**424**	**18**	**35**	**125**	**4,292**	**6,917**	**Total of Rathgaon Nyay Panchayat**	
1,160	46	672	21	314	22	30	...	144	3	...	7	1,177	1,965	Girsi	1
589	61	403	7	139	47	20	...	27	7	4	2	638	958	Akbarpur Jhabaiya	2
529	7	321	1	142	6	4	...	62	...	...	...	548	912	Durauli	3
460	6	254	2	133	4	5	...	68	...	7	46	445	701	Rathgaon	4
562	67	278	5	254	54	3	2	27	6	...	...	570	878	Daheli	5
256	19	98	8	139	7	6	4	13	...	...	2	262	404	Machihaila	6
						Uninhabited								Dalai Ka Purwa	7
106	9	69	4	23	4	...	...	14	1	24	68	123	148	Gaura	8
572	37	287	17	212	19	4	...	69	1	...	...	529	951	Bara	9
2,746	**93**	**1,833**	**25**	**735**	**65**	**41**	...	**137**	**3**	**34**	**304**	**2,609**	**4,213**	**Total of Hathei Nyay Panchayat**	
256	5	155	1	89	4	...	...	12	...	10	61	242	371	Agapur	10
61	...	27	...	28	...	...	...	6	...	6	38	72	79	Arkhari	11
186	5	80	...	80	3	9	...	17	2	15	74	231	322	Sargawan	12
129	...	78	...	28	...	...	...	23	...	2	43	175	225	Para Raib	13
1,197	27	847	1	284	25	10	...	56	1	1	80	1,025	1.753	Hathei	14

6—घाटमपुर तहसील (ग्रामीण)

1	2	3	4	5	6	7	8	9	10	11	12	13	14
15	असवाकपुर	134.77	59	69	431	226	205	22	23	...	...	133	80
16	मूर्सेपुर	125.46	102	108	612	337	275	218	180	...	...	178	40
17	खेमपुर	114.13	114	118	687	379	308	61	56	...	...	162	29
18	सिलाहुली	81.34	34	36	238	126	112	69	59	...	...	47	17
19	सिमौरा	92.68	32	40	246	132	114	69	49	...	...	75	31
20	सरखेलपुर	138.81	98	113	563	301	262	162	149	...	...	117	41
21	दतारी	118.98	67	82	531	280	251	161	154	...	...	126	61
	न्याय पंचायत स्योंधरी का योग	**3,948.65**	**2,169**	**2,397**	**13,142**	**7,062**	**6,380**	**2,388**	**2,090**	**...**	**...**	**3,365**	**1,431**
22	दिवली	359.37	208	220	1,370	711	659	185	164	...	...	382	155
23	पतरसा	469.05	316	322	1,792	906	886	314	298	...	...	451	264
24	कटेठा	103.60	33	42	282	153	129	21	20	...	...	84	45
25	बरौली	379.20	188	227	1,235	633	602	388	356	...	...	296	119
26	स्योंधरी	783.50	589	607	3,373	1,784	1,589	642	567	...	...	673	243
27	मोतीपुर	185.76	117	117	717	401	316	130	94	...	...	227	92
28	बेहुँटा	344.80	134	136	797	438	359	157	110	...	...	208	117
29	गढ़वा	59.09	72	77	507	252	255	...	...	...	...	172	115
30	चंवर	501.42	231	258	1,481	787	694	198	160	...	...	386	143
31	मिरानपुर	180.50	110	121	742	395	347	236	216	...	...	163	46
32	बम्बुरहा	582.36	171	180	1,146	602	544	117	105	...	...	323	92
	न्याय पंचायत तिलसड़ा का योग	**5,308.85**	**3,192**	**3,514**	**20,059**	**10,829**	**9,230**	**2,259**	**1,944**	**...**	**...**	**5,098**	**2,021**
33	नंदना	471.48	286	320	1,870	1,022	848	171	145	...	...	405	120
34	तेजपुर	407.53	169	195	1,152	620	532	136	102	...	...	281	129
35	कुंवरपुर	150.95	108	129	785	424	361	37	26	...	...	266	136
36	तरगाँव घाटमपुर	1,412.00	824	889	4,847	2,654	2,193	671	593	...	...	1,335	524
37	बरनांव	940.93	627	746	4,318	2,306	2,012	309	264	...	...	1,006	394
38	तिलसड़ा	708.23	555	582	3,366	1,789	1,577	370	317	...	...	858	308
39	बलहापारा कलां	602.19	281	304	1,639	871	768	270	254	...	...	447	169
40	रतनपुर	191.42	255	257	1,468	782	686	222	187	...	...	305	150
41	बलहापारा खुर्द	217.32	70	75	485	288	197	32	24	...	...	162	77
42	बलरामपुर	206.80	17	17	129	73	56	41	32	...	...	33	14

RURAL PRIMARY CENSUS ABSTRACT

GHATAMPUR TAHSIL (RURAL)—6

15	16	17	18	19	20	21	22	23	24	25	26	27	28	2	1
118	5	90	3	17	2	5	...	6	...	...	5	108	195	Aswakpur	15
176	5	124	3	42	2	10	...	...	...	...	...	161	270	Musepur	16
192	7	134	6	52	1	...	...	6	...	...	...	187	301	Khempur	17
59	6	41	...	17	6	1	...	...	...	...	...	67	106	Silahuli	18
75	15	60	7	9	8	...	...	6	...	...	3	57	96	Simaura	19
158	14	102	1	50	13	2	...	4	...	...	...	143	248	Sarkhelpur	20
139	4	95	3	39	1	4	...	1	...	...	...	141	247	Datari	21
3,435	349	1,865	103	1,272	222	75	2	223	22	24	130	3,603	5,901	**Total of Syoudhari Nyay Panchayat**	
328	81	205	35	110	43	...	...	13	3	...	29	383	549	Diwli	22
465	57	265	6	153	47	19	1	28	3	...	7	441	822	Patarsa	23
65	5	34	...	22	5	...	...	9	...	...	...	88	124	Kathetha	24
280	73	100	9	150	62	...	...	30	2	...	...	353	529	Barauli	25
888	52	378	10	445	31	34	1	31	10	...	..	896	1,537	Syonddhari	26
191	22	110	14	63	8	7	...	11	...	...	...	210	294	Motipur	27
236	14	111	4	117	10	...	...	8	...	...	...	202	345	Behunta	28
108	3	107	3	1	...	...	...	...	...	...	...	144	252	Garhwa	29
363	33	231	16	60	13	8	...	64	4	24	94	400	567	Chanwar	30
180	3	94	2	83	1	...	...	3	...	...	...	215	344	Miranpur	31
331	6	230	4	68	2	7	...	26	...	...	...	271	538	Bamburaha	32
5,546	584	3,670	36	1,283	325	128	10	465	213	16	314	5,267	8,332	**Toral of Tilsarha Nyay Panchayat**	
511	47	296	7	155	39	...	...	60	1	...	...	511	801	Nandna	33
285	3	199	1	54	2	11	...	21	...	1	18	334	511	Tejpur	34
208	18	124	1	47	16	18	1	19	...	...	...	216	343	Kunwarpur	35
1,429	109	935	13	355	84	38	4	101	8	...	28	1,225	2,056	Targaon Ghatampur	36
1,151	41	808	5	237	33	1	...	105	3	6	...	1,149	1,971	Barnao	37
941	45	664	8	168	35	55	2	54	...	...	205	848	1,327	Tilsarha	38
434	214	293	1	62	19	5	...	74	194	9	63	428	491	Balhapara Kalan	39
391	107	231	...	130	97	...	3	30	7	...	...	391	579	Ratanpur	40
158	...	107	...	51	...	...	...	...	...	...	...	130	197	Balhapara Khurd	41
38	...	13	...	24	...	...	...	1	...	...	...	35	56	Bairampur	42

5—घाटमपुर तहसील (ग्रामीण)

1	2	3	4	5	6	7	8	9	10	11	12	13	14
	न्याय पंचायत पतारा का योग	**4,343.22**	**2,806**	**3,034**	**17,854**	**9,711**	**8,143**	**2,458**	**2,113**	**3**	**5**	**4,331**	**1,843**
43	चतुरीपुर	57.06	66	69	507	280	227	11	6	...	...	118	27
44	नरसिंहपुर	173.21	53	57	348	184	164	95	93	...	...	50	9
45	ककरहिया	271.96	103	129	763	409	354	107	83	...	...	162	88
46	छापा	72.85				गैर आबाद							
47	संचितपुर	231.08	125	125	677	357	320	99	83	...	...	137	80
48	चक दरगाही	11.33				गैर आबाद							
49	पतारा	1,686.38	1,368	1,468	8,436	4,621	3,815	1,063	901	3	5	2,088	902
50	केवड़िया	247.27	158	163	1,022	559	463	187	144	...	...	265	111
51	सिरोमनपुर	119.79	69	79	460	235	225	106	111	...	...	153	92
52	जहांगीराबाद	519.63	322	360	2,175	1,200	975	335	306	...	...	431	118
53	हिरनी	687.18	280	297	1,842	1,000	842	224	184	...	...	424	160
54	रायपुर	265.48	262	287	1,624	866	758	231	202	...	..	503	256
	न्याय पंचायत पड़री लालपुर का योग	**2,625.69**	**1,850**	**2,071**	**11,719**	**6,353**	**5,366**	**1,807**	**1,532**	...	...	**2,632**	**937**
55	घरमपुर घाटमपुर	114.93	60	82	447	252	195	66	51	...	...	148	
56	पंडरी लालपुर	1,058.70	893	1,013	5,725	3,131	2,594	687	568	...	...	1,394	571
57	सतरहुली	80.94	155	167	973	537	436	232	193	...	...	200	56
58	सिरोह	378.39	216	249	1,392	750	642	224	199	...	...	221	63
59	सरांय	171.59	109	111	630	335	295	123	102	..	...	153	45
60	भदेउना	258.20	193	224	1,300	686	614	196	175	...	...	272	97
61	छांजा	562.94	224	225	1,252	662	590	279	244	...	...	244	105
	न्याय पंचायत इटर्रा का योग	**3,351.31**	**2,245**	**2,407**	**14,059**	**7,398**	**6,661**	**2,155**	**1,890**	...	...	**3,320**	**1,329**
62	रामसारी	855.13	351	396	2,437	1,280	1,157	288	238	...	...	536	224
63	ऐमा रामसारी	36.42				गैर आबाद							
64	बनहरी	192.23	109	148	758	408	350	48	34	...	...	181	52
65	ओरिया	254.56	126	135	856	467	389	135	111	...	...	256	122
66	मिर्जापुर	167.95	99	101	666	356	310	167	145	...	...	110	14

RURAL PRIMARY CENSUS ABSTRACT

GHATAMPUR TAHSIL (RURAL)--6

15	16	17	18	19	20	21	22	23	24	25	26	27	28	2	1
5,011	**877**	**2,656**	**252**	**1,388**	**544**	**94**	**19**	**873**	**62**	**55**	**119**	**4,645**	**7,147**	**Total of Patara Nyay Panchayat**	
134	16	122	13	6	3	3	...	3	...	2	...	144	211	Chaturipur	43
104	8	86	6	14	2	...	...	4	...	...	...	80	156	Narsinghpur	44
217	32	136	13	52	18	11	1	18	...	...	...	192	322	Kakrahiya	45
				Uninhabited										Chhapa	46
195	...	112	...	72	...	1	...	10	...	3	54	159	266	Sanchitpur	47
				Uninhabited										Chak Dargahi	48
2,424	524	1,126	163	644	290	69	15	585	56	47	57	2,150	3,234	Patara	49
266	62	167	1	69	57	...	...	30	4	...	...	293	401	Kewaria	50
124	43	89	22	27	21	1	...	7	...	...	...	111	182	Siromanpur	51
613	22	296	6	186	12	1	3	130	1	3	8	584	945	Jahangirabad	52
523	139	293	18	203	121	...	...	27	...	...	...	477	703	Hirni	53
411	31	229	10	115	20	8	...	59	1	...	...	455	727	Raipur	54
3,304	**564**	**1,593**	**105**	**886**	**397**	**185**	**26**	**635**	**36**	**8**	**77**	**3,041**	**4,725**	**Total of Pandri Lalpur Nyay Panchayat**	
125	...	65	...	35	...	2	...	23	...	...	...	127	195	Dharampur Ghatampur	55
1,647	137	661	29	343	74	120	8	523	26	4	62	1,480	2,395	Pandri Lalpur	56
277	24	180	2	71	22	8	...	18	...	4	14	256	398	Satarhuli	57
378	134	186	12	146	104	19	9	27	9	...	...	372	508	Siroh	58
166	23	74	3	66	20	7	...	19	...	...	...	169	272	Saryan	59
372	56	243	1	97	46	16	8	16	1	...	1	314	557	Bhadeona	60
339	190	189	58	128	131	13	1	9	...	...	...	323	400	Chhanja	61
3,662	**701**	**2,110**	**210**	**1,025**	**455**	**91**	**7**	**436**	**19**	**19**	**40**	**3,717**	**5,920**	**Total of Itarra Nyay Panchayat**	
677	21	456	1	114	15	19	3	88	2	17	39	586	1,097	Ramsari	62
				Uninhabited										Aima Ramsari	63
206	5	111	3	63	1	3	...	29	1	...	...	202	345	Banahri	64
219	19	172	3	41	16	2	...	4	...	1	...	247	370	Oriya	65
180	6	142	...	14	4	2	...	22	2	...	...	176	304	Mirzapur	66

6—घाटमपुर तहसील (ग्रामीण)

1	2	3	4	5	6	7	8	9	10	11	12	13	14
67	कुम्हेड़िया	268.72	214	246	1,389	730	659	184	155	...	...	331	138
68	देवरा	138.00	96	101	531	291	240	16	15	...	...	97	20
69	कंठीपुर	191.42	170	173	1,008	522	486	320	274	...	...	243	79
70	पहेवा	391.75	273	293	1,725	874	851	321	286	...	...	475	252
71	इटर्री	795.64	681	688	3,937	2,069	1,868	579	542	...	...	948	397
72	बम्हौरा	59.49	126	126	752	401	351	97	90	...	...	143	31
	विकास खण्ड भीतरगाँव का योग	**3,2605.30**	**19,659**	**21,480**	**1,23122**	**65,552**	**57,570**	**15,124**	**13,308**	**...**	**...**	**30,521**	**12,131**
	न्याय पंचायत भीतरगाँव का योग	**3,946.23**	**2,228**	**2,592**	**14,404**	**7,591**	**6,813**	**2,046**	**1,810**	**...**	**...**	**3,691**	**1,809**
73	परौरी	508.71	243	285	1,711	911	800	246	224	...	...	442	189
74	कन्हरा	104.41	51	56	332	172	160	41	37	...	...	68	29
75	रावतपुर	539.06	258	322	1,774	938	836	327	286	...	...	427	222
76	बिरसिंहपुर	704.62	177	193	1,181	626	555	58	49	...	...	362	237
77	कोरथा	468.24	294	332	1,885	971	914	323	283	...	...	369	112
78	बारीगांव	564.15	282	366	2,107	1,139	968	404	320	...	...	458	214
79	भीतरगाँव	578.72	604	658	3,323	1,726	1,597	430	414	...	...	1,015	582
80	तिवारीपुर साढ़	379.61	224	273	1,451	763	688	168	157	...	...	393	152
81	मलखानपुर	198.71	95	107	640	345	295	49	40	...	...	157	72
	न्याय पंचायत बेहटा गम्भठरपुर का योग	**3,175.46**	**1,567**	**1,797**	**10,373**	**5,505**	**4,868**	**1,242**	**1,129**	**...**	**...**	**2,449**	**1,087**
82	छतरापुर	140.84	77	82	519	272	247	59	39	...	...	125	47
83	देवसढ़	331.04	227	272	1,459	793	666	180	179	...	...	332	86
84	बनजारी	88.63	48	58	306	162	144	35	36	...	...	101	55
85	काली का पुरवा	72.85				गैर आबाद							
86	सेमरा	53.42	36	45	269	138	131	67	64	...	...	43	13
87	बेहटा गम्भीरपुर	365.85	305	345	1,907	1,012	895	230	210	...	...	428	214
88	धरमपुर नर्वल	65.56				गैर आबाद							
89	काजी खेड़ा	31.16				गैर आबाद							
90	कुटिया रामपुर	135.98	91	103	661	333	328	43	40	...	...	155	68

RURAL PRIMARY CENSUS ABSTRACT

GHATAMPUR TAHSIL (RURAL)—6

15	16	17	18	19	20	21	22	23	24	25	26	27	28	2	1
377	211	202	95	136	115	6	...	33	1	...	...	353	448	Kumhieriya	67
155	10	125	1	17	9	7	...	6	...	...	...	136	230	Deora	68
243	84	94	16	135	67	...	...	14	1	...	...	279	402	Kanthipur	69
416	8	259	3	78	5	33	...	46	...	...	...	458	843	Pahewa	70
991	288	500	81	350	195	14	1	127	11	1	1	1,077	1,579	Itarra	71
198	49	49	7	77	38	5	3	67	1	...	...	203	302	Bamhaura	72
32,638	**3,333**	**19,895**	**1,215**	**8,006**	**1,815**	**806**	**83**	**3,931**	**220**	**190**	**1,843**	**32,724**	**52,394**	**Total of Bhitargaon Block**	
3,713	**600**	**2,027**	**246**	**912**	**268**	**56**	**13**	**718**	**73**	**15**	**138**	**3,863**	**6,075**	**Total of Bhitargaon Nyay Panchayat**	
416	23	253	11	84	7	20	...	59	5	14	6	481	771	Parauri	73
89	7	39	...	42	7	...	...	8	...	...	...	83	153	Kanahra	74
460	178	278	105	134	63	4	4	44	6	...	1	478	657	Rawatpur	75
282	17	150	1	63	11	5	...	64	5	...	2	344	536	Birsinghpur	76
465	108	306	77	115	30	3	1	41	...	...	89	506	717	Kortha	77
559	95	282	10	160	48	17	6	100	31	...	...	580	873	Barigaon	78
863	45	347	4	196	17	7	2	313	22	...	...	863	1,552	Bhitargaon	79
402	108	245	27	93	77	...	...	64	4	...	10	361	570	Tiwaripur Sarh	80
177	19	127	11	25	8	...	...	25	...	1	30	167	246	Malkhanpur	81
2,662	**320**	**1,619**	**145**	**709**	**138**	**43**	**5**	**286**	**32**	**1**	**94**	**2,842**	**4,454**	**Total of Behata Gambhirpur Nyay Panchayat**	
133	85	92	54	20	16	2	1	19	14	...	...	139	162	Chhatrapur	82
392	152	198	68	174	79	7	1	13	4	...	...	401	514	Deosarh	83
71	3	46	1	15	2	3	...	7	...	...	...	91	141	Banjari	84
					Uninhabited									Kali ka Purwa	85
70	1	34	...	19	1	1	...	16	...	...	...	68	130	Semra	86
500	24	254	...	203	20	17	1	26	3	...	41	512	830	Behta Gambhirpur	87
					Uninhabited									Dharampur Narwal	88
					Uninhabited									Qaji Khera	89
165	14	138	7	21	7	...	...	6	...	...	...	168	314	Kutiya Rampur	90

6—घाटमपुर तहसील (ग्रामीण)

1	2	3	4	5	6	7	8	9	10	11	12	13	14
91	गौरी ककरा	182.52	125	142	786	424	362	46	34	...	...	201	47
92	लक्ष्मन खेड़ा	482.40	69	83	442	228	214	114	129	...	...	44	17
93	कुन्दौली	413.79	191	209	1,302	697	605	167	149	...	...	345	197
94	तरगाँव नर्बल	45.73				गैर आबाद							
95	चिरली	453.26	312	351	1,940	1,023	917	270	225	...	...	427	215
96	राजेपुर	312.43	86	107	782	423	359	31	24	...	...	248	128
	न्याय पंचायत साढ़ का योग	**4,316.95**	**2,283**	**2,573**	**14,820**	**7,955**	**6,865**	**1,237**	**1,111**	**...**	**...**	**3,450**	**1,176**
97	तिलियावर	176.85	120	132	818	437	381	63	52	...	...	148	51
98	सचौली	151.36	95	117	638	344	294	45	36	...	...	117	36
99	रसूलपुर जाजमऊ	161.48	106	128	705	375	330	76	69	...	...	132	45
100	अमौर	558.49	446	496	2,707	1,418	1,289	295	265	...	...	693	337
101	साढ़	1,044.95	504	576	3,372	1,808	1,564	307	270	...	...	788	294
102	दौलतपुर नर्बल	225.42	105	151	850	456	394	95	72	...	...	260	129
103	मोहीपुर	155.40				गैर आबाद							
104	पालपुर	465.00	148	168	978	538	440	35	31	...	...	150	42
105	ईटारोरा	446.38	78	83	509	285	224	32	37	...	...	125	19
106	गोपालपुर नर्बल	616.76	439	480	2,825	1,525	1,300	179	167	...	...	711	152
107	करचुलीपुर	216.92	125	125	762	408	354	65	72	...	...	134	4
108	रसूलपुर उमरा	97.94	117	117	656	361	295	45	40	...	...	192	67
	न्याय पंचायत बरईगढ़ का योग	**3,920.34**	**2,466**	**2,554**	**14,751**	**7,838**	**6,913**	**1,865**	**1,601**	**...**	**...**	**3,403**	**1,139**
109	बरईगढ़	780.67	645	645	3,720	1,998	1,722	586	467	...	...	995	387
110	रातेपुर	388.92	270	270	1,699	886	813	189	181	...	...	329	137
111	छतेरुवा	186.16	110	123	729	364	365	108	111	...	...	220	105
112	नेवादा उजागर	564.56	110	135	736	382	354	147	138	...	...	123	26
113	मेहरौली	243.63	189	193	1,016	556	460	125	117	...	...	220	39
114	घूहरपुर	127.08	67	75	397	210	187	54	51	...	...	53	15
115	बाजूपुर	159.45	139	139	812	425	387	60	38	...	...	226	97
116	हाजीपुर कदीम	498.59	394	403	2,273	1,232	1,041	313	252	...	...	545	148

RURAL PRIMARY CENSUS ABSTRACT

GHATAMPUR TAHSIL (RURAL)—6

15	16	17	18	19	20	21	22	23	24	25	26	27	28	2	1
209	5	171	4	14	1	2	...	22	...	22	...	215	3 7	Gauri Kakra	91
105	9	43	...	49	9	1	...	12	...	...	...	123	205	Lachhman Khera	92
333	9	203	1	35	...	5	1	90	7	...	51	364	545	Kundauli	93
					Uninhabited									Targaon Narwal	94
481	18	267	10	142	3	10	1	62	4	1	2	541	897	Chirli	95
203	...	173	...	17	...	...	...	13	...	...	...	220	359	Rajepur	96
3,985	271	2,684	88	710	171	103	1	488	11	22	88	3,948	6,506	**Total of Sarh Nyay Panchayat**	
255	113	176	69	54	42	...	...	25	2	...	...	182	268	Tiliyawar	97
178	2	84	...	58	2	6	...	30	...	...	...	166	292	Sachauli	98
205	1	160	...	39	1	2	...	4	...	...	...	170	329	Rasulpur Jaimau	99
667	23	410	7	133	12	11	...	113	4	2	...	749	1,266	Amaur	100
883	12	540	1	153	8	43	...	147	3	...	...	925	1,552	Sarh	101
212	3	157	...	21	2	10	1	24	...	8	12	236	379	Daulatpur Narwal	102
					Uninhabited									Mohipur	103
258	15	212	...	35	15	1	...	10	...	...	...	280	425	Palpur	104
130	2	87	...	8	2	1	...	34	...	12	62	143	160	Itarora	105
798	9	616	2	79	6	11	...	92	1	...	14	727	1,277	Gopalpur Narwal	106
237	73	163	3	72	70	...	...	2	...	...	...	171	281	Karchhulipur	107
162	18	79	6	58	11	18	...	7	1	...	...	199	277	Rasulpur Umar	108
1,163	398	2,808	172	786	97	178	24	391	15	25	74	3,650	6,531	**Total of Baraigarh Nyay Panchayat**	
1,030	16	691	1	145	4	64	...	130	11	...	33	968	1,673	Baraigarh	109
478	5	362	1	83	...	19	3	14	1	...	...	408	808	Ratepur	110
200	...	81	...	7	...	23	...	89	...	...	...	164	365	Chhateruwa	111
199	2	136	...	56	2	...	...	7	...	...	...	183	352	Newada Ujagar	112
286	66	178	22	49	26	22	15	37	3	24	38	246	356	Mehrauli	113
110	2	76	...	26	2	...	...	8	...	...	...	100	185	Dhuharpur	114
258	198	189	146	57	52	...	...	12	...	...	...	167	189	Bajupur	115
656	2	447	...	147	2	10	...	52	...	1	3	575	1,036	Hajipur Quadim	116

6—घाटमपुर तहसील (ग्रामीण)

1	2	3	4	5	6	7	8	9	10	11	12	13	14
117	मोहम्मदपुर नर्वल	126.67	155	155	748	414	334	60	44	...	...	177	71
118	चिरला	154.60	76	76	469	247	222	13	12	...	...	86	34
119	चतुरी खेड़ा	179.69	82	95	511	263	248	26	23	...	...	116	...
120	बीरन खेड़ा	176.04	114	130	901	498	403	139	114	...	...	195	41
121	शाह	334.28	115	115	740	363	377	45	53	...	...	118	30
	न्याय पंचायत अरंजहामी का योग	**2,792.84**	**1,745**	**1,842**	**10,677**	**5,633**	**5,044**	**1,395**	**1,249**	**...**	**...**	**2,634**	**993**
122	कुड़नी	462.98	340	361	2,095	1,108	987	248	214	...	...	497	205
123	गाजीपुर	292.19	125	125	823	428	395	94	86	...	...	251	116
124	कोसा खेड़ा	194.66	192	192	1,135	604	531	158	135	...	...	252	91
125	जरसरा	161.48	119	122	642	350	292	140	115	..	...	155	31
126	अरेज बनकट	56.66	23	23	125	72	53	34	20	...	...	26	11
127	अरेज राम	97.53	88	88	532	281	251	231	211	...	...	95	20
128	अरेजराय	113.72	77	89	534	275	259	68	64	...	...	106	18
129	अरेज हामी	183.73	146	166	890	474	416	75	75	...	...	210	113
130	नरायनपुर साढ़	211.66	97	118	712	388	324	39	34	...	...	199	84
131	सुन्दरपुर	165.12	91	91	593	301	292	40	42	...	...	160	88
132	मोहसिनपुर	30.76	14	14	86	46	40	6	6	...	...	22	8
133	देवपुरा	293.41	145	145	860	461	399	84	85	...	...	218	96
134	गौरी नर्वल	177.66	60	60	302	151	151	103	97	...	...	60	21
135	अकबरपुर बरुई	351.28	228	248	1,348	694	654	75	65	...	...	283	91
	न्याय पंचायत बौहार का योग	**2,792.03**	**1,682**	**1,794**	**10,347**	**5,543**	**4,804**	**1,142**	**964**	**...**	**...**	**2,524**	**933**
136	बरी खेड़ा	125.46	101	110	663	354	309	36	43	...	...	172	36
137	बिरहर	910.17	366	380	2,337	1,242	1,095	157	133	...	...	603	312
138	हसकर	178.47	192	205	1,194	643	551	139	120	...	...	227	57
139	हाजीपुर पकरा	80.54	67	67	423	242	186	45	32	...	...	132	47
140	नेवादा भरथवा	209.23	60	62	387	206	181	82	74	...	...	100	38
141	महोलिया	215.30	104	120	622	355	267	22	10	...	...	182	59

RURAL PRIMARY CENSUS ABSTRACT

GHATAMPUR TAHSIL (RURAL)—6

15	16	17	18	19	20	21	22	23	24	25	26	27	28	2	1
228	11	116	...	66	6	26	5	20	...	...	...	186	323	Mohmmadpur Narwal	117
131	...	117	...	7	...	1	...	6	...	...	...	116	222	Chirla	118
148	...	120	...	16	...	5	...	7	...	...	...	115	248	Chaturi Khera	119
247	3	165	...	65	2	8	1	9	...	...	...	251	400	Biran Khera	120
192	3	130	2	62	1	...	...	...	...	...	...	171	374	Shah	121
2,891	**481**	**1,893**	**116**	**641**	**337**	**69**	**21**	**288**	**7**	**52**	**619**	**2,690**	**3,944**	**Total of Aranjhami Nyay Panchayat**	
525	21	323	2	84	10	28	9	90	...	...	...	583	966	Kudni	122
244	2	176	...	45	2	...	...	23	...	...	220	184	173	Ghajipur	122
310	40	252	22	40	17	...	...	18	1	...	72	294	419	Kisa Khera	124
177	...	95	...	79	...	...	...	3	...	...	...	173	292	Jarsara	125
45	17	25	11	7	4	3	2	10	...	...	...	27	36	Aranj Bankat	126
133	...	67	...	63	...	...	...	3	...	...	...	148	251	Aranj Ram	127
145	25	93	7	24	18	13	...	15	...	14	112	116	122	Aranjrai	128
245	8	147	...	34	...	18	8	46	...	...	...	229	408	Aranj Hami	129
213	2	164	1	36	1	4	...	9	...	38	147	137	175	Narainpur Sarh	130
147	28	113	16	17	10	...	...	17	2	...	...	154	264	Sundarpur	131
25	...	22	...	1	...	...	...	2	...	...	13	21	27	Mohsinpur	132
234	22	197	13	30	9	...	...	7	...	...	...	227	377	Deopura	133
71	9	57	4	10	5	...	...	4	...	...	55	80	87	Gauri Narwal	134
377	307	162	40	171	261	3	2	41	4	...	...	317	347	Akbarpur Barui	135
2,844	**152**	**1,812**	**66**	**711**	**73**	**59**	**...**	**262**	**13**	**...**	**39**	**2,699**	**4,613**	**Total of Bauhar Nyay Panchayat**	
174	2	138	...	19	2	...	...	17	...	...	...	180	307	Bari Khera	136
581	52	430	28	55	17	7	...	89	7	...	...	661	1,043	Birhar	137
321	2	168	...	129	1	11	...	13	1	...	...	322	549	Haskar	138
142	1	94	...	20	...	...	...	28	1	...	...	100	185	Hajipur Pakra	139
113	3	65	3	28	...	...	...	20	...	...	...	93	178	Newada Bharthuwa	140
211	...	173	...	14	...	12	...	12	...	...	...	144	267	Maholiya	141

6—घाटमपुर तहसील (ग्रामीण)

1	2	3	4	5	6	7	8	9	10	11	12	13	
142	असेनियां	267.10	189	220	1,182	602	580	63	56	...	...	271	85
143	बौहार	531.37	406	416	2,363	1,269	1,094	320	270	...	...	609	236
144	सिकहुआ	134.77	125	142	790	410	380	134	107	...	...	180	50
145	ताजपुर	139.62	72	72	381	220	161	144	119	...	...	48	9
	न्याय पंचायत पासीखेड़ा का योग	**3,251.36**	**2,119**	**2,331**	**13,195**	**7,117**	**6,078**	**1,496**	**1,281**	**...**	**...**	**3,346**	**1,278**
146	भलसा	122.22	141	155	833	468	365	139	109	...	...	242	99
147	कुम्हऊपुर	193.04	80	89	514	292	222	69	52	...	...	104	39
148	बेहटां बुजुर्ग	358.56	389	409	2,403	1,280	1,123	225	189	...	...	643	216
149	निबिया	112.51	88	94	424	245	179	35	26	...	...	82	13
150	लाखन खेड़ा	74.46	78	85	481	253	228	69	67	...	...	114	21
151	पसेमा	387.70	177	208	1,212	662	550	115	98	...	...	359	155
152	सरवागंपुर	84.58	40	50	276	160	116	42	36	...	...	59	4
153	पासी खेड़ा	296.65	293	320	1.783	906	877	272	253	...	...	490	252
154	गुग्रा	608.67	173	200	1,151	635	516	133	96	...	...	313	121
155	फैजुल्लापुर	151.36	90	119	685	365	320	43	32	...	...	129	49
156	उमरी	346.02	304	323	1,746	942	804	143	138	...	...	446	216
157	उमरा	73.25	6	6	25	15	10	...	...	...	...	...	...
158	उदईपुर	316.07	136	149	966	509	457	130	125	...	...	188	60
159	शाहपुर	126.27	124	124	696	385	311	81	60	...	...	177	33
	न्याय पंचायत रार का योग	**2,005.71**	**1,539**	**1,642**	**9,125**	**4,833**	**4,292**	**1,449**	**1,280**	**...**	**...**	**2,363**	**907**
160	रक्शा	80.13	24	24	114	64	50	30	19	...	...	17	5
161	बीहूपुर	380.01	286	324	1,752	899	853	226	228	...	...	491	180
162	हुसेना	201.95	151	183	1,045	571	474	198	167	...	...	209	74
163	मिल्किनपुर	121.01	89	89	493	262	231	35	46	...	...	166	70
164	चक सीहूपुर	12.55	1	1	4	4	...	...	...	...	...	1	...
165	रार	264.27	250	251	1,393	723	670	218	200	...	...	352	154
166	पतारी	239.18	289	289	1,759	920	839	268	223	...	...	502	240
167	संडौली	210.04	104	104	590	318	272	115	96	...	...	153	36
168	सीहूपुर	263.46	154	169	992	546	446	108	92	...	...	238	58
169	मढ़ेपुर	233.11	191	208	983	526	457	251	209	...	...	234	90

RURAL PRIMARY CENSUS ABSTRACT

GHATAMPUR TAHSIL (RURAL)—6

15	16	17	18	19	20	21	22	23	24	25	26	27	28	2	1
257	22	203	3	130	17	5	...	19	2	...	39	245	519	Aseniyan	142
609	39	385	21	168	16	8	...	48	2	...	...	660	1,055	Bauhar	143
216	3	108	...	77	3	16	...	15	...	...	...	194	377	Sikahua	144
120	28	48	11	71	17	...	...	1	...	...	...	100	133	Taipur	145
3,386	**342**	**1,903**	**133**	**888**	**172**	**74**	**1**	**521**	**36**	**15**	**192**	**3,716**	**5,544**	**Total of Pasi khera Nyay Panchayat**	
228	4	131	...	56	3	9	...	32	1	...	...	240	361	Bhalsa	146
114	...	74	...	16	...	...	...	24	...	...	...	178	222	Kumhaupur	147
672	132	371	68	205	62	15	...	81	2	...	...	608	991	Behta Bujurg	148
124	1	66	...	45	1	...	...	13	...	6	83	115	95	Nibiya	149
110	...	83	...	21	...	1	...	5	...	...	...	143	228	Lakhan Khera	150
273	12	135	2	59	9	...	...	79	1	...	32	389	506	Pasema	151
98	...	58	...	28	...	...	...	4	...	...	...	70	116	Sarbangpur	152
409	26	190	...	116	15	12	1	91	10	2	17	495	834	Pasi Khera	153
316	58	240	47	54	11	...	...	22	...	...	4	319	454	Gugara	154
182	1	104	...	48	1	...	...	30	...	...	...	183	319	Faizullapur	155
417	69	157	10	162	38	7	...	91	21	7	56	518	679	Umari	156
8	...	1	...	7	...	...	...	...	...	...	...	7	10	Umara	157
222	38	151	5	39	32	8	...	24	1	...	...	287	419	Udaipur	158
221	1	142	1	32	...	22	...	25	...	...	...	164	310	Shahpur	159
2,419	**512**	**1,347**	**188**	**776**	**303**	**31**	**6**	**265**	**15**	**...**	**12**	**2,414**	**3,768**	**Total of Rar Nyay Panchayat**	
36	...	34	...	...	...	...	...	2	...	...	...	28	50	Raksha	160
450	122	226	32	146	85	16	5	62	...	...	...	449	731	Bihupur	161
309	64	165	9	114	53	...	...	30	2	...	12	262	398	Husena	162
109	3	65	2	22	1	5	...	17	...	...	...	153	228	Milkinpur	163
3	...	1	...	2	...	...	...	...	...	...	...	1	...	Chak Sihupur	164
347	8	185	4	114	3	...	...	48	1	...	...	376	662	Rar	165
451	192	197	72	185	109	...	1	69	10	...	...	469	647	Patari	166
147	111	84	69	54	40	...	...	9	2	...	...	171	161	Sandauli	167
295	1	239	...	40	1	5	...	11	...	...	...	251	445	Sihupur	168
272	11	151	...	99	11	5	...	17	...	...	...	254	446	Marehpur	169

6—घाटमपुर तहसील (ग्रामीण)

1	2	3	4	5	6	7	8	9	10	11	12	13	14
	न्याय पंचायत भदवारा का योग	**2,324.19**	**1,937**	**2,033**	**11,494**	**6,147**	**5,347**	**1,343**	**1,189**	**...**	**...**	**2,967**	**1,385**
170	नौरंगा	97.53	215	233	1,167	661	506	138	105	...	...	355	169
171	भदवारा	631.33	593	640	3,441	1,840	1,601	441	380	...	...	792	322
172	कमालपुर	83.37	99	99	675	375	300	66	62	...	...	213	95
173	कुवां खेड़ा	521.66	365	372	2,165	1,189	976	178	150	...	...	624	248
174	कैथा	581.96	382	405	2,314	1,192	1,122	300	299	...	...	603	301
175	ऐमनपुर	54.23				गैर आबाद							
176	शूजा	151.36	147	148	904	478	426	130	115	...	...	185	76
177	शूलपुर	202.75	136	136	828	412	416	95	98	...	...	195	94
	न्याय पंचायत बड़ी महतैन का योग	**4,080.19**	**2,093**	**2,322**	**13,936**	**7,390**	**6,546**	**1,904**	**1,674**	**...**	**...**	**3,694**	**1,513**
178	मोहम्मदपुर घाटमपुर	167.95	87	110	646	351	295	104	77	...	...	163	76
179	बौरीपुर	264.67	58	58	362	200	162	27	24	...	...	108	48
180	चक कासिमपुर	56.66				गैर आबाद							
181	नवही	223.39	90	90	494	239	255	60	69	...	...	127	69
182	बरी महतैन	419.27	321	392	2,334	1,240	1,094	344	316	...	...	661	248
183	लौली	153.38	99	99	613	327	286	110	100	...	...	149	66
184	साखाहारी	445.17	196	204	1,321	699	622	110	96	...	...	341	121
185	हरबंसपुर	625.26	271	288	1,642	874	768	87	62	...	...	421	157
186	चपरहेटा	214.90	81	95	595	327	268	34	33	...	...	191	96
187	पचखुरा	231.49	103	119	672	375	297	94	65	...	...	142	31
188	कुमखरा	65.16	34	38	245	127	118	34	27	...	...	57	32
189	असधना	608.67	321	373	2,228	1,181	1,047	320	278	...	...	579	243
190	धमना बुजुर्ग	427.36	209	210	1,393	734	659	265	222	...	...	383	187
191	चतुरी पुरवा	123.03	146	153	834	439	395	208	197	...	...	214	68
192	मनिहारपुर	53.83	77	93	557	277	280	107	103	...	...	158	71

RURAL PRIMARY CENSUS ABSTRACT

GHATAMPUR TAHSIL (RURAL)—6

15	16	17	18	19	20	21	22	23	24	25	26	27	28	2	1
2,985	**200**	**1,626**	**17**	**920**	**163**	**125**	**6**	**314**	**14**	**60**	**170**	**3,102**	**4,977**	**Total of Bhadwara Nyay Panchayat**	
310	26	43	...	52	14	82	4	133	8	4	45	347	435	Nauranga	170
913	12	487	9	347	3	7	...	72	...	2	118	925	1,471	Bhadwara	171
160	...	78	...	71	...	...	...	11	...	...	...	215	300	Kamalpur	172
652	10	447	4	186	4	...	...	19	2	...	...	537	966	Kunwan Khera	173
533	86	324	4	132	80	15	...	62	2	54	7	605	1,029	Kaitha	174
					Uninhabited									Aimanpur	175
237	64	129	...	92	60	4	2	12	2	...	...	241	362	Guja	176
180	2	118	...	40	2	17	...	5	...	...	...	232	414	Shulpur	177
3,590	**147**	**2,176**	**41**	**953**	**93**	**63**	**6**	**398**	**4**	**...**	**417**	**3,800**	**5,982**	**Total of Barimahatain Nyay Panchayat**	
160	...	114	...	41	...	...	...	5	...	...	...	191	295	Monammadpur Ghatampur	178
108	33	67	28	37	5	1	...	3	...	...	...	92	129	Bairipur	179
					Uninhabited									Chak Qasimpur	180
123	...	66	...	52	...	5	...	...	...	...	...	116	255	Navahi	181
635	85	333	9	194	72	21	3	87	1	...	...	605	1,009	Bari Mahatain	182
150	2	112	...	28	1	2	...	8	1	...	...	177	284	Lauli	183
312	2	212	1	42	...	2	...	56	1	...	...	387	620	Sakhahari	184
423	2	289	...	90	2	8	...	36	...	...	42	451	724	Herbaspur	185
165	...	139	...	21	...	...	...	5	...	...	...	162	268	Chaparheta	186
179	...	95	...	56	...	6	...	22	...	...	94	196	203	Pachkhura	187
72	...	55	...	7	...	...	...	...	...	...	60	55	58	Kumkhara	188
574	...	301	...	172	...	4	...	97	...	...	107	607	940	Asdhana	189
350	1	210	...	110	1	...	...	30	...	...	37	384	621	Dhamna Bujurg	190
207	12	102	4	57	7	11	...	37	1	...	28	232	355	Chaturi Purwa	191
132	10	81	2	36	5	3	3	12	...	...	49	145	221	Manihapur	192

6—घाटमपुर तहसील (ग्रामीण)

1	2	3	4	5	6	7	8	9	10	11	12	13	14
	विकास खण्ड घाटमपुर का योग	50,955.44	21,181	23,206	1,363.30	72,699	63,631	17,561	15,489	...	...	31,164	11,182
	न्याय पंचायत रेवना का योग	2,322.97	1,580	1,686	9,372	4,987	4,385	1,952	1,694	...	...	2,084	884
193	बसौरा	223.80	166	184	1,014	565	449	131	111	...	...	203	51
194	डोभा	150.55	94	108	579	316	263	127	101	...	...	138	61
195	इछौली	183.33	95	115	686	368	318	213	185	...	...	177	74
196	मखौली	212.87	298	301	1,708	906	802	454	387	...	...	376	201
197	रेवना	619.19	441	469	2,529	1,306	1,223	485	452	...	...	499	200
198	इस्माइलपुर कदीम	239.58	303	321	1,778	950	828	414	356	...	...	435	147
199	मवई माधौ	435.86	89	89	482	254	228	34	27	...	...	92	55
200	मदनपुर	156.21	7	9	49	25	24	6	7	...	...	16	9
201	बीछीपुर	101.58	87	90	547	297	250	88	68	...	...	148	86
	न्याय पंचायत घुघुवा का योग	5,870.98	1,678	1,824	11,052	5,949	5,103	1,472	1,297	...	...	2,486	629
202	तहरापुर	252.94	41	41	358	198	160	17	17	...	...	71	15
203	साखा जनवारा	629.71	152	159	913	499	414	135	115	...	...	204	51
204	रहेटी खाल्सा	154.19	65	78	522	281	241	44	44	...	...	71	12
205	सरैयां	219.35	263	264	1,547	820	727	301	271	...	...	389	172
206	रहेटी ऐमा	118.17	73	79	486	263	223	127	112	...	...	122	46
207	श्रीनगर	154.60	108	124	764	404	360	62	50	...	...	237	65
208	घुघुवा	479.97	242	292	1,587	841	746	170	145	...	...	307	77
209	खिरिया	144.88				गैर आबाद							
210	गढ़ोलामऊ	510.73	208	219	1,546	844	702	119	98	...	...	349	47
211	बक्सरा	351.28	62	79	415	224	191	63	64	...	...	124	49
212	बदले सेमनापुर	1,071.24	180	180	982	511	471	19	22	...	...	249	36
213	कोरौं	1,123.45	253	272	1,630	897	733	349	294	...	...	297	41
214	अमिरतेपुर	660.47	31	37	302	167	135	66	65	...	...	66	18

RURAL PRIMARY CENSUS ABSTRACT

GHATAMPUR TAHSIL (RURAL)—6

15	16	17	18	19	20	21	22	23	24	25	26	27	28	2	1
35,727	**4,042**	**23,692**	**1,752**	**8,274**	**2,152**	**451**	**33**	**3,303**	**105**	**114**	**1,488**	**36,818**	**58,101**	**Total of Ghatampur Block**	
2,403	**311**	**1,259**	**83**	**901**	**215**	**26**	**3**	**222**	**5**	**1**	**6**	**2,578**	**4,068**	**Total of Ravana Nyay Panchayat**	
307	44	221	7	85	37	...	...	1	...	...	...	258	405	Basaura	193
160	2	96	...	64	2	...	...	...	...	...	...	156	261	Dobha	194
169	18	97	5	60	13	...	...	12	...	...	...	199	300	Ichhauli	195
445	42	199	1	217	40	...	...	29	1	...	...	461	760	Makhauli	196
616	112	205	34	236	71	25	3	150	4	...	...	690	1,111	Ravana	197
445	4	260	2	68	2	1	...	16	...	1	6	504	818	Ismailpur Qadim	198
111	26	90	20	19	6	...	...	2	...	...	...	143	202	Mavai Madho	199
14	4	9	...	5	4	...	...	...	...	...	...	11	20	Madanpur	200
141	59	82	19	47	40	...	...	12	...	...	...	156	191	Bichhipur	201
2,960	**296**	**2,321**	**125**	**469**	**169**	**14**	**1**	**156**	**1**	**9**	**104**	**2,980**	**4,703**	**Total of Ghughuwa Nyay Panchayat**	
99	1	96	1	1	...	...	...	2	...	...	...	99	159	Taharapur	202
246	18	150	3	48	15	...	...	48	...	...	...	253	396	Sakha Janwara	203
127	6	83	4	40	1	...	1	4	...	...	2	154	233	Raheti Khalsa	204
365	41	223	...	112	40	2	...	28	1	3	67	452	619	Saraiyan	205
135	...	110	...	22	...	1	...	2	...	...	...	128	223	Raheti Aima	206
193	...	139	...	23	...	3	...	28	...	...	...	211	360	Srinagar	207
426	6	314	4	102	2	...	...	10	...	...	...	415	740	Ghughuwa	208
				Uninhabited										Khiria	209
409	11	369	...	22	11	8	...	10	...	...	...	435	691	Garholamau	210
93	2	64	1	23	1	...	...	12	...	6	35	119	154	Baksara	211
275	141	190	112	76	29	...	...	9	...	...	...	236	330	Badle Semnapur	212
496	70	495	...	...	70	...	...	1	...	...	...	401	663	Koraun	213
90	...	88	...	...	...	...	...	2	...	...	...	77	135	Amirtepur	214

6—घाटमपुर तहसील (ग्रामीण)

1	2	3	4	5	6	7	8	9	10	11	12	13	14
	न्याय पंचायत कुटरा का योग	8,445.73	2,796	3,035	17,603	9,433	8,173	1,695	1,500	...	...	3,832	1,018
215	कातर	1,827.63	258	304	1,848	1,003	845	87	83	...	...	435	82
216	कतरी	982.61	262	309	1,923	1,054	869	257	205	...	...	342	113
217	गड़ाया	1,371.53	366	383	2,291	1,237	1,054	95	80	...	...	407	99
218	कुटरा	955.90	492	523	2,806	1,463	1,343	234	213	...	...	598	175
219	किरांव	598.15	369	378	2,126	1,142	984	206	210	...	...	459	79
220	मुइया	377.18	98	123	684	376	308	25	22	...	...	239	102
221	निहुरा	136.79	156	156	889	477	412	133	114	...	...	219	70
222	दौलतपुर घाटमपुर	197.49	84	90	505	265	240	191	178	...	...	123	36
223	मकरन्दपुर बांगर	946.59	557	615	3,541	1,874	1,667	349	313	...	...	808	207
224	मढ़ा	464.19	138	138	896	489	407	118	82	...	...	188	50
225	टिकरी गौरवा बांगर	154.60	16	16	99	55	44	...	...	...	...	14	5
226	मकरन्दपुर कछार	261.84				गैर आबाद							
227	टिकरी गौरवा कछार	171.23				गैर आबाद							
	न्याय पंचायत बेंदा का योग	4,267.16	1,999	2,195	12,969	6,882	6,087	2,249	2,002	...	...	2,790	828
228	जुरैया	414.41	173	178	963	513	450	151	138	...	...	256	111
229	चौबेपुर	162.69	96	97	586	312	274	124	114	...	...	84	21
230	कुतुबुद्दीनपुर	61.92	18	22	120	70	50	70	50	...	...	24	3
231	चिल्ली	277.22	147	148	833	421	412	212	201	...	...	123	16
232	राहा	575.08	375	487	2,813	1,477	1,336	573	506	...	...	501	113
233	बेंदा	1,122.64	355	373	2,530	1,365	1,165	297	263	...	...	704	204
234	नंवेड़ी	148.52	63	70	443	226	217	14	8	...	...	121	57
235	मुस्तफाबाद	55.85	27	27	193	108	85	3	3	...	...	69	40
236	पाराचांद	192.23	83	90	507	262	245	71	61	...	...	118	48
237	रामपुर निहुरा	133.96	38	43	194	95	99	95	99	...	...	34	6
238	निमधा	384.06	210	210	1,177	617	560	140	134	...	...	232	83
239	तिलहली	192.64	40	44	276	162	114	26	20	...	...	81	20
240	सूखापुर	391.34	216	235	1,362	731	631	319	269	...	...	228	31
241	हथेरुवा	154.60	158	171	972	523	449	154	136	...	...	215	75

RURAL PRIMARY CENSUS ABSTRACT

GHATAMPUR TAHSIL (RURAL)— 6

15	16	17	18	19	20	21	22	23	24	25	26	27	28	2	1
4,868	**515**	**3,666**	**356**	**964**	**151**	**26**	**1**	**212**	**7**	**21**	**84**	**4,545**	**7,574**	**Total of Kutra Nyay Panchayat**	
547	133	449	93	73	37	13	1	12	2	...	...	456	712	Katar	
576	13	490	1	83	10	...	...	3	2	...	...	478	856	Katri	
676	102	579	95	84	7	5	...	8	...	...	...	561	952	Garhatha	
766	6	447	2	250	4	4	...	65	...	...	...	697	1,337	Kutra	
523	7	343	4	172	3	1	...	7	...	...	...	619	977	Kiraon	
158	...	97	...	7	...	...	...	54	...	...	...	218	308	Muiya	
249	107	193	71	55	36	...	...	1	...	...	...	228	305	Nihura	
135	7	75	6	48	1	...	...	12	...	13	74	117	159	Daulatpur Ghatampur	
987	28	834	14	121	13	3	...	29	1	2	3	885	1,636	Makrandpur Bangar	
226	101	136	61	69	38	...	...	21	2	...	...	263	306	Marha	
25	11	23	9	2	2	...	...	...	...	6	7	24	26	Tikri Gaurwa Bangar	
				Uninhabited										Makrandpur Kachhar	
				Uninhabited										Tikri Gaurwa Kachhar	
3,497	**777**	**2,280**	**415**	**958**	**347**	**39**	**8**	**220**	**7**	**3**	**78**	**3,382**	**5,232**	**Total of Benda Nyay Panchayat**	
256	3	156	3	83	...	7	...	10	...	...	...	257	447	Juraiya	
140	1	103	...	35	1	...	...	2	...	...	...	172	273	Chaubepur	
23	...	14	...	9	...	...	...	...	...	...	...	47	50	Qutubuddinpur	
225	22	121	...	81	18	6	..	17	4	...	...	196	393	Chilli	
738	116	520	65	193	51	1	...	24	...	...	...	739	1,220	Raha	
703	320	454	183	201	132	7	5	41	...	...	24	662	821	Benda	
107	...	66	...	14	...	2	...	25	...	...	...	119	217	Naveri	
46	...	38	...	...	...	...	...	8	...	...	...	62	85	Mustafabad	
118	29	75	16	30	11	4	2	9	...	...	...	144	216	Parachand	
43	9	19	5	23	4	1	...	...	...	...	...	52	90	Rampur Nihar	
330	109	257	91	70	17	1	1	2	...	3	54	284	397	Nimdha	
86	...	78	...	7	...	...	...	1	...	...	...	76	114	Tilhali	
359	1	214	1	87	...	9	...	49	...	...	...	372	630	Sukhapur	
323	167	165	51	125	113	1	...	32	3	...	...	200	282	Hatheruwa	

6—घाटमपुर तहसील (ग्रामीण)

1	2	3	4	5	6	7	8	9	10	11	12	13	14
266	नरायनपुर घाटमपुर	71.23	30	30	192	104	88	1	...	...	...	36	16
267	स्योदी ललईपुर	431.81	216	257	1,566	834	732	107	85	...	...	452	208
268	गुजेला	517.21	226	261	1,659	867	792	137	124	...	...	350	143
269	रंडौली	140.03	49	49	280	148	132	44	47	...	...	89	35
270	सरगाँव	642.66	174	174	1,179	635	544	118	112	...	...	311	101
271	बुढ़ानपुर	85.80	25	30	194	106	88	...	...	...	...	57	26
272	अमौली	187.38	242	248	1,599	868	731	64	47	...	...	380	13
273	डुहरू	352.09	165	202	1,270	691	579	108	92	...	...	289	15
274	बहरौली	347.64	49	58	299	145	154	18	17	...	...	80	53
275	कोहरा	242.42	271	300	1,948	1,110	838	19	17	...	...	647	282
276	किरार	501.02	75	76	463	231	232	12	16	...	...	116	46
	न्याय पंचायत सजेती का योग	**2,840.60**	**1,398**	**1,515**	**8,704**	**4,603**	**4,101**	**1,583**	**1,447**	**...**	**...**	**2,331**	**1,011**
277	धरमंगतपुर	127.89	192	213	1,016	527	489	221	188	...	...	343	211
278	अलियापुर	89.44	74	92	522	278	244	100	94	...	...	148	44
279	जल्ला	346.42	81	90	559	283	276	141	135	...	...	144	6
280	टिकवांपुर	450.84	222	252	1,399	750	649	369	321	...	...	266	08
281	सजेती	635.78	335	337	1,903	1,028	875	210	186	...	...	481	20
282	धीरपुर	255.77	137	161	975	519	456	171	177	...	...	320	14
283	बिलगवां	169.57	48	53	354	173	181	47	59	...	...	64	[illegible]
284	बम्हौरी	335.50	149	157	959	503	456	203	183	...	...	275	1[illegible]
285	चितौली	429.39	160	160	1,017	542	475	121	104	...	...	290	1[illegible]
	न्याय पंचायत बीबीपुर का योग	**5,620.67**	**1,954**	**2,095**	**12,095**	**6,457**	**5,638**	**994**	**882**	**...**	**...**	**2,268**	**6[illegible]**
286	अकबरपुर बीरबल कछार	490.50				गैर आबाद							
287	बम्हन टिकरी	58.68				गैर आबाद							
288	मया का पुरवा	103.60	55	65	424	231	193	98	88	...	...	92	
289	अकबरपुर बीरबल बांगर	578.72	464	493	2,685	1,430	1,255	153	120	...	...	352	
290	घुरूअपुर	211.25	59	64	393	218	175	56	50	...	...	90	
291	गौरा छजमल	242.01	78	87	521	271	250	61	68	...	...	127	

RURAL PRIMARY CENSUS ABSTRACT

GHATAMPUR TAHSIL (RURAL)—6

15	16	17	18	19	20	21	22	23	24	25	26	27	28	2	1
56	...	42	...	6	...	2	...	6	...	...	...	48	88	Naiainpur Ghatampur	266
366	24	170	5	94	18	11	...	91	1	...	2	468	706	Syondi Lalaipur	267
483	17	329	6	45	8	11	...	98	3	...	...	384	775	Gujela	268
74	3	46	1	25	2	...	...	3	...	6	29	68	100	Radauli	269
287	66	180	4	71	56	2	...	34	6	...	...	348	478	Sargaon	270
43	...	33	...	...	...	...	...	10	...	...	...	63	88	Burhanpur	271
376	4	268	3	32	1	...	...	76	...	...	...	492	727	Amauli	272
317	15	238	5	53	8	...	...	26	2	1	...	373	564	Duhroo	273
73	7	53	5	13	2	...	...	7	...	...	...	72	147	Bahrauli	274
509	18	459	...	38	18	...	...	12	...	...	...	601	820	Kohra	275
109	3	84	...	12	3	1	...	12	...	...	...	122	229	Kirar	276
2,197	**388**	**1,279**	**100**	**657**	**269**	**30**	**5**	**231**	**14**	**1**	**7**	**2,405**	**3,706**	**Total of Sajeti Nyay Panchayat**	
282	130	143	29	98	95	...	...	41	6	1	7	244	352	Dharamgadpur	277
151	1	106	...	43	1	1	...	1	...	...	...	127	243	Aliyapur	278
132	3	61	...	62	3	...	...	9	...	...	...	151	273	Jalla	279
360	124	165	8	156	114	1	...	38	2	...	...	390	525	Tikwapur	280
462	110	273	60	98	46	18	3	73	1	...	...	566	765	Sajeti	281
214	3	136	1	55	2	...	...	23	...	...	...	305	453	Dhirpur	282
95	1	78	...	14	1	...	...	3	...	...	...	78	180	Bilgawan	283
239	6	134	2	75	4	6	...	24	...	...	...	264	450	Bamhauri	284
262	10	183	...	56	3	4	2	19	5	...	...	280	465	Chitauli	285
3,210	**385**	**2,394**	**198**	**572**	**178**	**41**	...	**203**	**9**	...	**164**	**3,247**	**5,039**	**Total of Bibipur Nyay Panchayat**	
					Uninhabited									Akbarpur Birbal Kachhar	286
					Uninhabited									Bamhan Tikri	287
97	...	69	...	21	...	...	...	7	...	...	...	134	193	Maya ka Purwa	288
760	66	620	20	119	46	10	...	11	...	...	163	670	1,026	Akbarpur Birbal Bangar	289
126	...	126	...	...	...	...	...	...	...	...	...	92	175	Ghuraupur	290
139	10	78	...	42	9	...	...	19	1	...	...	132	240	Gaura Chhajmal	291

6—घाटमपुर तहसील (ग्रामीण)

1	2	3	4	5	6	7	8	9	10	11	12	13	14
292	मऊनखत	1,059.91	192	192	1,167	627	540	3	5	...	...	239	76
293	अज्योरी	322.55	163	163	972	532	440	79	74	...	...	218	56
294	हमिरामऊ	210.85	96	96	702	375	327	56	52	...	...	175	42
295	आतूपुर	216.92	127	136	819	424	395	110	90	...	...	209	79
296	बीबीपुर	912.60	333	385	2,122	1,153	969	279	236	...	...	464	178
297	हरदौली	643.47	253	261	1,427	737	690	92	90	...	...	97	19
298	दहिलरसानी	128.69				गैर आबाद							
299	दहिलर अब्बल	440.32	134	153	863	459	404	7	9	...	...	205	63
	न्याय पंचायत रामपुर का योग	**4,401.92**	**1,529**	**1,668**	**9,844**	**5,280**	**4,564**	**761**	**643**	...	...	**1,782**	**499**
300	मोहदा	200.33	69	88	467	246	221	2	4	...	...	133	56
301	रामपुर	915.43	339	395	2,102	1,162	940	133	103	...	...	285	39
302	बान्ध	437.48	66	74	446	255	191	5	6	...	...	132	75
323	सिघौल	434.65	320	352	2,198	1,165	1,033	352	294	...	...	627	231
304	बगरिया	233.11	31	31	250	146	104	...	...	...	...	46	3
305	कासिमपुर	174.02	87	109	635	320	315	66	65	...	...	89	14
306	लहुरीमऊ	583.98	131	131	713	389	324	21	15	...	...	165	58
307	असवार मऊ	289.36	127	129	691	340	351	20	18	...	...	40	1
308	संभुही	1,133.56	359	359	2,342	1,257	1,085	162	138	...	...	265	22
	न्याय पंचायत बरीपाल का योग	**4,753.19**	**1,883**	**2,107**	**12,434**	**6,606**	**5,828**	**1,546**	**1,326**	...	...	**3,160**	**1,323**
309	अनुइया	255.77	44	45	345	203	142	36	26	...	...	72	16
310	बाबन	314.45	158	162	948	511	437	167	132	...	...	261	142
311	गौरी घाटमपुर	201.54	42	56	263	141	122	60	52	...	...	46	...
312	बिरिया	256.98	62	76	408	216	192	36	31	...	...	83	17
313	मदुरी	427.36	86	94	598	315	283	55	44	...	...	165	66
314	बरीपाल	960.35	552	629	3,737	1,943	1,794	310	266	...	...	991	481
315	असगहा	329.43	99	100	646	348	298	153	128	...	...	128	41
316	पड़री गंगादीन	465.81	235	270	1,550	816	734	261	238	...	...	453	206

RURAL PRIMARY CENSUS ABSTRACT

GHATAMPUR TAHSIL (RURAL)—6

15	16	17	18	19	20	21	22	23	24	25	26	27	28	2	1
325	86	284	52	35	34	...	...	6	...	...	...	302	454	Maunakhat	292
254	5	171	3	51	1	13	...	19	1	...	...	278	435	Ajyori	293
166	...	123	...	15	...	3	...	25	...	...	...	209	327	Hamiramau	294
211	67	127	41	47	25	5	...	32	1	...	...	213	328	Anoopur	295
574	31	347	4	137	21	10	...	80	6	...	1	579	937	Bibipur	296
364	120	281	78	82	42	...	...	1	...	...	...	373	570	Hardauli	297
					Uninhabited									Dahilar Sani	298
194	...	168	...	23	...	...	...	3	...	...	...	265	404	Dahilar Awwal	299
2,631	158	1,955	48	386	94	14	2	276	14	12	692	2,637	3,714	**Total of Rampur Nyay Panchayat**	
131	4	71	2	30	1	3	...	27	1	...	...	115	217	Mohta	300
535	50	255	7	154	33	4	2	122	8	6	130	621	760	Rampur	301
114	2	102	...	6	1	...	...	6	1	...	...	141	189	Bandha	302
557	60	385	28	93	31	2	...	77	1	...	12	608	961	Sidhaul	303
79	...	74	...	...	...	...	...	5	...	...	51	67	53	Bagariya	304
170	36	106	7	40	26	...	...	24	3	3	119	147	160	Qasimpur	305
193	2	181	1	9	1	...	...	3	...	...	...	196	322	Lahurimau	306
175	3	120	3	51	...	...	...	4	...	...	...	165	348	Aswarmau	307
677	1	661	...	3	1	5	...	8	...	3	380	577	704	Sambhuhi	308
3,265	384	1,994	225	718	144	63	5	499	10	18	134	3,323	5,310	**Total of Baripal Nyay Panchayat**	
101	58	73	45	18	11	2	2	8	...	...	...	102	84	Anuiya	309
242	117	122	77	83	39	1	...	36	1	...	...	269	320	Bawan	310
67	4	48	2	13	2	2	...	4	...	...	22	74	96	Gauri Ghatampur	311
102	4	79	1	16	3	...	...	7	...	...	1	114	187	Biriya	312
166	...	157	...	5	...	...	...	4	...	...	...	149	283	Maduri	313
971	29	476	11	189	14	52	1	254	3	5	5	967	1,760	Baripal	314
179	7	129	4	49	3	...	...	1	...	...	...	169	291	Asgaha	315
412	6	235	3	122	1	...	...	55	2	...	...	404	728	Pandri Gangadin	316

6—घाटमपुर तहसील (ग्रामीण)

1	2	3	4	5	6	7	8	9	10	11	12	13	14
317	सिरसा	645.50	247	281	1,679	888	791	200	190	...	...	347	134
318	धरछुवा	317.28	169	169	977	526	451	147	125	...	...	284	81
319	मैधरी	238.77	112	136	723	394	329	67	61	...	...	207	101
320	कंधौली	339.95	77	89	560	305	255	54	33	...	...	123	38

RURAL PRIMARY CENSUS ABSTRACT

GHATAMPUR TAHSIL (RURAL)—6

15	16	17	18	19	20	21	22	23	24	25	26	27	28	2	1
449	70	310	36	89	34	1	...	49	...	13	62	426	659	Sirsa	317
233	23	148	8	41	9	2	2	42	4	...	1	293	427	Dharchhuwa	318
204	48	113	26	65	22	...	...	26	...	...	...	190	281	Maidhari	319
139	18	104	12	28	6	3	...	4	...	...	43	166	194	Kandhauli	320

5—घाटमपुर तहसील (नगरीय)

लोकेशन कोड नं० Location Code No.	नगर/वार्ड का नाम Name of Town/ Ward	नगर/वार्ड का क्षेत्रफल वर्ग कि० मी० में Area of Town/Ward (in Km^2.)	आबाद आवासीय मकानों की संख्या Occupied Residential Houses	परिवारों की संख्या No. of households	कुल जनसंख्या (संस्थागत और बेघर जनसंख्या सहित) Total population (Including Institutional and Houseless population)			अनुसूचित जातियाँ Scheduled Castes		अनुसूचित जनजातियाँ Scheduled Tribes		साक्षर Literate	
					व्य० P	पु० M	स्त्री F	पु० M	स्त्री F	पु० M	स्त्री F	पु० M	स्त्री F
1	2	3	4	5	6	7	8	9	10	11	12	13	14
22/28/VII	**घाटमपुर नगर पालिका का योग**	**4.00**	**2,676**	**2,757**	**16,240**	**8,760**	**7,480**	**1,290**	**1,037**	...	...	**4,648**	**2,387**
1	कटरा		126	126	943	505	438	16	13	...	...	159	43
2	शिवपुरी		213	213	1,443	754	689	79	67	...	...	275	103
3	पचखुरा		153	179	1,278	707	571	24	22	...	...	255	118
4	नौबस्ता		180	180	997	539	458	159	127	...	...	268	141
5	कोटद्वार		167	179	1,205	618	587	1	8	...	...	418	307
6	सिंहारी		188	198	1,377	717	660	53	48	...	...	372	247
7	जवाहरनगर		497	513	2,694	1,488	1,206	136	103	...	...	977	554
8	शास्त्रीनगर		193	202	1,112	610	502	204	166	...	...	297	101
9	आछी मोहाल		387	388	1,840	1,043	797	227	156	...	...	621	216
10	अशोकनगर		572	579	3,351	1,779	1,572	391	327	...	...	1,006	557

URBAN PRIMARY CENSUS ABSTRACT

GHATAMPUR TAHSIL (URBAN)—5

मुख्य काम करने वाले MAIN WORKERS															
कुल मुख्य काम करने वाले Total Main Workers (I to IX)		काश्तकार Cultivators (I)		खेतिहर मजदूर Agricultural Labourers (II)		पारिवारिक उद्योग उत्पादन, संसाधन सर्विसिंग व मरम्मत Household Industry, Manufacturing processing, Servicing and Repairs V(a)		अन्य काम करने वाले Other Workers III, IV, V (b) VI to IX		सीमांतिक काम करने वाले Marginal Workers		काम न करने वाले Non-Workers		नगर/वार्ड का नाम Name of Town/ Ward	लोकेशन कोड नं० Location Code No.
पु० M	स्त्री F	पु० M	स्त्री F	पु० M	स्त्री F	पु० M	स्त्री F	पु० M	स्त्री F	पु० M	स्त्री F	पु० M	स्त्री F		
15	16	17	18	19	20	21	22	23	24	25	26	27	28	2	1
4,667	129	665	4	718	28	183	3	2,501	94	...	...	4,693	7,351	Total of Ghatampur M. B.	22/28/VII
234	4	46	...	35	3	2	...	151	1	...	...	271	434	Katra	1
344	12	46	...	45	4	1	...	252	8	...	...	410	677	Shivpuri	2
335	40	90	1	75	5	7	...	163	34	...	...	372	531	Pachkhura	3
250	3	36	...	77	...	4	...	133	3	...	...	289	455	Naubasta	4
291	6	20	...	6	3	56	1	209	2	...	...	327	581	Kotdwar	5
317	5	49	...	85	1	24	2	159	2	...	...	400	655	Sinhari	6
647	26	85	...	35	2	9	...	518	24	...	...	841	1,180	Jawaharnagar	7
281	...	56	...	87	...	32	...	106	...	...	...	329	502	Shastrinagar	8
504	18	178	2	123	4	2	...	201	12	...	...	539	779	Achhi Mohal	9
864	15	59	1	150	6	46	...	609	8	...	...	915	1,557	Ashoknagar	19

नगरीय प्राथमिक जनगणना सार

URBAN PRIMARY CENSUS ABSTRACT

परिशिष्ट — नगरीय इकाई का नाम—घाटमपुर नगर पा

APPENDIX — Name of Urban Unit—Ghatampur M

कुल जनसंख्या, अनुसूचित जाति/अनुसूचित जनजाति की जनसंख्या—नगरीय (ब्लाकवार)

Total, Scheduled Castes/Scheduled Tribes, Population—Urban (Blockwise)

लोकेशन कोड नम्बर Location Code No.	नगरीय इकाई/वार्ड का नाम तथा प्रगणक ब्लाक का नम्बर Name of Town/ Ward/Urban/ Block	कुल जनसंख्या Total Population	अनुसूचित जाति Scheduled Castes	अनुसूचित जनजाति Scheduled Tribes
1	2	3	4	5
	महायोग Grand Total	16,240	2,327	...
	कटरा Katra			
22/28/VII	1	581	29	...
	2	362	...	...
	कटरा का योग Total of Katra	943	29	...
	शिवपुरी Sivpuri			
22/28/VII	3	83	33	...
	4	860	113	...
	शिवपुरी का योग Total of Sivpari	1,443	146	...
	पचखुरा Pachkhura			
22/28/VII	5	637	46	...
	6	641	...	...
	पचखुरा का योग Total of Pachkhura	1,278	46	...
	नौबस्ता Naubasta			
22/28/VII	7	642	256	...
22/28/VI	8	355	30	
	नौबस्ता का योग Total of Naubasta	997	286	
	कोटद्वार Kotdwar			
22/28/VII	9	556	2	
	10	649	7	
	कोटद्वार का योग Total of Kotdwar	1,205	9	
	सिहारी Sinhari			
22/28/VII	11	517	12	
	12	860	89	
	सिहारी का योग Total of Sinhari	1,377	101	
	जवाहरनगर Jawaharnagar			
22/28/VII	13	570	16	
	14	451	...	
	15	871	101	
	16	391	8	
	17	411	114	
	जवाहरनगर का योग Total of Jawaharnagar	2,694	239	

नगरीय प्राथमिक जनगणना सार

URBAN PRIMARY CENSUS ABSTRACT

परिशिष्ट — नगरीय इकाई का नाम—घाटमपुर नगर पालिका

APPENDIX — Name of Urban Unit—Ghatampur M. B.

कुल जनसंख्या, अनुसूचित जाति/अनुसूचित जनजाति की जनसंख्या—नगरीय (ब्लाकवार)

Total, Scheduled Castes/Scheduled Tribes, Population—Urban (Blockwise)

लोकेशन कोड नम्बर Location Code No.	नगरीय इकाई/वार्ड का नाम तथा प्रगणक ब्लाक का नम्बर Name of Town/ Ward/Urban/ Block	कुल जनसंख्या Total Population	अनुसूचित जाति Scheduled Castes	अनुसूचित जनजाति Scheduled Tribes
1	2	3	4	5
	शास्त्रीनगर Shastrinagar			
22/28/VII	18	688	169	...
	19	424	201	...
	शास्त्रीनगर का योग Total of Shastrinagar	1,112	370	...
	आछी मोहाल Achhi Mohal			
22/28/VII	20	613	119	...
	21	461	101	...
	22	766	163	...
	आछी मोहाल का योग Total of Achhi Mohal	1,840	383	...
	अशोकनगर Ashoknagar			
22/28/VII	23	299	119	...
	24	616	329	...
	25	864	118	...
	26	512	139	...
	27	774	...	...
	28	286	13	...
	अशोकनगर का योग Total of Ashoknagar	3,351	718	...

त्रुटि सूची

ERRATA LIST

पृष्ठ संख्या Page No.	विवरण Particulars	कालम संख्या Col. No.	के लिये For	पढ़ा जाय Read
1	2	3	4	5
IX	जनसंख्या घनत्व (प्रति वर्ग कि० मी०) Density of Population (Sq. Km.)	...	605	606
X	कुल ग्रामों की संख्या (यू० पी०) No. of Villages (U. P.)	...	124,193	124,246
X	गैर आबाद ग्रामों की संख्या (यू० पी०) No. of Uninhabited Villages	...	11,625	11,678
2	सारणी एक का योग Total of Table No. 1	8	108,536	1,084,536
3	सारणी संख्या 2, (तहसील कानपुर) Table No. 2, (Tahsil Kanpur)	5	950,750	1,950,750
8	पैराग्राफ 2, लाइन 6 Para Graph 2, Line 6	...	20.9	20.83
9	सारणी 10 का योग (ग्रामीण) Total of Table No. 10 (Rural)	10	20.93	20.83
10	सारणी 10, तहसील कानपुर (ग्रामीण) Total 10, Total of Tahsil Kanpur (Rural)	16	4.44	0.43
10	सारणी 10, तहसील भोगनीपुर का योग Table 10, of Tahsil Bhognipur (Total)	11	28.59	27.46
13	कानपुर जनपद का योग (ग्रामीण) Total of Kanpur Distt. (Rural)	16	648,694	684,694
14	कानपुर जनपद का योग Total of Kanpur Distt.	23	366,799	386,799
14	रुरा नगर क्षेत्र Rura T. A.	23	353	253
15	भिऊक नगर क्षेत्र	38	4,758	2,758
16	कानपुर एम० सी० नगरीय Kanpur M. C. Urban	12	54,103	94,103
16	उत्तर रेलवे कालोनी नगरीय Northern Rly. Colony C. T. Urban	8	12,456	12,461

शुद्धि सूची

ERRATA LIST

पृष्ठ संख्या Page No.	विवरण Particulars	कालम संख्या Col. No.	के लिये For	पढ़ा जाय Read
1	2	3	4	5
16	तहसील भोगनीपुर का योग नगरीय Total of Bhognipur Tahsil Urban	11	2,095	2,096
17	कानपुर एम० सी० नगरीय Kanpur M. C. Urban	20	389,915	389,913
17	कानपुर कैन्ट नगरीय Kanpur Cantt. Urban	19	5,489	25,489
17	अर्मापुर स्टेट सी० टी० Armapur Estate C. T.	19	505	6,505
17	उत्तर रेलवे कालोनी नगरीय Northern Rly. Colony C. T. Urban	18	4,006	4,026
17	उत्तर रेलवे कालोनी नगरीय Northern Rly. Colony C. T. Urban	19	356	6,356
18	सिकन्दरा नगर क्षेत्र Sikandra T. A.	28	103	123
19	कानपुर एम० सी० नगरीय Kanpur M. C. Urban	37	1,274,906	1,074,906
24	आई० आई० टी कानपुर नगरीय I. I. T. Kanpur Urban	6	392	391
29	कानपुर तहसील का योग Total of Kanpur Tahsil	12	2	98
38	क्रम सं० 20 Sl. No. 20	2	इन्दलपुर जुगराजपुर	इन्दलपुर जुगराज
38	क्रम सं० 63 Sl. No. 63	2	कटरी मतलबपुर जुलाह	कटरी मतलबपुर
38	क्रम सं० 76 Sl. No. 76	2	कनजतीपुर	कनजती
38	क्रम सं० 78 Sl. No. 78	2	कमसान	कमधान
38	क्रम सं० 162 Sl. No. 162	2	चौबेपुर मक्खन	चौबेपुर पक्खन

त्रुटि सूची

ERRATA LIST

पृष्ठ संख्या Page No.	विवरण Particulars	कालम संख्या Col. No.	के लिए For	पढ़ा जाय Read
1	2	3	4	5
	क्रम सं० 252			
40	Sl. No. 252	2	नौहा नौगांव	नौहा मौगांव
	क्रम सं० 265			
40	Sl. No. 265	2	पूरा कलाँ	पूरावलां
	क्रम सं० 314			
40	Sl. No. 314	2	बेरी खानपुर	बेरी बानपुर
	क्रम सं० 335			
41	Sl. No. 335	2	306	326
	क्रम सं० 350			
41	Sl. No. 350	2	मसूदरा	मरखारा
	क्रम सं० 433			
42	Sl. No. 433	2	स'ाय राज	सराय गंज
	क्रम सं० 100			
43	Sl. No. 100	2	Devipur	Devipur Sarai
	क्रम सं० 314			
45	Sl. No. 314	2	Nauha Mauganj	Nauha Maugaon
	क्रम सं० 368			
46	Sl. No. 368	2	Rahimpur Visdhan	Rahimpur Vishan
	क्रम सं० 378			
46	Sl. No. 378	2	Ramipur Sakhrai	Rampur Sakhrej
	क्रम सं० 393			
46	Sl. No. 393	2	Sabhbharpur Phshkna	Sabbharpur Mishran
	क्रम सं० 393			
46	Sl. No. 393	3	343	347
	क्रम सं० 401			
46	Sl. No. 401	3	331	381
	क्रम नं० 412			
46	Sl. No. 412	2	Shahampur	Shahampur Kote
	क्रम सं० 418			
46	Sl. No. 418	2	Shekhpur Dharmshala	Sheshpur Dharmshala

त्रुटि सूची

ERRATA LIST

पृष्ठ संख्या Page No.	विवरण Particulars	कालम संख्या Col. No.	के लिये For	पढ़ा जाय Read
1	2	3	4	5
48	तहसील बिल्हौर का योग Total of Bilhaur Tahsil	3	100.945.70	100,945.72
48	विकास खण्ड बिल्हौर का योग Total of Bilhaur Block	5	2,030	20,370
55	ग्राम कोड नं० 78 Village Code No. 78	15	276	267
57	विकास खण्ड ककवान का योग Total of Kakawan Block	15	262.2	26,252
60	ग्राम कोड नं० 159 Village Code No. 159	3	45.16	496,16
63	ग्राम कोड नं० 184 Village Code No. 184	18	6	1
63	ग्राम कोड नं० 184 Village Code No. 184	19	1	6
63	ग्राम कोड नं० 184 Village Code No. 184	22	28	...
63	ग्राम कोड नं० 184 Village Code No. 184	23	5	28
63	ग्राम कोड नं० 184 Village Code No. 184	24	...	5
63	ग्राम कोड नं० 185 Village Code No. 185	26	11	...
64	विकास खण्ड शिवराजपुर का योग Total of Shivrajpur Block	3	22,156.51	22,156.53
64	ग्राम कोड नं० 216 Village Code No. 216	3	502.22	502.23
64	न्याय पंचायत नदोहा बुजुर्ग का योग Total of Nadeeha Buzurg Nyay Panchayat	3	3,193.08	3,193.10
	ग्राम कोड नं० 288 Village Code No. 288	17	...	34

त्रुटि सूची

ERRATA LIST

पृष्ठ संख्या Page No.	विवरण Particulars	कालम संख्या Col. No.	के लिए For	पढ़ा जाय Read
1	2	3	4	5
	ग्राम कोड नं० 312			
70	Village Code No. 312	3	62 33	62:32
	ग्राम कोड नं० 315			
70	Village Code No. 315	3	837.82	87.82
	ग्राम कोड नं० 361			
75	Village Code No. 361	19	34	41
	ग्राम कोड नं० 428			
79	Village Code No. 428	28	55	555
	वार्ड नं० 7			
88	Ward No. 7	4	247	147
	क्रम सं० 9			
94	Sl. No. 9	2	Alipur Ramhar	Alipur Rampur
	क्रम सं० 31			
94	Sl. No. 31	2	Aurangabad Jhara	Aurangabad Arha
	क्रम सं० 44			
94	Sl. No. 44	2	Banipárad Agarha	Banipara Dagarha
	क्रम सं० 176			
95	Sl. No. 176	2	Khagupur	Khaguri
	क्रम सं० 203			
95	Sl. No. 203	3	29	289
	क्रम सं० 224			
96	Sl. No. 224	2	Meghial	Meghjal
	क्रम सं० 250			
96	Sl. No. 250	3	25	26
	क्रम सं० 251			
96	Sl. No. 251	2	Niguhia	Nigutia
	क्रम सं० 269			
96	Sl. No. 269	2	Rajapur	Rajtapur
	क्रम सं० 331			
97	Sl. No. 331	3	26	25

त्रुटि सूची

ERRATA LIST

पृष्ठ संख्या Page No.	विवरण Particulars	कालम संख्या Col. No.	के लिये For	पढ़ा जाय Read
1	2	3	4	5
	तहसील डेरापुर का योग			
98	Total of Derapur Tahsil	8	163,126	163,127
	न्याय पंचायत लक्षमनपुर पिलख का योग			
107	Total of Lachhimanpur Pilakh Nyay Panchayat	20	55	51
	क्रम सं० 75			
132	Sl. No. 75	3	70	90
	क्रम सं० 160			
133	Sl. No. 160	2	बन्ना जारका	बन्ना जाखा
	क्रम सं० 256			
134	Sl. No. 256	2	हबेलीपुर	लोदीपुर
	क्रम सं० 257			
134	Sl. No. 257	2	हबेती	लोहारी
	क्रम सं० 111			
136	Sl. No. 111	2	Hirsenpur Gokula	Hirdeypur Gokula
	क्रम सं० 173			
136	Sl. No. 173	3	189	182
	क्रम सं० 235			
137	Sl. No. 235	2	Raipur Kukhai	Raipur Kakhat
	क्रम सं० 256			
137	Sl. No. 256	2	Sarai Harpau	Sarai Harpali
	क्रम सं० 268			
137	Sl. No. 268	2	Shahwazpur Mardha	Shahwazpur Nariha
	न्याय पंचायत ककरमऊ का योग			
144	Total of Kakarmau Nyay Panchayat	8	4.00	4,500
151	न्याय पंचायत कुइत खेड़ा का योग	27	2.89	2,589
	ग्राम कोड नं० 157			
151	Village Code No. 157	22	28	...
	वार्ड नं० 10			
163	Ward No. 10	19	20	91

त्रुटि सूची

ERRATA LIST

पृष्ठ संख्या Page No.	विवरण Particulars	कालम संख्या Col. No.	के लिये For	पढ़ा जाय Read
1	2	3	4	5
	वार्ड नं० 10			
163	Ward No. 10	20	...	20
	क्रम सं० 279			
176	Sl. No. 279	2	जूहीपुर बांगर	हींगुपुर बांगर
	क्रम सं० 110			
178	Sl. No. 110	3	257	251
	तहसील कानपुर का योग			
180	Total of Kanpur Tahsil	3	78,629.64	78.628.26
	तहसील कानपुर का योग			
180	Total of Kanpur Tahsil	5	54,027	54,052
	विकास खण्ड कल्यानपुर का योग			
180	Total of Kalyanpur Block	3	20,610.57	20,609.19
	न्याय पंचायत रमेल बगर का योग			
180	Total of Ramel Bangar Nyay Panchayat	3	1,008.90	1,008.52
	ग्राम कोड सं० 14			
180	Village Code No. 14	3	320.3	320.93
	ग्राम कोड सं० 14			
180	Village Code No. 14	4	9,340	340
	ग्राम कोड सं० 93			
187	Village Code No. 93	25	1	...
	ग्राम कोड सं० 149			
191	Village Code No. 149	23	31	13
	ग्राम कोड सं० 174			
193	Village Code No. 174	27	213	53
	ग्राम कोड सं० 174			
193	Village Code No. 174	28	356	133
	ग्राम कोड सं० 175			
193	Village Code No. 175	27	53	213
	ग्राम कोड सं० 175			
193	Village Code No. 175	28	133	356

त्रुटि सूची

ERRATA LIST

पृष्ठ संख्या Page No.	विवरण Particulars	कालम संख्या Col. No.	के लिए For	पढ़ा जाय Read
1	2	3	4	5
	क्रम सं० 176			
193	Village Code No. 176	28	428	427
	क्रम सं० 196			
195	Village Code No. 196	17	666	665
	न्याय पंचायत बौसर का योग			
196	Total of Bausar	9	246	2,476
	क्रम सं० 223			
197	Village Code No. 223	15	60	360
	न्याय पंचायत नर्बल का योग			
198	Total of Narwal Nyay Panchayat	7	6,437	6,487
	कानपुर नगर महापालिका का योग			
202	Total of Kanpur M. C.	3	261.50	261.59
	कानपुर नगर महापालिका का योग			
202	Total of Kanpur M. C.	14	305,600	305,960
	क्रम सं० 49			
206	Village Code No. 49	8	14,884	14,886
	रावतपुर स्टेशन यार्ड का योग			
295	Total of Rawatpur Station Yard	24	0	20
	क्रम सं० 55			
330	Sl. No. 55	2	केवटरा	क्योटरा बांगर
	क्रम सं० 212			
332	Sl. No. 212	2	विकन्दरा सिकन्दरा कछार	बिजहरा सिकन्दरा कछार
	क्रम सं० 29			
334	Sl. No. 29	3	8	9
	क्रम सं० 31			
334	Sl. No. 31	2	Badan Nauti	Bamahnauti
	क्रम सं० 81			
334	Sl. No. 81	2	Chak Hairiyan	Chak Noniyan
	क्रम सं० 110			
335	Sl. No. 110	2	Duli Chawdpur	Duli Chandpur

त्रुटि सूची

ERRATA LIST

पृष्ठ संख्या Page No.	विवरण Particulars	कालम संख्या Col. No.	के लिए For	पढ़ा जाय Read
1	2	3	4	5
	क्रम सं० 238			
336	Sl. No. 238	3	178	175
	क्रम नं० 297			
336	Sl. No. 297	2	Salempur Uaina	Salempur Baina
	क्रम सं० 339			
337	Sl. No. 339	3	64	54
	तहसील भोगनीपुर का योग			
338	Total of Bhoganipur Tahsil	3	96,691.25	96,691,22
	विकास खण्ड राजपुर का योग			
338	Total of Rajpur Block	3	37,609.16	37,609.13
	न्याय पंचायत ख्वाजाफूल का योग			
338	Total of Khoaja Phool Nyay Panchayat	3	4,014.63	4,014.60
	ग्राम कोड सं० 52			
343	Village Code No. 52	27	151	152
	ग्राम कोड सं० 157			
350	Village Code No. 157	7	415	413
	ग्राम कोड सं० 213			
355	Village Code No. 213	23	...	8
	न्याय पंचायत नोनापुर का योग			
361	Total of Nonapur Nyay Panchayat	26	265	205
	क्रम सं० 22			
378	Sl. No. 22	2	आनापुर	आगापुर
	क्रम सं० 28			
378	Sl. No. 28	2	इस्माइलपुर	इस्माइलपुर कदीम
	क्रम सं० 225			
380	Sl. No. 225	2	मकरन्द कछार	मकरन्दपुर कछार
	क्रम सं० 226			
380	Sl. No. 226	2	मकरन्द वांगर	मकरन्दपुर बांगर
	ग्राम कोड सं० 2			
386	Village Code No. 2	3	579.82	579.81

शुद्धि सूची

ERRATA LIST

पृष्ठ संख्या Page No.	विवरण Particulars	कालम संख्या Col. No.	के लिये For	पढ़ा जाय Read
1	2	3	4	5
	न्याय पंचायत स्योधरी का योग			
388	Total of Syeudhari Nyay Panchayat	6	13,42	13,442
	ग्राम कोड सं० 32			
388	Village Code No. 32	8	541	544
	ग्राम कोड सं० 76			
392	Village Code No. 76	3	704.62	604.62
	ग्राम कोड सं० 91			
395	Village Code No. 91	28	37	357
	ग्राम कोड सं० 142			
399	Village Code No. 142	15	257	357
	न्याय पंचायत भदवारा का योग			
400	Total of Bhadwara Nyay Panchayat	10	109	1,209
	न्याय पंचायत बड़ी महतैन का योग			
401	Total of Bari Mahatain N. P.	18	41	44
	ग्राम कोड सं० 188			
401	Village Code No. 188	19	7	17
	विकास खण्ड घाटमपुर का योग			
403	Total of Ghatampur Block	27	36,88	36,858
	ग्राम कोड सं० 233			
405	Village Code No. 233	27	062	662
	ब्लाक नं० 3			
416	Block No. 3	3	83	583
	ब्लाक नं० 4			
416	Block No. 4	4	13	113