

CENSUS OF INDIA 1981

SERIES 18

RAJASTHAN

PARTS XIII-A & B

DISTRICT CENSUS HANDBOOK

(Village & Town Directory
Village and Townwise
Primary Census Abstract)

JHALAWAR DISTRICT

I. C. SRIVASTAVA
of the Indian Administrative Service
Director of Census Operations, Rajasthan

FOREWORD

Population Census provides data-base for economic and social planning to planners and administrators at all levels. The village and town-wise Census data compiled and processed by the Directorate of Census Operations are being published in the form of District Census Handbook for each district, which, I am sure, will be found quite useful, informative and interesting by planners, administrators as well as academicians and research scholars.

Each District Census Handbook comprises two parts : Part – A containing information on the amenities available in each village/town and Part–B population totals and other demographic data. Some additional information regarding amenities added, in the past ten years, in each village/ town has also been provided in these volumes.

Shri I. C. Srivastava, Director of Census Operations, Rajasthan and his colleagues who have endeavoured for several months to complete these comprehensive and useful volumes deserve to be congratulated for accuracy and their timely completion.

M. M. K. WALI
Chief Secretary
Government of Rajasthan

JAIPUR
January 26, 1983

PREFACE

The District Census Handbook (DCH), compiled by the Census Organisation on behalf of the State Government, is one of the most valuable products of the Census. The DCH is constantly referred to by planners, administrators, academicians and researchers. It is *inter alia* used for delimitation of constituencies, formulation of local level and regional plans and as an aid to district administration. The District Census Handbook is the only publication which provides Primary Census Abstract (PCA) data upto village level for the rural areas and wardwise for each city or town. It also provides data on infrastructure and amenities in villages and towns etc.

The District Census Handbook series was initiated during the 1951 Census. It contained important census tables and PCA for each village and town of the district. During 1961 Census the scope of the DCH was enlarged and it contained a descriptive account of the district, administrative statistics, census tables and a village and town directory, including PCA. The 1971 DCH series was planned in three parts. Part-A related to village and town directory, Part-B to village and town PCA and Part-C comprised analytical report, administrative statistics, district census tables and certain analytical tables based on PCA and amenity data in respect of villages. However, in some States it was confined to district census tables and in a few cases altogether given up due to delay in compilation and printing.

While designing the format of 1981 DCH series some new features along with the restructuring of the formats of village and town directory have been attempted. At the same time, comparability with the 1971 data has also been kept in view. All the amenities except power supply in the village have been brought together in the village directory with the instruction that in case an amenity is not available in the referrent village the distance in broad ranges from the nearest place where the amenity is available may be given. The restructuring of the format of the village directory and incorporating more exhaustive data on infrastructure aspect particularly in relation to amenities and land-use pattern is expected to further meet the need of micro level planning for rural areas. It is expected to help not only in local area planning but regulating the provision of goods and services as well so as to minimise the regional imbalances in the process of development. A few new items of information have also been introduced to meet some of the requirements of the Revised Minimum Needs Programme. Such new items of information as adult literacy centres, primary health sub-centres, and community health workers in the village have been introduced in the village directory with this objective in mind. The new item on approach to the village is to have an idea about the villages in the district which are inaccessible. A new column, "total population and number of households" has been introduced to examine the correlation of the amenities with the population and number of households they serve. Addition of two more appendices listing the villages where no amenities are available and according to the proportion of scheduled caste and scheduled tribe population to the total population has also been made with this view in mind.

The formats of the town directory have also been modified to meet the requirements of the Minimum Needs Programme by providing information on a few new items. A new statement on civic and other

amenities in slums in Class-I and Class-II towns (Statement IV–A) has been introduced with this objective in mind. It is expected that this will help the planners to chalk out programmes on provision of civic amenities for the improvement of slums. The columns on Scheduled Castes and Scheduled Tribes population in Statement IV relating to civic and other amenities and adult literacy classes/centres under educational facilities in Statement V are also added *inter alia* with this view. A significant addition is class of town in all the seven statements of the town directory. The infrastructure of amenities in urban areas of the country can be best analysed by taking the class of towns into consideration. The addition of the columns on civic administration status and population in a few statements also serves this purpose.

The format of the Primary Census Abstract for the villages and towns has been formulated in the light of changes in the economic and other questions canvassed through the Individual Slip of 1981 Census.

In order to avoid delay in publication of 1981 DCH series it has been so designed that Part–A of the volume contains village and town directory and Part-B, the PCA of villages and towns including the Scheduled Castes and Scheduled Tribes PCA upto Tehsil/Town levels. At the beginning of the DCH a detailed analytical note supported by a number of inset tables based on PCA and non-census data in relation to the infrastructure has been introduced to enhance its value. The district and tehsil/police station/C D Block etc., level maps depicting the boundaries and other important features have been inserted at appropriate places, to further enhance the value of the publication.

This publication is a joint venture of the State Government and the Census Organisation. The data have been collected and compiled in the State under the direction of Shri I. C. Srivastava the Director of Census Operations Rajasthan on behalf of the State Government which has borne the cost of printing. The task of planning, designing and co-ordination of this publication was carried out by Shri N G. Nag, Deputy Registrar General (Social Studies) of my office, Dr. B. K. Roy, Deputy Registrar General (Map) provided the technical guidance in the preparation of the maps. Data received from Census Directorates have been scrutinised in the Social Studies Division at the headquarters under the guidance of Shri M. M. Dua, Senior Research Officer. I am thankful to all who have contributed in this project.

P. PADMANABHA
Registrar General, India

NEW DELHI
January 26, 1983

ACKNOWLEDGEMENT

We are deeply indebted to the State Government for their prompt help to us at all stages of Census Operations. We are beholden to Shri M. M. K. Wali, Chief Secretary, Rajasthan for his unstinted support and continued encouragement to us at all stages of work as also for having consented to write the Foreword for the series. The former Chief Secretary, Shri G. K. Bhanot who inaugurated the two State-level Census conferences had infused a sense of urgency and seriousness in the minds of Collectors and other officers engaged in Census work at the district-level, which went a long way in gearing up the entire administrative machinery and we are extremely grateful to him. Several departments of the State Government among which General Administration, Education, Community Development, Economics & Statistics, Public Relations, Printing and the Department of Personnel deserve special mention, extended utmost co-operation and help in both the phases of Census Operations. The District Collectors played a pivotal role in successfully conducting and supervising Census Operations despite their multifarious responsibilities. They were well assisted by ADMs/SDOs, Tehsildars and Municipal Officers and other Charge Officers. The Supervisors and Enumerators, the basic Census functionaries worked ceaselessly in the entire period of field-work to make 1981 Census Operations smooth and successful.

We are deeply grateful to Shri P. Padmanabha, Registrar General & Census Commissioner India for his sustained support and spontaneous, unfailing guidance throughout our endeavours. Our grateful thanks are due to Shri V. P. Pandey, Joint Registrar General, Shri N. G. Nag, Shri K. K. Chakravorty and Dr. B. K. Roy, the three Deputy Registrar Generals and their colleagues at the headquarters for their ever willing, helping hand and thoughtful suggestions for putting together and shaping the volumes in their present form.

Shrimati Meenakshi Hooja and Shri S. C. Varma, the former Deputy Directors incharge of District Handbooks who were ably assisted by Shri Shamsher Singh, Assistant Director, Shri Wali Haider, Investigator and their team of workers deserve all praise for their perseverance and dedication to work. The management of funds, budgeting and reimbursement of expenditure etc. for these publications were ably handled by Shri R. C. Chandnani, Assistant Director (Admn.). Shri G. D. Aggarwal, Assistant Director has taken pains in drafting the analytical notes for Jhalawar District Census Handbook. Finally, the entire manuscript was thoroughly scrutinised and made press worthy by the specially constituted co-ordination cell headed by Shri R. C. Bhargava, Assistant Director who was very well assisted by Shri G. D. Aggarwal, Assistant Director, Sarvashri R. A. Gupta and R. N. Verma, Senior Supervisors and whose efforts deserve special mention.

The Primary Census Abstract, the population profile for all the administrative units of district was first prepared in Regional Tabulation Office Ajmer headed by Shri N. K. Bhargava, Dy. Director, who put in his 'Labour of Love' to ensure its timely preparation. In this task he was assisted by Shri B. L. Verma, Investigator.

Shri S. R. Luhadia, Deputy Director who had earlier prepared the work-design and supervised the training programmes for compilation and tabulation of primary data in the Regional Census Offices engendered the necessary team spirit among the staff for completing various components of work before proceeding for training at London School of Economics. He has ably edited some of the drafts of analytical notes included in these publications for which he deserves my sincere thanks.

The PCA and various other tables were scrutinised and finalised for publication under the close supervision and guidance of Shri R. C. Bhargava, Assistant Director by his team of zealous workers headed by Shri R.N. Verma, Senior Supervisor. Their precision and promptitude in delivering goods deserve special mention. The member of the staff in the Art Section did a commendable job, first under the guidance of Shri M. L. Kumawat, Sr. Geographer, a highly experienced Census hand and later under Shri J. C. Srivastava, Research Officer. The work pertaining to the preparation of maps of the district was supervised by Shri R. D. Aggarwal, Deputy Director (Technical). Shri M. M. Goyal, Investigator and official incharge of printing personally looked to various aspects of printing work along with his associates, which has ensured the timely release of volumes and all credit goes to him for getting them through the press. We are also highly thankful to Shri S. C. Shivahare of The Fine Art Printing Press, Ajmer for making special arrangements for printing and supervising personally all processes thereof.

JAIPUR

Republic Day, 1983

I. C SRIVASTAVA

STAFF ASSOCIATED WITH THIS WORK

Village and Town Directory

1.	Shri Pratap Singh	Statistical Assistant
2.	Shri Narain Singh Khejroli	Statistical Assistant
3.	Smt. Usha Sharma	Statistical Assistant
4.	Smt. Santosh Malakar	Statistical Assistant
5.	Km. Nishi Saxena	Computor
6.	Km. Kusum Lata Yadav	Computor
7.	Shri Bhagwan Sahai Sankhla	Computor
8.	Shri Arun Kumar Jain	Computor
9.	Shri Shyam Narain Bheda	Computor
10.	Shri Kailash Narain Sharma	Computor

Primary Census Abstract

1.	Shri N. K. Baj	Investigator
2.	Shri Abdul Waheed	Investigator
3.	Shri T. C. Basandani	Investigator
4.	Shri K. B. Sharma	Statistical Assistant
5.	Shri Gope Raja	Statistical Assistant
6.	Shri M. L. Sindhi	Statistical Assistant
7.	Shri V. D. Chandwani	Statistical Assistant
8.	Smt. Charu Mathur	Statistical Assistant
9.	Shri Bachittar Singh	Computor
10.	Shri O. P. Badaya	Computor
11.	Shri N. K. Gupta	Computor
12.	Shri Mukesh Bhargava	Computor

Maps

1.	Shri Avtar Singh	Sr. Geographer
2.	Shri N. R. Sisodia	Geographer
3.	Shri Mukut Guria	Geographer
4.	Shri D. L. Verma	Sr. Artist
5.	Shri Sardul Singh	Artist
6.	Shri M. S. Panwar	Artist
7.	Shri P. K. Sharma	Artist
8.	Shri Hem Singh	Sr. Draftsman
9.	Shri L. L. Padiyar	Draftsman
10.	Shri Indra Narain	Draftsman

Typing

1.	Shri S. K. Ajmera	Computor
2.	Shri Gyarsi Lal Gupta	Operator

Printing

1.	Shri Hassan Mohd.	Printing Inspector
2.	Shri Kanhaiya Lal	Computor
3.	Shri R. K. Sharma	Proof Reader
4.	Shri Simon Paul	Proof Reader

POPULATION PROFILE

(CENSUS 1981)

Sl. No.	State/District	Area (in sq. km)	Population	Rank	Percentage to Total Population of Rajasthan 1981	Decennial Growth Rate 1971—81	Literacy Rate	Sex Ratio	Work Participation Rate
1	2	3	4	5	6	7	8	9	10
	RAJASTHAN	**342,239**	**34,261,862**	**—**	**100.00**	**+32.97**	**24.38**	**919**	**30.48**
1.	Ganganagar	20,634	2,029,968	3	5.93	+45.62	26.03	874	29.48
2.	Bikaner	27,244	848,749	20	2.48	+48.09	28.20	891	29.31
3.	Churu	16,830	1,179,466	16	3.44	+34.88	21.86	954	29.50
4.	Jhunjhunun	5,928	1,211,583	15	3.54	+30.39	28.61	956	25.04
5.	Alwar	8,380	1,771,173	5	5.17	+26.17	26.53	892	26.73
6.	Bharatpur	8,100	1,884,132	4	5.50	+26.43	26.05	831	27.27
7.	Sawai Madhopur	10,527	1,535,870	9	4.48	+28.68	23.23	867	28.86
8.	Jaipur	14,068	3,420,574	1	9.98	+38.50	31.40	894	29.37
9.	Sikar	7,732	1,377,245	11	4.02	+32.09	25.43	963	24.62
10.	Ajmer	8,481	1,440,366	10	4.20	+25.50	35.30	922	35.83
11.	Tonk	7,194	783,635	22	2.29	+25.22	20.56	928	33.87
12.	Jaisalmer	38,401	243,082	26	0.71	+44.84	15.80	811	32.09
13.	Jodhpur	22,850	1,667,791	6	4.87	+44.82	26.64	909	30.59
14.	Nagaur	17,718	1,628,669	7	4.75	+29.04	19.38	958	33.11
15.	Pali	12,387	1,274,504	13	3.72	+31.39	21.87	946	32.07
16.	Barmer	28,387	1,118,892	17	3.27	+44.41	12.29	904	31.85
17.	Jalor	10,640	903,073	18	2.64	+35.20	13.70	942	29.41
18.	Sirohi	5,136	542,049	25	1.58	+27.90	20.07	963	29.46
19.	Bhilwara	10,455	1,310,379	12	3.82	+24.22	19.79	942	38.50
20.	Udaipur	17,279	2,356,959	2	6.88	+30.69	22.01	977	30.13
21.	Chittaurgarh	10,856	1,232,494	14	3.60	+30.41	21.94	951	37.81
22.	Dungarpur	3,770	682,845	23	1.99	+28.78	18.52	1,045	27.19
23.	Banswara	5,037	886,600	19	2.59	+35.44	16.85	984	27.97
24.	Bundi	5,550	586,982	24	1.71	+30.72	20.14	887	33.93
25.	Kota	12,436	1,559,784	8	4.55	+36.57	32.53	888	30.40
26.	Jhalawar	6,219	784,998	21	2.29	+25.85	22.11	926	35.96

FACTS FROM FIGURES

			RAJASTHAN STATE	JHALAWAR DISTRICT
POPULATION	**TOTAL**	**Persons**	**34,261,862**	**784,998**
		Males	**17,854,154**	**407,522**
		Females	**16,407,708**	**377,476**
	RURAL	**Persons**	**27,051,354**	**693,482**
		Males	**14,013,454**	**359,384**
		Females	**13,037,900**	**334,098**
	URBAN	**Persons**	**7,210,508**	**91,516**
		Males	**3,840,700**	**48,138**
		Females	**3,369,808**	**43,378**
DECENNIAL POPULATION GROWTH RATE (1971-81)			+ 32.97	+ 25.85
AREA (Sq. km)			342,239	6,219
DENSITY OF POPULATION (Per Sq. km)			100	126
SEX RATIO (Number of Females per 1,000 Males)			919	926
LITERACY RATE		Persons	24.38	22.11
		Males	36.30	34.01
		Females	11.42	9.27
PERCENTAGE OF URBAN POPULATION TO TOTAL POPULATION			21.05	11.66
PERCENTAGE TO TOTAL POPULATION :				
(i) Main Workers		Persons	30.48	35.96
		Males	49.92	53.38
		Females	9.32	17.14
(ii) Marginal Workers		Persons	6.13	3 70
		Males	0.98	0.54
		Females	11.74	7.12
(iii) Non-Workers		Persons	63·39	60.34
		Males	49.10	46.08
		Females	78.94	75.74
BREAK-UP OF MAIN WORKERS:				
PERCENTAGE AMONG MAIN WORKERS				
(i) Cultivators		Persons	61.59	65.28
		Males	60.70	66.13
		Females	66.75	62.42
(ii) Agricultural Labourers		Persons	7 32	14.80
		Males	5.89	10.59
		Females	15.67	28 94

FACTS FROM FIGURES

		RAJASTHAN STATE	JHALAWAR DISTRICT
(iii) Household Industry	Persons	3.26	2.99
	Males	3.33	3.20
	Females	2.82	2.29
(iv) Other Workers	Persons	27.83	16.93
	Males	30.08	20.08
	Females	14.76	6.35
PERCENTAGE OF SCHEDULED CASTES POPULATION TO TOTAL POPULATION	Persons	17.04	17.10
	Males	17.10	17.10
	Females	16.98	17.10
PERCENTAGE OF SCHEDULED TRIBES POPULATION TO TOTAL POPULATION	Persons	12.21	11.67
	Males	12.05	11.73
	Females	12.39	11.60
NUMBER OF OCCUPIED RESIDENTIAL HOUSES		5,726,680	133,909
SUB-DIVISIONS		83	2
TEHSILS		197	6
PANCHAYAT SAMITIES		236	6
NUMBER OF VILLAGES	Total	37,124	1,589
	Inhabited	34,968	1,444
	Uninhabited	2,156	145
NUMBER OF TOWNS		201	6
NET AREA SOWN (In hectares) (1979-80)		14,206,683	301,583
NET IRRIGATED AREA (In hectares) (1979-80)		3,308,273	40,845
COLLEGES (No.) (1979-80)		269	2
SECONDARY/HIGHER SECONDARY SCHOOLS (No.) (1979-80)		2,168	34
MIDDLE SCHOOLS (No.) (1979-80)		5,175	122
PRIMARY AND PRE-PRIMARY SCHOOLS (No.) (1979-80)		21,313	560
ROADS (km) (1979-80)		40,399	711
TOWNS/VILLAGES ELECTRIFIED (No.) (As on 31-3-80)		13,831	479
WELLS ELECTRIFIED (up on 1979-80)		183,238	5,002

1981 CENSUS–PUBLICATION PLAN

The Rajasthan 1981 Census Publications, Series 18 in All India Series, will be published in the following parts

Government of India Publications

Part I-A	Administration Report—Enumeration (In Press)	For official use only
Part I-B	Administration Report—Tabulation	
Part II-A	General Population Tables (In Press)	
Part II-B	Primary Census Abstract (Published)	
Part III	General Economic Tables	
Part IV	Social and Cultural Tables	
Part V	Migration Tables	
Part VI	Fertility Tables	
Past VII	Tables on Houses and Disabled Population (Published)	
Part VIII	Household Tables	
Part IX	Special Tables on Scheduled Castes and Scheduled Tribes	
Part X-A	Town Directory	
Part X-B	Survey Report on selected towns	
Part X-C	Survey Report on selected villages	
Part XI	Ethnographic Note and special studies on Scheduled Castes and Scheduled Tribes	
Part XII	Census Atlas	

Government of Rajasthan Publications

Part XII-A	Administrative Atlas
Part XIII-A & B	District Census Handbook (Village & Town Directory and Primary Census Abstract)

DISTRICT CENSUS HANDBOOK

JHALAWAR DISTRICT

RAJASTHAN

DISTRICT JHALAWAR

KILOMETRES

5 0 5 10 15 20

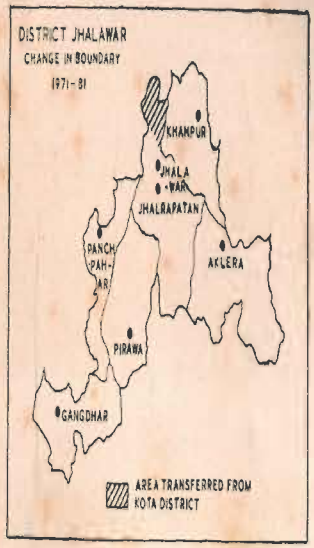

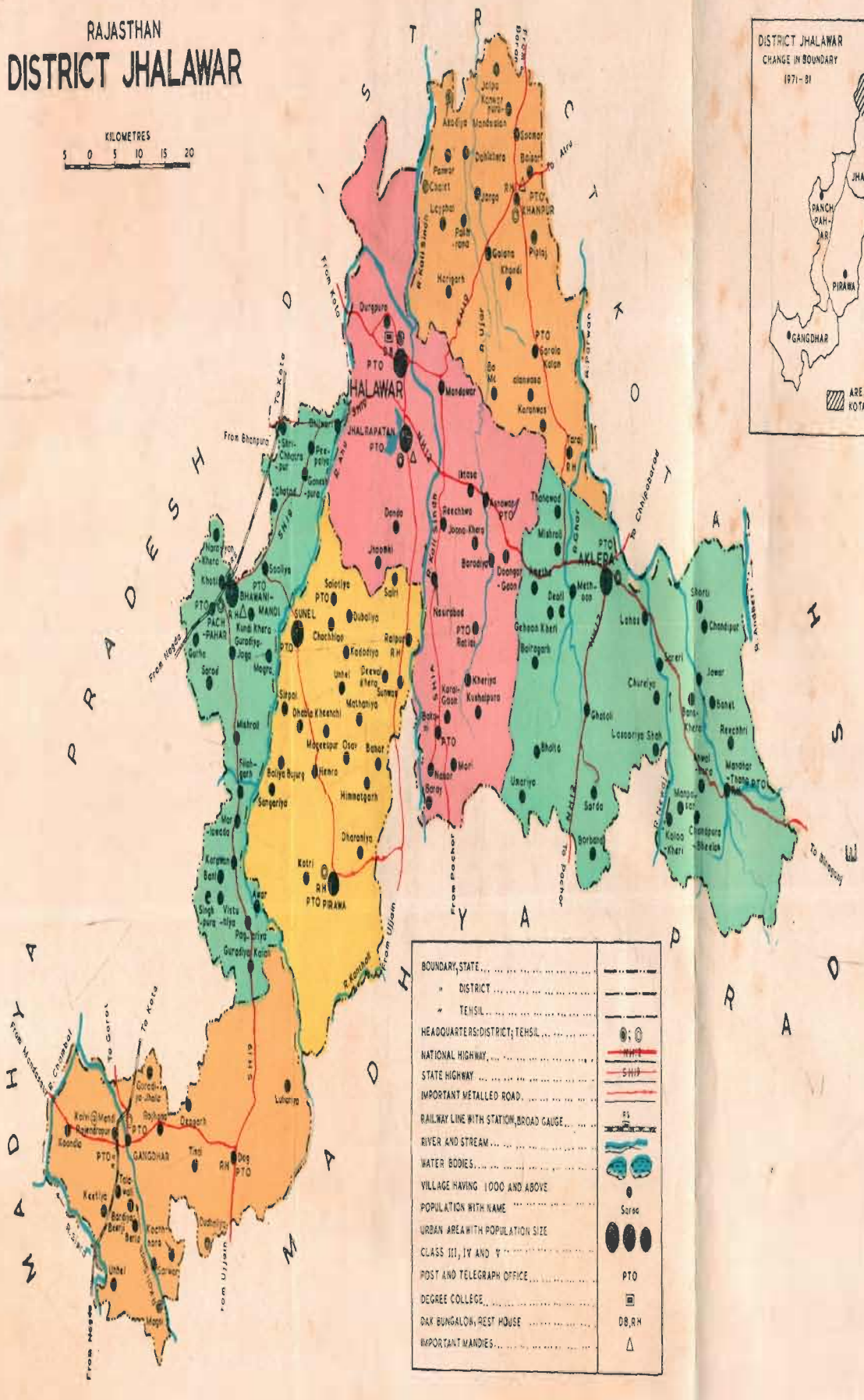
JHALAWAR
JHALRAPATAN
PTO
AKLERA
PTO
KHANPUR
PTO
BHAWANI-MANDI
PTO
SUNEL
PTO
PACH-PAHAR
PTO
PIRAWA
GANGDHAR
Dungpura
Mandawar
Dondo
Jhalrapatan
Akaliya
Mandsaur
Dahlitera
Pamar Chanot
Lagphat
Palia-rana
Gaiana
Khandi
Pipluj
Harigarh
Garola Kalan
Karanwas
Tarapur
Thatawad
Mishrali
Meth-oon
Lanas
Shoru
Chandpur
Jawar
Banet
Rewathri
Manohar-Thana
Kolao-Khera
Chanpura Bheelan
Sarai
Churiya
Ghatoli
Lasoriya Shah
Sarda
Borbandi
Sheha
Unariya
Gehoon Khera
Beirtgarh
Deoli
Nasirabad
Ratlai
Kheriya Kushalpura
Karai-Gaon
Mori
Nadser
Saray
Doongar-Gaon
Borodiya
Reechhwa
Joona-Khera
Inteos
Kanawar
Jhaonki
Saliotiya
Dubaliya
Chachlipa
Kadodiya
Raipur
Sairi
Dewali-khera
Sumera
Mathaniya
Unhel
Sirpai
Dhokla Kheenchi
Magrepur
Osar
Bakar
Henra
Himmatgarh
Baliya Bujurg
Sangariya
Dharaniya
Katri
Akar
Pagariya
Gurudiya Kalan
Singh-pura
Virtu-niya
Kargwan
Bani
Jawda
Mor
Kilh-garh
Mokrol
Sarod
Garha
Guradiya-Jaga
Magra
Khota
Narayan-Khera
Sirri-Chhatra-pur
Pre-pura
Sonet-pura
Chotpal
Bhilwar
Luharia
Deg
Tasi
Dagarh
Raipur
Rajendrapur
Koondla
Kotiya
Bandiya Berla
Kachhi-hara
Dadhelia
Unhel
Sarwar
Magri
Gorad-ia-je-Jhala
Kalri Mandi
From Kota
From Bhanpura
From Nagda
From Mandsaur & Chittorgarh
From Pachar
From Ujjain
To Kota
To Pachar
To Chhipabarod
To Dholpur
To Garoli
To Ujjain
R. Kali Sindh
R. Parbati
R. Kanali
R. Newaj
R. Mej
R. Ghorar
R. Ahu
R. Kanali
R. Kanali
R. Kanali

CONTENTS

	PAGES
FOREWORD	(iii)
PREFACE	(v)
ACKNOWLEDGEMENT	(vii)
AN INTRODUCTORY NOTE	(xvii)
JHALAWAR DISTRICT—A PROFILE	(xix)
HISTORY OF DISTRICT CENSUS HANDBOOK	(xxviii)
SCOPE OF VILLAGE & TOWN DIRECTORY AND PRIMARY CENSUS ABSTRACT ...	(xxix)
CENSUS CONCEPTS	(xxxv)
ANALYTICAL NOTE—PRIMARY CENSUS ABSTRACT	(xli)
CENSUS HOUSES AND DISABLED PERSONS	(lv)
ANALYTICAL NOTE—VILLAGE & TOWN DIRECTORY	(lvi)

PART A—VILLAGE & TOWN DIRECTORY

SECTION I—VILLAGE DIRECTORY

Codes used for denoting various amenities in Village Directory.	5

VILLAGE DIRECTORY (with map of tehsil and alphabetical list of villages)

1. Khanpur Tehsil	7
2. Jhalrapatan Tehsil	29
3. Aklera Tehsil	65
4. Pachapahar Tehsil	105
5. Pirawa Tehsil	121
6. Gangdhar Tehsil	145

APPENDICES

Appendix I — Tehsilwise abstract of Educational, Medical and Other amenities	166
Appendix II — Land utilisation data in respect of Non-Municipal Towns (Census Town)	170
Appendix III — Tehsilwise list of inhabited villages where no amenities are available	171
Appendix IV — Tehsilwise list of villages according to the proportion of Scheduled Castes and Scheduled Tribes to the total population by ranges	172

SECTION II—TOWN DIRECTORY

Codes used for denoting various amenities in Town Directory.	198

TOWN DIRECTORY

Statement I — Status and Growth History	200
Statement II — Physical aspects and Location of Towns, 1979	202
Statement III — Municipal Finance, 1978-79	204
Statement IV — Civic and other amenities, 1979	206
Statement V — Medical, Educational, Recreational and Cultural facilities, 1979	208
Statement VI — Trade, Commerce, Industry and Banking, 1979	210

APPENDIX

Towns showing their out-growth with population	214

PART B–PRIMARY CENSUS ABSTRACT

	PAGES
DISTRICT PRIMARY CENSUS ABSTRACT	216
VILLAGE PRIMARY CENSUS ABSTRACT	
1. Khanpur Tehsil	220
2. Jhalrapatan Tehsil	232
3. Aklera Tehsil	256
4. Pachapahar Tehsil	282
5. Pirawa Tehsil	292
6. Gangdhar Tehsil	304
URBAN PRIMARY CENSUS ABSTRACT	
I — Jhalawar Town	318
II — Jhalrapatan Town	318
III — Aklera Town	320
IV — Bhawani Mandi Town	320
V — Sunel Town	320
VI — Pirawa Town	322
APPENDICES	
Appendix I — Total Scheduled Castes and Scheduled Tribes population-Urban Blockwise	327
Appendix II — Villages classified by population sizes	333
SPECIAL PRIMARY CENSUS ABSTRACT FOR SCHEDULED CASTES & SCHEDULED TRIBES	
List of Scheduled Castes and Scheduled Tribes–Rajasthan	355
Special District Primary Census Abstract for Scheduled Castes	356
Special District Primary Census Abstract for Scheduled Tribes	360
SPECIAL ANNEXURES	
Notes on Special Annexures	366
Special Annexure I — Panchayat Samitiwise list of villages	367
Special Annexure II — Panchayat Samitiwise Abstract of Village Directory ...	382
Special Annexure III — Panchayat Samitiwise Primary Census Abstract	386

AN INTRODUCTORY NOTE

The series of District Census Handbooks has been prepared after compilation and tabulation of data collected through "Individual Slip" and "Household Schedule" on full count basis for which nearly 1,500 workers were engaged for a period extending to more than 12 months. For the first time, an attempt has been made in the series to bring out demographic and other data in diglot, Hindi and English, for a more beneficial use by data users of all categories. Hindi being the official language of the State, a Hindi version of the analytical notes has also been added with a view to cater to the needs of all sections of readers.

As a necessary corollary to the Handbooks, Panchayat Samities, the basic administrative units of development administration and planning have been listed out separately in relation to those districts only wherein they are not coterminous with their tehsils and information relating to their population figures as well as amenities available in each village located in their jurisdiction will be presented in a separate volume under the title, "Supplement to District Census Handbook" (Panchayat Samiti). However, for reference, in the main District Census Handbook, a list of villages forming part of each non-coterminous Panchayat Samiti has been provided along with the abstracts of population and amenities for such Panchayat Samities as a whole in the form of Special Annexures.

Another new feature of the present series is the depiction of villages falling in various population ranges by their total population figures for 1981 Census.

In addition to new items like uses of electricity and nearest communication points, information for which was not collected in 1971 Census, a specific note on each district covering general information regarding its history, topography, physiography, administrative set-up and places of tourist and historic importances etc., has also been included with a view to provide comprehensive and more purposeful information about the district as a whole. Population figures of Scheduled Castes/Scheduled Tribes constituting the core of 'Weaker-Section, have been presented at district/tehsil/town level so as to facilitate planning for their welfare both at micro and macro levels.

It is earnestly hoped that the District Census Handbook will serve its purpose for planners, administrators of welfare schemes and other data users in general.

JHALAWAR DISTRICT—A PROFILE

Historical Backdrop of the District

The word 'Jhalawar' has been designated as the "Land of the Jhalas", the latter being the name of the ruling clan of the former State. The name is of comparatively recent origin as the principality was carved out of the State of Kota less than a Century and a half ago. It has been suggested that since in the remote past, the area formed a part of Malwa, its early history is connected with that of Ujjain and the area around it. It is evident that the major portion of Jhalawar continued to be a part of Malwa during the Mughal period. According to Abul Fazal, Jhalawar was included in the Subah of Malwa and Raghav Dev Jhala received, as early as 1,420 A. D , this pargana in Jagir from the ruler of Mandu, upto this point, the history of Jhalawar is largely the story of an appendage of the kingdoms of Malwa.

2. There is unknown connected early history of this region Inscriptions, coins, archaeological remains and literary references have brought to light some names of local chieftains These are, however, of little consequence for our purpose. The Jhalas were descendants of one Rajdhar, a petty 15th Century Chief of Halwad in Kathiawar. The ninth successor in the line, Madho Singh, left the native place and sought service with the Maharao of Kota. His work earned him a jagir and the post of the commander of the army and the fort. Giving his sister in marriage to the heir-apparent of Kota Arjun Singh, he succeeded in making his post hereditary in his family. Madho Singh was followed by Madan Singh and then by Himmat Singh, and when the latter died in 1758, by his adopted son, Zalim Singh.

3. Zalim Singh was one of the most remarkable personalities of the period. In 1761, he lead the Kota troops and routed the formidable forces of Jaipur State in the battle of Bhetwara; and thus established his reputation for bravery. By improving administration, especially revenue collection, he earned the esteem of the people. By befriending Ameer Khan, the Pindari freebooter, and by paying sums demanded by the Marathas he shielded his subjects from their ravages. He was one of the first persons in Rajasthan to cooperate with the British. In 1817 he persuaded his master, Maharao Umed Singh to conclude a treaty with the British by which the Kota ruler and his descendants were recognised as rulers of the State; and its administration was vested in Zalim Singh and his successors. The death of Zalim Singh in 1824 and the succession of his son brought the conflict of interests between the nominal ruler and his defacto hereditary Diwan or Chief Minister i. e. Jhalawar chiefs into the open. In 1834 matters came to such a pass that a public rising for the expulsion of the Diwan was imminent. The British, with the consent of the Kota ruler, decided to dismember the State to create a new State of Jhalawar for the successors of Zalim Singh. This was achieved by the treaty of April 1838. The new rulers of Jhalawar helped the British at the time of 1857 upheaval in Northern India. The last ruler to merge with the State in the Indian Union was Harish Candra who had succeeded to the gaddi in 1943 after the death of his father, Rajendra Singh.

4. After independence, the initiative for the formation of a Union of States in Rajasthan came from the rulers of Kota, Dungarpur and Jhalawar. The first Union of 10 States in Rajasthan namely, Kota, Bundi, Tonk, Jhalawar, Shahpura, Dungarpur, Banswara, Pratapgarh, Kishangarh and Kushalgarh with its capital at Kota, was inaugurated on 25th March, 1948 by Shri N. V. Gadgil Later on with the re-organisation of States in 1956, the Sunel enclave of Madhya Bharat was also incorporated. Thus the present District of Jhalawar is nearly six times as large as the former State, but is somewhat smaller than the original principality created in 1838.

5. During the decade 1951–61, 77 villages and one town Sunel were transferred in Pirawa tehsil of this district from Sunel Tappa of Mandsaur District of Madhya Pradesh State. During the decade 1961–71, the following inter-district changes took place :

(1) 174 villages of former Bakani tehsil were transferred to Jhalrapatan tehsil.

(2) 42 villages of former Bakani tehsil were transferred to Aklera tehsil.

(3) 190 villages of entire former Manoharthana tehsil were transferred to Aklera tehsil.

(4) 40 villages of former Dag tehsil were transferred to Gangdhar tehsil.

During the decade 1971-81, 13 villages of Sangod tehsil of Kota district were transferred to Jhalrapatan tehsil of this district.

6. Now the district has two sub-divisions and six tehsils as shown below :

Sub-division	Name of Tehsil
Aklera	Aklera
	Khanpur
Jhalawar	Jhalrapatan
	Pirawa
	Gangdhar
	Pachpahar

7. The Collector is the chief administrator of the district who is also the District Magistrate. Each sub-division is under the charge of a Sub-divisional Officer while each tehsil is under the charge and supervision of a Tehsildar who is also vested with the powers of an Executive Magistrate.

8. With the introduction of the Panchayat Raj in the State, six Panchayat Samities viz; Jhalrapatan, Khanpur, Pirawa, Manoharthana, Dag and Bakani are responsible for various developmental activities in the district.

9. The district lies in the south-east corner of Rajasthan at the edge of the Malwa plateau The State of Madhya Pradesh borders Jhalawar on the south, west and east while to the north-west, north and north-east are Ramganj Mandi, Kanwas, Sangod, Atru and Chhipabarod tehsils of Kota district. To the north, the Mukandara range, running from north-west to east, forms a rough boundary between the two districts, but Khanpur tehsil is beyond the main range. The district is located between 23° 45′ 20″ and 24° 52′ 17″ north latitudes and 75° 27′ 35″ and 76° 56′ 48″ east longitudes.

Physiography

10. The district stands at the edge of the Malwa plateau, an area of low hills and shallow plains. However, in places sharp geophysical disturbances in ages long past have thrown up hills which are in reality an extension of Vindhyan range. As a result, the district falls into following broad physical divisions :

(i) The Mukandara range, which enters the district from the south-east, two ridges passing close to Jhalrapatan and continuing north-west towards former Chechat tehsil of Kota District and another forming the boundary of Khanpur with Chhipabarod tehsil of Kota District

(ii) The hills of Dag, extending upto Pirawa.

(iii) The plateau region with low rounded hills covering most of the southern half of the district.

(iv) The Central plain of Pachpahar and Jhalrapatan, extending upto the village of Aklera and Manoharthana across the ridges.

(v) The plain of Khanpur is between two arms of the Mukandara.

11. The Mukandara hills, which take their name from the famous pass in Kota district and was the scene of Col. Monson's defeat by Holkar in 1804, enter the district at the border of tehsil Aklera and former Bakani tehsil and, proceeding northwards, bifurcate at the northern boundary of Aklera, the main range going north-westwards pass Jhalrapatan branch northwards into Chhipabarod. Another smaller branch runs parallel to the main range and south of it, forming the boundary between Asnawar and Bakani. The hills of Dag reach their highest point near the village of Tankra in the extreme south of the tehsil.

12. Almost the whole of south Jhalawar has the characteristics of the Malwa plateau—an area of rounded bare hills interspersed by plains. The Jhalawar plain stretches in a wide belt from Bhawani Mandi in the west almost upto Asnawar in the east and is bounded on the northern, eastern and southern sides by the Mukandara hills. This is fertile, well watered region crossed by the Ahu and Kalisindh rivers and a number of lesser streams. The rivers and streams of the district belong to the Chambal

system. Except in Gangdhar tehsil, the general flow is from south to north. For the sake of convenience the rivers of Jhalawar may be divided into two groups—the western group and the eastern group. The western rivers are Ahu, Piplaj, Kyasri, Kantali Rawa, Kalisindh and Chandrabhaga. The eastern rivers are Parwan, Andheri, Newaj, Ghar and Ujar. There are artificial lakes–Kadila and Mansarowar. Generally speaking, the Jhalawar rivers have deep beds with the result that the water level is below that of the surrounding countryside and hence canals cannot be dug for irrigation.

Climate

13. The climate is on the whole fairly dry and healthy. The year may be divided into four seasons—the cold season from December to February, the hot season from March to the middle of June, the monsoon from mid-June to September and post-monsoon season of October and November The normal annual rainfall for the district is 104.47 cm. The western portion of the district gets less rain than the eastern portions. The south-west monsoon advances into the area in the latter half of June; and as much as 93 per cent of the annual rainfall is received during the season.

14. During the summer months the maximum temperature is as high as 45° C. in 1980 while the mean temperature is 22.5° C During this period, the humidity percentage was 72.7.

Geology and Minerals

15. Two of the main rock series of hills are well exposed. Jhalrapatan stands on Vindhyan strata at the northern edge of the great spread of basaltic rocks known as Deccan trap formation, the northern area of which is also called the Malwa trap. These Vindhyan starts below to the upper division in the geological survey classification of the Indian rock system. The beds around Jhalrapatan are considered as belonging to the Rewa or middle group of them, and consist of sandstones and shales with a band of lime stone. Over the greater part of the Vindhyan area, the strata are quite undisturbed, and their habit is to weather into scarped plateaus or ridges, having one face steep and the other sloping. These are capped by sandstone, the low ground being eroded out of the shales There are many varieties of the basaltic rocks hard, amorphous and soft. There are vast deposits of sandstone lying over an area of eight square miles in horizontal strata nearabout Jhalrapatan and Jhalawar. In the tehsil of Gangdhar, Dag, Pachpahar and Pirawa, there are no quarries as are found in the north of the district. Instead of sandstone, black rocks of volcanic origin, called Kala Tal are used for building. Superimposed on the black rock in many places are layers of soft stones also used for building purposes Apart from the sandstone near Jhalawar, the main deposits are laterite, copper, calcite, cheledoney & agate and kankar.

Forest, Flora and Fauna

16. About 17 29 per cent of the total area for land utilization was under forests during 1979-80. The forests are largely of Kaldi (*Anogeissus pendula*) sub-type. Anogeissus pendula generally occupies the lower and gentler slope of hills but also extends to the tops of small hillocks and ridges particularly if the soil is good.

17. As regards flora, the district falls into two main sub-divisions—Southern tropical dry deciduous forest and the subsidiary edaphic type of dry tropical forest. The forest which is characterised by scattered crops of teak (*Tectoma grandis*) occurs in the Manoharthana and Aklera forest ranges. The common associates of teak are the following :—

Dhokra (*Anogeissus latifolia*), Tendu (*Diospyros Melanoxylon*), Gurjan (*Lannea coronandelica*), Khair (*Acacia catechu*), Bahera (*Terminalla bellerica*), Salaran (*Boswellia serata*), Mohwa (*Bassia latifolia*). Bil (*Aegle marmelos*), Achar (*Buchanania latifolia*), Kulu (*Stereculia urens*), Salar (*Termnalia tomentosa*), Gatbor (*Zizyplhus xylopyra*), The grasses found are Ratada, Khhas, Polad and Sum.

18. As regards fauna, tigers are still to be found in the Mukandara range of hills and panthers are fairly common throughout the forest area. There are also large numbers of sambhar, cheetal, wild pig, blue bull and chinkara (ravine deer). The black buck has been easily accessible for Shikaries. There are no birds peculiar to the area except the Gagraun parrot, which grows to an unusually large size and is said to take little time in learning the human voice. Among game birds, the most common is the grey partridge which is found in large number everywhere, the black variety is less common. Jungle fowl abound in the Mukandara hills. Green pegions are also common.

19. The rivers and tanks hold a large variety of fish, the most common being the carp varieties like rahu and sanwal. Predatory fish like the malli are also found, besides the lachi, deegal, baras and singara varieties Snakes are plentiful in the district and numerous are seen in the rainy season.

Land Use

20. The total reported area of the district for land utilisation purposes was 632,316 hectares in 1979-80. The distribution of this total area during this referrent period was as under :

Classification of the land use	Area (in hectares)	Percentage to total area
1. Forests	109,346	17.29
2. Land put to non-agricultural use	24,179	3.82
3. Barren and uncultivated land	44,907	7.10
4 Other uncultivated land	53,773	8.51
5. Culturable waste	77,717	12.29
6. Fallow land	20,811	3.29
7. Net area sown	301,583	47.70
Total	**632,316**	**100.00**

Crop Pattern

21. There are two main crop seasons Kharif and Rabi. The Kharif season begins in June and ends in September-October. The Rabi season starts in October and ends in April. Among the Kharif, the main crops are Jowar, cotton, maize, groundnut, til and sugarcane. Wheat, barely, gram, linseed, coriander and opium are the chief crops of the Rabi season. All pulses except Masoor are sown with the Kharif crops; Masoor is sown in winter along with wheat and gram. As regards the Rabi season, the sowing of coriander, linseed and gram begins in the middle of September and ends in the middle of October.

22. The final area figures under main crops are given below :

	Name of Crop	Area (in hectares)
1.	Bajra	4,143
2.	Jowar	136,056
3.	Maize	48,366
4.	Wheat	44,322
5.	Barley	1,739
6.	Rice	1,947
7.	Small millets	8
8.	Gram	58,732
9.	Other kharif pulses	19,829
10.	Tur	3,733
11.	Other Rabi pulses	201
12.	Seasamum	4,183
13.	Rape and Mustard	156
14.	Linseed	10,723
15.	Groundnut	9,378
16.	Sugarcane	975
17	Chillies	3,361
18.	Potatoes	90
19.	Cotton	10,963*
20.	Sanhemp	357*
21.	Tobacco	7

* The production is in bales of 170 kgs. each.

Tenancy

23. Tenancy in the State is governed by the Rajasthan Tenancy Act, 1955. It is one of the most important and progressive laws relating to agrarian reforms. The provisions of the Act apply in respect of land held by tenants as if the State Government were the land holder acting through the Tehsildar. In relation to the land held by him, every person is either a tenant or a sub-tenant or an allottee or a trespasser. A tenant is one who is required to pay some rent on account of use and occupation of land let out to him for agricultural or allied purposes. Grantee with a favourable rate of rent, ijardar, thekedar or trespasser is not considered a tenant.

24. There are following classes of tenants :

(a) Khatedar tenant,
(b) Maliks,
(c) Tenant of Khudkasht, and
(d) Ghair-Khatedar tenants.

25. A Khatedar tenant is entitled to all the rights conferred and subject to all the liabilities imposed on Khatedar tenant by the Rajasthan Tenancy Act. On the date of coming into force of Rajasthan Tenancy Act, a Zamindar or a Biswedar holding Khudkasht was treated as a Khatedar tenant irrespective of whether he was or not in occupation on the date of vesting.

26. Malik is a Zamindar or Biswedar who has become Malik or Khudkasht land held by him on abolition of Zamindari and Biswedari in 1959. The word "Malik" was also added to section 14 of the Rajasthan Tenancy Act to classify it as a class of tenant. Section 13 of the Act provides that a Malik is entitled to all the rights conferred and is subject to all the liabilities imposed on Khatedar tenant and so in substance this class of tenancy is nothing but a Khatedar tenant.

27. As Zamindars and Biswedars holding Khudkasht were treated as Khatedar tenants, a tenant of khudkasht is essentially a sub-tenant in view of the fact that a sub-tenant is also eligible for protection of his cultivatory rights even against Khatedar tenants. Every tenant of land other than a Khatedar tenant, a tenant of Khudkasht or a sub-tenant is a Ghair-Khatedar tenant.

28. A trespasser is a person who takes or retains possession of land without authority or who prevents another person from occupying land duly let out to him by the State. After regularisation the trespasser becomes an allottee. An allottee is treated as a Ghair-Khatedar tenant on whom Sub-Divisional Officer shall *suo-moto* confer khatedari rights after ten years of allotment provided that the allottee fulfils all the terms and conditions of allotment during this period. Similar is the case of those allottees who were otherwise allotted land by the State Government.

Agricultural Implements and Machinery

29. According to livestock Census, 1977 there were 65,860 ploughs, 35,540 carts, 673 sugarcane crushers, 3,328 oil engines, 2,157 electric pumps, 67 tractors, and 212 'Ghanies' in the district.

Irrigation

30. The district has a large number of rivers and streams, but as their banks are usually high and the water level below that of the surrounding countryside, they have in the past been little utilised for irrigation. The total net irrigated area during 1979-80 was 40,845 hectares out of which 35 hectares were irrigated by canals, 735 hectares by tanks, 40,019 hectares by wells & tube-wells and 56 hectares by other sources. The gross irrigated area by important crops during this period was as under :

Crops	Area (in hectares)
1. Food crops (other than sugarcane)	44,295
2. Sugarcane	975
3. Cotton	34
4. Others	4,896
Total	**50,200**

31. The main irrigation project in the district is Kalisindh which is costed approximately Rs. 72.00 lakhs This was completed in 1962. Other project of the district is Bhim Sagar in Khanpur tehsil.

Animal Husbandry

32. According to the Livestock Census of 1977, there were 487,294 cattle, 150,480 buffaloes, 25,413 sheep, 214,367 goats, 4,713 horses & ponies, 39 mules, 2,850 donkeys, 2,287 camels & 4,183 pigs in the district. Besides, there were 70,217 fowls, 79 ducks and 19 other types of poultry in the district. In the district, there were ten veterinary hospitals, four veterinary dispensaries, one cattle breeding and bull rearing farm, one mobile veterinary unit, 10 artificial insemination centres, one key village unit and one 'Goshala'.

Power and Electricity

33. The following is the position of the

consumption of electricity in the district during 1979-80.

Purpose	Consumption (in Million Kwh)
1. Domestic	
(i) Heat & power	0.067
(ii) Lights & Fans	2.479
2. Commercial (non-domestic)	1.629
3. Industrial	
(i) Medium voltage	3.758
(ii) High voltage	12.623
4. Public Lighting	0.598
5. Public Water Supply	1.465
6. Agriculture	10.801
7. Others	1.305
Total	**34 725**

Industries and Labour

34. The district being situated in a rather secluded corner of Rajasthan, has never been noted for industrial growth. Many of the cottage industries such as cloth dyeing and printing, flour-grinding, rice husking, oil-pressing, gur manufacture, pottery, liquor distilation, tanning, shoe-making, bambool work, bidi and wool manufacture, brick-baking, and the working of brass, copper and silver have also long been established, but some of these have declined due to the import of cheaper products.

35. The only large scale industry in the district is Rajasthan Textile Mills at Bhawani Mandi which provided employment to 1,351 persons in 1980. Loan amounting to Rs. 15.14 lakhs to sixty parties was sanctioned by the Rajasthan Financial Corporation during 1979–80, out of which 57 loans of Rs 16.53 lakhs were disbursed. Three industrial areas one each at Jhalawar, Aklera and Bhawani Mandi have been developed in the district.

36. There is one Employment Exchange at Jhalawar, in which there were 4,761 applications on the live register at the end of the year 1980. 427 vacancies were notified during the year. Out of 452 vacancies filled during 1980, 1 was filled under Central Government, 175 under State Government, 226 under Quasi-Government & Local Bodies and 50 under private sector.

Trade and Commerce

37. The main items of export are agricultural products such as foodgrains, cotton and wool, cotton-seed and *Khali* (oil cake). There is a small export in hides, skins and bones which are obtained from the slaughtered or dead cattle. Forest products such as tendu leaves and catechu and fruit (guavas and oranges) are exported to Kota and neighbouring areas of Madhya Pradesh. Betel leaves from Jhalawar and Dudhaliya village (tehsil Gangdhar) are exported to Madhya Pradesh. Agricultural products exported include onions, garlic, coriander, chillies, oilseeds such as til, linseed and poppy seed and foodgrains such as jowar, gram, maize and barley.

38. Weekly markets in the towns and big villages are a common feature of trade in the areas. However, there are no regulated markets in the district in the real sense. Shops dealing in the commodities of daily use exist in almost in most of the villages in the district.

39. There were 31 branches of Indian Scheduled and Commercial Banks and 12 Cooperative Banks in the district by the end of December, 1980. Out of 31 Commercial Banks, 21 were fuctioning in the rural areas and 10 were in semi-urban areas. The deposits and advances of the Commercial Banks amounted to Rs. 716 lakhs and Rs. 468 lakhs respectively in the same period.

40. There were two shops of Indian made foreign liquor, 48 shops of hemp drugs, 2,13,400 kg. lanced poppy heads 1,429 kg. of bhang, 2,827 litres of Indian made spirit and 624 litres of Indian made beer was used in the district during tho period under reference.

41. There were six Cinema houses in the district with a total seating capacity of 2,980 persons during 1979-80.

Education

42. Among the educational institutions available in the district during 1979-80, besides the functioning of one college each for general education and for professional education, there were 34 Higher Secondary & Secondary Schools, 122 Middle Schools, 560 primary Schools and two other institutions for professional education. Among the scholars, there were 1,328 boys and 138 girls in college of general education, 80 boys and one girl in college for professional education, 8,269 boys and 2,515 girls in Higher Secondary & Secondary Schools, 22,414

boys and 6,287 girls in Middle Schools, 30,240 boys and 8,545 girls in Primary Schools and 277 boys and 155 girls in other institutions meant for professional education. There were 40 male and seven female teachers in the college of general education, 10 male teachers in the college imparting professional education, 374 male and 99 female teachers in Higher Secondary & Secondary Schools, 889 male and 141 female teachers in Middle Schools, 846 male and 158 female teachers in Primary Schools and 13 male and 4 female teachers in other institutions meant for professional education.

43. There are several libraries in the district like the District Library, Harish Chandra Library and Bhawani Parmanand Library at Jhalawar. During 1979—80, there were hostels at Jhalawar, Jhalrapatan, Khanpur and Chaumahala for the communities of Scheduled Castes and Scheduled Tribes as well as for general students which provided accommodation to 90 students of these communities (45 each of Scheduled Castes and Scheduled Tribes) and 70 students of general communities. A total sum of Rs. 2.75 lakhs was granted as scholarship to these students during this period.

Medical and Public Health

44. Among the Government Medical Institutions in the district in 1979, there were 25 dispensaries, six primary health centres, three maternity and child welfare centres in addition to six general hospitals. During the period, a number of 12,551 patients were treated, out of which 6,168 were cured, and 4,177 were relieved A number of 666,959 outdoor patients were also treated during the same period. In 1979-80, there was 1, Ayurvedic Hospital having 20 beds in addition to 59 Ayurvedic dispensaries.

45. In 1979, there were 20 beds in T. B. Hospital, 31 beds for maternity, 16 beds in pediatric ward, 3 beds for veneral diseases, 36 beds in primary health centres, 181 beds in general hospital and eight beds in MCW Centres. Besides, there were eight beds in the hospitals of other departments. There were 9 family welfare centres in addition to 42 sub-centres in the district during 1979—80.

Transport and Communication

46. Prior to 19th the Century the area now known as Jhalawar district was both commercially unimportant and away from the main trade routes. The building of Jhalrapatan at the end of 18th Century by the Kota Regent, Zalim Singh, was a turning point in the commercial history of the area. So rapidly did the town grow that Tod speaks of it as follows :

"Jhalrapatan is now the grand commercial mart of upper Malwa, and has swallowed up all commerce of the central towns between its own latitude and Indore."

47. There are State highways from Kota to Bhopal, Jhalawar–Indore Road, Jhalawar–Neemuch road etc The following types of roads have been reported in the district in 1979–80 :

Type of Roads	Km.
Painted (BT)	493
Metalled (WBM)	172
Fair weather and dressed-up tracks	76

The nationalised routes 49 in number coverd a distance of 5,748 km.

48. The following was the position of the registration of the motor vehicles in 1980 :

(1) Private cars and jeeps	268
(2) Motor cycles, tri-cycles & scooters	774
(3) Contract and taxi carriages	12
(4) Stage carriages	125
(5) Public and private carriers	349
(6) Tractors & trailors	457

49. During 1980, 39 road accidents were reported in which eight persons were reported to be killed and 55 injured.

50. There were 216 post offices, 10 telegraph offices, five telephone exchanges and 12 public call offices in the district during 1979-80. There were 11,787 broadcast receiving sets in the district in 1980, out of which 8,861 were used for domestic purposes, 137 for commercial purposes and 2,789 for other uses in the district.

Local Bodies and Co-operative Movement

51. The chief sources of income of the local bodies are octroi and the grants provided by the State Government while the main items of expenditure include establishment charges on office, octroi, sanitation, public health, street light, public works, primary education, public amenities etc.

52. Durin the year 1979-80, there were 316 Co-operative Societies (including one each of Central Co-operative Bank and Primary Land Mortgage Bank) with a membership of 103,132. Their share capital was Rs. 60 44 lakhs and working capital was Rs. 2,118.78 lakhs. Among these societies besides one Central non-credit society with a membership of 251, there were 151 agricultural credit societies with a membership of 77,461; 10 agricultural non-credit societies with a total membership of 1,030; 18 non-agricultural credit societies having 847 members; 59 non-agricultural non-credit societies with a membership of 2,972. Besides, 75 co-operative societies with 1,755 members under liquidation.

Other Developmental Activities

53. For extending the minor irrigational facilities, schemes of Khanpur, Jhalawar, Jhalrapatan, Sunel and Dag were executed. By extending these facilities the irrigated area in these regions has been doubled Jhalawar is considered as another Nagpur in the field of orange production There are gardens of oranges in about 2.5 thousand acres of land in the district. At a distance of about 23 km from Jhalawar, Bhim Sagar Project on Ujad river near Borda village (Khanpur tehsil) is under construction Two canals are under construction from this dam through which about 19 5 thousand acres of land will be brought under irrigation The total estimated cost of this project will be Rs 747.10 lakhs In Khanpur tehsil near Borda on Kalisindh river, Harish Chandra Sagar project is under construction. The total estimated cost of this project is Rs. 290.99 lakhs. Electricity has been made available in 503 villages by the end of March, 1981. Besides, 5,568 wells were energised and 341 localities of Scheduled Castes/ Tribes were receiving electricity during this period. In this district Small Agriculturists Development Authority was set up in December 1977. Under Integrated Rural Development Scheme, Khanpur, Dag and Pirawa Panchayat Samities have been selected. During the year 1979-80. a sum of Rs. 2.30 lakhs was sanctioned to Khanpur Panchayat Samiti, for giving employment to rural youths, 32 persons were trained in various fields in March, 1981.

54. Under Tribal Development Programme in Aklera Development Block, 122 villages have been selected for installation of hand pumps. Under Rural Housing Scheme, 100 buildings have been constructed during the period under review. In the district, Water Works Schemes were running in 5 urban and 22 rural centres. In 182 villages, 454 hand pumps have been installed on which a sum of Rs. 30 lakhs has been spent.

Social & Cultural Activities

Fairs and Festivals

55. At the time of big festivals and other important occasions, fairs in the district are organised at various places when people assemble to celebrate them. Several cattle fairs are held in Jhalawar which are attended by traders from various parts of Rajasthan, Bombay and Madhya Pradesh Two of these, the Chandrabhaga Kartik Fair and the Gomti Sagar Baisakhi Fair, both at Jhalrapatan are held under the auspice of the Department. These two, the Basant Panchmi Fair at Bhawani Mandi and the Yashwant Navratra Fair at Gangdhar are the most important. The Kartik Cattle Fair concides with the religious mela held on the banks of the Chandrabhaga on the night of the last day of Kartik, when thousands assemble to bathe in the sacred waters The livestock brought on this occasion include cows, bullocks, buffaloes and camels, Other fairs organised in the district are as follows :

Name	Place
Ram Navmi	Gangdhar
Shiv Ratri	Manoharthana
Kelkhera	Ghatoli (Aklera tehsil)
Basant Panchmi	Aklera
Baisakhi	Asnawar
Mahavirji	Raipur
Hanumanji	Pirawa

56. The festivals observed in the district are those commonly observed by different communities in other parts of Rajasthan like Raksha Bandhan Janamasthmi, Dashera, Diwali, Holi, Gangaur,

Shiv Ratri, Teej and Ganesh Chaturthi etc. by Hindus and Moharrum, Idul Fitre etc. by Muslims.

Places of Religious, Historical and Archaeological Importance and Tourist Interest.

57. There are several places of historical and archaeological interest in the district. The important places in the district are Aklera, Asnawar, Awar, Bakani, Bhawani Mandi, etc. There are many caves and stupas at various places in Dag tehsil which are carved out of the soft stone found in the locality.

(i) Kolvi Caves

Kolvi is a village 3 km in the west of Kyasara, reached from Chaumahala or Bhawani Mandi Railway Stations which are at a distance of 26 km and 61 km respectively from Dag On the top of a hill to the south-west of the village, there are 35 old Buddhist caves excavated in the soft stone on the north, south and east sides. The stupas and temples are ornamented with carvings of chakras and bells, but the stupas have almost entirely worn away and are now merely huge masses of rock. A temple and an assembly hall stand to the east and west, respectively of the group.

(ii) Binaika

Binaika is a small village in Dag tehsil reached from Bhawani Mandi and Chaumahala railway stations by roads. It consists Buddhist caves cut in the side of a hillock to the east of the village. The caves include eleven rock cut temples and run from east to west on the south side of the hillock The temple which stands at the eastern end of the caves deserves special mention. Other stupas and caves are at Hathiagol

Chandravati

South of the town of Jhalrapatan at a distance of about 1.5 km lie the ruins of the old city of Chandravati. It is said to have been founded by Chandrasen, a Parmar king of Malwa, who, according to Abul Fazal, was the successor of Vikramaditya. Punchmarked coins of both silver and copper found here indicate that this area was populated during the Maurayan period. According to General Cunningham, this may have been the capital of Ptolemy's district of Sandrabatis. The ruins of the old city, destroyed by Aurangzeb, lie on the left bank of the Chandrabhaga river. The main items of interest are Sitaleshwar Mahadeo temple, Kalika Devi-ka-Mandir, the temples of Shiva, Vishnu and Varaha.

Chaumahala

Chaumahala is a railway station on the main Delhi-Bombay line. It is situated on the west of Gangdhar across the Chhoti Kalisindh river. It is a thriving export centre.

Dag

Dag is another important place in the district having a large masonry tank known as Kalyan Sagar, constructed by Kalyan Singh Chandrawat in 1611 A.D There is also a masonry wall built by maira Khan of Kota in 1812. Other interesting items are Dageshwari Mata's temple, Rani-ka-Maqbara and Kaya Varneshwar Mahadeo temple.

Gangdhar

Gangdhar is another important place which is the headquarters of the tehsil with the same name. There is a tank of Dal Sagar to the east of the town on the borders of which are some cenotaphs of 17th Century. The town contains a large old fort close to the banks of the river.

Jhalrapatan

Jhalrapatan or the 'City of bells' is a very prominent place of the district It is the headquarters of the tehsil of the same name The present city is situated at the foot of a low range of hills running from south-east to north-west. In Tod's time it was a flourishing city.

There are several places of archaeological interest at Jhalrapatan. They include Padma Nath Temple, Shanti Nath Jain Temple, Shri Dwarkadheesh Temple, Sheetaladevi Temple, Navlakha Fort, Gateway near Tamarind Tree, Juna Mandir, Stone inscription of 1086 A. D.

58. Other places of tourist interest in the district are Jhalawar, Manoharthana, Pachpahar, Khanpur, Pirawa and Sunel. Besides, Kedila lake, Ratadei hamlet and Rain Basera etc. are other worth visiting places.

❀ ❀ ❀

HISTORY OF DISTRICT CENSUS HANDBOOK

Prior to 1951, Census Reports were printed for the whole province/state. The idea of preparing the District Census Handbooks separately for each district was conceived during 1951, Census as a part of a plan intended to secure an effective method of preserving the Census data below the district level. The idea was that all the district census tables should be bound together in a single volume called the District Census Handbook. Since then the District Census Handbooks are being published regularly.

2. The 1951 Census series of District Census Handbooks were printed in two parts. Part-I contained five General Population Tables (A-Series), three Economic Tables (B-Series), five Household and Age Tables (C-Series), and seven Social and Cultural Tables (D-Series). In Part-II of District Census Handbook "Primray Census Abstract and Village Directory" which showed the basic population figures for each village or town classified by livelihood classes, were included along with some information of general nature.

3. The 1961 Census series of District Census Handbooks were printed in single volume in which Primary Census Abstract up to village and town/ward level and Village Directory upto village level were given. Besides, some official statistics collected from various state departments, four General Population Tables (A-Series), sixteen Economic and Household Tables (B-Series), seven Social and Cultural Tables (C Series), four Housing Tables (E Series) and eight Special Tables for Scheduled Castes/Scheduled Tribes were also provided in District Census Handbooks. For the first time in 1961 Census the maps for the district and tehsils were also included in the District Census Handbooks.

4. In 1971 Census series of District Census Handbooks villagewise 'Village Directory' giving services, facilities or amenities available in the village was given. 'Town Directory' was introduced for the first time giving useful information in respect of every town of the district. Rural Primary Census Abstract upto village level and Urban Primary Census Abstract upto enumeration block level were given in District Census Handbooks. While the District, Tehsil and Town maps were included, the inclusion of Census Tables was dispensed with in the District Census Handbooks in 1971 Census.

5. The scope of 1981 series of District Census Handbooks has been enlarged specially in relation to amenities and land-use pattern. Apart from new items like uses of electricity, details af communication points, information for which was not collected in 1971 Census, a note on each district covering general information on its history, topography, flora, fauna and administrative set up etc. has also been added. The format of the Primary Census Abstract has also been restructured in the light of changes in economic and other questions canvassed in the 1981 Census but at the same time, all efforts have been made to retain comparability with 1971 Census data. The inclusion of Special Primary Census Abstract for Scheduled Castes and Tribes at the Tehsil/Town level is another innovation introduced in 1981 Census series.

SCOPE OF VILLAGE AND TOWN DIRECTORY AND PRIMARY CENSUS ABSTRACT

In Part-A of the District Census Handbook, named as Village and Town Directory, an attempt has been made to present information regarding various amenities/facilities available in every rural/urban unit of the State. The unit of the rural areas is village and that of urban area is town/urban agglomeration. Information regarding rural areas and Census Towns has been gathered through Patwaries while that in respect of urban areas other than Census Towns has been collected through the concerned Municipality/Cantonment Board/ Notified Area Committee. In order to have the aforesaid information authenticated, the concerned departments and agencies were also contacted to furnish information available with them. All the information gathered about amenities relate to year 1980 and those pertaining to land-use pattern pertain to Samvat year 2036 i.e. the agricultural year ending on the 30th June, 1980.

Village Directory

2. It will be helpful at the outset to have an idea of the items for which information has been included in the Village Directory Information in respect of each village has been presented through a twenty column-format in which villages have been presented in order of their location codes assigned at tehsil level. The first four columns give general information i.e. location code number, name, area in hectares, population and number of households residing in villages as per Census 1981. The amenities available in the village have been shown in columns 5-14. The information regarding land-use pattern has been given in columns 15-19 and column 20 contains special information about the village, if any, including information regarding places of religious, historical or archaeological interest. In case of uninhabited villages, the information has been given relating to columns 1-4, 12 and 15-19 only and in the remaining columns the word 'uninhabited' has been mentioned. At the end of the entries of each tehsil the totals relating to columns 3-6 and 15-19 (total area, amenities and land-use break-up), have also been presented.

3. Various amenities like drinking water, communication, post and telegraphs etc. have been shown against the name of the referrent village if they are available within the village with the help of various codes. The code structure relating to various columns has been given in the beginning of Section–I to Part–A of this book. The number of each type of amenity has been indicated in parenthesis after the suitable code in case of educational, medical, and post and telegraph facilities.

4. If any amenity is not available within the village a dash (—) has been shown in the relevant column and next to it, the distance of the nearest place from the referrent village where the facility is available has been given in broad distance ranges viz., —5 km. 5 —10 km & 10+km.

5. The following pattern has been adopted for indicating the educational institutions:—

(i) Schools upto class V have been treated as primary schools. They include Nursery Schools, Kinder garten Schools, Pre-basic and Pre-Primary Schools and Junior Basic Schools up to class V.

(ii) All schools having classes VI to VIII have been treated as Middle Schools.

(iii) All schools having classes IX and X have been treated as Secondary Schools.

(iv) All schools having classes XI and XII have been treated as Higher Secondary Schools. They include Senior Cambridge Schools, Schools under 10+2 scheme, Intermediate, Pre-University and Junior College etc.

6. In case of composite schools relevant groups of classes have been treated separately e.g. a school having classes I to XII has been shown as having one primary, one middle, one secondary and one higher secondary school. The term 'College,' includes all types of colleges whether Arts/Science/Commerce/ Medical/Engineering/Agriculture and others imparting education at Graduate or Post-Graduate level, Institutions, other than industrial schools, training school

and adult literacy classes/ centres have been shown under 'others'.

7. In case of Medical Institutions, Hospitals and Dispensaries, Allopathy, Ayurvedic, Unani and Homoeopathy, have been shown together. Other institutions include all types of Yogic, Naturopathy, Hospitals Dispensaries, Leprosy Centre etc.

8. In case there are more than one source of potable water facility available in the village all such sources have been shown separately. Postal amenities include Post Office, Telegraph Office and Telephones which are shown separately. Actual day or days of market/hat have been shown wherever such market/ hat is held.

9. In case there are more than one communication facilities these have been indicated separately by relevant codes. Approach to the village refers to the state of roads etc. leading to the village from the communication centres i.e. bus stand/railway station etc. This is to give an idea whether the village is easily approachable in all types. of weather or becomes inaccessible for sometime in the year. Where there are more than one approach roads these have been indicated separately by relevant codes.

10. Information regarding the nearest town indicates the name of such town alongwith the distance from the referrent village irrespective of the fact whether such town is located within Rajasthan or in some other adjoining states. In case of town situated in states other than Rajasthan, the concerned State has been mentioned against its name in parenthesis with the help of abbreviations. The term 'town' here refers to one of those urban centres which have been treated as towns in the concerned State during 1981 Census.

11. In order to give an idea about the uses which electricity is put to, the information has been given under the head "power supply" if it is available in the village. Staple food refers to the grains consumed by the majority of the population in the village during the major portion of the year and where a variety of foodgrains is consumed, the combination has been indicated. The grains mentioned first is the one which gets first preference.

Land Use Pattern

12. The land-use pattern has been presented under the following five headings :—

I Forest

It denotes those lands which have been termed as forest by the competent authority.

II Irrigated land

It relates to land which has actually been irrigated in the referrent year. The source wise break-up has not been presented as no such information was available in respect of the net irrigated area.

III Unirrigated land

The term covers all the unirrigated land cultivated during the referrent year and land lying fallow upto four years.

IV Culturable waste

It includes Gaucher i. e. pasture and grazing land and tree-groves.

V Area not available for Cultivation

It refers to land which has not been classified in any of the above mentioned types and also includes house-sites, roads, rivers, nullahs, hillocks etc.

13. Information regarding newspaper circulation and auto-vehicles and tractors has also been shown in the 'remarks' column besides mentioning places of religious, historical or achaeological interest therein.

14. The following four appendices have also been provided to present the position obtaining in tehsil and district as a whole regarding various amenities available in rural areas, villages classified by characteristics of the population and land-use pattern in Census Towns in connection with the Village Directory :

(i) Tehsilwise Abstract of educational, medical and other amenities.

(ii) Land Utilisation data in respect of Census Towns.

(iii) Tehsilwise list of those inhabited villages where no educational, medical, drinking water, post and telegraph, day or days of the market/hat, communication and power supply facilities are available.

(iv) Tehsilwise list of villages according to the proportion of Scheduled Catses/Scheduled Tribes populaton to total population by ranges. It consists of two parts : Part-A relates to Scheduled Castes and Part-B to Scheduled Tribes.

Town Directory

15. Particulars about each town have been presented in the form of six statements. In towns where there are notified slums an additional statement (IV–A) has also been given in which information regarding civic and other amenities available in the notified slums have been shown. In each statement towns have been arranged in alphabetical order.

16. As has been explained earlier, urban-agglomerations are of two types : first those constituted by two or more independent towns and second those where the urban characteristics have developed in the adjoining rural areas which have developed as out-growth of the referrent town.

17. Where an urban-agglomeration includes two or more independent towns, the names of towns constituting the agglomeration have been indicated in the alphabetical arrangement but their names have also been repeated in the alphabetical order under the name of the agglomeration after the name of the main or core town and information relating to these has been shown here. The particulars of the constituent units of the agglomerations have not been repeated wherever they occur separately in the alphabetical order and a note "See referrent-agglomeration" has been given against such names. The lines relating to the information regarding urban agglomeration as a whole have not been numbered but the constituent units as and when they occur in the alphabetical order have been numbered so that the last number agrees with the total number of towns in the district concerned. In respect of statements II, III and VI in the lines relating to agglomeration a note "See constituent units" has been shown and information has been provided separately in respects of all the constituents below it.

18. In case of towns having out-growths, an asterisk mark has been placed against their names. Information in respect of out-growths has been included in the concerned town and has not been shown separately.

19. The amenities and other data have been indicated by codes. A list of columnwise code structure and other abbreviations used in each statement has been provided at the beginning of Section–II of Part-A of this book.

We may now discuss the various Town Directory Statements.

Statement I

20. It deals with the status and growth history of the town. Columns 1 to 6 give information regarding class, name and civic status of the town, its location code number, name of the tehsil in which it is situated, its area in sq. km and number of households including houseless households residing in the town as per 1981 Census. The class of the town has been determined on the basis of its population as per Census 1981 and the civic administration status relates to the year 1980. Columns 7 to 15 show the population of the town in different decennial censuses beginning from 1901 upto 1981. The growth rate in terms of percentage in respect of previous census has been shown below the population figures pertaining to each Census beginning from column 8 onwards.

21. A 'dash' under these columns indicates that the referrent town did not have an urban status in the referrent Census. Density of population per sq. km as per Census 1981 has been shown in column 16 and sex-ratio (number of females per 1,000 males) have been indicated for three Censuses viz. 1961 to 1981 in columns 17 to 19.

Statement II

22. This statement gives information about the physical aspects and locational particulars of the town in 1979. First two columns give the serial number, name and status of the town. Column 3 to 5 deal with the physical aspects viz. rainfall and temperature. Rainfall figures are the average of the rainfall for the last ten years ending 1979-80. If the information in respect of rainfall is not available for any town it has been given for the nearest place for which it is available. Rainfall has been shown in milimetres per annum. Maximum and minimum temperatures have been given in centigrade. If the information regarding temperature is not available in respect of any town it has been given for the nearest place for which it is available, and the name of the centre has been shown in foot-note.

23. The location of the town with respect to various administrative headquarters and nearest city is indicated in columns 6 to 9. While showing the location of the referrent town with respect of various administrative headquarters, names and their distance from the referrent town in km have been given in parenthesis below the name of the place where it is situated. In case the referrent town itself happens to be the seat of the administrative headquarters,

this distance has been shown zero. Information regarding the nearest city of population one lakh or more has been given in respect of its situation within the State or even if this city may be situated in other State. In case the nearest city happens to be situated in other State, the name of the concerned State has been shown against the name of the city in parenthesis. How the referrent town is approachable is given in columns 10 to 12 which indicate the availability of Communicationl facilities viz. railway station, bus-route and navigable river/canal within 10 km. There is no navigable river or canal in Rajasthan.

Statement III

24. It gives information about the finances of the civic body controlling the local civil administration and it has been presented in '00 rupees. A 'dash' in this statement indicates that no receipt or expenditure has occurred under the particular head and 'N' represents negligible amount. First three columns give general information, columns 4 to 10 present receipt under broad categories and total receipt and columns 11 to 17 present expenditure under broad categories and total expenditure. The receipt and expenditure has been presented under six broad categories each. While receipt through taxes implies all receipts from taxes obligatory or others and revenue derived from municipal power and property, it also includes income derived from holding of fairs and exhibitions, supply of milk, licence fee, cattle-ponds, fines, and penalties, transport services, places of entertainment, allotment sale/lease of land and rent etc. Government grants include per capita grant, grant from Public Works Department and grant from the Social Welfare and other departments. Other sources of receipts have been specified, wherever possible but generally they are of miscellaneous nature.

25. Expenditure on general administration covers salary and wages of staff, contingent expenditure on staff, grants, loans and advances to the staff etc. Expenditure on public safety covers fire-fighting, light, water and lease facilities, regulating the dangerous/hazardous trade/works/occupation, water supply, registration of births and deaths, disposal of garbage, rubbish and night-soil. Public health and conveniences cover all types of medical aid and maintenance of the destitutes etc. Public-works include maintenance and construction of roads and buildings and relief works in times of famine and scarcity. Expenditure in public institutions covers all types of social, cultural, educational, religious institutions etc. which are run or patronised by the municipality. Other sources of expenditure have been specified where possible but mostly these are of miscellaneous nature.

Statement IV

26. This statement deals with the civic and other types of public amenities and provides information about road lengths, system of sewerage, types of latrines, method of disposal of night-soil, protected water-supply, availability of fire-fighting service and electrification, besides general information. In case of water-supply the source of water as also the system of its storage have been shown. The storage capacity has been shown in litres. In case of disposal of night-soil and protected water-supply, particulars have been given in respect of two methods/sources in order of their importance if more than one existing in the town. In case fire-fighting service is not available in the town the name of the nearest place if in the same district or the name of the nearest district if in the same State or other State where available alongwith distance from the referrent town has been mentioned.

Statement IV–A

27. Information about notified slums in Class I and II towns has been shown in this statement in order to give an idea about the amenities available to the slum-dwellers. Particulars about paved roads, system of sewerage, number of tap points/public hydrants for supply of protected water and electrification have been provided in respect of every slum in each town if there are any.

Statement V

28. Particulars of medical, educational, recreational and cultural facilities available in the town have been given in this statement and the number of each type of these facilities has also been shown in parenthesis alongwith the appropriate code.

29. In case of medical facilites the number of beds wherever available has also been shown. Allopathic, Ayurvedic, Unani and Homoeopathic Hospitals/Dispensaries have been shown separately. No code has been provided for allopathic institutions and their numbers have been shown only in figures. Thus '1' beside 'H' code for Hospital means an Allopathic Hospital. Separate codes have been provided for other three systems of medicine.

30. If a medical or educational facility is not available in the town, the name of the nearest place, if in the same district or the name of the nearest district if in the same State or other State where available and its distance (in km.) from the referrent town has been mentioned. Details of medical institutions shown under 'Others' have also been explained in the footnote below the statement V.

31. Arts, Science and Commerce Colleges have been shown separately. While showing the educational institutions upto Higher Secondary level the same procedure as adopted in case of Village Directory, has been followed. (see para 6) In case of composite schools relevant classes have been treated separately e. g. a school having classes I to XII has been treated as being composed of one Primary, one Middle, one Secondary and one Higher Secondary School.

32. All other types of educational institutions which are not covered in columns 6 to 14 have been shown in column 15 under 'Others' and include technical/vocational and training institutions like Applied Art Painting College, Pharmacy College, Agricultural College, Teachers' Training College/ Institutions, Music/Dance School etc. and the details regarding these have been shown in footnote below the statement.

Statement VI

33. This statement contains particulars regarding trade, commerce, industry, and banking. It gives names of three most important commodities imported, exported and manufactured in the town besides the number of banks, agricultural and non-agricultural credit societies functioning in the town. A list of the out-growths if any, alongwith their population and name of the core town has also been provided at the end of the Town Directory.

Primary Census Abstract

34. Primary Census Abstract has been presented at three levels :

(i) District Primary Census Abstract.
(ii) Urban/Village Primary Census Abstract.
(iii) Special Primary Census Abstract for Scheduled Castes/Scheduled Tribes at district level.

35. There are thirty nine columns in the District Primary Census Abstract and the date has been presented at the District/Tehsil/U. A/City/Town level. The first column shows the serial number and the second column gives the name of District/Tehsil Urban-Agglomeration/City/Town. Total/Rural/Urban levels have been indicated in column 3. Area of the referrent unit has been indicated in column 4 in square kilometres. Columns 5 and 6 deal with the number of occupied residential houses and number of households residing in the referrent unit. Information regarding total population, including institutional and houseless population, has been presented in columns 7 to 9 with sex-wise distribution.

36. Columns 10-12 and 13-15 deal with the sex-wise presentation of Scheduled Castes and Scheduled Tribes population respectively. Information regarding literates has been shown in columns 16-18. Columns 19-21 deal with the sex-wise break-up of main workers and columns 22-33 deal with the classification of main workers into four major categories, sex-wise. The first and second categories correspond to categories of workers used in 1971 Census and present cultivators and agricultural labourers. The third category represents workers engaged in household industry, manufacturing, processing, servicing and repairs corresponding to category V (a) of the District Primary Census Abstract 1971. All other remaining workers have been grouped together in the fourth category and include workers engaged in categories III, IV, V (b) and VI to IX of the District Primary Census Abstract 1971 which are explained below :

Categories of workers of 1971 Census included in 'other workers' of 1981 Census	Description
1	2
III	Livestock, Forestry, Fishing, Hunting and Plantations, Orchards and Allied activities.
IV	Mining and Quarrying.
V (b)	Manufacturing, Processing, Servicing and Repairs other than Household Industry
VI	Construction
VII	Trade and Commerce
VIII	Transport, Storage and Communication
IX	Other Services

Columns 34-39 deal with sex-wise distribution-of marginal workers and non-workers respectively.

37. There are twenty eight columns in the Primary Census Abstract for presenting data at the Urban/Village level. The first column shows the location code number of the unit for which the information has been provided and the second column gives the name of Tehsil/Village/Town/Ward. In the case of village, area has been presented in hectares and in the case of Town/Tehsil, in square kilometres in column 3.

38. Columns 4 and 5 deal with the number of occupied residential houses and number of households residing in the referrent unit. Information regarding total population has been given in columns 6 to 8 with sex-wise break-up. The total population here includes institutional and houseless population.

39. Information regarding Scheduled Caste and Scheduled Tribe population has been presented in columns 9-10 and 11-12 respectively by giving sex-wise distribution. Information regarding number of literate males and females in each referrent unit has been given in columns 13-14.

40. Columns 15 and 16 deal with number of male and female main workers respectively while columns 17 to 24 deal with classification of main workers into four major categories. Columns 25-26 deal with male and female marginal workers and columns 27-28 deal with male and female non-workers.

41. The data in respect of Scheduled Castes and Scheduled Tribes have separately been presented in the Special Primary Census Abstract at the District/Tehsil/U. A./City/Town level. There are thirty one columns in this format. The first two columns give the serial number and name of the District/Tehsil/U.A/City/Town respectively. Column 3 indicates whether the information is for total, rural or urban areas. Column 4 gives the number of households with Scheduled Caste/Scheduled Tribe members. Columns 5-7 give the sex-wise distribution of Scheduled Caste/Scheduled Tribe population.

42. Columns 8-10 show the sex-wise break-up of literates among Scheduled Castes/Scheduled Tribes Columns 11-13 deal with the number of main workers while columns 14-25 present the sex-wise break-up of main workers into four major categories. Columns 26-28 deal with sex-wise distribution of marginal workers and columns 29-31 present the sex-wise distribution of non-workers among the Scheduled Castes/Scheduled Tribes.

Area Figures

43. We have followed two sources as regards the presentation of area figures. The figures for the total area of the district have been taken from the Survey of India. The urban area for a district has been deducted from the Surveyor General of India's figures for the district as a whole to give the rural area at the district level. In the case of towns, area figures have been collected from the Municipalities and Tehsils and in a few cases, where outgrowths (part) are formed, approximate urban areas have been made use of. At the tehsil level, however, the total area has been arrived at by adding the urban and rural areas, the latter having been obtained by totalling up the areas of all its constituent villages/part-villages. Thus, it will be seen that while urban component at the district level, the same is not true for rural area, that is, tehsil level rural area figures will not add up to the rural areas as reported at the district level. At the district level, the total area and the rural area have been given in sq. km. upto one place of decimal but in case of urban centres the same has been given upto two decimal points.

❀ ❀ ❀

CENSUS CONCEPTS

For the purpose of obtaining correct information and introducing uniformity, as far as possible, throughout the country, certain concepts and definitions were adopted and used in 1981 Census such as Building, Census House, Household, Scheduled Caste, Scheduled Tribe, Literates, Main-Workers, Marginal Workers, Non-Workers etc. and the Rural and Urban characteristics of the population.

Rural/Urban Areas

2. One of the basic characteristics of the population obtained through the Census is its rural and urban distribution. The basic unit for rural areas is the Revenue Village which has definite surveyed boundaries. The Revenue Village may comprise of several hamlets but for presentation of data, the entire Revenue Village has been treated as one unit. In unsurveyed villages within forest areas each habitated area with locally recognised boundaries has been treated as one unit.

3. Urban areas have been specially defined for Census purposes. In the 1981 Census the same criteria as adopted in 1961 and 1971 Censuses, have been adopted, with some minor variations. Urban areas in 1981 Census consist of :

(a) All places with a Municipality, Corporation or Cantonment Board or Notified Area Committee.

(b) All other places which satisfy the following criteria :

(i) A minimum population of 5,000

(ii) Atleast 75% of the male working population being engaged in non-agricultural (and allied) activity.

(iii) A density of population of atleast 400 per sq. km. (or 1,000 per sq. mile).

4. The urban criteria of 1981 vary slightly from that of 1961 and 1971 Censuses, in that the males working in activities such as fishing, logging etc. were treated as engaged in non-agricultural activity and therefore, contributed to the 75 per cent criterion in 1961 and 1971 Censuses whereas in 1981 Census these activities have been treated as on par with cultivation and agricultural labourer for the purpose of this criterion.

5. It will be noticed from the definition that there are two distinct types of urban units. In the first category are those units which satisfy criterion (a) by virtue of a statutory notification and are referred to by the *nomenclature* as adopted in the relevant notification viz. Municipal Corporation, Municipal Board, Cantonment Board and Notified Area Committee etc. The other type of urban units would be those which satisfy criteria under (b) above and which would otherwise have been considered as rural i.e. as villages, but for Census purposes they are referred to as Census Towns or Non-municipal Towns. This is to distinguish them from what are considered statutory towns under criterion (a). It may be mentioned here that quite often villages which are classified for Census purposes as urban units under criteria (b) may continue to be included in the village lists in the revenue record. However, in Census publications, the relevant cross references are generally available and the reader would be able to identify such cases.

Urban Agglomeration

6. The 1971 concept of urban agglomeration has also been adopted for the 1981 Census. Very often large railway colonies, university campuses, port areas, military camps etc. come up outside the statutory limits of the city or town but adjoining it. Such areas may not by themselves qualify to be treated as towns but if they form a continuous spread with the town, they are out-growths of the town and deserve to be treated as urban. Such towns together with their out-growths have been treated as one urban unit and called 'Urban Agglomeration'. An urban agglomeration may constitute :

(a) A city with continuous out-growth (the part of outgrowth being outside the statutory limits but falling within the boundaries of the adjoining village or villages);

(b) One town with similar out-growth or two or more adjoining towns with their out-growths as in (a);

or

(c) A city and one or more adjoining towns with their out-growths all of which form a continuous spread.

Building

7. A building is, generally, a single structure on the ground. Sometimes it may be made up of more than one component units which are used or likely to be used as dwellings (residences) or establishments such as shops, business houses, offices, factories, worksheds, schools, places of entertainment, places of worship, godowns, stores etc. It is also possible that buildings which have component units may be used for a combination of purposes such as shop-cum-residence, workshop-cum-residence, office-cum-residence etc.

8. Sometimes a series of different buildings are found along a street which are joined with one another by common walls on either side looking like a continuous structure. These different units are practically independent of one another and likely to have been built at different times and even owned by different persons. In such cases, though the whole structure with all the adjoining units apparently appears to be one building, each portion has been treated as a separate building. On the other hand, one may come across cases, particularly in large cities, of multi-storeyed ownership flats In these cases, while the structure looks like one building, the flats are owned by different persons. In case of such multi-storeyed structures, having a number of flats owned by different persons, the entire structure has been treated as one building and each flat as a separate Census house.

9. Sometimes in metropolitan cities the local authorities have considered the flats in a block or in large colonies as separate buildings and numbered them as such. If the house-numbering system of the local authorities has been adopted as such, each flat has also been treated as separate building in order to avoid renumbering of these houses.*

10. If within a large enclosed area there are separate structures owned by different persons then each such structure has been treated as one or more separate building. Sometimes there may be a number of structures within an enclosed area or compound owned by an undertaking or company or government which are occupied by their employees. Each such structure is treated as a separate building. If such buildings have a number of flats or blocks which are independent of one another having separate entrance from a common courtyard or staircase and occupied by different households each such flat or block has been considered as a separate Census House.

11. Usually a structure has four walls and roof. But in some areas the very nature of construction of houses are such that there may not be any wall. For example a conical roof and an entrance are also provided. Such structures have been treated as buildings and Census Houses, as the case may be.

12. If there are more than one structure within an enclosed or open compound (premises) belonging to the same person e.g., the main house, the servant's quarters, the garage etc, the whole premises have been treated as only one building and each of the constituent separate structures has been taken as a Census House provided these structures satisfy the definition of a 'Census House' given here after.

Census House

13. A Census House is a building or part of a building having a separate main entrance from the road or common courtyard or staircase etc. used or recognised as a separate unit. It may be occupied or vacant. It may be used for a residential or non-residential purpose or both.

14. If a building has a number of flats or blocks which are independent of one another having separate entrances of their own from the road or a common staircase or a common courtyard leading to a main gate, they are considered as separate Census Houses. If within a large enclosed area, there are separate buildings owned by different persons, then each such building is treated as one or more separate Census House. Within an enclosed compound there may be separate buildings owned by an undertaking or company or even government, actually in occupation of different persons. For example, I. O. C. colony where the buildings are owned by the corporation but these are in occupation of their employees. Each such

*No such numbering done by town authorities has been adopted for any urban unit in Rajasthan.

building has been reckoned as a separate building. But if in any one of these buildings, there are, flats in occupation of different households each flat is treated as a separate Census House.

15. It may be difficult to apply the definition of Census House strictly in certain cases. For example, in an urban area, a flat has five rooms, each room having a direct entrance to the common staircase or courtyard. By definition, this has to be treated as five Census Houses. If all those five rooms are occupied by a single household, it is not realistic to treat them as five Census Houses. In such a case, singleness of use of these rooms alongwith the main house is considered and the entire flat is treated as one Census House. On the other hand, if two independent households occupy these five rooms, the first household living in Three rooms and the second household occupying two rooms, then considering the use, the first three rooms together are treated as one Census House and the remaining rooms as another Census House. But if each room is occupied by an independent household, then each such room is treated as a separate Census House.

16. In case of hostels, hotels etc. even if the door of each room in which an inmate lives opens to a common varandah, staircase, courtyard or common room, as it happens almost invariably, the entire hostel/hotel building is treated as one Census House. But if such hostels/hotels have out-houses or other structures used for different purposes or the same purpose then each such structure attached to the main hostel/hotel is treated as a separate Census House. In some parts of the country, in rural areas, the pattern of habitation is such that a group of huts located in a compound, whether enclosed or unenclosed is occupied by one household. While the main residence may be located in one hut, other huts may be used for sleeping, as a kitchen, bath room, *baithak*, etc. Though each of the huts is a separate structure, they form a single housing unit and, therefore, have to be treated collectively as a single Census House. If some of the huts are used by one houshold and the others by a second household as residence, then the two groups of huts are treated as separate Census Houses. However, if there are also other huts in the compound used for other purposes and not as a part of the households residence such as cattleshed, workshed etc., they are treated as separate Census Houses.

17. It is also possible that a household uses another structure, e. g., a *baithak*, separated from the main residence by some distance or by other structures or by a road. In such cases, it is necessary to treat that separate structure used as *baithak* as a separate Census House.

18. It is usual to find in municipal towns and cities that every site, whether built up or not, is numbered by the municipal authorities on property basis. Such open sites, even if they are enclosed by a compound wall, are not listed for Census purposes. Only cases where a structure with roof has come up is treated as a Census House and listed. But in some areas, the very nature of construction of houses is such that there may not be any wall, for example, a conical roof almost touching the ground and an entrance is also provided thus there would not be any wall as such. Such structures have, of course, been treated as buildings and Census Houses.

19. Pump houses, temples and other similar structures have also been treated as Census Houses as these are places where people can also live. Obviously, such structures would not be treated as Census Houses if they are so small that no person can live in them.

Household

20. A household is a group of persons who commonly live together and would take their meals from a common kitchen unless the exigencies of work prevent any of them from doing so. There may be a household of persons related by blood or a household of unrelated persons or having a mix of both. Examples of unrelated households are boarding houses, messes, hostels, hotels, rescue-homes, jails *ashrams* etc. These are called 'Institutional households'. There may be one member households, two member households or multi-member households. For Census purposes, each one of these types is regarded as a 'Household'.

21. If a group of persons who are unrelated to each other live in a Census House but do not have their meals from the common kitchen, they would not constitute an institutional household. Each such person has to be treated as a separate household. The important link in finding out whether there is a household or not is a common kitchen.

Scheduled Castes/Scheduled Tribes

22. A person is identified as a member of a Scheduled Caste or a Scheduled Tribe on the basis of the perscribed lists of Scheduled Castes and Scheduled Tribes as per the Scheduled Castes and Scheduled Tribes Lists (Amendment) Order, 1976 issued by the President of India. Scheduled Castes can be among Hindus or Sikhs only while a member of a Scheduled Tribes can profess any religion. If the person belonging to a Scheduled Caste or Scheduled Tribe has returned his/her caste or tribe, it is reckoned as Scheduled Caste or Scheduled Tribe only if that name finds place in the prescribed list.

Literates

23. A person who can both read and write with understanding in any language is treated as literate. A person who can merely read but can not write, is not literate. It is not necessary that a person who is literate should have passed any minimum educational standard. However, all children of the age of 4 years or less are treated as illiterate even if the child is going to a school and may have picked up reading and writing a few odd words.

Main-worker, Marginal Worker and Non-Worker

24. 'Work' may be defined as participation in any economically productive activity. Such participation may be physical or mental in nature. Work involves not only actual work but also effective supervision and direction of work.

25. The 'Work' concept of 1961 and 1971 Censuses, as opposed to the income or economic independence concept of the earlier Censuses, is adopted for 1981 Census, but the criteria for classification of persons as workers has been changed. While in the 1961 and 1971 Censuses different approaches, namely usual status and current status were adopted with reference period of one year and one week for seasonal and regular work respectively, in the 1981 Census the usual status approach has been adopted uniformly for all work. In 1961 a person qualified as a worker if he had worked regularly during the last season or if he had worked at least for a day in regular non-seasonal work during the preceding fortnight. At the 1971 Census a person was treated as worker only if he had spent his time mainly in work or if he had worked atleast for a day in regular (non-seasonal) work during the preceding week. The dichotomy of worker/non-worker of 1961 and 1971 Censuses is discarded at the 1981 Census and instead a trichotomy of main workers, marginal workers and non-workers is adopted. For main worker the time criteria of engagement in work for the major part of the year i.e. 183 days or more is adopted while those who worked for some time during the last year but not for the major part of the year i.e., 183 days or more are treated as marginal workers. Those who had never worked during the last year are treated as non-workers. This trichotomy partially permits a comparability of 1981 Census economic data with that of 1971 as well as 1961. The main workers of 1981 Census can be expected to correspond to the workers of 1971 and main workers and marginal workers of 1981 together to the workers of 1961.

26. The main workers i.e those who have worked for 183 days or more in the year preceding the enumeration have been further categorized as cultivators, agricultural labourers, or engaged in household industry or as 'other workers.'

Cultivator

27. For purposes of the Census a person is a cultivator if he or she is engaged either as employer, single-worker or family-worker in cultivation of land owned or held from Government or held from private persons or institutions for payment in money, kind or share. Cultivation includes supervision or direction of cultivation.

28. A person who has given out his or her land to another person or persons for cultivation for money, kind or share of crop and who does not even supervise or direct cultivation of land, has not been treated as cultivator. Similarly, a person working in another person's land for wages in cash or kind or a combination of both i.e. agricultural labourer is not treated as a cultivator. Cultivation involves ploughing, sowing and harvesting and covers production of cereals and millet crops such as wheat, paddy, jowar, bajra, ragi etc. and other crops such as pulses, raw jute and kindred fibre jute crop, cotton, sugarcane, groundnuts, tobacco etc. and does not include fruit growing, vegetable growing or keeping orchards or groves or working on plantations like tea, coffee, rubber, cinchona and other medical plantations.

Agricultural Labour

29. A person who works in another person's land for wages in money, kind or share is recorded

as an agricultural labourer. He or she has no risk in the cultivation but merely works in another person's land for wages. An agricultural labour has not right of lease or contract on land on which he or she works.

Household Industry

30. Household Industry is defined as an industry conducted by the head of the household himself/herself and/or by the members of the household at home or within the village in rural areas and only within the precincts of the house where the household lives in urban areas. The larger proportion of workers in a household industry should consist of members of the household including the head. The industry shoud not be run on the scale of a registered factory which would qualify or has to be registered under the Indian Factories Act. An industry which is being run by a large joint family of more than 10 persons and where power is used, or more than 20 persons where power is not used, though only family members are involved is not treated as Household Industry. Thus the meaning of the term run on the scale of a registered factory refers to such cases even if these are not registered as such.

31. The main criterion of a Household Industry is the participation of one or more members of a household. This criterion applies in urban areas too. Even if the industry is not actually located at home in rural areas there is greater possibility of the members of the household participating even if it is located anywhere within the village limits. In the urban areas where organised industry takes greater prominance, the household industry should be confined to the precincts of the house where the participants live. In urban areas even if the members of the household by themselves run an industry but at a place away from the precincts of their home, it will not be considered a household industry.

32. A household industry relates to production, processing, servicing, repairing or making and selling (but not merely selling) of goods. It does not include professions such as a Pleader or Doctor or Barber, Musician, Dancer, Waterman, Washerman Astrologer etc. or merely trade or business, even if such professions, trade or services are run at home by members of the household.

33. Sometimes a person who may not be working in his or her own household industry may be working in another household industry in which case he or she is also considered to be engaged in household industry.

34. Certain activities even though conducted by the members of the same household collectively may not constitute a household industry such as plantation work, livestock maintenance and production, hunting, trapping and selling of the catch, forestry and logging, fishing, including rearing of fish and mining and quarrying.

Other-Workers

35. All workers, i. e. those who have been engaged in some economic activity during the last one year, but who are not cultivators or agricultural labourers or engaged in household industry are 'Other Workers.' The type of workers that come under this category include factory workers, plantation workers. those in trade, commerce, business, transport, mining. construction, political or social workers, all government servants, municipal employees, teachers, priests. entertainment artists etc.

Marginal Workers

36. Marginal workers are those who have worked any time at all in the year preceding the enumeration but have not worked for major part of that year. In other words those who have worked any time at all in the year preceding the enumeration but the period for which they have worked is less than 183 days are categorised as marginal workers. Those who have worked for major part of the years i. e. for 183 days or more, are categorised as main workers. Thus, 'other workers' can be either main workers or marginal workers.

Non-Workers

37. To distinguish between 'other-worker' and 'non-worker' a reference to the definition of "work" would be relevant. While the 'other-worker' participated in an economically productive activity and thus did "work", a non-worker has never worked in connection with an economically productive activity any time at all in the year preceding the enumeration. Non-workers can belong to one of the following seven categories :

Household duties

38. This covers all persons who were engaged in unpaid home duties and who had not done any 'work' during the last one year preceding the enumeration. If a person who normally attended to household-duties and was also engaged in some

economic activities, then he or she is a worker and not a non-worker. For example, a housewife may have helped in family cultivation or agriculture or made and sold cow-dung cakes at odd times, or prepared papar, pickles etc. and sold them. She would be treated as worker and not as non-worker though she is mainly a housewife.

Students

39. This category covers all full-time students and children attending school. If a student participated in some economically productive work, say by helping sometimes as an unpaid family worker in family cultivation, or in household industry, trade or business, such student has to be treated as a worker and not as a student. On the other hand, a person who mainly attended to household duties but took a correspondence course or attended a part-time class would be treated as engaged in household duties.

Dependents

40. This category includes all dependents such as infants or children not attending school or a person permanently disabled from work because of illness or old age. Dependents include even able bodied persons who cannot be categorised in any other category of non-workers but are dependent on others. However, if such a person who is dependent on others for subsistence has been seeking work, he or she is categorised as "other non-worker".

Retired persons or Rentiers

41. A person who has retired from service and is doing no other work i. e. not employed again in some full-time work or not engaged in other work such as cultivation, business, trade etc. or a person who is a rentier or living on agricultural or non-agricultural royalty, rent or dividend or any other person of independent means for securing of which he or she does not have to work, will come under this category. However, if a retired person, apart from drawing pension, is doing some other work also, he has to be treated as a worker and not as retired person.

Beggars

42. This category covers beggars, vagrants or cases such as persons without indication of source of income and those with unspecified sources of subsistence who are not engaged in any economically productive work.

Inmates of Institutions

43. This covers convicts in Jails or inmates of a penal, mental or charitable institution, even if such persons are compelled to do some work such as carpentry, carpet–weaving, vegetable–growing etc. in such institutions. But an undertrial prisoner enumerated in a jail has to be recorded for the work he or she was doing before he or she was apprehended. Similarly a person temporarily in a hospital or other similar institution has to be recorded for the kind of work he or she was doing before he or she was admitted into the hospital/institution. But for a long-term undertrial prisoner or convict in a prison or for long term inmate of penal or charitable or mental institutions, the person's previous work would not be recorded. A person is to be considered as 'long term' if he or she has been in such an institution for six months or more.

Other Non-workers

44. This category includes all non-workers who might not have come under any of the above six categories but who were looking for work. A boy or girl who had completed education or had stopped studying and was looking for work comes under this category.

❀ ❀ ❀

ANALYTICAL NOTE—PRIMARY CENSUS ABSTRACT

Distribution and Growth of Population

Jhalawar district has a population of 784,998 persons consisting of 407,522 males and 377,476 females as per 1981 Census which accounts for 2.29 per cent of the State's population. The population of the district has increased by 25.85 per cent during the decade 1971-81.

2. A fairly large size of the population of the district viz., 88.34 per cent lives in rural areas consisting of 1,444 inhabited villages whereas the rest lives in urban areas consisting of 6 towns.

3. The largest population of the district is in Jhalrapatan tehsil followed by Aklera Pirawa, Khanpur, Gangdhar and Pachpahar tehsils. The following table presents the total population of males and females for the district and its various tehsils by total, rural and urban areas alongwith the number of villages and towns in the district :

TABLE No. 1

POPULATION, NUMBER OF VILLAGES AND TOWNS, 1981

District/Tehsil	Population									No. of Villages		No. of Towns
	Total			Rural			Urban					
	Persons	Males	Females	Persons	Males	Females	Persons	Males	Females	Total	Inhabited	
1	2	3	4	5	6	7	8	9	10	11	12	13
Jhalawar District	**784,998** (100.00)	**407,522**	**377,476**	**693,482** (100.00)	**359,384**	**334,098**	**91,516** (100.00)	**48,138**	**43,378**	**1,589**	**1,444**	**6**
Khanpur Tehsil	107,572 (13.70)	56,229	51,343	107,572 (15.51)	56,229	51,343	—	—	—	203	186	—
Jhalrapatan Tehsil	184,396 (23.49)	96,071	88,325	138,334 (19.95)	71,634	66,700	46,062 (50.33)	24,437	21,625	391	349	2
Aklera Tehsil	167,805 (21.38)	87,313	80,492	157,301 (22.68)	81,733	75,568	10,504 (11.48)	5,580	4,924	445	393	1
Pachpahar Tehsil	98,558 (12.56)	51,234	47,324	81,630 (11.77)	42,146	39,484	16,928 (18.50)	9,088	7,840	142	134	1
Pirawa Tehsil	125,233 (15.95)	64,600	60,633	107,211 (15.46)	55,567	51,644	18,022 (19.69)	9,033	8,989	216	201	2
Gangdhar Tehsil	101,434 (12.92)	52,075	49,359	101,434 (14.63)	52,075	49,359	—	—	—	192	181	—

4. The population of district Jhalawar has increased almost three times during the past eighty years. It was 2.53 lakhs in 1901, which increased to 7.84 lakhs in 1981. In fact the population of the district has registered continuous increase since 1931. Negative growth rate was registered during the decade 1911-21 while the growth rate registered decline during the decade 1941-51. A slight

decrease has also been registered during the decade 1971-81. The table below shows the decadal variation in population since 1901 :

TABLE No. 2

POPULATION SINCE 1901

Census Year	Population	Percentage decadal variation
1	2	3
1901	253,651	—
1911	301,449	+18.84
1921	299,617	— 0.61
1931	330,140	+10.19
1941	374,596	+13.47
1951	405,036	+ 8.13
1961	491,872	+21.44
1971	623,763	+26.81
1981	784,998	+25.85

5 The growth rate of population varies from 21.38 per cent in Pirawa tehsil to 32.43 per cent in Pachpahar tehsil. However in urban areas, the population growth has varied from 18.05 per cent from Pirawa tehsil to 53.39 per cent in Pachpahar tehsil, while the growth in rural areas has varied from 16.39 per cent in Aklera tehsil to 28.78 per cent in Pachpahar tehsil.

6. The decadal variations in the population growth at tehsil level along with rural, urban break-up during the decade 1971–81 is shown in the table given below :

TABLE No. 3

DECADAL CHANGE IN DISTRIBUTION OF POPULATION

District/Tehsil	Population						Percentage decadal variation		
	1971			1981			1971-81		
	Total	Rural	Urban	Total	Rural	Urban	Total	Rural	Urban
1	2	3	4	5	6	7	8	9	10
Jhalawar District	**623,763**	**564,958**	**58,805**	**784,998**	**693,482**	**91,516**	**+25.85**	**+22.75**	**+55.63**
Khanpur Tehsil	87,103	87,103	—	107,572	107,572	—	+23.50	+23.50	—
Jhalarapatan Tehsil	142,742	110,239	32,503	184,396	138,334	46,062	+29.18	+25.49	+41.72
Aklera Tehsil	135,155	135,155	—	167,805	157,301	10,504	+24.16	+16.39	—
Pachpahar Tehsil	74,424	63,388	11,036	98,558	81,630	16,928	+32.43	+28.78	+53.39
Pirawa Tehsil	103,174	87,908	15,266	125,233	107,211	18,022	+21.38	+21.96	+18.05
Gangdhar Tehsil	81,165	81,165	—	101,434	101,434	—	+24.98	+24.97	—

Villages Classified by Population

7. There are 1,589 villages in the district out of which 1,444 are inhabited. These villages are of different population sizes varying from less than 200 to 5,000-9,999. About 26.45 per cent of the inhabited villages have population less than 200. The maximum number of villages fall in the population range of 200-499 followed by population range 500–1,999. There are only 7 villages in the population range 5,000-9,999 and no village of 10,000 or above population. The following table shows the distribution of villages by population ranges :

TABLE No. 4

DISTRIBUTION OF VILLAGES BY POPULATION RANGES

Range of Population	No. of inhabited villages in each range	Percentage of villages in each range	Range of Population	No. of inhabited villages in each range	Percentage of villages in each range
1	2	3	1	2	3
Less than 200	382	26.45	2,000 — 4,999	16	1.11
200 — 499	623	43.14	5,000 — 9,999	7	0.49
500 — 1,999	416	28.81	10,000 & above	—	—
			Total	**1,444**	**100.00**

8. It is interesting to note that all the tehsils of the district have the largest number of villages in the population range 200–499 except in Pirawa tehsil. In most of the tehsils the next largest number of villages is in the population range of 500–1,999. The dispersal of villages in various population ranges at tehsil level has been shown in the following table :

TABLE No. 5

DISTRIBUTION OF VILLAGES BY POPULATION RANGES

District/Tehsil	Total Inhabited Villages	No. of villages in each range (Figures in parentheses indicate percentage of villages in each range)					
		Less than 200	200—499	500—1,999	2,000—4,999	5,000—9,999	10,000 & above
1	2	3	4	5	6	7	8
Jhalawar District	**1,444**	**382**	**623**	**416**	**16**	**7**	—
	(100.00)	**(26.45)**	**(43.14)**	**(28.81)**	**(1.11)**	**(0.49)**	
Khanpur Tehsil	186	52	66	62	4	2	—
	(100.00)	(82.96)	(35.48)	(33.33)	(2.15)	(1.08)	
Jhalrapatan Tehsil	349	119	148	77	4	1	—
	(100.00)	(34.10)	(42.41)	(22.06)	(1.14)	(0.29)	
Aklera Tehsil	393	120	185	85	2	1	—
	(100.00)	(30.53)	(47.07)	(21.63)	(0.51)	(0.26)	
Pachpahar Tehsil	134	24	59	47	3	1	—
	(100.00)	(17.91)	(44.03)	(35.07)	(2.24)	(0.75)	
Pirawa Tehsil	201	39	77	83	2	—	—
	(100.00)	(19.40)	(38.31)	(41.29)	(1.00)		
Gangdhar Tehsil	181	28	88	62	1	2	—
	(100.00)	(15.47)	(48.62)	(34.25)	(0.55)	(1.11)	

Density of Population

9. Jhalawar district covers a total area of 6,219 sq. km constituting 1.82 per cent of the total area of the State and occupies twenty first position among all the districts of the State. It has a population of 784,998 and ranks twenty first among the districts of

the State. At the tehsil level, the largest area in the district is occupied by Aklera tehsil followed by Jhalrapatan tehsil and the highest percentage of population is found in Jhalrapatan tehsil followed by Aklera tehsil. The following table sums up the position :

TABLE No. 6

RANKING OF TEHSILS BY AREA AND POPULATION

Name of Tehsil	Area		Population	
	Percentage to District's area	Rank	Percentage to District's population	Rank
1	2	3	4	5
Khanpur Tehsil	15.19	4	13.70	4
Jhalrapatan Tehsil	20.28	2	23.49	1
Aklera Tehsil	22.37	1	21.38	2
Pachpahar Tehsil	11.38	6	12.56	6
Pirawa Tehsil	16.15	3	15.95	3
Gangdhar Tehsil	14.63	5	12.92	5

10. The density of population per sq. km. for Jhalawar district is 126 vis-a-vis state's average of 100 persons per sq. km. The following table presents the density of population for the district and its various tehsils by total, rural and urban areas separately :

TABLE No. 7

DENSITY OF POPULATION BY TOTAL, RURAL AND URBAN AREAS

District/Tehsil	Density per Sq. km.		
	Total	Rural	Urban
	2	3	4
Jhalawar District	**126**	**113**	**1,596**
Khanpur Tehsil	113	113	—
Jhalrapatan Tehsil	145	112	1,391
Aklera Tehsil	120	113	1,796
Pachpahar Tehsil	139	116	3,067
Pirawa Tehil	124	108	1,402
Gangdhar Tehsil	111	111	—

11. It may be seen from the table that the density of population comes to 113 persons per sq. km. in rural areas and 1,596 in urban areas of the district. The density of population at the tehsil level varies from 145 in Jhalrapatan tehsil to 111 in Gangdhar tehsil in total area.

12. The inhabited villages of Jhalawar district have varying density of population. The following table shows the distribution of villages in various density ranges :

TABLE No. 8

DISTRIBUTION OF VILLAGES BY DENSITY RANGES

Range of density (per sq. km.)	Total No. of inhabited villages in each density range	Percentage of villages in each density range
1	2	3
Less than 10	19	1.32
11 — 20	22	1.52
21 — 50	114	7.89
51 — 100	481	33.31
101 — 200	655	45.36
201 — 300	100	6.93
301 — 500	41	2.84
501 & above	12	0.83
Total	**1,444**	**100.00**

13. It will be seen from the above data that most of the villages fall in the density range of 101–200, followed by density range 51–100. The lowest number of villages is in density range 501 and above. The tehsil level density of the inhabited villages in

various density ranges is depicted by the following table :

TABLE No. 9

DISTRIBUTION OF VILLAGES BY DENSITY

District/Tehsil	Total Inhabited Villages	No. of villages in each density range (Figures in parentheses indicate percentage of villages in each range)							
		0—10	11—20	21—50	51—100	101—200	201—300	301—500	501 & above
1	2	3	4	5	6	7	8	9	10
Jhalawar District	**1,444**	**19**	**22**	**114**	**481**	**655**	**100**	**41**	**12**
	(100.00)	**(1.32)**	**(1.52)**	**(7.89)**	**(33.31)**	**(45.36)**	**(6.93)**	**(2.84)**	**(0.83)**
Khanpur Tehsil	186	1	—	18	61	91	9	5	1
	(100.00)	(0.54)		(9.68)	(32.79)	(48.92)	(4.84)	(2.69)	(0.54)
Jhalrapatan Tehsil	349	9	9	35	94	140	39	19	4
	(100.00)	(2.58)	(2.58)	(10.03)	(26.94)	(40.11)	(11.17)	(5.44)	(1.15)
Aklera Tehsil	393	4	7	27	113	193	36	11	2
	(100.00)	(1.02)	(1.78)	(6.87)	(28.75)	(49.11)	(9.16)	(2.80)	(0.51)
Pachpahar Tehsil	134	1	2	10	46	65	4	3	3
	(100.00)	(0.75)	(1.49)	(7.46)	(34.33)	(48.51)	(2.93)	(2.24)	(2.24)
Pirawa Tehsil	201	4	2	16	77	91	10	1	—
	(100.00)	(1.99)	(1.00)	(7.96)	(38.31)	(45.27)	(4.97)	(0.50)	
Gangdhar Tehsil	181	—	2	8	90	75	2	2	2
	(100.00)		(1.11)	(4.42)	(49.72)	(41.44)	(1.11)	(1.10)	(1.10)

Sex-Ratio

14. The study of sex-ratio is important from demographic point. In Jhalawar district there are 926 females per thousand males as a whole. The sex-ratio in the rural areas is 930 whereas in urban areas it is 901. The table below presents the figures of sex-ratio since 1901 for the district by total, rural and urban areas :

TABLE No. 10

SEX-RATIO SINCE 1901

Census Year	No. of females per 1,000 males			Census Year	No. of females per 1,000 males		
	Total	Rural	Urban		Total	Rural	Urban
1	2	3	4	1	2	3	4
1901	932	923	1,003	1951	954	951	977
1911	927	916	1,039	1961	928	929	914
1921	920	913	989	1971	919	922	894
1931	920	915	974	1981	926	930	901
1941	928	927	948				

15. It will be seen from the above table that there are wide variations in sex-ratio in rural and urban areas. During the past 80 years, the sex-ratio has always favoured males in the rural areas of the district but in urban areas it was favouring females during 1901 and 1911. It declined sharply till 1941. In 1951, it again got a little boost raising the sex-ratio to the level of 977 as against 948 in 1941 but again it started to decline till 1981 when it rose to the level of 901. The other point which comes to notice is that the sex-ratio was reported to be higher in urban areas as compared to rural areas till 1951 but after that and till 1981 the sex-ratio is higher in rural areas as compared to urban areas. The table below depicts the sex-ratio at tehsil level for 1971 and 1981 :

TABLE No. 11

SEX-RATIO AT TEHSIL LEVEL IN 1971 AND 1981

District/Tehsil	Number of females per 1,000 males					
	1971			1981		
	Total	Rural	Urban	Total	Rural	Urban
1	2	3	4	5	6	7
Jhalawar District	**919**	**922**	**894**	**926**	**930**	**901**
Khanpur Tehsil	913	913	—	913	913	—
Jhalrapatan Tehsil	912	920	886	919	931	885
Aklera Tehsil	913	913	—	922	925	882
Pachpahar Tehsil	915	933	813	924	937	863
Pirawa Tehsil	927	919	977	939	929	995
Gangdhar Tehsil	947	947	—	948	948	—

16. It is significant that during 1971 the sex-ratio, in urban areas was comparatively on a lower side.

Scheduled Castes and Scheduled Tribes

17. The Scheduled Castes population of the district constitutes 17.10 per cent of its total population. In rural areas, their proportion is 17.69 per cent whereas in urban areas, it is 12.65 per cent. The population of Scheduled Tribes is, however, lower and represents 11.67 per cent of the total population. The proportion of the Scheduled Tribes in the rural areas of the district is 12.70 per cent while in urban areas, it is 3.90 per cent.

18. The percentage of Scheduled Castes at the tehsil level for the total areas varies from 12.33 in Aklera tehsil to 23.84 per cent in Gangdhar tehsil, again in rural areas, it ranges from 11.63 per cent in Aklera tehsil to 23.84 per cent in Gangdhar tehsil In urban areas, the Scheduled Caste population varies from 7.40 per cent in Pirawa tehsil to 22.85 per cent in Aklera tehsil. The Scheduled Tribe population varies from 0.50 per cent in Gangdhar tehsil to 23.26 per cent in Aklera tehsil. The table below presents the percentage distribution of Scheduled Castes and Scheduled Tribes in the district and in various tehsils by total, rural and urban areas :

TABLE No. 12

PER CENT DISTRIBUTION OF SCHEDULED CASTES AND SCHEDULED TRIBES POPULATION 1981

District/Tehsil	Percentage of Scheduled Castes to total population			Percentage of Scheduled Tribes to total population		
	Total	Rural	Urban	Total	Rural	Urban
1	2	3	4	5	6	7
Jhalawar District	**17.10**	**17.69**	**12.65**	**11.67**	**12.70**	**3.90**
Khanpur Tehsil	19.68	19.68	—	14.71	14.71	—
Jhalrapatan Tehsil	14.24	14.97	12.06	13.99	17.77	2.63
Aklera Tehsil	12.33	11.63	22.85	23.26	23.91	13.47
Pachpahar Tehsil	20.10	21.48	13.49	3.23	3.09	3.88
Pirawa Tehsil	17.68	19.41	7.40	5.81	6.52	1.59
Gangdhar Tehsil	23.84	23.84	—	0.50	0.50	—

19. The table that follows reveals that out of the total Scheduled Caste population of 134,253 persons, as many as 122,680 reside in the rural areas and the remaining in urban areas. Similarly, of the total Scheduled Tribe population of 91,610 persons, 88,040 persons reside in the rural areas and the remaining in the urban areas. The largest contribution to the Scheduled Caste population is made by Jhalrapatan tehsil, followed by Gangdhar, Pirawa, Khanpur, Aklera and Pachpahar tehsils. In case of Scheduled Tribes, the largest contribution is made by Aklera tehsil and the lowest by Gangdhar tehsil :

TABLE No. 13

RURAL, URBAN DISTRIBUTION OF SCHEDULED CASTE AND TRIBE POPULATION AT DISTRICT AND TEHSIL LEVEL

District/Tehsil	Scheduled Caste population			Scheduled Tribe population		
	Total	Rural	Urban	Total	Rural	Urban
1	2	3	4	5	6	7
Jhalawar District	**134,253 (100.00)**	**122,680 (100.00)**	**11,573 (100.00)**	**91,610 (100.00)**	**88,040 (100.00)**	**3,570 (100.00)**
Khanpur Tehsil	21,165 (15.77)	21,165 (17.25)	—	15,820 (17.27)	15,820 (17.97)	—
Jhalrapatan Tehsil	26,262 (19.56)	20,705 (16.88)	5,557 (48.01)	25,800 (28.16)	24,588 (27.93)	1,212 (33.94)
Aklera Tehsil	20,696 (15.41)	18,296 (14.91)	2,400 (20.74)	39,024 (42.60)	37,609 (42.72)	1,415 (39.64)
Pachpahar Tehsil	19,815 (14.76)	17,532 (14.29)	2,283 (19.73)	3,181 (3.47)	2,525 (7.87)	656 (18.38)
Pirawa Tehsil	22,138 (16.49)	20,805 (16.96)	1,333 (11.52)	7,274 (7.94)	6,987 (7 93)	287 (8.04)
Gangdhar Tehsil	24,177 (18.01)	24,177 (19.71)	—	511 (0.56)	511 (0.58)	—

20. Out of the total 1,444 inhabited villages, 201 villages are such which have no population of Scheduled Castes. The highest number of villages are in the percentage range of 21—30, while the lowest number of villages are in the percentage range of 0-5. In 678 villages, there is no Scheduled Tribe population and the majority of the villages are in percentage range of 0-5. the entire position is sumed up in the following table :

TABLE No. 14

PROPORTION OF SCHEDULED CASTE & SCHEDULED TRIBE POPULATION TO TOTAL POPULATION IN THE VILLAGES

Scheduled Castes			Scheduled Tribes		
Percentage Range	No. of Villages	Percentage of Villages	Percentage Range	No. of Villages	Percentage of Villages
1	2	3	4	5	6
Nil	201	13.92	Nil	678	46.95
Up to 5	192	13.30	Up to 5	242	16.76
6—10	204	14.13	6—15	132	9.14
11—15	205	14.19	16—25	80	5.54
16—20	210	14.54	26—35	45	3.12
21—30	229	15.86	36—50	63	4.36
31 & above	203	14.06	51 & above	204	14.13
Total	**1,444**	**100.00**	**Total**	**1,444**	**100.00**

21. If we look at the tehsil level picture of the Scheduled Caste population, it is found that in various tehsils the number of villages, which have no Scheduled Caste population, is the highest in Jhalrapatan tehsil followed by Aklera tehsil. There are few villages in other tehsils which have no Scheduled Caste population. The following table shows the proportion of Scheduled Caste population to total population in the villages :

TABLE No. 15

PROPORTION OF SCHEDULED CASTE POPULATION TO TOTAL POPULATION IN THE VILLAGES

District/Tehsil	Total Inhabited Villages	No. of villages in each percentage range of Scheduled Caste population to total population (Figures in parentheses indicate percentage of villages in each range)						
		Nil	upto 5	6—10	11—15	16—20	21—30	31 & above
1	2	3	4	5	6	7	8	9
Jhalawar District	**1,444**	**201**	**192**	**204**	**205**	**210**	**229**	**203**
	(100.00)	**(13.92)**	**(13.30)**	**(14.13)**	**(14.19)**	**(14.54)**	**(15.86)**	**(14.06)**
Khanpur Tehsil	186	1	27	31	25	29	49	24
	(100.00)	(0.54)	(14.52)	(16.67)	(13.44)	(15.59)	(26.34)	(12.90)
Jhalrapatan Tehsil	349	88	59	47	42	36	37	40
	(100.00)	(25.21)	(16.91)	(13.47)	(12.03)	(10.32)	(10.60)	(11.46)
Aklera Tehsil	393	83	78	78	61	49	26	18
	(100.00)	(21.12)	(19.85)	(19.85)	(15.52)	(12.47)	(6.61)	(4.58)
Pachpahar Tehsil	134	9	5	14	22	21	34	29
	(100.00)	(6.72)	(3.73)	(10.45)	(16.42)	(15.67)	(25.37)	(21.64)
Pirawa Tehsil	201	16	15	20	36	14	39	34
	(100.00)	(7.96)	(7.46)	(9.95)	(17.91)	(20.40)	(19.40)	(16.92)
Gangdhar Tehsil	181	4	8	14	19	34	44	58
	(100.00)	(2.21)	(4.42)	(7.74)	(10.50)	(18.78)	(24.31)	(32.04)

22. As regards Scheduled Tribe population in different tehsils, the highest number of villages where there is no Scheduled Tribe population is the highest in Aklera tehsil followed by Gangdhar tehsil. The entire position is depicted by the table given below :

TABLE No. 16

PROPORTION OF SCHEDULED TRIBE POPULATION TO TOTAL POPULATION IN THE VILLAGES

District/Tehsil	Total Inhabited Villages	No. of villages in each percentage range of Scheduled Tribe population to total population (Figures in parentheses indicate percentage of villages in each range)						
		Nil	upto 5	6—15	16—25	26—35	36—50	51 & above
1	2	3	4	5	6	7	8	9
Jhalawar District	**1,444** (100.00)	**678** (46.95)	**242** (16.76)	**132** (9.14)	**80** (5.54)	**45** (3.12)	**63** (4.36)	**204** (14.13)
Khanpur Tehsil	186 (100.00)	—	78 (41.93)	26 (13.98)	15 (8.06)	9 (4.84)	19 (10.22)	39 (20.97)
Jhalrapatan Tehsil	349 (100.00)	150 (42.98)	46 (13.18)	39 (11.17)	24 (6.88)	15 (4.30)	15 (4.30)	60 (17.19)
Aklera Tehsil	393 (100.00)	163 (41.48)	37 (9.41)	36 (9.16)	20 (5.09)	16 (4.07)	23 (5.85)	98 (24.94)
Pachpahar Tehsil	134 (100.00)	80 (59.70)	33 (24.63)	10 (7.46)	6 (4.48)	1 (0.75)	2 (1.49)	2 (1.49)
Pirawa Tehsil	201 (100.00)	124 (61.69)	31 (15.42)	19 (9.45)	14 (6.97)	4 (1.99)	4 (1.99)	5 (2.49)
Gangdhar Tehsil	181 (100.00)	161 (88.95)	17 (9.39)	2 (1.11)	1 (0.55)	—	—	—

23. The highest population of Scheduled Caste is in Jhalawar town followed by Aklera, Bhawani Mandi, Jhalrapatan, Sunel and Pirawa towns. The highest Scheduled Tribe population is in Aklera town followed by Jhalawar, Bhawani Mandi, Jhalrapatan, Sunel and Pirawa towns. The following table shows the distribution of Scheduled Caste and Scheduled Tribe population in towns :

TABLE No. 17

PROPORTION OF SCHEDULED CASTE AND SCHEDULED TRIBE POPULATION IN TOWNS

Name of Town	Total Population	Total Scheduled Caste Population	Total Scheduled Tribe Population	Percentage of Scheduled Caste population to total Population	Percentage of Scheduled Tribe population to total Population
1	2	3	4	5	6
All Towns	**91,516**	**11,573**	**3,570**	**12.65**	**3.90**
Aklera Town	10,504	2,400	1,415	22.85	13.47
Bhawanimandi Town	16,928	2,283	656	13.49	3.88
Jhalawar Town	29,257	3,908	877	13.36	3.00
Jhalrapatan Town	16,805	1,649	335	9.81	1.99
Pirawa Town	8,263	577	121	6.98	1.46
Sunel Town	9,759	756	166	7.75	1.70

Literacy

24. Literacy rate in the district in 1981 Census has been recorded as 22.11 per cent which is below the literacy rate of the State viz., 24.38 per cent. Among females it is 9.27 per cent.

25. The table given below reveals that the district has shown an upward trend in the literacy rate during the past thirty years in all the decades. The table below shows the comparative figures of literacy rate for persons, males and females since 1951:

TABLE No. 18

LITERACY SINCE 1951

Census Year	Literacy rate		
	Persons	Males	Females
1	2	3	4
1951	7.53	12.69	2.11
1961	13.58	21.85	4.66
1971	17.56	27.08	7.20
1981	22.11	34.01	9.27

26. Literacy at the tehsil level for total areas (rural and urban combined) varies from 27.98 per cent in Jhalrapatan tehsil to 13.12 per cent in Aklera tehsil. Literacy in the rural areas of the district varies from 26.26 per cent in Khanpur tehsil to 11.36 in Aklera tehsil, whereas in urban areas, it varies from 56.88 per cent in Jhalrapatan tehsil to 39.56 per cent in Aklera tehsil.

27. The literacy rate among males is the highest in the urban areas of Jhalrapatan tehsil followed by urban area of Pachpahar tehsil, as is evident from the following table showing percentage of literacy among the total population, males and females for the district and its various tehsils by total, rural and urban areas :

TABLE No. 19

LITERACY BY SEX AND BY TOTAL, RURAL AND URBAN AREAS

District/Tehsil	Total Rural Urban	Percentage of literacy		
		Persons	Males	Females
1	2	3	4	5
Jhalawar District	**Total**	**22.11**	**34.01**	**9.27**
	Rural	**18.11**	**29.88**	**5.44**
	Urban	**52.47**	**64.88**	**38.70**
Khanpur Tehsil	Total	26.26	42.32	8.68
	Rural	26.26	42.32	8.68
	Urban	—	—	—
Jhalrapatan Tehsil	Total	27.98	40.38	14.49
	Rural	18.35	30.57	5.24
	Urban	56.88	69.14	43 02
Aklera Tehsil	Total	13.12	21.31	4.24
	Rural	11.36	19.25	2.82
	Urban	39.56	51.47	26.06
Pachpahar Tehsil	Total	26.23	39.64	11.71
	Rural	20.28	33.70	5.94
	Urban	54.93	67.19	40.73
Pirawa Tehsil	Total	23.50	36.99	9.13
	Rural	19.65	33.36	4.90
	Urban	46.44	59.35	33.46
Gangdhar Tehsil	Total	16.21	25.37	6.55
	Rural	16 21	25.37	6.55
	Urban	—	—	—

28. It is concluded from the table given below that literacy rate shows an increasing trend with the population size of the village :

TABLE No. 20

LITERACY RATES BY POPULATION RANGE OF VILLAGES

Population range	No. of inhabited villages in each range	Literacy Rate
1	2	3
Less than 200	382	8.09
200 — 499	623	11.53
500 — 1,999	416	18.29
2,000 — 4,999	16	31.60
5,000 — 9,999	7	42.95
10,000 & above	—	—
Total	**1,444**	**18.11**

29. The figures of the literacy rate at tehsil level show that the highest literacy is in the villages of Khanpur tehsil followed by Pachpahar, Pirawa, Jhalrapatan, Gangdhar and Aklera tehsils. The following table illustrates literacy rates by population range of villages worked out for various tehsils of the district :

TABLE No. 21

LITERACY RATES BY POPULATION RANGES OF VILLAGES

District/Tehsil	Total Inhabited Villages	No. of villages in each range of population (Figures in parentheses indicate literacy rate in each range)					
		Less than 200	200—499	500—1,999	2,000—4,999	5,000—9,999	10,000 & above
1	2	3	4	5	6	7	8
Jhalawar District	**1,444** (18.11)	**381** (8.09)	**623** (11.53)	**416** (18.29)	**16** (31.60)	**7** (42.95)	—
Khanpur Tehsil	**186** (26.26)	52 (17.90)	66 (21.78)	62 (24.14)	4 (30.81)	2 (41.97)	—
Jhalrapatan Tehsil	349 (18.35)	119 (7.59)	148 (12.82)	77 (20.35)	4 (30.83)	**1** (47.15)	—
Aklera Tehsil	393 (11.36)	120 (3.88)	185 (7.23)	85 (12.77)	2 (25.16)	1 (42.49)	—
Pachpahar Tehsil	134 (20.28)	24 (9.36)	59 (12.36)	47 (19.60)	3 (30.44)	**1** (42.97)	—
Pirawa Tehsil	201 (19.65)	39 (10.32)	77 (13.98)	83 (20.80)	2 (35.24)	—	—
Gangdhar Tehsil	181 (16.21)	28 (4.73)	88 (7.63)	62 (12.82)	1 (40.13)	2 (42.47)	—

30. Jhalrapatan town has the highest literacy rate of 57.19 per cent among the other urban centres of the district. The lowest literacy is in Aklera town. The table given below indicates the literacy rates in various towns of the district :

TABLE No. 22

LITERACY RATES IN TOWNS

Name of the Town	Literacy Rate
1	2
All Towns	**25.47**
Aklera	39.56
Bhawani Mandi	54.93
Jhalawar	56.69
Jhalrapatan	57.19
Pirawa	45.95
Sunel	46.85

Note : - Towns have been arranged in alphabetical order.

Working Population

31. In the 1981 Census, the population was classified into three categories on the basis of economic activities viz., (i) Main workers, (ii) marginal workers, and (iii) non-workers. A bulk of the district's population (60.34%) constituted of non-workers, whereas 35.96 per cent of main workers and only 3.70 per cent of marginal workers.

32. The proportion of non-workers to the total population is the highest in the urban areas (72.82%) than those in the rural areas (58.69%) of the district. In case of main and marginal workers, their proportion in the rural areas (37.22% and 4.09% respectively) is higher than in the urban areas (26.43% and 0.75% respectively.)

33. The male population of the district in the rural areas shows higher paticipation in economic activities than in the urban areas. Their proportion as main workers and marginal workers is 54 51 and

0.57 per cent respectively as against 45 03 per cent and 0.27 per cent in urban areas, whereas female population of rural areas of the district constitute a percentage of 18.62 as main workers and 7.87 per cent as marginal workers.

34. At the tehsil level, the percentage of main workers in the total areas is more or less varying from 30.19 per cent to 43.54 per cent in the total areas. The percentage of marginal workers varies from 1.34 per cent in Gangdhar tehsil to 7.47 per cent in Aklera tehsil. The following table depicts the tehsil-wise percentage of main and marginal workers and non-workers according to sex :

TABLE No. 23

PERCENTAGE OF MAIN WORKERS, MARGINAL WORKERS AND NON-WORKERS IN THE DISTRICT

District/Tehsil	Total Rural Urban	Percentage of main workers to total population			Percentage of marginal workers to total population			Percentage of non-workers to total population		
		Persons	Males	Females	Persons	Males	Females	Persons	Males	Females
1	2	3	4	5	6	7	8	9	10	11
Jhalawar District	**Total**	**35.96**	**53.38**	**17.14**	**3.70**	**0.54**	**7.12**	**60.34**	**46.08**	**75.74**
	Rural	**37.22**	**54.51**	**18.62**	**4.09**	**0.57**	**7.87**	**58.69**	**44.92**	**73.51**
	Urban	**26.43**	**45.03**	**5.79**	**0.75**	**0.27**	**1.28**	**72.82**	**54.70**	**92.93**
Khanpur Tehsil	Total	35.51	49.22	20.48	1.75	0.35	3.29	62.74	50.43	76.23
	Rural	35.51	49.22	20.48	1.75	0.35	3.29	62.74	50.43	76.23
	Urban	—	—	—	—	—	—	—	—	—
Jhalrapatan Tehsil	Total	30.19	50.98	7.58	3.81	0.35	7.56	66.00	48.67	84 86
	Rural	31.94	53.76	8.50	4.92	0.36	9.82	63.14	45.88	81.68
	Urban	24.95	42.84	4.74	0.46	0.33	0.61	74.59	56.83	94.65
Aklera Tehsil	Total	40.22	55.09	24.09	7.47	1.01	14.48	52.31	43.90	61.43
	Rural	40.83	55.63	24.83	7.91	1.07	15.31	51.26	43.30	59.86
	Urban	31.06	47.20	12.77	0.86	0.09	1.73	68.08	52.71	85.50
Pachhpahar Tehsil	Total	34.96	54.48	13.82	1.38	0.41	2.43	63.66	45.11	83.75
	Rural	36.22	55.49	15.65	1.62	0.49	2.83	62.16	44.02	81.52
	Urban	28 87	49.80	4.60	0.20	0.02	0.41	70.93	50.18	94.99
Pirawa Tehsil	Total	43.54	55.55	30.73	3.90	0.57	7.46	52.56	43.88	61.81
	Rural	46.62	57.30	35.12	4.23	0.59	8.16	49.15	42.11	56.72
	Urban	25.20	44.79	5.51	1.95	0.50	3.41	72.85	54.71	91.08
Gangdhar Tehsil	Total	31.49	55.69	5.96	1.34	0.37	2.37	67.17	43.94	91.67
	Rural	31.49	55.69	5.96	1.34	0.37	2.37	67.17	43.94	91.67
	Urban	—	—	—	—	—	—	—	—	—

35. Main workers have been further classified as (i) cultivators, (ii) agricultural labourers, (iii) Persons engaged in Household Industry, and (iv) other workers. In the district 66.13 per cent males and 62.42 per cent females are engaged as cultivators in total areas, followed by males (20.08%) as other workers and 28.94 per cent females engaged as agricultural labourers. The lowest percentage of the population is engaged in Household industry as is evident form the following table which shows the percentage of different categories of main workers at tehsil level :

TABLE No. 24

PER CENT DISTRIBUTION OF WORKING POPULATION BY ECONOMIC ACTIVITIES

District/Tehsil	Total Rural Urban	Total Main Workers		Categories of Main Workers							
				Cultivators		Agricultural Labourers		Household Industry		Other Workers	
		Males	Females	Males	Females	Males	Females	Males	Females	Males	Females
1	2	3	4	5	6	7	8	9	10	11	12
Jhalawar District	**Total**	**100.00**	**100.00**	**66.13**	**62.42**	**10.59**	**23.94**	**3.20**	**2.29**	**20.08**	**6.35**
	Rural	**100.00**	**100.00**	**72.16**	**64.04**	**11.32**	**29.36**	**2.98**	**2.02**	**13.54**	**4.58**
	Urban	**100.00**	**100.00**	**11.69**	**22.35**	**4.03**	**18.53**	**5.14**	**9.04**	**79.14**	**50.08**
Khanpur Tehsil	Total	100.00	100.00	61.66	54.44	15.83	35.97	3.91	3.32	18.60	6.27
	Rural	100.00	100.00	61.66	54.44	15.83	35.97	3.91	3.32	18.60	6.27
	Urban	—	—	—	—	—	—	—	—	—	—
Jhalrapatan Tehsil	Total	100.00	100.00	58.99	35.19	8.53	38.69	3.40	4.45	29.08	21.67
	Rural	100.00	100.00	73.52	39.75	10.53	44.96	2.48	2.52	13.47	12.77
	Urban	100.00	100.00	5.53	9.95	1.20	4.00	6.78	15.12	86.49	70.93
Aklera Tehsil	Total	100.00	100.00	80.10	84.05	4.22	11.14	3.06	1.57	12.62	3.24
	Rural	100.00	100.00	82.88	85.16	4.21	10.77	3.04	1.49	9.87	2.58
	Urban	100.00	100.00	32.23	51.19	4.33	22.10	3.34	3.98	60.10	22.73
Pachpahar Tehsil	Total	100.00	100.00	56.00	52.92	13.56	36.07	2.39	1.85	28.05	9.16
	Rural	100.00	100.00	65.98	55.75	15.59	37.63	2.33	1.49	16.10	5.13
	Urban	100.00	100.00	4.42	4.43	3.05	9.42	2.72	8.03	89.81	78.12
Pirawa Tehsil	Total	100.00	100.00	65.55	65.71	14.78	30.62	3.49	1.67	16.18	2.00
	Rural	100.00	100.00	71.04	66.84	15.11	30.07	3.32	1.62	14.53	1.47
	Urban	100.00	100.00	22.39	24.44	12.23	50.71	4.80	3.64	60.58	21.21
Gangdhar Tehsil	Total	100.00	100.00	69.79	10.58	11.58	72.52	2.84	3.40	15.79	13.50
	Rural	100.00	100.00	69.79	10.58	11.58	72.52	2.84	3.40	15.79	13.50
	Urban	—	—	—	—	—	—	—	—	—	—

Changes During Last Thirty Years

36. Soon after the Independence in 1947 and the ushering in of democratic set-up in States, a lot of development took place at all levels for improving socio-economic condition of the people. In the following table, an attempt has been made to provide statistics to indicate the trends since 1947. It shows the total population, proportion of urban population, decadal variation in urban population, and decadal changes in density and sex-ratio. Figures for the State as a whole have also been given with a view to help in forming a comparative picture of the demographic aspects :

TABLE No. 25

GROWTH, DENSITY AND SEX-RATIO OF URBAN POPULATION IN THE DISTRICT IN RELATION TO THE STATE

	Jhalawar District						Rajasthan State					
Census Year	Total population	Urban population	Per cent urban population	Decadal percentage variation in urban population	Density (Population per sq. km.)	Sex-ratio (Number of females per 1,000 males)	Total population	Urban population	Per cent urban population	Decadal percentage variation in urban population	Density (Population per sq. km.)	Sex-ratio (Number of females per 1,000 males)
1	2	3	4	5	6	7	8	9	10	11	12	13
1951	405,036	49.255	12.16	—	N.A.	977	15,970,774	2,955,275	18.50	—	N.A.	928
1961	491,872	37,544	7.63	—23.78	585	914	20,155,602	3,281,478	16.28	+11.04	598	882
1971	623,763	58,805	9.43	+56.63	810	894	25,765,806	4,543,761	17.63	+38.47	1,198	875
1981	784,998	91,516	11.66	+55.63	1,596	901	34,261,862	7,210,508	21.05	+58.69	1,603	877

CENSUS HOUSES AND DISABLED PERSONS

Census houses and their uses

According to Houselisting Operations in 1980, there were 180,395 Census Houses in the district representing 2.26 per cent of the total Census Houses in the state. Out of these total houses 158,090 (87.64%) were located in rural areas and the remaining 22,305 (12.36%) in the urban units of the district. The distribution of houses by the uses to which they were put in the total, rural and urban areas of the district is given below :

TABLE No. 1

CENSUS HOUSES AND THEIR USES

Uses to which the Census Houses are put	No. of Census Houses (Percentage within brackets)		
	Total	Rural	Urban
1	2	3	4
Total Census Houses	**180,395 (100.00)**	**158,090 (100,00)**	**22,305 (100.00)**
(i) Vacant	9,770 (5.41)	8,435 (5.34)	1,335 (5.98)
(ii) Wholly or Partly residential Houses	131.815 (73.07)	115,200 (72.87)	16,615 (74.49)
(iii) Houses put to non-residential Uses	10,025 (5.56)	7,075 (4.47)	2,950 (13.23)
(iv) Others	287.85 (15.96)	27,380 (17.32)	1,405 (6.30)

2. It will be seen from the above table that 72.87 per cent of the houses in the rural areas of the district were being used for residential purposes, 4.47 per cent for non-residential uses *e. g.*, hotels, shops, business houses, factories, restaurants, places of entertainment and worship etc. 17.32 per cent houses for other purposes and the remaining 5.34 per cent were vacant. Similarly in the urban areas of the district 74.49 per cent houses were used for residential purposes, 13.23 per cent for non-residential purposes, 6.30 per cent for other purposes and 5.98 per cent were found vacant. A comparative analysis of the uses of census houses in rural and urban areas shows that the proportion of residential, non-residential and vacant houses in urban areas is higher *vis-a-vis* rural areas while more houses are being used for other purposes in rural areas than in urban areas.

Disabled Population

3. In the district, according to Houselisting Operations in 1980, there were, in all 1,903 disabled persons who constituted 2.38 per cent of the total disabled population (80,043) in the state Out of the total 1,903 disabled persons 1,784 (93.75 %) were found in the rural areas while the remaining 119 (6.25 %) were enumerated in the urban centres of the district. The distribution of the disabled persons by various types of disabilities to total disabled population for total, rural and urban areas for the district and tehsils is given in the table below:

TABLE No. 2

DISABLED POPULATION

District/Tehsil/ Town/U.A.	Total Rural Urban	Totally Blind	Totally Crippled	Totally Dumb
1	2	3	4	5
Jhalawar District	**Total**	**1,023**	**617**	**263**
	Rural	**977**	**563**	**244**
	Urban	**46**	**54**	**19**
1. Khanpur Tehsil	Total	131	91	38
	Rural	131	91	38
	Urban	—	--	—
2. Jhalrapatan Tehsil	Total	240	147	71
	Rural	225	118	62
	Urban	15	29	9
Jhalawar (M)	Urban	10	14	4
Jhalrapatan (M)	Urban	5	15	5
3. Aklera Tehsil	Total	238	144	58
	Rural	227	137	56
	Urban	11	7	2
Aklera (M)	Urban	11	7	2
4. Pachpahar Tehsil	Total	82	69	27
	Rural	77	63	24
	Urban	5	6	3
Bhawani Mandi (M)	Urban	5	6	3
5. Pirawa Tehsil	Total	193	107	53
	Rural	178	95	48
	Urban	15	12	5
Sunel (M)	Urban	12	3	3
Pirawa (M)	Urban	3	9	2
6. Gangdhar Tehsil	Total	139	59	16
	Rural	139	59	16
	Urban	—	—	—

4. A glance at this table would indicate that blind persons alone constituted 53.76 per cent of the total disabled persons in the district followed by the the crippled (32.42%) and dumb (13.82%). Among the three types of disabilities, blindness is the major affliction both in the rural as well as urban areas of the district, blind persons being less than double the number of crippled persons and about four times of the dumb.

❀ ❀ ❀

ANALYTICAL NOTE —VILLAGE AND TOWN DIRECTORY

Part A. Village Directory

Out of the total 1,589 villages, 1,444 are inhabited and the rest are unpopulated. Of the 1,444 inhabited villages in the district 49 per cent are served with educational facilities. The highest percentage of inhabited villages served with educational facilities is in tehsil Pirawa (65.17%) and minimum in tehsil Aklera (35.11%).

2. Medical amenity is available in about 11 per cent of the inhabited villages of the district. The percentage of inhabited villages where medical amenities are available range between 7.18 per cent in tehsil Gangdhar to 12.72 per cent in tehsil Aklera.

3. Drinking water facility is available in all the inhabited villages, except one in tehsil Khanpur.

4. More than 16 per cent of inhabited villages enjoy post and telegraph amenities. The highest percentage of villages served with postal facilities is in tehsil Pirawa

5. Only about 2.70 per cent of the inhabited villages have market/hat facilities in the district and it is available only in 39 villages of the district.

6 About 14 per cent inhabited villages in the district have communication facilities *viz.*, Bus Stand/ Railway Station. The highest percentage of such villages is in tehsil Pachpahar and the minimum in tehsil Jhalrapatan.

7. About 15 per cent of inhabited villages of the district are approachable by Pucka road from the communication points and slightly more than 25 per cent of them are served with electricity as may be seen from the following table giving distribution of villages according to the availability of different amenities :

TABLE No. 1

DISTRIBUTION OF VILLAGES ACCORDING TO THE AVAILABILITY OF DIFFERENT AMENITIES

District/Tehsil	No. of Inhabited Villages	No. (with percentage) of villages having one or more of the following amenities							
		Education	Medical	Drinking water	Post & Telegraph	Market/Hat	Communication	Approach by Pucka Road	Power Supply
1	2	3	4	5	6	7	8	9	10
Jhalawar District	**1,444**	**708 (49.03)**	**158 (10.94)**	**1,443 (99.93)**	**232 (16.07)**	**39 (2.70)**	**198 (13.71)**	**217 (15.03)**	**363 (25.14)**
Khanpur Tehsil	186	90 (48.39)	23 (12.37)	185 (99.46)	23 (12.37)	7 (3.76)	30 (16.13)	25 (13.44)	20 (10.75)
Jhalrapatan Tehsil	349	157 (44.99)	36 (10.32)	349 (100.00)	47 (13.47)	6 (1.72)	32 (9.17)	69 (19.77)	173 (49.57)
Aklera Tehsil	393	138 (35.11)	50 (12.72)	393 (100.00)	53 (13.49)	11 (2.80)	42 (10.69)	40 (10.18)	40 (10.18)
Pachpahar Tehsil	134	84 (62.69)	15 (11.19)	134 (100.00)	28 (20.90)	5 (3.73)	29 (21.64)	34 (25.37)	79 (58.96)
Pirawa Tehsil	201	131 (66.17)	21 (10.45)	201 (100.00)	43 (21.39)	5 (2.49)	30 (14.93)	16 (7.96)	45 (22.39)
Gangdhar Tehsil	181	108 (59.67)	13 (7.18)	181 (100.00)	38 (20.99)	5 (2.76)	35 (19.34)	33 (18.23)	6 (3.31)

8. About 77 per cent of the rural population is served with educational amenities. The highest percentage of rural population served with educational facilities is in tehsil Pirwa.

9. While about 31 per cent of the rural population is served with medical facilities, over 40 per cent is served with postal facilities in the district. The entire rural population of the district has drinking water facility except the population residing in one village of Khanpur tehsil. About 25 per cent of the rural population has market/hat facilities

10. More than 29 per cent rural population of the district is served with communication facilities and about 40 per cent with electric power supply. Pucka approach road from the Bus Stand/Railway Staion is available to only 28.29 per cent rural population. Details regarding proportion of rural population served by different amenities at tehsil/district level have been presented in the following table :

TABLE No. 2

PROPORTION OF RURAL POPULATION SERVED BY DIFFERENT AMENITIES

District/Tehsil	Total population of inhabited villages	Percentage of rural population served by the amenity of							
		Education	Medical	Drinking Water	Post & Telegraph	Market/ Hat	Communi-cation	Approach by Pucka Road	Power Supply
1	2	3	4	5	6	7	8	9	0
Jhalawar District	**693,482**	**76.91**	**31.04**	**99.98**	**40.56**	**24.51**	**29.35**	**28.29**	**40.40**
Khanpur Tehsil	107,572	73.93	38.67	99.90	40.70	14.42	40.28	28.45	26.94
Jhalrapatan Tehsil	138,334	73.93	32.16	100.00	36.05	11.91	19.08	34.12	73.51
Aklera Tehsil	157,301	63.99	28.91	100.00	33.99	12.11	22.94	14.91	16.61
Pachpahar Tehsil	81,630	86.50	30.73	100.00	47.88	7.18	38.93	54.84	76.23
Pirawa Tehsil	107,211	86.79	27.07	100.00	45.46	90.64	22.12	13.25	36.49
Gangdhar Tehsil	101,434	82.30	29.20	100.00	45.79	15.70	41.61	35.44	21.74

11. In case of villages where various amenities are not available, educational amenities are available within 5 km in case of 93.48 per cent villages. The medical facilities in such villages are available within 5 km in case of 54.20 per cent villages and at 5–10 km in case of 32.12 per cent villages.

12. In case of only one inhabited village where drinking water is not available, it is to be fetched from within 5 km.

13. In case of villages where Postal facilities are not avialable, these are available within 5 km in case of about 64 per cent villages and at 10+ km in case of 10.15 per cent villages. Market/hat facility in villages is available at 5-10 km in case of 40.21 per cent villages and communication facilities are available in about 50 per cent villages within 5 km. The following table gives the distribution of villages not having various amenities by distance ranges from the place where these are available at district level.

TABLE No. 3

DISTRIBUTION OF VILLAGES NOT HAVING CERTAIN AMENITIES, ARRANGED BY DISTANCE RANGES FROM THE PLACES WHERE THESE ARE AVAILABLE

Villages not having the amenity of	Number of villages where the amenity is not available and available at distance (in km.) of			
	Less than 5	5—10	More than 10	Total (Cols. 2-4)
1	2	3	4	5
Education	688	47	1	736
Medical	697	413	176	1,286
Drinking water	1	—	—	1
Post and Telegraph	775	314	123	1,212
Market/Hat	466	565	374	1,405
Communication	620	414	212	1,246

14. The largest percentage, 54.43 of inhabited villages in the district is located at 16-50 km from the nearest town followed by those located at 6-15 km (26.25%). Only 92 villages are such as are situated within 5 km from the nearest town.

15. All the educational, medical, postal, approach by pucka road and power supply facilities are available in largest percentage of villages in distance range 16-50 km from the nearest town, while the minimum percentage of villages, where educational, medical, postal and approach by pucka road are available is situated at distance range 0-5 km and minimum percentage of such villages in case of power supply facility falls in the distance range 51+ km. It is probably, so as the villages adjoining towns avail such facilities in the referrent town. The following table presents the distribution of villages according to the distance rahge from the nearest town and availability of the different amenities :

TABLE No. 4

DISTRIBUTION OF VILLAGES ACCORDING TO THE DISTANCE FROM THE NEAREST TOWN AND AVAILABILITY OF DIFFERENT AMENITIES

Distance Range from the nearest town (in km.)	Total Inhabited Villages	No. (with percentage) of villages having the amenity of							
		Education	Medical	Drinking water	Post & Telegraph	Market/ Hat	Communi-cation	Approach by Pucka Road	Power Supply
1	2	3	4	5	6	7	8	9	10
up to 5	92	46 (50.00)	6 (6.52)	92 (100.00)	5 (5.43)	—	11 (11.96)	23 (25.00)	41 (44.57)
6—15	379	216 (56.99)	48 (12.66)	379 (100.00)	71 (18.73)	9 (2.37)	59 (15.57)	58 (15.30)	130 (34.30)
16—50	786	336 (42.75)	89 (11.32)	786 (100.00)	117 (14.89)	24 (3.05)	91 (11.58)	104 (13.23)	185 (23.54)
51 & above	187	110 (58.82)	15 (8.02)	186 (99.47)	39 (20.86)	6 (3.21)	37 (19 79)	32 (17.11)	7 (3.74)
Total	**1,444**	**708 (49.03)**	**158 (10.94)**	**1,443 (99.93)**	**232 (16.07)**	**39 (2.70)**	**198 (13.71)**	**217 (15.03)**	**363 (25.14)**

16. The highest percentage of inhabited villages is in the population range—499 followed by those in the population range 500—1,999. Only 0.48 per cent of the inhabited villages are in the population range 5,000 and above. The inhabited villages having various amenities is larger in case of villages falling in larger population range i e., larger the population range, larger is the percentage of villages having various amenities or conversely lesser the population range, lesser is the percentage of villages enjoying various amenities. It may be seen from the following table.

TABLE No. 5

DISTRIBUTION OF VILLAGES ACCORDING TO POPULATION RANGE AND AMENITIES AVAILABLE

Population Range	Total Inhabited Villages	No. (with percentage) of villages having the amenity of							
		Education	Medical	Drinking Water	Post & Telegraph	Market/Hat	Communi-cation	Approach by Pucka Road	Power Supply
1	2	3	4	5	6	7	8	9	10
up to 499	1,006	285 (28.33)	32 (3.18)	1,005 (99.90)	36 (5.58)	2 (0.20)	72 (7.16)	113 (11.23)	174 (17.30)
500—1,999	415	400 (96.39)	103 (24.82)	415 (100.00)	173 (41.69)	21 (5.06)	105 (25.30)	85 (20.48)	168 (40.48)
2,000—4,999	16	16 (100.00)	16 (100.00)	16 (100.00)	16 (100.00)	10 (62.50)	14 (87.50)	12 (75.00)	15 (93.75)
5,000 & above	7	7 (100.00)	7 (100.00)	7 (100.00)	7 (100.00)	6 (85.71)	7 (100.00)	7 (100.00)	6 (85.71)
Total	**1,444**	**708 (49.03)**	**158 (10.94)**	**1,443 (99.93)**	**232 (16.07)**	**39 (2.70)**	**198 (13.71)**	**217 (15.03)**	**363 (25.14)**

17. Jowar and Maize are the main staple food in the majority of villages in every tehsil of district Jhalawar.

18. While over 73 per cent of the total area in inhabited villages is cultivable only 9 per cent of it is irrigated. The highest percentage (85.87%) of cultivable area to the total area in tehsil Pirawa while the lowest (62.06 %) is reported in tehsil Jhalrapatan. The percentage of irrigated area to cultivable area ranges between 4.55 per cent in tehsil Gangdhar to 13.32 per cent in tehsil Jhalrapatan, as is evident from the following table depicting distribution of villages to land use:

TABLE No. 6

DISTRIBUTION OF VILLAGES ACCORDING TO LAND USE

District/Tehsil	Total Inhabited villages	Total area (in hectares)	Percentage of Cultivable area to total area	Percentage of irrigated area to total cultivable area
1	2	3	4	5
Jhalawar District	**1,444**	**590,130**	**73.26**	**9 01**
Khanpur Tehsil	186	90,261	70.86	10.45
Jhalrapatan Tehsil	349	114,223	62.06	13.32
Aklera Tehsil	393	130,721	64.59	9.20
Pachpahar Tehsil	134	68,389	85.35	8 91
Pirawa Tehsil	201	97,043	85.87	7.92
Gangdhar Tehsil	181	89,493	79.70	4.55

Part B. Town Directory

19. In case of urban centres, annual per capita municipal receipts come to Rs. 35.81 at the district level. At the town level, the highest per capita receipt is in Bhawani Mandi town and minimum in Pirawa town. The per capita receipt is more than the district average in two towns *viz.*, Bhawani Mandi and Jhalrapatan and in the remaining four towns it is lesser than the district average. The highest per capita receipt through taxes is in Bhawani Mandi and minimum in Pirawa town.

20. Annual per capita municipal expenditure comes to Rs. 33.64 at the district level. At the town level the highest per capita expenditure is in Bhawani Mandi and minimum in Pirawa town. The per capita expenditure is more than the per capita receipt in Jhalawar town *i.e.* the local bodies here are showing deficit budgets. The largest per capita expenditure is on public health and conveniences, public works and other aspects in most of the urban centres as is evident from the following table showing annual per capita receipt and expenditure according to broad classification at town and district level :

TABLE No. 7

PER CAPITA RECEIPT AND EXPENDITURE IN TOWNS

Class, Name & Civic status of the Town	Per Capita Receipt (in Rs.)			Per Capita Expenditure (in Rs.)					
	Total	Receipt through taxes	Receipt from all other sources	Total Expenditure	General Administration	Expenditure on Public Health and Conveniences	Public Works	Expenditure on Public Institution	Other Aspects
1	2	3	4	5	6	7	8	9	10
Total	**35.81**	**21.57**	**14.24**	**36.64**	**4.99**	**10.50**	**5.01**	**0.18**	**12.96**
Aklera (M)—IV	24.05	21.03	3.02	23.52	9.62	10.47	—	—	3.43
Bhawani Mandi (M)—IV	74.62	47.87	26.75	70.69	9.79	10.97	17.08	0.48	32.37
Jhalawar (M)—III	23.94	15.23	8.71	25.59	2.21	9.40	2.50	—	11.48
Jhalrapatan (M)—IV	44.36	21.14	23.22	36.50	3.86	14.90	4.28	0.37	13.09
Pirawa (M)—V	15.58	7.25	8.33	11.47	2.17	4.90	2.72	0.20	1.48
Sunel (M)—V	19.13	8.36	10.77	18.24	4.39	10.17	0.18	—	3.50

21. Educational institutions at the level of Higher Secondary/Inter/PUC/Junior College are functioning in three out of six urban centres of the district and the highest number of such institutions per 10,000 population comes to 1.21 in Pirawa town and the lowest 0.34 in Jhalawar town. The highest number of educational institutions of Secondary/Matriculation level per 10,000 population comes to 2.42 in Pirawa town and the lowest 0.34 in Jhalawar town. The number of educational institutions per 10,000 population at the Junior Secondary/Middle as well as Primary level each is more than the district average in three out of six urban centres of the district as may be seen from the following table giving number of various types of schools per 10,000 population in towns at the district and town level :

TABLE No. 8

SCHOOLS PER TEN THOUSAND POPULATION IN TOWNS

Name, Class, and Civic status of Town	No. per ten thousand population			
	Higher Secondary/ Inter/PUC/ Junior College	Secondary/ Matriculation	Junior Secondary/ Middle	Primary
1	2	3	4	5
Total	**0.33**	**0.98**	**1.64**	**2.40**
Aklera (M)—IV	—	1.90	1.90	2.86
Bhawani Mandi (M)—IV	0.59	0.59	2.36	2.36
Jhalawar (M)—III	0.34	0.34	1.37	1.37
Jhalrapatan (M)—IV	—	1.19	1.19	2.98
Pirawa (M)—V	1.21	2.42	2.42	4.84
Sunel (M)—V	—	1.02	1.02	2.04

22. The number of beds in medical institutions per 1,000 population comes to 2.68 at the district level and the highest such ratio is available at Jhalawar town (5.30) and the lowest at Aklera town (0.57) as may be seen from the following table giving number of beds in medical institutions per 1,000 population in towns.

TABLE No. 9

NUMBER OF BEDS IN MEDICAL INSTITUTIONS IN TOWNS

Name, Class and Civic status of the Town	No. of beds in medical *institutions* per 1,000 population	Name, Class and Civic status of the Town	No. of beds in medical *institutions* per 1,000 population
1	2	1	2
Total	**2.68**	Jhalrapatan (M)—IV	1.49
Aklera (M)—IV	0.57	Pirawa (M)—V	0.73
Bhawani Mandi (M)—IV	1.95		
Jhalawar (M)—III	5.30	Sunel (M)—V	2.05

23. Oil is the most important commodity manufactured, earthenwares and groundnut oil are the most important commodities exported and clothes as the most important commodity imported in the urban centres of the district. The following table gives the most important commodities manufactured, imported and exported in urban centres of the district :

TABLE No. 10

MOST IMPORTANT COMMODITY MANUFACTURED, IMPORTED AND EXPORTED IN TOWNS

Name, Class and Civic status of the Town	Most important commodity		
	Manufactured	Exported	Imported
1	2	3	4
Aklera (M)—IV	Oil	Corriander	Grocery
Bhawani Mandi (M)—IV	Cloth	Yarn	Machines
Jhalawar (M)—III	Polished Stone	Earthenwares	Cloth
Jhalrapatan (M)—IV	Oil	Cloth	Fabricated iron & steel goods
Pirawa (M)—V	Baskets	Groundnut oil	Cloth
Sunel (M)—V	—	Pulses	Groundnut oil



जिला जनगणना पुस्तिका

जिला झालावाड़

प्राक्कथन

जनगणना, योजनाकारो तथा प्रशासकों को आर्थिक एवं सामाजिक योजनाओं के लिये सभी स्तरों पर सांख्यिकीय आधार प्रदान करती है। जनगणना निदेशालय द्वारा संकलित एवं संसाधित ये ग्राम व शहरवार आँकड़े प्रत्येक जिले के लिये अलग-अलग जनगणना पुस्तिका के रूप में प्रकाशित किये जा रहे हैं। मुझे विश्वास है कि ये पुस्तिकाएं योजनाविदों, प्रशासकों, शिक्षा शास्त्रियों एवं अनुसंधानकर्ताओं के लिये अत्यन्त उपयोगी, सूचनात्मक तथा रुचिकर सिद्ध होंगी।

प्रत्येक जिला जनगणना पुस्तिका के दो भाग हैं :— भाग 'अ' में प्रत्येक ग्राम/शहर में उपलब्ध जनसुविधाओं से सम्बन्धित सूचना तथा भाग 'ब' में जनसंख्या के योग तथा अन्य आँकड़े दिये गये हैं। इन पुस्तिकाओं में प्रत्येक ग्राम/शहर में पिछले दस वर्षों में जुटाई गई जनसुविधाओं के बारे में भी कुछ अतिरिक्त सूचना दी गई है।

श्री ईश्वरचन्द्र श्रीवास्तव, निदेशक, जनगणना आयोजन, राजस्थान एवं उनके सहयोगियों ने इन विस्तृत तथा उपयोगी पुस्तकों को समय पर पूरा करने में कई महीनों तक अथक परिश्रम किया है। एक समयबद्ध कार्यक्रम के अनुसार सही सूचनायें प्रस्तुत करने के लिये वे सभी बधाई के पात्र हैं।

एम. एम. के. वली
मुख्य सचिव
राजस्थान सरकार

जयपुर
जनवरी 26, 1983

आमुख

जनगणना संगठन द्वारा राज्य सरकारों के लिये संकलित जिला जनगणना पुस्तिका जनगणना की एक बहुमूल्य सामग्री होती है। योजना निर्माताओं, प्रशासकों, विद्वानों और अनुसधानकर्त्ताओं को जिला जनगणना पुस्तिका की निरन्तर आवश्यकता पड़ती रहती है। इस पुस्तिका का उपयोग अन्य कार्यों के साथ-साथ निर्वाचन क्षेत्रों के परिसीमन, स्थानीय एवं क्षेत्रीय स्तर की योजनाएं बनाने तथा जिला प्रशासन चलाने में सहायक सिद्ध होता है। जिला जनगणना पुस्तिका ही एक मात्र ऐसा प्रकाशन है जिससे प्राथमिक जनगणना सार के आँकड़े ग्रामीण क्षेत्रों के लिए ग्राम स्तर तक तथा प्रत्येक शहर या कस्बे के लिए वार्डवार उपलब्ध होते हैं। यह ग्रामों और नगरों आदि में उपलब्ध आधारभूत आन्तरिक संरचना और सुविधाओं के बारे में भी आँकड़े प्रदान करती है।

जिला जनगणना पुस्तिका की श्रृंखलाओं का प्रारम्भ 1951 की जनगणना से किया गया था। इसमें जिले के प्रत्येक ग्राम और नगर का प्राथमिक जनगणना सार और जनगणना की महत्वपूर्ण सारणियां दी गई थीं। 1961 के दौरान जिला जनगणना पुस्तिका के विषय-क्षेत्र का विस्तार किया गया। इसमें जिले का विस्तृत ब्यौरा, प्रशासनिक सांख्यिकी, जनगणना सारणियां और प्राथमिक जनगणना सार को मिलाकर ग्राम और नगर निर्देशिका को भी शामिल किया गया। 1971 की जिला जनगणना पुस्तिका की श्रृंखलाओं को तीन भागों में बांटा गया था। भाग-क में ग्राम और नगर निर्देशिका, भाग-ख में ग्राम और नगर का प्राथमिक जनगणना सार और भाग-ग में विश्लेषणात्मक रिपोर्ट, प्रशासनिक सांख्यिकी, जिला जनगणना सारणियां और प्राथमिक जनगणना सार व ग्रामों में उपलब्ध सुविधाओं सम्बन्धी आँकड़ों पर आधारित कुछ विश्लेषणात्मक सारणियां शामिल की गईं। तथापि कुछ राज्यों में इसमें केवल जिला जनगणना सारणियां ही दी गई थीं और कुछ मामलों में संकलन और मुद्रण में विलंब होने के कारण इसे प्रकाशित ही नहीं किया गया।

1981 की जिला जनगणना पुस्तिका के फार्म तैयार करते समय ग्राम और नगर निर्देशिका के फार्मों की पुनः संरचना के साथ-साथ कुछ नयी मदें जोड़ने की कोशिश की गयी है। इसके साथ ही 1971 के आँकड़ों से तुलनात्मकता को भी ध्यान में रखा गया है। ग्रामों में, बिजली की आपूर्ति के अलावा, सभी सुविधाओं को ग्राम निर्देशिका में इस अनुदेश के तहत दिखाया गया है कि यदि कोई विशिष्ट सुविधा संदर्भित ग्राम में उपलब्ध नहीं है तो उपलब्ध होने वाले उस निकटतम स्थान से सन्दर्भित ग्राम की दूरी विस्तृत श्रेणियों में दर्शाई जावे। ग्राम निर्देशिका के फार्मों की पुनः संरचना और आन्तरिक संरचना से सम्बन्धित आँकड़ों को विशेषतः उपलब्ध सुविधाओं और भूमि उपयोग की किस्मों के संदर्भ में, अधिक व्यापक रूप से समाविष्ट करने से यह आशा की जाती है कि इससे व्यष्टि (माइक्रो) स्तरीय योजना की आवश्यकताओं की और अधिक पूर्ति हो सकेगी। आशा है कि इससे न केवल स्थानीय क्षेत्रों के लिये योजना तैयार करने में अपितु माल और सेवाओं को विनियमित करने और विकास प्रक्रिया में क्षेत्रीय असन्तुलन को कम करने में भी सहायता मिलेगी। संशोधित न्यूनतम आवश्यकता कार्यक्रम की कुछ आवश्यकताओं की पूर्ति के लिये सूचनाओं की कुछ नई मदें भी जोड़ी गईं हैं। उक्त उद्देश्य को ध्यान में रखते हुए ऐसी नई मदें जैसे—ग्रामों में प्रौढ़ शिक्षा केन्द्र, प्राथमिक स्वास्थ्य उप-केन्द्र और सामुदायिक स्वास्थ्य कार्यकर्ता को ग्राम निर्देशिका में जोड़ा गया है। किसी ग्राम में पहुंचने के मार्ग के बारे में नयी मद जिले के उन ग्रामों की जानकारी करने हेतु रखी गई है जो दुर्गम है अर्थात् जिनमें आना जाना बहुत कठिन है। एक नया कालम "कुल जनसंख्या और परिवारों की संख्या", उपलब्ध सुविधाओं और उस जनसंख्या और परिवारों की संख्या के मध्य, जिन्हें सेवा प्राप्त होती है, सह-सम्बन्ध जानने के लिये जोड़ा गया है। दो नये परिशिष्ट उन ग्रामों का सूचीकरण, जहां कोई सुविधा उपलब्ध नहीं है, तथा कुल जनसंख्या की तुलना में अनुसूचित जाति और अनुसूचित जनजाति की जनसंख्या का अनुपात उद्देश्य से जोड़े गये हैं।

न्यूनतम आवश्यकता कार्यक्रम की आवश्यकताओं की पूर्ति को ध्यान में रखते हुये नगर निर्देशिका के फार्मों को भी कुछ नई मदों के बारे में जानकारी प्राप्त करने हेतु संशोधित किया गया है। उद्देश्य को ध्यान में रखते हुये वर्ग-I और वर्ग-II के नगरों की गंदी बस्तियों में उपलब्ध नागरिक और अन्य सुविधाओं के बारे में एक नया विवरण (विवरण-IV क) दिया गया है। आशा की जाती है कि इससे योजना निर्माताओं को गन्दी बस्तियों में नागरिक सुविधायें प्रदान करने के बारे मे कार्यक्रम तैयार करने में मदद मिलेगी। साथ ही, इसी बात को ध्यान में रखते हुये विवरण-IV में, जो नागरिक और अन्य सुविधाओं से सम्बद्ध है, अनुसूचित जातियों और अनुसूचित जन-जातियों से सम्बन्धित कालम तथा विवरण-V मे शैक्षणिक सुविधाओं के अन्तर्गत प्रौढ़ शिक्षा कक्षाएं/केन्द्र के कालम भी जोड़े गये हैं। नगर निर्देशिका के सभी सातों विवरणों में नगरों की श्रेणी का दिया जाना एक महत्व-पूर्ण जानकारी है जो इसी बार जोड़ी गई है। देश के नगरीय क्षेत्रों में उपलब्ध सुविधाओं की आन्तरिक संरचना की जानकारी का सर्वोत्तम विश्लेषण नगर की श्रेणी को ध्यान में रखते हुये ही किया जा सकता है। कुछ विवरणों में नागरिक प्रशासन, अस्थिति और जनसंख्या के कॉलमों का दिया जाना भी इसी उद्देश्य की पूर्ति करता है।

1981 की जनगणना की व्यक्तिगत पर्ची में पूछे गये आर्थिक एवं अन्य प्रश्नों में किये गये परिवर्तनों को ध्यान में रखते हुये ग्रामों और नगरों के प्राथमिक जनगणना सार के फार्म तैयार किये गये है।

1981 की जिला जनगणना पुस्तिका के प्रकाशन में विलम्ब न हो इसलिये इसकी रचना इस प्रकार की गई है कि उक्त खण्ड के भाग-क में ग्रामीण और नगर निर्देशिका और भाग-ख में ग्रामों और नगरों के प्राथमिक जनगणना सार, सब तहसील/नगर स्तरों तक अनुसूचित जातियों और अनुसूचित जनजातियों के प्राथमिक जनगणना सार के दिये गये हैं। जिला जनगणना पुस्तिका की जानकारी को अधिकाधिक सम्पन्न बनाने की दृष्टि से इसके प्रारंभ में प्राथमिक जनगणना सार और आन्तरिक संरचना से सम्बद्ध गैर-जनगणना आँकड़ों पर आधारित विभिन्न इन्सेट सारणियों सहित एक विस्तृत विश्लेषणात्मक टिप्पणी भी दी गई है। प्रकाशन को और अधिक उपयोगी बनाने की दृष्टि से जिला और तहसील/पुलिस स्टेशन/सामुदायिक विकास खण्ड आदि स्तरों के मानचित्र, इनकी सीमाएं और अन्य महत्वपूर्ण विशेषताओं को दर्शाते हुये, उपयुक्त स्थानों पर लगाये गये हैं।

यह प्रकाशन राज्य सरकार और जनगणना संगठन का संयुक्त प्रयास है। राज्य में आँकड़ों का एकत्रीकरण एवं संकलन श्री आई. सी. श्रीवास्तव, निदेशक, जनगणना कार्यालय, राजस्थान के मार्गदर्शन में राज्यसरकार के लिये किया गया है और राज्य सरकार ने ही इसके मुद्रण का खर्च वहन किया है। इस प्रकाशन की योजना, रूपरेखा, और समन्वय का कार्य मेरे कार्यालय के डा० एन. जी. नाग, उप-महारजिस्ट्रार (सामाजिक अध्ययन विभाग) द्वारा किया गया है। डा० बी. के. रॉय, उप-महारजिस्ट्रार (मानचित्र) ने मानचित्रों के तैयार करने में तकनीकी मार्ग दर्शन किया है। जनगणना निदेशालयों से प्राप्त आँकड़ों की संवीक्षा श्री एम. एम. दुआ, वरिष्ठ अनुसंधान अधिकारी के मार्गदर्शन में मुख्यालय के सामाजिक अध्ययन प्रभाग में की गई है। मैं उन सभी का आभारी हूँ जिन्होंने इस परियोजना में सहयोग दिया है।

नई दिल्ली,
26 जनवरी, 1983

पी. पद्मनाभ
भारत के महारजिस्ट्रार

आभार

जनगणना की समस्त कार्य-अवधि में राज्य सरकार से प्राप्त तत्काल सहायता के लिये हम अत्यन्त आभारी हैं। श्री मदन मोहन कृष्ण वली, मुख्य सचिव, राजस्थान के हम कृतज्ञ हैं। उन्होंने जनगणना की समस्त गतिविधियों में न केवल समय-समय पर सहायता की वरन् सदैव हमारा उत्साहवर्धन भी किया तथा इस शृंखला के प्राक्कथन लिखने के लिये अपनी सहमति प्रदान की। भूतपूर्व मुख्य सचिव श्री गोपाल कृष्ण भनोत के भी हम बहुत आभारी हैं। उन्होंने दो राज्य स्तरीय जनगणना सम्मेलनों का उद्घाटन करते हुए जिलाधीशों सहित जिला स्तर पर कार्यरत अन्य अधिकारियों के मस्तिष्क में जनगणना कार्य के महत्व को ध्यान में रखकर उसे गम्भीरता से सम्पादित करने की भावना को अनुप्राणित किया जिससे समस्त प्रशासनिक तन्त्र को गतिशीलता प्रदान की जा सकी। राज्य सरकार के विभिन्न विभागों, जिनमें सामान्य प्रशासन, शिक्षा, सामुदायिक विकास, आर्थिक एवं सांख्यिकी, जनसम्पर्क, मुद्रण और कार्मिक विभाग विशेष रूप से उल्लेखनीय हैं, ने जनगणना के दोनों चरणों में अपना पूर्ण सहयोग एवं सहायता दी। जिलाधीशों ने अपने विविध दायित्वों के बावजूद जनगणना कार्य के सफल सम्पादन व पर्यवेक्षण में प्रमुख भूमिका निभायी। अतिरिक्त जिलाधीशों/उपखण्ड अधिकारियों, तहसीलदारों, नगरपालिका अधिकारियों एवं अन्य चार्ज अधिकारियों ने भी जिलाधीशों की भली प्रकार सहायता की। जनगणना 1981 के निर्विघ्न व सफल आयोजन में प्राथमिक स्तर के कार्यकर्ताओं-सुपरवाईजरों और प्रगणकों ने भी क्षेत्रीय कार्य (फील्ड वर्क) की समस्त अवधि में अथक परिश्रम किया।

भारत के महापंजीकार एवं जनगणना आयुक्त श्री पी. पद्मनाभ के हम अत्यन्त आभारी हैं। उन्होंने हमारे समस्त प्रयासों में स्वतः ही अपना सतत् समर्थन एवं मार्गदर्शन प्रदान किया। हम श्री बी. पी. पाण्डे, संयुक्त महापंजीकार, तीनों उप-महापंजीकारों, सर्व श्री एन. जी. नाग, के. के. चक्रवर्ती व डा. बी. के. रॉय एवं मुख्यालय में कार्यरत उनके अन्य सहयोगियों के प्रति भी कृतज्ञ हैं जिन्होंने इन पुस्तकों को वर्तमान स्वरूप में प्रकाशित करने में अपने स्वैच्छिक एवं उत्प्रेरक सुझावों द्वारा सहायता प्रदान करने में तत्परता दिखायी।

जिला पुस्तिका शृंखला के पूर्व उप निदेशकों, श्रीमती मोनाक्षी डूजा व श्री शरदचन्द्र वर्मा, जिन्हें कि श्री शमशेरसिंह सहायक निदेशक, श्री वली हैदर, अन्वेषक एवं उनके सहयोगी कर्मचारियों ने कुशलतापूर्वक सहायता की, उनके अध्यवसाय व लगन के लिये प्रशंसा के पात्र हैं। इन पुस्तकों के प्रकाशन में वित्तीय व्यवस्था, बजट तैयार करने तथा व्यय की प्रतिपूर्ति आदि कार्य का सम्पादन श्री रूपचन्द चन्दलानी, सहायक निदेशक (प्रशासन) ने कुशलतापूर्वक किया। श्री जी. डी. अग्रवाल, सहायक निदेशक ने झालावाड़ जिला जनगणना पुस्तिका के विश्लेषणात्मक आलेख को तैयार करने में तीव्र अभिरुचि सहित परिश्रम किया है। अन्त में जिले की सम्पूर्ण पाण्डुलिपि की गहन जाँच व उसे मुद्रण योग्य बनाने में विशेष रूप से गठित समन्वय कक्ष के प्रभारी अधिकारी श्री रमेशचन्द्र भार्गव, सहायक निदेशक के नेतृत्व में उनके कुशल सहयोगी श्री जी. डी. अग्रवाल, सहायक निदेशक, सर्वश्री रामावतार गुप्ता व रामनारायण वर्मा, वरिष्ठ पर्यवेक्षकों ने सहायता प्रदान की है। जिसके लिये वे विशेष प्रशंसा के पात्र हैं।

झालावाड़ जिले का 'प्राथमिक जनगणना सार' जिले की समस्त प्रशासनिक इकाइयों से सम्बन्धित जनगणना आँकड़ों की रूप रेखा है। इसे पहले क्षेत्रीय टेबूलेशन कार्यालय अजमेर में श्री एल. के. भार्गव, उप निदेशक के मार्ग दर्शन में तैयार किया गया तथा उनके 'श्रम के प्रति लगाव' के कारण ही इस कार्य को समय पर पूरा किया जाना सम्भव हो सका। इस कार्य में श्री भौंरीलाल वर्मा, अन्वेषक ने उनको सहयोग प्रदान किया।

लंदन स्कूल ऑफ इकॉनॉमिक्स में प्रशिक्षणार्थ जाने से पूर्व श्री एन. आर. लुहाड़िया, उपनिदेशक ने प्राथमिक आँकड़ों के संकलन व सारणीयन के लिए न केवल कार्य अभिकल्प तैयार किया वरन् प्रादेशिक जनगणना कार्यालयों में प्रशिक्षण कार्यक्रम का भी पर्यवेक्षण किया तथा विभिन्न कार्यों को निर्धारित समयानुसार सम्पन्न कराने हेतु कर्मचारी वर्ग में टीम भावना को प्रस्फुटित किया। उन्होंने इन प्रकाशनों के कतिपय विश्लेषणात्मक आलेखों को कुशलतापूर्वक सम्पादित किया जिसके लिये वे हार्दिक धन्यवाद के पात्र हैं।

प्राथमिक जनगणना सार व अन्य सारिणीयों की जांच करने एवं प्रकाशन के लिये उनको अन्तिम रूप देने का कार्य श्री रमेशचन्द्र भार्गव, सहायक निदेशक के कुशल एवं व्यक्तिगत पर्यवेक्षण एवं निदेशन में उनके उत्साही सहयोगी कर्मचारियों के प्रभारी श्री रामनारायण वर्मा, वरिष्ठ पर्यवेक्षक की देखरेख में किया गया। कार्य सम्पादन में तत्परता व परिशुद्धता के लिये उनके प्रयास उल्लेखनीय हैं। कलानुभाग में कार्यरत कर्मचारियों ने सर्वप्रथम, अनुभवी अधिकारी श्री मदनलाल कुमावत, वरिष्ठ भूगोलविद् और तत्पश्चात् श्री जगदीशचन्द्र श्रीवास्तव, अनुसंधान अधिकारी के मार्गदर्शन में प्रशंसनीय कार्य किया। जिले से सम्बन्धित मान चित्रों के तैयार करने के कार्य का श्री आर. डी. अग्रवाल, उप निदेशक (तकनीकी) द्वारा कुशलता पूर्वक संचालन किया गया। श्री मनमोहन नाथ गोयल, अन्वेषक व प्रभारी अधिकारी मुद्रण ने अपने सहयोगियों के साथ व्यक्तिगत रूप से मुद्रण के विभिन्न कार्य पहलुओं को सुनिश्चित किया जिससे पुस्तिकाओं का समय पर प्रकाशन संभव हो सका। मुद्रणालयों में कार्य सम्पादित करवाने का सर्वाधिक श्रेय इन्हें देना उचित होगा। हम दी फाईन आर्ट प्रिंटिंग प्रेस, अजमेर के श्री एस. सी. शिवहरे को भी आभार प्रदर्शित करते हैं जिन्होंने मुद्रण के लिए विशेष व्यवस्था की एवं व्यक्तिगत रूप से उसकी समस्त प्रक्रिया की अन्वीक्षा की।

जयपुर
गणतन्त्र दिवस, 1983

ईश्वरचन्द्र श्रीवास्तव

इस कार्य से सम्बन्धित सहयोगी

ग्राम एवं नगर निर्देशिका

1.	श्री प्रताप सिंह	सांख्यिकी सहायक
2.	श्री नारायणसिंह खेजरोली	सांख्यिकी सहायक
3.	श्रीमती उषा शर्मा	सांख्यिकी सहायक
4.	श्रीमती सन्तोष मालाकार	सांख्यिकी सहायक
5.	कुमारी निशी सक्सेना	संगणक
6.	कुमारी कुसुमलता यादव	संगणक
7.	श्री भगवानसहाय सांखला	संगणक
8.	श्री अरुणकुमार जैन	संगणक
9.	श्री श्यामनारायण भैंड़ा	संगणक
10.	श्री कैलाशनारायण शर्मा	संगणक

प्राथमिक जनगणना सार

1.	श्री नरेन्द्रकुमार बज	अन्वेषक
2.	श्री अब्दुल वहीद	अन्वेषक
3.	श्री टीकमचन्द बसन्दानी	अन्वेषक
4.	श्री कुन्ज विहारी शर्मा	सांख्यिकी सहायक
5.	श्री गोप राजा	सांख्यिकी सहायक
6.	श्री मोहनलाल सिन्धी	सांख्यिकी सहायक
7.	श्री वासुदेव चन्दवानी	सांख्यिकी सहायक
8.	श्रीमती चारु माथुर	सांख्यिकी सहायक
9.	श्री बचित्तर सिंह	संगणक
10.	श्री ओमप्रकाश बड़ाया	संगणक
11.	श्री नरेन्द्रकुमार गुप्ता	संगणक
12.	श्री मुकेश भार्गव	संगणक

मानचित्र

1.	श्री ओतार सिंह	वरिष्ठ भूगोलविद्
2.	श्री नवरतन सिसोदिया	भूगोलविद्
3.	श्री मुकुट गुरिया	भूगोलविद्
4.	श्री दुर्गालाल वर्मा	वरिष्ठ आर्टिस्ट
5.	श्री सार्दुल सिंह	आर्टिस्ट
6.	श्री महावीरसिंह पंवार	आर्टिस्ट
7.	श्री प्रहलाद किशोर शर्मा	आर्टिस्ट
8.	श्री हेम सिंह	वरिष्ठ प्रारुपकार
9.	श्री लल्लूलाल पड़ियार	प्रारुपकार
10.	श्री इन्द्र नारायण	प्रारुपकार

टंकण

1.	श्री स्वतन्त्र कुमार अजमेरा	संगणक
2.	श्री ग्यारसी लाल गुप्ता	प्रचालक
3.	श्री धीरेन्द्र प्रसाद सेकड़ा	जूनियर स्टेनो

मुद्रण

1.	श्री हसन मोहम्मद	मुद्रण निरीक्षक
2.	श्री कन्हैया लाल	संगणक
3.	श्री रमाकान्त शर्मा	प्रूफ शोधक
4.	श्री साईमन पॉल	प्रूफ शोधक

जनसंख्या–एक झलक

(जनगणना 1981)

संख्या कूट	राज्य/जिला	क्षेत्रफल (वर्ग कि. मी. में)	जनसंख्या	क्रम	राजस्थान की कुल जनसंख्या 1981 से प्रतिशतता	दसवर्षीय वृद्धि दर 1971-81	साक्षरता दर	पुरुष-स्त्री अनुपात	कार्य भागिता दर
1	2	3	4	5	6	7	8	9	10
	राजस्थान	**342,239**	**34,261,862**		**100.00**	**+32.97**	**24.38**	**919**	**30.48**
1.	गंगानगर	20,634	2,029,968	3	5.93	+45.62	26.03	874	29.48
2.	बीकानेर	27,244	848,749	20	2.48	+48.09	28.20	891	29.31
3.	चूरू	16,830	1,179,466	16	3.44	+34.88	21.86	954	29.50
4.	झुंझुनू	5,928	1,211,583	15	3.54	+30.39	28.61	956	25.04
5.	अलवर	8,380	1,771,173	5	5.17	+26.17	26.53	892	26.73
6.	भरतपुर	8,100	1,884,132	4	5.50	+26.43	26.05	831	27.27
7.	सवाई माधोपुर	10,527	1,535,870	9	4.48	+28.68	23.23	867	28.86
8.	जयपुर	14,068	3,420,574	1	9.98	+38.50	31.40	894	29.37
9.	सीकर	7,732	1,337,245	11	4.02	+32.09	25.43	963	24.62
10.	अजमेर	8,481	1,440,336	10	4.20	+25.50	35.30	922	35.83
11.	टोंक	7,194	783,635	22	2.29	+25.22	20.56	928	33.87
12.	जैसलमेर	38,401	242,082	26	0.71	+44.84	15.80	811	32.09
13.	जोधपुर	22,850	1,667,791	6	4.87	+44.82	26.64	909	30.59
14.	नागौर	17,718	1,628,669	7	4.75	+29.04	19.38	958	33.11
15.	पाली	12,387	1,274,504	13	3.72	+31.39	21.87	946	32.07
16.	बाड़मेर	28,387	1,118,892	17	3.27	+44.41	12.29	904	31.85
17.	जालौर	10,640	903,073	18	2.64	+35.20	13.70	942	29.41
18.	सिरोही	5,136	542,049	25	1.58	+27.90	20.07	963	29.46
19.	भीलवाड़ा	10,455	1,310,379	12	3.82	+24.22	19.79	942	38.50
20.	उदयपुर	17,279	2,356,959	2	6.88	+30.69	22.01	977	30.13
21.	चित्तौड़गढ़	10,856	1,232,494	14	3.60	+30.41	21.94	951	37.81
22.	डूंगरपुर	3,770	682,845	23	1.99	+28.78	18.52	1,045	27.19
23.	बांसवाड़ा	5,037	886,600	19	2.59	+35.44	16.85	984	27.97
24.	बूंदी	5,550	586,082	24	1,71	+30.72	20.14	887	33.93
25.	कोटा	12,436	1,559,784	8	4.55	+36.57	32.53	888	30.40
26.	झालावाड़	6,219	784,998	21	2.29	+25.85	22.11	926	35.96

तथ्यात्मक आँकड़े

			राजस्थान राज्य	झालावाड़ जिला
जनसंख्या	कुल	व्यक्ति	34,261,862	784,998
		पुरुष	17,854,154	407,522
		स्त्रियां	16,407,708	377,476
	ग्रामीण	व्यक्ति	27,051,354	693,482
		पुरुष	14,013,454	359,384
		स्त्रियां	13,037,900	334,098
	नगरीय	व्यक्ति	7,210,508	91,516
		पुरुष	3,840,700	48,138
		स्त्रियां	3,369,808	43,378
दस वर्षीय जनसंख्या वृद्धि दर (1971–81)			+ 32·97	+ 25.85
क्षेत्रफल (वर्ग कि.मी.)			342,239	6,219
जनसंख्या का घनत्व (प्रति वर्ग कि.मी.)			100	126
स्त्री-पुरुष अनुपात (प्रति 1,000 पुरुषों पर स्त्रियों की संख्या)			919	926
साक्षरता दर		व्यक्ति	24·38	22·11
		पुरुष	36·30	34.01
		स्त्रियां	11·42	9·27
कुल जनसंख्या की तुलना में नगरीय जनसंख्या का प्रतिशत			21·05	11·66
कुल जनसंख्या की तुलना में प्रतिशतता :				
(i) मुख्य काम करने वाले		व्यक्ति	30·48	35·96
		पुरुष	49·92	53·38
		स्त्रियां	9·32	17·14
(ii) सीमांतिक काम करने वाले		व्यक्ति	6·13	3·70
		पुरुष	0·98	0·54
		स्त्रियां	11·74	7·12
(iii) काम नहीं करने वाले		व्यक्ति	63·39	60·34
		पुरुष	49·10	46·08
		स्त्रियां	78·94	75·74
मुख्य काम करने वालों का वर्गीकरण :				
मुख्य काम करने वालों में प्रतिशतता :				
(i) काश्तकार		व्यक्ति	61·59	65·28
		पुरुष	60·70	66·13
		स्त्रियां	66·75	62·42

तथ्यात्मक आंकड़े

		राजस्थान राज्य	झालावाड़ जिला
(ii) खेतिहर मजदूर	व्यक्ति	7·32	14·80
	पुरुष	5.89	10·59
	स्त्रियां	15·67	28·94
(iii) पारिवारिक उद्योग	व्यक्ति	3·26	2·99
	पुरुष	3·33	3·20
	स्त्रियां	2·82	2·29
(iv) अन्य काम करने वाले	व्यक्ति	27·83	16·93
	पुरुष	30·08	20·08
	स्त्रियां	14·76	6·35
कुल जनसंख्या की तुलना में अनुसूचित जाति की जनसंख्या का प्रतिशत	व्यक्ति	17·04	17·10
	पुरुष	17·10	17·10
	स्त्रियां	16·98	17.10
कुल जनसंख्या की तुलना में अनुसूचित जनजाति की जनसंख्या का प्रतिशत	व्यक्ति	12·21	11·67
	पुरुष	12·05	11·73
	स्त्रियां	12·39	11·60
आबाद आवासीय मकानों की संख्या		5,726,680	133,909
उप खण्ड		83	2
तहसील		197	6
पंचायत समिति		236	6
ग्रामों की संख्या	कुल	37,124	1,589
	आबाद	34,968	1,444
	गैर आबाद	2,156	145
नगरों की संख्या		201	6
वास्तविक बोया हुआ क्षेत्रफल (हेक्टेयर में) (1979–80)		14,206,683	301,583
शुद्ध सिंचित क्षेत्रफल (हेक्टेयर में) (1979–80)		3,308,273	40,845
महाविद्यालय (संख्या) (1979–80)		269	2
माध्यमिक/उच्च माध्यमिक विद्यालय (संख्या) (1979–80)		2,168	34
उच्च प्राथमिक शाला (संख्या) (1979–80)		5,175	122
प्राथमिक एवं पूर्व प्राथमिक शाला (सख्या) (1979–80)		21,313	560
सड़क (कि.मी. में) (1979–80)		40,399	711
विद्युतकृत नगर/ग्राम (संख्या) (31.3.80 की स्थिति)		13,831	479
विद्युतकृत कुएं (संख्या) (1979–80 तक)		183,238	5,002

अनुक्रमणिका

पृष्ठ संख्या

प्राक्कथन ३
आमुख ५
आभार ७
परिचयात्मक आलेख १५
झालावाड़ जिला—एक विहंगम दृष्टि १७
जिला जनगणना पुस्तिका का इतिहास २६
ग्राम व नगर निर्देशिका एवं प्राथमिक जनगणना सार का विषय-क्षेत्र २७
जनगणना संकल्पनाएं ३३
प्राथमिक जनगणना सार का विश्लेषण ३९
जनगणना मकान और विकलांग व्यक्ति ५३
ग्राम एवं नगर निर्देशिका का विश्लेषण ५४

भाग अ—ग्राम तथा नगर निर्देशिका

अनुभाग I — ग्राम निर्देशिका

ग्राम निर्देशिका में विभिन्न सुविधाओं को दर्शाने हेतु प्रयुक्त किये गये संकेत 5

ग्राम निर्देशिका (तहसील का मानचित्र एवं वर्णक्रमानुसार सूची सहित)

1. खानपुर तहसील 7
2. झालरापाटन तहसील 29
3. अकलेरा तहसील 65
4. पचपहाड़ तहसील 105
5. पिड़ावा तहसील 121
6. गंगधार तहसील 145

परिशिष्ट

परिशिष्ट 1 — शैक्षणिक, चिकित्सा और अन्य जन सुविधाओं के बारे में तहसीलवार सार 166
परिशिष्ट 2 — गैर नगरपालिका नगरों (जनगणना कस्बों) के बारे में भूमि उपयोग सम्बन्धी आँकड़े 170
परिशिष्ट 3 — उन आबाद ग्रामों की तहसीलवार सूची जहां कोई भी जन सुविधायें उपलब्ध नहीं हैं 171
परिशिष्ट 4 — अनुसूचित जाति/अनुसूचित जनजाति की जनसंख्या के अनुपात के अनुसार ग्रामों की सूची 172

अनुभाग II — नगर निर्देशिका

नगर निर्देशिका में विभिन्न सुविधाओं को दर्शाने हेतु प्रयुक्त किये गये संकेत 198

नगर निर्देशिका

विवरण I — प्रस्थिति और वृद्धि का इतिहास 200
विवरण II — नगरों का भौतिक पक्ष और स्थिति, 1979.... 202
विवरण III — नगरपालिका वित्त, 1978–79 204
विवरण IV — सार्वजनिक और अन्य सुविधायें, 1979 206
विवरण V — चिकित्सा, शैक्षणिक, मनोरंजन और सांस्कृतिक सुविधायें, 1979 208
विवरण VI — व्यापार, वाणिज्य, उद्योग और बैंक, 1979 210

परिशिष्ट

अपवृद्धि सहित नगर मय जनसंख्या 214

भाग ब—प्राथमिक जनगणना सार

पृष्ठ संख्या

जिला प्राथमिक जनगणना सार 216

ग्रामीण प्राथमिक जनगणना सार

1. खानपुर तहसील 220
2. झालरापाटन तहसील 232
3. अकलेरा तहसील 256
4. पचपहाड़ तहसील 282
5. पिड़ावा तहसील 292
6. गंगधार तहसील 304

नगरीय प्राथमिक जनगणना सार

I — झालावाड़ नगर 318
II — झालरापाटन नगर 318
III — अकलेरा नगर 320
IV — भवानी मण्डी नगर 320
V — सुनेल नगर 320
VI — पिड़ावा नगर 322

परिशिष्ट

परिशिष्ट 1 — अनुसूचित जाति एवं अनुसूचित जनजाति की कुल जनसंख्या नगरीय—ब्लॉकवार 327
परिशिष्ट 2 — जनसंख्या के विस्तार के अनुसार ग्रामों की सूची 333

अनुसूचित जाति एवं अनुसूचित जनजाति से सम्बन्धित विशेष प्राथमिक जनगणना सार

अनुसूचित जाति एवं अनुसूचित जन जाति की सूची—राजस्थान 355
अनुसूचित जातियों के लिये विशेष जिला प्राथमिक जनगणना सार 356
अनुसूचित जनजातियों के लिये विशेष जिला प्राथमिक जनगणना सार 360

विशेष अनुलग्नक

विशेष अनुलग्नक पर टिप्पणी 366
विशेष अनुलग्नक I — पंचायत समितिवार ग्रामों की सूची 367
विशेष अनुलग्नक II — ग्राम निर्देशिका का पंचायत समितिवार सार 382
विशेष अनुलग्नक III — पंचायत समिति स्तर पर प्राथमिक जनगणना सार 386

परिचयात्मक आलेख

1981 की जनगणना के दौरान 'व्यक्तिगत पर्ची' और 'परिवार अनुसूची' के माध्यम से एकत्र किये गए आँकड़ों के शत प्रतिशत संकलन व सारणीकरण के पश्चात् जिला जनगणना पुस्तिकाओं की शृंखला तैयार की गयी है जिसके लिये लगभग 1,500 व्यक्तियों ने 12 माह से भी अधिक समय तक कार्य किया। पहली बार इस शृंखला में जनगणना एवं अन्य आँकड़े हिन्दी व अंग्रेजी दोनों भाषाओं में प्रकाशित करने का प्रयास किया गया है ताकि वे सभी वर्गों के उपयोगकर्ताओं के लिये लाभप्रद हो सकें। हिन्दी राज-भाषा होने के कारण, सभी वर्गों के पाठक समुदाय की आवश्यकताओं की पूर्ति को ध्यान में रखते हुए विश्लेषणात्मक आलेख का हिन्दी अनुवाद भी इसमें सम्मिलित किया गया है।

पंचायत समितियां विकास-प्रशासन व योजना की आधारभूत इकाइयां हैं। इनमें से केवल उन जिलों की जिनकी तहसीलों व पंचायत समितियों की सीमाएं एक समान नहीं हैं सूची तैयार कर ली गई है और उनसे सम्बन्धित जनसंख्या आँकड़े एवं उनके अन्तर्गत प्रत्येक गांव में उपलब्ध जन सुविधाओं की सूचना पंचायत समितिवार अलग से एक "पूरक जिला जनगणना पुस्तिका" (पंचायत समिति) में प्रकाशित किये जायेंगे। फिर भी सन्दर्भ के लिये मुख्य जिला जनगणना पुस्तिका में ऐसी सभी पंचायत समितियों के गांवों की सूची दी गयी है, जिनकी सीमाएं तहसील की सीमा के अनुरूप नहीं हैं। इसके साथ ही ऐसी पंचायत समितियों की सम्पूर्ण जनसंख्या व जन सुविधाओं का सार भी विशेष अनुलग्नक के रूप में दिया जा रहा है।

वर्तमान शृंखला की एक अन्य नवीन विशिष्टता यह है कि इसमें 1981 जनगणना के ग्रामवार आँकड़ों को विभिन्न जनसंख्या श्रेणियों में विभक्त कर दर्शाया गया है।

कुछ नये बिन्दुओं जैसे कि बिजली के उपयोग और निकटतम संचार बिन्दु जिनके बारे में 1971 की जनगणना के समय सूचना एकत्रित नहीं की गयी थी के साथ-साथ प्रत्येक जिले के इतिहास, स्थलाकृति, भौगोलिक स्थिति, प्रशासनिक ढांचा, पर्यटन व ऐतिहासिक महत्व के स्थानों सहित अन्य सामान्य जानकारी सम्मिलित करते हुये एक विशेष आलेख व्यापक व अधिक उपयोगी सूचना उपलब्ध कराने की दृष्टि से जोड़ा गया है।

समाज के कमजोर वर्ग के बहुमत का प्रतिनिधित्व करने वाली अनुसूचित जाति व जन जातियों से सम्बन्धित जनसंख्या आँकड़े भी जिला/तहसील/नगर स्तर पर दिये गये हैं ताकि उनसे कल्याणकारी योजनायें आसानी से तैयार की जा सकें।

आशा की जाती है कि यह जिला जनगणना पुस्तिका योजनाविदों, कल्याणकारी योजनाओं के प्रशासकों एवं अन्य उपयोगकर्ताओं के लिए सहायक सिद्ध होगी।

झालावाड़ जिला – एक विहंगम दृष्टि

जिले की ऐतिहासिक पृष्ठ भूमि

झालावाड़ को "झालाओं की भूमि" से परिभाषित किया गया है जो भूतपूर्व झालावाड़ राज्य के शासक वंश में से थे। यह नाम तुलनात्मक हाल ही में उदय हुआ है, क्योंकि इस राज्य की कोटा रियासत में से ही डेढ़ शताब्दी से कम वर्ष पूर्व उत्पत्ति हुई। यह कहा जाता है कि यह अति प्राचीन काल से मालवा प्रदेश का भाग रहा है तथा इसका प्रारम्भिक इतिहास उज्जैन व इसके आस-पास के क्षेत्र से सम्बन्धित रहा है। यह सुस्पष्ट है कि मुगल काल में झालावाड़ का अधिकतर क्षेत्र मालवा प्रदेश में सम्मिलित था। अबुल फज़ल के अनुसार झालावाड़ मालवा के सूबे में शामिल किया गया एवं राघवदेव झाला को यह प्रदेश 1420 ई. में माण्डू के शासकों द्वारा जागीर में प्राप्त हुआ। इस समय तक, झालावाड़ का इतिहास मालवा राजधानी की कहानी से जुड़ा हुआ है।

2. इस प्रदेश का क्रमवद्ध प्रारम्भिक इतिहास उपलब्ध नहीं है। शिलालेखों, सिक्कों, पुरातत्व अवशेषों व साहित्यिक संदर्भों से स्थानीय अधिपतियों के नामों का पता चलता है। ये हमारे उद्देश्य के लिये पर्याप्त नही हैं। झाला राजपूत 15वीं शताब्दी में काठियावाड़ के हलवाड प्रदेश के एक छोटे से अधिपति राजधर के वंशज माने जाते हैं। क्रम में पड़ने वाले नवें उत्तराधिकारी माधोसिंह ने अपने जन्म स्थल को छोड़कर कोटा के महाराव के यहाँ नौकरी कर ली। इन्होंने अच्छे कार्य से जागीर प्राप्त की व सेना और किले के सेनापति का पद अर्जित किया। अपनी बहिन की शादी कोटा राज्य के उत्तराधिकारी अर्जुनसिंह से करके उन्होंने अपने वंश में उत्तराधिकार प्राप्त करने में सफलता प्राप्त की। माधोसिंह के बाद मदनसिंह उत्तराधिकारी बने व उनके बाद हिम्मतसिंह बने जिनकी मृत्यु 1758 ई. में हुई व इसके बाद उनका दत्तक पुत्र जालिमसिंह उत्तराधिकारी बना।

3. जालिमसिंह इस अवधि में जाने-माने व्यक्तियों में से थे। सन् 1761 ई. में उन्होंने कोटा की फोजों का भटवाड़ा के युद्ध क्षेत्र में जयपुर राज्य के विरुद्ध सफलता व वीरता पूर्वक नेतृत्व किया व वीरता में अपनी धाक जमा ली। प्रशासन में सुधार करके विशेषत: आय एकत्रित करने के क्षेत्र में उन्होंने जनता का आदर जीत लिया। अमीर खां से मित्रता कर, जो पिंडारी लड़ाकू था, और मराठाओं को उनके द्वारा इच्छित राशि देकर उन्होंने अत्याचारों के विरुद्ध प्रजा की रक्षा की। ये राजस्थान में अंग्रेजों से मिलकर चलने वालों में से एक व्यक्ति थे। सन् 1817 ई. में उन्होंने अपने स्वामी महाराव उम्मेदसिंह जी को अंग्रेजों से संधि करने को राजी किया जिसके फलस्वरूप कोटा के शासक व उनके उत्तराधिकारी राज्य के शासक माने गये और इसके प्रशासन का जिम्मा जालिमसिंह व इसके उत्तराधिकारियों को सौंपा गया। 1824 ई. में जालिमसिंह की मृत्यु के बाद और उनके पुत्र के उत्तराधिकार के सम्बन्ध में नोमीनल शासक व उसके पैतृक दीवान या मुख्यमंत्री अर्थात् झालावाड़ चीफ्स में खुलकर संघर्ष हुआ। वर्ष 1834 ई. में मामला इस स्थिति में आ गया कि जनता की राय दीवान को बाहर निकालने में प्रमुख थी। अंग्रेजों ने कोटा शासकों की सहमति से झालावाड़ को एक अलग राज्य का रूप जालिमसिंह के उत्तराधिकारियों के लिये देने का निश्चय किया। इसकी पुष्टि 1838 ई. में हुई संधि से की गई। झालावाड़ के नये शासकों ने 1857 ई. की उत्तर भारत में हुई क्रांति में अंग्रेजों की मदद की। भारत संघ में इस राज्य को मिलाने वाले अंतिम शासक हरिश्चन्द्र थे जो गद्दी पर 1943 ई. में अपने पिता राजेन्द्रसिंह की मृत्यु के बाद आसीन हुये थे।

4. स्वतन्त्रता के बाद राज्यों के निर्माण, संगठन-राजस्थान में मिलने का सर्वप्रथम कदम भूतपूर्व कोटा, डूंगरपुर व झालावाड़ के शासकों द्वारा उठाया गया था। इस प्रकार का संगठन, भूतपूर्व दस राज्यों – कोटा, बून्दी, टोंक, झालावाड़, शाहपुरा, डूंगरपुर, बांसवाड़ा, प्रतापगढ़, किशनगढ़ व कुशलगढ़ जिनकी राजधानी कोटा में रखी गई, को मिलाकर 25 मार्च, 1948 को श्री एन.वी. गाडगिल की अध्यक्षता में उद्घाटन किया गया। बाद में 1956 में राज्यों के पुर्नगठन के समय मध्य भारत के सुनेल टप्पे को भी इसमें सम्मिलित किया गया। इस प्रकार वर्तमान झालावाड़ जिला भूतपूर्व झालावाड़ रियासत से छः गुना बड़ा है परन्तु 1838 में जो प्रारम्भ में राज्य कायम किया गया था उससे छोटा है।

5. दशक 1951-61 में, 77 गाव व एक नगर सुनेल इस जिले की पिड़ावा तहसील में मध्य प्रदेश के मन्दसौर जिले के सुनेल टप्पा से स्थानान्तरित हुए। दशक 1961-71 के दौरान, निम्न अन्तर्-जिला स्थानान्तरण हुए :

(1) भूतपूर्व बकानी तहसील के 174 गाँव झालरापाटन तहसील में स्थानान्तरित किये गये।

(2) भूतपूर्व बकानी तहसील के 42 गांव अकलेरा तहसील में स्थानान्तरित किये गये।

(3) सम्पूर्ण भूतपूर्व मनोहरथाना तहसील के 190 गांव अकलेरा तहसील में स्थानान्तरित किये गये।

(4) भूतपूर्व डग तहसील के 40 गांव गंगधार तहसील में स्थानान्तरित किये गये।

दशक् 1971-81 में कोटा जिले की सांगोद तहसील के 13 गांव इस जिले की झालरापाटन तहसील में स्थानान्तरित किये गये।

6. जिले में दो उप-खण्ड व छः तहसीलें निम्न प्रकार हैं :

उप-खण्ड	तहसील का नाम
अकलेरा	अकलेरा
	खानपुर
झालावाड़	झालरापाटन
	पिड़ावा
	गंगधार
	पचपहाड़

7. कलेक्टर जिला प्रशासन का मुख्य अधिकारी है व जिला दण्डनायक भी है। प्रत्येक उप-खण्ड एक उप-खण्ड अधिकारी के अधीन है जबकि प्रत्येक तहसील एक तहसीलदार के अधीन व निरीक्षण में है जिसको अधिशासी दण्डनायक के अधिकार भी प्राप्त हैं।

8. राज्य में पंचायत राज के प्रादुर्भाव से जिले के अन्तर्गत छः पंचायत समितियां—झालरापाटन, खानपुर, पिड़ावा, मनोहर-थाना, डग व बकानी हैं जो जिले में विभिन्न विकास कार्यों के लिए उत्तरदायी हैं।

9. जिला, राजस्थान के दक्षिण-पूर्वी कोने में मालवा पठार के किनारे स्थित है। मध्य प्रदेश राज्य की सीमा दक्षिण, पश्चिम व पूर्व में है जबकि उत्तर-पश्चिम, उत्तर व उत्तर-पूर्व में कोटा जिले की रामगंज मंडी, सांगोद, अटरू व छीपा बड़ोद तहसीलें स्थित हैं। उत्तर में मुकन्दरा पर्वतमाला स्थित है जो उत्तर-पश्चिम से पूर्व तक जाते हुए दो जिलों के बीच सीमा खींचती है परन्तु खानपुर तहसील मुख्य पर्वत श्रृंखला से अलग है। जिला 23°45′ 20″ व 24°52′ 17″ उत्तरी अक्षांश व 75°27′ 35″ व 76°56′ 48″ पूर्वी देशान्तर के मध्य स्थित है।

भौगोलिक स्थिति

10. जिला मालवा पठार के किनारे पर स्थित है, जो नीची पहाड़ियों व छिछले मैदानों वाला क्षेत्र है। कई स्थानों पर पिछले लम्बे अर्से में तेज भौतिकीय बाधाओं के कारण कुछ पहाड़ियां बन गई है जो वास्तव में विंध्य श्रृंखला का विस्तार है। परिणाम स्वरूप यह जिला निम्नलिखित प्राकृतिक भागों में विभक्त है :

(i) मुकन्दरा श्रेणी, जो जिले में दक्षिण-पूर्व से प्रविष्ट होती है, दो भागों में – जिसमें पहली झालरापाटन के नजदीक से और कोटा जिले की भूतपूर्व चेचट तहसील से गुजरती हुई व दूसरी खानपुर की सीमा, कोटा जिले की छीपा बड़ोद तहसील से बनाती हुई है।

(ii) डग की पहाड़ियां जो पिड़ावा तक फैली हुई हैं।

(iii) जिले के अधिकतर दक्षिणी भाग के आधे हिस्से को शामिल करती हुई जो पठारी क्षेत्र की नीची पहाड़ियाँ हैं।

(iv) पचपहाड़ और झालरापाटन के केन्द्रीय मैदान जो अकलेरा ग्राम और मनोहर थाना को पार करते हुए फैले हुए हैं।

(v) खानपुर के मैदान जो मुकन्दरा के दोनों भुजाओं के मध्य स्थित हैं।

11. मुकन्दरा श्रेणी की पहाड़ियां, जिनका नाम कोटा जिले के मुख्य रास्ते पर रखा गया है; 1804 में होलकर द्वारा मानसन की हार का दृश्य उपस्थित करती है। जिले में अकलेरा तहसील व भूतपूर्व बकानी तहसील की सीमा में प्रविष्ट होती है व उत्तर की ओर जाते हुए, अकलेरा की उत्तरी सीमा को चीरती हुई मुख्य श्रेणी उत्तर पश्चिम को जाकर झालरापाटन शाखा से गुजरती है और उत्तर में छीपाबड़ोद में मिल जाती है। दूसरी छोटी शाखा मुख्य शाखा के समानान्तर जाती है और इसके दक्षिण में असनावर व बकानी के बीच सीमा बनाती है। डग की पहाड़ियां अधिकतम ऊँचाई पर तहसील के बिल्कुल दक्षिण में, ग्राम टांकरा के नजदीक अपनी अधिकतम ऊँचाई पर पहुंचती हैं।

12. करीब सम्पूर्ण दक्षिणी झालावाड़ में मालवा पठार के सभी गुण विद्यमान हैं, जो क्षेत्र पहाड़ियों व मैदानों से घिरा हुआ है। झालावाड़ मैदान भवानीमंडी से पश्चिम में एक लम्बा क्षेत्र है जो पूर्व में असनावर तक फैला है व उत्तर-पूर्व व दक्षिण में मुकन्दरा पहाड़ियों से घिरा हुआ है। यह क्षेत्र उपजाऊ है व अच्छे पानी का क्षेत्र है जो आहू, कालीसिन्ध नदियों व छोटे छोटे अन्य स्रोतों से सिंचित है। जिले की नदियां व सोते चम्बल से सम्बन्धित हैं। गंगधार तहसील को छोड़कर बहाव दक्षिण से उत्तर की ओर

है। सुविधा की दृष्टि से झालावाड़ जिले की नदियां दो समूहों में विभक्त की जा सकती हैं—पश्चिमी समूह व पूर्वी समूह। पश्चिमी नदियां आहू, पिपलाज, क्यासरी, कन्ताली, रेवा, कालीसिंध व चन्द्र-भागा हैं। पूर्वी नदियां परवान, अन्धेरी, नेवाज, घार व उजाड़ हैं। यहां कृत्रिम झीलें काड़िला व मानसरोवर हैं। सामान्यतः झालावाड़ की नदियां गहरी है, जिससे पानी की सतह, आस-पास के स्थानों से नीची है व सिंचाई के लिये नहरें नहीं खोदी जा सकतीं।

जलवायु

13. जलवायु काफी शुष्क व स्वास्थ्यवर्द्धक है। वर्ष को चार मौसमों में बांटा जा सकता है। ठंड का मौसम दिसम्बर से फरवरी तक, गर्मी का मौसम मार्च से जून के मध्य तक, मानसून का मौसम जून के मध्य से सितम्बर तक मानसून के बाद का मौसम अक्टूबर और नवम्बर होता है। औसत सामान्य वर्षा 104.47 सेन्टीमीटर है। जिले के पश्चिमी भाग में पूर्वी भाग की अपेक्षा कम वर्षा होती है। दक्षिणी-पश्चिमी मानसून जून के मध्य के बाद जिले में प्रविष्ट होता है और वार्षिक वर्षा 93 प्रतिशत इसी मौसम में होती है।

14. वर्ष 1980 के दौरान गर्मी के महीनों में अधिकतम तापमान 45° से. व औसत तापमान 22.5° से. रिकार्ड किया गया। इस अवधि में आपेक्षिक आर्द्रता 72.7 प्रतिशत आँकी गई।

भौमिकी व खनिज सम्पदा

15. पहाड़ी क्षेत्र में दो प्रमुख चट्टानी श्रेणियां खनिज आच्छादित है। झालरापाटन विन्ध्य श्रेणी पर खड़ा है जो उत्तरी किनारे पर दक्षिण ट्रेप के नाम से जाना जाता है जिसका उत्तरी क्षेत्र माजवा ट्रेप भी कहा जाता है। यह विन्ध्य श्रेणी भारतीय पर्वत प्रणाली के भूविज्ञान सर्वेक्षण के वर्गीकरण के अनुसार उच्च श्रेणी से नीचे आरम्भ हुई मानी जाती है। झालरापाटन के आस-पास की सतहें रेवा या मध्य समूह की मानी जाती हैं व बालू-पत्थर व शेल्स से युक्त है, जिसमें बूने के पत्थर के कण शामिल हैं। विन्ध्य क्षेत्र के अधिकतर भाग में, प्रवर्तन अनवरोधित है एवं पठारी हैं और इनकी प्रवृत्ति पठार एवं कटक में परिवर्तित होने की है। जिनकी एक सूरत नीची है व एक ढलेमा है। यह बालू पत्थर युक्त व नीची जमीन शैल युक्त है। यहां कई प्रकार के बेसाल्टी शैल हैं जो कड़ी मुलायम व रवाहीन है। यहां बालू पत्थर के विस्तृत भण्डार हैं जो 8 वर्ग मील के क्षेत्र मे झालरापाटन व झालावाड़ के आस-पास फैले हुये हैं। तहसील गंगधार, डग, पचपहाड़ व पिड़ावा में जिले के उत्तर की तरह पाई जाने वाली खानें नहीं हैं। बालू-पत्थर के स्थान पर, ज्वालामुखी उत्पन्न काली चट्टानें, जिनको "काला ताल" कहा जाता है, मकान बनाने में प्रयुक्त की जाती हैं। कई स्थानों पर काली चट्टानों पर सुपर इम्पोज की हुई मुलायम पत्थर की पड़तें मकान बनाने के लिये काम में ली जाती हैं। झालावाड के पास बालू पत्थर के अलावा मुख्य भण्डार—लेटराइट, तांबा, कैलसाइट, केलिडोनी, सुलेमानी नग व कंकड़ के हैं।

वन, वनस्पति व जीव जन्तु

16. वर्ष 1979-80 में कुल भूमि उपयोग के क्षेत्रफल का वनों के अन्तर्गत 17.29 प्रतिशत था। वन अधिकतर कालडी (एनोगेसिस पेन्डुला) के हैं। एनोगेसिस पेन्डुला सामान्यतः नीची व पहाड़ियों के ढाल पर हैं परन्तु कहीं-कहीं छोटी पहाड़ियों के ऊपर भी हैं, जहां मिट्टी अच्छी है।

17. जहां तक वनस्पति का प्रश्न है, जिला दो मुख्य उपभागों—दक्षिणी ट्रोपीकल शुष्क डेसीडियस वन व सहायक एड्रेफिक (मृदीय) प्रकार के शुष्क वनों में है। वे वन जिसमें टीक (टेक्टोमा ग्रेन्डिस) की अधिकता है, अकलेरा वन क्षेत्र में है। टीक की सामान्य पाये जाने वाली किस्में निम्न हैं :

धोकरा (एनोगेसिस लेटीफोलिया), तेंदू (डायोस्पाईरस मेलानो क्सीलोन), गुर्जन (लानिया ग्रेडिस), खैर (एकेसिया केटेचू), बहेड़ा (टरमिनाला बेलेरिका), सालरान (बोसवेलिया सेरेटा), महुवा (बसिया लेटीफोलिया), बील (एगेल मरमेलस), अचार (बुचाननिया लेटीफोलिया), कूल्लू (स्टेरकुलिया उरेन्स), सालर (टरमेनालिया टोमेनटोसा), गटबोर (जीजीफस एक्सीलोपायरा (घासें जो उपलब्ध हैं वे हैं रंतारा, खस, पोलाद व सुम।

18. जीव जन्तुओं में, चीते अब भी मुकन्दरा क्षेत्र की पहाड़ियों में देखे जा सकते हैं व तेंदुए सम्पूर्ण वन क्षेत्र में पाये जाते हैं। काफी अधिक मात्रा में सांभर, चीतल, जंगली सूअर, नीली गाय व चिकारा (रेवाइनडीयर) भी वनों में हैं। शिकारियों के लिये काली बक पर्याप्त है। चिड़ियों में गागरोन तोते के अतिरिक्त अन्य पक्षी प्रसिद्ध नहीं हैं, जो बहुत बड़ा होता है व मनुष्य की आवाज शीघ्र ही सीख लेता है। शिकार करने योग्य पक्षियों में सबसे अधिक भूरे तीतर है जो प्रत्येक क्षेत्र में बहुतायत में उपलब्ध हैं, काली किस्म के कम हैं। वन कुक्कुट मुकन्दरा पहाड़ियों में अधिक हैं। हरे कबूतर भी आम पाये जाते हैं।

19. नदियों व तालाबों में कई प्रकार की मछलियां होती हैं, जिनमें से कई किस्म जैसे राहू व सांवल बहुतायत में हैं। नरभक्षी मछलियां जैसे माली भी पायी जाती है। इनके अलावा लाची, डीगल, वरास व सिंगाड़ा किस्म भी पाई जाती है। जिले में सांप भी बहुतायत में है जो वर्षा के दिनों में देखे जाते हैं।

भूमि उपयोग

20. जिले का कुल प्रतिवेदित क्षेत्र भूमि उपयोग उद्देश्यों के

लिए वर्ष 1979-80 में 632, 316 हेक्टेयर था। इस कुछ क्षेत्र का सन्दर्भ अवधि में वितरण इस प्रकार था :

		क्षेत्रफल (हेक्टेयर में)	कुल क्षेत्रफल का प्रतिशत
1.	वन	109,346	17.29
2.	भूमि जो गैर-कृषि कार्य में प्रयुक्त की गई	24,179	3.82
3	बंजर व अकृषित भूमि	44,907	7.10
4.	अन्य अकृषित भूमि	53,773	8 51
5.	कृषि योग्य खाली भूमि	77,717	12.29
6.	पड़त भूमि	20,811	3.29
7.	बोया गया कुल क्षेत्रफल	301,583	47.70
	योग	**632,316**	**100.00**

फसलें

21. जिले में दो प्रकार की फसलें खरीफ व रबी हैं। खरीफ का मौसम जून में प्रारम्भ होता है व सितम्बर-अक्टूबर में समाप्त होता है। खरीफ में, मुख्य फसलें—ज्वार, कपास, मक्का, मूंगफली, तिल व गन्ना हैं। गेहूँ, जौ, चना, तिलहन, धनिया व अफीम मुख्य रबी मौसम की फसलें हैं। मसूर के अलावा अन्य दालें खरीफ में बोई जाती हैं, मसूर सर्दियों में गेहूँ व चने के साथ बोई जाती है। रबी मौसम के सम्बन्ध में धनिया, तिलहन व चने की बुवाई सितम्बर के मध्य में प्रारम्भ होती है व अक्टूबर के मध्य में समाप्त होती है।

22. मुख्य फसलों के अन्तर्गत अंतिम आंकड़े नीचे दिये जा रहे है :

	फसल का नाम	क्षेत्रफल (हेक्टेयर में)
1.	बाजरा	4,143
2.	ज्वार	136,056
3.	मक्का	48,366
4.	गेहूँ	44,322
5.	जौ	1,739
6.	चावल	1,947
7.	छोटे खाद्यान्न	8
8.	चना	58,732
9.	अन्य खरीफ दालें	19,829
10.	तूर	3,733
11.	अन्य रबी दालें	201
12.	तिल	4,183
13.	राई व सरसों	156
14.	तिलहन	10,723
15.	मूंगफली	9,378
16.	गन्ना	975
17.	लाल मिर्च	3,361
18.	आलू	90
19.	कपास	10,963*
20.	जूट	357*
21.	तम्बाकू	7

*उत्पादन गाठों में है, जो प्रत्येक 170 किलोग्राम की होती है।

काश्तकारी

23. काश्तकारी का नियमन राजस्थान काश्तकारी अधिनियम 1955 के अधीन होता है। कृषि सुधारों से सम्बन्धित यह सर्वाधित महत्वपूर्ण और प्रगतिशील अधिनियम है। काश्तकारों की भूमि के सम्बन्ध में इस अधिनियम की धाराओं का प्रयोग राज्य सरकार भूस्वामी के रूप में तहसीलदारों के माध्यम से काश्तकारों द्वारा धारित भूमि पर करती है। इस दृष्टि से प्रत्येक भूधारी खातेदार या शिकमी खातेदार अथवा आवंटी या अतिक्रमी होता है। काश्तकार वह व्यक्ति होता है जिसे कृषि या कृषि सम्बन्धी अन्य कार्य में प्रयोग के लिये दी गई भूमि के उपयोग एवं कब्जे के बदले लगान देना होता है। लगान की अनुकूल दर पर अनुदानग्राही इजारदार, ठेकेदार या अतिक्रमी काश्तकार नहीं माना जाता।

24. काश्तकारों के निम्नलिखित वर्ग हैं

(क) खातेदार काश्तकार,
(ख) मालिक,
(ग) खुदकाश्त काश्तकार, और
(घ) गैर-खातेदार काश्तकार।

25. खातेदार काश्तकार को राजस्थान काश्तकारी अधिनियम के अन्तर्गत खातेदार काश्तकार को मिलने वाले सभी अधिकार प्राप्त होते हैं तथा वह इस अधिनियम में निहित दायित्वों के लिये भी उत्तरदायी होता है। राजस्थान काश्तकारी अधिनियम लागू होने की तिथि से रिकार्ड के अनुसार खुदकाश्त करने वाले जमींदार या बिस्वेदार को भी काश्तकार माना गया है चाहे उस दिन उसका भूमि पर वास्तव में कब्जा था अथवा नहीं।

26. मालिक ऐसा जमींदार या बिस्वेदारी है जो 1959 में जमींदारी और बिस्वेदारी प्रथा की समाप्ति पर अपने द्वारा धारित खुदकाश्त भूमि का मालिक बन गया। राजस्थान काश्तकारी अधिनियम की धारा 14 में "मालिक" शब्द भी जोड़ा गया है ताकि इन्हें काश्तकारों के एक वर्ग के रूप में वर्गीकृत किया किया जा सके। अधिनियम की धारा 13 के अनुसार "मालिक" को भी खातेदार काश्तकार के अधिकार और दायित्व दिये गये हैं।

इस प्रकार काश्तकारों का यह वर्ग भी वस्तुतः खातेदार काश्तकार ही है।

27. खुदकाश्त करने वाले जमींदारों और बिस्वेदारों को खातेदार काश्तकार माना गया है। अतः खुदकाश्त के काश्तकार भी वस्तुतः शिक्मी काश्तकार ही हैं क्योंकि शिक्मी काश्तकार के जोत के अधिकार को खातेदार काश्तकार के विरुद्ध कानूनी संरक्षण प्राप्त है। खातेदार काश्तकार, खुदकाश्त के काश्तकार या शिक्मी काश्तकार के अतिरिक्त सभी काश्तकार गैर-खातेदार काश्तकार हैं।

28. अतिक्रमी वह व्यक्ति है जो बिना अधिकार के भूमि पर कब्जा कर लेता है या कब्जा बनाए रखता है अथवा उस व्यक्ति को भूमि पर कब्जा प्राप्त करने से रोकता है जिसे राज्य द्वारा वैध रूप से भूमि आवंटित की गई है। अतिक्रमी भूमि के नियमन के पश्चात् आवंटी बन जाता है। आवंटी को गैर खातेदार काश्तकार माना गया है। यदि दस वर्ष की अवधि में आवंटी आवंटन की सभी शर्तें पूरी कर देता है तो इस अवधि के पश्चात् उपखण्ड अधिकारी उसे स्वतः खातेदारी अधिकार दे देता है। जिन अन्य आवंटियों को राज्य सरकार द्वारा भूमि आवंटित की गई है उन्हें भी इसी प्रकार खातेदारी प्राप्त करने के अधिकार दिये गये हैं।

कृषि उपकरण और यंत्र

29. पशुगणना 1977 के अनुसार जिले में 65,860 हल, 35,540 बैलगाड़ियां, 673 गन्ना पेलने की मशीनें, 3,328 तेल इंजिन, 2,157 बिजली के पम्प, 67 ट्रेक्टर व 212 घानियां थीं।

सिंचाई

30. जिले में काफी संख्या में नदियां व सोते हैं, परन्तु उनके किनारे साधारणतया ऊंचे हैं व पानी की सतह आस-पास के क्षेत्रों की तुलना में नीची होने के कारण उनका भूतकाल में सिंचाई के लिए प्रयोग कम किया गया था। वर्ष 1979-80 में कुल शुद्ध सिंचित क्षेत्रफल 40,845 हेक्टेयर था जिसमें से 35 हेक्टेयर नहरों से, 735 हेक्टेयर तालाबों से, 40,019 हेक्टेयर कुओं व ट्यूबवेलों से व 56 हेक्टेयर अन्य स्रोतों से सिंचित था। इस अवधि में प्रमुख फसलों के अनुसार कुल सिंचित क्षेत्रफल निम्न भांति था :

	सिंचित क्षेत्रफल के अन्तर्गत	क्षेत्रफल (हेक्टेयर में)
1.	खाद्यान्न फसलें (गन्ने के अतिरिक्त)	44,295
2.	गन्ना	975
3.	कपास	34
4.	अन्य	4,896
	योग	**50,200**

31. जिले की महत्त्वपूर्ण सिंचाई परियोजना कानीसिंध है जिस पर अनुमानित लागत 72 लाख रु. है। यह 1962 में पूर्ण हुई थी। जिले की अन्य योजना खानपुर तहसील की भीम सागर है।

पशु पालन

32. पशुगणना 1977 के अनुसार जिले मे 487,294 गाय-बैल, 150,480 भैंसें, 25,413 भेड़ें, 214,367 बकरियां, 4,713 घोड़े व टट्टू, 39 खच्चर, 2,850 गधे, 2,287 ऊँट व 4,183 सूअर थे। इसके अतिरिक्त जिले में 70,217 मुर्गा-मुर्गी, 79 बत्तख व 19 अन्य तरह के कुक्कुट थे। जिले में 10 पशु चिकित्सालय, 4 पशु औषधालय, एक पशु प्रजनन व सांड प्रजनन फार्म, एक चल पशु इकाई, 10 कृत्रिम गर्भाधान केन्द्र, एक आधार ग्राम केन्द्र व एक गौशाला थीं।

विद्युत् व शक्ति

33. जिले में वर्ष 1979-80 के दौरान विद्युत् उपभोग सम्बन्धी स्थिति निम्न प्रकार थी।

	उपयोग का प्रकार	उपयोग (मिलियन कि. वा.)
1.	घरेलू	
	(i) ताप एवं शक्ति	0·067
	(ii) प्रकाश एवं पंखे	2 479
2.	व्यवसायिक उपयोग (अघरेलू)	1·629
3.	औद्योगिक	
	(i) मध्यम वोल्टेज	3·758
	(ii) अधिक वोल्टेज	12·623
4.	सार्वजनिक प्रकाश	0 598
5.	सार्वजनिक जलप्रदाय	1·465
6.	कृषि	10·801
7.	अन्य	1·305
	योग	**34·725**

उद्योग और श्रम

34. यह जिला चूंकि राजस्थान के एक अलग कोने में बसा हुआ है, औद्योगिक प्रगति के लिये कभी जाना माना नहीं रहा। कई प्रकार के कुटीर उद्योग जैसे—कपड़े की रंगाई व छपाई, आटा पीसना, चावल बीनना, तेल निकालना, गुड़ बनाना, मिट्टी के बरतन बनाना, शराब निकालना, चमड़ा पकाना, जूते बनाना, बांस का काम, बीड़ी व ऊन का उत्पादन, ईंट पकाना व पीतल का काम, तांबे और चांदी का काम बहुत पुराने समय से स्थापित

हैं, परन्तु इनमें से कुछ की प्रगति में, सस्ती कीमत की वस्तुओं के आयात कर लिए जाने के कारण गिरावट आ गई है ।

35. जिले में एकमात्र बड़े पैमाने का उद्योग भवानी मण्डी में स्थित राजस्थान टेक्सटाइल मिल है जिसमें वर्ष 1980 में 1,351 व्यक्ति कार्यरत थे । राजस्थान वित्त निगम द्वारा वर्ष 1979-80 में 15.14 लाख रुपये के कर्ज 60 पार्टियों को स्वीकृत किये गए थे और 16.53 लाख रुपये के 57 कर्जे वितरित कर दिए गए थे । जिले में तीन औद्योगिक क्षेत्र—झालावाड़, अकलेरा व भवानीमंडी में स्थापित किये गए हैं ।

36. झालावाड़ मे एक नियोजन कार्यालय है जिसमें वर्ष 1980 के अन्त में 4,761 प्रार्थना पत्र रजिस्टर में दर्ज थे । वर्ष में 427 रिक्त स्थान घोषित किये गये । वर्ष 1980 में 452 भरे गये पदों में से एक केन्द्र सरकार के अन्तर्गत, 175 राज्य सरकार के अन्तर्गत, 226 अर्द्ध सरकारी व स्थानीय निकायों में थे व 50 निजी क्षेत्र में थे ।

व्यापार और वाणिज्य

37. निर्यात की जाने वाली वस्तुओं में कृषि उपज जैसे—खाद्यान्न, कपास व ऊन, कपास के बीज व खली मुख्य है । कुछ थोड़ा निर्यात चमड़ी, खालों व हड्डियों का है जो काटे गये या मृत जानवरों से प्राप्त की जाती हैं । वन उपज जैसे—तेंदू की पत्तियां, कत्था व फल (अमरूद व नारंगियां) का निर्यात कोटा व मध्य प्रदेश के पड़ोसी क्षेत्रों को किया जाता है । पान के पत्ते झालावाड़ और गंगधार तहसील के ढूंढानियां से ग्राम मध्य प्रदेश को निर्यात किये जाते हैं । जिन कृषि उपजो का निर्यात किया जाता है वे प्याज, लहसुन, धनिया, मिर्च, तेल पदार्थ जैसे—तिल, तिलहन व खसखस के डोडे हैं व खाद्यान्न में ज्वार, चना, मक्का व जौ हैं ।

38. इस क्षेत्र में व्यापार की विशेषता यहां लगने वाले बड़े-बड़े गांवों व नगरों में साप्ताहिक हाट हैं । वास्तविक रूप में जिले में नियमित बाजार नहीं हैं । जिले के अधिकतर गांवों में प्रायः नित्य उपयोग में आने वाली वस्तुओं की दुकानें हैं ।

39. जिले में दिसम्बर, 1980 के अन्त में भारतीय अनुसूचित व व्यावसायिक बैंकों की 31 शाखाएं थीं व 12 सहकारी बैंक थे । 31 व्यावसायिक बैंकों में से, 21 ग्रामीण क्षेत्र में व 10 अर्द्ध-नगरीय क्षेत्रों में कार्य कर रहे थे । इस अवधि में व्यावसायिक बैंकों की जमा व अग्रिम राशि क्रमशः 716 लाख रुपये व 468 लाख रुपये थी ।

40. जिले में संदर्भित अवधि में दो दुकानें भारत में बनी विदेशी शराब की, 48 दुकानें भांग की थीं । इस अवधि में जिले के अन्तर्गत 213,400 किलोग्राम डोडे, 1,429 किलोग्राम भांग व 2,827 लीटर भारत मे बनी स्प्रिट व 624 लीटर भारत में बनी बीयर प्रयोग की गई ।

41. वर्ष 1979-80 में जिले में 6 सिनेमाघर थे जिनमें कुल क्षमता 2,980 व्यक्तियों की थी ।

शिक्षा

42. वर्ष 1979-80 में जिले में उपलब्ध शैक्षणिक संस्थाओं में, एक-एक कॉलेज सामान्य व व्यावसायिक शिक्षा के अतिरिक्त 34 उच्च माध्यमिक व माध्यमिक विद्यालय, 122 मिडिल स्कूल, 560 प्राथमिक विद्यालय व दो अन्य शिक्षण संस्थाएं व्यावसायिक शिक्षा के लिए थीं । विद्यार्थियों में, 1,328 लड़के व 138 लड़कियां सामान्य शिक्षा देने वाले कॉलेज में, 80 लड़के व एक लड़की व्यावसायिक शिक्षा देने वाले कॉलेज में, 8,269 लड़के व 2,515 लड़कियां उच्च माध्यमिक व माध्यमिक विद्यालयों में, 22,414 लड़के व 6,287 लड़कियां मिडिल स्कूलों में, 30,240 लड़के और 8,545 लड़कियां प्राथमिक विद्यालयों में व 277 लड़के व 155 लड़कियां अन्य व्यावसायिक शिक्षण संस्थाओं में शिक्षा प्राप्त कर रहे थे । 40 पुरुष व 7 महिला अध्यापक सामान्य शिक्षा प्रदान कर रहे कॉलेज में, 10 पुरुष व्यावसायिक शिक्षा प्रदान कर रहे कॉलेज में, 374 पुरुष व 99 महिला अध्यापक उच्च माध्यमिक व माध्यमिक विद्यालयों में, 889 पुरुष व 141 महिला अध्यापक मिडिल स्कूलों में, 846 पुरुष व 158 महिला अध्यापक प्राथमिक विद्यालयों मे व 13 पुरुष व 4 महिला अध्यापक अन्य व्यवसायिक शिक्षण संस्थाओं में कार्यरत थे ।

43. जिले में कई पुस्तकालय हैं जैसे झालावाड़ में जिला पुस्तकालय, हरिश्चन्द्र पुस्तकालय व भवानी परमानन्द पुस्तकालय । वर्ष 1979-80 में, झालावाड़, झालरापाटन, खानपुर व चौमहला में अनुसूचित जाति व अनुसूचित जनजाति व अन्य जातियों के विद्यार्थियों के छात्रावास थे जिनमें 90 विद्यार्थी (45 अनुसूचित जाति व 45 अनुसूचित जनजाति के विद्यार्थियों के लिये) व 70 अन्य जाति के विद्यार्थियों के लिए जगह थी । इस अवधि मे ऐसे विद्यार्थियों के लिये 2.75 लाख रु. की रकम छात्रवृत्ति के रूप में बांटी गई ।

चिकित्सा एवं जन स्वास्थ्य

44. जिले में, सरकारी चिकित्सा संस्थाओं के अन्तर्गत वर्ष 1979 में 6 सामान्य अस्पतालों के अतिरिक्त 25 औषधालय, 6 प्राथमिक स्वास्थ्य केन्द्र, तीन मातृ एवं शिशु कल्याण केन्द्र थे । इस अवधि में, 12,551 रोगियों का इलाज किया गया, जिनमें से 6,188 का इलाज हो गया व 4,177 रोगियों को उपचार

के बाद छुट्टी दे दी गई। इस अवधि के अन्तर्गत बाहर उपचार किये गये रोगियों की संख्या 666,959 थी। वर्ष 1979-80 में 20 शय्याओं का एक आयुर्वेदिक अस्पताल था व 89 आयुर्वेदिक औषधालय थे।

45. वर्ष 1979 में टी. बी. अस्पताल में 20 शय्याएं, 31 शय्याएं मातृ सम्बन्धी, 16 शय्याएं शिशु वार्ड में, 3 शय्याएं रतिज रोगों के लिये, 36 शय्याएं प्राथमिक स्वास्थ्य केन्द्रों में, 181 शय्याएं सामान्य चिकित्सालय में व 8 शय्याएं मातृ व शिशु कल्याण केन्द्र में थीं। इसके अतिरिक्त, अन्य विभागों के चिकित्सालयों में 8 शय्याएं थीं। वर्ष 1979-80 में जिले में 9 परिवार कल्याण केन्द्रों के अतिरिक्त 42 उप-केन्द्र थे।

परिवहन एवं संचार

46. 19 वीं शताब्दी के पहले, झालावाड़ जिले के नाम से जाने जाना वाला क्षेत्र व्यवसायिक रूप से महत्वपूर्ण नहीं था व व्यापारिक मार्गों से दूर स्थित था। 18 वीं शताब्दी के अन्त में कोटा रिजेन्ट जालिमसिंह द्वारा झालरापाटन के अस्तित्व में आने से इस क्षेत्र के व्यापारिक इतिहास को एक मोड़ मिला। इस कस्बे की प्रगति इतनी शीघ्रता से हुई कि इस बारे मे टोड का कथन निम्न प्रकार है :

"झालरापाटन ऊपरी मालवा का एक शानदार व्यापारिक केन्द्र है व इन्दौर व अपने बीच के सारे कस्बों को व्यापारिक क्षेत्र में पीछे छोड़ गया है।"

47. कोटा से भोपाल, झालावाड़-इन्दौर मार्ग व झालावाड़ से नीमच मार्ग राजकीय मार्ग हैं। वर्ष 1979-80 में जिले में निम्न प्रकार की सड़कें प्रतिवेदित की गई हैं :

सड़क का प्रकार	किलोमीटर
पेन्टेड (बी. टी.)	493
पक्की सड़क (डब्ल्यू. बी. एम.)	172
कच्चे रास्ते	76

राष्ट्रीयकृत 49 मार्गों की दूरी 5,748 किलोमीटर थी।

48. वर्ष 1980 में मोटर वाहनों के पंजीकरण की स्थिति निम्न प्रकार थी :

1. निजी कारें व जीपें	268
2. मोटर साईकिलें, ट्राई साइकिलें व स्कूटर	774
3. टैक्सी व ठेके की गाड़ियां	12
4. प्रक्रम वाहन	125
5. सार्वजनिक व निजी भार वाहन	349
6. ट्रेक्टर्स व ट्राली	457

49. वर्ष 1980, में 39 सड़क दुर्घटनाएं दर्ज की गई जिनमें 8 व्यक्ति मारे गये व 55 घायल हुए।

50. जिले में वर्ष 1979-80 मे 216 डाकघर, 10 तार-घर, 5 टेलिफोन केन्द्र व 12 सार्वजनिक संदेश कार्यालय थे। जिले में वर्ष 1980 में 11,787 रेडियो सैट थे जिनमें से 8,861 घरेलू उपयोग में, 137 व्यवसायिक उपयोग में व 2,789 अन्य प्रयोगों में आ रहे थे।

स्थानीय निकाय व सहकारिता आन्दोलन

51. स्थानीय निकायों की आय के प्रमुख स्रोत चुंगी व राज्य सरकार से मिले अनुदान है जबकि उनके मुख्य खर्चों के मद-कार्यालय व्यय, चुंगी, स्वच्छता, सार्वजनिक स्वास्थ्य, गलियों में प्रकाश, सार्वजनिक निर्माण कार्य, प्राथमिक शिक्षा व सार्वजनिक सुविधाएं आदि हैं।

52. वर्ष 1979-80 में, 316 सहकारी समितियां (एक-एक केन्द्रीय सहकारी बैंक व प्राथमिक भूमि बन्धक बैंक को शामिल करते हुए) थी जिनमें कुल सदस्यों की संख्या 103, 132 थी। उनकी अंश पूंजी 26,044 लाख रुपये व चालू पूंजी 2,118·78 लाख रुपये थी। इन समितियों में, एक गैर-साख समिति जिसके 251 सदस्य थे के अलावा, 151 कृषि-साख समितियाँ 77,461 सदस्यों सहित, 10 कृषि गैर-साख समितियां 1,030 सदस्यों सहित, 18 गैर-कृषि साख समितियां 847 सदस्यों सहित, 59 गैर-कृषि गैर-साख समितियां 2,972 सदस्यों सहित थी। इसके अतिरिक्त 75 सहकारी समितियां 1,755 सदस्यों सहित विघटन में थीं।

अन्य विकासात्मक गतिविधियां

53. छोटी सिंचाई सुविधाओं के विस्तार के लिये खानपुर, झालावाड़, झालरापाटन, सुनेल व डग में योजनाएं कार्यान्वित की गई। इन सुविधाओं के विस्तार से इन क्षेत्रों में सिचाई का रकबा दुगना बढ़ गया। नारंगी उत्पादन के क्षेत्र में झालावाड़ एक दूसरा नागपुर माना जाता है। जिले में नारंगी के बाग करीब 2·5 हजार एकड़ भूमि में हैं। झालावाड़ से करीब 23 किलोमीटर की दूरी पर उजाड़ नदी पर बोरदा गांव (खानपुर तहसील) के पास भीम सागर परियोजना निर्माणाधीन है। इस बांध से दो नहरें निकाली जा रही हैं जिनसे करीब 19·5 हजार एकड़ भूमि सिंचाई के अन्तर्गत लायी जायेगी। इस परियोजना की अनुमानित लागत

747·10 लाख रुपये होगी। काली सिंध नदी पर, खानपुर तहसील में बोरदा गांव के पास हरीशचन्द्र परियोजना निर्माणाधीन है। इस परियोजना पर अनुमानित लागत 290·99 लाख रुपये है। मार्च, 1981 के अन्त तक 503 गांवों को विद्युत उपलब्ध करा दी गई है। इसके अतिरिक्त 5,568 कुएं ऊर्जीकृत किये गए और 341 अनुसूचित जाति व अनुसूचित जनजातियों की बस्तियों को इस अवधि से विद्युत उपलब्ध हो रही थी। इस जिले में लघु कृषक विकास न्यास का प्रारम्भ दिसम्बर, 1977 में हुआ। एकीकृत ग्रामीण विकास योजना के अन्तर्गत खानपुर, डग एवं पिड़ावा पंचायत समितियों का चयन किया गया है। वर्ष 1979-80 में खानपुर पंचायत समिति को 2·30 लाख रुपये की रकम ग्रामीण युवकों को रोजगार देने के लिये स्वीकृत की गई व 32 व्यक्तियों को विभिन्न क्षेत्रों में मार्च, 1981 तक प्रशिक्षित किया गया।

54. जनजाति विकास कार्यक्रम के अन्तर्गत, अकलेरा विकास खण्ड में, 122 गांवों में हैण्डपम्प लगाने के लिये चयन किया गया है। ग्रामीण गृह निर्माण योजना के अन्तर्गत, 100 भवनों का निर्माण इस अवधि में किया गया है। जिले में, जल प्रदाय योजनाएं 5 शहरी तथा 22 ग्रामीण केन्द्रों पर चलाई जा रही थी। 182 ग्रामों में 454 हैण्डपम्प लगाये गये जिस पर 30 लाख रुपये खर्च किये गये।

सामाजिक व सांस्कृतिक गतिविधियां

मेले व त्यौहार

55. बड़े त्यौहारों व अन्य महत्वपूर्ण अवसरों पर जिले में मेले विभिन्न स्थानों पर लगाये जाते हैं जिसमें लोग इनको मनाने एकत्रित होते हैं। झालावाड़ में कई पशु मेले लगाए जाते हैं जिनमें राजस्थान के विभिन्न भागों से, बम्बई व मध्य प्रदेश के व्यापारी भाग लेते हैं। इनमें से दो—चन्द्रभागा कार्तिक मेला व गोमतीसागर बैसाखी मेला जो दोनों झालरापाटन में सम्पन्न होते हैं, विभाग द्वारा संचालित किये जाते हैं। अन्य दो मेले—वसंत पंचमी का मेला जो भवानी मंडी में सम्पन्न होता है, व यशवन्त नवरात्रि मेला, जो गंगधार में होता है, सबसे मुख्य हैं। कार्तिक में सम्पन्न होने वाला पशु मेला धार्मिक मेले से मिलान खाता है जो कार्तिक मास के अन्तिम दिन चन्द्रभागा नदी के किनारे सम्पन्न होता है, जबकि हजारों लोग पवित्र जल में स्नान करने एकत्रित होते हैं। पशुधन, जो इस अवसर पर लाया जाता है, उसमें—गाय, बैल, भैंस, घोड़े व ऊँट शामिल हैं। जिले में अन्य मेले जो सम्पन्न कराये जाते हैं वे निम्न है :

नाम	स्थान
रामनवमी	गंगधार
शिवरात्रि	मनोहरथाना
केलखेड़ा	घाटोली (अकलेरा तहसील)
वसन्त पंचमी	अकलेरा
बैसाखी	असनावर
महावीरजी	रायपुर
हनुमानजी	पिड़ावा

56. जिले में मनाये जाने वाले त्यौहार वे ही है जो राजस्थान के अन्य भागों में विभिन्न समुदायों द्वारा मनाये जाते है, जैसे—रक्षाबन्धन, जन्माष्टमी, दशहरा, दीपावली, होली, गणगौर, शिवरात्रि, तीज व गणेश चतुर्थी आदि व मुसलमानों द्वारा मोहर्रम इदुलफितर आदि मनाये जाते है।

धार्मिक, ऐतिहासिक व पुरातत्वीय महत्व के स्थान व पर्यटन रुचि के स्थल :

57. जिले में ऐतिहासिक व पुरातत्वीय रुचि के कई स्थान हैं। जिले के महत्वपूर्ण स्थल अकलेरा, असनावर, आवर, बकानी, भवानी मंडी आदि हैं। डग तहसील में कई स्थानों पर गुफाएं व स्तूप हैं जो स्थानीय मुलायम पत्थर से गढ़े हुये हैं।

कोलवी गुफाएं

कोलवी गांव क्यासरा के पश्चिम में तीन किलोमीटर दूरी पर स्थित है एवं जिसे चौमहला व भवानीमंडी रेलवे स्टेशनों द्वारा पहुँचा जा सकता है जो डग से क्रमशः 26 व 61 किलोमीटर की दूरी पर है। एक पहाड़ी की चोटी पर गांव के दक्षिण-पश्चिम की ओर, 35 प्राचीन बुद्ध की गुफाएं मुलायम पत्थर पर अंकित उत्तर, दक्षिण व पूर्व में स्थित हैं। स्तूप व मन्दिर चक्र व घंटियों से सुसज्जित हैं। स्तूप अब समाप्त प्रायः हो गए हैं व चट्टानों का ढेर मात्र हैं। एक मन्दिर व एक सभाकक्ष क्रमशः इनके पूर्व व पश्चिम में स्थित हैं।

विनायका

विनायका डग तहसील में एक छोटा सा गांव है जो भवानीमंडी व चौमहला रेल्वे स्टेशनों द्वारा सड़क से पहुँचा जा सकता है। गांव के पूर्व में एक पहाड़ी की तरफ यहाँ बुद्ध गुफाएं हैं। गुफाओं में 11 चट्टानों में काटे हुए मन्दिर हैं और पहाड़ी के दक्षिण में ये पूर्व से पश्चिम की ओर स्थित हैं। मन्दिर जो गुफा के पूर्वी कोने में है विशेषरूप से उल्लेखनीय है। अन्य स्तूप व गुफाएं हथियागोल में हैं।

चन्द्रावती

झालरापाटन कस्बे के दक्षिण में करीब 1½ कि.मी. की दूरी पर प्राचीन चन्द्रावती नगर के अवशेष हैं। यह नगर चन्द्रसेन द्वारा बसाया गया बताया जाता है जो मालवा के परमार वंश के राजा थे एवं जो अबुल फजल के अनुसार विक्रमादित्य के उत्तराधिकारी थे। चांदी व तांबे के जो गुदे हुए सिक्के यहां पाये गये हैं उनसे पता चलता है कि मौर्य काल में यह क्षेत्र आबाद था। जनरल कनिंघम के अनुसार, यह टोलमी के संद्रावाटीस जिले की राजधानी रही होगी। प्राचीन नगर के अवशेष, (औरंगजेब द्वारा नष्ट किए गए), चन्द्रभागा नदी के बायें किनारे पर स्थित हैं। रुचि के प्रमुख स्थान सीतलेश्वर महादेव का मन्दिर, कालिका देवी का मन्दिर व शिव, विष्णु व वराह के मन्दिर हैं।

चौमहला

चौमहला दिल्ली-बम्बई रेलवे लाइन पर एक स्टेशन है। यह गांव छोटी काली सिंध नदी के पार गंगधार के पश्चिम में बसा हुआ है। यह निर्यात का जीवित केन्द्र है।

डग

डग जिले का एक और महत्वपूर्ण स्थान है जिसमें एक पक्का तालाब कल्याण सागर है जो कल्याणसिंह चन्द्रावत द्वारा 1611 ई. में बनवाया गया था। यहां एक पक्की दीवार भी है जो कोटा के मेयरखां ने 1812 ई. में बनवाई थी। अन्य रोचक जगह डगेश्वरी माता का मन्दिर, रानी का मकबरा और काया वर्णेश्वर महादेव का मन्दिर है।

गंगधार

गंगधार अन्य महत्वपूर्ण स्थान है जो उसी नाम की तहसील का मुख्यालय है। यहां पर डल सागर नामक तालाब है जिसकी सीमाओं पर 17 वीं शताब्दी की छतरियां हैं। नदी के किनारे पास में ही नगर में एक पुराना किला भी है।

झालरापाटन

झालरापाटन "घाटियों का शहर" जिले में अत्यधिक प्रसिद्ध स्थान है। यह उसी नाम की तहसील का मुख्यालय है। वर्तमान में यह एक छोटी पहाड़ी के तले में बसा हुआ है जो दक्षिण-पूर्व में उत्तर-पश्चिम की ओर जाती है। यह टॉड के समय में एक खुशहाल नगर था। झालरापाटन में पुरातत्वीय महत्व के कई स्थल हैं। उनमें पद्मनाथ मन्दिर, शान्ति नाथ जैन मन्दिर, श्री द्वारकाधीश मन्दिर, शीतला देवी का मन्दिर, नवलखा दुर्ग, इमली के वृक्ष के पास दरवाजा, जूना मन्दिर व पत्थर से बना 1086 का शिलालेख शामिल हैं।

58. जिले में अन्य पर्यटक रुचि के केन्द्र झालावाड़, मनोहर थाना, पचपहाड़, खानपुर, पिड़ावा व सुनेल हैं। इसके अतिरिक्त केडिल झील, रटादेई ढाणी व रेंन बसेरा आदि अन्य दर्शनीय स्थल हैं।

❀ ❀ ❀

जिला जनगणना पुस्तिका का इतिहास

1951 से पूर्व, जनगणना प्रतिवेदन समस्त प्रदेश अथवा राज्य के लिए प्रकाशित किया जाता था। प्रत्येक जिले के लिये अलग-अलग जिला जनगणना पुस्तिकाएं प्रकाशित करने का विचार सर्वप्रथम 1951 की जनगणना के दौरान जिले के नीचे स्तर जैसे ग्राम/नगर तक की इकाइयों के जनगणना आँकड़ों को सुरक्षित रखने की प्रभावी पद्धति अपनाने की योजना के अन्तर्गत सामने आया। अतः इस विचार ने जन्म लिया कि समस्त जिला सारणियों को सम्मिलित रूप से जिला जनगणना पुस्तक के नाम से प्रकाशित किया जाये। उस समय से निरन्तर जिला जनगणना पुस्तिकाएं प्रकाशित की जाती रही हैं।

2. 1951 की जिला जनगणना पुस्तिकाओं की शृंखला दो भागों में प्रकाशित हुई थी। प्रथम भाग में, पांच सामान्य जनसंख्या सारणियां (ए-शृंखला) तीन आर्थिक सारणियां (बी-शृंखला), पांच पारिवारिक एवं आयु सम्बन्धी सारणियां (सी-शृंखला), सात सामाजिक एवं सांस्कृतिक सारणियां (डी-शृंखला) सम्मिलित की गई थीं। जिला जनगणना पुस्तिका के द्वितीय भाग में "प्राथमिक जनगणना-सार एवं ग्राम निर्देशिका" जो प्रत्येक ग्राम या नगर के आजीविका के आधार पर वर्गीकृत आधारभूत जनसंख्या आंकड़े प्रस्तुत करती है, के साथ-साथ कुछ सामान्य रुचि की सूचनाएं भी सम्मिलित की गई थीं।

3. जनगणना 1961 के लिए जिला जनगणना पुस्तिकाओं की शृंखला एक ही खण्ड में प्रकाशित की गई थी इसमें प्रत्येक ग्राम एवं नगर/वार्ड स्तर के लिए प्राथमिक जनगणना सार और ग्राम निर्देशिका प्रत्येक ग्राम के लिए प्रस्तुत की गई थी। इन पुस्तिकाओं में राज्य सरकार के विभिन्न विभागों से प्राप्त आँकड़ों सहित चार सामान्य जनसंख्या सारणियां (ए-शृंखला), सोलह आर्थिक एवं पारिवारिक सारणियां (बी-शृंखला), सात सामाजिक एवं सांस्कृतिक सारणियां (सी-शृंखला), चार आवास सारणियां (इ-शृंखला) तथा अनुसूचित जाति/अनुसूचित जनजाति सम्बन्धी आठ विशेष सारणियां दी गई थीं। 1961 में सर्वप्रथम जिले और तहसीलों के मानचित्रों को भी जिला जनगणना पुस्तिकाओं में सम्मिलित किया गया था।

4. जनगणना 1971 के लिए प्रकाशित जिला पुस्तिकाओं की शृंखला में ग्राम निर्देशिका सम्मिलित की गई थी जिसमें ग्राम में उपलब्ध सेवाओं/सुविधाओं को भी दर्शाया गया था। नगरों से सम्बन्धित नगर निर्देशिका सर्वप्रथम इसी जनगणना में सम्मिलित की गई थी। जिले के सभी नगरों से सम्बन्धित महत्व-पूर्ण सूचनाएं इसमें प्रकाशित की गई थीं। इन जिला पुस्तिकाओं में "ग्रामीण प्राथमिक जनगणना सार" सम्पूर्ण ग्राम के लिए तथा "नगरीय प्राथमिक जनगणना सार" ब्लॉक स्तर तक दिया गया था। जबकि जनगणना 1971 की जिला पुस्तिकाओं में जिला, तहसील और नगर के मानचित्रों को सम्मिलित किया गया था, वहीं जनगणना सारणियों को इस बार नहीं दिया गया था।

5. 1981 की जिला जनगणना पुस्तिकाओं की शृंखला के विस्तृत स्वरूप में अधिकाधिक सूचनाएं विशेष रूप से जन सुविधाओं व भूमि-उपयोग के सम्बन्ध में विवरण सम्मिलित किये गये हैं। बिजली का उपयोग, संचार साधनों के विराम-स्थल जैसी कुछ नई मदें, जिनके बारे में 1971 की जनगणना में सूचना एकत्रित नहीं की गयी थी, के अतिरिक्त प्रत्येक जिले के सम्बन्ध में एक संक्षिप्त आलेख दिया गया है जिसमें इतिहास, स्थलाकृति, वनस्पति, जीव-जन्तु और प्रशासनिक स्वरूप आदि से सम्बन्धित सामान्य जानकारी को भी सम्मिलित किया गया है। 1981 की जनगणना के दौरान पूछे गये आर्थिक एवं अन्य प्रश्नों में किये गये कतिपय परिवर्तनों को ध्यान में रखते हुए 'प्राथमिक-जनगणना-सार' की विवरणिका को पुनः संरचित किया गया है किन्तु साथ ही यह भी प्रयत्न किया गया है कि 1971 के जनगणना आंकडों से इनकी तुलना की जा सके। जनगणना 1981 की शृंखला में अनुसूचित जातियों और जनजातियों से सम्बन्धित तहसील/नगर स्तरीय प्राथमिक जनगणना सार का सम्मिलित किया जाना एक अन्य नया प्रयास है।

❀ ❀ ❀

ग्राम एवं नगर निर्देशिका तथा प्राथमिक जनगणना सार का विषय क्षेत्र

जिला जनगणना पुस्तिकाओं के भाग "अ" में जो ग्राम एवं नगर निर्देशिका भी कहलाती है, राज्य की प्रत्येक ग्रामीण एवं नगरीय इकाइयों में उपलब्ध विभिन्न सुविधाओं से सम्बन्धित सूचनाएं प्रस्तुत करने का प्रयास किया गया है। ग्रामीण क्षेत्र की इकाई ग्राम तथा नगरीय क्षेत्र की इकाई नगर/नगर समूह है। ग्रामीण क्षेत्रों एवं जनगणना नगरों के सम्बन्ध में सूचनाएं पटवारियों के माध्यम से एकत्रित की गई हैं तथा 'जनगणना-नगरों' के अतिरिक्त नगरीय क्षेत्रों से सम्बन्धित सूचनाएं, सम्बन्धित नगरपालिका/छावनी बोर्ड, 'अधिसूचित क्षेत्र समिति' के माध्यम से एकत्रित की गई हैं। इन सूचनाओं को प्रमाणिक बनाने के लिये सम्बन्धित विभागों और अभिकरणों से भी उनके पास उपलब्ध सूचनाएं प्राप्त की गई हैं। सुविधाओं के सम्बन्ध में एकत्रित की गई सभी सूचनाएं वर्ष 1980 की हैं और भूमि-उपयोग के बारे में एकत्रित की गई सूचनाएं संवत् 2036 अर्थात् 30 जून, 1980 को समाप्त कृषि वर्ष से सम्बन्धित हैं।

ग्राम निर्देशिका

2. प्रारम्भ में ऐसे मदों पर विचार कर लेना उचित होगा जिनसे सम्बन्धित सूचनाएं ग्राम निर्देशिका में दी गई हैं। प्रत्येक ग्राम स सम्बन्धित सूचनाएं बोस कॉलम के एक प्रपत्र में दी गई हैं, जिससे ग्रामों को तहसील स्तर पर आवंटित लोकेशन कोड के आधार पर प्रस्तुत किया गया है। प्रथम 4 कॉलमों में सामान्य सूचना अर्थात् लोकेशन कोड संख्या, ग्राम का नाम, क्षेत्रफल (हैक्टेयरों में) एवं जनगणना 1981 के अनुसार जनसंख्या व ग्राम में रह रहे परिवारों की संख्या को प्रस्तुत किया गया है। ग्राम में उपलब्ध सुविधाओं को कॉलम 5-14 में दर्शाया गया है। भूमि-उपयोग से सम्बन्धित सूचनाएं कॉलम 15-19 में दी गई हैं तथा ग्राम से सम्बन्धित विशेष सूचनाएं जैसे धार्मिक, ऐतिहासिक और पुरातत्व महत्व के स्थान आदि यदि हों तो, उनका उल्लेख कॉलम 20 में किया गया है। गैर-आवाद ग्रामों के सम्बन्ध में केवल कॉलम 1-4, 12 और 15-19 की सूचनाएं ही दर्ज की गई हैं, बाकी के कॉलमों के लिए शब्द "गैर आबाद" लिखा गया है। प्रत्येक तहसील की प्रविष्टियों के अन्त में, कॉलम 3-6 और 15-19 (कुल क्षेत्रफल, सुविधाएं और भूमि-उपयोग आदि से सम्बन्धित) योग भी दिये गये हैं।

3. ग्राम में उपलब्ध सुविधाओं को सन्दर्भित ग्राम के नाम के आगे भिन्न-भिन्न कोड की सहायता से प्रस्तुत किया गया है जैसे पीने का पानी, संचार, डाक व तार आदि। विभिन्न कॉलमों से सम्बन्धित कोडों का विवरण इस पुस्तक के भाग "अ" के अनुभाग-I के प्रारम्भ में दिया गया है। शैक्षणिक, चिकित्सा एवं डाक तार सुविधाओं के सम्बन्ध में प्रत्येक प्रकार की सुविधाओं को उपयुक्त कोड देकर कोष्ठक में इनकी संख्या को भी दर्शाया गया है।

4. यदि किसी ग्राम में कोई सुविधा उपलब्ध नहीं है तो सम्बन्धित कॉलम में डैश (—) दिया गया है, और इसके पश्चात् सन्दर्भित ग्राम से निकटतम स्थान की दूरी को, जहां वह सुविधा उपलब्ध है, विस्तृत श्रेणियों जैसे—5 कि.मी., 5—10 कि.मी. और 10+ कि.मी. में दर्शाया गया है।

5. *शैक्षणिक संस्थाओं को निम्नलिखित प्रकार से दर्शाया गया है :*

(i) पांचवी कक्षा तक के स्कूलों को प्राथमिक शाला माना गया है। इसके अन्तर्गत नर्सरी स्कूल, किन्डरगार्टन स्कूल, पूर्व बेसिक और पूर्व प्राथमिक स्कूल और कक्षा पांच तक के जूनियर बेसिक स्कूल सम्मिलित हैं।

(ii) कक्षा छः से आठ तक के सभी स्कूलों को उच्च प्राथमिक शाला माना गया है।

(iii) कक्षा नौ एवं दस वाले सभी स्कूलों को सैकेण्डरी स्कूल माना गया है।

(iv) कक्षा ग्यारह एवं बारह वाले सभी स्कूलों को हायर-सैकेण्डरी स्कूल माना गया है। इनमें सीनियर केम्ब्रिज स्कूल, 10+2 पद्धति के स्कूल, इन्टरमीडिएट, प्री-यूनीवर्सिटी और जूनियर कॉलेज आदि सम्मिलित हैं।

6. संयुक्त स्कूलों के लिए अनुरूप कक्षा वर्गों को अलग अलग दर्शाया गया है। उदाहरणार्थ यदि किसी स्कूल में पहली से बारहवीं तक कक्षाएं हैं तो वहां एक प्राथमिक स्कूल, एक मिडिल स्कूल, एक सैकेण्डरी स्कूल और एक हायर सैकेण्डरी स्कूल का होना दिखाया गया है। "महाविद्यालय" के अन्तर्गत सभी प्रकार की कला/विज्ञान/वाणिज्य/चिकित्सा/अभियांत्रिकी/कृषि और अन्य स्नातक अथवा स्नातकोत्तर स्तर की शिक्षा प्रदान करने वाली संस्थाएं "महाविद्यालय" मानी गई हैं। औद्योगिक स्कूलों, प्रशिक्षण स्कूलों और प्रौढ़-शिक्षण कक्षाओं के केन्द्रों के अतिरिक्त सभी संस्थाओं को "अन्य" श्रेणी के अन्तर्गत दर्शाया गया है।

7. चिकित्सा संस्थाओं के अन्तर्गत सभी एलोपेथिक, आयुर्वेदिक, यूनानी और होमियोपेथिक अस्पतालों व डिस्पेन्सरियों को सम्मिलित किया गया है। अन्य संस्थाओं के अंतर्गत सभी प्रकार के यौगिक और प्राकृतिक चिकित्सालय एवं औषधालयों और कोढ़ उपचार केन्द्रों आदि को सम्मिलित किया गया है।

8. यदि किसी ग्राम में पीने के पानी के एक से अधिक स्रोत उपलब्ध हों तो इन सभी स्रोतों का उल्लेख अलग-अलग किया गया है। डाक सुविधाओं के अंतर्गत डाकघर, तारघर और टेलीफोनों को सम्मिलित किया गया है तथा इन्हें अलग-अलग दिखाया गया है। जहां कहीं बाजार/हाट लगते है तो बाजार/हाट लगने के दिन या दिनों को दर्शाया गया है। यदि कहीं संचार की सुविधाएं एक से अधिक हों तो उन्हें उपयुक्त कोडों के द्वारा अलग-अलग दर्शाया गया है।

9. ग्राम में पहुंचने के रास्ते से तात्पर्य संचार केन्द्र अर्थात् बस स्टेण्ड/रेलवे स्टेशन से ग्राम को जाने वाली सड़क आदि की स्थिति से है। इससे यह पता चलता है कि क्या उक्त ग्राम में सभी मौसमों में आसानी से पंचा जा सकता है अथवा वर्ष में कोई मौसम ऐसा होता है जब उस ग्राम में पहुँचना कठिन हो जाता है। जहाँ कहीं पहुँचने के एक से अधिक मार्ग हों तो इन सभी को उपयुक्त कोड देकर अलग-अलग दिखाया गया है।

10. निकटतम-नगर की सूचना में उस नगर का नाम और संदर्भित ग्राम से उस नगर की दूरी का उल्लेख किया गया है चाहे वह नगर राजस्थान राज्य में हो अथवा किसी अन्य पड़ौसी राज्य में। उन नगरों के लिए जो राजस्थान के अतिरिक्त किसी अन्य राज्य में स्थित हैं, सम्बन्धित राज्य का उल्लेख संक्षिप्त रूप में कोष्ठक में किया गया है। यहां "नगर" शब्द से तात्पर्य उन नगरीय केन्द्रों में से किसी एक से है जिन्हें 1981 की जनगणना में सम्बन्धित राज्य में नगर माना गया है।

11. विद्युत् के विभिन्न उपयोगों के सम्बन्ध में जानकारी देने के लिये यदि संदर्भित ग्राम में विद्युत् उपलब्ध है तो उसे "विद्युत् आपूर्ति" शीर्षक के अन्तर्गत दिखाया गया है। मुख्य खाद्यान्न से तात्पर्य उस ग्राम की अधिकांश जनसंख्या द्वारा वर्ष के अधिकांश समय में उपभोग किये जाने वाले अनाज से है तथा जहां कई प्रकार के अनाजों का उपभोग किया जाता है वहां सम्मिलित रूप से उनका उल्लेख किया गया है। जिन अनाजों को प्रथम वरीयता दी जाती है उनका उल्लेख क्रम के अनुसार पहले किया गया है।

भूमि उपयोग

12. भूमि के उपयोग को निम्नलिखित पांच शीर्षकों के अन्तर्गत दर्शाया गया है :

(i) वन : वह भूमि जिसे सक्षम प्राधिकारी द्वारा वन घोषित किया गया है।

(ii) *सिंचित भूमि* : वह भूमि है जो संदर्भित वर्ष में वास्तव में सिंचित की गई है। सिंचाई के स्रोतवार विभाजन को प्रस्तुत नहीं किया गया है क्योंकि ऐसी सूचनाएं शुद्ध सिंचित क्षेत्र के सम्बन्ध में उपलब्ध नहीं थीं।

(iii) *असिंचित भूमि* : इस शीर्षक के अन्तर्गत संदर्भित वर्ष में बोई गई सभी असिंचित भूमि तथा पिछले चार वर्षों तक की पड़त भूमि को सम्मिलित किया गया है।

(iv) *कृषि योग्य बंजर भूमि* : इस शीर्षक के अन्तर्गत गोचर भूमि अर्थात् चारागाह तथा उपवन दिखाए गए है।

(v) *कृषि के लिये अनुपलब्ध क्षेत्र* : इसके अन्तर्गत उपरोक्त वर्णित भूमि के अतिरिक्त शेष सभी प्रकार की भूमि दिखाई गई है, जिसमें मकान बनाने की भूमि, सड़कें, नदियाँ, नाले और पहाड़ियां आदि के अन्तर्गत प्रयुक्त भूमि सम्मिलित है।

13. विशेष विवरण के कॉलम में धार्मिक, ऐतिहासिक या पुरातत्व महत्व के स्थानों के विवरण के साथ-साथ सन्दर्भित ग्राम में समाचार-पत्रों के वितरण की संख्या और मोटर-गाड़ियों तथा ट्रेक्टरों की संख्या का भी उल्लेख किया गया है।

14. निम्नलिखित चार परिशिष्टों में ग्राम निर्देशिका के सन्दर्भ में समस्त तहसीलों एवं जिले के सम्पूर्ण ग्रामीण क्षेत्रों में उपलब्ध सुविधाओं की जानकारी, जनसंख्या की विशेषताओं के अनुसार ग्रामों का वर्गीकरण और जनगणना नगरों में भूमि-उपयोग दिये जा रहे हैं :

(i) शैक्षणिक, स्वास्थ्य और अन्य सुविधाओं का तहसील-वार सारांश।

(ii) जनगणना नगरों के सम्बन्ध मे भूमि-उपयोग के आँकडे।

(iii) ऐसे ग्रामों की तहसीलवार सूची जहां शैक्षणिक, चिकित्सा, पीने का पानी, डाक एवं तार, आदि की

कोई भी सुविधा उपलब्ध न हो तथा जहां बाजार/हाट किसी भी दिन न लगते हो तथा संचार एवं विद्युत् आपूर्ति सुविधाएं उपलब्ध न हों।

(iv) कुल जनसंख्या में अनुसूचित जाति/अनुसूचित जनजाति के अनुपात के वर्गानुसार, तहसीलवार ग्राम सूची। इसके दो भाग हैं : भाग (अ) अनुसूचित जाति तथा भाग (ब) अनुसूचित जनजाति से सम्बन्धित हैं।

नगर निर्देशिका

15. प्रत्येक नगर से सम्बन्धित जानकारी को छः विवरणों मे प्रस्तुत किया गया है। ऐसे नगरों के सम्बन्ध में जहां कि अधिघोषित कच्ची बस्तियां हैं, एक अतिरिक्त विवरण IV (अ) दिया गया है, जिसमें उक्त अधिघोषित कच्ची बस्ती में उपलब्ध नागरिक तथा अन्य सुविधाओं के बारे में सूचना प्रस्तुत की जा रही है। प्रत्येक विवरण में नगरों का उल्लेख अंग्रेजी के वर्णक्रमानुसार किया गया है।

16. जैसा कि पहले उल्लेख किया गया है, नगर समूह दो प्रकार के है, प्रथम वे जो कि दो या दो से अधिक स्वतंत्र नगरों से मिलकर बने हैं तथा दूसरे वे जहां कि नगरों से सटे हुए ग्रामीण क्षेत्रों मे नगरीय प्रवृत्तियां विकसित हो गयी हैं तथा ऐसे क्षेत्र सन्दर्भित नगर की अपवृद्धि के रूप में विकसित हो गये हैं।

17. जहां नगर समूह दो या दो से अधिक स्वतंत्र नगरों के मिलने से बना है, वहां सम्बन्धित नगरों के नामों का उल्लेख अंग्रेजी के वर्णक्रमानुसार किया गया है, किन्तु इनके नामों का उल्लेख एक बार फिर मुख्य नगर के नाम के साथ दिये गये नगर समूह में भी अंग्रेजी के वर्णक्रमानुसार अलग-अलग किया गया है और यहां भी इनसे सम्बन्धित सूचना को प्रस्तुत किया गया है। नगर समूह की संघटक इकाइयों का विवरण जहां उनका नाम वर्णक्रमानुसार आता है वहां नहीं दुहराया गया है। यहां केवल उनके नाम का वर्णक्रमानुसार उल्लेख किया गया है तथा केवल "संदर्भित नगर समूह देखें" की टिप्पणी दी गई है। ऐसी लाइनों पर जिनमें पूरे नगर समूह की सूचना एक स्थान पर दी गई है, नम्बर नही दिया गया है किन्तु जहां अंग्रेजी वर्णक्रमानुसार संघटक इकाइयों का अलग-अलग उल्लेख है वहीं लाइनों को नम्बर दिये गये है ताकि अन्तिम संख्या का उस जिले के नगरों की कुल संख्या में मिलान हो सके। विवरण II, III और VI में नगर समूह से सम्बन्धित लाइनों में "संघटक इकाइयों को देखें" की टिप्पणी दी गई है तथा इसके नीचे अलग से इन सभी संघटकों के बारे में सूचनाएं दी गई हैं।

18. अपवृद्धि वाले नगरों के नामों को तारांकित किया गया है। अपवृद्धि से सम्बन्धित सूचनाएं अलग-अलग न दिखाकर सम्बन्धित नगरों की सूचनाओं में सम्मिलित की गई है।

19. सुविधाओं और अन्य तथ्यों को कोडों की सहायता से बतलाया गया है। प्रत्येक विवरण में प्रयुक्त कोड रचना एवं संक्षिप्त शब्दों की एक सूची इस पुस्तक के भाग 'अ' अनुभाग-II के प्रारम्भ में दी गई है।

अब हम नगर निर्देशिका के विभिन्न विवरणों पर विचार करें :

विवरण—I

20. यह विवरण नगर की प्रस्थिति एवं विकास के इतिहास से सम्बन्धित है। कॉलम 1 से 6 में नगर की श्रेणी, नाम, नगरपालिकाओं के स्तर, लोकेशन कोड नम्बर, उस तहसील का नाम जिसमें यह नगर स्थित है क्षेत्रफल (वर्ग कि. मी. में) और 1981 की जनगणना के अनुसार वेघरबार परिवारों सहित समस्त परिवारों को संख्या दी गई है। नगर की श्रेणी का निर्धारण 1981 की जनगणना में प्राप्त जनसंख्या के आधार पर किया गया है और प्रशासनिक ईकाई का वर्ग वर्ष 1980 के अनुसार दिया गया है। कॉलम 7 से 15 में 1901 से 1981 तक की विभिन्न दस वर्षीय जनगणनाओं के अनुसार नगर की जनसंख्या को दर्शाया गया है। पिछली जनगणनाओं की तुलना मे जनसंख्या वृद्धि दर प्रतिशत का उल्लेख कॉलम 8 और उससे आगे के कॉलमों में वर्णित जनसंख्या आँकड़ों के नीचे दर्शाया गया है।

21. इन कॉलमों में "डैश (—)" का चिन्ह यह बतलाता है कि सन्दर्भित नगर को संदर्भित जनगणना में नगरीय स्तर प्राप्त नहीं था। जनगणना 1981 के अनुसार प्रति वर्ग कि. मी. जनसंख्या का घनत्व कॉलम 16 में दर्शाया गया है तथा स्त्री-पुरुष अनुपात (प्रति 1,000 पुरुषों पर स्त्रियों की संख्या) को 1961 से 1981 की तीन जनगणनाओं के लिये कॉलम 17 से 19 में दिया गया है।

विवरण—II

22. यह विवरण नगर के भौतिक पहलू और 1979 में उस नगर की स्थिति के बारे में सूचना प्रस्तुत करता है। प्रथम दो कॉलम नगर की क्रम-संख्या, नाम व श्रेणी दर्शाते हैं। कॉलम संख्या 3 से 5 भौतिक पहलू अर्थात् वर्षा और तापमान के सम्बन्ध में है। वर्षा सम्बन्धी आँकड़े वर्ष 1979-80 में समाप्त पिछले दस वर्षों की औसत बताते हैं। यदि वर्षा सम्बन्धी सूचना किसी नगर के लिये उपलब्ध नहीं है तो यह सूचना उस निकटतम स्थान के लिये दी गई है जहां के लिए यह उपलब्ध हो। वर्षा सम्बन्धी आँकड़े 'मि. मी. प्रति वर्ष' में दिये गए हैं। अधिकतम एवं न्यूनतम तापमान सेंटीग्रेड में दिये गये हैं। यदि तापमान की सूचनाएं किसी

नगर के बारे में उपलब्ध नहीं है तो उस निकटतम स्थान के लिए दी गई हैं जहां के लिये यह उपलब्ध हों। उस निकटतम स्थान का नाम फुटनोट में दिया गया है।

23. विभिन्न प्रशासनिक मुख्यालयों एवं निकटतम शहर से सन्दर्भित नगर की अवस्थिति को कॉलम संख्या 6 से 9 में दर्शाया गया है। सन्दर्भित नगर की विभिन्न प्रशासनिक मुख्यालयों से अवस्थिति दर्शाने के लिए उस स्थान का नाम तथा सन्दर्भित नगर से उनकी दूरी उस स्थान के नाम के नीचे कोष्ठक में किलोमीटरों में दर्शायी गई है। यदि संदर्भित नगर स्वय ही प्रशासनिक मुख्यालय है तो इस दूरी को शून्य बतलाया गया है। एक लाख या उससे अधिक जनसंख्या वाले निकटतम नगर के बारे में सूचना राज्य में ही इसकी अवस्थिति या अन्य राज्य में इसकी अवस्थिति के आधार पर दी गई है अर्थात् वह शहर किसी अन्य राज्य में भी स्थित हो सकता है। यदि निकटतम शहर किसी अन्य राज्य में स्थित है तो उस राज्य के नाम का उल्लेख उस शहर के आगे संक्षिप्त रूप में कोष्ठक में दिया गया है। सन्दर्भित नगर तक कैसे पहुंचा जा सकता है, इसका उल्लेख कॉलम 10 से 12 में किया गया है जो आवागमन की 10 कि.मी. के अन्दर उपलब्ध सुविधाओं जैसे रेल्वे स्टेशन, बस स्टाप और नौगम्य नदियों/नहरों के बारे में सूचना देते हैं। राजस्थान में कोई भी नौगम्य नदी या नहर नहीं है।

विवरण—III

24. यह स्थानीय नागरिक प्रशासन को नियंत्रित करने वाले नागरिक निकाय के वित्त प्रबन्ध के बारे में '00 रुपयों में सूचना देता है। इस विवरण में डैश (—) यह बताता है कि उस विशेष शीर्ष के अन्तर्गत कोई आय अथवा व्यय नहीं हुआ है और एन (N) एक नगण्य राशि को बताता है। पहले तीन कॉलम सामान्य सूचनाओं से सम्बन्धित हैं, कॉलम 4 से 10 प्रमुख वर्गों में आय को तथा कुल आय को दर्शाते हैं तथा कॉलम 11 से 17 में प्रमुख वर्गों में व्यय एवं कुल व्यय का उल्लेख किया गया है। आय और व्यय को 6 प्रमुख वर्गों के अन्तर्गत प्रस्तुत किया गया है। जबकि करों से प्राप्त आय में सभी अनिवार्य करों एवं अन्य प्रकार के करों से प्राप्त आय तथा नगरपालिका की सम्पत्ति और प्रदत्त शक्तियों से प्राप्त राजस्व सम्मिलित होते हैं, इसके अन्तर्गत मेले और प्रदर्शनियों के लगाने, दूध की आपूर्ति, अनुज्ञा-पत्र शुल्क, कांजी हाउस, जुर्माना और दण्ड, परिवहन सेवाएं, मनोरंजन के स्थान, भूमि के आवंटन/विक्रय/पट्टे पर देने एवं किराये आदि से प्राप्त आय भी सम्मिलित है। सरकारी अनुदान के अन्तर्गत प्रति व्यक्ति अनुदान, सार्वजनिक निर्माण विभाग से प्राप्त अनुदान तथा समाज कल्याण विभाग तथा अन्य विभागों से प्राप्त अनुदान सम्मिलित हैं। जहां तक सम्भव हुआ है आय के अन्य स्रोतों का वर्णन किया गया है किन्तु सामान्यतः ये विविध श्रेणी से प्राप्त होते हैं।

25. सामान्य प्रशासन पर किये गये व्यय में कर्मचारियों को दिये गये वेतन एवं पारिश्रमिक, स्टॉफ पर किये गये आकस्मिक व्यय तथा स्टाफ को दिये गये अनुदान, ऋण और अग्रिम आदि सम्मिलित हैं। जन-सुरक्षा शीर्ष में किए गए व्यय के अन्तर्गत अग्नि-शमन सेवाएं, विद्युत, पानी एवं पट्टे देने की सुविधाएं, खतरनाक व संकटजनक व्यापार या काम-धन्धों का नियंत्रण, जल आपूर्ति, जन्म एवं मृत्यु का पंजीकरण, कूड़ा-करकट, कचरा तथा मल की निकासी आदि सम्मिलित हैं। जन स्वास्थ्य एवं सुविधाओं के अन्तर्गत सभी प्रकार की चिकित्सा सहायता एवं निराश्रितों की देखभाल पर किये गये व्यय सम्मिलित हैं। लोक-निर्माण के अन्तर्गत सड़कों एवं भवनों का निर्माण एवं रख-रखाव तथा अकाल एवं अभाव के समय किये गये सहायता कार्य सम्मिलित है। सार्वजनिक संस्थाओं के अन्तर्गत सभी प्रकार के सामाजिक, सांस्कृतिक, शैक्षणिक, धार्मिक संस्थाओं पर जो कि या तो नगरपालिका द्वारा चलाई जाती हों या जिन्हें नगर-पालिका द्वारा संरक्षण प्राप्त हो, पर किया गया व्यय सम्मिलित है। जहां तक सम्भव हुआ है व्यय के अन्य स्रोतों का उल्लेख किया गया है किन्तु ये सामान्यतः विविध प्रकार के हैं।

विवरण—IV

26. यह विवरण नागरिक एवं अन्य प्रकार की सुविधाओं से सम्बन्धित है तथा अन्य सामान्य सूचनाओं के साथ-साथ सड़कों की लम्बाई, जल-मल निकासी व्यवस्था, पेय-जल की आपूर्ति, अग्नि शमन सेवाओं की उपलब्धता तथा विद्युतीकरण से सम्बन्धित सूचनाएं भी देता है। जल आपूर्ति के विषय में जल के स्रोत तथा इसके भण्डारण की व्यवस्था का उल्लेख भी किया गया है। भण्डारण क्षमता लीटरों में बतलाई गई है। मल निकासी एवं पेय-जल आपूर्ति के सम्बन्ध में यदि उस नगर में एक से अधिक तरीके/स्रोत उपलब्ध हैं तो महत्व के क्रम के अनुसार दो तरीकों/स्रोतों के बारे में विवरण दिये गये हैं। अग्नि शमन सुविधा के मामले में यदि यह सुविधा नगर में उपलब्ध नहीं है तो उसी जिले में उस निकटतम स्थान का नाम या उसी राज्य में उस निकटतम जिले का नाम या अन्य राज्य के नाम का उल्लेख सन्दर्भित नगर से उसकी दूरी सहित किया गया है, जहां यह उपलब्ध है।

विवरण - IV (अ)

27. इस विवरण में प्रथम एवं द्वितीय श्रेणी के नगरों की अधिघोषित कच्ची बस्तियों के सम्बन्ध में सूचना दी गई है ताकि हमें इन कच्ची बस्तियों के निवासियों को उपलब्ध सुविधाओं के बारे में जानकारी प्राप्त हो सके। प्रत्येक नगर की प्रत्येक कच्ची बस्तियों में यदि कोई हो तो, रोड़ी पड़ी हुई सड़कें, जल-मल निकासी की व्यवस्था, पेय-जल की आपूर्ति के लिए नलों/सार्वजनिक नलकूपों की संख्या और विद्युतीकरण के सम्बन्ध में सूचना दी गई है।

विवरण—V

28. इस में नगर में उपलब्ध चिकित्सा, शैक्षणिक, मनोरंजन और सांस्कृतिक सुविधाओं के सम्बन्ध में विवरण दिया गया है तथा इनमें से प्रत्येक प्रकार की सुविधाओं की संख्या को भी उपयुक्त कोड सहित कोष्ठक में दिया गया है।

29. चिकित्सा सुविधाओं के बारे में शैय्याओं की संख्या भी, यदि कहीं उपलब्ध है तो बतलाई गई है। एलोपैथिक, आयुर्वेदिक, यूनानी और होमियोपैथिक चिकित्सालयों/औषधालयों को अलग-अलग दिखाया गया है। एलोपैथिक संस्थानों के लिए किसी भी प्रकार के कोड का प्रयोग नहीं किया गया है। इनकी संख्या को केवल अंकों में बतलाया गया है। इस प्रकार चिकित्सालय के कोड "H" के बाद "1" का अर्थ एक ऐलोपैथिक चिकत्सालय को बतलाता है। चिकित्सा के अन्य तीन प्रकार की सुविधाओं के लिए अलग-अलग कोड दिए गए है।

30. यदि नगर में चिकित्सा या शैक्षणिक सुविधा उपलब्ध नहीं है तो उसी जिले में उस निकटतम स्थान का नाम या उसी राज्य में उस निकटतम जिले का नाम या उस राज्य का नाम लिखा गया है जहां वह उपलब्ध है और सन्दर्भित नगर से उसकी दूरी कि.मी. में दी गई है। "अन्य" शीर्षक के अन्तर्गत उल्लेखित चिकित्सा संस्थानों का ब्यौरा विवरण के नीचे फुटनोट में दिया गया है।

31. कला, विज्ञान एवं वाणिज्य महाविद्यालयों को अलग-अलग दिखलाया गया है। हायर सैकेण्डरी स्तर तक की शैक्षणिक संस्थाओं का उल्लेख उसी प्रकार से किया गया है जिस प्रकार इन संस्थाओं का उल्लेख ग्राम निर्देशिका में किया गया है। (पैरा 5 का अवलोकन करें)। संयुक्त स्कूलों के मामले में सम्बन्धित कक्षाओं के वर्गों को अलग-अलग माना गया है। उदाहरणार्थ यदि किसी स्कूल में 1 से 12 तक की कक्षाएं हों तो वहां एक प्राथमिक स्कूल, एक माध्यमिक स्कूल, एक सैकेण्डरी स्कूल और एक हायर सैकेण्डरी स्कूल माना गया है।

32. शेष सभी प्रकार की शिक्षण सस्थाओं, जिनका उल्लेख कॉलम 6 से 14 में नहीं हो पाया है, को कॉलम 15 में "अन्य" शीर्षक के अन्तर्गत शामिल किया गया है। इनमें तकनीकी/व्यवसायिक और प्रशिक्षण संस्थाओं जैसे व्यावहारिक चित्रकला महाविद्यालय/शिक्षक प्रशिक्षण महाविद्यालय/संस्थान, संगीत/नृत्य स्कूल आदि को सम्मिलित किया गया है तथा इनके बारे में विस्तृत सूचना इस विवरण के नीचे फुटनोट में दी गई है।

विवरण—VI

33. इस विवरण में व्यवसायों, वाणिज्य, उद्योग एवं बैंकों के बारे में तथ्य दिये गये हैं। इसमें तीन सर्वाधिक महत्वपूर्ण उत्पादिक वस्तुओं के नाम दिये गये हैं जिनका आयात, निर्यात, या निर्माण उस नगर में होना हो। साथ ही नगर में कार्यरत बैंकों एवं कृषि व गैर-कृषि समितियों के बारे में भी सूचना दी गई है। नगर निर्देशिका के अन्त में अपवृद्धियों की, यदि कोई हो तो, एक सूची भी जनसंख्या एवं मुख्य नगर के नाम सहित दी गई है।

प्राथमिक जनगणना सार

34. प्राथमिक जनगणना सार को तीन स्तरों पर प्रस्तुत किया गया है :—

(i) जिला प्राथमिक जनगणना सार,
(ii) नगरीय/ग्राम प्राथमिक जनगणना सार
(iii) अनुसूचित जाति/अनुसूचित जनजाति से सम्बन्धित जिला स्तर पर विशेष प्राथमिक जनगणना सार।

35. जिला प्राथमिक जनगणना सार में 39 कॉलम हैं तथा इसमें जिला/तहसील/नगर समूह/महानगर/नगर स्तर तक के आँकड़े दिये गये हैं। पहले कॉलम में क्रम संख्या और दूसरे कॉलम में जिला/तहसील/नगर समूह/महानगर/नगर का नाम दिया गया है। कॉलम तीन में ग्रामीण/नगर स्तर दिये गये हैं। सन्दर्भित इकाई का क्षेत्रफल वर्ग किलोमीटरों में कॉलम संख्या चार में दिया गया है। कॉलम पांच एवं छः में आवासीय मकानों की संख्या एवं इकाई में निवास करने वाले परिवारों की संख्या दी गयी है। कुल जनसंख्या को, जिसमें संस्थागत एवं बेघर बार जनसंख्या भी सम्मिलित हैं, स्त्री-पुरुष विभाजन के साथ कॉलम 7 से 9 में प्रस्तुत किया गया है।

36. कॉलम 10-12 एवं 13-15 में क्रमशः अनुसूचित जाति एवं अनुसूचित जनजाति की जनसंख्या को स्त्री-पुरुष विभाजन के साथ प्रस्तुत किया गया है। साक्षरों के सम्बन्ध में सूचना कॉलम संख्या 16-18 में दी गई है। कॉलम 19 से 21 में मुख्य काम करने वालों का स्त्री-पुरुष विभाजन दिया गया है तथा कॉलम 22-33 में मुख्य काम करने वालों को स्त्री-पुरुष विभाजन सहित चार मुख्य वर्गों में वर्गीकृत किया गया है। प्रथम एवं द्वितीय वर्ग वही हैं जो 1971 की जनगणना में काम करने वालों के वर्ग के रूप में प्रयुक्त हुए थे तथा कृषकों एवं खेतिहर मजदूरों की संख्या को प्रस्तुत करते हैं। तीसरा वर्ग पारिवारिक उद्योगों, उत्पादन, सर्विसिंग एवं मरम्मत में कार्यरत काम करने वालों को दर्शाता है जो कि 1971 की जनगणना के वर्ग V (a) के समान है। शेष सभी काम करने वालों को एक चौथे वर्ग में एक ही समूह में रखा गया है जिसमें 1971 के प्राथमिक जनगणना सार के III, IV, V (b) और VI से IX वर्ग सम्मिलित हैं और जिन्हें नीचे दर्शाया गया है। कॉलम 34 से 41

में क्रमश: सीमान्तिक काम करने वालों तथा काम न करने वालों का स्त्री-पुरुष विभाजन दर्शाया गया है :—

जनगणना 1971 में काम करने वालों की श्रेणी जो कि जनगणना 1981 में अन्य काम करने वालों में सम्मिलित किये गये ।	विवरण
1	2
III	पशुपालन, जंगलात के कार्य, मत्स्य पालन, शिकार और वृक्षारोपण, बागवानी तथा सम्बन्धित कार्य
IV	खनन तथा उत्खनन,
V (b)	पारिवारिक उद्योग के अतिरिक्त उत्पादन, संसाधन, सर्विसिंग एवं मरम्मत का कार्य,
VI	निर्माण कार्य,
VII	व्यापार एवं वाणिज्य
VIII	यातायात भंडारण एवं संचार.
IX	अन्य सेवाएं ।

37. नगर/ग्राम स्तर के आँकड़े प्रस्तुत करने हेतु प्राथमिक जनगणना सार में 28 कॉलम हैं। प्रथम कॉलम में उस इकाई का जिस विषय में सूचना प्रस्तुत की जा रही है, लोकेशन कोड नम्बर दिया गया है तथा दूसरे कॉलम में तहसील/ग्राम/नगर/वार्ड के नाम दिये गये हैं। कॉलम 3 में ग्रामों के क्षेत्रफल को हैक्टेयरों में तथा नगर/तहसील के क्षेत्रफल को वर्ग किलोमीटरों में दर्शाया गया है।

38. कॉलम चार एवं पांच में आवासीय मकानों एवं सन्दर्भित इकाई में निवास करने वाले परिवारों की संख्या का उल्लेख किया गया है। कुल जनसंख्या के सम्बन्ध में सूचनाएं स्त्री-पुरुष विभाजन के साथ कॉलम 6 से 8 में दी गई है। यहां कुल जनसंख्या में संस्थागत जनसंख्या एवं बेघरबार जनसंख्या सम्मिलित है।

39. अनुसूचित जाति एवं अनुसूचित जनजाति की जनसंख्या से सम्बन्धित सूचनाओं को स्त्री-पुरुष विभाजन सहित कॉलम 9-10 एवं 11-12 में प्रस्तुत किया गया है। प्रत्येक सन्दर्भित इकाई में उपलब्ध साक्षर पुरुषों एवं स्त्रियों की संख्या को कॉलम 13 व 14 में दिखाया गया है।

40. कॉलम 15 एवं 16 क्रमश: मुख्य काम करने वाले पुरुषों एवं स्त्रियों के सन्दर्भ में हैं तथा कॉलम 17 से 24 में मुख्य काम करने वालों को चार मुख्य वर्गों में विभाजित किया गया है। कॉलम 25 व 26 में सीमान्तिक काम करने वाले पुरुषों एवं स्त्रियों तथा कॉलम 27 से 28 में काम नहीं करने वाले पुरुषों एवं स्त्रियों को बतलाया गया है।

41. अनुसूचित जाति एवं अनुसूचित जनजाति से सम्बन्धित आँकड़ों को जिला/तहसील/नगर समूह/महानगर/नगर स्तर पर अलग से विशेष प्राथमिक जनगणना सार में दर्शाया गया है। इस प्रपत्र में 31 कॉलम हैं। प्रारम्भ में दो कॉलमों में क्रम संख्या एवं क्रमश: जिला/तहसील/नगर समूह/महानगर/नगर के नाम दिये गये हैं। कॉलम 3 में बताया गया है कि ये सूचनाएं कुल नगर या ग्रामीण क्षेत्रों के सम्बन्ध में हैं। कॉलम 4 अनुसूचित जाति/जनजाति के सदस्यों वाले परिवारों की संख्या के सम्बन्ध में है। कॉलम 5-7 में अनुसूचित जाति/अनुसूचित जनजाति की जनसंख्या को स्त्री-पुरुष विभाजन सहित दिखाया गया है।

42. कॉलम 8-10 में अनुसूचित जाति/अनुसूचित जनजाति में अलग-अलग स्त्री-पुरुष साक्षरों को दर्शाया गया है। कॉलम 11-13 में मुख्य काम करने वालों को तथा कॉलम 14-25 में मुख्य काम करने वालों का स्त्री-पुरुष विभाजन चार मुख्य वर्गों में प्रस्तुत किया गया है। कॉलम 26-28 में अनुसूचित जाति/अनुसूचित जनजाति जनसंख्या में सीमान्तिक काम करने वालों का स्त्री-पुरुष विभाजन तथा कॉलम 29-31 में काम न करने वालों का स्त्री-पुरुष विभाजन बताया गया है।

क्षेत्रफल के आंकड़े

43. क्षेत्रफल के आंकड़े दो विभिन्न माध्यमों से प्राप्त किए गये हैं। सम्पूर्ण जिले के लिए भारत के महासर्वेक्षक द्वारा भेजे गए क्षेत्रफल का प्रयोग किया गया है। किसी भी जिले के वास्तविक ग्रामीण क्षेत्रफल को निकालने के लिए उस जिले के समस्त नगरीय क्षेत्रों के क्षेत्रफल को जिले के कुल क्षेत्रफल से घटाया गया है। विभिन्न नगरों के क्षेत्रफल सम्बन्धित नगरपालिकाओं या तहसीलों से प्राप्त किए गए हैं। कतिपय नगरों में जहां अपवृद्धि घोषित की गई है यदि उनका सही क्षेत्रफल सम्बन्धित नगरपालिका से प्राप्त नहीं हो सका, तो अनुमानित क्षेत्रफल दर्ज किया गया है। तहसील स्तर पर ग्रामीण व नगरीय इलाकों का क्षेत्रफल सम्बन्धित गांवों/नगरों के क्षेत्रफल को जोड़ कर निकाला गया है। इस प्रकार यह स्पष्ट है कि जहां तहसील स्तर पर दिया गया नगरों के क्षेत्रफल का योग जिला स्तर पर दिए गए नगरीय क्षेत्रों के क्षेत्रफल के बराबर होगा वहीं ग्रामीण क्षेत्रों में यह संभव नहीं होगा। इस प्रकार विभिन्न तहसीलों के ग्रामीण क्षेत्रों के कुल योग क्षेत्रफल के जोड़ का जिला स्तर पर दर्शाए गए ग्रामीण क्षेत्रों के कुल योग से मिलान नहीं हो सकेगा जबकि जिले का कुल क्षेत्रफल एवं उसके ग्रामीण इलाकों का क्षेत्रफल वर्ग किलोमीटर में केवल एक दशमलव तक प्रस्तुत किया गया है नगरीय क्षेत्रों के लिए यह दो दशमलव तक प्रस्तुत किया गया है।

❀ ❀ ❀

जनगणना संकल्पनाएं

सही सूचनाएं प्राप्त करने एवं यथासम्भव समस्त राष्ट्र में एकरूपता लाने की दृष्टि से 1981 की जनगणना में कतिपय संकल्पनाएं एवं परिभाषाओं को अपनाया और काम में लिया गया है जैसे कि भवन, जनगणना मकान, परिवार, अनुसूचित जाति/अनुसूचित जनजाति, साक्षर, मुख्य काम करने वाले, सीमान्तिक काम करने वाले, काम नहीं करने वाले आदि एवं जनसंख्या का ग्रामीण और नगरीय स्वरूप।

ग्रामीण/नगरीय क्षेत्र

2. जनसंख्या के ग्रामीण एवं नगरीय विवरण की जानकारी जनगणना से प्राप्त जनसंख्या की मौलिक विशेषताओं में से एक है। ग्रामीण क्षेत्र की आधारभूत इकाई राजस्व ग्राम है जिसकी निश्चित सर्वेक्षित सीमाएं होती हैं। राजस्व ग्राम में कई ढाणियां सम्मिलित हो सकती हैं किन्तु आँकड़े प्रस्तुत करने हेतु समस्त ग्राम को एक ही इकाई माना गया है। जंगलात के मध्य में स्थित असर्वेक्षित ग्रामों के सिलसिले में स्थानीय रूप से मान्य प्रत्येक आबाद आवासीय क्षेत्र को एक इकाई माना गया है।

3. जनगणना की दृष्टि से नगरीय क्षेत्रों को विशेष रूप से परिभाषित किया गया है। जनगणना 1981 में भी आंशिक परिवर्तनों के साथ वही मानदण्ड अपनाये गये हैं जो कि 1961 में एवं 1971 की जनगणनाओं में अपनाये गये थे। 1981 की जनगणना में निम्नलिखित क्षेत्रों को नगरीय माना गया है :

(अ) वे सभी क्षेत्र जहां नगरपालिका, नगर निगम या छावनी बोर्ड या अधिसूचित नगरीय क्षेत्र हों।

(ब) ऐसे सभी क्षेत्र जिन पर निम्नलिखित मानदण्ड पूर्णतः लागू हों।

(i) कम से कम 5,000 की जनसंख्या।

(ii) काम करने वाली पुरुष जनसंख्या का कम से कम 75 प्रतिशत गैर-कृषि (और सम्बन्धित) कार्यों में लगा हो।

(iii) जनसंख्या का घनत्व कम से कम400व्यक्ति प्रति वर्ग कि.मी.(1,000व्यक्ति प्रति वर्ग मील)हो।

4. 1981 में अपनाया गया मानदण्ड 1961 एवं 1971 की जनगणनाओं से आंशिक रूप से इस तरह अलग है कि मछली पालन, लकड़ी के लट्ठे आदि के काम करने वाले पुरुषों को गैर-कृषि कार्यों में लगी जनसंख्या माना गया था और इस प्रकार 1961 एवं 1971 की जनगणनाओं में 75 प्रतिशत वाले मानदण्ड सम्मिलित थे जबकि जनगणना 1981 में इन गतिविधियों को मानदण्ड के अनुसार काश्तकारी एवं खेतिहर मजदूरों के समकक्ष माना गया है।

5. परिभाषा एवं मानदण्ड के अनुसार नगरीय इकाइयां दो अलग-अलग प्रकार की हैं। प्रथम वर्ग में वे इकाइयां हैं जो मानदण्ड की अपेक्षाओं को एक सरकारी विज्ञप्ति के अन्तर्गत पूरी करती हैं और जिनका उल्लेख उसी वर्ग नाम से किया गया है जिसे उस विज्ञप्ति में अपनाया गया है जैसे—नगर निगम, नगरपालिका मण्डल और अधिसूचित क्षेत्र समिति आदि। दूसरे प्रकार की नगरीय इकाइयां वे हैं जो मानदण्ड (ब) की अपेक्षाओं को पूरी करती हैं और जो अन्यथा ग्रामीण अर्थात् ग्राम मानी जाती हैं किन्तु जनगणना की दृष्टि से उन्हें जनगणना नगरों या गैर नगरपालिका नगरों के रूप में वर्गीकृत किया जाता है। ऐसा केवल इनको मानदण्ड (अ) के अन्तर्गत उल्लेखित वैधानिक नगरों से अन्तर करने व अलग दिखाने के लिये किया गया है। यहां यह बताना आवश्यक है कि अधिकतर ऐसे ग्रामों को जिन्हें मानदण्ड (ब) के अनुसार जनगणना के उद्देश्य से नगरीय इकाई माना जाता है, राजस्व अभिलेख में बहुधा ग्राम सूची के अन्तर्गत ही दिखाया जाता है। जनगणना प्रकाशनों में सामान्यतः इनके लिए यथावश्यक अन्योन्य सन्दर्भ उपलब्ध होते हैं तथा इनसे इन इकाइयों को मालूम कर सकते हैं।

नगर समूह

6. नगर समूह के बारे में जो संकल्पना 1971 में अपनायी गयी थी उसे ही जनगणना 1981 में भी अपनाया गया है। प्रायः बड़ी-बड़ी रेल्वे कॉलोनियां, विश्वविद्यालय परिसर, बन्दरगाह क्षेत्र, सैन्य-शिविर आदि महानगर अथवा नगर की वैधानिक सीमाओं से बाहर किन्तु इनसे सटे हुए होते हैं। इस प्रकार ऐसे क्षेत्रों को अलग नगर का स्तर नहीं दिया जा सकता है किन्तु यदि वे नगर के साथ एक निरन्तर विस्तार क्षेत्र बनाते हैं तो वे नगर की अपवृद्धि हैं और नगरीय माने जाने योग्य है। ऐसे नगरों

को उनकी अपवृद्धियों सहित एक नगरीय इकाई माना गया है जिसे नगर समूह कहा जाता है। नगर समूह निम्न से बनता है :

(अ) निरन्तर अपवृद्धि वाला महानगर (अपवृद्धि वाला भाग नगर की वैधानिक सीमाओं के बाहर हो किन्तु इस सीमा से लगे ग्राम/ग्रामों की सीमाओं में स्थित हो);

(ब) इस प्रकार की अपवृद्धि वाला एक नगर अथवा (अ) में बताये तरीके से अपनी-अपनी अपवृद्धियों सहित दो या दो से अधिक एक दूसरे से जुड़े हुए नगर; या

(स) एक महानगर और इसके साथ जुड़े हुए एक या एक से अधिक नगर और उनकी अपवृद्धियां जो एक निरन्तर विस्तार बनाते हों।

भवन

7. आम तौर पर एक पूरी इमारत को भवन कहते हैं। कभी-कभी इमारतों में एक से अधिक संघटक इकाइयां होती है, जिन्हें निवास अथवा प्रतिष्ठान जैसे दुकान, व्यापार-घर, कार्यालय, कारखाना, वर्कशॉप, वर्कशेड, स्कूल, मनोरंजन-स्थल, पूजा-स्थल, गोदाम, स्टोर आदि के रूप में उपयोग में लाया जाता है या लाये जाने की सम्भावना है। यह भी सम्भव है कि ऐसा भवन जिसमें संघटक इकाइयां हों, विभिन्न उपयोगों में लाया जाता हो, जैसे दुकान-सह-निवास, वर्कशाप-सह-निवास, कार्यालय-सह-निवास आदि।

8. कहीं-कहीं एक सड़क पर लगातार कई भवन होते है जो एक दूसरे से दोनों तरफ जुड़े रहते हैं और ऐसा लगता है कि वे एक ही भवन है। वस्तुतः ये अलग-अलग इकाइयां (भवनों की) होती है और संभव है कि अलग-अलग समय पर बनी हों और उनके अलग-अलग मालिक हों। हालांकि ऐसी स्थिति में जुड़ी हुई इकाइयों सहित यह सम्पूर्ण इमारत देखने में एक भवन नजर आती है फिर भी इसके प्रत्येक हिस्से को एक अलग भवन माना गया है। दूसरी ओर विशेषतः बड़े नगरों में बहु-मंजिली इमारतों के ऐसे उदाहरण मिलते है जिसमें अलग-अलग फ्लैटों के अलग-अलग मालिक हों, ऐसी बहु-मंजिली इमारतों के मामलों में जिसमें कई फ्लैटों के अलग-अलग मालिक हों पूरी इमारत को एक भवन तथा प्रत्येक फ्लैट को एक अलग जनगणना मकान माना गया है।

9. कभी-कभी महानगरों में स्थानीय प्रशासन इन फ्लैटों को एक ब्लॉक या बड़ी कॉलोनियों में अलग-अलग भवन मानकर उन्हें उसी तरह नम्बर दे देता है। यदि स्थानीय प्रशासन द्वारा दिये गये नम्बर वैसे ही काम में लिये गये है तो हरेक फ्लैट को अलग-अलग भवन माना गया है ताकि प्रत्येक फ्लैट को दुबारा नम्बर न देना पड़े। राजस्थान में किसी भी शहरी इकाई में नगरपालिका द्वारा डाले गये नम्बरों को नहीं अपनाया गया है।

10. यदि किसी बड़े अहाते में कई अलग-अलग इमारतें हों जिनके अलग-अलग व्यक्ति मालिक हों तो प्रत्येक ऐसी इमारत को एक या एक से अधिक अलग-अलग भवन माना गया है। कभी-कभी एक घिरे हुए क्षेत्र या अहाते में कई इमारतें होती हैं जिनका मालिक कोई उपक्रम (Undertaking), कम्पनी या सरकार होती है और जिनमें उनके कर्मचारी रहते हैं। ऐसी प्रत्येक इमारत को एक भवन माना गया है। यदि ऐसे भवनों में कई फ्लैट या ब्लॉक हैं जो एक दूसरे से स्वतंत्र हों और उनमें जाने का अलग से रास्ता साझे के अहाते या जीने में से हो और अलग-अलग परिवारों के कब्जे में हो तो प्रत्येक ऐसे फ्लैट या ब्लॉक को अलग जनगणना मकान माना गया है।

11. सामान्यतः एक संरचना (Structure) में चार दीवारें और छत होती है लेकिन कुछ क्षेत्रों में मकानों की बनावट का स्वरूप ऐसा होता है कि उनमें कोई दीवार ही नहीं होती। उदाहरण के लिये कई क्षेत्रों में झोंपड़ियों की छत शंक्वाकार (Conical) होती है, किन्तु इनमें प्रवेशद्वार भी होता है। ऐसी संरचनाओं को भी भवन या जनगणना मकान, जैसी भी इकाई हो, माना गया है।

12. यदि किसी घिरे हुए या खुले अहाते (परिसर) में एक ही मालिक की एक या अधिक इमारतें हों जैसे मुख्य भवन, नौकरों के लिए क्वार्टर, गैरेज आदि, तो पूरे परिसर को एक भवन माना गया है और प्रत्येक संघटक इमारत को एक जनगणना मकान माना गया है, बशर्ते ये इमारतें आगे दी गयी एक जनगणना मकान की परिभाषा को पूरा करती हों।

जनगणना मकान

13. जनगणना मकान एक भवन या भवन का वह भाग है जिसका रास्ते से या साझे के अहाते, जीने आदि में से अलग से एक मुख्य प्रवेशद्वार हो और जो एक पृथक् इकाई की तरह प्रयोग में आता है या समझा जाता है, चाहे यह खाली हो या किसी तरह के उपयोग में आता हो। यह आवासीय या गैर-आवासीय या दोनों प्रकार के उपयोग में आ सकता है।

14. यदि किसी भवन में कई फ्लैट या ब्लॉक हों जो एक दूसरे से स्वतंत्र हों और उनमें से प्रत्येक का अपना अलग से प्रवेश-द्वार, रास्ते, सड़क, साझे के जीने या अहाते में हो जहां से मुख्य प्रवेशद्वार तक जाया जा सके तो ऐसे प्रत्येक फ्लैट या ब्लॉक को अलग जनगणना मकान माना गया है। यदि किसी बड़े घिरे हुए अहाते में अलग-अलग भवन हों जिनके भिन्न-भिन्न व्यक्ति मालिक हों तो ऐसा प्रत्येक भवन एक या अधिक जनगणना मकान माना गया है। एक घिरे हुए अहाते में एक ही निगम या कम्पनी या सरकार के भी अलग-अलग भवन हो सकते हैं जो वास्तव में विभिन्न व्यक्तियों के कब्जे में हों। उदाहरणार्थ भारतीय तेल निगम की कॉलोनी जहां भवनों का स्वामित्व तो निगम का है लेकिन ये उनके कर्मचारियों के कब्जे में हैं। ऐसी प्रत्येक इमारत

को एक अलग भवन माना गया है। लेकिन यदि इनमें से किसी भवन में कई फ्लैट अलग-अलग परिवारों के कब्जे में हों तो ऐसे प्रत्येक फ्लैट को एक अलग जनगणना मकान माना गया है।

15. कुछ मामलों में जनगणना मकान की परिभाषा को अक्षरश: लागू करने में कठिनाई हो सकती है। उदाहरण के लिये किसी नगरीय क्षेत्र में एक फ्लैट में पांच कमरे हैं और प्रत्येक कमरे से साझे के जीने या आंगन में सीधे प्रवेश किया जा सकता है। परिभाषा के अनुसार इन्हें पांच जनगणना मकान माना जायेगा परन्तु यदि इन कमरों में एक ही परिवार रह रहा हो तो इन्हें पांच जनगणना मकान मानना उचित नहीं होगा। ऐसे मामलों में मुख्य मकान के साथ इन कमरों के "उपयोग का एकत्व" को ध्यान में रखते हुए पूरे फ्लैट को एक ही जनगणना मकान माना गया है। दूसरी ओर यदि दो अलग-अलग परिवार इन पांच कमरों में रह रहे हों, जिनमें एक के पास तीन कमरे और दूसरे के पास दो कमरे हों तो उपयोग को ध्यान में रखते हुए पहले तीन कमरों को एक जनगणना मकान और शेष दो कमरों को दूसरा जनगणना मकान माना जाता है परन्तु यदि प्रत्येक कमरा अलग-अलग परिवार के पास हो तो प्रत्येक कमरे को अलग-अलग जनगणना मकान माना जाता है।

16. होस्टल, होटल आदि में प्रत्येक कमरे का, जिनमें लोग रहते हैं, दरवाजा साझे का बरामदा, जीना, आंगन या साझे के कमरों में खुलता हो, जैसा कि सामान्यत: पाया जाता है, तो ऐसे मामलों में सम्पूर्ण होस्टल/होटल के भवन को एक जनगणना मकान माना गया है परन्तु यदि ऐसे होस्टल/होटल में ऐसे आउट हाउस या कोई इमारत हो जिसका उपयोग विभिन्न प्रयोजनों या एक ही प्रयोजन के लिये किया जाता हो तो मुख्य होस्टल/होटल से सम्बद्ध ऐसी प्रत्येक इमारत को अलग जनगणना मकान माना गया है। देश के कुछ भागों में ग्रामीण क्षेत्रों में आबादी की बसावट का ऐसा स्वरूप पाया जाता है कि कई झोंपड़ियां एक खुले या बंद अहाते में एक परिवार के कब्जे में होती हैं। जबकि मुख्य निवास किसी एक झोंपड़ी में होता है, अन्य झोंपड़ियों को सोने के लिये, रसोई, स्नान-गृह, बैठक आदि के रूप में प्रयोग किया जाता है। हालांकि प्रत्येक झोंपड़ी एक अलग संरचना है लेकिन वे सब आवास की एक ही इकाई बनाती हैं और इसलिए इकट्ठे रूप में उन्हें एक ही जनगणना मकान माना जाएगा। यदि कुछ ऐसी झोंपड़ियां एक परिवार के रहने के काम आती हों और बाकी दूसरे के तो झोंपड़ियों के दो वर्ग, दो अलग-अलग जनगणना मकान माने जायेंगे। फिर भी, यदि उस अहाते में कुछ ऐसी झोंपड़ियां भी हों जिनका उपयोग परिवार के रहने के अलावा अन्य प्रयोजनों के लिये किया जाता है जैसे पशुओं के रहने के लिये शेड, काम करने के लिये शेड आदि, तो उन्हें अलग जनगणना मकान माना जायेगा।

17. यह भी सम्भव है कि कोई परिवार किसी अन्य संरचना का उपयोग करता हो जो मुख्य निवास स्थान से, कुछ दूरी पर हो या जिसे अन्य इमारत या किसी सड़क द्वारा अलग कर दिया गया हो जैसे बैठक। ऐसी स्थिति में यह आवश्यक है कि बैठक के रूप में उपयोग की जाने वाली ऐसी अलग संरचना को अलग जनगणना मकान समझा जाए।

18. नगरपालिका नगरों और शहरों में प्राय: देखने में आता है कि प्रत्येक स्थान को, चाहे उस पर मकान बना हुआ है या नहीं स्वामित्व के आधार पर नगरपालिका प्रशासन द्वारा नम्बर दे दिया जाता है। इस प्रकार के खुले स्थान को, चाहे वे चारदिवारी से घिरे हुए भी हों, जनगणना के काम के लिये सूचीबद्ध नहीं किया जायेगा। केवल वे ही इकाइयां जहां छत वाली संरचना बन चुकी है, जनगणना मकान माने जाकर सूचीबद्ध किये गये हैं। कुछ इलाकों में बनावट की मूल प्रकृति ही ऐसी होती है कि दीवार बिल्कुल ही न हो, उदाहरणार्थ जमीन को करीब-करीब छूती हुई शंक्वाकार छत जिसमें दरवाजा तो दिया हो किन्तु दीवार जैसी कोई चीज न हो। ऐसी संरचनाएं भी निश्चित ही उपयोग के अनुसार भवन और जनगणना मकान मानी गयी हैं।

19. पम्प हाउस, मन्दिर और इसी प्रकार की अन्य संरचनाओं को भी जनगणना मकान माना गया है क्योंकि ये ऐसी जगह हैं जहां मनुष्य रह भी सकते हैं, किन्तु निश्चित ही ऐसी संरचनाओं को जनगणना मकान नहीं माना जायेगा यदि वे इतनी छोटी हों कि कोई भी व्यक्ति उनमें रह न सके।

परिवार

20. परिवार ऐसे व्यक्तियों का समूह है जो सामान्यत: एक साथ रहते हों और यदि काम की आवश्यकता उनमें से किसी को ऐसा करने से मजबूर न करे, तो एक ही रसोई का बना खाना खाते हों। परिवार ऐसे व्यक्तियों का हो सकता है जिनका आपस में रक्त सम्बन्ध हो अथवा ऐसा सम्बन्ध नहीं भी हो या उसमें दोनों प्रकार के व्यक्ति हों। असम्बन्धित व्यक्तियों के परिवार के उदाहरण हैं, बोर्डिंग हाउस, मैस, होस्टल, आवासीय होटल, उद्धार गृह, जेल, आश्रम आदि। इन्हें "संस्थागत परिवार" कहा जाता है। परिवार एक व्यक्ति का, दो व्यक्तियों का या अनेक व्यक्तियों का भी हो सकता है। जनगणना प्रयोजनों के लिये इस प्रकार की प्रत्येक इकाई को "परिवार" समझा जाता है।

21. यदि असम्बन्धित व्यक्तियों का समूह एक जनगणना परिवार में रहता है लेकिन वे एक रसोई से खाना नहीं खाते हैं तो उन्हें संस्थागत परिवार नहीं माना जाएगा। प्रत्येक ऐसे व्यक्ति को एक अलग परिवार माना जायेगा। यह जानने के लिये कि कह

एक परिवार है अथवा नहीं, सबसे महत्वपूर्ण बात सामूहिक रसोई का होना है।

अनुसूचित जाति एवं अनुसूचित जनजाति

22. किसी व्यक्ति को अनुसूचित जाति या अनुसूचित जनजाति समुदाय के सदस्य के रूप में पहचान भारत के राष्ट्रपति द्वारा जारी किये गये अनुसूचित जाति और अनुसूचित जनजाति (संशोधित) आदेश, 1976 के अंतर्गत प्रदत्त अनुसूचित जाति एवं अनुसूचित जनजाति की सूचियों के आधार पर की जाती है। अनुसूचित जाति केवल हिन्दुओं या सिक्खों में ही हो सकती है जबकि अनुसूचित जनजाति का सदस्य किसी भी धर्म को मानने वाला हो सकता है। यदि अनुसूचित जाति या अनुसूचित जनजाति का कोई सदस्य अपनी कोई जाति या जनजाति बतलाता है तो उसे अनुसूचित जाति या अनुसूचित जनजाति का सदस्य तभी माना जायेगा जबकि उस जाति या जनजाति का नाम विहित सूची में उल्लेखित हो।

साक्षर

23. वह व्यक्ति जो किसी भाषा को समझदारी के साथ लिख और पढ़ सकता है, साक्षर माना जाता है। वह व्यक्ति जो सिर्फ पढ़ सकता है लेकिन लिख नहीं सकता साक्षर नहीं माना जाता है। साक्षर होने के लिये यह जरूरी नहीं है कि जो व्यक्ति साक्षर हो उसने कम से कम कोई परीक्षा जरूर पास की हो। वैसे चार साल या उससे कम आयु के सभी बच्चों को निरक्षर माना जाता है, भले ही वे स्कूल जाते हों और थोड़ा बहुत लिखना-पढ़ना भी सीख चुके हों।

मुख्य काम करने वाले, सीमान्तिक काम करने वाले और काम न करने वाले

24. "काम" को किसी आर्थिक रूप से उत्पादक गतिविधि में भाग लेने के रूप में परिभाषित किया जा सकता है। यह भाग लेना शारीरिक या मानसिक प्रकृति का हो सकता है। काम की परिभाषा में केवल वास्तविक काम करना ही नहीं अपितु काम का प्रभावी पर्यवेक्षण और निर्देशन भी सम्मिलित है।

25. 1981 की जनगणना में 1961 व 1971 की जनगणनाओं में अपनाये गये काम के सिद्धान्त को ही अपनाया गया है न कि इससे पहले की जनगणनाओं के आय अथवा आर्थिक स्वावलम्बन के सिद्धान्त को, किन्तु व्यक्तियों के काम करने वालों के रूप में वर्गीकरण के मानदण्ड को बदल दिया गया है। जबकि 1961 व 1971 की जनगणनाओं में विभिन्न पद्धतियां जैसे सामान्य आजीविका स्थिति एवं वर्तमान आजीविका स्थिति जिसमें मौसमी कार्यों और नियमित कार्यों के लिये क्रमशः एक वर्ष एवं एक सप्ताह की अवधि निश्चित की गई थी, को अपनाया गया था, 1981 की जनगणना में सामान्य आजीविका स्थिति पद्धति को ही सभी कार्यों के लिये एकरूपता से अपनाया गया है। 1961 की जनगणना में यदि किसी व्यक्ति ने पूरे मौसम में कार्य किया था या जनगणना होने से पूर्व 15 दिनों में यदि एक दिन भी नियमित गैर-मौसमी कार्य में काम किया था तो उसे काम करने वाला माना गया था। 1971 की जनगणना में किसी व्यक्ति को केवल तभी काम करने वाला माना गया था जबकि उसने अपना समय अधिकांशतः काम में ही लगाया हो अथवा यदि उसने पिछले सप्ताह में एक दिन भी नियमित कार्य (गैर-मौसमी) किया हो। 1961 व 1971 की जनगणनाओं में अपनाये गये काम करने वाले और काम नहीं करने वाले द्विभागीय परिभाषा की जगह 1981 में मुख्य काम करने वाले, सीमान्तिक काम करने वाले और काम न करने वाले त्रिभागीय परिभाषा को अपनाया गया है। मुख्य काम करने वालों के लिये कार्य में लगे होने के समय की अवधि का मानदण्ड वर्ष के अधिकांश समय में अर्थात् 183 दिन या इससे अधिक समय कार्य करना है दूसरी ओर जिन्होंने पिछले वर्ष थोड़े समय के लिए कार्य किया हो किन्तु अधिकांश समय काम न किया हो, अर्थात् जिन्होंने 183 दिन या उससे अधिक कार्य न किया हो उन्हें सीमान्तिक काम करने वाला माना गया है। जिन लोगों ने पिछले वर्ष कभी भी काम नहीं किया उन्हें काम नहीं करने वाला माना गया है। यह त्रिभागीय परिभाषा 1981 के आर्थिक आँकड़ों को, कुछ अंश तक 1961 व 1971 के आँकड़ों से तुलना करने में सहायता करती है। इस प्रकार 1981 में मुख्य काम करने वाले 1971 के काम करने वालों, तथा 1981 के मुख्य काम करने वाले और सीमान्तिक काम करने वाले मिलकर 1961 के काम करने वालों के समकक्ष होने चाहिये।

26. मुख्य काम करने वालों को (अर्थात् वे जिन्होंने परिगणना से पहिले के एक वर्ष में 183 दिन या उससे अधिक काम किया था) कृषकों, खेतिहर मजदूरों, पारिवारिक उद्योगों में लगे या "अन्य" की श्रेणी में वर्गीकृत किया गया है।

काश्तकार

27. जनगणना की दृष्टि से काश्तकार वह व्यक्ति है जो अपनी स्वयं की भूमि पर अथवा सरकार या किसी दूसरे व्यक्ति/संस्था की भूमि पर धन, जिन्स या बटाई पर अथवा अकेला या पारिवारिक काम करने वाले के रूप में कार्य करता है। काश्तकारी में काश्त की देख-रेख और निर्देशन भी सम्मिलित है।

28. वह व्यक्ति जिसने अपनी भूमि किसी दूसरे व्यक्ति या व्यक्तियों को खेती करने के लिये धन, जिन्स या बटाई के बदले में दे दी है और जो खेती का निर्देशन या देखभाल भी नहीं करता है, काश्तकार नहीं माना गया है। इस प्रकार वह व्यक्ति जो दूसरों की जमीन पर नकद या जिन्स या दोनों में मजदूरी पर काम करता है

(अर्थात् खेतिहर मजदूर है), काश्तकार नहीं माना जाता है। काश्तकारी में हल जोतना, बोना, काटना और मोटे अनाज जैसे गेहूं, धान, ज्वार, बाजारा, रागी आदि फसलें उगाना जिनमें अन्य फसलें जैसे दालें, कच्चा जूट, अच्छे रेशे वाली जूट, रूई, गन्ना, मूंगफली, तम्बाकू आदि भी सम्मिलित हैं। लेकिन इसमें फल और सब्जी उगाना, फूलों के बाग-बगीचे लगाना या चाय, कॉफी, रबड़, सिन्कोना और दूसरी औषधि के बागान में काम करना शामिल नहीं है।

खेतिहर मजदूर

29. जो व्यक्ति नकद, जिन्स या बटाई के रूप में मजदूरी लेकर किसी दूसरे व्यक्ति के खेत में काम करता है वह खेतिहर मजदूर कहलाता है। उसकी काश्त में कोई जोखिम नहीं होती वह तो केवल दूसरे के खेत में मजदूरी पर काम करता है। खेतिहर मजदूर का उस भूमि पर जिस पर वह काम करता है पट्टे या ठेके का हक नहीं होता है।

पारिवारिक उद्योग

30. पारिवारिक उद्योग वह उद्योग है जो परिवार के मुखिया द्वारा स्वयं और या परिवार के अन्य सदस्यों द्वारा ग्रामीण क्षेत्रों में घर पर या गांव की सीमा के अन्दर और नगरीय क्षेत्रों में उस मकान के अहाते में जिसमें परिवार रहता है, चलाया जाता है। पारिवारिक उद्योगों में काम करने वालों का अधिकतम भाग उस परिवार के सदस्यों का ही होना चाहिये। उद्योग को पंजीकृत कारखाने के स्तर पर चलने वाला नहीं होना चाहिये जिससे उसका भारतीय कारखाना अधिनियम के अधीन पंजीकृत होना अनिवार्य हो जाये। ऐसा उद्योग जिसे वृहत् संयुक्त परिवार के 10 से अधिक व्यक्ति चलाते हों और जहां ऊर्जा का उपयोग तो नहीं किया जाता है किन्तु 20 से अधिक व्यक्तियों द्वारा चलाया जाता है, जो कि यद्यपि एक ही परिवार के सदस्य हैं, पारिवारिक उद्योग नहीं माना जाता है। इस प्रकार 'पंजीकृत कारखाने के स्तर पर चलने वाले उद्योग' से तात्पर्य उपरोक्त सभी प्रकार के मामलों से है चाहे वे पंजीकृत हों या नहीं।

31. पारिवारिक उद्योग का मुख्य मानदण्ड परिवार के एक या उससे अधिक सदस्यों का भाग लेना है। यह मानदण्ड नगरीय क्षेत्रों में भी लागू होता है। यदि ग्रामीण क्षेत्रों में उद्योग वास्तव में घर पर नहीं है और गांव की सीमा के अन्दर कहीं भी चलाया जाता है तो भी परिवार के सदस्यों को उसमें भाग लेने की अधिक संभावना है। नगरीय क्षेत्रों में जहां संगठित उद्योग का अधिक महत्व है, पारिवारिक उद्योग अधिकांशतः उस घर के अहाते तक ही सीमित रहता है जहां उद्योग में काम करने वाले रहते हों। नगरीय क्षेत्रों में यदि परिवार के सदस्यों द्वारा स्वयं ही उद्योग चलाया जा रहा है लेकिन यह उनके घर से दूर है तो इसे पारिवारिक उद्योग नहीं माना जायेगा।

32. पारिवारिक उद्योग का सम्बन्ध सामान के उत्पादन, संसाधन, सर्विसिंग, मरम्मत या सामान बनाने और बेचने (केवल बेचने से नहीं) से होता है। इसमें वकील, डाक्टर, नाई, गायक, नर्तक, भिश्ती, माली, धोबी, ज्योतिषी इत्यादि के पेशे या केवल व्यापार और व्यवसाय करने वाले इसमें सम्मिलित नहीं हैं चाहे ये पेशे, व्यापार या सेवाएं परिवार के सदस्यों द्वारा घर पर ही क्यों न की जा रही हों।

33. यह हो सकता है कि कोई व्यक्ति अपने घर पर चलने वाले पारिवारिक उद्योग में कार्य नहीं करे और दूसरों के पारिवारिक उद्योग में काम करे। ऐसी स्थिति में उसे भी पारिवारिक उद्योग में लगा माना जायेगा।

34. कुछ कार्य, चाहे वे उसी परिवार के सदस्यों द्वारा सामूहिक रूप से किए जा रहे हों, पारिवारिक उद्योग नहीं माने जायेंगे जैसे कि बागान का काम, पशुओं की देखभाल, पशु प्रजनन, शिकार, जाल में फंसाना और बेचना, पेड़-पौधे लगाना या लकड़ी के लट्ठे बनाने का काम, मछली पकड़ना, खनन और उत्खनन कार्य।

अन्य काम करने वाले

35. सभी काम करने वाले अर्थात् वे सब व्यक्ति जिन्होंने आर्थिक रूप से उत्पादन की किसी भी गतिविधि में पिछले साल भाग लिया लेकिन जो काश्तकार, खेतिहर मजदूर या पारिवारिक उद्योग में नहीं लगे थे अन्य काम करने वाले माने गये हैं। काम करने वालों की इस श्रेणी के अन्तर्गत जो लोग आते हैं उनमें कारखाने में काम करने वाले, बागान में काम करने वाले, व्यापार, वाणिज्य, व्यवसाय, परिवहन, खनन, निर्माण में काम करने वाले, राजनैतिक या सामाजिक कार्यकर्ता, सभी सरकारी कर्मचारी, नगरपालिका कर्मचारी, अध्यापक, पुजारी, मनोरंजन करने वाले कलाकार आदि शामिल हैं।

सीमान्तिक काम करने वाले

36. सीमान्तिक काम करने वाले वे व्यक्ति हैं जिन्होंने परिगणना के पूर्व के एक वर्ष में किसी भी समय कुछ भी काम किया है किन्तु उन्होंने वर्ष के 'अधिकांश' समय में काम नहीं किया है। दूसरे शब्दों में वे जिन्होंने परिगणना से पिछले वर्ष में कभी भी काम किया है किन्तु वह अवधि जिसमें उन्होंने काम किया है, 183 दिन से कम है उन्हें सीमान्तिक काम करने वाला माना गया है। स्पष्ट है जिन्होंने वर्ष के अधिकांश समय अर्थात् 183 दिन या उससे अधिक काम किया है तो 'उन्हें मुख्य काम करने वाले' की श्रेणी में वर्गीकृत किया गया है। इस प्रकार "अन्य काम करने वाले", मुख्य काम करने वाले या सीमान्तिक काम करने वाले कोई भी हो सकते हैं।

काम न करने वाले

37. अन्य काम करने वाले और काम न करने वालों के मुख्य अन्तर करने के लिये कार्य करने की परिभाषा का संदर्भ देना विषयानुकूल होगा। जबकि अन्य काम करने वाले ने आर्थिक रूप

से उत्पादक गतिविधि में भाग लिया है और इस प्रकार काम किया है, काम न करने वाले ने परिगणना से पूर्व के पूरे वर्ष में आर्थिक रूप से उत्पादक किसी भी गतिविधि में भाग नहीं लिया है। काम न करने वाला निम्नलिखित सात वर्गों में से किसी भी एक वर्ग का हो सकता है।

घरेलू कार्य

38. इसमें वे सभी व्यक्ति आते हैं जो बिना परिश्रमिक घरेलू काम में लगे हैं और जिन्होंने परिगणना के पिछले वर्ष कोई काम नहीं किया है। कोई व्यक्ति जो सामान्यतः घर पर काम करता है और साथ ही साथ कोई न कोई आर्थिक कार्य-कलाप भी करता है, वह काम करने वाला है, "काम न करने वाला" नहीं। उदाहरण के लिये किसी गृहिणी ने पारिवारिक काश्तकारी या खेती में सहयोग दिया हो या खाली समय में गोबर के उपले बना कर बेचे हों या पापड़ या अचार आदि बनाया और बेचा हो तो उसे काम करने वाली माना जाएगा। यद्यपि वह मुख्यतः गृहिणी है, परन्तु उसे काम करने वाली कहा जाएगा न कि काम नहीं करने वाली।

विद्यार्थी

39. इस वर्ग में सभी पूर्णकालिक विद्यार्थी और स्कूल जाने वाले बच्चे आते हैं। यदि कोई विद्यार्थी आर्थिक रूप से उत्पादन के किसी कार्य-कलाप में भाग लेता है जैसे बिना मजदूरी पारिवारिक काम करने वाले के रूप में, घर की खेती, पारिवारिक उद्योग, व्यापार या व्यवसाय में तो उसे काम करने वाला माना गया है न कि विद्यार्थी। इसके विपरीत यदि कोई व्यक्ति मुख्यतः घर का काम-काज करता हो लेकिन पत्राचार के माध्यम से अध्ययन कर रहा हो या अंशकालिक कक्षाओं में जाकर पढ़ाई कर रहा हो तो उसे गृह-कार्य में लगा माना जाएगा।

आश्रित

40. इस श्रेणी में सभी आश्रित जैसे शिशु और स्कूल नहीं जाने वाले बच्चे या बीमारी या बुढ़ापे के कारण स्थायी तौर पर विकलांग व्यक्ति आते हैं। आश्रितों में हृष्ट-पुष्ट व्यक्ति भी आते हैं यदि वे काम न करने वालों के किसी अन्य वर्ग में नहीं आ रहे हों तथा दूसरों पर आश्रित हों, फिर भी यदि ऐसा व्यक्ति जो गुजारे के लिये दूसरों पर आश्रित हो, काम खोजता रहा हो तो उसे "अन्य काम न करने वाला" माना गया है।

अवकाश-प्राप्त व्यक्ति या किराया भोगी

41. वह व्यक्ति जो सेवा निवृत्त हो चुका है और कोई दूसरा काम नहीं कर रहा है अर्थात् किसी पूर्णकालिक काम में नहीं लगा है यानि खेती, व्यापार, व्यवसाय इत्यादि नहीं कर रहा है अथवा ऐसा व्यक्ति जो किराया भोगी है अथवा किराये, कृषि या गैर-कृषि रॉयलटी या लाभांश के द्वारा अपना जीवन यापन करता है अथवा ऐसा व्यक्ति जिसे काम किये बिना ही कुछ आय प्राप्त होती है, इस श्रेणी में आता है। यदि अवकाश-प्राप्त व्यक्ति पेन्शन के अलावा और कोई दूसरा काम भी कर रहा हो तो उसे काम करने वाला माना जायेगा न कि अवकाश-प्राप्त।

भिखारी इत्यादि

42. इस श्रेणी में वे व्यक्ति आते हैं जो भिखारी या आवारा हैं अथवा जिनकी आमदनी के साधन का पता नहीं है एवं वे जिनके गुजारे के तरीके निश्चित नहीं हैं और जो आर्थिक रूप से उत्पादनकारी कार्य-कलाप में भाग नहीं ले रहे हैं।

संस्थानों के निवासी

43. इस श्रेणी में जेल में रहने वाले, सजायाफ्ता अपराधी, दण्ड देने वाली एवं मनोचिकित्सालय या धर्मार्थ संस्थाओं में रहने वाले आते हैं, चाहे उन्हें इन संस्थाओं में बढ़ईगिरी, दरी बुनना, सब्जी उगाना आदि काम करने को बाध्य भी किया जाता हो। लेकिन ऐसे मुलजिम के लिए जिस पर मुकदमा चल रहा हो, वह कार्य दर्ज किया गया है जो वह पकड़े जाने से पहले कर रहा था। इसी प्रकार ऐसा व्यक्ति जो अस्थायी तौर पर किसी अस्पताल या इसी प्रकार की किसी अन्य संस्था में भर्ती हो उसके लिये वह काम दर्ज किया गया है जो वह अस्पताल/संस्था में भर्ती होने से पहले कर रहा था। किन्तु ऐसे मुलजिमों के लिये जिन पर लम्बे समय से मुकदमा चल रहा हो अथवा लम्बे समय से सजायाफ्ता हों अथवा जो लम्बे समय से किसी दण्ड देने वाली, धर्मार्थ या मनोचिकित्सालय आदि संस्थाओं में रह रहे हों तो उनका पिछला काम दर्ज नहीं किया जायेगा। किसी व्यक्ति के लिये लम्बी अवधि तब मानी जायेगी जब वह उस संस्था में छः माह या उससे अधिक अवधि से रह रहा हो।

अन्य काम न करने वाले

44. इस श्रेणी में वे सभी काम न करने वाले आते हैं जो ऊपर बताई हुई छः श्रेणियों में से किसी में भी न आते हों और जो काम-धन्धे की तलाश में हों। वह लड़का या लड़की जिसने शिक्षा पूरी कर ली है या पढ़ाई छोड़ दी है और काम की तलाश में हो, वह इस वर्ग में आएगा।

❀ ❀ ❀

प्राथमिक जनगणना सार का विश्लेषण

जनसंख्या वितरण एवं वृद्धि

1981 की जनगणना के अनुसार जिले की जनसंख्या 784,998 है जिसमें 407,522 पुरुष व 377,476 स्त्रियां हैं, जो समस्त राज्य की जनसंख्या का 2.29 प्रतिशत है। जिले की जनसंख्या में दशक 1971-81 में 25.85 प्रतिशत की वृद्धि हुई है।

2. जिले की जनसंख्या का पर्याप्त अधिक भाग 88.34 प्रतिशत ग्रामीण क्षेत्र में, 1,444 आबाद गांवों में व शेष 6 नगरों में निवास करता है।

3. जिले की अधिकतम जनसंख्या झालरापाटन तहसील में है व इसके बाद अकलेरा, पिड़ावा, खानपुर, गंगधार व पचपहाड़ तहसीलों का नम्बर आता है। निम्न तालिका इस जिले की विभिन्न तहसीलों की जनसंख्या को ग्रामीण एवं नगरीय वर्गीकरण के अनुसार कुल आबाद गांवों व नगरों की संख्या सहित दर्शाती है।

तालिका 1

जनसंख्या, ग्रामों तथा नगरों की संख्या, 1981

जिला/तहसील	जनसंख्या									ग्रामों की संख्या		नगरों की संख्या
	कुल			ग्रामीण			नगरीय					
	व्यक्ति	पुरुष	स्त्रियां	व्यक्ति	पुरुष	स्त्रियां	व्यक्ति	पुरुष	स्त्रियां	कुल	आबाद	
1	2	3	4	5	6	7	8	9	10	11	12	13
झालावाड़ जिला	**784,998 (100.00)**	**407,522**	**377,476**	**693,482 (100.00)**	**359,384**	**334,098**	**91,516 (100.00)**	**48,138**	**43,378**	**1,589**	**1,444**	**6**
खानपुर तहसील	107,572 (13.70)	56,229	51,343	107,572 (15.51)	56,229	51,343	—	—	—	203	186	—
झालरापाटन तहसील	184,396 (23.49)	96,071	88,325	138,334 (19.95)	71,634	66,700	46,062 (50.33)	24,437	21,625	391	349	2
अकलेरा तहसील	167,805 (21.38)	87,313	80,492	157,301 (22.68)	81,733	75,568	10,504 (11.48)	5,580	4,924	445	393	1
पचपहाड़ तहसील	98,558 (12.56)	51,234	47,324	81,630 (11.77)	42,146	39,484	16,928 (18.50)	9,088	7,840	142	134	1
पिड़ावा तहसील	125,233 (15.95)	64,600	60,633	107,211 (15.46)	55,567	51,644	18,022 (19.69)	9,033	8,989	216	201	2
गंगधार तहसील	101,434 (12.92)	52,075	49,359	101,434 (14.63)	52,075	49,359	—	—	—	192	181	—

4. झालावाड़ जिले की जनसंख्या पिछले 80 वर्षों में करीब करीब तिगुनी हो गई है। यह 1901 में 2.53 लाख थी जो 1981 में 7.84 लाख हो गई। वास्तव में जिले की जनसंख्या में 1931 से निरन्तर वृद्धि हुई है। 1911-21 दशक में वृद्धि दर ऋणात्मक रही व 1941-51 दशक में वृद्धि दर में घटोतरी दर्ज की गई। 1971-81 दशक में भी थोड़ी सी घटोतरी दर्ज की गई है। निम्न तालिका 2, 1901 से जनसंख्या में हुए अन्तर को दर्शाती है :

तालिका 2

1901 से जनसंख्या

जनगणना वर्ष	जनसंख्या	दशक में प्रतिशत परिवर्तन
1	2	3
1901	253,651	—
1911	301,449	+18.84
1921	299,617	— 0.61
1931	330,140	+10.19
1941	374,596	+13.47
1951	405,036	+ 8.13
1961	491,872	+21.44
1971	623,763	+26.81
1981	784,998	+25.85

5. जनसंख्या में वृद्धि दर पिड़ावा तहसील में 21.38 प्रतिशत से पचपहाड़ तहसील में 32.43 प्रतिशत तक दर्ज की गई है। यद्यपि नगरीय क्षेत्रों में, वृद्धि दर 18.05 प्रतिशत पिड़ावा तहसील में, पचपहाड़ तहसील में 53.39 प्रतिशत तक दर्ज की गई है। जबकि ग्रामीण क्षेत्रों में वृद्धि दर 16.39 प्रतिशत अकलेरा तहसील मे, पचपहाड़ तहसील में 28.78 प्रतिशत तक दर्ज की गई है।

6. जनसंख्या में 1971-81 के दौरान पाये गये दस वर्षीय परिवर्तन को तहसील स्तर पर ग्रामीण व नगरीय वर्गीकरण के अनुसार निम्न तालिका में दर्शाया गया है :

तालिका 3

जनसंख्या के वितरण में दस वर्षीय परिवर्तन

जिला/तहसील	जनसंख्या						दस वर्षीय प्रतिशत अन्तर 1971-81		
	1971			1981					
	कुल	ग्रामीण	नगरीय	कुल	ग्रामीण	नगरीय	कुल	ग्रामीण	नगरीय
1	2	3	4	5	6	7	8	9	10
झालावाड़ जिला	**623,763**	**564,958**	**58,805**	**784,998**	**693,482**	**91,516**	**+25.85**	**+22.75**	**+55.63**
खानपुर तहसील	87,103	87,103	—	107,572	107,572	—	+23.50	+23.50	—
झालरापाटन तहसील	142,742	110,239	32,503	184,396	138,334	46,062	+29.18	+25.49	+41.72
अकलेरा तहसील	135,155	135,155	—	167,805	157,301	10,504	+24.16	+16.39	—
पचपहाड़ तहसील	74,424	63,388	11,036	98,558	81,630	16,928	+32.43	+28.78	+53.39
पिड़ावा तहसील	103,174	87,908	15,266	125,233	107,211	18,022	+21.38	+21.96	+18.05
गंगधार तहसील	81,165	81,165	—	101,434	101,434	—	+24.98	+24.97	—

गांवों का जनसंख्या के अनुसार वर्गीकरण

7. जिले में कुल 1,589 गांव हैं जिनमें से 1,444 आवाद हैं। यह गांव विभिन्न जनसंख्या आकार के है जो 200 से कम से 5,000-9,999 तक के हैं। करीब 26.45 प्रतिशत आवाद गांवों की आबादी 200 व कम है। अधिकतम गांवों की संख्या जनसंख्या वर्ग 200-499 में है व इसके बाद 500-1,999 जनसंख्या वर्ग का नम्बर आता है। जनसंख्या वर्ग 5,000-9,999 में केवल 7 ही गांव हैं व 10,000 व अधिक के जनसंख्या वर्ग में एक भी गांव नहीं है। निम्न तालिका 4 गांवों का वितरण उनके जनसंख्या वर्ग के अनुसार दर्शाती है :

तालिका 4

जनसंख्या वर्ग के अनुसार ग्रामों का वितरण

जनसंख्या वर्ग	आबाद ग्रामों की प्रत्येक वर्ग में संख्या	प्रत्येक वर्ग में ग्रामों का प्रतिशत	जनसंख्या वर्ग	आबाद ग्रामों की प्रत्येक वर्ग में संख्या	प्रत्येक वर्ग में ग्रामों का प्रतिशत
1	2	3	1	2	3
200 से कम	382	26.45	2,000 — 4,999	16	1.11
200 — 499	623	43.14	5,000 — 9,999	7	0.49
500 — 1,999	416	28.81	10,000 और अधिक	—	—
			योग	**1,444**	**100.00**

8. यह रोचक है कि जिले की समस्त तहसीलों में गांवों की अधिकतम संख्या पिड़ावा तहसील को छोड़कर जनसंख्या वर्ग 200-499 मे है। अधिकतर तहसीलों में दूसरा जनसंख्या वर्ग 500-1,999 है जिसमे अधिकतम गांवों की संख्या है। तहसील स्तर पर विभिन्न जनसंख्या वर्गों मे गांवों का वितरण निम्न तालिका में दर्शाया गया है :

तालिका 5

ग्रामों का जनसंख्या वर्ग के अनुसार वितरण

जिला/तहसील	कुल आबाद ग्राम	प्रत्येक वर्ग में ग्रामों की संख्या (कोष्ठक में दी गई संख्यायें प्रत्येक वर्ग के प्रतिशत को बतलाती हैं)					
		200 से कम	200—499	500—1,999	2,000—4,999	5,000—9,999	10,000 और अधिक
1	2	3	4	5	6	7	8
झालावाड़ जिला	**1,444**	**382**	**623**	**416**	**16**	**7**	—
	(100.00)	**(26.45)**	**(43.14)**	**(28.81)**	**(1.11)**	**(0.49)**	
खानपुर तहसील	186	52	66	62	4	2	—
	(100.00)	(27.96)	(35.48)	(33.33)	(2.15)	(1.08)	
झालरापाटन तहसील	349	119	148	77	4	1	—
	(100.00)	(34.10)	(42.41)	(22.06)	(1.14)	(0.29)	
अकलेरा तहसील	393	120	185	85	2	1	—
	(100.00)	(30.53)	(47.07)	(21.63)	(0.51)	(0.26)	
पचपहाड़ तहसील	134	24	59	47	3	1	—
	(100.00)	(17.91)	(44.03)	(35.07)	(2.24)	(0.75)	
पिड़ावा तहसील	201	39	77	83	2	—	—
	(100.00)	(19.40)	(38.31)	(41.29)	(1.00)		
गंगधार तहसील	181	28	88	62	1	2	—
	(100.00)	(15.47)	(48.62)	(34.25)	(0.55)	(1.11)	

जनसंख्या का घनत्व

9. झालावाड़ जिले का कुल क्षेत्रफल 6,219 वर्ग किलोमीटर है जो राज्य के कुल क्षेत्रफल का 1.82 प्रतिशत है व राज्य के समस्त जिलों में इसका इक्कीसवां स्थान है। इसकी जनसंख्या

784,998 है व इस क्षेत्र में भी राज्य के समस्त जिलों में इक्कीसवां स्थान है। तहसील स्तर पर जिले का अधिकतम क्षेत्रफल अकलेरा तहसील द्वारा घेरा हुआ है तथा इसके बाद झालरापाटन तहसील का नम्बर आता है। जनसंख्या का अधिकतम अनुपात झालरापाटन तहसील में है व इसके बाद अकलेरा तहसील का नम्बर आता है। निम्न तालिका सम्पूर्ण स्थिति को दर्शाती है :

तालिका 6

तहसीलों का क्षेत्रफल व जनसंख्या के अनुसार स्थान

तहसील	क्षेत्रफल		जनसंख्या		तहसील	क्षेत्रफल		जनसंख्या	
	जिले के क्षेत्रफल का प्रतिशत	स्थान	जिले की जनसंख्या का प्रतिशत	स्थान		जिले के क्षेत्रफल का प्रतिशत	स्थान	जिले की जनसंख्या का प्रतिशत	स्थान
1	2	3	4	5	1	2	3	4	5
खानपुर तहसील	15.19	4	13.70	4	पचपहाड़ तहसील	11.38	6	12.56	6
झालरापाटन तहसील	20.28	2	23.49	1	पिड़ावा तहसील	16.15	3	15.95	3
अकलेरा तहसील	22.37	1	21.38	2	गंगधार तहसील	14.63	5	12.92	5

10. झालावाड़ जिले का जनसंख्या घनत्व 126 प्रति वर्ग किलोमीटर है जबकि राज्य का जनसंख्या घनत्व 100 व्यक्ति प्रति वर्ग किलोमीटर है। निम्न तालिका जिले में जनसंख्या घनत्व को तहसील स्तर पर समस्त ग्रामीण व नगरीय क्षेत्रों के अनुसार दर्शाती है :

तालिका 7

कुल, ग्रामीण और नगरीय क्षेत्रानुसार जनसंख्या घनत्व

जिला/तहसील	कुल	ग्रामीण	नगरीय
	2	3	4
झालावाड़ जिला	**126**	**113**	**1,596**
खानपुर तहसील	113	113	—
झालरापाटन तहसील	145	112	1,391
अकलेरा तहसील	120	113	1,796
पचपहाड़ तहसील	139	116	3,067
पिड़ावा तहसील	124	108	1,402
गंगधार तहसील	111	111	—

11. उपर्युक्त तालिका से यह देखा जा सकता है कि ग्रामीण क्षेत्र में जनसंख्या घनत्व 113 व्यक्ति प्रति वर्ग किलोमीटर व नगरीय क्षेत्रों में 1,596 व्यक्ति प्रति वर्ग किलोमीटर है। तहसील स्तर पर जनसंख्या घनत्व झालरापाटन तहसील में 145 से गंगधार तहसील में 111 तक समस्त क्षेत्रों में दर्ज किया गया है।

12. झालावाड़ जिले के आबाद गांवों में जनसंख्या घनत्व में अन्तर पाया गया है। निम्न तालिका ग्रामों का जनसंख्या घनत्व के अनुसार वितरण दर्शाती है :

तालिका 8

जनसंख्या घनत्व श्रेणी के अनुसार ग्रामों का वितरण

जनसंख्या घनत्व श्रेणी (प्रति वर्ग कि. मी. में)	प्रत्येक घनत्व श्रेणी में आबाद ग्रामों की संख्या	प्रत्येक घनत्व श्रेणी में ग्रामों का प्रतिशत
1	2	3
10 से कम	19	1.32
11 — 20	22	1.52
21 — 50	114	7.89
51 — 100	481	33.31
101 — 200	655	45.36
201 — 300	100	6.93
301 — 500	41	2.84
501 और अधिक	12	0.83
योग	**1,444**	**100.00**

13. उपरोक्त आंकड़ों से यह देखा जा सकता है कि अधिकतर गांव 101-200 के घनत्व वर्ग में हैं व इसके बाद 51-100 घनत्व वर्ग का नम्बर आता है। सबसे कम गांव 501 व उससे अधिक घनत्व वर्ग में हैं। तहसील स्तर पर आबाद गांवों का जनसंख्या घनत्व के अनुसार वितरण तालिका 9 से स्पष्ट होता है :

तालिका 9

ग्रामों का जनसंख्या घनत्व के अनुसार वितरण

जिला/तहसील	कुल आबाद ग्राम	प्रत्येक घनत्व श्रेणी में ग्रामों की संख्या (कोष्ठक में दी गई संख्यायें प्रत्येक श्रेणी में ग्रामों के प्रतिशत को बतलाती हैं)							
		0—10	11—20	21—50	51—100	101—200	201—300	301—500	501 और अधिक
1	2	3	4	5	6	7	8	9	10
झालावाड़ जिला	**1,444**	**19**	**22**	**114**	**481**	**655**	**100**	**41**	**12**
	(100.00)	(1.32)	(1.52)	(7.89)	(33.31)	(45.36)	(6.93)	(2.84)	(0.83)
खानपुर तहसील	186	1	—	18	61	91	9	5	1
	(100.00)	(0.54)		(9.68)	(32.79)	(48.92)	(4.84)	(2.69)	(0.54)
झालरापाटन तहसील	349	9	9	35	94	140	39	19	4
	(100.00)	(2.58)	(2.58)	(10.03)	(26.94)	(40.11)	(11.17)	(5.44)	(1.15)
अकलेरा तहसील	393	4	7	27	113	193	36	11	2
	(100.00)	(1.02)	(1.78)	(6.87)	(28.75)	(49.11)	(9.16)	(2.80)	(0.51)
पचपहाड तहसील	134	1	2	10	46	65	4	3	3
	(100.00)	(0.75)	(1.49)	(7.46)	(34.33)	(48.51)	(2.98)	(2.24)	(2.24)
पिड़ावा तहसील	201	4	2	16	77	91	10	1	—
	(100.00)	(1.99)	(1.00)	(7.96)	(38.31)	(45.27)	(4.97)	(0.50)	
गंगधार तहसील	181	—	2	8	90	75	2	2	2
	(100.00)		(1.11)	(4.42)	(49.72)	(41.44)	(1.11)	(1.10)	(1.10)

स्त्री-पुरुष अनुपात

14. स्त्री-पुरुष अनुपात का अध्ययन जनांकीय दृष्टि से महत्वपूर्ण है। झालावाड़ जिले में प्रति हजार पुरुषों के पीछे 926 स्त्रियां हैं। ग्रामीण क्षेत्रों में स्त्री-पुरुष अनुपात 930 है जबकि नगरीय क्षेत्रों में 901 है। निम्न तालिका स्त्री-पुरुष अनुपात को 1901 से जिले के समस्त, ग्रामीण व नगरीय क्षेत्रों के लिये दर्शाती है :

तालिका 10

1901 से स्त्री-पुरुष अनुपात

जनगणना वर्ष	स्त्रियों की 1,000 पुरुषों पर संख्या			जनगणना वर्ष	स्त्रियों की 1,000 पुरुषों पर संख्या		
	कुल	ग्रामीण	नगरीय		कुल	ग्रामीण	नगरीय
1	2	3	4	1	2	3	4
1901	932	923	1,003	1951	954	951	977
1911	927	916	1,039	1961	928	929	914
1921	920	913	989	1971	919	922	894
1931	920	915	974	1981	926	930	901
1941	928	927	948				

15. उपर्युक्त तालिका से यह देखा जा सकता है कि ग्रामीण व नगरीय क्षेत्रों के स्त्री-पुरुष अनुपात में काफी अन्तर है। पिछले 80 वर्षों में, स्त्री-पुरुष अनुपात जिले के ग्रामीण क्षेत्रों मे पुरुषों के पक्ष में रहा है। परन्तु नगरीय क्षेत्रों में यह 1901 व 1911 में स्त्रियों के पक्ष में रहा है। यह 1941 तक तीव्र रूप से घटा। 1951 में, यह थोड़ा बहुत बढ़ा व 977 तक 1941 में 948 की अपेक्षा पहुचा। परन्तु 1981 तक फिर घटकर 901 तक पहुंच गया। दूसरी महत्वपूर्ण बात जो देखी जा सकती है वह यह है कि स्त्री-पुरुष अनुपात नगरीय क्षेत्रों में ग्रामीण क्षेत्रों की अपेक्षा 1951 तक अधिक दर्ज किया गया है परन्तु उसके पश्चात् 1981 तक स्त्री-पुरुष अनुपात नगरीय क्षेत्रों की अपेक्षा ग्रामीण क्षेत्रों में अधिक दर्ज किया गया है। निम्न तालिका स्त्री-पुरुष अनुपात को 1971 व 1981 में तहसील स्तर पर दर्शाती है :

तालिका 11

1971 एवं 1981 में तहसील स्तर पर स्त्री-पुरुष अनुपात

जिला/तहसील	स्त्रियों की 1,000 पुरुषों पर संख्या					
	1971			1981		
	कुल	ग्रामीण	नगरीय	कुल	ग्रामीण	नगरीय
1	2	3	4	5	6	7
झालावाड़ जिला	**919**	**922**	**894**	**926**	**930**	**901**
खानपुर तहसील	913	913	—	913	913	—
झालरापाटन तहसील	912	920	886	919	931	885
अकलेरा तहसील	913	913	—	922	925	882
पचपहाड़ तहसील	915	933	813	924	937	863
पिड़ावा तहसील	927	919	977	939	929	995
गंगधार तहसील	947	947	—	948	948	—

16. यह महत्वपूर्ण है कि 1971 में स्त्री-पुरुष अनुपात नगरीय क्षेत्रों में अपेक्षाकृत कम दर्ज किया गया है।

अनुसूचित जाति व अनुसूचित जनजाति

17. जिले की अनुसूचित जाति की जनसंख्या कुल जनसंख्या का 17.10 प्रतिशत भाग है। ग्रामीण क्षेत्रो में उनकी जनसंख्या 17.69 प्रतिशत व नगरीय क्षेत्रों में 12.65 प्रतिशत है। अनुसूचित जनजाति की जनसंख्या कम है व कुल जनसंख्या का 11.67 प्रतिशत भाग है। जिले के ग्रामीण क्षेत्रों में अनुसूचित जनजाति की जनसंख्या 12.70 प्रतिशत है जबकि नगरीय क्षेत्रों में 3.90 प्रतिशत है।

18. समस्त क्षेत्रों में तहसील स्तर पर अनुसूचित जाति की जनसंख्या झालरापाटन तहसील में 12.24 प्रतिशत से 23.84 प्रतिशत गंगधार तहसील में पाई गई है, जबकि ग्रामीण क्षेत्रों में, यह अकलेरा तहसील में 11.63 प्रतिशत से गंगधार तहसील में 23.84 प्रतिशत तक दर्ज की गई है। नगरीय क्षेत्रों में, अनुसूचित जाति की जनसंख्या पिड़ावा तहसील में 7.40 प्रतिशत से 22.85 प्रतिशत अकलेरा तहसील में दर्ज की गई है। अनुसूचित जनजाति की जनसंख्या गंगधार तहसील में 0.50 प्रतिशत से अकलेरा तहसील में 23.26 प्रतिशत तक दर्ज की गई है। तालिका 12, जिले में अनुसूचित जाति व अनुसूचित जनजाति की जनसंख्या का प्रतिशत वितरण विभिन्न तहसील स्तर पर समस्त क्षेत्र, ग्रामीण व नगरीय क्षेत्र के अनुसार दर्शाती है।

तालिका 12

1981 में अनुसूचित जाति एवं अनुसूचित जनजाति जनसंख्या का प्रतिशत वितरण

जिला/तहसील	अनुसूचित जाति जनसंख्या का कुल जनसंख्या पर प्रतिशत			अनुसूचित जन जाति जनसंख्या का कुल जनसंख्या पर प्रतिशत		
	कुल	ग्रामीण	नगरीय	कुल	ग्रामीण	नगरीय
1	2	3	4	5	6	7
झालावाड़ जिला	**17.10**	**17.69**	**12.65**	**11.67**	**12.70**	**3.90**
खानपुर तहसील	19.68	19.68	—	14.71	14.71	—
झालरापाटन तहसील	14.24	14.97	12.06	13.99	17.77	2.63
अकलेरा तहसील	12.33	11.63	22.85	23.26	23.91	13.47
पचपहाड़ तहसील	20.10	21.48	13.49	3.23	3.09	3 88
पिड़ावा तहसील	17.68	19.41	7.40	5.81	6.52	1.59
गंगधार तहसील	23.84	23.84	—	0.50	0.50	—

19. तालिका जो नीचे दी जा रही है यह दर्शाती है कि अनुसूचित जाति की कुल 134,253 आबादी में से 122,680 लोग ग्रामीण क्षेत्रों में व शेष नगरीय क्षेत्रों मे निवास करते हैं। इसी प्रकार, अनुसूचित जनजाति के कुल 91,610 लोगों में से, 88,040 ग्रामीण क्षेत्रों में व शेष नगरीय क्षेत्रों में निवास करते है। अनुसूचित जाति की आबादी का अधिकतम भाग झालरापाटन तहसील में है व इसके बाद गंगधार, पिड़ावा, खानपुर, अकलेरा व पचपहाड़ तहसीलों का नम्बर आता है। अनुसूचित जनजाति के सम्बन्ध में, अधिकतम आबादी अकलेरा तहसील में है इसके बाद गंगधार तहसील का नम्बर आता है :

तालिका 13

जिला एवं तहसील स्तर पर अनुसूचित जाति और जनजाति जनसंख्या का ग्रामीण तथा नगरीय क्षेत्र में वितरण

जिला/तहसील	अनुसूचित जाति जनसंख्या			अनुसूचित जनजाति जनसंख्या		
	कुल	ग्रामीण	नगरीय	कुल	ग्रामीण	नगरीय
1	2	3	4	5	6	7
झालावाड़ जिला	**134,253** (100.00)	**122,680** (100.00)	**11,573** (100.00)	**91,610** (100.00)	**88,040** (100.00)	**3,570** (100.00)
खानपुर तहसील	21,165 (15.77)	21,165 (17.25)	—	15,820 (17.27)	15,820 (17.97)	—
झालरापाटन तहसील	26,262 (19.56)	20,705 (16.88)	5,557 (48.01)	25,800 (28.16)	24,588 (27.93)	1,212 (33.94)
अकलेरा तहसील	20,696 (15.41)	18,296 (14.91)	2,400 (20.74)	39,024 (42.60)	37,609 (42.72)	1,415 (39.64)
पचपहाड़ तहसील	19,815 (14.76)	17,532 (14.29)	2,283 (19.73)	3,181 (3.47)	2,525 (7.87)	656 (18.38)
पिड़ावा तहसील	22,138 (16.49)	20,805 (16.96)	1,333 (11.52)	7,274 (7.94)	6,987 (7.93)	287 (8.04)
गंगधार तहसील	24,177 (18.01)	24,177 (19.71)	—	511 (0.56)	511 (0.58)	—

20. कुल आबाद 1,444 ग्रामों में से 201 गांव ऐसे हैं जिनमें अनुसूचित जाति की जनसंख्या बिल्कुल नहीं है। अधिकतम गांव 21-30 प्रतिशत वर्ग में हैं व न्यूनतम गांव 0-5 प्रतिशत वर्ग में हैं। कुल 678 गांवों में अनुसूचित जनजाति की जनसंख्या बिल्कुल नहीं है व अधिकतम गांव 0-5 के जनसंख्या वर्ग में हैं। सम्पूर्ण स्थिति निम्न तालिका से स्पष्ट होती है।

तालिका 14

ग्रामों में अनुसूचित जाति एवं अनुसूचित जनजाति की जनसंख्या का कुल जनसंख्या पर अनुपात

अनुसूचित जाति			अनुसूचित जन जाति		
प्रतिशत श्रेणी	ग्रामों की संख्या	ग्रामों की संख्या का प्रतिशत	प्रतिशत श्रेणी	ग्रामों की संख्या	ग्रामों की संख्या का प्रतिशत
1	2	3	4	5	6
निल	201	13.92	निल	678	46.95
5 तक	192	13.30	5 तक	242	16.76
6—10	204	14.13	6—15	132	9.14
11—15	205	14.19	16—25	80	5.54
16—20	210	14.54	26—35	45	3.12
21—30	229	15.86	36—50	63	4.36
31 और अधिक	203	14.06	51 और अधिक	204	14.13
योग	**1,444**	**100.00**	**योग**	**1,444**	**100.00**

21. यदि हम अनुसूचित जाति की जनसंख्या को तहसील स्तर पर देखें तो यह पता चलता है कि विभिन्न तहसीलों में सबसे अधिक गांव जिनमें अनुसूचित जाति की जनसंख्या बिल्कुल नहीं है, झालरापाटन तहसील में हैं व इसके बाद अकलेरा तहसील का नम्बर आता है। अन्य तहसीलों में थोड़े गांव ऐसे हैं जिनमें अनुसूचित जाति की जनसंख्या बिल्कुल नहीं है। निम्न तालिका गांवों में कुल जनसंख्या पर अनुसूचित जाति की जनसंख्या का अनुपात दर्शाती है :

तालिका 15

ग्रामों में कुल जनसंख्या की तुलना में अनुसूचित जाति की जनसंख्या का अनुपात

जिला/तहसील	कुल आबाद ग्राम	कुल जनसंख्या की तुलना में अनुसूचित जाति की जनसंख्या के अनुपात के प्रत्येक वर्ग में ग्रामों की संख्या (कोष्ठक में दी गई संख्यायें प्रत्येक वर्ग में ग्रामों के प्रतिशत को बतलाती हैं)						
		निल	0—5	6—10	11—15	16—20	21—30	31 और अधिक
1	2	3	4	5	6	7	8	9
झालावाड़ जिला	**1,444** (100.00)	**201** (13.92)	**192** (13.30)	**204** (14.13)	**205** (14.19)	**210** (14.54)	**229** (15.86)	**203** (14.06)
खानपुर तहसील	186 (100.00)	1 (0.54)	27 (14.52)	31 (16.67)	25 (13.44)	29 (15.59)	49 (26.34)	24 (12.90)
झालरापाटन तहसली	349 (100.00)	88 (25.21)	59 (16.91)	47 (13.47)	42 (12.03)	36 (10.32)	37 (10.60)	40 (11.46)
अकलेरा तहसील	393 (100.00)	83 (21.12)	78 (19.85)	78 (19.85)	61 (15.52)	49 (12.47)	26 (6.61)	18 (4.58)
पचपहाड़ तहसील	134 (100.00)	9 (6.72)	5 (3.73)	14 (10.45)	22 (16.42)	21 (15.67)	34 (25.37)	29 (21.64)
पिड़ावा तहसील	201 (100.00)	16 (7.96)	15 (7.46)	20 (9.95)	36 (17.91)	14 (20.40)	39 (19.40)	34 (16.92)
गंगधार तहसील	181 (100.00)	4 (2.21)	8 (4.42)	14 (7.74)	19 (10.50)	34 (18.78)	44 (24.31)	58 (32.04)

22. जहां तक विभिन्न तहसीलों में अनुसूचित जनजाति जनसंख्या का प्रश्न है, वे गांव जहां अनुसूचित जन जाति जनसंख्या बिल्कुल नहीं है अधिकतम अकलेरा तहसील में हैं व इसके बाद गंगधार तहसील का नम्बर आता है। सम्पूर्ण स्थिति निम्न तालिका से स्पष्ट है :

तालिका 16

ग्रामों में कुल जनसंख्या की तुलना में अनुसूचित जन जाति की जनसंख्या का अनुपात

जिला/तहसील	कुल आबाद ग्राम	कुल जनसंख्या की तुलना में अनुसूचित जनजाति की जनसंख्या के अनुपात के प्रत्येक वर्ग में ग्रामों की संख्या (कोष्ठक में दी गई संख्यायें प्रत्येक वर्ग में ग्रामों के प्रतिशत को बतलाती हैं)						
		निल	0—5	6—15	16—25	26—35	36—50	51 और अधिक
1	2	3	4	5	6	7	8	9
झालावाड़ जिला	**1,444 (100.00)**	**678 (46.95)**	**242 (16.76)**	**132 (9.14)**	**80 (5.54)**	**45 (3.12)**	**63 (4.36)**	**204 (14.13)**
खानपुर तहसील	186 (100.00)	—	78 (41.93)	26 (13.98)	15 (8.06)	9 (4.84)	19 (10.22)	39 (20.97)
झालरापाटन तहसील	349 (100.00)	150 (42.98)	46 (13.18)	39 (11.17)	24 (6.88)	15 (4.30)	15 (4.30)	60 (17.19)
अकलेरा तहसील	393 (100.00)	163 (41.48)	37 (9.41)	36 (9.16)	20 (5.09)	16 (4.07)	23 (5.85)	98 (24.94)
पचपहाड़ तहसील	134 (100.00)	80 (59.70)	33 (24.63)	10 (7.46)	6 (4.48)	1 (0.75)	2 (1.49)	2 (1.49)
पिड़ावा तहसील	201 (100.00)	124 (61.69)	31 (15.42)	19 (9.45)	14 (6.97)	4 (1.99)	4 (1.99)	5 (2.49)
गंगधार तहसील	181 (100.00)	161 (88 95)	17 (9.39)	2 (1.11)	1 (0.55)	—	—	—

23. अनुसूचित जाति की अधिकतम जनसंख्या झालावाड़ नगर मे है व इसके बाद अकलेरा, भवानी मण्डी, झालरापाटन, पिड़ावा व सुनेल नगर का नम्बर आता है। अनुसूचित जनजाति की जनसंख्या अधिकतम अकलेरा नगर में है व इसके बाद झालावाड़, भवानी मण्डी, झालरापाटन, पिड़ावा व सुनेल नगर का नम्बर आता है। निम्न तालिका नगरों में अनुसूचित जाति व अनुसूचित जन-जाति जनसंख्या का अनुपात दर्शाती है :

तालिका 17

नगरों में अनुसूचित जाति एवं अनुसूचित जन जाति जनसंख्या का अनुपात

नगर का नाम	कुल जनसंख्या	कुल अनुसूचित जाति संख्या	कुल अनुसूचित जन जाति संख्या	अनुसूचित जाति जनसंख्या का कुल जनसंख्या में प्रतिशत	अनुसूचित जन जाति जनसंख्या का कुल जनसंख्या में प्रतिशत
1	2	3	4	5	6
समस्त नगर	**91,516**	**11,573**	**3,570**	**12.65**	**3.90**
अकलेरा	10,504	2,400	1,415	22.85	13.47
भवानी मण्डी	16,928	2,283	656	13.49	3.88
झालावाड़	29,257	3,908	877	13.36	3.00
झालरापाटन	16,805	1,649	335	9.81	1.99
पिड़ावा	8,263	577	121	6.98	1.46
सुनेल	9,759	756	166	7.75	1.70

साक्षरता

24. 1981 की जनगणना में जिले की साक्षरता दर 22.11 प्रतिशत दर्ज की गई है जब कि राज्य की साक्षरता दर 24.38 प्रतिशत से कम है। स्त्रियों की साक्षरता दर 9.27 प्रतिशत है।

25. नीचे दी गई तालिका यह दर्शाती है कि जिले में साक्षरता दर में पिछले तीस वर्षों में सभी दशकों में वृद्धि हुई है। निम्न तालिका 1951 से साक्षरता दरों को तुलनात्मक रूप से व्यक्तियों, पुरुष व स्त्रियों के लिये दर्शाती है :

तालिका 18

1951 से साक्षरता दर

जनगणना वर्ष	साक्षरता दर		
	व्यक्ति	पुरुष	स्त्रियां
1	2	3	4
1951	7.53	12.69	2.11
1961	13.58	21.85	4.66
1971	17.56	27.08	7.20
1981	22.11	34.01	9.27

26. तहसील स्तर पर साक्षरता दर समस्त क्षेत्रों के लिये 27.98 प्रतिशत झालरापाटन तहसील से 13.12 प्रतिशत तक अकलेरा तहसील में दर्ज की गई है। जिले के ग्रामीण क्षेत्रों में साक्षरता दर खानपुर तहसील में 26.26 प्रतिशत से अकलेरा तहसील में 11.36 प्रतिशत तक दर्ज की गई है जबकि नगरीय क्षेत्रों में यह 56.88 प्रतिशत झालरापाटन तहसील में से 39.56 प्रतिशत अकलेरा तहसील में दर्ज की गई है।

27. पुरुषों में साक्षरता दर सबसे अधिक झालरापाटन तहसील के नगरीय क्षेत्रों में पाई गई है व इसके बाद पचपहाड़ तहसील के नगरीय क्षेत्रों का नम्बर आता है, जो तालिका 19 से स्पष्ट है जो व्यक्ति, पुरुष व स्त्रियों के लिये साक्षरता दर जिला व तहसील स्तर पर समस्त, नगरीय व ग्रामीण क्षेत्रों के लिये दर्शाती है :

तालिका 19

स्त्री-पुरुष वर्ग एवं ग्रामीण व नगरीय क्षेत्र के अनुसार साक्षरता

जिला/तहसील	कुल ग्रामीण नगरीय	साक्षरता का प्रतिशत		
		व्यक्ति	पुरुष	स्त्रियां
1	2	3	4	5
झालावाड़ जिला	**कुल**	**22.11**	**34.01**	**9.27**
	ग्रामीण	**18.11**	**29.88**	**5.44**
	नगरीय	**52.47**	**64.88**	**33.70**
खानपुर तहसील	कुल	26.26	42.32	8.68
	ग्रामीण	26.26	42.32	8.68
	नगरीय	—	—	—
झालरापाटन तहसील	कुल	27.98	40.38	14.49
	ग्रामीण	18.35	30.57	5.24
	नगरीय	56.88	69.14	43 02
अकलेरा तहसील	कुल	13.12	21.31	4.24
	ग्रामीण	11.36	19.25	2.82
	नगरीय	39.56	51.47	26.06
पचपहाड़ तहसील	कुल	26.23	39.64	11.71
	ग्रामीण	20.28	33.70	5.94
	नगरीय	54.93	67.19	40.73
पिड़ावा तहसील	कुल	23.50	36.99	9.13
	ग्रामीण	19.65	33.36	4.90
	नगरीय	46.44	59.35	33.46
गंगधार तहसील	कुल	16.21	25.37	6.55
	ग्रामीण	16 21	25.37	6.55
	नगरीय	—	—	—

28. निम्न तालिका से यह निष्कर्ष निकलता है कि साक्षरता दर गांवों की जनसंख्या आकार के अनुसार बढ़ती है।

तालिका 20

ग्रामों की जनसंख्या श्रेणी के अनुसार साक्षरता दर

जनसंख्या श्रेणी	प्रत्येक श्रेणी में आबाद ग्रामों की संख्या	साक्षरता दर
1	2	3
200 से कम	382	8.09
200 — 499	623	11.53
500 — 1,999	416	18.29
2,000 — 4,999	16	31.60
5,000 — 9,999	7	42.95
10,000 और अधिक	—	—
योग	**1,444**	**18.11**

29. तहसील स्तर के साक्षरता दर के आंकड़े यह दर्शाते हैं कि साक्षरता दर खानपुर तहसील में सबसे अधिक है व इसके बाद पचपहाड़, पिड़ावा, झालरापाटन, गंगधार व अकलेरा तहसील का नम्बर आता है। निम्न तालिका साक्षरता दर को गांवों के जनसंख्या आकार के अनुसार जिले की विभिन्न तहसीलों में दर्शाती है।

तालिका 21

ग्रामों की जनसंख्या श्रेणी के अनुसार साक्षरता दरें

जिला/तहसील	कुल आबाद ग्राम	प्रत्येक जनसंख्या श्रेणी में ग्रामों की संख्या (कोष्ठक में दी गई संख्यायें प्रत्येक श्रेणी में साक्षरता दर को बतलाती हैं)					
		200 से कम	200—499	500—1,999	2,000—4,999	5,000—9,999	10,000 और अधिक
1	2	3	4	5	6	7	8
झालावाड़ जिला	**1,444 (18.11)**	**381 (8.09)**	**623 (11.53)**	**416 (18.29)**	**16 (31.60)**	7 (42.95)	—
खानपुर तहसील	186 (26.26)	52 (17.90)	66 (21.78)	62 (24.14)	4 (30.81)	2 (41.97)	—
झालरापाटन तहसील	349 (18.35)	119 (7.59)	148 (12.82)	77 (20.35)	4 (30.83)	1 (47.15)	—
अकलेरा तहसील	393 (11.36)	120 (3.88)	185 (7.23)	85 (12.77)	2 (25.16)	1 (42.49)	—
पचपहाड़ तहसील	134 (20.28)	24 (9.36)	59 (12.36)	47 (19.60)	3 (30.44)	1 (42.97)	—
पिड़ावा तहसील	201 (19.65)	39 (10.32)	77 (13.98)	83 (20.80)	2 (35.24)	—	—
गंगधार तहसील	181 (16.21)	28 (4.73)	88 (7.63)	62 (12.82)	1 (40.13)	2 (42.47)	—

30. झालरापाटन नगर में साक्षरता दर 57.19 प्रतिशत जिले के अन्य नगरों में सबसे अधिक है। सबसे कम साक्षरता अकलेरा नगर में है। निम्न तालिका साक्षरता दर को जिले के विभिन्न नगरों में दर्शाती है :

तालिका 22

नगरों में साक्षरता दरें

नगर का नाम	साक्षरता दर
1	2
कुल नगर	**52.47**
अकलेरा	39.56
भवानी मण्डी	54.93
झालावाड़	56.69
झालरापाटन	57.19
पिड़ावा	45.95
सुनेल	46.85

कार्यरत जनसंख्या

31. 1981 की जनगणना में, जनसंख्या को आर्थिक कार्य-कलापों की दृष्टि से तीन भागों में विभक्त किया गया है जैसे (1) मुख्य रूप से काम करने वाले, (2) सीमान्तिक रूप से काम करने वाले व (3) काम न करने वाले। जिले की जनसंख्या का अधिकतम भाग 60.34 प्रतिशत काम न करने वालों का है जबकि 35.96 प्रतिशत मुख्य रूप से काम करने वालों का व केवल 3.70 प्रतिशत सीमान्तिक रूप से काम करने वालों का है।

32. कुल जनसंख्या में काम न करने वालों का अनुपात ग्रामीण क्षेत्रों की तुलना में नगरीय क्षेत्रों में अधिकतम 72.82 प्रतिशत है व ग्रामीण क्षेत्रों में 58.69 प्रतिशत है। मुख्य व सीमान्तिक रूप से काम करने वालों के सम्बन्ध में उनका अनुपात ग्रामीण क्षेत्रों में क्रमशः 37.22 व 4.09 प्रतिशत है व नगरीय क्षेत्रों के क्रमशः अनुपात 26.43 व 0.75 प्रतिशत से अधिक है।

33. ग्रामीण क्षेत्रों में पुरुषों की अधिक आबादी नगरीय क्षेत्रों की अपेक्षा आर्थिक कार्यों में अधिक लगी हुई है। उसमें मुख्य व सीमान्तिक रूप से काम करने वालों का अनुपात क्रमशः 54.51

व 0.57 प्रतिशत है जो नगरीय क्षेत्रों के क्रमशः अनुपात 45.03 व 0.27 प्रतिशत से अधिक है, जबकि ग्रामीण क्षेत्रों में स्त्री जनसंख्या में क्रमशः 18.62 व 7.87 प्रतिशत मुख्य रूप से व सीमान्तिक रूप से काम करने वाली हैं।

34. तहसील स्तर पर, समस्त क्षेत्रों में काम करने वालों का प्रतिशत 30.19 प्रतिशत से 43.54 प्रतिशत तक पाया गया है। सीमान्तिक रूप से काम करने वालों का प्रतिशत गंगधार तहसील में 1.34 से अकलेरा तहसील में 7.47 तक दर्ज किया गया है। निम्न तालिका मुख्य व सीमान्तिक रूप से काम करने वालों व काम न करने वालों का प्रतिशत तहसील स्तर पर दर्शाती है :

तालिका 23

जिले में मुख्य काम करने वाले, सीमान्तिक काम करने वाले तथा काम नहीं करने वालों का प्रतिशत

जिला/तहसील	कुल ग्रामीण नगरीय	मुख्य काम करने वालों का कुल जनसंख्या में प्रतिशत			सीमान्तिक काम करने वालों का कुल जनसंख्या में प्रतिशत			काम नहीं करने वालों का कुल जनसंख्या में प्रतिशत		
		व्यक्ति	पुरुष	स्त्रियां	व्यक्ति	पुरुष	स्त्रियां	व्यक्ति	पुरुष	स्त्रियां
1	2	3	4	5	6	7	8	9	10	11
झालावाड़ जिला	**कुल**	**35.96**	**53.38**	**17.14**	**3.70**	**0.54**	**7.12**	**60.34**	**46.08**	**75.74**
	ग्रामीण	**37.22**	**54.51**	**18.62**	**4.09**	**0.57**	**7.87**	**58.69**	**44.92**	**73.51**
	नगरीय	**26.43**	**45.03**	**5.79**	**0.75**	**0.27**	**1.28**	**72.82**	**54.70**	**92.93**
खानपुर तहसील	कुल	35.51	49.22	20.48	1.75	0.35	3.29	62.74	50.43	76.23
	ग्रामीण	35.51	49.22	20.48	1.75	0.35	3.29	62.74	50.43	76.23
	नगरीय	—	—	—	—	—	—	—	—	—
झालरापाटन तहसील	कुल	30.19	50.98	7.58	3.81	0.35	7.56	66.00	48.67	84.86
	ग्रामीण	31.94	53.76	8.50	4.92	0.36	9.82	63.14	45.88	81.68
	नगरीय	24.95	42.84	4.74	0.46	0.33	0.61	74.59	56.83	94.65
अकलेरा तहसील	कुल	40.22	55.09	24.09	7.47	1.01	14.48	52.31	43.90	61.43
	ग्रामीण	40.83	55.63	24.83	7.91	1.07	15.31	51.26	43.30	59.86
	नगरीय	31.06	47.20	12.77	0.86	0.09	1.73	68.08	52.71	85.50
पचपहाड़ तहसील	कुल	34.96	54.48	13.82	1.38	0.41	2.43	63.66	45.11	83.75
	ग्रामीण	36.22	55.49	15.65	1.62	0.49	2.83	62.16	44.02	81.52
	नगरीय	28.87	49.80	4.60	0.20	0.02	0.41	70.93	50.18	94.99
पिड़ावा तहसील	कुल	43.54	55.55	30.73	3.90	0.57	7.46	52.56	43.88	61.81
	ग्रामीण	46.62	57.30	35.12	4.23	0.59	8.16	49.15	42.11	56.72
	नगरीय	25.20	44.79	5.51	1.95	0.50	3.41	72.85	54.71	91.08
गगधार तहसील	कुल	31.49	55.69	5.96	1.34	0.37	2.37	67.17	43.94	91.67
	ग्रामीण	31.49	55.69	5.96	1.34	0.37	2.37	67.17	43.94	91.67
	नगरीय	—	—	—	—	—	—	—	—	—

35. मुख्य रूप से काम करने वालों को चार और विभागों में विभक्त किया गया है जैसे (1) खेती करने वाले, (2) खेतिहर मजदूर, (3) पारिवारिक उद्योगों में लगे हुए व (4) अन्य कामों में लगे हुए। जिले में 66.13 प्रतिशत पुरुष व 62.42 प्रतिशत स्त्रियां खेती के काम में समस्त क्षेत्र में कार्यरत हैं व इसके पश्चात् पुरुषों का अन्य काम में रत होने (20.08%) व स्त्रियों का खेतिहर मजदूरी करने में (28.94%) नम्बर आता है। काम करने वालों का न्यूनतम प्रतिशत पारिवारिक उद्योगों में लगा हुआ है व निम्न तालिका से स्पष्ट है जो मुख्य रूप से काम करने वालों का तहसील स्तर पर वर्गीकरण दर्शाती है :

तालिका 24

आर्थिक गतिविधि के अनुसार कार्यरत जनसंख्या का प्रतिशत वितरण

जिला/तहसील	कुल ग्रामीण नगरीय	कुल मुख्य काम करने वाले		मुख्य काम करने वालों के वर्ग							
				काश्तकार		खेतिहर मजदूर		पारिवारिक उद्योग		अन्य काम करने वाले	
		पुरुष	स्त्रियां	पुरुष	स्त्रियां	पुरुष	स्त्रियां	पुरुष	स्त्रियां	पुरुष	स्त्रियां
1	2	3	4	5	6	7	8	9	10	11	12
झालावाड़ जिला	**कुल**	**100.00**	**100.00**	**66.13**	**62.42**	**10.59**	**28.94**	**3.20**	**2.29**	**20.08**	**6.35**
	ग्रामीण	**100.00**	**100.00**	**72.16**	**64.04**	**11.32**	**29.35**	**2.98**	**2.02**	**13.54**	**4.58**
	नगरीय	**100.00**	**100.00**	**11.69**	**22.35**	**4.03**	**18.53**	**5.14**	**9.04**	**79.14**	**50.08**
खानपुर तहसील	कुल	100.00	100.00	61.66	54.44	15.83	35.97	3.91	3.32	18.60	6.27
	ग्रामीण	100.00	100.00	61.66	54.44	15.83	35.97	3.91	3.32	18.60	6.27
	नगरीय	—	—	—	—	—	—	—	—	—	—
झालरापाटन तहसील	कुल	100.00	100.00	58.99	35.19	8.53	38.69	3.40	4.45	29.08	21.67
	ग्रामीण	100.00	100.00	73.52	39.75	10.53	44.96	2.48	2.52	13.47	12.77
	नगरीय	100.00	100.00	5.53	9.95	1.20	4.00	6.78	15.12	86.49	70.93
अकलेरा तहसील	कुल	100.00	100.00	80.10	84.05	4.22	11.14	3.06	1.57	12.62	3.24
	ग्रामीण	100.00	100.00	82.88	85.16	4.21	10.77	3.04	1.49	9.87	2.58
	नगरीय	100.00	100.00	32.23	51.19	4.33	22.10	3.34	3.98	60.10	22.73
पचपहाड़ तहसील	कुल	100.00	100.00	56.00	52.92	13.56	36.07	2.39	1.85	28.05	9.16
	ग्रामीण	100.00	100.00	65.98	55.75	15.59	37.63	2.33	1.49	16.10	5.13
	नगरीय	100.00	100.00	4.42	4.43	3.05	9.42	2.72	8.03	89.81	78.12
पिड़ावा तहसील	कुल	100.00	100.00	65.55	65.71	14.78	30.62	3.49	1.67	16.18	2.00
	ग्रामीण	100.00	100.00	71.04	66.84	15.11	30.07	3.32	1.62	14.53	1.47
	नगरीय	100.00	100.00	22.39	24.44	12.23	50.71	4.80	3.64	60.58	21.21
गंगधार तहसील	कुल	100.00	100.00	69.79	10.58	11.58	72.52	2.84	3.40	15.79	13.50
	ग्रामीण	100.00	100.00	69.79	10.58	11.58	72.52	2.84	3.40	15.79	13.50
	नगरीय	—	—	—	—	—	—	—	—	—	—

पिछले 30 वर्षों में हुए परिवर्तन

स्वतन्त्रता के तत्काल बाद और राज्यों में प्रजातान्त्रिक ढांचे की स्थापना के बाद लोगों की सामाजिक व आर्थिक स्थिति की उन्नति के लिये बहुत से विकासोन्मुख कार्य किये गये। नीचे दी जा रही तालिका में इस युग परिवर्तन के बाद अर्थात् स्वतन्त्रता पूर्व के युग की समाप्ति के पश्चात् हो रही प्रवृत्तियों को सांख्यिकी के माध्यम से बतलाने का प्रयास किया गया है। इस तालिका के द्वारा प्रत्येक दशक के लिये कुल जनसंख्या, कुल जनसंख्या में नगरीय जनसंख्या का अनुपात, नगरीय जनसंख्या में दस वर्षीय परिवर्तन, जनसंख्या के घनत्व और स्त्री-पुरुष अनुपात में परिवर्तन को दर्शाया गया है। तालिका में राज्य स्तर के आंकड़े भी दिये गये हैं ताकि इन जनसांख्यिकीय पहलुओं का तुलनात्मक अध्ययन किया जा सके :

तालिका 25

राज्य की तुलना में जिले की नगरीय जनसंख्या वृद्धि, घनत्व और स्त्री-पुरुष अनुपात

जनगणना वर्ष	झालावाड़ जिला						राजस्थान राज्य					
	कुल जनसंख्या	नगरीय जनसंख्या	नगरीय जनसंख्या का प्रतिशत	नगरीय जनसंख्या में दशकीय प्रतिशत विभिन्नता	घनत्व (जनसंख्या) प्रति वर्ग कि. मी)	स्त्री-पुरुष अनुपात (प्रति 1,000 पुरुषों पर स्त्रियों की संख्या)	कुल जनसंख्या	नगरीय जनसंख्या	नगरीय जनसंख्या का प्रतिशत	नगरीय जनसंख्या में दशकीय प्रनिशत विभिन्नता	घनत्व (जनसंख्या प्रति वर्ग कि. मी.)	स्त्री-पुरुष अनुपात (प्रति 1,000 पुरुषों पर स्त्रियों की संख्या)
1	2	3	4	5	6	7	8	9	10	11	12	13
1951	405,036	49,255	12.16	—	N.A.	977	15,970,774	2,955,275	18.50	—	N.A.	928
1961	491,872	37,544	7.63	−23.78	585	914	20,155,602	3,281,478	16.28	+11.04	598	882
1971	623,763	58,805	9.43	+56.63	810	894	25,765,806	4,543,761	17.63	+38.47	1,198	875
1981	784,998	91,516	11.66	+55.63	1,596	901	34,261,862	7,210,508	21.05	+58.69	1,603	877

❀ ❀ ❀

जनगणना मकान एवं विकलांग व्यक्ति

जनगणना मकान एवं उनका उपयोग

1980 में सम्पन्न मकान सूचीकरण के दौरान जिले में कुल 180,395 जनगणना मकान पाये गये जो राज्य के कुल जनगणना मकानों का 2.26 प्रतिशत है। इन समस्त जनगणना मकानों में से 158,090 (88.64%) ग्रामीण क्षेत्रों में तथा 22,305 (12.36%) नगरीय क्षेत्रों में स्थित हैं। निम्नलिखित तालिका में जनगणना मकानों को जिले के ग्रामीण एवं नगरीय क्षेत्रों में किस प्रकार उपयोग में लाया जा रहा है, दर्शाया गया है :

तालिका 1

जनगणना मकान एवं उनका उपयोग

जनगणना मकानों का उपयोग	जनगणना मकानों की संख्या (कोष्ठक में प्रतिशत)		
	कुल	ग्रामीण	नगरीय
1	2	3	4
कुल जनगणना मकान	**180,395**	**158,090**	**22,305**
	(100.00)	**(100,00)**	**(100.00)**
(i) खाली	9,770	8,435	1,335
	(5.41)	(5.34)	(5.98)
(ii) पूर्णत: या अंशत: आवासीय मकान	131,815	115,200	16,615
	(73.07)	(72.87)	(74.49)
(iii) गैर-आवासीय उपयोग में प्रयुक्त मकान	10,025	7,075	2,950
	(5.56)	(4.47)	(13.23)
(iv) अन्य	287.85	27,380	1,405
	(15.96)	(17.32)	(6.30)

2. उपरोक्त आंकड़ों से यह ज्ञात होता है कि जिले के ग्रामीण क्षेत्रों में 72.87 प्रतिशत मकान आवास के उपयोग में लिये गये हैं जबकि 4.47 प्रतिशत गैर-आवासीय जैसे : होटल, दुकान, व्यवसायिक प्रतिष्ठान, कारखाना, रेस्टोरेन्ट, मनोरंजन एवं धार्मिक स्थान के रूप में तथा 17.32 प्रतिशत अन्य उपयोग में लाये जा रहे हैं। शेष 5.34 प्रतिशत मकान खाली पाये गये हैं। इसी प्रकार जिले के नगरीय क्षेत्रों में 74.49 प्रतिशत मकान आवासीय उपयोग में, 13.23 प्रतिशत मकान गैर-आवासीय उपयोग में, 6.30 प्रतिशत अन्य उपयोगों में आ रहे हैं। शेष 5.98 प्रतिशत मकान खाली पाये गये हैं। जनगणना मकानों के उपयोगों के तुलनात्मक विश्लेषण करने से यह स्पष्ट होता है कि आवासीय एवं गैर-आवासीय तथा खाली मकानों का अनुपात ग्रामीण क्षेत्रों की तुलना में नगरीय क्षेत्रों में अधिक पाया गया है, जबकि ग्रामीण क्षेत्रों में "अन्य" उपयोग में लाये जा रहे मकानों की संख्या अपेक्षाकृत अधिक है।

विकलांग जनसंख्या

3. 1980 में सम्पन्न मकान सूचीकरण के दौरान जिले में कुल 1,903 व्यक्ति विकलांग पाये गये हैं जिनकी संख्या राज्य के कुल (80,043) ऐसे व्यक्तियों का 2.38 प्रतिशत है। जिले की कुल 1,903 विकलांग जनसंख्या में से 1,784 (93.75%) ग्रामीण क्षेत्रों में तथा शेष 119 (6.25%) नगरीय क्षेत्रों में रहते हुए पाये गये हैं। निम्नलिखित तालिका ऐसे व्यक्तियों की विकलांगता को जिला एवं तहसील स्तर पर ग्रामीण एवं नगरीय क्षेत्रों के लिए अलग-अलग दर्शाती है :

तालिका 2

विकलांग जनसंख्या

जिला/तहसील/नगर	कुल ग्रामीण नगरीय	पूर्णत: अन्धे	पूर्णत: अपंग	पूर्णत: गूंगे
1	2	3	4	5
झालावाड़ जिला	**कुल**	**1,023**	**617**	**263**
	ग्रामीण	**977**	**563**	**244**
	नगरीय	**46**	**54**	**19**
1. खानपुर तहसील	कुल	131	91	38
	ग्रामीण	131	91	38
	नगरीय	—	--	—
2. झालरापाटन तहसील	कुल	240	147	71
	ग्रामीण	225	118	62
	नगरीय	15	29	9
झालावाड़ (न. पा.)	नगरीय	10	14	4
झालरापाटन (न. पा.)	नगरीय	5	15	5
3. अकलेरा तहसील	कुल	238	144	58
	ग्रामीण	227	137	56
	नगरीय	11	7	2
अकलेरा (न. पा.)	नगरीय	11	7	2
4. पचपहाड़ तहसील	कुल	82	69	27
	ग्रामीण	77	63	24
	नगरीय	5	6	3
भवानी मण्डी (न. पा.)	नगरीय	5	6	3
5. पिड़ावा तहसील	कुल	193	107	53
	ग्रामीण	178	95	48
	नगरीय	15	12	5
सुनेल (न. पा.)	नगरीय	12	3	3
पिड़ावा (न. पा.)	नगरीय	3	9	2
6. गंगधार तहसील	कुल	139	59	16
	ग्रामीण	139	59	16
	नगरीय	—	—	—

4. उपर्युक्त तालिका से स्पष्ट है कि विकलांग व्यक्तियों में 53.76 प्रतिशत अन्धे, 32.42 प्रतिशत अपंग एवं 13.82 प्रतिशत गूंगे हैं। इस प्रकार सम्पूर्ण जिले एवं उसके ग्रामीण व नगरीय क्षेत्रों में अन्धापन ही विकलांगता का प्रमुख कारण है। जैसा कि उपर्युक्त आंकड़ों से स्पष्ट होता है अन्धे व्यक्तियों की संख्या अपंगों से दुगनी से कम एवं गूंगों से चार गुनी से कुछ कम है।

❀ ❀ ❀

ग्राम व नगर निर्देशिका का विश्लेषण

अ—ग्राम निर्देशिका

जिले के 1,589 गांवों में से 1,444 आबाद हैं व शेष गैर-आबाद हैं। जिले के 1,444 आबाद गांवों में से 49 प्रतिशत शैक्षणिक सुविधाओं से युक्त हैं। अधिकतम आबाद गांवों का प्रतिशत (65.17) जहां शैक्षणिक सुविधायें उपलब्ध हैं, पिड़ावा तहसील में है तथा ऐसे गांवों का न्यूनतम प्रतिशत (35.11) अकलेरा तहसील में है।

2. चिकित्सा सुविधायें जिले के करीब 11 प्रतिशत गांवों में उपलब्ध हैं। उन गांवों का प्रतिशत, जहाँ चिकित्सा सुविधायें उपलब्ध हैं, तहसील गंगधार में 7.18 प्रतिशत से लेकर अकलेरा तहसील में 12.72 प्रतिशत के मध्य पाया गया है।

3. पीने के पानी की सुविधायें सिवाय खानपुर तहसील के एक गांव को छोड़कर सभी आबाद गांवों में उपलब्ध हैं।

4. 16 प्रतिशत से अधिक आबाद गांवों में डाक व तार घर की सेवायें उपलब्ध हैं। ऐसे गांवों का अधिकतम प्रतिशत, जहां डाक व तारघर की सुविधायें उपलब्ध हैं, पिड़ावा तहसील में है।

5. जिले के करीब 2.70 प्रतिशत आबाद गांवों में बाजार/-हाट की सुविधायें प्राप्त हैं और ये सुविधायें जिले के केवल 39 गांवों में ही प्राप्त हैं।

6. जिले के करीब 14 प्रतिशत आबाद गांवों में यातायात सुविधायें—जैसे-बस स्टेण्ड, रेल्वे स्टेशन आदि प्राप्त हैं। ऐसे गांवों का अधिकतम प्रतिशत पचपहाड़ तहसील में है व न्यूनतम प्रतिशत झालरापाटन तहसील में है।

7. जिले के करीब 15 प्रतिशत गांवों में आवागमन के बिन्दु से पक्की सड़क द्वारा पहुंचा जा सकता है व 25 प्रतिशत से कुछ अधिक गांव विद्युत् की सुविधा से युक्त हैं जो निम्न तालिका से देखा जा सकता है जो विभिन्न सुविधाओं से युक्त गांवों का वितरण दर्शाती है :

तालिका 1

विभिन्न सुविधाओं की उपलब्धता के अनुसार ग्रामों का वितरण

जिला/तहसील	आबाद ग्रामों की कुल संख्या	निम्नलिखित में से एक या अधिक सुविधाओं वाले ग्रामों की संख्या (प्रतिशत सहित)							
		शिक्षा	चिकित्सा	पीने का पानी	डाक व तार	बाजार/हाट	संचार	ग्राम तक पहुंचने की पक्की सड़क	बिजली की आपूर्ति
1	2	3	4	5	6	7	8	9	10
झालावाड़ जिला	**1,444**	**708 (49.03)**	**158 (10.94)**	**1,443 (99.93)**	**232 (16.07)**	**39 (2.70)**	**198 (13.71)**	**217 (15.03)**	**363 (25.14)**
खानपुर तहसील	186	90 (48.39)	23 (12.37)	185 (99.46)	23 (12.37)	7 (3.76)	30 (16.13)	25 (13.44)	20 (10.75)
झालरापाटन तहसील	349	157 (44.99)	36 (10.32)	349 (100.00)	47 (13.47)	6 (1.72)	32 (9.17)	69 (19.77)	173 (49.57)
अकलेरा तहसील	393	138 (35.11)	50 (12.72)	393 (100.00)	53 (13.49)	11 (2.80)	42 (10.69)	40 (10.18)	40 (10.18)
पचपहाड़ तहसील	134	84 (62.69)	15 (11.19)	134 (100.00)	28 (20.90)	5 (3.73)	29 (21.64)	34 (25.37)	79 (58.96)
पिड़ावा तहसील	201	131 (66.17)	21 (10.45)	201 (100.00)	43 (21.39)	5 (2.49)	30 (14.93)	16 (7.96)	45 (22.39)
गंगधार तहसील	181	108 (59.67)	13 (7.18)	181 (100.00)	38 (20.99)	5 (2.76)	35 (19.34)	33 (18.23)	6 (3.31)

8. करीब 77 प्रतिशत ग्रामीण जनसंख्या को शैक्षणिक सुविधायें प्राप्त हैं। सबसे अधिक ग्रामीण जनसंख्या का प्रतिशत जहां शैक्षणिक सुविधायें प्राप्त हैं, पिड़ावा तहसील में है।

9. जिले में जबकि लगभग 31 प्रतिशत ग्रामीण जनसंख्या चिकित्सा सुविधाओं से युक्त है, 40 प्रतिशत से अधिक डाक की सुविधाओं से युक्त है। जिले की समस्त ग्रामीण जनसंख्या को सिवाय खानपुर तहसील के एक गांव को छोड़कर पीने के पानी की सुविधा उपलब्ध है। करीब 25 प्रतिशत ग्रामीण जनसंख्या को बाजार/हाट की सुविधायें प्राप्त हैं।

10. जिले की लगभग 29 प्रतिशत से अधिक ग्रामीण जनसंख्या को आवागमन की सुविधायें व 40 प्रतिशत को विद्युत् सुविधायें उपलब्ध हैं। बस स्टेण्ड/रेल्वे स्टेशन से पक्की सड़क की सुविधायें केवल 28.29 प्रतिशते ग्रामीण जनसंख्या को ही प्राप्त हैं। तहसील/जिला स्तर पर प्राप्त विभिन्न सुविधाओं के अनुसार जनसंख्या के अनुपात का विस्तृत विवरण निम्न तालिका में प्रस्तुत किया गया है :

तालिका 2

विभिन्न सुविधाओं की उपलब्धता के अनुसार ग्रामीण जनसंख्या का अनुपात

जिला/तहसील	आबाद ग्रामों की कुल जनसंख्या	विभिन्न सुविधाओं से युक्त ग्रामीण आबादी का प्रतिशत							
		शिक्षा	चिकित्सा	पीने का पानी	डाक व तार	हाट/बाजार	संचार	ग्राम तक पहुंचने की पक्की सड़क	बिजली की आपूर्ति
1	2	3	4	5	6	7	8	9	10
झालावाड़ जिला	**693,482**	**76.91**	**31.04**	**99.98**	**40.56**	**24.51**	**29.35**	**28.29**	**40.40**
खानपुर तहसील	107,572	73.93	38.67	99.90	40.70	14.42	40.28	28.45	26.94
झालरापाटन तहसील	138,334	73.93	32.16	100.00	36.05	11.91	19.08	34.12	73.51
अकलेरा तहसील	157,301	63.99	28.91	100.00	33.99	12.11	22.94	14.91	16.61
पचपहाड़ तहसील	81,630	86.50	30.73	100.00	47.88	7.18	38.93	54.84	76.23
पिड़ावा तहसील	107,211	86.79	27.07	100.00	45.46	90.64	22.12	13.25	36.49
गंगधार तहसील	101,434	82.30	29.20	100.00	45.79	15.70	41.61	35.44	21.74

11. ऐसे गांवों में जहां विभिन्न सुविधायें उपलब्ध नहीं हैं, शैक्षणिक सुविधायें 93.48 प्रतिशत गांवों में 5 किलोमीटर के दायरे में उपलब्ध हैं। चिकित्सा सुविधायें ऐसे 54.20 प्रतिशत गांवों में 5 किलोमीटर के दायरे में उपलब्ध हैं व 32.12 प्रतिशत गांवों में 5 से 10 किलोमीटर के दायरे में उपलब्ध हैं।

12. एक गांव में, जहां पीने के पानी की सुविधा उपलब्ध नहीं है, यह 5 किलोमीटर की परिधि के अन्दर से लाना पड़ता है।

13. ऐसे गांवों में जहां डाक सुविधायें उपलब्ध नहीं हैं, ये लगभग 64 प्रतिशत गांवों में 5 किलोमीटर के दायरे में उपलब्ध हैं व 10.15 प्रतिशत गांवों के लिये 10 व अधिक किलोमीटर की दूरी पर उपलब्ध हैं। बाजार/हाट की सुविधायें 40.21 प्रतिशत गांवों को 5 से 10 किलोमीटर की दूरी पर उपलब्ध हैं व आवागमन की सुविधायें 50 प्रतिशत गांवों में 5 किलोमीटर व अधिक की दूरी पर उपलब्ध हैं। निम्न तालिका जिला स्तर पर ऐसे गांवों को दर्शाती है जहां विभिन्न सुविधाएं उपलब्ध नहीं हैं और साथ ही उस निकटतम स्थान से उनकी दूरी को भी बताती है जहां ये सुविधाएं सुलभ हैं :

तालिका 3

उन ग्रामों का वितरण, जहाँ कुछ सुविधाएं उपलब्ध नहीं हैं, तथा जिन स्थानों पर उक्त सुविधाएं उपलब्ध हैं, वहां से दूरी के अनुसार ग्राम

ग्राम जहाँ निम्न सुविधा उपलब्ध नहीं है	ग्रामों की संख्या जहाँ सुविधा उपलब्ध नहीं है तथा निम्नलिखित दूरी पर उपलब्ध है			
	5 कि. मी. से कम	5—10 कि. मी.	10+ कि. मी	कुल (कॉलम 2-4)
1	2	3	4	5
शिक्षा	688	47	1	736
चिकित्सा	697	413	176	1,286
पीने का पानी	1	—	—	1
डाक व तार	775	314	123	1,212
बाजार/हाट	466	565	374	1,405
संचार	620	414	212	1,246

14. जिले में आबाद गांवों का अधिकतम प्रतिशत (54·43) निकटतम नगर से 16 से 50 किलोमीटर की दूरी के मध्य है तथा इसके बाद उन (26.25%) गांवों का नम्बर आता है जो 6 से 15 किलोमीटर की दूरी के मध्य बसे हुए हैं। केवल 92 गांव ही ऐसे हैं जो निकटतम नगर से 5 किलोमीटर की दूरी पर स्थित हैं।

15. सभी प्रकार की सुविधायें जैसे—शैक्षणिक, चिकित्सा सम्बन्धी, डाकघर, पक्की सड़क से पहुँच व विद्युत् आपूर्ति का अधिकतम प्रतिशत ऐसे गांवों का है जो निकटतम नगर से 16 से 50 किलोमीटर के दायरे में स्थित हैं जबकि ऐसे गांवों का न्यूनतम प्रतिशत जहां शैक्षणिक, चिकित्सा सम्बन्धी, डाकघर व पक्की सड़क से पहुंच की सुविधायें उपलब्ध हैं, निकटतम नगर से 5 किलोमीटर व कम की परिधि में स्थित हैं व न्यूनतम प्रतिशत वाले गांव वे हैं जहां विद्युत् आपूर्ति की सुविधायें 51 व अधिक किलोमीटर की दूरी पर उपलब्ध हैं। यह अनुमान लगाया जाता है कि नगरों के इर्द-गिर्द बसे गांव संदर्भित नगर में ऐसी सुविधाएं प्राप्त कर रहे है। निम्न तालिका गांवों का वितरण निकटतम नगर से दूरी वर्ग के अनुसार विभिन्न सुविधाओं की उपलब्धि प्रस्तुत करती है :

तालिका 4

निकटतम नगर से दूरी तथा विभिन्न सुविधाओं की उपलब्धता के अनुसार ग्रामों का वितरण

निकटतम नगर से दूरी (कि. मी. में)	कुल आबाद ग्राम	सुविधायुक्त ग्रामों की संख्या (प्रतिशत सहित)							
		शिक्षा	चिकित्सा	पीने का पानी	डाक व तार	बाजार/हाट	संचार	ग्राम तक पहुंचने की पक्की सड़क	बिजली की आपूर्ति
1	2	3	4	5	6	7	8	9	10
5 तक	92	46 (50.00)	6 (6.52)	92 (100.00)	5 (5.43)	—	11 (11.96)	23 (25.00)	41 (44.57)
6—15	379	216 (56.99)	48 (12.66)	379 (100.00)	71 (18.73)	9 (2.37)	59 (15.57)	58 (15.30)	130 (34.30)
16—50	786	336 (42.75)	89 (11.32)	786 (100.00)	117 (14.89)	24 (3.05)	91 (11.58)	104 (13.23)	185 (23.54)
51 और अधिक	187	110 (58.82)	15 (8.02)	186 (99 47)	39 (20.86)	6 (3.21)	37 (19 79)	32 (17.11)	7 (3.74)
योग	**1,444**	**708 (49.03)**	**158 (10.94)**	**1,443 (99.93)**	**232 (16.07)**	**39 (2.70)**	**198 (13.71)**	**217 (15.03)**	**363 (25.14)**

16. आबाद गांवों का अधिकतम प्रतिशत जनसंख्या श्रेणी 499 तक में है व इसके बाद 500 से 1,999 जनसंख्या श्रेणी में आने वाले गांवों का नम्बर आता है। केवल 0·48 प्रतिशत ही ऐसे आबाद गांव हैं जो 5,000 व अधिक की जनसंख्या श्रेणी में हैं। ऐसे आबाद गांवों की संख्या, जहां विभिन्न सुविधायें अधिक हैं, अधिक जनसंख्या वाली श्रेणी में आते हैं अर्थात् अधिक जनसंख्या श्रेणी में आने वाले गांवों का प्रतिशत अधिक है, जहां विभिन्न सुविधाएं अधिक हैं व कम जनसंख्या श्रेणी के गांवों का प्रतिशत कम है जिनमें विभिन्न सुविधाएं उपलब्ध हैं। यह निम्न तालिका 5 से स्पष्ट है :

तालिका 5

जनसंख्या श्रेणी तथा उपलब्ध सुविधाओं के अनुसार ग्रामों का वितरण

जनसंख्या श्रेणी	कुल आबाद ग्राम	सुविधाओं के अनुसार ग्रामों की संख्या (प्रतिशत सहित)							
		शिक्षा	चिकित्सा	पीने का पानी	डाक व तार घर	बाजार/हाट	संचार	ग्राम तक पहुंचने की पक्की सडक	बिजली की आपूर्ति
1	2	3	4	5	6	7	8	9	10
499 तक	1,006	285 (28.33)	32 (3.18)	1,005 (99.90)	36 (5.58)	2 (0.20)	72 (7.16)	113 (11.23)	174 (17.30)
500—1,999	415	400 (96.39)	103 (24.82)	415 (100.00)	173 (41.69)	21 (5.06)	105 (25.30)	85 (20.48)	168 (40.48)
2,000—4,999	16	16 (100.00)	16 (100.00)	16 (100.00)	16 (100.00)	10 (62.50)	14 (87.50)	12 (75.00)	15 (93.75)
5,000 और अधिक	7	7 (100.00)	7 (100.00)	7 (100.00)	7 (100.00)	6 (85.71)	7 (100.00)	7 (100.00)	6 (85.71)
योग	**1,444**	**708 (49.03)**	**158 (10.94)**	**1,443 (99.93)**	**232 (16.07)**	**39 (2.70)**	**198 (13.71)**	**217 (15.03)**	**363 (25.14)**

17. झालावाड़ जिले की प्रत्येक तहसील के अधिकांश गांवों में ज्वार व मक्का मुख्य खाद्यान्न है।

18. जबकि जिले में आबाद गांवों के कुल क्षेत्रफल का 73 प्रतिशत से अधिक कृषि योग्य है, केवल इसका 9 प्रतिशत ही सिंचित है। कुल क्षेत्रफल में से कृषि योग्य क्षेत्रफल का प्रतिशत पिड़ावा तहसील में अधिकतम है व न्यूनतम (62·06%) झालरापाटन तहसील में दर्ज किया गया है। कुल कृषि योग्य क्षेत्रफल का सिंचित क्षेत्रफल गंगधार तहसील में 4·55 प्रतिशत से लेकर झालरापाटन तहसील में 13.32 प्रतिशत के मध्य रहा है। निम्न तालिका से भूमि उपयोग के अनुसार गांवों का वितरण दर्शाया गया है :

तालिका 6

भूमि-उपयोग के अनुसार ग्रामों का वितरण

जिला/तहसील का नाम	कुल आबाद ग्राम	कुल क्षेत्रफल (हैक्टेयर में)	कृषि योग्य क्षेत्रफल का कुल क्षेत्रफल से प्रतिशत	सिंचित क्षेत्रफल का कुल कृषि योग्य क्षेत्रफल से प्रतिशत
1	2	3	4	5
झालावाड़ जिला	**1,444**	**590,130**	**73.26**	**9.01**
खानपुर तहसील	186	90,261	70.86	10.45
झालरापाटन तहसील	349	114,223	62.06	13.32
अकलेरा तहसील	393	130,721	64.59	9.20
पचपहाड़ तहसील	134	68,389	85.35	8 91
पिड़ावा तहसील	201	97,043	85.87	7.92
गंगधार तहसील	181	89,493	79.70	4.55

ब—नगर निर्देशिका

19. नगरों के सम्बन्ध में, जिला स्तर पर नगरपालिकाओं की आय वार्षिक प्रति व्यक्ति 35·81 रु. है। नगर स्तर पर, अधिकतम प्रति व्यक्ति आय भवानीमंडी नगर की व न्यूनतम पिड़ावा नगर की है। जिला औसत की तुलना में दो नगरों—भवानीमंडी व झालरापाटन की आय अधिक व शेष चार नगरों की जिला औसत से कम है। करों द्वारा अधिकतम आय भवानीमंडी नगर की व न्यूनतम पिड़ावा नगर की है।

20. जिला स्तर पर नगरपालिकाओं का प्रति व्यक्ति व्यय 33.64 रु. आता है। नगर स्तर पर सबसे अधिक प्रति व्यक्ति व्यय भवानीमंडी में व न्यूनतम पिड़ावा नगर में है। झालावाड़ नगर में प्रति व्यक्ति व्यय प्रति व्यक्ति आय से अधिक है अर्थात् स्थानीय निकाय का यहां घाटे का बजट है। ज्यादातर नगरीय क्षेत्रों में अधिकतम प्रति व्यक्ति व्यय जन स्वास्थ्य और सुविधाओं पर, लोक निर्माण व अन्य मदों पर है जैसा कि निम्न तालिका से स्पष्ट है जो स्थूल वर्गीकरण के अनुसार प्रति व्यक्ति वार्षिक आय व व्यय को नगर एवं जिला स्तर पर दर्शाती है :

तालिका 7

नगरों में प्रति व्यक्ति आय और व्यय

नगर का नाम, श्रेणी तथा नागरिक स्तर	प्रति व्यक्ति								
	आय (रु. में)			व्यय (रु. में)					
	कुल आय	करों द्वारा आय	सभी अन्य स्रोतों से आय	कुल व्यय	सामान्य प्रशासन	जन स्वास्थ्य और सुविधाओं पर	लोक निर्माण	सार्वजनिक संस्थाओं पर	अन्य मदें
1	2	3	4	5	6	7	8	9	10
कुल	**35.81**	**21.57**	**14.24**	**33.64**	**4.99**	**10.50**	**5.01**	**0.18**	**12.96**
अकलेरा (न. पा.)—IV	24.05	21.03	3.02	23.52	9.62	10.47	—	—	3.43
भवानी मंडी (न. पा.)—IV	74.62	47.87	26.75	70 69	9.79	10.97	17.08	0.48	32.37
झालावाड़ (न. पा.)—III	23.94	15.23	8.71	25.59	2.21	9.40	2.50	—	11.48
झालरापाटन (न. पा.)—IV	44.36	21.14	23.22	36.50	3.86	14.90	4.28	0.37	13.09
पिड़ावा (न. पा.)—V	15.58	7.25	8.33	11.47	2.17	4.90	2.72	0.20	1.48
सुनेल (न. पा.)—IV	19.13	8.36	10.77	18.24	4.39	10.17	0.18	—	3.50

21. उच्च माध्यमिक/इण्टर/पी. यू. सी. व जूनियर कॉलेज के स्तर की शैक्षणिक संस्थायें जिले के 6 नगरों में से तीन नगरों में हैं व इन संस्थाओं की प्रति 10,000 जनसंख्या पर अधिकतम संख्या 1.21 पिड़ावा नगर में व न्यूनतम 0.34 झालावाड़ नगर में पाई गई है। माध्यमिक/मैट्रिकुलेशन स्तर की शैक्षणिक संस्थाओं की प्रति 10,000 जनसंख्या पर अधिकतम संख्या 2.42 पिड़ावा नगर में व न्यूनतम 0.34 झालावाड़ नगर में रही है। जूनियर माध्यमिक/मिडिल स्कूलों की संख्या प्रति 10,000 जनसंख्या पर जिला औसत से प्राथमिक स्कूलों की भांति 6 नगरों में से तीन नगरों में अधिक है जैसा कि निम्न तालिका से स्पष्ट है, जो जिला और नगर स्तर पर प्रति 10,000 जनसंख्या पर विभिन्न प्रकार की शिक्षण संस्थाओं की संख्या दर्शाती है :

तालिका 8

नगरों में प्रति-दस हजार जनसंख्या पर स्कूल

नगर का नाम, श्रेणी और नागरिक स्तर	प्रति दस हजार जनसंख्या पर स्कूलों की संख्या			
	उच्च माध्यमिक/इन्टर/ पी. यू. सी./जूनियर कॉलेज	माध्यमिक/मेट्रिकुलेशन	जूनियर माध्यमिक/ मिडिल	प्राथमिक
1	2	3	4	5
कुल	**0.33**	**0.98**	**1.64**	**2 40**
अकलेरा (न.पा.)—IV	—	1.90	1.90	2.86
भवानी मण्डी (न.पा.) -IV	0.59	0.59	2.36	2.36
झालावाड़ (न.पा.)—III	0.34	0.34	1.37	1.37
झालरापाटन (न.पा)—IV	—	1.19	1.19	2.98
पिड़ावा (न.पा.)—V	1.21	2.42	2.42	4.84
सुनेल (न.पा.)—V	—	1.02	1.02	2.04

22. जिले स्तर पर चिकित्सा संस्थाओं में शय्याओं की संख्या प्रति हजार जनसंख्या पर 2.68 है और ऐसा अधिकतम अनुपात झालावाड़ नगर में (5.30) व न्यूनतम (0.57) अकलेरा नगर में पाया गया है जैसा कि निम्न तालिका से देखा जा सकता है जो चिकित्सा संस्थाओं में नगर की प्रति हजार जनसंख्या पर शय्याओं की संख्या दर्शाती है :

तालिका 9

नगरों में चिकित्सा संस्थाओं में शय्याओं की संख्या

नगर का नाम, श्रेणी और नागरिक स्तर	चिकित्सा संस्थाओं में प्रति 1,000 जनसंख्या पर शय्याओं की संख्या	नगर की श्रेणी नाम और नागरिक स्तर	चिकित्सा संस्थाओं में प्रति 1,000 जनसंख्या पर शय्याओं की संख्या
1	2	1	2
कुल	**2.68**	झालरापाटन (न.पा.)—IV	1.49
अकलेरा (न.पा.)—IV	0.57	पिड़ावा (न.पा.)—V	0.73
भवानी मण्डी (न.पा.)—IV	1.95		
झालावाड़ (न.पा.)—III	5.30	सुनेल (न.पा.)—V	2.05

23. जिले के नगरीय क्षेत्रों में उत्पादित वस्तुओं में तेल मुख्य है व मिट्टी के बर्तन व मूंगफली का तेल निर्यात की जाने वाली वस्तुओं में मुख्य है व कपड़ा आयातित वस्तुओं में मुख्य है। निम्न तालिका जिले के नगरीय क्षेत्रों में मुख्य उत्पादित, आयातित और निर्यातित महत्वपूर्ण वस्तुओं को दर्शाती है :

तालिका 10

नगरों में महत्वपूर्ण सामग्री का विनिर्माण, आयात और निर्यात

नगर का नाम, श्रेणी और नागरिक स्तर	महत्वपूर्ण सामग्री		
	विनिर्मित	निर्यातित	आयातित
1	2	3	4
अकलेरा (न. पा.)—IV	तेल	धनिया	किराने का सामान
भवानी मण्डी (न. पा.)—IV	कपड़ा	धागे	मशीनें
झालावाड़ (न. पा.)—III	पालिश किया हुआ पत्थर	मिट्टी के बरतन	कपड़ा
झालरापाटन (न. पा.)—IV	तेल	कपड़ा	गढ़ा हुआ लोहा व स्टील का सामान
पिड़ावा (न. पा.)—V	टोकरियां	मूंगफली का तेल	कपड़ा
मुनेल (न. पा)—V	—	दालें	मूंगफली का तेल

❀ ❀ ❀

PART-A VILLAGE & TOWN DIRECTORY

भाग अ–ग्राम एवं नगर निर्देशिका

SECTION I—VILLAGE DIRECTORY

अनुभाग I—ग्राम निर्देशिका

CODES USED FOR DENOTING VARIOUS AMENITIES IN VILLAGE DIRECTORY

ग्राम निर्देशिका में विभिन्न सुविधाओं को दर्शाने हेतु प्रयुक्त किये गये संकेत

Col. No. स्तम्भ संख्या	Sl. No. क्रम संख्या	Amenities सुविधायें English	Amenities सुविधायें हिन्दी	Codes संकेत
1	2	3	4	5
		Educational	**शैक्षिक**	
Col. 5 स्त. 5	1	Primary School	प्राथमिक या प्रारम्भिक स्कूल	P
	2	Middle School	जूनियर सैकण्डरी या मिडिल स्कूल	M
	3	Secondary School	मैट्रिक या सैकण्डरी	H
	4	Higher Secondary/Inter/ PUC/Junior College level	हायर सैकण्डरी/इन्टर-मीडियट/प्री-युनिवर्सिटी/ जूनियर कॉलेज	PUC
	5	College, any College (Graduate level and above) like Arts, Science and Commerce etc.	कॉलेज कोई भी (स्नातक स्तर या उससे उच्च स्तर तक) जैसे कला, विज्ञान या वाणिज्य आदि	C
	6	Industrial School	औद्योगिक स्कूल	I
	7	Training School	प्रशिक्षण स्कूल	Tr
	8	Adult Literacy Class/ Centre	प्रौढ़ शिक्षा कक्षा/केन्द्र	AC
	9	Others (includes Sanskrit Pathshalas, Senior Basic School, Maktab etc.)	अन्य शैक्षिक संस्थान (इसमें संस्कृत पाठशाला, सीनियर बेसिक स्कूल, मकतब आदि आयेंगे)	O
		Medical	**चिकित्सा**	
Col. 6 स्त. 6	1	Hospital	अस्पताल	H
	2	Maternity and Child Welfare Centre	प्रसूति और शिशु कल्याण केन्द्र	MCW
	3	Maternity Home	प्रसूति गृह	MH
	4	Child Welfare Centre	शिशु कल्याण केन्द्र	CWC
	5	Health Centre	स्वास्थ्य केन्द्र	HC
	6	Primary Health Centre	प्राथमिक स्वास्थ्य केन्द्र	PHC
	7	Primary Health Sub-Centre	प्राथमिक स्वास्थ्य उप-केन्द्र	PHS
	8	Dispensary	औषधालय	D
	9	Family-Planning Centre	परिवार नियोजन केन्द्र	FPC
	10	T. B. Clinic	टी.बी. क्लीनिक	TB
	11	Registered Private Practitioner	रजिस्टर्ड प्राइवेट प्रेक्टीशनर	RP
	12	Nursing Home	नर्सिंग होम	NH
	13	Subsidised Medical Practitioner	सब्सीडाइस्ड मेडिकल प्रेक्टीशनर	SMP
	14	Community Health Worker	सामुदायिक स्वास्थ्य कार्यकर्त्ता	CHW
	15	Others	अन्य	O
		Drinking W ıter	**पीने का पानी**	
Col. 7 स्त. 7	1	Tap Water	नल का पानी	T
	2	Well Water	कुएं का पानी	W
	3	Tank Water	तालाब का पानी	TK
	4	Tube Well Water	नल-कूप का पानी	TW
	5	Hand Pump	हैण्ड पम्प	HP
	6	River Water	नदी का पानी	R
	7	Fountain	झरना	F
	8	Canal	नहर	C
	9	Lake	झील	L
	10	Spring	जल-स्रोत	S
	11	Nallah	नाला	N
	12	Others	अन्य	O

CODES USED FOR DENOTING VARIOUS AMENITIES IN VILLAGE DIRECTORY

ग्राम निर्देशिका में विभिन्न सुविधाओं को दर्शाने हेतु प्रयुक्त किये गये संकेत

Col. No. स्तम्भ संख्या	Sl. No. क्रम संख्या	Amenities सुविधायें English	Amenities सुविधायें हिन्दी	Codes संकेत
1	2	3	4	5
		Post and Telegraph	**डाक और तार**	
Col. 8 स्त. 8	1	Post Office	डाक घर	PO
	2	Telegraph Office	तार घर	TO
	3	Post and Telegraph Office	डाक और तार घर	PTO
	4	Telephone Connection	दूरभाष सेवा	Phone
		Communication	**संचार**	
Col. 10 स्त. 10	1	Bus Stand	बस स्टाप	BS
	2	Railway Station	रेल्वे स्टेशन	RS
		Approach to Village	ग्राम तक पहुंचने का मार्ग	
Col. 11 स्त. 11	1	Kutcha Road	कच्ची सड़क	KR
	2	Pucka Road	पक्की सड़क	PR

Col. No. स्तम्भ संख्या	Sl. No. क्रम संख्या	Amenities सुविधायें English	Amenities सुविधायें हिन्दी	Codes संकेत
		Power Supply	**बिजली की आपूर्ति**	
Col. 13 स्त. 13	1	Electricity for domestic Purpose	घरेलू उपयोग के लिये बिजली	ED
	2	Electricity for Agriculture	कृषि के लिये बिजली	EAg
	3	Electricity for other purpose like Industrial, Commercial etc.	औद्योगिक, वाणिज्यक आदि जैसे अन्य प्रयोजनों के लिये बिजली	EO
	4	Electricity for all purposes listed above	उपरोक्त सभी प्रयोजनों के लिये बिजली	EA
		Remarks	**विशेष विवरण**	
Col. 20 स्त. 20	1	News Paper	गांव में आने वाले समाचार पत्रों की प्रतियां	N
	2	Motor Cycle/Scooter	गांव में उपलब्ध मोटर साइकिल/स्कूटर	M
	3	Car/Jeep	गांव में उपलब्ध कार/जीप	C
	4	Tractor	गांव में उपलब्ध ट्रेक्टर	T

TEHSIL : KHANPUR

तहसील : खानपुर

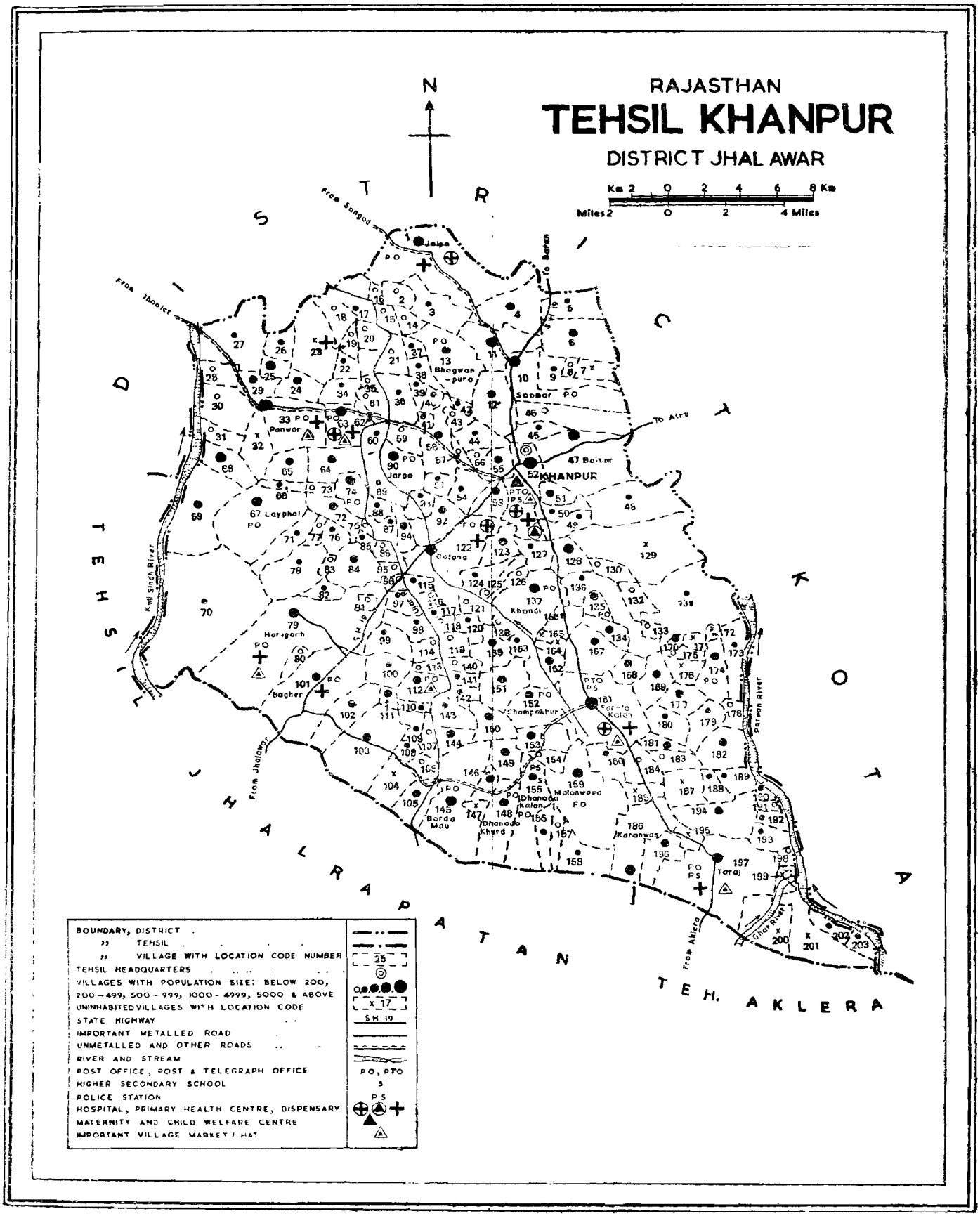

BASED UPON SURVEY OF INDIA MAP WITH THE PERMISSION OF THE SURVEYOR GENERAL OF INDIA

© GOVERNMENT OF INDIA COPYRIGHT, 1983

ALPHABETICAL LIST OF VILLAGES
वर्णक्रमानुसार ग्रामों की सूची

District : 26. Jhalawar
जिला : 26. झालावाड़

Tehsil : 1. Khanpur
तहसील : 1. खानपुर

Sl. No. क्र. सं.	Code No. कोड नं.	Name of Villages	ग्रामों के नाम
1	2	3	4
1	97	Achrawan	अचरावां
2	173	Akawad Kalan	अकावद कलां
3	174	Akawad Khurd	अकावद खुर्द
4	25	Akodiya	आकोदिया
5	16	Alanpur	आलनपुर
6	142	Aloda	अलोदा
7	141	Alodi	अलोदी
8	196	Ambala	अम्बाला
9	106	Anghora	अनघोरा
10	109	Antarwara	आंतरवाड़ा
11	81	Badan Kheri	बदन खेड़ी
12	101	Bagher	बाघेर
13	66	Bagod	बागोद
14	48	Bahrawada	बहड़ावदा
15	47	Baisar	बैसार
16	195	Baldeopura	बलदेवपुरा
17	172	Balkho	बालखो
18	17	Bangadsi	बांगडसी
19	62	Bani	बनी
20	103	Banniya	बन्निया
21	72	Banskhera	बांसखेड़ा
22	143	Barana	बराना
23	121	Barbeli	बरबेली
24	78	Bard Guwaliya	बर्ड गुवालिया
25	194	Bareda	बरेडा
26	156	Bareri	बरेड़ी
27	120	Barkhera	बरखेड़ा
28	85	Bhadkari	भदकड़ी
29	13	Bhagwanpura	भगवानपुरा
30	5	Bhairoopura	भैरूपुरा
31	102	Bhairoopura	भैरूपुरा
32	170	Bharatpur	भरतपुर
33	57	Bhatkheri	भटखेड़ी
34	30	Bhatwara	भटवाड़ा
35	110	Bhatwasi	भटवासी
36	189	Bheel Khera	भील खेड़ा
37	201	Bheemgarh Beeran	भीमगढ़ बीरान
38	117	Bheem Khera (Bheem Kheri)	भीम खेड़ा (भीम खेड़ी)
39	42	Bhoju Kheri	भोजू खेड़ी
40	169	Bhoomri	भूमरी
41	6	Bilasara	बिलासरा
42	65	Bishan Kheri	बिशन खेड़ी
43	184	Bislai	बिसलाई
44	4	Bohra	बोहरा
45	70	Borda	बोरदा
46	145	Borda Mau	बोरदा मऊ
47	31	Boreli	बोरेली
48	188	Bor Kheri	बोर खेड़ी
49	131	Bosar	बोसर
50	77	Brahm Kheri	ब्रम्ह खेड़ी
51	193	Bukhari	बुखारी
52	68	Chalet	चलेत
53	71	Chamlasa	चमलासा
54	152	Champankhur	चम्पांखुर
55	180	Chandaliya	चन्डालिया
56	113	Chandaniya Kheri	चांदनिया खेड़ी
57	51	Chand Kheri	चांद खेड़ी
58	150	Chandpura Chaplara	चान्दपुरा चपलाड़ा
59	9	Cheekli	चीकली
60	198	Chhapihera	छापीहेड़ा
61	108	Chhatarpura	छतरपुरा
62	154	Chitai	चिताई
63	153	Chitawa	चितावा
64	27	Chonsla	चोंसला
65	164	Chureliya	चुरेलिया

ALPHABETICAL LIST OF VILLAGES
वर्णक्रमानुसार ग्रामों की सूची

District : 26. Jhalawar
जिला : 26. झालावाड़

Tehsil : 1 Khanpur
तहसील : 1. खानपुर

Sl.No. क्र. सं.	Code No. कोड नं.	Name of Villages	ग्रामों के नाम
1	2	3	4
66	160	Dadiya	दादिया
67	63	Dahi Khera	दही खेड़ा
68	147	Daulatpura	दौलतपुरा
69	200	Daulatpura	दौलतपुरा
70	127	Dediya	देदिया
71	49	Deopura	देवपुरा
72	185	Deori	देवरी
73	157	Dhagariya	ढगारिया
74	155	Dhanoda Kalan	धानोदा कलां
75	148	Dhanoda Khurd	धानोदा खुर्द
76	165	Dhatrawada	धतरावदा
77	23	Dholya Kheri	ढोल्या खेड़ी
78	12	Dobra	डोबड़ा
79	202	Dolara	दोलाड़ा
80	92	Doonda	डूंडा
81	53	Doondi	डूंडी
82	166	Doongarpur	डूंगरपुर
83	46	Durjanpura	दुर्जनपुरा
84	76	Fadaniya	फदानिया
85	55	Gadarwara Doondi	गाडरवाड़ा डूंडी
86	112	Gadarwara Noorji	गाडरवाड़ा नूरजी
87	134	Ghaghrawata	घघरावता
88	122	Golana	गोलाना
89	50	Golya Kheri	गोल्या खेड़ी
90	95	Gugal Heri	गुगल हेड़ी
91	20	Gul Kheri	गुल खेड़ी
92	96	Gunjari	गुंजारा
93	41	Gurha	गुढ़ा
94	91	Gurjeni	गुरजेनी
95	114	Guwari	गुवाड़ी
96	93	Halihera	हालीहेड़ा
97	171	Hanwat Khera	हनवत खेड़ा
98	79	Harigarh	हरीगढ़
99	54	Hatai Khera	हताई खेड़ा
100	179	Hatola	हतोला
101	178	Hatoli	हतोली
102	69	Heenchar	हींचर
103	181	Irli	ईरली
104	132	Jagdishpura	जगदीशपुरा
105	140	Jal Kheri	जाल खेड़ी
106	104	Jamunya Talai	जामुन्या तलाई
107	90	Jarga	जरगा
108	61	Jathedi	जठेडी
109	107	Jawra	जावरा
110	32	Jeerapur	जीरापुर
111	129	Jhagar	झागर
112	89	Jithana	जिठाना
113	1	Jolpa	जोलपा
114	75	Kakwasa	ककवासा
115	58	Kalarewa	कालारेवा
116	191	Kangani Khera	कांगनी खेड़ा
117	151	Kankarda	कांकड़दा
118	123	Kanwalda	कंवलदा
119	98	Kanwarpura Bhattji	कंवरपुरा भट्टजी
120	11	Kanwarpura Mandwalan (Kanwarpura Madwaliyan)	कंवरपुरा मंडवालान (कंवरपुरा मडवालियान)
121	186	Karanwas	करनवास
122	163	Kari Kheri	कड़ी खेड़ी
123	59	Kethooni	केथूनी
124	34	Khamawada	खमावदा
125	137	Khandi	खन्डी
126	52	Khanpur	खानपुर
127	199	Khans Beeran	खांस बीरान
128	19	Khata Kheri	खाता खेड़ी
129	60	Khatawada	खटावदा

ALPHABETICAL LIST OF VILLAGES
वर्णक्रमानुसार ग्रामों की सूची

District : 26. Jhalawar
जिला : 26. झालावाड़

Tehsil : 1. Khanpur
तहसील : 1. खानपुर

Sl.No. क्र. सं.	Code No. कोड नं.	Name of Villages	ग्रामों के नाम
1	2	3	4
130	133	Kheri	खेड़ी
131	182	Kherkhera	खेरखेड़ा
132	111	Kherli Meeran	खेड़ली मीरां
133	2	Khoont Kheri	खूंट खेड़ी
134	15	Khunja	खुंजा
135	21	Kolookheri	कोलूखेड़ी
136	175	Korkya	कोड़क्या
137	7	Kotla	कोटला
138	87	Kunjer	कुन्जेड़
139	86	Kuntara	कुन्ताड़ा
140	99	Ladaniya	लडानिया
141	124	Lakha Kheri	लाखा खेड़ी
142	36	Lalawata	ललावता
143	67	Layphal	लायफल
144	139	Leemi	लीमी
145	43	Lodha	लोढा
146	116	Lukat	लुकट
147	64	Mahira	माहिरा
148	177	Mahuwa Khera	महुवा खेड़ा
149	159	Malanwasa	मालनवासा
150	158	Malooni	मालूनी
151	118	Malya Khera (Malya Kheri)	माल्या खेड़ा (माल्या खेड़ी)
152	203	Manpura	मानपुरा
153	94	Maraita	मरायता
154	119	Matwasa	मतवासा
155	3	Mehdari	मेहदड़ी
156	100	Miyara	मियाड़ा
157	130	Mohammadpur	मोहम्मदपुर
158	35	Mohanpur	मोहनपुर
159	84	Moondla	मूंडला
160	105	Mori	मोड़ी
161	8	Motla	मोटला
162	115	Nagonya	नगोन्या
163	73	Napanya	नपान्या
164	176	Neemthoor	नीमथूर
165	22	Odhpur	ओधपुर
166	126	Pacheepala	पचीपला
167	40	Padmiya	पदमिया
168	74	Pakhrana	पखराना
169	33	Panwar	पनवाड़
170	149	Peepalda	पीपल्दा
171	82	Peetampura	पीतामपुरा
172	88	Phungaheri	फुंगाहेड़ी
173	128	Piplaj	पिपलाज
174	45	Potoo Kheri	पोटू खेड़ी
175	146	Rajpura	राजपुरा
176	38	Rampura	रामपुरा
177	39	Ranya Kheri	रान्या खेड़ी
178	144	Ratanpura	रतनपुरा
179	44	Roopahera	रूपाहेड़ा
180	28	Samad Kheri	समद खेड़ी
181	190	Samrol	समरोल
182	18	Sangahera	सांगाहेड़ा
183	24	Sarkhandiya	सरखन्डिया
184	26	Sarola Bhankya Kheri	सारोला भनक्या खेड़ी
185	161	Sarola Kalan	सरोला कलां
186	167	Sarola Khurd	सरोला खुर्द
187	187	Sarthala	सरथला
188	136	Seemal Kheri	सीमल खेड़ी
189	83	Seendhni (Seenghni)	सींधनी (सिंघनी)
190	125	Sewni	सेवनी
191	192	Sewanya	सेवन्या
192	168	Shyonagar @ Dhani	श्योनगर उर्फ ढाणी
193	37	Sigola	सिगोला
194	135	Sojpur	सोजपुर

ALPHABETICAL LIST OF VILLAGES
वर्णक्रमानुसार ग्रामो की सूची

District : 26. Jhalawar **Tehsil : 1. Khanpur**
जिला : 26. झालावाड़ तहसील : 1. खानपुर

Sl.No. क.सं.	Code No. कोड नं.	Name of Villages	ग्रामों के नाम	Sl.No. क. स.	Code No. कोड न.	Name of Villages	ग्रामों के नाम
1	2	3	4	1	2	3	4
195	10	Soomar	सूमर	200	56	Theekariya	ठीकरिया
196	183	Sukh Baredi	सुख बरेडी	201	162	Umriya	उमरिया
197	138	Sunariya	सुनारिया	202	29	Ummedpura	उम्मेदपुरा
198	14	Suwalya	सुवाल्या	203	80	Ummedpura	उम्मेदपुरा
199	197	Taraj	तारज				

DISTRICT : 26. JHALAWAR
TEHSIL : 1. KHANPUR

VILLAGE DIRECTORY
AMENITIES AND LAND USE

AMENITIES
उपलब्ध

(If not available within the village, a dash (—) has been shown in the column and the village where the facility is available has been given in the broad
(यदि ग्राम में ही उपलब्ध नहीं है तो इन कालमों में डेश (—) लगाया गया है तथा इसके बाद 10+कि.मी. उस निकटतम स्थान की दूरी

Location Code No. लोकेशन कोड नं.	Name of Village ग्राम का नाम	Total area of village (in hectares) ग्राम का कुल क्षेत्रफल (हैक्टेयर में)	Total population and number of Households कुल जनसंख्या एवं परिवारों की संख्या	Educational शैक्षणिक	Medical चिकित्सा	Drinking water (Potable) पीने का पानी (पीने योग्य)	Post & Telegraph डाक और तार	Day or Days of market/ hat. if any बाजार/हाट का दिन/के दिन यदि कोई हों	Communi-cation (Bus Stop, Railway Station, Water way) संचार व्यवस्था (बस स्टाप, रेल्वे स्टेशन, जल मार्ग)
1	2	3	4	5	6	7	8	9	10
26/1/1	Jolpa	1,550	1,444(265)	P(1)M(1)	D(1)H(1)	W,HP	PO	—(5—10)	BS
26/1/2	Khoont Kheri	254	99(14)	—(—5)	—(—5)	W	—(—5)	—(10+)	—(5—10)
26/1/3	Mehdari	444	379(72)	P(1)	—(—5)	W,HP,O	—(—5)	—(10+)	—(10+)
26/1/4	Bohra	724	678(115)	P(1)	—(—5)	W,HP	—(—5)	—(10+)	BS
26/1/5	Bhairoopura	243	382(66)	—(—5)	—(—5)	W	—(10+)	—(10+)	BS
26/1/6	Bilasara	919	572(94)	P(1)	—(—5)	W,TK	—(10+)	—(10+)	BS
26/1/7	Kotla	232			Uninhabited	गैर-आबाद			
26/1/8	Motla	112	161(21)	—(—5)	—(5—10)	—(—5)	—(5—10)	—(5—10)	—(—5)
26/1/9	Cheekli	448	450(69)	P(1)	—(5—10)	W	—(5—10)	—(5—10)	BS
26/1/10	Soomar	1,775	1,818(309)	P(1)M(1)	—(5—10)	W,HP,N	PO	—(5—10)	BS
26/1/11	Kanwarpura Mandwalan	889	1,146(202)	P(1)	—(5—10)	W	—(10+)	—(10+)	BS
26/1/12	Dobra	706	997(168)	P(1)	—(5—10)	W,HP	—(—5)	—(5—10)	—(5—10)
26/1/13	Bhagwanpura	867	804(142)	P(1)M(1)	—(5—10)	W,HP	PO	—(5—10)	—(5—10)
26/1/14	Suwalya	189	188(34)	—(—5)	—(—5)	W,R	—(—5)	—(10+)	—(10+)
26/1/15	Khunja	214	168(25)	—(—5)	—(—5)	W,R	—(—5)	—(10+)	—(10+)
26/1/16	Alanpur	119	189(28)	—(—5)	—(—5)	W,R	—(—5)	—(10+)	—(10+)
26/1/17	Bangadsi	138	246(35)	—(5—10)	—(5—10)	W,R	—(5—10)	—(5—10)	—(5—10)
26/1/18	Sangahera	297	170(26)	—(5—10)	—(5—10)	W,HP,R	—(5—10)	—(5—10)	—(5—10)
26/1/19	Khata Kheri	140	191(26)	—(—5)	D(1)	W,R	—(—5)	—(5—10)	—(—5)
26/1/20	Gul Kheri	261	168(31)	—(—5)	—(—5)	W,R	—(—5)	—(—5)	—(—5)
26/1/21	Ko'oo Kheri	176	173(29)	—(—5)	—(—5)	W,R	—(—5)	—(—5)	—(—5)
26/1/22	Odhpur	248	239(43)	—(—5)	—(5—10)	W,HP	—(—5)	—(5—10)	—(5—10)
26/1/23	Dholya Kheri	173			Uninhabited	गैर-आबाद			
26/1/24	Sarkhandiya	463	747(134)	P(1)	—(—5)	W,HP	—(—5)	—(—5)	—(—5)
26/1/25	Akodiya	362	1,057(181)	P(1)M(1)	CHW(1)	W	—(5—10)	—(—5)	—(—5)
26/1/26	Sarola Bhankya Kheri	304	426(70)	P(1)	CHW(1)	W	—(—5)	—(5—10)	—(—5)
26/1/27	Chonsla	462	357(44)	—(5—10)	—(5—10)	W,HP,R	—(5—10)	—(5—10)	—(—5)
26/1/28	Samad Kheri	181	73(11)	—(—5)	—(—5)	R	—(—5)	—(5—10)	BS
26/1/29	Ummedpura	233	613(92)	P(1)	—(5—10)	W	—(5—10)	—(—5)	BS
26/1/30	Bhatwara	401	88(16)	—(—5)	—(—5)	R	—(—5)	—(—5)	—(—5)

ग्राम निर्देशिका

जन सुविधायें एवं भूमि उपयोग

जिला : 26. झालावाड़

तहसील : 1. खानपुर

AVAILABLE जनसुविधायें and next to it, the distance of the nearest place from range, viz. —5 kms, 5—10 kms and 10+kms) वर्गानुसार जैसे—5 कि. मी., 5—10 कि.मी. और दर्शायी गई है जहाँ सुविधा उपलब्ध है)				LAND USE भूमि उपयोग (i. e. area under different types of land use in hectares rounded to the nearest unit.) (अर्थात् विभिन्न उपयोगों में आने वाले भू-क्षेत्र हेक्टेयर में निकटतम इकाई तक)					REMARKS (including any place of religious, historical or archaeo-logical interest) टिप्पणी (धार्मिक, ऐति-हासिक अथवा पुरातत्व महत्व के स्थलों सहित)	Name of Village ग्राम का नाम
Appro-ach to village ग्राम तक पहुंचने का मार्ग	Nearest town and distance (in km) निकटतम नगर एवं उसकी दूरी (कि. मी. में)	Power Supply बिजली की आपूर्ति	Staple food मुख्य खाद्यान्न	Forest वन	Irri-gated सिंचित	Unirri-gated including fallow-land) असिंचित (मय पड़त भूमि के)	Culturable waste (including gauchar & groves) कृषि योग्य बंजर भूमि (गोचर एवं उपवन सहित)	Area not available for culti-vation कृषि के लिए अनुपलब्ध क्षेत्र		
11	12	13	14	15	16	17	18	19	20	2
KR	Sangod (9)	—	Jowar, Maize	—	26	1,310	90	124	N(3)	जोलपा
KR	Jhalawar (50)	—	Wheat, Jowar	—	8	223	19	4	Old Temple	खूंट खेड़ी
KR	Baran (45)	—	Wheat, Jowar	—	37	350	47	10	—	मेहदड़ी
KR	Sangod (12)	—	Jowar, Maize	—	14	651	30	29	M(2)	बोहरा
PR,KR	Baran (35)	ED,EAg	Wheat	—	20	193	22	8	M(1)T(1)	भैरूपुरा
PR,KR	Baran (35)	EA	Wheat	—	7	387	43	482	M(1)	बिलासरा
KR	Jhalawar (44)	—	—	—	2	5	6	219	—	कोटला
PR,KR	Jhalawar (43)	—	Wheat	—	—	101	10	1	—	मोटला
PR,KR	Jhalawar (43)	EAg	Wheat	—	16	239	50	143	—	चीकली
PR,KR	Jhalawar (40)	EAg	Wheat, Jowar	676	189	739	104	67	N(3)	सूमर
KR	Jhalawar (44)	EO	Wheat	—	153	583	118	35	M(1)T(1)	कंवरपुरा मंडवालान
KR	Jhalawar (46)	EAg	Jowar, Maize	—	121	462	97	26	M(4)	डोबड़ा
KR	Jhalawar (47)	—	Wheat, Jowar	—	68	649	108	42	—	भगवानपुरा
KR	Baran (45)	—	Wheat, Jowar	—	—	130	49	10	—	सुवाल्या
KR	Baran (48)	—	Wheat, Jowar	—	1	144	45	24	—	खुंजा
KR	Baran (50)	—	Wheat, Jowar	—	20	65	25	9	—	आलनपुर
KR	Jhalawar (47)	—	Wheat, Jowar	—	15	67	45	11	—	बांगडसी
KR	Jhalawar (47)	—	Wheat, Jowar	—	7	223	54	13	—	सांगाहेड़ा
KR	Jhalawar (46)	—	Wheat, Jowar	—	6	92	34	8	—	खाता खेड़ी
KR	Jhalawar (45)	—	Wheat, Jowar	—	19	142	80	20	—	गुल खेड़ी
KR	Jhalawar (44)	—	Wheat, Jowar	—	20	118	32	6	—	कोलू खेड़ी
KR	Jhalawar (53)	—	Wheat, Jowar	—	21	180	35	12	—	ओधपुर
—	Jhalawar (53)	—	—	—	21	112	12	28	—	ढोल्या खेड़ी
KR	Jhalawar (53)	—	Wheat, Jowar	—	34	349	47	33	—	सरखान्डिया
KR	Jhalawar (55)	—	Wheat, Jowar	—	16	296	20	30	—	आकोदिया
KR	Jhalawar (55)	—	Wheat, Jowar	—	8	248	30	18	—	सारोला भानक्या खेड़ी
KR	Jhalawar (62)	—	Wheat, Jowar	—	9	294	103	56	—	चोंसला
KR	Jhalawar (59)	—	Wheat, Jowar	17	2	78	40	44	—	समद खेड़ी
KR	Jhalawar (52)	—	Wheat, Gram	—	5	182	32	14	—	उम्मेदपुरा
KR	Jhalawar (53)	—	Wheat, Gram	—	—	250	11	140	—	भटवाड़ा

Location Code No.	Name of Village	Total area of village (in hectares)	Total population and number of Households	AMENITIE (If not available within the village, a dash (—) has been shown in the column and the village where the facility is available has been given in the broad					
				Educational	Medical	Drinking water (Potable)	Post & Telegraph	Day or Days of market/ hat, if any	Communi-cation (Bus Stop, Railway tation, Water way)
1	2	3	4	5	6	7	8	9	10
26/1/31	Boreli	171	164(26)	—(—5)	—(—5)	R	—(—5)	—(—5)	—(—5)
26/1/32	Jeerapur	602			Uninhabited	गैर-आबाद			
26/1/33	Panwar	1,230	3,451(618)	P(2)M(1)H(1) AC(1)	D(2)PHS(1) CHW(4)	T,W,HP,R, C	PO	Wednesday	BS
26/1/34	Khamawada	294	392(71)	P(1)	—(—5)	W	—(—5)	—(—5)	—(—5)
26/1/35	Mohanpur	117	129(21)	—(—5)	—(—5)	W,R	—(—5)	—(—5)	—(—5)
26/1/36	Lalawata	392	450(72)	P(1)	—(5—10)	W,HP	—(5—10)	—(5—10)	—(—5)
26/1/37	Sigola	197	346(61)	—(—5)	—(—5)	W,HP,R	—(5—10)	—(5—10)	—(—5)
26/1/38	Rampura	438	468(74)	P(1)	—(5—10)	W	—(5—10)	—(5—10)	—(5—10)
26/1/39	Ranya Kheri	173	299(43)	—(—5)	—(5—10)	W	—(5—10)	—(5—10)	—(5—10)
26/1/40	Padmiya	214	240(35)	—(5—10)	—(5—10)	W,HP	—(—5)	—(5—10)	—(5—10)
26/1/41	Gurha	104	139(23)	—(—5)	—(5—10)	W,HP	—(—5)	—(5—10)	—(—5)
26/1/42	Bhoju Kheri	195	240(32)	—(—5)	—(5—10)	W	—(—5)	—(5—10)	—(5—10)
26/1/43	Lodha	169	153(52)	P(1)	—(5—10)	W,HP	—(—5)	—(5—10)	—(—5)
26/1/44	Roopahera	392	312(54)	P(1)	—(5—10)	W,TK,HP	—(5—10)	—(5—10	—(5—10)
26/1/45	Potoo Kheir	310	406(56)	—(—5)	—(—5)	W,TK,HP,N	—(—5)	—(—5)	—(—5)
26/1/46	Durjanpura	64	123(17)	—(—5)	—(5—10)	W	—(5—10)	—(5—10)	—(—5)
26/1/47	Baisar	1,506	1,709(306)	P(1)	—(—5)	W,TK.HP,N	—(—5)	—(—5)	—(—5)
26/1/48	Bharawada	440	444(79)	P(1)	—(—5)	W	—(—5)	—(—5)	—(—5)
26/1/49	Deopura	350	449(59)	P(1)	—(—5)	HP	—(—5)	—(—5)	—(—5)
26/1/50	Golya Kheri	264	338(57)	—(—5)	—(—5)	W,HP,R	—(—5)	—(—5)	—(—5)
26/1/51	Chand Kheri	256	783(142)	—(—5)	—(—5)	T,W,TW,HP	—(—5)	—(—5)	—(—5)
26/1/52	Khanpur	1,147	8,428(1,589)	P(3)M(3)H(2)	H(2)D(2)HC(1) PHC(1)NH(1) MCW(1)FPC(1) RP(3)CHW(3)	T,W,TW, HP	PTO, Phone	Thursday	BS
26/1/53	Doondi	357	624(100)	M(1)P(1)	—(—5)	W,HP	—(—5)	—(—5)	—(—5)
26/1/54	Hatai Khera	248	244(34)	—(—5)	—(—5)	W,HP	—(5—10)	—(—5)	—(—5)
26/1/55	Gadarwara Doondi	537	727(120)	P(1)M(1)	—(—5)	W,HP	—(—5)	—(—5)	—(—5)
26/1/56	Theekariya	186	153(28)	—(—5)	—(5—10)	W	—(5—10)	—(5—10)	—(5—10)
26/1/57	Bhat Kheri	69	146(23)	P(1)	—(5—10)	W	—(5—10)	—(5—10)	—(5—10)
26/1/58	Kalarewa	549	606(97)	P(1)	—(5—10)	W,HP	—(—5)	—(5—10)	BS

ग्राम निर्देशिका

जन सुविधायें एवं भूमि उपयोग

TEHSIL : 1. KHANPUR

AVAILABLE and next to it, the distance of the nearest place from range, viz. —5 kms 5,—10 kms and 10+kms)				LAND USE (i.e. area under different types of land use in hectares rounded to the nearest unit)					REMARKS (including any place of religious, historical or archaeo-logical interest)	Name of Village
Approach to village	Nearest town and distance (in km)	Power Supply	Staple food	Forest	Irrigated	Unirrigated (including fallow-land)	Culturable waste (including gauchar & groves)	Area not available for cultivation		
11	12	13	14	15	16	17	18	19	20	2
KR	Jhalawar (53)	—	Wheat, Maize	—	1	86	8	76	—	बोरेली
—	Jhalawar (52)	—	—	—	14	565	2	21	—	जीरापुर
KR	Jhalawar (50)	EAg,EO	Wheat, Jowar	—	158	795	178	99	N(27)M(2)T(1)	पनवाड़
KR	Jhalawar (48)	—	Maize, Jowar	—	18	227	43	6	M(1)	खमावदा
KR	Jhalawar (47)	—	Maize, Jowar	—	9	78	20	10	—	मोहनपुर
KR	Jhalawar (42)	—	Wheat, Jowar	—	41	267	62	22	—	ललावता
KR	Jhalawar (46)	—	Wheat, Jowar	—	31	116	37	13	—	सिगोला
KR	Jhalawar (46)	—	Wheat, Jowar	—	34	343	44	17	—	रामपुरा
KR	Jhalawar (47)	—	Wheat, Jowar	—	20	123	26	4	—	रान्या खेड़ी
KR	Jhalawar (46)	—	Wheat, Jowar	—	41	136	29	8	—	पदमिया
KR	Jhalawar (46)	—	Wheat, Jowar	—	8	79	14	3	T(1)	गुढ़ा
KR	Jhalawar (40)	—	Wheat, Jowar	—	26	129	29	11	—	भोजू खेड़ी
KR	Jhalawar (46)	—	Wheat, Jowar	—	19	110	32	8	T(1)	लोढा
KR	Jhalawar (39)	—	Wheat, Jowar	—	23	313	39	17	—	रूपाहेड़ा
KR	Jhalawar (38)	—	Wheat, Jowar	—	37	219	40	14	M(1)	पोटू खेड़ी
KR	Jhalawar (40)	—	Wheat, Jowar	—	7	39	14	4	Mataji Temple	दुर्जनपुरा
KR	Jhalawar (38)	—	Wheat, Jowar	402	77	700	268	59	Chatur Bhuja Temple	बैसार
KR	Jhalawar (36)	—	Wheat, Jowar	89	5	185	146	15	—	बहड़ावदा
KR	Jhalawar (36)	—	Wheat, Jowar	—	47	220	67	16	—	देवपुरा
KR	Jhalawar (35)	EAg	Wheat, Jowar	—	54	135	63	12	M(1)	गोल्या खेड़ी
PR,KR	Jhalawar (35)	EA	Wheat, Jowar	9	58	121	38	30	M(1) Jain Temple	चांद खेड़ी
PR,KR	Jhalawar (34)	EA	Wheat, Jowar	—	207	687	81	172	N(244)C(7) M(36) Mahaveer Temple	खानपुर
KR	Jhalawar (35)	—	Wheat, Jowar	—	43	245	53	16	—	डूंडी
KR	Jhalawar (39)	—	Wheat	—	15	220	7	6	Badrinath Temple	हताई खेड़ा
KR	Jhalawar (37)	—	Wheat	—	61	413	40	23	—	गाडरवाड़ा डूंडी
KR	Jhalawar (39)	—	Wheat	—	14	142	19	11	T(1)	ठीकरिया
KR	Jhalawar (40)	—	Wheat	—	9	48	7	5	—	भट खेड़ी
KR	Jhalawar (44)	EAg,EO	Wheat, Barley	—	45	439	39	26	—	कालारेवा

Location Code No.	Name of Village	Total area of village (in hectares)	Total population and number of Households	AMENITIES (If not available within the village, a dash (—) has been shown in the column and the village where the facility is available has been given in the broad)					
				Educational	Medical	Drinking water (Potable)	Post & Telegraph	Day or Days of market/ hat, if any	Communi-cation (Bus Stop, Railway Station, Water way)
1	2	3	4	5	6	7	8	9	10
26/1/59	Kethooni	351	98(15)	—(—5)	—(—5)	W,HP	—(—5)	—(—5)	BS
26/1/60	Khatawada	242	321(41)	—(—5)	—(—5)	W,R	—(—5)	—(—5)	—(—5)
26/1/61	Jathedi	186	87(15)	—(—5)	—(—5)	W,R	—(—5)	—(—5)	—(—5)
26/1/62	Bani	141	234(36)	—(—5)	—(—5)	W,R	—(—5)	—(—5)	—(—5)
26/1/63	Dahi Khera	649	2,044(391)	P(1)M(1)H(1)	H(2)D(1)PHS(1)	T,W,HP,R	PO	Saturday	BS
26/1/64	Mahira	616	525(88)	P(1)	—(—5)	W,HP,R	—(—5)	—(—5)	—(—5)
26/1/65	Bishan Kheri	484	699(123)	P(1)	—(—5)	W,HP	—(5—10)	—(—5)	—(5—10)
26/1/66	Bagod	300	489(81)	—(—5)	—(5—10)	W	—(5—10)	—(5—10)	—(5—10)
26/1/67	Layphal	1,498	1,035(196)	P(1)M(1)AC(1)	CHW(1)	W,HP	PO	—(5—10)	—(5—10)
26/1/68	Chalet	1,735	1,222(195)	P(1)AC(1)	—(5—10)	W,HP,R	—(5—10)	—(10+)	—(5—10)
26/1/69	Heenchar	2,092	903(195)	P(1)AC(1)	—(5—10)	W,HP,R	—(5—10)	—(5—10)	—(5—10)
26/1/70	Borda	1,625	404(67)	P(1)AC(1)	—(—5)	W,HP	—(—5)	—(—5)	—(—5)
26/1/71	Chamlasa	538	289(44)	P(1)AC(1)	RP(1)CHW(1)	W	—(—5)	—(5—10)	—(5—10)
26/1/72	Banskhera	384	502(100)	P(1)	—(—5)	W,HP	—(—5)	—(5—10)	—(5—10)
26/1/73	Napanya	207	111(21)	P(1)	—(—5)	W	—(—5)	—(—5)	—(—5)
26/1/74	Pakhrana	547	1,047(173)	P(1)	RP(1)	W,HP,R	PO	—(5—10)	—(5—10)
26/1/75	Kakwasa	185	156(30)	—(—5)	—(—5)	W,HP,R,C	—(—5)	—(10+)	—(5—10)
26/1/76	Fadaniya	252	276(50)	P(1)	—(—5)	W,HP	—(—10)	—(5—10)	—(—5)
26/1/77	Brahm Kheri	123	192(31)	—(—5)	—(—5)	W	—(—5)	—(—5)	—(—5)
26/1/78	Bard Guwaliya	854	453(87)	P(1)	—(—5)	W	—(—5)	—(—5)	—(—5)
26/1/79	Harigarh	2,998	3,653(612)	P(1)M(1)	D(1)PHS(1)	W,HP R,N,O	PO	Friday	BS
26/1/80	Ummedpura	209	75(13)	—(—5)	—(—5)	W	—(—5)	—(—5)	—(—5)
26/1/81	Badan Kheri	103	111(18)	—(—5)	—(—5)	W	—(—5)	—(—5)	—(—5)
26/1/82	Peetampur	229	284(44)	—(—5)	—(—5)	W	—(—5)	—(—5)	—(—5)
26/1/83	Seendhani	145	133(20)	—(—5)	—(—5)	W	—(—5)	—(—5)	—(—5)
26/1/84	Moondla	606	760(131)	P(1)M(1)	—(—5)	W	—(—5)	—(—5)	—(—5)
26/1/85	Bhadkari	120	238(44)	P(1)	—(—5)	HP,W	—(—5)	—(10+)	—(5—10)
26/1/86	Kuntara	72	17(3)	—(—5)	—(—5)	W,HP,R,C,N	—(—5)	—(10+)	—(—5)
26/1/87	Kunjer	166	270(40)	—(—5)	—(—5)	W,R,C,N	—(—5)	—(10+)	—(—5)
26/1/88	Phungaheri	207	370(65)	P(1)	—(—5)	W,HP,R,N	—(—5)	—(10+)	—(5—10)
26/1/89	Jithana	273	307(51)	—(—5)	—(—5)	W,HP,R	—(—5)	—(—5)	—(—5)

ग्राम निर्देशिका

जन सुविधायें एव भूमि उपयोग

TEHSIL : 1 KHANPUR

AVAILABLE and next to it, the distance of the nearest place from range, viz. – 5 kms, 5—10 kms and 10+kms)				LAND USE (i. e. area under different types of land use in hectares rounded to the nearest unit)					REMARKS (including any place of religious, historical or archaeo-logical interest)	Name of Village
Approach to village	Nearest Town and distance (in km)	Power Supply	Staple food	Forest	Irrigated	Unirrigated (including fallow-land)	Culturable waste (including gauchar & groves)	Area not available for cultivation		
11	12	13	14	15	16	17	18	19	20	2
KR	Jhalawar (46)	—	Wheat	—	—	283	55	13	—	केथूनी
KR	Jhalawar (49)	—	Wheat, Barley	20	70	92	44	16	—	खटावदा
KR	Jhalawar (46)	—	Maize, Jowar	—	16	133	26	11	—	जठेडी
KR	Jhalawar (45)	—	Maize, Jowar	—	14	102	15	10	—	बनी
KR	Jhalawar (44)	EA	Maize, Jowar	—	98	441	77	33	N(15)C(1)M(3)	दही खेड़ा
KR	Jhalawar (48)	EAg	Jowar, Maize	—	96	464	28	28	—	माहिरा
KR	Jhalawar (30)	—	Wheat	—	45	396	26	17	—	बिशन खेड़ी
KR	Jhalawar (28)	—	Wheat	—	14	239	38	9	—	बागोद
KR	Jhalawar (27)	—	Wheat, Jowar	913	74	418	67	26	N(2)M(1)T(1) Temple of Mahadeo	लायफल
KR	Jhalawar (32)	—	Wheat, Jowar	586	68	728	135	218	T(1) Temple of Mahadeo	चलेत
KR	Jhalawar (28)	—	Wheat, Jowar	1,531	—	408	55	98	—	हीचर
KR	Jhalawar (26)	—	Wheat, Jowar	917	27	553	96	32	—	बोरदा
KR	Jhalawar (26)	—	Wheat, Jowar	212	32	222	58	14	N(1)M(1)T(1)	चमलासा
KR	Jhalawar (35)	—	Jowar, Maize	—	30	298	43	13	—	बासखेड़ा
KR	Jhalawar (29)	—	Wheat	—	32	150	15	10	T(1)	नपान्या
KR	Jhalawar (48)	EAg	Wheat, Jowar	—	70	403	45	29	N(1)	पखराना
KR	Jhalawar (31)	—	Jowar, Wheat	—	17	154	6	8	—	ककवासा
KR	Jhalawar (27)	—	Jowar, Maize	—	28	206	9	9	—	फदानिया
PR,KR	Jhalawar (25)	—	Jowar, Maize	—	10	99	11	3	—	ब्रह्म खेड़ी
KR	Jhalawar (21)	—	Wheat, Maize	350	37	402	44	21	M(1)	बर्ड गुवालिया
PR,KR	Jhalawar (22)	—	Wheat, Jowar	—	150	1,267	264	1,317	N(9)M(5)T(4)	हरीगढ़
KR	Jhalawar (17)	—	Wheat, Jowar	58	—	114	35	2	—	उम्मेदपुरा
PR,KR	Jhalawar (25)	—	Jowar, Maize	—	5	90	5	3	—	बदन खेड़ी
KR	Jhalawar (24)	—	Jowar, Maize	—	53	151	14	11	—	पीतामपुरा
KR	Jhalawar (25)	—	Jowar, Maize	—	20	109	9	7	—	सींधनी
KR	Jhalawar (26)	—	Wheat, Jowar	—	70	458	16	62	N(2)T(1)	मूंडला
KR	Jhalawar (31)	—	Jowar, Wheat	—	19	85	9	7	—	भदकड़ी
KR	Jhalawar (30)	—	Jowar, Wheat	—	6	60	2	4	—	कुन्ताड़ा
KR	Jhalawar (30)	—	Jowar, Wheat	—	46	76	35	9	—	कुन्जेड़
KR	Jhalawar (31)	—	Jowar, Wheat	9	43	128	18	9	T(1)	फूंगाहेड़ी
KR	Jhalawar (44)	—	Maize	94	25	120	9	5	—	जिठाना

Location Code No.	Name of Village	Total area of village (in hectares)	Total population and number of Households	AMENITIES (If not available within the village, a dash (—) has been shown in the column and the village where the facility is available has been given in the broad)					
				Educational	Medical	Drinking water (Potable)	Post & Telegraph	Day or Days of market/ hat, if any	Communi-cation (Bus Stop, Railway Station, Water way)
1	2	3	4	5	6	7	8	9	10
26/1/90	Jarga	820	1,158(200)	P(1)M(1)	—(5—10)	W,HP	PO	—(10+)	—(—5)
26/1/91	Gurjeni	236	266(44)	—(—5)	—(5—10)	W,HP	—(—5)	—(5—10)	—(—5)
26/1/92	Doonda	465	569(110)	P(1)	—(—5)	W	—(—5)	—(10+)	—(—5)
26/1/93	Halihera	251	299(39)	—(—5)	—(—5)	W,HP,R,N	—(—5)	—(10+)	—(—5)
26/1/94	Maraita	519	792(119)	P(1)	—(—5)	W,HP,R,N	—(—5)	—(10+)	—(—5)
26/1/95	Gugalheri	101	86(13)	—(—5)	—(—5)	W,R,N	—(—5)	—(10+)	—(—5)
26/1/96	Gunjari	138	194(35)	—(—5)	—(10+)	W,R	—(—5)	—(10+)	—(—5)
26/1/97	Achrawan	236	230(35)	—(—5)	—(10+)	W,R	—(—5)	—(10+)	—(—5)
26/1/98	Kanwarpura Bhattji	371	239(39)	—(—5)	—(10+)	W	—(—5)	—(—5)	—(—5)
26/1/99	Ladaniya	368	446(81)	P(1)	—(5—10)	W,HP	—(10+)	—(5—10)	BS
26/1/100	Miyara	443	473(84)	—(—5)	—(10+)	W,HP,TK	—(—5)	—(—5)	—(—5)
26/1/101	Bagher	1,605	931(162)	P(1)M(1)	D(1)RP(1)	W,TK	PO	—(5—10)	BS
26/1/102	Bhairoopura	639	598(116)	P(1)M(1)	—(—5)	W,HP,C	—(—5)	—(5—10)	BS
26/1/103	Banniya	1,285	810(133)	P(1)	RP(1)	W,TK,O	—(—5)	—(—5)	BS
26/1/104	Jamunya Talai	342			Uninhabited		गैर-आबाद		
26/1/105	Mori	404	994(265)	—(—5)	—(—5)	W,R,C	—(10+)	—(5—10)	—(—5)
26/1/106	Anghora	182	132(22)	—(—5)	—(10+)	W,R	—(10+)	—(5—10)	—(—5)
26/1/107	Jawra	97	130(19)	—(—5)	—(10+)	W	—(10+)	—(5—10)	—(5—10)
26/1/108	Chhatarpura	141	260(46)	—(—5)	—(10+)	W,C	—(10+)	—(5—10)	—(—5)
26/1/109	Antarwara	194	264(47)	—(—5)	—(10+)	W	—(—5)	—(—5)	—(—5)
26/1/110	Bhatwasi	230	445(80)	—(—5)	—(10+)	W	—(—5)	—(—5)	—(—5)
26/1/111	Kherli Meeran	170	514(90)	P(1)	—(5—10)	W	—(10+)	—(—5)	—(5—10)
26/1/112	Gadarwara Noorji	546	948(153)	P(1)M(1)H(1)	—(10+)	W,R	PO	Tuesday	—(5—10)
26/1/113	Chandaniya Kheri	149	192(33)	—(—5)	—(5—10)	W	—(—5)	—(—5)	—(—5)
26/1/114	Guwari	274	185(34)	—(—5)	—(10+)	R	—(—5)	—(—5)	—(—5)
26/1/115	Nagonya	136	230(42)	P(1)	—(10+)	W,R	—(—5)	—(10+)	BS
26/1/116	Lukat	100	189(33)	—(—5)	—(—5)	W	—(—5)	—(10+)	—(—5)
26/1/117	Bheem Khera	98	214(36)	P(1)	—(10+)	W,R	—(5—10)	—(10+)	—(—5)
26/1/118	Malya Khera	105	183(29)	—(—5)	—(10+)	W,HP,R	—(—5)	—(10+)	—(—5)

ग्राम निर्देशिका

जन सुविधायें एव भूमि उपयोग

TEHSIL : 1. KHANPUR

AVAILABLE and next to it, the distance of the nearest place from range, viz. —5 kms, 5—10 kms and 10+kms)				LAND USE (i. e. area under different types of land use in hectares rounded to the nearest unit)					REMARKS (including any place of religious, historical or archaeo-logical interest)	Name of Village
Approach to village	Nearest town and distance (in km)	Power Supply	Staple food	Forest	Irrigated	Unirrigated (including fallow-land)	Culturable waste (including gaucher & groves)	Area not available for cultivation		
11	12	13	14	15	16	17	18	19	20	2
KR	Jhalawar (44)	EAg	Wheat	46	86	584	71	33	N(4)	जरगा
KR	Jhalawar (40)	—	Wheat	—	12	191	25	8	T(2)	गुरजेनी
KR	Jhalawar (30)	—	Jowar, Wheat	—	34	351	63	17	N(1)T(1)	डूंडा
KR	Jhalawar (30)	—	Jowar, Wheat	—	19	189	30	13	M(1)	हालीहेड़ा
KR	Jhalawar (29)	—	Jowar, Wheat	—	115	310	70	34	M(1)T(4)	मरायता
KR	Jhalawar (28)	—	Jowar, Wheat	—	8	80	7	6	—	गुगलहेड़ी
KR	Jhalawar (25)	—	Wheat, Maize	—	16	89	24	9	—	गुंजारी
KR	Jhalawar (23)	—	Wheat, Jowar	—	38	154	33	11	—	अचरावां
KR	Jhalawar (24)	—	Maize, Jowar	—	5	331	20	15	—	कवरपुरा भट्टजी
KR,PR	Jhalawar (21)	—	Maize, Jowar	—	9	309	29	21	—	लडानिया
KR	Jhalawar (23)	—	Maize, Jowar	—	8	395	22	18	—	मियाड़ा
PR,KR	Jhalawar (14)	ED,EAg	Wheat, Jowar	841	41	626	34	63	M(1) Temple of Murli Manoharji	बाघेर
PR,KR	Jhalawar (18)	—	Wheat, Jowar	309	27	258	29	16	N(1)M(1) Salagram's Temple	भैरूपुरा
PR,KR	Jhalawar (20)	ED,EAg	Wheat, Jowar	856	66	307	11	45	SitaramTemple	बन्निया
—	Jhalawar (25)	—	—	342	—	—	—	—	—	जामुन्या तलाई
KR	Jhalawar (24)	—	Jowar, Maize	335	13	25	13	18	—	मोड़ी
PR,KR	Jhalawar (25)	—	Jowar, Maize	—	16	111	20	35	—	अनघोरा
PR,KR	Jhalawar (22)	—	Jowar, Maize	—	16	55	17	9	—	जावरा
PR,KR	Jhalawar (22)	—	Jowar, Maize	—	25	72	9	35	—	छतरपुरा
KR	Jhalawar (23)	—	Maize, Jowar	—	13	160	14	7	—	आंतरवाड़ा
KR	Jhalawar (24)	—	Maize, Jowar	—	28	159	27	16	—	भटवासी
KR	Jhalawar (22)	—	Maize, Jowar	—	21	107	34	8	—	खेड़ली मीरां
KR	Jhalawar (29)	—	Maize, Jowar	2	36	419	59	30	N(10)M(2) Nuraji'sDaragha	गाडरवाड़ा नूरजी
KR	Jhalawar (26)	—	Maize, Jowar	—	10	111	21	7	—	चांदनिया खेड़ी
KR	Jhalawar (25)	—	Maize, Jowar	—	22	216	36	—	--	गुवाड़ी
KR,PR	Jhalawar (23)	—	Wheat, Maize	—	29	65	30	12	—	नागोन्या
KR	Jhalawar (23)	—	Wheat, Maize	—	14	63	17	6	N(1) Chaturbhuja ka Temple	लुकट
KR	Jhalawar (24)	—	Wheat, Maize	—	17	71	8	2	—	भीम खेड़ा
KR	Jhalawar (23)	—	Wheat, Jowar	—	12	24	46	23	M(1)T(1)	माल्या खेड़ा

Location Code No.	Name of Village	Total area of village (in hectares)	Total population and number of Households	AMENITIES (If not available within the village, a dash (—) has been shown in the column and the village where the facility is available has been given in the broad					
				Educational	Medical	Drinking water (Potable)	Post & Telegraph	Day or Days of market/ hat, if any	Communi-cation (Bus Stop, Railway Station, Water way)
1	2	3	4	5	6	7	8	9	10
26/1/119	Matwasa	223	194(26)	P(1)M(1)	—(—5)	W,R	—(5—10)	—(—5)	—(—5)
26/1/120	Barkhera	196	340(56)	P(1)	—(—5)	W	—(5—10)	—(5—10)	—(—5)
26/1/121	Barbeli	176	183(30)	—(—5)	—(—5)	T,W,R,N	—(—5)	—(5—10)	—(—5)
26/1/122	Golana	1,751	1,613(301)	P(1)M(1)	H(1)D(1)	W,N	PO	—(5—10)	BS
26/1/123	Kanwalda	378	685(115)	P(1)	—(—5)	R,W	—(—5)	—(—5)	—(—5)
26/1/124	Lakhakheri	336	487(78)	P(1)	—(—5)	W	—(—5)	—(5—10)	—(—5)
26/1/125	Sewani	168	135(18)	—(—5)	—(—5)	W	—(—5)	—(5—10)	—(—5)
26/1/126	Pacheepala	80	99(17)	—(—5)	—(—5)	W	—(—5)	—(—5)	—(—5)
26/1/127	Dediya	357	459(69)	P(1)	—(—5)	W	—(—5)	—(—5)	—(—5)
26/1/128	Piplaj	1,494	1,862(353)	P(1)M(1)	RP(1)	HP	—(—5)	—(5—10)	—(5—10)
26/1/129	Jhagar	505			Uninhabited		गैर-आबाद		
26/1/130	Mohamnadpur	171	70(11)	—(—5)	—(5—10)	W	—(—5)	—(5—10)	—(5—10)
26/1/131	Bosar	699	252(49)	—(—5)	—(5—10)	W	—(—5)	—(5—10)	—(5—10)
26/1/132	Jagdishpura	321	163(24)	—(—5)	—(10+)	W	—(—5)	—(10+)	—(—5)
26/1/133	Kheri	93	38(5)	—(—5)	—(5—10)	W	—(—5)	—(5—10)	—(5—10)
26/1/134	Ghaghrawata	361	641(114)	—(—5)	—(—5)	W	—(—5)	—(5—10)	—(—5)
26/1/135	Sojpur	576	981(185)	P(1)M(1)H(1)	—(—5)	W,HP	PO	—(5—10)	—(—5)
26/1/136	Seemal Kheri	143	338(49)	P(1)	—(—5)	W,HP	—(—5)	—(—5)	BS
26/1/137	Khandi	1,145	1,114(224)	P(1)M(1)	—(5—10)	W,TK	PO	—(5—10)	—(—5)
26/1/138	Sunariya	134	34(8)	—(—5)	—(—5)	W	—(—5)	—(5—10)	—(5—10)
26/1/139	Leemi	394	537(85)	P(1)	—(—5)	W,HP	—(—5)	—(5—10)	—(5—10)
26/1/140	Jal Kheri	104	124(19)	—(—5)	—(10+)	W,R	—(—5)	—(—5)	—(5—10)
26/1/141	Alodi	100	210(36)	—(—5)	—(10+)	W,R	—(—5)	—(—5)	—(—5)
26/1/142	Aloda	210	317(55)	—(—5)	—(10+)	W,R	—(—5)	—(—5)	—(5—10)
26/1/143	Barana	318	480(103)	—(—5)	—(10+)	W	—(—5)	—(—5)	—(—5)
26/1/144	Ratanpura	287	504(76)	P(1)	—(10+)	HP'R	—(10+)	—(—5)	—(5—10)
26/1/145	Borda Mau	1,416	1,148(202)	P(1)M(1)H(1)	RP(2)SMP(1) CHW(2)	W,TK,R,C	PO	—(10+)	BS
26/1/146	Rajpura	182	754(122)	—(—5)	RP(1)CHW(1)	W,R,C	—(—5)	—(10+)	BS
26/1/147	Daulatpura	115			Uninhabited		गैर-आबाद		
26/1/148	Dhanoda Khurd	764	503(78)	—(—5)	—(5—10)	W,HP	PO	—(5—10)	—(10+)
26/1/149	Peepalda	422	685(100)	P(1)	—(5—10)	W,HP	—(—5)	—(5—10)	—(10+)
26/1/150	Chandpura Chaplara	474	503(92)	—(5—10)	—(10+)	W	—(10+)	—(5—10)	—(5—10)

ग्राम निर्देशिका

जन सुविधायें एवं भूमि उपयोग

TEHSIL : I. KHANPUR

AVAILABLE and next to it, the distance of the nearest place from range, viz.--5 kms, 5—10 kms and 10+kms)				LAND USE (i. e. area under different types of land use in hectares rounded to the nearest unit)					REMARKS (including any place of religious, historical or archaeo-logical interest)	Name of Village
Approach to village	Nearest town and distance (in km)	Power Supply	Staple food	Forest	Irrigated	Unirrigated (including fallow-land)	Culturable waste (including gaucher & groves)	Area not available for cultivation		
11	12	13	14	15	16	17	18	19	20	2
KR	Jhalawar (46)	—	Wheat, Jowar	—	16	171	24	12	Chaturbhuj ji ka Temple	मतवासा
KR	Jhalawar (44)	—	Wheat, Jowar	—	4	143	34	15	—	बरखेड़ा
KR	Jhalawar (44)	—	Wheat, Jowar	—	10	139	22	5	—	बरखेली
PR,KR	Jhalawar (26)	—	Jowar, Wheat	—	—	1,476	187	88	N(5)M(2)	गोलाना
KR	Jhalawar (25)	—	Wheat, Jowar	—	37	278	51	12	N(1)M(1)T(1)	कंवलदा
KR	Jhalawar (30)	—	Wheat, Jowar	—	49	231	39	17	—	लाखाखेड़ी
KR	Jhalawar (25)	—	Wheat, Jowar	—	7	122	28	11	—	मेवनी
KR	Jhalawar (46)	—	Wheat, Jowar	—	19	46	11	4	—	पचीपला
KR	Jhalawar (48)	—	Wheat, Jowar	—	19	297	31	10	—	देदिया
KR	Jhalawar (40)	EAg	Wheat, Jowar	381	208	665	177	63	N(2)	पिपलाज
—	Jhalawar (41)	—	—	505	—	—	—	—	—	झागर
KR	Jhalawar (41)	—	Wheat, Jowar	5	16	118	26	6	—	मोहम्मदपुर
KR	Jhalawar (44)	—	Wheat, Jowar	405	3	230	38	23	—	बोसर
KR	Jhalawar (50)	—	Wheat, Jowar	18	12	246	37	8	—	जगदीशपुरा
KR	Jhalawar (44)	—	Wheat, Jowar	—	—	83	7	3	—	खेडी
KR	Jhalawar (42)	EAg	Wheat, Jowar	138	39	106	67	11	N(2)	घघरावता
KR	Jhalawar (41)	EAg	Wheat, Jowar	13	58	387	96	22	N(6)M(2)	सोजपुर
PR,KR	Jhalawar (36)	—	Wheat, Jowar	—	1	120	13	9	N(2)	सीमल खेड़ी
KR	Jhalawar (46)	—	Wheat, Jowar	191	168	642	98	46	—	खन्डी
KR	Jhalawar (37)	—	Jowar, Maize	—	5	114	12	3	—	सुनारिया
KR	Jhalawar (37)	—	Jowar, Wheat	—	43	246	77	28	—	लीमी
KR	Jhalawar (27)	—	Jowar, Maize	—	5	85	6	8	—	जाल खेडी
KR	Jhalawar (27)	—	Maize, Jowar	—	23	68	9	—	—	अलोदी
KR	Jhalawar (26)	—	Maize, Jowar	—	14	174	10	12	—	अलोदा
KR	Jhalawar (24)	—	Maize, Jowar	—	13	246	59	—	—	बराना
PR,KR	Jhalawar (22)	—	Jowar, Maize	—	40	164	72	11	-	रतनपुरा
KR	Jhalawar (29)	—	Wheat Jowar	687	68	530	88	43	N(5)M(2)	बोरदा मऊ
KR	Jhalawar (30)	—	Wheat, Jowar	11	77	78	6	10	N(4)M(1)T(1)	राजपुरा
—	Jhalawar (30)	—	—	39	7	68	—	1	—	दौलतपुरा
KR	Jhalawar (29)	—	Jowar, Maize	477	43	212	20	12	—	धानोदा खुर्द
KR	Jhalawar (29)	—	Jowar, Maize	—	70	293	40	19	—	पीपल्दा
PR,KR	Jhalawar (28)	—	Jowar, Maize	—	37	402	16	19	—	चान्दपुरा चपलाड़ा

Location Code No.	Name of Village	Total area of village (in hectares)	Total population and number of Households	AMENITIES (If not available within the village, a dash (—) has been shown in the column and the village where the facility is available has been given in the broad)					
				Educational	Medical	Drinking water (Potable)	Post & Telegraph	Day or Days of market/ hat, if any	Communication (Bus Stop, Railway Station, Water way)
1	2	3	4	5	6	7	8	9	10
26/1/151	Kankarda	724	755(125)	P(1)	—(—5)	W,R	—(—5)	—(5—10)	—(—5)
26/1/152	Champakhur	760	823(120)	P(1)	—(—5)	W	PO	—(—5)	—(—5)
26/1/153	Chitawa	575	825(150)	P(1)	—(—5)	W	—(—5)	—(—5)	—(—5)
26/1/154	Chitai	192	10(2)	—(—5)	—(5—10)	W	—(—5)	—(5—10)	—(10+)
26/1/155	Dhadoda Kalan	1,097	950(172)	P(1)M(1) PUC(1)	FPC(1)	W,HP	PO	—(5—10)	BS
26/1/156	Bareri	344	323(56)	—(—5)	—(—5)	W	—(—5)	—(5—10)	—(—5)
26/1/157	Dhagariya	189	153(27)	—(—5)	—(5—10)	W	—(—5)	—(5—10)	—(—5)
26/1/158	Malooni	785	475(75)	P(1)M(1)	—(5—10)	W,HP	—(—5)	—(5—10)	—(—5)
26/1/159	Malanwasa	1,326	1,383(243)	P(1)M(1)	RP(1)CHW(1)	W,TK	PO	—(5—10)	BS
26/1/160	Dadiya	343	456(83)	P(1)AC(1)	—(—5)	W	—(—5)	—(—5)	—(—5)
26/1/161	Sarola Kalan	1,597	5,414(1,023)	P(1)M(1)H(1)	H(4)D(1) PHS(1)RP(1)	T,W,HP,N	PTO	Monday	BS
26/1/162	Umariya	479	567(106)	P(1)AC(1)	RP(1)CHW(1)	W,HP	—(—5)	—(—5)	—(—5)
26/1/163	Kari Kheri	218	291(54)	—(—5)	—(—5)	W,HP,R	—(—5)	—(5—10)	—(5—10)
26/1/164	Chureliya	138			Uninhabited		गैर-आबाद		
26/1/165	Dhatrawada	54			Uninhabited		गैर-आबाद		
26/1/166	Doongarpur	307	427(71)	—(—5)	—(—5)	W	—(—5)	—(—5)	—(—5)
26/1/167	Sarola Khurd	858	551(96)	P(1)AC(1)	—(—5)	W,HP,N	—(—5)	—(—5)	BS
26/1/168	Shyonagar @ Dhani	304	972(248)	P(1)	—(—5)	W	—(—5)	—(—5)	—(—5)
26/1/169	Bhoomri	534	526(103)	—(—5)	—(—5)	W,HP	—(—5)	—(—5)	—(—5)
26/1/170	Bharatpur	263	518(86)	P(1)	—(5—10)	W	—(5—10)	—(5—10)	—(5—10)
26/1/171	Hanwat Khera	143			Uninhabited		गैर-आबाद		
26/1/172	Balkho	178			Uninhabited		गैर-आबाद		
26/1/173	Akawad Kalan	939	329(54)	—(—5)	—(—5)	R	—(—5)	—(10+)	—(10+)
26/1/174	Akawad Khurd	320	534(48)	P(1)	RP(1)SMP(1)	W	PO	—(5—10)	—(5—10)
26/1/175	Korkya	224	192(33)	—(—5)	—(—5)	W,HP	—(10+)	—(5—10)	—(5—10)
26/1/176	Neemthoor	237			Uninhabited		गैर-आबाद		
26/1/177	Mahuwa Khera	498	544(100)	P(1)	—(—5)	W	—(—5)	—(—5)	—(—5)
26/1/178	Hatoti	335	126(16)	—(—5)	—(—5)	W	—(—5)	—(10+)	—(10+)
26/1/179	Hatola	269	318(48)	—(—5)	—(—5)	W	—(—5)	—(5—10)	—(5—10)
26/1/180	Chandaliya	585	374(61)	P(1)	—(—5)	W	—(—5)	—(—5)	—(—5)
26/1/181	Irli	415	639(100)	P(1)AC(1)	—(—5)	W	—(—5)	—(—5)	—(—5)

ग्राम निर्देशिका

जन सुविधायें एवं भूमि उपयोग

TEHSIL : 1. KHANPUR

AVAILABLE and next to it, the distance of the nearest place from range, viz.—5 kms, 5—10 kms and 10+kms)				LAND USE (i. e. area under different types of land use in hectares rounded to the nearest unit)					REMARKS (including any place of religious, historical or archaeo-logical interest)	Name of Village
Approach to village	Nearest town and distance (in km)	Power Supply	Staple food	Forest	Irrigated-	Unirrigated (including fallow-land)	Culturable waste (including gauchar & groves)	Area not available for cultivation		
11	12	13	14	15	16	17	18	19	20	2
KR	Jhalawar (40)	—	Jowar, Maize	—	68	530	104	22	—	काँकड़दा
KR	Jhalawar (50)	—	Wheat, Jowar	169	140	330	46	75	M(1)T(2)	चम्पाखुर
KR	Jhalawar (51)	—	Wheat, Jowar	112	82	287	31	63	—	चितावा
KR	Jhalawar (31)	—	Jowar, Maize	—	15	122	50	5	—	चिताई
KR	Jhalawar (29)	—	Wheat, Jowar	495	73	468	32	29	—	धानोदा कलां
KR	Jhalawar (35)	—	Jowar, Wheat	209	26	87	14	8	—	बरेड़ी
KR	Jhalawar (31)	—	Wheat, Jowar	106	16	45	18	4	—	ढगरिया
KR	Jhalawar (35)	—	Jowar, Wheat	551	36	171	7	20	—	मालूनी
KR	Jhalawar (52)	—	Wheat, Jowar	182	112	752	186	94	M(1)T(1)	मालनवासा
KR	Jhalawar (52)	—	Jowar, Maize	66	44	198	19	16	N(3)M(2)T(2)	दादिया
PR,KR	Jhalawar (50)	—	Jowar, Maize	—	327	1,107	39	124	N(20)M(12)	सरोला कलां
KR	Jhalawar (50)	—	Wheat, Jowar	—	89	319	53	18	—	उमरिया
KR	Jhalawar (37)	—	Jowar, Wheat	—	29	148	34	7	—	कड़ी खेड़ी
—	Jhalawar (49)	—	—	—	7	82	12	37	—	चुरेलिया
—	Jhalawar (49)	—	—	—	11	28	13	—	—	घतरावदा
KR	Jhalawar (46)	—	Wheat, Jowar	56	5	153	45	48	—	डूंगरपुर
PR,KR	Jhalawar (50)	—	Wheat, Jowar	376	54	353	53	22	—	सरोला खुर्द
KR	Jhalawar (46)	—	Wheat, Jowar	116	4	114	53	17	N(2)M(3)	श्योनगर उर्फ डाणी
KR	Jhalawar (47)	—	Wheat, Jowar	113	54	189	41	137	—	भूमरी
KR	Jhalawar (47)	—	Wheat, Jowar	—	35	128	69	31	M(1)	भरतपुर
—	Jhalawar (66)	—	—	54	—	68	8	13	—	हनवत खेड़ा
—	Jhalawar (86)	—	—	148	—	24	4	2	—	बालखो
KR	Jhalawar (57)	—	Jowar, Maize	542	18	179	83	117	—	अकावद कलां
KR	Jhalawar (55)	—	Wheat, Jowar	121	21	125	33	20	—	अकावद खुर्द
KR	Jhalawar (55)	—	Wheat, Jowar	65	—	108	29	22	—	कोड़क्या
—	Jhalawar (54)	—	—	154	—	56	11	16	—	नीमथूर
KR	Jhalawar (48)	—	Maize, Jowar	242	8	141	78	29	—	महुवा खेड़ा
KR	Jhalawar (56)	—	Wheat, Jowar	46	12	191	31	55	—	हतोली
KR	Jhalawar (55)	—	Wheat, Jowar	92	46	87	21	23	T(1)	हतोला
KR	Jhalawar (48)	—	Wheat, Jowar	360	29	121	53	22	Hanumanji's Temple	चन्डालिया
KR	Jhalawar (51)	—	Jowar, Maize	172	—	215	14	14	Laxminath's Temple	ईरली

Location Code No.	Name of Village	Total area of village (in hectares)	Total population and number of Households	AMENITIES (If not available within the village, a dash (—) has been shown in the column and the village where the facility is available has been given in the broad					
				Educational	Medical	Drinking water (Potable)	Post & Telegraph	Day or Days of market/ hat, if any	Communi-cation (Bus Stop, Railway Station, Water way
1	2	3	4	5	6	7	8	9	10
26/1/182	Kher Khera	785	564(103)	P(1)	—(—5)	W,R	—(5—10)	—(5—10)	—(5—10)
26/1/183	Sukh Baredi	307	123(17)	—(—5)	—(—5)	W,O	—(—5)	—(—5)	—(—5)
26/1/184	Bislai	401	149(26)	—(—5)	—(—5)	W,TK	—(—5)	—(—5)	BS
26/1/185	Deori	219			Uninhabited		गैर-आबाद		
26/1/186	Karanwas	1,193	1,200(199)	P(1)M(1)AC(1)	—(—5)	W,TK	—(—5)	—(—5)	—(—5)
26/1/187	Sarthala	484			Uninhabited		गैर-आबाद		
26/1/188	Borkheri	238	236(39)	—(—5)	—(—5)	W	—(—5)	—(—5)	—(—5)
26/1/189	Bheel Khera	370	247(43)	—(—5)	—(—5)	W,N	—(—5)	—(—5)	—(—5)
26/1/190	Samrol	367	366(69)	—(—5)	—(—5)	W,HP,R	—(—5)	—(—5)	—(—5)
26/1/191	Kangani Khera	171	144(27)	—(—5)	—(—5)	R	—(—5)	—(—5)	—(—5)
26/1/192	Sewanya	223	304(45)	—(—5)	—(—5)	W,R	—(—5)	—(—5)	—(—5)
26/1/193	Bukhari	326	384(64)	P(1)	—(—5)	W,R	—(—5)	—(—5)	—(10+)
26/1/194	Bareda	889	876(148)	P(1)	—(—5)	W	—(—5)	—(—5)	—(—5)
26/1/195	Baldeopura	170			Uninhabited		गैर-आबाद		
26/1/196	Ambala	619	548(84)	—(—5)	—(—5)	W,TK,N	—(—5)	—(—5)	—(—5)
26/1/197	Taraj	2,314	2,562(475)	P(1)M(1)	PHS(1)D(1) CHW(2)	W,TK,R	PO	Wednesday	BS
26/1/198	Chhapihera	206	178(27)	—(—5)	—(—5)	R	—(—5)	—(—5)	—(—5)
26/1/199	Khans Beeran	1,237			Uninhabited		गैर-आबाद		
26/1/200	Daulatpura	454			Uninhabited		गैर-आबाद		
26/1/201	Bheemgarh Beeran	833			Uninhabited		गैर-आबाद		
26/1/202	Dolara	290	266(49)	—(5—10)	—(5—10)	W,R,N	—(5—10)	—(5—10)	—(10+)
26/1/203	Manpura	274	230(40)	—(5—10)	—(—5)	R	—(5—10)	—(—5)	—(5—10)
GRAND TOTAL		**94,970**	**107,572 (18,855)**	**P(92)M(30) H(8)PUC(1) AC(11)**	**D(12)H(10)HC(1) PHC(1)PHS(5) CHW(19)MCW(1) NH(1)FPC(2) RP(15)SMP(2)**				

ग्राम निर्देशिका

जन सुविधायें एवं भूमि उपयोग

TEHSIL : KHANPUR

AVAILABLE and next to it, the distance of the nearest place from range, viz. —5 kms, 5—10 kms and 10+kms)				LAND USE (i. e. area under different types of land use in hectares rounded to the nearest unit)					REMARKS (including any place of religious, historical or archaeo-logical interest)	
Approach to village	Nearest Town and distance (in km)	Power Supply	Staple food	Forest	Irrigated	Unirrigated (including fallow-land)	Culturable waste (including gauchar & groves)	Area not available for cultivation		Name of Village
11	12	13	14	15	16	17	18	19	20	2
KR	Jhalawar (57)	—	Jowar, Maize	426	—	274	38	47	—	खैर खेड़ा
KR	Jhalawar (56)	—	Jowar, Maize	182	—	114	5	6	—	सुख बरेडी
KR	Jhalawar (55)	—	Jowar, Maize	112	—	195	82	12	—	विमलाई
—	Jhalawar (50)	—	—	55	—	155	7	2	—	देवरी
KR	Jhalawar (58)	—	Jowar, Maize	592	2	499	50	50	N(3)	करनवास
—	Jhalawar (50)	—	—	183	—	239	53	9	—	सरथला
KR	Jhalawar (57)	—	Maize, Jowar	67	—	141	20	10	—	बोरखेड़ी
KR	Jhalawar (63)	—	Jowar, Maize	182	4	152	20	12	—	भील खेड़ा
KR	Jhalawar (59)	—	Jowar, Maize	41	—	255	25	46	—	ममरोल
KR	Jhalawar (64)	—	Jowar, Wheat	—	2	144	12	13	—	कागनी खेड़ा
KR	Jhalawar (64)	—	Jowar, Maize	—	4	175	22	22	M(1) Sita Ram Temple	सेवन्या
KR	Jhalawar (64)	—	Wheat, Jowar	—	27	250	18	31	—	बुखारी
KR	Jhalawar (64)	—	Jowar, Maize	256	68	436	76	53	—	बरेडा
—	Jhalawar (58)	—	—	10	—	134	18	8	—	बलदेवपुरा
KR	Jhalawar (60)	—	Jowar, Maize	261	—	267	83	8	—	अम्बाला
PR,KR	Jhalawar (61)	—	Wheat, Jowar	1,135	156	858	81	84	—	तारज
KR	Aklera (25)	—	Wheat, Jowar	—	2	166	10	28	—	छापीहेड़ा
—	Jhalawar (64)	—	—	1,169	—	—	—	68	—	खांस बीरान
—	Jhalawar (68)	—	—	288	20	112	11	23	—	दौलतपुरा
—	Jhalawar (78)	—	—	789	—	—	—	44	—	भीमगढ़ बीरान
KR	Aklera (10)	—	Wheat, Gram	86	46	83	4	71	—	दोलाड़ा
KR	Aklera (9)	—	Wheat, Gram	123	4	82	26	39	—	मानपुरा
				21,988	**6,765**	**50,560**	**8,357**	**7,300**	**N(379)M(100) T(32)C(8)**	**कुल योग**

TEHSIL : JHALRAPATAN

तहसील : झालरापाटन

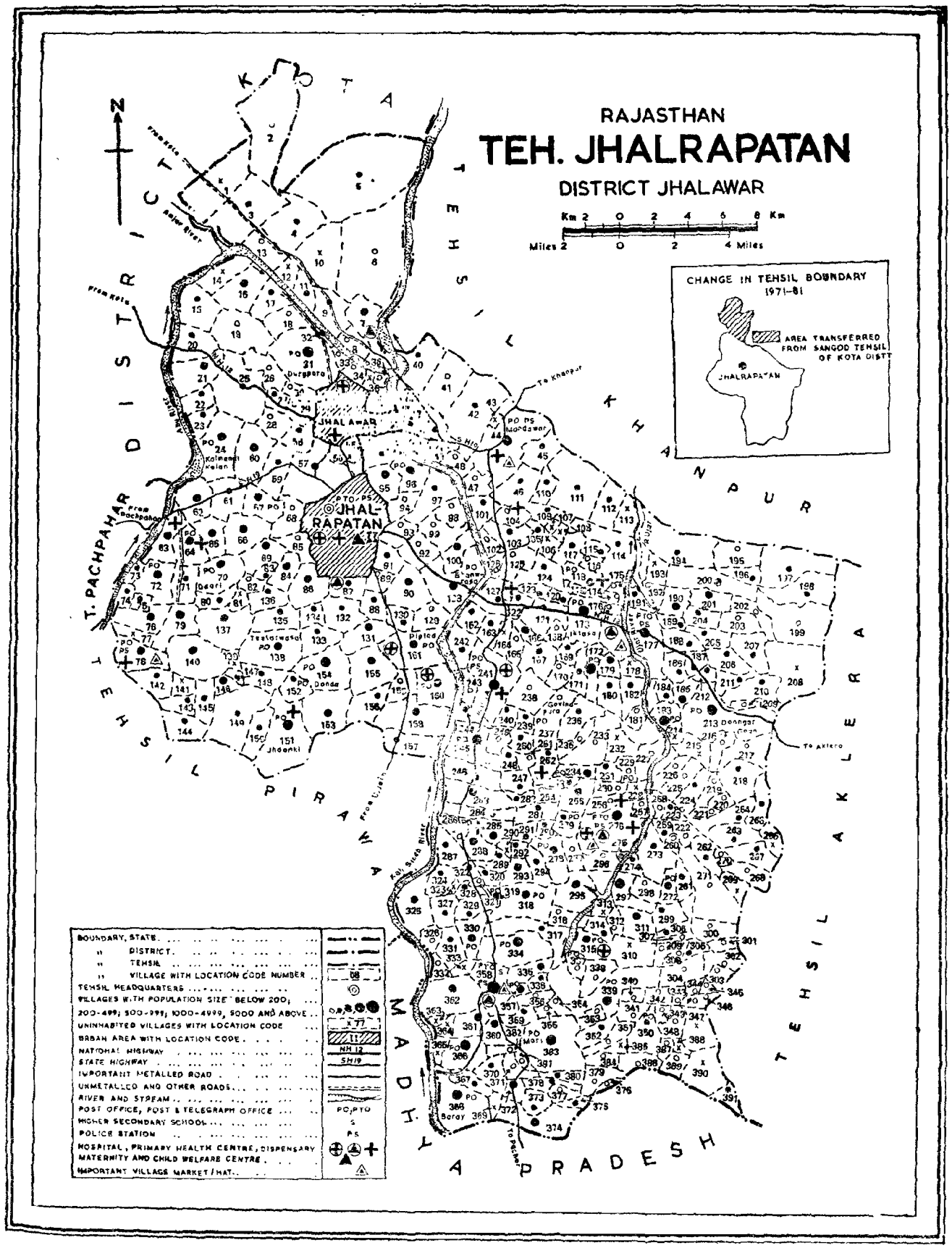

BASED UPON SURVEY OF INDIA MAP WITH THE PERMISSION OF THE SURVEYOR GENERAL OF INDIA

© GOVERNMENT OF INDIA COPYRIGHT, 1983

ALPHABETICAL LIST OF VILLAGES
वर्णक्रमानुसार ग्रामों की सूची

District : 26. Jhalawar
जिला : 26. झालावाड़

Tehsil : 2. Jhalrapatan
तहसील 2.झालरापाटन

Sl.No. क्र. सं.	Code No. कोड नं.	Name of Villages	ग्रामों के नाम
1	2	3	4
1	350	Agariya	आगरिया
2	121	Akodiya	आकोदिया
3	163	Akwasa	अकवासा
4	387	Amarpura	अमरपुरा
5	263	Amarpura Kalan	अमरपुरा कलां
6	270	Amarpura Khurd	अमरपुरा खुर्द
7	377	Amjhar Kalan	आमझर कलां
8	375	Amjhar Khurd	आमझर खुर्द
9	185	Ananda	आनन्दा
10	345	Anandpura	आनन्दपुरा
11	113	Areda	आरेडा
12	178	Arnya	अरन्या
13	177	Asnawar	असनावर
14	116	Bacholi	बाचोली
15	200	Badiya Gordhanpura	बडिया गोर्धनपुरा
16	92	Bagdar	बगदर
17	230	Bagwara	बगवाड़ा
18	358	Bakani	बकानी
19	93	Bakshpura	बक्शपुरा
20	28	Balgarh	बालगढ़
21	153	Bali	बाली
22	50	Balya Kheri	बाल्या खेड़ी
23	90	Banjari	बंजारी
24	45	Bansghati	बांसघटी
25	274	Bans Kheri	बांस खेड़ी
26	354	Bans Khopra	बांस खोपरा
27	41	Baori Khera	बावड़ी खेड़ा
28	341	Baori Khera	बावड़ी खेड़ा
29	33	Baori Khera Antri	बावड़ी खेड़ा आंतरी
30	140	Baori Khera Kalan	बावड़ी खेड़ा कलां
31	368	Baray	बड़ाय
32	283	Barbar	बड़वड़
33	199	Baredi	बरेड़ी
34	373	Barkhera Kalan	बरखेड़ा कलां
35	372	Barkhera Khurd	बरखेड़ा खुर्द
36	231	Barkheri	बरखेड़ी
37	183	Barodiya	बड़ोदिया
38	124	Barwela	बड़वेला
39	123	Barweli	बड़वेली
40	157	Beeda	बीदा
41	167	Beelwa	बीलवा
42	260	Beer Khanga	बीर खंगा
43	359	Bhanpura	भानपुरा
44	47	Bhanwariya	भंवरिया
45	128	Bhanwrasa	भंवरासा
46	129	Bhanwarasi	भंवरासी
47	251	Bhaupura	भाऊपुरा
48	214	Bheemli	भीमली
49	63	Bhilwara	भीलवाड़ा
50	290	Bhojya Kheri	भोज्या खेड़ी
51	325	Bhumara	भूमाड़ा
52	324	Bhumari	भूमाड़ी
53	19	Bilonya	बिलोन्या
54	71	Bindlai	बिन्दलाई
55	86	Biriya Kheri Kalan	बिरिया खेड़ी कलाँ
56	74	Biriya Kheri Khurd	बिरिया खेड़ी खुर्द
57	42	Boodh Mandawar	बूढ मंडावर
58	158	Borda	बोरदा
59	352	Borjhari	बोरझड़ी
60	239	Bor Kheri	बोर खेड़ी
61	294	Brahmpura	ब्रह्मपुरा
62	226	Brijpura	बृजपुरा
63	27	Brindawan	वृन्दावन
64	363	Chak Dewar No. 1	चक देवर नं. 1
65	365	Chak Dewar No. 2	चक देवर नं. 2
66	88	Chandiya Kheri	चांदिया खेड़ी

ALPHABETICAL LIST OF VILLAGES
वर्णक्रमानुसार ग्रामों की सूची

District : 26. Jhalawar
जिला : 26 झालावाड़

Tehsil : 2. Jhalrapatan
तहसील : 2. झालरापाटन

Sl.No. क्र. सं.	Code No. कोड नं.	Name of Villages	ग्रामों के नाम
1	2	3	4
67	87	Chandloi	चन्दलोई
68	40	Changeri	चंगेरी
69	314	Char Doongri	चार डूंगरी
70	102	Chariya Kheri	चरिया खेड़ी
71	218	Chokri	चोकड़ी
72	110	Choona Bhati	चूना भाटी
73	209	Chothya Kheri	चोथ्या खेड़ी
74	105	Dadwara	डड़वाड़ा
75	389	Dangal	डागल
76	335	Dantiya	दांतिया
77	386	Daulatpura	दौलतपुरा
78	112	Daya Bhao	दाया भाव
79	252	Deenya Kheri	दीन्या खेड़ी
80	160	Deetya Kheri	दीत्या खेड़ी
81	242	Deewri	दीवड़ी
82	279	Deo Doongri	देव डूंगरी
83	236	Deoli	देवली
84	330	Deo Nagar	देव नगर
85	70	Deori	देवरी
86	223	Deori	देवरी
87	337	Deori	देवरी
88	361	Dewar	देवर
89	175	Dhabariya	ढावरिया
90	204	Dhabli	ढावली
91	155	Dhabli Kalan	ढावली कलां
92	142	Dhabli Khurd	ढावली कलां
93	99	Dhanoda	धानोदा
94	182	Dhanoda	धानोदा
95	220	Dhanoda	धानोदा
96	98	Dhanodi	धानोदी
97	37	Dhanwara	धनवाड़ा
98	17	Dhanwas	धनवास
99	299	Dharli	धारली
100	176	Dheengalya Kheri	धींगल्या खेड़ी
101	369	Diyadhari	दियाधरी
102	154	Donda	डोंडा
103	213	Doongar Gaon	डूंगर गांव
104	255	Dudhaliya	दुधालिया
105	31	Durgpura	दुर्गपुरा
106	108	Fatehpura	फतेहपुरा
107	34	Fozalpura	फोजलपुरा
108	144	Gadari	गडारी
109	257	Gadari	गडारी
110	72	Gadiya	गादिया
111	166	Gadiya Kund	गादिया कुंड
112	206	Gadiyamer	गादियामेर
113	7	Gagron	गागरोन
114	195	Ganeshpura	गणेशपुरा
115	289	Ganeshpura	गणेशपुरा
116	338	Ganeshpura	गणेशपुरा
117	376	Ganeshpura	गणेशपुरा
118	391	Ganeshpura @ Soolipuri	गणेशपुरा उर्फ सूलीपुरी
119	353	Gangpura @ Tumariya Kheri	गंगपुरा उर्फ तुमड़िया खेड़ी
120	10	Gaonri	गांवड़ी
121	55	Gaonri	गांवड़ी
122	179	Gaonri	गांवड़ी
123	248	Gara Gaon	गाड़ा गांव
124	193	Gargach	गड़गच
125	315	Garwara	गरवाड़ा
126	196	Gaupura	गऊपुरा
127	107	Ghatlai	घटलाई
128	95	Gindor	गिन्दोर
129	100	Girdharpura	गिरधरपुरा
130	308	Girdharpura	गिरधरपुरा
131	30	Gokulpura	गोकुलपुरा

ALPHABETICAC LIST OF VILLAGES
वर्णक्रमानुसार ग्रामों की सूची

District : 26. Jhalawar
जिला : 26. झालावाड़

Tehsil : 2. Jhalrapatan
तहसील : 2. झालरापाटन

Sl.No. क्र. सं.	Code No. कोड नं.	Name of Villages	ग्रामों के नाम
1	2	3	4
132	2	Golbao	गोलबाव
133	29	Gopalpura	गोपालपुरा
134	277	Gopalpura	गोपालपुरा
135	301	Gopalpura @ Guradiya	गोपालपुरा उर्फ गुराडिया
136	68	Gordhan Niwas	गोरधन निवास
137	46	Gordhanpura	गोरधनपुरा
138	271	Gordhanpura	गोरधनपुरा
139	307	Gordhanpura @ Naya Gaon	गोरधनपुरा उर्फ नया गांव
140	96	Govindpura	गोविन्दपुरा
141	237	Govindpura	गोविन्दपुरा
142	346	Govindpura	गोविन्दपुरा
143	272	Gurad Khera	गुराड खेड़ा
144	56	Gurha	गुढ़ा
145	198	Gurha	गुढ़ा
146	39	Guwari Kalan	गुवाड़ी कलां
147	38	Guwari Khurd	गुवाड़ी खुर्द
148	106	Gwal Doongri	ग्वाल डूंगरी
149	120	Haripura	हरिपुरा
150	228	Haripura	हरिपुरा
151	246	Haripura	हरिपुरा
152	305	Haripura	हरिपुरा
153	321	Haripura	हरिपुरा
154	268	Haripura @ Jhataliya	हरिपुरा उर्फ झटालिया
155	4	Haripura Khurd	हरिपुरा खुर्द
156	347	Haripura @ Leora	हरिपुरा उर्फ लेवड़ा
157	173	Iktasa	इकतासा
158	174	Isarpura	ईसरपुरा
159	364	Jabarpura	जबरपुरा
160	152	Jagannathpuri	जगन्नाथपुरी
161	322	Jagpura	जगपुरा
162	131	Jarel	जरेल
163	181	Jatamari (Jatabhari)	जटामरी (जटाभरी)
164	162	Jetpura	जेतपुरा
165	320	Jheejhaniya	झीझनिया
166	77	Jheejhni	झीझनी
167	264	Jheekariya	झीकड़िया
168	169	Jheetapura	झीतापुरा
169	291	Jheetapura	झीतापुरा
170	25	Jhirniya	झिरनिया
171	151	Jhoomki	झूमकी
172	229	Jhoomki	झूमकी
173	172	Joona Khera	जूना खेड़ा
174	23	Joona Pani	जूना पानी
175	136	Kalakot	कालाकोट
176	24	Kalmandi Kalan	कलमंडी कलां
177	60	Kalmandi Khurd	कलमंडी खुर्द
178	300	Kalya Kheri	कल्या खेड़ी
179	168	Kalyanpura	कल्याणपुरा
180	5	Kanpura	कानपुरा
181	194	Kans Kherli	कांस खेड़ली
182	78	Kanwara	कनवाड़ा
183	374	Kanwariya	कनवाड़िया
184	210	Kanwarpura	कंवरपुरा
185	334	Karal Gaon	करल गांव
186	83	Karma Kheri	करमा खेड़ी
187	191	Kenchani	केंचनी
188	331	Khachrod	खाचरोद
189	48	Khairasi	खैरासी
190	211	Khajoori Kalan	खजूरी कलां
191	115	Khajoori Khurd	खजूरी खुर्द
192	54	Khandiya	खन्डिया
193	67	Khanpuriya	खानपुरिया
194	49	Kharkhera	खड़खेड़ा
195	287	Khatkar	खटकड़
196	97	Kherasi	खेरासी

ALPHABETICAL LIST OF VILLAGES
वर्णक्रमानुसार ग्रामों की सूची

District : 26. Jhalawar
जिला : 26. झालावाड़

Tehsil : 2. Jhalrapatan
तहसील : 2. झालरापाटन

Sl.No. क्र. सं.	Code No. कोड नं.	Name of Villages	ग्रामों के नाम
1	2	3	4
197	297	Kheriya	खेरिया
198	184	Kherkhera	खेरखेड़ा
199	188	Kherla	खेड़ला
200	16	Khokhanda	खोखन्दा
201	14	Khokhandi	खोखन्दी
202	1	Kishanpura	किशनपुरा
203	81	Kishanpura	किशनपुरा
204	250	Kishanpura	किशनपुरा
205	26	Kishanpura Antri	किशनपुरा आंतरी
206	227	Kishanpura @ Bara	किशनपुरा उर्फ बारा
207	130	Kishanpura Bhanwrasi	किशनपुरा भंवरासी
208	371	Kishanpura @ Damakpura	किशनपुरा उर्फ दमकपुरा
209	51	Kolana	कोलाना
210	249	Koli	कोली
211	295	Koli	कोली
212	43	Kotghati	कोटघटी
213	8	Kothla Ghati	कोथला घटी
214	18	Kotra	कोटड़ा
215	332	Kotra Ghata	कोटड़ा घटा
216	286	Kotra Kunj	कोटड़ा कुंज
217	378	Kotra Radi	कोटड़ा राडी
218	165	Kundwari	कुण्डवारी
219	339	Kushalpura	कुशलपुरा
220	111	Kuwabhao @ Bhopatpura	कुवाभाव उर्फ भोपतपुरा
221	282	Lakshmipura	लक्ष्मीपुरा
222	384	Lakshmipura	लक्ष्मीपुरा
223	303	Lalpura	लालपुरा
224	344	Lalpuri	लालपुरी
225	280	Lalya Kheri	लाल्या खेड़ी
226	333	Lalya Kheri	लाल्या खेड़ी
227	190	Lawasal	लावासल
228	380	Loda Khera	लोडा खेड़ा
229	15	Luhariya	लुहारिया
230	304	Madanpura	मदनपुरा
231	91	Madhopur	माधोपुर
232	360	Maheshpura	महेशपुरा
233	217	Mala Tota	माला टोटा
234	94	Malipura	मालीपुरा
235	149	Manda	मांडा
236	44	Mandawar	मंडावर
237	132	Mangal	मंगाल
238	208	Mankund	मानकुण्ड
239	36	Manpura	मानपुरा
240	189	Manpura	मानपुरा
241	232	Manpura	मानपुरा
242	381	Manpura	मानपुरा
243	3	Mashalpura	मशालपुरा
244	192	Mehandi	मेहन्दी
245	180	Mehsar	मेहसर
246	259	Melki	मेलकी
247	212	Mohammadpura	मोहम्मदपुरा
248	119	Makhampura	मोखमपुरा
249	318	Molakya Kalan	मोलक्या कलां
250	319	Molakya Khurd	मोलक्या खुर्द
251	85	Moondaliya Kheri	मूंडालिया खेड़ी
252	89	Moondla Khera	मूंडला खेड़ा
253	269	Mordi	मोरड़ी
254	383	Mori	मोड़ी
255	171	Mori	मोड़ी
256	126	Moriya Kalan (Moriya Kheri)	मोरिया कलां (मोरिया खेड़ी)
257	316	Moru Kheri	मोरु खेड़ी
258	12	Mortuka	मोरटुका
259	65	Motipura	मोतीपुरा

ALPHABETICAL LIST OF VILLAGES
वर्णक्रमानुसार ग्रामों की सूची

District : 26. Jhalawar
जिला : 26. झालावाड़

Tehsil : 2. Jhalrapatan
तहसील : 2. झालरापाटन

Sl.No. क्र. सं.	Code No. कोड नं.	Name of Villages	ग्रामों के नाम
1	2	3	4
260	292	Motipura	मोतीपुरा
261	298	Motipura	मोतीपुरा
262	326	Motipura	मोतीपुरा
263	164	Motya Doongri	मोत्या डूगरी
264	370	Moya Kheri	मोया खेड़ी
265	53	Munderi	मुन्डेरी
266	76	Nadiya Kheri	नादिया खेड़ी
267	159	Nahardi	नाहरडी
268	348	Nahardi Kalan	नाहरडी कलां
269	349	Nahardi Khurd	नाहरडी खुर्द
270	22	Nahar Singhi	नाहर सिंधी
271	32	Nala	नाला
272	202	Nala	नाला
273	143	Nalkhari	नलखाड़ी
274	366	Nanor	नानोर
275	327	Napaniya Dalla	नपानिया दल्ला
276	247	Napanya Goojaran	नपान्या गूजरान
277	82	Narayan Khera	नारायण खेड़ा
278	13	Narayanpura	नारायणपुरा
279	323	Narisinghpura	नरसिंहपुरा
280	245	Nasirabad	नसीराबाद
281	187	Naya Gaon Bhanpura	नया गांव भानपुरा
282	221	Naya Gaon Bheelan	नया गांव भीलान
283	343	Naya Khera	नया खेड़ा
284	150	Nayapura	नयापुरा
285	302	Neem Khera	नीम खेड़ा
286	69	Neemoda	नीमोदा
287	367	Neu Kheri	नेऊ खेड़ी
288	9	Nilao	नीलाव
289	351	Nrisinghpura	नृसिंहपुरा
290	275	Padalya Goojran	पाडल्या गूजरान
291	234	Padalya Kulmiyan	पाडल्या कुलमियान
292	35	Panchapura	पांचापुरा
293	310	Panch Peepalya	पंच पीपल्या
294	254	Pandki (Parki)	पांडकी (पाड़की)
295	118	Panwasa	पनवासा
296	73	Parolya	परोल्या
297	258	Parthipura	परथीपुरा
298	385	Parthipura (Veeran)	परथीपुरा (वीरान)
299	225	Pathari	पथरी
300	224	Pathariya	पथरिया
301	205	Peepalya Goojaran	पीपल्या गूजरान
302	311	Peepalya Nagga	पीपल्या नग्गा
303	104	Peepalya Sarhad	पीपल्या सरहद
304	240	Peepalya Talab	पीपल्या तलाव
305	161	Piplod	पिपलोद
306	109	Pirthipura	पिरथीपुरा
307	244	Prahladpura	प्रहलादपुरा
308	388	Prempura	प्रेमपुरा
309	11	Prempura @ Lakshmipura	प्रेमपुरा उर्फ लक्ष्मीपुरा
310	145	Prithya Kheri	पृथ्या खेड़ी
311	317	Punya Kheri	पुन्या खेड़ी
312	103	Pura	पुरा
313	58	Raipur	रायपुर
314	6	Rajpura	राजपुरा
315	243	Rajpura	राजपुरा
316	253	Rajpura	राजपुरा
317	312	Rajpura	राजपुरा
318	57	Ralayta	रलायता
319	59	Ralayti	रलायती
320	355	Ramchandrapura	रामचन्द्रपुरा
321	256	Ramniwas	रामनिवास
322	139	Rampuriya	रामपुरिया
323	336	Rampuriya	रामपुरिया
324	101	Ramri	रामड़ी
325	203	Rangpatan	रंगपाटन

ALPHABETICAL LIST OF VILLAGES
वर्णक्रमानुसार ग्रामों की सूची

District : 26. Jhalawar
जिला : 26 झालावाड़

Tehsil : 2. Jhalrapatan
तहसील : 2 झालरापाटन

Sl.No. क्र. स.	Code No. कोड नं.	Name of Villages	ग्रामों के नाम	Sl.No. क्र. स.	Code No. कोड नं.	Name of Villages	ग्रामो के नाम
1	2	3	4	1	2	3	4
326	222	Ratanpura	रतनपुरा	359	52	Semli Patpariya	सेमली पटपड़िया
327	141	Rati Talai	राती तलाई	360	266	Sewanya Kalan	सेवन्या कलां
328	276	Ratlai	रटलाई	361	329	Shivpura	शिवपुरा
329	293	Ratya Doongri	रात्या डूगरी	362	273	Shivpura	शिवपुरा
330	241	Reechhwa	रीछवा	363	340	Shripura	श्रीपुरा
331	238	Reejoda	रीजोदा	364	146	Shyampura	श्यामपुरा
332	278	Reejon	रीजोन	365	134	Shyopura	श्योपुरा
333	362	Renpla	रेंपला	366	306	Shyopura @ Kherli	श्योपुरा उर्फ खेड़ली
334	127	Rooparel	रूपारेल	367	61	Singhaniya	सिंघानिया
335	390	Rooppura	रूपपुरा	368	79	Sitaphal	सीताफल
336	207	Roopura Baldiya	रूपपुरा बालदिया	369	80	Sohan Kheri	सोहन खेड़ी
337	261	Rughnathpura	रुघनाथपुरा	370	382	Soorajpura	सूरजपुरा
338	137	Rundlao	रुन्डलाव	371	281	Soori	सूरी
339	114	Sagodiya	सागोडिया	372	186	Talwariya	तलवाड़िया
340	20	Sahipur	सहीपुर	373	201	Tandi Sohanpura	टांडी सोहनपुरा
341	313	Sakatpura	सकतपुरा	374	138	Teetarwasa	तीतरवासा
342	84	Salariya	सालरिया	375	148	Teetari	तीतरी
343	285	Salawad	सलावद	376	267	Tekala	टेकला
344	197	Salki Doongri	सालकी	377	262	Tekali	टेकली
345	21	Salotya	सलोत्या	378	122	Telya Kheri	तेल्या खेड़ी
346	64	Samrai	समराई	379	356	Thobariya Kalan	थोबड़िया कलां
347	75	Sankali Khera	सांकली खेड़ा	380	357	Thobariya Khurd	थोबड़िया खुर्द
348	133	Saranga Khera	सारंगा खेड़ा	381	117	Thoongni	ठूंगनी
349	147	Sarawan (Saranwa)	सरावां (सरांवा)	382	284	Titoriya	टीटोड़िया
350	379	Sawa Khoh	सवा खोह	383	309	Tokri	टोकड़ी
351	296	Sawalpura	सावलपुरा	384	215	Tokri Baldeopura	टोकड़ी बलदेवपुरा
352	125	Sekhla	सेखला	385	156	Tol Khera	टोल खेड़ा
353	265	Semal Khera	सेमल खेड़ा	386	288	Ukhli	उखली
354	135	Semli	सेमली	387	328	Ummedpura	उम्मेदपुरा
355	219	Semli	सेमली	388	66	Undal	उन्डल
356	216	Semli Gokul	सेमली गोकुल	389	62	Urmal	उरमाल
357	233	Semli Kalan	सेमली कलां	390	342	Vijaipura	विजयपुरा
358	170	Semli No Abad	सेमली नो आबाद	391	235	Wajindpura	वाजिन्दपुरा

AMENITIES
उपलब्ध

(If not available within the village, a dash (—) has been shown in the column and the village where the facility is available has been given in the broad
(यदि ग्राम में ही उपलब्ध नही है तो इन कालमों में डेश (—) लगाया गया है तथा इसके बाद 10+कि. मी. उस निकटतम स्थान की दूरी

Location Code No. लोकेशन कोड नं.	Name of Village ग्राम का नाम	Total area of village (in hectares) ग्राम का कुल क्षेत्रफल (हैक्टेयर में)	Total population and number of households कुल जनसख्या एवं परिवारों की सख्या	Educational शैक्षणिक	Medical चिकित्सा	Drinking water (Potable) पीने का पानी (पीने योग्य)	Post & Telegraph डाक और तार	Day or Days of market/ hat, if any बाजार हाट/ का दिन/के दिन यदि कोई हों	Communication (Bus Stop, Railway Station, Water way) संचार व्यवस्था (बस स्टाप, रेल्वे स्टेशन, जल मार्ग)
1	2	3	4	5	6	7	8	9	10
26/2/1	Kishanpura	712			Uninhabited	गैर-आबाद			
26/2/2	Golbao	1,574	142(26)	–(5—10)	—(5—10)	W	—(10+)	–(10+)	—(10+)
26/2/3	Mashalpura	1,312	216(41)	P(1)	—(5—10)	W	—(10+)	—(10+)	—(10+)
26/2/4	Haripura Khurd	1,214	264(48)	—(5—10)	—(10+)	W	—(5—10)	—(5—10)	—(5—10)
26/2/5	Kanpura	1,716	365(65)	—(5—10)	—(10+)	W,R	—(5—10)	—(5—10)	—(5—10)
26/2/6	Rajpura	2,706	174(39)	—(5—10)	—(5—10)	W,R	—(10+)	—(10+)	—(10+)
26/2/7	Gagron	764	625(108)	P(1)	PHC(1)	W,HP,R	—(5—10)	—(5—10)	—(5—10)
26/2/8	Kothia Ghati	113	140(20)	—(—5)	—(—5)	W	—(5—10)	—(5—10)	—(5—10)
26/2/9	Nilao	336	459(70)	P(1)	—(—5)	W	—(5—10)	—(5—10)	—(5—10)
26/2/10	Gaonri	1,048			Uninhabited	गैर-आबाद			
26/2/11	Prempura @ Lakshmipura	295	374(62)	—(—5)	—(5—10)	W	—(10+)	—(10+)	—(10+)
26/2/12	Mortuka	180			Uninhabited	गैर-आबाद			
26/2/13	Narayanpura	446	18(4)	—(—5)	—(5—10)	W	—(5—10)	—(5—10)	—(5—10)
26/2/14	Khokhandi	443			Uninhabited	गैर-आबाद			
26/2/15	Luhariya	487	384(82)	—(5—10)	—(—5)	R	—(5—10)	—(5—10)	—(5—10)
26/2/16	Khokhanda	637	503(91)	P(1)	D(1)	W	—(10+)	—(10+)	—(10+)
26/2/17	Dhanwas	457	402(66)	AC(1)	—(—5)	W	—(—5)	—(10+)	—(10+)
26/2/18	Kotra	370	147(27)	—(—5)	—(—5)	W	—(—5)	—(5—10)	—(5—10)
26/2/19	Bilonya	192	133(28)	—(—5)	—(—5)	W	—(—5)	—(5—10)	—(5—10)
26/2/20	Sahipur	425	262(37)	—(—5)	—(—5)	R,W	—(—5)	—(—5)	—(—5)
26/2/21	Salotya	580	598(108)	P(1)	—(10+)	W,HP,R,N	—(—5)	—(—5)	—(—5)
26/2/22	Nahar Singhi	291	409(71)	P(1)	—(10+)	W,R	—(5—10)	—(10+)	—(10+)
26/2/23	Joonapani	199	200(30)	—(—5)	—(10+)	W,R	—(—5)	—(10+)	—(10+)
26/2/24	Kalmandi Kalan	863	943(143)	P(1)	—(10+)	W,HP,R	PO	—(10+)	—(10+)
26/2/25	Jhirniya	900	385(70)	P(1)	—(5—10)	W,TK,N	—(5—10)	—(5—10)	—(5—10)
26/2/26	Kishanpura Antri	339	129(24)	—(—5)	—(—5)	W,TK	—(—5)	—(5—10)	—(5—10)
26/2/27	Brindawan	163	356(57)	P(1)	—(5—10)	W,N	—(5—10)	—(5—10)	—(5—10)
26/2/28	Balgarh	248	101(21)	—(—5)	—(—5)	W,N	—(—5)	—(—5)	—(—5)
26/2/29	Gopalpura	205	131(20)	—(—5)	—(—5)	W,N	—(—5)	—(—5)	—(—5)

ग्राम निर्देशिका
जन सुविधायें एवं भूमि उपयोग

जिला : 26. झालावाड़
तहसील : 2. झालरापाटन

AVAILABLE
जन सुविधायें
next to it, the distance of the nearest place from range, viz.—5 kms. 5—10 kms and 10+kms)
वर्गानुसार जैसे —5 कि. मी., 5—10 कि. मी. और दर्शायी गई है जहाँ सुविधा उपलब्ध है)

LAND USE
भूमि उपयोग
(i. e. area under different types of land use in hectares rounded to the nearest unit)
(अर्थात् विभिन्न उपयोगों में आने वाले भू-क्षेत्र हैक्टेयर में निकटतम इकाई तक)

Approach to village ग्राम तक पहुंचने का मार्ग	Nearest town and distance (in km) निकटतम नगर एवं उसकी दूरी (कि. मी. में)	Power Supply बिजली की आपूर्ति	Staple food मुख्य खाद्यान्न	Forest वन	Irrigated सिंचित	Unirrigated (including fallow-land) असिंचित (मय पड़त भूमि के)	Culturable waste (including gauchar & groves) कृषि योग्य बंजर भूमि (गोचर एव उपवन सहित)	Area not available for cultivation कृषि के लिए अनुपलब्ध क्षेत्र	REMARKS (including any place of religious, historical or archaeological interest) टिप्पणी (धार्मिक, ऐतिहासिक अथवा पुरातत्व महत्व के स्थलों सहित)	Name of Village ग्राम का नाम
11	12	13	14	15	16	17	18	19	20	2
—	Jhalawar (20)	—	—	712	—	—	—	—	—	किशनपुरा
KR	Jhalawar (21)	—	Jowar, Maize	1,554	4	10	6	—	—	गोलराव
KR	Jhalawar (19)	—	Jowar, Maize	1,165	6	66	24	51	—	मशालपुरा
KR	Jhalawar (18)	—	Jowar, Maize	1,066	—	148	—	—	—	हरिपुरा खुर्द
KR	Jhalawar (20)	—	Jowar, Maize	1,503	1	84	19	109	—	कानपुरा
KR	Jhalawar (15)	—	Jowar, Maize	2,361	1	114	60	170	—	राजपुरा
KR	Jhalawar (5)	EA	Jowar, Maize	444	6	108	41	165	—	गागरोन
KR	Jhalawar (6)	EAg	Jowar, Maize	—	20	63	7	23	—	कोथला घटी
KR	Jhalawar (9)	EA	Jowar, Maize	125	49	90	18	54	M(1)	नीलाव
—	Jhalawar (9)	—	—	1,018	—	5	18	7	—	गावड़ी
KR	Jhalawar (12)	EAg	Jowar, Maize	—	21	122	30	122	—	प्रेमपुरा उर्फ लक्ष्मीपुरा
—	Jhalawar (13)	—	—	158	—	2	11	9	—	मोरटूका
KR	Jhalawar (18)	—	Jowar, Maize	409	1	12	17	7	—	नारायणपुरा
—	Jhalawar (18)	—	—	348	19	45	3	28	—	खोखन्दी
KR	Jhalawar (18)	—	Jowar, Maize	383	8	11	52	33	—	लुहारिया
KR,PR	Jhalawar (16)	—	Jowar, Maize	471	40	71	6	49	—	खोखन्दा
KR	Jhalawar (10)	—	Jowar, Maize	286	2	131	2	36	—	धनवास
KR	Jhalawar (8)	—	Jowar, Maize	316	—	24	10	20	—	कोटड़ा
KR	Jhalawar (8)	—	Jowar, Maize	51	14	60	12	55	—	बिलोन्या
KR	Jhalawar (13)	—	Jowar. Maize	332	14	34	19	26	—	सहीपुर
PR,KR	Jhalawar (12)	EA	Jowar, Maize	8	72	64	38	398	—	सलोत्या
KR	Jhalrapatan (17)	—	Maize	206	7	18	28	32	—	नाहर सिंधी
KR	Jhalrapatan (14)	—	Jowar, Maize	74	15	45	14	51	—	जूनापानी
KR	Jhalrapatan (12)	EA	Jowar, Maize	—	67	306	44	446	—	कलमडी कलां
PR,KR	Jhalawar (6)	—	Jowar, Maize	770	3	65	10	52	—	झिरनिया
PR,KR	Jhalawar (6)	—	Jowar, Maize	153	26	74	54	32	—	किशनपुरा आंतरी
PR,KR	Jhalawar (6)	—	Jowar, Maize	26	4	79	32	22	—	बृन्दावन
KR	Jhalawar (3)	—	Jowar, Maize	199	—	28	9	12	—	बालगढ़
PR,KR	Jhalawar (3)	EAg	Jowar, Maize	—	12	120	43	30	M(1)	गोपालपुरा

Location Code No	Name of Village	Total area of village (in hectares)	Total population and number of Households	AMENITIES (If not available within the village, a dash (—) has been shown in the column and the village where the facility is available has been given in the broad					
				Educational	Medical	Drinking water (Potable)	Post & Telegraph	Day or Days of market/ hat, if any	Communi-cation (Bus Stop, Railway Station, Water way)
1	2	3	4	5	6	7	8	9	10
26/2/30	Gokulpura	165	76(15)	—(—5)	—(—5)	W,N	—(—5)	—(—5)	—(—5)
26/2/31	Durgpura	1,082	1,232(231)	P(1)M(1)AC(1)	PHS(1)	W,HP	PO	—(5—10)	—(5—10)
26/2/32	Nala	122	333(56)	—(—5)	—(—5)	W,R	—(—5)	—(5—10)	—(5—10)
26/2/33	Baori Khera Antri	144	47(9)	—(—5)	PHS(1)	R	—(—5)	—(5—10)	—(5—10)
26/2/34	Fozalpura	246	108(20)	—(—5)	—(—5)	W,R,N	—(—5)	—(—5)	—(—5)
26/2/35	Panchapura	59			Uninhabited		गैर-आबाद		
26/2/36	Manpura	68	67(13)	—(—5)	—(—5)	R	—(—5)	—(—5)	—(—5)
26/2/37	Dhanwara	382	12(4)	—(—5)	—(—5)	W,R,N	—(—5)	—(—5)	—(—5)
26/2/38	Guwari Khurd	54	172(31)	—(—5)	—(5—10)	W	—(5—10)	—(5—10)	—(5—10)
26/2/39	Guwari Kalan	286	179(31)	—(5—10)	—(5—10)	R	—(5—10)	—(5—10)	—(5—10)
26/2/40	Changeri	850	327(50)	P(1)	D(1)	R	—(5—10)	—(5—10)	—(5—10)
26/2/41	Baori Khera	515	106(18)	—(—5)	—(5—10)	W	—(5—10)	—(5—10)	—(—5)
26/2/42	Beedh Mandawar	844	385(79)	—(—5)	—(—5)	W	—(5—10)	—(—5)	—(—5)
26/2/43	Kotghati	11			Uninhabited		गैर-आबाद		
26/2/44	Mandawar	931	2,065(359)	P(1)M(1)AC(1)	D(1)RP(1)	W,TK	PO	Sunday	BS
26/2/45	Bansghati	281	298(44)	P(1)AC(1)	—(—5)	W	—(—5)	—(—5)	—(—5)
26/2/46	Gordhanpura	315	427(72)	P(1)AC(1)	—(—5)	W	—(—5)	—(—5)	—(—5)
26/2/47	Bhanwariya	244	42(10)	—(—5)	—(5—10)	W,TK	—(—5)	—(—5)	—(—5)
26/2/48	Khairasi	200	21(5)	—(—5)	—(5—10)	W,R	—(—5)	—(—5)	—(—5)
26/2/49	Khar Khera	90			Uninhabited		गैर-आबाद		
26/2/50	Balya Kheri	92			Uninhabited		गैर-आबाद		
26/2/51	Kolana	341	491(95)	—(—5)	—(5—10)	W,TK	—(5—10)	—(5—10)	—(—5)
26/2/52	Semli Patpariya	136	138(24)	—(—5)	—(—5)	W,R	—(—5)	—(—5)	—(—5)
26/2/53	Munderi	216	468(76)	P(1)AC(1)	—(—5)	W,R	—(—5)	—(—5)	—(—5)
26/2/54	Khandiya	254	202(32)	—(—5)	—(—5)	W,TK	—(—5)	—(—5)	—(—5)
26/2/55	Gaonri	356			Uninhabited		गैर-आबाद		
26/2/56	Gurha	101			Uninhabited		गैर-आबाद		
26/2/57	Ralayta	681	643(108)	P(1)	—(5—10)	W	—(—5)	—(5—10)	—(5—10)
26/2/58	Raipur	312	469(77)	P(1)	—(—5)	W,HP,N	—(—5)	—(—5)	—(—5)
26/2/59	Ralayti	521	316(52)	P(1)	—(5—10)	W	—(—5)	—(5—10)	—(5—10)
26/2/60	Kalmandi Khurd	627	554(93)	P(1)AC(1)	—(5—10)	W	—(—5)	—(5—10)	—(—5)
26/2/61	Singhaniya	458	464(66)	AC(1)O(1)	—(10+)	W,HP	—(—5)	—(10+)	BS
26/2/62	Urmal	588	648(106)	P(1)	—(10+)	W,R	—(—5)	—(10+)	—(—5)
26/2/63	Bhilwara	713	727(118)	P(1)AC(1)	D(1)	W,HP,R	—(10+)	—(10+)	BS

ग्राम निर्देशिका

जन सुविधायें एवं भूमि उपयोग

TEHSIL : 2. JHALRAPATAN

AVAILABLE and next to it, the distance of the nearest place from range, viz. — 5 kms, 5—10 kms and 10+kms)				LAND USE (i. e. area under different types of land use in hectares rounded to the nearest unit)					REMARKS (including any place of religious, historical or archaeo-logical interest)	Name of Village
Approach to village	Nearest town and distance (in km)	Power Supply	Staple food	Forest	Irrigated	Unirrigated (including fallow-land)	Culturable waste (including gauchar & groves)	Area not available for cultivation		
11	12	13	14	15	16	17	18	19	20	2
KR	Jhalawar (3)	—	Jowar Maize	75	6	36	39	9	—	गोकुलपुरा
KR	Jhalawar (6)	EA	Jowar Maize	241	145	383	89	224	N(3)M(3)	दुर्गपुरा
KR	Jhalawar (6)	—	Jowar Maize	30	4	37	28	23	—	नाला
KR	Jhalawar (5)	—	Jowar Maize	85	3	17	15	24	—	बावड़ी खेड़ा आंतरी
KR	Jhalawar (4)	—	Jowar Maize	107	10	63	31	35	—	फोज़लपुरा
—	Jhalawar (3)	—	—	46	—	6	2	5	—	पांचापुरा
KR	Jhalawar (3)	EAg	Jowar Maize	26	8	18	3	13	—	मानपुरा
KR	Jhalawar (1)	EAg	Jowar Maize	19	15	167	72	109	—	धनवाड़ा
PR,KR	Jhalawar (5)	—	Jowar Maize	—	1	45	3	5	—	गुवाड़ी खुर्द
PR,KR	Jhalawar (6)	EAg	Jowar Maize	—	20	64	54	148	M(1)	गुवाड़ी कलां
PR,KR	Jhalawar (7)	—	Wheat, Maize	648	13	122	25	42	—	चंगेरी
PR,KR	Jhalawar (5)	—	Jowar Maize	387	7	100	14	7	—	बावड़ी खेड़ा
KR	Jhalawar (9)	—	Jowar Maize	528	70	140	51	55	—	बूढ मंडावर
—	Jhalawar (7)	—	—	11	—	—	—	--	—	कोटघटी
PR,KR	Jhalawar (9)	EA	Jowar, Maize	624	57	139	38	73	N(1)M(3)	मंडावर
KR	Jhalawar (13)	—	Wheat, Maize	173	4	44	53	7	—	वासघटी
KR	Jhalawar (13)	ED,EAg	Wheat, Jowar	40	43	66	77	89	—	गोरधनपुरा
KR	Jhalawar (8)	—	Jowar, Maize	74	1	71	38	60	—	भंवरिया
PR,KR	Jhalawar (7)	—	Jowar, Maize	57	2	67	40	34	—	खैरामी
—	Jhalawar (7)	—	—	17	5	23	13	32	—	खड़ खेड़ा
—	Jhalawar (6)	—	—	17	5	41	10	19	—	बाल्या खेड़ी
KR	Jhalawar (6)	—	Jowar, Maize	125	26	89	63	38	—	कोलाना
PR,KR	Jhalawar (3)	ED,EAg	Wheat, Jowar	10	8	31	29	58	—	सेमली पटपड़िया
PR,KR	Jhalawar (2)	ED,EAg	Wheat, Jowar	10	16	103	50	37	—	मुन्डेरी
PR,KR	Jhalawar (2)	EAg	Jowar, Maize	—	20	116	47	71	—	खन्डिया
—	Jhalawar (1)	—	—	4	28	57	8	259	—	गावडी
—	Jhalawar (2)	—	—	—	1	23	5	72	—	गुढ़ा
PR,KR	Jhalawar (5)	—	Jowar, Maize	327	32	198	97	27	—	रलायता
KR	Jhalawar (2)	—	Jowar, Maize	168	9	83	25	27	—	रायपुर
PR,KR	Jhalawar (6)	EA	Jowar	180	40	230	40	31	—	रलायती
KR	Jhalawar (8)	ED,EAg	Wheat, Jowar	—	28	207	37	355	—	कलमडी खुर्द
PR,KR	Jhalawar (10)	EA	Wheat, Jowar	—	48	360	33	17	—	सिघानिया
KR	Jhalawar (12)	ED,EAg	Wheat, Jowar	—	51	380	82	75	—	उरमाल
PR,KR	Jhalawar (4)	ED,EAg	Wheat, Jowar	—	88	412	81	132	M(1)	भीलवाड़ा

Location Code No	Name of Village	Total area of village (in hectares)	Total population and number of Households	AMENITIES (If not available within the village, a dash (—) has been shown in the column and the village where the facility is available has been given in the broad					
				Educational	Medical	Drinking water (Potable)	Post & Telegraph	Day or Days of market/ hat, if any	(Communication (Bus Stop, Railway Station, Water way
1	2	3	4	5	6	7	8	9	10
26/2/64	Samrai	412	720(117)	P(1)M(1)AC(1)	D(1)	W,HP	PO	—(5—)	—(—5)
26/2/65	Motipura	399	509(87)	P(1)AC(1)	—(—5)	W,HP	—(—5)	—(10+)	—(—5)
26/2/66	Undal	492	566(91)	P(1)	—(5—10)	W	—(—5)	—(5—10)	—(5—10)
26/2/67	Khanpuriya	302	761(139)	P(1)M(1)AC(1)	—(5—10)	W,HP	PO	—(5—10)	—(5—10)
26/2/68	Gordhan Niwas	346	173(27)	—(—5)	—(5—10)	W	—(—5)	—(5—10)	—(5—10)
26/2/69	Neemoda	372	614(94)	P(1)AC(1)	—(5—10)	W	—(—5)	—(5—10)	—(5—10)
26/2/70	Deori	523	549(84)	P(1)AC(1)	—(—5)	W	PO	—(10+)	—(5—10)
26/2/71	Bindlai	323	293(56)	AC(1)	—(—5)	W	—(—5)	—(5—10)	—(5—10)
26/2/72	Godiya	506	547(94)	P(1)AC(1)	—(5—10)	W	PO	—(—5)	—(—5)
26/2/73	Parolya	164	241(36)	P(1)AC(1)	—(—5)	W,R	—(—5)	—(—5)	—(—5)
26/2/74	Biriyakheri Khurd	261	237(34)	—(—5)	—(5—10)	W,R	—(5—10)	—(5—10)	—(5—10)
26/2/75	Sankali Khera	88	211(41)	AC(1)	—(5—10)	W	—(5—10)	—(10+)	—(5—10)
26/2/76	Nadiya Kheri	456	579(112)	P(1)	—(5—10)	W,N	—(5—10)	—(5—10)	—(5—10)
26/2/77	Jheejhni	136			Uninhabited		गैर-आबाद		
26/2/78	Kanwara	689	964(166)	P(1)M(1)H(1) AC(1)	H(1)D(1) PHS(1)	W,N	PO	Saturday	—(5—10)
26/2/79	Sitaphal	391	566(84)	P(1)AC(1)	—(—5)	W,HP	—(—5)	—(10+)	—(10+)
26/2/80	Sohan Kheri	271	260(40)	AC(1)	—(—5)	W	—(—5)	—(10+)	—(—5)
26/2/81	Kishanpura	95			Uninhabited		गैर-आबाद		
26/2/82	Narayan Khera	127	171(34)	—(—5)	—(—5)	W	—(5—10)	—(10+)	—(—5)
26/2/83	Karma Kheri	106	238(35)	—(—5)	—(—5)	W	—(—5)	—(5—10)	—(5—10)
26/2/84	Salariya	282	500(90)	P(1)	—(5—10)	W	—(5—10)	—(5—10)	—(5—10)
26/2/85	Moondaliya Kheri	305	74(11)	—(—5)	—(—5)	W,TK	—(—5)	—(—5)	—(—5)
26/2/86	Biriyakheri Kalan	504	566,91)	P(1)	—(—5)	W	—(—5)	—(—5)	—(—5)
26/2/87	Chandloi	312	372(58)	P(1)	PHC(1)	W	—(—5)	—(—5)	—(—5)
26/2/88	Chandiya Kheri	278	305(55)	—(—5)	—(—5)	W	—(—5)	—(—5)	—(—5)
26/2/89	Moondla Khera	172	45(9)	—(—5)	—(—5)	W,O	—(—5)	—(—5)	—(—5)
26/2/90	Banjari	534	628(79)	P(2)	—(5—10)	HP	—(—5)	—(5—10)	—(5—10)
26/2/91	Madhopur	339	200(32)	—(—5)	—(—5)	W	—(—5)	—(—5)	—(—5)
26/2/92	Bagdar	336	177(37)	AC(1)	—(5—10)	W	—(5—10)	—(5—10)	—(5—10)
26/2/93	Bakshpura	247	114(15)	—(—5)	—(—5)	W	—(5—10)	—(—5)	—(—5)
26/2/94	Malipura	219	147(20)	—(—5)	—(—5)	W	—(—5)	—(—5)	—(—5)
26/2/95	Gindor	523	526(100)	P(1)	—(—5)	T,W,R	—(—5)	—(—5)	—(—5)

ग्राम निर्देशिका

जन सुविधाये एव भूमि उपयोग

TEHSIL : 2. JHALRAPATAN

AVAILABLE and next to it, the distance of the nearest place from range, viz. —5 kms, 5—10 kms and 10+kms)				LAND USE (i. e. area under different types of land use in hectares rounded to the nearest unit)					REMARKS (including any place of religious, historical or archaeo-logical interest)	
Appro-ach to village	Nearest town and distance (in km)	Power Supply	Staple food	Forest	Irri-gated	Unirri-gated (including fallow-land)	Culturable waste (including gauchar & groves)	Area not available for culti-vation		Name of Village
11	12	13	14	15	16	17	18	19	20	2
KR	Jhalawar (15)	ED,EAg	Wheat, Jowar	—	69	241	79	23	M(3)	सवराई
KR	Jhalawar (12)	ED,EAg	Wheat, Jowar	—	55	233	76	35	M(1)	मोतीपुरा
KR	Jhalawar (9)	EA	Wheat, Jowar	—	21	320	72	79	—	उन्डल
KR	Jhalawar (5)	EA	Wheat, Jowar	—	46	181	49	26	N(4)M(4)	खानपुरिया
KR	Jhalawar (7)	—	Jowar, Maize	—	15	192	85	54	—	गोरधन निवास
KR	Jhalawar (8)	—	Jowar, Maize	—	8	228	71	65	—	नीमोदा
KR	Jhalawar (10)	EA	Jowar, Maize	—	26	274	191	32	—	देवरी
KR	Jhalawar (19)	ED,EAg	Wheat,-Jowar	—	36	222	35	30	M(1)	बिन्दलाई
KR	Jhalawar (20)	ED,EAg	Wheat, Jowar	—	38	366	70	32	—	गोदिया
KR	Jhalawar (20)	ED,EAg	Wheat, Jowar	—	40	62	22	40	—	परोल्या
KR	Jhalawar (18)	ED,EAg	Maize	—	37	125	57	42	—	बिग्याखेड़ी खुर्द
KR	Jhalawar (19)	—	Wheat, Jowar	—	4	61	15	8	—	सांकली खेड़ा
KR	Jhalawar (15)	ED,EAg	Wheat, Jowar	—	17	309	73	57	—	नादिया खेड़ी
KR	Jhalawar (15)	—	—	—	3	87	34	12	—	झीझनी
KR	Jhalawar (15)	EA	Wheat, Jowar	—	39	351	78	221	M(1)T(1)	कनवाड़ा
KR	Jhalawar (12)	EA	Jowar, Maize	—	48	257	55	31	—	सीताफल
KR	Jhalawar (10)	EA	Maize	—	18	181	60	12	M(2)	सोहन खेड़ी
—	Jhalawar (10)	—	—	7	1	66	16	5	—	किशनपुरा
KR	Jhalrapatan (10)	—	Jowar, Maize	—	—	58	32	37	—	नारायण खेड़ा
KR	Jhalrapatan (5)	—	Jowar, Maize	—	11	25	62	8	—	करमा खेड़ी
KR	Jhalrapatan (6)	ED,EAg	Jowar, Maize	—	10	148	93	31	—	सालरिया
KR	Jhalrapatan (4)	—	Jowar, Maize	—	1	67	23	214	—	मूंडालिया खेड़ी
KR	Jhalrapatan (3)	EA	Jowar, Maize	—	39	329	86	50	—	बिरियाखेड़ी कलां
KR	Jhalrapatan (3)	—	Wheat, Jowar	—	20	178	95	19	—	चन्दलोई
KR	Jhalrapatan (4)	EAg	Wheat, Jowar	—	10	206	44	18	—	चादिया खेड़ी
PR,KR	Jhalrapatan (3)	—	Wheat, Jowar	—	1	108	34	29	—	मूंडला खेडा
KR	Jhalrapatan (5)	ED,EAg	Jowar, Maize	—	26	277	70	161	Thakurji Tample	बंजारी
PR,KR	Jhalrapatan (2)	—	Jowar, Maize	81	13	90	70	85	—	माधोपुर
PR,KR	Jhalrapatan (5)	—	Jowar, Maize	87	15	108	85	41	—	बगदर
PR,KR	Jhalrapatan (2)	—	Maize	59	9	35	50	94	M(1)	बक्शपुरा
KR	Jhalrapatan (4)	—	Jowar, Maize	—	18	109	55	37	—	मालीपुरा
PR,KR	Jhalrapatan (1)	EA	Jowar, Maize	4	94	257	116	52	N(2)C(2)M(1) T(1)	गिन्दोर

DISTRICT : 26. JHALAWAR

AMENITIES AND LAND USE

Location Code No.	Name of Village	Total area of village (in hectares)	Total population and number of Households	AMENITIES (If not available within the village, a dash (—) has been shown in the column and the village where the facility is available has been given in the broad)					
				Educational	Medical	Drinking water (Potable)	Post & Telegraph	Day or Days of market/ hat, if any	Communi-cation (Bus Stop, Railway Station, Water way)
1	2	3	4	5	6	7	8	9	10
26/2/96	Govindpura	352	966(136)	P(1)AC(1)	—(5—10)	W,R	PO	—(5—10)	—(5—10)
26/2/97	Kherasi	572	379(68)	—(—5)	—(5—10)	W,R	—(—5)	—(5—10)	—(5—10)
26/2/98	Dhanodi	219	125(19)	—(—5)	—(5—10)	W,R	—(5—10)	—(5—10)	—(5—10)
26/2/99	Dhanoda	278	195(30)	—(—5)	PHS(1)	W	—(5—10)	—(5—10)	—(5—10)
26/2/100	Girdharpura	301	928(136)	P(1)AC(1)	—(5—10)	W	—(5—10)	—(5—10)	—(5—10)
26/2/101	Ramri	431	475(74)	P(1)AC(1)	—(—5)	W,R	—(—5)	—(—5)	—(—5)
26/2/102	Chariya Kheri	220	96(13)	—(—5)	—(5—10)	W	—(10+)	—(5—10)	—(5—10)
26/2/103	Pura	372	227(32)	—(—5)	—(5—10)	W	—(10+)	—(5—10)	—(5—10)
26/2/104	Peeplya Sarhad	218	153(29)	—(—5)	D(1)	W	—(5—10)	—(5—10)	—(5—10)
26/2/105	Dadwara	142	288(50)	—(—5)	—(10+)	W	—(5—10)	—(5—10)	—(5—10)
26/2/106	Gwal Doongri	159			Uninhabited		गैर-आबाद		
26/2/107	Ghatlai	51			Uninhabited		गैर-आबाद		
26/2/108	Fatehpura	53			Uninhabited		गैर-आबाद		
26/2/109	Pirthipura	241	436(99)	P(1)AC(1)	—(5—10)	W	—(5—10)	—(5—10)	—(5—10)
26/2/110	Choona Bhati	95	358(58)	P(1)AC(1)	—(5—10)	W	—(5—10)	—(5—10)	—(5—10)
26/2/111	Kuwabhao @ Bhopatpura	697	317(46)	—(—5)	—(5—10)	W,N	—(5—10)	—(5—10)	—(—5)
26/2/112	Daya Bhao	312	292(57)	P(1)	—(5—10)	W,N	—(5—10)	—(10+)	—(5—10)
26/2/113	Areda	180			Uninhabited		गैर-आबाद		
26/2/114	Sagodiya	918	310(56)	—(—5)	—(—5)	W,R,N	—(5—10)	—(5—10)	—(—5)
26/2/115	Khajoori Khurd	131	239(42)	—(—5)	—(—5)	W	—(5—10)	—(5—10)	—(5—10)
26/2/116	Bacholi	107	93(17)	—(—5)	—(—5)	W	—(5—10)	—(5—10)	—(5—10)
26/2/117	Toongni	270	436(78)	—(—5)	—(—5)	W	—(5—10)	—(5—10)	—(5—10)
26/2/118	Panwasa	393	799(153)	P(1)AC(1)	D(1)	W,TK	PO	—(—5)	—(—5)
26/2/119	Mokhampura	126			Uninhabited		गैर-आबाद		
26/2/120	Haripura	130	282(50)	—(—5)	—(—5)	W	—(—5)	—(5—10)	—(—5)
26/2/121	Akodiya	319	351(60)	—(—5)	—(—5)	W,O	—(—5)	—(5—10)	BS
26/2/122	Telya Kheri	184	400(79)	P(1)	—(—5)	W	—(—5)	—(5—10)	BS
26/2/123	Barweli	166	295(48)	AC(1)	—(—5)	W	—(5—10)	—(10+)	—(—5)
26/2/124	Barwela	402	340(51)	P(1)AC(1)	—(—5)	W	—(5—10)	—(10+)	—(—5)
26/2/125	Sekhla	249	84(18)	—(—5)	—(—5)	W	—(5—10)	—(10+)	—(—5)
26/2/126	Moriya Kalan	158	109(18)	P(1)AC(1)	—(—5)	W,HP,R	—(10+)	—(5—10)	—(—5)
26/2/127	Rooparel	361	412(78)	P(1)AC(1)	D(1)	W,R	—(5—10)	—(10+)	BS
26/2/128	Bhanwrasa	858	672(119)	P(1)M(1)AC(1)	—(5—10)	T,W,R,HP	PO	—(5—10)	—(—5)

TEHSIL : 2. JHALRAPATAN

AVAILABLE and next to it, the distance of the nearest place from range, viz. —5 kms, 5—10 kms and 10+kms)				LAND USE (i. e. area under different types of land use (in hectares rounded to the nearest unit)					REMARKS (including any place of religious, historical or archaeo-logical interest)	Name of Village
Approach to village	Nearest town and distance (in km)	Power Supply	Staple food	Forest	Irrigated	Unirrigated (including fallow-land)	Culturable waste (including gauchar & groves)	Area not available for cultivation		
11	12	13	14	15	16	17	18	19	20	2
KR	Jhalrapatan (6)	EA	Jowar, Maize	—	21	185	104	42	T(1)	गोविन्दपुरा
KR	Jhalrapatan (7)	—	Jowar, Maize	—	18	396	105	53	—	खेरामी
KR	Jhalrapatan (6)	—	Jowar, Maize	—	11	63	72	73	—	धानोदी
KR	Jhalrapatan (6)		Jowar, Maize	—	3	112	136	27	—	धानोदा
KR	Jhalrapatan (7)	EA	Jowar, Maize	—	23	166	76	36	—	गिरधरपुरा
KR	Jhalrapatan (12)	EA	Wheat, Maize	100	15	158	85	73	—	रामडी
KR	Jhalrapatan (16)	—	Wheat, Jowar	57	7	78	41	37	—	चारिया खेड़ी
KR	Jhalrapatan (16)	—	Wheat, Jowar	126	15	127	88	16	—	पुरा
KR	Jhalawar (10)	—	Jowar, Wheat	13	10	106	51	38	—	पीपल्या सरहद
KR	Jhalawar (12)	—	Jowar, Maize	25	8	84	18	7	—	डडवाड़ा
--	Jhalawar (13)	—	—	39	24	68	21	7	—	गवाल डूंगरी
--	Jhalawar (6)	—	—	—	—	34	1	16	—	घटलाई
—	Jhalawar (13)	—	—	—	—	31	1	21	—	फतेहपुरा
KR	Jhalawar (15)	ED,EAg	Wheat, Jowar	62	13	69	22	75	—	पिरथीपुरा
KR	Jhalawar (16)	ED,EAg	Wheat, Jowar	3	21	7	28	36	—	चूना भाटी
KR	Jhalrapatan (15)	ED,EAg	Maize, Jowar	56	39	71	72	459	—	कुवाभाव उर्फ भोपतपुरा
KR	Jhalawar (17)	—	Maize, Jowar	—	15	39	16	242	—	दाया भाव
--	Jhalawar (20)	—	—	69	3	25	—	83	—	आरेडा
KR	Jhalrapatan (20)	—	Maize, Jowar	651	27	148	57	35	—	नागोडिया
KR	Jhalrapatan (24)	—	Wheat, Jowar	39	11	65	8	8	—	खजूरी खुर्द
KR	Jhalrapatan (22)	—	Wheat, Jowar	19	4	67	12	5	—	बाचोली
KR	Jhalrapatan (17)	ED,EAg	Jowar, Maize	28	13	160	52	17	—	टूंगनी
KR	Jhalrapatan (11)	ED,EAg	Jowar, Wheat	12	63	195	90	33	—	पनवासा
—	Jhalrapatan (17)	—	—	—	9	96	17	4	—	मोखमपुरा
KR	Jhalrapatan (18)	—	Wheat, Maize	—	10	89	25	6	—	हरिपुरा
PR,KR	Jhalrapatan (11)	—	Maize, Jowar	14	17	212	64	12	—	आकोदिया
PR,KR	Jhalrapatan (10)	ED,EAg	Jowar, Maize	28	40	84	23	9	—	तेल्या खेड़ी
PR,KR	Jhalrapatan (17)	—	Wheat, Maize	31	26	82	27	—	—	बड़वेली
KR	Jhalrapatan (14)	ED,EAg	Wheat, Jowar	88	35	222	40	17	—	बड़वेला
KR	Jhalrapatan (14)	-	Wheat, Jowar	66	21	88	57	17	—	सेखला
KR	Jhalrapatan (14)	—	Jowar, Maize	10	8	59	29	52	—	मोरिया कलां
PR,KR	Jhalawar (18)	—	Wheat, Maize	75	29	141	70	46	M(1)	रूपारेल
KR	Jhalrapatan (9)	EA	Wheat	117	85	383	157	116	N(2)M(3)T(2)	भंवरासा

Location Code No.	Name of Village	Total area of village (in hectares)	Total population and number of Households	AMENITIES (If not available within the village, a dash (—) has been shown in the column and the village where the facility is available has been given in the broad)					
				Educational	Medical	Drinking water (Potable)	Post & Telegraph	Day or Days of market/ hat, if any	Communication (Bus Stop, Railway Station, Water way)
1	2	3	4	5	6	7	8	9	10
26/2/129	Bhanwrasi	373	151(21)	—(—5)	—(10+)	W	—(—5)	—(10+)	—(—5)
26/2/130	Kishanpura Bhanwrasi	94	238(38)	P(1)	—(5—10)	W	—(—5)	—(5—10)	—(—5)
26/2/131	Jarel	380	556(99)	P(1)	—(—5)	W	—(—5)	—(5—10)	—(5—10)
26/2/132	Mangal	456	320(54)	—(—5)	—(—5)	W	—(—5)	—(—5)	—(—5)
26/2/133	Saranga Khera	305	223(45)	—(—5)	—(—5)	W	—(—5)	—(5—10)	—(5—10)
26/2/134	Shyopura	235	205(35)	—(—5)	—(—5)	W,TK	—(5—10)	—(5—10)	BS
26/2/135	Semli	305	376(58)	—(—5)	—(5—10)	W,TK	—(—5)	—(5—10)	BS
26/2/136	Kalakot	289	281(44)	P(1)	—(5—10)	W,TK	—(5—10)	—(5—10)	—(5—10)
26/2/137	Rundlao	727	736(105)	P(1)M(1)AC(1)	RP(1)	W	—(5—10)	—(5—10)	—(5—10)
26/2/138	Teetarwasa	783	733(127)	P(1)	—(—5)	W,HP,N	PO	—(10+)	—(10+)
26/2/139	Rampuriya	83			Uninhabited		गैर-आबाद		
26/2/140	Baori Khera Kalan	757	700(100)	P(1)AC(1)	—(—5)	W	—(—5)	—(10+)	—(10+)
26/2/141	Rati Talai	166			Uninhabited		गैर-आबाद		
26/2/142	Dhabli Khurd	274	283(50)	AC(1)	—(—5)	W	—(—5)	—(10+)	—(—5)
26/2/143	Nal Khari	251	242(39)	P(1)	—(5—10)	W	—(—5)	—(10+)	—(—5)
26/2/144	Godari	317	390(65)	P(1)	—(5—10)	W	—(5 - 10)	—(10+)	—(—5)
26/2/145	Prithya Kheri	346	322(60)	P(1)AC(1)	—(5—10)	W	—(5—10)	—(10+)	—(—5)
26/2/146	Shyampura	454	511(77)	P(1)M(1)AC(1)	RP(1)	W	—(5—10)	—(10+)	—(10+)
26/2/147	Sarawan	182	216(35)	AC(1)	—(5—10)	W	—(—5)	—(10+)	—(10+)
26/2/148	Teetari	285	419(80)	—(—5)	—(—5)	W	—(—5)	—(10+)	—(10+)
26/2/149	Manda	438	497(71)	P(1)AC(1)	—(5—10)	W,TK	—(5—10)	—(10+)	—(10+)
26/2/150	Nayapura	339	229(32)	—(—5)	—(—5)	W	—(—5)	—(10+)	—(10+)
26/2/151	Jhoomki	759	1,372(242)	P(1)M(1)AC(1)	D(1)	W	PO	—(5—10)	—(10+)
26/2/152	Jagannathpuri	257	365(60)	P(1)	—(—5)	W	PO	—(5—10)	—(10+)
26/2/153	Bali	453	627(89)	P(1)AC(1)	—(—5)	W,HP	—(—5)	—(10+)	—(5—10)
26/2/154	Donda	647	1,172(207)	P(1)M(1)AC(1)	PHS(1)RP(1)	W	PO	—(10+)	—(5—10)
26/2/155	Dhabli Kalan	614	625(104)	P(1)	—(—5)	W	—(—5)	—(5—10)	—(—5)
26/2/156	Tol Khera	282	344(54)	—(—5)	—(—5)	W	—(—5)	—(5—10)	—(—5)
26/2/157	Beeda	328	456(71)	P(1)	—(5—10)	W,R	—(5—10)	—(5—10)	—(5—10)
26/2/158	Borda	629	738(134)	P(1)	—(—5)	W,R	—(—5)	—(5—10)	BS
26/2/159	Nahardi	103	198(32)	P(1)	—(5—10)	W	—(5—10)	—(10+)	BS
26/2/160	Deetya Kheri	199	698(115)	P(1)	H(1)	W	PO	—(10+)	—(5—10)
26/2/161	Piplod	271	904(155)	P(1)AC(1)	H(2)CHW(1)	W	PO	—(10+)	BS
26/2/162	Jetpura	244	256(38)	P(1)M(1 AC(1)	—(—5)	W,R	—(5—10)	—(10+)	—(—5)

ग्राम निर्देशिका

जन सुविधायें एवं भूमि उपयोग

TEHSIL : 2. JHALRAPATAN

AVAILABLE and next to it, the distance of the nearest place from range, viz. —5 kms, 5—10 kms and 10+kms)				LAND USE (i. e. area under different types of land use in hectares rounded to the nearest unit)					REMARKS (including any place of religious, historical or archaeo-logical interest)	
Approach to village	Nearest town and distance (in km)	Power Supply	Staple food	Forest	Irrigated	Unirrigated (including fallow-land)	Culturable waste (including gauchar & groves)	Area not available for cultivation		Name of Village
11	12	13	14	15	16	17	18	19	20	2
KR	Jhalrapatan (14)	—	Jowar	—	6	193	53	121	—	भंवरामी
KR	Jhalrapatan (8)	—	Jowar	—	10	84	—	—	T(1)	किशनपुरा भवरासी
KR	Jhalrapatan (9)	EA	Jowar, Maize	—	15	292	47	26	—	जरेल
KR	Jhalrapatah (4)	—	Wheat. Jowar	—	15	321	96	24	—	मगाल
KR	Jhalrapatan (5)	ED,EAg	Jowar, Maize	17	19	194	46	29	—	सारंगा खेड़ा
KR	Jhalrapatan (6)	EAg	Maize	2	27	93	99	14	—	श्योपुरा
KR	Jhalrapatan (6)	ED	Wheat, Jowar	17	36	76	157	19	—	सेमली
KR	Jhalrapatan (5)	EA	Maize	—	12	111	158	8	—	कालाकोट
KR	Jhalrapatan (9)	EAg	Jowar, Maize	—	42	505	143	37	—	रुन्डलाव
KR	Jhalrapatan (10)	EA	Jowar, Maize	38	59	471	184	31	—	तीनरवामा
KR	Jhalrapatan (12)	—	—	—	5	59	10	9	—	रामपुरिया
KR	Jhalrapatan (12)	EA	Jowar, Maize	—	67	538	103	49	—	बावड़ी खेड़ा कलां
KR	Jhalrapatan (15)	—	—	—	2	121	37	6	—	रानी तलाई
KR	Jhalrapatan (15)	ED,EAg	Wheat, Jowar	—	33	158	57	26	—	ढावली खुर्द
KR	Jhalrapatan (15)	ED,EAg	Wheat, Jowar	—	36	130	50	35	—	नल खाड़ी
KR	Jhalrapatan (17)	ED,EAg	Jowar, Maize	—	48	194	50	25	—	गडारी
KR	Jhalrapatan (14)	EAg	Jowar, Maize	—	48	235	38	25	—	पृथ्वा खेडी
KR	Jhalrapatan (14)	ED,EAg	Wheat, Jowar	67	22	244	70	51	—	श्यामपुरा
KR	Jhalrapatan (13)	—	Wheat, Jowar	—	13	125	25	19	—	सरावां
KR	Jhalrapatan (11)	EA	Jowar, Maize	49	25	123	75	13	—	नीतरी
KR	Jhalrapatan (14)	ED,EAg	Wheat, Jowar	—	37	304	62	35	—	मांडा
KR	Jhalrapatan (16)	ED,EAg	Wheat, Jowar	42	36	146	97	18	M(1)	नयापुरा
KR	Jhalrapatan (15)	EA	Wheat, Jowar	35	39	480	142	63	—	झूमकी
KR	Jhalrapatan (14)	EA	Wheat, Jowar	5	19	130	76	27	—	जगन्नाथपुरी
KR	Jhalrapatan (20)	EA	Wheat, Maize	—	47	266	112	28	—	बाली
KR	Jhalrapatan (16)	EA	Wheat, Jowar	3	163	300	131	50	N(1)M(1)T(4)	डोंडा
KR	Jhalrapatan (8)	EAg	Wheat, Jowar	—	42	395	131	46	—	ढावली कलां
KR	Jhalrapatan (9)	—	Wheat, Jowar	—	25	134	103	20	—	टोल खेड़ा
PR,KR	Jhalrapatan (14)	EA	Jowar, Wheat	—	56	185	42	45	T(2)	बीदा
PR,KR	Jhalrapatan (9)	EAg	Jowar, Wheat	—	55	381	135	58	—	बोरदा
PR,KR	Jhalrapatan (14)	EAg	Jowar	—	24	67	12	—	—	नाहरडी
KR	Jhalrapaian (16)	EA	Jowar	—	81	45	50	23	T(1)	दीत्या खेड़ी
PR,KR	Jhalrapatan (10)	EA	Jowar	—	122	117	22	10	M(1)	पिपलोद
KR	Jhalrapatan (15)	—	Wheat, Maize	113	7	74	20	30	—	जेनपुरा

Location Code No.	Name of Village	Total area of village (in hectares)	Total population and number of Households	AMENITIES (If not available within the village, a dash (—) has been shown in the column and the village where the facility is available has been given in the broad)					
				Educational	Medical	Drinking water (Potable)	Post & Telegraph	Day or Days of market/ hat, if any	Communication (Bus Stop, Railway Station, Water way)
1	2	3	4	5	6	7	8	9	10
26/2/163	Akwasa	232	280(48)	AC(1)	—(—5)	W,HP	—(5—10)	—(10+)	BS
26/2/164	Motya Doongri	124			Uninhabited		गैर-आबाद		
26/2/165	Kundwari	167	79(11)	—(—5)	—(—5)	W,N	—(—5)	—(10+)	—(—5)
26/2/166	Gadiya Kund	176	534(92)	P(1)	—(—5)	W	—(—5)	—(5—10)	—(—5)
26/2/167	Beelwa	432	320(56)	—(—5)	—(5—10)	W,TK	—(—5)	—(—5)	—(—5)
26/2/168	Kalyanpura	166	112(18)	—(—5)	—(—5)	W	—(—5)	—(5—10)	—(—5)
26/2/169	Jheetapura	225	449(74)	P(1)	—(—5)	W	—(—5)	—(5—10)	—(5—10)
26/2/170	Semli Noabad	201	105(15)	—(—5)	—(—5)	W	—(—5)	—(5—10)	—(5—10)
26/2/171	Mori	368	319(65)	—(—5)	—(—5)	W,TK	—(—5)	—(5—10)	—(5—10)
26/2/172	Joona Khera	235	1,430(246)	P(1)M(1)O(1) AC(1)	RP(1)	W,HP	PO	—(5—10)	—(5—10)
26/2/173	Iktasa	582	1,401(242)	P(1)M(1)	RP(1)	W	PO	—(—5)	BS
26/2/174	Isarpura	90	99(19)	—(—5)	—(—5)	W	—(—5)	—(—5)	—(—5)
26/2/175	Dabariya	84	176(33)	—(—5)	—(—5)	W,R	—(—5)	—(—5)	—(—5)
26/2/176	Dheengalya Kheri	100	187(34)	P(1)M(1)	—(—5)	W,R	—(—5)	—(—5)	—(—5)
26/2/177	Asnawar	1,119	3,423(616)	P(3)M(2)H(1) AC(1)O(1)	PHC(1)FPC(1) RP(3)CHW(1)	W,T	PTO, Phone	Tuesday	BS
26/2/178	Arnya	107			Uninhabited		गैर-आबाद		
26/2/179	Gaonri	179	658(109)	P(1)	—(—5)	W	—(—5)	—(—5)	—(—5)
26/2/180	Mehsar	353	400(59)	—(—5)	—(—5)	W	—(—5)	—(5—10)	(5—10)
26/2/181	Jatamari	110	76(12)	—(—5)	—(—5)	W,R	—(—5)	—(10+)	—(10+)
26/2/182	Dhanoda	416	485(75)	—(—5)	—(—5)	W	—(—5)	—(—5)	—(—5)
26/2/183	Barodiya	383	1,272(225)	P(1)M(1)	RP(2)	W	PO	—(10+)	—(—5)
26/2/184	Kherkhera	146	285(42)	AC(1)	—(—5)	W	—(10+)	—(—5)	—(—5)
26/2/185	Ananda	206	590(95)	P(1)	—(—5)	W	—(—5)	—(—5)	—(—5)
26/2/186	Talwariya	250	205(35)	—(—5)	—(—5)	W,TK	—(—5)	—(—5)	BS
26/2/187	Nayagaon Bhanpura	141	314(49)	—(—5)	—(5—10)	W	—(5—10)	—(—5)	—(—5)
26/2/188	Kherla	301	357(45)	AC(1)	—(—5)	W	—(—5)	—(—5)	—(—5)
26/2/189	Manpura	114	277(46)	—(—5)	—(—5)	W,R	—(—5)	—(—5)	—(—5)
26/2/190	Lawasal	298	552(92)	P(1)	—(5—10)	W,R	—(5—10)	—(5—10)	—(5—10)
26/2/191	Kenchani	137	464(82)	—(—5)	—(—5)	W,R	—(—5)	—(—5)	—(—5)
26/2/192	Mehandi	244	147(19)	—(—5)	—(—5)	W,R	—(—5)	—(—5)	—(5—10)
26/2/193	Gargach	190			Uninhabited		गैर-आबाद		

AVAILABLE and next to it, the distance of the nearest place from range, viz. —5 kms, 5—10 kms and 10+kms)				LAND USE (i. e. area under different types of land use in hectares rounded to the nearest unit)					REMARKS (including any place of religious, historical or archaeo-logical interest)	Name of Village
Appro-ach to village	Nearest town and distance (in km)	Power Supply	Staple food	Forest	Irri-gated	Unirri-gated (including fallow-land)	Culturable waste (including gauchar & groves)	Area not available for culti-vation		
11	12	13	14	15	16	17	18	19	20	2
KR	Jhalrapatan (16)	–	Wheat, Maize	88	8	87	48	1	—	अकवासा
—	Jhalrapatan (17)	—	—	58	3	47	14	2	—	मोत्या डूंगरी
KR	Jhalrapatan (16)	—	Wheat, Maize	99	4	50	10	4	—	कुण्डवारी
KR	Jhalrapatan (13)	EAg	Jowar, Maize	—	25	104	34	13	—	गादिया कुंड
KR	Jhalrapatan (15)	—	Maize, Jowar	208	19	119	67	19	—	बीलवा
KR	Jhalrapatan (12)	—	Maize, Jowar	—	12	121	29	4	—	कल्याणपुरा
KR	Jhalrapatan (19)	ED,EAg	Wheat, Jowar	—	20	150	46	9	—	झीतापुरा
KR	Jhalrapatan (19)	ED,EAg	Wheat, Jowar	124	5	52	16	4	—	सेमली नोआबाद
KR	Jhalrapatan (19)	ED,EAg	Wheat, Jowar	181	44	100	27	16	Hanuman Temple	गोड़ी
KR,PR	Jha'rapatan (17)	ED,EAg	Wheat, Jowar	—	79	104	39	13	M(2)T(4)	जूना खेड़ा
PR,KR	Jhalrapatan (13)	ED,EAg	Maize, Jowar	13	104	333	107	25	—	इकतासा
KR	Jhalrapatan (19)	—	Jowar, Maize	—	4	67	10	9	—	ईसरपुरा
KR	Jhalrapatan (20)	—	Jowar, Wheat	30	3	24	16	11	—	ढाबरिया
KR	Jhalrapatan (19)	—	Jowar, Maize	—	10	62	20	8	—	धीगल्या खेड़ी
PR,KR	Jhalrapatan (17)	EA	Wheat, Jowar	51	240	577	159	92	N(2)C(3)T(1) M(11)	अमनावर
—	Jhalrapatan (18)	—	—	—	15	71	15	6	—	अरन्या
KR	Jhalrapatan (21)	ED,EAg	Wheat, Jowar	—	51	108	10	10	T(1)	गांवडी
KR	Jhalrapatan (19)	ED,EAg	Wheat, Jowar	137	26	165	15	10	—	मेहसर
KR	Jhalrapatan (20)	—	Maize	29	5	47	20	9	—	जटामरी
KR	Jhalrapatan (31)	EA	Maize, Jowar	9	119	191	58	39	—	धनोदा
KR	Jhalrapatan (39)	EA	Maize, Jowar	147	161	15	39	21	N(2)M(2)T(1)	बड़ोदिया
KR	Jhalrapatan (35)	EA	Wheat, Maize	—	32	52	50	12	—	खेरखेड़ा
PR,KR	Jhalrapatan (32)	EA	Maize, Jowar	—	51	71	68	16	—	आनन्दा
PR,KR	Jhalrapatan (21)	ED,EAg	Jowar, Maize	72	22	48	70	38	—	तलवाड़िया
KR	Jhalrapatan (31)	EAg	Jowar, Maize	—	19	56	49	17	—	नयागांव भानपुरा
KR	Jhalrapatan (20)	—	Maize, Wheat	10	56	146	66	23	—	खेड़ला
KR	Jhalrapatan (20)	ED,EAg	Jowar, Maize	—	33	25	45	11	M(1)	मानपुरा
KR	Jhalrapatan (25)	ED,EAg	Jowar. Maize	76	20	60	47	25	—	लावासल
KR	Jhalrapatan (20)	—	Jowar, Wheat	—	19	81	21	16	—	केंचनी
KR	Jhalrapatan (21)	–	Jowar, Maize	69	28	76	58	13	—	मेहन्दी
—	Jhalrapatan (26)	—	—	170	—	14	1	5	—	गड़गच

Location Code No.	Name of Village	Total area of village (in hectares)	Total population and number of Households	AMENITIES (If not available within the village, a dash (—) has been shown in the column and the village where the facility is available has been given in the broad)					
				Educational	Medical	Drinking water (Potable)	Post & Telegraph	Day or Days of market/ hat, if any	Communication (Bus stop, Railway station, Water way)
1	2	3	4	5	6	7	8	9	10
26/2/194	Kans Kherli	690	262(41)	—(5—10)	—(—5)	W,N	—(5—10)	—(5—10)	—(5—10)
26/2/195	Ganeshpura	344	197(26)	P(1)	—(10+)	W	—(10+)	—(10+)	—(10+)
26/2/196	Gaupura	189	216(37)	—(—5)	—(10+)	W,N	—(10+)	—(10+)	—(10+)
26/2/197	Salki Doongri	648	281(40)	—(—5)	—(10+)	W	—(10+)	—(10+)	—(10+)
26/2/198	Gurha	612	211(28)	AC(1)	—(10+)	W	—(10+)	—(10+)	—(10+)
26/2/199	Baredi	632	198(34)	—(—5)	—(10+)	W,TK	—(10+)	—(10+)	—(10+)
26/2/200	Badiya Gordhanpura	643	569(102)	P(1)	—(5—10)	W,TK	—(5—10)	—(5—10)	—(5—10)
26/2/201	Tandi Sohanpura	280	718(132)	P(1)AC(1)	—(5—10)	W,C,N	—(5—10)	—(5—10)	—(5—10)
26/2/202	Nala	279	181(29)	—(—5)	—(10+)	W,N	—(10+)	—(10+)	—(10+)
26/2/203	Rangpatan	269	36(6)	—(—5)	—(10+)	W	—(10+)	—(10+)	—(10+)
26/2/204	Dhabli	185	393(60)	P(1)AC 1)	—(5—10)	W,C,N	—(5—10)	—(5—10)	—(5—10)
26/2/205	Peeplya Goojaran	276	286(41)	—(—5)	—(5—10)	W,N	—(5—10)	—(5—10)	—(5—10)
26/2/206	Gadiyamer	294	391(67)	—(—5)	—(5—10)	W	—(—5)	—(5—10)	—(—5)
26/2/207	Rooppura Baldiya	424	226(35)	—(—5)	—(5—10)	W,N	—(5—10)	—(5—10)	—(5—10)
26/2/208	Mankund	522			Uninhabited		गैर-आबाद		
26/2/209	Chothya Kheri	63	160(23)	—(—5)	—(5—10)	W	—(—5)	—(5—10)	—(—5)
26/2/210	Kanwarpura	420	401(68)	—(—5)	—(5—10)	W	—(—5)	—(5—10)	—(—5)
26/2/211	Khajoori Kalan	253	292(52)	—(—5)	—(5—10)	W	—(—5)	—(5—10)	—(—5)
26/2/212	Mohammadpura	145	219(39)	P(1)AC(1)	—(—5)	W	—(—5)	—(5—10)	—(—5)
26/2/213	Doongar Gaon	1,023	2,010(349)	P(1)	RP(1)	W	PO	—(5—10)	BS
26/2/214	Bheemli	189			Uninhabited		गैर-आबाद		
26/2/215	Tokri Baldeopura	268			Uninhabited		गैर-आबाद		
26/2/216	Semli Gokul	203	121(24)	—(—5)	RP(1)	W	—(—5)	—(10+)	—(—5)
26/2/217	Mala Tota	426	85(13)	—(—5)	—(—5)	W	—(—5)	—(10+)	—(—5)
26/2/218	Chokari	366	280(47)	—(5—10)	—(10+)	W	—(10+)	—(10+)	—(10+)
26/2/219	Semli	151	140(17)	—(—5)	—(—5)	W	—(10+)	—(—5)	—(10+)
26/2/220	Dhanoda	133	149(26)	—(—5)	—(5—10)	W	—(—5)	—(5—10)	—(5—10)
26/2/221	Nayagaon Bheelan	87	7(1)	—(—5)	—(5—10)	W	—(5—10)	—(5—10)	—(10+)
26/2/222	Ratanpura	81	68(9)	—(—5)	—(—5)	W,N	—(—5)	—(—5)	—(—5)
26/2/223	Deori	446	372(65)	P(1)AC(1)	—(—5)	W	PO	—(5—10)	—(5—10)
26/2/224	Pathariya	233	255(43)	—(—5)	—(5—10)	W,N	—(—5)	—(5—10)	—(—5)

ग्राम निर्देशिका

जन सुविधाये एव भूमि उपयोग

TEHSIL : 2. JHALRAPATAN

AVAILABLE and next to it, the distance of the nearest place from range, viz. — 5 kms. 5—10 kms and 10+kms)				LAND USE (i. e. area under different types of land use in hectares rounded to the nearest unit)					REMARKS (including any place of religious, historical or archaeo-logical interest)	Name of Village
Approach to village	Nearest town and distance (in km)	Power Supply	Staple food	Forest	Irrigated	Unirrigated (including fallow-land)	Culturable waste (including gaucher & groves)	Area not available for cultivation		
11	12	13	14	15	16	17	18	19	20	2
KR	Jhalrapatan (20)	—	Maize, Wheat	1	13	15	49	612	—	काम खेड़ली
KR	Jhalrapatan (31)	—	Jowar, Maize	239	17	18	62	8	—	गणेशपुरा
KR	Jhalrapatan (21)	—	Jowar, Maize	151	13	17	4	4	—	गऊपुरा
KR	Jhalrapatan (31)	—	Jowar, Maize	448	21	67	94	18	—	मालकी डूगरी
KR	Jhalrapatan (29)	—	Jowar, Maize	471	16	57	51	17	—	गुढा
KR	Jhalrapatan (29)	—	Jowar, Maize	--	12	68	66	536	—	बरेडी
KR	Jhalrapatan (26)	—	Jowar, Maize	378	3	127	10	125	Kala Devi Temple	बाडया गोर्धनपुरा
KR	Jhalrapatan (25)	—	Jowar, Maize	93	6	110	39	32	—	टांडी सोहनपुरा
KR	Jhalrapatan (28)	—	Jowar, Maize	76	3	40	110	50	—	नाला
KR	Jhalrapatan (27)	—	Jowar, Maize	109	1	35	34	90	—	रंगपाटन
KR	Jhalrapatan (22)	ED,EAg	Jowar, Maize	—	32	81	42	30	—	ढावली
KR	Jhalrapatan (25)	EAg,EO	Jowar, Maize	—	17	83	164	12	—	पीपल्या गूजरान
KR	Jhalrapatan (25)	EAg	Jowar, Maize	93	17	97	83	4	—	गादियामेर
KR	Jhalrapatan (27)	—	Jowar, Maize	260	8	40	105	11	—	रूपपुरा बालदिया
—	Jhalrapatan (30)	—	—	484	7	7	8	16	—	मानकुण्ड
KR	Jhalrapatan (27)	—	Jowar, Maize	17	3	24	18	1	—	चोथ्या खेड़ी
KR	Jhalrapatan (26)	EAg	Jowar, Maize	228	35	68	81	8	—	कंवरपुरा
KR	Jhalrapatan (28)	ED,EAg	Jowar, Maize	79	24	88	52	10	—	खजूरी कलां
KR	Jhalrapatan (24)	ED,EAg	Wheat, Jowar	24	16	56	45	4	Hanumanji Temple	मोहम्मदपुरा
PR,KR	Jhalrapatan (26)	EA	Wheat, Jowar	260	97	360	223	83	N(1) Shivalya Temple	डूंगर गांव
—	Jhalrapatan (30)	—	—	84	39	34	16	16	—	भीमली
—	Jhalrapatan (30)	—	—	129	2	112	16	9	—	टोकड़ी बलदेवपुरा
KR	Jhalrapatan (28)	—	Jowar, Wheat	102	4	72	12	13	—	सेमली गोकुल
KR	Jhalrapatan (29)	—	Wheat, Jowar	293	13	99	9	12	—	माला टोटा
KR	Jhalrapatan (38)	—	Jowar, Maize	233	24	89	10	10	—	चोकड़ी
KR	Jhalrapatan (31)	—	Jowar, Maize	63	10	49	22	7	—	सेमली
PR,KR	Jhalrapatan (40)	—	Jowar, Maize	64	13	37	16	3	—	धानोदा
KR	Jhalrapatan (33)	—	Jowar, Maize	—	8	70	4	5	—	नयागाव भीलान
PR,KR	Jhalrapatan (38)	—	Jowar, Maize	18	19	30	9	5	—	रतनपुरा
KR	Jhalrapatan (42)	—	Jowar, Maize	92	23	191	77	63	—	देवरी
KR	Jhalrapatan (31)	—	Jowar, Maize	143	14	35	30	11	—	पथरिया

Location Code No	Name of Village	Total area of village (in hectares)	Total population and number of Households	AMENITIES (If not available within the village, a dash (—) has been shown in the column and the village where the facility is available has been given in the broad)					
				Educational	Medical	Drinking water (Potable)	Post & Telegraph	Day or Days of market/ hat, if any	Communication (Bus Stop, Railway Station, Water way)
1	2	3	4	5	6	7	8	9	10
26/2/225	Pathari	190	34(7)	—(—5)	—(—5)	W,N	—(—5)	—(—5)	—(—5)
26/2/226	Brijpura	248	118(17)	—(—5)	—(5—10)	W,N	—(—5)	—(5—10)	—(5—10)
26/2/227	Kishanpura @ Bara	315	145(18)	—(5—10)	—(5—10)	W,N	—(—5)	—(5—10)	—(5—10)
26/2/228	Haripura	150			Uninhabited		गैर-आबाद		
26/2/229	Jhoomki	105	142(22)	P(1)AC(1)	—(—5)	W,N	PO	—(—5)	—(—5)
26/2/230	Bagwara	145	166(23)	—(—5)	—(—5)	W	—(—5)	—(—5)	—(—5)
26/2/231	Bar Kheri	125	248(41)	—(5—10)	—(5—10)	W,N	—(5—10)	—(5—10)	—(5—10)
26/2/232	Manpura	244			Uninhabited		गैर-आबाद		
26/2/233	Semli Kalan	453	156(25)	—(—5)	—(—5)	W	—(5)	—(10+)	—(—5)
26/2/234	Padalya Kulmiyan	253	990(147)	P(1)M(1)	RP(1)	W	PO	—(5—10)	BS
26/2/235	Wajindpura	162	119(19)	—(—5)	—(10+)	W	—(5—10)	—(10+)	—(5—10)
26/2/236	Deoli	446	239(28)	—(5—10)	—(5—10)	W	—(5—10)	—(10+)	—(5—10)
26/2/237	Govindpura	513	183(28)	—(—5)	—(—5)	W	PO	—(5—10)	—(—5)
26/2/238	Reejoda	504	14(2)	—(—5)	—(—5)	W	—(—5)	—(—5)	BS
26/2/239	Bor Kheri	148	393(67)	—(—5)	—(—5)	W	—(—5)	—(—5)	BS
26/2/240	Peepalya Talab	79	499(81)	P(1)	—(—5)	W	—(—5)	—(—5)	—(—5)
26/2/241	Reechhwa	930	1,916(341)	P(1)M(1)	H(1)D(1)	W,R,TK	PO	—(—5)	BS
26/2/242	Deewri	432	490(80)	P(1)	—(—5)	W	—(—5)	—(—5)	—(—5)
26/2/243	Rajpura	223	122(17)	—(—5)	—(—5)	W	—(—5)	—(—5)	—(—5)
26/2/244	Prahladpura	201	298(50)	—(—5)	—(—5)	W	—(—5)	—(—5)	—(—5)
26/2/245	Nasirabad	763	1,071(180)	P(1)	—(—5)	W	PO	Wednesday	BS
26/2/246	Haripura	388	315(58)	AC(1)	PHS(1)	W	—(—5)	—(—5)	BS
26/2/247	Napanya Goojaran	250	413(80)	P(1)	—(—5)	W	—(—5)	—(—5)	—(—5)
26/2/248	Gara Gaon	144	316(50)	P(1)	—(—5)	W	—(—5)	—(—5)	—(—5)
26/2/249	Koli	167	172(30)	—(—5)	—(5—10)	W	—(5—10)	—(5—10)	—(—5)
26/2/250	Kishanpura	161	242(39)	—(—5)	—(5—10)	W	—(5—10)	—(10+)	—(—5)
26/2/251	Bhaupura	144	188(34)	—(—5)	—(5—10)	W	—(—5)	—(10+)	—(—5)
26/2/252	Deenya Kheri	178	279(44)	—(—5)	D(1)	W	—(5—10)	—(5—10)	—(—5)
26/2/253	Rajpura	102	350(61)	—(—5)	—(5—10)	W	—(—5)	—(5—10)	—(5—10)
26/2/254	Pandki	105	38(4)	—(—5)	—(5—10)	W	—(—5)	—(5—10)	—(5—10)
26/2/255	Dudhaliya	283	526(93)	P(1)	—(—5)	W	—(—5)	—(5—10)	—(—5)
26/2/256	Ramniwas	146	122(19)	—(—5)	D(1)	W	—(—5)	—(—5)	—(—5)
26/2/257	Gadari	181	106(17)	—(—5)	—(—5)	R,N	—(—5)	—(—5)	—(—5)
26/2/258	Parthipura	52	103(11)	—(—5)	—(5—10)	W	—(5—10)	—(5—10)	—(—5)

AVAILABLE and next to it, the distance of the nearest place from range, viz. —5 kms, 5—10 kms and 10+kms)				LAND USE (i. e. area under different types of land use in hectares rounded to the nearest unit)					REMARKS (including any place of religious, historical, or archaeo-logical interest)	Name of Village
Approach to village	Nearest Town and distance (in km)	Power Supply	Staple food	Forest	Irrigated	Unirrigated (including fallow-land)	Culturable waste (including gauchar & groves)	Area not available for cultivation		
11	12	13	14	15	16	17	18	19	20	2
KR	Jhalrapatan (32)	—	Jowar, Maize	125	4	38	15	8	—	पथरी
KR	Jhalrapatan (33)	—	Jowar, Maize	—	12	10	12	214	—	बृजपुरा
KR	Jhalrapatan (35)	—	Jowar, Maize	262	11	32	5	5	—	किशनपुरा उर्फ बारा
—	Jhalrapatan (32)	—	—	—	17	105	20	8	—	हरिपुरा
KR	Jhalrapatan (26)	ED	Jowar, Maize	28	15	36	17	9	—	झूमकी
KR	Jhalrapatan (31)	ED	Jowar, Maize	27	12	56	41	9	—	बगवाड़ा
KR	Jhalrapatan (35)	ED	Jowar, Maize	35	8	58	17	7	—	बर खेड़ी
—	Jhalrapatan (32)	—	—	143	7	48	41	5	—	मानपुरा
KR	Jhalrapatan (33)	—	Wheat, Barley	167	51	138	84	13	—	मेमली कलां
PR,KR	Jhalrapatan (30)	EA	Wheat, Barley	16	19	108	63	47	M(1)T(2)	पाडल्या कुलमियान
KR	Jhalrapatan (33)	EA	Wheat, Jowar	71	5	65	18	3	—	वाजिन्दपुरा
KR	Jhalrapatan (30)	—	Wheat, Jowar	264	92	90	—	—	—	देवली
KR	Jhalrapatan (17)	—	Jowar, Maize	266	12	147	70	18	—	गोविन्दपुरा
PR,KR	Jhalrapatan (15)	—	Jowar, Maize	382	21	65	15	21	—	रीजोदा
PR,KR	Jhalrapatan (16)	—	Jowar, Maize	—	10	89	36	13	—	बोर खेड़ी
KR	Jhalrapatan (15)	—	Jowar, Maize	—	13	48	14	4	—	पीपल्या तालाब
PR,KR	Jhalrapatan (13)	EA	Jowar, Maize	340	43	352	131	84	M(2)T(1)	रीछवा
PR,KR	Jhalrapatan (14)	EAg	Jowar, Maize	102	33	176	77	44	Shiv Temple	दीवड़ी
KR	Jhalrapatan (15)	—	Jowar, Maize	—	5	167	23	28	—	राजपुरा
KR	Jhalrapatan (16)	—	Jowar, Maize	—	3	124	39	35	—	प्रहल दपुरा
PR,KR	Jhalrapatan (18)	ED,EAg	Jowar, Maize	—	114	394	172	83	N(1)M(1)	नसीराबाद
PR,KR	Jhalrapatan (18)	ED,EAg	Jowar, Maize	—	89	199	63	37	M(2)T(1)	हरिपुरा
KR	Jhalrapatan (25)	ED,EAg	Jowar, Maize	—	23	122	95	70	—	नयान्या गुजरान
KR	Jhalrapatan (20)	ED,EAg	Maize, Jowar	—	13	71	51	9	—	गाड़ा गाव
KR	Jhalrapatan (18)	ED,EAg	Jowar, Maize	—	34	85	40	8	M(1)	कोली
KR	Jhalrapatan (28)	EA	Wheat, Jowar	—	25	122	9	5	—	किशनपुरा
KR	Jhalrapatan (26)	ED,EAg	Wheat, Jowar	—	14	92	32	6	—	भाऊपुरा
KR	Jhalrapatan (28)	ED,EAg	Wheat, Jowar	—	28	117	31	2	—	दीन्या खेड़ी
KR	Jhalrapatan (28)	ED,EAg	Wheat, Jowar	—	7	65	30	—	—	राजपुरा
KR	Jhalrapatan (26)	—	Wheat, Jowar	—	4	66	30	5	—	पांडकी
KR	Jhalrapatan (32)	ED,EAg	Wheat, Jowar	29	25	134	69	26	—	दुधालिया
KR	Jhalrapatan (28)	—	Maize, Wheat	9	15	84	25	13	—	रामनिवास
KR	Jhalrapatan (30)	—	Wheat, Bajra	—	21	119	30	11	—	गडारी
KR	Jhalrapatan (33)	—	Jowar, Maize	—	13	19	14	6	—	परथीपुरा

Location Code No.	Name of Village	Total area of village (in hectares)	Total population and number of Households	AMENITIES (If not available within the village, a dash (—) has been shown in the column and the village where the facility is available has been given in the broad					
				Educational	Medical	Drinking water (Potable)	Post & Telegraph	Day or Days of market/ hat, if any	Communi-cation (Bus Stop, Railway Station, Water way
1	2	3	4	5	6	7	8	9	10
26/2/259	Melki	124	355(56)	—(—5)	—(—5)	W,R	—(5—10)	—(—5)	—(—5)
26/2/260	Beer Khanga	191	114(18)	—(—5)	—(—5)	W,R	—(—5)	—(—5)	—(—5)
26/2/261	Raghnathpura	71	280(42)	—(—5)	—(5—10)	W	—(—5)	—(5—10)	—(—5)
26/2/262	Tekali	119	252(39)	—(—5)	—(—5)	W	—(—5)	—(—5)	BS
26/2/263	Amarpura Kalan	253	302(52)	P(1)	—(5—10)	W	—(5—10)	—(5—10)	—(5—10)
26/2/264	Jheekariya	357	451(68)	—(—5)	—(—5)	W	—(—5)	—(—5)	—(—5)
26/2/265	Semal Khera	312	205(34)	—(5—10)	—(5—10)	W	—(5—10)	—(10+)	—(5—10)
26/2/266	Sewanya Kalan	318			Uninhabited		गैर-आबाद		
26/2/267	Tekala	367	311(51)	—(—5)	—(5—10)	W	—(5—10)	—(5—10)	—(5—10)
26/2/268	Haripura @ Jhataliya	198	66(10)	—(—5)	—(5—10)	W	—(5—10)	—(5—10)	—(5—10)
26/2/269	Mordi	138			Uninhabited		गैर-आबाद		
26/2/270	Amarpura Khurd	42	152(24)	—(—5)	—(5—10)	W	—(5—10)	—(5—10)	—(5—10)
26/2/271	Gordhanpura	75	51(9)	—(—5)	—(5—10)	W	—(—5)	—(5—10)	—(—5)
26/2/272	Gurad Khera	708	655(115)	P(1)	—(5—10)	W,HP,R	PO	—(5—10)	—(—5)
26/2/273	Shivpura	204	291(38)	—(—5)	—(—5)	W,R	—(—5)	—(—5)	—(—5)
26/2/274	Bans Kheri	67	246(38)	—(—5)	—(—5)	W,R	—(—5)	—(—5)	—(—5)
26/2/275	Padalya Goojaran	46	31(3)	—(—5)	—(—5)	W,R	—(—5)	—(—5)	—(—5)
26/2/276	Ratlai	899	3,561(622)	P(1)M(1)H(1)	D(1)H(2) PHS(1)	W	PTO,Phone	Friday	BS
26/2/277	Gopalpura	181	124(18)	—(—5)	—(—5)	W	—(—5)	—(—5)	—(—5)
26/2/278	Reejon	363	646(119)	P(1)M(1)	PHS(1)	W,HP	PO	—(—5)	—(—5)
26/2/279	Deo Doongri	195	485(75)	P(1)	—(—5)	HP	PO	—(—5)	—(—5)
26/2/280	Lalya Kheri	113	211(33)	—(—5)	—(—5)	W	—(5—10)	—(—5)	—(—5)
26/2/281	Soori	273	275(42)	—(—5)	—(—5)	W	—(—5)	—(—5)	—(—5)
26/2/282	Lakshmipura	111	224(32)	—(—5)	—(—5)	W	—(—5)	—(—5)	—(—5)
26/2/283	Barbar	442	879(137)	P(1)	—(—5)	W	—(—5)	—(—5)	BS
26/2/284	Titotiya	246	294(45)	—(—5)	—(—5)	W	—(—5)	—(—5)	BS
26/2/285	Salawad	446	881(164)	P(1)M(1)H(1)	D(1)	W	PO	—(5—10)	BS
26/2/286	Kotra Kunj	90	133(22)	—(—5)	—(—5)	W,R	—(—5)	—(—5)	—(—5)
26/2/287	Khatkar	181	326(52)	—(—5)	—(—5)	W,R	—(—5)	—(—5)	—(—5)
26/2/288	Ukhli	355	562(92)	P(1)	—(—5)	W	—(—5)	—(—5)	BS

AVAILABLE (and next to it, the distance of the nearest place from range, viz. —5 kms, 5—10 kms and 10+kms)				LAND USE (i. e. area under different types of land use in hectares rounded to the nearest unit)					REMARKS (including any place of religious, historical or archaeo-logical interest)	Name of Village
Appro-ach to village	Nearest Town and distance (in km)	Power Supply	Staple food	Forest	Irri-gated	Unirri-gated (including fallow-land)	Culturable waste (including gauchar & groves)	Area not available for culti-vation		
11	12	13	14	15	16	17	18	19	20	2
KR	Jhalrapatan (34)	—	Jowar, Maize	—	24	56	44	—	—	मेलकी
KR	Jhalrapatan (36)	—	Jowar, Maize	87	5	41	41	17	—	वीर खगा
KR	Jhalrapatan (34)	—	Maize, Jowar	—	22	27	18	4	—	रघुनाथपुरा
KR	Jhalrapatan (35)	—	Maize, Jowar	24	21	36	26	12	—	टेकली
PR,KR	Jhalrapatan (35)	—	Jowar, Maize	146	29	49	22	7	—	अमरपुरा कला
PR,KR	Jhalrapatan (33)	—	Jowar, Maize	247	7	74	13	16	—	झीकड़िया
PR,KR	Jhalrapatan (39)	—	Jowar, Maize	239	21	48	1	3	—	सेमल खेड़ा
—	Jhalrapatan (39)	—	—	318	—	—	—	—	—	सेवन्या कलां
PR,KR	Jhalrapatan (37)	—	Jowar, Maize	238	42	42	32	13	—	टेकला
KR,PR	Jhalrapatan (38)	—	Jowar, Maize	125	8	33	21	11	—	हरिपुरा उर्फ झटालिया
—	Jhalrapatan (35)	—	—	107	—	18	8	5	—	मोरडी
KR,PR	Jhalrapatan (37)	—	Jowar, Maize	3	15	9	8	7	—	अमरपुरा खुर्द
KR	Jhalrapatan (34)	—	Maize, Jowar	40	7	17	11	—	—	गोरधनपुरा
KR	Jhalrapatan (35)	—	Maize, Wheat	402	57	119	107	23	M(1) Bajrang Bali Temple	गुराड़ खेड़ा
KR	Jhalrapatan (30)	—	Jowar, Maize	65	30	53	47	9	—	शिवपुरा
KR	Jhalrapatan (21)	—	Maize, Jowar	—	16	20	25	6	—	बांस खेड़ी
KR,PR	Jhalrapatan (28)	—	Maize, Jowar	—	15	12	16	3	—	पाड़ल्या गूजरान
PR,KR	Jhalrapatan (34)	EA	Wheat, Jowar	220	105	385	117	72	—	रटलाई
KR	Jhalrapatan (27)	EA	Maize	70	26	85	—	—	N(3)M(7)	गोपालपुरा
KR	Jhalrapatan (33)	EA	Wheat, Maize	112	68	99	48	36	—	रीजोन
KR	Jhalrapatan (33)	EA	Maize	39	32	82	16	26	—	देव डूंगरी
KR	Jhalrapatan (30)	EA	Maize	—	28	69	16	—	—	लाल्या खेड़ी
KR	Jhalrapatan (26)	EA,EAg	Jowar, Maize	—	9	189	64	11	—	सूरी
PR,KR	Jhalrapatan (25)	—	Jowar, Maize	—	6	66	31	8	—	लक्ष्मीपुरा
PR,KR	Jhalrapatan (19)	ED,EAg	Jowar, Maize	—	78	188	144	32	N(1)M(2) Shiv Temple	दड़झड़
PR,KR	Jhalrapatan (20)	ED,EAg	Jowar, Maize	—	37	137	60	12	—	टीटोडिया
PR.KR	Jhalrapatan (25)	EA	Jowar, Maize	—	53	257	106	30	N(6)M(2) RamdevTemple	सलावद
KR	Jhalrapatan (27)	EA	Jowar, Maize	—	14	35	14	27	—	कोटड़ा कुंज
KR	Jhalrapatan (28)	ED,EAg	Jowar, Maize	—	27	85	50	19	RamdevTemple	खटकड़
KR,PR	Jhalrapatan (26)	EA	Jowar, Maize	—	64	200	67	24	Tajaji Temple	उखली

Location Code No.	Name of Village	Total area of village (in hectares)	Total population and number of households	AMENITIES (If not available within the village, a dash (—) has been shown in the column and the village where the facility is available has been given in the broad					
				Educational	Medical	Drinking water (Potable)	Post & Telegraph	Day or Days of market/ hat, if any	Communi-cation (Bus Stop, Railway Station, Water way)
1	2	3	4	5	6	7	8	9	10
26/2/289	Ganeshpura	171	262(39)	—(—5)	—(5—10)	W	—(5—10)	—(5—10)	—(—5)
26/2/290	Bhojya Kheri	85			Uninhabited		गैर-आबाद		
26/2/291	Jheetapura	226	379(62)	—(—5)	—(—5)	W	—(5—10)	—(—5)	—(—5)
26/2/292	Motipura	209	359(55)	AC(1)	—(5—10)	W	—(5—10)	—(—5)	—(5—10)
26/2/293	Ratya Doongri	226	643(104)	—(—5)	—(—5)	W	—(5—10)	—(—5)	—(—5)
26/2/294	Brahmpura	239	305(48)	—(—5)	—(—5)	W	—(5—10)	—(—5)	—(—5)
26/2/295	Koli	483	522(65)	—(—5)	—(5—10)	W	—(—5)	—(5—10)	—(5—10)
26/2/296	Sawalpura	181	199(32)	—(—5)	—(—5)	W	—(—5)	—(—5)	—(—5)
26/2/297	Kheriya	475	1,009(158)	P(1)AC(1)	—(—5)	W	—(—5)	—(—5)	—(—5)
26/2/298	Motipura	104	73(9)	AC(1)	—(—5)	W	—(5—10)	—(—5)	—(—5)
26/2/299	Dharli	478	252(45)	—(—5)	—(10+)	W,R	—(—5)	—(10+)	—(—5)
26/2/300	Kaiya Kheri	179	161(25)	—(—5)	—(10+)	W	—(10+)	—(10+)	—(10+)
26/2/301	Gopalpura @ Guradiya	133	120(20)	—(—5)	—(10+)	W,N	—(10+)	—(10+)	—(10+)
26/2/302	Neem Khera	251	121(23)	—(—5)	—(10+)	W	—(10+)	—(10+)	—(10+)
26/2/303	Lalpura	156	101(18)	—(—5)	—(10+)	W	—(10+)	—(10+)	—(10+)
26/2/304	Madanpura	387	55(11)	—(—5)	—(10+)	W	—(10+)	—(10+)	—(10+)
26/2/305	Haripura	100	259(49)	P(1)AC(1)	—(10+)	W,N	—(10+)	—(10+)	—(10+)
26/2/306	Shyopura @ Kherli	133	280(47)	—(—5)	—(10+)	W,N	—(10+)	—(10+)	—(10+)
26/2/307	Gordhanpura @ Nayagaon	56	7(1)	—(—5)	—(10+)	W	—(10+)	—(10+)	—(10+)
26/2/308	Girdharpura	94	142(27)	AC(1)	—(10+)	W	—(10+)	—(10+)	—(10+)
26/2/309	Tokri	181	42(7)	—(—5)	—(10+)	W	—(10+)	—(10+)	—(10+)
26/2/310	Panch Peepalya	434			Uninhabited		गैर-आबाद		
26/2/311	Peepalya Nagga	415	620(114)	P(1)	—(5—10)	W,R	—(5—10)	—(5—10)	—(5—10)
26/2/312	Rajpura	71	96(13)	—(—5)	—(5—10)	W	—(5—10)	—(5—10)	—(5—10)
26/2/313	Sakatpura	41			Uninhabited		गैर-आबाद		
26/2/314	Char Doongri	191	231(45)	—(—5)	—(5—10)	W	—(10+)	—(10+)	—(10+)
26/2/315	Garwara	540	701(128)	P(1)M(1)	H(1)	W	PO	—(5—10)	—(5—10)
26/2/316	Moru Kheri	181	184(28)	—(—5)	—(5—10)	W,R	—(5—10)	—(5—10)	—(5—10)
26/2/317	Punya Kheri	259	386(73)	—(—5)	—(—5)	W	—(—5)	—(—5)	—(—5)
26/2/318	Molakya Kalan	639	770(140)	P(1)	—(5—10)	W	PO	—(5—10)	—(—5)
26/2/319	Molakya Khurd	158	295(53)	P(1)M(1)	—(5—10)	W	PO	—(5—10)	BS
26/2/320	Jheejhaniya	203	489(79)	P(1)	—(—5)	W	—(—5)	—(5—10)	BS

AVAILABLE and next to it, the distance of the nearest place from range, viz.—5 kms, 5—10 kms and 10+kms)				LAND USE (i. e. area under different types of land use in hectares rounded to the nearest unit)					REMARKS (including any place of religious, historical or archaeo-logical interest)	Name o Village
Appro-ach to village	Nearest Town and distance (in km)	Power Supply	Staple food	Forest	Irri-gated	Unirri-gated (including fallow-land)	Culturable waste (including gauchar & groves)	Area not available for culti-vation		
11	12	13	14	15	16	17	18	19	20	2
KR	Jhalrapatan (30)	EA	Jowar, Maize	—	27	90	45	9	—	गणेशपुरा
—	Jhalrapatan (30)	—	—	—	5	68	12	—	—	भोज्या खेड़ी
KR	Jhalrapatan (30)	EA	Maize	—	26	138	57	5	—	झीतापुरा
KR	Jhalrapatan (34)	—	Maize, Jowar	76	14	51	34	34	—	मोतीपुरा
KR	Jhalrapatan (27)	EA	Maize	4	54	157	11	—	—	रात्या डूंगरी
KR	Jhalrapatan (27)	EA	Maize	132	22	79	6	—	—	ब्रह्मपुरा
KR	Jhalrapatan (29)	ED,EAg	Jowar, Maize	100	39	133	105	106	—	कोली
KR	Jhalrapatan (30)	ED	Jowar, Maize	42	15	64	43	17	—	सावलपुरा
KR	Jhalrapatan (26)	ED,EAg	Jowar, Maize	23	89	141	116	106	—	खेरिया
KR	Jhalrapatan (26)	EA	Maize	—	24	72	8	—	—	मोतीपुरा
KR	Jhalrapatan (37)	—	Maize, Jowar	262	32	44	126	14	—	धारली
KR	Jhalrapatan (51)	—	Maize, Jowar	17	18	36	53	55	—	काल्या खेड़ी
KR	Jhalrapatan (51)	—	Maize, Jowar	47	10	35	33	8	—	गोपालपुरा उर्फ गुराडिया
KR	Jhalrapatan (48)	—	Maize, Jowar	168	8	19	45	11	—	नीम खेड़ा
KR	Jhalrapatan (49)	—	Maize	35	4	50	55	12	—	लालपुरा
KR	Jhalrapatan (50)	—	Maize, Jowar	273	10	9	36	59	—	मदनपुरा
KR	Jhalrapatan (50)	—	Maize, Jowar	37	13	3	14	33	—	हरिपुरा
KR	Jhalrapatan (50)	—	Maize, Jowar	—	12	30	72	19	—	श्योपुरा उर्फ खेड़ली
KR	Jhalrapatan (51)	—	Maize	—	7	28	12	9	—	गोरधनपुरा उर्फ नयागांव
KR	Jhalrapatan (51)	—	Maize, Jowar	3	11	16	30	34	—	गिरधरपुरा
KR	Jhalrapatan (51)	—	Maize, Jowar	15	3	60	46	57	—	टोकड़ी
—	Jhalrapatan (50)	—	—	125	4	48	25	232	—	पच पीपल्या
KR	Jhalrapatan (36)	—	Maize, Jowar	—	28	125	92	170	—	पीपल्या नग्गा
KR	Jhalrapatan (31)	—	Jowar, Maize	17	8	26	15	5	—	राजपुरा
—	Jhalrapatan (45)	—	—	—	8	18	8	7	—	सकतपुरा
KR	Jhalrapatan (45)	ED	Maize, Jowar	—	17	84	40	50	—	चार डूंगरी
KR	Jhalrapatan (40)	ED,EAg	Jowar, Maize	196	40	68	182	54	Narsinghji's Temple	गरवाड़ा
KR	Jhalrapatan (43)	ED,EAg	Jowar, Maize	24	28	38	60	31	—	मोरु खेड़ी
PR,KR	Jhalrapatan (31)	ED,EAg	Jowar, Maize	24	28	133	62	12	—	पुन्या खेड़ी
KR	Jhalrapatan (30)	EAg	Jowar, Maize	178	82	210	133	36	Ram Temple	मोलक्या कलां
PR,KR	Jhalrapatan (29)	ED,EAg	Jowar, Maize	—	28	74	45	11	Narsinghji's Temple	मोलक्या खुर्द
PR,KR	Jhalrapatan (29)	EA	Jowar, Maize	—	34	96	54	19	Hanumanji's Temple	झीझनिया

Location Code No.	Name of Village	Total area of village (in hectares)	Total population and number of Households	AMENITIES (If not available within the village, a dash (—) has been shown in the column and the village where the facility is available has been given in the broad					
				Educational	Medical	Drinking water (Potable)	Post & Telegraph	Day or Days of market/ hat, if any	Communication (Bus Stop, Railway Station, Water way)
1	2	3	4	5	6	7	8	9	10
26/2/321	Haripura	27	133(24)	AC(1)	—(5—10)	W	—(5—10)	—(5—10)	—(—5)
26/2/322	Jagpura	129	411(73)	—(—5)	—(—5)	W	—(—5)	—(5—10)	—(—5)
26/2/323	Narsinghpura	52			Uninhabited		गैर-आबाद		
26/2/324	Bhumari	215	380(57)	—(—5)	—(-5)	W,R,N	—(—5)	—(—5)	—(—5)
26/2/325	Bhumara	536	700(122)	P(1)	—(—5)	W,R,N	—(—5)	—(—5)	—(—5)
26/2/326	Motipura	165	91(15)	AC(1)	—(5—10)	W	—(10+)	—(10+)	—(5—10)
26/2/327	Napaniya Dalla	278	207(30)	P(1)	—(—5)	W,N	—(—5)	—(5—10)	—(5—10)
26/2/328	Ummedpura	139	395(73)	—(—5)	—(5—10)	W	—(—5)	—(5—10)	—(—5)
26/2/329	Shivpura	178	251(41)	—(—5)	—(—5)	W,N	—(—5)	—(5—10)	—(—5)
26/2/330	Deonagar	322	784(137)	P(1)	—(—5)	W,N	PO	—(5—10)	—(—5)
26/2/331	Khachrod	238	396(64)	P(1)	—(5—10)	W,N	—(5—10)	—(5—10)	—(5—10)
26/2/332	Kotra Ghata	197	140(58)	—(5—10)	—(5—10)	W,R,N	—(5—10)	—(5—10)	—(5—10)
26/2/333	Lalya Kheri	93			Uninhabited		गैर-आबाद		
26/2/334	Karal Gaon	603	1,056(181)	P(1)	—(—5)		PO	—(—5)	—(—5)
26/2/335	Dantiya	294	532(86)	P(1)	—(—5)	W	—(—5)	—(—5)	—(—5)
26/2/336	Rampuriya	92	207(36)	—(—5)	—(—5)	W	—(—5)	—(—5)	—(—5)
26/2/337	Deori	131	102(17)	P(1)AC(1)	—(—5)	W,R,N	PO	—(—5)	—(—5)
26/2/338	Ganeshpura	267	134(22)	—(—5)	—(5—10)	W,R,C	—(5—10)	—(5—10)	—(5—10)
26/2/339	Kushalpura	851	1,005(186)	P(1)	—(5—10)	W,TK,R,N	PO	—(5—10)	—(5—10)
26/2/340	Shripura	135	11(1)	—(—5)	—(10+)	W	—(10+)	—(10+)	—(10+)
26/2/341	Baori Khera	175	183(29)	AC(1)	—(10+)	W	—(10+)	—(10+)	—(10+)
26/2/342	Vijaipura	129	25(5)	—(—5)	—(10+)	W	—(10+)	—(10+)	—(10+)
26/2/343	Naya Khera	101	56(11)	—(—5)	—(10+)	W,N	—(10+)	—(10+)	—(10+)
26/2/344	Lalpuri	55	53(7)	—(—5)	—(10+)	W,N	—(10+)	—(10+)	—(10+)
26/2/345	Anandpura	95	48(8)	AC(1)	—(10+)	W,N	—(10+)	—(10+)	—(10+)
26/2/346	Govindpura	165	128(18)	—(5—10)	—(10+)	W	PO	—(10+)	—(10+)
26/2/347	Haripura @ Leora	158			Uninhabited		गैर-आबाद		
26/2/348	Nahardi Kalan	222	142(25)	—(—5)	—(10+)	W	—(10+)	—(10+)	—(10+)
26/2/349	Nahrdi Khurd	111	96(22)	—(—5)	—(10+)	W	—(10+)	—(10+)	—(10+)
26/2/350	Agariya	422	425(76)	P(3)	—(10+)	W	PO	—(10+)	—(10+)

AVAILABLE and next to it, the distance of the nearest place from range, viz. —5 kms 5,—10 kms and 10+kms)				LAND USE (i.e. area under different types of land use in hectares rounded to the nearest unit)					REMARKS (including any place of religious, historical or archaeo-logical interest)	Name of Village
Approach to village	Nearest town and distance (in km)	Power Supply	Staple food	Forest	Irrigated	Unirrigated (including fallow-land)	Culturable waste (including gauchar & groves)	Area not available for cultivation		
11	12	13	14	15	16	17	18	19	20	2
KR	Jhalrapatan (28)	—	Jowar, Maize	—	12	7	3	5	—	हरिपुरा
KR	Jhalrapatan (28)	EA	Jowar, Maize	—	32	53	35	9	Durga Mata Temple	जगपरा
—	Jhalrapatan (30)	—	—	—	—	48	3	1	—	नरसिहपुरा
KR	Jhalrapatan (23)	—	Jowar, Maize	—	18	87	81	29	—	भूमाड़ी
KR	Jhalrapatan (23)	EA	Jowar, Maize	—	34	306	135	61	—	भूमाड़ा
KR	Jhalrapatan (24)	—	Jowar, Maize	—	7	93	48	17	—	मोतीपुरा
KR	Jhalrapatan (25)	ED,EAg	Jowar, Maize	—	18	165	79	16	—	नपानिया दल्ला
KR	Jhalrapatan (30)	EA	Jowar, Maize	—	30	66	38	5	M(1) Ram Temple	उम्मेदपुरा
KR	Jhalrapatan (29)	ED,EAg	Jowar, Maize	—	29	106	38	5	—	शिवपुरा
KR	Jhalrapatan (29)	ED,EAg	Jowar, Maize	—	69	159	83	11	—	देवनगर
KR	Jhalrapatan (43)	ED,EAg	Jowar, Maize	—	23	130	77	8	—	खाचरोद
KR	Jhalrapatan (40)	ED,EAg	Jowar, Maize	—	15	81	65	36	—	कोटड़ा घटा
—	Jhalrapatan (36)	—	—	—	13	71	4	5	—	लाल्या खेड़ी
PR,KR	Jhalrapatan (33)	ED,EAg	Jowar, Maize	120	69	234	154	26	M(1) Ram Temple	करल गांव
KR	Jhalrapatan (35)	EA	Maize, Jowar	37	52	100	85	20	—	दांतिया
PR,KR	Jhalrapatan (35)	EAg	Maize, Gram	13	14	35	29	1	—	रामपुरिया
KR	Jhalrapatan (37)	—	Jowar, Maize	—	14	87	20	10	—	देवरी
KR	Jhalrapatan (40)	—	Maize, Jowar	—	11	93	54	109	—	गणेशपुरा
KR	Jhalrapatan (43)	ED	Jowar, Maize	1	33	437	253	127	—	कुशालपुरा
KR	Jhalrapatan (45)	—	Maize, Jowar	—	1	23	68	43	—	श्रीपुरा
KR	Jhalrapatan (46)	—	Maize, Jowar	—	7	67	93	8	—	बावड़ी खेड़ा
KR	Jhalrapatan (48)	—	Jowar, Maize	37	3	16	59	14	—	विजयपुरा
KR	Jhalrapatan (50)	—	Jowar, Maize	—	3	33	36	29	—	नया खेड़ा
KR	Jhalrapatan (48)	—	Maize, Jowar	—	3	18	16	18	—	लालपुरी
KR	Jhalrapatan (47)	—	Jowar, Maize	37	4	12	32	10	—	आनन्दपुरा
KR	Jhalrapatan (52)	—	Maize, Jowar	66	4	54	33	8	—	गोविन्दपुरा
—	Jhalrapatan (57)	—	—	66	1	12	31	48	—	हरिपुरा उर्फ लेवड़ा
KR	Jhalrapatan (47)	—	Jowar, Maize	—	4	47	47	124	—	नाहरडी कलां
KR	Jhalrapatan (47)	—	Jowar, Maize	—	1	24	35	51	—	नाहरडी खर्द
KR	Jhalrapatan (53)	ED	Jowar, Maize	142	12	130	121	17	Devnarayanji's Temple	आगरिया

Location Code No.	Name of Village	Total area of village (in hectares)	Total population and number of Households	AMENITIES (If not available within the village, a dash (—) has been shown in the column and the village where the facility is available has been given in the broad					
				Educational	Medical	Drinking water (Potable)	Post & Telegraph	Day or Days of market/ hat, if any	Communi-cation (Bus Stop, Railway Station, Water way)
1	2	3	4	5	6	7	8	9	10
26/2/351	Nrisinghpura	153	181(30)	—(—5)	—(5—10)	W	—(5—10)	—(5—10)	—(5—10)
26/2/352	Borjhari	240	263(50)	—(—5)	—(5—10)	W	—(5—10)	—(5—10)	—(5—10)
26/2/353	Gangpura @ Tumariya Khere	102	110(19)	—(—5)	—(5—10)	W	—(5—10)	—(5—10)	—(10+)
26/2/354	Bany Khopra	141	199(25)	—(—5)	—(5—10)	W	—(5—10)	—(5—10)	—(5—10)
26/2/355	Ram Chandrapura	88	174(28)	—(—5)	—(—5)	W,N	—(—5)	—(—5)	—(—5)
26/2/356	Thobariya Kalan	207	13(2)	P(1)	—(—5)	W,N	—(—5)	—(—5)	—(—5)
26/2/357	Thobariya Khurd	48	609(119)	P(1)	—(—5)	W	PO	—(—5)	—(—5)
26/2/358	Bakani	513	5,391(1,027)	P(3)M(1)H(1) PUC(1)	FPC(1)PHC(1) RP(1)	T,W	PTO	Saturday	BS
26/2/359	Bhanpura	161	424(76)	—(—5)	—(—5)	W	—(—5)	—(—5)	—(—5)
26/2/360	Maheshpura	382	639(119)	P(1)	—(5—10)	W	—(—5)	—(5—10)	—(5—10)
26/2/361	Dewar	344	792(143)	P(1)AC(1)	—(—5)	W	—(—5)	—(—5)	—(—5)
26/2/362	Renpla	699	778(140)	P(1)	—(—5)	W,R	—(—5)	—(—5)	—(—5)
26/2/363	Chak Dewar No. 1	74			Uninhabited		गैर-आबाद		
26/2/364	Jabarpura	99			Uninhabited		गैर-आबाद		
26/2/365	Chak Dewar No. 2	55			Uninhabited		गैर-आबाद		
26/2/366	Nanor	847	1,259(215)	P(1)	—(—5)	W,N	PO	—(5—10)	—(5—10)
26/2/367	Neu Kheri	196	286(52)	P(1)	—(5—10)	W	—(—5)	—(5—10)	—(5—10)
26/2/368	Baray	1,005	1,682(298)	P(2)M(1)AC(1)	—(10+)	W,TK,R	PO	—(10+)	—(10+)
26/2/369	Diyadhari	107			Uninhabited		गैर-आबाद		
26/2/370	Moya Kheri	237	283(46)	AC(1)	—(—5)	W,N	—(—5)	—(5—10)	—(5—10)
26/2/371	Kishanpura @ Demakpura	115	77(6)	—(—5)	—(—5)	W	—(—5)	—(—5)	—(—5)
26/2/372	Barkhera Khurd	436	503(86)	P(1)	—(10+)	W,N	—(10+)	—(10+)	BS
26/2/373	Barkhera Kalan	166	258(37)	—(—5)	—(10+)	W,N	—(10+)	—(10+)	—(—5)
26/2/374	Kanwariya	394	502(79)	P(1)	—(10+)	W	—(10+)	—(10+)	—(10+)
26/2/375	Amjhar Khurd	200	401(71)	P(1)	—(5—10)	W,N	—(5—10)	—(5—10)	—(—5)
26/2/376	Ganeshpura	157	136(20)	—(—5)	—(10+)	W	—(10+)	—(10+)	—(10+)
26/2/377	Amjhar Kalan	121	178(22)	—(—5)	—(5—10)	W	—(5—10)	—(5—10)	—(5—10)

ग्राम निर्देशिका

जन सुविधायें एवं भूमि उपयोग

TEHSIL : 2. JHALRAPATAN

AVAILABLE and next to it, the distance of the nearest place from range, viz. —5 kms, 5—10 kms and 10+kms)				LAND USE (i. e. area under different types of land use in hectares rounded to the nearest unit)					REMARKS (including any place of religious, historical or archaeo-logical interest)	Name of Village
Approach to village	Nearest town and distance (in km)	Power Supply	Staple food	Forest	Irrigated	Unirrigated (including fallow-land)	Culturable waste (including gauchar & groves)	Area not available for cultivation		
11	12	13	14	15	16	17	18	19	20	2
KR	Jhalrapatan (47)	—	Jowar, Maize	16	6	58	60	13	—	नृसिंहपुरा
KR	Jhalrapatan (50)	—	Jowar, Maize	66	15	65	88	6	—	बोरझड़ी
KR	Jhalrapalan (53)	—	Jowar, Maize	—	2	48	48	4	—	गंगपुरा उर्फ तूमड़िया खेड़ी
KR	Jhalrapatan (40)	—	Jowar, Maize	24	16	37	39	25	—	बांस खोपरा
KR	Jhalrapatan (35)	—	Maize, Jowar	—	15	23	38	12	—	रामचन्दपुरा
KR	Jhalrapatan (35)	—	Jowar, Maize	5	66	72	55	9	—	थोबड़िया कलां
PR,KR	Jhalrapatan (35)	EA	Jowar, Maize	—	28	4	11	5	—	थोबड़िया खुर्द
PR,KR	Jhalrapatan (35)	EA	Maize, Jowar	—	81	206	169	57	N(52)C(2)M(8) T(1)	बकानी
KR	Jhalrapatan (35)	—	Jowar, Maize	12	32	58	42	17	—	भानपुरा
KR	Jhalrapatan (40)	ED,EAg	Jowar, Maize	71	34	153	91	33	Devnarayanji's Temple	महेशपुरा
PR,KR	Jhalrapatan (36)	ED,EAg	Jowar, Maize	26	50	157	87	24	—	देवर
KR	Jhalrapatan (36)	EA	Jowar, Maize	—	56	432	91	120	—	रेंपला
—	Jhalrapatan (34)	—	—	—	—	44	1	29	—	चक देवर नं. 1
—	Jhalrapatan (31)	—	—	—	—	63	19	17	—	जबरपुरा
—	Jhalrapatan (34)	—	—	—	—	22	13	20	—	चक देवर नं. 2
KR	Jhalradatan (43)	EA	Wheat, Jowar	—	58	535	196	58	N(1) Shrikishan Tample	नानोर
KR	Jhalrapatan (44)	ED,EAg	Jowar, Maize	—	17	116	51	12	Hanumanji's Temple	नेऊ खेड़ी
KR	Jhalrapatan (45)	ED,EAg	Jowar, Maize	—	128	434	301	142	N(1)	बड़ाय
—	Jhalrapatan (44)	—	—	—	1	47	52	7	—	दियाधरी
KR	Jhalrapatan (44)	EAg	Jowar, Maize	—	2	163	63	9	Hanumanji's Temple	मोया खेड़ी
KR	Jhalrapatan (39)	ED,EAg	Jowar, Maize	—	7	66	34	8	—	किशनपुरा उर्फ दमकपुरा
KR	Jhalrapatan (45)	ED,EAg	Jowar, Maize	—	38	183	162	53	—	बरखेड़ा कलां
KR	Jhalrapatan (45)	EA	Jowar, Maize	—	14	52	66	34	—	बरखेड़ा खुर्द
KR	Jhalrapatan (46)	ED,EAg	Jowar, Maize	—	19	153	148	74	—	कनवाड़िया
KR	Jhalrapatan (45)	EAg	Jowar, Maize	19	25	56	91	9	—	आमझर खुर्द
KR	Jhalrapatan (45)	—	Jowar, Maize	—	7	57	34	52	—	गणेशपुरा
KR	Jhalrapatan (45)	ED	Jowar, Maize	45	14	31	28	3	—	आमझर कलां

Location Code No.	Name of Village	Total area of village (in hectares)	Total population and number of Households	AMENITIE (If not available within the village, a dash (—) has been shown in the column and the village where the facility is available has been given in the broad					
				Educational	Medical	Drinking water (Potable)	Post & Telegraph	Day or Days of market/ hat, if any	Communi-cation (Bus Stop, Railway tation, Water way)
1	2	3	4	5	6	7	8	9	10
26/2/378	Kotra Radi	181	421(67)	P(1)	—(5—10)	W	—(5—10)	—(5—10)	—(5—10)
26/2/379	Sawa Khoh	262	175(30)	—(—5)	—(10+)	W	—(10+)	—(10+)	—(10+)
26/2/380	Loda Khera	209	412(77)	—(—5)	—(5—10)	W	—(5—10)	—(5—10)	—(5—10)
26/2/381	Manpura	42	152(26)	—(—5)	—(5—10)	W	—(—5)	—(5—10)	—(5—10)
26/2/382	Soorajpura	95	96(15)	—(—5)	—(5—10)	W	—(5—10)	—(5—10)	—(5—10)
26/2/383	Mori	1,005	1,316(205)	P(1)M(1)	—(5—10)	W,N	PO	—(5—10)	—(5—10)
26/2/384	Lakshmipura	130	103(16)	—(—5)	—(10+)	W	—(10+)	—(10+)	—(10+)
26/2/385	Parthipura (Veeran)	30			Uninhabited		गैर-आबाद		
26/2/386	Daulatpura	204	172(32)	—(—5)	—(10+)	W	—(10+)	—(10+)	—(10+)
26/2/387	Amarpura	87	73(13)	—(—5)	—(10+)	W	—(10+)	—(10+)	—(10+)
26/2/388	Pempura	43			Uninhabited		गैर-आबाद		
26/2/389	Dangal	83	78(11)	—(—5)	—(10+)	W	—(10+)	—(10+)	—(10+)
26/2/390	Rooppura	65			Uninhabited		गैर-आबाद		
26/2/391	Ganeshpura @ Soolipuri	132	227(36)	—(—5)	—(10+)	W	—(10+)	—(10+)	—(10+)
GRAND TOTAL		**123,524**	**138,334 (23,442)**	**P(142)M(27) H(5)AC(70) PUC(1)O(3)**	**D(15)H(8) PHS(6)RP(15) FPC(2)PHC(5) CHW(2)**				

AVAILABLE and next to it, the distance of the nearest place from range, viz.—5 kms, 5—10 kms and 10+kms)				LAND USE (i. e. area under different types of land use in hectares rounded to the nearest unit)					REMARKS (including any place of religious, historical or archaeo-logical interest)	
Approach to village	Nearest town and distance (in km)	Power Supply	Staple food	Forest	Irrigated	Unirrigated (including fallow-land)	Culturable waste (including gauchar & groves)	Area not available for cultivation		Name of Village
11	12	13	14	15	16	17	18	19	20	2
KR	Jhalrapatan (42)	—	Jowar, Maize	35	22	33	86	5	—	कोटड़ा राडी
KR	Jhalrapatan (45)	—	Jowar, Maize	60	1	79	44	78	—	सवा खोह
KR	Jhalrapatan (40)	—	Jowar, Maize	79	24	44	58	4	—	लोडा खेड़ा
KR	Jhalrapatan (40)	—	Jowar, Maize	—	8	9	22	3	—	मानपुरा
PR,KR	Jhalrapatan (40)	—	Jowar, Maize	—	16	57	17	5	—	सूरजपुरा
KR	Jhalrapatan (40)	—	Jowar, Maize	370	96	284	180	75	—	मोड़ी
KR	Jhalrapatan (45)	—	Maize	6	4	63	31	26	Mana Devji's Temple	लक्ष्मीपुरा
—	Jhalrapatan (45)	—	—	—	—	22	2	6	—	परथीपुरा (वीरान)
KR	Jhalrapatan (45)	—	Jowar, Maize	39	8	68	80	9	—	दौलतपुरा
KR	Jhalrapatan (49)	—	Jowar, Maize	21	2	13	48	3	—	अमरपुरा
—	Jhalrapatan (50)	—	—	25	1	4	9	4	—	पेमपुरा
KR	Jhalrapatan (50)	—	Jowar, Maize	—	3	22	44	14	—	डांगल
—	Jhalrapatan (50)	—	—	—	—	6	21	38	—	रुपपुरा
R	Jhalrapatan (50)	—	Maize	—	1	26	87	18	—	गणेशपुरा उर्फ सूलीपुरी
				34,695	**9.673**	**43,662**	**20,044**	**15,450**	**M(76)N(83) T(24)C(7)**	**कुल योग**

TEHSIL : AKLERA

तहसील : अकलेरा

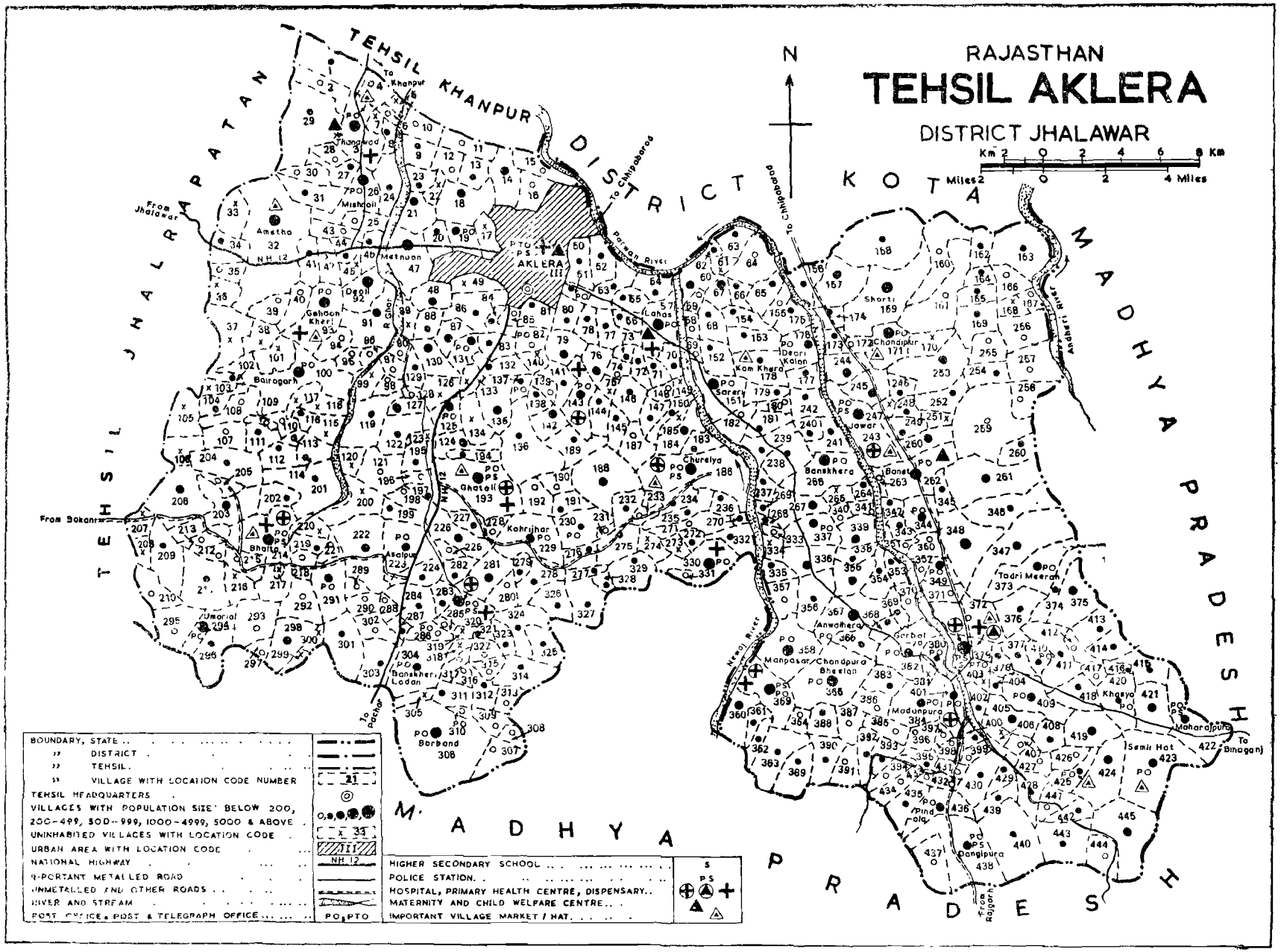

BASED UPON SURVEY OF INDIA MAP WITH THE PERMISSION OF THE SURVEYOR GENERAL OF INDIA.

© GOVERNMENT OF INDIA COPYRIGHT, 1983

ALPHABETICAL LIST OF VILLAGES
वर्णक्रमानुसार ग्रामों की सूची

District : 26 Jhalawar
जिला : 26. झालावाड़

Tehsil : 3. Aklera
तहसील : 3. अकलेरा

Sl.No. क्र. सं.	Code No. कोड नं.	Name of Villages	ग्रामों के नाम
1	2	3	4
1	370	Akolya	आकोल्या
2	318	Amarpura	अमरपुरा
3	32	Ametha	आमेठा
4	52	Amlawada	अमलावदा
5	292	Amlawada	अमलावदा
6	130	Amrit Kheri	अमृत खेड़ी
7	302	Anandpura	आनन्दपुरा
8	369	Ank Kheri	आंक खेड़ी
9	29	Anwad	आंवद
10	367	Anwal Hera (Anwal Khera)	आंवल हेड़ा (आंवल खेड़ा)
11	120	Ardi Khera	आरडी खेड़ा
12	157	Arjunpura	अर्जुनपुरा
13	46	Arnya	अरन्या
14	223	Asalpur	आसलपुर
15	212	Baheri Kalan	बहेड़ी कलां
16	213	Baheri Khurd	बहेड़ी खुर्द
17	100	Bairagarh	बैरागढ़
18	101	Baldeopura	बलदेवपुरा
19	272	Baldeopura @ Char Khera	बलदेवपुरा उर्फ चार खेड़ा
20	404	Baldeopura near Kachhotiya	बलदेवपुरा निकट कछोटिया
21	414	Balwatpura	बलवटपुरा
22	363	Bamala Beh	बामला बेह
23	333	Baman Geon @ Bhawanipura	बामन गांव उर्फ भवानीपुरा
24	64	Bamanya Kheri	बामन्या खेड़ी
25	66	Bamoolya	बमूल्या
26	153	Bandha	बन्धा
27	1	Bandri	बान्दरी
28	262	Banet	बनेट
29	406	Banjari	बंजारी
30	303	Bankar	बांकड़
31	266	Bans Khera	बांस खेड़ा
32	304	Banskhera Lodan	बांसखेड़ी लोदान
33	42	Banskheri Lodhan	बांसखेड़ी लोधान
34	337	Banskheri Mewatiyan	बांसखेड़ी मेवातियान
35	86	Bansodiya	बांसोदिया
36	204	Baori Khera	बावड़ी खेड़ा
37	323	Bapawar	बपावर
38	59	Bardawada	बरडावदा
39	78	Bardawada	बरडावदा
40	84	Bareri Kalan	बरेड़ी कलां
41	85	Bareri Khurd	बरेड़ी खुर्द
42	376	Bargaon	बड़गांव
43	36	Barkheri	बरखेड़ी
44	160	Barrubeh	बार रुबेह
45	67	Barwad	बड़वद
46	173	Battoo Kheri	बट्टू खेड़ी
47	76	Beenda	बीन्दा
48	10	Belwa	बेलवा
49	214	Bhalta	भालता
50	99	Bhanderi	भण्डेरी
51	40	Bharatpura	भरतपुरा
52	231	Bhawanipura	भवानीपुरा
53	386	Bhawanipura	भवानीपुरा
54	219	Bheel Bhalti	भील भालती
55	298	Bheel Khera	भील खेड़ा
56	408	Bhojpur	भोजपुर
57	342	Bhoolan Kheri	भूलन खेड़ी
58	177	Bhoomariya	भूमरिया
59	129	Bilonya	बिलोन्या
60	203	Binda Khera	बिन्दा खेड़ा
61	315	Bindali	बिन्दाली
62	91	Bindayka	बिन्दायका

ALPHABETICAL LIST OF VILLAGES
वर्णक्रमानुसार ग्रामों की सूची

District : 26. Jhalawar
जिला : 26 झालावाड़

Tehsil : 3. Aklera
तहसील : 3. अकलेरा

Sl.No. क्र. सं.	Code No. कोड नं.	Name of Villages	ग्रामों के नाम
1	2	3	4
63	89	Bindayki	बिन्दायकी
64	385	Birjipura	बिरजीपुरा
65	366	Bishan Khera	बिशन खेड़ा
66	339	Bislai	बिसलाई
67	306	Borband	बोरबन्द
68	20	Borda	बोरदा
69	352	Borda	बोरदा
70	443	Borkheri	बोरखेड़ी
71	291	Borkheri Goojaran	बोरखेड़ी गूजरान
72	284	Borkheri Lodhan	बोरखेड़ी लोधान
73	41	Borkheri Maliyan	बोरखेड़ी मालियान
74	347	Budhwara	बुधवाड़ा
75	247	Bukhariya	बुखारिया
76	60	Chachorni Lodhan	चाचोरनी लोधान
77	273	Chak Baldeopura	चक बलदेवपुरा
78	82	Chandipur	चन्दीपुर
79	171	Chandipur	चन्दीपुर
80	365	Chandpura Bheelan	चान्दपुरा भीलान
81	380	Chandpura Kasba	चान्दपुरा कस्बा
82	196	Chandrapura	चन्द्रपुरा
83	39	Chhabariya	छाबड़िया
84	238	Chhan	छान
85	424	Chholariya	छोलड़िया
		(Chhoraliya	(छोड़लिया)
86	425	Chittaura	चित्तौड़ा
87	441	Chittauri	चित्तौड़ी
88	186	Churelya	चुरेल्या
89	167	Dabbeh	डाब्बेह
90	199	Dadlai	ददलाई
91	79	Dahi Khera	दही खेड़ा
92	438	Dangipura	दांगीपुरा
93	396	Daulatpura	दौलतपुरा
94	119	Dehlanpur	देहलनपुरा
95	362	Dekariya Kheri	डेकरिया खेड़ी
96	235	Deokadar	देवकादार
97	233	Deokhoh	देवखोह
98	92	Deoli	देवली
99	311	Deoli Bar	देवली बड़
100	17	Deopura	देवपुरा
101	188	Deori Chanchal	देवरी चंचल
102	275	Deori Deo	देवरी देव
103	143	Deori Kalan	देवरी कलां
104	176	Deori Kalan	देवरी कलां
105	144	Deori Khurd	देवरी खुर्द
106	155	Deori Khurd	देवरी खुर्द
107	286	Deori Khera	देवरी खेड़ा
108	312	Deori Mandir	देवरी मन्दिर
109	242	Dhaba	ढाबा
110	270	Dhaba	ढाबा
111	268	Dhama Hera	धामा हेड़ा
112	162	Dhamdhar	धमधार
113	257	Dhanwas	धनवास
114	35	Dholsara	धोलसरा
115	72	Dhoondhlya	धूंधल्या
116	209	Dhuwariya	धुवारिया
117	282	Dorya Kheri	डोरया खेड़ी
118	195	Dudhiya Kheri	दूधिया खेड़ी
119	281	Doongar Gaon	डूगर गांव
120	136	Durjanpura	दुर्जनपुरा
121	90	Durjanpura Khurd	दुर्जनपुरा खुर्द
122	108	Gadiya	गादिया
123	87	Gadiya Jaimal	गादिया जयमाल
124	27	Gadiya Mahesh	गादिया महेश
125	249	Gajwara	गजवाड़ा
126	248	Gajwari	गजवाड़ी
127	116	Ganeshpura	गणेशपुरा

ALPHABETICAL LIST OF VILLAGES
वर्णमानुसार ग्रामों की सूची

District : 26. Jhalawar
जिला : 26. झालावाड़

Tehsil : 3. Aklera
तहसील : 3. अकलेरा

Sl.No. क्र. सं.	Code No. कोड न.	Name of Villages	ग्रामों के नाम
1	2	3	4
128	185	Ganeshpura	गणेशपुरा
129	300	Ganeshpura	गणेशपुरा
130	156	Ganeshpura (Barod)	गणेशपुरा (बड़ोद)
131	418	Ganeshpura Darawat	गणेशपुरा दड़ावट
132	364	Ganeshpura Lodhan	गणेशपुरा लोढान
133	381	Ganeshpura Maliyan	गणेशपुरा मालियान
134	207	Ganeshpura @ Mangalya	गणेशपुरा उर्फ मांगल्या
135	332	Ganeshpura near Dhaba	गणेशपुरा निकट ढाबा
136	378	Ganga Honi	गंगा होनी
137	382	Garbolya	गरबोल्या
138	222	Garda	गरडा
139	93	Gehoon Kheri	गेहूँ खेड़ी
140	267	Gharawali	घड़ावली
141	193	Ghatoli	घाटोली
142	314	Ghora Khera	घोड़ा खेड़ा
143	415	Ghora Khera	घोड़ा खेड़ा
144	394	Girdharpura	गिरधरपुरा
145	331	Gokulpura	गोकुलपुरा
146	45	Goojar Kheri	गूजर खेड़ी
147	137	Gopalpura	गोपालपुरा
148	417	Gordhanpura	गोरधनपुरा
149	139	Gordhanpura @ Kachnari	गोरधनपुरा उर्फ कचनारी
150	227	Gordhanpura near Jheekariya	गोरधनपुरा निकट झीकड़िया
151	194	Gordhanpura near Koli	गोरधनपुरा निकट कोली
152	181	Gorya	गोरया
153	132	Gorya Khera	गोरया खेड़ा
154	183	Gorya Khera	गोरया खेड़ा
155	335	Gorya Khera	गोरया खेड़ा
156	402	Gorya Khera	गोरया खेड़ा
157	125	Gulkheri	गुलखेड़ी
158	224	Guradi	गुराडी
159	341	Gurad Khera	गुराड खेड़ा
160	391	Gurad Khera	गुराड खेड़ा
161	355	Gurari	गुराड़ी
162	435	Guwari	गुवाड़ी
163	398	Hameerpura	हमीरपुरा
164	6	Hanoti	हनोती
165	360	Hanotya Lodhan	हनोत्या लोधान
166	264	Hanotya Mewatiyan	हनोत्या मेवातियान
167	118	Haripura	हरीपुरा
168	277	Haripura	हरीपुरा
169	400	Haripura	हरीपुरा
170	310	Harnawada Khurd	हरनावदा खुर्द
171	350	Hatai Khera	हताई खेड़ा
172	265	Himmatgarh	हिम्मतगढ
173	107	Jagdishpura	जगदीशपुरा
174	429	Jaisheree	जयश्री
175	117	Jalampura	जालमपुरा
176	9	Jamunya Kalan	जामुन्या कलां
177	276	Jamunya Kalan	जामुन्या कलां
178	338	Jamunya @ Kandari	जामुन्या उर्फ कंडारी
179	12	Jamunya Khurd	जामुन्या खुर्द
180	244	Jatawa	जतावा
181	243	Jawar	जावर
182	241	Jawari	जावरी
183	371	Jetpura	जेतपुरा
184	226	Jheekariya	झीकड़िया
185	375	Jheenkni	झींकनी
186	336	Jhiri	झिरी
187	346	Joonapani	जूनापानी
188	403	Kachhotiya	कछोटिया
189	141	Kachnariya	कचनारिया

ALPHABETICAL LIST OF VILLAGES
वर्णक्रमानुसार ग्रामों की सूची

District : 26. Jhalawar
जिला : 26. झालावाड़

Tehsil : 3. Aklera
तहसील : 3. अकलेरा

Sl.No. क्र.सं.	Code No. कोड नं.	Name of Villages	ग्रामों के नाम
1	2	3	4
190	81	Kajlya	काजल्या
191	407	Kalapata	कालापाटा
192	5	Kalwa	कालवा
193	96	Kalya Kheri	काल्या खेड़ी
194	178	Kam Khera	काम खेड़ा
195	421	Kanwa	कानवा
196	388	Kanwariya Kheri	कंवरिया खेड़ी
197	140	Kanwarpura	कंवरपुरा
198	44	Katphala	कटफला
199	43	Katphali	कटफली
200	16	Kenwachi Kalan (Kawenchi Kalan)	केंवची कलां (कवंची कलां)
201	250	Khajoori	खजूरी
202	280	Khajoori	खजूरी
203	154	Khajoori Jageer	खजूरी जागीर
204	395	Khankhara Goojran	खांखरा गूजरान
205	353	Khankhara Lodhan	खांखरा लोधान
206	166	Khanpuriya near Kharkhera	खानपुरिया निकट खरखेड़ा
207	56	Khanpuriya near Lahapasya	खानपुरिया निकट लहापस्या
208	445	Khanpuriya near Madhopuriya	खानपुरिया निकट माधोपुरिया
209	420	Khasya	खास्या
210	309	Khariya	खाड़िया
211	293	Kharkhera	खरखेड़ा
212	297	Kharkheri	खरखेड़ी
213	401	Khata Kheri	खाता खेड़ी
214	175	Khejara	खेजड़ा
215	184	Khejara	खेजड़ा
216	211	Kherdanta	खेरदन्ता
217	58	Kherdiya	खेरडिया
218	62	Kheri Jageer	खेड़ी जागीर
219	269	Kheri Mewatiyan	खेड़ी मेवातियान
220	163	Kherkhera	खेरखेड़ा
221	197	Kherkhera near Amrit Kheri	खेरखेड़ा निकट अमृत खेड़ी
222	126	Kherkhera near Kishorpura	खेरखेड़ा निकट किशोरपुरा
223	399	Kherkheri Ghata	खेरखेड़ी घाटा
224	377	Kherkheri Mata	खेरखेड़ी माता
225	113	Kherla	खेड़ला
226	322	Khokharya	खोखरया
227	8	Khokhera Lala	खोखेड़ा लाला
228	49	Khokhera Ramchandra	खोखेड़ा रामचन्द्र
229	392	Khori Bor	खोड़ी बोर
230	83	Khuri	खूरी
231	299	Kishanpura	किशनपुरा
232	334	Kishanpura @ Bhojpura	किशनपुरा उर्फ भोजपुरा
233	240	Kishanpura @ Mogya Beh	किशनपुरा उर्फ मोग्या बेह
234	61	Kishorpura	किशोरपुरा
235	198	Kishorpura	किशोरपुरा
236	33	Kohri	कोहड़ी
237	236	Kohri	कोहड़ी
238	229	Kohrijhar	कोहड़ीझर
239	124	Koli	कोली
240	103	Koloo Khera	कोलू खेड़ा
241	359	Koloo Khera Kalan	कोलू खेड़ा कलां
242	410	Koloo Kheri Maliyan	कोलू खेड़ी मालियान
243	174	Koloo Kheri Mewatiyan	कोलू खेड़ी मेवातियान
244	182	Koonjra	कूंजरा
245	21	Kookalwara	कूकलवाड़ा
246	22	Kookalwari	कूकलवाड़ी
247	239	Koonjari	कूंजरी

ALPHABETICAL LIST OF VILLAGES
वर्णक्रमानुसार ग्रामों की सूची

District : 26. Jhalawar
जिला : 26. झालावाड़

Tehsil : 3. Aklera
तहसील : 3. अकलेरा

Sl.No. क्र. स.	Code No. कोड नं.	Name of Villages	ग्रामों के नाम
1	2	3	4
248	372	Koriya Patan	कोड़िया पाटन
249	220	Kotra	कोटड़ा
250	259	Kotra Chamargarh	कोटड़ा चमारगढ़
251	13	Kotra Dayal	कोटड़ा दयाल
252	189	Kotra Jageer	कोटड़ा जागीर
253	158	Kotra Kagala	कोटड़ा कागला
254	258	Kunda Khera	कुण्डा खेड़ा
255	419	Kundi Beh	कुण्डी बेह
256	200	Kushalpura	कुशलपुरा
257	411	Ladpura Balram	लाडपुरा बलराम
258	255	Ladpura Jawa	लाडपुरा जावा
259	57	Lahas	लहास
260	70	Lahasi	लहासी
261	77	Lapasya	लापस्या
262	327	Lasooriya Gend	लसूड़िया गेंद
263	330	Lasooriya Shah	लसूड़िया शाह
264	104	Laxmipura	लक्ष्मीपुरा
265	437	Laxmipura	लक्ष्मीपुरा
266	390	Laxmipura Jageer	लक्ष्मीपुरा जागीर
267	260	Lodhipura	लोधीपुरा
268	75	Luharpura	लुहारपुरा
269	34	Madanpura	मदनपुरा
270	145	Madanpura	मदनपुरा
271	384	Madanpura	मदनपुरा
272	95	Madanpura @ Churel	मदनपुरा उर्फ चुरेल
273	444	Madhopurya	माधोपुरया
274	422	Maharajpura	महाराजपुरा
275	357	Maheshpura	महेशपुरा
276	111	Mahuwa Khera	महुवा खेड़ा
277	146	Mahuwa Khera	महुवा खेड़ा
278	142	Mahuwa Khoh	महुवा खोह
279	290	Mangalpura	मंगलपुरा
280	379	Manohar Thana	मनोहर थाना
281	358	Manpasar	मनपसर
282	106	Manpura	मानपुरा
283	134	Manpura	मानपुरा
284	351	Manpura	मानपुरा
285	374	Manpura Balram	मानपुरा बलराम
286	138	Manpura Goojaran	मानपुरा गूजरान
287	112	Manpura Jageer	मानपुरा जागीर
288	278	Manpura Lodhan	मानपुरा लोढान
289	433	Manpura Lodhan	मानपुरा लोढान
290	97	Manya Kheri	मान्या खेड़ी
291	368	Manya Kheri	मान्या खेड़ी
292	54	Mawasa	मवासा
293	161	Mawasa	मवासा
294	47	Methoon	मेठून
295	4	Mirzapur	मिरजापुर
296	26	Mishroli	मिश्रोली
297	430	Mogya Beh	मोग्या बेह
298	389	Mohanpura	मोहनपुरा
299	324	Moi Kalan	मोई कलां
300	325	Moi Khurd	मोई खुर्द
301	232	Moonj Khera	मूंज खेड़ा
302	14	Moreli	मोरेली
303	283	Mothpura	मोठपुरा
304	109	Motipura	मोतीपुरा
305	149	Motipura	मोतीपुरा
306	319	Motipura	मोतीपुरा
307	432	Motipura	मोतीपुरा
308	246	Naganya Kheri	नागन्या खेड़ी
309	217	Nahargarh	नारहगढ़
310	152	Nandhera (Nand Khera)	नान्दहेड़ा (नान्द खेड़ा)
311	289	Napanya	नपान्या
312	28	Narera	नारेड़ा
313	393	Narhera	नारहेड़ा

ALPHABETICAL LIST OF VILLAGES
वर्णक्रमानुसार ग्रामों की सूची

District : 26. Jhalawar
जिला : 26. झालावाड़

Tehsil : 3 Aklera
तहसील : 3. अकलेरा

Sl.No. क्र. सं.	Code No. कोड नं.	Name of Villages	ग्रामों के नाम
1	2	3	4
314	30	Naya Gaon	नया गांव
315	98	Naya Gaon	नया गांव
316	102	Naya Gaon	नया गांव
317	288	Naya Khera	नया खेड़ा
318	147	Nayapura	नयापुरा
319	228	Neem Khera	नीम खेड़ा
320	329	Neem Khera	नीम खेड़ा
321	7	Nenkot	नेनकोट
322	387	Nesh Charnan	नेश चारनान
323	428	Nesh Goojran	नेश गूजरान
324	253	Pachheta	पछेटा
325	131	Pachola	पचोला
326	31	Padalya	पाडल्या
327	127	Padalya	पाडल्या
328	206	Padalya	पाडल्या
329	383	Paharpura	पहाड़पुरा
330	328	Palkhanda	पालखण्दा
331	215	Panchan Kheri	पंचान खेड़ी
332	361	Panch Peepli	पंच पीपली
333	48	Parbati	परवती
334	114	Patan	पाटन
335	15	Patan Khema	पाटन खेमा
336	23	Patan Uda	पाटन उदा
337	53	Pathariya	पथरिया
338	439	Patla Pani	पातला पानी
339	63	Patlon	पतलोन
340	279	Patri	पाटड़ी
341	191	Patri Khera	पाटड़ी खेड़ा
342	202	Patri Khera	पाटड़ी खेड़ा
343	261	Patti	पट्टी
344	345	Patwa	पटवा
345	94	Peepaldi	पीपल्दी
346	172	Peepal Kheri	पीपल खेड़ी
347	69	Peepalya	पीपल्या
348	170	Peepalya Jawar	पीपल्या जावर
349	397	Peepalya Lodhan	पीपल्या लोढान
350	326	Peethapura	पीथापुरा
351	434	Peethapura	पीथापुरा
352	80	Phokarda	फोकरड़ा
353	436	Pindola	पिन्डोला
354	356	Piplodi	पिपलोदी
355	180	Pirthipura Mewatiyan	पिरथीपुरा मेवातियान
356	234	Pirthipura near Churelya	पिरथीपुरा निकट चुरेल्या
357	11	Polab	पोलाब
358	24	Poli	पोली
359	237	Poonya Kheri	पून्या खेड़ी
360	205	Prithipura	पृथीपुरा
361	256	Prithipura	पृथीपुरा
362	321	Prithipura	पृथीपुरा
363	274	Prithipura @ Talaipura	पृथीपुरा उर्फ तलाईपुरा
364	340	Rajpura	राजपुरा
365	218	Ram Bhalti	राम भालती
366	133	Rampura	रामपुरा
367	412	Rampura Lodhan	रामपुरा लोढान
368	210	Rampuriya	रामपुरिया
369	252	Rampuriya Akhepura	रामपुरिया अखेपुरा
370	427	Rampuriya Goojaran	रामपुरिया गूजरान
371	316	Rampuriya Kalan	रामपुरिया कलां
372	308	Rampuriya Khurd	रामपुरिया खुर्द
373	71	Ranipura	रानीपुरा
374	296	Rankra	रांकड़ा
375	25	Ratanpura	रतनपुरा
376	251	Ratanpura	रतनपुरा
377	413	Ratanpura	रतनपुरा
378	348	Reechhri	रीछड़ी

ALPHABETICAL LIST OF VILLAGES
वर्णक्रमानुसार ग्रामों की सूची

District : 26. Jhalawar
जिला : 26. झालावाड़

Tehsil : 3. Aklera
तहसील : 3. अकलेरा

Sl.No. क्र.सं.	Code No. कोड नं.	Name of Villages	ग्रामों के नाम
1	2	3	4
379	18	Reechhwa	रीछवा
380	301	Rojya	रोज्या
381	354	Ropahera (Roogahera)	रुपाहेड़ा (रुगाहेड़ा)
382	38	Rooppura	रुपपुरा
383	245	Sadala	सादला
384	263	Sagoni	सागोनी
385	287	Sagoriya	सागोड़िया
386	55	Salawad	सलावद
387	416	Salya Khera	साल्या खेड़ा
388	344	Samrol	समरोल
389	88	San Kheri	सन खेड़ी
390	2	Sara Kuan	सड़ा कुंआ
391	307	Sarbulandpura	सरबुलन्दपुरा
392	320	Sarda	सरडा
393	151	Sareri	सरेड़ी
394	192	Sarkhandi Kalan (Sarkhari Kalan)	सरखंड़ी कला (सरखड़ी कलां)
395	190	Sarkhandi Khurd) (Sarkhandi Khurd)	सरखंड़ी खुर्द (सरखंड़ी खुर्द)
396	230	Sarkhandiya	सरखंडीया
397	121	Sawalda	सावल्दा
398	343	Sehat Kheri	सेहत खेड़ी
399	165	Semla Beh	सेमला बेह
400	440	Semla Beh	सेमला बेह
401	115	Semli	सेमली
402	423	Semli Hat	सेमली हाट
403	68	Semli Jageer	सेमली जागीर
404	135	Semli Kalan	सेमली कलां
405	148	Semli Khurd	सेमली खुर्द
406	426	Semli Khurd	सेमली खुर्द
407	128	Sendari	सेंदरी
408	37	Sewanya Khurd	सेवन्या खुर्द
409	159	Shorti	शोरती
410	271	Shripura @ Dhabli	श्रीपुरा उर्फ ढाबली
411	110	Shyopura	श्योपुरा
412	313	Shyopura	श्योपुरा
413	285	Sohan Khera	सोहन खेड़ा
414	65	Soolya	सूल्या
415	295	Soori	सूरी
416	169	Tadi	टाडी
417	442	Tajpura	ताजपुरा
418	164	Taklon	टकलोन
419	431	Talai Beh	तलाई बेह
420	305	Talawara	तलावड़ा
421	221	Talab Bhalti	तलाब भालती
422	105	Teej Bardi	तीज बरडी
423	150	Thamari	थमारी
424	3	Thanawad	थनावद
425	19	Tharaul	थड़ौल
426	349	Theckariya	ठीकरिया
427	225	Toda	टोड़ा
428	254	Toda Khera	टोड़ा खेड़ा
429	405	Todra	टोडरा
430	409	Todri Jagannath	टोडरी जगन्नाथ
431	373	Todri Meeran	टोडरी मीरां
432	208	Tol Khera	टोल खेड़ा
433	317	Tol Khera	टोल खेड़ा
434	51	Turkariya	तुरकाड़िया
435	122	Uchawada	उचावदा
436	123	Uchawadi	उचावदी
437	168	Udaipurya	उदयपुरया
438	179	Udaipurya	उदयपुरया
439	187	Ugarpura	उगरपुरा
440	74	Ugena	उगेना
441	73	Ugeni	उगेनी
442	216	Umari	उमरी
443	294	Umariya	उमरिया
444	50	Uni	ऊनी
445	201	Upsali	उपसली

AMENITIES
उपलब्ध

(If not available within the village, a dash (—) has been shown in the column and the village where the facility is available has been given in the broad (यदि ग्राम में ही उपलब्ध नहीं है तो इन कालमों में डेश (—) लगाया गया है तथा इसके बाद 10+कि.मी. उस निकटतम स्थान की दूरी

Location Code No लोकेशन कोड नं.	Name of Village ग्राम का नाम	Total area of village (in hectares) ग्राम का कुल क्षेत्रफल (हैक्टेयर में)	Total population and number of Households कुल जनसंख्या एवं परिवारों की संख्या	Educational शैक्षणिक	Medical चिकित्सा	Drinking water (Potable) पीने का पानी (पीने योग्य)	Post & Telegraph डाक और तार	Day or Days of market/ hat, if any बाजार/हाट का दिन/के दिन यदि कोई हों	Communi-cation (Bus Stop, Railway Station, Water way) संचार व्यवस्था (बस स्टाप, रेल्वे स्टेशन, जल मार्ग)
1	2	3	4	5	6	7	8	9	10
26/3/1	Bandri	501	322(53)	P(1)	—(—5)	W,N	—(10+)	—(—5)	—(—5)
26/3/2	Sara Kuan	264	175(28)	—(—5)	—(—5)	W,N	—(10+)	—(—5)	—(—5)
6/3/3	Thanawad	671	1,451(287)	P(1)M(1)O(1)	D(1)PHS(1) MCW(1)	W,TK.N	PO	Thursday	—(—5)
26/3/4	Mirzapur	162	138(18)	—(—5)	—(—5)	W,N	—(10+)	—(—5)	BS
26/3/5	Kalwa	75			Uninhabited		गैर-आबाद		
26/3/6	Hanoti	66	163(29)	P(1)	—(—5)	W,R,N	—(10+)	—(—5)	BS
26/3/7	Nenkot	89			Uninhabited		गैर-आबाद		
26/3/8	Khokhera Lala	121	408(70)	—(—5)	—(—5)	W,R,N	—(10+)	—(—5)	BS
26/3/9	Jamunya Kalan	200	260(43)	—(—5)	—(5—10)	W	—(5—10)	—(5—10)	—(—5)
26/3/10	Belwa	255	109(19)	—(—5)	—(—5)	W	—(5—10)	—(10+)	—(—5)
26/3/11	Polab	354	195(38)	—(—5)	—(5—10)	W	—(5—10)	—(5—10)	—(5—10)
26/3/12	Jamunya Khurd	181	131(25)	—(—5)	—(5—10)	W	—(—5)	—(5—10)	—(—5)
26/3/13	Kotra Dayal	260	226(41)	—(—5)	—(5—10)	W	—(—5)	—(5—10)	—(—5)
26/3/14	Moreli	458	515(88)	P(1)	—(5—10)	W	—(5—10)	—(5—10)	—(5—10)
26/3/15	Patan Khema	332	147(28)	—(—5)	—(5—10)	W	—(5—10)	—(5—10)	—(5—10)
26/3/16	Kenwachi Kalan	301	199(35)	—(—5)	—(5—10)	W	—(—5)	—(5—10)	—(5—10)
26/3/17	Deopura	176			Uninhabited		गैर-आबाद		
26/3/18	Reechhwa	609	602(103)	P(1)	—(—5)	W	—(—5)	—(—5)	—(—5)
26/3/19	Tharaul	358	632(109)	P(1)M(1)	CHW(1)	W	PO	—(—5)	BS
26/3/20	Borda	228	224(40)	—(—5)	—(—5)	W	—(—5)	—(5—10)	—(—5)
26/3/21	Kookalwara	414	580(106)	P(1)M(1)	—(—5)	W,R	—(—5)	—(5—10)	—(5—10)
26/3/22	Kookalwari	121			Uninhabited		गैर-आबाद		
26/3/23	Patan Uda	143	368(52)	P(1)	—(—5)	W	—(5—10)	—(5—10)	—(—5)
26/3/24	Poli	536	292(51)	—(—5)	—(—5)	W,R	—(—5)	—(—5)	—(—5)
26/3/25	Ratanpura	269	38(6)	—(—5)	—(—5)	W	—(—5)	—(10+)	—(—5)
26/3/26	Mishroli	508	1,108(192)	P(1)	RP(1)	W	PO	—(—5)	—(—5)
26/3/27	Gadiya Mahesh	282	495(68)	P(1)	—(—5)	W,N	—(—5)	—(—5)	—(—5)

ग्राम निर्देशिका

जन सुविधायें एवं भूमि उपयोग

जिला : 26. झालावाड

तहसील : 3. अकलेरा

AVAILABLE जनसुविधायें and next to it, the distance of the nearest place from range, viz. —5 kms, 5 - 10 kms and 10+kms) वर्गानुसार जैसे—5 कि. मी., 5—10 कि.मी. और दर्शायी गई है जहाँ सुविधा उपलब्ध है)				LAND USE भूमि उपयोग (i. e. area under different types of land use in hectares rounded to the nearest unit.) (अर्थात् विभिन्न उपयोगों में आने वाले भू-क्षेत्र हेक्टेयर में निकटतम इकाई तक)					REMARKS (including any place of religious, historical or archaeo-logical interest) टिप्पणी (धार्मिक, ऐतिहासिक अथवा पुरातत्व महत्व के स्थलों सहित)	Name of Village ग्राम का नाम
Approach to village ग्राम तक पहुंचने का मार्ग	Nearest town and distance (in km) निकटतम नगर एवं उसकी दूरी (कि. मी. में)	Power Supply बिजली की आपूर्ति	Staple food मुख्य खाद्यान्न	Forest वन	Irrigated सिंचित	Unirrigated including fallow-land) असिंचित (मय पड़त भूमि के)	Culturable waste (including gauchar & groves) कृषि योग्य बंजर भूमि (गोचर एवं उपवन सहित)	Area not available for cultivation कृषि के लिए अनुपलब्ध क्षेत्र		
11	12	13	14	15	16	17	18	19	20	2
KR	Aklera (20)	—	Wheat, Maize	347	15	53	66	20	—	बान्दरी
KR	Aklera (18)	—	Wheat, Maize	146	10	57	42	9	—	सड़ा कुम्हाँ
KR	Aklera (17)	—	Wheat, Maize	156	85	285	83	62	N(1)M(2)	थनावद
PR,KR	Aklera (18)	—	Wheat, Maize	98	1	29	26	8	—	मिरजापुर
—	Aklera (17)	—	—	16	—	34	19	6	—	कालवा
PR,KR	Aklera (17)	—	Wheat, Maize	9	1	29	18	9	—	हनोती
—	Aklera (16)	—	—	38	10	34	3	4	—	नेनकोट
PR,KR	Aklera (16)	—	Wheat, Maize	13	9	56	30	13	—	खोखेड़ा लाला
KR	Aklera (9)	—	Wheat, Maize	82	16	78	4	20	—	जामुन्या कला
KR	Aklera (11)	—	Wheat, Maize	166	4	49	18	18	—	बेलवा
KR	Aklera (8)	—	Wheat, Maize	198	4	80	42	30	36 Dev Temple	पोलाब
KR	Aklera (5)	—	Wheat, Maize	58	14	81	25	3	—	जामुन्या खुर्द
KR	Aklera (5)	—	Wheat, Jowar	55	3	148	29	25	—	कोटडा दयाल
KR	Aklera (6)	—	Maize, Jowar	148	22	142	81	65	—	मोरेली
KR	Aklera (8)	—	Wheat, Maize	116	7	99	42	68	—	पाटन खेमा
KR	Aklera (5)	—	Maize, Jowar	50	18	156	44	33	—	केंवची कलां
—	Aklera (2)	—	—	15	—	145	9	7	—	देवपुरा
KR	Aklera (4)	EA	Wheat, Maize	138	31	360	62	18	—	गोछवा
PR,KR	Aklera (3)	EA	Wheat, Jowar	—	47	239	49	23	M(1)	थडौल
KR	Aklera (5)	EAg	Jowar, Maize	—	19	173	26	10	N(2)M(1)T(1) Hanumanji's Temple	बोरदा
KR	Aklera (7)	EAg,EO	Jowar, Maize	—	20	310	46	38	—	कूकलवाड़ा
—	Aklera (5)	—	—	34	3	71	9	4	—	कूकलवाड़ी
KR	Aklera (8)	—	Wheat, Maize	2	26	90	10	15	—	पाटन उदा
PR,KR	Aklera (12)	—	Jowar, Maize	99	11	289	62	75	—	पोली
KR	Aklera (12)	—	Wheat, Jowar	25	11	200	12	21	—	रतनपुरा
KR	Aklera (12)	—	Jowar, Maize	111	47	150	147	53	M(1)	मिश्रोली
KR	Aklera (13)	—	Wheat, Maize	67	20	133	34	28	—	गादिया महेश

Location Code No.	Name of Village	Total area of village (in hectares)	Total population and number of Households	AMENITIES (If not available within the village, a dash (—) has been shown in the column and the village where the facility is available has been given in the broad					
				Educational	Medical	Drinking water (Potable)	Post & Telegraph	Day or Days of market/ hat, if any	Communi-cation (Bus Stop, Railway Station, Water way)
1	2	3	4	5	6	7	8	9	10
26/3/28	Narera	165	19(4)	—(—5)	—(—5)	W,N	—(10+)	—(—5)	—(5—10)
26/3/29	Anwad	944	258(47)	—(—5)	—(—5)	W,N	—(10+)	—(—5)	—(—5)
26/3/30	Naya Gaon	239	103(16)	—(—5)	—(—5)	W,N	—(10+)	—(—5)	—(5—10)
26/3/31	Padalya	431	340(58)	—(—5)	—(—5)	W,N	—(—5)	—(—5)	—(—5)
26/3/32	Ametha	1,820	1,774(291)	P(1)	PHS(1)FPC(1)	W,N	—(—5)	Sunday	BS
26/3/33	Kohri	226			Uninhabited		गैर-आबाद		
26/3/34	Madanpura	187	375(62)	P(1)	—(—5)	W	—(—5)	—(—5)	—(—5)
26/3/35	Dholsara	149	3(1)	—(—5)	—(—5)	W	—(—5)	—(—5)	—(—5)
26/3/36	Barkheri	183			Uninhabited		गैर-आबाद		
26/3/37	Sewanya Khurd	445			Uninhabited		गैर-आबाद		
26/3/38	Rooppura	229			Uninhabited		गैर-आबाद		
26/3/39	Chhabariya	215	22(4)	—(—5)	—(—5)	W	—(—5)	—(—5)	—(—5)
26/3/40	Bharatpura	256	164(27)	—(—5)	—(—5)	W	—(—5)	—(—5)	—(—5)
26/3/41	Borkhari Maliyan	282	411(72)	—(5—10)	—(—5)	W,N	—(—5)	—(5—10)	—(5—10)
26/3/42	Bans Kheri Lodhan	249			Uninhabited		गैर-आबाद		
26/3/43	Katphali	256	195(28)	—(—5)	—(5—10)	W	—(—5)	—(10+)	—(—5)
26/3/44	Katphala	176	351(60)	—(—5)	—(—5)	W	—(—5)	—(10+)	BS
26/3/45	Goojar Kheri	125			Uninhabited		गैर-आबाद		
26/3/46	Arnya	207	491(87)	P(1)	—(—5)	W,HP,R	—(—5)	—(5—10)	BS,RS
26/3/47	Methoon	718	1,017(207)	P(1)	PHS(1)	W,R	—(—5)	—(5—10)	BS
26/3/48	Parbati	305	662(112)	P(1)	—(—5)	W,TK	—(—5)	—(5—10)	—(5—10)
26/3/49	Khokhera Ramchandra	152			Uninhabited		गैर-आबाद		
26/3/50	Uni	352	388(70)	P(1)	—(—5)	W,R	—(—5)	—(—5)	—(—5)
26/3/51	Turkariya	247	379(53)	P(1)	—(—5)	W,HP	PO	—(—5)	—(—5)
26/3/52	Amlawada	266	284(50)	—(—5)	—(5—10)	W,R	—(—5)	—(5—10)	—(5—10)
26/3/53	Pathariya	315	263(47)	—(—5)	—(5—10)	W,R	—(5—10)	—(5—10)	—(5—10)
26/3/54	Mawasa	300	293(52)	P(1)	—(—5)	W,R	—(—5)	—(5—10)	—(—5)
26/3/55	Salawand	221	424(74)	P(1)	—(—5)	W	—(—5)	—(5—10)	—(—5)
26/3/56	Khanpuriya Near Lahapasya	164	278(55)	—(—5)	—(—5)	W	—(—5)	—(5—10)	—(—5)
26/3/57	Lahas	677	1,302(225)	P(1)M(1)	FPC(1)RP(1) D(1)MCW(1)	W	PO	—(5—10)	BS

ग्राम निर्देशिका

जनसुविधायें एवं भूमि उपयोग

TEHSIL : 3. AKLERA

AVAILABLE and next to it, the distance of the nearest place from range, viz. —5 kms, 5—10 kms and 10+kms)				LAND USE (i. e. area under different types of land use (in hectares rounded to the nearest unit)					REMARKS (including any place of religious, historical or archaeo-logical interest)	Name of Village
Approach to village	Nearest town and distance (in km)	Power Supply	Staple food	Forest	Irrigated	Unirrigated (including fallow-land)	Culturable waste (including gauchar & groves)	Area not available for cultivation		
11	12	13	14	15	16	17	18	19	20	2
KR	Aklera (15)	—	Maize, Jowar	49	5	72	32	7	—	नारेड़ा
KR	Aklera (19)	—	Wheat, Maize	653	19	120	129	23	—	आंवद
KR	Aklera (13)	—	Maize, Jowar	142	2	37	42	16	—	नया गांव
KR	Aklera (13)	—	Wheat, Jowar	260	12	100	37	22	—	पाडल्या
PR,KR	Aklera (14)	EA	Jowar, Maize	837	223	473	174	113	T(2) Ramchan-darji Temple	आमेठा
—	Aklera (18)	—	—	194	1	16	11	4	—	कोहड़ी
PR,KR	Aklera (17)	—	Jowar, Maize	52	41	57	26	11	T(1)	मदनपुरा
KR	Aklera (18)	—	Jowar, Maize	113	9	5	18	4	—	धोलमरा
—	Aklera (25)	—	—	183	—	—	—	—	—	बर खेड़ी
—	Aklera (24)	—	—	445	—	—	—	—	—	सेवन्या खुर्द
—	Aklera (20)	—	—	229	—	—	—	—	—	रुपपुरा
KR	Aklera (15)	—	Jowar, Maize	148	5	41	1	20	—	छाबड़िया
KR	Aklera (15)	—	Wheat, Jowar	97	14	120	17	8	—	भरतपुरा
KR,PR	Aklera (9)	—	Jowar, Maize	46	33	141	47	15	—	बोर खेड़ी मालियान
—	Aklera (12)	—	—	35	13	162	8	31	—	बांस खेड़ी लोधान
KR	Aklera (12)	EAg	Maize, Jowar	163	12	51	26	4	—	कटफली
PR,KR	Aklera (10)	EA	Maize, Jowar	8	23	96	34	15	—	कटफला
—	Aklera (12)	—	—	—	2	110	—	13	—	गूजर खेड़ी
PR,KR	Aklera (9)	EA	Jowar, Maize	—	17	142	19	29	—	अरन्या
KR	Aklera (7)	EA	Jowar, Maize	—	20	537	73	88	N(1)M(1)	मेठून
KR	Aklera (6)	—	Jowar, Maize	—	22	159	77	47	Krishan & Ma-hadeojiTemples	परवती
—	Aklera (6)	—	—	—	6	105	23	18	—	खोखेड़ा रामचन्द्र
PR,KR	Aklera (4)	—	Maize, Jowar	—	13	226	31	82	—	ऊनी
KR	Aklera (3)	EAg,EO	Jowar, Maize	—	26	154	49	18	—	तुरकाड़िया
KR	Aklera (5)	—	Maize, Jowar	—	15	179	27	45	—	अमलावदा
KR	Aklera (6)	—	Wheat, Jowar	—	15	208	45	47	—	पथरिया
KR	Aklera (8)	—	Maize, Jowar	—	12	176	70	42	—	मवासा
PR,KR	Aklera (7)	—	Maize, Jowar	—	21	156	31	13	—	सलावद
KR	Aklera (7)	—	Maize, Jowar	—	16	106	31	11	—	खानपुरिया निकट लहापस्या
PR,KR	Aklera (9)	EA	Maize, Jowar	—	66	387	152	72	N(1)T(1)	लहास

Location Code No.	Name of Village	Total area of village (in hectares)	Total population and number of Households	AMENITIES (If not available within the village, a dash (—) has been shown in the column and the village where the facility is available has been given in the broad					
				Educational	Medical	Drinking water (Potable)	Post & Telegraph	Day or Days of market/ hat, if any	Communi-cation (Bus Stop, Railway Station, Water way)
1	2	3	4	5	6	7	8	9	10
26/3/58	Kherdiya	149	69(8)	—(-5)	—(—5)	W,R	—(—5)	—(5—10)	—(—5)
26/3/59	Bardawada	107	133(21)	—(—5)	—(—5)	W,R	—(—5)	—(5—10)	—(—5)
26/3/60	Chachorni Lodhan	528	548(86)	P(1)	—(—5)	W,R	—(5—10)	—(5—10)	BS
26/3/61	Kishorpura	95			Uninhabited		गैर-आबाद		
26/3/62	Kheri Jageer	108	212(28)	—(-5)	—(—5)	W,R	—(—5)	—(—5)	—(-5)
26/3/63	Patlon	226	322(62)	—(—5)	—(—5)	W,R	—(—5)	—(—5)	—(-5)
26/3/64	Bamaya Kheri	295	3(3)	—(—5)	—(—5)	W,R	—(—5)	—(—5)	—(—5)
26/3/65	Soolya	233	365(65)	—(—5)	—(—5)	W	—(—5)	—(5-10)	—(5—10)
26/3/66	Bamoolya	183	385(43)	—(—5)	—(5—10)	W	—(—5)	—(5-10)	-(5—10)
26/3/67	Barwad	153	502(82)	P(1)	RP(1)CHW(1)	W	—(—5)	—(5—10)	—(5—10)
26/3/68	Semali Jageer	285	242(61)	—(—5)	—(—5)	W	—(—5)	—(5-10)	—(-5)
26/3/69	Peepalya	71	84(15)	—(—5)	—(10+)	W,R	—(10+)	—(—5)	BS
26/3/70	Lahasi	232	220(47)	—(—5)	—(-5)	W	—(—5)	—(10+)	-(—5)
26/3/71	Ranipura	157	241(37)	P(1)	—(—5)	W	—(—5)	—(10+)	—(—5)
26/3/72	Dhoondhlya	168	249(43)	—(—5)	—(—5)	W	—(—5)	—(5—10)	—(—5)
26/3/73	Ugeni	98	274(47)	—(—5)	—(—5)	W	—(—5)	—(5—10)	—(—5)
26/3/74	Ugena	84	127(23)	—(—5)	—(—5)	W,HP,N	—(—5)	—(5—10)	—(—5)
26/3/75	Luharpura	101			Un nhabited		गैर-आबाद		
26/3/76	Beenda	351	547(87)	P(1)	—(—5)	W,TK	—(—5)	—(5—10)	—(5—10)
26/3/77	Lapasya	313	397(66)	P(1)	—(5)	W	—(—5)	—(5-10)	-(—5)
26/3/78	Bardawada	229	389(73)	P(1)	—(5—10)	W	—(5—10)	—(5—10)	—(5—10)
26/3/79	Dahi Khera	333	615(122)	P(1)	—(—5)	W,R	—(—5)	—(5—10)	—(—5)
26/3/80	Phokarda	206	334(26)	P(1)	—(—5)	W,R	—(—5)	—(—5)	—(—5)
26/3/81	Kajlya	213	354(62)	—(—5)	—(—5)	W,R	—(—5)	—(—5)	—(—5)
26/3/82	Chandipur	177	160(33)	—(—5)	—(-5)	W,R	PO	—(5-10)	—(—5)
26/3/83	Khuri	249	222(38)	—(—5)	—(5—10)	W	—(—5)	—(5—10)	BS
26/3/84	Bareri Kalan	203	221(38)	—(—5)	—(—5)	W	—(—5)	—(—5)	—(—5)
26/3/85	Bareri Khurd	42	82(13)	—(—5)	—(—5)	W	—(—5)	—(—5)	—(—5)
26/3/86	Bansodiya	596	405(59)	P(1)	—(—5)	W	—(—5)	—(—5)	—(—5)
26/3/87	Gadiya Jaimal	400	574(112)	P(1)	RP(1)	W	—(—5)	—(5—10)	—(—5)
26/3/88	Sankheri	216	227(43)	P(1)	—(5—10)	W	—(5—10)	—(5—10)	—(5—10)

ग्राम निर्देशिका

जन सुविधायें एवं भूमि उपयोग

TEHSIL : 3. AKLERA

AVAILABLE and next to it, the distance of the nearest place from range, viz. — 5 kms, 5—10 kms and 10+kms)				LAND USE (i. e. area under different types of land use in hectares rounded to the nearest unit)					REMARKS (including any place of religious, historical or archaeo-logical interest)	Name of Village
Approach to village	Nearest town and distance (in km)	Power Supply	Staple food	Forest	Irrigated	Unirrigated (including fallow-land)	Culturable waste (including gauchar & groves)	Area not available for cultivation		
11	12	13	14	15	16	17	18	19	20	2
KR	Aklera (11)	—	Maize, Jowar	—	2	82	28	37	—	खेरडिया
KR	Aklera (12)	—	Jowar, Maize	2	6	82	12	5	—	बरडावदा
PR,KR	Aklera (15)	—	Jowar, Maize	49	28	294	65	92	Shiv Temple, Fort	चाचोरनी लोधान
—	Aklera (15)	—	—	—	5	66	21	3	—	किशोरपुरा
KR	Aklera (14)	—	Jowar, Maize	—	15	39	30	24	—	खेड़ी जागीर
KR	Aklera (14)	—	Maize, Jowar	—	26	141	35	24	—	पतलोन
KR	Aklera (17)	—	Maize, Jowar	—	14	215	38	28	—	बामन्या खेड़ी
KR	Aklera (17)	—	Maize, Jowar	31	12	110	48	32	—	मूल्या
KR	Aklera (16)	—	Maize, Jowar	32	18	83	39	11	—	बमूल्या
KR	Aklera (15)	—	Jowar, Maize	—	19	91	32	11	—	बड़वद
KR	Aklera (12)	—	Maize, Jowar	—	10	210	34	31	—	सेमली जागीर
PR,KR	Aklera (10)	—	Maize, Jowar	—	4	36	20	11	—	पीपल्या
KR	Aklera (10)	EA	Maize, Jowar	32	29	80	51	40	—	लहासी
KR	Aklera (11)	—	Maize, Jowar	26	3	51	51	26	N(1)T(1)M(1)	रानीपुरा
KR	Aklera (9)	—	Maize, Jowar	5	14	77	33	39	—	धूधल्या
KR	Aklera (8)	—	Maize, Jowar	—	10	68	12	8	—	उगेनी
KR	Aklera (8)	—	Jowar, Maize	—	13	55	11	5	—	उगेना
—	Aklera (10)	—	—	—	—	87	1	13	—	लुहारपुरा
KR	Aklera (7)	—	Jowar, Maize	85	17	178	60	11	—	बीन्दा
KR	Aklera (6)	—	Maize, Jowar	—	29	222	41	21	—	लापस्या
KR	Aklera (5)	—	Maize, Jowar	—	26	130	58	15	M(1)	बरडावाडा
KR	Aklera (7)	—	Maize, Jowar	—	27	227	48	31	—	दही खेड़ा
KR	Aklera (4)	—	Jowar, Maize	—	27	144	21	14	—	फोकरडा
KR	Aklera (—)	—	Wheat, Jowar	8	20	94	68	23	—	काजल्या
KR	Aklera (6)	—	Jowar, Maize	38	8	82	29	20	—	चन्दीपुर
KR,PR	Aklera (5)	—	Jowar, Maize	55	14	136	34	10	—	खुरी
KR	Aklera (3)	—	Maize, Jowar	25	16	122	31	9	—	बरेड़ी कलां
KR	Aklera (3)	EO	Jowar, Maize	13	3	15	5	6	—	बरेड़ी खुर्द
KR	Aklera (3)	—	Maize, Jowar	41	30	413	63	49	Nar Singh Temple	बांसोदिया
KR	Aklera (6)	—	Maize, Jowar	54	27	265	30	24	—	गादिया जयमाल
KR	Aklera (6)	—	Maize, Jowar	25	8	133	34	16	Hanumanji Temple	मनखेड़ी

Location Code No.	Name of Village	Total area of village (in hectares)	Total population and number of Households	AMENITIES (If not available within the village, a dash (—) has been shown in the column and the village where the facility is available has been given in the broad					
				Educational	Medical	Drinking water (Potable)	Post & Telegraph	Day or Days of market/ hat, if any	Communi-cation (Bus Stop, Railway Station, Water way)
1	2	3	4	5	6	7	8	9	10
26/3/89	Bindayki	164			Uninhabited		गैर-आबाद		
26/3/90	Durjanpura Khurd	107	57(12)	—(—5)	—(5—10)	W,R	—(5—10)	—(5—10)	—(10+)
26/3/91	Bindayka	794	588(95)	P(1)	—(—5)	W,R	—(—5)	—(—5)	—(10+)
26/3/92	Deoli	371	1,287(238)	P(1)	—(—5)	W	—(—5)	—(—5)	—(10+)
26/3/93	Gehoon Kheri	705	1,503(261)	P(1)M(1)	D(1)	W,HP	PO	Monday	—(10+)
26/3/94	Peepaldi	197	175(27)	—(—5)	—(—5)	W	—(—5)	—(—5)	—(10+)
26/3/95	Madanpura @ Churel	297	127(27)	—(—5)	—(—5)	W,N	—(—5)	—(—5)	—(10+)
26/3/96	Kalya Kheri	89	136(23)	—(—5)	—(—5)	R	—(—5)	—(—5)	—(10+)
26/3/97	Manya Kheri	127	155(28)	—(—5)	—(5—10)	W,R	—(5—10)	—(5—10)	—(10+)
26/3/98	Naya Gaon	87	73(11)	—(—5)	—(—5)	W	—(—5)	—(10+)	—(5—10)
26/3/99	Bhanderi	230			Uninhabited		गैर-आबाद		
26/3/100	Baitagarh	1,237	1,290(217)	P(1)M(1)	CWC(1)PHS(1)	W,N	PO	—(5—10)	—(5—10)
26/3/101	Baldeopura	312			Uninhabited		गैर-आबाद		
26/3/102	Naya Gaon	110	413(64)	—(—5)	—(10+)	W	—(5—10)	—(10+)	—(5—10)
26/3/103	Koloo khera	141			Uninhabited		गैर-आबाद		
26/3/104	Laxmipura	187	436(79)	P(1)	—(—5)	W	—(—5)	—(5—10)	—(5—10)
26/3/105	Teejbardi	401			Uninhabited		गैर-आबाद		
26/3/106	Manpura	324			Uninhabited		गैर-आबाद		
26/3/107	Jagdishpura	335	38(8)	—(—5)	—(—5)	W	—(—5)	—(5—10)	—(5—10)
26/3/108	Gadiya	380	141(20)	—(—5)	—(—5)	W	—(—5)	—(10+)	—(5—10)
26/3/109	Motipura	85	138(23)	—(—5)	—(—5)	W	—(—5)	—(5—10)	—(5—10)
26/3/110	Shyopura	123	24(4)	—(—5)	—(—5)	W,N	—(—5)	—(5—10)	—(5—10)
26/3/111	Mahuwa Khera	184	210(31)	—(—5)	—(—5)	W	—(—5)	—(5—10)	—(5—10)
26/3/112	Manpura Jageer	238	230(38)	—(—5)	—(—5)	W	—(—5)	—(—5)	—(—5)
26/3/113	Kherla	147	277(43)	—(—5)	—(—5)	W	—(—5)	—(5—10)	—(5—10)
26/3/114	Patan	271	271(47)	—(5—10)	—(5—10)	W,N	—(5—10)	—(5—10)	—(5—10)
26/3/115	Semli	262			Uninhabited		गैर-आबाद		
26/3/116	Ganeshpura	122	359(60)	—(—5)	—(—5)	W,N	—(—5)	—(5—10)	—(—5)
26/3/117	Jalampura	161			Uninhabited		गैर-आबाद		
26/3/118	Haripura	281			Uninhabited		गैर-आबाद		
26/3/119	Dehlanpur	676	274(49)	—(—5)	—(5—10)	W	—(—5)	—(5—10)	—(—5)
26/3/120	Ardi Khera	157			Uninhabited		गैर-आबाद		
26/3/121	Sawalda	537	104(19)	—(—5)	—(5—10)	W,R	—(5—10)	—(5—10)	—(5—10)
26/3/122	Uchawada	448	448(75)	P(1)	—(5—10)	W	—(5—10)	—(5—10)	—(5—10)

ग्राम निर्देशिका

जन सुविधायें एवं भूमि उपयोग

TEHSIL : 3. AKLERA

AVAILABLE and next to it, the distance of the nearest place from range, viz. —5 kms, 5—10 kms and 10+kms)				LAND USE (i. e. area under different types of land use in hectares rounded to the nearest unit)					REMARKS (including any place of religious, historical or archaeo-logical interest)	Name of Village
Approach to village	Nearest town and distance (in km)	Power Supply	Staple food	Forest	Irrigated	Unirrigated (including fallow-land)	Culturable waste (including gauchar & groves)	Area not available for cultivation		
11	12	13	14	15	16	17	18	19	20	2
—	Aklera (11)	—	—	1	—	112	—	51	—	बिन्दायकी
KR	Aklera (12)	—	Jowar, Maize	—	5	72	6	24	—	दुर्जनपुरा खुर्द
KR	Aklera (13)	—	Jowar, Maize	—	46	594	72	82	—	बिन्दायका
KR	Aklera (11)	—	Jowar, Maize	—	35	213	83	40	M(1)	देवली
KR	Aklera (15)	—	Jowar, Maize	222	75	265	121	22	M(1)	गेहूँ खेड़ी
KR	Aklera (13)	—	Jowar, Maize	56	4	107	21	9	—	पीपल्दी
KR	Aklera (12)	—	Jowar, Maize	180	9	91	5	12	—	मदनपुरा उर्फ चुरेल
KR	Aklera (12)	—	Maize, Jowar	—	2	75	—	12	—	काल्या खेडी
KR	Aklera (13)	—	Jowar, Maize	—	6	87	18	16	—	मान्या खेड़ी
KR	Aklera (24)	—	Maize, Jowar	52	11	16	6	2	—	नया गांव
—	Aklera (20)	—	—	92	8	94	21	15	—	भण्डेरी
KR	Aklera (24)	—	Jowar, Maize	782	106	211	104	34	—	बैरागढ़
—	Aklera (25)	—	—	182	8	74	36	12	—	बलदेवपुरा
KR	Aklera (20)	—	Jowar, Maize	—	14	81	6	9	—	नया गांव
—	Aklera (27)	—	—	123	3	10	4	1	—	कोलू खेड़ा
KR	Aklera (24)	—	Maize	140	14	9	17	7	C(1)M(1)T(1)	लक्ष्मीपुरा
—	Aklera (37)	—	—	398	—	—	—	3	—	तीज बरडी
—	Aklera (38)	—	—	285	—	39	—	—	—	मानपुरा
KR	Aklera (27)	—	Maize, Jowar	246	3	50	34	2	T(1)	जगदीशपुरा
KR	Aklera (25)	—	Maize, Jowar	270	26	46	24	14	—	गादिया
KR	Aklera (25)	—	Maize, Jowar	27	5	30	19	4	—	मोतीपुरा
KR	Aklera (24)	—	Maize, Jowar	12	15	31	53	12	—	श्योपुरा
KR	Aklera (26)	—	Maize, Jowar	37	7	83	48	9	—	महुआ खेड़ा
KR	Aklera (35)	—	Jowar, Maize	117	16	45	39	21	—	मानपुरा जागीर
KR	Aklera (26)	—	Maize, Jowar	29	9	49	36	24	—	खेड़ला
KR	Aklera (26)	—	Maize, Jowar	135	13	40	74	9	—	पाटन
—	Aklera (26)	—	—	191	—	51	7	13	—	सेमली
KR	Aklera (25)	—	Maize, Jowar	—	7	47	62	6	—	गणेशपुरा
—	Aklera (24)	—	—	56	7	53	42	3	—	जालमपुरा
—	Aklera (24)	—	—	213	2	44	20	2	—	हरीपुरा
KR	Aklera (27)	—	Jowar, Maize	554	10	85	20	7	—	देहलनपुर
—	Aklera (18)	—	—	157	—	—	—	—	—	आरडी खेड़ा
KR	Aklera (17)	—	Maize, Jowar	283	2	55	49	148	—	सावल्दा
KR	Aklera (15)	—	Jowar, Maize	208	30	114	45	51	—	उचावदा

Location Code No.	Name of Village	Total area of village (in hectares)	Total population and number of Households	AMENITIES (If not available within the village, a dash (—) has been shown in the column and the village where the facility is available has been given in the broad					
				Educational	Medical	Drinking water (Potable)	Post & Telegraph	Day or Days of market/ hat, if any	Communi-cation (Bus Stop, Railway Station, Water way)
1	2	3	4	5	6	7	8	9	10
26/3/123	Uchawadi	98			Uninhabited		गैर-आबाद		
26/3/124	Koli	288	705(136)	P(1)	—(—5)	W,R	—(—5)	—(—5)	BS
26/3/125	Gulkheri	278	657(119)	P(1)	—(—5)	W,R	PO	—(—5)	BS
26/3/126	Kher Khera Near Kishorpura	77			Uninhabited		गैर-आबाद		
26/3/127	Padlya	169	506(84)	—(—5)	—(5—10)	W,R	—(5—10)	—(5 10)	—(5—10)
26/3/128	Sendari	53	75(14)	—(—5)	—(5—10)	W	—(5—10)	—(5—10)	—(5—10)
26/3/129	Bilonya	141	289(44)	—(—5)	—(10+)	W	—(5—10)	—(10+)	—(5—10)
26/3/130	Amrit Kheri	318	635(118)	P(1)	—(10+)	W	—(—5)	—(10+)	—(—5)
26/3/131	Pachola	320	960(159)	P(1)M(1)	—(5—10)	W	PO	—(5—10)	BS
26/3/132	Gorya Khera	190	250(42)	—(—5)	—(5—10)	W	—(—5)	—(5—10)	—(—5)
26/3/133	Rampura	97			Uninhabited		गैर-आबाद		
26/3/134	Manpura	274			Uninhabited		गैर-आबाद		
26/3/135	Semali Kalan	521	527(85)	P(1)	—(5—10)	W	—(—5)	—(5—10)	—(—5)
26/3/136	Durjanpura	551	441(77)	—(—5)	—(5—10)	W,R	—(5—10)	—(5—10)	—(5—10)
26/3/137	Gopalpura	107	434(75)	P(1)	—(5—10)	W,R	PO	—(10+)	—(—5)
26/3/138	Manpura Goojaran	293	224(36)	—(—5)	—(5—10)	W,R	—(—5)	—(10+)	—(—5)
26/3/139	Gordhanpura @ Kachnari	88	193(30)	—(—5)	—(—5)	W,R	—(—5)	—(10+)	—(10+)
26/3/140	Kanwarpura	137			Uninhabited		गैर-आबाद		
26/3/141	Kachnariya	200	213(43)	—(—5)	—(—5)	W,N	—(—5)	—(5—10)	—(10+)
26/3/142	Mahuwa Khoh	269	538(72)	—(—5)	—(—5)	W,R	—(—5)	—(5—10)	—(—5)
26/3/143	Deori Kalan	385	692(131)	P(1)M(1)	H(1)D(1)	W,N	PO	—(10+)	—(10+)
26/3/144	Deori Khurd	257	452(76)	—(—5)	—(—5)	W,N	—(—5)	—(10+)	—(10+)
26/3/145	Madanpura	213	283(62)	—(—5)	—(—5)	W,N	—(—5)	—(10+)	—(5—10)
26/3/146	Mahuwa Khera	318	322(64)	P(1)	CHW(1)	W,TK,N	—(—5)	—(10+)	—(—5)
26/3/147	Nayapura	221	309(57)	—(—5)	CHW(1)	W,TK,N	—(—5)	—(10+)	—(5—10)
26/3/148	Semli Khurd	122	85(17)	—(—5)	—(—5)	W,TK,N	—(5—10)	—(10+)	—(—5)
26/3/149	Motipura	101			Uninhabited		गैर-आबाद		
26/3/150	Thamari	179	284(46)	—(—5)	—(5—10)	W	—(5—10)	—(5—10)	—(—5)
26/3/151	Sareri	638	1,171(202)	P(1)M(1)	CHW(1)	W,R	PO	—(—5)	BS
26/3/152	Nandhera	351	474(84)	—(—5)	—(5—10)	W	—(10+)	—(—5)	—(—5)
26/3/153	Bandha	348	409(72)	P(1)	—(—5)	W,TK	—(—5)	—(10+)	—(—5)
26/3/154	Khajoori Jageer	228	323(57)	—(—5)	—(—5)	W	—(—5)	—(—5)	—(—5)

ग्राम निर्देशिका

जन सुविधायें एवं भूमि उपयोग

TEHSIL : 3. AKLERA

AVAILABLE and next to it, the distance of the nearest place from range, viz.--5 kms, 5—10 kms and 10+kms)				LAND USE (i. e. area under different types of land use in hectares rounded to the nearest unit)					REMARKS (including any place of religious, historical or archaeo-logical interest)	Name of Village
Approach to village	Nearest town and distance (in km)	Power Supply	Staple food	Forest	Irrigated	Unirrigated (including fallow-land)	Culturable waste (including gaucher & groves)	Area not available for cultivation		
11	12	13	14	15	16	17	18	19	20	2
—	Aklera (14)	—	—	18	8	55	7	10	—	उचावदी
PR,KR	Aklera (14)	ED, EAg	Jowar, Maize	47	30	86	76	49	—	कोली
PR,KR	Aklera (9)	EAg,EO	Jowar, Maize	17	25	112	71	53	—	गुल खेड़ी
—	Aklera (20)	—	—	31	6	22	8	10	—	खेर खेड़ा निकट किशोरपुरा
KR	Aklera (13)	—	Maize, Jowar	9	34	91	22	13	—	पाडल्या
KR	Aklera (18)	—	Jowar, Maize	—	11	28	7	7	—	सेंदरी
KR	Aklera (20)	—	Jowar, Maize	—	14	75	23	29	—	बिलोन्या
KR	Aklera (10)	—	Jowar, Maize	23	26	197	45	27	—	अमृत खेड़ी
PR,KR	Aklera (8)	ED,EO	Jowar, Maize	52	42	172	36	18	—	पचोला
KR	Aklera (6)	ED,EO	Jowar, Maize	55	14	71	34	16	—	गोर्‌या खेड़ा
—	Aklera (9)	—	—	25	6	41	19	6	—	रामपुरा
—	Aklera (9)	—	—	199	—	52	18	5	—	मानपुरा
KR	Aklera (9)	EA	Jowar, Maize	125	38	227	84	47	M(1)	सेमली कलां
KR	Aklera (14)	—	Jowar, Maize	120	25	150	138	118	—	दुर्जनपुरा
KR	Aklera (10)	—	Jowar, Maize	—	29	44	26	8	M(2)	गोपालपुरा
KR	Aklera (11)	—	Maize, Jowar	67	20	36	103	67	—	मानपुरा गूजरान
KR	Aklera (10)	—	Jowar, Maize	10	13	36	23	6	—	गोरधनपुरा उर्फ कचनारी
—	Aklera (7)	—	—	42	4	53	26	12	—	कंवरपुरा
KR	Aklera (7)	—	Jowar, Maize	16	28	107	36	13	—	कचनारिया
KR	Aklera (12)	—	Maize, Jowar	87	25	54	82	21	—	महुवा खोह
KR	Aklera (10)	—	Jowar, Maize	120	53	102	77	33	N(2)	देवरी कलां
KR	Aklera (10)	—	Jowar, Maize	79	31	87	48	12	—	देवरी खुर्द
KR	Aklera (13)	—	Jowar, Maize	32	19	45	60	57	-	मदनपुरा
KR	Aklera (10)	—	Jowar, Maize	75	25	133	63	22	—	महुवा खेड़ा
KR	Aklera (13)	—	Jowar, Maize	2	26	74	62	57	—	नयापुरा
KR	Aklera (11)	—	Jowar, Maize	38	4	46	21	13	—	सेमली खुर्द
—	Aklera (12)	—	—	10	—	45	10	36	—	मोतीपुरा
KR	Aklera (12)	—	Jowar, Maize	17	23	67	57	15	—	थमारी
PR,KR	Aklera (13)	EA	Jowar, Maize	—	68	368	126	76	N(1)M(2)	सरेड़ी
KR	Aklera (14)	—	Jowar, Maize	—	31	236	60	24	—	नान्द हेड़ा
KR	Aklera (13)	—	Maize, Jowar	96	24	156	55	17	—	बन्धा
KR	Aklera (14)	—	Jowar, Maize	—	25	146	23	34	—	खजूरी जागीर

Location Code No.	Name of Village	Total area of village (in hectares)	Total population and number of Households	AMENITIES (If not available within the village, a dash (—) has been shown in the column and the village where the facility is available has been given in the broad					
				Educational	Medical	Drinking water (Potable)	Post & Telegraph	Day or Days of market/ hat, if any	(Communi-cation (Bus Stop, Railway Station, Water way
1	2	3	4	5	6	7	8	9	10
26/3/155	Deori Khurd	151	165(26)	—(—5)	—(5—10)	W	—(5—10)	—(5—10)	—(5—10)
26/3/156	Ganeshpura (Barod)	184	429(75)	P(1)	—(—5)	W	—(—5)	—(5—)	BS
26/3/157	Arjunpura	642	821(151)	P(1)	—(5—10)	W	—(5—10)	—(5—10)	—(5—10)
26/3/158	Kotra Kagala	888	413(74)	—(—5)	—(5—10)	W	—(5—10)	—(5—10)	—(5—10)
26/3/159	Shorti	1,217	1,729(308)	P(1)	—(5—10)	W	—(—5)	—(—5)	—(5—10)
26/3/160	Barrubeh	520	149(27)	P(1)	—(10+)	W	—(—5)	—(—5)	BS
26/3/161	Mawasa	703	137(22)	—(—5)	—(5—10)	W,N	—(—5)	—(—5)	—(10+)
26/3/162	Dhamdhar	348	227(37)	—(—5)	—(10+)	W,N	—(5—10)	—(5—10)	—(10+)
26/3/163	Kher Khera	658	471(81)	—(—5)	—(10+)	W,R,N	—(5—10)	—(5—10)	—(10+)
26/3/164	Taklon	153	335(57)	P(1)	—(10+)	W,N	—(5—10)	—(5—10)	—(10+)
26/3/165	Semla Beh	261	410(66)	—(—5)	—(10+)	W,N	—(5—10)	—(5—10)	—(10+)
26/3/166	Khanpuriya near Khar Khera	218	71(17)	—(—5)	—(10+)	W,TK,N	—(5—10)	—(5—10)	—(10+)
26/3/167	Dabbeh	77	101(20)	—(—5)	—(10+)	W,R	—(5—10)	—(5—10)	—(10+)
26/3/168	Udaipurya	178			Uninhabited		गैर-आबाद		
26/3/169	Tadi	388	256(44)	—(—5)	—(10+)	W,N	—(5—10)	—(5—10)	—(10+)
26/3/170	Peepalya Jawar	320			Uninhabited		गैर-आबाद		
26/3/171	Chandipur	288	1,497(260)	P(1)M(1)	RP(1)CHW(1)	W,HP,N	PO	Thursday	—10+)
26/3/172	Peepal Kheri	151	151(22)	—(—5)	—(—5)	W,N	—(—5)	—(—5)	—(10+)
26/3/173	Battoo Kheri	292	489(81)	P(1)	—(5—10)	W,R,N	—(5—10)	—(5—10)	—(10+)
26/3/174	Koloo Kheri Mewatiyan	178	404(65)	—(—5)	—(5—10)	W	—(5—10)	—(5—10)	BS
26/3/175	Khejara	277	221(32)	—(—5)	—(5—10)	W,R	—(5—10)	—(5—10)	—(5—10)
26/3/176	Deori Kalan	384	563(106)	P(1)	D(1)	W,R	PO	—(5—10)	—(5—10)
26/3/177	Bhoomariya	181	291(43)	—(—5)	—(5—10)	W,R	—(10+)	—(—5)	—(5—10)
26/3/178	Kam Khera	542	441(83)	P(1)	—(5—10)	W	—(10+)	Thursday	—(—5)
26/3/179	Udaipurya	263	269(50)	—(—5)	—(5—10)	W	—(10+)	—(—5)	—(—5)
26/3/180	Pirthipura Mewatiyan	116	132(21)	—(—5)	CHW(1)	W	—(—5)	—(10+)	—(—5)
26/3/181	Gorya	216	291(61)	P(1)	CHW(1)	W	—(—5)	—(10+)	BS
26/3/182	Koonjra	288	199(30)	—(—5)	—(5—10)	R	—(—5)	—(5—10)	—(—5)
26/3/183	Gorya Khera	251	212(33)	—(—5)	—(—5)	W,R	—(—5)	—(—5)	—(—5)
26/3/184	Khejara	457	716(130)	P(1)	—(—5)	W,R	—(—5)	—(—5)	—(—5)
26/3/185	Ganeshpura	103			Uninhabited		गैर-आबाद		

ग्राम निर्देशिका

जन सुविधायें एवं भूमि उपयोग

TEHSIL : 3. AKLERA

AVAILABLE and next to it, the distance of the nearest place from range, viz. —5 kms, 5—10 kms and 10+kms)				LAND USE (i. e. area under different types of land use in hectares rounded to the nearest unit)					REMARKS (including any place of religious, historical, or archaeo-logical interest)	Name of Village
Appro-ach to village	Nearest Town and distance (in km)	Power Supply	Staple food	Forest	Irri-gated	Unirri-gated (including fallow-land)	Culturable waste (including gauchar & groves)	Area not available for culti-vation		
11	12	13	14	15	16	17	18	19	20	2
KR	Aklera (20)	—	Maize, Jowar	26	6	82	19	18	—	देवरी खर्द
KR	Aklera (19)	—	Maize, Jowar	—	24	97	43	20	Ramchandra Temple	गणेशपुरा (वडोद)
KR	Aklera (21)	—	Maize, Jowar	51	28	289	185	89	Chhatri of Bajrang Bali	ग्रर्जुनपुरा
KR	Aklera (21)	—	Maize, Jowar	—	1	109	77	701	—	कोटड़ा कागला
KR	Aklera (24)	—	Maize, Jowar	—	112	401	186	518	M(2)	गोरती
KR	Aklera (27)	—	Maize, Jowar	330	1	61	65	63	—	वारूवेह
KR	Aklera (26)	—	Jowar, Maize	393	9	162	39	100	—	मवासा
KR	Aklera (26)	—	Jowar, Maize	—	12	101	105	129	—	धमधार
KR	Aklera (31)	—	Maize, Jowar	94	24	149	183	208	—	खेर खेड़ा
KR	Aklera (28)	—	Jowar, Maize	—	9	66	49	29	—	टकलोत
KR	Aklera (29)	—	Jowar, Maize	—	13	101	77	70	—	सेमला वेह
KR	Aklera (30)	—	Jowar, Maize	—	11	69	37	101	—	खानपुरिया निकट खर खेड़ा
KR	Aklera (32)	—	Jowar, Maize	—	9	11	32	25	—	डाब्वेह
—	Aklera (35)	—	—	53	—	64	17	44	—	उदयपुरया
KR	Aklera (29)	—	Jowar, Maize	—	9	128	41	210	—	टाडी
—	Aklera (27)	—	—	132	—	56	110	22	—	पीपल्या जावर
KR	Aklera (26)	—	Jowar, Maize	9	90	98	48	43	N(2)	चन्दीपुर
KR	Aklera (25)	—	Jowar, Maize	—	30	73	32	16	—	पीपल खेड़ी
KR	Aklera (25)	—	Jowar, Maize	—	31	132	72	57	—	बट्टू खेड़ी
KR	Aklera (21)	—	Maize, Jowar	—	23	110	7	38	—	कोलू खेड़ी मेवातियान
KR	Aklera (19)	—	Maize, Jowar	62	16	14	19	31	—	खेजड़ा
KR	Aklera (22)	—	Jowar, Maize	70	31	182	71	30	—	देवरी कलां
KR	Aklera (18)	—	Jowar, Maize	38	16	79	33	15	—	भूमरिया
KR	Aklera (20)	EA	Jowar, Maize	167	29	252	68	26	N(1)	काम खेड़ा
KR	Aklera (15)	—	Jowar, Maize	71	15	120	36	21	—	उदयपुरया
KR	Aklera (20)	—	Jowar, Maize	45	8	47	13	3	—	पिरथीपुरा मेवातियान
KR,PR	Aklera (19)	EA	Jowar, Maize	42	8	106	42	18	M(1)	गोर्या
KR	Aklera (15)	—	Jowar, Maize	—	10	161	54	63	T(1)	कूंजरा
KR	Aklera (17)	—	Jowar, Maize	60	10	97	56	28	—	गोर्या खेड़ा
KR	Aklera (15)	—	Jowar, Maize	100	35	156	112	54	—	खेजड़ा
—	Aklera (16)	—	—	—	—	48	19	36	—	गणेशपुरा

Location Code No.	Name of Village	Total area of village (in hectares)	Total population and number of Households	AMENITIES (If not available within the village, a dash (—) has been shown in the column and the village where the facility is available has been given in the broad)					
				Educational	Medical	Drinking water (Potable)	Post & Telegraph	Day or Days of market/ hat, if any	Communication (Bus Stop, Railway Station, Water way)
1	2	3	4	5	6	7	8	9	10
26/3/186	Churelya	1,287	1,518(285)	P(1)M(1)	H(1)PHS(1) CWC(1)	W,HP	PO	Monday	—(—5)
26/3/187	Ugarpura	337	137(18)	—(—5)	—(—5)	W,N	—(5—10)	—(10+)	—(5—10)
26/3/188	Deori Chanchal	874	684(122)	P(1)	—(5—10)	W,N	—(5—10)	—(5—10)	—(5—10)
26/3/189	Kotra Jageer	593	363(54)	P(1)	—(—5)	W,R	—(5—10)	—(10+)	—(5—10)
26/3/190	Sarkhandi Khurd	222	182(29)	—(—5)	—(5—10)	W,N	—(—5)	—(5—10)	—(5—10)
26/3/191	Patri Khera	229	257(42)	—(—5)	—(—5)	W	—(—5)	—(—5)	—(—5)
26/3/192	Sarkhandi Kalan	339	182(31)	—(—5)	—(—5)	W	—(—5)	—(—5)	—(—5)
26/3/193	Ghatoli	1,388	2,715(497)	P(1)M(1)H(1)	H(1)D(1)RP(2)	W	PO	—(—5)	BS
26/3/194	Gordhanpura near Koli	92	227(40)	—(—5)	—(—5)	W	—(—5)	—(—5)	—(—5)
26/3/195	Dudhiya Kheri	253	303(56)	—(—5)	—(—5)	W,R	—(—5)	—(—5)	—(—5)
26/3/196	Chandrapura	142	121(17)	—(—5)	—(—5)	W,R	—(—5)	—(—5)	—(—5)
26/3/197	Kherkhera near Amrit Kheri	307	280(50)	—(—5)	—(5—10)	W	—(—5)	—(—5)	—(—5)
26/3/198	Kishorpura	219	188(29)	—(—5)	—(—5)	W,R	—(—5)	—(—5)	—(—5)
26/3/199	Dadlai	288	446(76)	—(—5)	—(—5)	W	—(—5)	—(—5)	—(—5)
26/3/200	Kushalpura	295			Uninhabited		गैर-आबाद		
26/3/201	Upsali	897	241(39)	—(—5)	—(—5)	W	—(—5)	—(—5)	—(—5)
26/3/202	Patri Khera	283	427(80)	P(1)	—(—5)	W	—(—5)	—(—5)	—(—5)
26/3/203	Binda Khera	666	877(144)	P(1)	—(—5)	W	—(—5)	—(—5)	—(—5)
26/3/204	Baori Khera	561	272(45)	—(—5)	—(—5)	W	—(—5)	—(—5)	—(—5)
26/3/205	Prithipura	148	125(19)	—(—5)	—(—5)	W	—(—5)	—(—5)	—(—5)
26/3/206	Padiya	716	581(105)	P(1)	—(—5)	W	—(—5)	—(—5)	—(—5)
26/3/207	Ganeshpura @ Mangalya	224			Uninhabited		गैर-आबाद		
26/3/208	Tol Khera	194			Uninhabited		गैर-आबाद		
26/3/209	Dhuwariya	461	261(46)	P(1)	—(—5)	W,R	—(—5)	—(5—10)	(5—10)
26/3/210	Rampuriya	197	199(37)	—(—5)	—(5—10)	W	—(5—10)	—(10+)	—(10+)
26/3/211	Kherdanta	264	353(57)	—(—5)	—(5—10)	W	—(5—10)	—(5—10)	—(5—10)
26/3/212	Baheri Kalan	166	56(9)	—(—5)	—(—5)	W	—(—5)	—(—5)	—(—5)
26/3/213	Bheri Khurd	160	93(19)	—(—5)	—(—5)	W	—(—5)	—(—5)	—(—5)
26/3/214	Bhalia	1,258	2,777(515)	P(1)M(1)H(1) O(1)	H(2)D(1)PHS(1)	W	PO	Sunday	BS

ग्राम निर्देशिका

जन सुविधायें एवं भूमि उपयोग

TEHSIL : 3. AKLERA

AVAILABLE and next to it, the distance of the nearest place from range, viz. —5 kms, 5—10 kms and 10+kms)				LAND USE (i. e. area under different types of land use in hectares rounded to the nearest unit)					REMARKS (including any place of religious, historical or archaeo-logical interest)	
Approach to village	Nearest town and distance (in km)	Power Supply	Staple food	Forest	Irrigated	Unirrigated (including fallow-land)	Culturable waste (including gauchar & groves)	Area not available for cultivation		Name of Village
11	12	13	14	15	16	17	18	19	20	2
KR	Aklera (16)	—	Jowar, Maize	286	83	448	250	220	—	चुरेल्या
KR	Aklera (15)	—	Jowar, Maize	207	6	49	32	43	—	उगरपुरा
KR	Aklera (15)	—	Jowar, Maize	—	12	400	272	190	—	देवरी चंचल
KR	Aklera (14)	-	Jowar, Maize	—	24	164	175	230	—	कोटड़ा जागीर
KR	Aklera (17)	-	Jowar, Maize	2	13	82	93	32	—	सरखंडी खुर्द
KR	Aklera (16)	—	Jowar, Maize	—	25	84	79	41	—	पाटड़ी खेड़ा
KR	Aklera (19)	—	Jowar, Maize	101	12	110	76	40	—	सरखंडी कलां
PR,KR	Aklera (14)	EA	Jowar, Maize	433	135	415	316	89	N(22)M(6)	घाटोली
KR	Aklera (15)	—	Jowar, Maize	6	15	25	42	4	—	गोरधनपुरा निकट कोली
KR	Aklera (19)	—	Jowar, Maize	105	10	61	49	28	—	दूधिया खेड़ी
KR	Aklera (15)	—	Jowar, Maize	64	5	17	46	10	—	चन्द्रपुरा
KR	Aklera (10)	-	Jowar, Maize	46	17	162	47	35	—	खेरखेड़ा निकट अमृत खेड़ी
KR	Aklera (15)	EAg	Jowar, Maize	116	12	37	39	15	—	किशोरपुरा
KR	Aklera (17)	—	Jowar, Maize	51	11	104	69	53	—	ददलाई
—	Aklera (25)	—	—	295	—	—	—	—	—	कुशलपुरा
KR	Aklera (34)	—	Jowar, Maize	714	14	57	83	29	—	उपसली
KR	Aklera (34)	—	Jowar, Maize	83	27	83	72	18	—	पाटड़ी खेड़ा
KR	Aklera (34)	EAg	Jowar, Maize	142	93	184	176	71	—	बिन्दा खेड़ा
KR	Aklera (35)	—	Jowar, Maize	—	44	45	65	407	—	बावड़ी खेड़ा
KR	Aklera (35)	—	Jowar, Maize	63	20	17	45	3	—	पृथ्वीपुरा
KR	Aklera (36)	EO	Jowar, Maize	116	26	313	223	32	—	पाडल्या
—	Aklera (40)	—	—	196	—	26	—	2	—	गणेशपुरा उर्फ मांगल्या
—	Aklera (44)	—	—	12	2	45	36	99	—	टोल खेड़ा
KR	Aklera (39)	EO	Jowar, Maize	69	47	79	166	100	M(1)	धुवारिया
KR	Aklera (36)	—	Jowar, Maize	—	14	45	60	78	—	रामपुरिया
KR	Aklera (40)	—	Jowar, Maize	30	6	27	47	154	—	खेरदन्ता
KR	Aklera (35)	EAg	Maize, Jowar	91	7	36	22	10	—	बहेड़ी कलां
KR	Aklera (36)	EAg	Jowar, Maize	67	8	20	45	20	—	बहेड़ी खुर्द
KR	Aklera (32)	EA	Jowar, Maize	408	111	298	344	97	N(6)M(1)	भालता

DISTRICT : 26. JHALAWAR

AMENITIES AND LAND USE

Location Code No	Name of Village	Total area of village (in hectares)	Total population and number of Households	AMENITIES (If not available within the village, a dash (—) has been shown in the column and the village where the facility is available has been given in the broad)					
				Educational	Medical	Drinking water (Potable)	Post & Telegraph	Day or Days of market/ hat, if any	Communi-cation (Bus Stop, Railway Station, Water way)
1	2	3	4	5	6	7	8	9	10
26/3/215	Panchan Kheri	261	76(16)	—(—5)	—(—5)	W	—(—5)	—(—5)	—(—5)
26/3/216	Umari	287			Uninhabited		गैर-आबाद		
26/3/217	Nahargarh	37			Uninhabited		गैर-आबाद		
26/3/218	Ram Bhalti	155	176(29)	—(—5)	—(—5)	W,R	—(5—10)	—(5)	—(—5)
26/3/219	Bheel Bhalti	185	319(61)	—(—5)	—(—5)	W,R	—(5—10)	—(—5)	—(5—10)
26/3/220	Kotra	312			Uninhabited		गैर-आबाद		
26/3/221	Talab Bhalti	114	74(14)	—(—5)	—(—5)	W,R	—(5—10)	—(—5)	—(5—10)
26/3/222	Garda	866	777(133)	P(1)	—(—5)	W	—(—5)	—(5—10)	—(—5)
26/3/223	Asalpur	632	714(128)	P(1)	RP(1)	W,HP,R,N	PO	—(5—10)	BS
26/3/224	Guradi	314	292(53)	—(—5)	—(—5)	W,HP	—(—5)	—(5—10)	—(—5)
26/3/225	Toda	113	95(14)	—(—5)	—(5—10)	W	—(—5)	—(5—10)	—(5—10)
26/3/226	Jheekariya	637	557(94)	—(—5)	—(—5)	W	—(—5)	—(—5)	—(—5)
26/3/227	Gordhanpura near Jheekariya	258	316(51)	—(—5)	—(—5)	W	—(—5)	—(—5)	—(—5)
26/3/228	Neem Khera	89	95(18)	—(—5)	—(—5)	W	—(—5)	—(—5)	—(—5)
26/3/229	Kohrijhar	800	602(123)	P(1)	—(5—10)	W	PO	—(5—10)	—(5—10)
26/3/230	Sarkhandiya	456	462(85)	P(1)	—(5—10)	W	PO	—(5—10)	—(5—10)
26/3/231	Bhawanipura	59	150(26)	—(—5)	—(5—10)	W	—(—5)	—(5—10)	—(5—10)
26/3/232	Moonj Khera	235	269(49)	—(—5)	—(10+)	W	—(—5)	—(10+)	—(10+)
26/3/233	Deo Khoh	97	58(9)	—(—5)	—(—5)	W	—(—5)	—(—5)	—(5—10)
26/3/234	Pirthipura near Churelya	333	376(66)	—(—5)	—(—5)	W	—(—5)	—(—5)	—(5—10)
26/3/235	Deokadar	291	495(81)	P(1)	—(—5)	W	—(—5)	—(—5)	—(5—10)
26/3/236	Kohri	151	259(40)	—(—5)	—(—5)	W	—(—5)	—(—5)	—(5—10)
26/3/237	Poonya Kheri	287	347(61)	—(—5)	CHW(1)	W,R,N	—(—5)	—(—5)	—(—5)
26/3/238	Chhan	489	348(58)	—(—5)	CHW(1)	W	—(—5)	—(10+)	BS
26/3/239	Koonjari	306	318(57)	—(—5)	CHW(1)	R	—(—5)	—(10+)	—(—5)
26/3/240	Kishanpura @ Mogyabeh	126	323(55)	P(1)	CHW(1)	W	—(—5)	—(10+)	—(—5)
26/3/241	Jawari	335	311(51)	—(—5)	CHW(1)	W,R	—(—5)	—(10+)	—(—5)
26/3/242	Dhaba	288	292(50)	—(—5)	CHW(1)	W,R	—(—5)	—(10+)	—(—5)
26/3/243	Jawar	709	1,241(232)	P(1)M(1)H(1)	H(1)PHS(1)	W,R	PO	Saturday	—(5—10)

ग्राम निर्देशिका

जन सुविधायें एव भूमि उपयोग

TEHSIL : 3. AKLERA

AVAILABLE and next to it, the distance of the nearest place from range, viz. –5 kms, 5–10 kms and 10+kms)				LAND USE (i. e. area under different types of land use in hectares rounded to the nearest unit)					REMARKS (including any place of religious, historical or archaeo-logical interest)	Name of Village
Approach to village	Nearest Town and distance (in km)	Power Supply	Staple food	Forest	Irrigated	Unirrigated (including fallow-land)	Culturable waste (including gauchar & groves)	Area not available for cultivation		
11	12	13	14	15	16	17	18	19	20	2
KR	Aklera (34)	EAg	Jowar, Maize	201	16	12	28	4	M(1)	पंचान खेड़ी
--	Aklera (37)	—	—	156	7	27	70	27	—	उमरी
—	Aklera (33)	—	—	3	3	24	7	—	—	नाहरगढ़
KR	Aklera (29)	—	Maize, Jowar	—	2	45	48	60	—	राम भालती
KR	Aklera (28)	—	Maize, Jowar	—	8	103	58	16	—	भील भालती
—	Aklera (28)	—	--	274	--	14	18	6	—	कोटड़ा
KR	Aklera (28)	—	Maize, Jowar	29	6	28	46	5	—	तलाब भालती
KR	Aklera (24)	—	Jowar, Maize	185	44	219	247	171	Ram Temple	गरडा
PR,KR	Aklera (20)	—	Maize, Jowar	194	48	182	158	50	—	आसलपुर
PR,KR	Aklera (22)	—	Jowar, Maize	45	25	85	130	29	—	गुराडी
KR	Aklera (18)	—	Jowar, Maize	41	8	10	42	12	—	टोडा
KR	Aklera (17)	—	Jowar, Maize	219	64	141	160	53	—	झीकड़िया
KR	Aklera (14)	—	Jowar, Maize	143	19	41	47	8	—	गोरधनपुरा निकट झीकड़िया
KR	Aklera (17)	—	Jowar, Maize	41	2	27	12	7	—	नीम खेड़ा
KR	Aklera (20)	—	Jowar, Maize	52	14	354	281	99	—	कोहड़ीझर
KR	Aklera (22)	—	Jowar, Maize	—	38	234	151	33	—	सरखंडीया
KR	Aklera (21)	—	Jowar, Maize	—	4	17	34	4	—	भवानीपुरा
KR	Aklera (26)	—	Jowar, Maize	—	7	110	96	22	—	मूंज खेड़ा
KR	Aklera (18)	—	Jowar, Maize	22	1	24	18	32	—	देव खोह
KR	Aklera (16)	—	Jowar, Maize	113	25	68	92	35	ThakurjiTemple	पिरथीपुरा निकट चुरेल्या
KR	Aklera (18)	—	Jowar, Maize	75	36	51	95	34	Thakurji Temple	देवकादार
KR	Aklera (16)	—	Jowar, Maize	—	16	67	56	12	—	कोहड़ी
KR	Aklera (21)	—	Maize, Jowar	—	8	202	50	27	—	पून्या खेड़ी
PR,KR	Aklera (20)	EA	Maize, Jowar	106	23	191	124	45	—	छान
KR	Aklera (19)	—	Jowar, Maize	40	5	165	50	46	—	कूंजरी
KR	Aklera (23)	—	Jowar, Maize	42	20	40	19	5	—	किशनपुरा उर्फ मोग्यावेह
KR	Aklera (23)	—	Jowar, Maize	54	14	199	45	23	—	जावरी
KR	Aklera (23)	—	Jowar, Maize	76	14	127	53	18	—	ढाबा
KR	Aklera (23)	EA	Maize, Jowar	—	55	444	130	80	N(1)C(3)M(13) T(1)	जावर

Location Code No.	Name of Village	Total area of village (in hectares)	Total population and number of Households	AMENITIES (If not available within the village, a dash (—) has been shown in the column and the village where the facility is available has been given in the broad					
				Educational	Medical	Drinking water (Potable)	Post & Telegraph	Day or Days of market/ hat, if any	Communi-cation (Bus Stop, Railway Station, Water way)
1	2	3	4	5	6	7	8	9	10
26/3/244	Jatawa	319	552(110)	P(1)	—(—5)	W	—(—5)	—(—5)	—(5—10)
26/3/245	Sadala	368	776(142)	P(1)	—(—5)	W	—(—5)	—(—5)	—(5—10)
26/3/246	Naganya Kheri	158	254(43)	—(—5)	—(—5)	W,N	—(—5)	—(—5)	—(5—10)
26/3/247	Bukhariya	109			Uninhabited		गैर-आबाद		
26/3/248	Gajwari	125	304(49)	—(—5)	—(—5)	W	—(—5)	—(—5)	—(5—10)
26/3/249	Gajwara	247	324(59)	P(1)	—(—5)	W	—(—5)	—(5—10)	—(10+)
26/3/250	Khajoori	524	628(102)	P(1)	—(—5)	W	—(—5)	—(5—10)	—(10+)
26/3/251	Ratanpura	147			Uninhabited		गैर-आबाद		
26/3/252	Rampuriya Akhepur	398	291(57)	—(—5)	—(—5)	W,N	—(—5)	—(—5)	—(10+)
26/3/253	Pachheta	809	738(140)	P(1)	—(—5)	W,S	—(—5)	—(—5)	—(10+)
26/3/254	Toda Khera	268	221(46)	—(5—10)	—(5—10)	W	—(5—10)	—(5—10)	—(10+)
26/3/255	Ladpura Jawa	319	187(27)	—(5—10)	—(5—10)	W,N	—(5—10)	—(5—10)	—(10+)
26/3/256	Prithipura	364	185(39)	—(—5)	—(10+)	R,S,N	—(10+)	—(10+)	—(5—10)
26/3/257	Dhanwas	288	173(28)	—(5—10)	—(10+)	W,R	—(10+)	—(10+)	—(10+)
26/3/258	Kunda Khera	162	170(20)	—(5—10)	—(5—10)	W	—(5—10)	—(5—10)	—(10+)
26/3/259	Kotra Chamargarh	1,102	72(15)	—(5—10)	—(5—10)	W	—(10+)	—(10+)	—(10+)
26/3/260	Lodhipura	157	222(37)	—(—5)	—(5—10)	W	—(5—10)	—(10+)	—(10+)
26/3/261	Patti	1,200	926(172)	P(1)	—(5—10)	W,N	—(—5)	—(5—10)	—(5—10)
26/3/262	Banet	651	1,127(211)	P(1)M(1)	MCW(1) CHW(1)	W	PO	—(5—10)	—(10+)
26/3/263	Sagoni	135	137(18)	—(—5)	—(—5)	W,R	—(—5)	—(10+)	—(10+)
26/3/264	Hanotya Mewatiyan	126	209(35)	—(—5)	CWC(1)	W,R	—(—5)	—(10+)	—(—5)
26/3/265	Himmatgarh	150			Uninhabited		गैर-आबाद		
26/3/266	Banskhera	634	1,010(172)	P(1)	CHW(1)	W,R	PO	—(10+)	—(—5)
26/3/267	Gharawali	429	672(119)	P(1)	CHW(1)	W,N	—(—5)	—(10+)	BS
26/3/268	Dhamahera	197	213(37)	—(—5)	—(—5)	W,R	—(—5)	—(10+)	—(—5)
26/3/269	Kheri Mewatiyan	178	305(51)	P(1)	—(5—10)	W,R	—(5—10)	—(5—10)	—(—5)
26/3/270	Dhaba	349	322(66)	—(—5)	—(—5)	W	—(—5)	—(—5)	—(10+)
26/3/271	Shripura @ Dhabli	68	107(18)	—(—5)	—(—5)	W	—(—5)	—(—5)	—(5—10)
26/3/272	Baldeopura @ Charkhera	155	263(47)	—(—5)	—(—5)	W	—(—5)	—(—5)	—(10+)
26/3/273	Chak Baldeopura	87			Uninhabited		गैर-आबाद		
26/3/274	Prithipura @ Talaipura	54			Uninhabited		गैर-आबाद		
26/3/275	Deori Deo	365	389(62)	—(—5)	—(5—10)	W	—(—5)	—(10+)	—(10+)

ग्राम निर्देशिका

जन सुविधाये एवं भूमि उपयोग

TEHSIL : 3. AKLERA

AVAILABLE and next to it, the distance of the nearest place from range, viz. —5 kms, 5—10 kms and 10+kms)				LAND USE (i. e. area under different types of land use in hectares rounded to the nearest unit)					REMARKS (including any place of religious, historical or archaeo-logical interest)	Name of Village
Approach to village	Nearest town and distance (in km)	Power Supply	Staple food	Forest	Irrigated	Unirrigated (including fallow-land)	Culturable waste (including gauchar & groves)	Area not available for cultivation		
11	12	13	14	15	16	17	18	19	20	2
KR	Aklera (23)	—	Wheat, Jowar	—	45	172	78	24	—	जतावा
KR	Aklera (23)	—	Wheat, Jowar	—	58	158	119	33	—	सादला
KR	Aklera (25)	—	Wheat, Jowar	—	22	65	56	15	—	नागन्या खेडी
—	Aklera (25)	—	—	—	7	65	8	29	—	बुखारिया
KR	Aklera (25)	—	Wheat, Jowar	—	25	37	48	15	—	गजवाड़ी
KR	Aklera (23)	—	Jowar, Maize	15	6	92	58	76	—	गजवाड़ा
KR	Aklera (34)	—	Jowar, Maize	—	48	197	95	184	—	खजूरी
—	Aklera (31)	—	—	107	1	18	9	12	—	रतनपुरा
KR	Aklera (29)	—	Jowar, Maize	217	20	56	66	39	—	रामपुरिया अखेपुर
KR	Aklera (21)	—	Jowar, Maize	429	66	151	95	68	—	पछेटा
KR	Aklera (29)	—	Jowar, Maize	88	2	82	58	38	—	टोडा खेड़ा
KR	Aklera (31)	—	Jowar, Maize	91	6	71	116	35	—	लाडपुरा जावा
KR	Aklera (34)	—	Jowar, Maize	191	6	35	62	70	—	पृथीपुरा
KR	Hklera (32)	—	Jowar, Maize	90	5	43	91	59	—	धनवास
KR	Aklera (31)	—	Jowar, Maize	65	2	51	35	9	—	कुण्डा खेड़ा
KR	Aklera (31)	—	Jowar, Maize	1,084	—	8	9	1	—	कोटड़ा चमारगढ़
KR	Aklera (32)	—	Jowar, Maize	19	6	72	48	12	—	लोधीपुरा
KR	Aklera (27)	—	Jowar, Maize	728	52	188	176	56	—	पट्टी
KR	Aklera (27)	—	Jowar, Maize	222	91	131	168	39	N(2)	बनेट
KR	Aklera (21)	—	Jowar, Maize	17	19	55	38	6	—	सागोनी
KR	Aklera (26)	—	Maize, Jowar	—	13	83	19	11	—	हनोत्या मेवातियान
—	Aklera (22)	—	—	37	4	96	9	4	—	हिम्मतगढ़
KR	Aklera (23)	EA	Jowar, Maize	158	29	341	62	44	M(1)	बांस खेड़ा
PR,KR	Aklera (22)	—	Maize, Jowar	—	42	216	71	100	—	घड़ावली
KR	Aklera (26)	—	Jowar, Maize	60	4	63	42	28	—	धामा हेड़ा
KR	Aklera (20)	—	Maize, Jowar	—	3	97	44	34	—	खेड़ी मेवातिय न
KR	Aklara (18)	—	Maize, Jowar	116	20	132	61	20	ThakurjiTemple	ढाबा
KR	Aklera (18)	—	Maize, Jowar	15	18	9	24	2	—	श्रीपुरा उर्फ ढाबली
KR	Aklera (22)	—	Jowar, Maize	23	20	46	57	9	ThakurjiTemple	बलदेवपुरा उर्फ चारखेड़ा
—	Aklera (20)	—	—	—	—	37	4	46	—	चक बलदेवपुरा
—	Aklera (20)	—	—	—	3	30	14	7	—	पृथ्वीपुरा उर्फ तलाईपुरा
KR	Aklera (24)	—	Jowar, Maize	—	16	180	149	20	—	देवरी देव

Location Code No.	Name of Village	Total area of village (in hectares)	Total population and number of households	AMENITIES (If not available within the village, a dash (—) has been shown in the column and the village where the facility is available has been given in the broad					
				Educational	Medical	Drinking water (Potable)	Post & Telegraph	Day or Days of market/ hat, if any	Communi-cation (Bus Stop, Railway Station, Water way)
1	2	3	4	5	6	7	8	9	10
26/3/276	Jamunya Kalan	227	271(41)	—(—5)	—(5—10)	W,TK	—(—5)	—(5—10)	—(5—10)
26/3/277	Haripura	140	205(43)	—(—5)	—(10+)	W	—(—5)	—(5—10)	—(10+)
26/3/278	Manpura Lodhap	279	401(72)	P(1)	—(—5)	W	—(5—10)	—(—5)	—(—5)
26/3/279	Patri	203	328(55)	—(—5)	—(—5)	W	—(5—10)	—(—5)	—(5—10)
26/3/280	Khajoori	219	181(25)	—(—5)	—(—5)	W,R	—(10+)	—(—5)	—(—5)
26/3/281	Dungar Gaon	482	569(91)	P(1)	—(—5)	W,R	—(10+)	—(—5)	—(—5)
26/3/282	Dorya Kheri	192	213(35)	—(—5)	—(—5)	W	—(—5)	—(—5)	—(—5)
26/3/283	Mothpura	185	344(110)	—(—5)	—(—5)	W	—(—5)	—(—5)	—(—5)
26/3/284	Borkheri Lodhan	423	449(73)	P(1)	—(—5)	W	—(—5)	—(—5)	BS
26/3/285	Sohan Khera	75	90(16)	—(—5)	—(—5)	W	—(—5)	—(—5)	—(—5)
26/3/286	Dhori Khera	217	160(27)	—(—5)	—(—5)	W	PO	—(—5)	—(—5)
26/3/287	Sagoriya	159	400(77)	—(—5)	—(—5)	W	—(—5)	—(—5)	—(—5)
26/3/288	Naya Khera	130	75(10)	—(—5)	—(—5)	W	—(—5)	—(—5)	—(—5)
26/3/289	Napanya	91	67(9)	—(—5)	—(10+)	W,R	—(10+)	—(—5)	—(5—10)
26/3/290	Mangalpura	120	114(19)	—(—5)	—(5—10)	W	—(10+)	—(5—10)	—(5—10)
26/3/291	Borkheri Goojaran	556	633(117)	P(1)	—(—5)	W,R	PO	—(—5)	—(5—10)
26/3/292	Amlawada	402	194(30)	—(—5)	—(—5)	W,R	—(—5)	—(—5)	—(—5)
26/3/293	Khar Khera	332	144(30)	—(—5)	—(5—10)	W	—(5—10)	—(5—10)	—(5—10)
26/3/294	Umariya	908	1,278(249)	P(1)M(1)	FPC(1)	W,R	PO	—(5—10)	—(5—10)
26/3/295	Soori	299	191(35)	—(—5)	—(—5)	W,R	—(—5)	—(5—10)	—(5—10)
26/3/296	Rankra	349	325(67)	—(—5)	—(—5)	W,R	—(—5)	—(10+)	—(10+)
26/3/297	Khar Kheri	107	114(25)	—(—5)	—(—5)	W	—(5—10)	—(5—10)	—(5—10)
26/3/298	Bheel Khera	364	507(81)	P(1)	—(5—10)	W	—(5—10)	—(5—10)	—(5—10)
26/3/299	Kishanpura	58			Uninhabited		गैर-आवाद		
26/3/300	Ganeshpura	63			Uninhabited		गैर-आवाद		
26/3/301	Rojya	565	423(70)	—(—5)	—(5—10)	W	—(5—10)	—(5—10)	—(—5)
26/3/302	Anandpura	65	81(12)	—(—5)	—(5—10)	W	—(10+)	—(5—10)	—(—5)
26/3/303	Bankar	358	200(31)	—(—5)	—(5—10)	W	—(—5)	—(5—10)	—(—5)
26/3/304	Bans Kheri Lodan	686	850(158)	P(1)	—(—5)	W,TK	PO	—(—5)	—(—5)
26/3/305	Talawara	92			Uninhabited		गैर-आवाद		
26/3/306	Borband	1,420	1,202(205)	P(1)	—(—5)	W,R	PO	—(—5)	—(—5)
26/3/307	Sarbulandpura	175	95(16)	—(—5)	—(5—10)	W,R	—(5—10)	—(5—10)	—(5—10)
26/3/308	Rampuriya Khurd	140	69(9)	—(—5)	—(5—10)	W,R	—(5—10)	—(5—10)	—(5—10)

ग्राम निर्देशिका

जन सुविधायें एवं भूमि उपयोग

TEHSIL : 3. AKLERA

AVAILABLE and next to it, the distance of the nearest place from range, viz. — 5 kms, 5—10 kms and 10+kms)				LAND USE (i. e. area under different types of land use in hectares rounded to the nearest unit)					REMARKS (including any place of religious, historical or archaeo-logical interest)	Name of Village
Approach to village	Nearest town and distance (in km)	Power Supply	Staple food	Forest	Irrigated	Unirrigated (including fallow-land)	Culturable waste (including gaucher & groves)	Area not available for cultivation		
11	12	13	14	15	16	17	18	19	20	2
KR	Aklera (26)	—	Jowar, Maize	—	9	133	60	25	—	ज़ामुन्या कलां
KR	Aklera (27)	—	Jowar, Maize	—	8	63	53	16	—	हरीपुरा
KR	Aklera (31)	—	Jowar, Maize	—	20	71	119	69	—	मानपुरा लोढान
KR	Aklera (22)	—	Jowar, Maize	—	15	71	84	33	—	पाटड़ी
KR	Aklera (28)	—	Jowar, Maize	—	32	61	80	46	—	खजूरी
KR	Aklera (27)	—	Jowar, Maize	—	44	143	169	126	—	डूंगर गांव
KR	Aklera (25)	—	Jowar, Maize	—	15	50	87	40	—	डोरया खेड़ी
KR	Aklera (26)	—	Jowar, Maize	—	8	72	72	33	—	मोठपुरा
PR,KR	Aklera (25)	—	Jowar, Maize	72	30	148	123	50	—	धोरखेड़ी लोधान
KR	Aklera (27)	—	Jowar, Maize	—	4	25	36	10	—	मोहन खेड़ा
KR	Aklera (28)	—	Jowar, Maize	67	18	38	68	26	—	देवरी खेड़ा
PR,KR	Aklera (24)	—	Jowar, Maize	—	18	46	80	15	—	मागोड़िया
KR	Aklera (26)	—	Jowar, Maize	—	9	50	42	29	—	नया खेड़ा
KR	Aklera (28)	—	Maize, Jowar	15	2	28	34	12	—	नपान्या
KR	Aklera (32)	—	Maize, Jowar	18	8	28	52	14	—	मंगलपुरा
KR	Aklera (28)	—	Wheat, Jowar	47	41	128	306	34	—	धोरखेडी गूजरान
KR	Aklera (30)	—	Maize, Jowar	133	7	43	111	108	—	अमलावदा
KR	Aklera (33)	—	Maize, Jowar	187	7	34	78	26	—	खर खेड़ा
KR	Aklera (38)	ED,EAg	Jowar, Maize	396	98	111	245	58	M(2)	उमरिया
KR	Aklera (40)	EAg	Jowar, Maize	—	52	84	94	69	—	मूरी
KR	Aklera (40)	EAg	Jowar, Maize	48	52	59	121	69	Garaji Palace	रांकड़ा
KR	Aklera (35)	—	Maize, Jowar	—	9	27	62	9	—	खर खेड़ी
KR	Aklera (35)	—	Maize, Jowar	—	18	79	253	14	—	भील खेड़ा
—	Aklera (35)	—	—	—	1	5	8	44	—	किशनपुरा
—	Aklera (15)	—	—	—	6	30	11	16	—	गणेशपुरा
KR	Aklera (32)	—	Maize, Jowar	118	39	157	175	76	—	रोज्या
KR	Aklera (35)	—	Maize, Jowar	—	2	40	17	6	Lal Mata Chabutra	आनन्दपुरा
KR	Aklera (28)	—	Maize, Jowar	20	13	66	168	91	—	वाकड़
KR	Aklera (28)	—	Jowar, Maize	—	47	270	193	176	—	वांस खेड़ी लोदान
—	Aklera (28)	—	—	—	—	72	16	4	—	तलावड़ा
KR	Aklera (32)	—	Jowar, Maize	—	61	295	181	883	—	बोरबन्द
KR	Aklera (34)	—	Jowar, Maize	—	6	21	43	105	—	गरबुलन्दपुरा
KR	Aklera (34)	—	Jowar, Maize	—	7	19	39	75	—	रामपुरिया खुर्द

Location Code No.	Name of Village	Total area of village (in hectares)	Total population and number of Households	AMENITIES (If not available within the village, a dash (—) has been shown in the column and the village where the facility is available has been given in the broad					
				Educational	Medical	Drinking water (Potable)	Post & Telegraph	Day or Days of market/ hat, if any	Communi-cation (Bus stop, Railway station, Water way)
1	2	3	4	5	6	7	8	9	10
26/3/309	Khariya	246	89(13)	—(—5)	—(5—10)	W,R	—(5—10)	—(5—10)	—(5—10)
26/2/310	Harnawada Khurd	51	72(12)	—(—5)	—(—5)	W	P.O	—(—5)	—(—5)
26/2/311	Deoli Bar	208	375(64)	—(—5)	—(5—10)	W	—(—5)	—(5—10)	—(5—10)
26/3/312	Deori Mandir	222	299(67)	P(1)	—(—5)	W,R	—(—5)	—(—5)	—(—5)
26/3/313	Shyopura	82	140(26)	—(—5)	—(—5)	W	—(—5)	—(—5)	—(—5)
26/3/314	Ghora Khera	315	309(55)	—(—5)	—(—5)	W,N	—(—5)	—(—5)	—(—5)
26/3/315	Bindali	141	193(28)	—(—5)	—(—5)	W	—(—5)	—(—5)	—(—5)
26/3/316	Rampuriya Kalan	164	167(27)	—(—5)	—(—5)	W	—(—5)	—(—5)	—(—5)
26/3/317	Talkhera	119	150(28)	—(—5)	—(—5)	W	—(—5)	—(—5)	—(—5)
26/3/318	Amarpura	34			Uninhabited		गैर-आबाद		
26/3/319	Motipura	108			Uninhabited		गैर-आबाद		
26/3/320	Sarda	360	1,436(278)	P(1)M(1)	D(2)H(2)	T,W,R	PO	—(—5)	BS
26/3/321	Prithipura	88	202(32)	—(—5)	—(—5)	W	—(—5)	—(—5)	—(—5)
26/3/322	Khokharya	178	93(15)	—(—5)	—(—5)	W,R	—(—5)	—(—5)	—(—5)
26/3/523	Bapawar	168	236(45)	—(—5)	—(—5)	W	—(—5)	—(—5)	—(—5)
26/3/324	Moi Kalan	447	448(71)	P(1)	—(—5)	W,R	—(—5)	—(—5)	—(—5)
26/3/325	Moi Khurd	399	298(60)	—(—5)	—(—5)	W	—(10+)	—(—5)	—(—5)
26/3/326	Peethapura	285	313(54)	—(—5)	—(—5)	W	—(5—10)	—(—5)	—(—5)
26/3/327	Lasooriya Gend	376	411(70)	—(5—10)	—(10+)	W	—(5—10)	—(5—10)	—(5—10)
26/3/328	Polkhanda	73	260(37)	—(—5)	—(10+)	W	—(—5)	—(5—10)	—(10+)
26/3/329	Neem Khera	271	244(40)	—(—5)	—(10+)	W	—(—5)	—(5—10)	—(10+)
26/3/330	Lasooriya Shah	496	1,037(181)	P(1)	D(1)RP(1) CHW(1)	W,HP	PO	—(—5)	—(10+)
26/3/331	Gokulpura	116	151(28)	—(—5)	—(—5)	W	—(—5)	—(—5)	—(10+)
26/3/332	Ganeshpura near Dhaba	168	235(37)	—(—5)	—(—5)	W,R	—(—5)	—(—5)	—(10+)
26/3/333	Baman Gaon @ Bhawanipura	141	159(23)	—(—5)	CHW(1)	W,R,N	—(—5)	—(10+)	—(—5)
26/3/334	Kishanpura @ Bhojpura	148			Uninhabited		गैर-आबाद		
26/3/335	Gorya Khera	315	372(70)	P(1)	—(—5)	W,R	—(5—10)	—(10+)	—(—5)
26/3/336	Jhiri	471	534(101)	P(1)	—(—5)	W	—(10+)	—(10+)	BS
26/3/337	Banskheri Mewatiyan	477	708(138)	P(1)M(1)	PHS(1)CWC(1) RP(2)CHW(1)	W	PO	—(10+)	BS

ग्राम निर्देशिका

जन सुविधायें एवं भूमि उपयोग

TEHSIL : 3. AKLERA

AVAILABLE and next to it, the distance of the nearest place from range, viz.—5 kms, 5—10 kms and 10+kms)				LAND USE (i. e. area under different types of land use n hectares rounded to the nearest unit)					REMARKS (including any place of religious, historical or archaeo-logical interest)	Name o Village
Appro-ach to village	Nearest Town and distance (in km)	Power Supply	Staple food	Forest	Irri-gated	Unirri-gated (including fallow-land)	Culturable waste (including gauchar & groves)	Area not available for culti-vation		
11	12	13	14	15	16	17	18	19	20	2
KR	Aklera (33)	—	Jowar, Maize	—	10	36	42	158	—	खड़िया
KR	Aklera (32)	—	Jowar, Maize	—	10	12	21	8	—	हरनावदा खुर्द
KR	Aklera (32)	—	Jowar, Maize	—	17	37	91	63	—	देवली बड़
KR	Aklera (31)	—	Jowar, Maize	—	16	59	73	74	—	देवरी मन्दिर
KR	Aklera (33)	—	Jowar, Maize	—	8	19	51	4	—	श्योपुरा
KR	Aklera (32)	—	Jowar, Maize	—	14	113	96	92	—	घोड़ा खेड़ा
KR	Aklera (33)	—	Jowar, Maize	—	9	64	50	18	—	विन्दाली
KR	Aklera (29)	—	Jowar, Maize	—	12	43	47	62	—	रामपुरिया कलाँ
KR	Aklera (29)	—	Jowar, Maize	—	5	42	38	34	—	तालखेड़ा
—	Aklera (28)	—	—	—	2	13	14	5	—	अमरपुरा
—	Aklera (29)	—	—	—	—	50	38	20	—	मोतीपुरा
KR	Aklera (28)	—	Jowar, Maize	—	13	182	101	64	N(1)	मरडा
KR	Aklera (29)	—	Jowar, Maize	—	11	35	32	10	—	पृथ्वीपुरा
KR	Aklera (30)	—	Jowar, Maize	—	4	49	61	64	—	खोखरया
KR	Aklera (31)	—	Jowar, Maize	—	16	55	70	27	—	बगावर
KR	Aklera (29)	—	Maize, Jowar	—	25	131	148	143	—	मोई कलाँ
KR	Aklera (32)	—	Maize, Jowar	—	18	112	173	96	—	मोई खुर्द
KR	Aklera (31)	—	Maize, Jowar	—	26	109	102	48	—	पीथापुरा
KR	Aklera (27)	—	Jowar, Maize	—	11	190	110	65	—	लसूडिया गेंद
KR	Aklera (27)	—	Jowar, Maize	—	11	35	24	3	—	पोलखन्दा
KR	Aklera (25)	—	Jowar, Maize	—	8	118	72	73	—	नीम खेड़ा
KR	Aklera (20)	—	Maize, Jowar	82	58	168	151	37	Thakurji Temple	लसूड़िया शाह
KR	Aklera (20)	—	Maize, Jowar	—	15	38	42	21	—	गोकुलपुरा
KR	Aklera (18)	—	Maize, Jowar	—	19	80	49	20	—	गणेशपुरा निकट ढावा
KR	Aklera (26)	—	Maize, Jowar	49	5	27	32	28	—	दामनगाँव उर्फ भवानीपुरा
—	Aklera (26)	—	—	—	—	24	41	83	—	किशनपुरा उर्फ भोजपुरा
KR	Aklera (27)	—	Jowar, Maize	150	10	55	60	40	—	गोरया खेडा
PR,KR	Aklera (25)	—	Jowar, Maize	128	3	157	105	78	—	झिरी
PR,KR	Aklera (23)	FD	Jowar, Maize	91	50	188	121	27	M(2)	बांसखेड़ी मेवातियान

Location Code No.	Name of Village	Total area of village (in hectares)	Total population and number of Households	AMENITIES (If not available within the village, a dash (—) has been shown in the column and the village where the facility is available has been given in the broad					
				Educational	Medical	Drinking water (Potable)	Post & Telegraph	Day or Days of market/ hat, if any	Communi-cation (Bus Stop, Railway Station, Water way
1	2	3	4	5	6	7	8	9	10
26/3/338	Jamunya @ Kandari	208	300(56)	—(—5)	—(—5)	W	—(—5)	—(10+)	—(—5)
26/3/339	Bislai	476	514(99)	P(1)	—(5—10)	W,R	—(5—10)	—(10+)	—(—5)
26/3/340	Rajpura	95	157(28)	—(—5)	—(—5)	W	—(—5)	—(10+)	—(—5)
26/3/341	Gurad Khera	113	123(26)	—(—5)	—(—5)	W,R,N	—(—5)	—(10+)	—(—5)
26/3/342	Bhoolan Kheri	161	383(67)	—(—5)	—(—5)	W,R,O	—(—5)	—(—5)	—(5—10)
26/3/343	Sehat Kheri	128	298(47)	—(—5)	—(—5)	W,N	—(—5)	—(—5)	—(5—10)
26/3/344	Samrol	315	543(93)	P(1)	—(—5)	W,N	PO	—(—5)	—(5—10)
26/3/345	Patwa	149	278(52)	P(1)	—(5—10)	W,N	—(—5)	—(5—10)	—(5—10)
26/3/346	Joonapani	586	351(58)	—(—5)	—(5—10)	W,N	—(—5)	—(5—10)	—(10+)
26/3/347	Budhwara	968	792(136)	P(1)	—(—5)	W	—(—5)	—(—5)	—(—5)
26/3/348	Reechhri	630	1,088(197)	P(1)	CHW(2)	W,N	—(5—10)	—(5—10)	—(5—10)
26/3/349	Theekariya	277	856(151)	P(1)	CHW(1)	W,N	PO	—(—5)	—(—5)
26/3/350	Hatai Khera	316	157(34)	—(—5)	—(—5)	W,N	—(5—10)	—(5—10)	—(5—10)
26/3/351	Mainpura	122	67(11)	—(—5)	—(—5)	W,R,N	—(5—10)	—(5—10)	—(5—10)
26/3/352	Borda	142	77(13)	—(—5)	—(—5)	W,R,N	—(5—10)	—(5—10)	—(5—10)
26/3/353	Khankhara Lodhan	240	293(45)	—(—5)	—(—5)	W,R	—(—5)	—(10+)	—(—5)
26/3/354	Roopahera	220	343(49)	P(1)	—(—5)	W,N	—(—5)	—(10+)	—(—5)
26/3/355	Gurari	237	845(150)	P(1)	—(10+)	W	—(5—10)	—(5—10)	—(—5)
26/3/356	Piplodi	504	313(61)	—(—5)	—(—5)	W	—(10+)	—(10+)	BS
26/3/357	Maheshpura	402	174(30)	—(—5)	—(—5)	R	—(—5)	—(5—10)	—(5—10)
26/3/358	Manpasar	1,004	1,072(209)	P(1)	—(—5)	W,R	PO	—(—5)	—(10+)
26/3/359	Kolookheri Kalan	828	1,372(268)	P(1)M(1)	H(1)D(1) CHW(1)	W,HP	PO	—(—5)	—(10+)
26/3/360	Hanotya Lodhan	613	736(139)	P(1)	—(—5)	W,R,N	—(—5)	—(—5)	—(10+)
26/3/361	Panch Peepli	165	314(65)	—(—5)	—(—5)	W,N	—(—5)	—(—5)	—(10+)
26/3/362	Dokariya Kheri	150	270(49)	—(—5)	—(—5)	W,N	—(—5)	—(5—10)	—(10+)
26/3/363	Bamala Beh	468	416(75)	—(—5)	—(5—10)	W,N	—(5—10)	—(5—10)	—(10+)
26/3/364	Ganeshpura Lodhan	160	123(27)	—(—5)	—(10+)	W	—(—5)	—(10+)	—(10+)
26/3/365	Chandpura Bheelan	1,118	1,086(196)	P(1)	—(5—10)	W	PO	—(5—10)	—(5—10)
26/3/366	Bishan Khera	264	331(63)	—(—5)	—(—5)	W	—(5—10)	—(5—10)	—(5—10)
26/3/367	Anwalhera	714	1,016(187)	P(1)M(1)	—(5—10)	W,N	PO	—(5—10)	BS
26/3/368	Manya Kheri	185	356(58)	—(—5)	—(—5)	W	—(5—10)	—(5—10)	—(5—10)
26/3/369	Aak Kheri	135	375(62)	P(1)	—(—5)	W	—(—5)	—(—5)	—(—5)
26/3/370	Akolya	228	193(39)	—(—5)	—(—5)	W,R	—(—5)	—(—5)	—(—5)

AVAILABLE and next to it, the distance of the nearest place from range, viz. —5 kms, 5—10 kms and 10+kms)				LAND USE (i. e. area under different types of land use in hectares rounded to the nearest unit)					REMARKS (including any place of religious, historical or archaeo-logical interest)	Name of Village
Approach to village	Nearest Town and distance (in km)	Power Supply	Staple food	Forest	Irrigated	Unirrigated (including fallow-land)	Culturable waste (including gauchar & groves)	Area not available for cultivation		
11	12	13	14	15	16	17	18	19	20	2
KR	Aklera (21)	—	Maize, Jowar	—	23	81	84	20	—	जामुन्या उर्फ कंडारी
KR	Aklera (20)	—	Maize, Jowar	43	33	195	118	87	—	बिसलाई
KR	Aklera (25)	—	Maize, Jowar	34	2	45	9	5	—	राजपुरा
KR	Aklera (26)	—	Wheat, Maize	—	3	89	11	10	—	गुराड खेड़ा
KR	Aklera (24)	—	Jowar, Maize	—	19	81	48	13	—	भूलन खेड़ी
KR	Aklera (26)	—	Jowar, Maize	—	18	44	65	11	—	सेहत खेड़ी
KR	Aklera (26)	—	Jowar, Maize	—	25	162	99	29	—	समरोल
KR	Aklera (27)	—	Jowar, Maize	—	18	63	44	24	—	पटवा
KR	Aklera (29)	—	Jowar, Maize	391	20	79	70	26	—	जूनापानी
KR	Chachawra(MP)(26)	—	Jowar, Maize	590	56	145	157	20	—	बुधवाड़ा
KR	Binagani(MP)(28)	—	Jowar, Maize	—	66	245	228	91	—	रीछड़ी
KR	Binagani(MP)(27)	—	Jowar, Maize	—	31	111	108	27	—	ठीकरिया
KR	Binagani(MP)(28)	—	Jowar, Maize	—	9	162	74	71	—	हताई खेड़ा
KR	Binagani(MP)(29)	—	Jowar, Maize	—	5	53	35	29	—	मानपुरा
KR	Binagani(MP)(27)	—	Jowar, Maize	—	6	62	48	26	—	बोरदा
KR	Aklera (29)	—	Jowar, Maize	—	13	98	74	55	—	खाँखरा लोधान
KR	Aklera (28)	—	Jowar, Maize	—	14	124	68	14	—	रूपाहेड़ा
PR	Aklera (8)	ED,EO	Jowar, Maize	—	44	93	86	14	—	गुराडी
PR,KR	Aklera (26)	—	Jowar, Maize	190	19	100	98	97	—	पिपलोदी
KR	Aklera (33)	—	Jowar, Maize	197	2	90	61	52	—	महेशपुरा
KR	Aklera (36)	—	Jowar, Maize	325	69	301	223	86	—	मनपसर
KR	Aklera (37)	—	Jowar, Maize	—	71	210	135	412	N(1)(M)Ram Janki Temple	कोलूखेड़ी कलाँ
KR	Aklera (39)	—	Jowar, Maize	—	30	238	170	175	—	हनोत्या लोधान
KR	Aklera (40)	—	Jowar, Maize	—	12	83	53	17	—	पच पीपली
KR	Aklera (18)	—	Jowar, Maize	—	10	71	46	23	—	डोकरिया खेड़ी
KR	Aklera (20)	—	Jowar, Maize	—	2	274	106	86	—	बामला बेह
KR	Aklera (22)	—	Maize, Jowar	46	2	51	31	30	—	गणेशपुरा लोढान
KR	Aklera (25)	—	Maize, Jowar	326	26	338	235	193	—	चान्दपुरा भीलान
KR	Chachaura(MP)(28)	—	Maize, Jowar	33	9	102	92	28	—	बिशन खेड़ा
PR,KR	Aklera (29)	—	Maize, Jowar	175	58	336	105	40	—	आंवलहेड़ा
PR,KR	Chachaura(MP)(26)	—	Maize, Jowar	22	19	74	44	26	N(1)M(1)	मान्या खेड़ी
KR	Chachaura(MP)(26)	—	Maize, Jowar	—	17	49	60	9	—	आंक खेड़ी
KR	Chachaura(MP)(28)	—	Maize, Jowar	30	7	80	69	42	—	आकोल्या

DISTRICT : 26. JHALAWAR

AMENITIES AND LAND USE

Location Code No.	Name of Village	Total area of village (in hectares)	Total population and number of Households	AMENITIES (If not available within the village, a dash (—) has been shown in the column and the village where the facility is available has been given in the broad)					
				Educational	Medical	Drinking water (Potable)	Post & Telegraph	Day or Days of market/ hat, if any	Communi-cation (Bus Stop, Railway Station, Water way)
1	2	3	4	5	6	7	8	9	10
26/3/371	Jetpura	282	100(13)	—(—5)	—(—5)	W,R,N	—(—5)	—(—5)	—(—5)
26/3/372	Koriya Patan	53	126(23)	—(—5)	—(—5)	W,R	—(—5)	—(—5)	—(—5)
26/3/373	Todri Meeran	767	749(138)	P(1)	—(—5)	W	PO	—(—5)	—(—5)
26/3/374	Manpura Balram	449	242(43)	P(1)	—(—5)	W,R	—(5—10)	—(5—10)	—(5—10)
26/3/375	Jheenkni	513	562(96)	P(1)	—(5—10)	W	—(5—10)	—(5—10)	—(5—10)
26/3/376	Bar Gaon	408	450(79)	P(1)	—(—5)	W,R	—(—5)	—(—5)	—(—5)
26/3/377	Kher Kheri Mata	285	343(60)	—(—5)	—(—5)	W	—(—5)	—(—5)	—(—5)
26/3/378	Gangahoni	125	297(47)	—(—5)	CHW(1)	W	—(—5)	—(—5)	—(—5)
26/3/379	Manohar Thana	1,244	5,825(1,100)	P(1)M(1)H(1) PUC(1)	H(1)D(2)HC(1) PHC(1)FPC(1) RP(1)	T,W,R	PTO,Phone	Sunday	BS
26/3/380	Chandpura Kasba	383	270(48)	—(—5)	—(—5)	W	PO	—(—5)	—(—5)
26/3/381	Ganeshpura Maliyan	65			Uninhabited		गैर-आबाद		
26/3/382	Garbolya	585	817(157)	P(1)	CHW(1)	W	PO	—(—5)	—(—5)
26/3/383	Paharpura	327	368(66)	P(1)	—(—5)	W	—(5—10)	—(5—10)	—(5—10)
26/3/384	Madanpura	545	563(91)	P(1)	—(—5)	W,R	PO	—(5—10)	—(—5)
26/3/385	Birjipura	122	75(10)	—(—5)	—(5—10)	W,R	—(5—10)	—(5—10)	—(5—10)
26/3/386	Bhawanipura	231	195(39)	—(—5)	—(—5)	W	—(5—10)	—(5—10)	—(5—10)
26/3/387	Nesh Charnan	248	147(28)	—(—5)	—(10+)	W,R	—(—5)	—(10+)	—(10+)
26/3/388	Kanwariya Kheri	221	242(42)	—(—5)	—(10+)	W	—(—5)	—(10+)	—(10+)
26/3/389	Mohanpura	180	226(36)	—(—5)	—(10+)	W	—(—5)	—(10+)	—(10+)
26/3/390	Laxmipura Jageer	206	254(46)	—(—5)	—(10+)	W	—(10+)	—(10+)	—(10+)
26/3/391	Gurad Khera	87	107(19)	—(—5)	—(10+)	W,R	—(—5)	—(10+)	—(10+)
26/3/392	Khori Bor	265	266(45)	P(1)	—(5—10)	W,R	—(5—10)	—(5—10)	—(5—10)
26/3/393	Narhera	392	310(59)	—(—5)	—(—5)	W,R	—(—5)	—(5—10)	—(—5)
26/3/394	Girdharpura	183	196(35)	—(—5)	—(—5)	W	—(—5)	—(5—10)	—(—5)
26/3/395	Khankhara Goojran	236	294(59)	—(—5)	—(—5)	W,R,N	—(—5)	—(5—10)	BS
26/3/396	Daulatpura	123	70(16)	—(—5)	—(—5)	W,R	—(—5)	—(5—10)	—(—5)
26/3/397	Peepalya Lodhan	110	186(36)	—(—5)	—(—5)	W,R	—(—5)	—(5—10)	BS
26/3/398	Hameerpura	76	110(24)	—(—5)	—(—5)	W,TK	—(—5)	—(5—10)	—(5—10)
26/2/399	Kherkheri Ghata	199	142(18)	—(—5)	—(—5)	W,R	—(—5)	—(5—10)	—(—5)
26/3/400	Haripura	79	211(41)	—(—5)	—(—5)	W,TK	—(—5)	—(5—10)	—(—5)
26/3/401	Khata Kheri	557	802(153)	P(1)M(1)AC(1)	H(1)D(1)PHS(1) CHW(1)	W,HP,R	PO	—(5—10)	BS

AVAILABLE and next to it, the distance of the nearest place from range, viz.—5 kms, 5—10 kms and 10+kms)				LAND USE (i. e. area under different types of land use in hectares rounded to the nearest unit)					REMARKS (including any place of religious, historical or archaeo-logical interest)	Name of Village
Approach to village	Nearest town and distance (in km)	Power Supply	Staple food	Forest	Irrigated-	Unirrigated (including fallow-land)	Culturable waste (including gauchar & groves)	Area not available for cultivation		
11	12	13	14	15	16	17	18	19	20	2
KR	Binagani (MP) (24)	—	Jowar, Maize	—	5	139	79	59	—	जेतपुरा
KR	Binagani (MP) (23)	—	Jowar, Maize	—	1	24	18	10	—	कोड़िया पाटन
KR	Chachaura (MP) (26)	—	Jowar, Maize	361	36	157	144	69	—	टोडरी मीरां
KR	Chachaura (MP) (22)	—	Maize, Jowar	167	10	128	93	51	—	मानपुरा बलराम
KR	Chachaura (MP) (19)	—	Jowar, Maize	203	11	130	131	38	—	झींकनी
KR	Chachaura (MP) (25)	—	Jowar, Maize	141	30	96	120	21	—	बड़ गाँव
PR,KR	Chachaura (MP) (19)	—	Maize, Jowar	57	14	86	85	43	—	खेर खेड़ी माता
PR,KR	Chachaura (MP) (19)	—	Maize, Jowar	—	10	54	46	15	—	गंगाहोनी
PR,KR	Chachaura (MP) (19)	EA	Jowar, Maize	139	27	499	408	171	N(8) Fort	मनोहर थाना
PR,KR	Chachaura (MP) (23)	—	Maize, Jowar	—	15	182	130	56	—	चान्दपुरा कस्बा
—	Chachaura (MP) (23)	—	—	—	—	29	20	16	—	गणेशपुरा मालियान
KR	Chachaura (MP) (25)	EAg	Maize, Jowar	73	36	197	211	68	—	गरबोल्या
KR	Chachaura (MP) (28)	—	Maize, Jowar	4	5	150	132	36	—	पहाड़पुरा
KR	Chachaura (MP) (25)	—	Maize, Jowar	65	6	202	150	122	N(1)Hanumanji, Thakurji Place	मदनपुरा
KR	Chachaura (MP) (31)	—	Maize, Jowar	44	2	30	23	23	—	बिरजीपुरा
KR	Chachaura (MP) (29)	—	Maize, Jowar	43	—	105	23	60	—	भवानीपुरा
KR	Binaganj (MP) (34)	—	Maize, Jowar	126	2	56	52	12	—	नेश चारनान
KR	Binaganj (MP) (43)	—	Maize, Jowar	49	10	69	60	33	—	कवरिया खेड़ी
KR	Aklera (31)	—	Maize, Jowar	32	3	74	53	18	—	मोहनपुरा
KR	Binaganj (MP) (44)	—	Maize, Jowar	—	9	60	107	30	—	लक्ष्मीपुरा जागीर
KR	Binagani (MP) (45)	—	Maize, Jowar	—	2	45	27	13	—	गुराड खेड़ा
KR	Rajgarh (MP) (25)	—	Maize, Jowar	71	14	61	69	50	—	खौड़ी बोर
KR	Rajgarh (MP) (25)	—	Maize, Jowar	132	17	78	136	29	—	नारहेड़ा
KR	Rajgarh (MP) (25)	—	Maize, Jowar	—	5	61	84	33	—	गिरधरपुरा
KR	Chachaura (MP) (28)	—	Jowar, Maize	10	6	105	95	20	—	खांखरा गूजरान
KR	Chachaura (MP) (28)	—	Maize, Jowar	30	6	21	38	28	Devsthan	दौलतपुरा
KR	Chachaura (MP) (26)	—	Maize, Jowar	—	2	62	35	11	—	पीपल्या लोढान
KR	Binaganj (MP) (29)	—	Jowar, Maize	—	—	37	27	12	—	हमीरपुरा
KR	Chachaura (MP) (26)	—	Jowar, Maize	48	—	75	37	39	Devsthan	खेरखेड़ी घाटा
KR	Chachaura (MP) (26)	—	Maize, Jowar	—	8	31	36	4	—	हरीपुरा
KR	Chachaura (MP) (25)	—	Maize, Jowar	—	20	194	241	102	—	खाता खेड़ी

Location Code No.	Name of Village	Total area of village (in hectares)	Total population and number of Households	AMENITIES (If not available within the village, a dash (—) has been shown in the column and the village where the facility is available has been given in the broad					
				Educational	Medical	Drinking water (Potable)	Post & Telegraph	Day or Days of market/ hat, if any	Communi-cation (Bus Stop, Railway Station, Water way)
1	2	3	4	5	6	7	8	9	10
26/3/402	Gorya Khere	208	300(51)	—(—5)	—(—5)	W	—(—5)	—(—5)	—(—5)
26/3/403	Kachhotiya	78			Uninhabited		गैर-आबाद		
26/3/404	Baldeopura near Kachhotiya	99	262(44)	—(—5)	CHW(1)	W	—(—5)	—(—5)	—(—5)
26/3/405	Todra	426	733(128)	P(1)	—(5—10)	W	—(—5)	—(5—10)	—(5—10)
26/3/406	Banjari	82			Uninhabited		गैर-आबाद		
26/3/407	Kalapata	85	16(2)	—(—5)	—(10+)	W	—(—5)	—(10+)	—(10+)
26/3/408	Bhojpur	294	464(85)	P(1)	—(5—10)	W	—(—5)	—(5—10)	—(5—10)
26/3/409	Todri Jagannath	625	863(153)	P(1)	CHW(1)	W,O	PO	—(5—10)	—(5—10)
26/3/410	Kolookheri Maliyan	315	436(88)	P(1)	CHW(1)	W,N	PO	—(5—10)	—(5—10)
26/3/411	Ladpura Balram	304	351(61)	P(1)	—(—5)	W	—(5—10)	—(5—10)	BS
26/3/412	Rampura Lodhan	154	59(13)	—(—5)	—(—5)	W,R	—(10+)	—(10+)	—(10+)
26/3/413	Ratanpura	291	469(88)	P(1)	—(5—10)	W,R	—(5—10)	—(10+)	—(10+)
26/3/414	Balwatpura	40	227(38)	—(—5)	—(5—10)	W,R	—(10+)	—(10+)	—(10+)
26/3/415	Ghora Khera	736	373(61)	—(5—10)	—(10+)	W,R	—(—5)	—(10+)	—(—5)
26/3/416	Salya Khera	83	238(27)	—(5—10)	—(10+)	W	—(—5)	—(10+)	—(—5)
26/3/417	Gordhanpura	148	85(15)	—(—5)	—(5—10)	W	—(5—10)	—(5—10)	—(—5)
26/3/418	Ganeshpura Darawat	375	388(70)	—(—5)	—(5—10)	W	—(5—10)	—(5—10)	BS
26/3/419	Kundibeh	487	544(82)	—(—5)	—(5—10)	W,N	—(—5)	—(5—10)	—(—5)
26/3/420	Khasya	540	357(62)	—(—5)	—(5—10)	W,N	PO	—(5—10)	BS
26/3/421	Kanwa	574	657(105)	P(1)	—(10+)	W,TK,N	—(—5)	—(10+)	BS
26/3/422	Maharajpura	530	914(152)	P(1)	—(10+)	W,TK,R	PO	—(10+)	BS
26/3/423	Semli Hat	653	750(139)	P(1)	—(10+)	W,N	PO	Friday	—(5—10)
26/3/424	Chholariya	615	568(110)	P(1)	PHS(1)	W,R	—(10+)	—(—5)	—(5—10)
26/3/425	Chittaura	310	298(48)	P(1)	—(10+)	W,R	PO	Sunday	—(10+)
26/3/426	Semli Khurd	211	198(35)	—(—5)	—(10+)	W	—(5—10)	—(10+)	—(10+)
26/3/427	Rampuriya Goojaran	115	82(14)	—(—5)	—(10+)	W	—(—5)	—(10+)	—(10+)
26/3/428	Nesh Goojran	377	360(66)	—(—5)	—(—5)	W	—(—5)	—(10+)	—(—5)
26/3/429	Jaishree	157	278(47)	—(—5)	—(—5)	W,TK	—(—5)	—(10+)	—(—5)
26/3/430	Mogyabeh	491	444(82)	P(1)	—(—5)	W	—(—5)	—(10+)	—(—5)
26/3/431	Talaibeh	68	133(31)	—(—5)	—(—5)	W	—(—5)	—(5—10)	—(5—10)
26/3/432	Motipura	163	198(33)	—(—5)	—(—5)	W,N	—(—5)	—(5—10)	—(—5)
26/3/433	Manpura Lodhan	42	134(27)	—(—5)	—(5—10)	W	—(—5)	—(10+)	—(—5)

ग्राम निर्देशिका

जनसुविधायें एवं भूमि उपयोग

TEHSIL : 3. AKLERA

AVAILABLE and next to it, the distance of the nearest place from range, viz. —5 kms, 5—10 kms and 10+kms)				LAND USE (i. e. area under different types of land use (in hectares rounded to the nearest unit)					REMARKS (including any place of religious, historical or archaeo-logical interest)	
Approach to village	Nearest town and distance (in km)	Power Supply	Staple food	Forest	Irrigated	Unirrigated (including fallow-land)	Culturable waste (including gauchar & groves)	Area not available for cultivation		Name of Village
11	12	13	14	15	16	17	18	19	20	2
KR	Chachaura(MP)(25)	—	Jowar, Maize	—	6	85	64	53	Chhotrig Hanumanji	गोरया खेड़ी
—	Chachaura(MP)(25)	—	—	—	—	53	19	6	—	कछोटिया
KR	Chachaura(MP)(25)	—	Jowar, Maize	—	13	33	48	5	—	बलदेवपुरा निकट कछोटिया
KR	Chachaura(MP)(27)	—	Jowar, Maize	39	6	141	163	77	Twoeld Love	टोडरा
—	Chachaura(MP)(25)	—	—	39	—	11	22	10	—	बंजारी
KR	Chachaura(MP)(32)	—	Jowar, Maize	46	—	9	10	20	—	कालापाटा
KR	Chachaura(MP)(30)	—	Jowar, Maize	37	5	92	115	45	—	भोजपुर
KR	Chachaura(MP)(20)	—	Jowar, Maize	119	36	187	204	79	—	टोडनी जगन्नाथ
KR	Chachaura(MP)(20)	—	Maize, Jowar	63	13	104	102	33	—	कोलूखेड़ी मालियान
PR,KR	Chachaura(MP)(16)	—	Jowar, Maize	—	11	77	95	121	—	लाडपुरा बनराम
KR	Chachaura(MP)(21)	—	Maize, Jowar	30	6	36	48	34	—	रामपुरा लोहान
KR	Chachaura(MP)(22)	—	Jowar, Maize	80	4	91	92	24	—	रतनपुरा
KR	Chachaura(MP)(19)	—	Maize, Jowar	7	8	8	10	7	—	बनवटपुरा
KR	Chachaura(MP)(23)	—	Jowar, Maize	338	17	183	154	44	—	घोड़ा खेड़ा
KR	Chachaura(MP)(20)	—	Maize, Wheat	—	6	49	17	11	—	माल्या खेड़ा
KR	Chachaura(MP)(13)	—	Maize, Jowar	31	—	46	61	10	—	गोरधनपुरा
PR,KR	Chachaura(MP)(15)	—	Jowar, Maize	24	—	137	109	105	—	गणेशपुरा दड़ावट
KR	Chachaura(MP)(15)	—	Maize, Jowar	38	3	255	138	53	—	कुण्डीवेह
KR	Chachaura(MP)(19)	—	Maize, Jowar	141	5	148	153	93	—	खास्या
PR,KR	Chachaura(MP)(16)	—	Maize, Jowar	82	1	282	78	131	—	कानवा
PR,KR	Chachaura(MP)(13)	—	Maize, Jowar	—	21	297	158	54	—	महाराजपुरा
KR	Chachaura(MP)(15)	—	Jowar, Maize	25	13	317	192	106	—	सेमली हाट
KR	Chachaura(MP)(20)	—	Jowar, Maize	111	4	256	149	95	—	छोलड़िया
KR	Chachaura(MP)(20)	—	Jowar, Maize	32	—	132	96	50	—	चित्तौड़ा
KR	Chachaura(MP)(32)	—	Jowar, Maize	21	—	101	67	22	—	सेमली खुर्द
KR	Chachaura(MP)(32)	—	Jowar, Maize	—	4	30	43	38	—	रामपुरिया गूजरान
KR	Chachaura(MP)(15)	—	Jowar, Maize	61	6	129	125	56	—	नेज गूजरान
KR	Rajgarh(MP)(15)	—	Jowar, Maize	18	—	69	58	12	—	जनश्री
KR	Rajgarh(MP)(24)	—	Maize, Jowar	75	6	166	107	137	—	मोग्यावेह
KR	Jhalrapatan (93)	—	Maize, Jowar	—	1	39	26	2	—	तलाईवेह
KR	Rajgarh(MP)(24)	—	Jowar	—	7	60	87	9	—	मोतीपुरा
KR	Rajgarh(MP)(24)	—	Maize, Jowar	—	2	22	13	5	—	मानपुरा लोहान

DISTRICT : 26. JHALAWAR

AMENITIES AND LAND USE

Location Code No.	Name of Village	Total area of village (in hectares)	Total population and number of Households	AMENITIE (If not available within the village, a dash (—) has been shown in the column and the village where the facility is available has been given in the broad					
				Educational	Medical	Drinking water (Potable)	Post & Telegraph	Day or Days of market/ hat, if any	Communi-cation (Bus Stop, Railway Station, Water way)
1	2	3	4	5	6	7	8	9	10
26/3/434	Peethapura	223	177(38)	—(—5)	—(—5)	W	—(—5)	—(5—10)	—(—5)
26/3/435	Guwari	376	340(61)	—(—5)	—(5—10)	W	—(—5)	—(10+)	—(—5)
26/3/436	Pindola	481	565(105)	P(1)	—(5—10)	W,N	PO	—(10+)	BS
26/3/437	Laxmipura	266	92(16)	—(—5)	—(5—10)	W	—(—5)	—(10+)	—(—5)
26/3/438	Dangipura	685	818(135)	P(1)	CHW(1)	W,TK	PO	—(10+)	BS
26/3/439	Patlapani	229	250(45)	—(—5)	—(—5)	W,TK	—(—5)	—(10+)	—(—5)
26/3/440	Semlabeh	424	243(33)	—(—5)	—(—5)	W	—(—5)	—(10+)	—(5—10)
26/3/441	Chittauri	210	193(34)	—(—5)	—(—5)	W,R,N	—(—5)	—(10+)	—(—5)
26/3/442	Tajpura	188	366(60)	—(—5)	—(10+)	W,R	—(10+)	—(—5)	—(10+)
26/3/443	Bor Kheri	294	284(52)	—(—5)	—(10+)	W,R	—(10+)	—(—5)	—(10+)
26/3/444	Madhopurya	100	122(17)	—(—5)	—(10+)	W,R,N	—(10+)	—(—5)	—(5—10)
26/3/445	Khanpuriya near Madhopuriya	345	557(92)	P(1)	—(10+)	W,R,N	—(10+)	—(5—10)	—(10+)
GRAND TOTAL		**139,292**	**157,301 (27,850)**	**P(136)M(22) H(4)PUC(1) O(2)AC(1)**	**D(14)PHS(19) MCW(3)H(11) CWC(4)RP(12) FPC(4)HC(1)PHC(1) CHW(31)**				

ग्राम निर्देशिका

जन सुविधायें एवं भूमि उपयोग

TEHSIL : 3. AKLERA

AVAILABLE and next to it, the distance of the nearest place from range, viz. —5 kms 5,—10 kms and 10+kms)				LAND USE (i.e. area under different types of land use in hectares rounded to the nearest unit)					REMARKS (including any place of religious, historical or archaeo-logical interest)	
Approach to village	Nearest town and distance (in km)	Power Supply	Staple food	Forest	Irrigated	Unirrigated (including fallow-land)	Culturable waste (including gauchar & groves)	Area not available for cultivation		Name of Village
11	12	13	14	15	16	17	18	19	20	2
KR	Rajgarh (MP) (24)	—	Maize, Jowar	—	1	82	76	64	—	पीपापुरा
KR	Rajgarh (MP) (23)	—	Jowar	—	20	147	154	55	—	गूदाड़ी
KR	Rajgarh (MP) (21)	—	Maize, Jowar	—	23	179	210	69	—	पिन्डोला
KR	Rajgarh (MP) (15)	—	Maize, Jowar	—	4	123	53	86	—	लक्ष्मीपुरा
KR	Rajgarh (MP) (15)	—	Maize, Jowar	—	13	431	166	75	—	दागीपुरा
KR	Chachaura (MP) (15)	—	Jowar, Maize	—	—	115	97	17	—	पनलापानी
KR	Chachaura (MP) (15)	—	Maize, Jowar	—	5	163	86	170	—	मेमलावेह्
KR	Rajgarh (MP) (15)	—	Jowar, Maize	—	—	90	79	41	—	चित्तोड़ी
KR	Chachaura (MP) (25)	—	Maize, Jowar	—	—	94	83	11	—	ताजपुरा
KR	Chachaura (MP) (20)	—	Jowar, Maize	—	6	176	90	22	—	बोर खेड़ी
KR	Chachaura (MP) (21)	—	Maize, Jowar	—	—	63	31	6	—	माधोपुरया
KR	Chachaura (MP) (25)	—	Jowar, Maize	—	3	148	167	27	—	खानपुरिया निकट माधोपुरिया
				31,426	**7,893**	**49,268**	**30,574**	**20,131**	**N(55)M(49) T(11)C(4)**	**कुल योग**

TEHSIL : PACHPAHAR

तहसील : पचपहाड़

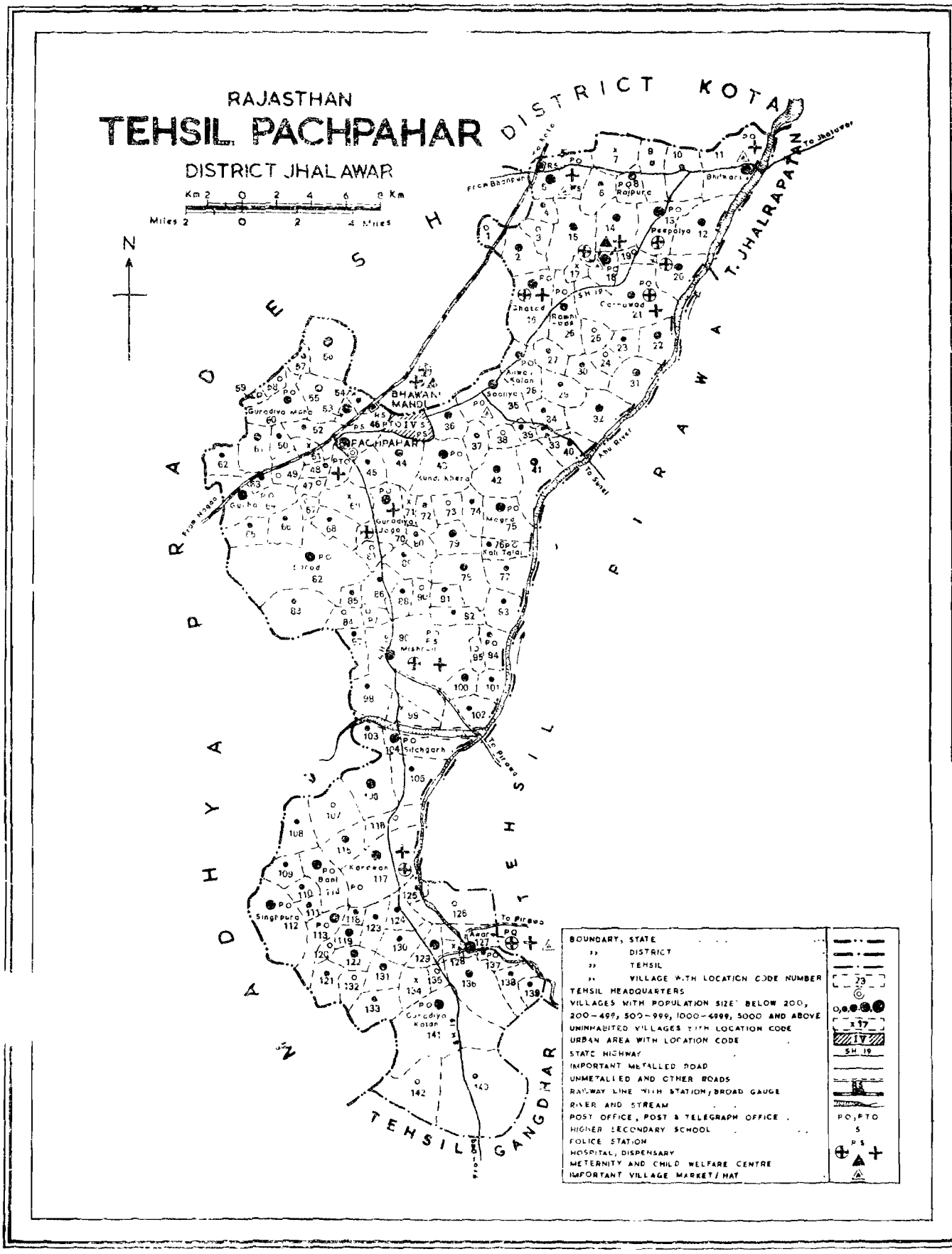

BASED UPON SURVEY OF INDIA MAP WITH THE PERMISSION OF THE SURVEYOR GENERAL OF IND

© GOVERNMENT OF INDIA COPYRIGHT, 1983

ALPHABETICAL LIST OF VILLAGES
वर्णक्रमानुसार ग्रामों की सूची

District : 26. Jhalawar
जिला : 26. झालावाड़

Tehsil : 4. Pachpahar
तहसील : 4 पचपहाड़

Sl.No. क्र. स.	Code No. कोड नं.	Name of Villages	ग्रामों के नाम
1	2	3	4
1	97	Akiya	आकिया
2	78	Akkheri	आकखेड़ी
3	31	Alawa	अलावा
4	99	Amaliya	आमलिया
5	3	Amaliya Kheri	आमलिया खेड़ी
6	25	Anandpura	आनन्दपुरा
7	67	Anandpura	आनन्दपुरा
8	28	Anwali Kalan	आंवली कलां
9	30	Anwali Khurd	आंवली खुर्द
10	98	Arniya	अरनिया
11	12	Aroliya	अरोलिया
12	111	Arukheri	अरूखेड़ी
13	127	Awar	आवर
14	66	Bajpura	वाजपुरा
15	29	Bakani Khurd	बकानी खुर्द
16	69	Bambori	बम्बोरी
17	114	Bani	बनी
18	101	Bhagwatipura	भगवतीपुरा
19	88	Bhaisani	भैंसानी
20	131	Bheemni	भीमनी
21	11	Bhilwari	भिलवाड़ी
22	92	Bhuwanipura	भुवानीपुरा
23	140	Binnayga	बिन्नायगा
24	38	Bishniya	विशनिया
25	134	Borkheri	बोरखेड़ी
26	81	Brahmli	ब्रह्मली
27	2	Budhanpur	बुढनपुर
28	121	Chand Kheri	चांद खेड़ी
29	95	Chandrapura	चन्द्रपुरा
30	118	Chandrapura	चन्द्रपुरा
31	108	Chhan-ka-Khera	छान-का-खेड़ा
32	32	Chor Kheri	चोर खेड़ी
33	87	Delya Kheri	देल्या खेड़ी
34	137	Deogarh	देवगढ़
35	71	Deori	देवरी
36	45	Deoriya	देवरिया
37	84	Dobara	दोबड़ा
38	47	Era Khera	एरा खेड़ा
49	48	Eri	ऐरी
40	18	Ganeshpura	गणेशपुरा
41	116	Gangaliya Kheri	गांगलिया खेड़ी
42	36	Gangpura	गंगपुरा
43	21	Garnawad	गरनावद
44	16	Ghatod	घटोद
45	109	Ghughwa	घूघवा
46	19	Gopalpura	गोपालपुरा
47	7	Govindpura	गोविन्दपुरा
48	27	Gulya Kheri	गुल्या खेड़ी
49	39	Guradi	गुराडी
50	55	Guradiya Bharta	गुराडिया भर्ता
51	9	Guradiya Jhala	गुराडिया झाला
52	70	Guradiya Joga	गुराडिया जोगा
53	141	Guradiya Kalan	गुराडिया कलां
54	122	Guradiya Khurd	गुराडिया खुर्द
55	60	Guradiya Mana	गुराडिया माना
56	64	Gurha	गुढ़ा
57	79	Harmatya	हड़मत्या
58	74	Hatuniya	हतुनिया
59	135	Hatya Gaur	हत्या गौड़
60	136	Jajni	जाजनी
61	132	Jalni	जालनी
62	85	Jaswantpura	जसवन्तपुरा
63	100	Jheejhani	झीझनी
64	40	Jheekariya	झीकड़िया
65	103	Jheekariya	झीकड़िया
66	76	Kali Talai	काली तलाई

ALPHABETICAL LIST OF VILLAGES
वर्णक्रमानुसार ग्रामों की सूची

District : 26. Jhalawar
जिला : 26. झालावाड

Tehsil : 4. Pachpahar
तहसील : 4. पचपहाड़

Sl.No. क्र. सं.	Code No. कोड नं.	Name of Villages	ग्रामों के नाम
1	2	3	4
67	6	Kaliya Kheri	कालिया खेड़ी
68	58	Karan Kheri (Kanar Kheri)	करन खेड़ी (कानड़ खेड़ी)
69	4	Karanpura	करनपुरा
70	117	Karawan	करावन
71	63	Khandar	खण्डार
72	123	Khandar	खण्डार
73	90	Khar Khera	खार खेड़ा
74	72	Kharpa	खारपा
75	1	Khejariya Khal	खेजड़िया खाल
76	139	Khera	खेड़ा
77	33	Kheta Khera	खेता खेड़ा
78	15	Khod	खोद
79	107	Khokhariya Kalan	खोखरिया कला
80	115	Khokhariya Khurd	खोखरिया खुर्द
81	110	Khol Kheri	खोल खेड़ी
82	23	Khoriya	खोरिया
83	53	Khoti	खोती
84	17	Kishanpura	किशनपुरा
85	105	Kochariya Kheri	कोचरिया खेड़ी
86	62	Kothla	कोथला
87	41	Kotra	कोटड़ा
88	43	Kundi Khera	कुन्डी खोड़ा
89	51	Lambi	लाम्बी
90	126	Lar Khera	लाड़खोड़ा
91	37	Lasooriya	लसूड़िया
92	89	Lolra	लोलड़ा
93	86	Mahuriya	महुड़िया
94	65	Mal Khera	माल खोड़ा
95	44	Mandvi	मांडवी
96	106	Marlawada	मरलावदा
97	24	Menhdiya Kheri	मेंहदिया खेड़ी
98	96	Mishroli	मिश्रोली
99	75	Mogra	मोगरा
100	80	Morda	मोरडा
101	138	Moru Kheri	मोरू खेड़ी
102	42	Moya Khera	मोया खेड़ा
103	52	Muglana	मुगलाना
104	20	Nahrawad	नहरावद
105	94	Nahar Ghatta	नाहर घट्टा
106	77	Nal Khadi (Nal Kheri)	नल खाड़ी (नल खेड़ी)
107	56	Narayan Khera	नारायन खेड़ा
108	124	Nathoo Kheri	नाथू खेड़ी
109	91	Nipaniya Hara	निपानिया हाड़ा
110	54	Nipaniya Uda	निपानिया उदा
111	59	Nirdhari	निरधारी
112	49	Padasali	पडासली
113	129	Pagariya	पगाड़िया
114	57	Paliya Kheri	पालिया खेड़ी
115	46	Panchpahar	पंचपहाड़
116	130	Payra	पायरा
117	13	Peepalya	पीपल्या
118	102	Rajgarh	राजगढ़
119	8	Rajpura	राजपुरा
120	133	Rajpura	राजपुरा
121	26	Ramniwas	रामनिवास
122	83	Ranayra	रनायरा
123	68	Ratanpura	रतनपुरा
124	10	Roonji	रुन्जी
125	93	Sagriya	सागड़िया
126	142	Salariya	सालरिया
127	50	Sangali	सांगली
128	61	Sarkanya	सरकन्या
129	82	Sarod	सरोद
130	125	Semli	सेमली

ALPHABETICAL LIST OF VILLAGES
वर्णक्रमानुसार ग्रामों की सूची

District : 26. Jhalawar
जिला : 26 झालावाड़

Tehsil : 4. Pachpahar
तहसील : 4 पचपहाड़

Sl.No. क्र. सं.	Code No. कोड नं.	Name of Villages	ग्रामों के नाम
1	2	3	4
131	34	Semli Bakhta	सेमली बख्ता
132	73	Semli Jassa	सेमली जस्सा
133	14	Shamiya	शामिया
134	128	Shekhpura	शेखपुरा
135	5	Shri Chhatrapur	श्री छत्रपुर
136	104	Silahgarh (Silargarh)	सिलहगढ़ (सिलरगढ़)
137	112	Singhpura	सिंहपुरा
138	35	Sooliya	सूलिया
139	22	Tal	ताल
140	119	Theekariya	ठीकरिया
141	120	Toogani	टूगनी
142	113	Vistuniya	विस्तूनिया

DISTRICT : 26. JHALAWAR
TEHSIL : 4. PACHPAHAR

VILLAGE DIRECTORY
AMENITIES AND LAND USE

AMENITIES
उपलब्ध

(If not available within the village, a dash (—) has been shown in the column and the village where the facility is available has been given in the broad
(यदि ग्राम में ही उपलब्ध नही है तो इन कालमों में डेश (—) लगाया गया है तथा इसके बाद 10+कि. मी. उस निकटतम स्थान की दूरी

Location Code No. लोकेशन कोड नं.	Name of Village ग्राम का नाम	Total area of village (in hectares) ग्राम का कुल क्षेत्रफल (हैक्टेयर में)	Total population and number of households कुल जनसख्या एवं परिवारों की संख्या	Educational शैक्षणिक	Medical चिकित्सा	Drinking water (Potable) पीने का पानी (पीने योग्य)	Post & Telegraph डाक और तार	Day or Days of market/ hat, if any बाजार हाट/ का दिन/के दिन यदि कोई हों	Communi-cation (Bus Stop, Railway Station, Water way) संचार व्यवस्था (बस स्टाप, रेल्वे स्टेशन, जल मार्ग)
1	2	3	4	5	6	7	8	9	10
26/4/1	Kherjatiya Khal	239	166(26)	—(—5)	—(—5)	W	—(—5)	—(—5)	—(—5)
26/4/2	Budhanpur	569	798(125)	P(2)	—(5—10)	W,R	—(—5)	—(5—10)	—(5—10)
26/4/3	Amaliya Kheri	268	136(25)	—(—5)	—(—5)	W	—(—5)	—(—5)	—(—5)
26/4/4	Karanpura	221	231(36)	—(—5)	—(—5)	W	—(—5)	—(—5)	—(—5)
26/4/5	Shri Chhatrapur	479	1,112(220)	P(1)M(1)	D(1)PHS(1)	T,W	PO	Friday	BS
26/4/6	Kaliya Kheri	481	440(82)	P(1)	—(—5)	W	—(—5)	—(5—10)	—(—5)
26/4/7	Govindpura	379			Uninhabited		गैर-आबाद		
26/4/8	Rajpura	320	998(177)	P(1)	—(-5)	W,HP	PO	—(5—10)	—(—5)
26/4/9	Guradiya Jhala	336	390(68)	P(1)	—(—5)	W,N	—(—5)	—(—5)	BS
26/4/10	Roonji	531	406(81)	P(1)	—(—5)	W	—(—5)	—(—5)	BS
26/4/11	Bhilwari	817	1,086(185)	P(1)M(1)H(1) O(1)AC(1)	D(1)PHS(1) RP(1)MCW(1)	W,HP,R	PO	Thuesday	BS
26/4/12	Aroliya	567	776(124)	P(1)	—(—5)	W,R	—(—5)	—(—5)	—(—5)
26/4/13	Peepalya	876	1,251(210)	P(1)M(1)	H(1)	W,TW,R	PO	—(—5)	BS
26/4/14	Shamiya	733	920(157)	P(1)	—(—5)	W	—(—5)	—(—5)	—(—5)
26/4/15	Khod	826	901(169)	P(1)	—(—5)	W,R	—(5—10)	—(5—10)	—(—5)
26/4/16	Ghatod	938	1,118(203)	P(1)M(1)	H(1)D(1)	W,TK	PO	—(5—10)	BS
26/4/17	Kishanpura	271			Uninhabited		गैर-आबाद		
26/4/18	Ganeshpura	796	1,293(232)	P(1)M(1)H(1) AC(1)	H(1)D(1)MH(1) PHS(1)MCW(1) CWC(1)FPC(1)	W,TK	PO	Wednesday	BS
26/4/19	Gopalpura	188	96(13)	—(—5)	H(1)	W	—(—5)	—(—5)	BS
26/4/20	Nahrawad	524	697(106)	P(1)	—(—5)	W,R	—(—5)	—(—5)	—(—5)
26/4/21	Garnawad	1,103	631(102)	P(1)M(1)H(1) AC(1)	H(1)D(1)	W	PO	—(—5)	BS
26/4/22	Tal	388	529(89)	P(1)AC(1)	—(—5)	W	—(—5)	—(—5)	—(—5)
26/4/23	Khoriya	313	434(74)	P(1)AC(1)	—(—5)	W	—(—5)	—(—5)	—(—5)

ग्राम निर्देशिका

जन सुविधायें एवं भूमि उपयोग

जिला : 26. झालावाड़

तहसील : 4. पचपहाड़

AVAILABLE जन सुविधायें next to it, the distance of the nearest place from range, viz.—5 kms, 5—10 kms and 10+kms) वर्गानुसार जैसे —5 कि. मी., 5—10 कि. मी. और दर्शायी गई है जहाँ सुविधा उपलब्ध है)				LAND USE भूमि उपयोग (i. e. area under different types of land use in hectares rounded to the nearest unit) (अर्थात् विभिन्न उपयोगों में आने वाले भू-क्षेत्र हैक्टेयर में निकटतम इकाई तक)					REMARKS (including any place of religious, historical or archaeo-logical interest) टिप्पणी (धार्मिक, ऐतिहासिक अथवा पुरातत्व महत्व के स्थलों सहित)	Name of Village ग्राम का नाम
Approach to village ग्राम तक पहुंचने का मार्ग	Nearest town and distance (in km) निकटतम नगर एवं उसकी दूरी (कि. मी. में)	Power Supply बिजली की आपूर्ति	Staple food मुख्य खाद्यान्न	Forest वन	Irrigated सिंचित	Unirrigated (including fallow-land) असिंचित (मय पड़त भूमि के)	Culturable waste (including gauchar & groves) कृषि योग्य बंजर भूमि (गोचर एवं उपवन सहित)	Area not available for cultivation कृषि के लिए अनुपलब्ध क्षेत्र		
11	12	13	14	15	16	17	18	19	20	2
KR	Bhawanimandi(14)	—	Jowar, Wheat	—	15	153	57	14	T(1)	खेजड़िया खाल
KR	Bhawanimandi(12)	ED,EAg	Wheat, Jowar	—	65	383	77	44	RamdeoTemple	वुढनपुर
KR	Bhawanimandi(17)	—	Jowar, Maize	—	20	200	26	22	—	आमलिया खेड़ी
KR	Bhawanimandi(19)	ED,EAg	Jowar, Wheat	—	32	168	14	7	—	करनपुरा
PR,KR	Bhawanimandi(17)	EA	Jowar, Wheat	—	17	371	46	45	N(20)	श्री छत्रपुर
PR,KR	Bhawanimandi(22)	ED,EAg	Jowar, Maize	—	48	332	72	29	—	कालिया खेड़ी
—	Bhawanimandi(22)	—	—	—	30	296	47	6	—	गोविन्दपुरा
PR,KR	Ramganjmandi(12)	EA	Wheat, Jowar	—	69	172	60	19	M(2) Balaji Bawar wale's Temple	रामपुरा
PR,KR	Ramganjmandi (9)	ED,EAg	Jowar, Maize	—	38	242	44	12	N(4)M(2)T(2)	गुगडिया झाला
PR,KR	Jhalrapatan (17)	ED,EAg	Wheat, Jowar	—	33	421	54	23	—	रूजी
PR,KR	Jhalrapatan (15)	EA	Jowar, Wheat	—	59	509	136	113	N(3)	मिलवाड़ी
KR	Jhalrapatan (17)	EA	Wheat, Jowar	—	96	353	78	40	M(1)T(1)	अरोलिया
KR,PR	Jhalrapatan (15)	ED,EAg	Maize, Jowar	—	91	721	33	31	M(1)	पीपल्या
KR	Ramganjmandi(14)	EA	Wheat, Jowar	—	73	507	113	40	—	शामिया
KR	Bhawanimandi(15)	EA	Wheat, Jowar	—	76	578	138	34	—	खोद
PR,KR	Bhawanimandi(13)	EA	Wheat, Jowar	—	34	711	131	62	Narsinghji's Temple	घटोद
—	Bhawanimandi(13)	—	—	—	2	258	7	4	Balaji's Temple	किशनपुरा
PR,KR	Bhawanimandi(18)	EA	Jowar, Maize	—	39	569	148	40	N(3) Ganesh Temple	गणेशपुरा
PR,KR	Bhawanimandi(21)	—	Jowar, Maize	—	4	144	35	5	—	गोपालपुरा
KR	Jhalrapatan (21)	ED,EAg	Jowar, Maize	—	48	287	144	45	—	नहरावद
PR,KR	Bhawanimandi(18)	EA	Maize, Jowar	—	34	752	159	158	—	गरनावद
KR	Sunel (10)	EO,EAg	Wheat, Jowar	—	36	227	82	43	—	ताल
KR	Sunel (13)	EO,EAg	Maize, Jowar	—	16	230	54	13	—	खोरिया

DISTRICT: 26. JHALAWAR

Location Code No.	Name of Village	Total area of village (in hectares)	Total population and number of Households	AMENITIES (If not available within the village, a dash (—) has been shown in the column and the village where the facility is available has been given in the broad)					
				Educational	Medical	Drinking water (Potable)	Post & Telegraph	Day or Days of market/ hat, if any	Communication (Bus Stop, Railway Station, Water way)
1	2	3	4	5	6	7	8	9	10
26/4/24	Menhdiya Kheri	172	144(26)	P(1)AC(1)	—(—5)	W	—(—5)	—(—5)	—(—5)
26/4/25	Anandpura	321	187(25)	—(—5)	—(—5)	W	—(—5)	—(—5)	—(—5)
26/4/26	Ramniwas	729	541(102)	P(1)M(1)	—(5—10)	W,TK	PO	—(5—10)	BS
26/4/27	Gulya Kheri	352	222(39)	P(1)AC(1)	—(—5)	W,TK	—(—5)	—(5—10)	—(—5)
26/4/28	Anwali Kalan	592	919(148)	P(1)M(1)AC(1)	PHS(1)	W	PO	—(10+)	BS
26/4/29	Bakani Khurd	424	460(86)	P(1)AC(1)	—(—5)	W	—(—5)	—(10+)	—(—5)
26/4/30	Anwali Khurd	423	450(82)	P(1)AC(1)	—(5—10)	W	—(—5)	—(10+)	—(—5)
26/4/31	Alawa	553	603(107)	P(1)AC(1)	—(5—10)	W	—(5—10)	—(5—10)	—(5—10)
26/4/32	Chor Kheri	851	557(78)	P(1)	—(—5)	W,R	—(—5)	—(—5)	—(—5)
26/4/33	Kheta Khera	297	305(39)	—(—5)	—(—5)	W	—(10+)	—(—5)	BS
26/4/34	Semli Bakhta	240	285(35)	P(1)	—(5—10)	W,R	—(5—10)	—(5—10)	—(—5)
26/4/35	Sooliya	1,278	1,281(197)	P(1)AC(1)	—(5—10)	W,TK,R	PO	Monday	BS
26/4/36	Gangpura	558	755(134)	P(1)	—(—5)	W,R	—(—5)	—(—5)	—(—5)
26/4/37	Lasooriya	255	279(34)	—(—5)	—(5—10)	W	—(—5)	—(5—10)	—(5—10)
26/4/38	Bishaniya	248	198(30)	—(—5)	—(5—10)	W,R	—(—5)	—(5—10)	—(—5)
26/4/39	Guradi	236	321(47)	—(—5)	—(5—10)	W,R	—(—5)	—(5—10)	BS
26/4/40	Jheekariya	341	276(51)	—(—5)	—(—5)	W,R	—(—5)	—(—5)	BS
26/4/41	Kotra	569	662(102)	P(1)	—(—5)	W	—(—5)	—(—5)	—(—5)
26/4/42	Moya Khera	745	936(136)	P(1)	—(5—10)	W	—(—5)	—(5—10)	—(5—10)
26/4/43	Kundi Khera	951	1,029(149)	P(1)	—(5—10)	W	PO	—(5—10)	—(5—10)
26/4/44	Mandvi	1,053	983(139)	P(1)AC(1)	—(—5)	W,R,N	—(—5)	—(—5)	—(—5)
26/4/45	Deoriya	506	325(54)	P(1)	—(—5)	W,N	—(—5)	—(—5)	—(—5)
26/4/46	Panchpahar	782	6,009(1,081)	P(1)M(1)H(1) AC(1)O(2)	D(1)	W,TW,R	PTO	—(—5)	BS,RS
26/4/47	Era Khera	272	107(15)	—(—5)	—(—5)	W,N	—(—5)	—(5—10)	—(—5)
26/4/48	Eri	169	227(35)	—(—5)	—(—5)	W	—(—5)	—(5—10)	RS
26/4/49	Padasali	293	144(21)	—(—5)	—(—5)	W	—(—5)	—(5—10)	—(—5)
26/4/50	Sangali	181	227(36)	—(—5)	—(—5)	W	—(—5)	—(5—10)	—(—5)
26/4/51	Lambi	43			Uninhabited		गैर-आबाद		
26/4/52	Muglana	547	260(59)	—(—5)	—(—5)	W,R,N	—(—5)	—(—5)	BS
26/4/53	Khoti	138	1,112(245)	P(1)AC(1)	—(—5)	W	—(—5)	—(—5)	—(—5)
26/4/54	Nipaniya Uda	221	317(57)	AC(1)	—(—5)	W	—(—5)	—(—5)	—(—5)
26/4/55	Guradiya Bharta	806	803(110)	P(1)	—(—5)	W	—(—5)	—(5—10)	—(5—10)

AVAILABLE and next to it, the distance of the nearest place from range, viz. –5 kms, 5–10 kms and 10+kms)				LAND USE (i. e. area under different types of land use in hectares rounded to the nearest unit)					REMARKS (including any place of religious, historical or archaeo-logical interest)	Name of Village
Approach to village	Nearest Town and distance (in km)	Power Supply	Staple food	Forest	Irrigated	Unirrigated (including fallow-land)	Culturable waste (including gauchar & groves)	Area not available for cultivation		
11	12	13	14	15	16	17	18	19	20	2
KR	Sunel (8)	EA	Wheat, Maize	—	10	119	39	4	—	मेंहदिया खेड़ी
KR	Bhawanimandi(29)	—	Jowar, Maize	—	14	238	62	7	SatyaNarayan Temple	आनन्दपुरा
KR,PR	Bhawanimandi(13)	EA	Wheat, Jowar	—	9	590	82	48	—	रामनिवास
KR	Bhawanimandi(20)	—	Wheat, Jowar	—	3	292	38	19	—	गुल्या खेड़ी
KR,PR	Bhawanimandi(12)	ED,EAg	Wheat, Jowar	—	38	439	87	28	N(3)M(2)	आंवली कलां
KR	Bhawanimandi(15)	ED,EAg	Bajra, Wheat	—	35	293	84	12	N(2)M(1)	बकानी खुर्द
KR	Bhawanimandi(16)	ED,EAg	Wheat, Jowar	—	22	337	26	38	—	आंवली खुर्द
KR	Sunel (6)	EA	Wheat, Jowar	—	79	327	91	56	—	अलावा
KR	Sunel (4)	EA	Jowar, Maize	—	45	638	89	79	M(1)	चोर खेड़ी
PR,KR	Sunel (4)	—	Jowar, Maize	—	14	203	54	26	—	खेता खेड़ा
KR	Sunel (5)	EA	Jowar, Maize	—	16	144	64	16	—	सेमली बखता
PR,KR	Bhawanimandi(6)	EA	Wheat, Jowar	—	84	936	213	45	—	सूलिया
PR,KR	Bhawanimandi(3)	EA	Wheat, Jowar	—	41	390	82	45	—	गंगपुरा
KR	Bhawanimandi(6)	ED,EAg	Wheat, Jowar	—	22	175	50	8	—	लसूड़िया
KR,PR	Bhawanimandi(8)	ED,EAg	Wheat, Jowar	—	17	191	30	10	—	बिशनिया
PR,KR	Sunel (6)	EA	Jowar, Maize	—	51	122	42	21	—	गुराडी
PR,KR	Sunel (3)	EA	Maize, Jowar	—	30	210	60	41	RamTemple	झीकड़िया
KR	Sunel (3)	ED,EAg	Jowar, Maize	—	37	357	134	41	M(2)T(1)	कोटड़ा
KR	Sunel (6)	ED,EAg	Jowar, Maize	—	91	530	104	20	—	भोया खेड़ा
KR	Bhawanimandi(6)	ED,EAg	Wheat, Jowar	—	65	638	208	40	M(1)	कुन्डी खेड़ा
KR	Bhawanimandi(3)	EA	Wheat, Jowar	—	134	584	279	56	M(1)	मांडवी
KR	Bhawanimandi(5)	EAg	Jowar, Maize	—	46	366	72	22	—	देवरिया
PR,KR	Bhawanimandi(3)	EA	Wheat, Jowar	—	66	461	175	80	N(30)C(1) M(12)	पंचपहाड़
KR	Bhawanimandi(5)	EAg	Jowar, Maize	—	18	190	48	16	—	ऐरा खेड़ा
KR	Bhawanimandi(5)	EAg	Jowar, Maize	—	10	98	36	25	M(2)	ऐरी
KR	Bhawanimandi(7)	—	Jowar, Maize	—	17	211	28	37	—	पडासली
KR	Bhawanimandi(5)	EAg	Jowar, Maize	—	16	118	35	12	M(1)	सांगली
—	Bhawanimandi(5)	—	—	—	5	12	23	3	—	लाम्बी
PR,KR	Bhawanimandi(3)	EA	Wheat, Jowar	—	61	368	91	27	—	मुगलाना
KR	Bhawanimandi(2)	ED,EAg	Jowar, Maize	—	37	67	18	16	—	खोती
KR	Bhawanimandi(2)	ED,EAg	Jowar, Maize	—	27	146	38	10	—	निपानिया उदा
KR	Bhawanimandi(7)	ED,EAg	Jowar, Maize	—	121	315	234	136	—	गुराडिया भर्ता

DISTRICT : 26. JHALAWAR

Location Code No.	Name of Village	Total area of village (in hectares)	Total population and number of Households	AMENITIES (If not available within the village, a dash (—) has been shown in the column and the village where the facility is available has been given in the broad					
				Educational	Medical	Drinking water (Potable)	Post & Telegraph	Day or Days of market/ hat, if any	Communi-cation (Bus Stop, Railway Station, Water way)
1	2	3	4	5	6	7	8	9	10
26/4/56	Narayan Khera	978	1,223(211)	P(1)AC(1)	—(5—10)	W,R	—(5—10)	—(5—10)	—(5—10)
26/4/57	Paliya Kheri	165	499(73)	P(1)AC(1)	—(5—10)	W,N	—(5—10)	—(5—10)	—(5—10)
26/4/58	Karan Kheri	175	140(21)	—(—5)	—(—5)	W	—(—5)	—(5—10)	—(5—10)
26/4/59	Nirdhari	133	25(7)	—(—5)	—(—5)	W	—(—5)	—(5—10)	—(5—10)
26/4/60	Guradiya Mana	696	904(131)	P(1)AC(1)	MH(1)FPC(1)	W	PO	—(5—10)	—(—5)
26/4/61	Sarkanya	621	792(113)	P(1)	—(—5)	W,R	—(—5)	—(5—10)	—(—5)
26/4/62	Kothla	259	436(62)	—(—5)	—(5—10)	W	—(5—10)	—(10+)	—(—5)
26/4/63	Khandar	226	317(48)	P(1)	—(5—10)	W	—(—5)	—(5—10)	—(5—10)
26/4/64	Gurha	668	1,098(164)	P(1)	—(5—10)	W	PO	—(5—10)	—(5—10)
26/4/65	Mal Khera	314	358(54)	P(1)	—(5—10)	W	—(5—10)	—(5—10)	—(5—10)
26/4/66	Bajpura	461	391(59)	P(1)	—(5—10)	W	—(—5)	—(10+)	—(5—10)
26/4/67	Anandpura	153	159(23)	—(—5)	—(—5)	W,N	—(—5)	—(5—10)	—(—5)
26/4/68	Ratanpura	430	265(36)	P(1)	—(—5)	W	—(—5)	—(5—10)	—(—5)
26/4/69	Bombori	532			Uninhabited		गैर-आबाद		
26/4/70	Guradiya Joga	822	2,306(368)	P(1)M(1)AC(1)	H(1)D(1)	W,TK,N	PO	—(5—10)	BS
26/4/71	Deori	168			Uninhabited		गैर-आबाद		
26/4/72	Kharya	254	230(38)	—(—5)	—(—5)	W,N	—(5—10)	—(5—10)	—(—5)
26/4/73	Semli Jassa	183	75(13)	—(—5)	—(10+)	W,N	—(5—10)	—(10+)	—(10+)
26/4/74	Hatuniya	382	471(65)	—(—5)	—(10+)	W,N	—(5—10)	—(10+)	—(10+)
26/4/75	Mogra	814	1,347(206)	P(1)M(1)	—(—5)	W	PO	—(—5)	—(5—10)
26/4/76	Kali Talai	305	326(50)	P(1)	—(—5)	W	PO	—(10+)	—(10+)
26/4/77	Nal Khadi	397	466(70)	P(1)	—(—5)	W	—(—5)	—(10+)	—(5—10)
26/4/78	Ak Kheri	843	558(86)	P(1)	—(10+)	W,N	—(5—10)	—(10+)	—(10+)
26/4/79	Harmatya	469	576(90)	P(1)AC(1)	—(10+)	W,N	—(5—10)	—(10+)	—(10+)
26/4/80	Morda	259	354(63)	AC(1)	—(5—10)	W	—(5—10)	—(10+)	—(5—10)
26/4/81	Brahmli	247	6(1)	—(—5)	—(5—10)	W	—(5—10)	—(10+)	—(5—10)
26/4/82	Sarod	2,223	1,955(287)	P(1)M(1)AC(1)	—(—5)	W	PO	—(10+)	—(—5)
26/4/83	Ranayra	580	274(37)	—(—5)	—(10+)	W	—(—5)	—(10+)	—(5—10)
26/4/84	Dobara	175	170(26)	—(—5)	—(—5)	W	—(—5)	—(5—10)	—(5—10)
26/4/85	Jaswantpura	177	280(36)	P(1)	—(5—10)	W	—(—5)	—(5—10)	—(5—10)
26/4/86	Mahuriya	428	240(36)	AC(1)	—(—5)	W,TK	—(—5)	—(10+)	BS
26/4/87	Delya Kheri	169	141(21)	—(—5)	—(—5)	W	—(5—10)	—(—5)	—(—5)
26/4/88	Bhaisani	390	396(55)	P(1)	—(—5)	W	—(—5)	—(10+)	BS
26/4/89	Lolra	487	346(64)	P(1)AC(1)	—(5—10)	W	—(5—10)	—(10+)	—(5—10)

ग्राम निर्देशिका

जन सुविधायें एवं भूमि उपयोग

TEHSIL : 4. PACHPAHAR

AVAILABLE and next to it, the distance of the nearest place from range, viz. —5 kms, 5—10 kms and 10+kms)				LAND USE (i. e. area under different types of land use in hectares rounded to the nearest unit)					REMARKS (including any place of religious, historical or archaeo-logical interest)	Name of Village
Approach to village	Nearest town and distance (in km)	Power Supply	Staple food	Forest	Irrigated	Unirrigated (including fallow-land)	Culturable waste (including gauchar & groves)	Area not available for cultivation		
11	12	13	14	15	16	17	18	19	20	2
KR	Bhawanimandi(5)	ED,EAg	Jowar, Maize	—	115	674	147	42	Ram'sMandir	नारायन खेड़ा
KR	Bhawanimandi(7)	—	Jowar, Maize	—	13	105	36	11	—	पालिया खेड़ी
KR	Bhawanimandi(7)	—	Wheat, Jowar	—	2	113	10	50	—	करन खेड़ी
KR	Bhawanimandi(7)	ED,EAg	Wheat, Maize	—	7	105	19	2	—	निरधारी
KR	Bhawanimandi(7)	EA	Wheat, Maize	—	67	428	125	76	—	गुराडिया माना
KR	Bhawanimandi(7)	EAg	Jowar, Maize	—	76	425	66	54	M(1)	सरकन्या
KR	Bhawanimandi(10)	—	Jowar, Maize	—	24	169	48	18	—	कोथला
KR	Bhawanimandi(8)	ED,EAg	Jowar, Maize	—	26	111	50	39	M(1)	खण्डार
KR	Bhawanimandi(9)	ED,EAg	Jowar, Maize	—	45	374	198	51	—	गुढ़ा
KR	Bhawanimandi(9)	—	Jowar, Maize	78	3	128	49	56	—	माल खेड़ा
KR	Bhawanimandi(11)	ED,EAg	Jowar, Maize	73	44	183	141	20	—	बाजपुरा
KR	Bhawanimandi(6)	—	Jowar, Maize	—	11	92	43	7	—	आनन्दपुरा
KR	Bhawanimandi(6)	—	Maize, Jowar	—	15	224	165	26	—	रतनपुरा
—	Bhawanimandi(10)	—	—	—	—	378	49	105	Balaji'sTemple	बम्बोरी
PR,KR	Bhawanimandi(8)	ED,EAg	Wheat, Jowar	—	208	434	98	82	M(2)T(1)	गुराडिया जोगा
—	Bhawanimandi(10)	—	—	—	4	161	—	3	—	देवरी
KR	Bhawanimandi(10)	EAg	Wheat, Jowar	—	19	160	63	12	—	खारया
KR	Bhawanimandi(11)	—	Wheat, Jowar	—	13	148	16	6	—	सेमली जस्सा
KR	Bhawanimandi(11)	EAg	Jowar, Maize	—	31	223	103	25	—	हतुनिया
KR	Sunel (4)	ED,EAg	Wheat, Jowar	—	54	481	226	53	—	मोगरा
KR	Sunel (10)	EAg	Jowar, Maize	—	18	182	96	9	—	काली तलाई
KR	Sunel (12)	EAg	Jowar, Maize	—	31	274	65	27	—	नल खाडी
KR	Bhawanimandi(10)	EA	Jowar, Wheat	—	54	512	243	34	M(1)	आक खेड़ी
KR	Bhawanimandi(11)	—	Jowar, Maize	—	40	303	112	14	—	हड़मत्या
KR	Bhawanimandi(13)	—	Jowar, Maize	—	21	161	63	14	—	मोरडा
KR	Bhawanimandi(13)	—	Jowar, Maize	—	90	122	17	18	—	ब्रह्मली
KR	Bhawanimandi(12)	EAg	Wheat, Jowar	324	68	965	571	295	M(3)	सरोद
KR	Bhawanimandi(15)	ED,EAg	Jowar, Maize	94	45	279	129	33	—	रनायरा
KR	Bhawanimandi(15)	EAg	Jowar, Maize	—	26	91	46	12	—	दोवड़ा
KR	Bhawanimandi(18)	EAg	Maize, Jowar	12	27	91	43	4	—	जसवन्तपुरा
PR,KR	Bhawanimandi(13)	EAg	Jowar, Maize	63	16	240	98	11	—	महुड़िया
KR	Bhawanimandi(15)	—	Jowar, Maize	16	13	90	42	8	—	देल्या खेड़ी
PR,KR	Bhawanimandi(15)	—	Jowar, Maize	79	10	241	31	29	—	भैसानी
KR	Bhawanimandi(13)	EAg	Maize, Jowar	—	64	319	87	17	Hanumanji's Temple	लोलड़ा

Location Code No.	Name of Village	Total area of village (in hectares)	Total population and number of Households	AMENITIES (If not available within the village, a dash (—) has been shown in the column and the village where the facility is available has been given in the broad)					
				Educational	Medical	Drinking water (Potable)	Post & Telegraph	Day or Days of market/ hat, if any	Communi-cation (Bus Stop, Railway Station, Water way)
1	2	3	4	5	6	7	8	9	10
26/4/90	Khar Khera	199	150(21)	—(—5)	—(5—10)	W	—(5—10)	—(10+)	—(—5)
26/4/91	Nipaniya Hara	218	241(36)	—(—5)	—(5—10)	W	—(5—10)	—(10+)	—(5—10)
26/4/92	Bhuwanipura	277	227(37)	—(5—10)	—(5—10)	W,N	—(5—10)	—(10+)	—(5—10)
26/4/93	Sagriya	420	330(63)	P(1)	—(10+)	T,W,R,N	—(—5)	—(10+)	—(5—10)
26/4/94	Nahar Ghatta	443	333 58)	P(1)	—(5—10)	W,R,N	PO	—(10+)	—(5—10)
26/4/95	Chandrapura	182	183(32)	—(—5)	—(5—10)	W,N	—(—5)	—(10+)	—(5—10)
26/4/96	Mishroli	2,348	3,397(581)	P(1)M(1)	H(2)D(1)	T,W,TK	PO	—(10+)	BS
26/4/97	Akiya	253	327(57)	P(1)	—(—5)	W	—(—5)	—(10+)	—(—5)
26/4/98	Arniya	313	301(58)	—(—5)	—(—5)	W,R,N	—(—5)	—(10+)	—(—5)
26/4/99	Amaliya	262			Uninhabited		गैर-आबाद		
26/4/100	Jheejhani	344	600(86)	P(1)	—(—5)	W,HP,N	—(—5)	—(10+)	—(5)
26/4/101	Bhagwatipura	166	249(39)	—(—5)	—(5—10)	W,HP,R,N	—(—5)	—(10+)	—(5—10)
26/4/102	Rajgarh	447	301(39)	—(—5)	—(5—10)	W,R,N	—(5—10)	—(10+)	—(5—10)
26/4/103	Jheekariya	230	224(31)	—(—5)	—(5—10)	W	—(—5)	—(—5)	—(—5)
26/4/104	Sihalgarh	746	1,361(235)	P(1)M(1)	—(5—10)	W,R	PO	—(5—10)	BS
26/4/105	Kochariya Kheri	146	227(35)	—(—5)	—(5—10)	W,R	—(—5)	—(5—10)	—(—5)
26/4/106	Marlawada	1,113	1,154(178)	P(1)	—(5—10)	W,N	—(5—10)	—(5—10)	BS
26/4/107	Khokhariya Kalan	822	150(27)	—(—5)	—(—5)	W	—(—5)	—(—5)	—(—5)
26/4/108	Chhan-ka-Khera	516	282(42)	—(5—10)	—(5—10)	W	—(10+)	—(5—10)	—(10+)
26/4/109	Ghughwa	319	293(51)	—(—5)	—(5—10)	W	—(10+)	—(5—10)	—(5—10)
26/4/110	Khol Kheri	156	223(40)	P(1)	—(—5)	W,N	—(—5)	—(—5)	—(5—10)
26/4/111	Aru Kheri	233	212(34)	—(—5)	—(—5)	W,N	—(—5)	—(5—10)	—(5—10)
26/4/112	Singhpura	2,530	1,235(215)	P(1)	—(—5)	W,TK	PO	—(5—10)	—(5—10)
26/4/113	Vistuniya	654	1,010(164)	P(1)AC(1)	—(10+)	W	PO	—(10+)	—(5—10)
26/4/114	Bani	648	1,209(221)	P(1)M(1)	—(—5)	W,N	PO	—(10+)	—(—5)
26/4/115	Khokhariya Khurd	446	717(126)	P(1)	—(10+)	W,N	—(—5)	—(10+)	—(—5)
26/4/116	Gangaliya Kheri	208	187(35)	P(1)	—(10+)	W,N	—(—5)	—(10+)	BS
26/4/117	Karawan	1,297	1,556(277)	P(1)M(1)AC(1)	H(1)D(1)RP(1)	W,N	PO	—(10+)	BS
26/4/118	Chandrapura	170	200(34)	—(5—10)	—(10+)	W,N	—(5—10)	—(10+)	—(5—10)
26/4/119	Theekariya	208	568(80)	P(1)AC(1)	—(10+)	W	—(—5)	—(10+)	—(—5)
26/4/120	Toongani	165	98(12)	—(—5)	—(10+)	W	—(—5)	—(10+)	—(5—10)
26/4/121	Chand Kheri	665	381(65)	—(—5)	—(5—10)	TK,N,W	—(—5)	—(5—10)	—(—5)
26/4/122	Guradiya Khurd	245	632(125)	P(1)	—(5—10)	W,N	—(—5)	—(5—10)	—(5—10)

ग्राम निर्देशिका

जन सुविधायें एवं भूमि उपयोग

TEHSIL : 4. PACHPAHAR

AVAILABLE and next to it, the distance of the nearest place from range, viz. — 5 kms, 5—10 kms and 10+kms)				LAND USE (i. e. area under different types of land use in hectares rounded to the nearest unit)					REMARKS (including any place of religious, historical or archaeo-logical interest)	Name of Village
Approach to village	Nearest town and distance (in km)	Power Supply	Staple food	Forest	Irrigated	Unirrigated (including fallow-land)	Culturable waste (including gauchar & groves)	Area not available for cultivation		
11	12	13	14	15	16	17	18	19	20	2
KR	Bhawanimandi (12)	—	Jowar, Maize	—	12	147	36	4	—	खार खेड़ा
KR	Bhawanimandi (15)	—	Jowar, Wheat	—	20	101	86	11	—	निपानिया हाड़ा
KR	Bhawanimandi (15)	—	Jowar, Wheat	—	17	211	42	7	—	भुवानीपुरा
KR	Bhawanimandi (27)	EA	Wheat, Jowar	—	33	240	114	33	—	नागड़िया
KR	Bhawanimandi (26)	EA	Wheat, Jowar	—	26	210	182	25	N(1)	नाहर घट्टा
KR	Bhawanimandi (24)	—	Jowar, Wheat	—	13	113	45	11	M(1)	चन्द्रपुरा
PR,KR	Bhawanimandi (18)	EA	Jowar, Maize	101	179	1,275	686	107	N(4)M(4)T(2)	मिश्रोली
KR	Bhawanimandi (19)	EA	Jowar, Maize	—	54	106	80	13	—	आकिया
KR	Bhawanimandi (21)	—	Jowar, Maize	—	54	119	127	13	—	अरनिया
—	Bhawanimandi (22)	—	—	—	47	140	37	38	—	आमलिया
PR,KR	Bhawanimandi (20)	EA	Wheat, Jowar	38	44	146	94	22	M(3)	झीझनी
PR,KR	Bhawanimandi (23)	EA	Wheat, Jowar	—	26	52	70	18	M(2)	भगवतीपुरा
KR	Bhawanimandi (23)	—	Wheat, Jowar	8	16	196	164	63	—	राजगढ़
KR	Bhawanimandi (22)	—	Jowar, Wheat	—	19	92	106	13	—	झीकड़िया
KR,PR	Bhawanimandi (22)	ED,EAg	Maize, Jowar	46	36	432	173	59	—	सिहलगढ़
KR	Bhawanimandi (25)	—	Jowar, Maize	—	5	82	46	13	—	कोचरिया खेड़ी
PR,KR	Garoth (M.P.) (20)	EA	Jowar, Maize	—	81	692	281	59	M(3)	मरुलावदा
KR	Bhawanimandi (27)	—	Maize, Jowar	44	10	655	96	17	M(1)	खोखरिया कलां
KR	Bhawanimandi (35)	—	Jowar, Wheat	—	25	321	161	9	—	खान-का-खेड़ा
KR	Shamgarh (15)	—	Jowar, Wheat	6	20	59	64	170	—	घूवरा
KR	Shamgarh (15)	—	Wheat, Jowar	—	6	90	52	8	—	खोल खेड़ी
KR	Shamgarh (19)	—	Wheat, Jowar	4	19	169	29	12	M(1)	अरू खेड़ी
KR	Shamgarh (15)	—	Wheat, Jowar	91	19	771	576	1,073	—	सिहपुरा
KR	Shamgarh (15)	ED,EAg	Maize, Jowar	—	55	336	238	25	M(2)T(9)	विन्तूनिया
KR	Bhawanimandi (33)	—	Jowar, Wheat	—	81	422	122	23	—	बनी
KR	Bhawanimandi (34)	—	Maize, Jowar	10	42	262	94	38	—	खोखरिया खुर्द
PR,KR	Bhawanimandi (29)	—	Maize, Jowar	22	9	99	59	19	—	गांगलिया खेड़ी
PR,KR	Bhawanimandi (32)	—	Maize, Jowar	—	119	652	396	130	N(2)	करावन
KR	Bhawanimandi (37)	—	Maize, Jowar	—	16	93	54	7	—	चन्द्रपुरा
KR	Bhawanimandi (36)	ED,EAg	Maize, Jowar	—	60	120	17	11	M(5)	ठीकरिया
KR	Bhawanimandi (33)	—	Jowar, Maize	22	6	66	30	41	Mataji's Place	टूगनी
KR	Bhawanimandi (32)	—	Jowar, Maize	144	30	126	320	45	Hanumanji's Place	चाँद खेड़ी
KR	Shyamgarh (MP) (18)	—	Jowar, Maize	—	38	156	28	23	—	गुराड़िया खुर्द

Location Code No.	Name of Village	Total area of village (in hectares)	Total population and number of Households	AMENITIES (If not available within the village, a dash (—) has been shown in the column and the village where the facility is available has been given in the broad					
				Educational	Medical	Drinking water (Potable)	Post & Telegraph	Day or Days of market/ hat, if any	Communi-cation (Bus Stop, Railway Station, Water way)
1	2	3	4	5	6	7	8	9	10
26/4/123	Khandar	340	283(52)	P(1)	—(5—10)	W	—(—5)	—(5—10)	—(—5)
26/4/124	Nathoo Kheri	303	381(75)	P(1)	—(5—10)	W,N	—(—5)	—(5—10)	BS
26/4/125	Semali	286	248(42)	—(—5)	—(—5)	W,R	—(—5)	—(—5)	—(—5)
26/4/126	Lar Khera	627	189(24)	P(1)M(1)	—(—5)	W,N	—(—5)	—(—5)	—(5—10)
26/4/127	Awar	162	2,172(374)	P(1)M(1)H(1) AC(1)	H(1)D(1)	W,R,N	PO	Wednesday	—(—5)
26/4/128	Shekhpura	244			Uninhabited		गैर-आबाद		
26/4/129	Pagariya	1,045	1,949(268)	P(1)	—(—5)	W,R	—(5—10)	—(—5)	BS
26/4/130	Payra	211	299(51)	—(—5)	—(—5)	W,R	—(—5)	—(—5)	—(—5)
26/4/131	Bheemni	412	753(128)	P(1)	—(5—10)	W,R	—(5—10)	—(5—10)	—(5—10)
26/4/132	Jalni	296	164(28)	—(—5)	—(5—10)	W,TK	—(—5)	—(5—10)	—(5—10)
26/4/133	Rajpura	586	363(56)	—(—5)	—(—5)	W,R	—(—5)	—(5—10)	—(5—10)
26/4/134	Bor Kheri	303			Uninhabited		गैर-आबाद		
26/4/135	Hatya Gaur	189	194(34)	—(—5)	—(—5)	W,N	—(—5)	—(—5)	—(—5)
26/4/136	Jajni	768	757(140)	P(1)AC(1)	—(—5)	W,N	—(—5)	—(—5)	—(—5)
26/4/137	Deogarh	353	279(45)	—(—5)	—(—5)	W,N	PO	—(—5)	—(5—10)
26/4/138	Moru Kheri	331	407(75)	P(1)M(1)	—(5—10)	W,N	—(5—10)	—(5—10)	—(5—10)
26/4/139	Khera	116	382(66)	P(1)M(1)	—(5—10)	W,R,N	—(—5)	—(5—10)	—(5—10)
26/4/140	Binnayga	1,370	319(58)	—(—5)	—(5—10)	W	—(—5)	—(5—10)	—(—5)
26/4/141	Guradiya Kalan	1,861	1,337(255)	P(1)AC(1)	PHS(1)	W,N	PO	—(5—10)	BS
26/4/142	Salariya	507	144(21)	—(5—10)	—(10+)	R	—(5—10)	—(10+)	—(5—10)
GRAND TOTAL		**70,591**	**81,630 (13,543)**	**P(82)M(20) AC(31)H(5) O(3)**	**D(10)PHS(5) RP(2)H(9) MCW(2)CWC(1) FPC(2)MH(2)**				

ग्राम निर्देशिका

जन सुविधायें एवं भूमि उपयोग

TEHSIL : 4. PACHPAHAR

AVAILABLE and next to it, the distance of the nearest place from range, viz. — 5 kms, 5—10 kms and 10+kms)				LAND USE (i. e. area under different types of land use in hectares rounded to the nearest unit)					REMARKS (including any place of religious, historical or archaeo-logical interest)	Name of Village
Approach to village	Nearest town and distance (in km)	Power Supply	Staple food	Forest	Irrigated	Unirrigated (including fallow-land)	Culturable waste (including gaucher & groves)	Area not available for cultivation		
11	12	13	14	15	16	17	18	19	20	2
KR	Bhawani Mandi (37)	—	Maize, Jowar	—	21	244	58	17	—	खण्डार
PR,KR	Pirawa (20)	—	Maize, Jowar	—	26	159	87	31	—	नायू खेड़ी
KR	Pirawa (18)	EA	Maize, Jowar	—	9	122	86	69	Thakurji Temple	मेमली
KR	Pirawa (20)	—	Maize, Jowar	108	6	264	157	92	—	लाड़ खेड़ा
KR	Pirawa (16)	EA	Maize, Jowar	—	5	18	105	34	N(20)M(3) Mosque	आवर
—	Bhawani Mandi (39)	—	—	—	14	123	86	21	Hanumanji's Temple	जेखपुरा
PR,KR	Pirawa (17)	EA	Jowar, Maize	2	96	530	199	218	N(1) Ramdev Temple	पगाड़िया
KR	Pirawa (17)	—	Maize, Jowar	—	17	82	68	44	Ram & Janki's Temples	पायरा
KR	Pirawa (20)	EA	Maize, Jowar	—	39	209	123	41	—	भीमनी
KR	Pirawa (20)	—	Jowar, Maize	97	13	73	94	14	Krishana's Temple	जालनी
KR	Pirawa (21)	—	Jowar, Maize	28	29	80	264	185	—	राजपुरा
—	Pirawa (20)	—	—	127	—	—	144	32	—	बोर खेड़ी
PR,KR	Pirawa (20)	—	Jowar, Maize	68	13	63	34	11	Bodh Caves	हत्या गौड़
KR	Pirawa (15)	—	Jowar, Maize	70	45	170	322	161	—	जालनी
KR	Pirawa (18)	—	Jowar, Maize	16	16	154	119	48	—	देवगढ़
KR	Pirawa (20)	—	Jowar, Maize	—	29	106	163	33	—	मोरू खेड़ी
KR	Pirawa (18)	—	Jowar, Maize	—	20	60	25	11	Ram Janki's Temp e	खेड़ा
KR	Pirawa (21)	—	Jowar, Maize	948	16	121	221	64	Caves of Ashok Samrat Time	विन्नायगा
KR	Pirawa (22)	—	Jowar, Maize	53	88	294	466	960	—	गुगाड़िया कलाँ
KR	Pirawa (21)	—	Jowar, Maize	60	6	52	286	103	—	सालरिया
				2,852	**5,301**	**39,355**	**15,578**	**7,505**	**N(93)M(60) T(17)C(1)**	**कुल योग**

TEHSIL : PIRAWA

तहसील : पिड़ावा

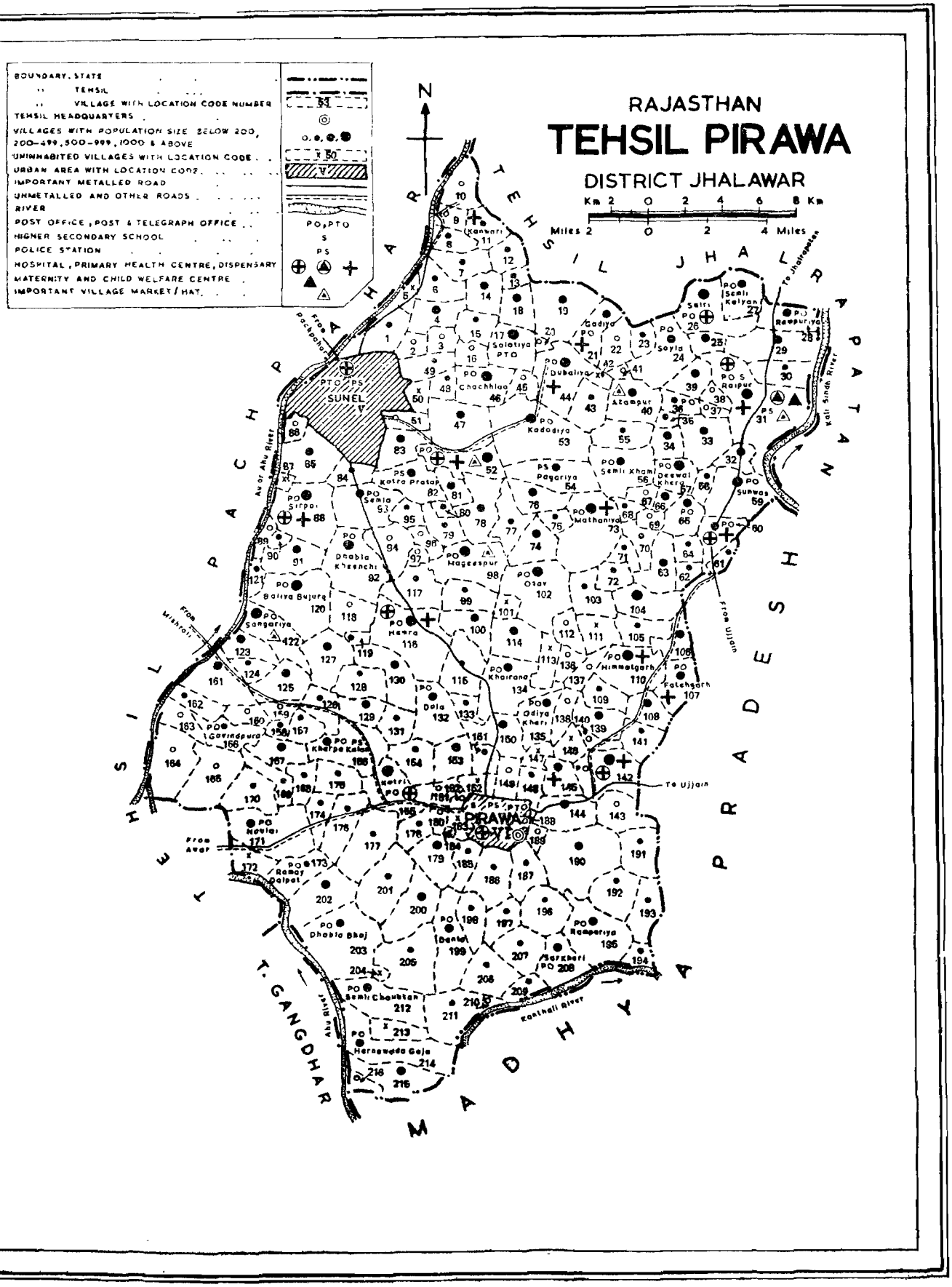

BASED UPON SURVEY OF INDIA MAP WITH THE PERMISSION OF THE SURVEYOR GENERAL OF INDIA

© GOVERNMENT OF INDIA COPYRIGHT, 1983

ALPHABETICAL LIST OF VILLAGES
वर्णक्रमानुसार ग्रामों की सूची

District : 26. Jhalawar
जिला : 26. झालावाड़

Tehsil : 5. Pirawa
तहसील : 5. पिड़ावा

Sl.No. क्र. सं.	Code No. कोड नं.	Name of Villages	ग्रामों के नाम	Sl.No. क्र. सं.	Code No. कोड नं.	Name of Villages	ग्रामों के नाम
1	2	3	4	1	2	3	4
1	196	Adakheri	आडाखेड़ी	34	48	Chachhalai	चछलाई
2	1	Akodiya	आकोडिया	35	46	Chachhlao	चछलाव
3	213	Alipur	अलीपुर	36	204	Chak Semli	चक सेमली
4	158	Ameenpur	अमीनपुर	37	51	Chandrapura	चन्द्रपुरा
5	149	Ameerpura	अमीरपुरा	38	61	Chawli	चवली
6	162	Anya Kheri	आन्या खेड़ी	39	71	Chawandiya	चवन्डिया
7	86	Arniya	अरनिया	40	130	Chhori	छोड़ी
8	62	Asandiya	असन्दिया	41	29	Dabal	डाबल
9	40	Azampur	आजमपुर	42	199	Danta	दांता
10	146	Azizpur	अजीजपुर	43	143	Daulatpura	दौलतपुरा
11	38	Bajrangpura	बजरंगपुरा	44	57	Deewal Khera	दीवल खेड़ा
12	186	Balda	बालदा	45	191	Deochi	डेवची
13	140	Banjari	बनजारी	46	12	Dhabla	ढाबला
14	104	Banor	बानोर	47	203	Dhabla Bhoj	ढाबला भोज
15	200	Banskheri	बांसखेड़ी	48	92	Dhabla Kheenchi	ढाबला खींची
16	42	Barkheri Jadeed	बरखेड़ी जादीद	49	94	Dhabli	ढाबली
17	169	Barkheri Kadeem	बरखेड़ी कदीम	50	67	Dhamaniya	धामनिया
18	197	Beejanya Kheri	बीजन्या खेड़ी	51	201	Dhandera	ढन्डेरा
19	184	Beer Sarkari	बीड़ सरकारी	52	178	Dhara Kheri	धारा खेड़ी
20	68	Bhandar	भंडार	53	101	Dharmacha Kheri	धरमचा खेड़ी
21	20	Bhanya Kheri	भान्या खेड़ी	54	142	Dharoniya	धरोनिया
22	69	Bhatkhera	भटखेड़ा	55	139	Dharoo Kheri	धारु खेड़ी
23	16	Bhatkhera Bujurg	भटखेड़ा बुजुर्ग	56	161	Dhatooriya Kalan	धतूरिया कलां
24	5	Bhatkhera Khurd	भटखेड़ा खुर्द	57	163	Dhatooriya Khurd	धतूरिया खुर्द
25	168	Bhoor Kheri	भूर खेड़ी	58	148	Dilawara	दिलावरा
26	182	Bismillapura	बिसमिल्लापुरा	59	34	Dobra	दोबड़ा
27	207	Boliya Bujurg	बोलिया बुजुर्ग	60	35	Dobri	दोबड़ी
28	120	Bolya Bari	बोल्या बारी	61	132	Dola	डोला
29	66	Borband	बोरबन्द	62	44	Dubaliya	दुबलिया
30	103	Borband	बोरबन्द	63	138	Farshpura	फर्शपुरा
31	127	Borda	बोरदा	64	107	Fatehgarh	फतेहगढ़
32	100	Borkheri	बोरखेड़ी	65	216	Fatehpur	फतेहपुर
33	9	Borkheri Khurd	बोरखेड़ी खुर्द	66	13	Gadara	गडारा

ALPHABETICAL LIST OF VILLAGES
वर्णक्रमानुसार ग्रामों की सूची

District : 26. Jhalawar
जिला : 26. झालावाड़

Tehsil : 5. Pirawa
तहसील : 5. पिड़ावा

Sl.No. क्र.सं.	Code No. कोड नं.	Name of Villages	ग्रामों के नाम
1	2	3	4
67	21	Gadiya	गादिया
68	153	Gardan Kheri	गरदन खेड़ी
69	55	Garwara	गरवाड़ा
70	123	Gelana	गेलाना
71	125	Gelani	गेलानी
72	50	Ghata Kheri	घाटा खेड़ी
73	164	Ghata Kheri	घाटा खेड़ी
74	166	Govindpura	गोविन्दपुरा
75	7	Gundi	गुण्डी
76	19	Guradiya	गुराडिया
77	144	Guradiya	गुराडिया
78	109	Hanotiya Dharoniya	हनोतिया धरोनिया
79	43	Hanotiya Dubaliya	हनोतिया दुबलिया
80	119	Hanotiya Hindusingh	हनोतिया हिन्दुसिंह
81	118	Hanotiya Raimal	हनोतिया रायमल
82	176	Hanotya Kotri	हनोत्या कोटड़ी
83	214	Harnawada Gaja	हरनावदा गजा
84	215	Harnawada Peetha	हरनावदा पीथा
85	116	Hemra	हेमड़ा
86	110	Himmatgarh	हिम्मतगढ़
87	183	Ilahipura	इलाहीपुरा
88	180	Jablen	जबलेन
89	151	Jeta Kheri	जेता खेड़ी
90	63	Jheekari	झीकड़ी
91	70	Jheekariya	झीकड़िया
92	22	Jhirniya	झिरनिया
93	108	Kachra Kheri	कचरा खेड़ी
94	81	Kadar Nagar	कादर नगर
95	53	Kadodiya	कडोदिया
96	60	Kali Talai	काली तलाई
97	15	Kalotiya	कलोतिया
98	2	Kalya Kheri	काल्या खेड़ी
99	37	Kalyanpura	कल्याणपुरा
100	187	Kalyanpura	कल्याणपुरा
101	11	Kanwari	कनवाड़ी
102	111	Karadiya Osav	करडिया ओसाद
103	194	Karadiya Sherpur	करडिया शेरपुर
104	99	Karma Kheri	करमा खेड़ी
105	80	Kesarpura	केसरपुरा
106	211	Khadagpura	खडगपुरा
107	83	Khadal Kheri	खादल खेड़ी
108	134	Khairana	खैराना
109	170	Khajoori	खजूरी
110	77	Khaleel Nagar	खलील नगर
111	6	Khamni	खामणी
112	156	Kharpa Kalan	खारपा कलां
113	175	Kharpa Khurd	खारपा खुर्द
114	114	Khatkar	खटकड़
115	179	Khejariya	खेजड़िया
116	126	Khera Nipaniya	खेड़ा निपानिया
117	90	Khera Sanoriya	खेड़ा सनोरिया
118	198	Kheri	खेड़ी
119	106	Khijarpur	खिजरपुर
120	147	Kita Kheri	किताखेड़ी
121	128	Koli Kheri (Koli Khera)	कोली खेड़ी (कोली खेड़ा)
122	129	Kolvi	कोलवी
123	89	Kotra Jetmal	कोटड़ा जेतमाल
124	82	Kotra Pratap	कोटड़ा प्रताप
125	155	Kotri	कोटड़ी
126	64	Kotri Khurd	कोटड़ी खुर्द
127	157	Kundla Khemraj	कुन्डला खेमराज
128	78	Kundla Pratap	कुन्डला प्रताप
129	36	Kutki	कुटकी
130	210	Laxmipura	लक्ष्मीपुरा
131	4	Lalgaon	लालगांव

ALPHABETICAL LIST OF VILLAGES
वर्णक्रमानुसार ग्रामों की सूची

District : 26 Jhalawar
जिला : 26. झालावाड़

Tehsil : 5. Pirawa
तहसील : 5. पिड़ावा

Sl.No. क्र. सं.	Code No. कोड नं.	Name of Villages	ग्रामों के नाम
1	2	3	4
132	136	Loti	लोटी
133	98	Mageespur	मगीसपुर
134	45	Maroom Kheri	मरुमखेड़ी
135	73	Mathaniya	माथनिया
136	150	Maya Kheri	माया खेड़ी
137	188	Meerpur	मीरपुर
138	189	Mohammadpur	मोहम्मदपुर
139	33	Moondla	मून्डला
140	76	Mori (Modi)	मोरी (मोडी)
141	113	Motmindganj	मोतमिन्दगंज
142	167	Mumana	मुमाना
143	172	Nagar	नगर
144	75	Naklang	नकलंग
145	32	Nandpura	नन्दपुरा
146	185	Narana	नाराना
147	171	Naulai	नौलाई
148	141	Nimbahera	निम्बाहेड़ा
149	115	Nipaniya	निपानिया
150	95	Noorpura	नूरपुरा
151	135	Odiya Kheri	ओडिया खेड़ी
152	102	Osav	ओसाव
153	154	Padyar Kheri	पाडियार खेड़ी
154	54	Pagariya	पगारिया
155	25	Palkhanda	पालखण्दा
156	39	Parasali	परासली
157	49	Paukheri	पाऊखेड़ी
158	205	Peepaliya	पीपलिया
159	117	Peetha Kheri	पीथा खेड़ी
160	14	Petbhar	पेटभर
161	124	Pura	पुरा
162	31	Raipur	रायपुर
163	159	Raja Kheri	राजा खेड़ी
164	152	Rajpura	राजपुरा
165	3	Rajpura Bujura	राजपुरा बुजुर्ग
166	41	Rajpura Khurd	राजपुरा खुर्द
167	173	Ramay Dalpat	रमाय दलपत
168	202	Ramay Mahoon	रमाय माहूं
169	28	Rampuriya	रामपुरिया
170	195	Rampuriya	रामपुरिया
171	192	Ramti	रामटी
172	193	Rasoolpura	रसूलपुरा
173	30	Rawal	रावल
174	58	Roopa Kheri	रुपा खेड़ी
175	174	Roopa Kheri	रुपा खेड़ी
176	72	Rooparel	रुपारेल
177	10	Rooppura	रूपपुरा
178	181	Rooppura	रूपपुरा
179	47	Roshan Bari	रोशन बाड़ी
180	17	Salotiya	सलोतिया
181	26	Salri	सालरी
182	18	Samiya	सामिया
183	85	Sanbhariya	साभेरिया
184	122	Sangariya	सांगरिया
185	91	Sanoriya	सानोरिया
186	206	Sanwat Khera	सांवत खेड़ा
187	177	Saranga Khera	सारंगा खेड़ा
188	208	Sarkheri	सरखेड़ी
189	145	Saroniya	सरोनिया
190	209	Sarwar	सरवर
191	93	Semla	सेमला
192	65	Semli Bhawani	सेमली भवानी
193	212	Semli Chauhan	सेमली चौहान
194	137	Semli Jinnar	सेमली जिन्नार
195	27	Semli Kalyan	सेमली कल्याण
196	56	Semli Kham	सेमली खाम
197	96	Set Kheri (Sayyed Kheri)	सेत खेड़ी (सय्यद खेड़ी)

ALPHABETICAL LIST OF VILLAGES
वर्णक्रमानुसार ग्रामों की सूची

District : 26. Jhalawar
जिला : 26. झालावाड़

Tehsil : 5. Pirawa
तहसील : 5. पिड़ावा

Sl.No. क्र. सं.	Code No. कोड नं.	Name of Villages	ग्रामों के नाम
1	2	3	4
198	190	Sherpur	शेरपुर
199	97	Shyampura	श्यामपुरा
200	131	Silori	सिलोरी
201	88	Sirpoi	सिरपोई
202	74	Sirpoi Khurd	सिरपोई खुर्द
203	24	Soyla	सोयला
204	23	Soyli	सोयली
205	121	Sunari	सुनारी
206	59	Sunwas	सुंवास
207	160	Swasara	स्वासड़ा
208	8	Tal	ताल
209	105	Teliya Kheri	तेलिया खेड़ी
210	112	Tiktikiya	टिकटिकिया
211	87	Tulkya Kheri	तुलक्या खेड़ी
212	133	Tumariya Kheri	तुमड़िया खेड़ी
213	165	Udalya Kheri	उदल्या खेड़ी
214	52	Unhel	उन्हेल
215	79	Wazeerpura	वजीरपुरा
216	84	Yashwantpura	यशवन्तपुरा

AMENITIES
उपलब्ध

(If not available within the village, a dash (—) has been shown in the column and the village where the facility is available has been given in the broad
(यदि ग्राम में ही उपलब्ध नहीं है तो इन कालमों में डेश (—) लगाया गया है तथा इसके बाद 10+कि.मी. उस निकटतम स्थान की दूरी

Location Code No. लोकेशन कोड नं.	Name of Village ग्राम का नाम	Total area of village (in hectares) ग्राम का कुल क्षेत्रफल (हैक्टेयर में)	Total population and number of Households कुल जनसंख्या एवं परिवारों की संख्या	Educational शैक्षणिक	Medical चिकित्सा	Drinking water (Potable) पीने का पानी (पीने योग्य)	Post & Telegraph डाक और तार	Day or Days of market/ hat, if any बाजार/हाट का दिन/कि दिन यदि कोई हों	Communi-cation (Bus Stop, Railway Station, Water way) संचार व्यवस्था (बस स्टाप, रेल्वे स्टेशन, जल मार्ग)
1	2	3	4	5	6	7	8	9	10
26/5/1	Akodiya	567	492(81)	P(1)AC(1)	—(—5)	W,R	—(—5)	—(—5)	—(—5)
26/5/2	Kalya Khera	183	118(16)	—(—5)	—(—5)	W,R	—(—5)	—(—5)	—(—5)
26/5/3	Rajpura Bujurg	205	139(21)	—(—5)	—(5—10)	W,R	—(—5)	—(5—10)	—(5—10)
26/5/4	Lalgaon	490	693(113)	P(1)AC(1)	—(5—10)	R	—(5—10)	—(5—10)	—(5—10)
26/5/5	Bhatkhera Khurd	106			Uninhabited		गैर-आबाद		
26/5/6	Khamni	264	388(64)	AC(1)	—(5—10)	W,R	—(5—10)	—(5—10)	BS
26/5/7	Gundi	422	443(70)	P(1)	—(5—10)	W	—(—5)	—(5—10)	—(5—10)
26/5/8	Tal	267	424(63)	—(—5)	—(—5)	W,R	—(—5)	—(—5)	—(—5)
26/5/9	Borkheri Khurd	136	32(5)	—(—5)	—(—5)	W,R	—(—5)	—(—5)	—(—5)
26/5/10	Rooppura	374	38(4)	—(—5)	—(—5)	R	—(—5)	—(—5)	—(—5)
26/5/11	Kanwari	340	485(86)	P(1)AC(1)	D(1)	W,N	—(—5)	—(—5)	BS
26/5/12	Dhabla	333	204(30)	—(—5)	—(—5)	W,N	—(—5)	—(—5)	—(—5)
26/5/13	Gadara	190	228(43)	—(—5)	—(—5)	W	—(—5)	—(10+)	—(10+)
26/5/14	Petbhar	435	506(81)	P(1)AC(1)	—(5—10)	W	—(—5)	—(10+)	—(5—10)
26/5/15	Kalotiya	400	467(82)	P(1)	—(5—10)	W,HP	—(—5)	—(5—10)	—(—5)
26/5/16	Bhatkhera Bujurg	231	126(13)	—(—5)	—(5—10)	W	—(—5)	—(5—10)	BS
26/5/17	Salotiya	599	1,003(171)	P(1)M(1)AC(1)	—(10+)	W	PTO, Phone	—(10+)	BS
26/5/18	Samiya	553	687(116)	P(1)AC(1)	—(—5)	W,N	—(—5)	—(10+)	BS
26/5/19	Guradiya	558	716(129)	P(1)AC(1)	—(—5)	W	—(—5)	—(10+)	BS
26/5/20	Bhanya Kheri	112	43(6)	—(—5)	—(—5)	W,N	—(—5)	—(10+)	BS
26/5/21	Gadiya	488	789(138)	P(1)M(1)	D(1)	W	PO	—(5—10)	—(—5)
26/5/22	Jhirhiya	367	89(15)	—(—5)	—(—5)	W,N	—(—5)	—(5—10)	—(5—10)
26/5/23	Soyli	225	303(50)	P(1)AC(1)	—(10+)	W	—(5—10)	—(10+)	—(5—10)
26/5/24	Soyla	713	663(114)	P(1)AC(1)	—(5—10)	W	PO	—(5—10)	—(5—10)
26/5/25	Pal Khanda	260	532(102)	P(1)	—(5—10)	W	—(—5)	—(5—10)	—(5—10)
26/5/26	Salri	734	1,199(205)	P(1)M(1)AC(2)	H(1)PHS(1)	W	PO	—(5—10)	—(—5)
26/5/27	Semli Kalyan	368	521(81)	P(1)AC(1)	—(—5)	W,TK	PO	—(5—10)	—(—5)
26/5/28	Rampuriya	213	446(71)	P(1)AC(1)	—(—5)	W	PO	—(—5)	BS
26/5/29	Dabal	823	570(94)	P(1)AC(1)	—(—5)	W	—(—5)	—(—5)	—(—5)

ग्राम निर्देशिका

जन सुविधायें एवं भूमि उपयोग

जिला : 26. झालावाड़

तहसील : 5. पिड़ावा

AVAILABLE जनसुविधायें and next to it, the distance of the nearest place from range, viz. —5 kms, 5—10 kms and 10+kms) वर्गानुसार जैसे—5 कि. मी., 5—10 कि.मी. और दर्शायी गई है जहाँ सुविधा उपलब्ध है)				LAND USE भूमि उपयोग (i. e. area under different types of land use in hectares rounded to the nearest unit.) (अर्थात् विभिन्न उपयोगों में आने वाले भू-क्षेत्र हेक्टेयर में निकटतम इकाई तक)					REMARKS (including any place of religious, historical or archaeo-logical interest) टिप्पणी (धार्मिक, ऐतिहासिक अथवा पुरातत्व महत्व के स्थलों सहित)	Name of Village ग्राम का नाम
Approach to village ग्राम तक पहुंचने का मार्ग	Nearest town and distance (in km) निकटतम नगर एवं उसकी दूरी (कि. मी. में)	Power Supply बिजली की आपूर्ति	Staple food मुख्य खाद्यान्न	Forest वन	Irrigated सिंचित	Unirrigated including fallow-land) असिंचित (मय पड़त भूमि के)	Culturable waste (including gauchar & groves) कृषि योग्य बंजर भूमि (गोचर एवं उपवन सहित)	Area not available for cultivation कृषि के लिए अनुपलब्ध क्षेत्र		
11	12	13	14	15	16	17	18	19	20	2
KR	Sunel (4)	—	Jowar, Maize	—	—	442	88	37	—	आकोडिया
KR	Sunel (4)	—	Jowar, Maize	—	10	138	24	11	—	काल्या खेड़ा
KR	Sunel (6)	—	Jowar, Maize	—	28	130	39	8	—	राजपुरा बुजुर्ग
KR	Sunel (6)	—	Jowar, Maize	—	47	332	87	24	—	लालगाँव
—	Sunel (7)	—	—	—	2	80	12	12	—	भटखेड़ा खुर्द
KR	Sunel (6)	—	Jowar, Maize	—	23	257	54	30	—	खामणी
KR	Sunel (9)	—	Jowar, Maize	—	12	330	63	17	—	गुणदी
KR	Sunel (9)	—	Jowar, Maize	—	14	176	58	19	—	ताल
KR	Sunel (10)	—	Jowar, Maize	—	7	86	28	15	—	बोरखेड़ी खुर्द
KR	Sunel (15)	—	Jowar, Maize	—	4	232	98	40	—	रूपपुरा
KR	Sunel (12)	EA	Jowar, Maize	—	21	246	48	25	—	कनवाड़ी
KR	Sunel (11)	—	Jowar, Maize	—	22	234	58	19	—	ढाबला
KR	Sunel (12)	—	Maize, Jowar	—	15	125	46	4	Ram Temple	गडारा
KR	Sunel (10)	—	Maize, Jowar	—	30	320	77	8	—	पेटभर
KR	Sunel (8)	ED,EAg	Jowar, Maize	—	62	267	62	9	—	कलोतिया
KR	Sunel (8)	—	Jowar, Maize	—	21	165	34	11	—	भटखेड़ा बुजुर्ग
KR	Sunel (10)	EA	Jowar, Maize	—	76	353	143	27	N(3)T(1)	सलोतिया
KR	Sunel (12)	—	Jowar, Maize	—	59	347	121	26	—	सामिया
KR	Sunel (14)	EA	Jowar, Maize	—	87	347	106	18	—	गुराडिया
KR	Sunel (12)	EAg	Jowar, Maize	—	11	68	28	5	—	भान्या खेड़ी
KR	Bhawanimandi (21)	EA	Jowar, Maize	—	80	298	96	14	N(2)	गाडिया
KR	Bhawanimandi (29)	—	Jowar, Maize	148	16	132	51	20	MahadevTemple	झिरनिया
KR	Jhalrapatan (25)	—	Jowar, Maize	—	32	54	88	51	—	सोयली
KR	Jhalrapatan (15)	EO,EAg	Jowar, Maize	—	79	374	221	39	—	सौपला
KR	Bhawanimandi (33)	ED,EAg	Jowar, Maize	—	39	78	83	60	—	पाल खण्दा
KR	Jhalrapatan (18)	EAg	Wheat, Jowar	—	85	443	157	49	Devnarayan's Temple	सालरी
KR	Jhalrapatan (15)	—	Wheat, Jowar	—	17	265	70	16	—	सैमली कल्याण
PR,KR	Jhalraatan (15)	EAg	Wheat, Maize	—	32	116	42	23	—	रामपुरिया
PR,KR	Jhalrapatan (16)	—	Jowar, Wheat	—	74	500	172	77	—	डाबल

Location Code No.	Name of Village	Total area of village (in hectares)	Total population and number of Households	AMENITIES (If not available within the village, a dash (—) has been shown in the column and the village where the facility is available has been given in the broad)					
				Educational	Medical	Drinking water (Potable)	Post & Telegraph	Day or Days of market/ hat, if any	Communi-cation (Bus Stop, Railway Station, Water way)
1	2	3	4	5	6	7	8	9	10
26/5/30	Rawal	319	351(65)	P(1)	—(—5)	W	—(—5)	—(—5)	—(—5)
26/5/31	Raipur	2,122	4,640(825)	P(3)M(1)H(2) PUC(1)AC(1)	H(2)D(1)PHC(1) MCW(1)CWC(1) RP(4)	T,W	PO	Sunday	BS
26/5/32	Nandpura	251	568(81)	P(1)M(1)	—(—5)	W,N	—(—5)	—(—5)	BS
26/5/33	Moondla	618	763(129)	P(1)AC(1)	—(—5)	W	—(—5)	—(—5)	BS
26/5/34	Dobra	327	664(126)	P(2)AC(1)	—(5—10)	W	—(—5)	—(5—10)	BS
26/5/35	Dobri	128	203(35)	P(1)AC(1)	—(—5)	W	—(5—10)	—(5—10)	BS
26/5/36	Kutki	254	347(63)	—(—5)	—(5—10)	W	PO	—(5—10)	—(5—10)
26/5/37	Kalyanpura	114	21(4)	—(—5)	—(—5)	W	—(—5)	—(—5)	—(—5)
26/5/38	Bajrangpura	113	104(11)	—(—5)	—(—5)	W	—(—5)	—(—5)	—(—5)
26/5/39	Parasali	425	702(121)	P(1)AC(1)	—(5—10)	W	—(—5)	—(—5)	—(5—10)
26/5/40	Azampur	642	910(143)	P(1)	—(5—10)	W	—(—5)	Sunday	—(—5)
26/5/41	Rajpura Khurd	138	53(10)	—(—5)	—(—5)	W,N	—(—5)	—(—5)	—(—5)
26/5/42	Barkheri Jadeed	273			Uninhabited		गैर-आबाद		
26/5/43	Hanotiya Dubaliya	392	238(31)	P(1)	—(—5)	W	—(—5)	—(10+)	—(10+)
26/5/44	Dubaliya	825	1,151(201)	P(1)AC(1)	D(1)	W	PO	—(10+)	—(10+)
26/5/45	Maroom Kheri	201	145(20)	—(—5)	—(10+)	W,N	—(—5)	—(10+)	—(—5)
26/5/46	Chachhlao	763	1,175(199)	P(1)M(1)AC(1)	—(5—10)	W	PO	—(10+)	—(10+)
26/5/47	Roshan Bari	742	714(515)	P(1)AC(2)	—(—5)	W	—(—5)	—(—5)	—(—5)
26/5/48	Chachhlai	233	422(56)	P(1)	—(—5)	W,HP	—(—5)	—(5—10)	—(5—10)
26/5/49	Pau Kheri	357	376(60)	P(1)	—(5—10)	W,R	—(5—10)	—(5—10)	BS
26/5/50	Ghata Kheri	138			Uninhabited		गैर-आबाद		
26/5/51	Chandrapura	239	25(4)	—(—5)	—(—5)	W,R	—(—5)	—(—5)	—(—5)
26/5/52	Unhel	901	1,696(310)	P(1)M(1)	H(1)PHS(1)D(1)	W	PO	Saturday	—(10+)
26/5/53	Kadodiya	1,486	1,930(357)	P(1)M(1) AC(1)	FPC(1)	W	PO	—(—5)	BS
26/5/54	Pagariya	640	503(86)	P(1)AC(1)	—(—5)	W,S	—(—5)	—(—5)	—(—5)
26/5/55	Garwara	445	496(62)	P(1)AC(1)	—(—5)	W	—(—5)	—(5—10)	BS
26/5/56	Semli Kham	822	798(143)	P(1)	—(—5)	W,HP,N	PO	—(5—10)	—(—5)

ग्राम निर्देशिका

जन सुविधायें एवं भूमि उपयोग

TEHSIL : 5. PIRAWA

AVAILABLE and next to it, the distance of the nearest place from range, viz. —5 kms, 5—10 kms and 10+kms)				LAND USE (i. e. area under different types of land use in hectares rounded to the nearest unit)					REMARKS (including any place of religious, historical, or archaeo-logical interest)	
Approach to village	Nearest Town and distance (in km)	Power Supply	Staple food	Forest	Irrigated	Unirrigated (including fallow-land)	Culturable waste (including gauchar & groves)	Area not available for cultivation		Name of Village
11	12	13	14	15	16	17	18	19	20	2
PR,KR	Jhalrapatan (17)	—	Jowar, Wheat	—	31	145	114	29	M(1)	रावल
PR.KR	Sunel (18)	ED,EAg	Jowar, Maize	—	215	1,440	383	84	N(7)C(1)M(5)	रायपुर
PR,KR	Jhalrapatan (22)	ED,EAg	Maize, Jowar	—	26	134	72	19	M(1) Jain Temple	नन्दपुरा
KR	Jhalrapatan (25)	EAg	Maize, Wheat	—	53	436	112	17	—	मून्डला
KR	Jhalrapatan (30)	—	Jowar, Maize	—	45	200	66	16	—	दोबड़ा
KR	Jhalraparan (32)	EAg	Maize, Wheat	—	21	81	21	5	M(1)	दोबड़ी
KR	Jhalrapatan (22)	EAg	Jowar, Maize	—	41	140	65	8	—	कुटकी
KR	Jhalrapatan (22)	EAg,EO	Jowar, Maize	—	5	54	50	5	—	कल्याणपुरा
KR	Sunel (19)	ED,EAg	Jowar, Maize	—	12	52	45	4	—	बजरंगपुरा
KR	Jhalrapatan (25)	EA	Jowar, Maize	—	90	193	123	19	—	परासली
KR	Sunel (10)	EA	Jowar, Maize	-	69	299	242	32	Baba Ram-devji's Temple	आजमपुर
KR	Sunel (19)	—	Jowar, Maize	38	5	48	44	3	—	राजपुरा खुर्द
—	Jhalawar (26)	—	—	—	8	103	80	82	—	बरखेड़ी जादीद
KR	Sunel (14)	ED,EAg	Jowar, Maize	7	30	134	105	116	ThakurjiTemple	हनोतिया दुबलिया
KR	Sunel (11)	ED,EAg	Jowar, Maize	—	108	581	112	24	M(1)	दुबलिया
KR	Sunel (14)	—	Jowar, Maize	—	9	144	25	23	-	मरुम खेड़ी
KR	Sunel (10)	ED,EAg	Jowar, Maize	—	101	410	207	45	N(2)	चछलाव
KR	Sunel (10)	—	Jowar, Maize	45	82	445	145	25	Ram's Temple	रोशन बाड़ी
KR	Sunel (8)	—	Maize, Jowar	—	27	151	44	11	—	चछलाई
KR	Sunel (5)	—	Jowar, Maize	—	39	222	73	23	—	पाऊ खेड़ी
—	Sunel (1)	—	—	—	—	93	18	27	—	घाटा खेड़ी
KR	Sunel (3)	—	Maize, Jowar	—	—	181	2	56	—	चन्द्रपुरा
KR	Sunel (10)	EA	Jowar, Maize	—	137	351	244	169	N(3) Narsingh's Temple	उन्हेल
KR	Sunel (13)	EA	Jowar, Maize	194	241	680	327	44	M(1) Ram's Temple	कडोदिया
KR	Sunel (13)	—	Jowar, Maize	112	44	184	127	173	—	पगारिया
KR	Sunel (20)	EA	Maize, Wheat	2	39	184	148	72	M(1)	गरवाड़ा
KR	Jhalrapatan (26)	EA	Jowar, Maize	315	54	307	104	42	Dev Maharajji, Hanumanji's Temples	सेमली खाम

Location Code No.	Name of Village	Total area of village (in hectares)	Total population and number of Households	AMENITIES (If not available within the village, a dash (—) has been shown in the column and the village where the facility is available has been given in the broad					
				Educational	Medical	Drinking water (Potable)	Post & Telegraph	Day or Days of market/ hat, if any	Communi-cation (Bus Stop, Railway Station, Water way
1	2	3	4	5	6	7	8	9	10
26/5/57	Deewal Khera	467	1,090(193)	P(1)M(1)AC(1)	—(5—10)	W	PO	—(5—10)	—(5—10)
26/5/58	Roopa Kheri	198	201(23)	—(—5)	—(—5)	W,N	—(—5)	—(10+)	—(—5)
26/5/59	Sunwas	677	1,025(15)	P(1)M(1)AC(1)	—(5—10)	W,N	PO	—(10+)	BS
26/5/60	Kali Talai	480	683(114)	P(1)AC(2)	H(1)D(1)	W	PO	—(—5)	BS
26/5/61	Chawli	213	324(48)	P(1)	—(—5)	W	—(—5)	—(—5)	—(5—10)
26/5/62	Asandiya	230	317(52)	—(—5)	—(—5)	W	—(—5)	—(—5)	—(10+)
26/5/63	Jheekari	345	541(90)	P(1)AC(1)	—(—5)	W	—(—5)	—(—5)	—(—5)
26/5/64	Kotri Khurd	234	267(37)	P(1)	—(—5)	W	—(—5)	—(—5)	—(—5)
26/5/65	Samli Bhawani	295	533(82)	P(1)AC(1)	—(—5)	W,HP,N	PO	—(10+)	—(—5)
26/5/66	Borband	139	526(85)	P(1)	—(—5)	W,N	—(10+)	—(10+)	—(5—10)
26/5/67	Dhamaniya	176	166(25)	—(—5)	—(5—10)	W	—(—5)	—(5—10)	—(5—10)
26/5/68	Bhandar	222	208(25)	—(—5)	—(—5)	W	—(5—10)	—(5—10)	—(5 10)
26/5/69	Bhat Khera	128	4(1)	—(—5)	—(—5)	W	—(—5)	—(—5)	—(5—10)
26/5/70	Jheekariya	346	304(56)	—(—5)	—(—5)	W	—(—5)	—(—5)	—(—5)
26/5/71	Chawandiya	179	450(51)	P(1)	—(—5)	W	—(—5)	—(—5)	—(—5)
26/5/72	Rooparel	323	377(66)	P(1)	—(—5)	W	—(—5)	—(—5)	—(5—10)
26/5/73	Mathaniya	1 256	1,400(238)	P(1)M(1)AC(1)	D(1)	W	PO	—(5—10)	—(—5)
26/5/74	Sirpoi Khurd	401	700(120)	P(1)	—(—5)	W	—(—5)	—(—5)	—(—5)
26/5/75	Naklang	177	288(50)	P(1)	—(—5)	W	—(—5)	—(—5)	—(—5)
26/5/76	Mori	683	610(97)	P(1)	—(—5)	W	—(—5)	—(—5)	BS
26/5/77	Khaleel Nagar	489	259(44)	—(5—10)	—(—5)	W,N	—(5—10)	—(5—10)	—(10+)
26/5/78	Kundla Pratap	363	565(90)	P(1)	—(—5)	W	—(—5)	—(—5)	—(5—10)
26/5/79	Wazeerpura	316	258(50)	—(—5)	—(—5)	W,TK,N	—(—5)	—(—5)	—(5—10)
26/5/80	Kesarpura	183	256(39)	P(1)	—(—5)	W	—(—5)	—(—5)	—(10+)
26/5/81	Kadar Nagar	441	550(93)	P(1)AC(1)	—(—5)	W	—(10+)	—(—5)	—(10+)
26/5/82	Kotra Pratap	556	614(96)	P(1)	—(5—10)	W,R	—(5—10)	—(—5)	—(—5)
26/5/83	Khadal Kheri	556	710(133)	P(1)AC(1)	—(5—10)	W	—(—5)	—(—5)	—(5—10)
26/5/84	Yashwantpura	353	206(30)	—(—5)	—(—5)	W,HP	—(—5)	—(—5)	BS
26/5/85	Sanbhariya	790	987(169)	P(1)AC(1)	—(—5)	W,T	—(—5)	—(—5)	—(5—10)
26/5/86	Arniya	208	112(18)	—(—5)	—(5—10)	HP,R	—(5—10)	—(—5)	—(5—10)
26/5/87	Tulkya Kheri	107			Uninhabited		गैर-आबाद		

AVAILABLE and next to it, the distance of the nearest place from range, viz. —5 kms, 5—10 kms and 10-+kms)				LAND USE (i. e. area under different types of land use in hectares rounded to the nearest unit)					REMARKS (including any place of religious, historical or archaeo-logical interest)	Name of Village
Appro-ach to village	Nearest town and distance (in km)	Power Supply	Staple food	Forest	Irri-gated	Unirri-gated (including fallow-land)	Culturable waste (including gauchar & groves)	Area not available for culti-vation		
11	12	13	14	15	16	17	18	19	20	2
KR	Jhalrapatan (30)	EAg,EO	Jowar, Maize	—	94	217	139	17	N(1)T(1)	दीवल खेड़ा
KR	Jhalrapatan (28)	—	Maize, Jowar	—	30	118	40	10	—	रूपा खेड़ी
PR,KR	Jhalrapatan (25)	—	Maize, Jowar	—	58	404	150	65	—	सुंवास
PR,KR	Sunel (17)	—	Jowar, Maize	—	44	296	108	32	N(2)M(1)	काली तलाई
PR,KR	Sunel (5)	—	Maize, Jowar	—	29	117	44	23	—	चवली
KR	Sunel (20)	—	Maize, Jowar	—	30	146	42	12	—	अमन्दिया
KR	Sunel (20)	—	Jowar, Maize	—	22	237	68	18	—	झीकड़ी
KR	Sunel (25)	—	Jowar, Maize	—	20	145	64	5	—	कोटडी खुर्द
KR	Pirawa (32)	—	Maize, Jowar	—	40	181	64	10	N(1)T(1)	सेमली भवानी
KR	Jhalrapatan (31)	—	Maize, Jowar	—	25	74	33	7	—	बोरबन्द
KR	Jhalrapatan (26)	—	Jowar, Maize	15	8	86	64	3	—	धामनिया
KR	Pirawa (33)	—	Jowar, Maize	48	18	106	44	6	—	भंडार
KR	Pirawa (35)	—	Maize, Jowar	—	3	100	21	4	—	भट खेड़ा
KR	Sunel (24)	—	Jowar, Maize	—	27	178	123	18	—	झीकड़िया
KR	Jhalrapatan (33)	—	Jowar, Maize	—	27	55	84	13	—	चवन्डिया
KR	Pirawa (18)	—	Wheat, Jowar	—	23	172	124	4	—	रूपारेल
KR	Pirawa (15)	—	Jowar, Maize	174	67	576	379	60	Ram'sTemple	माथनिया
KR	Pirawa (15)	—	Jowar, Maize	—	33	195	156	17	—	सिरपोई खुर्द
KR	Pirawa (16)	—	Jowar, Maize	—	9	73	81	14	Mahadevji's Temple	नकलंग
KR	Pirawa (19)	—	Jowar, Maize	81	49	320	210	23	M(2)	मोरी
KR	Sunel (22)	—	Jowar, Maize	89	8	229	152	11	Kabir's Aarram Only	खलील नगर
KR	Sunel (15)	—	Jowar, Maize	—	34	155	162	12	M(1)Krishan's Temple	कुन्डला प्रताप
KR	Sunel (21)	—	Jowar, Maize	—	20	204	86	6	—	वजीरपुरा
KR	Sunel (13)	—	Jowar, Maize	—	12	100	67	4	—	केसरपुरा
KR	Sunel (12)	EA	Jowar, Maize	—	72	258	100	11	—	कादर नगर
KR	Sunel (6)	—	Jowar, Maize	—	27	392	113	24	—	कोटड़ा प्रताप
KR	Sunel (5)	EAg	Jowar, Wheat	—	43	394	95	34	KishanjiTemple	खादल खेड़ी
KR	Sunel (4)	—	Maize, Jowar	—	13	246	62	32	—	यशवन्तपुरा
KR	Sunel (5)	ED,EAg	Wheat, Jowar	—	39	563	140	48	N(2)	सांभरिया
KR	Sunel (5)	—	Jowar, Maize	—	7	167	12	22	—	अरनिया
—	Sunel (8)	—	—	—	2	90	7	8	—	तुलक्या खेड़ी

Location Code No.	Name of Village	Total area of village (in hectares)	Total population and number of households	AMENITIES (If not available within the village, a dash (—) has been shown in the column and the village where the facility is available has been given in the broad					
				Educational	Medical	Drinking water (Potable)	Post & Telegraph	Day or Days of market/ hat, if any	Communi-cation (Bus Stop, Railway Station, Water way)
1	2	3	4	5	6	7	8	9	10
26/5/88	Sirpoi	1,274	1,716(333)	P(2)M(1)	H(1)D(1)	W	PO	—(10+)	—(—5)
26/5/89	Kotra Jetmal	170	122(19	—(—5)	—(5—10)	W,R	—(—5)	—(10+)	—(5—10)
26/5/90	Khera Sanoriya	172	237(54)	P(1)	—(—5)	W,N	—(—5)	—(10+)	—(5—10)
26/5/91	Sanoriya	428	591(101)	P(1)	—(5—10)	W,HP	—(—5)	—(5—10)	—(5—10)
26/5/92	Dhabla Kheenchi	971	1,627(272)	P(1)M(1)AC(1)	—(—5)	W,N	PO	—(10+)	—(—5)
26/5/93	Semla	818	977(186)	P(1)	—(—5)	W	PO	—(5—10)	BS
26/5/94	Dhabli	441	165(34)	—(—5)	—(5—10)	W	—(—5)	—(10+)	BS
26/5/95	Noorpura	242	206(29)	—(—5)	—(5—10)	W,R	—(5—10)	—(—5)	—(—5)
26/5/96	Set Kheri	158	114(16)	—(—5)	—(5—10)	W,R,N	—(—5)	—(—5)	—(5—10)
26/5/97	Shyampura	125	119(22)	—(—5)	—(—5)	W,N	—(—5)	—(—5)	—(—5)
26/5/98	Mageespur	825	1,191(204)	P(1)M(1)AC(1)	RP(1)	W,TK,N,R	PO	Sunday	—(5—10)
26/5/99	Karma Kheri	429	258(49)	P(1)	—(—5)	W	—(10+)	—(—5)	—(—5)
26/5/100	Bor Kheri	486	605(101)	P(1)	—(—5)	W	—(10+)	—(—5)	—(—5)
26/5/101	Dharmacha Kheri	129			Uninhabited		गैर-आबाद		
26/5/102	Osav	1,018	1,595(278)	P(1)M(1)AC(1)	PHS(1)RP(1)	W,TK	PO	—(—5)	BS
26/5/103	Borband	512	221(42)	P(1)AC(1)	—(—5)	W	—(—5)	—(5—10)	—(10+)
26/5/104	Banor	863	1,081(182)	P(1)AC(1)	—(—5)	W	—(—5)	—(—5)	—(—5)
26/5/105	Teliya Kheri	211	345(62)	P(1)AC(1)	—(—5)	W,N	—(—5)	—(5—10)	—(5—10)
26/5/106	Khijarpur	233	614(107)	P(1)AC(1)	—(—5)	W,R,N	—(—5)	—(—5)	—(—5)
26/5/107	Fatehgarh	974	826(158)	P(1)AC(1)	D(1)	W,N	PO	—(10+)	—(—5)
26/5/108	Kachra Kheri	447	508(94)	P(1)AC(1)	—(—5)	W,N	—(—5)	—(5—10)	—(5—10)
26/5/109	Hanotiya Dharoniya	317	421(69)	P(1)	—(—5)	W,TK	—(—5)	—(5—10)	—(5—10)
26/5/110	Himmatgarh	533	1,489(283)	P(1)M(1)AC(1)	D(1)	W,HP,R	PO	—(5—10)	—(5—10)
26/5/111	Karadiya Osav	404			Uninhabited		गैर-आबाद		
26/5/112	Tiktikiya	311	184(35)	—(—5)	—(—5)	W	—(—5)	—(10+)	—(10+)
26/5/113	Motmind Ganj	307			Uninhabited		गैर-आबाद		
26/5/114	Khatkar	577	641(98)	P(1)AC(1)	—(5—10)	W,TK	—(5—10)	—(5—10)	—(5—10)
26/5/115	Nipaniya	594	413(76)	—(5—10)	—(—5)	W	—(5—10)	—(5—10)	—(—5)
26/5/116	Hemra	1,553	2,094(379)	P(1)M(1)H(1) AC(2)	H(1)D(1)RP(1)	W,TK	PO	—(10+)	—(10+)

ग्राम निर्देशिका

जन सुविधायें एवं भूमि उपयोग

TEHSIL : 5. PIRAWA

AVAILABLE and next to it, the distance of the nearest place from range, viz. —5 kms, 5—10 kms and 10+kms)				LAND USE (i. e. area under different types of land use in hectares rounded to the nearest unit)					REMARKS (including any place of religious, historical or archaeo-logical interest)	Name of Village
Approach to village	Nearest town and distance (in km)	Power Supply	Staple food	Forest	Irrigated	Unirrigated (including fallow-land)	Culturable waste (including gauchar & groves)	Area not available for cultivation		
11	12	13	14	15	16	17	18	19	20	2
KR	Sunel (10)	EA	Jowar, Maize	—	116	883	222	53	N(2)T(1)	मिरघोई
KR	Sunel (10)	—	Jowar, Maize	—	30	74	41	25	—	कोटड़ा जेतमाल
KR	Sunel (10)	—	Jowar, Maize	—	8	106	49	9	—	खेड़ा सनोरिया
KR	Sunel (9)	—	Jowar, Maize	—	45	297	72	14	—	सनोरिया
KR	Sunel (10)	EA	Jowar, Maize	—	64	647	220	40	N(3)M(1)T(1) Jain Temple	हावला खींची
PR,KR	Sunel (7)	EA	Jowar, Maize	—	51	554	183	30	N(1)	मेमला
PR,KR	Sunel (10)	EA	Jowar, Maize	—	7	281	132	21	—	हावली
KR	Sunel (5)	ED,EAg	Jowar, Maize	—	19	147	65	11	—	नृरपुरा
KR	Pirawa (20)	EAg	Jowar, Maize	—	10	100	44	4	M(1)	मेत खेड़ी
KR	Sunel (13)	—	Jowar, Maize	—	6	79	35	5	—	श्यामपुरा
KR	Sunel (20)	EA	Jowar, Maize	—	67	549	178	31	N(1)M(6)T(2)	मगीसपुरा
KR	Pirawa (14)	ED,EAg	Jowar	—	7	332	76	14	—	करमा खेड़ी
KR	Pirawa (12)	EA	Jowar, Maize	—	47	337	93	9	—	बोरखेड़ी
—	Pirawa (13)	—	—	—	2	107	18	2	—	धरमचा खेड़ी
KR	Pirawa (13)	EA	Wheat, Jowar	—	99	627	258	34	N(2)M(2)T(2)	ओसाव
KR	Pirawa (14)	—	Jowar, Maize	—	6	190	285	31	—	बोरबन्द
KR	Pirawa (13)	—	Wheat, Jowar	—	124	421	272	46	—	बानोर
KR	Pirawa (14)	—	Maize, Jowar	—	18	174	5	14	—	तेलिया खेड़ी
KR	Pirawa (24)	—	Jowar, Maize	—	20	84	112	17	—	खिजरपुर
KR	Pirawa (26)	—	Jowar, Maize	112	56	513	249	44	—	फतेहगढ़
KR	Pirawa (10)	—	Jowar, Maize	37	16	203	137	54	M(1) Ramdev Temple	कचरा खेड़ी
KR	Pirawa (9)	—	Jowar, Maize	—	2	165	133	17	—	हनोतिया धरोनिया
KR	Pirawa (12)	—	Jowar, Maize	—	33	290	166	44	N(5)M(2)Himmatkha's Fort	हिम्मतगढ़
—	Pirawa (15)	—	—	—	10	247	111	36	—	कराडिया ओसाव
KR	Pirawa (10)	—	Jowar, Maize	—	1	136	164	10	—	टिकटिकिया
—	Pirawa (10)	—	—	—	1	224	75	7	—	मोनमिन्द गंज
KR	Pirawa (10)	—	Jowar, Maize	—	26	331	185	35	Hanumanji's Temple	खटकड़
KR	Pirawa (8)	—	Maize, Jowar	—	33	402	144	15	Ram's Temple	निपानिया
PR,KR	Pirawa (11)	EA	Jowar, Wheat	—	91	1,145	252	65	N(1)M(1)T(1)	हेमड़ा

Location Code No.	Name of Village	Total area of village (in hectares)	Total population and number of Households	AMENITIES (If not available within the village, a dash (—) has been shown in the column and the village where the facility is available has been given in the broad					
				Educational	Medical	Drinking water (Potable)	Post & Telegraph	Day or Days of market/ hat, if any	Communi-cation (Bus Stop, Railway Station, Water way)
1	2	3	4	5	6	7	8	9	10
26/5/117	Peetha Kheri	456	379(67)	P(1)	—(—5)	W,TK	—(10+)	—(—5)	—(—5)
26/5/118	Hanotiya Raimal	307	192(36)	P(1)	—(—5)	W,N	—(—5)	—(10+)	—(—5)
26/5/119	Hanotiya Hindusingh	270	313(44)	—(—5)	—(—5)	W	—(—5)	—(5—10)	—(—5)
26/5/120	Boliya Bujurg	1,504	1,516(261)	P(1)M(1)AC(2)	—(5—10)	W,HP,N	PO	—(10+)	—(5—10)
26/5/121	Sunari	211	244(43)	—(—5)	—(5—10)	W,R	—(5—10)	—(5—10)	—(10+)
26/5/122	Sangariya	1,273	1,595(263)	P(1)M(1)	—(5—10)	W,N	PO	Tuesday	—(10+)
26/5/123	Gelana	449	768(128)	P(1)	—(5—10)	W	—(—5)	—(—5)	—(5—10)
26/5/124	Pura	411	322(53)	P(1)	—(5—10)	W	—(—5)	—(—5)	—(5—10)
26/5/125	Gelani	506	682(123)	P(1)AC(1)	—(10+)	W,N	—(—5)	—(10+)	BS
26/5/126	Khera Nipaniya	365	221(36)	—(—5)	—(5—10)	W	—(—5)	—(10+)	BS
26/5/127	Borda	622	706(127)	P(1)AC(1)	—(—5)	W,N	—(—5)	—(10+)	—(—5)
26/5/128	Koli Kheri	502	491(83)	P(1)	—(5—10)	W	—(—5)	—(10+)	—(—5)
26/5/129	Kolvi	347	506(81)	P(1)	—(5—10)	W	—(—5)	—(10+)	—(—5)
26/5/130	Chhori	625	593(105)	P(1)	—(—5)	W	—(—5)	—(10+)	—(—5)
26/5/131	Silori	392	386(70)	—(—5)	—(—5)	W	—(—5)	—(5—10)	—(—5)
26/5/132	Dola	1,064	924(156)	P(1)AC(1)	—(5—10)	W	PO	—(5—10)	BS
26/5/133	Tumariya Kheri	269	291(51)	—(5—10)	—(5—10)	W	—(5—10)	—(5—10)	—(—5)
26/5/134	Khairana	915	691(123)	P(1)AC(1)	—(—5)	W	PO	—(5—10)	—(5—10)
26/5/135	Odiya Kheri	506	952(168)	AC(1)	—(—5)	W,R,N	PO	—(—5)	—(—5)
26/5/136	Loti	241	184(32)	—(—5)	—(5—10)	W	—(—5)	—(5—10)	—(5—10)
26/5/137	Semli Jinnar	137	92(14)	—(—5)	—(—5)	W	—(—5)	—(10+)	—(10+)
26/5/138	Farshpura	258	196(29)	—(—5)	—(—5)	W,R,N	—(—5)	—(—5)	—(—5)
26/5/139	Dharoo Kheri	420	707(113)	P(1)AC(1)	—(—5)	W	—(—5)	—(5—10)	—(5—10)
26/5/140	Banjari	254	130(19)	—(—5)	—(—5)	W	—(5—10)	—(5—10)	—(5—10)
26/5/141	Nimbahera	421	525(77)	P(1)	—(—5)	W,N	—(5—10)	—(5—10)	—(—5)
26/5/142	Dharoniya	853	1,671(301)	P(1)M(1)AC(1)	D(1)H(1) FPC(1)	T,W	PO	—(5—10)	—(—5)
26/5/143	Daulatpura	502	115(21)	AC(1)	—(—5)	W,S,N	—(—5)	—(10+)	BS
26/5/144	Guradiya	520	634(109)	P(1)AC(1)	—(—5)	W,HP,N	—(—5)	—(—5)	—(—5)
26/5/145	Saroniya	361	933(155)	P(1)AC(1)	D(1)	T,N	—(5—10)	—(5—10)	—(—5)
26/5/146	Azizpur	99			Uninhabited		गैर-आबाद		

AVAILABLE and next to it, the distance of the nearest place from range, viz.--5 kms, 5—10 kms and 10+kms)				LAND USE (i. e. area under different types of land use in hectares rounded to the nearest unit)					REMARKS (including any place of religious, historical or archaeo-logical interest)	
Approach to village	Nearest town and distance (in km)	Power Supply	Staple food	Forest	Irrigated	Unirrigated (including fallow-land)	Culturable waste (including gaucher & groves)	Area not available for cultivation		Name of Village
11	12	13	14	15	16	17	18	19	20	2
KR	Sunel (12)	—	Jowar	—	12	344	68	32	—	पीथा खेड़ी
KR	Sunel (10)	—	Jowar, Maize	—	19	194	85	9	—	हनोतिया रायमल
KR	Sunel (9)	—	Jowar, Maize	—	19	160	81	10	N(1)	हनोतिया हिन्दुसिह
KR	Sunel (16)	—	Jowar, Maize	—	73	1,208	163	60	—	बोलिया बुजुर्ग
KR	Sunel (16)	—	Maize, Jowar	—	10	152	21	28	—	सुनारी
KR	Pirawa (17)	—	Maize, Jowar	—	47	826	269	131	N(3)M(2)	सांगरिया
KR	Pirawa (15)	—	Maize, Jowar	—	25	266	116	42	N(1)	गेलाना
KR	Pirawa (16)	—	Maize, Jowar	59	29	206	46	71	—	पुरा
KR	Pirawa (18)	—	Maize	105	37	294	49	21	—	गेलानी
KR	Pirawa (12)	—	Jowar, Maize	—	20	294	42	9	—	खेड़ा निपानिया
KR	Pirawa (12)	—	Wheat, Jowar	—	40	428	136	18	—	बोरदा
KR	Pirawa (12)	—	Jowar, Maize	—	26	335	127	14	—	कोली खेड़ी
KR	Pirawa (10)	—	Jowar, Maize	—	38	222	74	13	—	कोलवी
KR	Pirawa (10)	—	Jowar, Maize	—	20	479	112	14	—	छोड़ी
KR	Pirawa (9)	—	Jowar, Maize	—	13	293	56	30	—	सिलोरी
PR,KR	Pirawa (6)	—	Jowar, Maize	—	29	841	147	47	Ramji, Narsingh Davouryanji's Tamples	डोला
KR	Pirawa (6)	—	Jowar, Maize	—	15	192	52	10	—	तुमड़िया खेड़ी
KR	Pirawa (8)	—	Maize, Jowar	—	23	654	221	17	—	खैराना
KR	Pirawa (4)	—	Jowar, Maize	—	40	259	181	26	—	ओडिया खेड़ी
KR	Pirawa (9)	—	Jowar, Maize	—	4	135	88	14	SitaramTemple	लोटी
KR	Pirawa (10)	—	Jowar, Maize	—	19	68	38	12	—	सेमली जिन्नार
KR	Pirawa (4)	—	Jowar, Maize	—	13	128	93	24	—	फशंपुरा
KR	Pirawa (8)	—	Jowar, Maize	—	7	233	150	30	—	धारु खेड़ी
KR	Pirawa (6)	—	Jowar, Maize	—	7	154	79	14	—	बनजारी
KR	Pirawa (7)	—	Jowar, Maize	—	5	216	170	30	—	निम्बाहेड़ा
KR	Pirawa (8)	—	Jowar, Maize	—	148	338	330	37	N(2)	धरोनिया
PR,KR	Pirawa (8)	—	Jowar, Maize	143	11	175	131	42	—	दौलतपुरा
PR,KR	Pirawa (3)	—	Jowar, Maize	—	43	202	248	27	—	गुराडिया
KR	Pirawa (6)	—	Jowar, Maize	—	93	114	136	18	Hanumanji's Temple	सरोनिया
—	Pirawa (8)	—	—	—	10	51	34	4	—	अजीजपुर

Location Code No	Name of Village	Total area of village (in hectares)	Total population and number of Households	AMENITIES (If not available within the village, a dash (—) has been shown in the column and the village where the facility is available has been given in the broad					
				Educational	Medical	Drinking water (Potable)	Post & Telegraph	Day or Days of market/ hat, if any	Communication (Bus stop, Railway station, Water way)
1	2	3	4	5	6	7	8	9	10
26/5/147	Kita Kheri	145			Uninhabited		गैर-आबाद		
26/5/148	Dilawara	284	205(35)	P(1)	—(—5)	W,N	—(—5)	—(—5)	—(—5)
26/5/149	Ameerpura	276	187(30)	P(1)	—(—5)	W,N	—(—5)	—(—5)	—(—5)
26/5/150	Maya Kheri	535	695(118)	P(1)AC(1)	—(5—10)	W,N	—(5—10)	—(5—10)	—(5—10)
26/5/151	Jeta Kheri	225	400(57)	AC(1)	—(—5)	W,N	—(—5)	—(—5)	—(—5)
26/5/152	Rajpura	216			Uninhabited		गैर-आबाद		
26/5/153	Gardan Kheri	489	637(120)	P(1)AC(1)	—(5—10)	W	—(5—10)	—(5—10)	BS
26/5/154	Padiyar Kheri	430	331(56)	AC(1)	—(—5)	W	—(—5)	—(5—10)	—(5—10)
26/5/155	Kotri	991	1,445(296)	P(1)M(1)AC(1)	H(1)RP(2)	W,N,O	PO	—(5—10)	BS
26/5/156	Kharpa Kalan	785	893(172)	P(1)M(1)AC(1)	PHS(1)	W	PO	—(5—10)	BS
26/5/157	Kundla Khemraj	300	376(54)	—(—5)	—(—5)	W	—(—5)	—(10+)	—(—5)
26/5/158	Ameenpur	116	200(29)	—(—5)	—(—5)	W	—(—5)	—(—5)	—(—5)
26/5/159	Raja Kheri	189	59(10)	—(—5)	—(5—10)	W	—(—5)	—(10+)	—(—5)
26/5/160	Swasara	373	62(10)	—(5—10)	—(5—10)	N	—(—5)	—(10+)	—(5—10)
26/5/161	Dhatooriya Kalan	533	538(86)	P(1)	—(10+)	W,R	—(—5)	—(10+)	—(—5)
26/5/162	Anya Kheri	213	353(63)	—(—5)	—(10+)	W,R,N	—(—5)	—(10+)	—(5—10)
26/5/163	Dhatooriya Khurd	202	12(3)	—(—5)	—(5—10)	W	—(—5)	—(—5)	—(—5)
26/5/164	Ghata Kheri	208	181(28)	—(—5)	—(5—10)	W,R,N	—(—5)	—(—5)	—(—5)
26/5/165	Udalya Kheri	309	109(16)	—(—5)	—(—5)	W	—(—5)	—(—5)	—(5—10)
26/5/166	Govindpura	409	481(70)	P(1)AC(1)	—(10+)	W,TK,N	PO	—(10+)	—(5—10)
26/5/167	Mumana	434	582(88)	—(5—10)	—(10+)	W	—(5—10)	—(10+)	—(5—10)
26/5/168	Bhoor Kheri	244	369(65)	P(1)	—(—5)	W	—(—5)	—(10+)	—(—5)
26/5/169	Barkheri Kadeem	213	212(35)	—(—5)	—(5—10)	W	—(—5)	—(10+)	—(5—10)
26/5/170	Khajoori	314	209(36)	—(5—10)	—(5—10)	W	—(5—10)	—(10+)	—(5—10)
26/5/171	Naulai	733	748(136)	P(1)AC(1)	—(5—10)	W,N	PO	—(10+)	—(5—10)
26/5/172	Nagar	169			Uninhabited		गैर-आबाद		
26/5/173	Ramay Dalpat	383	496(88)	P(1)M(1)AC(1)	—(5—10)	W,R	PO	—(5—10)	—(10+)
26/5/174	Roopa Kheri	311	395(65)	AC(1)	—(5—10)	W	—(—5)	—(10+)	—(—5)
26/5/175	Kharpa Khurd	441	397(72)	P(1)	—(—5)	W,N	—(—5)	—(10+)	—(—5)
26/5/176	Hanotya Kotri	560	474(81)	P(1)	—(5—10)	W	—(5—10)	—(10+)	—(10+)

ग्राम निर्देशिका

जन सुविधायें एवं भूमि उपयोग

TEHSIL : 5. PIRAWA

AVAILABLE and next to it, the distance of the nearest place from range, viz. —5 kms, 5—10 kms and 10+kms)				LAND USE (i. e. area under different types of land use in hectares rounded to the nearest unit)					REMARKS (including any place of religious, historical or archaeo-logical interest)	Name of Village
Approach to village	Nearest town and distance (in km)	Power Supply	Staple food	Forest	Irrigated	Unirrigated (including fallow-land)	Culturable waste (including gauchar & groves)	Area not available for cultivation		
11	12	13	14	15	16	17	18	19	20	2
—	Pirawa (2)	—	—	—	11	99	23	12	—	किता खेड़ी
KR	Pirawa (3)	—	Jowar, Maize	—	25	174	57	28	—	दिलावरा
KR	Pirawa (3)	—	Jowar, Maize	—	19	190	58	9	—	अमीरपुरा
KR	Pirawa (5)	—	Wheat, Jowar	—	74	257	184	20	Ram & Kishan Temple	माया खेड़ी
KR	Pirawa (2)	—	Wheat, Jowar	—	44	102	70	9	—	जेता खेड़ी
—	Pirawa (1)	—	—	—	22	169	16	9	—	राजपुरा
PR,KR	Pirawa (5)	—	Jowar, Maize	—	31	340	102	16	Ramdavji's Temple	गरदन खेड़ी
KR	Pirawa (5)	—	Jowar, Maize	—	14	314	87	15	—	पाडियार खेड़ी
KR	Pirawa (6)	EA	Jowar, Maize	—	78	691	194	28	N(6)M(1)Narsinghji's Temple	कोटड़ी
KR	Pirawa (9)	EAg	Jowar, Maize	—	85	495	164	41	—	खारपा कलां
KR	Pirawa (11)	—	Jowar, Maize	—	16	176	93	15	—	कुन्डला खेमराज
KR	Pirawa (21)	—	Maize, Jowar	27	3	51	33	2	—	अमीनपुर
KR	Pirawa (21)	—	Maize, Jowar	63	1	87	37	1	—	राजा खेड़ी
KR	Pirawa (16)	—	Maize, Jowar	—	1	105	70	197	—	स्वासड़ा
KR	Pirawa (21)	—	Maize, Jowar	108	21	288	50	66	—	धतूरिया कलां
KR	Pirawa (19)	—	Maize, Jowar	1	13	92	56	51	—	आन्या खेड़ी
KR	Pirawa (20)	—	Maize, Jowar	—	6	93	51	52	—	धतूरिया खुर्द
KR	Pirawa (23)	—	Maize, Jowar	—	4	69	85	50	—	घाटा खेड़ी
KR	Pirawa (16)	—	Jowar, Maize	123	3	103	59	21	—	उदल्या खेड़ी
KR	Pirawa (16)	—	Maize, Jowar	237	18	52	51	51	Mahadavji's Temple	गोविन्दपुरा
KR	Pirawa (15)	—	Maize	14	21	266	100	73	—	मुमान।
KR	Pirawa (12)	—	Jowar, Maize	—	25	158	52	9	N(1)	भूर खेड़ी
KR	Pirawa (13)	—	Jowar, Maize	14	18	118	49	14	—	बरखेड़ी कदीम
KR	Pirawa (16)	—	Jowar, Maize	55	17	99	60	83	N(1)	खजूरी
KR	Pirawa (16)	—	Jowar, Maize	65	51	371	210	36	—	नौलाई
—	Pirawa (15)	—	—	—	8	116	29	16	—	नगर
KR	Pirawa (14)	—	Jowar, Maize	34	46	100	115	88	—	रमाय दलपत
KR	Pirawa (14)	—	Jowar, Maize	—	26	202	76	7	—	रूपा खेड़ी
KR	Pirawa (10)	—	Jowar, Maize	—	28	297	98	18	—	खारपा खुर्द
KR	Pirawa (12)	—	Jowar, Maize	69	28	291	111	61	—	हनोत्या कोटड़ी

Location Code No	Name of Village	Total area of village (in hectares)	Total population and number of Households	AMENITIES (If not available within the village, a dash (—) has been shown in the column and the village where the facility is available has been given in the broad					
				Educational	Medical	Drinking water (Potable)	Post & Telegraph	Day or Days of market/ hat, if any	Communi-cation (Bus Stop, Railway Station, Water way)
1	2	3	4	5	6	7	8	9	10
26/5/177	Sarnga Khera	781	499(91)	P(1)AC(1)	—(—5)	W	—(—5)	—(5—10)	—(5—10)
26/5/178	Dhara Kheri	374	226(40)	P(1)	—(—5)	W,N	—(—5)	—(5—10)	—(5—10)
26/5/179	Khejariya	580	580(104)	—(—5)	—(—5)	W,N	—(—5)	—(—5)	—(—5)
26/5/180	Jablan	134	74(12)	—(—5)	—(—5)	W	—(—5)	—(—5)	—(—5)
26/5/181	Rooppura	181	51(6)	—(—5)	—(—5)	W,N	—(—5)	—(—5)	—(—5)
26/5/182	Bismillapura	74	129(23)	—(—5)	—(—5)	W,N	—(—5)	—(—5)	—(—5)
26/5/183	Ilahipura	103			Uninhabited		गैर-आबाद		
26/5/184	Beer Sarkari	22			Uninhabited		गैर-आबाद		
26/5/185	Narana	311	421(73)	P(1)AC(1)	—(—5)	W	—(—5)	—(—5)	—(—5)
26/5/186	Balda	626	389(61)	AC(1)	—(—5)	W,HP,N	—(—5)	—(—5)	—(—5)
26/5/187	Kalyanpura	469	316(57)	AC(1)	—(—5)	W,N	—(—5)	—(—5)	—(—5)
26/5/188	Meerpur	67	53(7)	—(—5)	—(—5)	W,R	—(—5)	—(—5)	—(—5)
26/5/189	Mohammadpur	120	35(6)	—(—5)	—(—5)	W,S,N	—(—5)	—(—5)	—(—5)
26/5/190	Sherpur	1,216	553(91)	P(1)AC(1)	—(—5)	W,TK,N	—(5—10)	—(5—10)	—(5—10)
26/5/191	Deochi	555	437(76)	P(1)AC(1)	—(10+)	W,TK,HP,N	—(10+)	—(10+)	—(10+)
26/5/192	Ramti	562	276(48)	—(—5)	—(5—10)	W,N	—(—5)	—(10+)	—(10+)
26/5/193	Rasoolpura	538	380(76)	—(—5)	—(5—10)	W,N	—(—5)	—(10+)	—(10+)
26/5/194	Karadiya Sherpur	500	276(49)	—(—5)	PHS(1)	W,R,N	—(10+)	—(10+)	—(10+)
26/5/195	Rampuriya	800	631(125)	P(1)AC(1)	—(5—10)	W,N	PO	—(5—10)	—(5—10)
26/5/196	Ada Kheri	604	437(73)	P(1)AC(1)	—(10+)	W,TK,HP, S,N	—(5—10)	—(10+)	—(10+)
26/5/197	Beejanya Kheri	324	326(56)	P(1)	—(5—10)	T	—(10+)	—(5—10)	—(5—10)
26/5/198	Kheri	410	303(52)	—(—5)	—(—5)	W,N	—(—5)	—(5—10)	—(5—10)
26/5/199	Danta	885	751(143)	P(1)M(1)H(1) AC(1)	—(5—10)	W	PO	—(5—10)	—(5—10)
26/5/200	Bans Kheri	760	785(147)	P(1)M(1)	—(5—10)	W,N	—(5—10)	—(5—10)	—(5—10)
26/5/201	Dhandera	782	453(74)	—(—5)	—(—5)	W	—(—5)	—(5—10)	—(5—10)
26/5/202	Ramay Mahoon	627	539(111)	P(1)	—(5—10)	W,R	—(—5)	—(5—10)	—(10+)
26/5/203	Dhabla Bhoj	1,131	927(179)	P(1)M(1)	—(10+)	W,R,N	PO	—(10+)	—(10+)
26/5/204	Chak Semli	65			Uninhabited		गैर-आबाद		
26/5/205	Peepaliya	958	375(65)	AC(1)	—(5—10)	W	—(—5)	—(5—10)	—(5—10)
26/5/206	Sanwat Khera	577	344(66)	—(—5)	—(5—10)	W,N,C	—(—5)	—(5—10)	—(5—10)
26/5/207	Bolya Bari	470	390(65)	—(5—10)	—(5—10)	W,N	—(5—10)	—(5—10)	—(5—10)
26/5/208	Sarkheri	828	708(99)	P(1)	—(10+)	W,N	PO	—(10+)	—(10+)

ग्राम निर्देशिका

जन सुविधायें एवं भूमि उपयोग

TEHSIL : 5. PIRAWA

AVAILABLE and next to it, the distance of the nearest place from range, viz.—5 kms, 5—10 kms and 10+kms)				LAND USE (i. e. area under different types of land use in hectares rounded to the nearest unit)					REMARKS (including any place of religious, historical or archaeo-logical interest)	Name of Village
Approach to village	Nearest town and distance (in km)	Power Supply	Staple food	Forest	Irrigated-	Unirrigated (including fallow-land)	Culturable waste (including gauchar & groves)	Area not available for cultivation		
11	12	13	14	15	16	17	18	19	20	2
KR	Pirawa (8)	—	Jowar, Maize	160	29	305	134	153	—	मारंगा खेड़ा
KR	Pirawa (6)	—	Jowar, Maize	—	24	161	158	31	Mataji Temple	धारा खेड़ी
KR	Pirawa (3)	—	Jowar, Maizr	—	47	360	146	27	—	खेजड़िया
KR	Pirawa (2)	—	Jowar, Maize	—	—	75	33	26	—	जवलेन
KR	Pirawa (1)	—	Wheat, Jowar	—	10	117	41	13	—	रूपपुरा
KR	Pirawa (1)	—	Jowar, Maize	—	4	39	27	4	—	बिसमिल्लापुरा
—	Pirawa (2)	—	—	—	3	79	21	—	—	इलाहीपुरा
—	Pirawa (3)	—	—	—	—	20	1	1	—	बीड़ सरकारी
KR	Pirawa (4)	EAg	Jowar, Maize	—	28	160	115	8	—	नराना
KR	Pirawa (2)	EAg	Jowar, Maize	—	66	262	229	69	M(2)	बाल्दा
KR	Pirawa (3)	—	Jowar, Maize	99	36	168	130	36	—	कल्याणपुरा
PR,KR	Pirawa (1)	—	Jowar, Maize	—	1	46	13	7	—	मीरपुर
KR	Pirawa (2)	—	Jowar, Maize	34	2	54	21	9	—	मोहम्मदपुर
KR	Pirawa (6)	—	Jowar	—	10	488	329	389	—	जेरपुर
KR	Pirawa (12)	—	Jowar, Maize	144	13	113	219	66	—	डेवची
KR	Pirawa (11)	—	Jowar, Maize	43	5	331	158	25	—	रामटी
KR	Pirawa (11)	—	Jowar, Maize	136	3	167	218	14	—	रसूलपुरा
KR	Pirawa (11)	—	Jowar, Maize	117	5	200	156	22	—	कराडिया जेरपुर
KR	Pirawa (8)	—	Jowar, Maize	220	7	303	248	22	—	रामपुरिया
KR	Pirawa (10)	—	Jowar, Maize	—	4	299	221	80	—	आदा खेड़ी
KR	Pirawa (5)	—	Jowar, Maize	—	4	167	121	32	—	बीजन्या खेड़ी
KR	Pirawa (5)	—	Jowar, Maize	36	12	209	133	20	—	खेड़ी
KR	Pirawa (8)	—	Jowar, Maize	124	2	349	240	170	N(2)	दांता
KR	Pirawa (7)	—	Jowar, Maize	—	22	347	97	294	M(1)	बांस खेड़ी
KR	Pirawa (8)	—	Jowar, Maize	325	15	238	141	63	N(1)	दन्डेरा
KR	Pirawa (14)	—	Jowar, Maize	123	27	195	116	166	—	रमाय माहूं
KR	Pirawa (11)	—	Jowar, Maize	—	47	298	426	360	—	ढाबला भोज
—	Pirawa (19)	—	Jowar, Maize	24	—	27	14	—	—	चक सेमली
KR	Pirawa (9)	—	Jowar, Maize	388	25	219	78	248	—	पीपलिया
KR	Pirawa (6)	—	Jowar, Maize	186	11	191	155	34	—	सांवत खेड़ा
KR	Pirawa (6)	—	Jowar, Maize	—	6	283	159	22	—	बोल्या बारी
KR	Pirawa (11)	—	Jowar, Maize	14	7	449	328	30	—	गर खेड़ी

Location Code No.	Name of Village	Total area of village (in hectares)	Total population and number of Households	AMENITIES (If not available within the village, a dash (—) has been shown in the column and the village where the facility is available has been given in the broad					
				Educational	Medical	Drinking water (Potable)	Post & Telegraph	Day or Days of market/ hat, if any	(Communi-cation (Bus Stop, Railway Station, Water way
1	2	3	4	5	6	7	8	9	10
26/5/209	Sarwar	315	336(57)	—(—5)	—(10+)	W,R,N	—(5—10)	—(10+)	—(10+)
26/5/210	Laxmipura	256	164(28)	—(—5)	—(10+)	N	—(5—10)	—(10+)	—(10+)
26/5/211	Khadagpura	979	292(55)	—(5—10)	—(10+)	W,N	—(5—10)	—(10+)	—(10+)
26/5/212	Semli Chauhan	907	743(144)	P(1)	—(—5)	W,R,N	PO	—(10+)	—(10+)
26/5/213	Alipur	383			Uninhabited		गैर-आबाद		
26/5/214	Harnawada Gaja	1,064	958(187)	P(1)AC(1)	PHS(1)	W,R,N	PO	—(10+)	—(10+)
26/5/215	Harnawada Peetha	1,005	701(124)	P(1)	—(—5)	W,R,N	—(—5)	—(10+)	—(10+)
26/5/216	Fatehpur	249	118(24)	—(—5)	—(—5)	W,R,N	—(5—10)	—(10+)	—(10+)
GRAND TOTAL		**99,709**	**107,211 (18,472)**	**P(126)M(26) H(4)PUC(1) AC(84)**	**D(13)H(9)RP(9) PHC(1)PHS(6) MCW(1)FPC(2) CWC(1)**				

ग्राम निर्देशिका

जन सुविधायें एवं भूमि उपयोग

TEHSIL : 5. PIRAWA

AVAILABLE and next to it, the distance of the nearest place from range, viz.—5 kms, 5—10 kms and 10+kms)				LAND USE (i. e. area under different types of land use in hectares rounded to the nearest unit)					REMARKS (including any place of religious, historical or archaeo-logical interest)	Name of Village
Approach to village	Nearest Town and distance (in km)	Power Supply	Staple food	Forest	Irrigated	Unirrigated (including fallow-land)	Culturable waste (including gauchar & groves)	Area not available for cultivation		
11	12	13	14	15	16	17	18	19	20	2
KR	Pirawa (11)	—	Jowar, Maize	—	4	196	102	13	—	सरवर
KR	Pirawa (11)	—	Jowar, Maize	87	1	107	54	7	—	लक्ष्मीपुरा
KR	Pirawa (12)	—	Maize, Jowar	430	7	221	200	121	—	खडगपुरा
KR	Pirawa (15)	—	Jowar, Malze	29	16	369	412	81	—	नेमली चौहान
—	Pirawa (15)	—	—	83	4	105	79	112	—	अलीपुर
KR	Pirawa (18)	—	Jowar, Maize	188	16	321	359	180	M(1)	हरनावदा गजा
KR	Pirawa (19)	—	Jowar, Maize	276	25	295	287	122	—	हरनावदा पीथा
KR	Pirawa (20)	—	Jowar, Maize	—	1	54	74	120	—	फतेहपुर
				5,800	**6,686**	**54,339**	**24,538**	**8,346**	**M(36)N(57) T(10)C(1)**	**कुल योग**

TEHSIL : GANGDHAR

तहसील : गंगधार

RAJASTHAN

TEHSIL GANGDHAR

DISTRICT JHALAWAR





BOUNDARY, STATE	
" DISTRICT	
" VILLAGE WITH LOCATION CODE NUMBER	23
TEHSIL HEADQUARTERS	
VILLAGES WITH POPULATION SIZE BELOW 200, 200-499, 500-999, 1000-4999, 5000 & ABOVE	
UNINHABITED VILLAGES WITH LOCATION CODE	18
STATE HIGHWAY	S H 19
IMPORTANT METALLED ROAD	
UNMETALLED AND OTHER ROADS	
RAILWAY LINE WITH STATION, BROAD GAUGE	
RIVER AND STREAM	
POST OFFICE, POST & TELEGRAPH OFFICE	PO, PTO
HIGHER SECONDARY SCHOOL	S
POLICE STATION	PS
HOSPITAL, PRIMARY HEALTH CENTRE, DISPENSARY	
MATERNITY AND CHILD WELFARE CENTRE	
IMPORTANT VILLAGE MARKET / HAT	

BASED UPON SURVEY OF INDIA MAP WITH THE PERMISSION OF THE SURVEYOR GENERAL OF INDIA.

© GOVERNMENT OF INDIA COPYRIGHT, 1988.

ALPHABETICAL LIST OF VILLAGES
वर्णक्रमानुसार ग्रामों की सूची

District : 26. Jhalawar
जिला : 26. झालावाड़

Tehsil : 6 Gangdhar
तहसील : 6. गंगधार

Sl.No. क्र. सं.	Code No. कोड नं.	Name of Villages	ग्रामों के नाम
1	2	3	4
1	6	Akya Gahlot	आक्या गहलोत
2	90	Akya Parmar	आक्या परमार
3	52	Aranya	अरन्या
4	94	Baman Deoriya	बामन देवरिया
5	183	Bani Kheri	बनी खेड़ी
6	8	Bankari	बनकड़ी
7	147	Bardiya	बर्डिया
8	89	Bardiya Beerji	बर्डिया बीरजी
9	114	Bardiya Heerji	बर्डिया हीरजी
10	102	Bardiya Lakha	बर्डिया लाखा
11	85	Barkhera	बरखेड़ा
12	111	Beel Kheri	बील खेड़ी
13	100	Berla	बेड़ला
14	78	Beti Kheri	बेटी खेड़ी
15	138	Bhainsajhar	भैंसाझर
16	159	Bhainsariya	भैंसड़िया
17	40	Bharka	भड़का
18	124	Bharka	भड़का
19	58	Bhat Kheri	भाट खेड़ी
20	60	Bilawali	बिलावली
21	188	Birma Kheri	बिरमा खेड़ी
22	30	Bishniya	बिशनिया
23	87	Borkheri Anjana	बोरखेड़ी आंजना
24	79	Borkheri Kachhnara	बोरखेड़ी कछनारा
25	10	Borkheri Karamchand	बोरखेड़ी करमचन्द
26	170	Chachurni	चाचुर्नी
27	95	Chand Kheri	चांद खेड़ी
28	133	Chandrapura	चन्द्रपुरा
29	113	Chara	चाड़ा
30	174	Chaukari Kalan	चौकड़ी कलां
31	169	Chaukari Khurd	चौकड़ी खुर्द
32	190	Chhan	छान
33	3	Chhappiyan	छप्पियां
34	54	Chhayan	छायन
35	104	Chiri	चिड़ी
36	61	Chistipura	चिस्तीपुरा
37	80	Chor Bardi	चोर बर्डी
38	178	Dag	डग
39	179	Dariyaopura	दरियावपुरा
40	81	Dela Kheri	देला खेड़ी
41	72	Deogarh	देवगढ़
42	35	Deoriya Kanwal	देवरिया कांवल
43	14	Deoriya Kilol	देवरिया किलोल
44	84	Dhabla	ढाबला
45	149	Dhabla	ढाबला
46	134	Dhamanda Kalan	धामन्दा कलां
47	135	Dhamanda Khurd	धामन्दा खुर्द
48	107	Dharmpuri	धर्मपुरी
49	152	Dhatooriya	धतूरिया
50	19	Dheengani	धींगनी
51	191	Dobra	डोबड़ा
52	110	Dokar Khera	डोकर खेड़ा
53	47	Dokar Kheri	डोकर खेड़ी
54	164	Doli Sarna	डोली सरना
55	189	Dori	डोड़ी
56	171	Dudhaliya	दुधालिया
57	125	Dudhlai	दुधलाई
58	153	Fazilpur	फाजिलपुर
59	148	Gagurni	गागुरनी
60	27	Gangdhar	गंगधार
61	17	Garda	गरडा
62	177	Garha	गढ़ा
63	120	Ghata Kheri	घाटा खेड़ी
64	181	Ghati	घाटी
65	9	Ghattiyan	घट्टियां
66	176	Girdharpura	गिरधरपुरा

ALPHABETICAL LIST OF VILLAGES
वर्णमानुसार ग्रामों की सूची

District : 26. Jhalawar
जिला : 26. झालावाड़

Tehsil : 6. Gangdhar
तहसील : 6. गंगधार

Sl.No. क्र. सं.	Code No. कोड नं.	Name of Villages	ग्रामों के नाम
1	2	3	4
67	28	Gol Kheri	गोल खेड़ी
68	160	Govindpura	गोविन्दपुरा
69	144	Gunai	गुनाई
70	57	Guradiya Deora	गुराड़िया देवड़ा
71	75	Guradiya Isar	गुराडिया ईसर
72	18	Guradiya Jhala	गुराडिया झाला
73	68	Guwalad	गुवालद
74	49	Harmatya Meran	हड़मत्या मेरां
75	48	Harmatya Ratna	हड़मत्या रतना
76	145	Harnawada	हरनावदा
77	33	Harni Khera	हरनी खेड़ा
78	22	Hasamadi	हसामदी
79	168	Hidayat Nagar	हिदायत नगर
80	175	Jagishpura	जगीशपुरा
81	39	Jakhni	जखनी
82	73	Jamuniya	जामुनिया
83	25	Jeta Kheri	जेता खेड़ी
84	7	Jheekariya	झीकड़िया
85	151	Kabeeri	कबीरी
86	117	Kachhnara	कछनारा
87	106	Kagariya	कागड़िया
88	167	Kalyanpura	कल्याणपुरा
89	26	Karanpura	करनपुरा
90	150	Karanpura	करनपुरा
91	97	Karma Kheri	करमा खेड़ी
92	13	Karna Kheri	करना खेड़ी
93	21	Karnaliya	करनालिया
94	93	Keetiya	कीटिया
95	143	Keetiya	कीटिया
96	67	Keloo Khera	केलू खेड़ा
97	185	Keloo Khera	केलू खेड़ा
98	130	Khamla	खमला
99	105	Khankhri	खांखरी
100	119	Khankhri	खांखरी
101	55	Khasroo Kheri	खसरू खेड़ी
102	41	Khejariya	खेजाड़िया
103	98	Kher Khera	खेर खेड़ा
104	70	Khurchanya	खुरचन्या
105	139	Kishan Nagar	किशन नगर
106	12	Kolva Goojar	कोलवा गूजर
107	141	Kolvi	कोलवी
108	29	Kolvi @ Mandi Rajendrapura	कोलवी उर्फ मंडी राजेन्द्रपुरा
109	38	Koondla	कून्डला
110	112	Kumathiya	कुमठिया
111	146	Kundiya	कुन्डिया
112	59	Kutki	कुटकी
113	163	Kyasra	क्यासरा
114	101	Lakha Kheri Parmar	लाखा खेड़ी परमार
115	56	Lakha Kheri Umat	लाखा खेड़ी उमट
116	74	Lasooriya	लसूड़िया
117	65	Loona Khera	लूना खेड़ा
118	64	Loona Kheri	लूना खेड़ी
119	157	Luhariya	लुहाड़िया
120	137	Madhvi	माधवी
121	115	Magsi	मगसी
122	180	Mahuri Khera	महुड़ी खेड़ा
123	51	Majanpur	मजनपुर
124	4	Makoriya	मकोड़िया
125	62	Malharganj	मल्हारगंज
126	142	Malpura	मालपुरा
127	126	Mandirpur	मन्दिरपुर
128	182	Mangwaliya	मंगवालिया
129	66	Melki	मेलकी
130	128	Meroo Kheri	मेरु खेड़ी
131	63	Mokal Kheri	मोकल खेड़ी

ALPHABETICAL LIST OF VILLAGES
वर्णक्रमानुसार ग्रामों की सूची

District : 26. Jhalawar
जिला : 26. झालावाड़

Tehsil : 6. Gangdhar
तहसील : 6. गंगधार

Sl.No. क्र. सं.	Code No. कोड नं.	Name of Villages	ग्रामों के नाम
1	2	3	4
132	2	Moondla	मून्डला
133	186	Nahar Ghatti	नाहर घट्टी
134	156	Nandpur	नन्दपुर
135	69	Naya Khera	नया खेड़ा
136	129	Nipaniya	निपानिया
137	37	Nipaniya Jhala	निपानिया झाला
138	24	Nipaniya Kaloo	निपान्या कालू
139	53	Nisal Kheri	निसल खेड़ी
140	88	Padma Kheri	पदमा खेड़ी
141	36	Paraliya	पाड़लिया
142	1	Para Peepli	पारा पीपली
143	43	Parasali	पड़ासली
144	184	Parasali	पड़ासली
145	140	Parla	पाड़ला
146	166	Parthigarh	परथीगढ़
147	127	Patlai	पटलाई
148	91	Peepa Kheri	पीपा खेड़ी
149	71	Peepalda	पीपल्दा
150	165	Peeplya Kalan	पीपल्या कलां
151	132	Peeplya Khurd	पीपल्या खुर्द
152	31	Piplai	पिपलाई
153	86	Punwar Kheri	पुंवार खेड़ी
154	158	Puwandla	पुवांडला
155	96	Raipuriya	रायपुरिया
156	122	Rajpura	राजपुरा
157	11	Ralayti	रलायती
158	116	Rampura	रामपुरा
159	34	Ranayra	रनायरा
160	32	Ranpa Kheri	रांपा खेड़ी
161	173	Ratanpura	रतनपुरा
162	46	Rati Kheri	राती खेड़ी
163	45	Rawan Gurari	रावन गुराड़ी
164	15	Rawatpura	रावतपुरा
165	23	Rojhana	रोझाना
166	16	Sakariya	साकरिया
167	187	Sakatpur	सकतपुर
168	99	Salariya	सालरिया
169	155	Salariya	सालरिया
170	162	Saranga Khera	सारंगा खेड़ा
171	103	Sarwar	सरवर
172	109	Sedra	सेदरा
173	42	Seendhala	सीन्धला
174	20	Semli Chharot	सेमली छरोत
175	5	Semli Gehlot	सेमली गेहलोत
176	83	Senkala	सेंकला
177	154	Shekhpur	शेखपुर
178	172	Shivgarh	शिवगढ़
179	161	Sikandarpura	सिकन्दरपुरा
180	44	Somchiri	सोमचिड़ी
181	118	Suhagra	सुहागड़ा
182	136	Sujanpur	सुजानपुर
183	82	Sunari	सुनारी
184	92	Talawali	तलावली
185	77	Tapli	टापली
186	76	Tigariya	टिगरिया
187	121	Tisai	तिसाई
188	192	Tokra	टोकड़ा
189	50	Tonkra	टोंकड़ा
190	123	Udaipur (Udepur)	उदयपुर (उदेपुर)
191	131	Umariya	उमरिया
192	108	Unhel	उन्हेल

AMENITIES
उपलब्ध

(If not available within the village, a dash (—) has been shown in the column and the village where the facility is available has been given in the broad
(यदि ग्राम में ही उपलब्ध नहीं है तो इन कालमों में डेश (—) लगाया गया है तथा इसके बाद 10+कि. मी. उस निकटतम स्थान की दूरी

Location Code No. लोकेशन कोड न.	Name of Village ग्राम का नाम	Total area of village (in hectares) ग्राम का कुल क्षेत्रफल (हैक्टेयर में)	Total population and number of Households कुल जनसंख्या एवं परिवारों की संख्या	Educational शैक्षणिक	Medical चिकित्सा	Drinking water (Potable) पीने का पानी (पीने योग्य)	Post & Telegraph डाक और तार	Day or Days of market/ hat, if any बाजार/हाट का दिन/के दिन यदि कोई हो	Communication (Bus Stop, Railway Station, Water way) संचार व्यवस्था, (बस स्टाप, रेल्वे स्टेशन, जल मार्ग)
1	2	3	4	5	6	7	8	9	10
26/6/1	Para Peepli	387	433(79)	P(1)AC(1)	—(5—10)	TK,R,N	PO	—(5—10)	—(5—10)
26/6/2	Moondla	301	281(49)	—(—5)	—(5—10)	W,R,N	—(—5)	—(10+)	—(10+)
26/6/3	Chhappiyan	282	258(45)	—(—5)	—(5—10)	W,N	—(—5)	—(5—10)	—(5—10)
26/6/4	Makoriya	493	432(64)	P(1)	—(—5)	W,TK,R,N	—(—5)	—(—5)	—(—5)
26/6/5	Semli Gehlot	327	249(40)	—(—5)	—(—5)	W,N	—(—5)	—(—5)	—(—5)
26/6/6	Akya Gahlot	386	605(93)	P(1)	—(—5)	W	—(5—10)	—(5—10)	—(5—10)
26/6/7	Jheekariya	234	189(33)	—(—5)	—(—5)	W,N	—(—5)	—(—5)	—(—5)
26/6/8	Bankari	308	214(33)	P(1)AC(1)	—(5—10)	TK,R,W,N	—(—5)	—(5—10)	—(5—10)
26/6/9	Ghattiya	290	153(30)	—(—5)	—(5—10)	W,R	—(5—10)	—(5—10)	—(5—10)
26/6/10	Borkheri Karamchand	159	134(24)	—(—5)	—(5—10)	W,R,N	—(5—10)	—(5—10)	—(5—10)
26/6/11	Ralayti	196	140(21)	—(—5)	—(—5)	W,N	—(—5)	—(—5)	—(—5)
26/6/12	Kolva Goojar	392	334(60)	P(1)	—(—5)	W,R,N	—(5—10)	—(5—10)	—(5—10)
26/6/13	Karna Kheri	272	155(24)	—(5—10)	—(10+)	W,R	—(5—10)	—(5—10)	—(5—10)
26/6/14	Deoryia Kilol	201	293(41)	—(5—10)	—(5—10)	W,R	—(5—10)	—(5—10)	—(5—10)
26/6/15	Rawatpura	367	291(58)	—(—5)	—(5—10)	W,R	—(5—10)	—(5—10)	—(5—10)
26/6/16	Sakariya	818	761(131)	P(1)AC(1)	—(5—10)	W,R	—(—5)	—(10+)	BS
26/6/17	Garda	104	103(18)	—(—5)	—(10+)	W,R	—(—5)	—(10+)	—(10+)
26/6/18	Guradiya Jhala	608	1,048(189)	P(1)AC(1)	—(10+)	W,R	PO	—(10+)	—(10+)
26/6/19	Dheengani	150			Uninhabited		गैर-आवाद		
26/6/20	Semli Chharot	417	314(43)	—(—5)	—(10+)	W	—(—5)	—(10+)	—(10+)
26/6/21	Karnaliya	167	159(24)	—(—5)	—(10+)	W,N	—(—5)	—(10+)	—(—5)
26/6/22	Hasamadi	231	341(48)	P(1)	—(5—10)	W,N	—(—5)	—(10+)	—(—5)
26/6/23	Rojhana	794	1,133(203)	P(1)M(1)AC(1)	—(5—10)	W,TK	PO	—(5—10)	BS
26/6/24	Nipanya Kaloo	598	460(70)	P(1)AC(1)	—(5—10)	W	—(5—10)	—(10+)	—(5—10)
26/6/25	Jeta Kheri	793	683(107)	P(1)AC(1)	—(—5)	W,TK,R	—(—5)	—(5—10)	—(—5)
26/6/26	Karanpura	356	264(47)	AC(1)	—(—5)	W	—(—5)	—(5—10)	—(—5)
26/6/27	Gangdhar	805	4,426(777)	P(1)M(1)H(1) PUC(1)AC(1)	H(1)RP(1)D(1)	W,R,T	PTO,Phone	—(—5)	BS
26/6/28	Gol Kheri	303	217(40)	—(—5)	—(—5)	W,R	—(—5)	—(—5)	—(—5)

ग्राम निर्देशिका

जन सुविधायें एवं भूमि उपयोग

जिला : 26. खानदेश

तहसील : 6. नंगधार

AVAILABLE जन सुविधायें and next to it the distance of the nearest place from range, viz.—5 kms 5—10 kms, and 10+kms) वर्गानुसार जैसे —5 कि. मी., 5—10 कि. मी. और दर्शायी गई है जहां सुविधा उपलब्ध है)				LAND USE भूमि उपयोग (i. e. area under different types of land use in hectares rounded to the nearest unit) (अर्थात् विभिन्न उपयोगों में आने वाले भू-क्षेत्र हेक्टेयर में निकटतम इकाई तक)					REMARKS (including any place of religious, historical or archaeo-logical interest) टिप्पणी (धार्मिक, ऐतिहासिक अथवा पुरातत्व महत्व के स्थलों सहित)	Name of Village ग्राम का नाम
Approach to village ग्राम तक पहुंचने का मार्ग	Nearest town and distance (in km) निकटतम नगर एवं उसकी दूरी (कि. मी. में)	Power Supply बिजली की आपूर्ति	Staple food मुख्य खाद्यान्न	Forest वन	Irrigated सिंचित	Unirrigated (including fallow-land) असिंचित (मय पड़त भूमि के)	Culturable waste (including gaucher & groves) कृषि योग्य बंजर भूमि (गोचर एवं उपवन सहित)	Area not available for cultivation कृषि के लिए अनुपलब्ध क्षेत्र		
11	12	13	14	15	16	17	18	19	20	2
KR	Sitaman (MP)(15)	—	Jawar, Bajra	13	6	120	200	48	—	पारा पीपली
KR	Sitaman (MP)(7)	—	Jawar, Bajra	60	16	66	142	17	—	मूण्डला
KR	Sitaman (MP)(18)	—	Jawar, Bajra	43	4	114	111	10	—	छप्पियाँ
KR	Sitaman (MP)(7)	—	Jawar, Bajra	—	8	209	233	43	—	मकोड़िया
KR	Bhawani Mandi(74)	—	Maize, Jowar	83	—	128	93	23	—	मेमली गेहलोत
KR	Sitaman (MP)(16)	—	Maize, Jowar	—	4	209	154	19	—	आक्या गहलोत
KR	Sitaman (MP)(20)	—	Jowar, Maize	30	—	123	79	2	—	झीकड़िया
KR	Sitaman (MP)(27)	—	Jowar, Maize	66	4	110	108	20	—	बनकड़ी
KR	Sitaman (MP)(22)	—	Jowar, Maize	61	11	98	109	11	—	घट्टिया
KR	Sitaman (MP)(23)	—	Jowar, Maize	18	11	52	57	21	—	बोरखेड़ी करमचंद
KR	Sitaman (MP)(25)	—	Jowar, Maize	—	2	83	106	5	—	रलायती
KR	Sitaman (MP)(26)	—	Jowar, Maize	72	6	144	143	27	—	कोलवा गूजर
KR	Bhawanimandi (65)	—	Maize, Jowar	—	7	80	65	120	—	करना खेड़ी
KR	Bhawanimandi (69)	—	Jowar, Maize	—	5	84	61	51	—	देवरिया किलोल
KR	Bhawanimandi (69)	—	Maize, Jowar	2	2	203	76	84	—	रावतपुरा
PR,KR	Bhawanimandi (64)	—	Maize, Jowar	63	8	484	164	99	—	साकरिया
KR	Bhawanimandi (62)	—	Jowar, Maize	—	5	70	15	14	—	गरडा
KR,PR	Bhawanimandi (60)	—	Maize, Jowar	—	22	320	207	59	—	गुराडिया झाला
KR	Bhawanimandi (63)	—	—	—	—	99	12	39	—	धींगनी
KR	Bhawanimandi (61)	—	Jowar, Maize	—	5	233	116	63	—	सेमली छरोत
KR	Bhawanimandi (69)	—	Jowar, Maize	—	1	124	36	6	—	करनालिया
KR	Bhawanimandi (63)	—	Jowar, Maize	—	5	157	60	9	—	हसामदी
KR	Bhawanimandi (63)	—	Jowar, Maize	—	6	443	239	106	N(1)	रोझाना
PR,KR	Bhawanimandi (55)	—	Jowar, Maize	—	10	427	146	15	M(1)	निपान्या कालू
PR,KR	Bhawanimandi (51)	—	Jowar, Maize	—	13	485	185	110	—	जेता खेड़ी
PR,KR	Bhawanimandi (56)	—	Jowar, Maize	—	5	241	93	17	—	करनपुरा
PR,KR	Bhawanimandi (48)	EA	Wheat, Maize	54	36	328	271	116	N(48)M(4)	नगधार
PR,KR	Bhawanimandi (52)	EA	Maize, Jowar	—	52	141	63	47	—	गोल खेड़ी

Location Code No.	Name of Village	Total area of village (in hectares)	Total population and number of Households	AMENITIES (If not available within the village, a dash (—) has been shown in the column and the village where the facility is available has been given in the broad					
				Educational	Medical	Drinking water (Potable)	Post & Telegraph	Day or Days of market/ hat, if any	Communi-cation (Bus Stop, Railway Station, Water way)
1	2	3	4	5	6	7	8	9	10
26/6/29	Kolvi @ Mandi Rajendrapur	329	5,713(1,002)	P(3)M(1)H(1) AC(1)	RP(4)H,D	T,W	PTO, Phone	Wednesday	BS,RS
26/6/30	Bishniya	609	694(129)	P(1)	—(—5)	W,R,N	—(—5)	—(—5)	—(—5)
26/6/31	Piplai	217	367(57)	P(1)	—(—5)	W	PO	—(—5)	—(—5)
26/6/32	Ranpa Kheri	179	222(34)	AC(1)	—(—5)	W	—(5—10)	—(—5)	—(5—10)
26/6/33	Harni Khera	421	373(55)	P(1)AC(1)	—(5—10)	W	PO	—(5—10)	BS
26/6/34	Ranayra	538	523(76)	P(1)AC(1)	—(—5)	W,N	PO	—(—5)	—(—5)
26/6/35	Deoriya Kanwal	427	358(61)	—(—5)	—(—5)	W,N	—(—5)	—(—5)	—(—5)
26/6/36	Paraliya	804	867(134)	P(1)AC(1)	—(10+)	W	PO	—(5—10)	—(—5)
26/6/37	Nipaniya Jhala	316	369(67)	—(—5)	—(—5)	W	—(—5)	—(—5)	—(—5)
26/6/38	Koondla	684	1,136(203)	P(1)AC(3)	D(2)PHS(1)	W	PO	Sunday	BS
26/6/39	Jakhni	170	198(29)	—(—5)	—(—5)	W	—(—5)	—(—5)	—(—5)
26/6/40	Bharka	846	578(105)	P(1)AC(1)	—(—5)	R,W	—(—5)	—(—5)	—(—5)
26/6/41	Khejariya	400	349(44)	—(—5)	—(—5)	W	—(—5)	—(—5)	—(—5)
26/6/42	Seendhala	643	504(76)	P(1)	—(5—10)	W	—(5—10)	—(5—10)	—(5—10)
26/6/43	Parasali	291	263(50)	P(1)AC(1)	—(5—10)	W,R,N	—(5—10)	—(5—10)	—(5—10)
26/6/44	Somchiri	281	221(39)	—(—5)	—(—5)	W	—(—5)	—(—5)	—(—5)
26/6/45	Rawan Gurari	270	479(78)	P(1)AC(1)	—(—5)	W	PO	—(—5)	—(—5)
26/6/46	Rati Kheri	218	233(44)	—(—5)	—(—5)	W	—(—5)	—(—5)	—(—5)
26/6/47	Dokar Kheri	337	379(55)	—(—5)	—(—5)	W,N	—(—5)	—(5—10)	—(—5)
26/6/48	Harmatya Ratna	394	230(34)	—(—5)	—(—5)	W,R,N	—(—5)	—(—5)	—(—5)
26/6/49	Harmatya Meran	211	107(21)	—(—5)	—(5—10)	W,R,N	—(5—10)	—(5—10)	—(—5)
26/6/50	Tonkara	301	400(78)	—(5—10)	—(5—10)	W,R,N	—(5—10)	—(5—10)	—(—5)
26/6/51	Majanpur	319	145(25)	—(—5)	—(5—10)	W,R,N	—(5—10)	—(5—10)	—(—5)
26/6/52	Aranya	324	447(98)	—(—5)	—(10+)	R	—(5—10)	—(10+)	—(10+)
26/6/53	Nisal Kheri	175	186(26)	—(10+)	—(10+)	W,R	—(10+)	—(10+)	—(10+)
26/6/54	Chhayan	267	237(40)	—(—5)	—(10+)	W	—(—5)	—(10+)	—(10+)
26/6/55	Khasroo Kheri	171	115(19)	—(—5)	—(5—10)	W	PO	—(5—10)	—(5—10)
26/6/56	Lakha Kheri Umat	397	421(69)	P(1)	—(10+)	W	—(—5)	—(10+)	—(10+)
26/6/57	Guradiya Deora	418	568(78)	AC(1)	—(5—10)	W	—(—5)	—(5—10)	—(—5)
26/6/58	Bhat Kheri	512	513(71)	P(1)	—(—5)	W	—(—5)	—(—5)	BS
26/6/59	Kutki	198	79(12)	—(—5)	—(—5)	W	PO	—(—5)	—(—5)
26/6/60	Bilawali	493	572(87)	P(1)AC(1)	—(—5)	W	—(—5)	—(—5)	—(—5)

ग्राम निर्देशिका

जनसुविधायें एवं भूमि उपयोग

TEHSIL : 6. GANGDHAR

AVAILABLE and next to it, the distance of the nearest place from range, viz. —5 kms, 5—10 kms and 10+kms)				LAND USE (i. e. area under different types of land use (in hectares rounded to the nearest unit)					REMARKS (including any place of religious, historical or archaeo-logical interest)	Name of Village
Approach to village	Nearest town and distance (in km)	Power Supply	Staple food	Forest	Irrigated	Unirrigated (including fallow-land)	Culturable waste (including gauchar & groves)	Area not available for cultivation		
11	12	13	14	15	16	17	18	19	20	2
PR,KR	Bhawanimandi (59)	EA	Jowar, Wheat	—	16	158	92	63	N(276)C(4) M(8)T(6)	कोलवी उर्फ मंडी राजेन्द्रपुर
KR	Bhawanimandi (55)	—	Jowar, Maize	—	5	278	268	58	Temple	विशनिया
KR	Bhawanimandi (58)	—	Wheat, Jowar	—	5	141	63	8	—	पिपलाई
KR	Bhawanimandi (60)	—	Maize, Jowar	—	9	91	57	22	—	रांपा खेड़ी
KR	Bhawanimandi (61)	—	Jowar, Bajra	—	22	259	128	12	—	हरनी खेड़ा
KR	Bhawanimandi (64)	—	Jowar, Maize	—	1	338	190	9	—	रनायरा
KR	Bhawanimandi (63)	—	Jowar, Maize	—	10	249	158	10	—	देवरिया कांवल
PR,KR	Bhawanimandi (67)	—	Wheat, Jowar	—	44	449	288	23	—	पाड़लिया
KR	Bhawanimandi (69)	—	Jowar, Maize	—	12	169	117	18	—	निपानिया झाला
KR	Bhawanimandi (67)	—	Jowar, Maize	—	12	414	233	25	N(7)M(3)	कून्डला
KR	Bhawanimandi (69)	—	Jowar, Maize	—	5	92	51	22	—	जखनी
KR,PR	Bhawanimandi (76)	—	Jowar, Maize	73	11	280	393	80	—	भड़का
KR	Bhawanimandi (73)	—	Jowar, Maize	—	10	131	215	44	—	खेजड़िया
KR	Bhawanimandi (75)	—	Jowar, Maize	28	11	197	343	64	—	सीन्धला
KR	Bhawanimandi (77)	—	Jowar, Maize	—	7	92	138	54	—	पड़ासली
KR	Bhawanimandi (77)	—	Jowar, Maize	76	7	142	49	7	—	सोमचिड़ी
KR	Bhawanimandi (76)	—	Jowar, Maize	—	11	162	91	6	—	रावन गुराड़ी
KR	Sitaman (M.P.) (14)	—	Jowar, Maize	—	2	144	65	7	—	राती खेड़ी
KR	Sitaman (M.P.) (16)	—	Jowar, Maize	—	17	147	159	14	—	डोकर खेड़ी
KR	Sitaman (M.P.) (14)	—	Jowar, Maize	127	5	119	124	19	—	हड़मत्या रतना
KR	Sitaman (M.P.) (15)	—	Jowar, Maize	56	7	71	61	16	—	हड़मत्या मेरां
KR	Sitaman (M.P.) (15)	—	Jowar, Maize	45	3	88	92	73	—	टोंकड़ा
KR	Sitaman (M.P.) (17)	—	Jowar, Maize	63	11	129	84	32	—	मजनपुर
KR	Sitaman (M.P.) (19)	—	Wheat, Jowar	30	5	145	117	27	—	अरन्या
KR	Sitaman (M.P.) (21)	—	Jowar, Maize	—	—	63	94	18	—	निसल खेड़ी
KR	Sitaman (M.P.) (23)	—	Wheat, Jowar	—	8	133	76	50	—	छायन
KR	Bhawanimandi (73)	—	Jowar, Maize	—	3	74	91	3	—	खसरू खेड़ी
KR	Sitaman (M.P.) (17)	—	Jowar, Bajra	79	10	188	105	15	—	लाखा खेड़ी उमट
KR	Sitaman (M.P.) (17)	—	Jowar, Maize	—	14	260	134	10	—	गुराडिया देवडा
KR	Jhalawar (131)	—	Jowar, Maize	—	17	310	148	37	—	भाट खेडी
KR	Jhalawar (127)	—	Jowar, Maize	—	10	128	59	1	Davnarayanji Temple	कुटकी
KR,PR	Jhalawar (130)	—	Jowar, Maize	—	39	275	151	28	—	बिलावली

Location Code No.	Name of Village	Total area of village (in hectares)	Total population and number of Households	AMENITIE (If not available within the village, a dash (—) has been shown in the column and the village where the facility is available has been given in the broad					
				Educational	Medical	Drinking water (Potable)	Post & Telegraph	Day or Days of market/ hat, if any	Communi-cation (Bus Stop, Railway Station, Water way)
1	2	3	4	5	6	7	8	9	10
26/6/61	Chishtipura	217	309(37)	P(1)AC(1)O(1)	—(—5)	W,N	—(-5)	—(5—10)	—(—5)
26/6/62	Malhar Ganj	344	342(66)	—(—5)	—(—5)	W,R	—(—5)	—(—5)	—(—5)
26/6/63	Mokal Kheri	205			Uninhabited		गैर-आबाद		
26/6/64	Loona Kheri	335	215(37)	—(—5)	—(—5)	W	—(—5)	—(5—10)	—(5—10)
26/6/65	Loona Khera	643	461(74)	P(1)AC(1)	—(5—10)	W	—(5—10)	—(5—10)	—(5—10)
26/6/66	Melki	136	248(33)	—(—5)	—(10+)	W,N	—(—5)	—(5—10)	—(—5)
26/6/67	Keloo Khera	426	293(40)	P(1)AC(1)	—(10+)	W,N	PO	—(5—10)	—(—5)
26/6/68	Guwalad	392	396(74)	—(—5)	—(10+)	W,N	PO	—(10+)	BS
26/6/69	Naya Khera	425	456(69)	—(—5)	—(10+)	W,N	—(—5)	—(—5)	BS
26/6/70	Khurchanya	269	607(107)	P(1)	—(5—10)	W	—(—5)	—(5—10)	BS
26/6/71	Peepalda	383	403(73)	P(1)	—(5—10)	W,N	—(—5)	—(—5)	—(—5)
26/6/72	Deogarh	817	1,240(199)	P(1)AC(1)	H(1)D(1)	W	PO	—(—5)	—(—5)
26/6/73	Jamuniya	516	600(87)	P(1)AC(1)	—(—5)	W	—(5—10)	Saturday	BS
26/6/74	Lassariya	318	347(65)	P(1)AC(1)	—(5—10)	W	—(5—10)	—(5—10)	—(—5)
26/6/75	Guradiya Sar	538	657(109)	P(1)	—(5—10)	W,TK	—(—5)	—(10+)	BS
26/6/76	Tigariya	420	489(80)	P(1)AC(1)	—(10+)	W,HP	—(—5)	—(10+)	—(—5)
26/6/77	Tapli	122	139(26)	—(—5)	—(10+)	W,R	—(10+)	—(10+)	—(10+)
26/6/78	Beti Kheri	139	125(18)	—(—5)	—(10+)	W,R	—(10+)	—(10+)	—(10+)
26/6/79	Borkheri Kachhnara	98			Uninhabited		गैर-आबाद		
26/6/80	Chor Bardi	378	706(105)	P(1)	—(—5)	W	—(5—10)	—(10+)	BS
26/6/81	Dela Kheri	98	98(15)	P(1)	—(10+)	R,W	—(10+)	—(10+)	—(10+)
26/6/82	Sunari	295	500(90)	P(1)AC(1)	—(5—10)	W	PO	—(10+)	—(10+)
26/6/83	Senkala	290	347(66)	P(1)AC(1)	—(—5)	W,N	—(5—10)	—(10+)	—(10+)
26/6/84	Dhabla	361	595(102)	P(1)AC(1)	—(5—10)	W	—(5—10)	—(5—10)	BS
26/6/85	Bar Khera	193	99(16)	—(—5)	—(5—10)	W	—(5—10)	—(5—10)	—(5—10)
26/6/86	Punwar Kheri	189	246(39)	—(—5)	—(—5)	W,R	—(—5)	—(5—10)	—(5—10)
26/6/87	Borkheri Anjana	173	245(39)	—(—5)	—(—5)	W,R	—(—5)	—(5—10)	—(5—10)
26/6/88	Padma Kheri	337	255(43)	—(—5)	—(5—10)	W	—(5—10)	—(5—10)	—(—5)
26/6/89	Bardiya Beerji	986	1,121(174)	P(1)AC(1)	—(—5)	W,R	PO	—(5—10)	—(5—10)
26/6/90	Akya Parmar	343	394(64)	P(1)	—(—5)	W	—(—5)	—(5—10)	—(5—10)
26/6/91	Peepa Kheri	252	249(43)	—(—5)	—(—5)	W,R,N	—(—5)	—(5—10)	—(—5)
26/6/92	Talawali	878	1,203(202)	P(1)M(1)AC(1)	—(5—10)	W,N	PO	—(5—10)	RS
26/6/93	Keetiya	1,308	1,249(214)	P(1)	—(10+)	N,W	PO	—(10+)	—(—5)

ग्राम निर्देशिका

जन सुविधायें एव भूमि उपयोग

TEHSIL : 6. GANGDHAR

AVAILABLE and next to it, the distance of the nearest place from range, viz. –5 kms, 5–10 kms and 10+kms)				LAND USE (i. e. area under different types of land use in hectares rounded to the nearest unit)					REMARKS (including any place of religious, historical or archaeo-logical interest)	Name of Village
Approach to village	Nearest Town and distance (in km)	Power Supply	Staple food	Forest	Irrigated	Unirrigated (including fallow-land)	Culturable waste (including gauchar & groves)	Area not available for cultivation		
11	12	13	14	15	16	17	18	19	20	2
KR	Jhalawar (122)	—	Maize, Jowar	—	8	132	70	7	Majar of Chishti Baba	चिम्तीपुरा
PR,KR	Jhalawar (126)	—	Jowar, Maize	—	30	184	82	48	—	मल्हार गंज
KR	Jhalawar (109)	—	—	—	4	146	45	10	—	मोकल खेड़ी
PR,KR	Jhalawar (124)	—	Jowar, Maize	—	1	214	109	11	—	लूना खेड़ी
KR	Jhalawar (126)	—	Jowar, Maize	—	10	425	160	48	—	लूना खेड़ा
KR	Jhalawar (121)	—	Wheat, Jowar	—	13	66	47	10	—	मेलकी
KR	Jhalawar (120)	—	Wheat, Jowar	—	22	245	117	42	—	केल खेड़ा
PR,KR	Bhawanimandi(75)	—	Wheat, Jowar	—	19	223	103	47	—	गुवालद
PR,KR	Bhawanimandi(73)	—	Wheat, Jowar	—	24	240	98	63	—	नया खेड़ा
PR,KR	Jhalrapatan (112)	—	Jowar, Maize	—	11	179	64	15	—	खुरचन्या
KR	Bhawanimandi(40)	—	Jowar, Maize	—	7	253	113	10	—	पीपल्दा
KR	Bhawanimandi(80)	—	Jowar, Maize	—	58	346	320	93	—	देवगढ़
PR,KR	Bhawanimandi(77)	—	Jowar, Maize	—	28	268	178	42	—	जामुनिया
KR	Bhawanimandi(63)	—	Jowar	—	17	216	57	28	—	लमूड़िया
PR,KR	Jhalawar (112)	—	Jowar, Maize	—	26	328	158	26	—	गुराडिया ईसर
KR	Jhalawar (120)	—	Jowar, Maize	—	6	262	130	22	—	टिगरिया
KR	Jhalawar (132)	—	Jowar, Maize	—	4	61	42	15	—	टापली
KR	Jhalawar (132)	—	Wheat, Maize	—	5	101	17	16	—	बेरी खेड़ी
KR	Jhalawar (127)	—	—	—	4	46	46	2	—	बोरखेड़ी कछनारा
KR	Bhawanimandi(56)	—	Jowar, Maize	—	20	228	116	14	—	चोर बर्डी
KR	Jhalawar (130)	—	Maize, Jowar	—	3	39	41	15	—	देला खेड़ी
PR,KR	Bhawanimandi(90)	—	Jowar,Maize	—	2	71	165	57	C(1)	सुनारी
KR	Jhalrapatan (118)	—	Jowar, Maize	—	23	119	132	16	—	सेकला
KR	Bhawanimandi(55)	—	Jowar, Maize	—	12	179	139	31	—	ढाबला
KR	Jhalawar (126)	—	Jowar, Maize	—	2	82	62	47	—	बर खेड़ा
KR	Bhawanimandi(58)	—	Jowar, Maize	—	3	117	61	8	—	पुंवार खेड़ी
PR,KR	Bhawanimandi(54)	—	Jowar, Maize	—	—	86	69	18	—	बोरखेड़ी आंजना
KR	Bhawanimandi(28)	—	Jowar, Maize	—	8	213	54	62	—	पदमा खेड़ी
KR	Bhawanimandi(81)	—	Jowar, Maize	—	19	400	411	156	N(1)M(1)	बड़िया वीरजी
KR	Bhawanimandi(81)	—	Jowar, Maize	—	12	142	115	74	--	आक्या परमार
KR	Jhalawar (125)	—	Maize, Jowar	—	9	174	53	16	—	पीपा खेड़ी
KR	Jhalawar (125)	—	Jowar, Bajra	—	52	353	366	107	M(1)	तलावली
KR	Bhawanimandi(58)	—	Jowar, Maize	—	24	644	562	78	N(1)	कीटिया

Location Code No.	Name of Village	Total area of village (in hectares)	Total population and number of Households	AMENITIES (If not available within the village, a dash (—) has been shown in the column and the village where the facility is available has been given in the broad)					
				Educational	Medical	Drinking water (Potable)	Post & Telegraph	Day or Days of market/ hat, if any	Communication (Bus Stop, Railway Station, Water way)
1	2	3	4	5	6	7	8	9	10
26/6/94	Baman Deoriya	440	617(112)	P(1(AC(1)	—(—5)	W	—(—5)	—(5—10)	—(5—10)
26/6/95	Chand Kheri	158	100(19)	—(—5)	—(—5)	W	—(—5)	—(10+)	—(10+)
26/6/96	Raipuriya	195	146(25)	—(—5)	—(—5)	W,R,N	—(—5)	—(10+)	—(—5)
26/6/97	Karma Kheri	207	172(29)	—(—5)	—(—5)	W,R	—(10+)	—(10+)	—(10+)
26/6/98	Kher Khera	358	289(46)	—(—5)	—(—5)	W	—(10+)	—(10+)	—(10+)
26/6/99	Salariya	417	436(84)	P(1)AC(1)	—(5—10)	W	—(10+)	—(10+)	—(10+)
26/6/100	Berla	1,055	1,075(175)	P(1)AC(1)	H(1)D(1)	W,R	—(—5)	—(10+)	—(10+)
26/6/101	Lakha Kheri Parmar	136	175(28)	—(—5)	—(5—10)	W	—(5—10)	—(5—10)	—(5—10)
26/6/102	Bardiya Lakha	537	754(131)	P(1)	—(5—10)	W	—(—5)	—(10+)	—(—5)
26/6/103	Sarwar	671	1,071(167)	P(1)AC(1)	—(—5)	W	PO	—(10+)	BS
26/6/104	Chiri	197	346(50)	—(—5)	—(5—10)	W,R,N	—(—5)	—(10+)	—(10+)
26/6/105	Khankhri	199	246(37)	—(—5)	—(5—10)	W,N	—(—5)	—(10+)	—(10+)
26/6/106	Kagariya	435	793(122)	P(1)AC(2)	—(—5)	W	—(5—10)	—(10+)	—(10+)
26/6/107	Dharmpuri	45			Uninhabited		गैर-आबाद		
26/6/108	Unhel	1,839	1,958(325)	P(1 M(1)AC(1)	D(1)	W	PO	—(5—10)	—(—5)
26/6/109	Sedara	261	362(62)	P(1)	—(—5)	W,R	—(—5)	—(5—10)	—(5—10)
26/6/110	Dokar Khera	362	275(23)	—(—5)	—(—5)	W	—(5—10)	—(5—10)	—(5—10)
26/6/111	Beel Kheri	636	629(99)	P(1)AC(1)	—(5—10)	N,W	—(—5)	—(10+)	—(10+)
26/6/112	Kumathiya	705	792(116)	P(1)AC(1)	—(—5)	W,HP,N	PO	—(10+)	—(—5)
26/6/113	Chara	753	905(139)	P(1)AC(1)	—(—5)	W,N	PO	—(10+)	—(10+)
26/6/114	Bardiya Heerji	336	371(65)	P(1)	—(5—10)	W	—(—5)	—(10+)	—(10+)
26/6/115	Magsi	1,746	1,007(159)	P(1)	—(5—10)	W	—(—5)	—(10+)	—(10+)
26/6/116	Rampura	959	995(179)	P(1)M(1)AC(1)	—(—5)	W	PO	—(10+)	BS
26/6/117	Kachhnara	1,341	1,052(151)	P(1)AC(1)	H(1)PHS(1)	W,N	PO	—(10+)	BS
26/6/118	Suhagara	101			Uninhabited		गैर-आबाद		
26/6/119	Khankhri	239			Uninhabited		गैर-आबाद		
26/6/120	Ghata Kheri	264	393(66)	P(1)	—(5—10)	W,R	—(5—10)	—(10+)	—(5—10)
26/6/121	Tisai	755	1,348(219)	P(1)AC(1)	—(10+)	W	PO	—(10+)	—(—5)
26/6/122	Rajpura	294	350(60)	AC(1)	—(5—10)	W	PO	—(10+)	—(—5)
26/6/123	Udaipur	886	689(134)	P(1)	—(—5)	W	—(—5)	—(—5)	BS
26/6/124	Bharka	444	387(70)	P(1)AC(1)	—(5—10)	W	—(5—10)	—(5—10)	BS
26/6/125	Dudhlai	451	431(73)	P(1)	—(5—10)	W,N	—(5—10)	—(—5)	—(—5)
26/6/126	Mandirpur	363	589(104)	P(1)	—(5—10)	W,N	PO	—(5—10)	—(5—10)

AVAILABLE and next to it, the distance of the nearest place from range, viz. —5 kms, 5—10 kms and 10+kms)				LAND USE (i. e. area under different types of land use in hectares rounded to the nearest unit)					REMARKS (including any place of religious, historical or archaeo-logical interest)	Name of Village
Approach to village	Nearest Town and distance (in km)	Power Supply	Staple food	Forest	Irrigated	Unirrigated (including fallow-land)	Culturable waste (including gauchar & groves)	Area not available for cultivation		
11	12	13	14	15	16	17	18	19	20	2
KR	Bhawanimandi(63)	—	Jowar, Maize	—	13	237	179	11	—	बामन देवरिया
KR	Bhawanimandi(55)	—	Jowar, Maize	25	1	66	60	6	—	चाँद खेड़ी
KR	Jhalrapatan (130)	—	Jowar, Maize	—	1	98	88	8	. .	रायपुरिया
PR,KR	Bhawanimandi(97)	—	Jowar, Maize	—	5	76	96	30	—	करमा खेड़ी
PR,KR	Bhawanimandi(95)	—	Jowar, Maize	76	2	159	108	13	—	खेर खेड़ा
PR,KR	Bhawanimandi(96)	—	Jowar, Maize	44	12	184	105	72	—	मालरिया
KR	Bhawanimandi(85)	—	Jowar, Maize	—	30	534	431	60	—	वेड़ला
KR	Bhawanimandi(70)	—	Jowar, Maize	—	6	69	23	38	—	लाखा खेड़ी परमार
KR	Bhawanimandi(75)	—	Jowar, Maize	—	25	276	190	46	—	बड़िया लाखा
PR,KR	Bhawanimandi(78)	—	Jowar, Maize	—	18	308	262	83	—	सरवर
KR	Bhawanimandi(75)	—	Maize, Jowar	—	3	117	56	21	—	चिड़ी
KR	Bhawanimandi(67)	—	Maize, Jowar	—	2	127	48	22	—	खाखरी
KR	Bhawanimandi(87)	—	Jowar, Maize	—	28	239	154	14	—	कागड़िया
KR	Jhalawar (128)	—	—	—	6	28	9	2	—	धर्मपुरी
KR	Bhawanimandi(94)	EA	Jowar, Maize	—	40	875	760	164	N(4)M(2)	उन्हेल
KR	Bhawanimandi(66)	—	Maize, Jowar	—	16	170	75	—	—	सेदरा
KR	Bhawanimandi(67)	—	Maize, Jowar	—	28	146	73	115	—	डोकर खेड़ा
KR	Bhawanimandi(69)	—	Maize, Jowar	—	50	174	370	42	Place of Peerji RamsitaTemple	बील खेड़ी
KR	Bhawanimandi(90)	—	Maize, Jowar	—	38	471	112	84	—	कुमठिया
KR	Bhawanimandi(81)	—	Maize, Jowar	—	23	463	243	24	M(1)	चाड़ा
KR	Bhawanimandi(81)	—	Maize, Jowar	—	22	138	166	10	—	बड़िया हीरजी
KR	Bhawanimandi(81)	—	Maize, Jowar	—	39	573	850	284	—	मगसी
KR	Bhawanimandi(85)	—	Maize, Jowar	—	14	461	418	66	N(1)	रामपुरा
KR	Jhalawar (123)	—	Jowar, Maize	—	36	838	424	43	—	कछनारा
KR	Jhalawar (121)	—	—	—	—	61	19	21	—	सुहागड़ा
—	Jhalawar (121)	—	—	—	1	167	48	23	—	खांखरी
KR	Jhalawar (128)	—	Jowar, Maize	—	11	141	96	16	—	घाटा खेड़ी
KR	Jhalawar (120)	—	Maize, Jowar	81	42	336	210	86	—	तिमाई
KR	Jhalawar (126)	—	Jowar, Maize	—	15	171	88	20	—	राजपुरा
KR	Jhalawar (113)	—	Jowar	159	24	309	188	206	—	उदयपुरा
PR	Jhalawar (115)	—	Jowar	69	23	163	145	44	—	भड़का
KR	Bhawanimandi(63)	—	Jowar, Maize	35	21	197	156	42	—	दुधलाई
KR	Bhawanimandi(62)	—	Jowar, Maize	61	28	142	111	21	—	मन्दिरपुर

Location Code No.	Name of Village	Total area of village (in hectares)	Total population and number of Households	AMENITIES (If not available within the village, a dash (—) has been shown in the column and the village where the facility is available has been given in the broad)					
				Educational	Medical	Drinking water (Potable)	Post & Telegraph	Day or Days of market/ hat, if any	Communi-cation (Bus Stop, Railway Station, Water way)
1	2	3	4	5	6	7	8	9	10
26/6/127	Patlai	510	500(81)	P(1)	—(5—10)	W,N	—(5—10)	—(5—10)	—(5—10)
26/6/128	Meroo Kheri	252	245(37)	AC(1)	—(—5)	W	—(5—10)	—(5—10)	—(5—10)
26/6/129	Nipaniya	456	449(79)	P(1)	—(—5)	W	—(5—10)	—(5—10)	—(5—10)
26/6/130	Khamla	297	452(74)	—(—5)	—(—5)	W	—(10+)	—(5—10)	—(5—10)
26/6/131	Umariya	810	611(109)	P(1)	—(10+)	W	—(5—10)	—(10+)	BS
26/6/132	Peeplya Khurd	271	930(145)	P(1)AC(1)	—(5—10)	W	PO	—(5—10)	BS
26/6/133	Chandrapura	334	147(26)	—(—5)	—(5—10)	W	—(5—10)	—(5—10)	—(—5)
26/6/134	Dhamanda Kalan	202	259(42)	—(—5)	—(5—10)	W	—(5—10)	—(5—10)	—(—5)
26/6/135	Dhamanda Khurd	292	234(35)	—(—5)	—(5—10)	W	—(5—10)	—(5—10)	—(—5)
26/6/136	Sujanpur	425	236(34)	—(5—10)	—(5—10)	W,N	—(5—10)	—(5—10)	—(5—10)
26/6/137	Madhvi	235			Uninhabited		गैर-आबाद		
26/6/138	Bhainsajhar	383	296(52)	—(—5)	—(10+)	W	—(10+)	—(10+)	—(—5)
26/6/139	Kishan Nagar	565	489(87)	—(—5)	—(10+)	W	—(10+)	—(10+)	—(—5)
26/6/140	Parla	974	748(124)	P(1)AC(1)	—(10+)	W,TK	—(10+)	—(10+)	—(5—10)
26/6/141	Kolvi	921	134(25)	—(—5)	—(10+)	W,R	—(10+)	—(10+)	—(—5)
26/6/142	Malpura	509	80(13)	—(—5)	—(—5)	W	—(—5)	—(5—10)	—(—5)
26/6/143	Keetiya	333			Uninhabited		गैर-आबाद		
26/6/144	Gunai	381	542(100)	P(1)AC(1)	—(10+)	W,R	—(10+)	—(10+)	BS
26/6/145	Harnawada	1,086	524(102)	P(1)	—(10+)	W,N	PO	—(10+)	BS
26/6/146	Kundiya	581	300(49)	—(—5)	—(10+)	W	—(10+)	—(10+)	—(—5)
26/6/147	Bardiya	1,000	566(106)	P(1)	—(5—10)	W	—(5—10)	—(5—10)	—(5—10)
26/6/148	Gagurni	80	270(40)	—(—5)	—(5—10)	W	—(5—10)	—(5—10)	—(5—10)
26/6/149	Dhabla	947	670(126)	P(1)	—(5—10)	W	—(5—10)	—(5—10)	—(10+)
26/6/150	Karanpura	101			Uninhabited		गैर-आबाद		
26/6/151	Kabeeri	418	406(68)	P(1)	—(—5)	W	—(5—10)	—(10+)	—(10+)
26/6/152	Dhatooriya	1,466	887(168)	P(1)AC(1)	H(1)D(1)	W	PO	—(5—10)	—(5—10)
26/6/153	Fazilpura	543	398(71)	P(1)	—(10+)	W	—(10+)	—(10+)	—(5—10)
26/6/154	Shekhpur	773	281(40)	—(—5)	—(—5)	W	—(10+)	—(5—10)	—(5—10)
26/6/155	Salariya	460	300(43)	P(1)AC(1)	—(10+)	W,R	—(—5)	—(—5)	—(—5)
26/6/156	Nandpur	647	523(89)	P(1)AC(2)	D(1)H(2)	W	PO	Wednesday	BS
26/6/157	Luhariya	1,396	1,126(210)	P(1)AC(2)	PHS(1)D(1)	W	—(—5)	—(—5)	BS
26/6/158	Puwandla	332	225(35)	—(—5)	—(10+)	W	—(5—10)	—(10+)	—(—5)
26/6/159	Bhainsariya	481	226(38)	—(—5)	—(10+)	W	—(—5)	—(10+)	—(—5)
26/6/160	Govindpura	483	539(90)	P(1)	—(5—10)	W	—(—5)	—(5—10)	—(—5)

ग्राम निर्देशिका

जन सुविधायें एवं भूमि उपयोग

TEHSIL : 6. GANGDHAR

AVAILABLE and next to it, the distance of the nearest place from range, viz. — 5 kms, 5—10 kms and 10+kms)				LAND USE (i. e. area under different types of land use in hectares rounded to the nearest unit)					REMARKS (including any place of religious, historical or archaeo-logical interest)	Name of Village
Approach to village	Nearest town and distance (in km)	Power Supply	Staple food	Forest	Irrigated	Unirrigated (including fallow-land)	Culturable waste (including gauchar & groves)	Area not available for cultivation		
11	12	13	14	15	16	17	18	19	20	2
KR	Bhawanimandi(69)	—	Jowar, Maize	21	29	296	116	48	—	पतलाई
KR	Jhalawar (113)	—	Jowar, Maize	32	14	98	104	4	—	मेरु खेड़ी
KR	Jhalawar (77)	—	Maize, Jowar	—	13	215	146	82	—	निपानिया
KR	Bhawanimandi (89)	—	Maize, Jowar	—	25	130	115	27	—	खमला
KR	Bhawanimandi (70)	—	Maize, Jowar	—	30	341	410	19	—	उमरिया
KR	Bhawanimandi (66)	—	Jowar, Maize	—	53	139	70	9	—	पीपल्या खुर्द
KR	Bhawanimandi (68)	—	Wheat, Jowar	47	20	79	140	48	—	चन्द्रपुरा
KR	Bhawanimandi (65)	—	Jowar, Maize	41	27	78	50	6	—	धामन्दा कलां
KR	Bhawanimandi (65)	—	Jowar, Maize	56	28	79	123	6	—	धामन्दा खुर्द
KR	Bhawanimandi (69)	—	Jowar, Maize	173	9	83	90	70	—	सुजानपुर
KR	Bhawanimandi (69)	—	—	60	—	84	79	12	—	माधवी
KR	Bhawanimandi (70)	—	Wheat, Jowar	18	29	180	111	45	—	भैंसाजर
KR	Bhawanimandi (73)	—	Jowar, Maize	—	26	151	373	15	—	किशन नगर
KR	Bhawanimandi (55)	—	Jowar, Maize	68	16	219	323	348	—	पाड़ला
KR	Jhalawar (94)	—	Jowar, Maize	6	12	233	309	361	—	कोलवी
KR	Bhawanimandi (46)	—	Jowar, Maize	276	—	65	100	59	—	सालपुरा
KR	Bhawanimandi (84)	—	—	9	3	132	105	84	—	कीटिया
PR	Bhawanimandi (48)	—	Jowar, Maize	37	31	84	149	80	Bodh Cave	गुनाई
PR	Jhalawar (98)	—	Jowar, Maize	286	10	225	242	353	—	हरनावदा
KR	Bhawanimandi (49)	—	Jowar, Maize	253	10	124	131	63	—	कुन्डिया
KR	Pirawa (13)	—	Jowar, Maize	—	43	199	382	376	—	बड़िया
KR	Bhawanimandi (48)	—	Jowar, Maize	—	18	39	10	13	—	गागुरनी
KR	Bhawanimandi (55)	—	Jowar, Maize	—	42	213	243	449	—	ढाबला
KR	Bhawanimandi (56)	—	—	—	—	52	44	5	—	करनपुरा
KR	Bhawanimandi (53)	—	Jowar, Maize	—	27	99	198	94	—	कबीरी
KR	Bhawanimandi (50)	—	Jowar, Maize	228	48	383	410	397	—	धतूरिया
KR	Bhawanimandi (58)	—	Jowar, Maize	126	20	158	183	56	—	फाजिलपुरा
KR	Bhawanimandi (58)	—	Jowar, Maize	83	8	250	390	42	—	शेखपुर
KR	Bhawanimandi (79)	—	Jowar, Maize	156	13	89	168	34	-	मालरिया
KR	Bhawanimandi (76)	—	Jowar, Maize	146	21	209	230	41	N(4)M(2)	नन्दपुर
KR	Bhawanimandi (73)	—	Jowar, Maize	479	59	325	495	38	—	लुहाड़िया
KR	Jhalawar (95)	—	Jowar, Maize	106	2	84	70	70	—	पुवांडला
KR	Jhalawar (97)	—	Jowar, Maize	135	8	125	181	32	—	भैंसड़िया
KR	Bhawanimandi (50)	—	Jowar, Maize	140	8	123	137	75	—	गोविन्दपुरा

Location Code No.	Name of Village	Total area of village (in hectares)	Total population and number of Households	AMENITIES (If not available within the village, a dash (—) has been shown in the column and the village where the facility is available has been given in the broad)					
				Educational	Medical	Drinking water (Potable)	Post & Telegraph	Day or Days of market/ hat, if any	Communication (Bus Stop, Railway Station, Water way)
1	2	3	4	5	6	7	8	9	10
26/6/161	Sikandarpura	191			Uninhabited		गैर-आबाद		
26/6/162	Saranga Khera	673	377(65)	AC(1)	—(5—10)	W	—(5—10)	—(5—10)	BS
26/6/163	Kyasra	681	742(139)	P(1)AC(1)	HC(1)PHS(1)	W,TK,R	PO	—(5—10)	BS
26/6/164	Dolisarna	259	313(57)	—(—5)	—(—5)	W	—(—5)	—(5—10)	—(—5)
26/6/165	Peeplya Kalan	525	460(78)	P(1)AC(1)	—(—5)	W,N	—(—5)	—(—5)	—(—5)
26/6/166	Parthigarh	420	383,67)	—(—5)	—(5—10)	W,N	—(5—10)	—(5—10)	—(5—10)
26/6/167	Kalyanpura	237	280(45)	—(—5)	—(—5)	W	—(—5)	—(—5)	—(—5)
26/6/168	Hidayat Nagar	269			Uninhabited		गैर-आबाद		
26/6/169	Chaukari Khurd	470	404(71)	—(—5)	—(—5)	W,R	—(—5)	—(—5)	—(—5)
26/6/170	Chachurni	853	926(165)	P(1)	—(5—10)	W,R	—(5—10)	—(10+)	BS
26/6/171	Dudhaliya	989	1,787(323)	P(1)M(1)AC(1)	H(1)D(1)	W	PO	—(10+)	BS
26/6/172	Shivgarh	188	214(35)	—(—5)	—(—5)	W	—(5—10)	—(5—10)	—(—5)
26/6/173	Ratanpura	371	729(109)	P(1)AC(1)	—(—5)	W,TK	—(—5)	—(5—10)	—(—5)
26/6/174	Chaukari Kalan	380	256(43)	—(—5)	—(—5)	W,R	—(5—10)	—(5—10)	—(5—10)
26/6/175	Jagishpura	607	663(100)	P(1)AC(1)	—(5—10)	W,R,N	—(5—10)	—(5—10)	—(5—10)
26/6/176	Girdharpura	310	233(43)	P(1)	—(—5)	W	—(—5)	—(—5)	—(—5)
26/6/177	Garha	619	516(89)	P(1)	—(5—10)	W,N	—(5—10)	—(5—10)	—(5—10)
26/6/178	Dag	2,989	7,953(1,342)	P(5)M(2)H(2) AC(2)O(1)	H(3)PHC(1) D(4)PHS(1) HC(1)CWC(1) MH(1)MCW(1) FPC(1)RP(3)	T,W,N	PTO, Phone	Monday	BS
26/6/179	Dariyaopura	184	172(28)	AC(1)	—(5—10)	W	—(5—10)	—(5—10)	—(5—10)
26/6/180	Mahuri Khera	304	161(24)	—(—5)	—(—5)	W	—(—5)	—(—5)	—(—5)
26/6/181	Ghati	545	330(53)	AC(1)	—(10+)	W	—(—5)	—(10+)	—(10+)
26/6/182	Mangwaliya	550	469(79)	P(1)	—(5—10)	W	—(5—10)	—(5—10)	BS
26/6/183	Bani Kheri	395	294(40)	AC(1)	—(5—10)	W	—(5—10)	—(5—10)	—(—5)
26/6/184	Parasali	873	647(108)	P(1)	—(5—10)	W,N	—(—5)	—(10+)	BS
26/6/185	Keloo Khera	790	632(116)	P(1)AC(1)	—(5—10)	W,N	—(5—10)	—(5—10)	BS
26/6/186	Nahar Ghatti	426	258(43)	P(1)	—(5—10)	W,R	—(5—10)	—(5—10)	—(—5)
26/6/187	Sakatpur	365	163(29)	—(—5)	—(10+)	W,R	—(5—10)	—(10+)	—(—5)
26/6/188	Bimakheri	155	137(22)	—(5—10)	—(10+)	W	—(10+)	—(10+)	—(10+)
26/6/189	Dori	1,066	949(182)	P(1)M(1)AC(1)	—(10+)	W,N	PO	—(10+)	BS

ग्राम निर्देशिका

जन सुविधायें एवं भूमि उपयोग

TEHSIL : 6. GANGDHAR

AVAILABLE and next to it, the distance of the nearest place from rang^, viz. —5 kms 5,—10 kms and 10+kms)				LAND USE (i.e. area under different types of land use in hectares rounded to the nearest unit)					REMARKS (including any place of religious, historical or archaeo-logical interest)	Name of Village
Approach to village	Nearest town and distance (in km)	Power Supply	Staple food	Forest	Irrigated	Unirrigated (including fallow-land)	Culturable waste (including gauchar & groves)	Area not available for cultivation		
11	12	13	14	15	16	17	18	19	20	2
KR	Bhawanimandi (55)	—	—	110	4	36	34	7	—	सिकन्दरपुरा
PR,KR	Bhawanimandi (60)	—	Maize, Jowar	145	16	292	122	98	—	सांरगा खेड़ा
PR,KR	Bhawanimandi (45)	—	Jowar, Maize	297	23	140	145	76	—	क्यासरा
KR	Bhawanimandi (47)	—	Jowar, Maize	110	13	51	77	8	—	डोली सरना
KR	*Bhawanimandi (63)*	—	*Jowar, Maize*	*146*	*21*	*239*	*76*	*43*	—	*पीपल्या कलां*
KR	Bhawanimandi (63)	—	Jowar, Maize	89	24	199	75	33	—	परथीगढ़
KR	Bhawanimandi (57)	—	Jowar	29	18	100	39	51	—	कल्याणपुरा
KR	Bhawanimandi (60)	—	—	16	22	113	61	57	—	हिदायत नगर
KR	Jhalawar (130)	—	Wheat, Gram	110	8	202	82	68	—	चौकड़ी खुर्द
PR	Jhalawar (125)	—	Jowar, Maize	20	33	458	256	86	—	चाचुर्नी
PR	Jhalawar (129)	EAg	Jowar, Maize	59	55	495	322	58	N(5)C(1)M(1)	दुधालिता
KR	Bhawanimandi (53)	—	Wheat, Gram	—	7	110	60	11	—	शिवगढ़
KR	Bhawanimandi (53)	—	Wheat, Gram	89	34	52	132	64	C(2)	रतनपुरा
KR	Bhawanimandi (57)	—	Jowar, Maize	33	12	159	101	75	—	चौकड़ी कलां
KR	Bhawanimandi (48)	—	Wheat, Gram	—	46	276	183	102	—	जगदीशपुरा
KR	Jhalawar (126)	—	Wheat, Gram	99	7	134	43	27	—	गिरधरपुरा
KR	Bhawanimandi (57)	—	Wheat, Gram	—	23	248	111	237	—	गूढ़ा
PR,KR	Bhawanimandi (60)	EA	Maize, Jowar	238	216	1,545	504	486	N(304)C(2) M(20)T(3)	डग
KR	Bhawanimandi (67)	—	Jowar, Maize	25	2	86	51	20	—	दरियावपुरा
KR	Bhawanimandi (48)	—	Jowar, Maize	126	1	79	82	16	—	महुड़ी खेड़ा
KR	Bhawanimandi (65)	—	Jowar, Maize	210	17	151	91	76	—	घाटी
KR	Bhawanimandi (66)	—	Jowar, Maize	190	18	150	165	27	—	मंगवालिया
KR	Bhawanimandi (68)	—	Jowar, Maize	143	15	98	125	14	—	बनी खेड़ी
KR	Bhawanimandi (75)	—	Jowar, Maize	116	37	196	487	37	—	पड़ासली
KR	Bhawanimandi (77)	—	Jowar, Maize	98	34	163	463	32	—	केलू खेड़ा
KR	Jhalawar (119)	—	Jowar, Maize	9	10	89	298	20	—	नाहर घट्टी
KR	Bhawanimandi (78)	—	Jowar, Maize	118	8	78	145	16	Dargah of Peerji	मकतपुर
KR	Bhawanimandi (74)	—	Jowar, Maize	—	11	39	61	44	—	बिरमा खेड़ी
KR	Bhawanimandi (74)	—	Jowar, Maize	56	52	393	533	32	—	डोड़ी

Location Code No	Name of Village	Total area of village (in hectares)	Total population and number of Households	AMENITIES (If not available within the village, a dash (—) has been shown in the column and the village where the facility is available has been given in the broad)					
				Educational	Medical	Drinking water (Potable)	Post & Telegraph	Day or Days of market/ hat, if any	Communication (Bus Stop, Railway Station, Water way)
1	2	3	4	5	6	7	8	9	10
26/6/190	Chhan	923	741(143)	P(1)AC(1)	—(10+)	W	—(—5)	—(10+)	—(10+)
26/6/191	Dobara	845	923(163)	P(1)AC(1)O(1)	—(10+)	W	PO	—(10+)	—(—5)
26/6/192	Tokra	566	426(69)	P(1)AC(1)	—(10+)	W	—(10+)	—(10+)	—(10+)
GRAND TOTAL		**91,460**	**101,434 (17,070)**	**P(105)M(10) H(4)PUC(1) AC(75)O(3)**	**PHC(1)PHS(5) H(12)D(15)RP(8) CWC(1)MH(1) MCW(1)FPC(1) HC(2)**				

ग्राम निर्देशिका

जन सुविधायें एवं भूमि उपयोग

TEHSIL : 6. GANGDHAR

AVAILABLE and next to it, the distance of the nearest place from range, viz. —5 kms, 5—10 kms and 10+kms)				LAND USE (i. e. area under different types of land use in hectares rounded to the nearest unit)					REMARKS	
Approach to village	Nearest town and distance (in km)	Power Supply	Staple food	Forest	Irrigated	Unirrigated (including fallow-land)	Culturable waste (including gauchar & groves)	Area not available for cultivation	(including any place of religious, historical or archaeological interest)	Name of Village
11	12	13	14	15	16	17	18	19	20	2
KR	Bhawanimandi (65)	—	Jowar, Maize	42	43	323	187	328	—	छान
KR	Bhawanimandi (69)	—	Jowar, Maize	194	40	278	240	93	—	डोबड़ा
KR	Bhawanimandi (69)	—	Jowar, Maize	125	7	210	184	40	—	टोकड़ा
				7,716	**3,291**	**39,161**	**30,382**	**10,910**	**N(652)M(44) C(10)T(9)**	**कुल योग**

APPENDICES

परिशिष्ट

APPENDIX—I

Tehsilwise abstract of Educational, Medical and other Amenities

DISTRICT : 26. JHALAWAR

Sl. No. क्र. सं.	Name of Tehsil तहसील का नाम	Educational शैक्षणिक														
		Primary School प्राथमिक स्कूल		Middle School मिडिल स्कूल		Matriculation/ Secondary School माध्यमिक/उच्च माध्यमिक स्कूल		Higher Secondary/PUC Intermediate/ Junior College उच्च माध्यमिक/ पी. यू. सी./इण्टर मीडियेट/जूनियर कॉलिज		College (graduate & above) महाविद्यालय (स्नातक और उससे अधिक)		Adult literacy class/Centre प्रौढ़ शिक्षा कक्षाएं/केन्द्र		Others अन्य		Villages with no Educational facility वे गाँव जिनमें कोई भी शैक्षणिक सुविधा उपलब्ध नहीं है
		Villages ग्राम	Institutions संस्थान	Villages ग्राम	Institutions संस्थान	Villages ग्राम	Institutions संस्थान	Villages ग्राम	Institutions संस्थान	Villages ग्राम	Institutions संस्थान	Villages ग्राम	Institutions संस्थान	Villages ग्राम	Institutions संस्थान	
1	2	3	4	5	6	7	8	9	10	11	12	13	14	15	16	17
1.	Khanpur	90	92	28	30	7	8	1	1	—	—	11	11	—	—	96
2.	Jhalrapatan	135	142	26	27	5	5	1	1	—	—	70	70	3	3	192
3.	Aklera	138	138	22	22	4	4	1	1	—	—	1	1	2	2	255
4.	Pachpahar	81	82	20	20	5	5	—	—	—	—	31	31	2	3	50
5.	Pirawa	122	126	26	26	3	4	1	1	—	—	79	84	—	—	70
6.	Gangdhar	98	105	9	10	3	4	1	1	—	—	69	75	3	3	73
	GRAND TOTAL	**664**	**685**	**131**	**135**	**27**	**30**	**5**	**5**	**—**	**—**	**261**	**272**	**10**	**11**	**736**

ग्राम निर्देशिका

परिशिष्ट—1

शैक्षणिक, चिकित्सा और अन्य सुविधाओं का तहसीलवार सार

जिला : 26. झालावाड़

Medical चिकित्सा																	
Dispensary औषधालय		Hospital अस्पताल		Maternity and Child welfare centre/Maternity home/Child welfare centre प्रसूति एवं शिशु कल्याण केन्द्र/प्रसूति गृह/शिशु कल्याण केन्द्र		Primary Health Centre/ Health Centre प्राथमिक स्वास्थ्य केन्द्र/ स्वास्थ्य केन्द्र		Family Planning Centre परिवार नियोजन केन्द्र		Primary Health Sub-centre प्राथमिक स्वास्थ्य उप केन्द्र		Community health worker सामुदायिक स्वास्थ्य कार्यकर्त्ता		Others अन्य		Villages with no medical facility गाँव जिनमें चिकित्सा सुविधा उपलब्ध नहीं है	Name of Tehsil तहसील का नाम
Villages ग्राम	Institutions संस्थान	Villages ग्राम	Institutions संस्थान	Villages ग्राम	Institutions संस्थान	Villages ग्राम	Institutions संस्थान	Villages ग्राम	Institutions संस्थान	Villages ग्राम	Institutions संस्थान	Villages ग्राम	Institutions संस्थान	Villages ग्राम	Institutions संस्थान		
18	19	20	21	22	23	24	25	26	27	28	29	30	31	32	33	34	2
10	12	5	10	1	1	2	2	2	2	5	5	11	19	15	18	163	खानपुर
15	15	6	8	—	—	5	5	1	2	6	6	2	2	12	15	313	झालरापाटन
12	14	10	11	7	7	2	2	4	4	9	9	30	31	10	12	343	अकलेरा
10	10	9	9	4	5	—	—	2	2	5	5	—	—	2	2	119	पचपहाड़
13	13	8	9	2	2	1	1	2	2	6	6	—	—	5	9	180	पिड़ावा
10	15	9	12	3	3	3	3	1	1	5	5	—	—	3	8	168	मनोहर
70	**79**	**47**	**59**	**17**	**18**	**13**	**13**	**12**	**13**	**36**	**36**	**43**	**52**	**47**	**64**	**1,286**	**कुल योग**

APPENDIX-I (Contd.)

DISTRICT : 26. JHALAWAR

Sl. No. क्र. सं.	Name of Tehsil तहसील का नाम	Drinking Water पीने का पानी									
		Tap नल	Well कुआँ	Tank तालाब	Tube well नल-कूप	River नदी	Fountain झरना	Canal नहर	Others अन्य	More than one source एक से अधिक स्रोत	Villages with no drinking water facility वे गाँव जिनमें पीने के पानी की कोई सुविधा उपलब्ध नहीं है
1	2	35	36	37	38	39	40	41	42	43	44
1.	Khanpur	6	177	14	2	62	—	10	86	113	1
2.	Jhalrapatan	6	347	22	—	61	—	3	78	132	—
3.	Aklera	2	391	16	—	112	—	—	88	196	—
4.	Pachpahar	3	133	10	2	33	—	—	43	72	—
5.	Pirawa	5	194	12	—	34	—	1	87	103	—
6.	Gangdhar	3	180	9	—	49	—	—	53	87	—
	GRAND TOTAL	**25**	**1,422**	**83**	**4**	**351**	**—**	**14**	**435**	**703**	**1**

ग्राम निर्देशिका

परिशिष्ट 1 (क्रमश:)

जिला : 26. झालावाड़

Post and Telegraph डाक और तार							Communication संचार			Power Supply बिजली की आपूर्ति		Name of Tehsil तहसील का नाम
Post Office डाक घर	Telegraph Office तारघर	Post & Telegraph Office डाक और तारघर	Post Office & Phone डाकघर और दूरभाष	Telegraph Office & Phone तारघर और दूरभाष	Post & Telegraphs Office & Phone डाक और तारघर और दूरभाष	Phone दूरभाष	Bus stop बस स्टाप	Railway station रेल्वे स्टेशन	Navigable Water way नौ जल मार्ग	Available उपलब्ध	Not available अनुपलब्ध	
45	46	47	48	49	50	51	52	53	54	55	56	2
21	—	1	—	—	—	1	31	—	—	20	166	खानपुर
44	—	1	—	—	—	2	32	—	—	173	176	झालरापाटन
52	—	—	—	—	1	—	42	1	—	40	353	अकलेरा
27	—	1	—	—	—	—	28	2	—	79	55	पचपहाड़
42	—	—	—	—	1	—	30	—	—	45	156	पिड़ावा
35	—	—	—	—	3	—	34	2	—	6	175	गगधार
221	—	3	—	—	**5**	**3**	**197**	**5**	—	**363**	**1,081**	**कुल योग**

APPENDIX—II
परिशिष्ट—2

Land Utilisation data in respect of Non-Municipal Towns (Census Towns)

गैर नगर-पालिका नगरों (जनगणना नगरों) में भूमि उपयोग सम्बन्धी आँकड़े

DISTRICT : 26. JHALAWAR — जिला : 26. झालावाड़

S.. No. क. स.	Name of Town and Tehsil within brackets नगर और तहसील का नाम (कोष्ठक में)	Land use (i.e. area under different types of land use in hectares rounded to the nearest unit) भूमि उपयोग (अर्थात विभिन्न प्रकार के भूमि उपयोग में आने वाला क्षेत्रफल हैक्टेयर में निकटतम इकाई तक)					
		Total area कुल क्षेत्रफल	Forest जंगलात	Irrigated सिंचित	Unirrigated (including fallow land) असिंचित (मय पड़तभूमि के)	Culturable waste (including gaucher and groves) कृषि योग्य बंजर भूमि (गोचर और बाग सहित)	Area not available for cultivation खेती के लिए अनुपलब्ध भूमि
1	2	3	4	5	6	7	8

N I L

APPENDIX—III
परिशिष्ट—3

Tehsilwise list of inhabited villages where no Educational, Medical, Drinking water, Post and Telegraph day or days of Market/Hat, Communicational and Power supply facilities are available.

आबाद ग्रामों की तहसीलवार सूची जहां शैक्षणिक, चिकित्सा, पीने का पानी, डाक और तार, बाजार/हाट के दिन या दिनों के नाम, संचार तथा बिजली की आपूर्ति की सुविधायें उपलब्ध नहीं है ।

DISTRICT : 26. JHALAWAR — जिला : 26. झालावाड़

Name of Tehsil तहसील का नाम	Location Code No. लोकेशन कोड नम्बर	Name of Village ग्राम का नाम
1	2	3
Khanpur खानपुर	26/1/8	Motla मोटला

APPENDIX IV—VILLAGE DIRECTORY

परिशिष्ट 4—**ग्राम निर्देशिका**

List of villages according to the proportion of Scheduled Castes and Scheduled Tribes to the total population by ranges
(Excluding villages with no Scheduled Castes/Scheduled Tribes population)

ग्रामों की सूची अनुसूचित जातियों तथा अनुसूचित जन जातियों की जनसंख्या के समस्त जनसंख्या से अनुपात के विस्तार के अनुसार
(वे ग्राम सम्मिलित नहीं है जिनमें अनुसूचित जाति/जन जाति की जनसंख्या नहीं हैं)

DISTRICT : 26. JHALAWAR — जिला : 26. झालावाड़

TEHSIL : 1. KHANPUR — तहसील : 1. खानपुर

A-Scheduled Castes
क-अनुसूचित जातियां

Percent Range श्रेणी प्रतिशत	Location Code लोकेशन कोड	Name of Village	ग्राम का नाम
1	2	3	4
0—5	26/1/17	Bangadsi	बांगडसी
	26/1/35	Mohanpur	मोहनपुर
	26/1/38	Rampura	रामपुरा
	26/1/61	Jathedi	जठेडी
	26/1/102	Bhairoopura	भैरूपुरा
	26/1/106	Anghora	अनघोरा
	26/1/118	Malya Khera	माल्या खेड़ा
	26/1/143	Barana	बराना
	26/1/144	Ratanpura	रतनपुरा
	26/1/146	Rajpura	राजपुरा
	26/1/169	Bhoomri	भूमरी
	26/1/202	Dolara	दोलाड़ा
6—10	26/1/20	Gulkheri	गुलखेडी
	26/1/27	Chonsla	चोंसला
	26/1/30	Bhatwara	भटवाड़ा
	26/1/37	Sigola	सिगोला
	26/1/43	Lodha	लोढा
	26/1/51	Chand Kheri	चाद खेड़ी
	26/1/54	Hatai Khera	हताई खेड़ा
	26/1/70	Borda	बोरदा
	26/1/77	Brahm Kheri	ब्रह्म खेड़ी
	26/1/82	Peetampura	पीतामपुरा
	26/1/93	Halihera	हालीहेड़ा
	26/1/105	Mori	मोडी
	26/1/107	Jawra	जावरा
	26/1/109	Antarwara	आंतरवाड़ा
	26/1/114	Guwari	गुवाड़ी
	26/1/119	Matwasa	मतवासा
	26/1/136	Seemal Kheri	सीमल खेड़ी
	26/1/140	Jal Kheri	जाल खेड़ी
	26/1/148	Dhanoda Khurd	धानोदा खुर्द
	26/1/156	Bareri	बरेड़ी
	26/1/158	Malooni	मालूनी
	26/1/159	Malanwasa	मालनवासा
	26/1/162	Umariya	उमरिया
	26/1/166	Doongarpur	डूंगरपुर
	26/1/174	Akawad Khurd	अकावाद खुर्द
	26/1/182	Kher Khera	खेर खेड़ा
	26/1/189	Bheel Khera	भील खेड़ा
	26/1/191	Kangani Khera	कांगनी खेड़ा
	26/1/193	Bukhari	बुखारी
	26/1/194	Bareda	बरेडा
	26/1/203	Manpura	मानपुरा
11—15	26/1/8	Motla	मोटला
	26/1/19	Khata Kheri	खाता खेड़ी
	26/1/29	Ummedpura	उम्मेदपुरा
	26/1/34	Khamawada	खमावदा
	26/1/46	Durjanpura	दुर्जनपुरा
	26/1/52	Khanpur	खानपुर
	26/1/59	Kethooni	केथूनी
	26/1/62	Bani	बनी
	26/1/66	Bagod	बागोद
	26/1/67	Layphal	लायफल
	26/1/72	Bans Khera	बांस खेड़ा
	26/1/73	Napanya	नपान्या

APPENDIX—IV (Concld.)

Per cent Range श्रेणी प्रतिशत	Location Code लोकेशन कोड	Name of Village	ग्राम का नाम
1	2	3	4
	26/1/76	Fadaniya	फदानिया
	26/1/91	Gurjeni	गुरजेनी
	26/1/96	Gunjari	गुंजारी
	26/1/99	Ladaniya	लडानिया
	26/1/101	Bagher	बाघेर
	26/1/103	Banniya	बन्निया
	26/1/116	Lukat	लुक्ट
	26/1/128	Piplaj	पिपलाज
	26/1/150	Chandpura Chaplara	चान्दपुरा चपलाड़ा
	26/1/157	Dhagariya	ढगरिया
	26/1/184	Bislai	बिसलाई
	26/1/186	Karanwas	करनवास
	26/1/192	Sewanya	सेवन्या
16—20	26/1/11	Kanwarpura Mandwalan	कंवरपुरा मंडवालान
	26/1/12	Dobra	डोबड़ा
	26/1/25	Akodiya	आकोदिया
	26/1/33	Panwar	पनवाड़
	26/1/39	Ranya Kheri	रान्या खेड़ी
	26/1/40	Padmiya	पदमिया
	26/1/41	Gurha	गुढा
	26/1/48	Bahrawada	बहड़ावदा
	26/1/50	Golya Kheri	गोल्या खेड़ी
	26/1/65	Bishan Kheri	बिशन खेड़ी
	26/1/74	Pakhrana	पखराना
	26/1/75	Kakwasa	ककवासा
	26/1/83	Seendhani	सींधनी
	26/1/85	Bhadkari	भदकड़ी
	26/1/92	Doonda	डूंडा
	26/1/100	Miyara	मियाड़ा
	26/1/111	Kherli Meeran	खेडली मीरां
	26/1/115	Nagonya	नागोन्या
	26/1/117	Bheem Khera	भीम खेड़ा
	26/1/139	Leemi	लीमी
	26/1/141	Alodi	अलोदी
	26/1/149	Peepalda	पीपल्दा
	26/1/151	Kankarda	काकड़दा
	26/1/160	Dadiya	दादिया
	26/1/161	Sarola Kalan	सरोला कलां
	26/1/163	Kari Kheri	कड़ी खेड़ी
	26/1/168	Shyonagar @ Dhani	श्योनगर उर्फ ढाणी
	26/1/175	Korkya	कोड़क्या
	26/1/197	Taraj	तारज
21—30	26/1/1	Jolpa	जोलपा
	26/1/4	Bohra	बोहरा
	26/1/5	Bhairoopura	भैरूपुरा
	26/1/6	Bilasara	बिलासरा
	26/1/9	Cheekli	चीकली
	26/1/10	Soomar	सूमर
	26/1/13	Bhagwanpura	भगवानपुरा
	26/1/15	Khunja	खुंजा
	26/1/21	Koloo Kheri	कोलू खेड़ी
	26/1/22	Odhpur	ओधपुर
	26/1/24	Sarkhandiya	सरखान्डिया
	26/1/26	Sarola Bhankya Kheri	सारोला भानक्या खेड़ी
	26/1/31	Boreli	बोरेली
	26/1/36	Lalawata	ललावता
	26/1/42	Bhoju Kheri	भोजू खेड़ी
	26/1/44	Roopahera	रूपाहेड़ा
	26/1/49	Deopura	देवपुरा
	26/1/53	Doondi	डूंडी
	26/1/57	Bhat Kheri	भट खेड़ी
	26/1/58	Kalarewa	कालारेवा
	26/1/63	Dahi Khera	दही खेडा
	26/1/68	Chalet	चलेत
	26/1/69	Heenchar	हींचर
	26/1/71	Chamlasa	चमलासा
	26/1/78	Bard Guwaliya	बड़ं गुवालिया
	26/1/79	Harigarh	हरीगढ़
	26/1/88	Phungaheri	फुंगाहेंड़ी
	26/1/89	Jithana	जिठाना
	26/1/90	Jarga	जरगा
	26/1/98	Kanwarpura Bhattji	कंवरपुरा भट्टजी
	26/1/110	Bhatwasi	भटवासी
	26/1/112	Gadarwara Noorji	गाडरवाडा नूरजी
	26/1/120	Bar Khera	बर खेड़ा
	26/1/121	Barbeli	बरबेली
	26/1/122	Golana	गोलाना
	26/1/123	Kanwalda	कंवलदा
	26/1/124	Lakha Kheri	लाखा खेड़ी
	26/1/127	Dediya	देदिया
	26/1/134	Ghaghrawata	घघरावता
	26/1/137	Khandi	खन्डी

APPENDIX—IV (Contd.)

Per cent Range श्रेणी प्रतिशत	Location Code लोकेशन कोड	Name of Village	ग्राम का नाम
1	2	3	4
	26/1/142	Aloda	अलोदा
	26/1/145	Borda Mau	बोरदा मऊ
	26/1/152	Champakhur	चम्पाखुर
	26/1/153	Chitawa	चितावा
	26/1/155	Dhanoda Kalan	धानोदा कलां
	26/1/170	Bharatpur	भरतपुर
	26/1/173	Akawad Kalan	अकावद कला
	26/1/177	Mahuwa Khera	महुआ खेड़ा
	26/1/180	Chandaliya	चन्डालिया
31+	26/1/2	Khoont Kheri	खूंट खेड़ी
	26/1/3	Mehdari	मेहदड़ी
	26/1/16	Alanpur	आलनपुर
	26/1/45	Potoo Kheri	पोटू खेड़ी
	26/1/47	Baisar	बैसार
	26/1/55	Gandarwara Doondi	गांडरवाड़ा डूंडी
	26/1/56	Theekariya	ठीकरिया
	26/1/64	Mahira	माहिरा
	26/1/80	Ummedpura	उम्मेदपुरा
	26/1/84	Moondla	मूंडला
	26/1/86	Kuntara	कुन्ताड़ा
	26/1/87	Kunjer	कुन्जेड़
	26/1/94	Maraita	मरायता
	26/1/97	Achrawan	अचरावां
	26/1/108	Chhatarpura	छतरपुरा
	26/1/113	Chandaniya Kheri	चांदनिया खेड़ी
	26/1/131	Bosar	बोसर
	26/1/132	Jagdishpura	जगदीशपुरा
	26/1/135	Sojpur	सोजपुर
	26/1/154	Chitai	चिताई
	26/1/167	Sarola Khurd	सरोला खुर्द
	26/1/179	Hatola	हतोला
	26/1/181	Irli	ईरली
	26/1/196	Ambala	अम्बाला

B–Scheduled Tribes
ख–अनुसूचित जन जातियां

0–5	26/1/10	Soomar	सूमर
	26/1/11	Kunwarpura Mandwalan	कंवरपुरा मडवालान
	26/1/13	Bhagwanpura	भगवानपुरा
	26/1/24	Sarkhandiya	सरखान्डिया
	26/1/25	Akodiya	आकोदिया
	26/1/33	Panwar	पनवाड़
	26/1/47	Baisar	बैसार
	26/1/52	Khanpur	खानपुर
	26/1/55	Gandarwara Doondi	गाडरवाड़ा डूंडी
	26/1/63	Dahi Khera	दही खेड़ा
	26/1/65	Bishan Kheri	बिशन खेड़ी
	26/1/67	Layphal	लायफल
	26/1/74	Pakhrana	पखराना
	26/1/78	Bard Guwaliya	बड़ं गुवालिया
	26/1/112	Gadarwara Noorji	गाडरवाड़ा नूरजी
	26/1/128	Piplaj	पिपलाज
	26/1/134	Ghagrawata	घघरावता
	26/1/137	Khandi	खन्डी
	26/1/144	Ratanpura	रतनपुरा
	26/1/152	Champakhur	चम्पाखर
	26/1/158	Malooni	मालूनी
	26/1/161	Sarola Kalan	सरोला कलां
	26/1/174	Akawad Khurd	अकावद खुर्द
	26/1/196	Ambala	अम्बाला
	26/1/197	Taraj	तारज
6–15	26/1/1	Jolpa	जोलपा
	26/1/5	Bhairoopura	भैरूपुरा
	26/1/6	Bilasara	बिलासरा
	26/1/12	Dobra	डोबड़ा
	26/1/45	Potoo Kheri	पोटू खेड़ी
	26/1/46	Durjanpura	दुर्जनपुरा
	26/1/50	Golya Kheri	गोल्या खेड़ी
	26/1/51	Chand Kheri	चांद खेड़ी
	26/1/62	Bani	बनी
	26/1/68	Chalet	चलेत
	26/1/79	Harigarh	हरीगढ़
	26/1/82	Peetampura	पीतामपुरा
	26/1/89	Jithana	जिठाना
	26/1/93	Halihera	हालीहेड़ा
	26/1/102	Bhiroopura	भैरूपुरा
	26/1/114	Guwari	गुवाड़ी
	26/1/121	Barbeli	बरबेली
	26/1/124	Lakha Kheri	लाखा खेड़ी
	26/1/126	Pacheepala	पचीपला

APPENDIX—IV (Contd.)

Per cent Range श्रेणी प्रतिशत	Location Code लोकेशन कोड	Name of Village	ग्राम का नाम
1	2	3	4
	26/1/135	Sojpur	सोजपुर
	26/1/149	Peepalda	पीपल्दा
	26/1/159	Malanwasa	मालनवासा
	26/1/170	Bharatpur	भरतपुर
	26/1/173	Akawad Kalan	अकावद कलां
	26/1/182	Kher Khera	खेर खेड़ा
16—25	26/1/4	Bohra	बोहरा
	26/1/16	Alanpur	आलनपुर
	26/1/18	Sangahera	सांगाहेड़ा
	26/1/20	Gul Kheri	गुल खेड़ी
	26/1/90	Jarga	जरगा
	26/1/91	Gurjeni	गुरजेनी
	26/1/97	Achrawan	अचरावां
	26/1/100	Miyara	मियाड़ा
	26/1/110	Bhatwasi	भटवासी
	26/1/145	Borda Mau	बोरदा मऊ
	26/1/148	Dhanoda Khurd	धानोदा खुर्द
	26/1/155	Dhanoda Kalan	धानोदा कलां
	26/1/181	Irli	ईरली
	26/1/188	Bor Kheri	बोर खेड़ी
	26/1/203	Manpura	मानपुरा
26—35	26/1/40	Padmiya	पदमिया
	26/1/42	Bhoju Kheri	भोजू खेड़ी
	26/1/58	Kalarewa	कालारेवा
	26/1/105	Mori	मोडी
	26/1/120	Barkhera	बर खेड़ा
	26/1/150	Chandpura Chaplara	चान्दपुरा चपलाड़ा
	26/1/186	Karanwas	करनवास
	26/1/191	Kangani Khera	कांगनी खेड़ा
	26/1/194	Bareda	बरेडा
36—50	26/1/2	Khoont Kheri	खूंट खेड़ी
	26/1/8	Motla	मोटला
	26/1/9	Cheekli	चीकली
	26/1/19	Khata Kheri	खाता खेड़ी
	26/1/22	Odhpur	ओधपुर
	26/1/44	Roophera	रूपाहेड़ा
	26/1/57	Bhat Kheri	भट खेड़ी
	26/1/60	Khatawada	खटावदा
	26/1/72	Bans Khera	बासखेड़ा

Per cent Range श्रेणी प्रतिशत	Location Code लोकेशन कोड	Name of Village	ग्राम का नाम
1	2	3	4
	26/1/73	Napanya	नपान्या
	26/1/101	Bagher	बाघेर
	26/1/108	Chhatarpura	छतरपुरा
	26/1/111	Kherli Meeran	खेड़ली मीरा
	26/1/142	Afoda	अफोदा
	26/1/143	Barana	बराना
	26/1/146	Rajpura	राजपुरा
	26/1/151	Kankaida	कांकइदा
	26/1/160	Dadiya	दादिया
	26/1/202	Dolara	दोलाड़ा
51+	26/1/14	Suwalya	सुवाल्या
	26/1/15	Khunja	खुंजा
	26/1/21	Koloo Kheri	कोलू खेड़ी
	26/1/30	Bhatwara	भटवाड़ा
	26/1/34	Khamawada	खमावदा
	26/1/35	Mohanpur	मोहनपुर
	26/1/36	Lalawata	ललावता
	26/1/37	Sigola	सिगोला
	26/1/38	Rampura	रामपुरा
	26/1/39	Ranya Kheri	रान्या खेड़ी
	26/1/59	Kethooni	केथूनी
	26/1/61	Jathedi	जठेड़ी
	26/1/69	Heenchar	हींचर
	26/1/75	Kakwasa	ककवासा
	26/1/76	Fadaniya	फदानिया
	26/1/77	Brahm Kheri	ब्रह्म खेड़ी
	26/1/81	Badan Kheri	बदन खेड़ी
	26/1/85	Bhadkari	भदकड़ी
	26/1/95	Gugalheri	गुगलहेडी
	26/1/99	Ladaniya	लडानिया
	26/1/107	Jawra	जावरा
	26/1/109	Antarwara	आंतरवाड़ा
	26/1/113	Chandaniya Kheri	चांदनिया खेड़ी
	26/1/116	Lukat	लुकट
	26/1/117	Bheem Khera	भीम खेडा
	26/1/119	Matwasa	मतवासा
	26/1/125	Sewani	सेवनी
	26/1/136	Seemal Kheri	सीमल खेड़ी
	26/1/138	Sunaria	सुनारिया
	26/1/139	Leemi	लीमी
	26/1/140	Jal Kheri	जाल खेड़ी

APPENDIX—IV (Contd.)

Pre cent Range श्रेणी प्रतिशत	Location Code लोकेशन कोड	Name of Village	ग्राम का नाम
1	2	3	4
	26/1/141	Alodi	अलोदी
	26/1/163	Kari Kheri	कड़ी खेड़ी
	26/1/169	Bhoomri	भूमरी
	26/1/177	Mahuwa Khera	महुआ खेड़ा
	26/1/179	Hatola	हतोला
	26/1/180	Chandaliya	चन्डालिया
	26/1/183	Sukh Baredi	सुख बरेडी
	26/1/184	Bislai	बिसलाई
	26/1/190	Samrol	समरोल
	26/1/193	Bukhari	बुखारी

TEHSIL : 2. JHALRAPATAN — तहसील : 2. झालरापाटन

A–Scheduled Castes
क–अनुसूचित जातियां

0–5	26/2/3	Mashalpura	मशालपुरा
	26/2/16	Khokhanda	खोखन्दा
	26/2/17	Dhanwas	धनवास
	26/2/22	Nahar Singhi	नाहर सिंघी
	26/2/24	Kalmandi Kalan	कलमंडी कलां
	26/2/54	Khandiya	खन्डिया
	26/2/57	Ralayta	रलायता
	26/2/62	Urmal	उरमाल
	26/2/70	Deori	देवरी
	26/2/73	Parolya	परोल्या
	26/2/74	Biriya Kheri Khurd	बिरिया खेड़ी खुर्द
	26/2/80	Sohan Kheri	सोहन खेड़ी
	26/2/83	Karma Kheri	करमा खेड़ी
	26/2/87	Chandloi	चन्दलोई
	26/2/97	Kherasi	खेरासी
	26/2/100	Girdharpura	गिरधरपुरा
	26/2/102	Chariya Kheri	चारिया खेड़ी
	26/2/105	Dadwara	डडवाड़ा
	26/2/112	Daya Bhao	दाया भाव
	26/2/115	Khajoori Khurd	खजूरी खुर्द
	26/2/122	Telya Kheri	तेल्या खेड़ी
	26/2/155	Dhabli Kalan	ढाबली कलां
	26/2/156	Tolkhera	टोलखेड़ा
	26/2/186	Talwariya	तलवाड़िया
	26/2/191	Kenchani	केंचनी
	26/2/194	Kans Kherli	कांस खेड़ली
	26/2/195	Ganeshpura	गणेशपुरा
	26/2/211	Khajoori Kalan	खजूरी कलां
	26/2/218	Chokari	चोकड़ी
	26/2/229	Jhoomki	झूमकी
	26/2/231	Barkheri	बरखेड़ी
	26/2/233	Semli Kalan	सेमली कलां
	26/2/236	Deoli	देवली
	26/2/249	Koli	कोली
	26/2/253	Rajpura	राजपुरा
	26/2/255	Dudhaliya	दुधालिया
	26/2/259	Melki	मेलकी
	26/2/263	Amarpura Kalan	अमरपुरा कलां
	26/2/285	Salawad	सलावद
	26/2/287	Khatkar	खटकड़
	26/2/291	Jheetapura	झीतापुरा
	26/2/295	Koli	कोली
	26/2/314	Char Doongri	चार डूंगरी
	26/2/316	Moru Kheri	मीरू खेड़ी
	26/2/317	Punya Kheri	पुन्या खेड़ी
	26/2/320	Jheejhaniya	झीझनिया
	26/2/322	Jagpura	जगपुरा
	26/2/328	Ummedpura	उम्मेदपुरा
	26/2/330	Deonagar	देवनगर
	26/2/331	Khachrod	खाचरोद
	26/2/335	Dantiya	दांतिया
	26/2/336	Rampuriya	रामपुरिया
	26/2/337	Deori	देवरी
	26/2/351	Narsinghpura	नृसिंहपुरा
	26/2/357	Thobariya Khurd	थोबड़िया खुर्द
	26/2/362	Renpla	रेंपला
	26/2/374	Kanwariya	कनवाड़िया
	26/2/387	Amarpura	अमरपुरा
6–10	26/2/9	Nilao	नीलाव
	26/2/11	Prempura @ Laxmipura	प्रेमपुरा उर्फ लक्ष्मीपुरा
	26/2/20	Sahipur	सहीपुर
	26/2/38	Guwari Khurd	गुवाड़ी खुर्द
	26/2/42	Boodh Mandawar	बूढ मंडावर
	26/2/44	Mandawar	मंडावर
	26/2/71	Bindlai	बिन्दलाई
	26/2/72	Gadiya	गादिया

APPENDIX—IV (Contd.)

Per cent Range श्रेणी प्रतिशत	Location Code लोकेशन कोड	Name of Village	ग्राम का नाम
1	2	3	4
	26/2/96	Govindpura	गोविन्दपुरा
	26/2/101	Ramri	रामडी
	26/2/110	Choona Bhati	चूना भाटी
	26/2/117	Thoongni	ठूगनी
	26/2/121	Akodiya	आकोदिया
	26/2/137	Rundlao	रुन्डलाव
	26/2/149	Manda	मांडा
	26/2/153	Bali	बाली
	26/2/161	Piplod	पिपलोद
	26/2/198	Gurha	गुढ़ा
	26/2/210	Kanwarpura	कंवरपुरा
	26/2/224	Pathariya	पथरिया
	26/2/230	Bagwara	बगवाड़ा
	26/2/239	Borkheri	बोरखेड़ी
	26/2/240	Peepalya Talab	पीपल्या तालाब
	26/2/247	Napanya Goojaran	नपान्या गूजरान
	26/2/248	Gara Gaon	गाड़ा गांव
	26/2/251	Bhaupura	भाउपुरा
	26/2/258	Parthipura	परथीपुरा
	26/2/261	Rughnathpura	रूघनाथपुरा
	26/2/262	Tekali	टेकली
	26/2/265	Semal Khera	सेमल खेड़ा
	26/2/270	Amarpura Khurd	अमरपुरा खुर्द
	26/2/273	Shivpura	शिवपुरा
	26/2/279	Deo Doongri	देव डूंगरी
	26/2/281	Soori	सूरी
	26/2/282	Lakshmipura	लक्ष्मीपुरा
	26/2/284	Titoriya	टीटोड़िया
	26/2/288	Ukhli	उखली
	26/2/289	Ganeshpura	गणेशपुरा
	26/2/292	Motipura	मोतीपुरा
	26/2/294	Brahmpura	ब्रह्मपुरा
	26/2/319	Molakya Khurd	मोलक्या खुर्द
	26/2/321	Haripura	हरिपुरा
	26/2/324	Bhumari	भूमाड़ी
	26/2/334	Karal Gaon	करल गांव
	26/2/358	Bakani	बकानी
	26/2/368	Baray	बड़ाय
	26/2/376	Ganeshpura	गणेशपुरा
11—15	26/2/6	Rajpura	राजपुरा
	26/2/7	Gagron	गागरोन
	26/2/30	Gokulpura	गोकुलपुरा
	26/2/32	Nala	नाला
	26/2/39	Guwari Kalan	गुवाड़ी कलां
	26/2/41	Baori Khera	बावड़ी खेड़ा
	26/2/60	Kalmandi Khurd	कलमंडी खुर्द
	26/2/63	Bhilwara	भीलवाड़ा
	26/2/64	Samrai	समराई
	26/2/79	Sitaphal	सीताफल
	26/2/118	Panwasa	पनवासा
	26/2/135	Semli	सेमली
	26/2/140	Baori Khera	बावड़ी खेड़ा
	26/2/150	Nayapura	नयापुरा
	26/2/151	Jhoomki	झूमकी
	26/2/158	Borda	बोरदा
	26/2/169	Jheetapura	झीतापुरा
	26/2/171	Mori	मोड़ी
	26/2/173	Iktasa	इकतासा
	26/2/184	Kher Khera	खेर खेड़ा
	26/2/206	Gadiyamer	गादियामेर
	26/2/227	Kishanpura @ Bara	किशनपुरा उर्फ बारा
	26/2/234	Padalya Kulmiyan	पाडल्या कुलमियान
	26/2/237	Govindpura	गोविन्दपुरा
	26/2/245	Nasirabad	नसीराबाद
	26/2/250	Kishanpura	किशनपुरा
	26/2/252	Deenya Kheri	दीन्या खेड़ी
	26/2/256	Ramniwas	रामनिवास
	26/2/267	Tekala	टेकला
	26/2/271	Gordhanpura	गोरधनपुरा
	26/2/272	Guraj Khera	गुराज खेड़ा
	26/2/277	Gopalpura	गोपालपुरा
	26/2/283	Barbar	बड़बड़
	26/2/293	Ratya Doongri	रात्या डूंगरी
	26/2/299	Dharli	धारली
	26/2/332	Kotra Ghata	कोटड़ा घाटा
	26/2/338	Ganeshpura	गणेशपुरा
	26/2/341	Baori Khera	बावड़ी खेड़ा
	26/2/355	Ramchandrapura	रामचन्द्रपुरा
	26/2/360	Maheshpura	महेशपुरा
	26/2/366	Nanor	नानोर
	26/2/367	Neu Kheri	नेऊ खेड़ी
16—20	26/2/2	Golbao	गोलबाव

APPENDIX—IV (Contd.)

Per cent Range श्रेणी प्रतिशत	Location Code लोकेशन कोड	Name of Village	ग्राम का नाम
1	2	3	4
	26/2/15	Luhariya	लुहारिया
	26/2/45	Bansghati	बांसघटी
	26/2/61	Singhaniya	सिंघानिया
	26/2/67	Khanpuriya	खानपुरिया
	26/2/75	Sankali Khera	सांकली खेड़ा
	26/2/84	Salariya	सालरिया
	26/2/111	Kuwabhao @ Bhopatpura	कुवाभाव उर्फ भोपतपुरा
	26/2/124	Barwela	बड़वेला
	26/2/143	Nal Khari	नल खाड़ी
	26/2/145	Prithya Kheri	पृथ्या खेड़ी
	26/2/148	Teetari	तीतरी
	26/2/154	Donda	डोंडा
	26/2/157	Beeda	बीदा
	26/2/166	Gadiya Kund	गादिया कुंड
	26/2/177	Asnawar	असनावर
	26/2/182	Dhanoda	धानोदा
	26/2/183	Barodiya	बड़ोदिया
	26/2/187	Naya Goan Bhanpura	नया गांव भानपुरा
	26/2/188	Kherla	खेड़ला
	26/2/189	Manpura	मानपुरा
	26/2/197	Salki Doongri	सालकी डूंगरी
	26/2/213	Doongar Goan	डूंगर गांव
	26/2/217	Mala Tota	माला टोटा
	26/2/241	Reechhwa	रीछवा
	26/2/244	Prahladpura	प्रहलादपुरा
	26/2/276	Ratlai	रटलाई
	26/2/304	Madanpura	मदनपुरा
	26/2/311	Peepalya Nagga	पीपल्या नग्गा
	26/2/318	Molakya Kalan	मोलक्या कलां
	26/2/325	Bhumara	भूमाडा
	26/2/339	Kushalpura	कुशालपुरा
	26/2/352	Borjhari	बोरझड़ी
	26/2/372	Bar Khera Khurd	बर खेड़ा खुर्द
	26/2/375	Amjhar Khurd	आमझर खुर्द
	26/2/383	Mori	मोड़ी
21 – 30	26/2/21	Salotya	सलोत्या
	26/2/31	Durgapura	दुर्गपुरा
	26/2/34	Fozalpura	फोजलपुरा
	26/2/58	Raipur	रायपुर
	26/2/59	Ralayti	रलायती
	26/2/65	Motipura	मोतीपुरा
	26/2/69	Neemoda	नीमोदा
	26/2/76	Nadiya Kheri	नादिया खेड़ी
	26/2/78	Kanwara	कनवाड़ा
	26/2/95	Gindor	गिन्दोर
	26/2/103	Pura	पुरा
	26/2/120	Haripura	हरिपुरा
	26/2/123	Barweli	बड़वेली
	26/2/127	Rooparel	रूपारेल
	26/2/128	Bhanwrasa	भवरासा
	26/2/132	Mangal	मंगाल
	26/2/133	Saranga Khera	सारंगा खेड़ा
	26/2/136	Kala Kot	काला कोट
	26/2/144	Gadari	गडारी
	26/2/146	Shyampura	श्यामपुरा
	26/2/147	Sarawan	सरावां
	26/2/160	Deetya Kheri	दीत्या खेड़ी
	26/2/172	Joona Khera	जूना खेड़ा
	26/2/190	Lawasal	लावासल
	26/2/204	Dhabli	ढाबली
	26/2/207	Rooppura Baldiya	रूपपुरा बालदिया
	26/2/220	Dhanoda	धानोदा
	26/2/223	Deori	देवरी
	26/2/242	Deewri	दीवड़ी
	26/2/260	Beerkhanga	बीरखंगा
	26/2/268	Haripura @ Jhataliya	हरिपुरा उर्फ झटालिया
	26/2/278	Reejon	रीजोन
	26/2/296	Sawalpura	सावलपुरा
	26/2/297	Kheriya	खेरिया
	26/2/315	Garwara	गरवाड़ा
	26/2/361	Dewar	देवर
	26/2/391	Ganeshpura @ Soolipura	गणेशपुरा उर्फ सूलीपुरा
31+	26/2/13	Narayanpura	नारायणपुरा
	26/2/29	Gopalpura	गोपालपुरा
	26/2/46	Gordhanpura	गोरधनपुरा
	26/2/53	Munderi	मुन्डेरी
	26/2/66	Undal	उन्डल
	26/2/82	Narayan Khera	नारायण खेड़ा
	26/2/86	Biriya Kheri Kalan	बिरिया खेड़ी कला
	26/2/88	Chandiya Kheri	चांदिया खेड़ी
	26/2/90	Banjari	बंजारी

APPENDIX--IV (Contd.)

Per cent Range श्रेणी प्रतिशत	Location Code लोकेशन कोड	Name of Village	ग्राम का नाम
1	2	3	4
	26/2/92	Bagdar	बगदर
	26/2/109	Pirthipura	पिरथीपुरा
	26/2/126	Moriya Kalan	मोरिया कला
	26/2/130	Kishanpura Bhanwrasi	किशनपुरा भंवरासी
	26/2/131	Jarel	जरेल
	26/2/134	Shyopura	श्योपुरा
	26/2/138	Teetarwasa	तीतरवासा
	26/2/142	Dhabli Khurd	ढाबली खुर्द
	26/2/152	Jagannathpuri	जगन्नाथपुरी
	26/2/163	Akwasa	अकवासा
	26/2/167	Beelwa	बीलवा
	26/2/179	Gaonri	गावंडी
	26/2/181	Jatamari	जटामरी
	26/2/185	Ananda	आनन्दा
	26/2/199	Baredi	बरेडी
	26/2/201	Tandi Sohanpura	टांडी सोहनपुरा
	26/2/205	Peepalya Goojaran	पीपल्या गूजरान
	26/2/212	Mohammadpura	मोहम्मदपुरा
	26/2/216	Semli Gokul	सेमली गोकुल
	26/2/222	Ratanpura	रतनपुरा
	26/2/246	Haripura	हरिपुरा
	26/2/257	Gadari	गडारी
	26/2/264	Jheekariya	झीकड़िया
	26/2/274	Bans Kheri	बांस खेडी
	26/2/280	Lalya Kheri	लाल्या खेड़ी
	26/2/345	Anandpura	आनन्दपुरा
	26/2/350	Agariya	आगरिया
	26/2/370	Moya Kheri	मोया खेड़ी
	26/2/377	Amjhar Kalan	आमझर कला
	26/2/379	Sawa Khoh	सवा खोह
	26/2/380	Loda Khera	लोडा खेड़ा
		B–Scheduled Tribes	
		ख–अनुसूचित जन जातियां	
0—5	26/2/6	Rajpura	राजपुरा
	26/2/16	Khokhanda	खोखन्दा
	26/2/20	Sahipur	महीपुर
	26/2/38	Guwari Khurd	गुवाडी खुर्द
	26/2/63	Bhilwara	भीलवाड़ा
	26/2/64	Samrai	समराई
	26/2/65	Motipura	मोतीपुरा
	26/2/66	Undal	उन्डल
	26/2/70	Deori	देवरी
	26/2/73	Parolya	परोल्या
	26/2/74	Biriya Kheri Khurd	बिरिया खेडी खुर्द
	26/2/76	Nadiya Kheri	नादिया खेड़ी
	26/2/78	Kanwara	कनवाड़ा
	26/2/96	Govindpura	गोविन्दपुरा
	26/2/100	Girdharpura	गिरधरपुरा
	26/2/109	Pirthipura	पिरथीपुरा
	26/2/131	Jarel	जरेल
	26/2/138	Teetarwasa	तीतरवासा
	26/2/140	Baori Khera Kalan	बावड़ी खेड़ा कलां
	26/2/143	Nal Khari	नल खाड़ी
	26/2/144	Gadari	गडारी
	26/2/151	Jhoomki	झूमकी
	26/2/155	Dhabli Kalan	ढाबली कलां
	26/2/167	Beelwa	बीलवा
	26/2/185	Ananda	आनन्दा
	26/2/190	Lawasal	लावासल
	26/2/194	Kans Kherli	कांस खेड़ली
	26/2/218	Chokari	चोकड़ी
	26/2/237	Govindpura	गोविन्दपुरा
	26/2/241	Reechhwa	रीछवा
	26/2/253	Rajpura	राजपुरा
	26/2/258	Parthipura	परथीपुरा
	26/2/262	Tekali	टेकली
	26/2/276	Ratlai	रटलाई
	26/2/285	Salawad	सलावद
	26/2/293	Ratya Doongri	रात्या डूंगरी
	26/2/296	Sawalpura	सावलपुरा
	26/2/315	Garwara	गरवाड़ा
	26/2/319	Molakya Khurd	मोलाक्या खुर्द
	26/2/320	Jheejhaniya	झीझनिया
	26/2/325	Bhumara	भूमाड़ा
	26/2/358	Bakani	बकानी
	26/2/360	Maheshpura	महेशपुरा
	26/2/366	Nanor	नानोर
	26/2/368	Baray	बड़ाय
	26/2/374	Kanwariya	कनवाड़िया
6—15	26/2/7	Gagron	गागरोन

APPENDIX—IV (Contd.)

Per cent Range श्रेणी प्रतिशत	Location Code लोकेशन कोड	Name of Village	ग्राम का नाम
1	2	3	4
	26/2/21	Salotya	सलोत्या
	26/2/24	Kalmandi Kalan	कलमंडी कलां
	26/2/30	Gokulpura	गोकुलपुरा
	26/2/44	Mandawar	मंडावर
	26/2/59	Ralayati	रलायती
	26/2/72	Gadiya	गादिया
	26/2/90	Banjari	बंजारी
	26/2/92	Bagdar	बगदर
	26/2/103	Pura	पुरा
	26/2/110	Choona Bhati	चुना भाटी
	26/2/137	Rundlao	रुन्डलाव
	26/2/145	Prithya Kheri	पृथ्या खेड़ी
	26/2/146	Shyampura	श्यामपुरा
	26/2/147	Sarawan	सरावा
	26/2/149	Manda	मांडा
	26/2/152	Jagannathpuri	जगन्नाथपुरी
	26/2/158	Borda	बोरदा
	26/2/161	Piplod	पिप्लोद
	26/2/172	Joona Khera	जूना खेड़ा
	26/2/179	Gaonri	गांवड़ी
	26/2/182	Dhanoda	धानोदा
	26/2/184	Kher Khera	खेर खेड़ा
	26/2/186	Talwariya	तलवाड़िया
	26/2/188	Kherla	खेड़ला
	26/2/206	Gadiyamer	गादियामेर
	26/2/220	Dhanoda	धानोदा
	26/2/259	Melki	मेलकी
	26/2/260	Beer.Khanga	वीर खगा
	26/2/267	Tekala	टेकला
	26/2/272	Gurad Khera	गुराड़ खेडा
	26/2/278	Reejon	रीजोन
	26/2/284	Titoriya	टीटोड़िया
	26/2/288	Ukhli	उखली
	26/2/297	Kheriya	खेरिया
	26/2/332	Kotra Ghata	कोटड़ा घटा
	26/2/334	Karal Gaon	करल गांव
	26/2/335	Dantiya	दांतिया
	26/2/362	Renpla	रेंपला
16—25	26/2/5	Kanpura	कानपुरा
	26/2/9	Nilao	नीलाव
	26/2/15	Luhariya	लुहारिया
	26/2/37	Dhanwara	धनवाड़ा
	26/2/45	Bansghati	बांस घटी
	26/2/60	Kalmandi Khurd	कलमंडी खुर्द
	26/2/67	Khanpuriya	खानपुरिया
	26/2/75	Sankali Khera	साकली खेड़ा
	26/2/79	Sitaphal	सीताफल
	26/2/86	Biriya Kheri Kalan	बिरिया खेड़ी कलां
	26/2/132	Mangal	मंगाल
	26/2/148	Teetari	तीतरी
	26/2/160	Deetya Kheri	दीत्या खेड़ी
	26/2/173	Iktasa	इकतासा
	26/2/177	Asnawar	असनावर
	26/2/181	Jatamari	जटामरी
	26/2/183	Barodiya	बड़ोदिया
	26/2/213	Doongar Gaon	डूंगर गांव
	26/2/234	Padalya Kulmiyan	पाडल्या कुलमियान
	26/2/247	Napanya Goojaran	नपान्या गूजरान
	26/2/255	Dudhaliya	दुधालिया
	26/2/264	Jheekariya	झीकरिया
	26/2/283	Barbar	बड़बड़
	26/2/287	Khatkar	खटकड़
26—35	26/2/17	Dhanwas	धनवास
	26/2/29	Gopalpura	गोपालपुरा
	26/2/31	Durgpura	दुर्गपुरा
	26/2/53	Munderi	मुन्डेरी
	26/2/93	Bakshpura	बक्शपुरा
	26/2/95	Gindor	गिन्दोर
	26/2/128	Bhanwrasa	भंवरासा
	26/2/154	Donda	डोंडा
	26/2/157	Beeda	बीदा
	26/2/201	Tandi Sohanpura	टांडी सोहनपुरा
	26/2/235	Semli Kalan	सेमली कलां
	26/2/245	Nasirabad	नसीराबाद
	26/2/246	Haripura	हरिपुरा
	26/2/281	Soori	सूरी
	26/2/329	Shivpura	शिवपुरा
36—50	26/2/11	Prempura @ Laxmipura	प्रेमपुरा उर्फ लक्ष्मीपुरा
	26/2/46	Gordhanpura	गोरधनपुरा
	26/2/62	Urmal	उरमाल
	26/2/71	Bindlai	बिन्दलाई

APPENDIX—IV (Contd.)

Per cent Range प्रतिशत श्रेणी	Location Code लोकेशन कोड	Name of Village	ग्राम का नाम
1	2	3	4
	26/2/118	Panwasa	पनवासा
	26/2/126	Moriya Kalan	मोरिया कलां
	26/2/127	Rooparel	रूपारेल
	26/2/163	Akwasa	अकवासा
	26/2/225	Pathari	पथरी
	26/2/242	Deewari	दीवड़ी
	26/2/249	Koli	कोली
	26/2/305	Haripura	हरिपुरा
	26/2/317	Punya Kheri	पुन्या खेड़ी
	26/2/324	Bhumari	भूमाड़ी
	26/2/331	Khachrod	खाचरोद
51+	26/2/3	Mashalpura	मशालपुरा
	26/2/4	Haripura Khurd	हरिपुरा खुर्द
	26/2/8	Kothla Ghati	कोथला घटी
	26/2/19	Bilonya	बिलोन्या
	26/2/25	Jhirniya	झिरनिया
	26/2/26	Kishanpura Antri	किशनपुरा आंतरी
	26/2/28	Balgarh	बालगढ़
	26/2/32	Nala	नाला
	26/2/34	Fozalpura	फोजलपुरा
	26/2/40	Changeri	चगेरी
	26/2/41	Baori Khera	बावड़ी खेड़ा
	26/2/42	Boodh Mandawar	बूढ मंडावर
	26/2/47	Bhanwariya	भंवरिया
	26/2/51	Kolana	कोलाना
	26/2/54	Khandiya	खन्डिया
	26/2/57	Ralayta	रलायता
	26/2/58	Raipura	रायपुर
	26/2/68	Gordhan Niwas	गोरधन निवास
	26/2/91	Madhopur	माधोपुर
	26/2/97	Kherasi	खेरासी
	26/2/101	Ramri	रामड़ी
	26/2/105	Dadwara	डडवाड़ा
	26/2/112	Daya Bhao	दाया भाव
	26/2/114	Sagodiya	सागोडिया
	26/2/115	Khajoori Khurd	खजूरी खुर्द
	26/2/116	Bacholi	बाचोली
	26/2/117	Thoongni	ठूंगनी
	26/2/120	Haripura	हरिपुरा
	26/2/121	Akodiya	आकोडिया
	26/2/122	Telya Kheri	तेल्या खेड़ी
	26/2/124	Barwela	बड़वेला
	26/2/125	Sekhla	सेखला
	26/2/133	Saranga Khera	सारंगा खेड़ा
	26/2/159	Nahardi	नाहरडी
	26/2/162	Jetpura	जेतपुरा
	26/2/165	Kundwari	कुण्डवारी
	26/2/166	Gadiya Kund	गादिया कुंड
	26/2/168	Kalyanpura	कल्याणपुरा
	26/2/170	Semli Noabad	सेमली नोआबाद
	26/2/171	Mori	मोड़ी
	26/2/174	Isarpura	ईसरपुरा
	26/2/175	Dhabariya	ढाबरिया
	26/2/176	Dheengalya Kheri	धींगल्या खेड़ी
	26/2/180	Mehsar	मेहसर
	26/2/191	Kenchani	केंचनी
	26/2/192	Mehandi	मेहन्दी
	26/2/196	Gaupura	गऊपुरा
	26/2/200	Badiya Gordhanpura	बड़िया गोरधनपुरा
	26/2/209	Chothya Kheri	चोथ्या खेड़ी
	26/2/210	Kanwarpura	कंवरपुरा
	26/2/211	Khajoori Kalan	खजूरी कलां
	26/2/239	Borkheri	बोरखेड़ी
	26/2/248	Gara Gaon	गाड़ा गांव
	26/2/250	Kishanpura	किशनपुरा
	26/2/251	Bhaupura	भाऊपुरा
	26/2/252	Deenya Kheri	दीन्या खेड़ी
	26/2/286	Kotra Kunj	कोटड़ा कुंज
	26/2/356	Thobariya Kalan	थोबड़िया कलां
	26/2/357	Thobariya Khurd	थोबड़िया खुर्द
	26/2/373	Barkhera Kalan	बरखेड़ा कलां

TEHSIL : 3. AKLERA — तहसील : 3. अकलेरा

A—Scheduled Castes
क—अनुसूचित जातियां

0—5	26/3/2	Thanawad	थनावद
	26/3/4	Mirzapur	मिरजापुर
	26/3/12	Jumunya Khurd	जामुन्या खुर्द
	26/3/32	Ametha	आमेठा
	26/3/40	Bharatpura	भरतपुरा

APPENDIX—IV (Contd.)

Per cent Range श्रेणी प्रतिशत	Location Code लोकेशन कोड	Name of Village	ग्राम का नाम
1	3	3	4
	26/3/41	Borkheri Maliyan	बोरखेड़ी मालियान
	26/3/43	Katphali	कटफली
	26/3/48	Parbati	परबती
	26/3/53	Pathariya	पथरिया
	26/3/63	Patlon	पतलोन
	26/3/66	Bamoolya	बमूल्या
	26/3/67	Barwad	बड़वद
	26/3/71	Ranipura	रानीपुरा
	26/3/77	Lapasya	लापस्या
	26/3/94	Peepaldi	पीपल्दी
	26/3/97	Manya Kheri	मान्या खेड़ी
	26/3/98	Naya Gaon	नया गांव
	26/3/102	Naya Gaon	नया गाव
	26/3/114	Patan	पाटन
	26/3/121	Sawalda	सावल्दा
	26/3/132	Gorya Khera	गोरया खेड़ा
	26/3/139	Gordhanpura @ Kachnari	गोरधनपुरा उर्फ कचनारी
	26/3/142	Mahuwa Khoh	महुवा खोह
	26/3/145	Madanpura	मदनपुरा
	26/3/152	Nandhera	नान्दहेड़ा
	26/3/157	Arjunpura	अर्जुनपुरा
	26/3/162	Dhamdhar	धमधार
	26/3/173	Battoo Kheri	बट्टू खेड़ी
	26/3/175	Khejara	खेजड़ा
	26/3/177	Bhoomariya	भूमरिया
	26/3/180	Pirthipura Mewatiyan	पिरथीपुरा मेवातियान
	26/3/183	Gorya Khera	गोरया खेड़ा
	26/3/188	Deori Chanchal	देवरी चंचल
	26/3/201	Upsali	उपसली
	26/3/203	Binda Khera	बिन्दा खेड़ा
	26/3/204	Baori Khera	बावड़ी खेड़ा
	26/3/209	Dhuwariya	धुवारिया
	26/3/218	Ram Bhalti	राम भालती
	26/3/219	Bheel Bhalti	भील भालती
	26/3/229	Kohrijhar	कोहड़ीझर
	26/3/235	Deokadar	देवकादर
	26/3/240	Kishanpura @ Mogyabeh	किशनपुरा उर्फ मोग्याबेह
	26/3/244	Jatawa	जतावा
	26/3/248	Gajwari	गजवाड़ी
	26/3/256	Prithipura	पृथीपुरा
	26/3/268	Dhamahera	धामाहेड़ा
	26/3/270	Dhaba	ढाबा
	26/3/278	Manpura Lodhan	मानपुरा लोढान
	26/3/325	Moi Khurd	मोई खुर्द
	26/3/329	Neem Khera	नीम खेड़ा
	26/3/331	Gokulpura	गोकुलपुरा
	26/3/336	Jhiri	झिरी
	26/3/339	Bislai	बिसलाई
	26/3/342	Bhoolan Kheri	भूलन खेड़ी
	26/3/343	Sehat Kheri	सेहत खेड़ी
	26/3/346	Joonapani	जूनापानी
	26/3/357	Maheshpura	महेशपुरा
	26/3/360	Hanotya Lodhan	हनोत्या लोधान
	26/3/365	Chandpura Bheelan	चांदपुरा भीलान
	26/3/367	Anwalhera	आवलहेड़ा
	26/3/383	Paharpura	पहाड़पुरा
	26/3/386	Bhawanipura	भवानीपुरा
	26/3/390	Laxmipura Jageer	लक्ष्मीपुरा जागीर
	26/3/392	Khori Bor	खोडी बोर
	26/3/396	Daulatpura	दौलतपुरा
	26/3/400	Haripura	हरीपुरा
	26/3/402	Gorya Khera	गोरया खेड़ा
	26/3/410	Koloo Kheri Maliyan	कोलू खेड़ी मालियान
	26/3/414	Balwatpura	बलवटपुरा
	26/3/418	Ganeshpura Darawat	गणेशपुरा दड़ावट
	26/3/419	Kundibeh	कुण्डीबेह
6—10	26/3/11	Polab	पोलाब
	26/3/15	Patan Khema	पाटन खेमा
	26/3/19	Tharaul	थड़ौल
	26/3/23	Patan Uda	पाटन उदा
	26/3/55	Salawad	सलावद
	26/3/79	Dahi Khera	दही खेड़ा
	26/3/87	Gadiya Jaimal	गादिया जयमाल
	26/3/88	Sankheri	सनखेड़ी
	26/3/100	Bairagarh	बैरागढ़
	26/3/109	Motipura	मोतीपुरा
	26/3/112	Manpura Jageer	मानपुरा जागीर
	26/3/113	Kherla	खेड़ला
	26/3/127	Padlya	पाडल्या
	26/3/137	Gopalpura	गोपालपुरा
	26/3/147	Nayapura	नयापुरा
	26/3/154	Khajoori Jageer	खजूरी जागीर

APPENDIX—IV (Contd.)

Per cent Range श्रेणी प्रतिशत	Location Code लोकेशन कोड	Name of Village	ग्राम का नाम
1	2	3	4
	26/3/155	Deori Khurd	देवरी खुर्द
	26/3/156	Ganeshpura (Barod)	गणेशपुरा (बड़ोद)
	26/3/159	Shorti	शोरती
	26/3/167	Dabbeh	डाब्बेह
	26/3/169	Tadi	टाडी
	26/3/171	Chandipur	चंदीपुर
	26/3/172	Peepal Kheri	पीपल खेड़ी
	26/3/174	Koloo Kheri Mewatiyan	कोलू खेड़ी मेवातियान
	26/3/181	Gorya	गोरया
	26/3/182	Koonjra	कूंजरा
	26/3/186	Churelya	चुरेल्या
	26/3/196	Chandrapura	चद्रपुरा
	26/3/202	Patri Khera	पाटड़ी खेड़ा
	26/3/210	Rampuriya	रामपुरिया
	26/3/214	Bhalta	भालता
	26/3/227	Gordhanpura Near Jheekariya	गोरधनपुरा निकट झीकड़िया
	26/3/234	Pirthipura Near Churelya	पिरथीपुरा निकट चुरेल्या
	26/3/238	Chhan	छान
	26/3/242	Dhaba	ढाबा
	26/3/245	Sadala	सादला
	26/3/253	Pachheta	पछेता
	26/3/254	Toda Khera	टोडा खेड़ा
	26/3/264	Hanotya Mewatiyan	हनोत्या मेवातियान
	26/3/267	Gharawali	घड़ावली
	26/3/269	Kheri Mewatiyan	खेड़ी मेवातियान
	26/3/271	Shripura @ Dhabli	श्रीपुरा उर्फ ढावली
	26/3/275	Deori Deo	देवरी देव
	26/3/277	Haripura	हरीपुरा
	26/3/280	Khajoori	खजूरी
	26/3/286	Deori Khera	देवरी खेड़ा
	26/3/316	Rampuriya Kalan	रामपुरिया कलां
	26/3/332	Ganeshpura Near Dhaba	गणेशपुरा निकट ढाबा
	26/3/333	Baman Gaon @ Bhawanipura	बामन गांव उर्फ भवानीपुरा
	26/3/347	Budhwara	बुधवाड़ा
	26/3/349	Theekariya	ठीकरिया
	26/3/350	Hatai Khera	हताई खेड़ा
	26/3/352	Borda	बोरदा
	26/3/354	Roopahera	रूपाहेड़ा
	26/3/355	Gurari	गुराड़ी
	26/3/356	Piplodi	पिपलोदी
	26/3/358	Manpasar	मनपसर
	26/3/362	Dekariya Kheri	डेकारिया खेड़ी
	26/3/363	Bamala Beh	बामला बेह
	26/3/364	Ganeshpura Lodhan	गणेशपुरा लोढ़ान
	26/3/370	Akolya	आकोल्या
	26/3/373	Todri Meeran	टोडरी मीरां
	26/3/378	Gangahoni	गगाहोनी
	26/3/380	Chandpura Kasba	चांदपुरा कस्बा
	26/3/384	Madanpura	मदनपुरा
	26/3/388	Kanwariya Kheri	कंवरिया खेड़ी
	26/3/393	Narhera	नारहेड़ा
	26/3/401	Khata Kheri	खाता खेड़ी
	26/3/404	Baldeopura Near Kachhotiya	बलदेवपुरा निकट कछोटिया
	26/3/405	Todra	टोडरा
11—15	26/3/1	Bandri	बांदरी
	26/3/9	Jamunya Kalan	जामुन्या कला
	26/3/14	Moreli	मोरेली
	26/3/24	Poli	पोली
	26/3/26	Mishroli	मिश्रोली
	26/3/46	Arnya	अरन्या
	26/3/62	Kheri Jageer	खेड़ी जागीर
	26/3/73	Ugeni	उगेनी
	26/3/78	Bardawada	बरडावाडा
	26/3/81	Kajlya	काजल्या
	26/3/119	Dehlanpur	देहलनपुर
	26/3/124	Koli	कोली
	26/3/129	Bilonya	बिलोन्या
	26/3/135	Semli Kalan	सेमली कलां
	26/3/136	Durjanpura	दुर्जनपुरा
	26/3/144	Deori Khurd	देवरी खुर्द
	26/3/146	Mahuwa Khera	महुवा खेड़ा
	26/3/150	Thamari	थमारी
	26/3/151	Sareri	सरेड़ी
	26/3/178	Kam Khera	काम खेड़ा
	26/3/189	Kotra Jageer	कोटड़ा जागीर
	26/3/195	Dudhiya Kheri	दुधिया खेड़ी
	26/3/197	Kherkhera Near Amrit Kheri	खेरखेड़ा निकट अमृत खेड़ी
	26/3/198	Kishorpura	किशोरपुरा
	26/3/212	Baheri Kalan	बहेड़ी कलां

APPENDIX—IV (Contd.)

Per cent Range श्रेणी प्रतिशत	Location Code लोकेशन कोड	Name of Village	ग्राम का नाम
1	2	3	4
	26/3/230	Sarkhandiya	सरखंडीया
	26/3/232	Moonj Khera	मून्ज खेड़ा
	26/3/241	Jawari	जावरी
	26/3/243	Jawar	जावर
	26/3/257	Dhanwas	धनवास
	26/3/260	Lodhipura	लोधीपुरा
	26/3/261	Patti	पट्टी
	26/3/263	Sagoni	सागोनां
	26/3/266	Banskhera	वांसखेड़ा
	26/3/272	Baldeopura @ Char Khera	बलदेवपुरा उर्फ चार खेड़ा
	26/3/279	Patri	पाटड़ी
	26/3/287	Sagoriya	सागोड़िया
	26/3/294	Umariya	उमरिया
	26/3/301	Rojya	रोज्या
	26/3/304	Bans Kheri Lodan	बांस खेड़ी लोदान
	26/3/312	Deori Mandir	देवड़ी मन्दिर
	26/3/327	Lasooriya Gend	लसूड़िया गेंद
	26/3/330	Lasooriya Shah	लसूड़िया शाह
	26/3/335	Gorya Khera	गोरया खेड़ा
	26/3/337	Bans Kheri Mewatiyan	बांस खेड़ी मेवातियान
	26/3/338	Jamunya @ Kandari	जामुन्या उर्फ कंडारी
	26/3/344	Samrol	समरोल
	26/3/359	Koloo Kheri Kalan	कोलू खेड़ी कलां
	26/3/361	Panch Peepli	पंच पीपली
	26/3/366	Bishan Khera	बिशन खेड़ा
	26/3/372	Koriya Patan	कोड़िया पाटन
	26/3/375	Jheenkni	झींकनी
	26/3/376	Bargaon	बड़गांव
	26/3/385	Birjipura	बिरजीपुरा
	26/3/395	Khankhara Goojran	खांखरा गूजरान
	26/3/409	Todri Jagannath	टोडरी जगन्नाथ
	26/3/416	Salya Khera	साल्या खेड़ा
	26/3/420	Khasya	खास्या
	26/3/425	Chittaura	चित्तौड़ा
	26/3/439	Patla Pani	पतला पानी
	26/3/443	Borkheri	बोरखेड़ी
16—20	26/3/16	Kenwachi Kalan	केंवची कला
	26/3/29	Anwad	आंवद
	26/3/44	Katphala	कटफला
	26/3/47	Mathoon	मेठून
	26/3/54	Mawasa	मवासा
	26/3/57	Lahas	लहास
	26/3/65	Soolya	सूल्या
	26/3/72	Dhoondhlya	धूंधल्या
	26/3/76	Beenda	बीन्दा
	26/3/86	Bansodiya	बांसोदिया
	26/3/91	Bindayka	बिन्दायका
	26/3/92	Deoli	देवली
	26/3/93	Gehoon Kheri	गेहूं खेड़ी
	26/3/104	Laxmipura	लक्ष्मीपुरा
	26/3/108	Gadiya	गादिया
	26/3/130	Amrit Kheri	अमृत खेड़ी
	26/3/138	Manpura Goojaran	मानपुरा गूजरान
	26/3/143	Deori Kalan	देवरी कलां
	26/3/153	Bandha	बन्धा
	26/3/163	Kherkhera	खेरखेड़ा
	26/3/164	Taklon	टकलोन
	26/3/176	Deori Kalan	देवरी कला
	26/3/184	Khejra	खेजड़ा
	26/3/193	Ghatoli	घाटोली
	26/3/206	Padlya	पाडल्या
	26/3/213	Baheri Khurd	वहेड़ी खुर्द
	26/3/215	Panchan Kheri	पंचान खेड़ी
	26/3/224	Guradi	गुराडी
	26/3/236	Kohari	कोहरी
	26/3/246	Naganya Kheri	नागन्या खेड़ी
	26/3/249	Gajwara	गजवाड़ा
	26/3/250	Khajoori	खजूरी
	26/3/262	Banet	बनेट
	26/3/282	Dorya Kheri	डोरया खेड़ी
	26/3/293	Kharkhera	खरखेड़ा
	26/3/298	Bheel Khera	भील खेड़ा
	26/3/306	Borband	बोरबन्द
	26/3/320	Sarda	सरडा
	26/3/348	Reechhri	रीछड़ी
	26/3/368	Manya Kheri	मान्या खेड़ी
	26/3/374	Manpura Balram	मानपुरा बलराम
	26/3/377	Kherkheri Mata	खेरखेड़ी माता
	26/3/379	Manohar Thana	मनोहर थाना
	26/3/382	Garbolya	गरबोल्या
	26/3/412	Rampura Lodhan	रामपुरा लोढान
	26/3/417	Gordhanpura	गोरधनपुरा

APPENDIX—IV (Contd.)

Percent Range श्रेणी प्रतिशत	Location Code लोकेशन कोड	Name of Village	ग्राम का नाम
1	2	3	4
	26/3/427	Rampuriya Goojaran	रामपुरिया गूजरान
	26/3/433	Manpura Lodhan	मानपुरा लोढान
	26/3/438	Dangipura	दांगीपुरा
21—30	26/3/3	Thanawad	थनावद
	26/3/21	Kookalwara	कूकलवाड़ा
	26/3/27	Gadiya Mahesh	गादिया महेश
	26/3/34	Madanpura	मदनपुरा
	26/3/50	Uni	ऊनी
	26/3/51	Turkariya	तुरकाड़िया
	26/3/83	Khuri	खुरी
	26/3/107	Jagdishpura	जगदीशपुरा
	26/3/116	Ganehpura	गणेशपुरा
	26/3/131	Pachola	पचोला
	26/3/190	Sarkhandi Khurd	सरखंडी खुर्द
	26/3/222	Garda	गरडा
	26/3/223	Asalpur	आसलपुर
	26/3/226	Jheekariya	झीकड़िया
	26/3/237	Poonya Kheri	पून्या खेड़ी
	26/3/239	Koonjari	कूंजरी
	26/3/259	Kotra Chamargarh	कोटड़ा चमारगढ़
	26/3/291	Borkheri Goojaran	बोरखेड़ी गूजरान
	26/3/303	Bankar	बांकड़
	26/3/309	Khariya	खड़िया
	26/3/345	Patwa	पटवा
	26/3/387	Nesh Charnan	नेश चारनान
	26/3/398	Hameerpura	हमीरपुरा
	26/3/423	Semli Hat	सेमली हाट
	26/3/435	Guwari	गुवाड़ी
	26/3/436	Pindola	पिन्डोला
31+	26/3/8	Khokhera Lala	खोखेड़ा लाला
	26/3/13	Kotra Dayal	कोटड़ा दयाल
	26/3/18	Reechhwa	रीछवा
	26/3/60	Chachorni Lodhan	चाचोरनी लोधान
	26/3/68	Semli Jageer	सेमली जागीर
	26/3/70	Lahasi	लहासी
	26/3/80	Phokarda	फोकरडा
	26/3/122	Uchawada	उचावदा
	26/3/125	Gulkheri	गुलखेड़ी
	26/3/128	Sendari	सेंदरी
	26/3/179	Udaipuriya	उदयपुरिया
	26/3/284	Borkheri Lodhan	बोरखेड़ी लोधान
	26/3/292	Amlawada	अमलावदा
	26/3/295	Soori	सूरी
	26/3/296	Rankra	रांकड़ा
	26/3/302	Anandpura	आनन्दपुरा
	26/3/317	Tol Khera	टोल खेड़ा
	26/3/371	Jetpura	जेतपुरा

B–Scheduled Tribes
ख–अनुसूचित जन जातियां

0—5	26/3/29	Anwad	आंवद
	26/3/60	Chachorni Lodhan	चाचोरनी लोधान
	26/3/96	Kalya Kheri	काल्या खेड़ी
	26/3/100	Bairagarh	बैरागढ़
	26/3/116	Ganeshpura	गणेशपुरा
	26/3/136	Durjanpura	दुर्जनपुरा
	26/3/144	Deori Khurd	देवरी खुर्द
	26/3/147	Nayapura	नयापुरा
	26/3/164	Taklon	टकलोन
	26/3/183	Gorya Khera	गोरया खेड़ा
	26/3/187	Ugarpura	उगरपुरा
	26/3/190	Sarkhandi Khurd	सरखंडी खुर्द
	26/3/193	Ghatoli	घाटोली
	26/3/202	Patri Khera	पाटड़ी खेड़ा
	26/3/222	Garda	गरडा
	26/3/224	Guradi	गुराडी
	26/3/230	Sarkhandiya	सरखंडीया
	26/3/243	Jawar	जावर
	26/3/262	Banet	बनेट
	26/3/266	Banskhera	बांसखेड़ा
	26/3/279	Patri	पाटड़ी
	26/3/281	Dungar Gaon	डूंगर गांव
	26/3/294	Umariya	उमरिया
	26/3/320	Sarda	सरडा
	26/3/324	Moi Kalan	मोई कलां
	26/3/327	Lasooriya Gend	लसूड़िया गेद
	26/3/336	Jhiri	झिरी
	26/3/344	Samrol	समरोल
	26/3/345	Patwa	पटवा
	26/3/355	Guradi	गुराडी

APPENDIX—IV (Contd.)

Per cent Range श्रेणी प्रतिशत	Location Code लोकेशन कोड	Name of Village	ग्राम का नाम
1	2	3	4
	26/3/367	Anwal Hera	आंवल हेड़ा
	26/3/373	Todri Meeran	टोडरी मीरां
	26/3/375	Jheenkni	झीकनी
	26/3/379	Manohar Thana	मनोहर थाना
	26/3/402	Gorya Khera	गोरया खेड़ा
	26/3/408	Bhojpur	भोजपुर
	26/3/421	Kanwa	कानवा
	26/3/422	Maharajpura	महाराजपुरा
	26/3/424	Chholariya	छोलड़िया
	26/3/428	Nesh Goojaran	नेश गूजरान
	26/3/429	Jaishree	जयश्री
	26/3/430	Mogya Beh	मोग्या वेह
	26/3/438	Dangipura	दांगीपुरा
	26/3/442	Tajpura	ताजपुरा
6—15	26/3/25	Ratanpura	रतनपुरा
	26/3/27	Gadiya Mahesh	गादिया महेश
	26/3/71	Ranipura	रानीपुरा
	26/3/91	Bindayka	बिदायका
	26/3/93	Gehoon Kheri	गेहूं खेड़ी
	26/3/122	Uchawada	उचावदा
	26/3/151	Sareri	सरेड़ी
	26/3/156	Ganeshpura (Barod)	गणेशपुरा (बड़ोद)
	26/3/163	Kherkhera	खेरखेड़ा
	26/3/167	Dabbeh	डाब्बेह
	26/3/171	Chandipur	चन्दीपुर
	26/3/173	Battoo Kheri	बट्टू खेड़ी
	26/3/175	Khejara	खेजड़ा
	26/3/186	Churelya	चुरेल्या
	26/3/214	Bhalta	भालता
	26/3/223	Asalpur	असलपुर
	26/3/226	Jheekariya	झीकड़िया
	26/3/227	Gordhanpura near Jheekariya	गोरधनपुरा निकट झीकड़िया
	26/3/235	Deokadar	देवकादर
	26/3/244	Jatawa	जतावा
	26/3/245	Sadala	सादला
	26/3/248	Gajwari	गजवाड़ी
	26/3/250	Khajoori	खजूरी
	26/3/253	Pachheta	पछेटा
	26/3/257	Dhanwas	धनवास
	26/3/264	Hanotiya Mewatiyan	हनोत्या मेवातियान
	26/3/267	Gharawali	घड़ावली
	26/3/329	Neem Khera	नीम खेड़ा
	26/3/332	Ganeshpura near Dhaba	गणेशपुरा निकट ढाबा
	26/3/347	Budhwara	बुधवाड़ा
	26/3/354	Roopahera	रूपाहेड़ा
	26/3/358	Manpasar	मनपसर
	26/3/359	Koloo Kheri Kalan	कोलू खेड़ी कलां
	26/3/376	Bargaon	बड़गांव
	26/3/382	Garbolya	गरबोल्या
	26/3/408	Bhojpur	भोजपुर
	26/3/411	Ladpura Balram	लाडपुरा बलराम
	26/3/413	Ratanpura	रतनपुरा
	26/3/415	Ghora Khera	घोड़ा खेड़ा
	26/3/425	Chittaura	चित्तौड़ा
	26/3/432	Motipura	मोतीपुरा
	26/3/434	Peethapura	पीथापुरा
	26/3/444	Madhopurya	माधोपुरया
	26/3/445	Khanpuriya near Madhopuriya	खानपुरिया निकट माधोपुरिया
16—25	26/3/57	Lahas	लहास
	26/3/68	Semli Jageer	सेमली जागीर
	26/3/70	Lahasi	लहासी
	26/3/92	Deoli	देवली
	26/3/95	Madanpura @ Churel	मदनपुरा उर्फ चुरेल
	26/3/102	Naya Gaon	नया गांव
	26/3/159	Shorti	शोरती
	26/3/195	Dudhiya Kheri	दूधिया खेड़ी
	26/3/203	Binda Khera	बिन्दा खेड़ा
	26/3/204	Baori Khera	बावड़ी खेड़ा
	26/3/205	Prithipura	पृथीपुरा
	26/3/241	Jawari	जावरी
	26/3/260	Lodhipura	लोधीपुरा
	26/3/337	Bans Kheri Mewatiyan	बांस खेड़ी मेवातियान
	26/3/338	Jamunya @ Kandari	जामुन्या उर्फ कंडारी
	26/3/348	Reechhri	रीछड़ी
	26/3/353	Khankhara Lodhan	खांखरा लोधान
	26/3/357	Maheshpura	महेशपुरा
	26/3/374	Manpura Balram	मानपुरा बलराम
	26/3/415	Ghora Khera	घोड़ा खेड़ा

APPENDIX—IV (Contd.)

Percent Range श्रेणी प्रतिशत	Location Code लोकेशन कोड	Name of Village	ग्राम का नाम
1	2	3	4
26—35	26/3/8	Khokhera Lala	खोखेड़ा लाला
	26/3/21	Kookalwara	कूकलवाड़ा
	26/3/23	Patan Uda	पाटन उदा
	26/3/69	Peepalya	पीपल्या
	26/3/119	Dehlanpur	देहलनपुर
	26/3/124	Koli	कोली
	26/3/184	Khejara	खेजड़ा
	26/3/192	Sarkhandi Kalan	सरखडी कलां
	26/3/236	Kohari	कोहड़ी
	26/3/255	Ladpura Jawa	लाडपुरा जावा
	26/3/258	Kunda Khera	कुण्डा खेड़ा
	26/3/259	Kotra Chamargarh	कोटड़ा चमारगढ
	26/3/261	Patti	पट्टी
	26/3/342	Bhoolan Kheri	भूलन खेडी
	26/3/411	Ladpura Balram	लाडपुरा बलराम
	26/3/423	Semli Hat	सेमली हाट
36—50	26/3/2	Sara Kuan	सड़ा कुआ
	26/3/3	Thanawad	थनावद
	26/3/18	Reechhwa	रीछवा
	26/3/26	Mishroli	मिश्रोली
	26/3/32	Ametha	आमेठा
	26/3/34	Madanpura	मदनपुरा
	26/3/44	Katphala	कटफला
	26/3/54	Mawasa	मवासा
	26/3/104	Laxmipura	लक्ष्मीपुरा
	26/3/121	Sawalda	सावलदा
	26/3/127	Padlya	पाडल्या
	26/3/135	Semli Kalan	सेमली कलां
	26/3/143	Deori Kalan	देवरी कलां
	26/3/153	Bandha	बन्धा
	26/3/160	Barrubeh	बारूंबेह
	26/3/176	Deori Kalan	देवरी कलां
	26/3/178	Kam Khera	काम खेड़ा
	26/3/198	Kishorpura	किशोरपुरा
	26/3/252	Rampuriya Akhepur	रामपुरिया अखेपुर
	26/3/330	Lasooriya Shah	लसूड़िया शाह
	26/3/349	Theekariya	ठीकरिया
	26/3/350	Hatai Khera	हताई खेड़ा
	26/3/368	Manya Kheri	मान्या खेड़ी
51+	26/3/6	Hanoti	हनोती
	26/3/9	Jamunya Kalan	जामुन्या कला
	26/3/10	Belwa	बेलवा
	26/3/11	Polab	पोलाब
	26/3/12	Jamunya Khurd	जामुन्या खुर्द
	26/3/14	Moreli	मोरेली
	26/3/15	Patan Khema	पाटन खेमा
	26/3/16	Kenwachi Kalan	केंवची कलां
	26/3/19	Tharaul	थड़ौल
	26/3/20	Borda	बोरदा
	26/3/24	Poli	पोली
	26/3/31	Padalya	पाडल्या
	26/3/39	Chhabariya	छाबड़िया
	26/3/40	Bharatpura	भरतपुरा
	26/3/41	Borkheri Maliyan	बोरखेडी मालियान
	26/3/43	Katphali	कटफली
	26/3/46	Arnya	अरन्या
	26/3/47	Methoon	मेठून
	26/3/48	Parbati	परबती
	26/3/50	Uni	ऊनी
	26/3/51	Turkariya	तुरकाड़िया
	26/3/52	Amlawada	अमलावदा
	26/3/53	Pathariya	पथरिया
	26/3/55	Salawad	सलावद
	26/3/56	Khanpuriya near Lahapasya	खानपुरिया निकट लहापस्या
	26/3/58	Kherdiya	खेरड़िया
	26/3/59	Bardawada	बरडावदा
	26/3/63	Patlon	पतलोन
	26/3/65	Soolya	सूल्या
	26/3/66	Bamoolya	बमूल्या
	26/3/72	Dhoondhlya	धूंधल्या
	26/3/73	Ugeni	उगेनी
	26/3/74	Ugena	उगेना
	26/3/76	Beenda	बीन्दा
	26/3/77	Lapasya	लापस्या
	26/3/78	Bardawada	बरडावाडा
	26/3/79	Dahi Khera	दही खेड़ा
	26/3/80	Phokarda	फोकरडा
	26/3/81	Kajlya	काजल्या
	26/3/82	Chandipur	चन्दीपुर
	26/3/83	Khuri	खुरी
	26/3/84	Baredi Kalan	बरेडी कलां

APPENDIX—IV (Contd.)

Per cent Range श्रेणी प्रतिशत	Location Code लोकेशन कोड	Name of Village	ग्राम का नाम
1	2	3	4
	26/3/85	Baredi Khurd	बरेड़ी खुर्द
	26/3/86	Bansodiya	बांसोदिया
	26/3/87	Gadiya Jaimal	गादिया जयमाल
	26/3/88	Sankheri	सनखेड़ी
	26/3/90	Durjanpura Khurd	दुर्जनपुरा खुर्द
	26/3/97	Manya Kheri	मान्या खेड़ी
	26/3/107	Jagdishpura	जगदीशपुरा
	26/3/112	Manpura Jageer	मानपुरा जागीर
	26/3/113	Kherla	खेड़ला
	26/3/114	Patan	पाटन
	26/3/128	Sendari	सेंदरी
	26/3/129	Bilonya	बिलोन्या
	26/3/130	Amrit Kheri	अमृत खेड़ी
	26/3/131	Pachola	पचोला
	26/3/132	Gorya Khera	गोरया खेड़ा
	26/3/141	Kachnariya	कचनारिया
	26/3/146	Mahuwa Khera	महुवा खेड़ा
	26/3/148	Semli Khurd	सेमली खुर्द
	26/3/150	Thamari	थमारी
	26/3/152	Nandhera	नान्दहेड़ा
	26/3/154	Khajoori Jageer	खजूरी जागीर
	26/3/157	Arjunpura	अर्जुनपुरा
	26/3/158	Kotra Kagala	कोटड़ा कागला
	26/3/161	Mwasa	मवासा
	26/3/162	Dhamdhar	धमधार
	26/3/165	Semla Beh	सेमला बेह
	26/3/169	Tadi	टाडी
	26/3/179	Udaipurya	उदयपुरया
	26/3/188	Deori Chanchal	देवरी चंचल
	26/3/189	Kotra Jageer	कोटड़ा जागीर
	26/3/197	Kherkhera near Amritkheri	खेरखेड़ा निकट अमृतखेड़ी
	2 /3/199	Dadlai	ददलाई
	26/3/201	Upsali	उपसली
	26/3/218	Ram Bhalti	राम भालती
	26/3/219	Bheel Bhalti	भील भालती
	26/3/229	Kohrijhar	कोहडीझर
	26/3/233	Deo Khoh	देव खोह
	26/3/254	Toda Khera	टोडा खेड़ा
	26/3/270	Dhaba	ढावा
	26/3/275	Deori Dco	देवरी देव
	26/3/325	Moi Khurd	मोई खुर्द
	26/3/341	Gurad Khera	गुराड खेडा
	26/3/346	Joonapani	जूनापानी
	26/3/352	Borda	बोरदा
	26/3/356	Piplodi	पिपलोदी
	26/3/360	Hanotya Lodhan	हनोत्या लोधान
	26/3/365	Chandpura Bheelan	चांदपुरा भीलान
	26/3/366	Bishan Khera	बिशन खेड़ा
	26/3/371	Jetpura	जेतपुरा
	26/3/413	Ratanpura	रतनपुरा
	26/3/419	Kundi Beh	कुण्डी बेह
	26/3/421	Kanwa	कानवा
	26/3/422	Maharajpura	महाराजपुरा
	26/3/429	Jaishree	जयश्री
	26/3/430	Mogyabeh	मोग्याबेह
	26/3/440	Semlabeh	सेमला बेह

TEHSIL : 4. PACHPAHAR तहसील : 4. पचपहाड़

A—Scheduled Castes
क—अनुसूचित जातियां

0—5	26/4/21	Garnawad	गरनावद
	26/4/25	Anandpura	आनन्दपुरा
	26/4/126	Lar Khera	लाड़ खेड़ा
	26/4/135	Hatyagaur	हत्यागौड़
	26/4/142	Salariya	सालरिया
6—10	26/4/6	Kaliya Kheri	कालिया खेड़ी
	26/4/9	Guradiya Jhala	गुराडिया झाला
	26/4/16	Ghatod	घटोद
	26/4/22	Tal	ताल
	26/4/23	Khoriya	खोरिया
	26/4/24	Menhdiya Kheri	मेंहदिया खेड़ी
	26/4/54	Nipaniya Uda	निपानिया उदा
	26/4/57	Paliya Kheri	पालिया खेड़ी
	26/4/66	Bajpura	बाजपुरा
	26/4/76	Kali Talai	काली तलाई
	26/4/77	Nalkhadi	नलखाडी
	26/4/82	Sarod	सरोद
	26/4/102	Rajgarh	राजगढ़
	26/4/109	Ghughwa	घूघवा

APPENDIX—IV (Contd.)

Per cent Range श्रेणी प्रतिशत	Location Code लोकेशन कोड	Name of Village	ग्राम का नाम
1	2	3	4
11—15	26/4/1	Khejariya Khal	खेजड़िया खाल
	26/4/5	Shri Chhatrapur	श्री छत्रपुर
	26/4/8	Rajpura	राजपुरा
	26/4/12	Aroliya	अरोलिया
	26/4/13	Peepalya	पीपल्या
	26/4/20	Nahrawad	नहरावद
	26/4/30	Anwali Khurd	आंवली खुर्द
	26/4/46	Panchpahar	पंचपहाड़
	26/4/65	Mal Khera	माल खेड़ा
	26/4/75	Mogra	मोगरा
	26/4/78	Akkheri	आकखेड़ी
	26/4/80	Morda	मोरडा
	26/4/86	Mahuriya	महुड़िया
	26/4/91	Nipaniya Hara	निपानिया हाड़ा
	26/4/95	Chandrapura	चन्द्रपुरा
	26/4/97	Akiya	आकिया
	26/4/103	Jheekariya	झीकड़िया
	26/4/105	Kochariya Kheri	कोचरिया खेड़ी
	26/4/118	Chandrapura	चन्द्रपुरा
	26/4/119	Theekariya	ठीकरिया
	26/4/123	Khandar	खण्डार
	26/4/127	Awar	आवर
16—20	26/4/11	Bhilwari	भिलवाड़ी
	26/4/18	Ganeshpura	गणेशपुरा
	26/4/31	Alawa	अलावा
	26/4/35	Sooliya	सूलिया
	26/4/41	Kotra	कोटड़ा
	26/4/43	Kundi Khera	कुंडी खेड़ा
	26/4/60	Guradiya Mana	गुराडिया माना
	26/4/63	Khandar	खण्डार
	26/4/64	Gurha	गुढा
	26/4/68	Ratanpura	रतनपुरा
	26/4/74	Hatuniya	हतुनिया
	26/4/79	Harmatya	हड़मत्या
	26/4/87	Delya Kheri	देल्या खेड़ी
	26/4/88	Bhaisani	भैसानी
	26/4/96	Mishroli	मिश्रोली
	26/4/100	Jheejhani	झीझनी
	26/4/113	Vistuniya	विस्तूनिया
	26/4/117	Karawan	करावन
	26/4/121	Chand Kheri	चांद खेड़ी
	26/4/131	Bheemni	भीमनी
	26/4/133	Rajpura	राजपुरा
21—30	26/4/4	Karanpura	करनपुरा
	26/4/14	Shamiya	शामिया
	26/4/15	Khod	खोद
	26/4/26	Ramniwas	रामनिवास
	26/4/28	Anwali Kalan	आंवली कला
	26/4/29	Bakani Khurd	बकानी खुर्द
	26/4/32	Chor Kheri	चोर खेड़ी
	26/4/33	Kheta Khera	खेता खेड़ा
	26/4/34	Semli Bakhta	सेमली बख्ता
	26/4/37	Lasooriya	लसूड़िया
	26/4/39	Guradi	गुराड़ी
	26/4/42	Moya Khera	मोया खेड़ा
	26/4/44	Mandvi	मांडवी
	26/4/45	Deoriya	देवरिया
	26/4/49	Padasali	पडासली
	26/4/53	Khoti	खोती
	26/4/55	Guradiya Bharta	गुराडिया भर्ता
	26/4/61	Sarkanya	सरकन्या
	26/4/70	Guradiya Joga	गुराडिया जोगा
	26/4/72	Kharpa	खारपा
	2/64/84	Dobara	दोबड़ा
	26/4/92	Bhuwanipura	भुवानीपुरा
	26/4/93	Sagriya	सागड़िया
	26/4/104	Silahgarh	सिलहगढ़
	26/4/106	Marlawada	मरलावदा
	26/4/107	Khokhariya Kalan	खोखरिया कला
	26/4/112	Singhpura	सिंहपुरा
	26/4/114	Bani	बनी
	26/4/125	Semli	सेमली
	6/4/129	Pagariya	पगाड़िया
	26/4/136	Jajni	जाजनी
	26/4/139	Khera	खेड़ा
	26/4/140	Binnayga	बिन्नायगा
	26/4/141	Guradiya Kalan	गुराडिया कला
31+	26/4/2	Budhanpur	बुढनपुर
	26/4/3	Amaliya Kheri	आमलिया खेड़ी
	26/4/10	Roonji	रून्जी
	26/4/27	Gulyakheri	गुल्याखेड़ी

APPENDIX—IV (Contd.)

Percent Range श्रेणी प्रतिशत	Location Code लोकेशन कोड	Name of Village	ग्राम का नाम
1	2	3	4
	26/4/36	Gangpura	गगपुरा
	26/4/38	Bishniya	बिशनिया
	26/4/40	Jheekariya	झीकड़िया
	26/4/48	Eri	एरी
	26/4/52	Muglana	मुगलाना
	26/4/56	Narayan Khera	नारायन खेड़ा
	26/4/73	Semli Jassa	सेमली जस्सा
	26/4/83	Ranayra	रनायरा
	26/4/85	Jaswantpura	जसवन्तपुरा
	26/4/89	Lolra	लोलड़ा
	26/4/90	Kharkhera	खारखेड़ा
	26/4/94	Naharghatta	नाहरघट्टा
	26/4/98	Arniya	अरनिया
	26/4/101	Bhagwatipura	भगवतीपुरा
	26/4/110	Khol Kheri	खोल खेड़ी
	26/4/111	Aru Kheri	अरु खेड़ी
	26/4/115	Khokhariya Khurd	खोखरिया खुर्द
	26/4/116	Gangaliya Kheri	गांगलिया खेड़ी
	26/4/120	Toogani	टूगनी
	26/4/122	Guradiya Khurd	गुराडिया खुर्द
	26/4/124	Nathoo Kheri	नाथू खेड़ी
	26/4/130	Payra	पायरा
	26/4/132	Jalni	जालनी
	26/4/137	Deogarh	देवगढ़
	26/4/138	Moru Kheri	मोरु खेड़ी

B–Scheduled Tribes
ब–अनुसूचित जन जातियां

0–5	26/4/2	Budhanpur	बुढनपुर
	26/4/12	Aroliya	अरोलिया
	26/4/13	Peepalya	पीपल्या
	26/4/14	Shamiya	शामिया
	26/4/15	Khod	खोद
	26/4/18	Geneshpura	गणेशपुरा
	26/4/21	Garnawad	गरनावद
	26/4/23	Khoriya	खोरिया
	26/4/24	Menhdiya Kheri	मेंहदिया खेड़ी
	26/4/32	Chor Kheri	चोर खेड़ी
	26/4/35	Sooliya	सूलिया
	26/4/42	Moya Khera	मोया खेड़ा
	26/4/43	Kundi Khera	कुन्डी खेड़ा
	26/4/44	Mandvi	मांडवी
	26/4/46	Panchpahar	पंचपहाड़
	26/4/52	Muglana	मुगलाना
	26/4/53	Khoti	खोती
	26/4/56	Narayan Khera	नारायन खेड़ा
	26/4/77	Nalkhadi	नलखाडी
	26/4/82	Sarod	सरोद
	26/4/89	Lolra	लोलड़ा
	26/4/94	Naharghatta	नाहरघट्टा
	26/4/95	Chandrapura	चन्द्रपुरा
	26/4/96	Mishroli	मिश्रोली
	26/4/104	Silahgarh	सिलहगढ़
	26/4/107	Khokhariya Kalan	खोखरिया कलां
	26/4/111	Arukheri	अरूखेड़ी
	26/4/113	Vistuniya	विस्तूनिया
	26/4/114	Bani	बनी
	26/4/123	Khandar	खण्डार
	26/4/127	Awar	आवर
	26/4/129	Pagariya	पगारिया
	26/4/136	Jajni	जाजनी
6–15	26/4/1	Khejariya Khal	खेजड़िया खाल
	26/4/3	Amaliya Kheri	आमलिया खेड़ी
	26/4/8	Rajpura	राजपुरा
	26/4/10	Roonji	रूंजी
	26/4/11	Bhilwari	भिलवाड़ी
	26/4/16	Ghatod	घटोद
	26/4/27	Gulya Kherli	गुल्या खेड़ली
	26/4/28	Anwali Kalan	आंवली कलां
	26/4/63	Khandar	खण्डार
	26/4/141	Guradiya Kalan	गुराडिया कलां
16–25	26/4/6	Kaliya Kheri	कालिया खेड़ी
	26/4/19	Gopalpura	गोपालपुरा
	26/4/26	Ramniwas	रामनिवास
	26/4/30	Anwali Khurd	आंवली खुर्द
	26/4/31	Alawa	अलावा
	26/4/79	Harmatya	हडमत्या
26–35	26/4/125	Semli	सेमली

APPENDIX—IV (Contd.)

Pre cent Range श्रेणी प्रतिशत	Location Code लोकेशन कोड	Name of Village	ग्राम का नाम
1	2	3	4
36—50	26/4/4	Karanpura	करनपुरा
	26/4/5	Shri Chhatrapur	श्री छत्रपुर
51+	26/4/9	Guradiya Jhala	गुराडिया झाला
	26/4/81	Brahmli	ब्रह्मली
TEHSIL : 5. PIRAWA			तहसील : 5. पिड़ावा
		A–Scheduled Castes	
		क–अनुसूचित जातियां	
0—5	26/5/8	Tal	ताल
	26/5/12	Dhabla	ढाबला
	26/5/32	Nandpura	नन्दपुरा
	26/5/60	Kali Talai	काली तलाई
	26/5/61	Chawli	चवली
	26/5/62	Asandiya	असन्दिया
	26/5/67	Dhamaniya	धामनिया
	26/5/75	Naklang	नकलंग
	26/5/76	Mori	मोरी
	26/5/137	Semli Jinnar	सेमली जिन्नार
	26/5/148	Dilawara	दिलावरा
	26/5/154	Padiyar Kheri	पाडियार खेड़ी
	26/5/157	Kundla Khemraj	कुन्डला खेमराज
	26/5/206	Sanwat Khera	सांवत खेड़ा
	26/5/216	Fatehpur	फतेहपुर
6—10	26/5/6	Khamni	खामणी
	26/5/13	Gadara	गडारा
	26/5/15	Kalotiya	कलोतिया
	26/5/21	Gadiya	गादिया
	26/5/24	Soyla	सोयला
	26/5/40	Azampur	आज़मपुर
	26/5/53	Kadodiya	कडोदिया
	26/5/58	Roopa Kheri	रूपा खेड़ी
	26/5/63	Jheekari	झीकड़ी
	26/5/64	Kotri Khurd	कोटड़ी खुर्द
	26/5/82	Kotra Pratap	कोटड़ा प्रताप
	26/5/96	Set Kheri	सेत खेड़ी
	26/5/109	Hanotiya Dharoniya	हनोतिया धरोनिया
	26/5/117	Peetha Kheri	पीथा खेड़ी
	26/5/138	Farshpura	फर्शपुरा
	26/5/139	Dharoo Kheri	धारू खेड़ी
	26/5/143	Daulatpura	दौलतपुरा
	26/5/153	Gardan Kheri	गरदन खेड़ी
	26/5/168	Bhoor Kheri	भूर खेड़ी
	26/5/185	Narana	नराना
11—15	26/5/17	Salotiya	सलोतिया
	26/5/19	Guradiya	गुराडिया
	26/5/23	Soyli	सोयली
	26/5/30	Rawal	रावल
	26/5/35	Dobri	दोवड़ी
	26/5/38	Bajrangpura	बजरंगपुरा
	26/5/44	Dubaliya	दुबलिया
	26/5/59	Sunwas	सुंवास
	26/5/66	Borband	बोरबंद
	26/5/71	Chawandiya	चवन्डिया
	26/5/73	Mathaniya	माथनिया
	26/5/79	Wazeerpura	वजीरपुरा
	26/5/83	Khadal Kheri	खादल खेड़ी
	26/5/84	Yashwantpura	यशवन्तपुरा
	26/5/92	Dhabla Kheenchi	ढाबला खींची
	26/5/103	Borband	बोरबन्द
	26/5/106	Khijarpur	खिजरपुर
	26/5/114	Khatkar	खटकड़
	26/5/115	Nipaniya	निपानिया
	26/5/119	Hanotiya Hindus ngh	हनोतिया हिंदुसिंह
	26/5/120	Boliya Bujurg	बोलिया बुजुर्ग
	26/5/124	Pura	पुरा
	26/5/134	Khairana	खैराना
	26/5/141	Nimbahera	निम्बाहेड़ा
	26/5/144	Guradiya	गुराडिया
	26/5/149	Ameerpura	अमीरपुरा
	26/5/150	Maya Kheri	माया खेड़ी
	26/5/151	Jeta Kheri	जेता खेड़ी
	26/5/177	Saranga Khera	सारंगा खेड़ा
	26/5/178	Dhara Kheri	धारा खेड़ी
	26/5/190	Sherpur	शेरपुर
	26/5/194	Karadiya Sherpur	कराड़िया शेरपुर
	26/5/195	Rampuriya	रामपुरिया
	26/5/199	Danta	दांता
	26/5/208	Sarkheri	सरखेड़ी

APPENDIX—IV (Contd.)

Per cent Range श्रेणी प्रतिशत	Location Code लोकेशन कोड	Name of Village	ग्राम का नाम
1	2	3	4
	26/5/211	Khadagpura	खडगपुरा
16—20	26/5/3	Rajpura Bujurg	राजपुरा बुजुर्ग
	26/5/7	Gundi	गुण्डी
	26/5/18	Samiya	सामिया
	26/5/25	Pal Khanda	पाल खण्डा
	26/5/26	Salri	सालरी
	26/5/31	Raipur	रायपुर
	26/5/33	Moondla	मून्डला
	26/5/34	Dobra	दोबड़ा
	26/5/36	Kutki	कुटकी
	26/5/45	Maroom Kheri	मरूम खेड़ी
	26/5/46	Chachhlao	चछलाव
	26/5/52	Unhel	उन्हेल
	26/5/54	Pagariya	पगारिया
	26/5/55	Garwara	गरवाड़ा
	26/2/56	Semli Kham	सेमली खाम
	26/5/57	Deewal Khera	दीवल खेड़ा
	26/5/68	Bhandar	भंडार
	26/5/78	Kundla Pratap	कुन्डला प्रताप
	26/5/80	Kesarpura	केसरपुरा
	26/5/85	Sanbhariya	सांभारिया
	26/5/104	Banor	बानोर
	26/5/105	Teliya Kheri	तेलिया खेड़ी
	26/5/108	Kachra Kheri	कचरा खेड़ी
	26/5/110	Himmatgarh	हिम्मतगढ़
	26/5/122	Sangariya	सांगरिया
	26/5/132	Dola	डोला
	26/5/133	Tumariya Kheri	तुमडिया खेड़ी
	26/5/142	Dharoniya	धरोनिया
	26/5/145	Saroniya	सरोनिया
	26/5/155	Kotri	कोटड़ी
	26/5/162	Anya Kheri	आन्या खेड़ी
	26/5/174	Roopa Kheri	रूपा खेड़ी
	26/5/186	Balda	बाल्दा
	26/5/187	Kalyanpura	कल्याणपुरा
	26/5/196	Ada Kheri	आदा खेड़ी
	26/5/197	Beejanya Kheri	बीजन्या खेड़ी
	26/5/198	Kheri	खेड़ी
	26/5/200	Bans Kheri	बांस खेड़ी
	26/5/203	Dhabla Bhoj	डाबला भोज
	26/5/207	Bolya Bari	बोल्या बारी
	26/5/215	Harnawada Peetia	हरनावदा पीथा

Per cent Range श्रेणी प्रतिशत	Location Code लोकेशन कोड	Name of Village	ग्राम का नाम
1	2	3	4
21—30	26/5/1	Akodiya	आकोडिया
	26/5/11	Kanwari	कनवाड़ी
	26/5/27	Semli Kalyan	सेमली कल्याण
	26/5/39	Parasali	परासली
	26/5/48	Chachhlai	चछलाई
	26/5/65	Semli Bhawani	सेमली भवानी
	26/5/70	Jheekariya	झीकड़िया
	26/5/81	Kadar Nagar	कादर नगर
	26/5/88	Sirpoi	सिरपोई
	26/5/91	Sanoriya	सनोरिया
	26/5/93	Semla	सेमला
	26/5/95	Noorpura	नूरपुरा
	26/5/98	Mageespur	मगीसपुरा
	26/5/99	Karma Kheri	करमा खेड़ी
	26/5/100	Bor Kheri	बोर खेड़ी
	26/5/107	Fatehgarh	फतेहगढ़
	26/5/116	Hemra	हेमड़ा
	26/5/118	Hanotiya Raimal	हनोतिया रायमल
	26/5/126	Khera Nipaniya	खेड़ा निपानिया
	26/5/127	Borda	बोरदा
	26/5/128	Koli Kheri	कोली खेड़ी
	26/5/129	Kolvi	कोलवी
	26/5/130	Chhori	छोड़ी
	26/5/131	Silori	सिलोरी
	26/5/135	Odiya Kheri	ओडिया खेड़ी
	26/5/156	Kharpa Kalan	खारपा कलां
	26/5/161	Dhatooriya Kalan	धातुरिया कलां
	26/5/165	Udalya Kheri	उदल्या खेड़ी
	26/5/169	Barkheri Kadeem	बरखेड़ी कदीम
	26/5/170	Khajoori	खजूरी
	26/5/171	Naulai	नौलाई
	26/5/173	Ramay Dalpat	रमाय दलपत
	26/5/191	Deochi	डेवची
	26/5/192	Ramti	रामटी
	26/5/193	Rasoolpura	रसूलपुरा
	26/5/202	Ramay Mahoon	रमाय माहूं
	26/5/205	Peepaliya	पीपलिया
	26/5/212	Semli Chauhan	सेमली चौहान
	26/5/214	Harnawada Gaja	हरनावदा गजा
31+	26/5/4	Lal Gaon	लाल गांव
	26/5/28	Rampuriya	रामपुरिया

APPENDIX—IV (Contd.)

Per cent Range श्रेणी प्रतिशत	Location Code लोकेशन कोड	Name of Village	ग्राम का नाम
1	2	3	4
	26/5/29	Dabal	डावल
	26/5/37	Kalyanpura	कल्याणपुरा
	26/5/43	Hanotiya Dubaliya	हनोतिया दुबलिया
	26/5/47	Roshan Bari	रोशन वड़ी
	26/5/49	Pau Kheri	पाऊ खेड़ी
	26/5/51	Chandrapura	चन्द्रपुरा
	26/5/72	Rooparel	रूपारेल
	26/5/74	Sirpoi Khurd	सिरपोई खुर्द
	26/5/77	Khaleel Nagar	खलील नगर
	26/5/89	Kotra Jetmal	कोटड़ा जेतमाल
	26/5/90	Khera Sanoriya	खेड़ा सनोरिया
	26/5/94	Dhabli	ढावली
	26/5/97	Shyampura	श्यामपुरा
	26/5/102	Osav	ओसाव
	26/5/112	Tiktikiya	टिकटिकिया
	26/5/121	Sunari	सुनारी
	26/5/123	Gelana	गेलाना
	26/5/125	Gelani	गेलानी
	26/5/136	Loti	लोटी
	26/5/159	Raja Kheri	राजा खेड़ी
	26/5/160	Swasara	स्वासड़ा
	26/5/163	Dhatooriya Khurd	धतूरिया खुर्द
	26/5/164	Ghata Kheri	घाटा खेड़ी
	26/5/166	Govindpura	गोविन्दपुरा
	26/5/167	Mumana	मुमाना
	26/5/175	Kharpa Khurd	खारपा खुर्द
	26/5/176	Hanotya Kotri	हनोत्या कोटड़ी
	26/5/179	Khejariya	खेजड़िया
	26/5/182	Bismillapura	बिसमिल्लापुरा
	26/5/189	Mohammadpur	मोहम्मदपुर
	26/5/201	Dhandera	धन्डेरा
	26/5/209	Sarwar	सरवर

B–Scheduled Tribes
ख–अनुसूचित जन जातियां

0—5	26/5/1	Akodiya	आकोदिया
	26/5/11	Kanwari	कनवाड़ी
	26/5/18	Samiya	सामिया
	26/5/24	Soyla	सोयला
	26/5/27	Semli Kalyan	सेमली कल्याण
	26/5/31	Raipur	रायपुर
	26/5/38	Bajrangpura	बजरंगपुरा
	26/5/39	Parasali	परासली
	26/5/49	Pau Kheri	पाऊ खेड़ी
	26/5/52	Unbel	उन्हेल
	26/5/59	Sunwas	सुंवास
	26/5/73	Mathaniya	माथनिया
	26/5/88	Sirpoi	सिरपोई
	26/5/95	Noorpura	नूरपुरा
	26/5/102	Osav	ओसाव
	26/5/104	Banor	बानोर
	26/5/107	Fatehgarh	फतेहगढ़
	26/5/114	Khatkar	खटकड़
	26/5/116	Hemra	हेमड़ा
	26/5/122	Sangariya	सांगरिया
	26/5/124	Pura	पुरा
	26/5/133	Tumariya Kheri	तुमड़िया खेड़ी
	26/5/134	Khairana	खैराना
	26/5/135	Odiya Kheri	ओडिया खेड़ी
	26/5/141	Nimbahera	निम्बाहेड़ा
	26/5/150	Maya Kheri	माया खेड़ी
	26/5/151	Jeta Kheri	जेता खेड़ी
	26/5/155	Kotri	कोटड़ी
	26/5/156	Kharpa Kalan	खारपा कलां
	26/5/177	Saranga Khera	सारंगा खेड़ा
	26/5/191	Deochi	डेवची
6—15	26/5/4	Lal Goan	लाल गांव
	26/5/28	Rampuriya	रामपुरिया
	26/5/35	Dobri	दोबड़ी
	26/5/40	Azampur	आजमपुर
	26/5/44	Dubaliya	दुबालिया
	26/5/47	Roshan Bari	रोशन बड़ी
	26/5/54	Pagariya	पगारिया
	26/5/55	Garwara	गरवाड़ा
	26/5/57	Deewal Khera	दीवल खेड़ा
	26/5/63	Jheekari	झीकड़ी
	26/5/78	Kundla Pratap	कुन्डला प्रताप
	26/5/81	Kadar Nagar	कादर नगर
	26/5/84	Yashwantpura	यशवंतपुरा
	26/5/85	Sanbhariya	सांभारिया
	26/5/98	Mageespur	मगीसपुर

APPENDIX—IV (Contd.)

Per cent Range श्रेणी प्रतिशत	Location Code लोकेशन कोड	Name of Village	ग्राम का नाम
1	2	3	4
	26/5/115	Nipaniya	निपानिया
	26/5/120	Boliya Bujurg	बोलिया बुजुर्ग
	26/5/125	Gelani	गेलानी
	26/5/129	Kolvi	कोलवी
16—25	26/5/3	Rajpura Bujurg	राजपुरा बुजुर्ग
	26/5/13	Gadara	गडारा
	26/5/15	Kalotiya	कलोतिया
	26/5/17	Salotiya	सलोतिया
	26/5/19	Guradiya	गुराडिया
	26/5/29	Dabal	डाबल
	26/5/33	Moondla	मून्डला
	26/5/34	Dobra	दोबड़ा
	26/5/43	Hanotiya Dubaliya	हनोतिया दुबलिया
	26/5/46	Chachhlao	चछलाव
	26/5/53	Kadodiya	कडोदिया
	26/5/61	Chawli	चवली
	26/5/83	Khadal Kheri	खादल खेडी
	26/5/99	Karma Kheri	करमा खेड़ी
26—35	26/5/6	Khamni	खामणी
	26/5/21	Gadiya	गादिया
	26/5/48	Chachhlai	चछलाई
	26/5/56	Semli Kham	सेमली खाम
36—50	26/5/16	Bhatkhera Bujurg	भटखेड़ा बुजुर्ग
	26/5/26	Salri	सालरी
	26/5/60	Kali Talai	काली तलाई
	26/5/62	Asandiya	असन्दिया
51+	26/5/2	Kalya Khera	काल्या खेड़ा
	26/5/12	Dhabla	ढाबला
	26/5/14	Petbhar	पेटभर
	26/5/86	Arniya	अरनिया
	26/5/117	Peetha Kheri	पीथा खेडी

TEHSIL : 6. GANGDHAR — तहसील : 6. गंगधार

A-Scheduled Castes
क-अनुसूचित जातियां

0—5	26/6/13	Karna Kheri	करना खेड़ी
	26/6/22	Hasamadi	हसामदी
	26/6/42	Seendhala	सीन्धला
	26/6/98	Kher Khera	खेर खेड़ा
	26/6/105	Khankhri	खाखरी
	26/6/128	Meroo Kheri	मेरू खेड़ी
	26/6/157	Luhariya	लुहाड़िया
	26/6/172	Shivgarh	शिवगढ़
5—10	26/6/31	Piplai	पिपलाई
	26/6/35	Deoriya Kanwal	देवरिया कावल
	26/6/36	Paraliya	पाड़लिया
	26/6/37	Nipaniya Jhala	निपानिया झाला
	26/6/41	Khejariya	खेजड़िया
	26/6/61	Chistipura	चिस्तीपुरा
	26/6/62	Malharganj	मल्हारगज
	26/6/65	Loona Khera	लूना खेड़ा
	26/6/84	Dhabla	ढाबला
	26/6/97	Karma Kheri	करमा खेडी
	26/6/134	Dhamanda Kalan	धामन्दा कला
	26/6/148	Gagurni	गागुरनी
	26/6/176	Girdharpura	गिरधरपुरा
	26/6/183	Bani Kheri	बनी खेड़ी
11—15	26/6/1	Para Peepli	पारा पीपली
	26/6/6	Akya Gahlot	आक्या गहलोत
	26/6/10	Borkheri Karamchand	बोरखेड़ी करमचंद
	26/6/21	Karnaliya	करनालिया
	26/6/27	Gangdhar	गंगधार
	26/6/34	Ranayra	रनायरा
	26/6/39	Jakhni	जखनी
	26/6/40	Bharka	भड़का
	26/6/64	Loona Kheri	लूना खेड़ी
	26/6/101	Lakha Kheri Parmar	लाखा खेड़ी परमार
	26/6/110	Dokar Khera	डोकर खेड़ा
	26/6/114	Bardiya Heerji	बडिया हीरजी
	26/6/127	Patlai	पतलाई
	26/6/132	Peeplya Khurd	पीपल्या खुर्द
	26/6/145	Harnawada	हरनावदा
	26/6/163	Kyasra	कयासरा
	26/6/188	Birma Kheri	बिरमा खेड़ी
	26/6/190	Chhan	छान
	26/6/191	Dobara	डोबड़ा

APPENDIX—IV (Contd.)

Per cent Range श्रेणी प्रतिशत	Location Code लोकेशन कोड	Name of Village	ग्राम का नाम
1	2	3	4
16—20	26/6/5	Semli Gehlot	सेमली गेहलोत
	26/6/8	Bankari	बनकड़ी
	26/6/11	Ralayti	रलायती
	26/6/16	Sakariya	साकरिया
	26/6/23	Rojhana	रोझाना
	26/6/29	Kolvi @ Mandi Rajendrapur	कोलवी उर्फ मंडी राजेन्द्रपुर
	26/6/30	Bishniya	बिशनिया
	26/6/32	Ranpa Kheri	रांपा खेड़ी
	26/6/51	Majanpur	मजनपुर
	26/6/57	Guradiya Deora	गुराडिया देवडा
	26/6/58	Bhatkheri	भाटखेड़ी
	26/6/80	Chor Bardi	चोर बर्डी
	26/6/88	Padma Kheri	पदमा खेड़ी
	26/6/90	Akya Parmar	आक्या परमार
	26/6/92	Talawali	तलावली
	26/6/96	Raipuriya	रायपुरिया
	26/6/99	Salariya	सालरिया
	26/6/104	Chiri	चिड़ी
	26/6/106	Kagariya	कागड़िया
	26/6/108	Unhel	उन्हेल
	26/6/113	Chara	चाड़ा
	26/6/115	Magsi	मगसी
	26/6/117	Kachhnara	कछनारा
	26/6/120	Ghata Kheri	घाटा खेडी
	26/6/129	Nipaniya	निपानिया
	26/6/130	Khamla	खमला
	26/6/135	Dhamanda Khurd	धामन्दा खुर्द
	26/6/142	Malpura	मालपुरा
	26/6/152	Dhatooriya	धतूरिया
	26/6/155	Salariya	सालरिया
	26/6/178	Dag	डग
	26/6/184	Parasali	पड़ासली
	26/6/189	Dori	डोड़ी
	26/6/192	Tokra	टोकड़ा
21—30	26/6/2	Moondla	मून्डला
	26/6/3	Chhappiyan	छप्पियां
	26/6/7	Jheekariya	झीकड़िया
	26/6/9	Ghattiya	घट्टिया
	26/6/14	Deoriya Kilol	देवरिया किलोल
	26/6/18	Guradiya Jhala	गुराडिया झाला
	26/6/24	Nipanya Kaloo	निपान्या कालू
	26/6/33	Harni Khera	हरनी खेड़ा
	26/6/38	Koondla	कून्डला
	26/6/45	Rawan Gurari	रावन गुराड़ो
	26/5/46	Rati Kheri	राती खेड़ी
	26/6/54	Chhayan	छायन
	26/6/55	Khasroo Kheri	खसरू खेड़ी
	26/6/56	Lakhakheri Umat	लाखाखेड़ी उमट
	26/6/67	Keloo Khera	केलू खेड़ा
	26/6/71	Peepalda	पीपल्दा
	26/6/73	Jamuniya	जामुनिया
	26/6/74	Lasooriya	लसूड़िया
	26/6/76	Tigariya	टिगरिया
	26/6/82	Sunari	सुनारी
	26/6/83	Senkala	सेंकला
	26/6/85	Barkhera	बरखेड़ा
	26/6/89	Bardiya Beerji	बर्डिया बीरजी
	26/6/91	Peepa Kheri	पीपा खेड़ी
	26/6/100	Berla	बेड़ला
	26/6/103	Sarwar	सरवर
	26/6/111	Beel Kheri	बील खेड़ी
	26/6/116	Rampura	रामपुरा
	26/6/121	Tisai	तिसाई
	26/6/126	Mandirpur	मन्दिरपुर
	26/6/140	Parla	पाड़ला
	26/6/141	Kolvi	कोलवी
	26/6/147	Bardiya	बर्डिया
	26/6/149	Dhabla	ढ़ाबला
	26/6/151	Kabeeri	कबीरी
	26/6/153	Fazilpura	फाजिलपुरा
	26/6/156	Nandpur	नन्दपुर
	26/6/158	Puwandla	पुवांडला
	26/6/165	Peeplya Kalan	पीपल्या कलां
	26/6/171	Dudhaliya	दुधालिया
	26/6/175	Jagishpura	जगीशपुरा
	26/6/185	Keloo Khera	केलू खेड़ा
	26/6/186	Nahar Ghatti	नाहर घट्टी
	26/6/187	Sakatpur	सकतपुर
31+	26/6/4	Makoriya	मकोड़िया
	26/6/12	Kolva Goojar	कोलवा गूजर
	26/6/15	Rawatpura	रावतपुरा

APPENDIX—IV (Concld.)

Per cent Range प्रतिशत श्रेणी	Location Code लोकेशन कोड	Name of Village	ग्राम का नाम
1	2	3	4
	26/6/17	Garda	गरडा
	26/6/25	Jeta Kheri	जेता खेड़ी
	26/6/26	Karanpura	करनपुरा
	26/6/28	Gol Kheri	गोल खेड़ी
	26/6/43	Parasali	पड़ासली
	26/6/44	Somchiri	सोमचिड़ी
	26/6/47	Dokar Kheri	डोकर खेड़ी
	26/6/49	Harmatya Meran	हड़मत्या मेरां
	26/6/50	Tonkara	टोंकड़ा
	26/6/52	Aranya	अरन्या
	26/6/53	Nisal Kheri	निसल खेड़ी
	26/6/60	Bilawali	बिलावली
	26/6/66	Melki	मेलकी
	26/6/68	Guwalad	गुवालद
	26/6/69	Naya Khera	नया खेड़ा
	26/6/70	Khurchanya	खुरचन्या
	26/6/72	Deogarh	देवगढ़
	26/6/75	Guradiya Isar	गुराडिया ईसर
	26/6/77	Tapli	टापली
	26/6/78	Beti Kheri	बेटी खेड़ी
	26/6/81	Dela Kheri	देला खेड़ी
	26/6/86	Punwar Kheri	पुंवार खेड़ी
	26/6/87	Bor Kheri Anjana	बोर खेड़ी आंजना
	26/6/93	Keetiya	कीटिया
	26/6/94	Baman Deoriya	बामन देवरिया
	26/6/95	Chand Kheri	चांद खेड़ी
	26/6/102	Bardiya Lakha	बार्डिया लाखा
	26/6/109	Sedara	सेदरा
	26/6/112	Kumathiya	कुमठिया
	26/6/122	Rajpura	राजपुरा
	26/6/123	Udaipur	उदयपुर
	26/6/124	Bharka	भड़का
	26/6/125	Dudhlai	दुधलाई
	26/6/131	Umariya	उमरिया
	26/6/136	Sujanpur	सुजानपुर
	26/6/138	Bhainsajhar	भैंसाझर
	26/6/139	Kishan Nagar	किशन नगर
	26/6/144	Gunai	गुनाई
	26/6/146	Kundiya	कुन्डिया
	26/6/154	Shekhpur	शेखपुर
	26/6/159	Bhainsariya	भैंसड़िया
	26/6/160	Govindpura	गोविंदपुरा
	26/6/162	Saranga Khera	सारंगा खेड़ा
	26/6/164	Doli Sarna	डोली सरना
	26/6/166	Parthigarh	परथीगढ़
	26/6/167	Kalyanpura	कल्याणपुरा
	26/6/169	Chaukari Khurd	चौकड़ी खुर्द
	26/6/170	Chachurni	चाचुर्नी
	26/6/173	Ratanpura	रतनपुरा
	26/6/174	Chaukari Kalan	चौकड़ी कलां
	26/6/177	Garha	गढ़ा
	26/6/179	Dariyaopura	दरियावपुरा
	26/6/180	Mahuri Khera	महुड़ी खेड़ा
	26/6/181	Ghati	घाटी
	26/6/182	Mangwaliya	मंगवालिया

B–Scheduled Tribes
ख–अनुसूचित जन जातियां

0—5	26/6/1	Para Peepli	पारा पीपली
	26/6/27	Gangdhar	गंगधार
	26/6/29	Kolvi @ Mandi Rajendrapur	कोलवी उर्फ मंडी राजेन्द्रपुर
	26/6/43	Parasali	पड़ासली
	26/6/108	Unhel	उन्हेल
	26/6/116	Rampura	रामपुरा
	26/6/122	Rajpura	राजपुरा
	26/6/141	Kolvi	कोलवी
	26/6/156	Nandpur	नन्दपुर
	26/6/157	Luhariya	लुहाड़िया
	26/6/163	Kyasra	क्यासरा
	26/6/171	Dudhaliya	दुधालिया
	26/6/178	Dag	डग
	26/6/181	Ghati	घाटी
	26/6/185	Keloo Khera	केलू खेड़ा
	26/6/189	Dori	डोड़ी
	26/6/191	Dobara	डोबड़ा
6–15	26/6/2	Moondia	मूंडला
	26/6/45	Rawan Gurari	रावन गुराड़ी
16—25	26/6/98	Kherkhera	खेरखेड़ा

SECTION II—TOWN DIRECTORY

अनुभाग II—नगर निर्देशिका

CODES USED FOR DENOTING VARIOUS AMENITIES IN TOWN DIRECTORY

नगर निर्देशिका में विभिन्न सुविधाओं को दर्शाने हेतु प्रयुक्त किये गये संकेत

Col. No. स्तम्भ संख्या	Sl. No. क्रम संख्या	Amenities सुविधायें English	Amenities सुविधायें हिन्दी	Codes संकेत
1	2	3	4	5
		Statement—I	**विवरण—1**	
Col. 2	1	Municipality	नगरपालिका	M
स्त. 2	2	Municipal Council	नगर परिषद्	M.Cl
	3	Cantonment Board/ Cantonment	छावनी बोर्ड/छावनी	C.B.
	4	Notified Area/Notified Area Committee/ Notified Committee	अधिसूचित क्षेत्र/अधिसूचित क्षेत्र समिति/अधिसूचित समिति	N.A.C.
	5	*Census Town*	जनगणना कस्बा	C.T.
		Statement—II	**विवरण—2**	
		No Codes applicable	कोई संकेत लागू नहीं	
		Statement—III	**विवरण—3**	
Col. 3 स्त. 3		As explained in relation to Column No. 2 of the Statement—I	विवरण-1 के स्तम्भ संख्या 2 के बताये अनुसार	
		Statement—IV	**विवरण—4**	
Col. 3 स्त. 3		As explained in relation to column No. 2 of the Statement—I	विवरण-2 के स्तम्भ संख्या 2 के बताये अनुसार	
Col. 6	1	Pucka Road	पक्की सड़क	PR
स्त. 6	2	Kutcha Road	कच्ची सड़क	KR
Col. 7	1	Sewer	सीवर	S
स्त. 7	2	*Open Surface drains*	*खुली नालियां*	OSD
	3	Box Surface drains	बन्द नालियां	BSD
	4	Sylk Drains	सिल्क नालियां	SD
	5	Cesspool Method	होदी	CD
	6	Pit System	गड्ढा	Pt
Col. 11	1	Head Loads	सिर पर	HL
स्त. 11	2	Baskets	टोकरी	B
	3	Wheel Barrows	एक पहिया गाडी	WB
	4	Septic tank latrines	सैप्टिक टैंक शौचालय	ST
	5	Sewerage	मल-जल	S
Col. 12	1	Tubewell water/Hand pump	नलकूप/हस्तचालित पम्प	TW
स्त. 12	2	Tap Water	नल का पानी	T
	3	Well Water	कुएं का पानी	W
	4	Tank Water	तालाब का पानी	TK
Col. 13	1	Overhead tank	टंकी	OHD
स्त. 13	2	Services reservior	जलाशय	SR
	3	River infiltration gallery	नदी	IG
	4	Borewell pumping system	बोरवैल पम्पिंग पद्धति	BWP
	5	Pressure tank	प्रेशर टैंक	PT
		Statement—IV "A"	**विवरण—4 "क"**	
Col. 7 स्त. 7		As explained in relation to Column No. 7 of the Statement—IV	विवरण-4 के स्तम्भ संख्या 7 में बताये अनुसार	
Col. 11 स्त. 11		As explained in relation to the Column No. 11 of the statement—IV	विवरण-4 के स्तम्भ संख्या 11 में बताये अनुसार	

CODES USED FOR DENOTING VARIOUS AMENITIES IN TOWN DIRECTORY

नगर निर्देशिका में विभिन्न सुविधाओं को दर्शाने हेतु प्रयुक्त किये गये संकेत

Col. No. स्तम्भ संख्या	Sl. No. क्रम संख्या	Amenities सुविधायें English	Amenities सुविधायें हिन्दी	Codes संकेत
1	2	3	4	5
		Statement—V	**विवरण—5**	
Col. 4 स्त. 4	1	Hospital	अस्पताल	H
		(i) Allopathic	(I) ऐलोपैथीक	No Code
		(ii) Ayurvedic	(II) आयुर्वेदिक	A
		(iii) Homeopathic	(III) होमियोपैथीक	Hom
		(iv) Unani	(IV) युनानी	U
	2	Dispensary	डिस्पेन्सरी	D
		(i) Allopathic	(I) ऐलोपैथीक	No Code
		(ii) Ayurvedic	(II) आयुर्वेदिक	A
		(iii) Homeopathic	(III) होमियोपैथाक	Hom
		(iv) Unani	(IV) युनानी	U
	3	Health Centre	स्वास्थ्य केन्द्र	HC
	4	Maternity and Child Welfare Centre	मातृ एवं शिशु कल्याण केन्द्र	MCW
	5	Family Planning Centre	परिवार कल्याण केन्द्र	FC
	6	T. B. Clinic	टी.बी. क्लिीनिक	TB
	7	Nursing Home	नर्सिग होम	NH
	8	Others	अन्य	O
Col. 6 स्त. 6	1	Arts Only	केवल कला	A
	2	Science Only	केवल विज्ञान	S
	3	Arts and Science Only	केवल कला और विज्ञान	AS
	4	Commerce Only	केवल वाणिज्य	C
	5	Arts and Commerce Only	केवल कला और वाणिज्य	AC
	6	Combined of all categories of Arts, Science and Commerce	कला, विज्ञान और वाणिज्य सभी श्रेणियों के लिये एक साथ	ASC
	7	Law	कानून	L
Col. 10 स्त. 10	1	Short Hand	शार्ट हैंड	SH
	2	Type writing	टाइपराईटिंग	Type
	3	Shorthand and Typewriting	शार्टहैंड टाइपराइटिंग	Sh. Type
	4	Others	अन्य	O
Col. 20 स्त. 20	1	Public Library	सार्वजनिक पुस्तकालय	PL
	2	Reading Room	वाचनालय	RR
		Statement—VI	**विवरण—6**	
		No Codes applicable	कोई संकेत लागू नहीं	

TOWN DIRECTORY

STATEMENT—I

Status and Growth History

DISTRICT : 26. JHALAWAR

Sl. No. क्र. सं.	Class, Name and Civic Administration status of Town नगर की श्रेणी. नाम तथा नागरिक प्रशासन स्थिति	Location Code No. लोकेशन कोड नं.	Name of Tehsil तहसील का नाम	Area in (sq. km) क्षेत्रफल (वर्ग कि. मी. में)	Number of households including Houseless households (in 1981 Census) परिवारों की संख्या बेघर परिवारों सहित	Population and growth rate of the निम्नलिखित जनगणनाओं में नगर की			
						1901	1911	1921	1931
1	2	3	4	5	6	7	8	9	10
1.	IV – Aklera (M)	26/3/III	Aklera अकलेरा	5.85	1,946	—	—	—	—
2.	IV—Bhawani Mandi (M)	26/4/IV	Pachpahar पचपहाड़	5.52	3,285	—	—	—	—
3.	III—Jhalawar (M)	26/2/I	Jhalrapatan झालरापाटन	12.95	5,390	14,315	11,474 (—19.85)	9,985 (—12.98)	10,442 (+4.58)
4.	IV—Jhalrapatan (M)	26/2/II	Jhalrapatan झालरापाटन	20.17	2,917	7,955	7,190 (—9.62)	6,083 (—15.40)	6,316 (+3.83)
5.	V—Pirawa (M)	26/5/VI	Pirawa पिड़ावा	8.35	1,432	4,771	4,562 (—4.38)	4,378 (—4.03)	4,439 (+1.39)
6.	V—Sunel (M)	26/5/V	Pirawa पिड़ावा	4.50	1,760	3,655	4,431 (+21.23)	4,756 (+7.33)	4,976 (+4.63)

नगर निर्देशिका

विवरण—1

प्रस्थितिऔर वृद्धि इतिहास

जिला : 26. झालावाड़

town at the Censuses of जनसंख्या और वृद्धि दर					Density घनत्व (1981 की जनगणना)	Sex-Ratio स्त्री-पुरुष अनुपात			Class, Name and Civic Administration status of Town नगर की श्रेणी, नाम तथा नागरिक प्रशासन स्थिति
1941	1951	1961	1971	1981		Census जनगणना 1961	Census जनगणना 1971	Census जनगणना 1981	
11	12	13	14	15	16	17	18	19	2
—	3,347	—	—	10.504	1,796	—	—	882	IV—अकलेरा (न.पा.)
—	5,229	7,247 (+38.59)	11,036 (+52.28)	16,928 (+53.39)	3,067	839	813	863	IV—भवानी मंडी (न.पा.)
11,549 (+10.60)	12,186 (+5.52)	14,643 (+20.16)	20,035 (+36.82)	29,257 (+46.03)	2,258	885	860	852	III—झालावाड़ (न.पा.)
6,059 (-4.07)	6,967 (+14.99)	9,128 (+31.02)	12,468 (+36.59)	16,805 (+34.79)	833	923	929	945	IV—झालरापाटन (न.पा.)
5,041 (+13.56)	5,422 (+7.56)	—	7,277	8,263 (+13.55)	990	—	954	961	V—पिड़ावा (न.पा.)
5,572 (+11.98)	6,271 (+12.54)	6,526 (+4.07)	7,989 (+22.42)	9,759 (+22.16)	2,169	1,070	998	1,025	V—सुनेल (न.पा.)

STATEMENT—II

Physical Aspects and Location of Towns, 1979

DISTRICT: 26. JHALAWAR

Sl. No. क्र. सं.	Class and Name of Town नगर की श्रेणी और नाम	Physical aspects भौतिक स्थिति			Name of and road निम्नलिखित का नाम	
		Rainfall (in mm) वर्षा (मि.मी. में)	Temperature (in centigrade) तापमान (सेंटीग्रेड में)		State Hqs. राज्य मुख्यालय	District Hqs. जिला मुख्यालय
			Maximum अधिकतम	Minimum न्यूनतम		
1	2	3	4	5	6	7
1.	IV—Aklera	920.2	NA@1	NA@1	Jaipur (400)	Jhalawar (53)
2.	IV—Bhawani Mandi	919.9	NA@1	NA@1	Jaipur (340)	Jhalawar (45)
3.	III—Jhalawar	955.8	47.0	0.0	Jaipur (355)	Jhalawar (0)
4.	IV—Jhalrapatan	955.8	NA@1	NA@1	Jaipur (336)	Jhalawar (8)
5.	V—Pirawa	1,123.4	40.0	26.0	Jaipur (425)	Jhalawar (65)
6.	V—Sunel	1,123.4	NA@1	NA@1	Jaipur (390)	Jhalawar (48)

@1 The nearest place for which temperature figures are available is Jhalawar Town

नगर निर्देशिका

विवरण—2

नगरों का भौतिक पक्ष और स्थिति 1979

जिला : 26. झालावाड़

distance (in km) from
और सड़क मार्ग से दूरी (कि. मी.) में

Sub-division/ Tehsil Hqs. उप-मंडल/ तहसील मुख्यालय	Nearest city with population of one lakh and more एक लाख और उससे अधिक जनसंख्या वाला निकटतम नगर	Railway station रेल्वे स्टेशन	Bus route बस मार्ग	Navigable river/ Canal (if within 10 km) नौगम्य नदी/नहर (यदि 10 कि. मी. के अन्तर्गत हो)	Class and Name of Town नगर की श्रेणी और नाम
8	9	10	11	12	2
Aklera(0)/ Aklera(0)	Kota(138)	Atru(15)	Aklera(0)	—	IV—अकलेरा
Jhalawar(45)/ Pachpahar(5)	Kota(101)	Bhawani Mandi(0)	Bhawani Mandi(0)	—	IV—भवानी मंडी
Jhalawar(0)/ Jhalrapatan(8)	Kota(85)	Jhalawar Road(28)	Jhalawar(0)	—	III—झालावाड़
Jhalawar(8)/ Jhalawar(8)	Kota(98)	Jhalawar Road(29)	Jhalrapatan(0)	—	IV—झालरापाटन
Jhalawar(65)/ Pirawa(0)	Kota(165)	Bhawani Mandi(40)	Pirawa(0)	—	V—पिड़ावा
Jhalawar(48)/ Pirawa(25)	Kota(133)	Bhawani Mandi(16)	Sunel(0)	—	V—सुनेल

STATEMENT—III

Municipal Finance, 1978-1979

DISTRICT : 26. JHALAWAR

Sl. No. क्र. सं.	Class and Name of Town नगर की श्रेणी और नाम	Civic administration status (in 1980) नागरिक प्रशासन स्थिति (1980 में)	Receipt (in Rs. '00) प्राप्ति (रुपयों में '00)				
			Receipt through taxes etc. करों आदि के द्वारा प्राप्ति	Revenue derived from municipal properties and power apart from taxation कराधान के अलावा नगरपालिका द्वारा सम्पत्ति और अधिकार से प्राप्त राजस्व	Government Grant सरकारी अनुदान	Loan ऋण	Advance अग्रिम
1	2	3	4	5	6	7	8
1.	IV—Aklera	M	2,209	—	317	—	—
2.	IV—Bhawani Mandi	M	8,103	255	552	—	—
3.	III—Jhalawar	M	4,456	1,547	1,002	—	—
4.	IV—Jhalrapatan	M	3,553	1,619	277	—	67
5.	V—Pirawa	M	599	24	664	—	—
6.	V—Sunel	M	816	233	400	—	118

नगर निर्देशिका

विवरण—3

नगरपालिका वित्त 1978-1979

जिला : 26. झालावाड़

Expenditure (in Rs. '00) (व्यय रुपयों में '00)									
Other sources (specify) अन्य स्रोत (लिखें)	Total receipt कुल आय	General Administration सामान्य प्रशासन	Public Safety जन सुरक्षा	Public Health and Conveniences जन स्वास्थ्य और सुविधायें	Public Works लोक निर्माण	Public Institutions जन संस्थान	Others (specify) अन्य (लिखें)	Total expenditure कुल व्यय	Class and Name of Town नगर की श्रेणी और नाम
9	10	11	12	13	14	15	16	17	2
—	2,526	1,010	360	1,100	—	—	—	2,470	IV—अकलेरा
3,721	12,631	1,657	—	1,857	2,892	81	5,480	11,967	IV—भवानी मंडी
—	7,005	646	—	2,751	730	—	3,359	7,486	III—झालावाड़
1,939	7,455	648	1,265	2,504	720	62	935	6,134	IV—झालरापाटन
—	1,287	179	121	405	225	17	1	948	V—पिड़ावा
300	1,867	428	183	992	18	—	159	1,780	V—सुनेल

TOWN DIRECTORY

STATEMENT—IV

Civic and other Amenities, 1979

DISTRICT : 26. JHALAWAR

Sl. No. क्र.सं.	Class and Name of Town नगर की श्रेणी और नाम	Civic Administration status (in 1980) नागरिक प्रशासन प्रस्थिति (1980 में)	Population जनसंख्या	Scheduled Castes and Scheduled Tribes population अनुसूचित जातियों और अनुसूचित जनजातियों की जनसंख्या	Road length (in kms) सड़कों की लम्बाई (कि.मी. में)	System of Sewerage जल-मल निकासी व्यवस्था	Number of latrines शौचालयों की संख्या		
							Water borne पानी वाले	Service सेवा	Others अन्य
1	2	3	4	5	6	7	8	9	10
1.	IV—Aklera	M	10,504	2,400 (1,415)	PR 9.0	OSD	55	200	2
2.	IV—Bhawani Mandi	M	16,928	2,283 (656)	PR 6.5 KR 4.1	OSD	336	781	459
3.	III—Jhalawar	M	29,257	3,908 (877)	PR 4.0 KR 2.0	OSD	1,000	1,600	20
4.	IV—Jhalrapatan	M	16,805	1,649 (335)	PR 8 0 KR 4.5	OSD	224	565	—
5.	V—Pirawa	M	8,263	577 (121)	PR 2.5 KR 3.0	OSD	—	5	200
6.	V—Sunel	M	9,759	756 (166)	PR 5.0 KR 3.0	OSD	2	760	10

नगर निर्देशिका

विवरण-4

सार्वजनिक और अन्य सुविधाएँ, 1979

जिला : 26. झालावाड

Protected Water Supply सुरक्षित पानी की आपूर्ति				Electrification (Number of connections) विद्युतिकरण (कनेक्शनों की संख्या)					
Method of disposal of night soil मल निकासी की व्यवस्था	Source of Supply स्त्रोत	System of storage with capacity (in brackets) संचयन की पद्धति तथा उसकी मात्रा लीटरों में (कोष्टक में)	Fire fighting service अग्नि शमन सेवा	Domestic घरेलू	Industrial औद्योगिक	Commercial वाणिज्यिक	Road lighting (points) सड़कों में प्रकाश (प्वाइन्टस)	Others अन्य	Class and Name of Town नगर की श्रेणी और नाम
11	12	13	14	15	16	17	18	19	2
WB	IG	OHT(180,000)	Kota (138)	398	25	115	2	33	IV—अकलेरा
WB,HL	IG	OHT(450,000)	Kota (101)	380	60	665	400	80	IV—भवानी मंडी
WB	IG	SR(788,000)	Kota (85)	1,858	66	496	669	79	III—झालावाड़
WB	IG	PT(162,000)	Kota (98)	NA	NA	NA	431	NA	IV—झालरापाटन
WB	TW/W	OHT(180,000)	Kota (165)	1,000	4	150	180	1,150	V—पिड़ावा
ST,B	IG	OHT(297,000)	Kota (133)	600	14	200	212	100	V—सुनेल

TOWN DIRECTORY

STATEMENT—V

Medical, Educational, Recreational and Cultural Facilities, 1979

DISTRICT : 26. JHALAWAR

Sl. No. क्र. सं.	Class and Name of Town नगर की श्रेणी और नाम	Population जनसंख्या	Medical facilities चिकित्सा सुविधायें		Educational शैक्षणिक				
			Hospitals/ Dispensaries/T.B. clinics etc. अस्पताल/ डिस्पेन्सरी/ टी. बी. क्लिनिक आदि	Beds in medical institutions noted in column 4 कालम 4 में नोट किए गए चिकित्सा संस्थानों में शैय्याओं की संख्या	Arts/ Science/ Commerce Colleges (of degree level and above) कला/विज्ञान/ वाणिज्य कालेज (डिग्री स्तर और उससे ऊपर के स्तर के)	Medical Colleges आयुर्विज्ञान कॉलेज	Engineering Colleges इंजिनियरिंग कॉलेज	Polytechnics पोलीटेक्नीक	Recognised Short-hand, Typewriting and Vocational training institutions मान्यता प्राप्त शार्टहेन्ड, टाइपराइटिंग और व्यवसायिक प्रशिक्षण संस्थान
1	2	3	4	5	6	7	8	9	10
1.	IV—Aklera	10,504	D(1) MCW(1)	6	Jhalawar (53)	Jaipur (400)	Jaipur (400)	Kota (138)	Kota (138)
2.	IV—Bhawani Mandi	16,928	H(1) D(1,A—1) MCW(1) FC(1)	20 5 8	C(1)	Jaipur (340)	Jaipur (340)	Kota (101)	Kota (101)
3.	III—Jhalawar	29,257	H(2, A—1) D(3,Hom—1) FC(1) TB(1) NH(1) O(1) @1	135 20	ASC(1)	Jaipur (355)	Jaipur (355)	Kota (85)	Kota (85)
4.	IV—Jhalrapatan	16,805	H(1) D(2,Hom—1) MCW(1) FC(1) O(1) @2	20 5	Jhalawar (8)	Jaipur (336)	Jaipur (336)	Kota (98)	Kota (98) O(1) @3
5.	V—Pirawa	8,263	D(A—1,U—1) HC(1) FC(1)	6	Bhawani Mandi(16)	Jaipur (425)	Jaipur (425)	Kota (165)	Kota (165)
6.	V—Sunel	9,759	H(1)	20	Bhawani Mandi(16)	Ajmer (320)	Jaipur (400)	Kota (133)	Kota (133)

@ Including one Sanskrit Middle School

@1 Public Health Laboratary

@2 Maternity Home

@3 Basic Teacher's Training College

नगर निर्देशिका

विवरण—5

चिकित्सा, शैक्षणिक, मनोरंजन और सांस्कृतिक सुविधायें, 1979

जिला : 26. झालावाड़

facilities सुविधाएं						No. of recreational and cultural facilities मनोरंजन तथा सांस्कृतिक सुविधाओं की संख्या				
Higher Secondary/Intermediate/PUC (Pre-University College)/ Junior College level उच्च माध्यमिक/ इन्टरमीडियेट/ पी यू.सी. (प्री-यूनिवर्सिटी कॉलेज)/जूनियर कॉलेज	Secondary/ Matriculation माध्यमिक/ मैट्रिकुलेशन	Junior Secondary and Middle School उच्च प्राथमिक और मिडिल स्कूल	Primary School प्राथमिक स्कूल	Adult literacy classes/ centres, Others, (specify) प्रौढ शिक्षा कक्षाएं/केन्द्र, अन्य (लिखें)	Working women's hostels with number of seats कार्यरत महिलाओं के लिए होस्टल सीटों सहित	Stadium स्टेडियम	Cinema सिनेमा	Auditoria/ Drama/ Community halls रंगशाला/ ड्रामा/ समाज सदन	Public libraries including reading rooms सार्वजनिक पुस्तकालय वाचनालयों सहित	Class and Name of Town नगर की श्रेणी और नाम
11	12	13	14	15	16	17	18	19	20	2
Manoharthana (35)	2	2	3	—	—	—	1	—	—	IV—अकलेरा
1	1	4@	4	5	—	—	2	—	PL(1)	IV—भवानी मंडी
1	1	4	6	10	—	1	1	1	PL(2) RR(1)	III—झालावाड़
Jhalawar (8)	2	2	5	1	—	—	1	—	PL(1) RR(1)	IV—झालरापाटन
1	2	2	4	6	—	—	—	—	—	V—पिड़ावा
Bhawani Mandi (16)	1	1	2	8	—	—	—	—	—	V—सुनेल

STATEMENT—VI

Trade, Commerce, Industry and Banking, 1979

DISTRICT : 26. JHALAWAR

S. No. क्र. सं.	Class and Name of Town नगर की श्रेणी और नाम	Name of three most important commodities imported सबसे महत्वपूर्ण तीन आयातित वस्तुओं के नाम			Name of three most important commodities exported सबसे महत्वपूर्ण तीन निर्यातित वस्तुओं के नाम		
		1st पहली	2nd दूसरी	3rd तीसरी	1st पहली	2nd दूसरी	3rd तीसरी
1	2	3	4	5	6	7	8
1.	IV—Aklera	Grocery	Cloth	Cotton-seeds	Corriander	Poppyseeds	Opium
2.	IV—Bhawani Mandi	Machines	Synthetic yarn	Chemicals	Yarn	Orange	Opium
3.	III—Jhalawar	Cloth	Sugar	Oil	Earthenwares	Soap	Stone
4.	IV—Jhalrapatan	Oil	Oil-cake	—	Cloth	Fertilisers	Sugar
5.	V—Pirawa	Cloth	Medicine	Fertilisers	Groundnut oil	Maize	Cotton
6.	V—Sunel	Groundnut oil	Sugar	Hydrogeneated oil	Pulses	Maize	Jowar

नगर निर्देशिका

विवरण–6

व्यापार, वाणिज्य, उद्योग और बैंक, 1979

जिला : 26. झालावाड

Name of three most important commodities manufactured सबसे महत्वपूर्ण तीन विनिर्मित वस्तुओं के नाम			Number of Banks बैंकों की संख्या	Number of Agricultural credit societies कृषि ऋण समितियों की संख्या	Number of Non Agricultural credit societies गैर कृषि ऋण देने वाली समितियों की संख्या	Class and Name of Town नगर की श्रेणी और नाम
1st पहली	2nd दूसरी	3rd तीसरी				
9	10	11	12	13	14	2
Oil	Ice	Opium	2	—	—	IV—अकलेरा
Cloth	Oil	Ice	4	—	2	IV—भवानी मंडी
Polished Stone	Earthenwares	Soap	4	1	8	III—झालावाड़
Fabricated Iron and Steel goods	Brass utensils	Oil	4	—	2	IV—झालरापाटन
Baskets	Furniture	Lac Bangles	2	1	—	V—पिड़ावा
Oil	Ginned Cotton	Wooden articles	2	1	—	V—सुनेल

APPENDIX

परिशिष्ट

TOWN DIRECTORY

नगर निर्देशिका

APPENDIX (D. C. H.)

परिशिष्ट (जि. ज. पु.)

Town showing their outgrowth with population

अपवृद्धि सहित नगर-मय जनसंख्या

DISTRICT : 26. JHALAWAR

जिला : 26. झालावाड़

Sl. No. क्र. सं.	Name of the Town with Location Code नगर का नाम मय लोकेशन कोड	Population of the core Town मुख्य नगर की जनसंख्या	Outgrowth अपवृद्धि	Population of Outgrowth अपवृद्धि की जनसंख्या
1	2	3	4	5

N I L

PART B – PRIMARY CENSUS ABSTRACT

भाग ब – प्राथमिक जनगणना सार

DISTRICT : 26. JHALAWAR

DISTRICT PRIMARY CENSUS ABSTRACT

Sl. No. क्र. स.	District/Tehsil/ U. A./Town जिला/तहसील/नगरीय समूह/ कस्बा	Total Rural Urban कुल ग्रामीण नगरीय	Area (in sq. km) क्षेत्रफल (वर्ग कि. मी. में)	Occupied Residential Houses आबाद आवासीय मकानों की संख्या	No. of Households परिवारों की संख्या	Total Population (including Institutional and Houseless Population) कुल जनसंख्या (संस्थागत एवं बेघरबार जनसंख्या सहित)		
						Persons व्यक्ति	Males पुरुष	Females स्त्री
1	2	3	4	5	6	7	8	9
26.	**JHALAWAR DISTRICT**	**Total**	**6,219.0**	**133,909**	**135.962**	**784.998**	**407,522**	**377,476**
		Rural	**6,161.6**	**117,413**	**119,232**	**693,482**	**359,384**	**334,098**
		Urban	**57.4**	**16,496**	**16,730**	**91.516**	**48,138**	**43,378**
1.	Khanpur Tehsil	Total	949.7	18,444	18,855	107,572	56,229	51,343
		Rural	949.7	18,444	18,855	107,572	56,229	51,343
		Urban	—	—	—	—	—	—
2.	Jhalrapatan Tehsil	Total	1,268.3	31,009	31,749	184,396	96,071	88,325
		Rural	1,235.2	22,831	23,442	138,334	71,634	66,700
		Urban	33.1	8,178	8,307	46,062	24,437	21,625
	Jhalawar (M)	Urban	12.95	5,318	5,390	29,257	15,796	13,461
	Jhalrapatan (M)	Urban	20.17	2,860	2,917	16,805	8,641	8,164
3.	Aklera Tehsil	Total	1,398.8	29,491	29,796	167,805	87,313	80,492
		Rural	1,392.9	27,574	27,850	157,301	81,733	75,568
		Urban	5.9	1,917	1,946	10,504	5,580	4,924
	Aklera (M)	Urban	5.85	1,917	1,946	10,504	5,580	4,924
4.	Pachpahar Tehsil	Total	711.4	16,616	16,828	98,558	51,234	47,324
		Rural	705.9	13,362	13,543	81,630	42,146	39,484
		Urban	5.5	3,254	3,285	16,928	9,088	7,840
	Bhawani Mandi (M)	Urban	5.52	3,254	3,285	16,928	9,088	7,840
5.	Pirawa Tehsil	Total	1,010.0	21,445	21,664	125,233	64,600	60,633
		Rural	997.1	18,298	18,472	107,211	55,567	51,644
		Urban	12.9	3,147	3,192	18,022	9,033	8,989
	Sunel (M)	Urban	4.50	1,743	1,760	9,759	4,820	4,939
	Pirawa (M)	Urban	8.35	1,404	1,432	8,263	4,213	4,050
6.	Gangdhar Tehsil	Total	914.6	16,904	17,070	101,434	52,075	49,359
		Rural	914.6	16,904	17,070	101,434	52,075	49,359
		Urban	—	—	—	—	—	—

जिला प्राथमिक जनगणना सार

जिला : 26. झालावाड़

Scheduled Castes अनुसूचित जातियां			Scheduled Tribes अनुसूचित जन जातियां			Literates साक्षर			District/Tehsil/ U. A./Town जिला/तहसील/नगरीय समूह/ कस्बा
P व्यक्ति	M पुरुष	F स्त्री	P व्यक्ति	M पुरुष	F स्त्री	P व्यक्ति	M पुरुष	F स्त्री	
10	11	12	13	14	15	16	17	18	2
134,253	**69,697**	**64,556**	**91,610**	**47,808**	**43,802**	**173,583**	**138,608**	**34,975**	**झालावाड़ जिला**
122,680	**63,643**	**59,037**	**88,040**	**45,830**	**42,210**	**125,562**	**107,374**	**18,188**	
11,573	**6,054**	**5,519**	**3,570**	**1,978**	**1,592**	**48,021**	**31,234**	**16,787**	
21,165	11,176	9,989	15,820	8,311	7,509	28,252	23,797	4,455	खानपुर तहसील
21,165	11,176	9,989	15,820	8,311	7,509	28,252	23,797	4,455	
—	—	—	—	—	—	—	—	—	
26,262	13,653	12,609	25,800	13,411	12,389	51,588	38,792	12,796	झालरापाटन तहसील
20,705	10,727	9,978	24,588	12,702	11,886	25,390	21,897	3,493	
5,557	2,926	2,631	1,212	709	503	26,198	16,895	9,303	
3,908	2,045	1,863	877	525	352	16,587	10,992	5,595	झालावाड़ (न. पा.)
1,649	881	768	335	184	151	9,611	5,903	3,708	झालरापाटन (न. पा.)
20,696	10,697	9,999	39,024	20,368	18,656	22,020	18,604	3,416	अकलेरा तहसील
18,296	9,426	8,870	37,609	19,600	18,009	17,865	15,732	2,133	
2,400	1,271	1,129	1,415	768	647	4,155	2,872	1,283	
2,400	1,271	1,129	1,415	768	647	4,155	2,872	1,283	अकलेरा (न. पा.)
19,815	10,310	9,505	3,181	1,689	1,492	25,850	20,310	5,540	पचपहाड़ तहसील
17,532	9,113	8,419	2,525	1,338	1,187	16,551	14,204	2,347	
2,283	1,197	1,086	656	351	305	9,299	6,106	3,193	
2,283	1,197	1,086	656	351	305	9,299	6,106	3,193	भवानी मंडी (न. पा.)
22,138	11,464	10,674	7,274	3,742	3,532	29,433	23,896	5,537	पिड़ावा तहसील
20,805	10,804	10,001	6,987	3,592	3,395	21,064	18,535	2,529	
1,333	660	673	287	150	137	8,369	5,361	3,008	
756	379	377	166	95	71	4,572	2,914	1,658	सुनेल (न. पा.)
577	281	296	121	55	66	3,797	2,447	1,350	पिड़ावा (न. पा.)
24,177	12,397	11,780	511	287	224	16,440	13,209	3,231	गंगधार तहसील
24,177	12,397	11,780	511	287	224	16,440	13,209	3,231	
—	—	—	—	—	—	—	—	—	

DISTRICT PRIMARY CENSUS ABSTRACT

DISTRICT : 4. JHALAWAR

Sl. No. क्र.सं.	District/Tehsil/ U. A./Town जिला/तहसील/नगरीय समूह/ कस्बा	Total Rural Urban कुल ग्रामीण नगरीय	Main Workers मुख्य काम करने वाले								
			Total Main Workers कुल मुख्य काम करने वाले (I-IX)			Cultivators काश्तकार (I)			Agricultural Labourers खेतिहर मजदूर (II)		
			P व्यक्ति	M पुरुष	F स्त्री	P व्यक्ति	M पुरुष	F स्त्री	P व्यक्ति	M पुरुष	F स्त्री
1	2	3	19	20	21	22	23	24	25	26	27
26.	**JHALAWAR DISTRICT**	**Total**	**282,267**	**217,554**	**64,713**	**184,272**	**143,879**	**40,393**	**41,768**	**23,039**	**18,729**
		Rural	**258,082**	**195,879**	**62,203**	**181,177**	**141,345**	**39,832**	**40,430**	**22,166**	**18,264**
		Urban	**24,185**	**21,675**	**2,510**	**3,095**	**2,534**	**561**	**1,338**	**873**	**465**
1.	Khanpur Tehsil	Total	38,193	27,676	10,517	22,790	17,065	5,725	8,163	4,380	3,783
		Rural	38,193	27,676	10,517	22,790	17,065	5,725	8,163	4,380	3,783
		Urban	—	—	—	—	—	—	—	—	—
2.	Jhalrapatan Tehsil	Total	55,674	48,979	6,695	31,247	28,891	2,356	6,771	4,181	2,590
		Rural	44,180	38,510	5,670	30,566	28,312	2,254	6,604	4,055	2,549
		Urban	11,494	10,469	1,025	681	579	102	167	126	41
	Jhalawar (M)	Urban	7,100	6,531	569	337	307	30	111	90	21
	Jhalrapatan (M)	Urban	4,394	3,938	456	344	272	72	56	36	20
3.	Alkera Tehsil	Total	67,485	48,097	19,388	54,823	38,527	16,296	4,189	2,029	2,160
		Rural	64,222	45,463	18,759	53,652	37,678	15,974	3,936	1,915	2,021
		Urban	3,263	2,634	629	1,171	849	322	253	114	139
	Alkera (M)	Urban	3,263	2,634	629	1,171	849	322	253	114	139
4.	Pachpahar Tehsil	Total	34,453	27,913	6,540	19,091	15,630	3,461	6,144	3,785	2,359
		Rural	29,566	23,387	61,79	18,875	15,430	3,445	5,972	3,647	2,325
		Urban	4,887	4,526	361	216	200	16	172	138	34
	Bhawani Mandi (M)	Urban	4,887	4,526	361	216	200	16	172	138	34
5.	Pirawa Tehsil	Total	54,520	35,887	18,533	35,768	23,524	12,244	11,011	5,306	5,705
		Rural	49,979	31,841	18,138	34,741	22,618	12,123	10,265	4,811	5,454
		Urban	4,541	4,046	495	1,027	906	121	746	495	251
	Sunel (M)	Urban	2,243	2,095	148	595	570	25	285	208	77
	Pirawa (M)	Urban	2,298	1,951	347	432	336	96	461	287	174
6.	Gangdhar Tehsil	Total	31,942	29,002	2,940	20,553	20,242	311	5,490	3,358	2,132
		Rural	31,942	29,002	2,940	20,553	20,242	311	5,490	3,358	2,132
		Urban	—	—	—	—	—	—	—	—	—

Household Industry, Manufacturing, processing, Servicing & Repairs पारिवारिक उद्योग, उत्पादन, संसाधन सर्विसिंग व मरम्मत V (a)			Other Workers अन्य काम करने वाले (III, IV, V (b) & VI to IX)			Marginal Workers सीमांतिक काम करने वाले			Non Workers काम न करने वाले			District/Tehsil/ U. A./Town जिला/तहसील/ नगरीय समूह/कस्बा
P व्यक्ति	M पुरुष	F स्त्री	P व्यक्ति	M पुरुष	F स्त्री	P व्यक्ति	M पुरुष	F स्त्री	P व्यक्ति	M पुरुष	F स्त्री	
28	29	30	31	32	33	34	35	36	37	38	39	2
8,447	**6,962**	**1,485**	**47,780**	**43,674**	**4,106**	**29,051**	**2,188**	**26,863**	**473,680**	**187,780**	**285,900**	**झालावाड़ जिला**
7,105	**5,847**	**1,258**	**29,370**	**26,521**	**2,849**	**28,363**	**2,056**	**26,307**	**407,037**	**161,449**	**245,588**	
1,342	**1,115**	**227**	**18,410**	**17,153**	**1,257**	**688**	**132**	**556**	**66,643**	**26,331**	**40,312**	
1,432	1,083	349	5,808	5,148	660	1,885	197	1,688	67,494	28,356	39,138	खानपुर तहसील
1,432	1,083	349	5,808	5,148	660	1,885	197	1,688	67,494	28,356	39,138	
—	—	—	—	—	—	—	—	—	—	—	—	
1,962	1,664	298	15,694	14,243	1,451	7,021	340	6,681	121,701	46,752	74,947	झालरापाटन तहसील
1,097	954	143	5,913	5,139	724	6,809	260	6,549	87,345	32,864	54,481	
865	710	155	9,781	9,054	727	212	80	132	34,356	13,888	20,468	
483	403	80	6,169	5,731	438	169	64	105	21,988	9,201	12,787	झालावाड़ (न. पा.)
382	307	75	3,612	3,323	289	43	16	27	12,368	4,687	7,681	झालरापाटन (न. पा.)
1,777	1,472	305	6,696	6,069	627	12,538	882	11,656	87,782	38,334	49,448	अकलेरा तहसील
1,664	1,384	280	4,970	4,486	484	12,448	877	11,571	80,631	35,393	45,238	
113	88	25	1,726	1,583	143	90	5	85	7,151	2,941	4,210	
113	88	25	1,726	1,583	143	90	5	85	7,151	2,941	4,210	अकलेरा (न. पा.)
789	668	121	8,429	7,830	599	1,358	209	1,149	62,747	23,112	39,635	पचपहाड़ तहसील
637	545	92	4,082	3,765	317	1,324	207	1,117	50,740	18,552	32,188	
152	123	29	4,347	4,065	282	34	2	32	12,007	4,560	7,447	
152	123	29	4,347	4,065	282	34	2	32	12,007	4,560	7,447	भवानी मंडी (न. पा.)
1,564	1,252	312	6,177	5,805	372	4,890	370	4,520	65,823	28,343	37,480	पिड़ावा तहसील
1,352	1,058	294	3,621	3,354	267	4,538	325	4,213	52,694	23,401	29,293	
212	194	18	2,556	2,451	105	352	45	307	13,129	4,942	8,187	
85	79	6	1,278	1,238	40	249	33	216	7,267	2,692	4,575	सुनेल (न. पा.)
127	115	12	1,278	1,213	65	103	12	91	5,862	2,250	3,612	पिड़ावा (न. पा.)
923	823	100	4,976	4,579	397	1,359	190	1,169	68,133	22,883	45,250	गंगधार तहसील
923	823	100	4,976	4,579	397	1,359	190	1,169	68,133	22,883	45,250	
—	—	—	—	—	—	—	—	—	—	—	—	

DISTRICT : 26. JHALAWAR
TEHSIL : 1. KHANPUR

VILLAGE PRIMARY CENSUS ABSTRACT

Location Code No. लोकेशन कोड नं.	Name of Village ग्राम का नाम	Area in hectares क्षेत्रफल (हैक्टेयर में)	Occupied Residential Houses आबाद आवासीय मकानों की संख्या	No. of Households परिवारों की संख्या	Total Population (including Institutional and Houseless Population) कुल जनसंख्या (संस्थागत और बेघर जनसंख्या सहित)			Scheduled Castes अनुसूचित जातियां		Scheduled Tribes अनुसूचित जन-जातियां		Literates साक्षर	
					P व्यक्ति	M पुरुष	F स्त्री	M पुरुष	F स्त्री	M पुरुष	F स्त्री	M पुरुष	F स्त्री
1	2	3	4	5	6	7	8	9	10	11	12	13	14
TEHSIL : 1. KHANPUR		**94,970**	**18,444**	**18,855**	**107,572**	**56,229**	**51,343**	**11,176**	**9,989**	**8,311**	**7,509**	**23,797**	**4,455**
26/1/1	Jolpa	1,550	205	265	1,444	744	700	196	170	68	68	264	49
26/1/2	Khoont Kheri	254	14	14	99	57	42	36	25	21	17	16	—
26/1/3	Mehdari	444	72	72	379	204	175	98	86	—	—	82	10
26/1/4	Bohra	724	109	115	678	373	305	109	96	91	73	159	23
26/1/5	Bhairoopura	243	66	66	382	203	179	68	45	24	23	51	1
26/1/6	Bilasara	919	83	84	572	305	267	71	63	35	36	90	7
26/1/7	Kotla	232					Uninhabited						
26/1/8	Motla	112	21	21	161	85	76	9	11	33	25	20	3
26/1/9	Cheekli	448	69	69	450	238	212	51	45	92	77	139	28
26/1/10	Soomar	1,775	309	309	1,818	958	860	252	235	15	12	353	48
26/1/11	Kanwarpura Mandwalan	889	192	202	1,146	599	547	95	100	6	3	282	39
26/1/12	Dobra	706	165	168	997	534	463	105	96	44	34	278	25
26/1/13	Bhagwanpura	867	141	142	804	418	386	109	97	22	19	176	39
26/1/14	Suwalya	189	34	34	188	105	83	—	—	104	83	25	1
26/1/15	Khunja	214	25	25	168	79	89	24	23	53	64	26	—
26/1/16	Alanpur	119	28	28	189	101	88	62	50	25	22	32	1
26/1/17	Bangadsi	138	35	35	246	138	108	1	2	—	—	61	25
26/1/18	Sangahera	297	26	26	170	85	85	—	—	24	18	9	—
26/1/19	Khata Kheri	140	26	26	191	108	83	15	11	50	34	22	—
26/1/20	Gul Kheri	261	30	31	168	88	80	8	8	17	23	27	3
26/1/21	Koloo Kheri	176	29	29	173	96	77	28	16	63	57	26	1
26/1/22	Odhpur	248	42	43	239	122	117	32	40	51	51	55	4
26/1/23	Dholya Kheri	173					Uninhabited						
26/1/24	Sarkhandiya	463	130	134	747	398	349	103	82	3	3	190	22
26/1/25	Akodiya	362	181	181	1,057	576	481	108	105	5	3	260	33
26/1/26	Sarola Bhankya Kheri	304	70	70	426	210	216	46	48	—	—	86	19
26/1/27	Chonsla	462	44	44	357	189	168	12	12	—	—	48	2
26/1/28	Samad Kheri	181	13	11	73	37	36	—	—	—	—	4	—

ग्रामीण प्राथमिक जनगणना सार

जिला : 26. झालावाड़
तहसील : 1. खानपुर

Main Workers मुख्य काम करने वाले														
Total Main Workers कुल मुख्य काम करने वाले (I-IX)		Cultivators काश्तकार (I)		Agricultural Labourers खेतीहर मजदूर (II)		Household Industry, Manufacturing, Processing, Servicing and Repairs पारिवारिक उद्योग, उत्पादन, ससाधन, सर्विसिंग व मरम्मत V (a)		Other Workers अन्य काम करने वाले (III, IV, V (b) & VI to IX)		Marginal Workers सीमांतिक काम करने वाले		Non-Workers काम न करने वाले		Name of Village ग्राम का नाम
M पुरुष	F स्त्री	M पुरुष	F स्त्री	M पुरुष	F स्त्री	M पुरुष	F स्त्री	M पुरुष	F स्त्री	M पुरुष	F स्त्री	M पुरुष	F स्त्री	
15	16	17	18	19	20	21	22	23	24	25	26	27	28	2
27,676	**10,517**	**17,065**	**5,725**	**4,380**	**3,783**	**1,083**	**349**	**5,148**	**660**	**197**	**1,688**	**28,356**	**39,138**	**तहसील : 1. खानपुर**
383	201	204	29	102	132	8	—	69	40	—	—	361	499	जोलपा
27	20	18	12	9	8	—	—	—	—	—	—	30	22	खूंट खेड़ी
90	85	66	46	16	38	1	—	7	1	—	1	114	89	मेहदड़ी
173	166	100	2	58	163	1	1	14	—	—	—	200	139	बोहरा
104	98	83	84	18	14	—	—	3	—	—	—	99	81	भैरूपुरा
156	91	107	77	21	13	23	1	5	—	—	—	149	176	बिलासरा
						गैर-आबाद								कोटला
40	37	23	27	5	1	5	7	7	2	—	—	45	39	मोटला
107	99	80	81	16	15	4	3	7	—	—	—	131	113	चीकली
523	328	370	264	66	32	56	31	31	1	—	—	435	532	सूमर
275	149	231	125	28	24	7	—	9	—	—	—	324	398	कवरपुरा मंडवालान
290	234	197	186	74	40	9	8	10	—	—	—	244	229	डोवड़ा
215	83	129	5	47	73	—	—	39	5	—	—	203	303	भगवानपुरा
59	—	59	—	—	—	—	—	—	—	—	—	46	83	सुवाल्या
51	26	43	—	8	26	—	—	—	—	—	—	28	63	खुजा
48	35	31	—	16	35	—	—	1	—	—	—	53	53	ग्रालनपुर
59	1	58	—	1	1	—	—	—	—	—	—	79	107	बांगडसी
52	37	51	36	—	—	1	1	—	—	—	—	33	48	सांगाहेड़ा
63	39	56	37	—	2	—	—	7	—	2	5	43	39	खाता खेड़ी
48	32	40	26	5	3	—	—	3	3	—	4	40	44	गुल खेड़ी
43	—	39	—	4	—	—	—	—	—	—	48	53	29	कोलू खेड़ी
58	—	46	—	12	—	—	—	—	—	7	77	57	40	ग्रोधपुर
						गैर-आबाद								ढोलपा खेड़ी
199	134	116	92	57	41	3	1	23	—	—	1	199	214	सरखान्डिया
248	37	154	11	60	23	10	—	24	3	3	91	325	353	ग्राकोदिया
100	4	68	3	23	1	3	—	6	—	—	—	110	212	सारोला भानक्या खेड़ी
94	—	69	—	10	—	1	—	14	—	—	—	95	168	चोंसला
18	—	13	—	2	—	—	—	3	—	—	—	19	36	समद खेड़ी

VILLAGE PRIMARY

DISTRICT : 26. JHALAWAR

Location Code No.	Name of Village	Area in hectares	Occupied Residential Houses	No. of Households	Total Population (including Institutional and Houseless Population)			Scheduled Castes		Scheduled Tribes		Literates	
					P	M	F	M	F	M	F	M	F
1	2	3	4	5	6	7	8	9	10	11	12	13	14
26/1/29	Ummedpura	233	92	92	613	318	295	46	34	—	—	112	8
26/1/30	Bhatwara	401	16	16	88	47	41	5	3	42	38	8	—
26/1/31	Boreli	171	26	26	164	81	83	23	22	—	—	7	—
26/1/32	Jeerapur	602					Uninhabited						
26/1/33	Panwar	1,230	609	618	3,451	1,787	1,664	335	281	16	16	958	237
26/1/34	Khamawada	294	71	71	392	194	198	25	30	116	121	92	21
26/1/35	Mohanpur	117	21	21	129	64	65	2	5	60	58	20	2
26/1/36	Lalawata	392	67	72	450	240	210	58	51	146	122	89	4
26/1/37	Sigola	197	61	61	346	185	161	15	3	96	94	57	—
26/1/38	Rampura	438	74	74	468	229	239	9	10	139	145	103	1
26/1/39	Ranya Kheri	173	43	43	299	153	146	28	28	95	90	67	3
26/1/40	Padmiya	214	35	35	240	124	116	19	19	35	28	44	5
26/1/41	Gurha	104	23	23	139	75	64	16	9	—	—	13	1
26/1/42	Bhoju Kheri	195	32	32	240	133	107	34	31	31	29	25	—
26/1/43	Lodha	169	51	52	153	73	80	10	4	—	—	43	21
26/1/44	Roopahera	392	53	54	312	165	147	51	42	59	63	67	8
26/1/45	Potoo Kheri	310	56	56	406	215	191	71	63	30	27	81	9
26/1/46	Durjanpura	64	17	17	123	67	56	8	9	10	8	14	—
26/1/47	Baisar	1,506	305	306	1,709	856	853	522	507	25	24	238	25
26/1/48	Baharawada	440	78	79	444	221	223	45	40	—	—	—	—
26/1/49	Deopura	350	58	59	449	228	221	66	63	—	—	82	7
26/1/50	Golya Kheri	264	57	57	338	167	171	30	25	16	23	27	2
26/1/51	Chand Kheri	256	142	142	783	410	373	28	22	29	27	231	82
26/1/52	Khanpur	1,147	1,427	1,589	8,428	4,424	4,004	688	610	120	64	2,702	1,181
26/1/53	Doondi	357	100	100	624	340	284	114	75	—	—	151	19
26/1/54	Hatai Khera	248	34	34	244	130	114	14	9	—	—	76	9
26/1/55	Gadarwara Doondi	537	120	120	727	375	352	119	106	11	14	193	18
26/1/56	Theekariya	186	28	28	153	76	77	33	35	—	—	31	4
26/1/57	Bhat Kheri	69	23	23	146	87	59	23	15	36	22	43	3
26/1/58	Kalarewa	549	97	97	606	325	281	92	69	106	87	157	8
26/1/59	Kethooni	351	15	15	98	46	52	6	9	38	38	14	1
26/1/60	Khatawada	242	41	41	321	162	159	—	—	71	67	61	—
26/1/61	Jathedi	186	15	15	87	40	47	2	2	38	45	21	1
26/1/62	Bani	141	36	36	234	122	112	14	16	17	11	53	3

CENSUS ABSTRACT

TEHSIL : 1. KHANPUR

Main Workers														
Total Main Workers (I-IX)		Cultivators (I)		Agricultural Labourers (II)		Household Industry, Manufacturing, Processing, Servicing and Repairs V (a)		Other Workers (III, IV, V (b) & VI to IX)		Marginal Workers		Non-Workers		Name of Village
M	F	M	F	M	F	M	F	M	F	M	F	M	F	
15	16	17	18	19	20	21	22	23	24	25	26	27	28	2
141	—	127	—	13	—	—	—	1	—	—	—	177	295	उम्मेदपुरा
18	—	10	—	7	—	1	—	—	—	—	—	29	41	भटवाड़ा
31	1	23	—	8	1	—	—	—	—	—	—	50	82	बोरेली
						गैर-आबाद								जीरापुर
784	282	306	9	226	255	49	12	203	6	11	1	992	1,381	पनवाड़
95	—	61	—	22	—	1	—	11	—	—	—	99	198	खमावदा
31	—	21	—	2	—	—	—	8	—	—	—	33	65	मोहनपुर
120	120	86	91	21	24	7	5	6	—	—	—	120	90	लालवता
106	92	84	82	12	6	9	3	1	1	—	—	79	69	सिगोला
118	115	82	18	22	97	2	—	12	—	—	—	111	124	रामपुरा
67	65	39	47	19	18	3	—	6	—	—	—	86	81	रान्या खेड़ी
64	55	42	39	14	14	—	—	8	2	1	—	59	61	पदमिया
45	34	29	23	10	8	6	3	—	—	—	—	30	30	गुड़ा
70	60	54	47	16	13	—	—	—	—	—	—	63	47	भोजू खेड़ी
33	10	26	6	5	3	—	—	2	1	—	—	40	70	लोढा
74	66	50	41	19	25	—	—	5	—	—	—	91	81	रूपाहेड़ा
109	11	78	—	24	11	5	—	2	—	—	—	106	180	पोटू खेड़ी
29	—	27	—	1	—	—	—	1	—	—	—	38	56	दुर्जनपुरा
521	492	410	382	94	106	3	2	14	2	—	—	335	361	बैसार
120	128	120	128	—	—	—	—	—	—	—	—	101	95	बड़ावदा
121	138	96	122	24	16	—	—	1	—	—	—	107	83	देवपुरा
94	77	83	69	10	8	—	—	1	—	—	—	73	94	गोल्या खेड़ी
191	89	50	51	31	28	—	—	110	10	—	—	219	284	चांद खेड़ी
1,953	174	333	36	127	49	116	11	1,377	78	8	81	2,463	3,749	खानपुर
149	160	86	117	43	41	—	1	20	1	16	9	175	115	डूंडी
69	69	63	64	6	5	—	—	—	—	—	—	61	45	हनाई खेड़ा
185	172	165	170	9	2	2	—	9	—	1	—	189	180	गाडरवाड़ा डूंडी
41	45	23	31	13	14	—	—	—	—	—	—	35	32	ठीकरिया
31	24	31	23	—	1	—	—	—	—	—	—	56	35	भट खेड़ी
131	9	70	—	40	7	3	—	18	2	23	51	171	221	कालारेवा
21	—	14	—	4	—	—	—	3	—	1	9	24	43	केथूनी
82	6	79	2	2	4	—	—	1	—	—	—	80	153	खटावदा
21	—	20	—	—	—	—	—	1	—	—	—	19	47	जठेड़ी
55	3	41	1	8	4	1	—	5	—	—	—	67	107	बनी

VILLAGE PRIMARY

DISTRICT : 26. JHALAWAR

Location Code No.	Name of Village	Area in hectares	Occupied Residential Houses	No. of Households	Total Population (including Institutional and Houseless Population			Scheduled Castes		Scheduled Tribes		Literates	
					P	M	F	M	F	M	F	M	F
1	2	3	4	5	6	7	8	9	10	11	12	13	14
26/1/63	Dahi Khera	649	386	391	2,044	1,049	995	255	230	10	13	629	169
26/1/64	Mahira	616	88	88	525	258	267	82	94	—	—	130	41
26/1/65	Bishan Kheri	484	123	123	699	374	325	68	57	22	13	183	24
26/1/66	Bagod	300	81	81	489	266	223	29	24	—	—	116	2
26/1/67	Layphal	1,498	195	196	1,035	539	496	77	62	7	8	329	64
26/1/68	Chalet	1,735	195	195	1,222	659	563	200	156	53	39	138	3
26/1/69	Heenchar	2,092	194	195	903	466	437	108	96	235	245	125	5
26/1/70	Borda	1,625	67	67	404	211	193	18	16	—	—	89	11
26/1/71	Chamlasa	538	44	44	289	143	146	37	34	—	—	56	12
26/1/72	Banskhera	384	100	100	502	268	234	31	22	118	102	108	14
26/1/73	Napanya	207	21	21	111	57	54	9	5	25	25	23	4
26/1/74	Pakhrana	547	172	173	1,047	538	509	94	82	6	5	243	19
26/1/75	Kakwasa	185	30	30	156	85	71	15	12	64	52	35	1
26/1/76	Fadaniya	252	50	50	276	161	115	18	12	118	83	63	5
26/1/77	Brahm Kheri	123	31	31	192	105	87	10	8	94	79	31	1
26/1/78	Bard Guwaliya	854	87	87	453	244	209	62	49	5	4	116	18
26/1/79	Harigarh	2,998	611	612	3,653	1,927	1,726	527	489	116	88	863	184
26/1/80	Ummedpura	209	13	13	75	39	36	39	36	—	—	1	—
26/1/81	Badan Kheri	103	18	18	111	58	53	—	—	58	53	29	—
26/1/82	Peetampur	229	44	44	284	154	130	16	12	11	6	51	—
26/1/83	Seendhani	145	20	20	133	71	62	15	9	—	—	19	—
26/1/84	Moondla	606	131	131	760	398	362	113	97	—	—	172	26
26/1/85	Bhadkari	120	44	44	238	127	111	24	14	78	81	55	5
26/1/86	Kuntara	72	3	3	17	7	10	7	10	—	—	1	—
26/1/87	Kunjer	166	40	40	270	130	140	60	60	—	—	36	—
26/1/88	Phungaheri	207	65	65	370	187	183	37	40	—	—	100	18
26/1/89	Jithana	273	51	51	307	151	156	31	34	13	12	70	7
26/1/90	Jarga	820	199	200	1,158	602	556	140	120	100	92	252	34
26/1/91	Gurjeni	236	44	44	266	154	112	17	15	40	27	91	—
26/1/92	Doonda	465	110	110	569	289	280	50	45	—	—	149	49
26/1/93	Halihera	251	39	39	299	161	138	13	10	19	21	85	7
26/1/94	Maraita	519	119	119	792	414	378	131	112	—	—	191	19
26/1/95	Gugalheri	101	13	13	86	47	39	—	—	47	39	10	—
26/1/96	Gunjari	138	35	35	194	101	93	11	10	—	—	37	—

CENSUS ABSTRACT

TEHSIL : I. KHANPUR

Main Workers										Marginal Workers		Non-Workers		Name of Village
Total Main Workers (I-IX)		Cultivators (I)		Agricultural Labourers (II)		Household Industry, Manufacturing, Processing, Servicing and Repairs V (a)		Other Workers (III, IV, V (b) & VI to IX)						
M	F	M	F	M	F	M	F	M	F	M	F	M	F	
15	16	17	18	19	20	21	22	23	24	25	26	27	28	2
472	55	121	3	140	35	28	11	183	6	2	27	575	913	दही खेड़ा
120	36	84	—	30	36	—	—	6	—	—	—	138	231	माहिरा
191	52	130	—	39	52	4	—	18	—	—	—	183	273	विशन खेड़ी
115	9	82	—	32	9	—	—	1	—	—	—	151	214	बागोद
271	31	194	—	41	28	13	1	23	2	—	—	268	465	लायफल
349	143	156	22	113	101	9	4	71	16	—	—	310	420	चलेत
304	196	61	27	11	7	3	—	229	162	4	18	158	223	हीचर
95	5	78	—	14	5	1	—	2	—	—	2	116	186	बोरदा
71	2	50	—	15	1	—	—	6	1	—	—	72	144	चमलासा
136	45	75	—	54	45	1	—	6	—	—	—	132	189	बांसखेड़ा
31	2	17	—	13	2	—	—	1	—	—	—	26	52	नपान्या
236	55	130	12	101	43	1	—	4	—	—	—	302	454	पखराना
41	44	27	33	14	11	—	—	—	—	—	—	44	27	ककवासा
84	64	69	52	12	11	3	1	—	—	—	—	77	51	फदानिया
50	39	44	37	6	2	—	—	—	—	—	—	55	48	ब्रह्म खेड़ी
123	—	90	—	27	—	—	—	6	—	—	23	121	186	बर्ड गुवालिया
929	464	486	223	187	145	103	87	153	9	—	162	993	1,100	हरीगढ़
23	23	20	—	3	23	—	—	—	—	—	—	16	13	उम्मेदपुरा
25	27	23	—	2	27	—	—	—	—	—	—	33	26	बदन खेड़ी
82	43	75	3	7	40	—	—	—	—	—	—	72	87	पीतामपुरा
34	—	28	—	6	—	—	—	—	—	—	—	37	62	सींधनी
189	54	131	7	36	46	10	—	12	1	2	17	207	291	मूंडला
61	1	53	1	6	—	—	—	2	—	—	2	66	108	भदकड़ी
2	—	2	—	—	—	—	—	—	—	—	—	5	10	कुन्ताड़ा
70	1	32	—	36	1	—	—	2	—	7	66	53	73	कुन्जेड़
88	64	74	57	10	6	3	1	1	—	—	—	99	119	फूंगाहेड़ी
80	69	39	40	34	28	7	1	—	—	—	—	71	87	जिठाना
271	17	162	1	67	15	13	—	29	1	—	—	331	539	जरगा
72	—	62	—	7	—	1	—	2	—	—	1	82	111	गुरजेनी
146	13	77	3	53	9	—	—	16	1	—	5	143	262	डूंडा
85	—	83	—	2	—	—	—	—	—	—	—	76	138	हालीहेड़ा
229	2	153	—	39	—	2	—	35	2	—	20	185	356	मरायता
16	5	11	—	5	5	—	—	—	—	—	—	31	34	गुगलहेड़ी
49	2	47	—	2	2	—	—	—	—	—	—	52	91	गुंजारी

VILLAGE PRIMARY

DISTRICT : 26. JHALAWAR

Location Code No.	Name of Village	Area in hectares	Occupied Residential Houses	No. of Households	Total Population (including Institutional and Houseless Population)			Scheduled Castes		Scheduled Tribes		Literates	
					P	M	F	M	F	M	F	M	F
1	2	3	4	5	6	7	8	9	10	11	12	13	14
26/1/97	Achrawan	236	35	35	230	125	105	43	29	25	30	54	8
26/1/98	Kanwarpura Bhattji	371	39	39	239	125	114	38	29	—	—	58	1
26/1/99	Ladaniya	368	80	81	446	247	199	27	29	127	99	128	12
26/1/100	Miyara	443	84	84	473	244	229	39	45	47	33	114	10
26/1/101	Bagher	1,605	162	162	931	482	449	70	62	178	182	150	16
26/1/102	Bhairoopura	639	116	116	598	296	302	10	4	46	39	108	14
26/1/103	Banniya	1,285	132	133	810	436	374	61	53	—	—	271	41
26/1/104	Jamunya Talai	342						Uninhabited					
26/1/105	Mori	404	170	265	994	562	432	39	31	190	148	162	24
26/1/106	Anghora	182	22	22	132	64	68	1	1	—	—	25	1
26/1/107	Jawra	97	19	19	130	73	57	8	5	52	41	30	1
26/1/108	Chhatarpura	141	45	46	260	125	135	63	65	59	68	45	4
26/1/109	Antarwara	194	47	47	264	141	123	11	10	129	109	54	1
26/1/110	Bhatwasi	230	80	80	445	237	208	59	36	39	48	108	8
26/1/111	Kherli Meeran	170	90	90	514	247	267	36	44	116	129	101	7
26/1/112	Gadarwara Noorji	546	153	153	948	498	450	91	107	22	14	329	62
26/1/113	Chandaniya Kheri	149	33	33	192	106	86	34	31	61	44	49	1
26/1/114	Guwari	274	32	34	185	95	90	6	7	13	10	52	14
26/1/115	Nagonya	136	42	42	230	106	124	19	26	—	—	66	14
26/1/116	Lukat	100	30	33	189	92	97	11	9	56	61	45	9
26/1/117	Bheem Khera	98	36	36	214	111	103	15	19	70	68	45	5
26/1/118	Malya Khera	105	29	29	183	100	83	4	2	—	—	57	10
26/1/119	Matwasa	223	26	26	194	102	92	8	11	57	52	13	—
26/1/120	Barkhera	196	56	56	340	176	164	37	36	61	55	81	5
26/1/121	Barbeli	176	30	30	183	97	86	22	20	13	11	21	2
26/1/122	Golana	1,751	301	301	1,613	841	772	186	157	—	—	498	135
26/1/123	Kanwalda	378	115	115	685	364	321	104	100	—	—	189	32
26/1/124	Lakha Kheri	336	78	78	487	254	233	67	54	30	25	115	3
26/1/125	Sewani	168	18	18	135	72	63	—	—	72	63	20	5
26/1/126	Pacheepala	80	17	17	99	47	52	—	—	8	7	15	—
26/1/127	Dediya	357	69	69	459	237	222	53	47	—	—	158	23
26/1/128	Piplaj	1,494	346	353	1,862	947	915	130	125	15	21	396	63
26/1/129	Jhagar	505						Uninhabited					
26/1/130	Mohammadpur	171	11	11	70	37	33	—	—	—	—	17	—

CENSUS ABSTRACT

TEHSIL : 1. KHANPUR

Main Workers														
Total Main Workers (I-IX)		Cultivators (I)		Agricultural Labourers (II)		Household Industry, Manufacturing, Processing, Servicing and Repairs V (a)		Other Workers (III IV, V (b) & VI to IX)		Marginal Workers		Non-Workers		Name of Village
M	F	M	F	M	F	M	F	M	F	M	F	M	F	
15	16	17	18	19	20	21	22	23	24	25	26	27	28	2
60	1	43	—	14	1	—	—	3	—	—	—	65	104	अचरावां
65	2	60	—	1	2	1	—	3	—	—	—	60	112	कंवरपुरा भट्टजी
130	1	112	1	7	—	2	—	9	—	—	—	117	198	लडानिया
129	5	95	—	21	4	2	—	11	1	—	—	115	224	मियाड़ा
241	164	133	90	63	68	12	3	33	3	—	—	241	285	बाघेर
171	14	117	3	17	11	3	—	34	—	—	—	125	288	भैरूपुरा
204	81	128	44	46	37	6	—	24	—	—	—	232	293	बन्निया
						गैर-आबाद								जामुन्या तलाई
375	105	51	—	14	4	1	—	309	101	—	2	187	325	मोड़ी
28	20	16	6	6	14	—	—	6	—	—	—	36	48	अनघोरा
39	8	26	5	5	3	—	—	8	—	—	—	34	49	जावरा
64	37	50	23	4	14	—	—	10	—	—	—	61	98	छतरपुरा
66	20	54	3	9	17	—	—	3	—	—	—	75	103	आंतरवाड़ा
123	14	92	13	8	1	—	—	23	—	—	2	114	192	भटवासी
134	5	105	4	21	1	5	—	3	—	—	4	113	258	खेड़ली मीरां
227	135	144	79	25	54	16	—	42	2	—	—	271	315	गाडरवाड़ा नूरजी
51	35	38	25	9	10	—	—	4	—	—	—	55	51	चांदनिया खेड़ी
46	28	36	20	7	8	—	—	3	—	—	—	49	62	गुवाड़ी
57	1	28	—	13	—	—	—	16	1	2	11	47	112	नागोन्या
41	—	24	—	8	—	—	—	9	—	4	15	47	82	लुकट
48	1	30	1	8	—	—	—	10	—	2	39	61	63	भीम खेड़ा
42	—	30	—	6	—	—	—	6	—	—	12	58	71	माल्या खेड़ा
52	15	40	9	12	6	—	—	—	—	—	—	50	77	मतवासा
85	4	67	4	16	—	—	—	2	—	—	—	91	160	बरखेड़ा
48	25	36	16	12	9	—	—	—	—	—	—	49	61	बरबेली
369	43	152	9	45	27	6	2	166	5	3	6	469	723	गोलाना
182	46	105	3	56	43	10	—	11	—	2	44	180	231	कंवलदा
91	50	75	39	1	2	4	—	11	9	2	8	161	175	लाखा खेड़ी
31	—	31	—	—	—	—	—	—	—	—	—	41	63	सेवनी
25	—	25	—	—	—	—	—	—	—	—	—	22	52	पचीपला
113	—	100	—	6	—	—	—	7	—	—	—	124	222	देदिया
477	108	269	25	112	64	38	7	58	12	—	50	470	757	पिपलाज
						गैर-आबाद								झागर
18	2	17	2	—	—	—	—	1	—	—	—	19	31	मोहम्मदपुर

VILLAGE PRIMARY

DISTRICT : 26. JHALAWAR

Location Code No.	Name of Village	Area in hectares	Occupied Residential Houses	No. of Households	Total Population (including Institutional and Houseless Population)			Scheduled Castes		Scheduled Tribes		Literates	
					P	M	F	M	F	M	F	M	F
1	2	3	4	5	6	7	8	9	10	11	12	13	14
26/1/131	Bosar	699	49	49	252	136	116	85	61	—	—	39	—
26/1/132	Jagdishpura	321	24	24	163	84	79	59	56	—	—	14	—
26/1/133	Kheri	93	5	5	38	22	16	—	—	—	—	6	—
26/1/134	Ghaghrawata	361	114	114	641	334	307	72	75	13	9	164	25
26/1/135	Sojpur	576	183	185	981	512	469	163	157	30	34	259	47
26/1/136	Seemal Kheri	143	49	49	338	174	164	17	16	131	132	76	5
26/1/137	Khandi	1,145	224	224	1,114	603	511	135	110	33	28	183	18
26/1/138	Sunariya	134	8	8	34	19	15	—	—	19	15	6	—
26/1/139	Leemi	394	85	85	537	278	259	52	43	153	151	91	5
26/1/140	Jal Kheri	104	19	19	124	61	63	4	5	36	39	18	—
26/1/141	Alodi	100	34	36	210	103	107	18	23	77	75	37	—
26/1/142	Aloda	210	54	55	317	155	162	36	36	73	80	47	—
26/1/143	Barana	318	103	103	480	264	216	8	9	105	80	27	—
26/1/144	Ratanpura	287	75	76	504	275	229	7	2	7	3	118	—
26/1/145	Borda Mau	1,416	201	202	1,148	602	546	154	121	140	125	211	39
26/1/146	Rajpura	182	122	122	754	399	355	4	4	168	165	149	3
26/1/147	Daulatpura	115				Uninhabited							
26/1/148	Dhanoda Khurd	764	78	78	503	276	227	18	15	57	54	112	4
26/1/149	Peepalda	422	100	100	685	350	335	59	61	39	36	161	15
26/1/150	Chandpura Chaplara	474	92	92	508	280	228	36	27	93	75	77	2
26/1/151	Kankarda	724	124	125	755	372	383	64	66	145	148	132	1
26/1/152	Champakhur	760	120	120	823	404	419	113	103	21	20	187	31
26/1/153	Chitawa	575	150	150	825	418	407	90	101	—	—	189	11
26/1/154	Chiai	192	2	2	10	5	5	5	5	—	—	—	—
26/1/155	Dhanoda Kalan	1,097	172	172	950	483	467	130	131	84	84	205	33
26/1/156	Bareri	344	56	56	323	175	148	9	11	—	—	35	—
26/1/157	Dhagariya	189	27	27	153	82	71	14	9	—	—	14	1
26/1/158	Maloom	785	75	75	475	243	232	17	17	6	9	99	11
26/1/159	Malanwasa	1,326	243	243	1,383	747	636	70	54	101	80	368	30
26/1/160	Dadiya	343	83	83	456	229	227	43	38	110	115	120	18
26/1/161	Sarola Kalan	1,597	1,016	1,023	5,414	2,861	2,553	505	473	75	49	1,472	455
26/1/162	Umariya	479	106	106	567	304	263	28	19	—	—	93	7
26/1/163	Kari Kheri	218	54	54	291	155	136	32	26	121	109	18	1
26/1/164	Chureliya	138				Uninhabited							

CENSUS ABSTRACT

TEHSIL : 1. KHANPUR

Main Workers														Name of Village
Total Main Workers (I-IX)		Cultivators (I)		Agricultural Labourers (II)		Household Industry, Manufacturing, Processing, Servicing and Repairs V (a)		Other Workers (III, IV, V (b) & VI to IX)		Marginal Workers		Non-Workers		
M	F	M	F	M	F	M	F	M	F	M	F	M	F	
15	16	17	18	19	20	21	22	23	24	25	26	27	28	2
72	71	67	68	5	3	—	—	—	—	—	—	64	45	बोसर
43	33	43	31	—	2	—	—	—	—	—	—	41	46	जगदीशपुरा
11	7	11	7	—	—	—	—	—	—	—	—	11	9	खेड़ी
177	29	131	27	24	2	1	—	21	—	—	—	157	278	घघरावता
267	217	127	100	67	114	13	—	55	3	34	—	211	252	सोजपुर
97	98	84	87	13	11	—	—	—	—	—	—	77	66	सीमल खेड़ी
297	64	232	23	40	41	10	—	15	—	—	2	306	445	खन्डी
12	6	12	6	—	—	—	—	—	—	—	—	7	9	सुतारिया
110	—	108	—	—	—	—	—	2	—	—	—	168	259	लीमी
30	17	30	17	—	—	—	—	—	—	—	—	31	46	जाल खेडी
45	50	37	46	4	4	—	—	4	—	—	—	58	57	अलोदी
79	80	49	57	23	20	—	—	7	3	—	—	76	82	अलोदा
163	132	86	79	1	1	—	—	76	52	—	—	101	84	बराना
128	11	91	5	11	5	1	—	25	1	—	—	147	218	रतनपुरा
292	75	152	23	102	48	17	3	21	1	—	—	310	471	बोरदा मऊ
173	5	155	—	11	5	—	—	7	—	—	4	226	346	राजपुरा
						गैर-आबाद								दौलतपुरा
125	27	99	11	16	16	2	—	8	—	—	32	151	168	धानोदा खुर्द
169	60	143	32	17	28	—	—	9	—	—	—	181	275	पीपल्दा
138	4	98	2	9	1	1	—	30	1	—	136	142	88	चान्दपुरा चपलाड़ा
197	98	153	76	34	22	9	—	1	—	—	—	175	285	काकड़दा
187	17	170	16	9	1	—	—	8	—	—	—	217	402	चम्पाखुर
219	23	162	18	27	4	—	1	30	—	1	—	198	384	चितावा
5	1	3	—	2	1	—	—	—	—	—	—	—	4	चिताई
249	13	161	—	42	10	28	1	18	2	—	44	234	410	धानोदा कलां
81	1	80	—	—	—	—	—	1	1	—	9	94	138	बरेड़ी
42	—	31	—	11	—	—	—	—	—	—	10	40	61	डगरिया
114	13	97	—	13	13	—	—	4	—	—	104	129	115	मालूनी
408	211	223	103	83	70	57	32	45	6	1	46	338	379	मालनवासा
118	71	92	5	16	65	—	—	10	1	—	—	111	156	दादिया
1,369	595	550	320	100	147	200	67	519	61	5	36	1,487	1,922	सरोला कलां
145	11	115	6	14	5	1	—	15	—	—	—	159	252	उमरिया
83	55	74	53	9	2	9	—	—	—	—	—	72	81	कड़ी खेड़ी
						गैर-आबाद								चुरेलिया

VILLAGE PRIMARY

DISTRICT : 26. JHALAWAR

Location Code No	Name of Village	Area in hectares	Occupied Residential Houses	No. of Households	Total Population (including Institutional and Houseless Population)			Scheduled Castes		Scheduled Tribes		Literates	
					P	M	F	M	F	M	F	M	F
1	2	3	4	5	6	7	8	9	10	11	12	13	14
26/1/165	Dhatrawada	54						Uninhabited					
26/1/166	Doongarpur	307	69	71	427	216	211	15	16	—	—	122	42
26/1/167	Sarola Khurd	858	96	96	551	300	251	100	88	—	—	42	3
26/1/168	Shyonagar @ Dhani	304	248	248	972	441	531	87	71	—	—	150	23
26/1/169	Bhoomri	534	103	103	526	286	240	13	11	205	168	64	—
26/1/170	Bharatpur	263	86	86	518	274	244	67	47	16	14	105	25
26/1/171	Hanwat Khera	143						Uninhabited					
26/1/172	Balkho	178						Uninhabited					
26/1/173	Akawad Kalan	939	53	54	329	168	161	50	44	18	16	48	11
26/1/174	Akawad Khurd	320	48	48	534	288	246	20	16	14	10	82	24
26/1/175	Korkya	224	33	33	192	92	100	19	17	—	—	43	17
26/1/176	Neemthoor	237						Uninhabited					
26/1/177	Mahuwa Khera	498	100	100	544	285	259	64	62	189	167	33	2
26/1/178	Hatoti	335	16	16	126	66	60	—	—	—	—	21	5
26/1/179	Hatola	269	46	48	318	151	167	66	71	—	—	38	—
26/1/180	Chandaliya	585	61	61	374	193	181	56	51	105	86	76	4
26/1/181	Irli	415	100	100	639	350	289	126	103	77	57	155	6
26/1/182	Kher Khera	785	103	103	564	295	269	33	26	26	29	4	2
26/1/183	Sukh Baredi	307	17	17	123	68	55	—	—	68	55	25	—
26/1/184	Bislai	401	26	26	149	87	62	8	9	49	30	31	—
26/1/185	Deori	219						Uninhabited					
26/1/186	Karanwas	1,193	199	199	1,200	645	555	90	62	160	162	306	17
26/1/187	Sarthala	484						Uninhabited					
26/1/188	Borkheri	238	39	39	236	120	116	—	—	21	25	19	—
26/1/189	Bheel Khera	370	43	43	247	140	107	9	6	—	—	15	—
26/1/190	Samrol	367	69	69	366	175	191	—	—	131	153	50	4
26/1/191	Kangani Khera	171	27	27	144	80	64	4	4	31	18	8	5
26/1/192	Sewanya	223	45	45	304	164	140	27	18	—	—	55	—
26/1/193	Bukhari	326	64	64	384	196	188	12	11	111	101	81	10
26/1/194	Bareda	889	148	148	876	461	415	38	38	162	135	132	12
26/1/195	Baldeopura	170						Uninhabited					
26/1/196	Ambala	619	84	84	548	284	264	122	109	2	4	95	12
26/1/197	Taraj	2,314	470	475	2,562	1,312	1,250	265	231	61	42	438	130
26/1/198	Chhapihera	206	27	27	178	97	81	—	—	—	—	8	—

CENSUS ABSTRACT

TEHSIL : 1. KHANPUR

Main Workers														
Total Main Workers (I-IX)		Cultivators (I)		Agricultural Labourers (II)		Household Industry, Manufacturing, Processing, Servicing and Repairs V(a)		Other Workers (III, IV, V (b) & VI to IX)		Marginal Workers		Non-Workers		Name of Village
M	F	M	F	M	F	M	F	M	F	M	F	M	F	
15	16	17	18	19	20	21	22	23	24	25	26	27	28	2
					गैर-आबाद									घनरावदा
89	37	79	31	4	4	2	2	4	—	—	—	127	174	डूंगरपुर
134	98	106	—	16	93	3	3	9	2	—	—	166	153	मगोला खुर्द
250	238	60	53	29	168	2	2	159	15	—	5	191	288	श्यामनगर उर्फ ढाणी
152	151	144	143	7	8	—	—	1	—	—	—	134	89	भूमरी
139	93	104	77	28	16	—	—	7	—	—	—	135	151	भरतपुर
					गैर-आबाद									हनवत खेडा
					गैर-आबाद									बालखो
92	60	66	43	23	17	—	—	3	—	—	—	76	101	अकावद कला
142	2	84	—	3	2	2	—	53	—	—	—	146	244	अकावद खुर्द
40	17	32	11	7	6	—	—	1	—	—	—	52	83	कोड़क्या
					गैर-आबाद									नीमथूर
152	50	121	28	3	3	21	19	7	—	—	—	133	209	महुवा खेड़ा
33	3	31	3	2	—	—	—	—	—	—	—	33	57	हतोली
95	92	77	80	15	12	2	—	1	—	—	—	56	75	हतोला
109	64	72	53	25	8	12	3	—	—	—	—	84	117	चन्डालिया
158	20	119	10	25	7	3	1	11	2	2	56	190	213	ईश्वली
180	1	180	1	—	—	—	—	—	—	—	—	115	268	खेर खेड़ा
39	—	39	—	—	—	—	—	—	—	—	—	29	55	सुख बरेडी
43	14	28	—	11	14	—	—	4	—	—	—	44	48	बिसलाई
					गैर-आबाद									देवरी
278	25	205	1	31	16	19	2	23	6	44	40	323	490	करनवास
					गैर-आबाद									सरथला
61	7	54	1	7	6	—	—	—	—	—	—	59	109	बोरखेड़ी
74	1	57	—	3	1	—	—	14	—	—	—	66	106	भील खेड़ा
105	101	101	94	4	7	—	—	—	—	—	—	70	90	समरोल
60	34	57	31	2	3	—	—	1	—	—	—	20	30	कांगनी खेड़ा
67	3	62	—	5	3	—	—	—	—	—	—	97	137	सेवन्या
98	2	90	1	4	1	4	—	—	—	—	—	98	186	बुखारी
213	79	178	1	17	75	5	2	13	1	—	—	248	336	बरेडा
					गैर-आबाद									बलदेवपुरा
157	5	123	—	6	4	1	—	27	1	—	58	127	201	अम्बाला
664	232	393	157	145	66	14	3	112	6	7	192	641	826	तारज
50	1	47	—	—	1	—	—	3	—	—	—	47	80	छापीहेड़ा

VILLAGE PRIMARY

DISTRICT : 26. JHALAWAR

Location Code No.	Name of Village	Area in hectares	Occupied Residential Houses	No. of Households	Total Population (including Institutional and Houseless Population)			Scheduled Castes		Scheduled Tribes		Literates	
					P	M	F	M	F	M	F	M	F
1	2	3	4	5	6	7	8	9	10	11	12	13	14
26/1/199	Khaas Beeran	1,237					Uninhabited						
26/1/200	Daulatpura	454					Uninhabited						
26/1/201	Bheemgarh Beeran	833					Uninhabited						
26/1/202	Dolara	290	49	49	266	135	131	3	3	42	55	12	—
26/1/203	Manpura	274	40	40	230	120	110	10	12	28	17	1	—
TEHSIL : 2. JHALRAPATAN		**123,524**	**22,831**	**23,442**	**138,334**	**71,634**	**66,700**	**10,727**	**9,978**	**12,782**	**11,886**	**21,897**	**3,493**
26/2/1	Kishanpura	712					Uninhabited						
26/2/2	Golbao	1,574	26	26	142	76	66	15	8	—	—	7	—
26/2/3	Mashalpura	1,312	41	41	216	100	110	4	2	90	94	14	1
26/2/4	Haripura Khurd	1,214	48	48	264	145	119	—	—	90	73	15	—
26/2/5	Kanpura	1,716	65	65	365	186	179	—	—	34	24	4	—
26/2/6	Rajpura	2,706	38	39	174	94	80	14	9	1	—	9	1
26/2/7	Gagron	764	106	108	625	324	301	47	44	34	37	134	35
26/2/8	Kothla Ghati	113	20	20	140	76	64	—	—	76	64	15	—
26/2/9	Nilao	336	70	70	459	245	214	27	20	46	33	104	7
26/2/10	Gaonri	1,048					Uninhabited						
26/2/11	Prempura @ Lakshmipura	295	58	62	374	193	176	20	15	91	87	6	—
26/2/12	Mortuka	180					Uninhabited						
26/2/13	Narayanpura	446	4	4	18	8	10	8	10	—	—	—	—
26/2/14	Khokhandi	443					Uninhabited						
26/2/15	Luhariya	487	77	82	384	208	176	33	29	48	42	22	—
26/2/16	Khokhanda	637	79	91	503	256	247	12	13	8	3	107	2
26/2/17	Dhanwas	457	66	66	402	195	207	6	6	56	53	26	—
26/2/18	Kotra	370	27	27	147	76	71	—	—	—	—	5	—
26/2/19	Bilonya	192	28	28	133	69	64	—	—	69	64	1	—
26/2/20	Sahipur	425	37	37	262	146	116	12	10	5	4	23	—
26/2/21	Salotya	580	94	108	598	329	269	100	80	21	15	119	29
26/2/22	Nahar Singhi	291	57	71	409	211	198	3	2	—	—	76	3
26/2/23	Joonapani	199	30	30	200	104	96	—	—	—	—	31	—
26/2/24	Kalmandi Kalan	863	139	143	943	505	438	29	19	41	43	126	10
26/2/25	Jhiniya	900	70	70	385	203	182	—	—	203	182	11	—

CENSUS ABSTRACT

TEHSILS : 1. KHANPUR, 2. JHALARAPATAN

Main Workers										Marginal Workers		Non-Workers		Name of Village
Total Main Workers (I-IX)		Cultivators (I)		Agricultural Labourers (II)		Household Industry, Manufacturing, Processing, Servicing and Repairs V (a)		Other Workers (III, IV, V (b) & VI to IX)						
M	F	M	F	M	F	M	F	M	F	M	F	M	F	
15	16	17	18	19	20	21	22	23	24	25	26	27	28	2
						गैर-आबाद								खांस बीरान
						गैर-आबाद								दौलतपुरा
						गैर-आबाद								भीमगढ़ बीरान
77	11	60	1	4	9	—	—	13	1	—	—	58	120	दोलाड़ा
65	13	50	—	5	12	—	—	10	1	—	—	55	97	मानपुरा
38,510	**5,670**	**28,312**	**2,254**	**4,055**	**2,549**	**954**	**143**	**5,189**	**724**	**260**	**6,549**	**32,864**	**54,481**	**तहसील : 2. झालरापाटन**
						गैर-आबाद								किशनपुरा
35	14	—	—	—	1	—	—	35	13	—	4	41	48	गोलवाव
58	1	50	—	2	1	3	—	3	—	4	—	44	109	मशालपुरा
90	1	77	1	—	—	—	—	13	—	1	1	54	117	हरिपुरा खुर्द
80	—	76	—	4	—	—	—	—	—	—	—	106	179	कानपुरा
45	—	41	—	1	—	2	—	1	—	—	—	49	80	राजपुरा
152	33	62	—	15	6	4	3	71	24	—	—	172	268	गागरोन
39	4	22	—	5	1	—	—	12	3	—	—	37	60	कोथला घटी
108	8	76	1	6	1	5	—	21	6	—	—	137	206	नीलाव
						गैर-आबाद								गांवड़ी
99	22	48	—	1	—	11	2	39	20	—	—	99	154	प्रेमपुरा उर्फ लक्ष्मीपुरा
						गैर-आबाद								मोरटुका
5	—	2	—	1	—	—	—	2	—	—	1	3	9	नारायणपुरा
						गैर-आबाद								खोखन्दी
107	13	13	3	3	—	5	—	86	10	—	—	101	163	लुहारिया
114	7	84	7	3	—	2	—	25	—	18	78	124	162	खोखन्दा
97	18	59	2	5	1	—	—	33	15	1	30	97	159	धनवास
43	16	2	—	—	—	—	—	41	16	—	—	33	55	कोटड़ा
39	17	10	2	2	1	3	2	24	12	—	—	30	47	बिलोन्या
61	2	24	1	1	1	—	—	36	—	—	—	85	114	सहीपुर
179	48	62	4	9	1	1	—	107	43	—	—	150	221	सलोत्या
112	28	76	6	12	11	—	—	24	11	—	—	99	170	नाहर सिंघी
55	7	28	—	2	—	—	—	25	7	—	—	49	89	जूनापानी
280	49	196	4	52	45	5	—	27	—	—	—	225	389	कलमंडी कलां
107	50	31	15	1	1	2	—	73	34	—	—	96	132	झिरनिया

VILLAGE PRIMARY

DISTRICT : 26. JHALAWAR

Location Code No.	Name of Village	Area in hectares	Occupied Residential Houses	No. of Households	Total Population (including Institutional and Houseless Population)			Scheduled Castes		Scheduled Tribes		Literates	
					P	M	F	M	F	M	F	M	F
1	2	3	4	5	6	7	8	9	10	11	12	13	14
26/2/26	Kishanpura Antri	339	24	24	129	64	65	—	—	37	39	20	5
26/2/27	Brindawan	163	57	57	356	189	167	—	—	—	—	35	—
26/2/28	Balgarh	248	21	21	101	53	48	—	—	53	48	—	—
26/2/29	Gopalpura	205	20	20	131	71	60	33	33	20	22	19	1
26/2/30	Gokulpura	165	14	15	76	40	36	7	3	4	4	6	1
26/2/31	Durgpura	1,082	209	231	1,232	661	571	147	128	198	177	301	58
26/2/32	Nala	122	50	56	333	163	170	18	17	129	136	24	1
26/2/33	Baori Khera Antri	144	8	9	47	21	26	—	—	—	—	10	—
26/2/34	Fozalpura	246	20	20	108	60	48	13	12	29	26	19	—
26/2/35	Panchapura	59				Uninhabited							
26/2/36	Manpura	68	13	13	67	34	33	—	—	—	—	10	2
26/2/37	Dhanwara	382	4	4	12	8	4	—	—	2	—	5	—
26/2/38	Guwari Khurd	54	31	31	172	90	82	6	7	3	2	13	2
26/2/39	Guwari Kalan	286	27	31	179	95	84	13	14	—	—	19	—
26/2/40	Changeri	850	50	50	320	152	168	5	10	147	158	6	—
26/2/41	Baori Khera	515	18	18	106	54	52	9	7	45	45	2	—
26/2/42	Boodh Mandawar	844	60	79	388	204	184	13	9	153	139	26	—
26/2/43	Kotghati	11				Uninhabited							
26/2/44	Mandawar	931	312	359	2,065	1,077	988	84	89	101	85	389	81
26/2/45	Bansghati	281	44	44	298	151	147	27	32	26	23	46	1
26/2/46	Gordhanpura	315	72	72	427	206	221	58	76	80	83	96	10
26/2/47	Bhanwariya	244	9	10	42	22	20	—	—	21	20	2	—
26/2/48	Khairasi	200	4	5	21	9	12	—	—	—	—	3	—
26/2/49	Khar Khera	90				Uninhabited							
26/2/50	Balya Kheri	92				Uninhabited							
26/2/51	Kolana	341	95	95	491	260	231	—	—	260	231	2	—
26/2/52	Semli Patpariya	136	21	24	138	79	59	—	—	—	—	43	18
26/2/53	Munderi	216	74	76	468	247	221	151	126	77	75	34	2
26/2/54	Khandiya	254	30	32	202	102	100	1	2	76	78	18	—
26/2/55	Gaonri	356				Uninhabited							
26/2/56	Gurha	101				Uninhabited							
26/2/57	Ralayta	681	107	108	643	332	311	8	15	311	277	67	3
26/2/58	Raipur	312	77	77	469	231	238	53	59	169	177	60	3
26/2/59	Ralayti	521	44	52	316	149	167	44	50	11	12	64	10

CENSUS ABSTRACT

TEHSIL : 2. JHALARAPATAN

Main Workers														
Total Main Workers (I-IX)		Cultivators (I)		Agricultural Labourers (II)		Household Industry, Manufacturing, Processing, Servicing and Repairs V (a)		Other Workers (III, IV, V (b) & VI to IX)		Marginal Workers		Non-Workers		Name of Village
M	F	M	F	M	F	M	F	M	F	M	F	M	F	
15	16	17	18	19	20	21	22	23	24	25			28	2
40	13	10	2	4	3	—	—	26	8	—	8	24	44	किशनपुरा आंतरी
95	45	14	2	—	4	13	4	68	35	—	—	94	122	बृन्दावन
34	23	8	7	—	—	4	—	22	16	—	—	19	25	बालगढ़
42	14	7	3	1	—	—	—	34	11	—	—	29	46	गोपालपुरा
21	10	3	2	2	—	-	—	16	8	—	—	19	26	गोकुलपुरा
353	49	174	7	41	9	7	1	131	32	—	1	308	521	दुर्गपुरा
67	6	44	3	2	1	—	—	21	2	—	21	96	143	नाला
10	1	10	1	—	—	—	—	—	—	—	4	11	21	बावड़ी खेड़ा आंतरी
27	2	23	1	—	—	—	—	4	1	—	2	33	44	फोजलपुरा
						गैर-आबाद								पांचापुरा
16	5	13	3	2	1	—	—	1	1	—	—	18	28	मानपुरा
5	—	2	—	3	—	—	—	—	—	—	—	3	4	धनवाड़ा
41	—	36	—	2	—	1	—	2	—	—	—	49	82	गुवाड़ी खुर्द
56	—	52	—	—	—	—	—	4	—	—	—	39	84	गुवाड़ी कलां
79	—	74	—	3	—	—	—	2	—	—	—	73	168	चंगेरी
31	—	31	—	—	—	—	—	—	—	—	—	23	52	बावड़ी खेड़ा
109	2	102	2	—	—	3	—	4	—	—	—	95	182	बूढ़ मंडावर
						गैर-आबाद								कोटघटी
565	21	375	9	62	3	15	—	113	9	1	—	511	967	मंडावर
97	42	68	7	23	35	—	—	6	—	—	—	54	105	बांसघटी
117	30	75	12	19	17	—	—	23	1	2	2	87	189	गोरधनपुरा
14	—	11	—	3	—	—	—	—	—	—	—	8	20	भंवरिया
4	—	4	—	—	—	—	—	—	—	—	—	5	12	खैरासी
						गैर-आबाद								खड़ खेड़ा
						गैर-आबाद								वाल्या खेड़ी
118	16	115	15	2	1	—	—	1	—	1	—	141	215	कोलाना
35	—	21	—	6	—	—	—	8	—	—	—	44	59	सेमली पटपड़िया
123	2	107	—	4	2	—	—	12	—	—	—	124	219	मुन्डेरी
57	3	42	—	13	3	—	—	2	—	—	43	45	54	खन्डिया
						गैर-आबाद								गांवड़ी
						गैर-आबाद								गुढ़ा
187	84	60	—	119	84	—	—	8	—	—	—	145	227	रलायता
131	90	38	21	—	—	—	—	93	69	—	—	100	148	रायपुर
67	17	49	9	15	8	—	—	3	—	—	—	82	150	रलायती

VILLAGE PRIMARY

DISTRICT: 26 JHALAWAR

Location Code No.	Name of Village	Area in hectares	Occupied Residential Houses	No. of Households	Total Population (including Institutional and Houseless Population)			Scheduled Castes		Scheduled Tribes		Literates	
					P	M	F	M	F	M	F	M	F
1	2	3	4	5	6	7	8	9	10	11	12	13	14
26/2/60	Kalmandi Khurd	627	93	93	554	269	285	30	40	65	69	84	8
26/2/61	Singhaniya	458	46	66	464	254	210	46	34	--	—	121	15
26/2/62	Urmal	588	106	106	648	344	304	15	13	142	139	69	12
26/2/63	Bhilwara	713	118	118	727	371	356	57	42	2	2	155	43
26/2/64	Samrai	412	117	117	720	367	353	50	49	17	17	194	25
26/2/65	Motipura	399	87	87	509	265	244	62	52	5	5	133	—
26/2/66	Undal	492	91	91	566	294	272	155	137	14	13	109	17
26/2/67	Khanpuriya	302	139	139	761	400	361	73	59	93	74	221	27
26/2/68	Gordhan Niwas	346	27	27	173	100	73	—	—	73	57	21	1
26/2/69	Neemoda	372	81	94	614	311	303	80	79	—	—	35	2
26/2/70	Deori	523	82	84	549	294	255	16	13	1	3	51	—
26/2/71	Bindlai	323	56	56	293	164	129	17	8	66	60	52	4
26/2/72	Godiya	506	94	94	547	292	255	23	23	30	22	98	12
26/2/73	Parolya	164	32	36	241	121	120	5	5	4	3	54	12
26/2/74	Biriyakheri Khurd	261	34	34	237	118	119	2	2	1	2	40	—
26/2/75	Sankali Khera	88	41	41	211	104	107	20	19	21	18	51	6
26/2/76	Nadiya Kheri	456	111	112	579	289	290	77	78	11	14	105	11
26/2/77	Jheejhni	136					Uninhabited						
26/2/78	Kanwara	689	166	166	964	504	460	129	136	4	2	282	55
26/2/79	Sitaphal	391	75	84	566	299	267	28	34	60	51	150	17
26/2/80	Sohan Kheri	271	37	40	260	146	114	4	2	—	—	41	1
26/2/81	Kishanpura	95					Uninhabited						
26/2/82	Narayan Khera	127	34	34	171	98	73	45	26	—	—	—	—
26/2/83	Karma Kheri	106	28	35	238	129	109	6	5	—	—	24	—
26/2/84	Salariya	282	90	90	500	253	247	44	43	—	—	78	2
26/2/85	Moondaliya Kheri	305	11	11	74	32	42	—	—	—	—	7	—
26/2/86	Biriyakheri Kalan	504	91	91	566	277	289	135	154	54	58	94	21
26/2/87	Chandloi	312	58	58	372	191	181	10	6	—	—	43	1
26/2/88	Chandiya Kheri	278	55	55	305	153	152	98	101	—	—	25	3
26/2/89	Moondla Khera	172	9	9	45	24	21	—	—	—	—	4	—
26/2/90	Banjari	534	78	79	628	324	304	118	109	20	16	85	10
26/2/91	Madhopur	339	32	32	200	109	91	—	—	84	71	—	—
26/2/92	Bagdar	336	37	37	177	89	88	32	38	12	9	17	—
26/2/93	Bakshpura	247	15	15	114	61	53	—	—	24	15	13	—

CENSUS ABSTRACT

TEHSIL : 2. JHALRAPATAN

Main Workers														
Total Main Workers (I-IX)		Cultivators (I)		Agricultural Labourers (II)		Household Industry, Manufacturing, Processing, Servicing and Repairs V (a)		Other Workers (III, IV, V (b) & VI to IX)		Marginal Workers		Non-Workers		Name of Village
M	F	M	F	M	F	M	F	M	F	M	F	M	F	
15	16	17	18	19	20	21	22	23	24	25	26	27	28	2
141	17	96	7	28	10	—	—	17	—	—	—	128	263	कलमडी खुर्द
132	—	95	—	31	—	—	—	6	—	—	—	122	210	सिधानिया
177	6	136	—	6	1	—	—	35	5	—	—	167	298	उरमाल
181	7	157	2	14	4	—	—	10	1	—	—	190	349	भीलवाड़ा
188	34	151	13	22	20	4	1	11	—	8	11	171	308	समराई
155	33	133	13	17	20	—	—	5	—	1	1	109	210	मोतीपुरा
156	1	111	1	32	—	3	—	10	—	8	26	130	245	उन्डल
216	6	169	—	32	6	2	—	13	—	18	172	166	183	खानपुरिया
46	—	45	—	1	—	—	—	—	—	1	21	53	52	गोरधन निवास
168	3	116	—	49	3	1	—	2	—	—	—	143	300	नीमोदा
129	2	116	—	7	1	1	—	5	1	—	—	165	253	देवरी
96	—	86	—	10	—	—	—	—	—	—	—	68	129	बिन्दलाई
153	—	146	—	—	—	—	—	7	—	—	16	139	239	गोदिया
66	—	56	—	—	—	1	—	9	—	—	—	55	120	परोल्या
64	8	64	8	—	—	—	—	—	—	—	—	54	111	बिरियाखेड़ी खुर्द
53	—	51	—	2	—	—	—	—	—	—	—	51	107	सांकली खेड़ा
147	6	136	5	6	1	—	—	5	—	—	—	142	284	नादिया खेड़ी
						गैर-आबाद								झीझनी
242	105	83	15	68	73	22	13	69	4	3	9	259	346	कनवाड़ा
162	30	115	—	31	30	2	—	14	—	—	—	137	237	मीनाफल
76	—	69	—	4	—	1	—	2	—	—	—	70	114	सोहन खेड़ी
						गैर-आबाद								किशनपुरा
42	3	41	—	1	3	—	—	—	—	—	—	56	70	नारायण खेड़ा
67	2	53	—	9	2	—	—	5	—	—	44	62	63	करमा खेड़ी
137	2	93	2	16	—	2	—	26	—	—	89	116	156	सालरिया
14	—	12	—	2	—	—	—	—	—	—	16	18	26	मू डालिया खेड़ी
146	6	108	3	17	3	3	—	18	—	—	92	131	191	बिरियाखेड़ी कलां
106	—	100	—	3	—	1	—	2	—	—	—	85	181	चन्दलोई
81	—	79	—	1	—	—	—	1	—	—	—	72	152	चादिया खेड़ी
9	—	8	—	11	—	—	—	—	—	—	—	15	21	मू डला खेडा
189	96	144	70	38	26	—	—	7	—	—	—	135	208	बंजारी
50	—	44	—	3	—	—	—	3	—	—	41	59	50	माधोपुर
49	6	18	—	9	2	—	—	22	4	—	1	40	81	बगदर
29	1	18	1	5	—	—	—	6	—	—	—	32	52	बक्शपुरा

VILLAGE PRIMARY

DISTRICT : 26 JHALAWAR

Location Code No.	Name of Village	Area in hectares	Occupied Residential Houses	No. of Households	Total Population (including Institutional and Houseless Population)			Scheduled Castes		Scheduled Tribes		Literates	
					P	M	F	M	F	M	F	M	F
1	2	3	4	5	6	7	8	9	10	11	12	13	14
26/2/94	Malipura	219	20	20	147	76	71	—	—	—	—	10	—
26/2/95	Gindor	523	100	100	526	247	279	57	69	87	95	76	8
26/2/96	Govindpura	352	136	136	966	507	459	42	42	6	6	108	2
26/2/97	Kherasi	572	68	68	379	188	191	9	7	166	171	20	—
26/2/98	Dhanodi	219	19	19	125	57	68	—	—	—	—	9	—
26/2/99	Dhanoda	278	30	30	195	93	102	7	5	—	—	12	—
26/2/100	Girdharpura	301	136	136	928	475	453	96	95	7	8	93	2
26/2/101	Ramri	431	73	74	475	251	224	25	16	154	128	81	—
26/2/102	Chariya Kheri	220	13	13	96	53	43	2	—	—	—	8	—
26/2/103	Pura	372	32	32	227	116	111	31	21	11	12	32	2
26/2/104	Peeplya Sarhad	218	28	29	153	78	75	—	—	—	—	18	—
26/2/105	Dadwara	142	50	50	288	152	136	7	4	145	132	2	—
26/2/106	Gwal Doongri	159						Uninhabited					
26/2/107	Ghatlai	51						Uninhabited					
26/2/108	Fatehpura	53						Uninhabited					
26/2/109	Pirthipura	241	94	99	486	247	239	87	80	8	8	70	4
26/2/110	Choona Bhati	95	57	58	358	187	171	16	17	13	17	97	5
26/2/111	Kuwabhao @ Bhopatpura	697	46	46	317	162	155	26	27	—	—	51	—
26/2/112	Daya Bhao	312	57	57	292	151	141	7	2	144	139	36	—
26/2/113	Areda	180						Uninhabited					
26/2/114	Sagodiya	918	56	56	310	159	151	—	—	159	151	2	—
26/2/115	Khajoori Khurd	131	40	42	239	124	115	7	3	117	112	7	—
26/2/116	Bacholi	107	17	17	98	49	49	—	—	49	49	5	—
26/2/117	Toongni	270	78	78	436	215	221	16	15	175	179	34	—
26/2/118	Panwasa	393	143	153	799	407	392	40	55	198	184	191	46
26/2/119	Mokhampura	126						Uninhabited					
26/2/120	Haripura	130	50	50	282	151	131	44	34	101	93	72	—
26/2/121	Akodiya	319	60	60	351	178	173	11	10	158	160	29	1
26/2/122	Telya Kheri	184	79	79	400	202	198	5	6	193	191	87	4
26/2/123	Barweli	166	48	48	295	157	138	31	35	—	—	83	5
26/2/124	Barwela	402	51	51	340	165	175	26	37	97	102	71	8
26/2/125	Sekhla	249	18	18	84	38	46	—	—	22	31	13	—
26/2/126	Moriya Kalan	158	18	18	109	50	59	15	19	25	27	21	-

CENSUS ABSTRACT

TEHSIL : 2. JHALRAPATAN

Main Workers														
Total Main Workers (I-IX)		Cultivators (I)		Agricultural Labourers (II)		Household Industry, Manufacturing, Processing, Servicing and Repairs V (a)		Other Workers (III, IV, V (b) & VI to IX)		Marginal Workers		Non-Workers		Name of Village
M	F	M	F	M	F	M	F	M	F	M	F	M	F	
15	16	17	18	19	20	21	22	23	24	25	26	27	28	2
37	—	37	—	—	—	—	—	—	—	—	27	39	44	मालीपुरा
135	3	57	1	18	—	6	—	54	2	—	104	112	172	सिन्दोर
273	29	225	2	44	27	—	—	4	—	—	—	234	430	गोविन्दपुरा
100	5	87	—	13	5	—	—	—	—	—	—	88	186	खेरामी
32	4	25	—	7	4	—	—	—	—	—	1	25	63	धानोदी
46	21	34	—	11	21	—	—	1	—	—	—	47	81	धानोदा
274	33	165	7	31	9	7	1	71	16	—	73	201	347	गिरधरपुरा
134	—	133	—	—	—	—	—	1	—	—	—	117	224	रामडी
20	—	18	—	—	—	2	—	—	—	7	26	26	17	चारिया खेड़ी
61	—	61	—	—	—	—	—	—	—	—	—	55	111	पुरा
43	3	28	—	5	1	—	—	10	2	—	—	35	72	पीपल्या सरहद
79	40	65	3	10	37	—	—	4	—	—	—	73	96	डडवाड़ा
						गैर-आबाद								गवाल डूंगरी
						गैर-आबाद								घटलाई
						गैर-आबाद								फतेहपुरा
103	11	77	1	26	10	—	—	—	—	—	1	144	227	पिरथीपुरा
92	—	65	—	14	—	4	—	9	—	—	—	95	171	चूना भाटी
72	—	72	—	—	—	—	—	—	—	9	64	81	91	कुवाभाव उर्फ भोपतपुरा
76	—	72	—	2	—	—	—	2	—	1	78	74	63	दयाभाव
						गैर-आबाद								आरेडा
79	1	79	—	—	1	—	—	—	—	—	1	80	149	सागोडिया
54	6	51	1	—	3	2	—	1	2	1	13	69	96	खजूरी खुर्द
23	—	20	—	1	—	—	—	2	—	—	—	26	49	वाचोली
118	6	109	1	5	5	1	—	3	—	—	—	97	215	टूंगनी
216	1	171	—	24	—	—	—	21	1	4	219	187	172	पनवासा
						गैर-आबाद								मोखमपुरा
75	—	72	—	—	—	—	—	3	—	—	41	76	90	हरिपुरा
94	22	84	11	7	11	—	—	3	—	1	13	83	138	आकोदिया
94	92	92	91	1	1	—	—	1	—	—	—	108	106	तेल्या खेड़ी
71	—	56	—	3	—	1	—	11	—	3	51	83	87	वड़वेली
70	—	56	—	4	—	7	—	3	—	4	81	91	94	वड़वेला
21	—	21	—	—	—	—	—	—	—	—	—	17	46	सेखना
29	—	23	—	4	—	—	—	2	—	2	28	19	31	मोरिया कलां

VILLAGE PRIMARY

DISTRICT : 26. JHALAWAR

Location Code No.	Name of Village	Area in hectares	Occupied Residential Houses	No. of Households	Total Population (including Institutional and Houseless Population)			Scheduled Castes		Scheduled Tribes		Literates	
					P	M	F	M	F	M	F	M	F
1	2	3	4	5	6	7	8	9	10	11	12	13	14
26/2/127	Rooparel	361	77	78	412	204	208	66	50	93	107	81	11
26/2/128	Bhanwrasa	858	119	119	672	344	328	91	103	88	84	133	38
26/2/129	Bhanwrasi	373	21	21	151	69	82	—	—	—	—	13	4
26/2/130	Kishanpura Bhanwrasi	94	33	38	238	118	120	40	44	—	—	28	—
26/2/131	Jarel	380	99	99	556	298	258	252	220	3	5	73	—
26/2/132	Mangal	456	54	54	320	184	136	43	35	41	27	46	3
26/2/133	Saranga Khera	305	43	45	223	119	104	24	22	77	64	5	1
26/2/134	Shyopura	235	35	35	205	107	98	59	50	—	—	35	—
26/2/135	Semli	305	58	58	376	199	177	34	25	—	—	8	—
26/2/136	Kalakot	289	44	44	281	145	136	37	28	—	—	29	—
26/2/137	Rundlao	727	97	105	736	392	344	38	25	36	25	120	6
26/2/138	Teetarwasa	783	127	127	733	393	335	159	127	11	10	119	12
26/2/139	Rampuriya	83					Uninhabited						
26/2/140	Baori Khera Kalan	757	71	100	700	358	342	55	47	14	12	137	6
26/2/141	Rati Talai	166					Uninhabited						
26/2/142	Dhabli Khurd	274	50	50	283	148	135	59	58	—	—	66	2
26/2/143	Nal Khari	251	30	39	242	124	118	23	16	3	3	55	10
26/2/144	Godari	317	65	65	390	213	177	52	37	2	4	110	13
26/2/145	Prithya Kheri	346	48	60	322	171	151	37	25	16	21	97	—
26/2/146	Shyampura	454	77	77	511	287	224	78	62	17	14	131	13
26/2/147	Sarawan	182	34	35	216	120	96	35	22	14	10	32	—
26/2/148	Teetari	285	80	80	419	221	198	43	41	54	49	84	13
26/2/149	Manda	438	71	71	497	256	241	29	22	35	33	90	6
26/2/150	Nayapura	339	32	32	229	120	109	14	14	—	—	59	4
26/2/151	Jhoomki	759	241	242	1,372	699	673	105	94	25	24	320	47
26/2/152	Jagannathpuri	257	59	60	365	197	168	60	60	28	19	93	12
26/2/153	Bali	453	87	89	627	331	296	27	18	—	—	130	4
26/2/154	Donda	647	152	207	1,172	603	569	119	115	189	175	292	67
26/2/155	Dhabli Kalan	614	88	104	625	311	314	12	13	8	13	159	11
26/2/156	Tol Khera	282	54	54	344	168	176	7	7	—	—	14	—
26/2/157	Beeda	328	71	71	456	254	202	43	28	81	71	131	13
26/2/158	Borda	629	127	134	738	366	372	45	35	44	47	7	8
26/2/159	Nahardi	103	32	32	198	106	92	—	—	60	46	52	11
26/2/160	Deetya Kheri	199	115	115	698	361	337	95	93	77	58	172	43

CENSUS ABSTRACT

TEHSIL : 2. JHALRAPATAN

Main Workers														
Total Main Workers (I-IX)		Cultivators (I)		Agricultural Labourers (II)		Household Industry, Manufacturing, Processing, Servicing and Repairs V(a)		Other Workers (III, IV, V (b) & VI to IX)		Marginal Workers		Non-Workers		Name of Village
M	F	M	F	M	F	M	F	M	F	M	F	M	F	
15	16	17	18	19	20	21	22	23	24	25	26	27	28	2
114	76	69	54	16	22	1	—	28	—	1	5	89	127	रूपारेल
173	97	73	23	16	12	2	1	82	61	—	—	171	231	भंवरासा
46	38	40	32	5	6	—	—	1	—	—	—	23	44	भंवरासी
63	2	61	2	1	—	—	—	1	—	—	38	55	80	किशनपुरा भंवरासी
176	8	116	—	36	8	—	—	24	—	—	128	122	122	जरेल
88	1	73	—	8	1	—	—	7	—	—	—	96	135	मंगाल
72	2	61	—	9	2	—	—	2	—	—	—	47	102	सारंगा खेड़ा
55	1	39	—	8	1	—	—	8	—	—	—	52	97	श्योपुरा
105	4	93	—	10	4	—	—	2	—	1	97	93	76	सेमली
82	19	58	—	17	18	2	—	5	1	2	65	61	52	कालाकोट
183	—	181	—	2	—	—	—	—	—	—	—	209	344	रूण्डलाव
199	52	138	1	47	51	6	—	8	—	—	13	199	270	तीतरवासा
							गैर-आबाद							रामपुरिया
168	1	1o3	—	2	—	2	—	1	1	—	—	190	341	बावड़ी खेड़ा कलां
							गैर-आबाद							रातो तलाई
80	—	53	—	21	—	5	—	1	—	—	—	68	135	ढाबली खुर्द
84	7	64	1	15	5	1	1	4	—	—	54	40	57	नल खाड़ी
111	1	76	1	21	—	6	—	8	—	—	—	102	176	गडारी
106	8	81	1	16	6	4	1	5	—	—	75	65	68	पृथ्या खेड़ी
154	36	114	—	36	36	—	—	4	—	—	—	133	188	श्यामपुरा
63	34	42	4	20	30	—	—	1	—	—	—	57	62	सरावां
109	4	82	—	24	4	—	—	3	—	—	—	112	194	तीतरी
116	—	79	—	28	—	8	—	1	—	3	2	137	239	मांडा
56	3	48	—	8	3	—	—	—	—	—	—	64	106	नयापुरा
373	1	272	—	47	—	14	—	40	1	—	—	326	672	झूमकी
101	—	66	—	29	—	2	—	4	—	—	8	96	160	जगन्नाथपुरी
167	3	135	1	19	2	1	—	12	—	7	43	157	250	बाली
321	10	198	—	54	—	4	—	65	10	29	209	253	350	डोंडा
159	33	124	6	20	26	3	—	12	1	—	—	152	281	ढाबली कलां
93	—	83	—	4	—	1	—	5	—	10	88	65	88	टोल खेड़ा
118	—	72	—	38	—	2	—	6	—	7	103	129	99	बीदा
218	19	130	3	68	16	3	—	17	—	—	—	148	353	बोरदा
51	—	45	—	4	—	—	—	2	—	2	32	53	60	नाहरडी
210	85	120	3	73	81	4	—	13	1	—	93	151	159	दीत्या खेड़ी

DISTRICT : 26. JHALAWAR

Location Code No.	Name of Village	Area in hectares	Occupied Residential Houses	No. of Households	Total Population (including Institutional and Houseless Population)			Scheduled Castes		Scheduled Tribes		Literates	
					P	M	F	M	F	M	F	M	F
1	2	3	4	5	6	7	8	9	10	11	12	13	14
26/2/161	Piplod	271	155	155	904	455	449	34	31	68	64	249	43
26/2/162	Jetpura	244	36	38	256	132	124	—	—	132	124	7	—
26/2/163	Akwasa	232	48	48	280	138	142	65	74	56	49	29	3
26/2/164	Motya Doongri	124					Uninhabited						
26/2/165	Kundwari	167	11	11	79	38	41	—	—	38	41	4	—
26/2/166	Gadiya Kund	176	92	92	534	276	258	49	47	221	203	73	—
26/2/167	Beelwa	432	56	56	320	163	157	51	48	6	8	33	—
26/2/168	Kalyanpura	166	18	18	112	63	49	—	—	63	49	13	—
26/2/169	Jheetapura	225	74	74	449	217	232	32	36	—	—	61	—
26/2/170	Semli Noabad	201	15	15	105	54	51	—	—	53	49	1	—
26/2/171	Mori	368	61	65	319	167	152	28	18	90	92	22	3
26/2/172	Joona Khera	235	225	246	1,430	746	684	175	141	84	62	369	93
26/2/173	Iktasa	582	240	242	1,401	733	668	94	80	174	154	343	73
26/2/174	Isarpura	90	19	19	99	51	48	—	—	43	42	5	—
26/2/175	Dabariya	84	33	33	176	85	91	—	—	85	91	7	—
26/2/176	Dheengalya Kheri	100	34	34	187	98	89	—	—	98	89	11	—
26/2/177	Asnawar	1,119	616	616	3,423	1,738	1,685	278	289	296	280	1,014	430
26/2/178	Arnya	107					Uninhabited						
26/2/179	Gaonri	179	109	109	658	344	314	137	123	23	20	144	33
26/2/180	Mehsar	353	59	59	400	198	202	—	—	147	144	23	2
26/2/181	Jatamari	110	12	12	76	42	34	33	28	9	6	1	—
26/2/182	Dhanoda	416	75	75	485	243	242	49	39	35	32	59	1
26/2/183	Barodiya	383	221	225	1,272	655	617	134	107	109	102	245	40
26/2/184	Kherkhera	146	42	42	285	142	143	17	17	7	9	49	—
26/2/185	Ananda	206	94	95	590	308	282	93	93	15	15	140	29
26/2/186	Talwariya	250	33	35	205	106	99	3	3	6	8	9	—
26/2/187	Nayagaon Bhanpura	141	49	49	314	163	151	24	26	—	—	7	—
26/2/188	Kherla	301	45	45	357	185	172	23	30	18	21	83	17
26/2/189	Manpura	114	46	46	277	156	121	28	25	—	—	44	3
26/2/190	Lawasal	298	92	92	552	298	254	72	52	10	8	81	7
26/2/191	Kenchani	137	82	82	464	228	236	10	14	218	222	20	1
26/2/192	Mehandi	244	19	19	147	63	84	—	—	46	54	13	—
26/2/193	Gargach	190					Uninhabited						
26/2/194	Kans Kherli	690	41	41	262	129	133	3	4	2	5	18	1

CENSUS ABSTRACT

TEHSIL : 2. JHALRAPATN

Main Workers														
Total Main Workers (I-IX)		Cultivators (I)		Agricultural Labourers (II)		Household Industry, Manufacturing, Processing, Servicing and Repairs V (a)		Other Workers (III. IV, V (b) & VI to IX)		Marginal Workers		Non-Workers		Name of Village
M	F	M	F	M	F	M	F	M	F	M	F	M	F	
15	16	17	18	19	20	21	22	23	24	25	26	27	28	2
267	79	210	16	47	63	2	—	8	—	—	76	188	294	पिपलोद
55	6	53	5	—	—	—	—	2	1	—	—	77	118	जेतपुरा
65	1	53	1	—	—	—	—	7	—	—	—	73	141	अकवासा
					गैर-आबाद									मोत्या डूंगरी
18	5	18	5	—	—	—	—	—	—	—	2	20	34	कुण्डवारी
134	8	96	—	26	8	—	—	12	—	10	87	132	163	गादिया कुंड
88	5	67	1	20	4	—	—	1	—	5	27	70	125	बीलवा
25	3	22	—	2	3	—	—	1	—	1	19	37	27	कल्याणपुरा
122	—	107	—	10	—	4	—	1	—	—	107	95	125	झीतापुरा
28	—	27	—	—	—	—	—	1	—	—	20	26	31	सेमली नोआबाद
96	1	52	—	39	1	—	—	5	—	—	—	71	151	मोड़ी
396	29	218	10	111	15	17	3	50	1	—	191	350	464	जूना खेड़ा
352	28	247	3	57	24	8	—	40	1	2	53	379	587	इकतासा
34	25	31	23	3	2	—	—	—	—	—	—	17	23	ईसरपुरा
53	64	31	34	9	22	—	—	13	8	—	—	32	27	ढाबरिया
59	53	43	29	1	19	4	—	11	5	—	2	39	34	धींगल्या खेड़ी
852	204	223	21	114	130	44	9	471	44	16	116	870	1,365	असनावर
					गैर-आबाद									अरन्या
184	16	139	5	37	10	1	—	7	1	—	39	160	259	गांवड़ी
90	1	89	1	1	—	—	—	—	—	—	46	108	155	मेहसर
20	1	16	—	1	1	3	—	-	—	—	15	22	18	जटामरी
117	1	101	—	13	—	1	1	2	—	—	10	126	231	धनोदा
366	171	172	52	68	74	19	18	107	27	—	—	289	446	बड़ोदिया
72	—	70	—	2	—	—	—	—	—	—	45	70	98	खेरखेड़ा
145	29	73	—	55	29	9	—	8	—	—	75	163	178	आनन्दा
54	13	44	1	6	11	—	—	4	1	1	4	51	82	तलवाड़िया
115	104	111	99	4	5	—	—	—	—	—	—	48	47	नयागांव भानपुरा
86	66	60	41	11	24	—	—	15	1	1	—	98	106	खेड़ला
84	1	68	—	14	1	—	—	2	—	—	34	72	86	मानपुरा
169	10	124	—	12	2	4	6	29	2	—	—	129	244	लावासल
123	—	110	—	7	—	—	—	6	—	—	—	105	236	केंचनी
39	1	30	—	—	1	—	—	9	—	—	—	24	83	मेहन्दी
					गैर-आबाद									गड़गच
51	—	50	—	—	—	1	—	—	—	—	52	78	81	कांम खेड़ली

VILLAGE PRIMARY

DISTRICT : 26. JHALAWAR

Location Code No.	Name of Village	Area in hectares	Occupied Residential Houses	No. of Households	Total Population (including Institutional and Houseless Population)			Scheduled Castes		Scheduled Tribes		Literates	
					P	M	F	M	F	M	F	M	F
1	2	3	4	5	6	7	8	9	10	11	12	13	14
26/2/195	Ganeshpura	344	26	26	197	111	86	8	2	—	—	12	—
26/2/196	Gaupura	189	37	37	216	107	109	—	—	71	69	3	—
26/2/197	Salki Doongri	648	40	40	281	155	126	29	25	—	—	6	—
26/2/198	Gurha	612	28	28	211	116	95	10	8	—	—	11	—
26/2/199	Baredi	682	34	34	198	105	93	27	34	—	—	11	—
26/2/200	Badiya Gordhanpura	643	102	102	569	303	266	1	—	208	179	102	—
26/2/201	Tandi Sohanpura	280	131	132	718	364	354	106	115	130	122	29	1
26/2/202	Nala	279	29	29	181	90	91	—	—	—	—	9	—
26/2/203	Rangpatan	269	6	6	36	21	15	—	—	—	—	1	—
26/2/204	Dhabli	185	60	60	393	197	196	43	58	—	—	87	4
26/2/205	Peeplya Goojaran	276	40	41	286	139	147	64	72	—	—	33	6
26/2/206	Gadiyamer	294	67	67	391	203	188	23	29	24	23	23	—
26/2/207	Rooppura Baldiya	424	36	36	226	115	111	32	31	—	—	—	—
26/2/208	Mankund	522					Uninhabited						
26/2/209	Chothya Kheri	63	23	23	160	80	80	—	—	80	80	3	—
26/2/210	Kanwarpura	420	68	68	401	202	199	13	13	114	98	39	—
26/2/211	Khajoori Kalan	253	52	52	292	163	129	3	4	152	119	48	1
26/2/212	Mohammadpura	145	39	39	219	116	103	68	56	—	—	35	13
26/2/213	Doongar Gaon	1,023	345	349	2,010	1,025	985	179	165	198	174	433	56
26/2/214	Bheemli	189					Uninhabited						
26/2/215	Tokri Baldeopura	268					Uninhabited						
26/2/216	Semli Gokul	203	24	24	121	65	56	65	56	—	—	5	—
26/2/217	Mala Tota	426	13	13	85	45	40	7	7	—	—	2	—
26/2/218	Chokari	366	47	47	280	158	122	5	2	3	3	2	—
26/2/219	Semli	151	17	17	140	69	71	—	—	—	—	—	—
26/2/220	Dhanoda	133	26	26	149	71	78	17	14	8	11	5	—
26/2/221	Nayagaon Bheelan	87	1	1	7	4	3	—	—	—	—	—	—
26/2/222	Ratanpura	81	9	9	68	32	36	19	22	—	—	7	—
26/2/223	Deori	446	65	65	372	186	186	47	59	—	—	52	—
26/2/224	Pathariya	233	43	43	255	136	119	11	12	—	—	19	2
26/2/225	Pathari	190	7	7	34	19	15	—	—	9	7	1	—
26/2/226	Brijpura	248	17	17	118	54	64	—	—	—	—	—	—
26/2/227	Kishanpura @ Bara	315	18	18	145	78	67	10	6	—	—	30	—
26/2/228	Haripura	150					Uninhabited						

CENSUS ABSTRACT

TEHSIL : 2. JHALRAPATAN

Main Workers														
Total Main Workers (I-IX)		Cultivators (I)		Agricultural Labourers (II)		Household Industry, Manufacturing, Processing, Servicing and Repairs V (a)		Other Workers (III, IV, V (b) & VI to IX)		Marginal Workers		Non-Workers		Name of Village
M	F	M	F	M	F	M	F	M	F	M	F	M	F	
15	16	17	18	19	20	21	22	23	24	25	26	27	28	2
74	—	74	—	—	—	—	—	—	—	—	—	37	86	गणेशपुरा
76	—	76	—	—	—	—	—	—	—	—	—	31	109	गऊपुरा
101	—	101	—	—	—	—	—	—	—	—	—	54	126	सालकी डूंगरी
71	51	65	45	6	6	—	—	—	—	—	—	45	44	गुदा
64	42	53	24	11	18	—	—	—	—	—	—	41	51	बरेडी
176	—	133	—	40	—	—	—	3	—	—	28	127	238	बाडया गोर्धनपुरा
216	33	119	1	43	25	14	3	40	4	—	—	148	321	टांडी सोहनपुरा
41	36	39	34	2	2	—	—	—	—	—	—	49	55	नाला
14	7	14	7	—	—	—	—	—	—	—	—	7	8	रंगपाटन
107	—	94	—	4	—	—	—	9	—	—	69	90	127	हावली
73	—	40	—	33	—	—	—	—	—	—	3	66	144	पीपल्या गूजरान
128	49	88	2	35	47	—	—	5	—	—	—	75	139	गादियामेर
62	—	61	—	1	—	—	—	—	—	—	—	53	111	रूपपुरा बालदिया
						गैर-आबाद								मानकुण्ड
41	2	36	2	—	—	—	—	5	—	—	25	39	53	चौथ्या खेड़ी
118	5	112	3	1	2	1	—	4	—	—	78	84	116	कंवरपुरा
86	39	74	—	12	39	—	—	—	—	—	—	77	90	खजूरी कलां
50	7	35	4	15	3	—	—	—	—	—	—	66	96	मोहम्मदपुरा
535	90	410	40	44	50	13	—	68	—	—	87	490	808	डूंगर गाव
						गैर-आबाद								भीमली
						गैर-आबाद								टोकड़ी बलदेवपुरा
36	—	36	—	—	—	—	—	—	—	—	32	29	24	सेमली गोकुल
27	—	19	—	6	—	—	—	2	—	—	18	18	22	माला टोटा
90	42	85	42	5	—	—	—	—	—	—	—	68	80	चोकड़ी
47	—	40	—	7	—	—	—	—	—	—	9	22	62	सेमली
39	1	39	—	—	1	—	—	—	—	—	2	32	75	धानोदा
2	1	2	—	—	1	—	—	—	—	—	—	2	2	नयागांव भीलान
18	—	17	—	1	—	—	—	—	—	—	4	14	32	रतनपुरा
96	24	83	8	8	16	2	—	3	—	—	—	90	162	देवरी
83	6	73	1	10	5	—	—	—	—	—	—	53	113	पथरिया
10	—	7	—	3	—	—	—	—	—	—	7	9	8	पथरी
28	6	28	—	—	6	—	—	—	—	—	—	26	58	बृजपुरा
44	5	30	—	14	5	—	—	—	—	—	—	34	62	किशनपुरा उर्फ बारा
						गैर-आबाद								हरिपुरा

VILLAGE PRIMARY

DISTRICT : 26. JHALAWAR

Location Code No.	Name of Village	Area in hectares	Occupied Residential Houses	No. of Households	Total Population (including Institutional and Houseless Population)			Scheduled Castes		Scheduled Tribes		Literates	
					P	M	F	M	F	M	F	M	F
1	2	3	4	5	6	7	8	9	10	11	12	13	14
26/2/229	Jhoomki	105	22	22	142	76	66	6	1	—	—	1	—
26/2/230	Bagwara	145	23	23	166	88	78	7	9	—	—	21	—
26/2/231	Bar Kheri	125	41	41	248	133	115	7	5	—	—	36	—
26/2/232	Manpura	244						Uninhabited					
26/2/233	Semli Kalan	453	25	25	156	84	72	1	1	29	25	5	2
26/2/234	Padalya Kulmiyan	253	143	147	990	501	489	77	75	117	115	235	37
26/2/235	Wajindpura	162	19	19	119	57	62	—	—	—	—	1	—
26/2/236	Deoli	446	22	28	239	120	119	3	4	—	—	38	—
26/2/237	Govindpura	513	28	28	183	102	81	12	16	4	2	35	6
26/2/238	Reejoda	504	2	2	14	6	8	—	—	—	—	4	—
26/2/239	Bor Kheri	148	67	67	393	219	153	18	15	177	155	91	—
26/2/240	Peepalya Talab	79	81	81	499	249	250	25	22	—	—	48	—
26/2/241	Reechhwa	930	337	341	1,916	985	931	174	149	37	35	463	93
26/2/242	Deewri	432	80	80	490	251	239	54	63	102	97	89	8
26/2/243	Rajpura	223	17	17	122	63	59	—	—	—	—	2	—
26/2/244	Prahladpura	201	50	50	298	152	146	28	24	—	—	6	—
26/2/245	Nasirabad	763	168	180	1,071	553	518	64	60	195	174	247	53
26/2/246	Haripura	388	58	58	315	164	151	59	52	43	43	91	19
26/2/247	Napanya Goojaran	250	78	80	413	195	218	10	19	34	37	79	6
26/2/248	Gara Gaon	144	45	50	316	154	162	14	15	109	118	79	10
26/2/249	Koli	167	30	30	172	85	87	—	2	36	30	32	—
26/2/250	Kishanpura	161	39	39	242	130	112	20	16	106	89	50	—
26/2/251	Bhaupura	144	34	34	188	97	91	8	8	86	76	23	1
26/2/252	Deenya Kheri	178	44	44	279	139	140	14	18	125	121	35	10
26/2/253	Rajpura	102	61	61	350	192	158	10	7	7	3	15	—
26/2/254	Pandki	105	4	4	38	17	21	—	—	—	—	13	—
26/2/255	Dudhaliya	283	93	93	526	266	260	17	11	42	40	52	1
26/2/256	Ramniwas	146	19	19	122	67	55	7	6	—	—	13	—
26/2/257	Gadari	181	16	17	106	60	46	54	43	—	—	—	—
26/2/258	Parthipura	52	11	11	103	60	43	5	3	1	—	10	—
26/2/259	Melki	124	56	56	355	194	161	9	10	16	14	30	—
26/2/260	Beer Khanga	191	18	18	114	59	55	15	11	3	5	2	—
26/2/261	Rughnathpura	71	42	42	280	150	130	11	11	—	—	23	1
26/2/262	Tekali	119	39	39	252	135	117	11	11	4	3	11	—

CENSUS ABSTRACT

TEHSIL : 2. JHALRAPATAN

Main Workers														
Total Main Workers (I-IX)		Cultivators (I)		Agricultural Labourers (II)		Household Industry, Manufacturing, Processing, Servicing and Repairs V (a)		Other Workers (III, IV, V (b) & VI to IX)		Marginal Workers		Non-Workers		Name of Village
M	F	M	F	M	F	M	F	M	F	M	F	M	F	
15	16	17	18	19	20	21	22	23	24	25	26	27	28	2
48	4	39	1	6	3	—	—	3	—	—	—	28	62	झूमकी
46	3	45	—	1	3	—	—	—	—	—	—	42	75	बगवाड़ा
60	11	59	—	1	11	—	—	—	—	—	—	73	104	वर खेड़ी
						गैर-आबाद								मानपुरा
50	9	50	9	—	—	—	—	—	—	—	—	34	63	सेमली कलां
281	28	201	25	43	2	8	—	29	1	10	223	210	238	पाडल्या कुलमियान
40	14	40	14	—	—	—	—	—	—	—	—	17	48	वाजिन्दपुरा
72	30	72	30	—	—	—	—	—	—	—	—	48	89	देवली
54	—	54	—	—	—	—	—	—	—	—	30	48	51	गोविन्दपुरा
3	—	3	—	—	—	—	—	—	—	—	—	3	8	रीजोदा
111	—	108	—	—	—	—	—	3	—	—	96	99	87	बोर खेड़ी
179	4	174	2	3	2	2	—	—	—	—	166	70	80	पीपल्या तालाब
491	38	220	2	159	34	4	—	108	2	—	1	494	892	रीछवा
132	—	119	—	11	—	1	—	1	—	—	—	119	239	दीवड़ी
43	—	43	—	—	—	—	—	—	—	—	—	20	59	राजपुरा
106	1	106	1	—	—	—	—	—	—	5	100	41	45	प्रहलादपुरा
299	26	195	13	37	13	10	—	57	—	2	159	252	333	नसीराबाद
96	3	71	—	14	1	—	—	11	2	—	29	68	119	हरिपुरा
113	2	78	1	20	1	4	—	11	—	4	38	78	178	नवाल्या गुजरान
73	3	60	1	6	2	1	—	6	—	—	—	81	159	गाड़ा गाव
44	—	44	—	—	—	—	—	—	—	—	1	41	86	कोली
70	2	69	—	—	2	—	—	1	—	—	65	60	45	किशनपुरा
56	—	55	—	—	—	—	—	1	—	—	61	41	30	भाऊपुरा
74	—	74	—	—	—	—	—	—	—	—	93	65	47	दीन्या खेड़ी
113	—	108	—	4	—	1	—	—	—	—	87	79	71	राजपुरा
10	—	9	—	—	—	1	—	—	—	—	—	7	21	पांडकी
150	2	130	—	18	2	1	—	1	—	—	132	116	126	दुधालिया
36	8	30	—	6	8	—	—	—	—	—	—	31	47	रामनिवास
28	4	27	—	1	4	—	—	—	—	—	—	32	42	गडारी
28	—	27	—	—	—	—	—	1	—	—	—	32	43	परथीपुरा
109	24	102	—	6	24	—	—	1	—	—	—	85	137	मेलकी
35	11	32	—	3	11	—	—	—	—	—	—	24	44	बीर खंगा
93	32	85	29	5	3	2	—	1	—	—	—	57	98	रघनाथपुरा
83	46	74	40	4	5	3	1	2	—	—	—	52	71	टेकली

VILLAGE PRIMARY

DISTRICT : 26. JHALAWAR

Location Code No.	Name of Village	Area in hectares	Occupied Residential Houses	No. of Households	Total Population (including Institutional and Houseless Population)			Scheduled Castes		Scheduled Tribes		Literates	
					P	M	F	M	F	M	F	M	F
1	2	3	4	5	6	7	8	9	10	11	12	13	14
26/2/263	Amarpura Kalan	253	52	52	302	158	144	4	5	—	—	27	—
26/2/264	Jheekariya	357	67	68	451	236	215	87	84	33	37	24	1
26/2/265	Semal Khera	312	34	34	205	111	94	13	7	—	—	9	—
26/2/266	Sewanya Kalan	318					Uninhabited						
26/2/267	Tekala	267	51	51	311	169	142	21	17	16	10	20	—
26/2/268	Haripura @ Jhataliya	193	10	10	66	37	29	9	6	—	—	—	—
26/2/269	Mordi	138					Uninhabited						
26/2/270	Amarpura Khurd	42	24	24	152	78	74	8	3	—	—	9	—
26/2/271	Gordhanpura	75	9	9	51	26	25	2	4	—	—	5	—
26/2/272	Gurad Khera	708	115	115	655	324	331	51	49	52	48	116	16
26/2/273	Shivpura	204	38	38	291	163	128	13	10	—	—	1	—
26/2/274	Bans Kheri	67	38	38	246	128	118	73	66	—	—	7	—
26/2/275	Padalya Goojaran	46	3	3	31	15	16	—	—	—	—	6	—
26/2/276	Ratlai	899	619	622	3,561	1,885	1,676	333	317	96	86	813	194
26/2/277	Gopalpura	181	18	18	124	63	61	8	7	—	—	10	—
26/2/278	Reejon	363	119	119	646	341	305	75	73	45	45	180	18
26/2/279	Deo Doongri	195	75	75	485	262	223	21	27	—	—	53	2
26/2/280	Lalya Kheri	113	33	33	211	103	108	56	59	—	—	40	5
26/2/281	Soori	273	42	42	275	144	131	12	10	47	36	50	2
26/2/282	Lakshmipura	111	32	32	224	119	105	6	7	—	—	19	—
26/2/283	Barbar	442	137	137	879	445	434	62	65	90	103	165	35
26/2/284	Titoriya	246	45	45	294	148	146	12	14	18	24	78	13
26/2/285	Salawad	446	164	164	881	458	423	20	26	13	14	198	38
26/2/286	Kotra Kunj	90	22	22	133	63	70	—	—	63	70	1	—
26/2/287	Khatkar	181	52	52	326	183	143	9	6	42	32	8	—
26/2/288	Ukhli	355	92	92	562	303	259	19	20	22	19	115	11
26/2/289	Ganeshpura	171	39	39	262	140	122	8	10	—	—	13	—
26/2/290	Bhojya Kheri	85					Uninhabited						
26/2/291	Jheetapura	226	57	62	379	195	184	5	6	—	—	31	1
26/2/292	Motipura	209	55	55	359	189	170	19	17	—	—	44	—
26/2/293	Ratya Doongri	226	104	104	643	332	311	52	39	12	10	72	1
26/2/294	Brahmpura	239	48	48	305	152	153	10	11	—	—	56	2
26/2/295	Koli	483	62	65	522	276	246	9	6	—	—	26	—
26/2/296	Sawalpura	181	31	32	199	97	102	25	31	2	2	27	—

CENSUS ABSTRACT

TEHSIL : 2. JHALRAPATAN

Main Workers														
Total Main Workers (I-IX)		Cultivators (I)		Agricultural Labourers (II)		Household Industry, Manufacturing, Processing, Servicing and Repairs V(a)		Other Workers (III, IV, V (b) & VI to IX)		Marginal Workers		Non-Workers		Name of Village
M	F	M	F	M	F	M	F	M	F	M	F	M	F	
15	16	17	18	19	20	21	22	23	24	25	26	27	28	2
94	1	88	1	3	—	1	—	2	—	—	45	64	98	अमरपुरा कला
119	1	98	—	5	—	3	1	13	—	—	4	117	210	झीकड़िया
54	9	47	—	6	9	—	—	1	—	—	—	57	85	सेमल खेड़ा
						गैर-आबाद								सेदन्या कलां
92	—	81	—	9	—	—	—	2	—	—	—	77	142	टेकला
17	—	14	—	3	—	—	—	—	—	—	—	20	29	हरिपुरा उर्फ झटालिया
						गैर-आबाद								मोरडी
50	—	46	—	2	—	—	—	2	—	—	—	28	74	अमरपुरा खुर्द
16	—	15	—	—	—	1	—	—	—	—	—	10	25	गोरधनपुरा
195	22	173	6	15	16	4	—	3	—	—	5	129	304	गुराड खेड़ा
98	2	88	2	4	—	5	—	1	—	—	13	65	113	शिवपुरा
86	9	65	—	14	9	6	—	1	—	—	6	42	103	बांस खेड़ी
8	—	8	—	—	—	—	—	—	—	—	—	7	16	पाडल्या गूजरान
967	99	489	16	99	70	46	3	333	10	—	91	918	1,486	रटलाई
42	—	42	—	—	—	—	—	—	—	—	23	21	38	गोपालपुरा
191	25	128	1	32	20	11	4	20	—	—	—	150	280	रीजोन
158	112	147	109	2	1	—	—	9	2	—	13	104	98	देव डूंगरी
56	22	33	17	3	—	18	—	2	5	—	—	47	86	लाल्या खेड़ी
92	9	73	—	12	9	5	—	2	—	—	—	52	122	सूरी
64	1	58	—	5	1	—	—	1	—	—	—	55	104	लक्ष्मीपुरा
236	65	153	2	50	63	10	—	23	—	—	—	209	369	बड़बड़
83	—	58	—	9	—	3	—	13	—	—	—	65	146	टीटोड़िया
234	56	180	42	7	14	15	—	32	—	2	37	222	330	सलावद
47	36	47	—	—	36	—	—	—	—	—	—	16	34	कोटड़ा कुंज
113	—	109	—	—	—	4	—	—	—	—	101	70	42	खटकड़
135	21	100	20	8	1	10	—	17	—	—	—	168	238	उखली
71	—	66	—	—	—	4	—	1	—	—	—	69	122	गणेशपुरा
						गैर-आबाद								भोज्या खेड़ी
129	5	126	—	3	5	—	—	—	—	—	12	66	167	झीतापुरा
121	2	110	—	2	2	3	—	6	—	—	1	68	167	मोतीपुरा
175	27	143	2	27	23	3	2	2	—	—	—	157	284	रात्या डूंगरी
95	3	89	—	6	3	—	—	—	—	—	48	57	102	ब्रह्मपुरा
155	1	128	—	8	1	—	—	19	—	—	10	121	235	कोली
64	3	51	2	2	1	—	—	11	—	—	13	33	86	सावलपुरा

VILLAGE PRIMARY

DISTRICT : 26. JHALAWAR

Location Code No.	Name of Village	Area in hectares	Occupied Residential Houses	No. of Households	Total Population (including Institutional and Houseless Population)			Scheduled Castes		Scheduled Tribes		Literates	
					P	M	F	M	F	M	F	M	F
1	2	3	4	5	6	7	8	9	10	11	12	13	14
26/2/297	Kheriya	475	158	158	1,009	527	482	153	134	30	32	116	7
26/2/298	Motipura	104	9	9	73	41	32	—	—	—	—	4	1
26/2/299	Dharli	478	45	45	252	141	111	22	13	—	—	2	—
26/2/300	Kaiya Kheri	179	25	25	161	96	65	—	—	—	—	1	—
26/2/301	Gopalpura @ Guradiya	133	20	20	120	60	60	—	—	—	—	—	—
26/2/302	Neem Khera	251	23	23	121	67	54	—	—	—	—	—	—
26/2/303	Lalpura	156	18	18	101	159	42	—	—	—	—	—	—
26/2/304	Madanpura	387	11	11	55	31	24	6	4	—	—	—	—
26/2/305	Haripura	100	49	49	259	125	134	—	—	51	57	16	8
26/2/306	Shyopura @ Kherli	133	46	47	280	139	141	—	—	—	—	1	—
26/2/307	Gordhanpura @ Nayagaon	56	1	1	7	4	3	—	—	—	—	—	—
			27	27	142	76	66	—	—	—	—	—	—
26/2/308	Girdharpura	94											
26/2/309	Tokri	181	7	7	42	17	25	—	—	—	—	—	—
26/2/310	Panch Peepalya	434					Uninhabited						
26/2/311	Peepalya Nagga	415	114	114	620	324	296	58	44	—	—	30	3
26/2/312	Rajpura	71	13	13	96	49	47	—	—	—	—	3	—
26/2/313	Sakatpura	41					Uninhabited						
26/2/314	Char Doongri	191	45	45	231	112	119	3	4	—	—	2	—
26/2/315	Garwara	540	128	128	701	365	336	91	69	7	3	126	2
26/2/316	Moru Kheri	181	28	28	184	90	94	4	4	—	—	9	—
26/2/317	Punya Kheri	259	73	73	386	207	179	3	2	79	74	36	1
26/2/318	Molakya Kalan	639	140	140	770	403	367	73	57	—	—	92	12
26/2/319	Molakya Khurd	158	50	53	295	154	141	10	8	8	7	79	5
26/2/320	Jheejhaniya	203	78	79	489	242	247	9	13	12	11	68	4
26/2/321	Haripura	27	24	24	133	78	55	4	4	—	—	19	1
26/2/322	Jagpura	129	56	73	411	213	198	9	8	—	—	18	—
26/2/323	Narsinghpura	52					Uninhabited						
26/2/324	Bhumari	215	57	57	380	193	187	16	12	84	79	27	2
26/2/325	Bhumara	536	120	122	700	361	339	65	67	18	11	—	—
26/2/326	Motipura	165	15	15	91	47	44	—	—	—	—	9	—
26/2/327	Napaniya Dalla	278	30	30	207	113	94	—	—	—	—	39	2
26/2/328	Ummedpura	139	73	73	395	208	187	5	4	—	—	64	10

CENSUS ABSTRACT

TEHSIL : 2. JHALRAPATAN

Main Workers														
Total Main Workers (I-IX)		Cultivators (I)		Agricultural Labourers (II)		Household Industry, Manufacturing, Processing, Servicing and Repairs V (a)		Other Workers (III, IV, V (b) & VI to IX)		Marginal Workers		Non-Workers		Name of Village
M	F	M	F	M	F	M	F	M	F	M	F	M	F	
15	16	17	18	19	20	21	22	23	24	25	26	27	28	2
297	6	228	1	16	1	43	3	10	1	3	174	227	302	खेरिया
28	—	28	—	—	—	—	—	—	—	—	—	13	32	मोतीपुरा
94	2	80	2	8	—	—	—	6	—	—	—	47	109	धारली
49	1	46	—	3	1	—	—	—	—	—	—	47	64	काल्या खेड़ी
38	1	38	1	—	—	—	—	—	—	—	30	22	29	गोपालपुरा उर्फ गुराडिया
37	—	37	—	—	—	—	—	—	—	—	30	30	24	नीम खेड़ा
40	—	40	—	—	—	—	—	—	—	—	—	19	42	लालपुरा
18	1	13	—	5	1	—	—	—	—	—	10	13	13	मदनपुरा
74	2	49	2	20	—	—	—	5	—	—	25	51	107	हरिपुरा
80	2	70	1	10	1	—	—	—	—	—	—	59	139	श्योपुरा उर्फ खेड़ली
1	—	1	—	—	—	—	—	—	—	—	—	3	3	गोरधनपुरा उर्फ नयागांव
47	5	38	—	9	5	—	—	—	—	—	—	29	61	गिरधरपुरा
12	3	12	—	—	3	—	—	—	—	—	—	5	22	टोकड़ी
					गैर-आबाद									पच पीपल्या
196	19	171	8	19	11	1	—	5	—	—	15	128	262	पीपल्या नग्गा
26	—	25	—	—	—	—	—	1	—	1	9	22	38	राजपुरा
					गैर-आबाद									सकतपुरा
71	—	65	—	4	—	—	—	2	—	—	39	41	80	चार डूंगरी
220	7	174	1	31	6	1	—	14	—	1	13	144	316	गरबाड़ा
51	2	27	—	6	2	2	—	16	—	1	3	38	89	मोरु खेड़ी
125	3	84	2	—	—	—	—	41	1	—	—	82	176	पुन्या खेड़ी
200	104	174	96	8	8	13	—	5	—	—	—	203	263	मोलक्या कलां
79	34	46	—	3	25	5	—	25	9	—	—	75	107	मोलक्या खुर्द
161	6	147	2	5	4	7	—	2	—	—	—	81	241	झीझनिया
48	—	45	—	3	—	—	—	—	—	—	1	30	54	हरिपुरा
132	2	130	2	—	—	2	—	—	—	—	—	81	196	जगपुरा
					गैर-आबाद									नरसिंहपुरा
123	7	123	4	—	3	—	—	—	—	—	—	70	180	भूमाड़ी
187	6	176	—	3	6	1	—	7	—	—	—	174	333	भूमाड़ा
21	—	21	—	—	—	—	—	—	—	—	1	26	43	मोतीपुरा
65	1	64	1	—	—	—	—	1	—	—	—	48	93	नपानिया दल्ला
119	51	110	33	2	18	1	—	6	—	—	—	89	136	उम्मेदपुरा

VILLAGE PRIMARY

DISTRICT : 26. JHALAWAR

Location Code No	Name of Village	Area in hectares	Occupied Residential Houses	No. of Households	Total Population (Including Institutional and Houseless Population)			Scheduled Castes		Scheduled Tribes		Literates	
					P	M	F	M	F	M	F	M	F
1	2	3	4	5	6	7	8	9	10	11	12	13	14
26/2/329	Shivpura	178	40	41	251	129	122	—	—	51	38	32	—
26/2/330	Deonagar	322	137	137	784	405	379	9	6	—	—	132	8
26/2/331	Khachrod	238	63	64	396	193	203	9	10	78	73	57	—
26/2/332	Kotra Ghata	197	27	58	140	79	61	10	10	3	5	39	4
26/2/333	Lalya Kheri	93					Uninhabited						
26/2/334	Karal Gaon	603	181	181	1,056	560	496	46	49	80	81	154	12
26/2/335	Dantiya	294	86	86	532	266	266	6	7	39	42	120	3
26/2/336	Rampuriya	92	36	36	207	91	116	5	5	—	—	14	—
26/2/337	Deori	131	17	17	102	55	47	1	2	—	—	—	—
26/2/338	Ganeshpura	267	22	22	134	67	67	7	9	—	—	23	—
26/2/339	Kushalpura	851	186	186	1,005	515	490	87	88	—	—	74	6
26/2/340	Shripura	135	1	1	11	7	4	—	—	—	—	1	—
26/2/341	Baori Khera	175	29	29	183	93	90	12	10	—	—	2	—
26/2/342	Vijaipura	129	5	5	25	11	14	—	—	—	—	2	—
26/2/343	Naya Khera	101	11	11	56	31	25	—	—	—	—	1	—
26/2/344	Lalpuri	55	7	7	53	22	31	—	—	—	—	—	—
26/2/345	Anandpura	95	8	8	48	29	19	14	9	—	—	7	—
26/2/346	Govindpura	165	18	18	128	69	59	—	—	—	—	—	—
26/2/347	Haripura @ Leora	158					Uninhabited						
26/2/348	Nahardi Kalan	222	25	25	142	73	69	—	—	—	—	—	—
26/2/349	Nahrdi Khurd	111	22	22	96	50	46	—	—	—	—	—	—
26/2/350	Agariya	422	73	76	425	213	212	70	68	—	—	55	5
26/2/351	Nrisinghpura	153	30	30	181	90	91	2	6	—	—	—	—
26/2/352	Borjhari	240	50	50	263	133	130	25	23	—	—	—	—
26/2/353	Gangpura @ Tumariya Khere	102	19	19	110	59	51	—	—	—	—	—	—
26/2/354	Bany Khopra	141	25	25	199	92	107	—	—	—	—	—	—
26/2/355	Ram Chandrapura	88	28	28	174	93	81	13	10	—	—	18	—
26/2/356	Thobariya Kalan	207	2	2	13	6	7	—	—	6	7	2	—
26/2/357	Thobariya Khurd	48	119	119	609	314	295	12	13	203	184	88	5
26/2/358	Bakani	513	1,005	1,027	5,391	2,779	2,612	230	213	73	46	1,775	767
26/2/359	Bhanpura	161	76	76	424	229	195	—	—	—	—	30	—
26/2/360	Maheshpura	382	119	119	639	321	318	49	49	1	2	99	2
26/2/361	Dewar	344	127	143	792	394	398	107	102	—	—	177	21

CENSUS ABSTRACT

TEHSIL : 2. JHALRAPATAN

Main Workers														
Total Main Workers (I-IX)		Cultivators (I)		Agricultural Labourers (II)		Household Industry, Manufacturing, Processing, Servicing and Repairs V (a)		Other Workers (III, IV, V (b) & VI to IX)		Marginal Workers		Non-Workers		Name of Village
M	F	M	F	M	F	M	F	M	F	M	F	M	F	
15	16	17	18	19	20	21	22	23	24	25	26	27	28	2
75	72	73	67	—	5	—	—	2	—	—	—	54	50	शिवपुरा
232	182	211	178	2	1	13	3	6	—	—	—	173	197	देवनगर
111	1	89	—	4	1	15	—	3	—	—	1	82	201	खाचरोद
41	1	38	1	—	—	—	—	3	—	—	—	38	60	कोटड़ा घटा
						गैर-आबाद								लाल्या खेड़ी
317	21	260	8	7	11	27	1	23	1	—	58	243	417	करल गांव
151	121	124	7	10	110	3	—	14	4	1	2	114	143	दांतिया
63	1	60	—	—	1	3	—	—	—	—	—	28	115	रामपुरिया
36	—	33	—	2	—	—	—	1	—	—	—	19	47	देवरी
41	2	39	—	1	2	1	—	—	—	—	—	26	65	गणेशपुरा
290	6	260	2	12	4	10	—	8	—	5	133	220	351	कुशालपुरा
5	—	2	—	1	—	—	—	2	—	—	—	2	4	श्रीपुरा
58	2	53	—	—	2	—	—	—	—	—	4	35	84	बावड़ी खेड़ा
6	—	5	—	1	—	—	—	—	—	—	—	5	14	विजयपुरा
20	3	20	3	—	—	—	—	—	—	—	—	11	22	नया खेड़ा
14	—	14	—	—	—	—	—	—	—	—	—	8	31	लालपुरी
13	—	13	—	—	—	—	—	—	—	—	—	16	19	आनन्दपुरा
46	21	45	21	—	—	—	—	1	—	—	—	23	38	गोविन्दपुरा
						गैर-आबाद								हरिपुरा उर्फ लेबड़ा
40	24	40	24	—	—	—	—	—	—	—	—	33	45	नाहरडी कलां
32	20	32	20	—	—	—	—	—	—	—	—	18	26	नाहरडी खुर्द
123	2	118	1	—	1	—	—	5	—	—	—	90	210	आगरिया
49	—	49	—	—	—	—	—	—	—	—	—	41	91	नृसिंहपुरा
73	1	73	1	—	—	—	—	—	—	—	—	60	129	बोरझड़ी
36	—	36	—	—	—	—	—	—	—	—	—	23	51	गंगपुरा उर्फ तुमड़िया खेड़ी
59	40	55	—	3	40	—	—	1	—	—	—	33	67	बांस खोपरा
51	—	51	—	—	—	—	—	—	—	—	—	42	81	रामचन्दपुरा
3	—	3	—	—	—	—	—	—	—	—	—	3	7	थोबड़िया कलां
179	—	169	—	—	—	10	—	—	—	—	—	135	295	थोबड़िया खुर्द
1,270	182	270	23	105	70	70	29	825	60	22	47	1,487	2,383	बकानी
135	1	135	1	—	—	—	—	—	—	—	6	94	188	भानपुरा
161	27	133	20	4	6	1	—	23	1	—	—	160	291	महेशपुरा
199	6	145	—	4	2	3	—	47	4	1	93	194	229	देवर

VILLAGE PRIMARY

DISTRICT : 26. JHALAWAR

Location Code No.	Name of Village	Area in hectares	Occupied Residential Houses	No. of Households	Total Population (including Institutional and Houseless Population)			Scheduled Castes		Scheduled Tribes		Literates	
					P	M	F	M	F	M	F	M	F
1	2	3	4	5	6	7	8	9	10	11	12	13	14
26/2/362	Renpla	699	140	140	778	418	360	10	11	40	35	124	1
26/2/363	Chak Dewar No. 1	74						Uninhabited					
26/2/364	Jabarpura	99						Uninhabited					
26/2/365	Chak Dewar No. 2	55						Uninhabited					
26/2/366	Nanor	847	209	215	1,259	646	613	89	79	35	34	124	23
26/2/367	Neu Kheri	196	52	52	286	147	139	21	18	—	—	55	6
26/2/368	Baray	1,005	289	298	1,682	854	828	65	68	30	35	286	10
26/2/369	Diyadhari	107						Uninhabited					
26/2/370	Moya Kheri	237	46	46	283	149	134	48	39	—	—	23	—
26/2/371	Kishanpura @ Demakpura	115	6	6	77	38	39	—	—	—	—	6	—
26/2/372	Barkhera Khurd	436	86	86	503	277	226	45	36	—	—	29	2
26/2/373	Barkhera Kalan	166	37	37	258	128	130	—	—	80	71	11	4
26/2/374	Kanwariya	394	79	79	502	288	214	3	5	2	2	23	13
26/2/375	Amjhar Khurd	200	70	71	401	218	183	41	33	—	—	30	—
26/2/376	Ganeshpura	157	20	20	136	66	70	7	7	—	—	5	—
26/2/377	Amjhar Kalan	121	22	22	178	85	93	56	61	—	—	7	1
26/2/378	Kotra Radi	181	61	67	421	220	201	—	2	—	—	47	1
26/2/379	Sawa Khoh	262	30	30	175	92	83	66	54	—	—	4	4
26/2/380	Loda Khera	209	77	77	412	217	195	63	67	—	—	11	—
26/2/381	Manpura	42	26	26	152	76	76	—	—	—	—	1	—
26/2/382	Soorajpura	95	15	15	96	53	43	—	—	—	—	—	—
26/2/383	Mori	1,005	202	205	1,316	677	639	131	126	—	—	215	51
26/2/384	Lakshmipura	130	16	16	103	51	52	—	—	—	—	—	—
26/2/385	Parthipura (Veeran)	30						Uninhabited					
26/2/386	Daulatpura	204	32	32	172	96	76	—	—	—	—	14	—
26/2/387	Amarpura	87	13	13	73	34	39	3	1	—	—	3	—
26/2/388	Pempura	43						Uninhabited					
26/2/389	Dangal	83	11	11	78	40	38	—	—	—	—	—	—
26/2/390	Rooppura	65						Uninhabited					
26/2/391	Ganeshpura @ Soolipuri	132	36	36	227	118	109	33	32	—	—	4	—

CENSUS ABSTRACT

TEHSIL : 2. JHALARAPATAN

Main Workers														
Total Main Workers (I-IX)		Cultivators (I)		Agricultural Labourers (II)		Household Industry, Manufacturing, Processing, Servicing and Repairs V (a)		Other Workers (III, IV, V (b) & VI to IX)		Marginal Workers		Non-Workers		Name of Village
M	F	M	F	M	F	M	F	M	F	M	F	M	F	
15	16	17	18	19	20	21	22	23	24	25			28	2
238	80	180	1	34	79	10	—	14	—	—	—	180	280	रेंपला
						गैर-आबाद								चक देवर नं. 1
						गैर-आबाद								ज़बरपुरा
						गैर-आबाद								चक देवर नं. 2
351	19	265	—	46	18	8	—	32	1	—	4	295	590	नानोर
84	7	61	1	4	6	1	—	18	—	—	41	63	91	नेऊ खेड़ी
517	74	384	37	56	33	29	3	48	1	4	56	333	698	बड़ ग
						गैर-आबाद								दियाधरी
88	3	70	1	4	2	—	—	14	—	—	55	61	76	मोया खेड़ी
20	—	20	—	—	—	—	—	—	—	—	—	18	39	किशनपुरा उर्फ दमकपुरा
137	1	116	1	7	—	12	—	2	—	—	—	140	225	बरखेड़ा खुर्द
71	—	65	—	5	—	—	—	1	—	—	—	57	130	बरखेड़ा कलां
159	—	159	—	—	—	—	—	—	—	—	—	129	214	कनवाड़िया
157	24	122	2	—	—	34	22	1	—	—	—	61	159	आमझर खुर्द
34	1	33	1	—	—	1	—	—	—	—	—	32	69	गणेशपुरा
50	48	27	21	23	27	—	—	—	—	—	4	35	41	आमझर कलां
126	3	123	1	—	2	—	—	3	—	—	—	94	198	कोटड़ा राडी
49	3	46	—	3	3	—	—	—	—	—	—	43	80	सवा खोह
132	92	119	82	8	10	5	—	—	—	—	—	85	103	लोडा खेड़ा
49	39	49	39	—	—	—	—	—	—	—	—	27	37	मानपुरा
27	—	27	—	—	—	—	—	—	—	—	—	26	43	सूरजपुरा
385	25	249	10	29	12	55	1	52	2	1	2	291	612	मोड़ी
30	1	30	1	—	—	—	—	—	—	—	—	21	51	लक्ष्मीपुरा
						गैर-आबाद								परथीपुरा (वीरान)
62	—	62	—	—	—	—	—	—	—	—	—	34	76	दौलतपुरा
22	—	20	—	2	—	—	—	—	—	—	—	12	39	अमरपुरा
						गैर-आबाद								पेमपुरा
24	—	24	—	—	—	—	—	—	—	—	—	16	38	डांगल
						गैर-आबाद								रुपपुरा
87	33	87	33	—	—	—	—	—	—	—	—	31	76	गणेशपुरा उर्फ सूलीपुरी

VILLAGE PRIMARY

DISTRICT : 26. JHALAWAR

Location Code No.	Name of Village	Area in hectares	Occupied Residential Houses	No. of Households	Total Population (including Institutional and Houseless Population)			Scheduled Castes		Scheduled Tribes		Literates	
					P	M	F	M	F	M	F	M	F
1	2	3	4	5	6	7	8	9	10	11	12	13	14
TEHSIL : 3. AKLERA		**139.292**	**27,574**	**27,850**	**157,301**	**81,733**	**75,568**	**9,426**	**8,870**	**19,600**	**18,009**	**15,732**	**2,133**
26/3/1	Bandri	501	53	53	322	180	142	17	17	—	—	41	—
26/3/2	Sara Kuan	264	28	28	175	95	80	2	1	34	35	19	—
26/3/3	Thanawad	671	283	287	1,451	754	697	170	169	272	274	296	89
26/3/4	Mirzapur	162	18	18	138	73	65	1	1	—	—	26	—
26/3/5	Kalwa	75					Uninhabited						
26/3/6	Hanoti	66	29	29	163	84	79	—	—	84	79	22	1
26/3/7	Nenkot	89					Uninhabited						
26/3/8	Khokhera Lala	121	69	70	408	212	196	83	85	72	66	16	—
26/3/9	Jamunya Kalan	200	43	43	260	129	131	18	20	85	87	11	1
26/3/10	Belwa	255	19	19	109	53	56	—	—	53	56	3	—
26/3/11	Polab	354	38	38	195	103	92	8	8	95	83	4	—
26/3/12	Jamunya Khurd	181	20	25	131	72	59	3	2	63	52	14	—
26/3/13	Kotra Dayal	260	41	41	226	110	116	98	100	—	—	35	1
26/3/14	Moreli	458	88	88	515	263	252	28	28	223	209	74	10
26/3/15	Patan Khema	332	28	28	147	85	62	5	5	61	42	9	1
26/3/16	Kenwachi Kalan	301	35	35	199	117	82	21	10	81	58	6	—
26/3/17	Deopura	176					Uninhabited						
26/3/18	Reechhwa	609	103	103	602	310	292	143	135	134	127	80	5
26/3/19	Tharaul	358	109	109	632	323	309	31	26	220	207	83	8
26/3/20	Borda	228	40	40	224	116	108	—	—	85	74	47	5
26/3/21	Kookalwara	414	106	106	580	304	276	64	61	106	98	96	2
26/3/22	Kookalwari	121					Uninhabited						
26/3/23	Patan Uda	143	52	52	368	188	180	12	11	57	51	70	20
26/3/24	Poli	536	51	51	292	161	131	17	14	95	74	32	2
26/3/25	Ratanpura	269	6	6	38	17	21	—	—	1	2	7	—
26/3/26	Mishroli	508	175	192	1,108	576	532	68	62	277	250	219	20
26/3/27	Gadiya Mahesh	282	68	68	495	269	226	51	56	33	32	117	4
26/3/28	Narera	165	4	4	19	8	11	—	—	—	—	5	—
26/3/29	Anwad	944	43	47	258	129	129	21	25	9	5	1	—
26/3/30	Naya Gaon	239	13	16	103	53	50	—	—	—	—	2	—
26/3/31	Padalya	431	58	58	340	167	173	—	—	167	173	26	—
26/3/32	Ametha	1,820	280	291	1,774	925	849	54	42	351	330	211	1

CENSUS ABSTRACT

TEHSIL : 3. AKLERA

Main Workers														
Total Main Workers (I-IX)		Cultivators (I)		Agricultural Labourers (II)		Household Industry, Manufacturing, Processing, Servicing and Repairs V (a)		Other Workers (III, IV, V (b) & VI to IX)		Marginal Workers		Non-Workers		Name of Village
M	F	M	F	M	F	M	F	M	F	M	F	M	F	
15	16	17	18	19	20	21	22	23	24	25	26	27	28	2
45,463	18,759	37,678	15,974	1,915	2,021	1,384	280	4,486	484	877	11,571	35,393	45,238	तहसील : 3. अकलेरा
83	15	83	15	—	—	—	—	—	—	5	58	92	69	बान्दरी
50	—	50	—	—	—	—	—	—	—	1	5	44	75	सड़ा कुआँ
400	44	283	9	46	32	19	2	52	1	21	173	333	480	थनावद
19	1	17	—	1	1	—	—	1	—	16	—	38	64	मिरजापुर
						गैर-आबाद								कालवा
36	—	36	—	—	—	—	—	—	—	5	37	43	42	हनोती
						गैर-आबाद								नेनकोट
112	4	77	2	11	2	5	—	19	—	3	74	97	118	खोखेड़ा लाला
64	—	52	—	7	—	—	—	5	—	—	57	65	74	जामुन्या कला
30	28	30	27	—	1	—	—	—	—	—	—	23	28	बेलवा
59	57	57	49	2	8	—	—	—	—	—	—	44	35	पोलाब
35	4	26	—	1	1	—	—	8	3	—	25	37	30	जामुन्या खुर्द
55	3	43	1	8	2	—	—	4	—	—	—	55	113	कोटड़ा दयाल
152	113	140	110	5	3	1	—	6	—	—	10	111	129	मोरेली
38	7	33	5	4	1	—	—	1	1	—	—	47	55	पाटन खेमा
57	—	56	—	—	—	—	—	1	—	—	—	60	82	केंवची कलां
						गैर-आबाद								देवपुरा
183	81	157	70	14	10	—	—	12	1	—	34	127	177	रीछवा
166	4	135	1	7	2	—	—	24	1	—	110	157	195	घड़ौल
60	9	45	8	6	1	—	—	9	—	—	27	56	72	बोरदा
155	22	134	12	15	10	—	—	6	—	—	104	149	150	कूकलवाड़ा
						गैर-आबाद								कूकलवाड़ी
106	85	89	75	3	8	2	2	12	—	—	—	82	95	पाटन उदा
84	65	69	62	2	—	—	—	13	3	—	—	77	66	पोली
7	—	7	—	—	—	—	—	—	—	—	1	10	20	रतनपुरा
294	17	232	2	31	14	1	—	30	1	30	171	252	344	मिश्रोली
122	9	72	4	21	5	—	—	29	—	11	48	136	169	गादिया महेश
5	—	5	—	—	—	—	—	—	—	—	—	3	11	नारेड़ा
72	8	68	4	4	4	—	—	—	—	16	58	41	63	आंवद
29	2	29	2	—	—	—	—	—	—	5	30	19	18	नया गांव
89	10	86	8	1	2	—	—	2	—	4	71	74	92	पाडल्या
532	345	438	309	46	34	5	1	43	1	1	22	392	482	आमेठा

VILLAGE PRIMARY

DISTRICT : 26. JHALAWAR

Location Code No.	Name of Village	Area in hectares	Occupied Residential Houses	No. of Households	Total Population (including Institutional and Houseless Population)			Scheduled Castes		Scheduled Tribes		Literates	
					P	M	F	M	F	M	F	M	F
1	2	3	4	5	6	7	8	9	10	11	12	13	14
26/3/33	Kohri	226						Uninhabited					
26/3/34	Madanpura	187	61	62	375	214	161	52	37	85	63	52	1
26/3/35	Dholsara	149	1	1	3	1	2	—	—	—	—	—	—
26/3/36	Barkheri	183						Uninhabited					
26/3/37	Sewanya Khurd	445						Uninhabited					
26/3/38	Rooppura	229						Uninhabited					
26/3/39	Chhabariya	215	4	4	22	12	10	—	—	12	10	—	—
26/3/40	Bharatpura	256	27	27	164	86	78	1	1	80	73	1	—
26/3/41	Borkhari Maliyan	282	70	72	411	222	189	8	7	151	129	27	—
26/3/42	Bans Kheri Lodhan	249						Uninhabited					
26/3/43	Katphali	256	28	28	195	95	100	3	5	84	87	22	1
26/3/44	Katphala	176	60	60	351	191	160	30	26	64	61	37	4
26/3/45	Goojar Kheri	125						Uninhabited					
26/3/46	Arnya	207	87	87	491	251	240	33	31	137	127	91	16
26/3/47	Methoon	718	189	207	1,017	541	476	94	75	310	278	145	11
26/3/48	Parbati	305	112	112	662	341	321	6	11	277	254	85	5
26/3/49	Khokhera Ramchandra	152						Uninhabited					
26/3/50	Uni	352	70	70	388	207	181	38	47	125	97	53	3
26/3/51	Turkariya	247	53	53	379	192	187	45	45	139	134	83	7
26/3/52	Amlawada	266	50	50	284	159	125	—	—	140	110	26	2
26/3/53	Pathariya	315	47	47	263	124	139	4	3	118	133	27	—
26/3/54	Mawasa	300	52	52	293	151	142	23	25	70	60	41	2
26/3/55	Salawand	221	74	74	424	233	191	10	14	197	160	57	60
26/3/56	Khanpuriya Near Lahapasya	164	55	55	278	161	117	—	—	159	115	21	—
26/3/57	Laash	677	225	225	1,302	682	620	135	107	109	110	262	28
26/3/58	Kherdiya	149	8	8	69	38	31	—	—	38	31	4	—
26/3/59	Bardawada	107	21	21	133	72	61	—	—	72	61	4	—
26/3/60	Chachorni Lodhan	528	86	86	548	293	255	93	77	1	—	126	7
26/3/61	Kishorpura	95						Uninhabited					
26/3/62	Kheri Jageer	108	28	28	212	117	95	17	9	—	—	4	—
26/3/63	Patlon	226	62	62	322	167	155	4	2	126	120	29	1
26/3/64	Bamaya Kheri	295	2	3	3	3	—	—	—	—	—	—	—
26/3/65	Soolya	233	65	65	365	188	177	33	27	109	97	20	—

CENSUS ABSTRACT

TEHSIL : 3. AKLERA

Main Workers														
Total Main Workers (I-IX)		Cultivators (I)		Agricultural Labourers (II)		Household Industry, Manufacturing, Processing, Servicing and Repairs V (a)		Other Workers (III, IV, V (b) & VI to IX)		Marginal Workers		Non-Workers		Name of Village
M	F	M	F	M	F	M	F	M	F	M	F	M	F	
15	16	17	18	19	20	21	22	23	24	25	26	27	28	2
						गैर-आबाद								कोहड़ी
129	90	85	66	37	24	7	—	—	—	—	—	85	71	मदनपुरा
1	2	1	2	—	—	—	—	—	—	—	—	—	—	घोलनरा
						गैर-आबाद								बर खेड़ी
						गैर-आबाद								सेवन्या खुर्द
						गैर-आबाद								रुपपुरा
5	6	5	6	—	—	—	—	—	—	—	—	7	4	छाबड़िया
46	43	46	43	—	—	—	—	—	—	—	—	40	35	भरतपुरा
125	123	98	100	12	21	—	—	15	2	—	—	97	66	बोर खेड़ी मालियान
						गैर-आबाद								बांस खेड़ी लोधान
54	53	49	48	2	5	3	—	—	—	—	—	41	47	कटफली
107	68	95	42	4	25	—	—	8	1	—	—	84	92	कटफला
						गैर-आबाद								गूजर खेड़ी
129	101	107	91	10	8	—	—	12	2	—	—	122	139	अरन्या
325	40	281	21	1	—	8	4	35	15	—	202	216	234	मेठून
175	154	153	136	11	15	8	3	3	—	—	27	166	140	परबती
						गैर-आबाद								खोखेड़ा रामचन्द्र
105	4	79	2	13	2	—	—	13	—	1	69	101	108	ऊनी
109	118	88	105	13	13	1	—	7	—	—	—	83	69	तुरकाड़िया
98	83	91	81	3	2	4	—	—	—	—	—	61	42	अमलावदा
69	19	64	16	2	3	—	—	3	—	—	28	55	92	पथरिया
85	21	72	18	10	3	1	—	2	—	22	64	44	57	मवासा
125	67	107	64	16	3	—	—	?	—	4	53	104	71	मलावद
97	—	91	—	—	—	—	—	6	—	—	76	64	41	खानपुरिया निकट
														लहापस्या
345	264	294	254	7	5	9	1	35	4	7	65	330	291	लहास
19	—	14	—	5	—	—	—	—	—	1	19	18	12	खेरडिया
37	—	36	—	1	—	—	—	—	—	5	33	30	28	बरडावदा
137	21	86	2	30	13	1	1	20	5	12	134	144	100	चाचोरनी लोधान
						गैर-आबाद								किशोरपुरा
61	55	61	52	—	3	—	—	—	—	—	—	56	40	खेड़ी जागीर
73	59	69	53	3	6	—	—	1	—	3	24	91	72	पतलोन
3	—	—	—	2	—	—	—	1	—	—	—	—	—	बामन्या खेड़ी
104	3	100	—	3	3	1	—	—	—	—	90	84	84	सूल्या

VILLAGE PRIMARY

DISTRICT : 26. JHALAWAR

Location Code No.	Name of Village	Area in hectares	Occupied Residential Houses	No. of Households	Total Population (including Institutional and Houseless Population)			Scheduled Castes		Scheduled Tribes		Literates	
					P	M	F	M	F	M	F	M	F
1	2	3	4	5	6	7	8	9	10	11	12	13	14
26/3/66	Bamoolya	183	43	43	285	150	135	9	6	129	120	4	—
26/3/67	Barwad	153	81	82	502	263	239	14	11	—	—	116	4
26/3/68	Semali Jageer	285	61	61	342	165	177	62	70	26	33	23	2
26/3/69	Peepalya	71	15	15	84	47	37	—	—	15	12	9	—
26/3/70	Lahasi	232	42	47	220	115	105	39	31	19	25	45	1
26/3/71	Ranipura	157	37	37	241	137	104	4	3	12	10	51	1
26/3/72	Dhoondhlya	168	43	43	249	122	127	22	23	90	96	40	1
26/3/73	Ugeni	98	47	47	274	138	136	18	20	83	83	16	1
26/3/74	Ugena	84	23	23	127	65	62	—	—	65	62	10	—
26/3/75	Luharpura	101					Uninhabited						
26/3/76	Beenda	351	87	87	547	290	257	62	47	188	165	90	4
26/3/77	Lapasya	313	66	66	397	203	194	10	11	151	143	100	11
26/3/78	Bardawada	229	73	73	389	194	195	26	19	150	156	49	1
26/3/79	Dahi Khera	333	121	122	615	310	305	27	21	203	198	121	4
26/3/80	Phokarda	206	62	62	334	176	158	52	51	114	96	62	5
26/3/81	Kajlya	213	61	62	354	190	164	20	20	162	139	28	—
26/3/82	Chandipur	177	33	33	160	82	78	—	—	41	50	28	—
26/3/83	Khuri	249	38	38	222	111	111	33	29	78	82	15	—
2/3/84	Bareri Kalan	203	38	38	221	113	108	—	—	98	98	22	—
26/3/85	Bareri Khurd	42	13	13	82	42	40	—	—	42	40	9	—
26/3/86	Bansodiya	596	55	59	405	198	207	42	41	131	146	74	1
26/3/87	Gadiya Jaimal	400	112	112	574	306	268	34	26	244	218	83	6
26/3/88	Sankheri	216	38	43	227	121	106	14	7	106	99	33	5
26/3/89	Bindayki	164					Uninhabited						
26/3/90	Durjanpura Khurd	107	12	12	57	27	30	—	—	25	28	1	—
26/3/91	Bindayka	794	95	95	588	312	276	55	49	44	32	77	14
26/3/92	Deoli	371	227	238	1,287	648	639	116	115	136	117	221	30
26/3/93	Gehoon Kheri	705	260	261	1,503	800	703	155	138	59	40	280	32
26/3/94	Peepaldi	197	26	27	175	93	82	4	3	—	—	—	—
26/3/95	Madanpura @ Churel	297	27	27	127	70	57	—	—	12	8	9	1
26/3/96	Kalya Kheri	89	23	23	136	72	64	—	—	4	3	4	—
26/3/97	Manya Kheri	127	28	28	155	83	72	1	2	61	51	3	3
26/3/98	Naya Gaon	87	11	11	73	37	36	3	1	—	—	8	—
26/3/99	Bhanderi	230					Uninhabited						

CENSUS ABSTRACT

TEHSIL : 3. AKLARA

Main Workers														
Total Main Workers (I-IX)		Cultivators (I)		Agricultural Labourers (II)		Household Industry, Manufacturing, Processing, Servicing and Repairs V(a)		Other Workers (III, IV, V (b) & VI to IX)		Marginal Workers		Non-Workers		Name of Village
M	F	M	F	M	F	M	F	M	F	M	F	M	F	
15	16	17	18	19	20	21	22	23	24	25	26	27	28	2
69	7	60	3	6	4	—	—	3	—	—	49	81	79	बमूल्या
141	12	128	8	6	3	3	—	4	1	—	71	122	156	बड़वद
89	88	86	86	1	2	—	—	2	—	9	17	67	72	सेमली जागीर
25	—	19	—	—	—	—	—	6	—	—	17	22	20	पीपल्या
60	55	45	47	1	3	—	—	14	5	1	1	54	49	लहासी
80	1	63	—	3	—	1	—	13	1	—	40	57	63	रानीपुरा
65	12	44	1	11	5	—	—	10	6	1	56	56	59	घूघल्या
76	41	48	28	6	7	—	—	22	6	—	30	62	65	उगेनी
43	39	43	39	—	—	—	—	—	—	—	—	22	23	उगेना
						गैर-आबाद								लुहारपुरा
143	141	126	141	14	—	2	—	1	—	—	1	147	115	बीन्दा
104	1	97	1	2	—	—	—	5	—	—	71	99	122	लापस्या
95	51	95	51	—	—	—	—	—	—	—	30	99	114	बरडावाडा
170	154	153	147	4	7	7	—	6	—	—	—	140	151	दही खेड़ा
83	24	73	23	1	1	—	—	9	—	—	48	93	86	फोकरडा
106	2	94	2	4	—	—	—	8	—	—	75	84	87	काजल्या
37	39	35	38	1	1	—	—	1	—	—	—	45	39	चन्दीपुर
64	18	64	18	—	—	—	—	—	—	—	—	47	93	खुरी
63	—	54	—	2	—	3	—	4	—	—	—	50	108	बरेड़ी कलां
28	—	24	—	—	—	—	—	4	—	—	12	14	28	बरेड़ी खुर्द
99	—	90	—	3	—	4	—	2	—	—	—	99	207	बांमोदिया
175	151	153	139	12	12	5	—	5	—	—	—	131	117	गादिया जयमाल
77	4	67	—	—	—	8	—	2	—	—	—	44	102	सनखेड़ी
						गैर-आबाद								बिन्दायकी
18	16	18	16	—	—	—	—	—	—	—	—	9	14	दुर्जनपुरा खुर्द
169	114	157	109	8	5	2	—	2	—	—	—	143	162	बिन्दायका
368	143	241	109	63	22	23	6	41	6	2	18	278	478	देवली
359	7	308	2	7	5	14	—	30	—	—	—	441	696	गेहूं खेड़ी
48	42	46	42	—	—	—	—	2	—	—	1	45	39	पीपलदी
46	22	35	21	4	1	—	—	7	—	—	10	24	25	मदनपुरा उर्फ चुरेल
39	32	39	32	—	—	—	—	—	—	—	—	33	32	काल्या खेड़ी
38	31	36	31	—	—	1	—	1	—	—	—	45	41	मान्या खेड़ी
21	12	20	12	1	—	—	—	—	—	1	10	15	14	नया गांव
						गैर-आबाद								भण्डेरी

VILLAGE PRIMARY

DISTRICT : 26 JHALAWAR

Location Code No.	Name of Village	Area in hectares	Occupied Residential Houses	No. of Households	Total Population (including Institutional and Houseless Population)			Scheduled Castes		Scheduled Tribes		Literates	
					P	M	F	M	F	M	F	M	F
1	2	3	4	5	6	7	8	9	10	11	12	13	14
26/3/100	Bairagarh	1,237	217	217	1,290	643	647	63	53	26	16	172	17
26/3/101	Baldeopura	312					Uninhabited						
26/3/102	Naya Gaon	110	64	64	413	215	198	3	3	40	40	15	—
26/3/103	Koloo khera	141					Uninhabited						
26/3/104	Laxmipura	187	79	79	436	236	200	38	36	107	67	44	2
26/3/105	Teejbardi	401					Uninhabited						
26/3/106	Manpura	324					Uninhabited						
26/3/107	Jagdishpura	335	8	8	38	22	16	4	6	15	8	1	—
26/3/108	Gadiya	380	20	20	141	76	65	14	9	—	—	24	—
26/3/109	Motipura	85	23	23	138	78	60	5	4	—	—	—	—
26/3/110	Shyopura	123	4	4	24	14	10	—	—	—	—	—	—
26/3/111	Mahuwa Khera	184	31	31	210	116	94	—	—	—	—	2	—
26/3/112	Manpura Jageer	238	38	38	230	116	114	7	9	109	105	1	—
26/3/113	Kherla	147	43	43	277	143	134	12	8	131	126	—	—
26/3/114	Patan	271	47	47	271	137	134	1	1	132	128	2	—
26/3/115	Semli	262					Uninhabited						
26/3/116	Ganeshpura	122	59	60	359	198	161	48	37	9	9	3	—
26/3/117	Jalampura	161					Uninhabited						
26/3/118	Haripura	281					Uninhabited						
26/3/119	Dehlanpur	676	44	49	274	150	124	17	20	50	45	19	—
26/3/120	Ardi Khera	157					Uninhabited						
26/3/121	Sawalda	537	19	19	104	60	44	1	—	30	21	—	—
26/3/122	Uchawada	448	75	75	448	235	213	85	76	17	10	64	4
26/3/123	Uchawadi	98					Uninhabited						
26/3/124	Koli	288	136	136	705	368	337	49	52	102	81	113	9
26/3/125	Gulkheri	278	119	119	657	333	324	114	101	—	—	98	17
26/3/126	Kher Khera Near Kishorpura	77					Uninhabited						
26/3/127	Padlya	169	84	84	506	270	236	13	17	117	105	5	—
26/3/128	Sendari	53	14	14	75	46	29	21	12	25	17	2	—
26/3/129	Bilonya	141	44	44	289	157	132	17	17	114	97	3	—
26/3/130	Amrit Kheri	318	118	118	635	337	298	56	54	220	188	50	1
26/3/131	Pachola	320	159	159	960	508	452	115	100	316	296	169	19
26/3/132	Gorya Khera	190	42	42	250	126	124	3	6	108	102	23	3

CENSUS ABSTRACT

TEHSIL : 2. JHALRAPATN

Main Workers														
Total Main Workers (I-IX)		Cultivators (I)		Agricultural Labourers (II)		Household Industry, Manufacturing, Processing, Servicing and Repairs V (a)		Other Workers (III, IV, V (b) & VI to IX)		Marginal Workers		Non-Workers		Name of Village
M	F	M	F	M	F	M	F	M	F	M	F	M	F	
15	16	17	18	19	20	21	22	23	24	25	26	27	28	2
367	110	277	102	43	6	—	—	47	2	—	2	276	535	बैरागढ़
						गैर-आबाद								बलदेवपुरा
133	60	127	50	2	7	—	—	4	3	—	—	82	138	नया गांव
						गैर-आबाद								कोलू खेड़ा
145	9	87	1	30	8	—	—	28	—	—	81	91	110	लक्ष्मीपुरा
						गैर-आबाद								तीज बरडी
						गैर-आबाद								मानपुरा
18	—	12	—	4	—	—	—	2	—	—	8	4	8	जगदीशपुरा
45	1	40	—	4	1	—	—	1	—	—	31	31	33	गादिया
51	—	48	—	2	—	—	—	1	—	—	40	27	20	मोतीपुरा
8	--	5	—	—	—	—	—	3	—	—	4	6	6	श्योपुरा
72	27	72	27	—	—	—	—	—	—	13	40	31	27	महुवा खेड़ा
62	—	48	—	1	—	—	—	13	—	1	3	53	111	मानपुरा जागीर
84	40	79	36	—	—	5	4	—	—	5	54	54	40	खेड़ला
102	80	101	79	—	1	1	—	—	—	2	8	33	46	पाटन
						गैर-आबाद								सेमली
129	62	121	57	8	5	—	—	—	—	19	50	50	49	गणेशपुरा
						गैर-आबाद								जालमपुरा
						गैर-आबाद								हरीपुरा
86	58	72	52	2	2	3	—	9	4	1	—	63	66	देहलनपुर
						गैर-आबाद								आरडी खेड़ा
39	22	39	1	—	21	—	—	—	—	—	—	21	22	सावलदा
122	76	103	67	6	6	—	—	13	3	—	—	113	137	उचावदा
						गैर-आबाद								उचावदी
195	79	183	77	1	2	—	—	11	—	—	—	173	258	कोलो
190	148	184	148	—	—	—	—	6	—	—	—	143	176	गुल खेड़ी
						गैर-आबाद								खेर खेड़ा निकट
														किशोरपुरा
141	63	136	63	—	—	—	—	5	—	—	—	129	173	पाडल्या
28	18	28	18	—	—	—	—	—	—	—	—	18	11	सेंदरी
95	84	95	84	—	—	—	—	—	—	—	—	62	48	बिलोन्या
193	173	178	164	8	9	1	—	6	—	4	9	140	116	अमृत खेड़ी
254	152	177	126	40	26	4	—	33	—	—	8	254	292	पचोला
70	75	66	69	4	6	—	—	—	—	—	—	56	49	गोर्‌या खेड़ा

VILLAGE PRIMARY

DISTRICT : 26. JHALAWAR

Location Code No.	Name of Village	Area in hectares	Occupied Residential Houses	No. of Households	Total Population (including Institutional and Houseless Population)			Scheduled Castes		Scheduled Tribes		Literates	
					P	M	F	M	F	M	F	M	F
1	2	3	4	5	6	7	8	9	10	11	12	13	14
26/3/133	Rampura	97					Uninhabited						
26/3/134	Manpura	274					Uninhabited						
26/3/135	Semali Kalan	521	85	85	527	262	265	30	29	121	116	47	7
26/3/136	Durjanpura	551	77	77	441	230	211	25	28	4	3	7	—
26/3/137	Gopalpura	107	75	75	434	211	223	16	9	—	—	37	9
26/3/138	Manpura Goojaran	293	36	36	224	121	103	22	16	—	—	19	1
26/3/139	Gordhanpura @ Kachnari	88	30	30	193	101	92	3	4	—	—	4	—
26/3/140	Kanwarpura	137					Uninhabited						
26/3/141	Kachnariya	200	43	43	213	103	110	—	—	92	94	41	—
26/3/142	Mahuwa Khoh	269	72	72	538	281	257	1	—	—	—	27	—
26/3/143	Deori Kalan	385	131	131	692	363	329	66	51	162	140	171	19
26/3/144	Deori Khurd	257	76	76	452	232	220	29	32	6	4	67	3
26/3/145	Madanpura	213	62	62	283	150	133	6	6	—	—	6	—
26/3/146	Mahuwa Khera	318	62	64	322	171	151	23	16	127	110	75	13
26/3/147	Nayapura	221	57	57	309	163	146	10	11	10	4	70	8
26/3/148	Semli Khurd	122	17	17	85	43	42	—	—	43	42	10	—
26/3/149	Motipura	101					Uninhabited						
26/3/150	Thamari	179	46	46	284	146	138	17	15	111	102	14	1
26/3/151	Sareri	638	202	202	1,171	603	568	92	84	92	89	207	19
26/3/152	Nandhera	351	84	84	474	241	233	11	12	154	152	44	—
26/3/153	Bandha	348	72	72	409	220	189	35	37	81	71	77	—
26/3/154	Khajoori Jageer	228	57	57	323	166	157	11	14	142	134	35	—
26/3/155	Deori Khurd	151	26	26	165	91	74	10	6	—	—	7	—
26/3/156	Ganeshpura (Barod)	184	75	75	429	216	213	16	17	32	27	58	1
26/3/157	Arjunpura	642	147	151	821	438	383	17	14	313	282	62	1
26/3/158	Kotra Kagala	888	74	74	413	214	199	—	—	214	199	1	—
26/3/159	Shorti	1,217	306	308	1,729	886	843	58	57	144	125	138	1
26/3/160	Barrubeh	520	27	27	149	77	72	—	—	34	34	—	—
26/3/161	Mawasa	703	22	22	137	68	69	—	—	68	69	5	—
26/3/162	Dhamdhar	348	37	37	227	125	102	3	3	117	96	15	—
26/3/163	Kher Khera	658	81	81	471	242	229	42	36	30	31	4	—
26/3/164	Taklon	153	57	57	335	174	161	31	22	8	10	10	—
26/3/165	Semla Beh	261	66	66	410	217	193	—	—	156	134	—	—

CENSUS ABSTRACT

TEHSIL : 3. AKLERA

Total Main Workers (I-IX)		Main Workers: Cultivators (I)		Agricultural Labourers (II)		Household Industry, Manufacturing, Processing, Servicing and Repairs V (a)		Other Workers (III. IV, V (b) & VI to IX)		Marginal Workers		Non-Workers		Name of Village
M	F	M	F	M	F	M	F	M	F	M	F	M	F	
15	16	17	18	19	20	21	22	23	24	25	26	27	28	2
							गैर-आबाद							रामपुरा
							गैर-आबाद							मानपुरा
119	95	105	95	—	—	4	—	10	—	—	—	143	170	सेमली कलां
143	94	110	89	7	5	—	—	26	—	—	—	87	117	दुर्जनपुरा
113	14	108	14	—	—	—	—	5	—	—	—	98	209	गोपालपुरा
61	69	60	69	—	—	—	—	1	—	—	—	60	34	मानपुरा गूजरान
64	60	64	60	—	—	—	—	—	—	—	—	37	32	गोरधनपुरा उर्फ कचनारी
							गैर-आबाद							कंवरपुरा
65	78	61	69	2	9	—	—	2	—	—	—	38	32	कचनारिया
177	7	138	1	11	1	—	—	28	5	4	84	100	166	महुवा खोह
198	120	169	119	1	—	5	1	23	—	—	18	165	191	देवरी कलां
158	125	119	88	29	36	4	—	6	1	—	4	74	91	देवरी खुर्द
96	81	87	75	7	6	—	—	2	—	—	—	54	52	मदनपुरा
90	71	74	65	12	6	1	—	3	—	—	3	81	77	महुवा खेड़ा
91	75	84	63	—	12	3	—	4	—	—	—	72	71	नयापुरा
31	33	31	33	—	—	—	—	—	—	—	—	12	9	सेमली खुर्द
							गैर-आबाद							मोतीपुरा
104	99	103	99	—	—	—	—	1	—	—	—	42	39	थमारी
334	214	236	188	13	16	37	8	48	2	12	63	257	291	सरेड़ी
135	113	133	113	1	—	—	—	1	—	—	1	106	119	नान्दहेड़ा
121	37	105	37	7	—	1	—	8	—	3	67	96	85	बन्धा
87	—	76	—	8	—	—	—	3	—	7	90	72	67	खजूरी जागीर
57	1	46	1	11	—	—	—	—	—	—	24	34	49	देवरी खुर्द
121	101	114	81	7	20	—	—	—	—	—	1	95	111	गणेशपुरा (बड़ोद)
235	36	200	28	3	5	15	1	17	2	1	45	202	302	अर्जुनपुरा
101	—	101	—	—	—	—	—	—	—	—	100	113	99	कोटड़ा कागला
481	88	441	79	11	8	15	1	14	—	5	277	400	478	शोरती
41	—	41	—	—	—	—	—	—	—	—	33	36	39	बारूबेह
39	1	38	—	—	—	—	1	1	—	—	14	29	54	मवासा
84	46	70	44	1	—	—	—	13	2	—	9	41	47	धमधार
160	110	141	101	6	9	5	—	8	—	—	—	82	119	खेर खेड़ा
96	—	93	—	—	—	3	—	—	—	—	88	78	73	टकलोन
107	—	107	—	—	—	—	—	—	—	—	35	110	158	सेमला बेह

VILLAGE PRIMARY

DISTRICT : 26. JHALAWAR

Location Code No.	Name of Village	Area in hectares	Occupied Residential Houses	No. of Households	Total Population (including Institutional and Houseless Population)			Scheduled Castes		Scheduled Tribes		Literates	
					P	M	F	M	F	M	F	M	F
1	2	3	4	5	6	7	8	9	10	11	12	13	14
26/3/166	Khanpuriya near Khar Khera	218	17	17	71	40	31	—	—	—	—	12	—
26/3/167	Dabbeh	77	20	20	101	53	48	5	2	4	3	—	—
26/3/168	Udaipurya	178					Uninhabited						
26/3/169	Tadi	388	43	44	256	127	129	8	7	119	122	1	—
26/3/170	Peepalya Jawar	320					Uninhabited						
26/3/171	Chandipur	288	259	260	1,497	760	737	53	62	93	102	158	22
26/3/172	Peepal Kheri	151	22	22	151	80	71	5	5	—	—	6	—
26/3/173	Battoo Kheri	292	81	81	489	239	250	8	13	26	42	18	—
26/3/174	Koloo Kheri Mewatiyan	178	65	65	404	214	190	19	20	—	—	23	1
26/3/175	Khejara	277	32	32	221	117	104	2	6	10	6	7	—
26/3/176	Deori Kalan	384	106	106	563	282	281	53	54	106	94	100	—
26/3/177	Bhoomariya	181	43	43	291	152	139	5	5	—	—	25	1
26/3/178	Kam Khera	542	83	83	441	234	207	25	27	93	76	118	5
26/3/179	Udaipurya	263	50	50	269	148	121	47	36	92	94	17	—
26/3/180	Pirthipura mewatiyan	116	21	21	132	68	64	1	1	—	—	—	—
26/3/181	Gorya	216	61	61	291	149	142	9	16	—	—	18	—
26/3/182	Koonjra	288	30	30	199	100	99	9	11	—	—	18	4
26/3/183	Gorya Khera	251	33	33	212	107	105	3	8	7	2	14	—
26/3/184	Khejara	457	130	130	716	366	350	62	66	109	91	128	6
26/3/185	Ganeshpura	103					Uninhabited						
26/3/186	Churelya	1,287	273	285	1,518	788	730	66	75	59	55	284	47
26/3/187	Ugarpura	337	18	18	137	74	63	—	—	1	1	6	—
26/3/188	Deori Chanchal	874	121	122	684	347	337	8	8	254	222	40	6
26/3/189	Kotra Jageer	593	54	54	363	197	166	32	24	98	87	43	3
26/3/190	Sarkhandi Khurd	222	29	29	182	98	84	26	27	—	1	—	—
26/3/191	Patri Khera	229	42	42	257	139	118	—	—	—	—	2	—
26/3/192	Sarkhandi Kalan	339	31	31	182	92	90	—	—	30	32	—	—
26/3/193	Ghatoli	1,388	485	497	2,715	1,384	1,331	230	230	5	4	535	167
26/3/194	Gordhanpura near Koli	92	40	40	227	124	103	—	—	—	—	33	2
26/3/195	Dudhiya Kheri	253	56	56	303	160	143	18	18	31	27	8	—
26/3/196	Chandrapura	142	17	17	121	66	55	4	3	—	—	8	—

CENSUS ABSTRACT

TEHSIL : 3. AKLERA

Main Workers										Marginal Workers		Non-Workers		Name of Village
Total Main Workers (I-IX)		Cultivators (I)		Agricultural Labourers (II)		Household Industry, Manufacturing, Processing, Servicing and Repairs V (a)		Other Workers (III, IV, V (b) & VI to IX)						
M	F	M	F	M	F	M	F	M	F	M	F	M	F	
15	16	17	18	19	20	21	22	23	24	25	26	27	28	2
20	1	18	—	—	—	1	1	1	—	—	14	20	16	खानपुरिया निकट खर खेड़ा
27	—	25	—	—	—	1	—	1	—	2	21	24	27	डाब्बेह उदयपुरया
						गैर-आबाद								
62	1	61	1	—	—	—	—	1	—	—	16	65	112	टाडी पीपल्या जावर
						गैर-आबाद								
445	206	323	140	47	59	44	5	31	2	—	—	315	531	चन्दीपुर
48	27	48	27	—	—	—	—	—	—	—	—	32	44	पीपल खेड़ी
158	147	153	140	5	7	—	—	—	—	—	14	81	89	बट्टू खेड़ी
129	85	124	82	4	3	1	—	—	—	—	1	85	104	कोलू खेड़ी मेवातियान
56	32	53	30	3	2	—	—	—	—	3	10	58	62	खेजड़ा
150	74	118	64	24	10	—	—	8	—	—	1	132	206	देवरी कलां
80	69	73	68	1	1	4	—	2	—	—	—	72	70	धूमरिया
121	82	82	68	14	11	10	2	15	1	—	—	113	125	काम खेड़ा
76	—	71	—	—	—	—	—	5	—	6	70	66	51	उदयपुरया
49	30	49	30	—	—	—	—	—	—	—	—	19	34	पिरथीपुरा मेवातियान
91	55	83	48	3	7	—	—	5	—	—	—	58	87	गोर्या
53	5	46	1	1	4	—	—	6	—	1	43	46	51	कूंजरा
66	16	48	—	3	15	2	—	13	1	—	43	41	46	गोर्या खेड़ा
190	62	130	25	18	23	9	13	33	1	20	108	156	180	खेजड़ा गणेशपुरा
						गैर-आबाद								
371	26	252	8	15	14	41	1	63	3	13	274	404	430	चुरेल्या
38	25	36	21	2	4	—	—	—	—	—	—	36	38	उगरपुरा
165	127	158	127	—	—	—	—	7	—	—	—	182	210	देवरी चंचल
107	80	103	78	—	2	1	—	3	—	—	—	90	86	कोटड़ा जागीर
63	—	39	—	14	—	—	—	10	—	—	43	35	41	सरखंडी खुर्द
86	5	73	4	1	1	—	—	12	—	2	63	51	50	पाटड़ी खेड़ा
61	—	51	—	4	—	—	—	6	—	1	44	30	46	सरखंडी कलां
758	171	469	131	4	2	46	1	239	37	13	164	613	996	घाटोली
69	36	67	36	1	—	—	—	1	—	—	—	55	67	गोरधनपुरा निकट कोली
92	5	91	5	—	—	—	—	1	—	—	—	68	138	दूधिया खेड़ी
44	9	44	—	—	9	—	—	—	—	—	3	22	43	चन्द्रपुरा

DISTRICT : 26. JHALAWAR

Location Code No.	Name of Village	Area in hectares	Occupied Residential Houses	No. of Households	Total Population (including Institutional and Houseless Population)			Scheduled Castes		Scheduled Tribes		Literate	
					P	M	F	M	F	M	F	M	F
1	2	3	4	5	6	7	8	9	10	11	12	13	14
26/3/197	Kherkhera near Amrit Kheri	307	50	50	280	141	139	16	16	99	93	5	—
26/3/198	Kishorpura	219	29	29	188	95	93	10	10	33	36	8	—
26/3/199	Dadlai	288	59	76	446	225	221	—	—	225	221	9	—
26/3/200	Kushalpura	295						Uninhabited					
26/3/201	Upsali	897	39	39	241	122	119	1	—	121	119	2	—
26/3/202	Patri Khera	283	80	80	427	227	200	16	14	4	3	34	—
26/3/203	Binda Khera	666	144	144	877	457	420	3	5	98	116	7	—
26/3/204	Baori Khera	561	45	45	272	159	113	5	2	34	22	10	—
26/3/205	Prithipura	148	19	19	125	74	51	—	—	15	10	—	—
26/3/206	Padlya	716	105	105	581	300	281	57	50	—	—	9	—
26/3/207	Ganeshpura @ Mangalya	224						Uninhabited					
26/3/208	Tol Khera	194						Uninhabited					
26/3/209	Dhuwariya	461	46	46	261	136	125	7	6	—	—	33	—
26/3/210	Rampuriya	197	37	37	199	108	91	13	7	—	—	2	—
26/3/211	Kherdanta	264	57	57	353	181	172	—	—	—	—	13	—
26/3/212	Baheri Kalan	166	9	9	56	35	21	4	3	—	—	—	—
26/3/213	Bheri Khurd	160	19	19	93	51	42	12	7	—	—	1	—
26/3/214	Bhalta	1,258	515	515	2,777	1,433	1,344	135	146	90	72	579	101
26/3/215	Panchan Kheri	261	16	16	76	37	39	5	8	—	—	2	—
26/3/216	Umari	287						Uninhabited					
26/3/217	Nahargarh	37						Uninhabited					
26/3/218	Ram Bhalti	155	29	29	176	84	92	2	2	82	90	10	—
26/3/219	Bheel Bhalti	185	61	61	319	169	150	4	2	164	146	12	—
26/3/220	Kotra	312						Uninhabited					
26/3/221	Talab Bhalti	114	14	14	74	39	35	—	—	—	—	—	—
26/3/222	Garda	866	133	133	777	418	359	93	92	6	2	71	6
26/3/223	Asalpur	632	128	128	714	378	336	79	80	53	47	59	10
26/3/224	Guradi	314	52	53	292	151	141	30	28	4	3	2	—
26/3/225	Toda	113	14	14	95	51	44	—	—	—	—	2	—
26/3/226	Jheekariya	637	94	94	557	299	258	86	75	28	24	32	6
26/3/227	Gordhanpura near Jheekariya	258	51	51	316	164	152	9	9	18	15	13	—

CENSUS ABSTRACT

TEHSIL : 3 AKLERA

Main Workers														
Total Main Workers (I-IX)		Cultivators (I)		Agricultural Labourers (II)		Household Industry, Manufacturing, Processing, Servicing and Repairs V (a)		Other Workers (III, IV, V (b) & VI to IX)		Marginal Workers		Non-Workers		Name of Village
M	F	M	F	M	F	M	F	M	F	M	F	M	F	
15	16	17	18	19	20	21	22	23	24	25	26	27	28	2
90	84	90	84	—	—	—	—	—	—	—	—	51	55	खेरखेड़ा निकट अमृत खेड़ी
61	15	57	6	4	9	—	—	—	—	—	—	34	78	किशोरपुरा
131	35	119	22	3	1	2	—	7	12	1	44	93	142	ददलाई कुशलपुरा
					गैर-आबाद									
68	—	60	—	7	—	1	—	—	—	—	—	54	119	उपमली
110	8	74	1	2	6	19	1	15	—	1	1	116	191	पाटड़ी खेड़ा
257	7	250	1	2	—	—	—	5	6	1	4	199	409	विन्दा खेड़ा
89	—	74	—	6	—	1	—	8	—	—	—	70	113	बावड़ी खेड़ा
40	—	40	—	—	—	—	—	—	—	—	—	34	51	पृथ्वीपुरा
182	55	141	32	12	23	7	—	22	—	—	99	118	127	पाडल्या गणेशपुरा उर्फ मांगल्या
					गैर-आबाद									टोल खेड़ा
80	59	66	51	10	8	—	—	4	—	—	—	56	66	धुवारिया
63	56	46	48	13	8	—	—	4	—	—	—	45	35	रामपुरिया
90	61	83	50	7	11	—	—	—	—	—	—	91	111	खेरदन्ता
20	—	15	—	1	—	—	—	4	—	—	—	15	21	बहेड़ी कलां
30	—	27	—	2	—	1	—	—	—	—	—	21	42	बहेड़ी खुर्द
747	232	299	110	76	88	54	15	318	19	25	34	661	1,078	भालता
25	2	18	1	2	1	2	—	3	—	—	—	12	37	पंचान खेड़ी
					गैर-आबाद									उमरी
					गैर-आबाद									नाहरगढ़
46	43	40	—	3	42	—	—	3	1	—	—	38	49	राम भालती
96	68	71	—	6	55	—	—	19	13	—	—	73	82	भील भालती
					गैर-आबाद									कोटड़ा
23	23	20	—	1	23	—	—	2	—	—	—	16	12	तलाब भालती
217	63	164	1	24	55	9	2	20	5	—	16	201	280	गरडा
195	2	114	—	6	—	14	—	61	2	9	117	174	217	आसलपुर
97	12	64	3	1	2	19	7	13	—	4	33	50	96	गुराडी
33	8	22	7	—	—	—	—	11	1	—	1	18	35	टोडा
183	91	136	86	5	3	1	—	41	2	—	—	116	167	झीकड़िया
86	57	74	54	2	3	—	—	10	—	—	—	78	95	गोरधनपुरा निकट झीकड़िया

VILLAGE PRIMARY

DISTRICT : 26. JHALAWAR

Location Code No	Name of Village	Area in hectares	Occupied Residential Houses	No. of Households	Total Population (including Institutional and Houseless Population)			Scheduled Castes		Scheduled Tribes		Literates	
					P	M	F	M	F	M	F	M	F
1	2	3	4	5	6	7	8	9	10	11	12	13	14
26/3/228	Neem Khera	89	18	18	95	50	45	—	—	—	—	2	—
26/3/229	Kohrijhar	800	123	125	602	317	285	5	1	278	254	9	—
26/3/230	Sarkhandiya	456	84	85	462	254	208	34	31	14	10	78	2
26/3/231	Bhawanipura	59	26	26	150	84	66	—	—	—	—	—	—
26/3/232	Moonj Khera	235	49	49	269	137	132	18	15	—	—	—	—
26/3/233	Deo Khoh	97	9	9	58	31	27	—	—	31	27	—	—
26/3/234	Pirthipura near Churelya	333	66	66	376	195	180	13	12	—	—	9	—
26/3/235	Deokadar	291	81	81	495	250	245	7	10	45	30	48	1
26/3/236	Kohri	151	40	40	259	129	130	21	27	37	32	1	—
26/3/237	Poonya Kheri	287	61	61	347	197	150	50	48	—	—	—	—
26/3/238	Chhan	489	57	58	348	173	175	18	16	—	—	18	—
26/3/239	Koonjari	306	57	57	318	166	152	36	37	—	—	12	—
26/3/240	Kishanpura @ Mogyabeh	126	55	55	323	167	156	4	4	—	—	32	3
26/3/241	Jawari	335	51	51	311	161	150	25	21	38	35	20	—
26/3/242	Dhaba	288	50	50	292	150	142	14	8	—	—	23	—
26/3/243	Jawar	709	230	232	1,241	640	601	77	57	20	22	287	65
26/3/244	Jatawa	319	108	110	552	277	275	19	9	39	46	59	1
26/3/245	Sadala	368	142	142	776	394	382	41	29	33	29	63	—
26/3/246	Naganya Kheri	158	43	43	254	127	127	20	28	—	—	15	—
26/3/247	Bukhariya	109					Uninhabited						
26/3/248	Gajwari	125	45	49	304	156	148	5	5	15	13	22	2
26/3/249	Gajwara	247	59	59	324	165	159	32	33	—	—	43	8
26/3/250	Khajoori	524	102	102	628	332	296	65	57	28	31	75	7
26/3/251	Ratanpura	147					Uninhabited						
26/3/252	Rampuriya Akhepur	398	57	57	291	150	141	3	3	58	54	6	—
26/3/253	Pachheta	809	140	140	738	379	359	26	24	59	51	57	—
26/3/254	Toda Khera	268	46	46	221	109	112	12	10	54	58	1	—
26/3/255	Ladpura Jawa	319	27	27	187	102	85	—	—	30	25	3	—
26/3/256	Prithipura	364	38	39	185	102	83	5	2	—	—	—	—
26/3/257	Dhanwas	288	28	28	173	100	73	14	9	7	5	2	—
26/3/258	Kunda Khera	162	20	20	170	88	82	—	—	28	32	2	—
26/3/259	Kotra Chamargarh	1,102	14	15	72	38	34	9	11	13	8	—	—

CENSUS ABSTRACT

TEHSIL : 3. AKLARA

Main Workers														
Total Main Workers (I-IX)		Cultivators (I)		Agricultural Labourers (II)		Household Industry, Manufacturing, Processing, Servicing and Repairs V (a)		Other Workers (III, IV, V (b) & VI to IX)		Marginal Workers		Non-Workers		Name of Village
M	F	M	F	M	F	M	F	M	F	M	F	M	F	
15	16	17	18	19	20	21	22	23	24	25	26	27	28	2
31	18	25	18	2	—	—	—	4	—	—	—	19	27	नींम खेड़ा
162	144	115	102	26	27	12	15	9	—	24	13	131	128	कोहड़ीझर
146	—	127	—	7	—	10	—	2	—	10	117	98	91	सरखंडीया
57	40	56	40	—	—	—	—	1	—	—	—	27	26	भवानीपुरा
79	6	78	5	1	1	—	—	—	—	7	74	51	52	मूंज खेड़ा
18	—	13	—	5	—	—	—	—	—	—	12	13	15	देव खोह
98	17	94	17	—	—	4	—	—	—	—	27	98	136	पिरथीपुरा निकट चुरेल्या
134	33	120	23	6	10	6	—	2	—	12	108	104	104	देवकादार
64	46	61	46	—	—	3	—	—	—	—	—	65	84	कोहड़ी
110	67	101	65	6	2	2	—	1	—	—	—	87	83	पून्या खेड़ी
85	—	69	—	10	—	6	—	—	—	—	—	88	175	छान
84	—	74	—	10	—	—	—	—	—	—	—	82	152	कूंजरी
87	8	82	6	—	2	2	—	3	—	—	—	80	148	किशनपुरा उर्फ
95	4	87	4	—	—	8	—	—	—	—	2	66	144	मोग्याबेह जावरी
80	77	80	77	—	—	—	—	—	—	—	—	70	65	ढाबा
356	7	183	—	22	3	31	—	120	4	—	187	284	407	जावर
173	3	165	3	3	—	2	—	3	—	—	46	104	226	जतावा
268	273	260	272	2	—	—	—	6	1	—	—	126	109	सादला
69	17	55	15	2	1	6	1	6	—	—	—	58	110	नागन्या खेड़ी बुखारिया
						गैर-आबाद								
83	42	74	38	—	—	2	—	7	4	—	—	73	106	गजवाड़ी
98	2	73	2	6	—	6	—	13	—	4	92	63	65	गजवाड़ा
195	177	180	163	6	14	6	—	3	—	—	1	137	118	खजूरी रतनपुरा
						गैर-आबाद								
97	7	97	7	—	—	—	—	—	—	—	81	53	53	रामपुरिया अखेपुर
238	4	224	4	—	—	—	—	14	—	—	4	141	351	पछेटा
69	44	59	40	4	3	—	—	6	1	—	—	40	68	टोडा खेड़ा
55	5	55	5	—	—	—	—	—	—	—	40	47	40	लाडपुरा जावा
56	—	56	—	—	—	—	—	—	—	—	43	46	40	पृथीपुरा
56	25	39	21	3	4	—	—	14	—	—	—	44	48	धनवास
54	33	36	29	—	2	—	—	18	2	—	—	34	49	कुण्डा खेड़ा
26	18	20	11	3	4	—	—	3	3	—	—	12	16	कोटड़ा चमारगड़

VILLAGE PRIMARY

DISTRICT : 26. JHALAWAR

Location Code No.	Name of Village	Area in hectares	Occupied Residentia Houses	No. of Households	Total Population (including Institutional and Houseless Population)			Scheduled Castes		Scheduled Tribes		Literates	
					P	M	F	M	F	M	F	M	F
1	2	3	4	5	6	7	8	9	10	11	12	13	14
26/3/260	Lodhipura	157	37	37	222	118	104	13	11	25	17	7	—
26/3/261	Patti	1,200	172	172	926	491	435	73	57	149	139	73	1
26/3/262	Banet	651	211	211	1,127	585	542	99	78	13	7	122	6
26/3/263	Sagoni	135	18	18	137	73	64	9	8	—	—	16	—
26/3/264	Hanotya Mewatiyan	126	35	35	209	102	107	8	11	7	6	14	—
26/3/265	Himmatgarh	150				Uninhabited							
26/3/266	Banskhera	634	172	172	1,010	516	494	64	46	5	15	85	3
26/3/267	Gharawali	429	119	119	672	351	321	18	20	26	24	73	7
26/3/268	Dhamahera	197	37	37	213	109	104	1	3	—	—	2	—
26/3/269	Kheri Mewatiyan	178	51	51	305	157	148	15	10	—	—	23	1
26/3/270	Dhaba	349	66	66	322	170	152	2	4	124	100	29	—
26/3/271	Shripura @ Dhabli	68	18	18	107	58	49	4	4	—	—	6	—
26/3/272	Baldeopura @ Charkhera	155	47	47	263	129	134	15	18	—	—	21	1
26/3/273	Chak Baldeopura	87				Uninhabited							
26/3/274	Prithipura @ Talaipura	54				Uninhabited							
26/3/275	Deori Deo	365	62	62	389	205	184	23	14	129	135	18	—
26/3/276	Jamunya Kalan	227	40	41	271	140	131	—	—	—	—	1	—
26/3/277	Haripura	140	43	43	205	102	103	11	6	—	—	5	—
26/3/278	Manpura Lodhan	279	59	72	401	207	194	8	4	—	—	26	—
26/3/279	Patri	203	55	55	328	168	160	22	19	1	—	1	—
26/3/280	Khajoori	219	25	25	181	85	96	5	13	—	—	13	—
26/3/281	Dungar Gaon	482	87	91	569	300	269	—	—	5	5	22	2
26/3/282	Dorya Kheri	192	35	35	213	114	99	24	16	—	—	3	—
26/3/283	Mothpura	185	110	110	344	177	167	—	—	—	—	4	—
26/3/284	Borkheri Lodhan	423	73	73	449	236	213	105	95	—	—	10	—
26/3/285	Sohan Khera	75	16	16	90	47	43	—	—	—	—	2	—
26/3/286	Deori Khera	217	27	27	160	88	72	10	6	—	—	2	—
26/3/287	Sagoriya	159	77	77	400	212	188	27	19	—	—	1	—
26/3/288	Naya Khera	130	10	10	75	40	35	—	—	—	—	—	—
26/3/289	Napanya	91	9	9	67	39	28	—	—	—	—	7	—
26/3/290	Mangalpura	120	19	19	114	61	53	—	—	—	—	—	—
26/3/291	Borkheri Goojaran	556	117	117	633	326	307	79	82	—	—	32	—
26/3/292	Amlawada	402	30	30	194	103	91	48	44	—	—	—	—

CENSUS ABSTRACT

TEHSIL : 3. AKLERA

Main Workers														
Total Main Workers (I-IX)		Cultivators (I)		Agricultural Labourers (II)		Household Industry, Manufacturing, Processing, Servicing and Repairs V(a)		Other Workers (III, IV, V (b) & VI to IX)		Marginal Workers		Non-Workers		Name of Village
M	F	M	F	M	F	M	F	M	F	M	F	M	F	
15	16	17	18	19	20	21	22	23	24	25	26	27	28	2
65	43	47	36	3	6	—	—	15	1	—	—	53	61	लोधीपुरा
282	40	271	39	—	—	3	—	8	1	—	206	209	189	पट्टी
318	229	270	204	18	24	16	—	14	1	—	—	267	313	बनेट
41	1	31	1	1	—	1	—	8	—	3	35	29	28	सागोनी
58	52	58	52	—	—	—	—	—	—	—	—	44	55	हनोत्या मेवातियान
						गैर-आबाद								हिम्मतगढ़
286	181	242	127	39	50	1	4	4	—	—	—	230	313	बांसखेड़ा
196	158	166	145	17	12	3	—	10	1	—	—	155	163	घड़ावली
53	31	33	—	18	31	—	—	2	—	—	—	56	73	धामाहेड़ा
74	53	66	1	7	52	—	—	1	—	—	1	83	94	खेड़ी मेवातियान
105	8	90	6	4	2	2	—	9	—	4	89	61	55	ढाबा
29	—	29	—	—	—	—	—	—	—	—	21	29	28	श्रीपुरा उर्फ ढाबली
75	4	69	4	1	—	2	—	3	—	—	46	54	84	बलदेवपुरा उर्फ चारखेड़ा
						गैर-आबाद								चक बलदेवपुरा
						गैर-आबाद								पृथीपुरा उर्फ तलाईपुरा
130	58	124	58	—	—	1	—	5	—	—	53	75	73	देवरी देव
48	5	45	—	2	4	—	—	1	1	1	1	91	125	जामुन्या कलां
64	54	63	54	—	—	—	—	1	—	—	9	38	40	हरीपुरा
120	2	109	—	—	2	1	—	10	—	—	84	87	108	मानपुरा लोढान
108	5	88	2	3	—	9	—	8	3	—	84	60	71	पाटड़ी
56	47	46	44	3	2	1	—	6	1	2	14	27	35	खजूरी
190	2	162	1	5	—	3	—	20	1	—	104	110	163	डूंगर गांव
82	37	63	36	1	1	—	—	18	—	—	—	32	62	डोरया खेड़ी
98	—	97	—	—	—	—	—	1	—	—	77	79	90	मोठपुरा
135	2	131	2	—	—	3	—	1	—	—	32	101	179	बोरखेड़ी लोधान
27	3	27	3	—	—	—	—	—	—	—	16	20	24	सोहन खेड़ा
44	—	34	—	—	—	2	—	8	—	—	—	44	72	देवरी खेड़ा
152	2	140	2	—	—	7	—	5	—	—	—	60	186	सागोड़िया
28	—	27	—	—	—	—	—	1	—	—	—	12	35	नया खेड़ा
22	—	22	—	—	—	—	—	—	—	—	—	17	28	नपान्या
38	—	38	—	—	—	—	—	—	—	—	—	23	53	मंगलपुरा
196	49	99	37	14	11	82	1	1	—	—	—	130	258	बोरखेड़ी गूजरान
58	1	25	—	2	1	26	—	5	—	—	—	45	90	अमलावदा

VILLAGE PRIMARY

DISTRICT : 26. JHALAWAR

Location Code No.	Name of Village	Area in hectares	Occupied Residential Houses	No. of Households	Total Population (including Institutional and Houseless Population			Scheduled Castes		Scheduled Tribes		Literates	
					P	M	F	M	F	M	F	M	F
1	2	3	4	5	6	7	8	9	10	11	12	13	14
26/3/293	Khar Khera	332	30	30	144	75	69	16	12	—	—	2	—
26/3/294	Umariya	908	240	249	1,278	662	616	76	68	30	23	180	18
26/3/295	Soori	299	32	35	191	98	93	68	69	—	—	2	—
26/3/296	Rankra	349	67	67	325	173	152	63	70	—	—	4	—
26/3/297	Khar Kheri	107	25	25	114	65	49	—	—	—	—	—	—
26/3/298	Bheel Khera	364	81	81	507	265	242	38	44	—	—	8	—
26/3/299	Kishanpura	58					Uninhabited						
26/3/300	Ganeshpura	63					Uninhabited						
26/3/301	Rojya	565	70	70	423	232	191	31	25	—	—	7	—
26/3/302	Anandpura	65	12	12	81	44	37	44	37	—	—	—	—
26/3/303	Bankar	358	31	31	200	110	90	24	23	—	—	—	—
26/3/304	Bans Kheri Lodan	686	158	158	850	447	403	42	49	—	—	44	4
26/3/305	Talawara	92					Uninhabited						
26/3/306	Borband	1,420	205	205	1,202	604	598	94	101	—	—	48	1
26/3/307	Sarbulandpura	175	16	16	95	45	50	—	—	—	—	5	—
26/3/308	Rampuriya Khurd	140	9	9	69	36	33	—	—	—	—	3	—
26/3/309	Khariya	246	13	13	89	45	43	16	11	—	—	2	—
26/2/310	Harnawada Khurd	51	12	12	72	36	36	—	—	—	—	—	—
26/2/311	Deoli Bar	208	64	64	375	194	181	—	—	—	—	2	—
26/3/312	Deori Mandir	222	67	67	299	144	155	24	20	—	—	42	4
26/3/313	Shyopura	82	26	26	140	72	68	—	—	—	—	1	—
26/3/314	Ghora Khera	315	55	55	309	166	143	—	—	—	—	5	1
26/3/315	Bindali	141	28	28	191	109	82	—	—	—	—	1	—
27/3/316	Rampuriya Kalan	164	27	27	167	90	77	6	4	—	—	1	—
26/3/317	Talkhera	119	28	28	150	74	76	36	34	—	—	6	—
26/3/318	Amarpura	34					Uninhabited						
26/3/319	Motipura	108					Uninhabited						
26/3/320	Sarda	360	275	278	1,436	739	697	151	140	3	3	277	124
26/3/321	Prithipura	88	32	32	202	103	99	—	—	—	—	1	—
26/3/322	Khokharya	178	15	15	93	45	48	—	—	—	—	3	—
26/3/523	Bapawar	168	45	45	236	126	110	—	—	—	—	—	—
26/3/324	Moi Kalan	447	71	71	448	225	223	—	—	1	—	39	—
26/3/325	Moi Khurd	399	60	60	298	157	141	2	1	153	132	5	3
26/3/326	Peethapura	285	52	54	313	171	142	—	—	—	—	9	—

CENSUS ABSTRACT

TEHSIL : 3. AKLERA

Main Workers														
Total Main Workers (I-IX)		Cultivators (I)		Agricultural Labourers (II)		Household Industry, Manufacturing, Processing, Servicing and Repairs V (a)		Other Workers (III, IV, V (b) & VI to IX)		Marginal Workers		Non-Workers		Name of Village
M	F	M	F	M	F	M	F	M	F	M	F	M	F	
15	16	17	18	19	20	21	22	23	24	25	26	27	28	2
35	—	33	—	1	—	1	—	—	—	—	—	40	69	खर खेड़ा
373	142	286	—	12	139	6	—	69	3	—	1	289	473	उमरिया
51	40	39	—	3	36	9	4	—	—	—	—	47	53	सूरी
101	11	84	—	7	11	1	—	9	—	1	1	71	140	रांकड़ा
36	2	34	—	2	2	—	—	—	—	—	—	29	47	खर खेड़ी
128	—	107	—	7	—	11	—	3	—	—	—	137	242	भील खेड़ा
						गैर-आबाद								किशनपुरा
						गैर-आबाद								गणेशपुरा
143	—	125	—	—	—	—	—	18	—	—	—	89	191	रोज्या
25	—	25	—	—	—	—	—	—	—	—	—	19	37	आनन्दपुरा
67	—	63	—	—	—	—	—	4	—	—	18	43	72	बांकड़
253	9	230	6	5	2	10	—	8	1	—	1	194	393	बांस खेड़ी लोदान
						गैर-आबाद								तलावड़ा
312	30	267	23	21	6	7	1	17	—	1	43	291	525	बोरबन्द
25	3	18	—	—	—	—	—	7	3	—	7	20	40	सरबुलन्दपुरा
19	—	18	—	—	—	—	—	1	—	—	—	17	33	रामपुरिया खुर्द
29	3	23	1	5	2	—	—	1	—	—	—	17	40	खाड़िया
25	—	15	—	—	—	—	—	10	—	—	16	11	20	हरनावदा खुर्द
106	—	106	—	—	—	—	—	—	—	—	85	88	96	देवली बड़
88	41	68	22	12	16	1	—	7	3	6	5	50	109	देवरी मन्दिर
38	—	38	—	—	—	—	—	—	—	—	18	34	50	श्योपुरा
83	6	64	5	5	1	10	—	4	—	16	52	67	85	घोड़ा खेड़ा
49	—	48	—	—	—	—	—	1	—	—	25	60	57	बिन्दाली
50	—	50	—	—	—	—	—	—	—	—	43	40	34	रामपुरिया कलाँ
44	—	37	—	—	—	—	—	7	—	—	20	30	56	टोलखेड़ा
						गैर-आबाद								अमरपुरा
						गैर-आबाद								मोतीपुरा
379	101	158	30	3	13	41	14	177	44	—	37	360	559	सरडा
51	1	51	1	—	—	—	—	—	—	—	38	52	60	पृथ्वीपुरा
26	—	26	—	—	—	—	—	—	—	—	8	19	40	खोखरया
68	—	68	—	—	—	—	—	—	—	—	33	58	77	बपावर
135	1	130	—	—	1	—	—	5	—	—	35	90	187	मोई कलाँ
90	—	85	—	1	—	—	—	4	—	—	27	67	114	मोई खुर्द
96	—	94	—	—	—	—	—	2	—	—	63	75	79	पीपापुरा

VILLAGE PRIMARY

DISTRICT : 26. JHALAWAR

Location Code No.	Name of Village	Area in hectares	Occupied Residential Houses	No. of Households	Total Population (including Institutional and Houseless Population)			Scheduled Castes		Scheduled Tribes		Literates	
					P	M	F	M	F	M	F	M	F
1	2	3	4	5	6	7	8	9	10	11	12	13	14
26/3/327	Lasooriya Gend	376	69	70	411	208	203	30	31	11	6	1	—
26/3/328	Polkhanda	73	36	37	260	131	129	—	—	—	—	3	—
26/3/329	Neem Khera	271	40	40	244	140	104	5	3	14	7	—	—
26/3/330	Lasooriya Shah	496	172	181	1,037	531	506	79	72	190	182	130	4
26/3/331	Gokulpura	116	28	28	151	71	80	1	3	—	—	8	—
26/3/332	Ganeshpura near Dhaba	168	37	37	235	120	115	8	6	7	6	4	—
26/3/333	Baman Gaon @ Bhawanipura	141	23	23	159	91	68	5	5	—	—	6	—
26/3/334	Kishanpura @ Bhojpura	148					Uninhabited						
26/3/335	Gorya Khera	315	70	70	372	204	168	25	31	—	—	18	1
26/3/336	Jhiri	471	99	101	534	275	259	12	13	1	2	21	2
26/3/337	Banskheri Mewatiyan	477	138	138	708	364	344	41	34	85	71	119	11
26/3/338	Jamunya @ Kandari	208	56	56	300	159	141	24	20	40	31	27	6
26/3/339	Bislai	476	99	99	514	249	265	9	18	—	—	43	—
26/3/340	Rajpura	95	28	28	157	89	68	—	—	—	—	3	—
26/3/341	Gurad Khera	113	26	26	123	61	62	—	—	61	62	—	—
26/3/342	Bhoolan Kheri	161	67	67	383	214	169	7	6	67	50	3	—
26/3/343	Sehat Kheri	138	47	47	298	161	137	2	4	—	—	7	—
26/3/344	Samrol	315	93	93	543	272	271	36	29	10	8	52	5
26/3/345	Patwa	149	52	52	278	138	140	28	38	6	3	7	—
26/3/346	Joonapani	586	58	58	351	162	189	3	7	93	116	1	—
26/3/347	Budhwara	968	136	136	792	407	385	29	30	22	35	110	8
26/3/348	Reechhri	630	197	197	1,088	547	541	110	105	110	115	83	8
26/3/349	Theekariya	277	151	151	856	448	408	36	39	164	152	110	6
26/3/350	Hatai Khera	316	34	34	157	85	72	6	7	34	29	10	1
26/3/351	Mi npura	122	11	11	67	38	29	—	—	—	—	12	—
26/3/352	Borda	142	13	13	77	41	36	2	5	39	31	9	—
26/3/353	Khankhara Lodhan	240	45	45	293	150	143	—	—	26	22	7	—
26/3/354	Roopahera	220	49	49	343	187	156	11	16	17	18	36	1
26/3/355	Gurari	237	150	150	845	426	419	31	29	10	5	85	11
26/3/356	Piplodi	504	61	61	313	165	148	11	9	92	92	11	—

CENSUS ABSTRACT

TEHSIL : 3. AKLERA

Main Workers														
Total Main Workers (I-IX)		Cultivators (I)		Agricultural Labourers (II)		Household Industry, Manufacturing, Processing, Servicing and Repairs V (a)		Other Workers (III, IV, V (b) & VI to IX)		Marginal Workers		Non-Workers		Name of Village
M	F	M	F	M	F	M	F	M	F	M	F	M	F	
15	16	17	18	19	20	21	22	23	24	25	26	27	28	2
124	79	123	79	—	—	—	—	1	—	—	36	84	88	लसूडिया गेंद
52	30	47	1	2	25	—	—	3	4	13	21	66	78	पोलखन्दा
95	17	91	17	1	—	—	—	3	—	1	35	44	52	नीम खेड़ा
284	13	249	4	6	9	12	—	17	—	—	245	247	248	लसूड़िया शाह
39	—	39	—	—	—	—	—	—	—	—	34	32	46	गोकुलपुरा
69	51	69	51	—	—	—	—	—	—	—	2	51	62	गणेशपुरा निकट ढाबा
33	20	25	20	7	—	1	—	—	—	—	1	58	47	बामनगाँव उर्फ भवानीपुर किशनपुरा उर्फ भोजपुरा
						गैर-आबाद								
99	78	96	76	1	2	—	—	2	—	2	—	103	90	गोर्या खेडा
163	154	159	152	—	—	1	1	3	1	—	—	112	105	झिरी
191	126	149	119	2	—	11	1	29	6	—	4	173	214	बांसखेड़ी मेवातियान
87	68	77	67	—	1	—	—	10	—	—	9	72	64	जामुन्या उर्फ कंडारी
162	2	134	1	—	—	—	—	28	1	—	150	87	113	बिसलाई
43	36	37	31	6	5	—	—	—	—	—	—	46	32	राजपुरा
42	34	41	33	1	1	—	—	—	—	—	—	19	28	गुराड खेड़ा
92	—	90	—	—	—	—	—	2	—	—	77	122	92	भूलन खेड़ी
99	1	87	1	—	—	1	—	11	—	1	68	61	68	सेहत खेड़ी
157	19	131	14	9	4	3	—	14	1	14	105	101	147	समरोल
67	—	62	—	1	—	3	—	1	—	—	57	71	83	पटवा
109	15	103	2	—	—	—	—	6	13	—	93	53	81	जूनापानी
240	95	208	84	7	8	3	—	22	3	—	157	167	133	बुधवाड़ा
329	90	277	67	35	22	7	1	10	—	8	185	210	266	रीछड़ी
253	46	194	33	11	5	9	—	39	8	—	—	195	362	ठीकरिया
53	36	50	33	2	3	—	—	1	—	3	—	29	36	हनाई खेड़ा
17	15	16	15	—	—	—	—	1	—	—	—	21	14	मानपुरा
26	20	25	19	—	1	—	—	1	—	—	—	15	16	बोरदा
92	87	92	87	—	—	—	—	—	—	—	—	58	56	खाँखरा लोधान
107	94	105	93	—	1	2	—	—	—	—	—	80	62	रूपाहेड़ा
243	253	218	236	11	16	8	3	6	1	—	—	183	163	गुराड़ी
90	78	65	57	25	21	—	—	—	—	32	20	43	50	पिपलोदी

VILLAGE PRIMARY

DISTRICT : 26. JHALAWAR

Location Code No.	Name of Village	Area in hectares	Occupied Residential Houses	No. of Households	Total Population (including Institutional and Houseless Population)			Scheduled Castes		Scheduled Tribes		Literates	
					P	M	F	M	F	M	F	M	F
1	2	3	4	5	6	7	8	9	10	11	12	13	14
26/3/357	Maheshpura	402	29	30	174	88	86	3	2	16	16	—	—
26/3/358	Manpasar	1,004	207	209	1,072	564	508	40	43	82	79	43	2
26/3/359	Kolookheri Kalan	828	267	268	1,372	732	640	109	101	116	92	182	10
26/3/360	Hanotya Lodhan	613	135	139	736	385	351	13	14	303	281	7	—
26/3/361	Panch Peepli	165	65	65	314	147	167	20	22	—	—	4	—
26/3/362	Dokariya Kheri	150	49	49	270	139	131	14	10	—	—	1	—
26/3/363	Bamala Beh	468	75	75	416	207	209	14	17	—	—	1	—
26/3/364	Ganeshpura Lodhan	160	27	27	123	67	56	5	4	—	—	—	—
26/3/365	Chandpura Bheelan	1,118	196	196	1,086	558	528	1	1	395	373	31	—
26/3/366	Bishan Khera	264	63	63	331	183	148	18	18	157	126	—	—
26/3/367	Anwalhera	714	187	187	1,016	543	473	29	20	31	21	173	15
26/3/368	Manya Kheri	185	58	58	356	185	171	38	26	77	78	19	—
26/3/369	Ank Kheri	135	58	62	375	196	179	—	—	—	—	29	1
26/3/370	Akolya	228	32	39	193	98	95	5	6	—	—	11	—
26/3/371	Jetpura	282	12	13	100	56	44	24	18	29	23	10	—
26/3/372	Koriya Patan	53	23	23	126	60	66	7	10	—	—	15	—
26/3/373	Todri Meeran	767	138	138	749	383	366	26	27	7	10	82	—
26/3/374	Manpura Balram	449	43	43	242	123	119	20	19	26	23	3	—
26/3/375	Jheenkni	513	94	96	562	283	279	38	37	9	7	81	—
26/3/376	Bar Gaon	408	79	79	450	228	222	33	31	16	20	69	7
26/3/377	Kher Kheri Mata	285	60	60	343	166	177	32	26	—	—	17	—
26/3/378	Gangahoni	125	47	47	297	151	146	14	10	—	—	20	—
26/3/379	Manohar Thana	1,244	1,094	1,100	5,825	2,987	2,838	518	544	38	23	1,735	740
26/3/380	Chandpura Kasba	383	48	48	270	135	135	13	15	—	—	14	—
26/3/381	Ganeshpura Maliyan	65					Uninhabited						
26/3/382	Garbolya	585	156	157	817	430	387	70	65	37	36	81	3
26/3/383	Paharpura	327	66	66	368	185	183	6	10	—	—	27	1
26/3/384	Madanpura	545	91	91	563	276	287	18	17	—	—	50	—
26/3/385	Birjipura	122	10	10	75	39	36	4	4	—	—	—	—
26/3/386	Bhawanipura	231	39	39	195	97	98	4	1	—	—	4	—
26/3/387	Nesh Charnan	248	28	28	147	80	67	25	19	—	—	5	—
26/3/388	Kanwariya Kheri	221	42	42	242	125	117	9	10	—	—	—	—
26/3/389	Mohanpura	180	35	36	226	118	108	—	—	—	—	—	—
26/3/390	Laxmipura Jageer	206	46	46	254	129	125	7	3	—	—	—	—

CENSUS ABSTRACT

TEHSIL : 3. AKLERA

Main Workers														
Total Main Workers (I-IX)		Cultivators (I)		Agricultural Labourers (II)		Household Industry, Manufacturing, Processing, Servicing and Repairs V (a)		Other Workers (III, IV, V (b) & VI to IX)		Marginal Workers		Non-Workers		Name of Village
M	F	M	F	M	F	M	F	M	F	M	F	M	F	
15	16	17	18	19	20	21	22	23	24	25	26	27	28	2
55	53	55	53	—	—	—	—	—	—	—	—	33	33	महेशपुरा
363	269	327	205	16	3	1	—	19	1	19	52	182	247	मनपसर
431	301	347	270	2	3	16	4	66	24	1	7	300	332	कोटूखेड़ी कलाँ
229	66	197	65	6	1	—	—	26	—	1	113	155	172	हनोत्या लोधान
86	82	77	43	4	38	—	—	5	1	—	—	61	85	पच पीपली
86	64	62	48	—	15	—	—	24	1	—	—	53	67	डोकरिया खेड़ी
133	6	127	5	—	—	—	—	6	1	11	84	63	119	बामला बेह
34	22	34	22	—	—	—	—	—	—	1	3	32	31	गणेशपुरा लोढान
301	286	289	257	5	20	—	—	7	9	4	44	253	198	चान्दपुरा भीलान
117	89	104	89	—	—	—	—	13	—	—	—	66	59	त्रिशन खेड़ा
306	238	239	213	19	19	19	6	29	—	—	—	237	235	आंवलहेड़ा
104	103	96	101	—	—	3	2	5	—	2	1	79	67	मान्या खेड़ी
103	5	92	5	1	—	—	—	10	—	1	28	92	146	आंक खेड़ी
49	—	48	—	1	—	—	—	—	—	—	24	49	71	आकोल्या
32	28	29	25	1	1	2	2	—	—	1	—	23	16	जेतपुरा
32	29	14	20	3	7	—	—	15	2	—	—	28	37	कोड़िया पाटन
224	6	201	5	—	—	21	—	2	1	2	201	157	159	टोडरी मीरां
79	72	76	72	—	—	—	—	3	—	—	—	44	47	मानपुरा बलराम
185	103	124	86	7	13	15	3	39	1	15	62	83	114	झींकनी
154	99	150	99	3	—	—	—	1	—	1	54	73	69	बड़ गाँव
109	68	98	68	2	—	1	—	8	—	—	58	57	51	खेर खेड़ी माता
74	72	73	70	1	2	—	—	—	—	15	13	62	61	गंगाहोनी
1,364	416	264	193	28	22	192	96	880	105	41	128	1,582	2,294	मनोहर थाना
79	1	71	1	6	—	—	—	2	—	1	4	55	130	चान्दपुरा कस्बा
						गैर-आबाद								गणेशपुरा मालियान
244	35	197	19	15	9	19	6	13	1	3	170	183	182	गरबोल्या
114	3	114	3	—	—	—	—	—	—	—	109	71	71	पहाड़पुरा
154	74	135	63	—	—	18	11	1	—	8	92	114	121	मदनपुरा
27	26	22	26	—	—	—	—	5	—	—	—	12	10	बिरजीपुरा
64	—	64	—	—	—	—	—	—	—	1	65	32	33	भवानीपुरा
36	8	36	7	—	—	—	1	—	—	6	27	38	32	नेश चारनान
67	14	60	14	2	—	3	—	2	—	8	22	50	81	कवरिया खेड़ी
71	49	71	49	—	—	—	—	—	—	4	4	43	55	मोहनपुरा
79	64	77	64	—	—	—	—	2	—	3	—	47	61	लक्ष्मीपुरा जागीर

VILLAGE PRIMARY

DISTRICT : 26. JHALAWAR

Location Code No.	Name of Village	Area in hectares	Occupied Residential Houses	No. of Households	Total Population (including Institutional and Houseless Population)			Scheduled Castes		Scheduled Tribes		Literates	
					P	M	F	M	F	M	F	M	F
1	2	3	4	5	6	7	8	9	10	11	12	13	14
26/3/391	Gurad Khera	87	16	19	107	44	63	—	—	—	—	—	—
26/3/392	Khori Bor	265	44	45	266	141	125	4	6	—	—	10	—
26/3/393	Narhera	392	56	59	310	175	135	12	8	—	—	4	—
26/3/394	Girdharpura	183	35	35	196	108	88	—	—	—	—	3	—
26/3/395	Khankhara Goojran	236	59	59	294	161	133	20	20	—	—	21	—
26/3/396	Daulatpura	125	16	16	70	38	32	1	1	—	—	—	—
26/3/397	Peepalya Lodhan	110	36	36	186	103	83	—	—	—	—	—	—
26/3/398	Hameerpura	76	24	24	110	59	51	12	16	—	—	2	—
26/2/399	Kherkheri Ghata	199	18	18	142	70	72	—	—	—	—	14	—
26/3/400	Haripura	79	41	41	211	118	93	—	1	—	—	—	—
26/3/401	Khata Kheri	557	153	153	802	439	363	45	31	—	—	146	10
26/3/402	Gorya Khere	208	51	51	300	159	141	2	4	1	—	62	—
26/3/403	Kachhotiya	78						Uninhabited					
26/3/404	Baldeopura near Kachhotiya	99	44	44	262	123	139	11	10	—	—	22	—
26/3/405	Todra	426	128	128	733	374	359	35	28	—	—	65	3
26/3/406	Banjari	82						Uninhabited					
26/3/407	Kalapata	85	2	2	16	8	8	—	—	—	—	—	—
26/3/408	Bhojpur	294	85	85	464	243	221	13	20	2	4	17	3
26/3/409	Todri Jagannath	625	153	153	863	450	413	60	51	—	—	58	3
26/3/410	Kolookheri Maliyan	315	88	88	436	230	206	12	11	—	—	42	—
26/3/411	Ladpura Balram	304	61	61	351	175	176	12	12	44	46	35	—
26/3/412	Rampura Lodhan	154	13	13	59	30	29	5	5	—	—	1	—
26/3/413	Ratanpura	291	88	88	469	236	233	14	13	190	184	11	—
26/3/414	Balwatpura	40	38	38	227	116	111	3	2	—	—	15	—
26/3/415	Ghora Khera	736	60	61	373	194	179	11	21	41	41	22	—
26/3/416	Salya Khera	83	27	27	238	138	100	24	9	—	—	—	—
26/3/417	Gordhanpura	148	15	15	85	44	41	6	11	—	—	1	—
26/3/418	Ganeshpura Darawat	375	50	70	388	210	178	7	7	—	—	22	—
26/3/419	Kundibeh	487	82	82	544	279	265	2	2	147	137	8	—
26/3/420	Khasya	540	62	62	357	188	169	30	24	—	—	8	1
26/3/421	Kanwa	574	105	105	657	355	302	16	13	324	274	16	—
26/3/422	Maharajpura	530	150	152	914	467	447	15	12	434	420	57	1
26/3/423	Semli Hat	653	139	139	750	394	356	95	95	116	106	52	3

CENSUS ABSTRACT

TEHSIL : 3. AKLERA

Main Workers										Marginal Workers		Non-Workers		Name of Village
Total Main Workers (I-IX)		Cultivators (I)		Agricultural Labourers (II)		Household Industry, Manufacturing, Processing, Servicing and Repairs V (a)		Other Workers (III, IV, V (b) & VI to IX)						
M	F	M	F	M	F	M	F	M	F	M	F	M	F	
15	16	17	18	19	20	21	22	23	24	25	26	27	28	2
27	19	26	19	—	—	—	—	1	—	3	9	14	35	गुराड खेड़ा
85	70	77	65	—	—	4	4	4	1	—	—	56	55	खौडी बोर
104	72	88	65	—	2	8	5	8	—	—	—	71	63	नारहेडा
59	2	59	2	—	—	—	—	—	—	—	5	49	81	गिरधरपुरा
84	—	82	—	1	—	1	—	—	—	14	79	63	54	खांखरा गूजरान
28	—	27	—	—	—	1	—	—	—	—	21	10	11	दौलतपुरा
70	—	70	—	—	—	—	—	—	—	6	65	27	18	पीपल्या लोढान
41	15	32	8	6	7	3	—	—	—	3	13	15	23	हमीरपुरा
33	2	33	—	—	2	—	—	—	—	4	44	33	26	खेरखेड़ी घाटा
64	3	60	2	4	1	—	—	—	—	15	63	39	27	हरीपुरा
227	56	187	37	20	19	6	—	14	—	4	127	208	180	खाता खेड़ी
73	81	65	77	4	4	—	—	4	—	—	—	86	60	गोरया खेड़ी
					गैर-आबाद									कछोटिया
71	77	65	66	—	11	—	—	6	—	—	—	52	62	बलदेवपुरा निकट कछोटिया
225	7	216	7	8	—	—	—	1	—	9	212	140	140	टोडरा
					गैर-आबाद									बंजारी
5	2	5	2	—	—	—	—	—	—	1	1	2	5	कालापाटा
154	53	151	51	2	2	—	—	1	—	—	79	89	89	भोजपुर
250	4	239	2	1	—	—	—	10	2	32	233	168	176	टोडरी जगन्नाथ
151	70	110	63	8	6	16	—	17	1	—	3	79	133	कोलूखेड़ी मालियान
86	69	85	66	1	3	—	—	—	—	18	47	71	60	लाडपुरा बलराम
15	11	15	11	—	—	—	—	—	—	3	8	12	10	रामपुरा लोढान
125	129	119	128	1	1	—	—	5	—	—	—	111	104	रतनपुरा
71	51	54	43	4	3	—	—	13	5	—	1	45	59	बलवटपुरा
118	87	68	79	2	1	4	3	44	4	1	—	75	92	घोड़ा खेड़ा
78	57	78	57	—	—	—	—	—	—	10	11	50	32	साल्या खेड़ा
33	20	16	16	3	4	—	—	14	—	—	—	11	21	गोरधनपुरा
102	49	95	49	1	—	—	—	6	—	—	—	108	129	गणेशपुरा दड़ावट
178	169	176	169	—	—	1	—	1	—	1	—	100	96	कुण्डीबेह
106	74	101	66	3	7	—	—	2	1	10	20	72	75	खास्या
168	19	157	16	—	1	9	2	2	—	16	74	171	209	कानवा
258	2	241	2	1	—	5	—	11	—	—	56	209	389	महाराजपुरा
214	164	179	118	11	45	11	1	13	—	—	—	180	192	सेमली हाट

VILLAGE PRIMARY

DISTRICT : 26. JHALAWAR

Location Code No.	Name of Village	Area in hectares	Occupied Residential Houses	No. of Households	Total Population (including Institutional and Houseless Population)			Scheduled Castes		Scheduled Tribes		Literates	
					P	M	F	M	F	M	F	M	F
1	2	3	4	5	6	7	8	9	10	11	12	13	14
6/3/424	Chholar ya	615	100	100	568	292	176	12	13	—	—	12	—
26/3/425	Chittaura	310	48	48	298	154	144	21	19	23	23	30	12
26/3/426	Semli Khurd	211	35	35	198	99	99	—	—	—	—	—	—
26/3/427	Rampuriya Goojaran	115	14	14	82	41	41	6	8	—	—	4	—
26/3/428	Nesh Goojran	377	66	66	360	177	183	6	2	—	—	—	—
26/3/429	Jaishree	157	47	47	278	140	138	3	4	106	117	—	—
26/3/430	Mogyabeh	491	82	82	444	229	215	10	7	218	208	10	—
26/3/431	Talaibeh	68	31	31	133	63	70	—	—	—	—	1	—
26/3/432	Motipura	163	33	33	198	107	91	7	9	—	—	7	—
26/3/433	Manpura Lodhan	42	27	27	134	69	65	10	13	—	—	1	—
26/3/434	Peethapura	223	38	38	177	95	82	7	5	—	—	2	—
26/3/435	Guwari	376	61	61	340	179	161	36	34	—	—	19	—
26/3/436	Pindola	481	105	105	565	301	264	78	83	—	—	36	—
26/3/437	Laxmipura	266	16	16	92	50	42	—	—	—	—	—	—
26/3/438	Dangipura	685	135	135	818	416	402	71	59	8	6	19	2
26/3/439	Patlapani	229	45	45	250	128	122	21	14	—	—	—	—
26/3/440	Semlabeh	424	33	33	243	126	117	—	—	121	111	—	—
26/3/441	Chittauri	210	34	34	193	103	90	—	—	—	—	—	—
26/3/442	Tajpura	188	60	60	366	173	193	4	9	—	—	2	—
26/3/443	Bor Kheri	294	52	52	284	136	148	16	19	—	—	—	—
26/3/444	Madhopurya	100	17	17	122	68	54	4	3	—	—	—	—
26/3/445	Khanpuriya near Madhopuriya	345	92	92	557	283	274	21	26	—	—	8	—
THSEL : 4. PACHPAHAR		**70,591**	**13,362**	**13,543**	**81,630**	**42,146**	**39,484**	**9,113**	**8,419**	**1,338**	**1,187**	**14,204**	**2,347**
26/4/1	Kherjariya Khal	239	25	26	166	92	74	12	12	6	4	31	—
26/4/2	Budhanpur	569	123	125	798	427	371	246	230	16	13	124	6
26/4/3	Amaliya Kheri	268	25	25	136	67	69	63	63	4	6	29	—
26/4/4	Karanpura	221	36	36	231	121	110	26	22	46	40	47	9
26/4/5	Shri Chhatrapur	479	207	220	1,112	618	494	88	78	253	199	281	34
26/4/6	Kaliya Kheri	481	82	82	440	231	209	21	23	54	45	104	23
26/4/7	Govindpura	379					Uninhabited						
26/4/8	Rajpura	320	177	177	998	525	473	58	49	19	22	293	26

CENSUS ABSTRACT

TEHSILS : 3. AKLERA, 4. PACHPAHAR

Main Workers														
Total Main Workers (I-IX)		Cultivators (I)		Agricultural Labourers (II)		Household Industry, Manufacturing, Processing, Servicing and Repairs V (a)		Other Workers (III, IV, V (b) & VI to IX)		Marginal Workers		Non-Workers		Name of Village
M	F	M	F	M	F	M	F	M	F	M	F	M	F	
15	16	17	18	19	20	21	22	23	24	25	26	27	28	2
147	77	131	72	—	1	16	4	—	—	—	—	145	199	छोलड़िया
80	31	76	31	—	—	3	—	1	—	—	—	74	113	चित्तौड़ा
75	11	75	11	—	—	—	—	—	—	—	62	24	26	सेमली खुर्द
21	27	21	27	—	—	—	—	—	—	—	2	20	12	रामपुरिया गूजरान
128	96	127	95	1	1	—	—	—	—	—	—	49	87	नेश गूजरान
81	78	72	77	—	—	—	—	9	1	—	—	59	60	जयश्री
96	18	75	13	6	3	6	—	9	2	26	93	107	104	मोग्याबेह
42	1	42	1	—	—	—	—	—	—	8	49	13	20	तलाईबेह
69	60	69	60	—	—	—	—	—	—	—	—	38	31	मोतीपुरा
32	9	32	9	—	—	—	—	—	—	13	27	24	29	मानपुरा लोढ़ान
66	55	66	55	—	—	—	—	—	—	—	—	29	27	पीथापुरा
113	107	105	101	—	1	—	—	8	5	—	2	66	52	गूवाड़ी
185	162	179	162	—	—	3	—	3	—	—	—	116	102	पिन्डोली
37	29	35	29	—	—	—	—	2	—	—	—	13	13	लक्ष्मीपुरा
273	259	261	258	1	1	1	—	10	—	—	—	143	143	दांगीपुरा
73	70	53	70	—	—	2	—	18	—	—	—	55	52	पतलापानी
67	59	59	59	—	—	—	—	8	—	—	—	59	58	सेमलाबेह
76	60	76	60	—	—	—	—	—	—	—	—	27	30	चित्तोड़ी
111	111	108	111	—	—	1	—	2	—	—	—	62	82	ताजपुरा
70	4	67	4	—	—	—	—	3	—	—	52	66	92	बोर खेड़ी
36	—	35	—	—	—	—	—	1	—	—	23	32	31	माधोपुरया
187	128	182	126	—	—	—	—	5	2	—	—	96	146	खानपुरिया निकट माधोपुरिया
23,387	**6,179**	**15,430**	**3,445**	**3,647**	**2,325**	**545**	**92**	**3,765**	**317**	**207**	**1,117**	**18,552**	**32,188**	**तहसील : 4. पचपहाड़**
60	6	48	6	2	—	—	—	10	—	—	—	32	68	खेजड़िया खाल
224	178	140	121	75	57	—	—	9	—	—	—	203	193	बुढनपुर
34	28	21	13	13	15	—	—	—	—	1	1	32	40	आमलिया खेड़ी
72	43	47	34	20	9	—	—	5	—	—	—	49	67	करनपुरा
304	144	94	90	14	20	—	—	196	34	10	6	304	344	श्री छत्रपुर
135	65	85	43	29	20	7	1	14	1	—	—	96	144	कालिया खेड़ी गोविन्दपुरा
						गैर-आबाद								
304	290	250	271	31	14	8	2	15	3	1	4	220	179	राजपुरा

VILLAGE PRIMARY

DISTRICT : 26. JHALAWAR

Location Code No.	Name of Village	Area in hectares	Occupied Residential Houses	No. of Households	Total Population (including Institutional and Houseless Population)			Scheduled Castes		Scheduled Tribes		Literates	
					P	M	F	M	F	M	F	M	F
1	2	3	4	5	6	7	8	9	10	11	12	13	14
26/4/9	Guradiya Jhala	336	68	68	390	203	187	18	16	102	103	80	9
26/4/10	Roonji	531	81	81	406	205	201	72	77	21	20	88	9
26/4/11	Bhilwari	817	183	185	1,086	551	535	110	95	61	51	319	84
26/4/12	Aroliya	567	124	124	776	414	362	54	49	4	3	179	9
26/4/13	Peepalya	876	210	210	1,251	642	609	65	68	17	17	310	78
26/4/14	Shamiya	733	156	157	920	468	452	110	94	22	27	227	20
26/4/15	Khod	826	169	169	901	474	427	129	101	15	9	199	14
26/4/16	Ghatod	938	203	203	1,118	573	545	46	42	58	59	241	34
26/4/17	Kishanpura	271					Uninhabited						
26/4/18	Ganeshpura	796	232	232	1,293	657	636	123	139	14	16	330	100
26/4/19	Gopalpura	188	13	13	96	51	45	—	—	8	7	15	—
26/4/20	Nahrawad	524	105	106	697	368	329	42	38	—	—	83	3
26/4/21	Garnawad	1,103	102	102	631	346	285	11	7	4	6	86	1
26/4/22	Tal	388	89	89	529	271	258	24	25	—	—	101	6
26/4/23	Khoriya	313	73	74	434	216	218	11	13	1	2	73	—
26/4/24	Menhdiya Kheri	172	26	26	144	80	64	6	6	3	2	35	7
26/4/25	Anandpura	321	25	25	187	98	89	5	5	—	—	32	2
26/4/26	Ramniwas	729	101	102	541	276	265	61	62	55	52	123	16
26/4/27	Gulya Kheri	352	38	39	222	127	95	49	29	17	10	73	20
26/4/28	Anwali Kalan	592	147	148	919	461	458	126	131	46	51	234	22
26/4/29	Bakani Khurd	424	86	86	460	237	223	65	58	—	—	149	23
26/4/30	Anwali Khurd	423	82	82	450	233	217	27	32	41	37	136	22
26/4/31	Alawa	553	106	107	603	306	297	48	47	63	62	96	8
26/4/32	Chor Kheri	851	78	78	557	295	262	87	73	16	14	128	12
26/4/33	Kheta Khera	297	39	39	305	145	160	33	32	—	—	37	—
26/4/34	Semli Bakhta	240	35	35	285	136	149	37	24	—	—	36	2
26/4/35	Sooliya	1,278	191	197	1,281	663	618	116	110	40	27	321	42
26/4/36	Gangpura	558	134	134	755	394	361	206	192	—	—	79	3
26/4/37	Lasooriya	255	32	34	279	149	130	32	27	—	—	29	—
26/4/38	Bishaniya	248	30	30	198	103	95	54	51	—	—	13	—
26/4/39	Guradi	236	47	47	321	173	148	48	31	—	—	56	9
26/4/40	Jheekariya	341	51	51	276	148	128	49	47	—	—	27	4
26/4/41	Kotra	569	102	102	662	348	314	58	57	—	—	70	3
26/4/42	Moya Khera	745	135	136	936	508	428	110	96	21	19	165	2

CENSUS ABSTRACT

TEHSIL : 4. PACHPAHAR

Main Workers														
Total Main Workers (I-IX)		Cultivators (I)		Agricultural Labourers (II)		Household Industry, Manufacturing, Processing, Servicing and Repairs V (a)		Other Workers (III, IV, V (b) & VI to IX)		Marginal Workers		Non-Workers		Name of Village
M	F	M	F	M	F	M	F	M	F	M	F	M	F	
15	16	17	18	19	20	21	22	23	24	25	26	27	28	2
112	51	97	50	6	1	3	—	6	—	—	—	91	136	गुराडिया झाला
124	140	119	135	—	4	—	—	5	1	—	—	81	61	रूजी
271	90	141	58	49	25	2	—	79	7	4	3	276	442	भिलवाड़ी
257	29	239	24	8	3	—	2	10	—	—	—	157	333	अरोलिया
321	137	218	134	17	1	17	—	69	2	40	147	281	325	पीपल्या
250	196	192	186	36	9	8	—	14	1	1	—	217	256	शामिया
283	226	190	179	49	41	—	—	44	6	—	—	191	201	खोद
300	185	186	125	60	58	7	—	47	2	—	—	273	360	घटोद
					गैर-आबाद									किशनपुरा
323	187	151	48	80	129	28	3	64	7	—	—	334	449	गणेशपुरा
24	—	23	—	1	—	—	—	—	—	4	20	23	25	गोपालपुरा
197	2	152	1	13	1	—	—	32	—	26	162	145	165	नहरावद
189	152	161	132	16	20	1	—	11	—	—	—	157	133	गरनावद
141	9	86	1	24	8	1	—	30	—	1	104	129	145	ताल
127	112	111	105	13	7	—	—	3	—	—	—	89	106	खोरिया
45	31	45	31	—	—	—	—	—	—	—	—	35	33	मेंहदिया खेड़ी
57	50	44	45	4	5	7	—	2	—	—	—	41	39	आनन्दपुरा
150	124	86	84	36	35	13	4	15	1	—	—	126	141	रामनिवास
64	51	57	51	1	—	—	—	6	—	—	—	63	44	गुल्या खेड़ी
243	243	168	221	15	19	5	1	55	2	—	—	218	215	आंवली कलां
127	90	104	73	9	17	—	—	14	—	—	—	110	133	बकानी खुर्द
139	12	134	11	1	—	—	—	4	1	—	—	94	205	आवली खुर्द
172	153	96	95	33	54	12	3	31	1	—	—	134	144	अलावा
160	—	154	—	1	—	—	—	5	—	—	1	135	261	चोर खेड़ी
89	23	69	2	18	21	2	—	--	--	—	—	56	137	खेता खेड़ा
73	13	54	1	18	12	1	—	—	—	—	—	63	136	सेमली बख्ता
381	209	233	140	46	52	22	13	80	4	7	59	275	350	सूलिया
240	206	211	187	24	19	—	—	5	—	—	—	154	155	गंगपुरा
88	—	81	—	2	—	—	—	5	—	—	—	61	130	लसूड़िया
60	—	43	—	9	—	1	—	7	—	—	—	43	95	विशनिया
113	64	104	62	—	—	9	2	—	—	—	—	60	84	गुरवडी
97	63	96	62	—	—	—	—	1	1	—	—	51	65	झीकड़िया
195	4	173	2	19	2	1	—	2	—	—	—	153	310	कोटड़ा
263	2	218	1	13	1	2	—	30	—	—	—	245	426	मोया खेड़ा

VILLAGE PRIMARY

DISTRICT : 26. JHALAWAR

Location Code No	Name of Village	Area in hectares	Occupied Residential Houses	No. of Households	Total Population (including Institutional and Houseless Population)			Scheduled Castes		Scheduled Tribes		Literates	
					P	M	F	M	F	M	F	M	F
1	2	3	4	5	6	7	8	9	10	11	12	13	14
26/4/43	Kundi Khera	951	147	149	1,029	534	495	99	95	15	15	202	20
26/4/44	Mandvi	1,053	139	139	983	497	486	117	110	3	3	187	11
26/4/45	Deoriya	506	52	54	325	185	140	47	37	—	—	65	8
26/4/46	Panchpahar	782	1,072	1,081	6,009	3,064	2,945	443	434	15	12	1,848	734
26/4/47	Era Khera	272	15	15	107	61	46	—	—	—	—	—	—
26/4/48	Eri	169	35	35	227	104	123	86	111	—	—	17	4
26/4/49	Padasali	293	21	21	144	70	74	19	20	—	—	—	—
26/4/50	Sangali	181	36	36	227	123	104	—	—	—	—	2	—
26/4/51	Lambi	43						Uninhabited					
26/4/52	Muglana	547	59	59	260	139	121	94	85	7	4	81	6
26/4/53	Khoti	138	245	245	1,112	621	491	158	135	13	10	320	41
26/4/54	Nipaniya Uda	221	57	57	317	154	163	11	14	—	—	18	1
26/4/55	Guradiya Bharta	806	110	110	803	411	392	120	107	—	—	181	31
26/4/56	Narayan Khera	978	201	211	1,223	616	607	259	240	16	13	146	3
26/4/57	Paliya Kheri	165	73	73	499	264	235	13	15	—	—	16	—
26/4/58	Karan Kheri	175	21	21	140	72	68	—	—	—	—	1	—
26/4/59	Nirdhari	133	7	7	25	13	12	—	—	—	—	6	2
26/4/60	Guradiya Mana	696	131	131	904	427	477	79	92	—	—	84	1
26/4/61	Sarkanya	621	102	113	792	415	377	101	94	—	—	155	5
26/4/62	Kothla	259	62	62	436	221	215	—	—	—	—	24	—
26/4/63	Khandar	226	41	48	317	166	151	37	27	17	21	57	3
26/4/64	Gurha	668	164	164	1,098	571	527	98	83	—	—	118	1
26/4/65	Mal Khera	314	54	54	358	186	172	28	27	—	—	36	2
26/4/66	Bajpura	461	57	59	391	209	182	20	14	—	—	71	16
26/4/67	Anandpura	153	23	23	159	86	73	—	—	—	—	6	—
26/4/68	Ratanpura	430	36	36	265	133	132	22	21	—	—	29	1
26/4/69	Bombori	532						Uninhabited					
26/4/70	Guradiya Joga	822	364	368	2,306	1,176	1,130	322	302	—	—	503	43
26/4/71	Deori	168						Uninhabited					
26/4/72	Kharya	254	38	38	230	115	115	30	33	—	—	5	—
26/4/73	Semli Jassa	183	13	13	75	41	34	41	34	—	—	—	—
26/4/74	Hatuniya	382	65	65	471	228	243	45	48	—	—	13	—
26/4/75	Mogra	814	204	206	1,347	677	670	103	82	—	—	226	13
26/4/76	Kali Talai	305	49	50	326	155	171	13	14	—	—	27	4

CENSUS ABSTRACT

TEHSIL : 4. PACHPAHAR

Main Workers														
Total Main Workers (I-IX)		Cultivators (I)		Agricultural Labourers (II)		Household Industry, Manufacturing, Processing, Servicing and Repairs V(a)		Other Workers (III, IV, V (b) & VI to IX)		Marginal Workers		Non-Workers		Name of Village
M	F	M	F	M	F	M	F	M	F	M	F	M	F	
15	16	17	18	19	20	21	22	23	24	25	26	27	28	2
301	5	242	1	45	3	9	1	5	—	16	42	217	448	कुण्डी खेड़ा
277	45	190	8	22	37	—	—	65	—	—	—	220	441	मांडवी
102	3	75	—	9	3	—	—	18	—	—	—	83	137	देवरिया
1,458	111	204	7	146	34	62	5	1,046	65	3	17	1,603	2,817	पंचपहाड़
34	1	28	—	5	1	—	—	1	—	—	—	27	45	ऐरा खेड़ा
57	3	36	—	7	3	—	—	14	—	—	—	47	120	ऐरी
51	—	44	—	7	—	—	—	—	—	—	—	19	74	पडासली
60	—	57	—	3	—	—	—	—	—	—	—	63	104	सांगली
						गैर-आबाद								लाम्बी
70	26	1	—	9	3	2	—	58	23	—	—	69	95	मुगलाना
333	48	74	3	14	1	1	—	244	44	—	—	288	443	खोती
80	29	41	—	38	29	—	—	1	—	—	—	74	134	निपानिया उदा
208	43	140	—	9	42	—	—	59	1	—	—	203	349	गुराडिया भर्ता
353	115	215	57	55	53	2	1	81	4	1	71	262	421	नारायन खेड़ा
156	54	113	2	43	52	—	—	—	—	—	—	108	181	पालिया खेड़ी
42	20	28	—	14	20	—	—	—	—	—	—	30	48	करन खेड़ी
7	—	7	—	—	—	—	—	—	—	—	—	6	12	निरधारी
245	3	222	2	12	—	—	—	11	1	7	16	175	458	गुराडिया माना
223	79	138	10	32	64	4	2	49	3	—	—	192	298	सरकन्या
107	9	103	4	4	5	—	—	—	—	—	—	114	206	कोथला
88	5	69	1	11	4	—	—	8	—	—	1	78	145	खण्डार
337	31	276	—	55	30	4	—	2	1	—	—	234	496	गुढ़ा
108	7	91	—	14	7	2	—	1	—	—	—	78	165	माल खेड़ा
139	44	103	—	35	44	1	—	—	--	—	—	70	138	बाजपुरा
60	14	43	—	8	14	—	—	4	—	—	—	26	59	आनन्दपुरा
80	2	79	—	—	2	—	—	1	—	—	—	53	130	रतनपुरा
						गैर-आबाद								बम्बोरी
682	380	425	194	218	183	2	—	37	3	14	11	480	739	गुराडिया जोगा
						गैर-आबाद								देवरी
56	—	44	—	10	—	—	—	2	—	—	—	59	115	खारया
16	—	11	—	4	—	—	—	1	—	—	—	25	34	सेमली जस्सा
123	—	95	—	20	—	—	—	8	—	—	—	105	243	हतुनिया
408	5	321	—	40	3	1	—	46	2	—	—	269	665	मोगरा
76	18	62	1	14	17	—	—	—	—	—	—	79	153	काली तलाई

VILLAGE PRIMARY

DISTRICT : 26. JHALAWAR

Location Code No.	Name of Village	Area in hectares	Occupied Residential Houses	No. of Households	Total Population (including Institutional and Houseless Population)			Scheduled Castes		Scheduled Tribes		Literates	
					P	M	F	M	F	M	F	M	F
1	2	3	4	5	6	7	8	9	10	11	12	13	14
26/4/77	Nal Khadi	397	69	70	466	233	233	18	24	12	6	62	4
26/4/78	Ak Kheri	843	86	86	558	294	264	29	30	—	—	43	8
26/4/79	Harmatya	469	90	90	576	303	273	58	46	50	41	64	2
26/4/80	Morda	259	63	63	354	191	163	28	19	—	—	29	—
26/4/81	Brahmli	247	1	1	6	4	2	—	—	4	2	—	—
26/4/82	Sarod	2,223	287	287	1,955	1,010	945	78	62	1	2	269	6
26/4/83	Ranayra	580	37	37	274	139	135	83	86	—	—	43	—
26/4/84	Dobara	175	26	26	170	87	83	26	15	—	—	29	—
26/4/85	Jaswantpura	177	36	36	280	143	137	49	39	—	—	17	1
26/4/86	Mahuriya	428	36	36	240	124	116	19	16	—	—	17	—
26/4/87	Delya Kheri	169	21	21	141	67	74	10	15	—	—	3	—
26/4/88	Bhaisani	390	55	55	396	207	189	44	31	—	—	23	—
26/4/89	Lolra	487	64	64	346	181	165	83	77	10	4	11	2
26/4/90	Khar Khera	199	21	21	150	72	78	31	36	—	—	3	—
26/4/91	Nipaniya Hara	218	36	36	241	119	122	13	16	—	—	3	—
26/4/92	Bhuwanipura	277	37	37	227	118	109	28	29	—	—	13	—
26/4/93	Sagriya	420	63	63	330	175	155	40	37	—	—	35	3
26/4/94	Nahar Ghatta	443	57	58	333	159	174	63	60	1	1	59	3
26/4/95	Chandrapura	182	32	32	183	96	87	17	11	1	3	13	—
26/4/96	Mishroli	2,348	568	581	3,392	1,720	1,672	358	330	15	10	802	231
26/4/97	Akiya	253	57	57	327	193	134	25	20	—	—	8	—
26/4/98	Arniya	313	58	58	301	150	151	60	57	—	—	13	—
26/4/99	Amaliya	262					Uninhabited						
26/4/100	Jheejhani	344	86	86	600	314	286	67	51	—	—	63	4
26/4/101	Bhagwatipura	166	39	39	249	118	131	44	49	—	—	32	4
26/4/102	Rajgarh	447	39	39	301	151	150	13	13	—	—	42	—
26/4/103	Jheekariya	230	31	31	224	127	97	16	12	—	—	11	—
26/4/104	Sihalgarh	746	227	235	1,361	705	656	165	161	5	4	183	23
26/4/105	Kochariya Kheri	146	35	35	227	117	110	15	16	—	—	2	—
26/4/106	Marlawada	1,113	178	178	1,154	612	542	184	133	—	—	191	30
26/4/107	Khokhariya Kalan	822	27	27	150	79	71	16	15	1	—	33	15
26/4/108	Chhan-ka-Khera	516	42	42	282	147	135	—	—	—	—	13	—
26/4/109	Ghughwa	319	51	51	293	149	144	14	16	—	—	15	—
26/4/110	Khol Kheri	156	40	40	223	103	120	38	36	—	—	17	—

CENSUS ABSTRACT

TEHSIL : 4 PACHPAHAR

Total Main Workers (I to IX)		Main Workers: Cultivators (I)		Agricultural Labourers (II)		Household Industry, Manufacturing, Processing, Servicing and Repairs V (a)		Other Workers (III, IV, V (b) & VI to IX)		Marginal Workers		Non-Workers		Name of Village
M	F	M	F	M	F	M	F	M	F	M	F	M	F	
15	16	17	18	19	20	21	22	23	24	25	26	27	28	2
122	43	99	17	20	25	1	1	2	—	—	1	111	189	नल खाडी
168	32	130	11	16	21	—	—	42	—	—	—	106	232	आक खेडी
181	73	152	11	21	61	—	—	8	1	—	—	122	200	हड़मत्या
126	3	102	3	22	—	1	—	1	—	—	—	65	160	मोरडा
1	1	—	—	1	1	—	—	—	—	—	—	3	1	ब्रह्मली
578	18	512	2	41	16	1	—	24	—	—	—	432	927	सरोद
78	69	54	57	14	12	9	—	1	—	—	—	61	66	रनायरा
54	42	29	26	22	16	3	—	—	—	—	—	33	41	दोवड़ा
87	3	77	—	9	3	—	—	1	—	3	—	53	134	जसवन्तपुरा
69	3	58	—	7	3	—	—	4	—	—	—	55	113	महुड़िया
44		41	—	2	—	1	—	—	—	—	—	23	74	देल्या खेड़ी
142	11	92	—	17	11	1	—	2	—	—	—	95	178	भैंसानी
110	5	95	—	14	5	—	—	1	—	—	—	71	160	लोलड़ा
46	—	46	—	—	—	—	—	—	—	—	—	26	78	खार खेड़ा
69	5	61	1	7	4	—	—	1	—	—	—	50	117	निपानिया हाड़ा
62	4	57	—	3	4	1	—	1	—	—	—	56	105	भुवानीपुरा
99	20	71	—	20	20	1	—	7	—	—	—	76	135	सागड़िया
94	9	51	—	32	9	5	—	6	—	—	—	65	165	नाहर घट्टा
57	—	52	—	5	—	—	—	—	—	—	—	39	87	चन्द्रपुरा
914	255	426	70	275	168	36	9	177	8	2	98	804	1,319	मिश्रोली
105	78	76	58	29	20	—	—	—	—	—	—	88	56	आकिया
93	58	62	43	32	15	1	—	—	—	—	—	55	93	अरनिया
						गैर-आबाद								आमलिया
160	32	130	2	50	30	—	—	—	—	—	—	134	254	झीझनी
82	16	54	—	27	16	—	—	1	—	—	—	36	115	भगवतीपुरा
79	3	69	—	9	3	—	—	1	—	—	—	72	147	राजगढ़
57	3	49	—	5	3	—	—	3	—	—	—	70	94	झीकड़िया
367	80	242	—	72	71	15	1	38	8	7	110	331	466	गिहलगढ
77	4	45	—	7	4	—	—	5	—	9	21	51	85	कोवरिया खेड़ी
312	10		1	93	8	3	—	14	1	1	3	299	529	मगलावदा
35	3		2	9	—	—	—	4	1	—	—	44	68	खोखरिया कलां
89	—		—	—	—	—	—	—	—	—	—	58	135	छान-का-खेड़ा
83	1	8	—	7	—	2	—	4	1	—	10	61	133	घुघवा
65	—		—	6	—	—	—	—	—	—	—	37	120	खोल खेडी

DISTRICT : 26. JHALAWAR

VILLAGE PRIMARY

Location Code No.	Name of Village	Area in hectares	Occupied Residential Houses	No. of Households	Total Population (including Institutional and Houseless Population)			Scheduled Castes		Scheduled Tribes		Literates	
					P	M	F	M	F	M	F	M	F
1	2	3	4	5	6	7	8	9	10	11	12	13	14
26/4/111	Aru Kheri	233	33	34	212	104	108	43	57	3	4	19	—
26/4/112	Singhpura	2,530	215	215	1,235	645	590	195	158	—	—	97	12
26/4/113	Vistuniya	654	164	164	1,010	522	488	105	89	2	1	117	27
26/4/114	Bani	648	221	221	1,209	588	621	139	172	4	1	217	31
26/4/115	Khokhariya Khurd	446	125	126	717	380	337	195	176	—	—	81	1
26/4/116	Gangaliya Kheri	208	34	35	187	92	95	55	57		—	12	—
26/4/117	Karawan	1,297	273	277	1,556	778	778	154	153		—	298	37
26/4/118	Chandrapura	170	34	34	200	106	94	13	10		—	26	—
26/ /119	Theekariya	208	80	80	568	286	282	48	34	—	—	88	13
26/4/120	Toongani	165	12	12	98	51	47	16	15	—	—	—	—
26/4/121	Chand Kheri	665	64	65	381	200	181	40	37	—	—	20	1
26/4/122	Guradiya Khurd	245	125	125	632	329	303	108	100	—	—	94	5
26/4/123	Khandar	340	52	52	283	151	132	18	18	2	2	42	17
26/4/124	Nathoo Kheri	303	75	75	381	197	184	82	68	—	—	36	4
26/4/125	Semali	286	42	42	248	124	124	32	25	36	32	8	—
26/4/126	Lar Khera	627	24	24	189	100	89	5	4	—	—	13	—
26/4/127	Awar	162	365	374	2,172	1,146	1,026	148	147	20	11	622	185
26/4/128	Shekhpura	244					Uninhabited						
26/4/129	Pagariya	1,045	267	268	1,949	1,022	927	276	236	3	6	336	42
26/4/130	Payra	211	51	51	299	157	142	62	72	—	—	24	—
26/4/131	Bheemni	412	128	128	753	396	357	85	63	—	—	126	9
26/4/132	Jalni	296	28	28	164	88	76	29	22	—	—	2	—
26/4/133	Rajpura	586	56	56	363	186	177	41	28	—	—	19	—
26/4/134	Bor Kheri	303					Uninhabited						
26/4/135	Hatya Gaur	189	31	34	194	101	93	3	1	—	—	9	—
26/4/136	Jajni	768	140	140	757	378	379	98	112	9	7	41	1
26/4/137	Deogarh	353	33	45	279	142	137	83	77	—	—	6	—
26/4/138	Moru Kheri	331	75	75	407	210	197	74	70	—	—	23	2
26/4/139	Khera	116	66	66	382	181	201	46	47	—	—	17	2
26/4/140	Binnayga	1,370	58	58	319	165	154	42	36	—	—	6	—
26/4/141	Guradiya Kalan	1,861	214	255	1,337	711	626	189	152	46	49	113	5
26/4/142	Salariya	507	21	21	144	69	75	6	—	—	—	3	—

CENSUS ABSTRACT

TEHSIL : 4. PACHPAHAR

Main Workers														
Total Main Workers (I-IX)		Cultivators (I)		Agricultural Labourers (II)		Household Industry, Manufacturing, Processing, Servicing and Repairs V (a)		Other Workers (III, IV, V (b) & VI to IX)		Marginal Workers		Non-Workers		Name of Village
M	F	M	F	M	F	M	F	M	F	M	F	M	F	
15	16	17	18	19	20	21	22	23	24	25	26	27	28	2
57	1	46	1	11	—	—	—	—	—	—	—	47	107	अरू खेड़ी
378	16	300	—	60	16	—	—	18	—	—	19	267	555	सिहपुरा
304	13	206	—	72	11	7	—	19	2	1	36	217	439	विस्नूनिया
335	44	259	1	23	39	13	4	40	—	—	—	253	577	बनी
202	17	128	—	64	14	7	3	3	—	—	20	178	300	खोखरिया खुर्द
44	4	43	—	—	3	1	1	—	—	—	—	48	91	गांगलिया खेड़ी
458	15	316	1	67	13	15	—	60	1	2	15	318	748	करावन
58	6	50	—	8	6	—	—	—	—	—	—	48	88	चन्द्रपुरा
161	8	120	—	26	7	3	—	12	1	—	3	125	271	ठीकरिया
28	—	25	—	3	—	—	—	—	—	—	—	23	47	टूगनी
115	6	71	—	33	5	1	1	10	—	—	—	85	175	चाँद खेड़ी
207	23	140	—	59	23	—	—	8	—	—	—	122	280	गुराडिया खुर्द
87	2	75	—	8	2	—	—	4	—	—	—	64	130	खण्डार
130	11	87	—	33	10	9	—	1	1	—	—	67	173	नाथू खेड़ी
76	22	49	—	27	22	—	—	—	—	5	14	43	88	सेमली
65	3	62	—	3	3	—	—	—	—	—	—	35	86	लाड़ खेड़ा
545	92	101	4	73	50	68	18	303	20	27	38	574	896	आवर
						गैर-आबाद								शेखपुरा
591	40	317	11	155	18	37	6	82	5	5	23	426	864	पगाड़िया
99	28	64	3	29	24	6	1	—	—	—	1	58	113	पायरा
231	60	137	—	65	55	14	5	15	—	—	—	165	297	भीमनी
58	1	41	—	14	1	3	—	—	—	5	6	25	69	जालनी
114	—	72	—	30	—	—	—	12	—	3	9	69	168	राजपुरा
						गैर-आबाद								बोर खेड़ी
52	7	38	2	8	3	5	2	1	—	—	2	49	84	हत्या गौड़
234	82	178	1	46	79	1	—	9	2	—	5	144	292	जाजनी
92	9	66	—	5	3	—	—	21	6	—	6	50	122	देवगढ़
132	2	114	—	18	2	—	—	—	—	—	8	78	187	मोरू खेड़ी
126	12	83	—	23	12	19	—	1	—	—	—	55	189	खेड़ा
85	—	67	—	14	—	—	—	4	—	1	3	79	151	बिन्नायगा
438	63	268	3	58	22	8	—	104	38	—	1	273	562	गुराडिया कलाँ
37	—	33	—	1	—	—	—	3	—	—	—	32	75	सालरिया

VILLAGE PRIMARY

DISTRICT: 26. JHALAWAR

Location Code No.	Name of Village	Area in hectares	Occupied Residential Houses	No. of Households	Total Population (including Institutional and Houseless Population)			Scheduled Castes		Scheduled Tribes		Literates	
					P	M	F	M	F	M	F	M	F
1	2	3	4	5	6	7	8	9	10	11	12	13	14
TEHSIL 5. PIRAWA		**99,709**	**18,298**	**18,472**	**107,211**	**55,567**	**51,644**	[illegible]	1,0691	**3,592**	**3,3[illegible]5**	**18,535**	2,529
26/5/1	Akodiya	567	81	81	492	246	246	70	72	9	15	108	5
26/5/2	Kalya Khera	183	16	16	118	57	61	—	—	31	29	10	—
26/5/3	Rajpura Bujurg	205	21	21	139	76	63	12	10	18	16	25	—
26/5/4	Lalgaon	490	113	113	693	351	342	159	156	22	[illegible]	137	11
26/5/5	Bhatkhera Khurd	106						Uninhabited					
26/5/6	Khamni	064	64	64	388	202	186	18	18	57	54	62	—
26/5/7	Gundi	422	69	70	443	222	221	35	37	—	—	86	1
26/5/8	Tal	267	63	63	424	235	189	4	2	—	—	37	—
26/5/9	Borkheri Khurd	136	5	5	32	19	13	—	—	—	—	2	—
26/5/10	Rooppura	374	4	4	38	18	20	—	—	—	—	—	—
26/5/11	Kanwari	340	85	86	485	269	216	72	60	11	4	152	29
26/5/12	Dhabla	333	30	30	204	110	94	5	2	83	78	14	—
26/5/13	Gadara	190	43	43	228	116	112	10	8	19	24	42	—
26/5/14	Petbhar	435	81	81	506	277	229	1	—	246	209	160	10
26/5/15	Kalotiya	400	81	82	467	241	226	15	13	44	37	59	3
26/5/16	Bhatkhera Bujurg	231	13	13	126	55	71	—	—	19	26	24	2
26/5/17	Salotiya	599	162	171	1,003	515	488	65	60	96	110	179	11
26/5/18	Samiya	553	116	116	687	368	319	62	66	9	8	104	7
26/5/19	Guradiya	558	128	129	716	371	345	49	48	58	61	147	13
26/5/20	Bhanya Kheri	112	6	6	43	19	24	—	—	—	—	3	—
26/5/21	Gadiya	488	137	138	789	418	371	44	29	102	105	221	14
26/5/22	Jhirhiya	367	15	15	89	52	37	—	—	—	—	4	—
26/5/23	Soyli	225	50	50	303	154	149	18	17	—	—	23	1
26/5/24	Soyla	713	113	114	663	356	307	34	29	16	14	168	37
26/5/25	Pal Khanda	260	102	102	532	282	250	44	43	—	—	74	2
26/5/26	Salri	734	205	205	1,199	623	576	164	91	307	295	268	55
26/5/27	Semli Kalyan	368	81	81	521	270	251	74	82	13	10	104	21
26/5/28	Rampuriya	213	71	71	446	225	221	75	70	23	19	125	15
26/5 29	Dabal	823	94	94	570	313	257	117	101	71	51	81	26
26/5/30	Rawal	319	64	65	351	178	173	25	27	—	—	59	3
26/5/31	Raipur	2,122	811	825	4,640	2,439	2,201	480	405	115	107	1,321	413
26/5/32	Nandpura	251	81	81	568	311	257	4	3	—	—	125	33

CENSUS ABSTRACT

TEHSIL : 5 PIRAWA

Total Main Workers (I-IX)		Main Workers: Cultivators (I)		Agricultural Labourers (II)		Household Industry, Manufacturing, Processing, Servicing and Repairs V (a)		Other Workers (III IV, V (b) & VI to IX)		Marginal Workers		Non-Workers		Name of Village
M	F	M	F	M	F	M	F	M	F	M	F	M	F	
15	16	17	18	19	20	21	22	23	24	25	26	27	28	2
31,841	**18,138**	**22,618**	**12,123**	**4,811**	**5,454**	**1,058**	**294**	**3,354**	**267**	**325**	**4,213**	**23,401**	**29,293**	**तहसील : 5. पिड़ावा**
144	47	78	26	26	21	2	—	38	—	—	109	102	90	आकोदिया
31	19	22	15	4	4	—	—	5	—	—	14	26	28	कालया खेडा
43	33	41	31	—	2	—	—	2	—	—	14	33	16	राजपुरा बुजुर्ग
178	146	154	124	1	—	—	—	23	22	—	--	173	196	लालगाँव
						गैर-आबाद								भटखेड़ा खुर्द
108	—	88	—	16	—	—	—	4	—	1	1	93	185	खासगी
124	1	108	—	10	1	—	—	6	—	—	—	98	220	गुणदी
151	15	112	7	10	6	—	—	29	2	—	107	84	67	ताल
13	—	8	—	—	—	—	—	5	—	—	5	6	8	बोरखेड़ी खुर्द
11	—	8	—	—	—	—	—	3	—	—	2	7	18	रूपपुरा
125	4	72	—	22	3	8	1	23	—	12	94	132	118	कनवाड़ी
57	11	44	7	12	3	1	—	—	1	5	33	48	45	ढावला
74	—	66	—	2	—	—	—	6	—	—	67	42	45	गडारा
131	11	108	11	4	—	3	—	16	—	2	102	144	116	पेटभर
136	44	96	29	11	15	11	—	18	—	2	85	103	97	कलोतिया
31	7	29	7	—	--	—	—	2	—	—	22	24	42	भटखेड़ा बुजुर्ग
314	201	232	179	22	20	14	—	46	2	6	75	195	212	सलोतिया
201	19	158	9	26	10	1	—	16	—	24	189	143	111	सामिया
214	165	136	85	58	73	3	4	17	3	5	9	152	171	गुराडिया
13	14	12	14	1	—	—	—	—	—	—	—	6	10	भान्या खेडी
227	60	193	33	14	26	1	—	19	1	—	7	191	304	गाडिया
27	20	24	13	3	7	—	—	—	—	—	—	25	17	झिरनिया
103	93	75	71	24	22	—	—	4	—	—	—	51	56	सोयली
187	133	162	96	6	37	1	—	18	—	—	—	169	174	सौयला
162	132	114	107	1	17	14	4	33	4	9	43	111	75	पाल खण्डा
335	330	205	229	73	70	23	20	54	11	—	—	268	246	सालरी
136	102	117	97	6	5	1	—	12	—	—	1	134	148	सैमली कल्याण
127	110	91	89	22	21	—	—	14	—	—	—	98	111	रामपुरिया
182	144	170	143	—	—	—	—	12	1	—	—	131	113	डाबल
120	83	110	81	9	2	—	—	1	—	—	—	58	90	रावल
1,250	464	490	188	243	227	74	16	443	33	18	73	1,171	1,664	रायपुर
148	129	129	114	15	13	—	—	4	2	—	—	163	128	नन्दपुरा

VILLAGE PRIMARY

DISTRICT : 26. JHALAWAR

Location Code No.	Name o Village	Area in hectares	Occupied Residential Houses	No. of Households	Total Population (including Institutional and Houseless Population)			Scheduled Castes		Scheduled Tribes		Literates	
					P	M	F	M	F	M	F	M	F
1	2	3	4	5	6	7	8	9	10	11	12	13	14
26/5/33	Moondla	618	129	129	763	411	352	72	58	76	67	115	6
26/5/34	Dobra	327	126	126	664	344	320	58	52	84	72	181	46
26/5/35	Dobri	128	35	35	203	103	100	13	12	5	8	65	4
26/5/36	Kutki	254	60	63	347	169	178	37	30	1	—	59	1
26/5/37	Kalyanpura	114	4	4	21	11	10	4	4	—	—	4	—
26/5/38	Bajrangpura	113	11	11	104	47	57	7	5	1	—	27	18
26/5/39	Parasali	425	120	121	792	364	338	84	77	3	3	169	35
26/5/40	Azampur	642	143	143	910	470	440	44	33	43	36	175	8
26/5/41	Rajpura Khurd	138	10	10	53	27	26	—	—	—	—	2	—
26/5/42	Barkheri Jadeed	273					Uninhabited						
26/5/43	Hanotiya Dubaliya	392	31	31	238	125	113	49	36	23	15	40	5
26/5/44	Dubaliya	825	201	201	1,151	611	540	95	80	71	54	255	48
26/5/45	Maroom Kheri	201	20	20	145	73	72	15	14	—	—	14	—
26/5/46	Chachhlao	763	198	199	1,175	588	587	115	99	124	134	281	23
26/5/47	Roshan Bari	742	115	115	714	370	344	131	128	36	35	131	27
26/5/48	Chachhlai	233	56	56	422	220	202	44	45	58	58	104	8
26/5/49	Pau Kheri	357	60	60	376	190	186	62	65	3	3	77	8
26/5/50	Ghata Kheri	138					Uninhabited						
26/5/51	Chandrapura	239	4	4	25	12	13	12	13	—	—	4	—
26/5/52	Unhel	901	300	310	1,696	848	848	132	131	36	31	350	73
26/5/53	Kadodiya	1,486	356	357	1,930	991	939	100	96	194	174	336	79
26/5/54	Pagariya	640	86	86	503	245	258	36	48	23	25	92	13
26/5/55	Garwara	445	61	62	496	250	246	40	39	32	33	108	26
26/5/56	Semli Kham	822	143	143	798	424	374	74	71	135	111	206	6
26/5/57	Deewal Khera	467	191	193	1,090	574	516	95	103	68	54	265	66
26/5/58	Roopa Kheri	198	23	23	201	102	99	13	7	—	—	24	—
26/5/59	Sunwas	677	152	152	1,025	528	497	58	52	29	27	184	9
26/5/60	Kali Talai	480	114	114	638	363	320	6	7	137	123	110	18
26/5/61	Chawli	213	48	48	324	161	163	6	6	28	30	56	—
26/5/62	Asandiya	230	52	52	317	155	162	7	9	68	71	10	—
26/5/63	Jheekari	345	90	90	541	269	272	27	25	21	13	68	9
26/5/64	Kotri Khurd	234	37	37	267	143	124	15	11	—	—	42	—
26/5/65	Samli Bhawani	295	82	82	533	274	259	72	71	—	—	130	14
26/5/66	Borbund	139	85	85	526	268	258	44	35	—	—	51	6

CENSUS ABSTRACT

TEHSIL : 5. PIRAWA

Main Workers														
Total Main Workers (I-IX)		Cultivators (I)		Agricultural Labourers (II)		Household Industry, Manufacturing, Processing, Servicing and Repairs V (a)		Other Workers (III, IV, V (b) & VI to IX)		Marginal Workers		Non-Workers		Name of Village
M	F	M	F	M	F	M	F	M	F	M	F	M	F	
15	16	17	18	19	20	21	22	23	24	25	26	27	28	2
							295							
241	239	171	179	29	31	10	6	31	5	—	—	170	113	मून्डला
198	153	135	90	39	62	—	1	24	—	—	—	146	167	दोबडा
56	11	53	11	—	—	—	—	3	—	—	—	47	89	दोबडी
109	76	93	59	6	17	—	—	10	—	—	—	60	102	कुटकी
5	2	2	1	1	1	—	—	2	—	—	—	6	8	कल्याणपुरा
28	35	25	35	—	—	—	—	3	—	—	—	19	22	बजरंगपुरा
210	227	206	202	6	25	8	—	—	—	—	—	144	111	परासली
284	156	241	127	36	28	1	—	6	1	—	—	186	284	आजमपुर
13	13	13	10	—	3	—	—	—	—	1	—	13	13	राजपुरा खुर्द
						गैर-आबाद								बरखेड़ी जादीद
70	33	51	19	15	14	—	—	4	—	—	—	55	80	हनोतिया दुबलिया
331	243	178	70	77	73	43	—	33	—	5	59	275	338	दुबलिया
45	12	25	7	6	5	13	—	1	—	—	11	28	49	मरुम खेड़ी
330	267	276	234	32	29	7	4	15	—	1	55	257	265	चछलाव
205	19	136	—	56	19	—	—	13	6	—	—	165	325	रोशन बाड़ी
114	6	89	—	5	—	2	—	18	1	—	86	106	110	चछलाई
104	19	61	1	16	17	1	—	26	—	—	61	86	106	पाऊ खेड़ी
						गैर-आबाद								घाटा खेड़ी
9	—	—	—	4	—	—	—	5	—	—	6	3	7	चन्द्रपुरा
489	398	259	263	84	97	17	—	129	38	—	—	359	450	उन्हेल
545	334	346	141	131	170	7	22	61	1	1	31	445	574	कडोदिया
137	33	94	2	25	29	—	1	18	1	—	—	108	225	पमारिया
130	119	90	97	16	22	2	—	22	—	—	—	120	127	गरवाड़ा
246	243	212	210	28	33	1	—	5	—	—	—	178	131	सेमली खाम
354	208	242	131	60	67	12	4	40	6	1	62	219	246	दीवल खेड़ा
61	66	61	66	—	—	—	—	—	—	—	1	41	32	रूपा खेड़ी
322	48	294	36	16	12	—	—	12	—	—	—	206	449	सुंवाम
209	191	162	152	26	34	12	3	9	2	—	—	154	129	काली तलाई
102	104	85	88	14	15	—	—	3	1	—	—	59	59	चवली
110	105	95	95	8	9	—	—	7	1	—	—	45	57	असन्दिया
156	133	127	114	25	18	2	—	2	1	—	—	113	139	झीकड़ी
78	66	59	56	17	10	1	—	1	—	—	—	65	58	कोटड़ी खुर्द
158	22	109	5	25	16	6	—	18	1	—	—	116	237	सेमली भवानी
177	181	157	161	13	20	4	—	3	—	—	—	91	77	बोरबन्द

VILLAGE PRIMARY

DISTRICT : 26. JHALAWAR

Location Code No.	Name of Village	Area in hectares	Occupied Residential Houses	No. of Households	Total Population (including Institutional and Houseless Population)			Scheduled Castes		Scheduled Tribes		Literates	
					P	M	F	M	F	M	F	M	F
1	2	3	4	5	6	7	8	9	10	11	12	13	14
26/5/67	Sonmaniya	176	25	25	166	80	86	2	3	—	—	4	—
25/5/68	Bhandar	222	25	25	208	109	99	20	15	—	—	18	—
26/5/69	Bai Khera	128	1	1	4	3	1	—	—	—	—	1	—
26/5/70	Jhalkariya	346	54	56	304	164	140	37	26	—	—	22	—
26/5/71	Chawandiya	179	51	51	450	237	213	37	25	—	—	111	1
26/5/72	Rooparel	323	66	65	377	197	180	77	66	—	—	23	1
26/5/73	Mathaniya	1,256	238	238	1,400	687	713	113	94	23	18	285	72
26/5/74	Sirpoi Khurd	401	120	120	700	360	340	143	135	—	—	128	8
26/5/75	Naklang	177	50	50	288	150	138	7	8	—	—	27	—
26/5/76	Mori	683	97	97	610	310	300	15	16	—	—	53	—
26/5/77	Khaleel Nagar	489	44	44	259	137	122	137	122	—	—	—	—
26/5/78	Kundia Pratap	363	90	90	565	290	275	51	58	17	15	99	6
26/5/79	Wazeerpura	316	50	50	258	132	126	15	15	—	—	24	—
26/5/80	Kesarpura	183	39	39	256	134	122	24	20	—	—	11	—
26/5/81	Kadar Nagar	441	92	93	550	278	272	63	54	20	17	90	3
26/5/82	Kotra Pratap	556	96	96	614	302	312	32	30	—	—	94	9
26/5/83	Khadal Kheri	566	123	133	710	364	346	40	35	91	85	158	15
26/5/84	Yashwantpura	353	29	30	206	102	104	9	17	13	10	23	1
26/5/85	Sanbhariya	790	169	169	987	527	460	91	67	79	71	190	10
26/5/86	Armiya	208	18	18	112	55	57	—	—	48	52	7	—
26/5/87	Tulkya Kheri	107						Uninhabited					
26/5/88	Sirpoi	1,274	329	333	1,716	886	830	193	165	9	8	335	72
26/5/89	Kotra Jetmal	170	19	19	122	61	61	49	47	—	—	10	—
26/5/90	Khera Sanoriya	172	54	54	237	123	114	123	114	—	—	40	—
26/5/91	Sanoriya	428	101	101	591	287	304	66	58	—	—	115	11
26/5/92	Dhabla Kheenchi	971	272	272	1,627	871	756	119	120	—	—	376	38
26/5/93	Semla	818	186	186	977	495	482	101	104	—	—	205	26
26/5/94	Dhabli	441	33	34	165	88	77	49	42	—	—	21	1
26/5/95	Noorpura	242	29	29	206	94	112	23	24	4	7	30	2
26/5/96	Set Kheri	158	16	16	114	64	50	4	3	—	—	9	1
26/5/97	Shyampura	125	22	22	119	64	55	64	55	—	—	14	—
26/5/98	Mageespur	825	204	204	1,191	632	559	174	151	39	43	241	37
26/5/99	Karma Kheri	4 9	49	49	258	125	133	25	32	21	35	46	9
26/5/100	Bor Kheri	486	101	101	605	311	294	83	77	1	2	103	9

CENSUS ABSTRACT

TEHSIL : 5. PIRAWA

Main Workers														
Total Main Workers (I-IX)		Cultivators (I)		Agricultural Labourers (II)		Household Industry, Manufacturing, Processing, Servicing and Repairs V(a)		Other Workers (III, IV, V (b) & VI to IX)		Marginal Workers		Non-Workers		Name of Village
M	F	M	F	M	F	M	F	M	F	M	F	M	F	
15	16	17	18	19	20	21	22	23	24	25	26	27	28	2
49	38	45	35	2	3	—	—	2	—	—	—	31	48	धामनिया
65	61	56	47	9	14	—	—	—	—	—	—	44	38	भंडार
2	1	—	—	1	1	—	—	1	—	—	—	1	—	भट खेड़ा
100	40	53	10	25	26	10	3	12	1	—	—	64	100	झीकड़िया
141	126	98	83	40	43	3	—	—	—	—	—	96	87	चवन्डिया
101	25	69	12	24	13	—	—	8	—	2	28	94	127	रूपारेल
345	28	253	21	49	7	6	—	37	—	8	259	334	426	माथनिया
239	161	154	99	29	60	12	2	44	—	1	13	120	166	सिरपोई खुर्द
69	2	56	1	11	1	1	—	1	—	1	30	80	106	नकलंग
165	10	151	2	6	8	2	—	6	—	—	60	145	230	मोरी
67	9	58	6	6	2	3	1	—	—	1	40	69	73	खलील नगर
187	150	164	139	10	11	1	—	12	—	—	—	103	125	कुन्डला प्रताप
72	66	65	59	7	7	—	—	—	—	—	—	60	60	वजीरपुरा
65	70	56	63	9	7	—	—	—	—	—	—	69	52	केसरपुरा
168	151	113	135	17	14	8	1	30	1	—	—	110	121	कादर नगर
161	14	114	2	30	11	2	1	15	—	9	46	132	252	कोटड़ा प्रताप
208	10	136	1	41	9	2	—	29	—	—	125	156	211	खादल खेड़ी
60	65	44	46	7	19	—	—	9	—	—	—	42	39	यशवन्तपुरा
301	82	189	58	69	22	9	1	34	1	4	173	222	205	सांभरिया
33	27	15	8	17	19	—	—	1	—	—	—	22	30	अरनिया
						गैर-आबाद								तुलक्या खेड़ी
517	63	295	14	102	39	33	7	87	3	5	297	364	470	सिरपोई
38	20	25	6	4	14	1	—	8	—	1	13	22	28	कोटड़ा जेतमाल
61	39	37	5	14	30	—	—	10	4	3	18	59	57	खेड़ा सनोरिया
151	41	84	6	25	33	7	1	35	1	1	53	135	210	सनोरिया
473	329	241	129	75	180	51	11	106	9	—	83	398	344	डाबला खींची
263	144	165	72	55	64	14	6	29	2	3	55	229	283	सेमला
47	38	15	3	14	33	6	1	12	1	1	7	40	32	डाबली
51	38	32	23	2	15	1	—	16	—	—	21	43	53	नूरपुरा
44	11	31	8	—	2	2	—	11	1	1	11	19	28	सेत खेड़ी
32	20	19	12	5	8	—	—	8	—	3	12	29	23	श्यामपुरा
374	260	294	218	41	39	—	—	39	3	9	81	249	218	मगीसपुरा
64	75	58	51	2	24	—	—	4	—	—	—	61	58	करमा खेड़ी
159	138	85	77	34	58	2	—	38	3	—	14	152	142	बोर खेड़ी

VILLAGE PRIMARY

DISTRICT : 26. JHALAWAR

Location Code No	Name of Village	Area in hecteres	Occupied Residential Houses	No. of Households	Total Population (including Institutional and Houseless Population)			Scheduled Castes		Scheduled Tribes		Literates	
					P	M	F	M	F	M	F	M	F
1	2	3	4	5	6	7	8	9	10	11	12	13	14
26/5/101	Dharmacha Kheri	129					Uninhabited						
26/5/102	Osav	1,018	256	278	1,595	841	754	328	294	16	20	275	71
26/5/103	Borband	512	42	42	221	118	103	15	14	—	—	31	14
26/5/104	Banor	863	181	182	1,081	536	545	90	94	19	24	189	19
26/5/105	Teliya Kheri	211	62	62	345	173	172	32	36	—	—	50	37
26/5/106	Khijarpur	233	107	107	614	307	307	41	33	—	—	64	4
26/5/107	Fatehgarh	974	158	158	826	439	387	123	122	3	4	134	15
26/5/108	Kachra Kheri	447	94	94	508	261	247	47	37	—	—	55	8
26/5/109	Hanotiya Dharoniya	317	69	69	421	208	213	14	19	—	—	41	4
26/5/110	Himmatgarh	533	276	283	1,439	782	707	130	114	1	—	324	34
26/5/111	Karadiya Osav	404					Uninhabited						
26/5/112	Tiktikiya	311	35	35	184	94	90	28	31	—	—	8	—
26/5/113	Motmind Ganj	307					Uninhabited						
26/5/114	Khatkar	577	94	98	641	333	308	40	41	5	2	96	6
26/5/115	Nipaniya	594	76	76	413	221	192	31	23	10	14	50	1
26/5/116	Hemra	1,553	371	379	2,094	1,087	1,007	221	216	38	27	512	127
26/5/117	Peetha Kheri	456	67	67	379	199	180	9	12	146	144	50	3
26/5/118	Hanotiya Raimal	307	36	36	192	98	94	23	24	—	—	40	1
26/5/119	Hanotiya Hindusingh	270	44	44	313	159	154	21	12	—	—	62	—
26/5/120	Boliya Bujurg	1,504	261	261	1,516	789	727	124	101	110	124	360	44
26/5/121	Sunari	211	43	43	244	126	118	96	93	—	—	11	—
26/5/122	Sangariya	1,273	259	263	1,595	831	764	125	123	23	30	317	43
26/5/123	Gelana	449	128	128	768	408	360	135	122	—	—	103	8
26/5/124	Pura	411	53	53	322	168	154	21	20	7	4	71	10
26/5/125	Gelani	506	123	123	682	358	324	113	99	45	42	149	23
26/5/126	Khera Nipaniya	365	36	36	221	112	109	28	25	—	—	20	—
26/5/127	Borda	622	124	127	706	374	332	79	65	—	—	173	24
26/5/128	Koli Kheri	502	83	83	491	252	239	58	64	—	—	81	5
26/5/129	Kolvi	347	81	81	506	257	249	58	55	14	18	48	2
26/5/130	Chhori	625	105	105	593	316	277	75	65	1	—	104	6
26/5/131	Silori	392	70	70	386	209	177	49	36	—	—	68	1
26/5/132	Dola	1,064	156	156	924	445	479	91	76	—	—	195	23
26/5/133	Tumariya Kheri	269	50	51	291	138	153	25	29	5	5	17	1
26/5/134	Khairana	915	123	123	691	354	337	54	48	19	17	89	18

CENSUS ABSTRACT

TEHSIL : 5 PIRWA

Main Workers														
Total Main Workers (I-IX)		Cultivators (I)		Agricultural Labourers (II)		Household Industry, Manufacturing, Processing, Servicing and Repairs V (a)		Other Workers (III, IV, V (b) & VI to IX)		Marginal Workers		Non-Workers		Name of Village
M	F	M	F	M	F	M	F	M	F	M	F	M	F	
15	16	17	18	19	20	21	22	23	24	25	26	27	28	2
					गैर-आबाद									धरमचा खेड़ी
487	403	256	223	120	132	72	41	39	7	1	—	353	351	ओसाव
77	10	67	6	9	4	—	—	1	—	3	19	38	74	बोरबन्द
296	148	204	64	41	80	26	2	25	2	8	70	232	327	बानोर
106	32	91	8	14	24	—	—	1	—	1	26	66	114	तेलिया खेड़ी
174	41	156	39	4	1	11	1	3	—	16	124	117	142	खिजरपुर
269	207	213	160	56	47	—	—	—	—	1	15	169	165	फतेहगढ़
149	30	101	8	43	22	2	—	3	—	—	128	112	89	कचरा खेड़ी
131	110	114	81	16	29	1	—	—	—	—	—	77	103	हनोतिया धरोनिया
441	141	254	43	122	92	9	5	56	1	4	49	337	517	हिम्मतगढ़
					गैर-आबाद									कराडिया ओसाव
58	51	40	34	16	15	—	—	2	2	—	—	36	39	टिकटिकिया
					गैर-आबाद									मोतमिन्द गंज
183	96	146	85	4	8	—	—	33	3	2	27	148	185	खटकड
135	88	84	70	16	17	1	—	34	1	—	—	86	104	निपानिया
551	365	220	116	207	222	21	4	103	23	—	7	536	635	हेमड़ा
110	129	91	87	6	39	—	—	13	3	—	—	89	51	पीथा खेड़ी
62	12	49	5	13	7	—	—	—	—	—	39	36	43	हनोतिया रायमल
80	9	74	7	6	2	—	—	—	—	1	40	78	105	हनोतिया हिन्दुसिंह
438	339	322	261	87	74	10	3	19	1	—	—	351	388	बोलिया बुजुर्ग
64	25	55	3	6	22	—	—	3	—	6	30	56	63	सुनारी
477	267	369	205	65	60	8	2	35	—	—	—	354	497	सांगरिया
239	182	135	110	44	62	11	10	49	—	—	—	169	178	गेलाना
105	91	71	75	13	15	7	1	14	—	—	—	63	63	पुरा
215	190	150	140	50	49	3	—	12	1	—	—	143	134	गेलानी
64	55	43	12	16	43	—	—	5	—	—	—	48	54	खेड़ा निपानिया
216	187	144	128	41	57	7	2	24	—	—	—	158	145	बोरदा
139	36	90	4	39	31	3	—	7	1	—	—	113	203	कोली खेड़ो
129	13	103	1	25	12	—	—	1	—	—	—	128	236	बोलवी
172	131	100	74	37	57	—	—	35	—	5	4	139	142	छोड़ी
126	112	98	88	24	21	2	3	2	—	—	—	83	65	सिलोरी
249	229	214	199	28	29	—	—	7	1	—	5	196	245	डोला
92	89	61	74	10	14	1	1	20	—	—	—	46	64	तुमड़िया खेड़ो
191	99	154	81	27	17	5	1	5	—	—	—	163	238	खैराना

VILLAGE PRIMARY

DISTRICT : 26. JHALAWAR

Location Code No.	Name of Village	Area in hectares	Occupied Residential Houses	No. of Households	Total Population (including Institutional and Houseless Population)			Scheduled Castes		Scheduled Tribes		Literates	
					P	M	F	M	F	M	F	M	F
1	2	3	4	5	6	7	8	9	10	11	12	13	14
26/5/135	Odiya Kheri	506	168	168	952	455	497	96	107	13	17	106	9
26/5/136	Loti	241	32	32	184	99	85	40	25	—	—	14	—
26/5/137	Semli Jinnar	137	14	14	92	44	48	1	3	—	—	5	1
26/5/138	Farshpura	258	29	29	196	98	98	10	7	—	—	10	—
26/5/139	Dharoo Kheri	420	113	113	707	366	341	24	38	—	—	189	19
26/5/140	Banjari	254	16	19	130	69	61	—	—	—	—	11	—
26/5/141	Nimbahera	421	77	77	525	262	263	31	27	2	2	112	15
26/5/142	Dharoniya	853	298	301	1,671	892	779	163	165	—	—	364	26
26/5/143	Daulatpura	502	21	21	115	56	59	3	4	—	—	4	—
26/5/144	Guradiya	520	109	109	634	309	325	45	46	—	—	136	14
26/5/145	Saroniya	361	141	155	933	487	446	98	91	—	—	263	24
26/5/146	Azizpur	99						Uninhabited					
26/5/147	Kita Kheri	145						Uninhabited					
26/5/148	Dilawara	284	35	35	205	103	102	7	2	—	—	35	8
26/5/149	Ameerpura	276	30	30	187	92	95	13	12	—	—	22	1
26/5/150	Maya Kheri	535	118	118	695	347	348	44	41	16	14	120	13
26/5/151	Jeta Kheri	225	57	57	400	200	200	31	28	3	3	66	—
26/5/152	Rajpura	216						Uninhabited					
26/5/153	Gardan Kheri	489	120	120	637	326	311	27	27	—	—	100	—
26/5/154	Padiyar Kheri	430	56	56	331	172	159	6	3	—	—	48	—
26/5/155	Kotri	991	296	296	1,445	748	697	131	116	37	32	401	85
26/5/156	Kharpa Kalan	785	172	172	893	474	419	99	95	15	12	180	10
26/5/157	Kundla Khemraj	300	54	54	376	197	179	6	8	—	—	25	—
26/5/158	Ameenpur	116	29	29	200	100	100	—	—	—	—	7	—
26/5/159	Raja Kheri	189	10	10	59	27	32	27	32	—	—	—	—
26/5/160	Swasara	373	10	10	62	32	30	19	20	—	—	1	—
26/5/161	Dhatooriya Kalan	533	86	86	538	280	258	86	75	—	—	36	—
26/5/162	Anya Kheri	213	63	63	353	180	173	29	28	—	—	2	—
26/5/163	Dhatooriya Khurd	202	3	3	12	6	6	3	5	—	—	—	—
26/5/164	Ghata Kheri	208	28	28	181	91	90	55	46	—	—	1	—
26/5/165	Udalya Kheri	309	16	16	109	56	53	11	14	—	—	1	—
26/5/166	Govindpura	409	70	70	481	251	230	92	81	—	—	66	10
26/5/167	Mumana	434	88	88	582	290	292	126	120	—	—	28	3
26/5/168	Bhoor Kheri	244	65	65	369	199	170	19	15	—	—	58	7

CENSUS ABSTRACT

TEHSIL : 5. PIRAWA

Main Workers										Marginal Workers		Non-Workers		Name of Village
Total Main Workers (I-IX)		Cultivators (I)		Agricultural Labourers (II)		Household Industry, Manufacturing, Processing, Servicing and Repairs V (a)		Other Workers (III, IV, V (b) & VI to IX)						
M	F	M	F	M	F	M	F	M	F	M	F	M	F	
15	16	17	18	19	20	21	22	23	24	25	26	27	28	2
289	280	163	207	35	68	19	2	72	3	—	10	166	207	ओडिया खेड़ी
53	30	33	15	19	15	—	—	1	—	1	1	45	54	लोटी
25	21	23	12	2	9	—	—	—	—	—	3	19	24	सेमली जिन्नार
65	50	52	26	11	24	2	—	—	—	—	—	33	48	फर्शपुरा
231	70	201	39	10	31	7	—	13	—	—	—	135	271	धारु खेड़ी
40	26	39	25	1	1	—	—	—	—	—	—	29	35	बनजारी
152	113	121	81	20	28	3	4	8	—	—	—	110	150	निम्बाहेड़ा
511	310	342	120	109	178	38	7	22	5	2	14	379	455	धरोनिया
35	34	25	32	1	—	—	—	9	2	—	—	21	25	दौलतपुरा
195	178	166	153	20	25	7	—	2	—	—	—	114	147	गुराड़िया
257	70	180	25	44	40	17	5	16	—	—	74	230	302	सरोनिया
						गैर-आबाद								अजीजपुर
						गैर-आबाद								किता खेड़ी
47	—	42	—	—	—	—	—	5	—	—	—	56	102	दिलावरा
51	51	51	51	—	—	—	—	—	—	—	—	41	44	अमीरपुरा
187	174	138	137	27	37	19	—	3	—	—	1	160	173	माया खेड़ी
116	107	110	102	5	5	—	—	1	—	—	—	84	93	जेता खेड़ी
						गैर-आबाद								राजपुरा
211	181	189	162	21	19	—	—	1	—	—	—	115	130	गरदन खेड़ी
110	45	100	41	10	1	—	—	—	—	—	—	62	114	पाडियार खेड़ी
392	266	168	119	73	125	40	13	111	9	50	50	306	381	कोठड़ी
275	242	179	136	52	101	7	3	37	2	—	—	199	177	खारपा कलां
121	33	97	14	13	19	—	—	11	—	—	—	76	146	कुन्डला खेमराज
66	69	66	69	—	—	—	—	—	—	—	—	34	31	अमीनपुर
19	12	19	12	—	—	—	—	—	—	—	—	8	20	राजा खेड़ी
22	19	17	14	2	3	3	2	—	—	—	—	10	11	स्वासड़ा
174	53	143	19	22	33	4	1	5	—	—	3	106	202	धतूरिया कलां
124	114	124	114	—	—	—	—	—	—	—	—	56	59	आन्या खेड़ी
5	—	5	—	—	—	—	—	—	—	—	—	1	6	धतूरिया खुर्द
55	34	55	33	—	1	—	—	—	—	—	—	36	56	घाटा खेड़ी
37	7	29	—	7	7	1	—	—	—	—	1	19	45	उदल्या खेड़ी
136	64	108	24	21	38	4	2	3	—	—	—	115	166	गोविन्दपुरा
172	135	102	2	68	133	—	—	2	—	—	—	118	157	सुमाना
119	19	112	13	4	6	3	—	—	—	—	2	80	149	भूर खेड़ी

VILLAGE PRIMARY

DISTRICT : 26. JHALAWAR

Location Code No.	Name of Village	Area in hectares	Occupied Residential Houses	No. of Households	Total Population (including Institutional and Houseless Population)			Scheduled Castes		Scheduled Tribes		Literates	
					P	M	F	M	F	M	F	M	F
1	2	3	4	5	6	7	8	9	10	11	12	13	14
26/5/169	Barkheri Kadeem	213	35	35	212	121	91	27	23	—	—	22	—
26/5/170	Khajoori	314	36	36	209	119	90	33	26	—	—	2	—
26/5/171	Naulai	733	136	136	748	385	363	109	14	—	—	103	7
26/5/172	Nagar	169						Uninhabited					
26/5/173	Ramay Dalpat	383	88	88	496	274	222	74	60	—	—	130	17
26/5/174	Roopa Kheri	311	65	65	395	205	190	39	41	—	—	18	2
26/5/175	Kharpa Khurd	441	72	72	397	213	184	95	90	—	—	27	1
26/5/176	Hanotya Kotri	560	80	81	474	260	214	97	82	1	—	71	—
26/5/177	Sarnga Khera	781	91	91	499	270	229	41	32	5	2	112	8
26/5/178	Dhara Kheri	374	40	40	226	119	107	16	19	—	—	19	—
26/5/179	Khejariya	580	103	104	580	305	275	111	101	—	—	22	—
26/5/180	Jablan	134	12	12	74	35	39	—	—	—	—	14	—
26/5/181	Rooppura	181	6	6	51	27	24	—	—	—	—	—	—
26/5/182	Bismillāpura	74	23	23	129	65	64	19	26	—	—	6	—
26/5/183	Ilahipura	103						Uninhabited					
26/5/184	Beer Sarkari	22						Uninhabited					
26/5/185	Narana	311	73	73	421	229	192	19	20	—	—	58	2
26/5/186	Balda	626	61	61	389	199	190	38	36	—	—	30	—
26/5/187	Kalyanpura	469	57	57	316	172	144	27	25	—	—	25	—
26/5/188	Meerpur	67	7	7	53	25	28	—	—	—	—	21	24
26/5/189	Mohammadpur	120	6	6	35	18	17	4	7	—	—	9	2
26/5/190	Sherpur	1,216	90	91	553	284	269	35	40	—	—	56	—
26/5/191	Deochi	555	74	76	437	218	219	65	66	5	5	27	—
26/5/192	Ramti	562	48	48	276	146	130	45	38	—	—	3	—
26/5/193	Rasoolpura	538	76	76	380	201	179	45	43	—	—	5	—
26/5/194	Karadiya Sherpur	500	49	49	276	139	137	23	15	—	—	18	1
26/5/195	Rampuriya	800	115	115	631	343	288	44	32	—	—	53	6
26/5/196	Ada Kheri	604	72	73	437	223	214	41	41	—	—	85	6
26/5/197	Beejanya Kheri	324	56	56	326	176	150	34	26	—	—	42	1
26/5/198	Kheri	410	52	52	303	151	152	27	33	—	—	25	—
26/5/199	Danta	885	140	143	751	392	359	52	54	—	—	75	9
26/5/200	Bans Kheri	760	147	147	785	414	371	81	79	—	—	113	3
26/5/201	Dhandera	782	71	74	453	238	215	71	82	—	—	12	1
26/5/202	Ramay Mahoon	627	110	111	539	303	236	86	70	—	—	64	6

CENSUS ABSTRACT

TEHSIL : 5. PIRAWA

Main Workers														
Total Main Workers (I-IX)		Cultivators (I)		Agricultural Labourers (II)		Household Industry, Manufacturing, Processing, Servicing and Repairs V (a)		Other Workers (III, IV, V (b) & VI to IX)		Marginal Workers		Non-Workers		Name of Village
M	F	M	F	M	F	M	F	M	F	M	F	M	F	
15	16	17	18	19	20	21	22	23	24	25	26	27	28	2
67	9	63	3	4	6	—	—	—	—	—	—	54	82	बरखेड़ी कदीम
72	12	54	2	12	10	4	—	2	—	—	2	47	76	खजूरी
221	185	152	125	31	52	9	8	29	—	—	—	164	178	नौलाई
						गैर-आबाद								नगर
141	19	102	7	25	12	5	—	9	—	—	—	133	203	रमाय दलपत
115	45	94	23	15	22	4	—	2	—	—	—	90	145	रूपा खेड़ी
115	53	90	25	23	28	—	—	2	—	—	—	98	131	खारपा खुर्द
174	128	93	89	36	31	14	6	31	2	—	—	86	86	हनोत्या कोटड़ी
165	135	119	114	13	21	4	—	29	—	1	—	104	94	सारंगा खेड़ा
81	18	59	12	2	6	—	—	20	—	—	48	38	41	धारा खेड़ी
181	100	120	39	37	52	20	9	4	—	1	—	123	175	खेजड़िया
21	4	20	4	—	—	—	—	1	—	—	—	14	35	जवलेन
18	15	18	15	—	—	—	—	—	—	—	—	9	9	रूपपुरा
35	28	21	19	7	9	3	—	4	—	—	—	30	36	बिसमिल्लापुरा
						गैर-आबाद								इलाहीपुरा
						गैर-आबाद								बीड़ सरकारी
145	109	76	57	23	48	3	—	43	4	—	—	84	83	नराना
108	72	66	35	16	36	—	—	26	1	—	—	91	118	बाल्दा
100	88	74	67	19	18	4	3	3	—	—	—	72	56	कल्याणपुरा
11	—	11	—	—	—	—	—	—	—	—	—	14	28	मीरपुर
7	5	7	4	—	1	—	—	—	—	1	1	10	11	मोहम्मदपुर
169	103	113	73	20	30	3	—	33	—	—	—	115	166	शेरपुर
134	90	105	66	14	23	4	1	11	—	—	3	84	126	डेवची
87	26	80	13	5	13	—	—	2	—	—	—	59	104	रामटी
115	33	102	27	9	6	2	—	2	—	—	—	86	146	रसूलपुरा
94	87	91	83	2	4	—	—	1	—	—	—	45	50	कंगडिया शेरपुर
230	29	163	—	31	24	9	—	27	5	—	—	113	259	रामपुरिया
138	124	115	95	18	28	3	—	2	1	—	—	85	90	आदा खेड़ी
90	64	73	45	17	19	—	—	—	—	—	—	86	86	श्रीजन्या खेड़ी
85	46	59	25	16	14	10	7	—	—	10	43	56	63	खेड़ी
238	73	169	34	44	37	15	1	10	1	7	116	147	170	दांता
247	187	200	151	20	18	21	16	6	2	—	—	167	184	बांस खेड़ी
139	74	83	33	11	38	2	2	43	1	—	17	99	124	दन्डेरा
194	106	142	76	13	28	2	1	19	1	8	8	101	122	रमाय माहं

VILLAGE PRIMARY

DISTRICT : 26. JHALAWAR

Location Code No.	Name of Village	Area in hectares	Occupied Residential Houses	No. of Households	Total Population (including Institutional and Houseless Population)			Scheduled Castes		Scheduled Tribes		Literates	
					P	M	F	M	F	M	F	M	F
1	2	3	4	5	6	7	8	9	10	11	12	13	14
26/5/203	Dhabla Bhoj	1,131	179	179	927	465	462	70	83	—	—	95	7
26/5/204	Chak Semli	65					Uninhabited						
26/5/205	Peepaliya	958	65	65	375	193	182	50	45	—	—	18	—
26/5/206	Sanwat Khera	577	66	66	344	175	169	6	6	—	—	5	1
26/5/207	Bolya Bari	470	65	65	390	193	197	35	38	—	—	22	—
26/5/208	Sarkheri	828	99	99	708	360	348	49	48	—	—	85	19
26/5/209	Sarwar	315	57	57	336	183	153	59	45	—	—	20	—
26/5/210	Laxmipura	256	88	28	164	88	76	—	—	—	—	—	—
26/5/211	Khadagpura	979	52	55	292	167	125	18	16	—	—	9	—
26/5/212	Semli Chauhan	907	144	144	743	392	351	118	106	—	—	47	3
26/5/213	Alipur	383					Uninhabited						
26/5/214	Harnawada Gaja	1,064	187	187	958	520	438	117	97	—	—	81	4
26/5/215	Harnawada Peetha	1,005	124	124	701	361	340	64	62	—	—	85	2
26/5/216	Fatehpur	249	24	24	118	63	55	2	—	—	—	16	—
TEHSIL : 6	**GANGDHAR**	**91,460**	**16,904**	**17,070**	**101,434**	**52,075**	**49,359**	**12,397**	**11,780**	**287**	**224**	**13,209**	**3,231**
26/6/1	Para Peepli	387	79	79	433	220	213	34	28	3	4	70	22
26/6/2	Moondla	301	49	49	281	148	133	44	40	9	11	12	—
26/6/3	Chhappiyan	282	45	45	258	127	131	29	25	—	—	18	2
26/6/4	Makoriya	493	64	64	432	223	209	101	98	—	—	67	14
26/6/5	Semli Gehlot	327	39	40	249	116	133	23	24	—	—	16	2
26/6/6	Akya Gahlot	386	93	93	605	298	307	44	48	—	—	70	—
26/6/7	Jheekariya	234	33	33	189	103	86	26	30	—	—	14	—
26/6/8	Bankari	308	33	33	214	107	107	16	20	—	—	11	—
26/6/9	Ghattiya	290	30	30	153	77	76	15	17	—	—	6	—
26/6/10	Borkheri Karamchand	159	24	24	134	66	68	8	7	—	—	4	—
26/6/11	Ralayti	196	21	21	140	73	67	12	12	—	—	12	1
26/6/12	Kolva Goojar	392	60	60	334	176	158	128	105	—	—	13	1
26/6/13	Karna Kheri	272	24	24	155	80	75	2	—	—	—	—	—
26/6/14	Deoryia Kilol	201	41	41	293	148	145	52	37	—	—	21	1
26/6/15	Rawatpura	367	58	58	291	143	148	58	57	—	—	11	—
26/6/16	Sakariya	818	131	131	761	419	342	73	57	—	—	84	3
26/6/17	Garda	104	18	18	103	43	60	43	60	—	—	—	—

CENSUS ABSTRACT

TEHSILS : 5. PIRAWA, 6. GANGDHAR

Total Main Workers (I-IX)		Main Workers								Marginal Workers		Non-Workers		Name of Village
		Cultivators (I)		Agricultural Labourers (II)		Household Industry, Manufacturing, Processing, Servicing and Repairs V (a)		Other Workers (III, IV, V (b) & VI to IX)						
M	F	M	F	M	F	M	F	M	F	M	F	M	F	
15	16	17	18	19	20	21	22	23	24	25	26	27	28	2
289	134	218	84	30	48	26	2	15	—	1	4	175	324	ढाबला कोज
						गैर-आबाद								चक सेमली
111	39	80	15	19	23	4	—	8	—	12	44	70	99	पीपलिया
122	111	117	110	—	1	1	—	4	—	—	—	53	58	सांवत खेड़ा
127	8	104	1	22	7	—	—	1	—	2	63	64	126	बोलया बारा
215	225	169	172	42	52	—	—	4	1	—	—	145	123	सर खेड़ी
99	11	79	2	9	3	2	—	9	1	11	79	73	63	सरवर
48	—	48	—	—	—	—	—	—	—	3	41	37	35	लक्ष्मीपुरा
116	78	104	69	7	7	—	—	5	2	—	—	51	47	खडगपुरा
232	131	166	66	56	63	3	2	7	—	19	100	141	120	सेमली चौहान
						गैर-आबाद								अलीपुर
330	54	243	15	45	38	22	—	20	1	—	—	190	384	हरनावदा गजा
225	2	189	—	28	2	3	—	5	—	—	7	136	331	हरनावदा पीथा
42	3	30	—	11	3	—	—	1	—	2	27	19	25	फतेहपुर
29,002	**2.940**	**20,242**	**311**	**3,358**	**2,132**	**823**	**100**	**4,579**	**397**	**190**	**1,169**	**22,883**	**45,250**	**तहसील : 6. गंगधार**
107	4	66	—	21	4	2	—	18	—	—	1	113	208	पारा पीपली
72	3	41	—	20	2	3	—	8	1	—	—	76	130	मून्डला
84	—	81	—	2	—	—	—	1	—	—	—	43	131	छप्पियाँ
132	—	117	—	4	—	2	—	9	—	—	—	91	209	मकोड़िया
73	—	72	—	1	—	—	—	—	—	—	—	43	133	सेमली गेहलोत
184	6	176	—	5	5	—	—	3	1	—	—	114	301	आक्या गहलोत
55	1	55	—	—	1	—	—	—	—	—	—	48	85	झीकड़िया
77	7	61	—	13	7	2	—	1	—	—	—	30	100	बनकड़ी
50	—	49	—	—	—	—	—	1	—	—	—	27	76	घट्टिया
41	—	38	—	1	—	2	—	—	—	—	—	25	68	बोरखेड़ी करमचंद
40	—	39	—	—	—	—	—	1	—	—	—	33	67	रलायती
103	—	98	—	4	—	—	—	1	—	13	20	60	138	कोलवा गूजर
46	—	44	—	—	—	—	—	2	—	5	—	29	75	करना खेड़ी
85	—	82	—	—	—	3	—	—	—	—	—	63	145	देवरिया किलोल
99	—	99	—	—	—	—	—	—	—	—	—	44	148	रावतपुरा
252	3	203	1	19	2	8	—	22	—	1	—	166	339	माकरिया
27	—	27	—	—	—	—	—	—	—	—	—	16	60	गरडा

VILLAGE PRIMARY

DISTRICT : 26. JHALAWAR

Location Code No.	Name of Village	Area in hectares	Occupied Residential Houses	No. of Households	Total Population (including Institutional and Houseless Population)			Scheduled Castes		Scheduled Tribes		Literates	
					P	M	F	M	F	M	F	M	F
1	2	3	4	5	6	7	8	9	10	11	12	13	14
26/6/18	Guradiya Jhala	608	187	189	1,048	545	503	128	108	—	—	107	23
26/6/19	Dheengani	150					Uninhabited						
26/6/20	Semli Chharot	417	43	43	314	163	151	—	—	—	—	1	—
26/6/21	Karnahya	167	24	24	159	73	86	11	7	—	—	7	—
26/6/22	Hasamadi	231	47	48	341	173	168	5	3	—	—	54	5
26/6/23	Rojhana	794	202	203	1,133	563	570	99	109	—	—	199	4
26/6/24	Nipanya Kaloo	598	67	70	460	228	232	64	69	—	—	25	—
26/6/25	Jeta Kheri	793	107	107	683	356	327	129	105	—	—	49	14
26/6/26	Karanpura	356	47	47	264	126	138	44	46	—	—	15	—
26/6/27	Gangdhar	805	758	777	4,426	2,263	2,163	328	318	10	8	1,249	527
26/6/28	Gol Kheri	303	39	40	217	119	98	78	63	—	—	28	—
26/6/29	Kolvi @ Mantoi Rajendrapur	329	1,000	1,002	5,713	3,067	2,646	520	461	143	107	1,785	918
26/6/30	Bishniya	609	129	129	694	359	335	75	58	—	—	60	1
26/6/31	Piplai	217	57	57	367	193	174	20	13	—	—	73	4
26/6/32	Ranpa Kheri	179	34	34	222	111	111	19	18	—	—	30	—
26/6/33	Harni Khera	421	55	55	373	194	179	44	39	—	—	76	7
26/6/34	Ranayra	538	76	76	523	264	259	27	33	—	—	80	7
26/6/35	Deoriya Kanwal	427	60	61	358	179	179	9	11	—	—	19	—
26/6/36	Paraliya	804	134	134	867	439	428	47	38	—	—	113	14
26/6/37	Nipaniya Jhala	316	66	67	369	192	177	16	12	—	—	24	2
26/6/38	Koondia	684	202	203	1,136	586	550	130	129	—	—	314	79
26/6/39	Jakhni	170	29	29	198	104	94	11	10	—	—	15	—
26/6/40	Bharka	846	105	105	578	290	288	35	32	—	—	29	—
26/6/41	Khejariya	400	44	44	349	172	177	11	13	—	—	17	1
26/6/42	Seendhala	643	71	76	504	247	257	15	7	—	—	42	12
26/6/43	Parasali	291	50	50	263	126	137	62	65	3	4	16	1
26/6/44	Somchiri	281	39	39	221	123	98	47	41	—	—	34	—
26/6/45	Rawan Gurari	270	78	78	479	254	225	57	58	13	14	57	3
26/6/46	Rati Kheri	218	44	44	233	109	124	24	27	—	—	6	—
26/6/47	Dokar Kheri	337	55	55	379	206	173	77	59	—	—	7	—
26/6/48	Harmatya Ratna	394	34	34	230	118	112	—	—	—	—	8	—
26/6/49	Harmatya Meran	211	21	21	107	54	53	16	17	—	—	—	—
26/6/50	Tonkara	301	78	78	400	192	208	102	117	—	—	12	1

CENSUS ABSTRACT

TEHSIL : 6. GANGDHAR

Main Workers														
Total Main Workers (I-IX)		Cultivators (I)		Agricultural Labourers (II)		Household Industry, Manufacturing, Processing, Servicing and Repairs V(a)		Other Workers (III, IV, V (b) & VI to IX)		Marginal Workers		Non-Workers		Name of Village
M	F	M	F	M	F	M	F	M	F	M	F	M	F	
15	16	17	18	19	20	21	22	23	24	25	26	27	28	2
301	8	233	1	35	7	—	—	33	—	15	41	229	454	गुराडिया झाला
						गैर-आबाद								धींगनी
97	—	85	—	12	—	—	—	—	—	—	—	66	151	सेमली छरोत
47	2	34	—	4	1	—	—	9	1	—	1	26	83	करनालिया
102	—	76	—	1	—	2	—	23	—	—	—	71	168	हमामदी
316	10	269	2	27	8	5	—	15	—	8	4	239	556	रोझाना
135	3	84	—	49	3	—	—	2	—	1	2	92	227	निपान्या कालू
224	20	157	1	62	11	3	8	2	—	—	2	132	305	जेता खेड़ी
68	2	55	—	7	2	—	—	6	—	9	13	49	123	करनपुरा
1,086	154	228	6	51	33	58	10	749	105	7	30	1,170	1,979	गगधार
73	2	57	—	1	2	4	—	11	—	1	1	45	95	गोल खेड़ो
1,396	103	142	2	83	24	154	1	1,017	76	2	17	1,669	2,526	कोलवी उर्फ मंडी राजेन्द्रपुर
214	2	129	—	59	2	1	—	25	—	—	—	145	333	बिशनिया
110	8	72	—	14	8	—	—	24	—	—	—	83	166	पिपलाई
57	—	54	—	3	—	—	—	—	—	—	16	54	95	रांपा खेड़ी
96	1	80	—	11	1	—	—	5	—	1	22	97	156	हरनी खेड़ा
157	—	157	—	—	—	—	—	—	—	—	8	107	251	रनायरा
124	6	87	—	4	6	2	—	31	—	—	—	55	173	देवरिया कावल
212	2	191	1	10	—	3	—	8	1	—	77	227	349	पाड़लिया
102	—	97	—	—	—	2	—	3	—	—	9	90	168	निपानिया झाला
269	12	149	1	15	6	21	2	84	3	2	48	315	490	कूण्डला
66	—	66	—	—	—	—	—	—	—	—	—	38	94	जखनी
193	—	190	—	—	—	1	—	2	—	—	—	97	288	भड़का
101	3	77	3	3	—	—	—	21	—	—	—	71	174	खेजड़िया
148	87	92	64	33	23	3	—	20	—	1	2	98	168	सीन्धला
72	45	43	24	21	21	—	—	8	—	—	1	54	91	पहासली
77	3	75	—	—	3	—	—	2	—	—	5	46	90	सोमचिड़ी
117	1	88	—	23	1	2	—	4	—	7	20	130	204	रावन गुराड़ी
63	—	59	—	4	—	—	—	—	—	—	5	46	119	राती खेड़ी
100	18	97	1	2	15	—	2	1	—	4	13	102	142	डोकर खेड़ी
63	—	62	—	1	—	—	—	—	—	—	—	55	112	हड़मत्या रतना
32	—	32	—	—	—	—	—	—	—	5	22	17	31	हडमत्या मेरा
101	—	82	—	19	—	—	—	—	—	—	—	91	208	टोंकड़ा

VILLAGE PRIMARY

DISTRICT : 26. JHALAWAR

Location Code No	Name of Village	Area in hectares	Occupied Residential Houses	No. of Households	Total Population (including Institutional and Houseless Population)			Scheduled Castes		Scheduled Tribes		Literates	
					P	M	F	M	F	M	F	M	F
1	2	3	4	5	6	7	8	9	10	11	12	13	14
26/6/51	Majanpur	319	25	25	145	85	60	17	11	—	—	13	1
26/6/52	Aranya	324	98	98	447	233	214	108	101	—	—	40	7
26/6/53	Nisal Kheri	175	26	26	186	93	93	57	53	—	—	2	—
26/6/54	Chhayan	267	40	40	237	122	115	31	27	—	—	3	—
26/6/55	Khasroo Kheri	171	19	19	115	58	57	20	13	—	—	13	1
26/6/56	Lakha Kheri Umat	397	69	69	421	215	206	56	50	—	—	33	—
26/6/57	Guradiya Deora	418	78	78	568	276	292	47	59	—	—	15	1
26/6/58	Bhat Kheri	512	71	71	513	267	246	53	50	—	—	16	1
26/6/59	Kutki	198	12	12	79	44	35	—	—	—	—	2	—
26/6/60	Bilawali	493	84	87	572	298	274	99	87	—	—	15	—
26/6/61	Chishtipura	217	37	37	309	160	149	15	14	—	—	32	1
26/6/62	Malhar Ganj	344	60	66	342	183	159	14	8	—	—	15	—
26/6/63	Mokal Kheri	205					Uninhabited						
26/6/64	Loona Kheri	335	37	37	215	108	107	13	15	—	—	6	—
26/6/65	Loona Khera	643	74	74	461	229	232	22	21	—	—	21	—
26/6/66	Melki	136	33	33	248	118	130	39	52	—	—	14	—
26/6/67	Keloo Khera	426	40	40	293	150	143	30	33	—	—	32	—
26/6/68	Guwalad	392	73	74	396	201	195	76	75	—	—	8	—
26/6/69	Naya Khera	425	69	69	456	217	239	102	112	—	—	11	1
26/6/70	Khurchanya	269	103	107	607	317	290	122	106	—	—	54	3
26/6/71	Peepalda	383	73	73	403	219	184	65	54	—	—	46	—
26/6/72	Deogarh	817	199	199	1,240	634	606	234	212	—	—	121	7
26/6/73	Jamuniya	516	87	87	600	305	295	97	84	—	—	81	2
26/6/74	Lassariya	318	65	65	347	172	175	51	51	—	—	14	—
26/6/75	Guradiya Isar	538	109	109	657	338	319	142	126	—	—	21	—
26/6/76	Tigooriya	420	80	80	489	248	241	58	54	—	—	25	2
26/6/77	Tapli	122	26	26	139	72	67	33	35	—	—	—	—
26/6/78	Beti Kheri	139	18	18	125	74	51	24	16	—	—	2	—
26/6/79	Borkheri Kachhnara	98					Uninhabited						
26/6/80	Chor Bardi	378	103	105	706	357	349	61	67	—	—	24	—
26/6/81	Dela Kheri	98	15	15	98	41	57	13	18	—	—	18	—
26/6/82	Sunari	295	90	90	500	250	250	64	64	—	—	43	1
26/6/83	Senkala	290	66	66	347	179	168	38	36	—	—	—	—
26/6/84	Dhabla	361	101	102	595	290	305	29	25	—	—	28	1

CENSUS ABSTRACT

TEHSIL : 6. GANGDHAR

Main Workers														
Total Main Workers (I-IX)		Cultivators (I)		Agricultural Labourers (II)		Household Industry, Manufacturing, Processing, Servicing and Repairs V (a)		Other Workers (III, IV, V (b) & VI to IX)		Marginal Workers		Non-Workers		Name of Village
M	F	M	F	M	F	M	F	M	F	M	F	M	F	
15	16	17	18	19	20	21	22	23	24	25	26	27	28	2
51	—	36	—	15	—	—	—	—	—	—	—	34	60	मजनपुर
134	1	127	—	5	1	—	—	2	—	—	—	99	213	अरन्या
50	—	47	—	3	—	—	—	—	—	—	—	43	93	निसल खेड़ी
77	—	75	—	2	—	—	—	—	—	1	1	44	114	छायन
37	—	35	—	2	—	—	—	—	—	—	1	21	56	खसरू खेड़ी
120	1	93	—	16	—	1	—	10	1	—	11	95	194	लाखा खेड़ी उमट
176	78	123	—	39	77	14	—	—	1	—	—	100	214	गुराडिया देवड़ा
110	5	95	5	10	—	—	—	5	—	—	—	157	241	भाट खेड़ी
20	—	20	—	—	—	—	—	—	—	—	—	24	35	कुटकी
166	4	142	4	13	—	—	—	11	—	—	—	132	270	विलावली
98	1	95	1	1	—	—	—	2	—	—	60	62	88	चिस्तीपुरा
100	71	43	—	52	70	1	—	4	1	—	—	83	88	मल्हार गंज
						गैर-आबाद								मोकल खेड़ी
64	—	64	—	—	—	—	—	—	—	—	—	44	107	लूना खेड़ी
122	1	116	—	6	1	—	—	—	—	—	—	107	231	लूना खेड़ा
74	7	63	—	6	2	—	—	5	5	—	10	44	113	मेलकी
84	1	83	—	1	1	—	—	—	—	—	—	66	142	केलू खेड़ा
111	3	105	2	—	1	—	—	6	—	—	—	90	192	गुवालद
120	3	95	—	3	1	—	2	22	—	1	17	96	219	नया खेड़ा
163	3	117	—	44	3	1	—	1	—	4	29	150	258	खुरचन्या
111	1	110	—	1	1	—	—	—	—	—	—	108	183	पीपल्दा
373	23	165	1	177	21	24	—	7	1	1	2	269	581	देवगढ़
181	1	134	—	36	—	4	—	7	1	—	—	124	294	जामुनिया
89	26	74	1	9	25	—	—	6	—	—	—	83	149	लसूड़िया
182	81	117	—	59	81	5	—	1	—	—	—	156	238	गुराडिया ईसर
137	6	128	3	9	3	—	—	—	—	—	—	111	235	टिगरिया
44	20	44	—	—	20	—	—	—	—	—	—	28	47	टापली
48	11	48	—	—	11	—	—	—	—	—	—	26	40	बेरी खेड़ी
						गैर-आबाद								बोरखेड़ी कछनारा
227	3	154	—	59	3	1	—	13	—	—	—	130	346	चोर वर्डी
20	9	20	—	—	9	—	—	—	—	—	—	21	48	देला खेड़ी
131	—	122	—	5	—	2	—	2	—	—	—	119	250	सुनारी
122	—	120	—	—	—	—	—	2	—	—	—	57	168	सेंकला
169	15	133	—	4	15	26	—	7	—	—	—	121	290	ढावला

VILLAGE PRIMARY

DISTRICT : 26. JHALAWAR

Location Code No.	Name of Village	Area in hectares	Occupied Residential Houses	No. of Households	Total Population (including Institutional and Houseless Population)			Scheduled Castes		Scheduled Tribes		Literates	
					P	M	F	M	F	M	F	M	F
1	2	3	4	5	6	7	8	9	10	11	12	13	14
26/6/85	Bar Khera	193	16	16	99	49	50	14	8	—	—	6	—
26/6/86	Punwar Kheri	189	39	39	246	127	119	51	42	—	—	—	—
26/6/87	Borkheri Anjana	173	39	39	245	114	131	39	42	—	—	8	—
26/6/88	Padma Kheri	337	43	43	255	132	123	27	18	—	—	1	—
26/6/89	Bardiya Beerji	986	174	174	1,121	560	561	161	149	—	—	81	29
26/6/90	Akya Parmar	343	64	64	394	200	194	36	39	—	—	24	3
26/6/91	Peepa Kheri	252	43	43	249	137	112	36	28	—	—	9	—
26/6/92	Talawali	878	199	202	1,203	627	576	106	84	—	—	307	30
26/6/93	Keetiya	1,308	214	214	1,249	630	619	274	273	—	—	121	16
26/6/94	Baman Deoriya	440	112	112	617	323	294	176	170	—	—	45	6
26/6/95	Chand Kheri	158	19	19	100	53	47	34	34	—	—	—	—
26/6/96	Raipuriya	195	25	25	146	79	67	15	11	—	—	6	—
26/6/97	Karma Kheri	207	29	29	172	83	89	8	8	—	—	8	2
26/6/98	Kher Khera	358	34	46	289	134	155	4	3	24	24	7	—
26/6/99	Salariya	417	82	84	436	226	210	47	41	—	—	62	—
26/6/100	Berla	1,055	175	175	1,075	553	522	127	98	—	—	87	3
26/6/101	Lakha Kheri Parmar	136	28	28	175	81	94	8	12	—	—	4	—
26/6/102	Bardiya Lakha	537	131	131	754	364	390	117	132	—	—	31	1
26/6/103	Sarwar	671	167	167	1,071	522	549	151	153	—	—	104	30
26/6/104	Chiri	197	48	50	346	168	178	32	23	—	—	8	—
26/6/105	Khankhri	199	37	37	246	130	116	5	4	—	—	—	—
26/6/106	Kagariya	435	120	122	793	394	399	60	63	—	—	20	7
26/6/107	Dharmpuri	45						Uninhabited					
26/6/108	Unhel	1,839	319	325	1,958	1,045	913	180	173	4	1	330	52
26/6/109	Sedara	261	62	62	362	198	164	61	52	—	—	40	6
26/6/110	Dokar Khera	362	23	23	275	145	130	17	18	—	—	2	—
26/6/111	Beel Kheri	636	99	99	629	334	295	67	64	—	—	29	—
26/6/112	Kumathiya	705	116	116	792	387	405	234	248	—	—	25	3
26/6/113	Chara	753	139	139	905	454	451	78	82	—	—	150	21
26/6/114	Bardiya Heerji	336	65	65	371	187	184	27	23	—	—	14	—
26/6/115	Magsi	1,746	159	159	1,007	502	505	99	105	—	—	100	—
26/6/116	Rampura	959	178	179	995	509	486	108	112	1	—	163	18
26/6/117	Kachhnara	1,341	151	151	1,052	520	532	102	84	—	—	87	6
26/6/118	Suhagara	101						Uninhabited					

CENSUS ABSTRACT

TEHSIL : 6. GANGDHAR

Main Workers										Marginal Workers		Non-Workers		Name of Village
Total Main Workers (I-IX)		Cultivators (I)		Agricultural Labourers (II)		Household Industry, Manufacturing, Processing, Servicing and Repairs V (a)		Other Workers (III, IV, V (b) & VI to IX)						
M	F	M	F	M	F	M	F	M	F	M	F	M	F	
15	16	17	18	19	20	21	22	23	24	25	26	27	28	2
36	5	36	—	—	5	—	—	—	—	—	—	13	45	बर खेड़ा
63	3	50	—	5	3	8	—	—	—	—	—	64	116	पुंवार खेड़ी
85	2	66	—	13	2	6	—	—	—	—	—	29	129	बोरखेड़ी आंजना
80	7	77	—	1	6	2	1	—	—	—	—	52	116	पदमा खेड़ी
321	—	310	—	2		3	—	6	—	—	—	239	561	बड़िया बीरजी
128	11	124	4	4	6	—	—	—	1	—	5	72	178	आक्या परमार
82	15	66	—	16	15	—	—	—	—	—	—	55	97	पीपा खेड़ी
371	71	231	2	48	69	15	—	77	—	—	32	256	473	तलावली
338	62	242	4	32	53	7	2	57	3	—	2	292	555	कीटिया
159	21	126	5	10	4	—	—	23	12	2	100	162	173	बामन देवरिया
38	3	29	—	8	1	—	—	1	2	—	18	15	26	चाँद खेड़ी
40	—	35	—	5	—	—	—	—	—	-	—	39	67	रायपुरिया
58	—	45	—	12	—	—	—	1	—	—	—	25	89	करमा खेड़ी
78	13	64	—	—	—	—	—	14	13	—	—	56	142	खेर खेड़ा
131	7	119	—	12	7	—	—	—	—	—	—	95	203	सालरिया
304	35	296	2	5	33	—	-	3	—	—	—	249	487	बेड़ला
41	—	35	—	6	—	—	—	—	—	—	9	40	85	लाखा खेड़ी परमार
165	1	123	—	34	1	1	—	7	—	17	17	182	372	बड़िया लाखा
257	22	160	1	84	21	1	—	12	—	9	21	256	506	सरवर
88	3	73	—	15	3	—	—	—	—	—	—	80	175	चिड़ी
83	—	83	—	—	—	—	—	—	—	—	—	47	116	खांखरी
233	1	209	—	20	1	1	—	3	—	—	—	161	398	कागड़िया
							गैर-आबाद							धर्मपुरी
579	15	392	—	46	8	20	—	121	7	—	22	466	876	उन्हेल
120	1	78	1	19	-	3	—	20	—	—	8	78	155	सेदरा
71	5	64	—	3	5	—	—	4	—	—	3	74	122	डोकर खेड़ा
194	33	180	—	9	33	3	—	2	—	—	—	140	262	बील खेड़ी
214	18	209	—	5	18	—	—	—	—	—	—	173	387	कुमठिया
237	66	190	—	34	66	6	—	7	—	—	—	217	385	चाड़ा
121	1	119	—	1	1	1	—	—	—	—	—	66	183	बड़िया हीरजी
300	16	244	—	48	14	3	2	5	—	—	—	202	489	मगरी
257	3	207	1	25	—	2	—	23	2	15	62	237	421	रामपुरा
270	25	218	1	45	23	—	—	7	1	5	33	245	474	कछनारा
							गैर-आबाद							सुहागड़ा

VILLAGE PRIMARY

DISTRICT : 26 JHALAWAR

Location Code No.	Name of Village	Area in hectares	Occupied Residential Houses	No. of Households	Total Population (including Institutional and Houseless Population)			Scheduled Castes		Scheduled Tribes		Literates	
					P	M	F	M	F	M	F	M	F
1	2	3	4	5	6	7	8	9	10	11	12	13	14
26/6/119	Khankhri	239				Uninhabited							
26/6/120	Ghata Kheri	264	64	66	393	[illegible]	[illegible]	38	39	—	—	91	23
26/6/121	Tisai	755	210	219	1,348	696	652	149	134	—	—	158	10
26/6/122	Rajpura	294	60	60	350	186	[illegible]	75	69	5	3	24	3
26/6/123	Udaipur	886	125	134	689	368	321	146	143	—	—	164	10
26/6/124	Bharka	444	70	70	387	187	200	82	83	—	—	54	—
26/6/125	Dudhlai	451	69	73	431	226	205	79	70	—	—	22	—
26/6/126	Mandirpur	363	100	104	589	311	278	68	60	—	—	95	6
26/6/127	Patlai	510	77	81	500	254	246	33	36	—	—	27	—
26/6/128	Meroo Kheri	252	37	37	245	128	117	3	5	—	—	—	—
26/6/129	Nipaniya	456	78	79	449	227	222	44	43	—	—	42	7
26/6/130	Khamla	297	74	74	452	227	225	33	42	—	—	32	—
26/6/131	Umariya	800	109	109	611	314	297	111	95	—	—	70	—
26/6/132	Peeplya Khurd	271	143	145	930	486	444	71	68	—	—	122	2
26/6/133	Chandrapura	334	20	26	147	79	68	—	—	—	—	7	—
26/6/134	Dhamanda Kalan	202	42	42	259	130	129	11	15	—	—	45	—
26/6/135	Dhamanda Khurd	292	35	35	234	108	126	21	24	—	—	26	4
26/6/136	Sujanpur	425	34	34	236	134	102	74	56	—	—	4	—
26/6/137	Madhvi	235				Uninhabited							
26/6/138	Bhainsajhar	383	51	52	296	148	148	50	57	—	—	6	—
26/6/139	Kishan Nagar	565	87	87	489	252	237	92	74	—	—	15	—
26/6/140	Parla	974	120	124	748	393	355	94	78	—	—	93	7
26/6/141	Kolvi	921	25	25	134	69	65	17	12	1	—	2	—
26/6/142	Malpura	509	13	13	80	43	37	9	7	—	—	—	—
26/6/143	Keetiya	333				Uninhabited							
26/6/144	Gunai	381	100	100	542	274	268	91	101	—	—	40	2
26/6/145	Harnawada	1,086	97	102	524	297	227	40	28	—	—	54	—
26/6/146	Kundiya	581	49	49	300	143	157	53	61	—	—	7	1
26/6/147	Bardiya	1,000	105	106	566	308	258	82	74	—	—	67	—
26/6/148	Gagurni	80	40	40	270	131	139	9	10	—	—	8	—
26/6/149	Dhabla	947	126	126	670	328	342	91	94	—	—	46	—
26/6/150	Karanpura	101				Uninhabited							
26/6/151	Kabeeri	418	68	68	406	204	202	52	43	—	—	59	12
26/6/152	Dhatooriya	1,466	168	168	887	472	415	97	79	—	—	82	11

CENSUS ABSTRACT

TEHSIL : 6. GANGDHAR

Main Workers														
Total Main Workers (I-IX)		Cultivators (I)		Agricultural Labourers (II)		Household Industry, Manufacturing, Processing, Servicing and Repairs V (a)		Other Workers (III, IV, V (b) & VI to IX)		Marginal Workers		Non-Workers		Name of Village
M	F	M	F	M	F	M	F	M	F	M	F	M	F	
15	16	17	18	19	20	21	22	23	24	25	26	27	28	2
					गैर-आबाद									खांखरी
109	19	66	2	10	14	6	3	27	—	1	—	102	162	घाटा खेड़ी
393	5	345	—	41	5	—	—	7	—	—	—	273	677	तिसाई
104	24	75	3	10	12	11	8	8	1	—	—	84	138	राजपुरा
234	1	192	—	25	1	11	—	6	—	—	7	134	313	उदयपुरा
117	6	86	2	28	4	—	—	3	—	—	1	70	193	भड़का
148	4	85	1	29	3	—	—	34	—	—	—	78	201	दुधलाई
187	—	146	—	14	—	1	—	26	—	—	3	124	275	मन्दिरपुर
136	6	110	2	8	2	13	2	5	—	1	—	117	240	पतलाई
88	4	84	—	4	4	—	—	—	—	—	—	40	113	मेरु खेड़ी
159	34	119	1	39	33	—	—	1	—	—	—	68	188	निपानिया
130	1	115	—	10	1	3	—	2	—	1	—	96	224	खमला
183	6	182	—	—	6	—	—	1	—	—	—	131	291	उमरिया
271	22	223	3	39	19	5	—	4	—	—	—	215	422	पीपल्या खुर्द
47	—	47	—	—	—	—	—	—	—	—	—	32	68	चन्द्रपुरा
86	18	70	1	3	13	2	2	11	2	—	—	44	111	धामन्दा कलां
72	14	57	—	4	14	—	—	11	—	—	—	36	112	धामन्दा खुर्द
89	21	62	—	12	21	—	—	15	—	—	—	45	81	सुजानपुर
					गैर-आबाद									माधवी
89	18	83	—	6	18	—	—	—	—	—	—	59	130	भैंसाझर
145	7	121	—	18	7	6	—	—	—	—	13	107	217	किशन नगर
228	3	168	1	46	2	2	—	12	—	—	—	165	352	पाड़ला
47	—	40	—	4	—	—	—	3	—	—	—	22	65	कोलवी
29	3	22	—	6	3	—	—	1	—	—	—	14	34	मालपुरा
					गैर-आबाद									कीटिया
162	16	101	1	39	15	9	—	13	—	—	14	112	238	गुनाई
199	25	163	3	24	21	2	—	10	1	—	—	98	202	हरनावदा
73	—	64	—	2	—	2	—	5	—	—	—	70	157	कुन्डिया
187	10	139	2	41	8	1	—	6	—	—	—	121	248	बड़िया
70	—	68	—	1	—	—	—	1	—	—	—	61	139	गागुरनी
187	23	130	6	49	17	3	—	5	—	7	38	134	281	ढाबला
					गैर-आबाद									करनपुरा
120	26	83	—	32	26	4	—	1	—	—	—	84	176	कबीरी
292	15	223	1	51	14	3	—	15	—	1	46	179	354	धतूरिया

VILLAGE PRIMARY

DISTRICT : 26. JHALAWAR

Location Code No.	Name of Village	Area in hectares	Occupied Residential Houses	No. of Households	Total Population (including Institutional and Houseless Population			Scheduled Castes		Scheduled Tribes		Literates	
					P	M	F	M	F	M	F	M	F
1	2	3	4	5	6	7	8	9	10	11	12	13	14
26/6/153	Fazilpura	543	71	71	398	216	182	65	50	—	—	60	2
26/6/154	Shekhpur	773	40	40	281	148	133	66	68	—	—	1	—
26/6/155	Salariya	460	43	43	300	154	146	32	28	—	—	7	—
26/6/156	Nandpur	647	89	89	523	274	249	77	79	1	—	144	31
26/6/157	Luhariya	1,396	210	210	1,126	595	531	27	31	3	2	113	6
26/6/158	Puwandla	332	30	35	225	116	109	26	33	—	—	9	—
26/6/159	Bhainsariya	481	38	38	226	118	108	37	38	—	—	19	—
26/6/160	Govindpura	483	90	90	539	274	265	137	140	—	—	63	5
26/6/161	Sikandarpura	191				Uninhabited							
26/6/162	Saranga Khera	673	62	65	377	194	183	90	81	—	—	3	—
26/6/163	Kyasra	681	139	139	742	369	373	50	61	1	—	119	15
26/6/164	Doli Sarna	259	57	57	313	159	154	56	66	—	—	2	—
26/6/165	Peeplya Kalan	525	78	78	460	226	234	71	68	—	—	29	—
26/6/166	Parthigarh	420	67	67	383	194	189	70	71	—	—	17	—
26/6/167	Kalyanpura	237	45	45	280	138	142	104	104	—	—	13	—
26/6/168	Hidayat Nagar	269				Uninhabited							
26/6/169	Chaukari Khurd	470	71	71	404	204	200	96	91	—	—	9	—
26/6/170	Chachurni	853	164	165	926	473	453	221	211	—	—	136	5
26/6/171	Dudhaliya	989	323	323	1,787	923	864	229	196	10	7	374	88
26/6/172	Shivgarh	188	35	35	214	100	114	6	5	—	—	33	5
26/6/173	Ratanpura	371	109	109	729	374	355	137	113	—	—	80	15
26/6/174	Chaukari Kalan	380	43	43	256	133	123	42	47	—	—	16	—
26/6/175	Jagishpura	607	100	100	663	356	307	104	96	—	—	86	5
26/6/176	Girdharpura	310	40	43	233	113	120	11	9	—	—	—	—
26/6/177	Garha	619	89	89	516	259	257	95	93	—	—	30	1
26/6/178	Dag	2,989	1,326	1,342	7,953	4,087	3,866	799	799	19	9	2,136	965
26/6/179	Dariyaopura	184	28	28	172	86	86	34	40	—	—	20	3
26/6/180	Mahuri Khera	304	24	24	161	92	69	38	25	—	—	2	—
26/6/181	Ghati	545	53	53	330	162	168	59	63	8	8	26	1
26/6/182	Mangwaliya	550	79	79	469	242	227	77	69	—	—	66	3
26/6/183	Bani Kheri	395	40	40	294	163	131	12	15	—	—	23	1
26/6/184	Parasali	873	108	108	647	333	314	61	43	—	—	43	10
26/6/185	Keloo Khera	790	116	116	632	325	307	71	73	17	14	95	11
26/6/186	Nahar Ghatti	426	43	43	258	120	138	24	29	—	—	11	—

CENSUS ABSTRACT

TEHSIL : 6. GANGDHAR

Main Workers														
Total Main Workers (I-IX)		Cultivators (I)		Agricultural Labourers (II)		Household Industry, Manufacturing, Processing, Servicing and Repairs V (a)		Other Workers (III, IV, V (b) & VI to IX)		Marginal Workers		Non-Workers		Name of Village
M	F	M	F	M	F	M	F	M	F	M	F	M	F	
15	16	17	18	19	20	21	22	23	24	25	26	27	28	2
121	—	78	—	35	—	4	—	4	—	—	—	95	182	फाजिलपुरा
91	25	49	4	37	21	1	—	4	—	—	18	57	90	शेखपुर
89	22	57	2	32	30	—	—	—	—	1	4	64	120	सालरिया
142	51	57	1	45	47	10	—	30	3	9	21	123	177	नन्दपुर
345	116	240	3	88	112	10	—	7	1	3	10	247	405	लुहाड़िया
71	16	40	—	11	14	—	—	20	2	—	2	45	91	पुवाडला
69	20	40	—	9	20	—	—	20	—	—	1	49	87	भैसड़िया
161	69	104	1	52	66	4	2	1	—	—	—	113	196	गोविन्दपुरा
						गैर-आबाद								सिकन्दरपुरा
132	54	83	2	49	52	—	—	—	—	2	—	60	129	सांरगा खेड़ा
226	70	176	45	25	23	2	—	23	2	3	2	140	301	बयासरा
96	28	66	1	29	27	—	—	1	—	—	2	63	124	डोली सरना
143	—	124	—	17	—	—	—	2	—	—	—	83	234	पीपल्या कला
130	—	114	—	16	—	—	—	—	—	—	—	64	189	परथीगढ़
71	2	64	—	—	2	2	—	5	—	—	—	67	140	कल्याणपुरा
						गैर-आबाद								हिदायत नगर
111	5	88	—	16	5	4	—	3	—	—	—	93	195	चौकड़ी खुर्द
267	82	171	2	62	66	13	10	21	4	—	1	206	370	चाचुर्नी
529	218	186	48	133	117	49	19	161	34	—	2	394	644	दुधालिया
75	3	68	2	4	1	3	—	—	—	—	—	25	111	शिवगढ़
202	5	184	—	6	5	3	—	9	—	—	1	172	349	रतनपुरा
88	3	74	—	13	2	—	—	1	1	—	—	45	120	चौकड़ी कलाँ
212	2	210	—	1	2	—	—	1	—	—	—	144	305	जगदीशपुरा
75	4	69	2	6	2	—	—	—	—	—	—	38	116	गिरधरपुरा
152	3	149	—	1	3	—	—	2	—	—	—	107	254	गढ़ा
2,059	387	651	16	133	251	138	20	1,137	100	6	15	2,022	3,464	डग
47	1	47	1	—	—	—	—	—	—	—	—	39	85	दरियावपुरा
53	10	50	—	1	10	—	—	2	—	2	7	37	52	महुड़ी खेड़ा
73	3	55	—	15	3	1	—	2	—	—	—	89	165	घाटी
127	—	106	—	16	—	—	—	5	—	—	31	115	196	मंगवालिया
98	—	89	—	5	—	—	—	4	—	—	—	65	131	बनी खेड़ी
195	3	151	—	13	1	26	1	5	1	—	3	138	308	पड़ासली
185	—	145	—	14	—	1	—	25	—	1	—	139	307	केलू खेड़ा
61	3	48	2	2	1	—	—	11	—	—	—	59	135	नाहर घट्टी

VILLAGE PRIMARY

DISTRICT : 26. JHALAWAR

Location Code No.	Name of Village	Area in hectares	Occupied Residential Houses	No. of Households	Total Population (including Institutional and Houseless Population)			Scheduled Castes		Scheduled Tribes		Literates	
					P	M	F	M	F	M	F	M	F
1	2	3	4	5	6	7	8	9	10	11	12	13	14
26/6/187	Sakatpur	365	29	29	163	86	77	23	22	—	—	3	—
26/6/188	Birma Kheri	155	22	22	137	71	66	8	10	—	—	11	—
26/6/189	Dori	1,066	181	182	944	499	450	73	76	3	2	120	18
26/5/190	Chhan	923	141	143	741	412	329	52	53	—	—	114	1
26/6/191	Dobara	845	163	163	923	487	436	73	67	9	6	108	4
26/6/192	Tokra	566	68	69	426	218	208	40	44	—	—	69	7

CENSUS ABSTRACT

TEHSIL : 6. GANGDHAR

Main Workers														
Total Main Workers (I-IX)		Cultivators (I)		Agricultural Labourers (II)		Household Industry, Manufacturing, Processing, Servicing and Repairs V (a)		Other Workers (III, IV, V (b) & VI to IX)		Marginal Workers		Non-Workers		Name of Village
M	F	M	F	M	F	M	F	M	F	M	F	M	F	
15	16	17	18	19	20	21	22	23	24	25	26	27	28	2
49	1	40	1	—	—	—	—	9	—	—	—	37	76	मकतपुर
44	—	34	—	1	—	—	—	9	—	—	—	27	66	बिरमा खेड़ी
284	8	178	1	33	1	15	1	58	5	15	84	200	358	डोड़ी
225	5	159	—	23	3	8	1	35	1	—	—	187	324	छान
281	32	216	1	27	30	1	1	37	—	—	—	206	404	डोबड़ा
143	2	123	2	5	—	—	—	15	—	—	—	75	206	टोकड़ा

DISTRICT : 26. JHALAWAR

TOWNS : I. JHALAWAR, II. JHALRAPATAN

URBAN PRIMARY CENSUS ABSTRACT

Location Code No. लोकेशन कोड नं.	Name of Town/Ward नगर का नाम/वार्ड	Area in Sq. kms क्षेत्रफल (वर्ग कि.मी.) में	Occupied Residential Houses आबाद आवासीय मकानों की संख्या	No. of Households परिवारों की संख्या	Total Population (including Institutional and Houseless Population) कुल जनसंख्या (संस्थागत और बेघर जनसंख्या सहित)			Scheduled Castes अनुसूचित जातियां		Scheduled Tribes अनुसूचित जन-जातियां		Literates साक्षर	
					P व्यक्ति	M पुरुष	F स्त्री	M पुरुष	F स्त्री	M पुरुष	F स्त्री	M पुरुष	F स्त्री
1	2	3	4	5	6	7	8	9	10	11	12	13	14
26/I/	**JHALAWAR : TOWN**	**12.95**	**5,318**	**5,390**	**29,257**	**15,796**	**13,461**	**2,045**	**1,863**	**525**	**352**	**10,992**	**5,595**
	W. No. 1		341	341	1,651	915	736	90	76	15	5	710	385
	W. No. 2		269	277	1,379	741	638	46	61	32	2	606	389
	W. No. 3		200	203	1,463	780	683	135	126	25	18	536	279
	W. No. 4		318	325	1,589	891	698	172	129	32	14	622	272
	W. No. 5		240	248	1,514	800	714	438	398	14	19	343	127
	W. No. 6		200	201	1,121	598	523	13	15	2	—	464	318
	W. No. 7		215	236	1,272	701	571	—	—	4	6	589	375
	W. No. 8		197	197	1,114	598	516	16	24	5	5	442	242
	W. No. 9		358	358	2,041	1,099	942	175	145	50	34	731	411
	W. No. 10		410	417	2,169	1,206	963	314	289	58	34	794	353
	W. No. 11		390	397	1,772	989	783	200	181	37	22	738	345
	W. No. 12		274	274	1,509	800	709	55	49	14	4	569	227
	W. No. 13		250	251	1,296	713	583	18	20	26	20	528	241
	W. No. 14		330	331	1,805	971	834	98	86	20	16	643	343
	W. No. 15		331	331	1,680	873	807	85	88	14	14	703	491
	W. No. 16		190	191	1,179	607	572	4	4	4	6	389	112
	W. No. 17		290	293	1,730	906	824	31	35	131	126	589	244
	W. No. 18		249	249	1,327	747	580	63	41	33	1	546	258
	W. No. 19		266	270	1,646	861	785	92	96	9	6	450	183
26/II/	**JHALRAPATAN : TOWN**	**20.17**	**2,860**	**2,917**	**16,805**	**8,641**	**8,164**	**881**	**768**	**184**	**151**	**5,903**	**3,708**
	W. No. 1		367	369	2,096	1,099	997	516	508	41	39	507	119
	W. No. 2		410	411	2,152	1,135	1,017	78	37	20	6	922	603
	W. No 3		388	394	2,191	1,132	1,059	29	18	74	68	842	602
	W. No. 4		424	427	2,493	1,335	1 158	80	55	17	9	909	465
	W. No. 5		355	361	2,106	1,003	1,103	4	2	—	—	725	548
	W. No. 6		412	434	2,643	1,364	1,279	108	99	12	8	876	556

जिला : 26. झालावाड़

नगरीय प्राथमिक जनगणना सार

नगर : I. झालावाड़ II. झालरापाटन

Total Main Workers कुल मुख्य काम करने वाले (I-IX)		Main Workers मुख्य काम करने वाले: Cultivators काश्तकार (I)		Agricultural Labourers खेतीहर मजदूर (II)		Household Industry, Manufacturing, Processing, Servicing and Repairs पारिवारिक उद्योग, उत्पादन, संसाधन, सर्विसिंग व मरम्मत V (a)		Other Workers अन्य काम करने वाले (III, IV, V (b) & VI to IX)		Marginal Workers सीमांतिक काम करने वाले		Non-Workers काम न करने वाले		Name of Town/War. नगर का नाम/वार्ड
M पुरुष	F स्त्री	M पुरुष	F स्त्री	M पुरुष	F स्त्री	M पुरुष	F स्त्री	M पुरुष	F स्त्री	M पुरुष	F स्त्री	M पुरुष	F स्त्री	
15	16	17	18	19	20	21	22	23	24	25	26	27	28	2
6,531	**569**	**307**	**30**	**90**	**21**	**403**	**80**	**5,731**	**438**	**64**	**105**	**9,201**	**12,787**	**झालावाड़ : टाउन**
374	28	3	1	—	2	26	1	345	24	—	13	541	695	वार्ड नं. 1
295	20	2	—	—	—	18	2	275	18	—	—	446	618	वार्ड नं. 2
338	90	20	8	19	5	34	47	265	30	—	1	442	592	वार्ड नं. 3
349	47	21	1	18	—	9	1	301	45	1	1	541	650	वार्ड नं. 4
373	36	46	1	20	9	73	5	234	21	7	45	420	633	वार्ड नं. 5
223	16	2	—	—	—	8	1	213	15	—	3	375	504	वार्ड नं. 6
262	19	6	—	2	—	5	—	249	19	—	—	439	552	वार्ड नं. 7
244	30	21	7	6	3	15	5	202	15	3	13	351	473	वार्ड नं. 8
465	45	9	—	—	—	5	—	451	45	39	4	595	893	वार्ड नं. 9
534	35	81	—	—	—	5	2	448	33	—	—	672	928	वार्ड नं. 10
413	37	7	1	—	—	18	2	388	34	—	—	576	746	वार्ड नं. 11
337	45	3	1	1	—	35	2	298	42	—	—	463	664	वार्ड नं. 12
298	15	3	2	2	—	21	—	272	13	—	—	415	568	वार्ड नं. 13
402	20	23	2	3	1	3	1	373	16	—	—	569	814	वार्ड नं. 14
369	29	—	—	—	—	15	4	354	25	13	17	491	761	वार्ड नं. 15
247	12	22	4	12	1	30	—	183	7	—	6	360	554	वार्ड नं. 16
389	10	11	1	2	—	2	1	374	8	—	1	517	813	वार्ड नं. 17
265	19	11	1	2	—	46	5	206	13	1	1	481	560	वार्ड नं. 18
354	16	16	—	3	—	35	1	300	15	—	—	507	769	वार्ड नं. 19
3,938	**456**	**272**	**72**	**36**	**20**	**307**	**75**	**3,323**	**289**	**16**	**27**	**4,687**	**7,681**	**झालरापाटन : टाउन**
531	125	10	—	10	4	31	17	480	104	6	6	562	866	वार्ड नं. 1
492	62	4	1	—	—	38	1	450	60	4	12	639	943	वार्ड नं. 2
489	22	14	1	18	2	45	5	412	14	—	—	643	1,037	वार्ड नं. 3
603	29	40	1	3	—	75	18	485	10	1	3	731	1,126	वार्ड नं. 4
437	41	76	17	2	9	28	3	331	12	—	3	566	1,059	वार्ड नं. 5
664	102	108	50	—	—	55	27	501	25	—	1	700	1,176	वार्ड नं. 6

URBAN PRIMARY

DISTRICT : 26. JHALAWAR

Location Code No	Name of Town/Ward	Area in Sq. Kms.	Occupied Residential Houses	No. of Households	Total Population (Including Institutional and Houseless Population)			Scheduled Castes		Scheduled Tribes		Literates	
					P	M	F	M	F	M	F	M	F
1	2	3	4	5	6	7	8	9	10	11	12	13	14
	W. No. 7		504	521	3,124	1,573	1,551	66	49	20	21	1,122	851
26/III/	**AKLERA : TOWN**	**5.85**	**1,917**	**1,946**	**10,504**	**5,580**	**4,924**	**1,271**	**1,129**	**768**	**647**	**2,872**	**1,283**
	W. No. 1		215	218	1,252	677	575	296	279	109	92	223	91
	W. No. 2		212	212	1,180	639	541	123	98	90	71	208	37
	W. No. 3		190	191	909	491	418	43	32	24	13	329	156
	W. No. 4		190	191	1,064	548	516	90	83	100	88	274	113
	W. No. 5		171	172	1,023	551	472	31	20	36	39	328	133
	W. No. 6		172	173	941	499	442	1	—	25	18	377	239
	W. No. 7		101	104	542	279	263	127	128	5	1	209	105
	W. No. 8		286	288	1,575	847	728	321	285	52	32	373	161
	W. No. 9		242	259	1,258	647	611	163	143	35	25	421	239
	W. No. 10		138	138	760	402	358	76	61	292	268	130	9
26/IV/	**BHAWANIMANDI : TOWN**	**5.52**	**3,254**	**3,285**	**16,928**	**9,088**	**7,840**	**1,197**	**1,086**	**351**	**305**	**6,106**	**3,193**
	W. No. 1		210	216	1,212	643	569	4	7	—	—	526	343
	W. No. 2		235	239	1,217	673	544	15	17	22	18	497	269
	W. No. 3		195	197	1,169	623	546	15	18	—	—	491	355
	W. No. 4		251	253	1,269	686	583	179	160	5	2	469	215
	W. No. 5		203	206	1,190	619	571	20	11	2	1	492	378
	W. No. 6		227	228	1,234	671	563	52	48	13	6	474	286
	W. No. 7		334	334	1,261	705	556	137	107	30	34	417	152
	W. No. 8		235	236	1,187	640	547	154	143	3	2	441	189
	W. No. 9		186	186	935	485	450	38	42	—	—	355	256
	W. No. 10		390	395	1,935	1,038	897	122	134	190	149	646	236
	W. No. 11		224	226	1,185	630	555	102	102	23	13	350	122
	W. No. 12		292	294	1,515	812	703	184	174	41	57	441	150
	W. No. 13		272	275	1,619	863	756	155	123	22	23	507	242
26/V/	**SUNEL : TOWN**	**4.50**	**1,743**	**1,760**	**9,759**	**4,820**	**4,939**	**379**	**377**	**95**	**71**	**2,914**	**1,658**
	W. No. 1		175	177	1,023	527	496	38	38	7	6	220	48

CENSUS ABSTRACT

TOWNS : III. AKLERA, IV. BHAWANI MANDI, V. SUNEL

Main Workers														
Total Main Workers (I-IX)		Cultivators (I)		Agricultural Labourers (II)		Household Industry, Manufacturing, Processing, Servicing and Repairs V (a)		Other Workers (III, IV, V (b) & VI to IX		Marginal Workers		Non-Workers		Name of Town/Ward
M	F	M	F	M	F	M	F	M	F	M	F	M	F	
15	16	17	18	19	20	21	22	23	24	25	26	27	28	2
722	75	20	2	3	5	35	4	664	64	5	2	846	1,474	वार्ड न. 7
2,634	**629**	**849**	**322**	**114**	**139**	**88**	**25**	**1,583**	**143**	**5**	**85**	**2,941**	**4,210**	**अकलेरा : टाउन**
311	119	139	69	37	40	11	4	124	6	2	7	364	449	वार्ड न. 1
324	195	202	150	39	42	10	1	73	2	—	—	315	346	वार्ड न. 2
219	16	28	3	—	1	21	2	170	10	1	3	271	399	वार्ड न. 3
208	14	90	9	2	1	2	—	114	4	—	52	340	450	वार्ड न. 4
264	22	50	2	—	10	2	—	212	10	—	—	287	450	वार्ड न. 5
206	15	21	1	—	1	24	—	161	13	1	8	292	419	वार्ड न. 6
129	19	5	2	—	—	—	—	124	17	—	—	150	244	वार्ड न. 7
368	107	51	32	8	2	12	16	297	57	1	12	478	609	वार्ड नं. 8
317	26	13	1	1	—	6	2	297	23	—	1	330	584	वार्ड न. 9
288	96	250	53	27	42	—	—	11	1	—	2	114	260	वार्डनं. 10
4,526	**361**	**200**	**16**	**138**	**34**	**123**	**29**	**4,065**	**232**	**2**	**32**	**4,560**	**7,447**	**भवानी मण्डी : टाउन**
312	16	1	—	—	1	7	4	304	11	—	—	331	553	वार्ड न. 1
330	19	7	—	6	5	17	4	300	10	1	—	342	525	वार्ड नं. 2
293	10	13	—	—	1	12	1	268	8	—	3	330	533	वार्ड नं. 3
334	65	8	—	6	6	7	5	313	54	1	3	351	515	वार्ड नं. 4
300	13	3	—	—	—	—	—	297	13	—	—	319	558	वार्ड न. 5
315	31	11	—	8	2	5	—	291	29	—	—	356	532	वार्ड न. 6
429	36	34	—	12	—	5	—	378	36	—	—	276	520	वार्ड न. 7
340	23	4	1	2	1	3	1	331	20	—	—	300	524	वार्ड न. 8
224	17	2	—	—	—	10	1	212	16	—	—	261	433	वार्ड नं. 9
505	12	61	7	15	1	29	1	400	3	—	—	533	885	वार्ड नं. 10
313	63	16	8	6	9	16	10	275	36	—	—	317	492	वार्ड नं. 11
388	39	30	—	7	3	6	2	345	34	—	—	424	664	वार्ड नं. 12
443	17	10	—	76	5	6	—	351	12	—	26	420	713	वार्ड नं. 13
2,095	**148**	**570**	**25**	**208**	**77**	**79**	**6**	**1,238**	**40**	**33**	**216**	**2,692**	**4,575**	**सुनेल : टाउन**
249	15	61	1	35	11	13	—	140	3	—	15	278	466	वार्ड न. 1

URBAN PRIMARY

DISTRICT : 26. JHALAWAR

Location Code No	Name of Town/Ward	Area in Sq. kms.	Occupied Residential Houses	No. of Households	Total Population (including Institutional and Houseless Population)			Scheduled Castes		Scheduled Tribes		Literates	
					P	M	F	M	F	M	F	M	F
1	2	3	4	5	6	7	8	9	10	11	12	13	14
26/V	W. No. 2		150	157	848	457	391	36	29	—	—	261	113
(Contd.)	W. No. 3		217	217	1,186	613	573	217	221	5	6	332	72
	W. No. 4		176	176	842	433	409	15	29	4	4	249	126
	W. No. 5		174	174	935	455	480	18	13	5	3	314	221
	W. No. 6		144	144	886	459	427	25	16	13	9	251	71
	W. No. 7		198	198	1,149	557	592	10	10	1	1	370	232
	W. No. 8		214	215	1,187	581	606	19	21	56	40	319	149
	W. No. 9		148	148	840	383	457	—	—	—	—	268	250
	W. No. 10		151	154	863	355	508	1	—	4	2	280	376
26/VI/	**PIRAWA : TOWN**	**8.35**	**1,434**	**1,432**	**8,263**	**4,213**	**4,050**	**281**	**296**	**55**	**66**	**2,447**	**1,350**
	W. No. 1		139	139	812	441	371	54	41	—	—	149	38
	W. No. 2		184	185	1,004	512	492	54	54	2	—	283	169
	W. No. 3		133	135	722	363	359	13	14	—	—	211	114
	W. No. 4		144	147	889	455	434	—	—	—	—	272	176
	W. No. 5		143	147	792	416	376	30	41	—	—	273	137
	W. No. 6		144	145	831	404	427	40	58	3	3	249	114
	W. No. 7		145	149	809	420	389	1	—	22	20	332	235
	W. No. 8		138	140	771	388	383	12	13	28	43	213	104
	W. No. 9		120	120	741	364	377	43	42	—	—	166	55
	W. No. 10		114	125	892	450	442	34	33	—	—	299	208

CENSUS ABSTRACT

TOWNS : V. SUNEL, VI. PIRAWA

Main Workers														Name of Town/Ward
Total Main Workers (I-IX)		Cultivators (I)		Agricultural Labourers (II)		Household Industry, Manufacturing, Processing, Servicing and Repairs V (a)		Other Workers (III, IV, V (b) & VI to IX)		Marginal Workers		Non-Workers		
M	F	M	F	M	F	M	F	M	F	M	F	M	F	
15	16	17	18	19	20	21	22	23	24	25	26	27	28	2
199	5	44	1	18	—	6	1	131	3	2	28	256	358	वार्ड नं. 2
272	38	69	2	63	25	12	2	128	9	1	38	340	497	वार्ड नं. 3
219	19	47	5	13	12	17	—	142	3	1	22	213	368	वार्ड नं. 4
161	14	66	—	12	11	1	—	82	3	1	—	293	466	वार्ड नं. 5
217	9	80	—	30	6	5	—	102	3	26	48	216	370	वार्ड नं. 6
254	19	107	14	2	—	8	—	137	5	1	33	302	540	वार्ड नं. 7
293	17	86	1	30	11	11	—	166	5	1	31	287	558	वार्ड नं. 8
141	9	5	1	2	—	2	3	132	5	—	1	242	447	वार्ड नं. 9
90	3	5	—	3	1	4	—	78	2	—	—	265	505	वार्ड नं. 10
1,951	**347**	**336**	**96**	**287**	**174**	**115**	**12**	**1,213**	**65**	**12**	**91**	**2,250**	**3,612**	**पिड़ावा : टाउन**
212	83	99	48	63	32	2	—	48	3	2	—	277	288	वार्ड नं. 1
224	29	40	6	53	22	—	—	131	1	—	1	288	462	वार्ड नं. 2
181	32	34	6	42	19	4	—	101	7	—	16	182	311	वार्ड नं. 3
194	21	23	5	14	8	2	—	155	8	—	3	261	410	वार्ड नं. 4
185	40	19	5	5	10	14	4	147	21	5	13	226	323	वार्ड नं. 5
205	59	31	12	16	42	29	2	129	3	1	14	198	354	वार्ड नं. 6
192	17	17	4	9	5	—	1	166	7	4	3	224	369	वार्ड नं. 7
212	31	28	3	19	20	18	1	147	7	—	39	176	313	वार्ड नं. 8
157	19	23	1	19	14	20	1	95	3	—	2	207	356	वार्ड नं. 9
189	16	22	6	47	2	26	3	94	5	—	—	261	426	वार्ड न. 10

APPENDICES

परिशिष्ट

URBAN PRIMARY CENSUS ABSTRACT
नगरीय प्राथमिक जनगणना सार

APPENDIX—I
परिशिष्ट—I

Total Scheduled Castes and Scheduled Tribes Population-Urban blockwise
अनुसूचित जातियों एवं अनुसूचित जन-जातियों की कुल जनसंख्या–नगरीय ब्लॉकवार

DISTRICT : 26. JHALAWAR — जिला : 26. झालावाड

Location Code No. लोकेशन कोड नं.	Name of Town/ Ward/Urban Block नगर का नाम/वार्ड/ नगरीय ब्लॉक	Total Population कुल जनसंख्या	Scheduled Castes अनुसूचित जातियां	Scheduled Tribes अनुसूचित जन जातियां
1	2	3	4	5
18/26/1	**JHALAWAR झालावाड़**	**29,257**	**3,908**	**877**
	Ward 1 वार्ड	**1,651**	**166**	**20**
	Block 1	315	52	7
	ब्लॉक 2	583	18	10
	3	422	80	3
	4	331	16	—
	Ward 2 वार्ड	**1,379**	**107**	**34**
	Block 5	266	5	—
	ब्लॉक 6	372	47	27
	7	341	49	1
	8	400	6	6
	Ward 3 वार्ड	**1,463**	**261**	**43**
	Block 9	421	1	3
	ब्लॉक 10	396	18	9
	11	646	242	31
	Ward 4 वार्ड	**1,589**	**301**	**46**
	Block 12	471	87	14
	ब्लॉक 13	478	24	20
	14	640	190	12
	Ward 5 वार्ड	**1,514**	**836**	**33**
	Block 15	406	337	23
	ब्लॉक 16	363	307	—
	17	361	65	10
	18	384	127	—
	Ward 6 वार्ड	**1,121**	**28**	**2**
	Block 19	540	3	1
	ब्लॉक 20	581	25	1
	Ward 7 वार्ड	**1,272**	**—**	**10**
	Block 21	716	—	6
	ब्लॉक 22	556	—	4
	Ward 8 वार्ड	**1,114**	**40**	**10**
	Block 23	441	5	5
	ब्लॉक 24	673	35	5
	Ward 9 वार्ड	**2,041**	**320**	**84**
	Block 25	595	85	37
	ब्लॉक 26	499	38	6
	27	530	153	37
	28	417	44	4
	Ward 10 वार्ड	**2,169**	**603**	**92**
	Block 29	513	32	58
	ब्लॉक 30	509	7	—
	31	400	247	8
	32	747	317	26
	Ward 11 वार्ड	**1,772**	**381**	**59**
	Block 33	411	3	11
	ब्लॉक 34	410	1	7
	35	497	56	22
	36	454	321	19

APPENDIX—I (Contd.)

Total Scheduled Castes and Scheduled Tribes Population-Urban Blockwise

Location Code No. लोकेशन कोड नं.	Name of Town/ Ward/Urban Block नगर का नाम/वार्ड/ नगरीय ब्लॉक	Total Population कुल जनसंख्या	Scheduled Castes अनुसूचित जातियां	Scheduled Tribes अनुसूचित जन जातियां
1	2	3	4	5
18/26/I (Contd.)	**Ward 12 वार्ड**	**1,509**	**104**	**18**
	Block 37	146	33	11
	ब्लॉक 38	497	71	7
	39	441	—	—
	40	425	—	—
	Ward 13 वार्ड	**1,296**	**38**	**46**
	Block 41	629	23	18
	ब्लॉक 42	667	15	28
	Ward 14 वार्ड	**1,805**	**184**	**36**
	Block 43	598	162	8
	ब्लॉक 44	432	15	12
	45	424	5	9
	46	351	2	7
	Ward 15 वार्ड	**1,680**	**173**	**28**
	Block 47	303	7	—
	ब्लॉक 48	631	159	9
	49	394	7	10
	50	352	—	9
	Ward 16 वार्ड	**1,179**	**8**	**10**
	Block 51	418	—	—
	ब्लॉक 52	360	8	—
	53	401	—	10
	Ward 17 वार्ड	**1,730**	**66**	**257**
	Block 54	529	39	36
	ब्लॉक 55	690	27	—
	56	511	—	221
	Ward 18 वार्ड	**1,327**	**104**	**34**
	Block 57	350	8	6
	ब्लॉक 58	543	78	25
	59	434	18	3
	Ward 19 वार्ड	**1,646**	**188**	**15**
	Block 60	216	48	8
	ब्लॉक 61	529	31	—
	62	451	109	5
	63	450	—	2
18/26/II	**JHALRAPATAN झालरापाटन**	**16,805**	**1,649**	**335**
	Ward 1 वार्ड	**2 096**	**1,024**	**80**
	Block 1	657	347	29
	ब्लॉक 2	503	139	38
	3	579	242	7
	4	357	296	6
	Ward 2 वार्ड	**2,152**	**115**	**26**
	Block 5	390	28	—
	ब्लॉक 6	349	6	8
	7	690	77	17
	8	439	—	1
	9	284	4	—
	Ward 3 वार्ड	**2,191**	**47**	**142**
	Block 10	480	10	8
	ब्लॉक 11	254	19	55

APPENDIX—I (Contd.)

Total, Scheduled Castes and Scheduled Tribes Population-Urban blockise

Location Code No. लोकेशन कोड नं.	Name of Town/ Ward/Urban Block नगर का नाम/वार्ड/ नगरीय ब्लॉक	Total Population कुल जनसंख्या	Scheduled Castes अनुसूचित जातियां	Scheduled Tribes अनुसूचित जन जातियां
1	2	3	4	5
18/26/II (Contd.)	12	674	13	65
	13	203	—	6
	14	580	5	8
	Ward 4 वार्ड	**2,493**	**135**	**26**
	Block 15	457	24	9
	ब्लॉक 16	551	49	8
	17	475	10	—
	18	325	—	4
	19	685	52	5
	Ward 5 वार्ड	**2,106**	**6**	**—**
	Block 20	355	—	—
	ब्लॉक 21	387	6	—
	22	468	—	—
	23	417	—	—
	24	479	—	—
	Ward 6 वार्ड	**2,643**	**207**	**20**
	Block 25	606	87	4
	ब्लॉक 26	743	94	—
	27	378	2	1
	28	351	12	6
	29	565	12	9
	Ward 7 वार्ड	**3,124**	**115**	**41**
	Block 30	668	4	12
	ब्लॉक 31	687	16	—
	32	326	9	—
	33	406	6	11
	34	615	65	12
	35	422	15	6
18/26/III	**AKLERA अकलेरा**	**10,504**	**2,400**	**1,415**
	Ward 1 वार्ड	**1,252**	**575**	**201**
	Block 1	343	92	168
	ब्लॉक 2	465	262	17
	3	444	221	16
	Ward 2 वार्ड	**1,180**	**221**	**161**
	Block 4	548	48	15
	ब्लॉक 5	632	173	146
	Ward 3 वार्ड	**909**	**75**	**37**
	Block 6	508	25	12
	ब्लॉक 7	401	50	25
	Ward 4 वार्ड	**1,064**	**173**	**188**
	Block 8	504	91	4
	ब्लॉक 9	560	82	184
	Ward 5 वार्ड	**1,023**	**51**	**75**
	Block 10	482	49	4
	ब्लॉक 11	541	2	71
	Ward 6 वार्ड	**941**	**1**	**43**
	Block 12	511	1	4
	ब्लॉक 13	430	—	39
	Ward 7 वार्ड	**542**	**255**	**6**

APPENDIX—I (Contd.)

Total, Scheduled Castes and Scheduled Tribes Population-Urban blockwise

Location Code No. लोकेशन कोड नं.	Name of Town/ Ward/Urban Block नगर का नाम/वार्ड/ नगरीय ब्लॉक	Total Population कुल जनसंख्या	Scheduled Castes अनुसूचित जातियां	Scheduled Tribes अनुसूचित जन जातियां
1	2	3	4	5
18/26/III (Contd.)	Block 14 ब्लॉक	542	255	6
	Ward 8 वार्ड	**1,575**	**606**	**84**
	Block 15	730	347	24
	ब्लॉक 16	406	107	37
	17	439	152	23
	Ward 9 वार्ड	**1,258**	**306**	**60**
	Block 18	620	241	3
	ब्लॉक 19	638	65	57
	Ward 10 वार्ड	**760**	**137**	**560**
	Block 20	241	62	174
	ब्लॉक 21	519	75	386
18/26/IV	**BHAWANI MANDI भवानी मंडी**	**16,928**	**2,283**	**656**
	Ward 1 वार्ड	**1,212**	**11**	**—**
	Block 1	666	—	—
	ब्लॉक 2	546	11	—
	Ward 2 वार्ड	**1,217**	**32**	**40**
	Block 3	510	11	13
	ब्लॉक 4	448	21	27
	5	259	–	—
	Ward 3 वार्ड	**1,169**	**33**	**—**
	Block 6	428	33	—
	ब्लॉक 7	440	—	—
	8	301	—	—
	Ward 4 वार्ड	**1,269**	**339**	**7**
	Block 9	451	34	4
	ब्लॉक 10	3 0	168	3
	11	448	137	—
	Ward 5 वार्ड	**1,190**	**31**	**3**
	Block 12	476	9	3
	ब्लॉक 13	361	15	—
	14	353	7	—
	Ward 6 वार्ड	**1,234**	**100**	**19**
	Block 15	654	61	8
	ब्लॉक 16	580	39	11
	Ward 7 वार्ड	**1,261**	**244**	**64**
	Block 17	570	60	38
	ब्लॉक 18	272	97	—
	19	419	87	6
	Ward 8 वार्ड	**1,187**	**297**	**5**
	Block 20	431	60	5
	ब्लॉक 21	756	237	—
	Ward 9 वार्ड	**935**	**100**	—
	Block 22	357	31	—
	ब्लॉक 23	578	69	—
	Ward 10 वार्ड	**1,935**	**256**	**339**

APPENDIX—1 (Contd.)

Total, Scheduled Castes and Scheduled Tribes Population-Urban blockwise

Location Code No. लोकेशन कोड नं.	Name of Town/ Ward/Urban Block नगर का नाम/वार्ड/ नगरीय ब्लॉक	Total Population कुल जनसंख्या	Scheduled Castes अनुसूचित जातियां	Scheduled Tribes अनुसूचित जन जातियां
1	2	3	4	5
18/26/IV (Contd.)	Block 24	473	69	117
	ब्लॉक 25	655	90	77
	26	371	52	13
	27	436	45	132
	Ward 11 वार्ड	**1,185**	**204**	**36**
	Block 28	602	100	13
	ब्लॉक 29	583	104	23
	Ward 12 वार्ड	**1,515**	**358**	**98**
	Block 30	469	234	3
	ब्लॉक 31	561	114	25
	32	485	10	70
	Ward 13 वार्ड	**1,619**	**278**	**45**
	Block 33	463	135	5
	ब्लॉक 34	420	98	—
	35	736	45	40
18/26/V	**SUNEL सुनेल**	**9,759**	**756**	**166**
	Ward 1 वार्ड	**1,023**	**76**	**13**
	Block 1	490	69	—
	ब्लॉक 2	533	7	13
	Ward 2 वार्ड	**848**	**65**	**—**
	Block 3	482	65	—
	ब्लॉक 4	366	—	—
	Ward 3 वार्ड	**1,186**	**438**	**11**
	Block 5	435	372	—
	ब्लॉक 6	751	66	11
	Ward 4 वार्ड	**842**	**44**	**8**
	Block 7	365	27	—
	ब्लॉक 8	477	17	8
	Ward 5 वार्ड	**935**	**31**	**8**
	Block 9	301	6	5
	ब्लॉक 10	634	25	3
	Ward 6 वार्ड	**886**	**41**	**22**
	Block 11	506	—	—
	ब्लॉक 12	380	41	22
	Ward 7 वार्ड	**1,149**	**20**	**2**
	Block 13	425	4	—
	ब्लॉक 14	375	16	1
	15	349	—	1
	Ward 8 वार्ड	**1,187**	**40**	**96**
	Block 16	662	2	4
	ब्लॉक 17	525	38	92
	Ward 9 वार्ड	**840**	**—**	**—**
	Block 18	418	—	—
	ब्लॉक 19	422	—	—
	Ward 10 वार्ड	**863**	**1**	**6**

APPENDIX—I (Contd.)

Total Scheduled Castes and Scheduled Tribes Population-Urban blockwise

Location Code No. लोकेशन कोड नं.	Name of Town/ Ward/Urban Block नगर का नाम/वार्ड/ नगरीय ब्लॉक	Total Population कुल जनसंख्या	Scheduled Castes अनुसूचित जातियां	Scheduled Tribes अनुसूचित जन जातियां	Location Code No. लोकेशन कोड नं.	Name of Town/ Ward/Urban Block नगर का नाम/वार्ड/ नगरीय ब्लॉक	Total Population कुल जनसंख्या	Scheduled Castes अनुसूचित जातियां	Scheduled Tribes अनुसूचित जन जातियां
1	2	3	4	5	1	2	3	4	5
18/26/IV (Contd.)	Block 20 ब्लॉक 21	534 329	— 1	6 —		Block 10 ब्लॉक 11	367 425	55 16	— —
18/26/VI	**PIRAWA पिड़ावा**	**8,263**	**577**	**121**		**Ward 6 वार्ड**	**831**	**98**	**6**
	Ward 1 वार्ड	**812**	**95**	**—**		Block 12 ब्लॉक 13	401 430	27 71	6 —
	Block 1 ब्लॉक 2	375 437	47 48	— —		**Ward 7 वार्ड**	**809**	**1**	**42**
	Ward 2 वार्ड	**1,004**	**108**	**2**		Block 14 ब्लॉक 15	459 350	1 —	42 —
	Block 3 ब्लॉक 4 5	487 262 255	6 45 57	1 1 —		**Ward 8 वार्ड**	**771**	**25**	**71**
	Ward 3 वार्ड	**722**	**27**	**—**		Block 16 ब्लॉक 17	339 432	18 7	22 49
	Block 6 ब्लॉक 7	272 450	— 27	— —		**Ward 9 वार्ड**	**741**	**85**	**—**
	Ward 4 वार्ड	**889**	—	—		Block 18 ब्लॉक 19	292 449	79 6	— —
	Block 8 ब्लॉक 9	484 405	— —	— —		**Ward 10 वार्ड**	**892**	**67**	**—**
	Ward 5 वार्ड	**792**	**71**	**—**		Block 20 ब्लॉक 21	617 275	61 6	— —

APPENDIX—II

परिशिष्ट—2

VILLAGES CLASSIFIED BY POPULATION SIZES

जनसंख्या के आधार पर गांवों का वर्गीकरण

DISTRICT : 26. JHALAWAR — जिला : 26. झालावाड़

Population size जनसंख्या आकार	Code No. कोड नं.	Name of Village गांव का नाम	Population जनसंख्या 1981
1	2	3	4
TEHSIL : 1. KHANPUR			तहसील : 1. खानपुर
Less than 200 (52)	2	Khoont Kheri	99
	8	Motla	161
	14	Suwalaya	188
	15	Khunja	168
	16	Alanpur	189
	18	Sangahera	170
	19	Khata Kheri	191
	20	Gul Kheri	168
	21	Koloo Kheri	173
	28	Samad Kheri	73
	30	Bhatwara	88
	31	Boreli	164
	35	Mohanpur	129
	41	Gurha	139
	43	Lodha	153
	46	Durjanpura	123
	56	Theekariya	153
	57	Bhat Kheri	146
	59	Kethooni	98
	61	Jathedi	87
	73	Napanya	111
	75	Kakwasa	156
	77	Brahm Kheri	192
	80	Ummedpura	75
	81	Badan Kheri	111
	83	Seendhani	133
	86	Kuntara	17
	95	Gugal Heri	86
	96	Gunjari	194
	106	Anghora	132
	107	Jawra	130
	113	Chandaniya Kheri	192
	114	Guwari	185
	116	Lukat	189
	118	Malya Khera	183
	119	Matwasa	194
	121	Barbeli	183
	125	Sewani	135
	126	Pachee Pala	99
	130	Mohammadpur	70
	132	Jagdishpura	163
	133	Kheri	38
	138	Sunariya	34
	140	Jalkheri	124
	154	Chitai	10
	157	Dhagariya	153
	175	Korkya	192
	178	Hatoli	126
	183	Sukh Baredi	123
	184	Bislai	149
	191	Kangani Khera	144
	198	Chhapi Hera	178
200—499 (64)	3	Mehdari	379
	5	Bhairoopura	382
	9	Cheekli	450
	17	Bangadsi	246
	22	Odhpur	239
	26	Sarola Bhankya Kheri	426
	27	Chonsla	357
	34	Khamawada	392
	36	Lalawata	450
	37	Sigola	346
	38	Rampura	468
	39	Ranya Kheri	299
	40	Padmiya	240
	42	Bhoju Kheri	240
	44	Roopahera	312
	45	Patoo Kheri	406
	48	Bahrawada	444
	49	Deopura	449
	50	Golya Kheri	338
	54	Hatai Kheri	244
	60	Khatwada	321

APPENDIX II (Contd.)

Population size जनसंख्या आकार	Code No. कोड नं.	Name of Village गांव का नाम	Population जनसंख्या 1981	Population size जनसंख्या आकार	Code No. कोड नं.	Name of Village गांव का नाम	Population जनसंख्या 1981
1	2	3	4	1	2	3	4
	62	Bani	234		202	Dolara	266
	66	Bagod	489		203	Manpura	230
	70	Borda	404				
	71	Chamlasa	289	500–999 (47)	4	Bohra	678
	76	Fadaniya	276		6	Bilasara	572
	78	Bard Guwaliya	453		12	Dobra	997
	82	Peetampura	284		13	Bhagwanpura	804
	85	Bhad Kari	238		24	Sarkhandiya	747
	87	Kunjer	270		29	Ummedpura	613
	88	Phungaheri	370		51	Chand Kheri	783
	89	Jithana	307		53	Doondi	624
	91	Gurjeni	266		55	Gandarwara Doondi	727
	93	Hali Hera	299		58	Kalarewa	606
	97	Achrawan	230		64	Mahira	525
	98	Kanwarpura Bhattjee	239		65	Bishan Kheri	699
	99	Ladaniya	446		69	Heenchar	903
	100	Miyara	473		72	Bans Khera	502
	108	Chhatarpura	260		84	Moondla	760
	109	Antarwara	264		92	Doonda	569
	110	Bhatwasi	445		94	Maraita	792
	115	Nagonya	230		101	Bagher	931
	117	Bheem Khera	214		102	Bhairoopura	598
	120	Barkhera	340		103	Banniya	810
	124	Lakhakheri	487		105	Mori	994
	127	Dediya	459		111	Kherli Meeran	514
	131	Bosar	252		112	Gadarwara Noorji	948
	136	Seemal Kheri	338		123	Kanwalda	685
	141	Alodi	210		134	Ghaghra Wata	641
	142	Aloda	317		135	Sojpur	981
	143	Barana	480		139	Leemi	537
	156	Bareri	323		144	Ratanpura	504
	158	Malooni	475		146	Raipura	754
	160	Dadiya	456		148	Dhanoda Khurd	503
	163	Kari Kheri	291		149	Peepalda	685
	166	Doongarpur	427		150	Chandpura (Chaplara)	508
	173	Akawad Kalan	329		151	Kankarda	755
	179	Hatola	318		152	Champa Khur	823
	180	Chandaliya	374		153	Chitawa	825
	188	Borkheri	236		155	Dhanoda Kalan	950
	189	Bheel Khera	247		162	Umariya	567
	190	Samrol	366		167	Sarola Khurd	551
	192	Sewanya	304		168	Shyonagar @ Dhara	972
	193	Bukhari	384		169	Bhoomri	526

APPENDIX—II (Contd.)

Population size जनसंख्या आकार	Code No. कोड नं.	Name of Village गांव का नाम	Population जनसंख्या 1981
1	2	3	4
	170	Bharatpur	518
	174	Akawad Khurd	534
	177	Mahuwa Khera	544
	181	Irli	639
	182	Kher Khera	564
	194	Bareda	876
	196	Ambala	548
1,000–1,999 (15)	1	Jolpa	1,444
	10	Soomar	1,818
	11	Kanwarpura Mandwalan	1,146
	25	Akodiya	1,057
	47	Baisar	1,709
	67	Layphal	1,035
	68	Chalet	1,222
	74	Pakhrana	1,047
	90	Jarga	1,158
	122	Golana	1,613
	128	Piplaj	1,862
	137	Khandi	1,114
	145	Borda Mau	1,148
	159	Malanwasa	1,383
	186	Karanwas	1,200
2,000–4,999 (4)	33	Panwar	3,451
	63	Dahi Khera	2,044
	79	Hari Garh	3,653
	197	Taraj	2,562
5,000–9,999 (2)	52	Khanpur	8,428
	161	Sarola Kalan	5,414
10,000+		Nil	Nil
Uninhabited (16)	7	Kotla	—
	23	Dholya Kheri	—
	32	Jeerapur	—
	104	Jamunya Talai	—
	129	Jhagar	—
	147	Daulatpura	—
	164	Chureliya	—
	165	Dhatarawada	—
	171	Hanwat Khera	—
	172	Balkho	—
	176	Neem Thoor	—
	185	Deori	—
	187	Sarthala	—
	195	Baldeopura	—
	199	Khans Beeran	—
	200	Daulatpura	—

TEHSIL : 2. JHALRAPATAN तहसील : 2. झालरापाटन

Less than—200 (119)	2	Golbao	142
	6	Rajpura	174
	8	Kothla Ghati	140
	13	Narayanpura	18
	18	Kotra	147
	19	Bilaniya	133
	26	Kishanpura Antri	129
	28	Balgarh	101
	29	Gopalpura	131
	30	Gokulpura	76
	33	Baori Khera Antri	47
	34	Fazalpura	108
	36	Manpura	67
	37	Dhanwara	12
	38	Guwari Khurd	172
	39	Guwar Kalan	179
	41	Baori Khera	106
	47	Bhanwariya	42
	48	Khairasi	21
	52	Semli Patpariya	138
	68	Gordhan Niwas	173
	82	Narayan Khera	171
	85	Moondaliya Kheri	74
	89	Moondla Khera	45
	92	Bagdar	177
	93	Bakshpura	114
	94	Malipura	147
	98	Dhanodi	125
	99	Dhanoda	195
	102	Chariya Kheri	96
	104	Peepalya Sarhad	153
	116	Bacholi	98

APPENDIX—II (Contd.)

Population size जनसंख्या आकार	Code No. कोड नं.	Name of Village गांव का नाम	Population जनसंख्या 1981	Population size जनसंख्या आकार	Code No. कोड नं.	Name of Village गांव का नाम	Population जनसंख्या 1981
1	2	3	4	1	2	3	4
	125	Sekhla	84		275	Padalya Goojaran	31
	126	Moriya Kalan	109		277	Gopalpura	124
	129	Bhanwrasi	151		286	Kotra Kunj	133
	159	Nahardi	198		296	Sawalpura	199
	165	Kundwari	79		298	Motipura	73
	168	Kalyanpura	112		300	Kalya Kheri	161
	170	Semli-No-Abad	105		301	Gopalpura @ Guradiya	120
	174	Isarpura	99		302	Neem Khera	121
	175	Dhabariya	176		303	Lalpura	101
	176	Dheengalya Kheri	187		304	Madanpura	55
	181	Jatamari	76		307	Gordhanpura @ Nayagaon	7
	192	Mehandi	147		308	Girdharpura	142
	195	Ganeshpura	197		309	Tokri	42
	199	Baredi	198		312	Rajpura	96
	202	Nala	181		316	Moru Kheri	184
	203	Rangpatan	36		321	Haripura	133
	209	Chothya Kheri	160		326	Motipura	91
	216	Semli Gokul	121		332	Kotra Ghata	140
	217	Mala Tota	85		337	Deori	102
	219	Semli	140		338	Ganeshpura	134
	220	Dhanoda	149		340	Shripura	11
	221	Naya Gaon Bheelan	7		341	Baori Khera	183
	222	Ratanpura	68		342	Vijaipura	25
	225	Pathari	34		343	Naya Khera	56
	226	Brijpura	118		344	Lalpuri	53
	227	Kishanpura @ Bara	145		345	Anandpura	48
	229	Jhoomki	142		346	Govindpura	128
	230	Bagwara	166		348	Nahardi Kalan	142
	233	Semli Kalan	156		349	Nahardi Khurd	96
	235	Wajindpura	119		351	Narsinghpura	181
	237	Govindpura	183		353	Gangpura @ Tumariya Kheri	110
	238	Reejoda	14		354	Bans Khopra	199
	243	Rajpura	122		355	Ramchandrapura	174
	249	Koli	172		356	Thobariya Kalan	13
	251	Bhaupura	188		371	Kishanpura @ Damakpura	77
	254	Pandki	38		376	Ganeshpura	136
	256	Ramniwas	122		377	Amjhar Kalan	178
	257	Gadari	106		379	Sawa Khoh	175
	258	Parthipura	103		381	Manpura	152
	260	Beer Khanga	114		382	Soorajpura	96
	268	Haripura @ Jhataliya	66		384	Lakshmipura	103
	270	Amarpura Khurd	152		386	Daulatpura	172
	271	Gordhanpura	51		387	Amarpura	73

APPENDIX—II (Contd.)

Population size जनसंख्या आकार	Code No. कोड नं.	Name of Village गाव का नाम	Population जनसंख्या 1981	Population size जनसंख्या आकार	Code No. कोड न.	Name of Village गांव का नाम	Population जनसंख्या 1981
1	2	3	4	1	2	3	4
	389	Dangal	78		115	Khajoori Khurd	239
					117	Thoongni	436
200—499 (148)	3	Mashalpura	216		120	Haripura	282
	4	Haripura Khurd	264		121	Akodiya	351
	5	Kanpura	365		122	Telya Kheri	400
	9	Nilau	459		123	Barweli	295
	11	Prempura @ Laksamipura	374		124	Barwela	340
	15	Luhariya	384		127	Rooparel	412
	17	Dhanwas	402		130	Kishanpura Bhanwrasi	238
	20	Sahipur	262		132	Mangal	320
	22	Naharsinghi	409		133	Saranga Khera	223
	23	Joonapani	200		134	Shyopura	205
	25	Jhirniya	385		135	Semli	376
	27	Brindavan	356		136	Kalakot	281
	32	Nala	333		142	Dhabli Khurd	283
	40	Changeri	320		143	Nal Khari	242
	42	Boodh Mandawar	388		144	Gadari	390
	45	Bansghati	298		145	Prithya Kheri	322
	46	Gordhanpura	427		147	Sarawan	216
	51	Kolana	491		148	Teetari	419
	53	Munderi	468		149	Manda	497
	54	Khandiya	202		150	Nayapura	229
	58	Raipur	469		152	Jagannathpur	365
	59	Ralayti	316		156	Tolkhera	344
	61	Singhaniya	464		157	Beeda	456
	71	Bindlai	293		162	Jetpura	256
	73	Parolya	241		163	Akwasa	280
	74	Biriya Kheri Khurd	237		167	Beelwa	320
	75	Sankali Khera	211		169	Jheetapura	449
	80	Sohan Kheri	260		171	Mori	319
	83	Karma Kheri	238		180	Mehsar	400
	87	Chandloi	372		182	Dhanoda	485
	88	Chandiya Kheri	305		184	Kher Khera	285
	91	Madhopur	200		186	Talwariya	205
	97	Kherasi	379		187	Naya Gaon	314
	101	Ramri	475		188	Kherla	357
	103	Pura	227		189	Manpura	277
	105	Dadwara	288		191	Kenchani	464
	109	Pirthipura	486		194	Kans Kherli	262
	110	Choona Bhati	358		196	Gaupura	216
	111	Kuwabhao @ Bhopatpura	317		197	Salki Doongri	281
	112	Daya Bhao	292		198	Gurha	211
	114	Sagodiya	310		204	Dhabli	393

APPENDIX II (Contd.)

Population size जनसंख्या आकार	Code No. कोड नं.	Name of Village गांव का नाम	Population जनसंख्या 1981	Population size जनसंख्या आकार	Code No. कोड नं.	Name of Village गांव का नाम	Population जनसंख्या 1981
1	2	3	4	1	2	3	4
	205	Peepalya Goojran	286		314	Char Doongri	231
	206	Godiyamer	391		317	Punya Kheri	386
	207	Rooppura Baldiya	226		319	Molakya Khurd	295
	210	Kanwarpura	401		320	Jheejhaniya	489
	211	Khajoori Kalan	292		322	Jagpura	411
	212	Mohammadpura	219		324	Bhumari	380
	218	Chokari	280		327	Napaniya Dalla	207
	223	Deori	372		328	Ummedpura	395
	224	Pathariya	255		329	Shivpura	251
	231	Barkheri	248		331	Khachrod	396
	236	Deoli	239		336	Rampuriya	207
	239	Borkheri	393		350	Agariya	425
	240	Peepalya Talab	499		352	Borjhari	263
	242	Deewri	490		359	Bhanpura	424
	244	Prahladpura	298		367	Neu Kheri	286
	246	Haripura	315		370	Moya Kheri	283
	247	Napanya Goojran	413		373	Barkhera Kalan	258
	248	Gara Gaon	316		375	Amjhar Khurd	401
	250	Kishanpura	242		378	Kotra Radi	421
	252	Deenya Kheri	279		380	Loda Khera	412
	253	Rajpura	350		391	Ganeshpura @ Soolipuri	227
	259	Melki	355				
	261	Rughnathpura	280	500—999 (63)	7	Gagron	625
	262	Tekali	252		16	Khokhonda	503
	263	Amarpura Kalan	302		21	Salotya	598
	264	Jheekariya	451		24	Kalmandi Kalan	943
	265	Semal Khera	205		57	Ralayta	643
	267	Tekala	311		60	Kalmandi Khurd	554
	273	Shivpura	291		62	Urmal	648
	274	Bans Kheri	246		63	Bhilwara	727
	279	Deo Doonri	485		64	Samrai	720
	280	Lalya Kheri	211		65	Motipura	509
	281	Soori	275		66	Undal	566
	282	Lakshmipura	224		67	Khanpuriya	761
	284	Titoriya	294		69	Neemoda	614
	287	Khatkar	326		70	Deori	549
	289	Ganeshpura	262		72	Godiya	547
	291	Jheetapura	379		76	Nadiya Kheri	579
	292	Motipura	359		78	Kanwara	964
	294	Brahmpura	305		79	Sitaphal	566
	299	Dharli	252		84	Salariya	500
	305	Haripura	259		86	Biriya Kheri Kalan	566
	306	Shyopura @ Kherli	280		90	Banjari	628

APPENDIX—II (Contd.)

Population size जनसंख्या आकार	Code No. कोड नं.	Name of Village गांव का नाम	Population जनसंख्या 1981	Population size जनसंख्या आकार	Code No. कोड नं.	Name of Village गांव का नाम	Population जनसंख्या 1981
1	2	3	4	1	2	3	4
	95	Gindor	526	1,000—1,999 (14)	31	Durgpura	1,232
	96	Govindpura	966		151	Jhoomki	1,372
	100	Girdharpura	928		154	Donda	1,172
	118	Panwasa	799		172	Jooaa Khera	1,430
	128	Bhanwrasa	672		173	Iktasa	1,401
	131	Jarel	556		183	Barodiya	1,272
	137	Rundlao	736		241	Reechhwa	1,916
	138	Teetarwasa	733		245	Nasirabad	1,071
	140	Baori Khera Kalan	700		297	Kheriya	1,009
	146	Shyampura	511		334	Karal Gaon	1,056
	153	Bali	627		339	Kushalpura	1,005
	155	Dhabli Kalan	625		366	Nanor	1,259
	158	Borda	738		368	Baray	1,682
	160	Deetya Kheri	698		383	Mori	1,316
	161	Piplod	904				
	166	Gadiya Kund	534	2,000—4,999 (4)	44	Mandawar	2,065
	179	Goonri	658		177	Asnawar	3,423
	185	Ananda	590		213	Doongar Gaon	2,010
	190	Lawasal	552		276	Ratlai	3,561
	200	Badiya Gordhanpura	569				
	201	Tandi Sohanpura	718	5,000—9,999 (1)	358	Bakani	5,391
	234	Padalya Kulmiyan	990				
	255	Dudhaliya	526	10,000+		Nil	Nil
	272	Gurad Khera	655				
	278	Reejon	646	Uninhabited (42)	1	Kishanpura	—
	283	Barbar	879		10	Gaonri	—
	285	Salawad	881		12	Mortuka	—
	288	Ukhli	562		14	Khokhandi	—
	293	Ratya Doongri	643		35	Panchapura	—
	295	Koli	522		43	Kotghati	—
	311	Peepalya Nagga	620		49	Khar Khera	—
	315	Gurwara	701		50	Balya Kheri	—
	318	Molakya Kalan	770		55	Gaonri	—
	325	Bhumara	700		56	Gurha	—
	330	Deonagar	784		77	Jheejhni	—
	335	Dantiya	532		81	Kishanpura	—
	357	Thobariya Kalan	609		106	Gwal Doongri	—
	360	Maheshpura	639		107	Ghatlai	—
	361	Dewar	792		108	Fatehpura	—
	362	Renpla	778		113	Areda	—
	372	Barkhera Khurd	503		119	Mokhampura	—
	374	Kanwariya	502		139	Rampuriya	—
					141	Rati Talai	—

APPENDIX—II (Contd.)

Population size जनसंख्या आकार	Code No. कोड न.	Name of Village गांव का नाम	Population जनसंख्या 1981
1	2	3	4
	164	Motya Doongri	—
	178	Arnya	—
	193	Gurgach	—
	208	Mankund	—
	214	Bheemli	—
	215	Tokri Baldeopura	—
	228	Haripura	—
	232	Manpura	—
	266	Sewanya Kalan	—
	269	Mordi	—
	290	Bhojya Kheri	—
	310	Panchpeepalya	—
	313	Sakatpura	—
	323	Narsinghpura	—
	333	Lalya Kheri	—
	347	Haripura @ Leora	—
	363	Chak Dewana No. 1	—
	364	Jabarpura	—
	365	Char Dewar No 2	—
	369	Diyadhari	—
	385	Parthipur	—
	388	Prempura	—
	390	Rooppura	—
TEHSIL : 3. AKLERA		तहसील : 3. अकलेरा	
Less than 200 (120)	2	Sara Kuan	175
	4	Mirzapur	138
	6	Hanoti	163
	10	Belwa	109
	11	Polab	195
	12	Jamunya Khurd	131
	15	Patan Khema	147
	16	Kanwachi Kalan	199
	25	Ratanpura	38
	28	Narera	19
	30	Naya Gaon	103
	35	Dholsara	3
	39	Chhabariya	22
	40	Bharatpura	164
	43	Katphali	195
	58	Kherdiya	69
	59	Bardawada	133
	64	Bamanya Kheri	3
	69	Peepalya	84
	74	Ugena	127
	82	Chandipur	160
	85	Bareeri Khurd	82
	90	Durjanpura Khurd	57
	94	Peepaldi	175
	95	Madanpura @ Churel	127
	96	Kalya Kheri	136
	97	Manya Kheri	155
	98	Naya Gaon	73
	107	Jagdishpura	38
	108	Godiya	141
	109	Motipura	138
	110	Shyopura	24
	121	Sawalda	104
	128	Sendari	75
	139	Gordhanpura @ Kachnari	193
	148	Semli Khurd	85
	155	Deori Khurd	165
	160	Barrubeh	149
	161	Mawasa	137
	166	Khanpuriya near Khar Khera	71
	167	Dabbeh	101
	172	Peepal Kheri	151
	180	Pirthipura Mewatiyan	132
	182	Koonjra	199
	187	Ugarpura	137
	190	Sarkhandi Khurd	182
	192	Sarkhandi Kalan	182
	196	Chandrapura	121
	198	Kishorpura	188
	205	Prithipura	125
	210	Rampuriya	199
	212	Baheri Kalan	56
	213	Baheri Khurd	93
	215	Panchan Kheri	76
	218	Ram Bhalti	176
	221	Talab Bhalti	74
	225	Toda	95
	228	Neem Khera	95
	231	Bhawanipura	150

APPENDIX—II (Contd.)

Population size जनसंख्या आकार	Code No. कोड नं.	Name of Village गांव का नाम	Population जनसंख्या 1981	Population size जनसंख्या आकार	Code No. कोड नं.	Name of Village गांव का नाम	Population जनसंख्या 1981
1	2	3	4	1	2	3	4
	233	Deo Khoh	58		391	Gurad Khera	107
	255	Ladpura Jawa	187		394	Girdharpura	196
	256	Prithipura	185		396	Daulatpura	70
	257	Dhanwas	173		397	Peepalya Lodhan	186
	258	Kunda Khera	170		398	Hameerpura	110
	259	Kotra Chamargarh	72		399	Kher Kheri Ghata	142
	263	Sagoni	137		407	Kalapata	16
	271	Shripura @ Dhabli	107		412	Rampura Lodhan	59
	280	Khajoori	181		417	Gordhanpura	85
	285	Sohan Khera	90		426	Semli Khurd	198
	286	Deori Khera	160		427	Rampuriya Goojaran	82
	288	Naya Khera	75		431	Talaibeh	133
	289	Napanya	67		432	Motipura	198
	290	Mangalpura	114		433	Manpura Lodhan	134
	292	Amlawada	194		434	Peethapura	177
	293	Kharkhera	144		437	Laxmipura	92
	295	Soori	191		441	Chittauri	193
	297	Khar Kheri	114		444	Madhopurya	122
	302	Anandpura	81				
	307	Sarbulandpura	95	200—499 (184)	1	Bandri	322
	308	Rampuriya Khura	69		8	Khokhera Lala	408
	309	Khariya	89		9	Jamunya Kalan	260
	310	Harnawada Khurd	72		13	Kotra Dayal	226
	313	Shyopura	140		20	Borda	224
	315	Bindali	191		23	Patanuda	368
	316	Rampariya Kalan	167		24	Poli	292
	317	Talkhera	150		27	Gadiya Mahesh	495
	322	Khokharya	93		29	Anwad	258
	331	Gokulpura	151		31	Padalya	340
	333	Bamangaon @ Bhawanipura	159		34	Madanpura	375
	340	Rajpura	157		41	Bor Kheri Maliyan	411
	341	Gurad Khera	123		44	Katphala	351
	350	Hatai Khera	157		46	Arnya	491
	351	Manpura	67		50	Uni	388
	352	Borda	77		51	Turkariya	379
	357	Maheshpura	174		52	Amlawada	284
	364	Gaheshpura Lodhan	123		53	Pathariya	263
	370	Akolya	193		54	Mawasa	293
	371	Jetpura	100		55	Salawad	424
	372	Korya Patan	126		56	Khanpuriya near Lahapasya	278
	385	Birjipura	75		62	Kheri Jageer	212
	386	Bhawanpura	195		63	Patlon	322
	387	Nesh Charnan	147		65	Soolya	365

APPENDIX—II (Contd.)

Population size जनसंख्या आकार	Code No. कोड नं.	Name of Village गांव का नाम	Population जनसंख्या 1981
1	2	3	4
	66	Bamoolya	285
	68	Semli Jageer	342
	70	Lohasi	220
	71	Ranipura	241
	72	Dhoondhiya	249
	73	Ugeni	274
	77	Lapasya	397
	78	Bardawada	389
	80	Phokarda	334
	81	Kajlya	354
	83	Khuri	222
	84	Bareeri Kalan	221
	86	Bansodiya	405
	88	Sankheri	227
	102	Naya Gaon	413
	104	Laxmipura	436
	111	Mahuwa Khera	210
	112	Manpura Jageer	230
	113	Kherla	277
	114	Patan	271
	116	Ganeshpura	359
	119	Dehlanpur	274
	122	Uchawada	448
	129	Bilonya	289
	132	Gorya Khera	250
	136	Durjanpura	441
	137	Gopalpura	434
	138	Manpura Goojaran	224
	141	Kachnariya	213
	144	Deori Khurd	452
	145	Madanpura	283
	146	Mahuwa Khera	322
	147	Nayapura	309
	150	Thamari	284
	152	Nandhera	474
	153	Bandha	409
	154	Khajoori Jageer	323
	156	Ganeshpura (Barod)	429
	158	Kotra Kagala	413
	162	Dhamdhar	227
	163	Khera Khera	471
	164	Taklon	335
	165	Semla Beh	410
	169	Tadi	256
	173	Battoo Kheri	489
	174	Koloo Kheri Mewatiya	404
	175	Khejara	221
	177	Bhoomariya	291
	178	Kan Khera	441
	179	Udaipuriya	269
	181	Gorya	291
	183	Gorya Khera	212
	189	Kotra Jageer	363
	191	Patri Khera	257
	194	Gordhanpura near Koli	227
	195	Dudhiya Kheri	303
	197	Kher Khera near Amrit Kheri	280
	199	Dadlai	446
	201	Upsali	241
	202	Patri Khera	427
	204	Baori Khera	272
	209	Dhuwariya	261
	211	Kherdanta	253
	219	Bheel Bhalti	319
	224	Guradi	292
	227	Gordhanpura near Jheekariya	316
	230	Sarkhandiya	462
	232	Moonj Khera	269
	234	Pirthipura near Chutelya	376
	235	Deokadar	495
	236	Kohri	259
	237	Poonya Kheri	347
	238	Chhan	348
	239	Koonjari	318
	240	Kishanpura @ Mogyabeh	323
	241	Jawari	311
	242	Dhaba	292
	246	Naganya Kheri	254
	248	Gajwari	304
	249	Gajwara	324
	252	Rampuriya Akhepur	291
	254	Toda Khera	221
	260	Lodhipura	222
	264	Hanotya Mewatiyan	209
	268	Dhama Hera	213
	269	Kheri Mewatiyan	305

APPENDIX—II (Contd.)

Population size जनसंख्या आकार	Code No. कोड नं.	Name of Village गांव का नाम	Population जनसंख्या 1981	Population size जनसंख्या आकार	Code No. कोड नं.	Name of Village गांव का नाम	Population जनसंख्या 1981
1	2	3	4	1	2	3	4
	270	Dhaba	322		377	Kher Kheri Mata	343
	272	Baldeopura @ Char Khera	263		378	Gangahoni	297
	275	Deorideo	389		380	Chandpura Kasba	270
	276	Jamuniya Kalan	271		383	Paharpura	368
	277	Haripura	205		388	Kanwariya Kheri	242
	278	Manpura Lodhan	401		389	Mohanpura	226
	279	Patri	328		390	Laxmipura Jageer	254
	282	Dorya Kheri	213		392	Khori Bor	266
	283	Mothpura	344		393	Narhera	310
	284	Borkheri Lodhan	449		395	Khankhara Goojran	294
	287	Sagoriya	400		400	Haripura	211
	290	Rankra	325		402	Gorya Khera	300
	301	Rojya	423		404	Baldeopura near Kachhotiya	262
	303	Bankar	200		408	Bhojpur	464
	311	Deoli Bar	375		410	Koloo Kheri Maliyan	436
	312	Deori Mandir	299		411	Ladpura Balram	351
	314	Ghora Khera	309		413	Ratanpura	469
	321	Prithipura	202		414	Balwatpura	227
	323	Bapawar	236		415	Ghora Khera	373
	324	Moi Kalan	448		416	Salya Khera	238
	325	Moi Khurd	298		418	Ganeshpura Darawat	388
	326	Peethapura	313		420	Khasya	357
	327	Lasooriya Gend	411		425	Chittaura	298
	328	Palkhanda	260		428	Nesh Goojran	360
	329	Neem Khera	244		429	Jaishree	278
	332	Ganeshpura near Dhaba	235		430	Mogyabeh	444
	335	Gorya Khera	372		435	Guwari	340
	338	Jamuniya @ Kandari	300		439	Patlapani	250
	342	Bhoolan Kheri	383		440	Semlabeh	243
	343	Sehat Kheri	298		442	Tajpura	366
	345	Patwa	278		443	Barkheri	284
	346	Joonapani	351				
	353	Khankhara Lodhan	293	500—999 (62)	14	Moreli	515
	354	Roopahera	343		18	Reechhwa	602
	355	Piplodi	313		19	Tharaul	632
	361	Panch Peepli	314		21	Kookalwara	580
	362	Dekariya Kheri	270		48	Parbati	662
	363	Bamla Beh	416		60	Chachorni Lodhan	518
	366	Bishan Khera	331		67	Borwad	502
	368	Manya Kheri	356		76	Beenda	547
	369	Ank Kheri	375		79	Dahi Khera	615
	374	Manpura Balram	242		87	Godiya Jaimal	574
	376	Bar Gaon	450		91	Bindayka	588

APPENDIX—II (Contd.)

Population Size जनसख्या आकार	Code No. कोड नं.	Name of Village गांव का नाम	Population जनसख्या 1981	Population Size जनसख्या आकार	Code No. कोड नं.	Name of Village गांव का नाम	Population जनसंख्या 1981
1	2	3	4	1	2	3	4
	124	Koli	705		419	Kundi Beh	544
	125	Gulkheri	657		421	Kanwa	657
	127	Padlya	506		422	Maharajpura	914
	130	Amrit Kheri	635		423	Semli Hat	750
	131	Pachola	960		424	Chholariya	568
	135	Semli Kalan	527		436	Pindoia	565
	142	Mahuwa Khoh	538		438	Dangipura	818
	143	Deori Kalan	692		445	Khanpuriya near Madhopuriya	557
	157	Arjunpura	821				
	176	Deori Kalan	563	1,000—1,999 (24)	3	Thanawad	1,451
	184	Khejara	716		26	Mishroli	1,108
	188	Deori Chanchal	684		32	Ametha	1,774
	203	Binda Khera	877		47	Methoon	1,017
	206	Podlya	581		57	Lahas	1,302
	222	Garda	777		92	Deoli	1,287
	223	Asalpur	714		93	Gehoon Kheri	1,503
	226	Jheekariya	557		100	Bairagarh	1,290
	229	Kohrijhar	602		151	Sareri	1,171
	244	Jatawa	552		159	Shorti	1,729
	245	Sadala	776		171	Chandipur	1,497
	250	Khajoori	628		186	Churelya	1,518
	253	Pachheta	738		243	Jawar	1,241
	261	Patti	926		262	Banet	1,127
	267	Gharawati	672		266	Banskhera	1,010
	281	Dungar Gaon	569		294	Umariya	1,278
	291	Borkheri Goojaran	633		306	Borband	1,202
	298	Bheel Khera	507		320	Sarda	1,436
	304	Banskheri Lodan	850		330	Lasooriya Shah	1,037
	336	Jhiri	534		348	Reechhri	1,088
	337	Banskheri Mewatiyan	708		358	Manpasar	1,072
	339	Bislai	514		359	Kolookheri Kalan	1,372
	344	Samrol	543		365	Chandpura Bheelan	1,086
	347	Bhudwara	792		367	Anwalhera	1,016
	349	Theekariya	856				
	355	Gurari	845	2,000—4,999 (2)	193	Chatoli	2,715
	360	Hanotya Lodhan	736		214	Bhalta	2,777
	373	Todri Meeran	749				
	375	Jheenkni	562	5,000—9,999 (1)	379	Manohar Thana	5,825
	382	Garbolya	817				
	384	Madanpura	563	10,000+		Nil	Nil
	401	Khata Kheri	802				
	405	Todra	733	Uninhabited (52)	5	Kalwa	—
	409	Todri Jagannath	863		7	Nenkot	—

APPENDIX—II (Contd.)

Population size जनसंख्या आकार	Code No. कोड न.	Name of Village गांव का नाम	Population जनसंख्या 1981
1	2	3	4
	17	Deopura	—
	22	Kookalwari	—
	33	Kohri	—
	36	Bar Kheri	—
	37	Sewanya Khurd	—
	38	Rooppura	—
	42	Banskheri Lodhan	—
	45	Goojar Kheri	—
	49	Khokhera Ramchandra	—
	61	Kishorpura	—
	75	Luharpura	—
	89	Bindayki	—
	99	Bhanderi	—
	101	Baldeopura	—
	103	Koloo Khera	—
	105	Teej Bardi	—
	106	Manpura	—
	115	Semli	—
	117	Jalampura	—
	118	Haripura	—
	120	Ardi Khera	—
	123	Uchawadi	—
	126	Kherkhera near Kishorpura	—
	133	Rampura	—
	134	Manpura	—
	140	Kanwarpura	—
	149	Motipura	—
	168	Udaipurya	—
	170	Peepalya Jawar	—
	185	Ganeshpura	—
	200	Kushalpura	—
	207	Ganeshpura @ Mangalya	—
	208	Tolkhera	—
	216	Umari	—
	217	Nahargarh	—
	220	Kotra	—
	247	Bukhariya	—
	251	Ratanpura	—
	265	Himmatgarh	—
	273	Chak Baldeopura	—
	274	Prithipura Talaipura	—
	299	Kishanpura	—
	300	Ganeshpura	—
	305	Talawara	—
	318	Amarpura	—
	319	Motipura	—
	334	Kishanpura @ Bhojpura	—
	381	Ganeshpura Mailyan	—
	403	Kachhotiya	—
	406	Banjari	—

TEHSIL : 4. PACHPAHAR तहसील : 4. पचपहाड़

Less than 200 (24)	1	Khejariya Khal	166
	3	Amaliya Kheri	136
	19	Gopalpura	96
	24	Menhdiya Kheri	144
	25	Anandpura	187
	38	Bishniya	198
	47	Era Khera	107
	49	Padasali	144
	58	Karan Kheri	140
	59	Nirdhari	25
	67	Anandpura	159
	73	Semli Jassa	75
	81	Brahmli	6
	84	Dobara	170
	87	Delya Kheri	141
	90	Khar Khera	150
	95	Chandrapura	183
	107	Khokhariya Kalan	150
	116	Gangaliya Kheri	187
	120	Toogani	98
	126	Lar Khera	189
	132	Jalni	164
	135	Hatyagaur	194
	142	Salariya	144
200—499 (59)	4	Karanpura	231
	6	Kaliya Kheri	440
	9	Guradia Jhala	390
	10	Roonji	406
	23	Khoriya	434
	27	Gulya Kheri	222
	29	Bakani Khurd	460

APPENDIX—II (Contd.)

Population size जनसंख्या आकार	Code No. कोड न.	Name of Village गांव का नाम	Population जनसंख्या 1981
1	2	3	4
	30	Anwali Khurd	450
	33	Kheta Khera	395
	34	Semli Bakhta	285
	37	Lasooriya	279
	39	Guradi	321
	40	Jheekariya	276
	45	Deoriya	325
	48	Eri	227
	50	Sangali	227
	52	Mugiana	260
	54	Nipaniya Uda	317
	57	Paliya Kheri	499
	62	Kothla	436
	63	Khandar	317
	65	Mal Khera	358
	66	Bajpura	391
	68	Ratanpura	265
	72	Kharpa	230
	74	Hatuniya	471
	76	Kali Talai	326
	77	Nal Khadi	466
	80	Morda	354
	83	Ranayra	274
	85	Jaswantpura	280
	86	Mahuriya	240
	88	Bhaisani	396
	89	Lolra	346
	91	Nipaniya Hera	241
	92	Bhuwanipura	227
	93	Sagriya	330
	94	Nahar Ghatta	333
	97	Akiya	327
	98	Arniya	301
	101	Bhagwatipura	249
	102	Rajgarh	301
	103	Jiheekariya	224
	105	Kochariya Kheri	227
	108	Chhan-ka-Khera	282
	109	Ghughwa	293
	110	Khol Kheri	223
	111	Aru Kheri	212
	118	Chandrapura	200
	121	Chand Kheri	381
	123	Khandar	283
	124	Nathoo Kheri	331
	125	Semli	248
	130	Payra	299
	133	Rajpura	363
	137	Deogarh	279
	138	Moru Kheri	407
	139	Khera	332
	140	Binnayga	319
500—999 (27)	2	Budhanpur	798
	8	Rajpura	998
	12	Aroliya	776
	14	Shamiya	930
	15	Khod	901
	20	Nahrawad	697
	21	Garnawad	631
	22	Tal	529
	26	Ramniwas	541
	28	Anwali Kalan	919
	31	Alawa	603
	32	Chor Kheri	557
	36	Gangpura	755
	41	Kotra	662
	42	Moya Khera	936
	44	Mandvi	983
	55	Guradiya Bharta	803
	60	Guradiya Mana	904
	61	Sarkanya	792
	78	Ak Kheri	558
	79	Harmatya	576
	100	Jheejhani	600
	115	Khokariya Khurd	717
	119	Theekariya	568
	122	Guradiya Khurd	632
	131	Bheemni	753
	136	Jajni	757
1,000—1,999 (20)	5	Shri Chhatarapur	1,112
	11	Bhilwari	1,056
	13	Peepalya	1,251
	16	Ghatod	1,118
	18	Ganeshpura	1,293

APPENDIX—II (Contd.)

Population size जनसंख्या आकार	Code No. कोड नं.	Name of Village गांव का नाम	Population जनसंख्या 1981
1	2	3	4
	35	Sodiya	1,281
	43	Kundi Khera	1,029
	53	Khoti	1,112
	56	Narayan Khera	1,223
	64	Gurha	1,098
	75	Mogra	1,347
	82	Sarod	1,955
	104	Silahgarh	1,361
	106	Marlawada	1,154
	112	Singhpura	1,235
	113	Vistuniya	1,010
	114	Bani	1,209
	117	Karawan	1,556
	129	Pagariya	1,949
	141	Guradiya Kalan	1,337
2,000—4,999 (3)	70	Guradiya Joga	2,306
	96	Mishroli	3,392
	127	Awar	2,172
5,000—9,999 (1)	46	Panchpahar	6,009
10,000+		Nil	Nil
Uninhabited (8)	7	Govindpura	—
	17	Kishanpura	—
	51	Lambi	—
	69	Bambori	—
	71	Deori	—
	99	Amaliya	—
	128	Sheekhpura	—
	134	Bor Kheri	—
TEHSIL : 5. PIRAWA		तहसील : 5. पिड़ावा	
Less than 200 (39)	2	Kalya Khera	118
	3	Rajpura Bujurg	139
	9	Bor Kheri Khurd	32
	10	Rooppura	38
	16	Bhat Khera Bujurg	126
	20	Bhanya Kheri	43
	22	Jhirniya	89
	37	Kalyanpura	21
	38	Bajrangpura	104
	41	Rajpura Khurd	53
	45	Maroom Kheri	145
	51	Chandrapura	25
	67	Dhamaniya	166
	69	Bhat Khera	4
	86	Arniya	112
	89	Kotra Jetmal	122
	94	Dhabli	165
	96	Set Kheri	114
	97	Shyampura	119
	112	Tiktikiya	184
	118	Hanotiya Raimal	192
	136	Loti	134
	137	Semli Jinnar	92
	138	Farshpura	196
	140	Banjari	130
	143	Daulatpura	115
	149	Ameerpura	187
	159	Raja Kheri	59
	160	Swasara	62
	163	Dhatooriya Khurd	12
	164	Ghata Kheri	181
	165	Udalya Kheri	109
	180	Jablen	74
	181	Rooppura	51
	182	Bismillapura	129
	188	Meerpur	53
	189	Mohammadpur	35
	210	Laxmipura	164
	216	Fatehpur	118
200—499 (77)	1	Akodiya	492
	6	Khamni	388
	7	Gundi	443
	8	Tal	424
	11	Kanwari	485
	12	Dhabla	204
	13	Gadara	228
	15	Kalotiya	467
	23	Soyli	303
	28	Rampuriya	446

APPENDIX—II (Contd.)

Population Size जनसंख्या आकार	Code No. कोड नं.	Name of Village गांव का नाम	Population जनसंख्या 1981	Population Size जनसंख्या आकार	Code No. कोड नं.	Name of Village गांव का नाम	Population जनसंख्या 1981
1	2	3	4	1	2	3	4
	30	Rawal	351		169	Bar Kheri Kadeem	212
	35	Dabri	203		170	Khajoori	209
	36	Kutki	347		173	Ramay Dalpat	496
	43	Hanotiya Dubaliya	238		174	Roopa Kheri	395
	48	Chachhlao	422		175	Kharpa Khurd	397
	49	Paukheri	376		176	Hanotya Kotri	474
	55	Garwara	496		177	Saranga Khera	499
	58	Roopa Kheri	201		178	Dhara Kheri	226
	61	Chawli	324		185	Narana	421
	62	Asandiya	317		186	Balda	389
	64	Kotri Khurd	267		187	Kalyanpura	316
	68	Bhandar	208		191	Deochi	437
	70	Jheekariya	304		192	Ramti	276
	71	Chawandiya	450		193	Rasoolpura	380
	72	Rooparel	377		194	Karadiyasherpur	276
	75	Naklang	288		196	Ada Kheri	437
	77	Khaleel Nagar	259		197	Beejanya Kheri	326
	79	Wazeerpura	258		198	Kheri	303
	80	Kesarpura	256		201	Dhandera	453
	84	Yaswantpura	206		205	Peepaliya	375
	90	Khera Sanoriya	237		206	Sanwat Khera	344
	95	Noorpura	206		207	Bolya Bari	390
	99	Karma Kheri	258		209	Sarwar	336
	103	Borband	221		211	Khadagpura	292
	105	Teliya Kheri	345				
	109	Hanotiya Dharoniya	421	500—999 (64)	4	Lalgaon	693
	115	Nipaniya	413		14	Petbhar	506
	117	Peetha Kheri	379		18	Samiya	687
	119	Hanotiya Hindusingh	313		19	Guradiya	716
	121	Sunari	244		21	Gadiya	789
	124	Pura	322		24	Soyla	663
	126	Khera Nipaniya	221		25	Pal Khanda	532
	128	Koli Kheri	491		27	Semli Kalyan	521
	131	Siroli	386		29	Dabal	570
	133	Tumariya Kheri	291		32	Nandpura	568
	148	Dilawara	205		33	Moondla	763
	151	Jeta Kheri	400		34	Dobra	664
	154	Padiyar Kheri	331		39	Parasali	702
	157	Kundla Khemraj	376		40	Azampur	910
	158	Ameenpur	200		47	Roshan Bari	714
	162	Anya Kheri	353		54	Pagariya	503
	166	Govindpura	481		56	Semli Kham	798
	168	Bhoorkheri	369		60	Kali Talai	693

APPENDIX—II (Contd.)

Population size जनसंख्या आकार	Code No. कोड नं.	Name of Village गांव का नाम	Population जनसंख्या 1981	Population size जनसंख्या आकार	Code No. कोड नं.	Name of Village गांव का नाम	Population जनसंख्या 1981
1	2	3	4	1	2	3	4
	63	Jheekari	541		212	Semli Chauhan	743
	65	Semli Bhawani	533		214	Harnawada Gaja	958
	66	Borband	526		215	Harnawada Peetha	701
	74	Sirpoi Khurd	700	1,000—1,999 (19)	17	Salotiya	1,003
	76	Mori	610		26	Salri	1,199
	78	Kundla Pratap	565		44	Dubaliya	1,151
	81	Kadar Nagar	550		46	Chachhlao	1,175
	82	Kotra Pratap	614		52	Unhel	1,696
	83	Khadal Kheri	710		53	Kadodiya	1,930
	85	Sanbhariya	987		57	Deewal Khera	1,090
	91	Sanoriya	591		59	Sanwas	1,025
	93	Semla	977		73	Mathaniya	1,400
	100	Bor Kheri	605		88	Sirpol	1,716
	106	Khijarpur	614		92	Dhabla Kheenchi	1,627
	107	Fatehgarh	826		98	Mageespur	1,191
	108	Kachra Kheri	508		102	Osav	1,595
	114	Khatkar	641		104	Banor	1,081
	123	Gelana	768		110	Himmatgarh	1,489
	125	Gelani	682		120	Boliya Bujurg	1,516
	127	Borda	706		122	Sangariya	1,595
	129	Kolvi	506		142	Dharoniya	1,671
	130	Chhori	593		155	Kotri	1,445
	132	Dola	924				
	134	Khairana	691	2,000—4,999 (2)	31	Raipur	4,640
	135	Odiya Kheri	952		116	Hemra	2,094
	139	Dharoo Kheri	707	5,000—9,999		Nil	Nil
	141	Nimbahera	525	10,000+		Nil	Nil
	144	Guradiya	634				
	145	Saroniya	933	Uninhabited (15)	5	Bhatkhera Khurd	—
	150	Maya Kheri	695		42	Barkheri Jadeed	—
	153	Gaidan Kheri	637		50	Ghata Kheri	—
	156	Kharpa Kalan	893		87	Tulkya Kheri	—
	161	Dhatooriya Kalan	538		101	Dharmacha Kheri	—
	167	Mumana	582		111	Karadiya Osav	—
	171	Naulai	748		113	Motmind Ganj	—
	179	Khejariya	580		146	Azizpur	—
	190	Sherpur	553		147	Kita Kheri	—
	195	Rampuriya	631		152	Rajpura	—
	199	Danta	751		172	Nagar	—
	200	Bans Kheri	785		183	Ilahipura	—
	202	Ramay Mahoon	539		184	Beer Sarkari	—
	203	Dhabla Bhoj	927		204	Chak Semli	—
	208	Sar Kheri	708		213	Alipur	—

APPENDIX II (Contd.)

Population size जनसंख्या आकार	Code No. कोड नं.	Name of Village गाव का नाम	Population जनसंख्या 1981	Population size जनसंख्या आकार	Code No. कोड नं.	Name of Village गाव का नाम	Population जनसंख्या 1981
1	2	3	4	1	2	3	4
TEHSIL : 6. GANGDHAR			तहसील : 6 गगधार		26	Karanpura	264
					28	Gol Kheri	217
Less than 200 (28)	7	Jheekariya	189		31	Piplai	367
	9	Ghattiya	153		32	Ranpa Kheri	222
	10	Lorkheri Karamchand	134		33	Harni Kheri	373
	11	Relayti	140		35	Deoriya Kanwal	358
	13	Karna Kheri	155		37	Nipaniya Jhala	369
	17	Garda	103		41	Khejariya	349
	21	Karnaliya	159		43	Parasali	263
	39	Jakhni	198		44	Somchiri	221
	49	Harmatya Meran	107		45	Rawan Gurari	479
	51	Majanpur	145		46	Rati Kheri	233
	53	Nisal Kheri	186		47	Dokar Kheri	379
	55	Khasroo Kheri	115		48	Harmatya Ratna	230
	59	Kutki	79		50	Tonkara	400
	77	Tupli	139		52	Aranya	447
	78	Beti Kheri	125		54	Chhayan	237
	81	Dela Kheri	98		56	Lakha Kheri Umat	421
	85	Barkhera	99		61	Chistipura	309
	95	Chand Kheri	100		62	Malharganj	342
	96	Raipuriya	146		64	Loona Kheri	215
	97	Karma Kheri	172		65	Loona Khera	461
	101	Lakha Kheri Parmar	175		66	Melki	248
	133	Chandrapura	147		67	Keloo Khera	293
	141	Kolvi	134		68	Guwalad	396
	142	Malpura	80		69	Naya Khera	456
	179	Dariyaopura	172		71	Peepalda	403
	180	Mahuri Khera	161		74	Lasooriya	347
	187	Sakatpur	163		76	Tigariya	489
	188	Birma Kheri	137		83	Senkali	347
					86	Punwar Kheri	246
200—499 (88)	1	Para Peepli	433		87	Bor Kheri Anjana	245
	2	Moondla	281		88	Padma Kheri	255
	3	Chhappiyan	258		90	Akya Parmar	394
	4	Makoriya	432		91	Peepa Kheri	249
	5	Semli Gehlot	249		98	Kher Khera	289
	8	Bankari	214		99	Salariya	436
	12	Kolva Goojar	334		104	Chiri	346
	14	Deoriya Kilol	293		105	Khan Kheri	246
	15	Rawatpura	291		109	Sedara	362
	20	Semli Chharot	314		110	Dokar Khera	275
	22	Hasamadi	341		114	Bardiya Heerji	371
	24	Nipaniya Kaloo	460		120	Ghata Kheri	393

APPENDIX–II (Contd.)

Population size जनसंख्या आकार	Code No कोड न	Name of Village गांव का नाम	Population जनसंख्या 1981	Population size जनसंख्या आकार	Code No कोड न	Name of Village गांव का नाम	Population जनसंख्या 1981
	2	3	4	1	2	3	4
	122	Rajpura	350		58	Bhat Kheri	513
	124	Bharka	387		60	Bilawali	572
	125	Dudhlai	431		70	Khurchanya	607
	128	Meroo Kheri	245		73	Jamuniya	600
	129	Nipaniya	449		75	Guradiya Isar	657
	130	Khamla	452		80	Chor Bardi	706
	134	Dhamanda Kalan	259		82	Sunari	500
	135	Dhamanda Khurd	234		84	Dhabla	595
	136	Sujanpur	236		94	Baman Deoriya	617
	138	Bhainsajhar	296		102	Bardiya Lakha	754
	139	Kishan Nagar	489		106	Kagariya	793
	146	Kundiya	360		111	Beel Khera	629
	148	Gagurni	270		112	Kumathiya	792
	151	Kabeeri	436		113	Chara	905
	153	Fazilpura	398		116	Rampura	995
	154	Shekhpur	281		123	Udaipur	689
	155	Salariya	300		126	Mandirpur	589
	158	Fuwandla	225		127	Patlai	500
	159	Bhainsariya	226		131	Umariya	611
	162	Sarangh Khera	377		132	Peeplya Khurd	930
	164	Doli Sarna	313		140	Parla	748
	165	Peepiya Kalan	460		144	Gunai	542
	166	Parthigarh	383		145	Harnawada	514
	167	Kalyanpura	280		147	Bardiya	566
	169	Chaukari Khurd	404		149	Dhabla	670
	172	Shivgarh	214		152	Dhatooriya	887
	174	Chaukari Kalan	256		156	Nandpur	523
	176	Gudharpura	233		160	Govindpura	539
	181	Ghati	330		163	Kyasra	742
	182	Mangwaliya	469		170	Chachurni	926
	183	Bani Kheri	294		173	Ratanpura	729
	186	Nahar Ghatti	258		175	Jagdishpura	663
	192	Tokra	426		177	Garha	516
					184	Parasali	647
500–999 (47)	6	Akya Gehlot	605		185	Keloo Khera	632
	16	Sakariya	761		189	Dori	949
	25	Jeta Kheri	683		190	Chhan	741
	30	Bishniya	694		191	Dobara	923
	34	Ranayra	523				
	36	Paraliya	867	1,000–1,999 (14)	18	Guradiya Jhala	1,048
	40	Bharka	578		23	Rojhana	1,133
	42	Seendhala	504		38	Koondla	1,136
	57	Guradiya Deora	568		72	Deogarh	1,240

APPENDIX—II (Contd.)

Population size जनसख्या आकार	Code No. कोड नं.	Name of Village गाव का नाम	Population जनसख्या 1981	Population size जनसंख्या आकार	Code No. कोड नं.	Name of Village गांव का नाम	Population जनसंख्या 1981
1	2	3	4	1	2	3	4
	89	Bardiya Beerji	1,121		178	Dag	7,953
	92	Talawali	1,203				
	93	Keetiya	1,249	10,000+		Nil	Nil
	100	Berla	1,075				
	103	Sarwar	1,071	Uninhabited (11)	19	Dheengani	—
	108	Unhel	1,958		63	Mokalkheri	—
	115	Magsi	1,007		79	Borkheri Kachhnara	—
	117	Kachhnara	1,052		107	Dharampuri	—
	121	Tisai	1,348		118	Suhagra	—
	157	Luhariya	1,126		119	Khankhri	—
	171	Dudhaliya	1,787		137	Madhvi	—
					143	Keetiya	—
2,000—4,999 (1)	27	Gangdhar	4,426		150	Karanpura	—
					161	Sikandarpura	—
5,000—9,999 (2)	29	Kolvi @ Mandi Rajendrapur	5,713		168	Hidayat Nagar	—

SPECIAL PRIMARY CENSUS ABSTRACT FOR SCHEDULED CASTES & SCHEDULED TRIBES

अनुसूचित जाति एवं अनुसूचित जन जाति से सम्बन्धित विशेष प्राथमिक जनगणना सार

अनुसूचित जातियों और अनुसूचित जन जातियों की सूची

राजस्थान

(अनुसूचित जाति एवं अनुसूचित जन जाति (संशोधन) अधिनियम 1976 के अनुसार)

अनुसूचित जातियां	अनुसूचित जन जातियां
1. आदि धर्मी	1. भील, भील गरासिया, ढोली भील, डूंगरी भील, डूंगरी गरासिया, मेवासी भील, रावल भील, तडवी भील, भागलिया, भिलाला, पावडा, वसावा, वसावे
2. अहेरी	2. भील मीना
3. बादी	3. डामोर, डमरिया
4. बागड़ी, बागडी	4. वानका, तड़वी, वालवी तेतड़िया
5. बैरवा या बेरवा	5 गरासिया, (राजपूत गरासिया को छोड़कर)
6. बाजगर	6. काथोडी, कतकड़ी, ढोर काथोड़ी, ढोर कतकड़ी, सोन काथोडी, सोन कतकडी
7. बलाई	7. कोकना, कोकनी, कूकना
8. बांसफोड़, बांसफोड	8. कोली खोर, टोकरे कोली, कोलचा, कोलघा
9. बावरी	9 मीना
10. बारगी, बारगी, बिरगी	10. नायकडा, नायका, चोलीया-वाला नायका, कापड़िया नायका, मोटा नायका, नाना नायका
11. बावरिया	11. पटेलिया
12. बेदिया, बेरिया	12. सहरिया, सहारिया
13. भांड	
14. भंगी, चूड़ा, मेहतर, ओलगाना, रुखी, मलकाना, हलालखोर, तालबेगी, बाल्मीकी, वाल्मीकी, कोराड़ जदमल्ली	
15. विदाकिया	
16. बोला	
17. चमार, भांभी, भांबी, बाम्भी जटिया, जाटव, जटवा, मोची रैदास,, रोहिदास, रेगर, रैगर, रामदासिया, असादारु, असोड़ी, चामड़िया, चम्भार, चामगर, हरलय्या, हराली, खालपा, माचीगर, मोचीगर, मदार, मदीग, तेलगू, मोची, कामटी, मोची, रानीगर, रोहित, सामगर	
18. चान्डाल	
19. डबगर	
20. धानक	
21. धानकिया	
22. धोबी	
23. ढोली	
24. डोम	
25. गंदिया	
26. गरांचा, गांचा	
27. गारो, गरुड़ा, गुरडा, गरोडा	
28. खारिया	
29. गोधी	
30. जीनगर	
31. कालबेलिया, सपेरा	
32. कामड, कामडिया	
33. कंजर	
34. कापडिया सांसी	
35. खांगर	
36. खटीक	
37. कोली, कोरी	
38. कूच बन्द	
39. कोरिया	
40. मदारी, बाजीगर	
41. महर, तरल, ढेगू मेगू	
42. माह्यावंशी, ढेड, वांकड, मरु वांकर	
43. मजहबी	
44. मांग, मतंग, मीनी, मदिग	
45. माग गरोडी, मंग गरुडी	
46. मेघ, मेघवाल, मेंघवार	
47. महर	
48. नट	
49. पासी	
50. रावल	
51. सालवी	
52. सांसी	
53. सांटिया, साटिया	
54. सरभंगी	
55. सरगडा	
56. सिंगीवाला	
57. थोरी, नायक	
58. तीरगर, तीरबन्द	
59. तूरी	

SPECIAL PRIMARY CENSUS ABSTRACT FOR SCHEDULED CASTES

DISTRICT : 26. JHALAWAR

Sl. No. क्रम सं.	District/Tehsil/U. A./ Town जिला/तहसील/नगरीय समूह/कस्बा	Total Rural Urban कुल ग्रामीण शहरी	No. of Households with Scheduled Castes members परिवारों की संख्या अनुसूचित जातियों के सदस्यों सहित	Total Scheduled Castes Population अनुसूचित जातियों की कुल जनसंख्या		
				Persons व्यक्ति	Males पुरुष	Females स्त्री
1	2	3	4	5	6	7
26.	**Jhalawar District**	**Total**	**25,269**	**134,253**	**69,697**	**64,556**
		Rural	**23,151**	**122,680**	**63,643**	**59,037**
		Urban	**2,118**	**11,573**	**6,054**	**5,519**
1.	Khanpur Tehsil	Total	4,042	21,165	11,176	9,989
		Rural	4,042	21,165	11,176	9,989
		Urban	—	—	—	—
2.	Jhalrapatan Tehsil	Total	4,806	26,262	13,653	12,609
		Rural	3,820	20,705	10,727	9,978
		Urban	986	5,557	2,926	2,631
	Jhalawar (M)	Urban	707	3,908	2,045	1,863
	Jhalrapatan (M)	Urban	279	1,649	881	768
3.	Aklera Tehsil	Total	3,860	20,696	10,697	9,999
		Rural	3,442	18,296	9,426	8,870
		Urban	418	2,400	1,271	1,129
	Aklera (M)	Urban	418	2,400	1,271	1,129
4.	Pachpahar Tehsil	Total	3,802	19,815	10,310	9,505
		Rural	3,339	17,532	9,113	8,419
		Urban	463	2,283	1,197	1,086
	Bhawani Mandi (M)	Urban	463	2,283	1,197	1,086
5.	Pirawa Tehsil	Total	4,278	22,138	11,464	10,674
		Rural	4,027	20,805	10,804	10,001
		Urban	251	1,333	660	673
	Sunel (M)	Urban	137	756	379	377
	Pirawa (M)	Urban	114	577	281	296
6.	Gangdhar Tehsil	Total	4,481	24,177	12,397	11,780
		Rural	4,481	24,177	12,397	11,780
		Urban	—	—	—	—

विशेष प्राथमिक जनगणना सार अनुसूचित जातियों के लिए

जिला : 26. झालावाड़

Literates साक्षर			Main Workers मुख्य काम करने वाले						District/Tehsil/U. A./ Town जिला/तहसील/नगरीय समूह/कस्बा
			Total Main Workers कुल मुख्य काम करने वाले (I-IX)			Cultivators काश्तकार (I)			
P व्यक्ति	M पुरुष	F स्त्री	P व्यक्ति	M पुरुष	F स्त्री	P व्यक्ति	M पुरुष	F स्त्री	
8	9	10	11	12	13	14	15	16	2
15,872	**14,490**	**1,382**	**53,928**	**38,194**	**15,734**	**21,757**	**17,079**	**4,678**	**जिला झालावाड़**
12,436	**11,716**	**720**	**50,339**	**35,343**	**14,996**	**21,372**	**16,808**	**4,564**	
3,436	**2,774**	**662**	**3,589**	**2,851**	**738**	**385**	**271**	**114**	
3,163	2,938	225	8,719	5,772	2,947	3,250	2,332	918	खानपुर तहसील
3,163	2,938	225	8,719	5,772	2,947	3,250	2,332	918	
—	—	—	—	—	—	—	—	—	
4,323	3,770	553	8,733	7,155	1,578	3,225	2,988	237	झालरापाटन तहसील
2,360	2,226	134	7,124	5,831	1,293	3,200	2,965	235	
1,963	1,544	419	1,609	1,324	285	25	23	2	
1,432	1,108	324	1,106	916	190	21	19	2	झालावाड़ (न. पा.)
531	436	95	503	408	95	4	4	—	झालरापाटन (न. पा.)
1,908	1,770	138	8,350	5,798	2,552	4,915	3,417	1,498	अकलेरा तहसील
1,433	1,363	70	7,496	5,195	2,301	4,619	3,221	1,398	
475	407	68	854	603	251	296	196	100	
475	407	68	854	603	251	296	196	100	अकलेरा (न. पा.)
2,424	2,197	227	8,112	5,885	2,227	2,843	2,192	651	पचपहाड़ तहसील
1,736	1,642	94	7,394	5,279	2,115	2,815	2,169	646	
688	555	133	718	606	112	28	23	5	
688	555	133	718	606	112	28	23	5	भवानी मंडी (न. पा.)
2,457	2,315	142	11,332	6,638	4,694	3,788	2,486	1,302	पिड़ावा तहसील
2,147	2,047	100	10,924	6,320	4,604	3,752	2,457	1,295	
310	268	42	408	318	90	36	29	7	
186	162	24	189	168	21	19	19	—	सुनेल (न. पा.)
124	106	18	219	150	69	17	10	7	पिड़ावा (न. पा.)
1,597	1,500	97	8,682	6,946	1,736	3,736	3,664	72	गंगधार तहसील
1,597	1,500	97	8,682	6,946	1,736	3,736	3,664	72	
—	—	—	—	—	—	—	—	—	

DISTRICT : 26. JHALAWAR

SPECIAL PRIMARY CENSUS ABSTRACT FOR SCHEDULED CASTES

Sl. No. क्रम सं.	District/Tehsil/U. A./ Town जिला/तहसील/नगरीय समूह/कस्बा	Total Rural Urban कुल ग्रामीण शहरी	Main Workers मुख्य काम करने वाले					
			Agricultural Labourers खेतिहर मजदूर (II)			Household Industry, Manufacturing Processing, Servicing and Repairs पारिवारिक उद्योग, उत्पादन, संसाधन सर्विसिंग व मरम्मत V (a)		
			P व्यक्ति	M पुरुष	F स्त्री	P व्यक्ति	M पुरुष	F स्त्री
1	2	3	17	18	19	20	21	22
				3				
	26. Jhalawar District	**Total**	**21,166**	**12,004**	**9,162**	**3,036**	**2,352**	**684**
		Rural	**20,768**	**11,743**	**9,025**	**2,735**	**2,135**	**600**
		Urban	**398**	**261**	**137**	**301**	**217**	**84**
1.	Khanpur Tehsil	Total	3,772	2,126	1,646	767	524	243
		Rural	3,772	2,126	1,646	767	524	243
		Urban	—	—	—	—	—	—
2.	*Jhalrapatan Tehsil*	Total	2,478	1,654	824	622	490	132
		Rural	2,449	1,632	817	389	328	61
		Urban	29	22	7	233	162	71
	Jhalawar (M)	Urban	17	12	5	182	125	57
	Jhalrapatan (M)	Urban	12	10	2	51	37	14
3.	Aklera Tehsil	Total	1,501	783	718	697	575	122
		Rural	1,373	716	657	682	570	112
		Urban	128	67	61	15	5	10
	Aklera (M)	Urban	128	67	61	15	5	10
4.	Pachpahar Tehsil	Total	3,672	2,324	1,348	146	128	18
		Rural	3,578	2,243	1,335	129	114	15
		Urban	94	81	13	17	14	3
	Bhawani Mandi (M)	Urban	94	81	13	17	14	3
5.	Pirawa Tehsil	Total	6,034	2,888	3,146	524	402	122
		Rural	5,887	2,797	3,090	488	366	122
		Urban	147	91	56	36	36	—
	Sunel (M)	Urban	60	45	15	10	10	—
	Pirawa (M)	Urban	87	46	41	26	26	—
6.	Gangdhar Tehsil	Total	3,709	2,229	1,480	280	233	47
		Rural	3,709	2,229	1,480	280	233	47
		Urban	—	—	—	—	—	—

विशेष प्राथमिक जनगणना सार अनुसूचित जातियों के लिए

जिला : 26. झालावाड़

Other Workers अन्य काम करने वाले (III, IV, V (b) & VI to IX)			Marginal Workers सीमांतिक काम करने वाले			Non-Workers काम न करने वाले			District/Tehsil/U.A./ Town जिला/तहसील/नगरीय समूह/कस्बा
P व्यक्ति	M पुरुष	F स्त्री	P व्यक्ति	M पुरुष	F स्त्री	P व्यक्ति	M पुरुष	F स्त्री	
23	24	25	26	27	28	29	30	31	2
7,969	**6,759**	**1,210**	**5,209**	**456**	**4,753**	**75,116**	**31,047**	44,069	**जिला झालावाड़**
5,464	**4,657**	**807**	**5,075**	**432**	**4,643**	**67,266**	**27,868**	39,398	
2,505	**2,102**	**403**	**134**	**24**	**110**	**7,850**	**3,179**	4,671	
930	790	140	462	48	414	11,984	5,356	6,628	खानपुर तहसील
930	790	140	462	48	414	11,984	5,356	6,628	
—	—	—	—	—	—	—	—	—	
2,408	2,023	385	1,315	52	1,263	16,214	6,446	9,768	झालरापाटन तहसील
1,086	906	180	1,263	32	1,231	12,318	4,864	7,454	
1,322	1,117	205	52	20	32	3,896	1,582	2,314	
886	760	126	48	17	31	2,754	1,112	1,642	झालावाड़ (न. पा.)
436	357	79	4	3	1	1,142	470	672	झालरापाटन (न. पा.)
1,237	1,023	214	1,398	128	1,270	10,948	4,771	6,177	अकलेरा तहसील
822	688	134	1,379	127	1,252	9,421	4,104	5,317	
415	335	80	19	1	18	1,527	667	860	
415	335	80	19	1	18	1,527	667	860	अकलेरा (न. पा.)
1,451	1,241	210	450	50	400	11,253	4,375	6,878	पचपहाड़ तहसील
872	753	119	423	50	373	9,715	3,784	5,931	
579	488	91	27	—	27	1,538	591	947	
579	488	91	27	—	27	1,538	591	947	नवाली मंडी (न. पा.)
986	862	124	858	85	773	9,948	4,741	5,207	पिड़ावा तहसील
797	700	97	822	82	740	9,059	4,402	4,657	
189	162	27	36	3	33	889	339	550	
100	94	6	25	1	24	542	210	332	सुनेल (न. पा.)
89	68	21	11	2	9	347	129	218	पिड़ावा (न. पा.)
957	820	137	726	93	633	14,769	5,358	9,411	मंगलार तहसील
957	820	137	726	93	633	14,769	5,358	9,411	
—	—	—	—	—	—	—	—	—	

DISTRICT : 26. JHALAWAR

SPECIAL PRIMARY CENSUS ABSTRACT FOR SCHEDULED TRIBES

Sl. No. क्रम सं.	District/Tehsil/U. A./ Town जिला/तहसील/नगरीय समूह/कस्बा	Total Rural Urban कुल ग्रामीण शहरी	No. of Households with Scheduled Tribes Members परिवारों की संख्या अनुसूचित जन जातियों के सदस्यों सहित	Total Scheduled Tribes Population अनुसूचित जन जातियों की कुल जनसंख्या		
				Persons व्यक्ति	Males पुरुष	Females स्त्री
1	2	3	4	5	6	7
26.	**Jhalawar District**	**Total**	**16,544**	**91,610**	**47,808**	**43,802**
		Rural	**15,775**	**88,040**	**45,830**	**42,210**
		Urban	**769**	**3,570**	**1,978**	**1,592**
1.	Khanpur Tehsil	Total	2,865	15,820	8,311	7,509
		Rural	2,865	15,820	8,311	7,509
		Urban	—	—	—	—
2.	Jhalrapatan Tehsil	Total	4,691	25,800	13,411	12,389
		Rural	4,383	24,588	12,702	11,886
		Urban	308	1,212	709	503
	Jhalawar (M)	Urban	240	877	525	352
	Jhalrapatan (M)	Urban	68	335	184	151
3.	Aklera Tehsil	Total	6,976	39,024	20,368	18,656
		Rural	6,716	37,609	19,600	18,009
		Urban	260	1,415	768	647
	Aklera (M)	Urban	260	1,415	768	647
4.	Pachpahar Tehsil	Total	596	3,181	1,689	1,492
		Rural	457	2,525	1,338	1,187
		Urban	139	656	351	305
	Bhawani Mandi (M)	Urban	139	656	351	305
5.	Pirawa Tehsil	Total	1,311	7,274	3,742	3,532
		Rural	1,249	6,987	3,592	3,395
		Urban	62	287	150	137
	Sunel (M)	Urban	39	166	95	71
	Pirawa (M)	Urban	23	121	55	66
6.	Gangdhar Tehsil	Total	105	511	287	224
		Rural	105	511	287	224
		Urban	—	—	—	—

विशेष प्राथमिक जनगणना सार अनुसूचित जन जातियों के लिये

जिला : 26. झालावाड़

Literates साक्षर			Main Workers मुख्य काम करने वाले: Total Main Workers कुल मुख्य काम करने वाले (I-IX)			Main Workers मुख्य काम करने वाले: Cultivators काश्तकार (I)			District/Tehsil U. A./ Town जिला/तहसील/नगरीय समूह/कस्बा
P व्यक्ति	M पुरुष	F स्त्री	P व्यक्ति	M पुरुष	F स्त्री	P व्यक्ति	M पुरुष	F स्त्री	
8	9	10	11	12	13	14	15	16	2
11,294	**10,602**	**692**	**36,831**	**25,947**	**10,884**	**28,138**	**20,426**	**7,712**	**जिला : झालावाड़**
10,233	**9,682**	**541**	**35,626**	**24 962**	**10,664**	**27,575**	**19,991**	**7,584**	
1,071	**920**	**151**	**1,205**	**985**	**220**	**563**	**435**	**128**	
2,913	2,771	142	6,248	4,199	2,049	4,343	3,129	1,214	खानपुर तहसील
2,913	2,771	142	6,248	4,199	2,049	4,343	3,129	1,214	
—	—	—	—	—	—	—	—	—	
3,128	2,953	175	8,518	7,166	1,352	5,605	5,166	439	झालरापाटन तहसील
2,617	2,518	99	8,220	6,889	1,331	5,576	5,142	434	
511	435	76	298	277	21	29	24	5	
365	319	46	215	201	14	21	17	4	झालावाड़ (न. पा.)
146	116	30	83	76	7	8	7	1	झालरापाटन (न. पा.)
3,428	3,292	136	16,725	11,285	5,440	15,059	10,221	4,838	अकलेरा तहसील
3,158	3,036	122	16,135	10,844	5,291	14,585	9,859	4,726	
270	255	14	590	441	149	474	362	112	
270	255	14	590	441	149	474	362	112	अकलेरा (न. पा.)
707	565	142	1,435	952	483	704	450	254	पचपहाड़ तहसील
491	399	92	1,217	767	50	664	417	247	
216	166	50	218	185	33	40	33	7	
216	166	50	218	185	33	40	33	7	भवानी मंडी (न. पा.)
954	898	56	3,730	2,197	1,533	2,400	1,435	965	पिड़ावा तहसील
880	835	45	3,631	2,115	1,516	2,380	1,419	961	
74	63	11	99	82	17	20	16	4	
33	33	—	50	47	3	3	2	1	सुनेल (न. पा.)
41	30	11	49	35	14	17	14	3	पिड़ावा (न. पा.)
164	123	41	175	148	27	27	25	2	गगधार तहसील
164	123	41	175	148	27	27	25	2	
—	—	—	—	—	—	—	—	—	

DISTRICT : 26. JHALAWAR

SPECIAL PRIMARY CENSUS ABSTRACT FOR SCHEDULED TRIBES

Sl. No. क्रम स.	District/Tehsil/U.A./ Town जिला/तहसील/नगरीय समूह/कस्बा	Total Rural Urban कुल ग्रामीण शहरी	Main Workers मुख्य काम करने वाले					
			Agricultural Labourers खेतिहर मजदूर (II)			Household Industry, Manufacturing, Processing, Servicing and Repairs पारिवारिक उद्योग, उत्पादन, संसाधन सर्विसिंग व मरम्मत V (a)		
			P व्यक्ति	M पुरुष	F स्त्री	P व्यक्ति	M पुरुष	F स्त्री
1	2	3	17	18	19	20	21	22
26.	**Jhalawar District**	**Total**	**4,936**	**2,543**	**2,393**	**67**	**59**	**8**
		Rural	**4,830**	**2,488**	**2,342**	**67**	**59**	**8**
		Urban	**166**	**55**	**51**	—	—	—
1.	Khanpur Tehsil	Total	1,048	495	553	10	8	2
		Rural	1,048	495	553	10	8	2
		Urban	—	--	--	—	—	—
2.	Jhalrapatan Tehsil	Total	1,553	896	657	24	22	2
		Rural	1,539	887	652	24	22	2
		Urban	14	9	5	—	—	—
	Jhalawar (M)	Urban	11	8	3	—	—	—
	Jhalrapatan (M)	Urban	3	1	2	—	—	—
3.	Akler aTehsil	Total	982	480	502	19	17	2
		Rural	940	469	471	19	17	2
		Urban	42	11	31	—	—	—
	Aklera (M)	Urban	42	11	31	—	—	—
4.	Pachpahar Tehsil	Total	314	167	147	6	5	1
		Rural	306	161	145	6	5	1
		Urban	8	6	2	—	—	—
	Bhawani Mandi (M)	Urban	8	6	2	—	—	—
5.	Pirawa Tehsil	Total	1,013	486	527	6	6	—
		Rural	971	457	514	6	6	—
		Urban	42	29	13	—	—	—
	Sunel (M)	Urban	23	21	2	—	—	—
	Pirawa (M)	Urban	19	8	11	—	—	—
6.	Gangdhar Tehsil	Total	26	19	7	2	1	1
		Rural	26	19	7	2	1	1
		Urban	—	—	—	—	—	—

विशेष प्राथमिक जनगणना सार अनुसूचित जन जातियों के लिए

जिला : 26. झालावाड़

Other Workers अन्य काम करने वाले (III, IV, V (b) & VI to IX)			Marginal Workers सीमांतिक काम करने वाले			Non-Workers काम न करने वाले			District/Tehsil//U.A./ Town जिला/तहसील/नगरीय समूह/कस्बा
P व्यक्ति	M पुरुष	F स्त्री	P व्यक्ति	M पुरुष	F स्त्री	P व्यक्ति	M पुरुष	F स्त्री	
23	24	25	26	27	28	29	30	31	2
3,693	**2,919**	**771**	**5,488**	**323**	**5,165**	**49,291**	**21,538**	**27,753**	**जिला : झालावाड़**
3,154	**2,424**	**730**	**5,419**	**314**	**5,105**	**46,995**	**20,554**	**26,441**	
536	**495**	**41**	**69**	**9**	**60**	**2,296**	**984**	**1,312**	
847	567	280	280	30	250	9,292	4,082	5,210	खानपुरा तहसील
847	567	280	280	30	250	9,292	4,082	5,210	
—	—	—	—	—	—	—	—	—	
1,336	1,082	254	1,608	70	1,538	15,674	6,175	9,499	झालरा पाटन तहसील
1,081	838	243	1,595	61	1,534	14,773	5,752	9,021	
255	244	11	13	9	4	901	423	478	
183	176	7	12	8	4	650	316	334	झालावाड़ (न. पा.)
72	68	4	1	1	—	251	107	144	झालरापाटन (न. पा.)
665	567	98	3,210	205	3,005	19,089	8,878	10,211	अकलेरा तहसील
591	499	92	3,170	205	2,965	18,304	8,551	9,753	
74	68	6	40	—	40	785	327	458	
74	68	6	40	—	40	785	327	458	अकलेरा (न. पा.)
411	330	81	34	8	26	1,712	729	983	पचपहाड़ तहसील
241	184	57	34	8	26	1,274	563	711	
170	146	24	—	—	—	438	166	272	
170	146	24	—	—	—	438	166	272	भवानी मंडी (न. पा.)
311	270	41	351	8	343	3,193	1,537	1,656	पिड़ावा तहसील
274	233	41	335	8	327	3,021	1,469	1,552	
37	37	—	16	—	16	172	68	104	
24	24	—	5	—	5	111	48	63	सुनेल (न. पा.)
13	13	—	11	—	11	61	20	41	पिड़ावा (न. पा.)
120	103	17	5	2	3	331	137	194	गंगधार तहसील
120	103	17	5	2	3	331	137	194	
—	—	—	—	—	—	—	—	—	

SPECIAL ANNEXURE

विशेष अनुलग्नक

NOTES ON SPECIAL ANNEXURES

Panchayat Samitiwise list of villages

The boundaries of the following Panchayat Samities in Jhalawar district are coterminus with tehsil boundaries shown against their names :

Sl. No.	Name of Panchayat Samiti	Name of Tehsil with which the boundaries of the Panchayat Samiti shown in col. 2 is coterminus
1	2	3
1.	Khanpur	1 Khanpur
2.	Pirawa	1 Pirawa

2. The area under jurisdiction of the following Panchayat Samities are non-coterminus with the respective tehsil boundaries

Sl. No.	Name of Panchayat Samiti	Name of Tehsil in which the jurisdiction of the Panchayat Samiti shown in col. 2 extend
1	2	3
1.	Jhalrapatan	1 Jhalrapatan 2 Pachpahar
2.	Dag	1 Pachpahar 2 Gangdhar
3.	Bakani	1 Jhalrapatan 2 Aklera
4.	Manoharthana	1 Aklera

3. The following list of villages show the names of villages, falling under various Panchayat Samities of Jhalawar district, the geographical limits of which do not correspond with the geographical limits of the respective tehsil i. e. where the Panchayat Samiti boundaries are non-coterminus with the tehsil boundaries. In case of Panchayat Samities, boundaries of which are coterminus with the boundaries of respective tehsils the list of villages obviously remains unaltered and hence has not been presented here separately. For such cases, the reader may consult the alphabetical list of villages of the respective tehsil.

4. Special Annexure-II gives the Village Directory data at the District/Panchayat Samiti/Tehsil level while the Special Annexure-III gives the Primary Census Abstract data at these levels.

SPECIAL ANNEXURE—I

PANCHAYAT SAMITIWISE LIST OF VILLAGES

पंचायत समितिवार ग्रामों की सूची

DISTRICT : 26. JHALAWAR — जिला : 26. झालावाड़

Sl. No. क्र. सं.	Location Code No. लोकेशन कोड नं.	Name of Village	ग्राम का नाम
1	2	3	4
		PANCHAYAT SAMITI : 3. JHALRAPATAN	**पंचायत समिति : 3. झालरापाटन**
		TEHSIL : 2. JHALRAPATAN	तहसील : 2. झालरापाटन
1	26/2/1	Kishanpura	किशनपुरा
2	26/2/2	Golbao	गोलबाव
3	26/2/3	Mashalpura	मशालपुरा
4	26/2/4	Haripura Khurd	हरिपुरा खुर्द
5	26/2/5	Kanpura	कानपुरा
6	26/2/6	Rajpura	राजपुरा
7	26/2/7	Gagron	गागरोन
8	26/2/8	Kothla Ghati	कोथला घटी
9	26/2/9	Nilao	नीलाव
10	26/2/10	Gaonri	गांवड़ी
11	26/2/11	Prempura @ Lakshmipura	प्रेमपुरा उर्फ लक्ष्मीपुरा
12	26/2/12	Mortuka	मोरटुका
13	26/2/13	Narayanpura	नारायणपुरा
14	26/2/14	Khokhandi	खोखन्दी
15	26/2/15	Luhariya	लुहारिया
16	26/2/16	Khokhanda	खोखन्दा
17	26/2/17	Dhanwas	धनवास
18	26/2/18	Kotra	कोटड़ा
19	26/2/19	Bilonya	बिलोन्या
20	26/2/20	Sahipur	सहीपुर
21	26/2/21	Salotya	सलोत्या
22	26/2/22	Nahar Singhi	नाहर सिंघी
23	26/2/23	Joonapani	जूनापानी
24	26/2/24	Kalmandi Kalan	कलमंडी कलां
25	26/2/25	Jhirniya	झिरनिया
26	26/2/26	Kishanpura Antri	किशनपुरा आंतरी
27	26/2/27	Brindawan	बृन्दावन
28	26/2/28	Balgarh	बालगढ़
29	26/2/29	Gopalpura	गोपालपुरा
30	26/2/30	Gokulpura	गोकुलपुरा
31	26/2/31	Durgpura	दुर्गपुरा
32	26/2/32	Nala	नाला
33	26/2/33	Baori Khera Antri	बावड़ी खेड़ा आंतरी
34	26/2/34	Fozalpura	फोजलपुरा
35	26/2/35	Panchapura	पांचापुरा
36	26/2/36	Manpura	मानपुरा
37	26/2/37	Dhanwara	धनवाड़ा
38	26/2/38	Guwari Khurd	गुवाड़ी खुर्द
39	26/2/39	Guwari Kalan	गुवाड़ी कलां
40	26/2/40	Changeri	चंगेरी
41	26/2/41	Baori Khera	बावड़ी खेड़ा
42	26/2/42	Boodh Mandawar	बूढ मंडावर
43	26/2/43	Kotghati	कोटघटी
44	26/2/44	Mandawar	मंडावर
45	26/2/45	Bansghati	बांसघटी
46	26/2/46	Gordhanpura	गोरधनपुरा
47	26/2/47	Bhanwariya	भंवरिया
48	26/2/48	Khairasi	खैरासी
49	26/2/49	Khar Khera	खड़ खेड़ा
50	26/2/50	Balya Kheri	बाल्या खेड़ी
51	26/2/51	Kolana	कोलाना
52	26/2/52	Semli Patpariya	सेमली पटपड़िया
53	26/2/53	Munderi	मुन्डेरी
54	26/2/54	Khandiya	खन्डिया
55	26/2/55	Gaonri	गांवड़ी
56	26/2/56	Gurha	गुढ़ा
57	26/2/57	Ralayta	रलायता
58	26/2/58	Raipur	रायपुर
59	26/2/59	Ralayti	रलायती
60	26/2/60	Kalmandi Khurd	कलमंडी खुर्द
61	26/2/61	Singhaniya	सिंघानिया
62	26/2/62	Urmal	उरमाल
63	26/2/63	Bhilwara	भीलवाड़ा
64	26/2/64	Samrai	समराई
65	26/2/65	Motipura	मोतीपुरा
66	26/2/66	Undal	उन्डल
67	26/2/67	Khanpuriya	खानपुरिया
68	26/2/68	Gordhan Niwas	गोरधन निवास
69	26/2/69	Neemoda	नीमोदा
70	26/2/70	Deori	देवरी
71	26/2/71	Bindlai	बिन्दलाई
72	26/2/72	Godiya	गोदिया
73	26/2/73	Parolya	परोल्या
74	26/2/74	Biriyakheri Khurd	बिरिया खेड़ी खुर्द
75	26/2/75	Sankali Khera	सांकली खेड़ा

PANCHAYAT SAMITIWISE LIST OF VILLAGES

Sl. No. क्र. सं.	Location Code No. लोकेशन कोड नं.	Name of Village	ग्राम का नाम
1	2	3	4
76	26/2/76	Nadiya Kheri	नादिया खेड़ी
77	26/2/77	Jheejhni	झीझनी
78	26/2/78	Kanwara	कनवाड़ा
79	26/2/79	Sitaphal	सीताफल
80	26/2/80	Sohan Kheri	सोहन खेड़ी
81	26/2/81	Kishanpura	किशनपुरा
82	26/2/82	Narayan Khera	नारायण खेड़ा
83	26/2/83	Karma Kheri	करमा खेड़ी
84	26/2/84	Salariya	सालरिया
85	26/2/85	Moondaliya Kheri	मूंडालिया खेड़ी
86	26/2/86	Biriyakheri Kalan	बिरियाखेड़ी कलां
87	26/2/87	Chandloi	चन्दलोइ
88	26/2/88	Chandiya Kheri	चांदिया खेड़ी
89	26/2/89	Moondla Khera	मूंडला खेड़ा
90	26/2/90	Banjari	बंजारी
91	26/2/91	Madhopur	माधोपुर
92	26/2/92	Bagdar	बगदर
93	26/2/93	Bakshpura	बक्शपुरा
94	26/2/94	Malipura	मालीपुरा
95	26/2/95	Gindor	गिन्दोर
96	26/2/96	Govindpura	गोविन्दपुरा
97	26/2/97	Kherasi	खेरासी
98	26/2/98	Dhanodi	धानोदी
99	26/2/99	Dhanoda	धानोदा
100	26/2/100	Girdharpura	गिरधरपुरा
101	26/2/101	Ramri	रामड़ी
102	26/2/102	Chariya Kheri	चारिया खेड़ी
103	26/2/103	Pura	पुरा
104	26/2/104	Peeplya Sarhad	पीपल्या सरहद
105	26/2/105	Dadwara	डडवाड़ा
106	26/2/106	Gwal Doongri	गवाल डूंगरी
107	26/2/107	Ghatlai	घटलाई
108	26/2/108	Fatehpura	फतेहपुरा
109	26/2/109	Pirthipura	पिरथीपुरा
110	26/2/110	Choona Bhati	चूना भाटी
111	26/2/111	Kuwabhao @ Bhopatpura	कुवाभाव उर्फ भोपतपुरा
112	26/2/112	Daya Bhao	दाया भाव
113	26/2/113	Areda	आरेडा
114	26/2/114	Sagodiya	सागोडिया
115	26/2/115	Khajoori Khurd	खजूरी खुर्द
116	26/2/116	Bacholi	बाचोली
117	26/2/117	Toongni	टूंगनी
118	26/2/118	Panwasa	पनवासा
119	26/2/119	Mokhampura	मोखमपुरा
120	26/2/120	Haripura	हरिपुरा
121	26/2/121	Akodiya	आकोदिया
122	26/2/122	Telya Kheri	तेल्या खेड़ी
123	26/2/123	Barweli	बड़वेली
124	26/2/124	Barwela	बड़वेला
125	26/2/125	Sekhla	सेखला
126	26/2/126	Moriya Kalan	मोरिया कलां
127	26/2/127	Rooparel	रूपारेल
128	26/2/128	Bhanwrasa	भंवरासा
129	26/2/129	Bhanwrasi	भवरासी
130	26/2/130	Kishanpura Bhanwrasi	किशनपुरा भवरासी
131	26/2/131	Jarel	जरेल
132	26/2/132	Mangal	मंगाल
133	26/2/133	Saranga Khera	सारंगा खेड़ा
134	26/2/134	Shyopura	श्योपुरा
135	26/2/135	Semli	सेमली
136	26/2/136	Kalakot	कालाकोट
137	26/2/137	Rundlao	रून्डलाव
138	26/2/138	Teetarwasa	तीतरवासा
139	26/2/139	Rampuriya	रामपुरिया
140	26/2/140	Baori Khera Kalan	बावड़ी खेड़ा कलां
141	26/2/141	Rati Talai	राती तलाई
142	26/2/142	Dhabli Khurd	ढाबली खुर्द
143	26/2/143	Nal Khari	नल खाड़ी
144	26/2/144	Gadari	गडारी
145	26/2/145	Prithya Kheri	पृथ्या खेड़ी
146	26/2/146	Shyampura	श्यामपुरा
147	26/2/147	Sarawan	सरावां
148	26/2/148	Teetari	तीतरी
149	26/2/149	Manda	मांडा
150	26/2/150	Nayapura	नयापुरा
151	26/2/151	Jhoomki	झूमकी
152	26/2/152	Jagannathpuri	जगन्नाथपुरी
153	26/2/153	Bali	बाली
154	26/2/154	Donda	डोंडा
155	26/2/155	Dhabli Kalan	ढाबली कलां
156	26/2/156	Tol Khera	टोल खेड़ा
157	26/2/157	Beeda	बीदा
158	26/2/158	Borda	बोरदा
159	26/2/159	Nahardi	नाहरडी

PANCHAYAT SAMITIWISE LIST OF VILLAGES

Sl. No. क्र. सं.	Location Code No. लोकेशन कोड नं.	Name of Village	ग्राम का नाम
1	2	3	4
160	26/2/160	Deetya Kheri	दीत्या खेड़ी
161	26/2/161	Piplod	पिपलोद
162	26/2/162	Jetpura	जेतपुरा
163	26/2/163	Akwasa	अकवासा
164	26/2/164	Motya Doongri	मोत्या डूंगरी
165	26/2/165	Kundwari	कुण्डवारी
166	26/2/166	Gadiya Kund	गादिया कुंड
167	26/2/167	Beelwa	बीलवा
168	26/2/168	Kalyanpura	कल्याणपुरा
169	26/2/169	Jheetapura	झीतापुरा
170	26/2/170	Semli Noabad	सेमली नोआबाद
171	26/2/171	Mori	मोड़ी
172	26/2/172	Joona Khera	जूना खेड़ा
173	26/2/173	Iktasa	इकतासा
174	26/2/174	Isarpura	ईसरपुरा
175	26/2/175	Dabariya	ढाबरिया
176	26/2/176	Dheengalya Kheri	धीगल्या खेड़ी
177	26/2/177	Asnawar	असनावर
178	26/2/178	Arnya	अरन्या
179	26/2/179	Gaonri	गांवड़ी
180	26/2/180	Mehsar	मेहसर
181	26/2/181	Jatamari	जटामरी
182	26/2/182	Dhanoda	धानोदा
183	26/2/183	Barodiya	बड़ोदिया
184	26/2/184	Kherkhera	खेरखेड़ा
185	26/2/185	Ananda	आनन्दा
186	26/2/186	Talwariya	तलवाड़िया
187	26/2/187	Nayagaon Bhanpura	नयागांव भानपुरा
188	26/2/188	Kherla	खेड़ला
189	26/2/189	Manpura	मानपुरा
190	26/2/190	Lawasal	लावासल
191	26/2/191	Kenchani	केचनी
192	26/2/192	Mehandi	मेहन्दी
193	26/2/193	Gargach	गड़गच
194	26/2/194	Kans Kherli	कांस खेड़ली
195	26/2/195	Ganeshpura	गणेशपुरा
196	26/2/196	Gaupura	गऊपुरा
197	26/2/197	Salki Doongri	सालकी डूंगरी
198	26/2/198	Gurha	गुढ़ा
199	26/2/199	Baredi	बरेडी
200	26/2/200	Badiya Gordhanpura	बडिया गोर्धनपुरा
201	26/2/201	Tandi Sohanpura	टांडी सोहनपुरा
202	26/2/202	Nala	नाला
203	26/2/203	Rangpatan	रंगपाटन
204	26/2/204	Dhabli	ढाबली
205	26/2/205	Peeplya Goojaran	पीपल्या गूजरान
206	26/2/206	Gadiyamer	गादियामेर
207	26/2/207	Rooppura Baldiya	रूपपुरा बालदिया
208	26/2/208	Mankund	मानकुण्ड
209	26/2/209	Chothya Kheri	चोथ्या खेड़ी
210	26/2/210	Kanwarpura	कंवरपुरा
211	26/2/211	Khajoori Kalan	खजूरी कलां
212	26/2/212	Mohammadpura	मोहम्मदपुरा
213	26/2/213	Doongar Gaon	डूंगर गांव
214	26/2/214	Bheemli	भीमली
215	26/2/215	Tokri Baldeopura	टोकडी बलदेवपुरा
216	26/2/216	Semli Gokul	सेमली गोकुल
217	26/2/217	Mala Tota	माला टोटा
TEHSIL : 4. PACHPAHAR			तहसील : 4. पचपहाड़
218	26/4/1	Kherjariya Khal	खेजड़िया खाल
219	26/4/2	Budhanpur	बुढनपुर
220	26/4/3	Amaliya Kheri	आमलिया खेड़ी
221	26/4/4	Karanpura	करनपुरा
222	26/4/5	Shri Chhatrapur	श्री छत्रपुर
223	26/4/6	Kaliya Kheri	कालिया खेड़ी
224	26/4/7	Govindpura	गोविन्दपुरा
225	26/4/8	Rajpura	राजपुरा
226	26/4/9	Guradiya Jhala	गुराडिया झाला
227	26/4/10	Roonji	रून्जी
228	26/4/11	Bhilwari	भिलवाड़ी
229	26/4/12	Aroliya	अरोलिया
230	26/4/13	Peepalya	पीपल्या
231	26/4/14	Shamiya	शामिया
232	26/4/15	Khod	खोद
233	26/4/16	Ghatod	घटोद
234	26/4/17	Kishanpura	किशनपुरा
235	26/4/18	Ganeshpura	गणेशपुरा
236	26/4/19	Gopalpura	गोपालपुरा
237	26/4/20	Nahrawad	नहरावद
238	26/4/21	Garnawad	गरनावद
239	26/4/22	Tal	ताल
240	26/4/23	Khoriya	खोरिया

PANCHAYAT SAMITIWISE LIST OF VILLAGES

Sl. No. क्र. सं.	Location Code No. लोकेशन कोड नं.	Name of Village	ग्राम का नाम
1	2	3	4
241	26/4/24	Menhdiya Kheri	मेंहदिया खेड़ी
242	26/4/25	Anandpura	आनन्दपुरा
243	26/4/26	Ramniwas	रामनिवास
244	26/4/27	Gulya Kheri	गुल्या खेड़ी
245	26/4/28	Anwali Kalan	आवली कलां
246	26/4/29	Bakani Khurd	बकानी खुर्द
247	26/4/30	Anwali Khurd	आंवली खुर्द
248	26/4/31	Alawa	अलावा
249	26/4/32	Chor Kheri	चोर खेड़ी
250	26/4/33	Kheta Khera	खेता खेड़ा
251	26/4/34	Semli Bakhta	सेमली बख्ता
252	26/4/35	Sooliya	सूलिया
253	26/4/36	Gangpura	गंगपुरा
254	26/4/37	Lasooriya	लसूड़िया
255	26/4/38	Bishaniya	बिशनिया
256	26/4/39	Guradi	गुराडी
257	26/4/40	Jheekariya	झीकड़िया
258	26/4/41	Kotra	कोटड़ा
259	26/4/42	Moya Khera	मोया खेड़ा
260	26/4/43	Kundi Khera	कुण्डी खेड़ा
261	26/4/44	Mandvi	मांडवी
262	26/4/45	Deoriya	देवरिया
263	26/4/46	Panchpahar	पंचपहाड़
264	26/4/47	Era Khera	ऐरा खेड़ा
265	26/4/48	Eri	ऐरी
266	26/4/49	Padasali	पडासली
267	26/4/50	Sangali	सागली
268	26/4/51	Lambi	लाम्बी
269	26/4/52	Muglana	मुगलाना
270	26/4/53	Khoti	खोती
271	26/4/54	Nipaniya Uda	निपानिया उदा
272	26/4/55	Guradiya Bharta	गुराडिया भर्ता
273	26/4/56	Narayan Khera	नारायन खेड़ा
274	26/4/57	Paliya Kheri	पालिया खेड़ी
275	26/4/58	Karan Kheri	करन खेड़ी
276	26/4/59	Nirdhari	निरधारी
277	26/4/60	Guradiya Mana	गुराडिया माना
278	26/4/61	Sarkanya	सरकन्या
279	26/4/62	Kothla	कोथला
280	26/4/63	Khandar	खण्डार
281	26/4/64	Gurha	गुढ़ा
282	26/4/65	Mal Khera	माल खेड़ा
283	26/4/66	Bajpura	बाजपुरा
284	26/4/67	Anandpura	आनन्दपुरा
285	26/4/68	Ratanpura	रतनपुरा
286	26/4/69	Bombori	बम्बोरी
287	26/4/70	Guradiya Joga	गुराडिया जोगा
288	26/4/71	Deori	देवरी
289	26/4/72	Kharpa	खारपा
290	26/4/73	Semli Jassa	सेमली जस्सा
291	26/4/74	Hatuniya	हतुनिया
292	26/4/75	Mogra	मोगरा
293	26/4/76	Kali Talai	काली तलाई
294	26/4/77	Nal Khadi	नल खाडी
295	26/4/78	Ak Kheri	आक खेड़ी
296	26/4/79	Harmatya	हड़मत्या
297	26/4/80	Morda	मोरडा
298	26/4/81	Brahmli	ब्रह्मली
299	26/4/82	Sarod	सरोद
300	26/4/83	Ranayra	रनायरा
301	26/4/84	Dobara	दोबड़ा
302	26/4/85	Jaswantpura	जसवन्तपुरा
303	26/4/86	Mahuriya	महुड़िया
304	26/4/87	Delya Kheri	देल्या खेड़ी
305	26/4/88	Bhaisani	भैंसानी
306	26/4/89	Lolra	लोलड़ा
307	26/4/90	Khar Khera	खार खेड़ा
308	26/4/91	Nipaniya Hara	निपानिया हाड़ा
309	26/4/92	Bhuwanipura	भुवानीपुरा
310	26/4/93	Sagriya	सागड़िया
311	26/4/94	Nahar Ghatta	नाहर घट्टा
312	26/4/95	Chandrapura	चन्द्रपुरा
313	26/4/96	Mishroli	मिश्रोली
314	26/4/97	Akiya	आकिया
315	26/4/98	Arniya	अरनिया
316	26/4/99	Amaliya	आमलिया
317	26/4/100	Jheejhani	झीझनी
318	26/4/101	Bhagwatipura	भगवतीपुरा
319	26/4/102	Rajgarh	राजगढ़

PANCHAYAT SAMITI : 4. DAG
पंचायत समिति : 4. डग

TEHSIL : 4. PACHPAHAR — तहसील : 4. पचपहाड़

1	26/4/103	Jheekariya	झीकड़िया

PANCHAYAT SAMITIWISE LIST OF VILLAGES

Sl. No. क्र. स.	Location Code No. लोकेशन कोड नं.	Name of Village	ग्राम का नाम
1	2	3	4
2	26/4/104	Silahgarh	सिलहगढ़
3	26/4/105	Kochariya Kheri	कोचरिया खेड़ी
4	26/4/106	Marlawada	मरलावदा
5	26/4/107	Khokhariya Kalan	खोखरिया कलां
6	26/4/108	Chhan-ka-Khera	छान-का-खेड़ा
7	26/4/109	Ghughwa	घूघवा
8	26/4/110	Khol Kheri	खोल खेडी
9	26/4/111	Aru Kheri	अरू खेड़ी
10	26/4/112	Singhpura	सिंहपुरा
11	26/4/113	Vistuniya	विस्तूनिया
12	26/4/114	Bani	बनी
13	26/4/115	Khokhariya Khurd	खोखरिया खुर्द
14	26/4/116	Gangaliya Kheri	गांगलिया खेड़ी
15	26/4/117	Karawan	करावन
16	26/4/118	Chandrapura	चन्द्रपुरा
17	26/4/119	Theekariya	ठीकरिया
18	26/4/120	Toongani	टूगनी
19	26/4/121	Chand Kheri	चाँद खेड़ी
20	26/4/122	Guradiya Khurd	गुराडिया खुर्द
21	26/4/123	Khandar	खण्डार
22	26/4/124	Nathoo Kheri	नाथू खेड़ी
23	26/4/125	Semali	सेमली
24	26/4/126	Lar Khera	लाड़ खेडा
25	26/4/127	Awar	आवर
26	26/4/128	Shekhpura	शेखपुरा
27	26/4/129	Pagariya	पगाड़िया
28	26/4/130	Payra	पायरा
29	26/4/131	Bheemni	भीमनी
30	26/4/132	Jalni	जालनी
31	26/4/133	Rajpura	राजपुरा
32	26/4/134	Bor Kheri	बोर खेड़ी
33	26/4/135	Hatya Gaur	हत्या गौड़
34	26/4/136	Jajni	जाजनी
35	26/4/137	Deogarh	देवगढ़
36	26/4/138	Moru Kheri	मोरू खेड़ी
37	26/4/139	Khera	खेड़ा
38	26/4/140	Binnayga	बिन्नायगा
39	26/4/141	Guradiya Kalan	गुराडिया कलाँ
40	26/4/142	Salariya	सालरिया
TEHSIL : 6. GANGDHAR			तहसील : 6. गंगधार
41	26/6/1	Pura Peepli	पारा पीपली
42	26/6/2	Moondla	मून्डला
43	26/6/3	Chhappiyan	छप्पियाँ
44	26/6/4	Makoriya	मकोड़िया
45	26/6/5	Semli Gehlot	सेमली गेहलोत
46	26/6/6	Akya Gahlot	आक्या गहलोत
47	26/6/7	Jheekariya	झीकड़िया
48	26/6/8	Bankheri	बनकड़ी
49	26/6/9	Chattiya	चट्टिया
50	26/6/10	Borkheri	बोरखेड़ी करमचंद
51	26/6/11	Ralayti	रलायती
52	26/6/12	Kolva Goojar	कोलवा गूजर
53	26/6/13	Karna Kheri	करना खेड़ी
54	26/6/14	Deoriya Kilol	देवरिया किलोल
55	26/6/15	Rawatpura	रावतपुरा
56	26/6/16	Sakariya	साकरिया
57	26/6/17	Garda	गरडा
58	26/6/18	Guradiya Jhala	गुराडिया झाला
59	26/6/19	Dheengani	धींगनी
60	26/6/20	Semli Chharot	सेमली छरोत
61	26/6/21	Karnaliya	करनालिया
62	26/6/22	Hasamadi	हसामदी
63	26/6/23	Rojhana	रोझाना
64	26/6/24	Nipanya Kaloo	निपान्या कालू
65	26/6/25	Jeta Kheri	जेता खेड़ी
66	26/6/26	Karanpura	करनपुरा
67	27/6/27	Gangdhar	गंगधार
68	26/6/28	Gol Kheri	गोल खेड़ी
69	26/6/29	Kolvi @ Mandi Rajendrapur	कोलवी उर्फ मण्डी राजेन्द्रपुर
70	26/6/30	Bishniya	बिशनिया
71	26/6/31	Piplai	पिपलाई
72	26/6/32	Ranpa Kheri	रांपा खेड़ी
73	26/6/33	Harni Khera	हरनी खेड़ा
74	26/6/34	Ranayra	रनायरा
75	26/6/35	Deoriya Kanwal	देवरिया कांवल
76	26/6/36	Paraliya	पाड़लिया
77	26/6/37	Nipaniya Jhala	निपालिया झाला
78	26/6/38	Koondla	कून्डला
79	26/6/39	Jakhni	जखनी
80	26/6/40	Bharka	भड़का
81	26/6/41	Khejariya	खेजड़िया
82	26/6/42	Seendhala	सीन्धला

PANCHAYAT SAMITIWISE LIST OF VILLAGES

Sl. No क्र. सं.	Location Code No. लोकेशन कोड न.	Name of Village	ग्राम का नाम	Sl. No. क्र. स.	Location Code No. लोकेशन कोड न.	Name of Village	ग्राम का नाम
1	2	3		1	2	3	4
83	26/6/43	Parasali	पड़ासली	125	26/6/85	Barkhera	बरखेडा
84	26/6/44	Somchiri	सोमचिड़ी	126	26/6/86	Punwar Kheri	पुंवार खेड़ी
85	26/6/45	Rawan Gurari	रावन गुराडी	127	26/6/87	Borkheri Anjana	बोरखेड़ी अंजना
86	26/6/46	Rati Kheri	राती खेड़ी	128	26/6/88	Padma kheri	पदमा खेड़ी
87	26/6/47	Dokar Kheri	डोकर खेड़ी	129	26/6/89	Bardiya Beerji	बड़िया बीरजी
88	26/6/48	Harmatya Ratna	हड़मत्या रतना	130	26/6/90	Akya Parmar	अक्या परमार
89	26/6/49	Harmatya Meran	हड़मत्या मेरा	131	26/6/91	Peepa Kheri	पीपा खेड़ी
90	26/6/50	Tonkara	टोंकड़ा	132	26/6/92	Talawali	तलावली
91	26/6/51	Majanpur	मजनपुर	133	26/6/93	Keetiya	कीटिया
92	26/6/52	Aranya	अरन्या	134	26/6/94	Baman Deoriya	बामन देवरिया
93	26/6/53	Nisal Kheri	निसल खेड़ी	135	26/6/95	Chand Kheri	चाँद खेडी
94	26/6/54	Chhayan	छायन	136	26/6/96	Raipuriya	रायपुरिया
95	26/6/55	Khasroo Kheri	खसरू खेड़ी	137	26/6/97	Karma Kheri	करमा खेड़ी
96	26/6/56	Lakha Kheri Umat	लाखा खेड़ी उमट	138	26/6/98	Kher Khera	खेर खेड़ा
97	26/6/57	Guradiya Deora	गुराडिया देवडा	139	26/6/99	Salariya	सालरिया
98	26/6/58	Bhat Kheri	भाट खेडी	140	26/6/100	Berla	बेड़ला
99	26/6/59	Kutki	कुटकी	141	26/6/101	Lakha Kheri Parmar	लाखा खेड़ी परमार
100	26/6/60	Bilawali	बिलावली	142	26/6/102	Bardiya Lakha	बड़िया लाखा
101	26/6/61	Chishtipura	चिस्तीपुरा	143	26/6/103	Sarwar	सरवर
102	26/6/62	Malhar Ganj	मल्हार गंज	144	26/6/104	Chiri	चिड़ी
103	26/6/63	Mokal Kheri	मोकल खेड़ी	145	26/6/105	Khankhri	खांखरी
104	26/6/64	Loona Kheri	लूना खेड़ी	146	26/6/106	Kagariya	कागड़िया
105	26/6/65	Loona Khera	लूना खेड़ा	147	26/6/107	Dharmpuri	धर्मपुरी
106	26/6/66	Melki	मेलकी	148	26/6/108	Unhel	उन्हेल
107	26/6/67	Keloo Khera	केलू खेड़ा	149	26/6/109	Sedara	सेदरा
108	26/6/68	Guwalad	गुवालद	150	26/6/110	Dokar Khera	डोकर खेड़ा
109	26/6/69	Naya Khera	नया खेडा	151	26/6/111	Beel Kheri	बील खेड़ी
110	26/6/70	Khurchanya	खुरचन्या	152	26/6/112	Kumathiya	कुमठिया
111	26/6/71	Peepalda	पीपल्दा	153	26/6/113	Chara	चाड़ा
112	26/6/72	Deogarh	देवगढ़	154	26/6/114	Bardiya Heerji	बड़िया हीरजी
113	26/6/73	Jamuniya	जामुनिया	155	26/6/115	Mogri	मगरी
114	26/6/74	Lassooriya	लसूड़िया	156	26/6/116	Rampura	रामपुरा
115	26/6/75	Guradiya Isar	गुराडिया ईसर	157	26/6/117	Kachhnara	कछनारा
116	26/6/76	Tigariya	टिगरिया	158	26/6/118	Suhagra	सुहागडा
117	26/6/77	Tapli	टापली	159	26/6/119	Khankhari	खांखरी
118	26/6/78	Beti Kheri	बेटी खेड़ी	160	26/6/120	Ghata Kheri	घाटा खेड़ी
119	26/6/79	Borkheri Kachhnara	बोरखेड़ी कछनारा	161	26/6/121	Tisai	तिसाई
120	26/6/80	Chor Bardi	चोर बर्डी	162	26/6/122	Rajpura	राजपुरा
121	26/6/81	Dela Kheri	देला खेडी	163	26/6/123	Udaipur	उदयपुरा
122	26/6/82	Sunari	सुनारी	164	26/6/124	Bharka	भड़का
123	26/6/83	Senkala	सेकला	165	26/6/125	Dudhlai	दुधलाई
124	26/6/84	Dhabla	ढाबला	166	26/6/126	Mandirpur	मन्दिरपुर

PANCHAYAT SAMITIWISE LIST OF VILLAGES

Sl. No. क्र. स.	Location Code No. लोकेशन कोड नं.	Name of Village	ग्राम का नाम
1	2	3	4
167	26/6/127	Patlai	पतलाई
168	26/6/128	Meroo Kheri	मेरु खेड़ी
169	26/6/129	Nipaniya	निपानिया
170	26/6/130	Khamla	खमला
171	26/6/131	Umariya	उमरिया
172	26/6/132	Peeplya Khurd	पीपल्या खुर्द
173	26/6/133	Chandrapura	चन्द्रपुरा
174	26/6/134	Dhamanda Kalan	धामन्दा कलां
175	26/6/135	Dhamanda Khurd	धामन्दा खुर्द
176	26/6/136	Sujanpur	सुजानपुर
177	26/6/137	Madhvi	माधवी
178	26/6/138	Bhainsajhar	भैंसाझर
179	26/6/139	Kishan Nagar	किशन नगर
180	26/6/140	Parla	पाड़ला
181	26/6/141	Kolvi	कोलवी
182	26/6/142	Malpura	मालपुरा
183	26/6/143	Keetiya	कीटिया
184	26/6/144	Gunai	गुनाई
185	26/6/145	Harnawada	हरनावदा
186	26/6/146	Kundiya	कुन्डिया
187	26/6/147	Bardiya	बर्डिया
188	26/6/148	Gagurni	गागुरनी
189	26/6/149	Dhabla	ढाबला
190	26/6/150	Karanpura	करनपुरा
191	26/6/151	Kabeeri	कबीरी
192	26/6/152	Dhatooriya	धतुरिया
193	26/6/153	Fazilpura	फाजिलपुरा
194	26/6/154	Shekhpur	शेखपुर
195	26/6/155	Salariya	सालरिया
196	26/6/156	Nandpur	नन्दपुर
197	26/6/157	Luhariya	लुहाड़िया
198	26/6/158	Puwandla	पुवांडला
199	26/6/159	Bhainsariya	भैंसड़िया
200	26/6/160	Govindpura	गोविन्दपुरा
201	26/6/161	Sikandarpura	सिकन्दरपुरा
202	26/6/162	Saranga Khera	सारंगा खेड़ा
203	26/6/163	Kyasra	क्यासरा
204	26/6/164	Doli Sarna	डोली सरना
205	26/6/165	Peeplya Kalan	पीपल्या कलां
206	26/6/166	Parthigarh	परथीगढ़
207	26/6/167	Kalyanapura	कल्याणपुरा
208	26/6/168	Hidayat Nagar	हिदायत नगर
209	26/6/169	Chaukari Khurd	चौकड़ी खुर्द
210	26/6/170	Chachurni	चाचुर्नी
211	26/6/171	Dudhaliya	दुधालिया
212	26/6/172	Shivgarh	शिवगढ़
213	26/6/173	Ratanpura	रतनपुरा
214	26/6/174	Chaukari Kalan	चौकड़ी कलां
215	26/6/175	Jagdispura	जगदीशपुरा
216	26/6/176	Girdharpura	गिरधरपुरा
217	26/6/177	Garha	गढ़ा
218	26/6/178	Dag	डग
219	26/6/179	Dariyavpura	दरियावपुरा
220	26/6/180	Mahuri Khera	महुड़ी खेड़ी
221	26/6/181	Ghati	घाटी
222	26/6/182	Mangwaliya	मंगवालिया
223	26/6/183	Bani Kheri	बनी खेड़ी
224	26/6/184	Parasali	पड़ासली
225	26/6/185	Keloo Khera	केलू खेड़ा
226	26/6/186	Nahar Ghati	नाहर घट्टी
227	26/6/187	Sakatpur	सकतपुर
228	26/6/188	Birma Kheri	बिरमा खेड़ी
229	26/6/189	Dori	डोड़ी
230	26/6/190	Chhan	छान
231	26/6/191	Dobara	डोबड़ा
232	26/6/192	Tokra	टोकड़ा

PANCHAYAT SAMITI : 5. BAKANI
पंचायत समिति : 5. बकानी

TEHSIL : 2. JHALRAPATAN — तहसील : 2. झालरापाटन

Sl. No. क्र. स.	Location Code No. लोकेशन कोड नं.	Name of Village	ग्राम का नाम
1	26/2/218	Chokari	चोकड़ी
2	26/2/219	Semli	सेमली
3	26/2/220	Dhanoda	धानोदा
4	26/2/221	Nayagaon Bheelan	नयागांव भीलान
5	26/2/222	Ratanpura	रतनपुरा
6	26/2/223	Deori	देवरी
7	26/2/224	Pathariya	पथरिया
8	26/2/225	Pathari	पथरी
9	26/2/226	Brijpura	बृजपुरा
10	26/2/227	Kishanpura @ Bara	किशनपुरा उर्फ बारा

PANCHAYAT SAMITIWISE LIST OF VILLAGES

Sl. No. क्र. सं.	Location Code No. लोकेशन कोड न.	Name of Village	ग्राम का नाम	Sl. No. क्र. सं.	Location Code No. लोकेशन कोड न.	Name of Village	ग्राम का नाम
1	2	3	4	1	2	3	4
11	26/2/228	Haripura	हरिपुरा	53	26/2/270	Amarpura Khurd	अमरपुरा खुर्द
12	26/2/229	Jhoomki	झूमकी	54	26/2/271	Gordhanpura	गोरधनपुरा
13	26/2/230	Bagwara	बगवाड़ा	55	26/2/272	Gurad Khera	गुराड खेड़ा
14	26/2/231	Bar Kheri	बर खेड़ी	56	26/2/273	Shivpura	शिवपुरा
15	26/2/232	Manpura	मानपुरा	57	26/2/274	Bans Kheri	बास खेड़ी
16	26/2/233	Semli Kalan	सेमली कलां	58	26/2/275	Padalya Goojaran	पाडल्या गूजरान
17	26/2/234	Padalya Kulmiyan	पाडल्या कुलमियान	59	26/2/276	Ratlai	रटलाई
18	26/2/235	Wajindpura	वाजिन्दपुरा	60	26/2/277	Gopalpura	गोपालपुरा
19	26/2/236	Deoli	देवली	61	26/2/278	Reejon	रीजोन
20	26/2/237	Govindpura	गोविन्दपुरा	62	26/2/279	Deo Doongri	देव डूंगरी
21	26/2/238	Reejoda	रीजोदा	63	26/2/280	Lalya Kheri	लाल्या खेड़ी
22	26/2/239	Bor Kheri	बोर खेड़ी	64	26/2/281	Soori	सूरी
23	26/2/240	Peepalya Talab	पीपल्या तालाब	65	26/2/282	Lakshmipura	लक्ष्मीपुरा
24	26/2/241	Reechhwa	रीछवा	66	26/2/283	Barbar	बड़बड़
25	26/2/242	Deewri	दीवड़ी	67	26/2/284	Titoriya	टीटोड़िया
26	26/2/243	Rajpura	राजपुरा	68	26/2/285	Salawad	सलावद
27	26/2/244	Prahladpura	प्रहलादपुरा	69	26/2/286	Kotra Kunj	कोटड़ा कुंज
28	26/2/245	Nasirabad	नसीराबाद	70	26/2/287	Khatkar	खटकड़
29	26/2/246	Haripura	हरिपुरा	71	26/2/288	Ukhli	उखली
30	26/2/247	Napanya Goojaran	नपान्या गुजरान	72	26/2/289	Ganeshpura	गणेशपुरा
31	26/2/248	Gara Gaon	गाड़ा गांव	73	26/2/290	Bhojya Kheri	भोज्या खेड़ी
32	26/2/249	Koli	कोली	74	26/2/291	Jheetapura	झीतापुरा
33	26/2/250	Kishanpura	किशनपुरा	75	26/2/292	Motipura	मोतीपुरा
34	26/2/251	Bhaupura	भाऊपुरा	76	26/2/293	Ratya Doongri	रात्या डूंगरी
35	26/2/252	Deenya Kheri	दीन्या खेड़ी	77	26/2/294	Brahmpura	ब्रह्मपुरा
36	26/2/253	Rajpura	राजपुरा	78	26/2/295	Koli	कोली
37	26/2/254	Pandki	पांडकी	79	26/2/296	Sawalpura	सावलपुरा
38	26/2/255	Dudhaliya	दुधालिया	80	26/2/297	Kheriya	खेरिया
39	26/2/256	Ramniwas	रामनिवास	81	26/2/298	Motipura	मोतीपुरा
40	26/2/257	Gadari	गडारी	82	26/2/299	Dharli	धारली
41	26/2/258	Parthipura	परथीपुरा	83	26/2/300	Koiya Kheri	काल्या खेड़ी
42	26/2/259	Melki	मेलकी	84	26/2/301	Gopalpura @ Guradiya	गोपालपुरा उर्फ गुराडिया
43	26/2/260	Beer Khanga	बीर खंगा	85	26/2/302	Neem Khera	नीम खेड़ा
44	26/2/261	Rughnathpura	रुघनाथपुरा	86	26/2/303	Lalpura	लालपुरा
45	26/2/262	Tekali	टेकली	87	26/2/304	Madanpura	मदनपुरा
46	26/2/263	Amarpura Kalan	अमरपुरा कलां	88	26/2/305	Haripura	हरिपुरा
47	26/2/264	Jheekariya	झीकड़िया	89	26/2/306	Shyopura @ Kherli	श्योपुरा उर्फ खेड़ली
48	26/2/265	Semal Khera	सेमल खेड़ा	90	26/2/307	Gordhanpura @ Nayagaon	गोरधनपुरा उर्फ नयागांव
49	26/2/266	Sewanya Kalan	सेवन्या कलां	91	26/2/308	Girdharpura	गिरधरपुरा
50	26/2/267	Tekala	टेकला	92	26/2/309	Tokri	टोकड़ी
51	26/2/268	Haripura @ Jhataliya	हरिपुरा उर्फ झटालिया	93	26/2/310	Panch Peepalya	पच पीपल्या
52	26/2/269	Mordi	मोरडी	94	26/2/311	Peepalya Nagga	पीपल्या नग्गा

PANCHAYAT SAMITIWISE LIST OF VILLAGES

Sl. No. क्र. स.	Location Code No. लोकेशन कोड न.	Name of Village	ग्राम का नाम
1	2	3	4
95	26/2/312	Rajpura	राजपुरा
96	26/2/313	Sakatpura	सकतपुरा
97	26/2/314	Char Doongri	चार डूंगरी
98	26/2/315	Garwara	गरवाड़ा
99	26/2/316	Moru Kheri	मोरु खेड़ी
100	26/2/317	Punya Kheri	पुन्या खेड़ी
101	26/2/318	Molakya Kalan	मोलक्या कला
102	26/2/319	Molakya Khurd	मोलक्या खुर्द
103	26/2/320	Jheejhaniya	झीझनिया
104	26/2/321	Haripura	हरिपुरा
105	26/2/322	Jagpura	जगपुरा
106	26/2/323	Narsinghpura	नरसिंहपुरा
107	26/2/324	Bhumari	भूमाड़ी
108	26/2/325	Bhumara	भूमाड़ा
109	26/2/326	Motipura	मोतीपुरा
110	26/2/327	Napaniya Dalla	नपानिया दल्ला
111	26/2/328	Ummedpura	उम्मेदपुरा
112	26/2/329	Shivpura	शिवपुरा
113	26/2/330	Deonagar	देवनगर
114	26/2/331	Khachrod	खाचरोद
115	26/2/332	Kotra Ghata	कोटड़ा घटा
116	26/2/333	Lalya Kheri	लाल्या खेड़ी
117	26/2/334	Karal Gaon	करल गाव
118	26/2/335	Dantiya	दांतिया
119	26/2/336	Rampuriya	रामपुरिया
120	26/2/337	Deori	देवरी
121	26/2/338	Ganeshpura	गणेशपुरा
122	26/2/339	Kushalpura	कुशालपुरा
123	26/2/340	Shripura	श्रीपुरा
124	26/2/341	Baori Khera	बावड़ी खेड़ा
125	26/2/342	Vijaipura	विजयपुरा
126	26/2/343	Naya Khera	नया खेड़ा
127	26/2/344	Lalpuri	लालपुरी
128	26/2/345	Anandpura	आनन्दपुरा
129	26/2/346	Govindpura	गोविन्दपुरा
130	26/2/347	Haripura @ Leora	हरिपुरा उर्फ लेवड़ा
131	26/2/348	Nahardi Kalan	नाहरडी कलां
132	26/2/349	Nahrdi Khurd	नाहरडी खर्द
133	26/2/350	Agariya	आगरिया
134	26/2/351	Nrisinghpura	नृसिंहपुरा
135	26/2/352	Borjhari	बोरझड़ी
136	26/2/353	Gangpura @ Tumariya Khere	गंगपुरा उर्फ तूमड़िया खेड़ी
137	26/2/354	Bans Khopra	बांस खोपरा
138	26/2/355	Ram Chandrapura	रामचन्दपुरा
139	26/2/356	Thobariya Kalan	थोबड़िया कलां
140	26/2/357	Thobariya Khurd	थोबड़िया खुर्द
141	26/2/358	Bakani	बकानी
142	26/2/359	Bhanpura	भानपुरा
143	26/2/360	Maheshpura	महेशपुरा
144	26/2/361	Dewar	देवर
145	26/2/362	Renpla	रेंपला
146	26/2/363	Chak Dewar No. 1	चक देवर नं. 1
147	26/2/364	Jabarpura	ज़बरपुरा
148	26/2/365	Chak Dewar No. 2	चक देवर नं. 2
149	26/2/366	Nanor	नानोर
150	26/2/367	Neu Kheri	नेऊ खेड़ी
151	26/2/368	Baray	बड़ाय
152	26/2/369	Diyadhari	दियाधरी
153	26/2/370	Moya Kheri	मोया खेड़ी
154	26/2/371	Kishanpura @ Demakpura	किशनपुरा उर्फ देमकपुरा
155	26/2/372	Barkhera Khurd	बरखेड़ा खुर्द
156	26/2/373	Barkhera Kalan	बरखेड़ा कलां
157	26/2/374	Kanwariya	कनवाड़िया
158	26/2/375	Amjhar Khurd	आमझर खुर्द
159	26/2/376	Ganeshpura	गणेशपुरा
160	26/2/377	Amjhar Kalan	आमझर कलां
161	26/2/378	Kotra Radi	कोटड़ा राडी
162	26/2/379	Sawa Khoh	सवा खोह
163	26/2/380	Loda Khera	लोडा खेड़ा
164	26/2/381	Manpura	मानपुरा
165	26/2/382	Soorajpura	सूरजपुरा
166	26/2/383	Mori	मोड़ी
167	26/2/384	Lakshmipura	लक्ष्मीपुरा
168	26/2/385	Parthipura (Veeran)	परथीपुरा (वीरान)
169	26/2/386	Daulatpura	दौलतपुरा
170	26/2/387	Amarpura	अमरपुरा
171	26/2/388	Pempura	पेमपुरा
172	26/2/389	Dangal	डांगल
173	26/2/390	Rooppura	रूपपुरा
174	26/2/391	Ganeshpura @ Soolipuri	गणेशपुरा उर्फ सूलीपुरी

PANCHAYAT SAMITIWISE LIST OF VILLAGES

Sl. No. क्र. स.	Location Code No. लोकेशन कोड नं.	Name of Village	ग्राम का नाम
1	2	3	4
TEHSIL : 3. AKLERA			तहसील : 3. अकलेरा
175	26/3/36	Barkheri	बरखेड़ी
176	26/3/37	Sewanya Khurd	सेवन्या खुर्द
177	26/3/38	Rooppura	रूपपुरा
178	26/3/39	Chhabria	छाबड़िया
179	26/3/40	Bharatpura	भरतपुरा
180	26/3/79	Dahi Khera	दही खेड़ा
181	26/3/82	Chandipur	चन्दीपुरा
182	26/3/83	Khuri	खुरी
183	26/3/84	Bareri Kalan	बरेड़ी कलां
184	26/3/86	Bansodiya	बांसोदिया
185	26/3/87	Gadiya Jaimal	गादिया जयमाल
186	26/3/88	Sankheri	सनखेड़ी
187	26/3/89	Bindiyaki	बिन्दायकी
188	26/3/90	Durjanpura Khurd	दुर्जनपुरा खुर्द
189	26/3/91	Bindayka	बिन्दायका
190	26/3/92	Deoli	देवली
191	26/3/93	Gehun Kheri	गेहूं खेड़ी
192	26/3/94	Pipaldi	पीपालदी
193	26/3/95	Madanpura @ Churel	मदनपुरा उर्फ चुरेल
194	26/3/96	Kalya Kheri	काल्या खेड़ी
195	26/3/97	Manya Kheri	मान्या खेड़ी
196	26/3/98	Naya Gaon	नया गांव
197	26/3/99	Bhanderi	भण्डेरी
198	26/3/100	Bairagarh	बैरागढ़
199	26/3/101	Baldeopura	बलदेवपुरा
200	26/3/102	Naya Gaon	नया गांव
201	26/3/103	Koloo khera	कोलू खेड़ा
202	26/3/104	Laxmipura	लक्ष्मीपुरा
203	26/3/105	Teejbardi	तीज बरडी
204	26/3/106	Manpura	मानपुरा
205	26/3/107	Jagdishpura	जगदीशपुरा
206	26/3/108	Gadiya	गादिया
207	26/3/109	Motipura	मोतीपुरा
208	26/3/110	Shyopura	श्योपुरा
209	26/3/111	Mahuwa Khera	महुवा खेड़ा
210	26/3/112	Manpura Jageer	मानपुरा जागीर
211	26/3/113	Kherla	खेड़ला
212	26/3/114	Patan	पाटन
213	26/3/115	Semli	सेमली
214	26/3/116	Ganeshpura	गणेशपुरा
215	26/3/117	Jalampura	जालमपुरा
216	26/3/118	Haripura	हरीपुरा
217	26/3/119	Dehlanpur	देहलनपुर
218	26/3/120	Ardi Khera	आरडी खेड़ा
219	26/3/121	Sawalda	सावल्दा
220	26/3/122	Uchawada	उचावदा
221	26/3/123	Uchawadi	उचावदी
222	26/3/124	Koli	कोली
223	26/3/125	Gulkheri	गुल खेड़ी
224	26/3/126	Kher Khera Near Kishorpura	खेरखेड़ा निकट किशोरपुरा
225	26/3/127	Padlya	पाडल्या
226	26/3/128	Sendari	सेंदरी
227	26/3/129	Bilonya	बिलोन्या
228	26/3/130	Amrit Kheri	अमृत खेड़ी
229	26/3/131	Pachola	पाचोला
230	26/3/132	Gorya Khera	गोर्‌या खेड़ा
231	26/3/133	Rampura	रामपुरा
232	26/3/134	Manpura	मानपुरा
233	26/3/135	Semli Kalan	सेमली कलां
234	26/3/136	Durjanpura	दुर्जनपुरा
235	26/3/137	Gopalpura	गोपालपुरा
236	26/3/138	Manpura Goojran	मानपुरा गुजरान
237	26/3/140	Kanwarpura	कवरपुरा
238	26/4/142	Mahuwa Khoh	महुआ खोह
239	26/3/189	Kotra Jageer	कोटड़ा जागीर
240	26/3/193	Ghatoli	घाटोली
241	26/3/194	Gordhanpura near Koli	गोरधनपुरा निकट कोली
242	26/3/195	Dudhiya Kheri	दूधिया खेड़ी
243	26/3/196	Chandrapura	चन्द्रपुरा
244	26/3/197	Kherkhera near Amrit Kheri	खेरखेड़ा निकट अमृत खेड़ी
245	26/3/198	Kishorpura	किशोरपुरा
246	26/3/199	Dadlai	ददलाई
247	26/3/200	Kushalpura	कुशलपुरा
248	26/3/201	Upsali	उपसली
249	26/3/202	Patri Khera	पाटड़ी खेड़ा
250	26/3/203	Binda Khera	बिन्दा खेड़ा
251	26/3/204	Baori Khera	बावड़ी खेड़ा
252	26/3/205	Prithipura	पृथ्वीपुरा
253	26/3/206	Padlya	पाडल्या
254	26/3/207	Ganeshpura @ Mangalya	गणेशपुरा उर्फ मांगल्या

PANCHAYAT SAMITIWISE LIST OF VILLAGES

Sl. No. क्र. सं.	Location Code No. लोकेशन कोड नं.	Name of Village	ग्राम का नाम
1	2	3	4
255	26/3/208	Tol Khera	टोल खेड़ा
256	26/3/209	Dhuwariya	धुवारिया
257	26/3/210	Rampuriya	रामपुरिया
258	26/3/211	Kherdanta	खेरदन्ता
259	26/3/212	Baheri Kalan	बहेड़ी कलां
260	26/3/213	Bheri Khurd	बहेड़ी खुर्द
261	26/3/214	Bhalta	भालता
262	26/3/215	Panchan Kheri	पंचान खेड़ी
263	26/3/216	Umari	उमरी
264	26/3/217	Nahargarh	नाहरगढ़
265	26/3/218	Ram Bhalti	राम भालती
266	26/3/219	Bheel Bhalti	भील भालती
267	26/3/220	Kotra	कोटड़ा
268	26/3/221	Talab Bhalti	तलाब भालती
269	26/3/222	Garda	गरडा
270	26/3/223	Asalpur	आसलपुर
271	26/3/224	Guradi	गुराडी
272	26/3/225	Toda	टोडा
273	26/3/226	Jheekariya	झीकड़िया
274	26/3/227	Gordhanpura near Jheekariya	गोरधनपुरा निकट झीकडिया
275	26/3/228	Neem Khera	नीम खेड़ा
276	26/3/229	Kohrijhar	कोहड़ीझर
277	26/3/278	Manpura Lodhan	मानपुरा लोढान
278	26/3/279	Patri	पाटड़ी
279	26/3/280	Khajoori	खजूरी
280	26/3/281	Dungar Gaon	डूंगर गांव
281	26/3/282	Dorya Kheri	डोरया खेड़ी
282	26/3/283	Mothpura	मोठपुरा
283	26/3/284	Borkheri Lodhan	बोरखेड़ी लोधान
284	26/3/285	Sohan Khera	सोहन खेड़ा
285	26/3/286	Deori Khera	देवरी खेड़ा
286	26/3/287	Sagoriya	सागोड़िया
287	26/3/288	Naya Khera	नया खेडा
288	26/3/289	Napanya	नपान्या
289	26/3/290	Mangalpura	मंगलपुरा
290	26/3/291	Borkheri Goojaran	बोरखेड़ी गूजरान
291	26/3/292	Amlawada	अमलावदा
292	26/3/293	Khar Khera	खर खेड़ा
293	26/3/294	Umariya	उमरिया
294	26/3/295	Soori	सूरी
295	26/3/296	Rankra	रांकड़ा
296	26/3/297	Khar Kheri	खर खेड़ी
297	26/3/298	Bheel Khera	भील खेड़ा
298	26/3/299	Kishanpura	किशनपुरा
299	26/3/300	Ganeshpura	गणेशपुरा
300	26/3/301	Rojya	रोज्या
301	26/3/302	Anandpura	आनन्दपुरा
302	26/3/303	Bankar	बांकड
303	26/3/304	Bans Kheri Lodan	बास खेड़ी लोदान
304	26/3/305	Talawara	तलावड़ा
305	26/3/306	Borband	बारबन्द
306	26/3/307	Sarbulandpura	सरबुलन्दपुरा
307	26/3/308	Rampuriya Khurd	रामपुरिया खुर्द
308	26/3/309	Khariya	खाड़िया
309	26/2/310	Harnawada Khurd	हरनावदा खुर्द
310	26/2/311	Deoli Bar	देवली बड़
311	26/3/312	Deori Mandir	देवरी मन्दिर
312	26/3/313	Shyopura	श्योपुरा
313	26/3/314	Ghora Khera	घोड़ा खेड़ा
314	26/3/315	Bindali	बिन्दाली
315	27/3/316	Rampuriya Kalan	रामपुरिया कलां
316	26/3/317	Talkhera	टोलखेड़ा
317	26/3/318	Amarpura	अमरपुरा
318	26/3/319	Motipura	मोतीपुरा
319	26/3/320	Sarda	सरडा
320	26/3/321	Prithipura	पृथीपुरा
321	26/3/322	Khokharya	खोखरया
322	26/3/323	Bapawar	बपावर
323	26/3/324	Moi Kalan	मोई कलां
324	26/3/325	Moi Khurd	मोई खुर्द
325	26/3/326	Peethapura	पीथापुरा

PANCHAYAT SAMITI : 6. MANOHARTHANA
पंचायत समिति : 6. मनोहरथाना

TEHSIL : 3. AKLERA — तहसील : 3. अकलेरा

1	26/3/1	Bandri	बान्दरी
2	26/3/2	Sara Kuan	सड़ा कुआं
3	26/3/3	Thanawad	थनावद
4	26/3/4	Mirzapur	मिरज़ापुर
5	26/3/5	Kalwa	कालवा
6	26/3/6	Hanoti	हनोती

PANCHAYAT SAMITIWISE LIST OF VILLAGES

Sl. No क. सं.	Location Code No. लोकेशन कोड नं.	Name of Village	ग्राम का नाम
1	2	3	4
7	26/3/7	Nenkot	नेनकोट
8	26/3/8	Khokhera Lala	खोखेड़ा लाला
9	26/3/9	Jamunya Kalan	जामुन्या कला
10	26/3/10	Belwa	बेलवा
11	26/3/11	Polab	पालाब
12	26/3/12	Jamunya Khurd	जामुन्या खुर्द
13	26/3/13	Kotra Dayal	कोटडा दयाल
14	26/3/14	Moreli	मोरेली
15	26/3/15	Patan Khema	पाटन खेमा
16	26/3/16	Kenwachi Kalan	केंवची कला
17	26/3/17	Deopura	देवपुरा
18	26/3/18	Reechhwa	रीछवा
19	26/3/19	Tharaul	थडौल
20	26/3/20	Borda	बोरदा
21	26/3/21	Kookalwara	कूकलवाड़ा
22	26/3/22	Kookalwari	कूकलवाड़ी
23	26/3/23	Patan Uda	पाटन उदा
24	26/3/24	Poli	पोली
25	26/3/25	Ratanpura	रतनपुरा
26	26/3/26	Mishroli	मिश्रोली
27	26/3/27	Gadiya Mahesh	गादिया महेश
28	26/3/28	Narera	नारेडा
29	26/3/29	Anwad	आंवद
30	26/3/30	Naya Gaon	नया गांव
31	26/3/31	Padalya	पाडल्या
32	26/3/32	Ametha	आमेठा
33	26/3/33	Kohri	कोहड़ी
34	26/3/34	Madanpura	मदनपुरा
35	26/3/35	Dholsara	धोलसरा
36	26/3/41	Borkhari Maliyan	बोर खेड़ी मालियान
37	26/3/42	Bans Kheri Lodhan	बांस खेड़ी लोधान
38	26/3/43	Katphali	कटफली
39	26/3/44	Katphala	कटफला
40	26/3/45	Goojar Kheri	गूजर खेड़ी
41	26/3/46	Arnya	अरन्या
42	26/3/47	Methoon	मेठून
43	26/3/48	Parbati	परबती
44	26/3/49	Khokhera Ramchandra	खोखेड़ा रामचन्द्र
45	26/3/50	Uni	ऊनी
46	26/3/51	Turkariya	तुरकाड़िया
47	26/3/52	Amlawada	अमलावदा
48	26/3 53	Pathariya	पथरिया
49	26/3/54	Mawasa	मवासा
50	26/3/55	Salawand	सलावद
51	26/3/56	Khanpuriya Near Lahapasya	खानपुरिया निकट लहापस्या
52	26/3/57	Lahsh	लहाश
53	26/3/58	Khordiya	खेरडिया
54	26/3/59	Bardawada	बरडावदा
55	26/3/60	Chachorni Lodhan	चाचोरनी लोधान
56	26/3/61	Kishorpura	किशोरपुरा
57	26/3/62	Kheri Jageer	खेड़ी जागीर
58	26/3/63	Patlon	पतलोन
59	26/3/64	Bamanya Kheri	बामन्या खेड़ी
60	26/3/65	Soolya	सूल्या
61	26/3/66	Bamoolya	बमूल्या
62	26/3/67	Barwad	बड़वद
63	26/3/68	Semali Jageer	सेमली जागीर
64	26/3/69	Peepalya	पीपल्या
65	26/3/70	Lahasi	लहासी
66	26/3/71	Ranipura	रानीपुरा
67	26/3/72	Dhoondhlya	धूधल्या
68	26/3/73	Ugeni	उगेनी
69	26/3/74	Ugena	उगेना
70	26/3/75	Luharpura	लुहारपुरा
71	26/3/76	Beenda	बीन्दा
72	26/3/77	Lapasya	लापस्या
73	26/3/78	Bardawada	बरडावाडा
74	26/3/80	Phokarda	फोकरडा
75	26/3/81	Kajlya	काजल्या
76	26/3/85	Bareri Khurd	बरेड़ी खुर्द
77	26/3/139	Gordhanpura @ Kachnari	गोरधनपुरा उर्फ कचनारी
78	26/3/141	Kachnariya	कचनारिया
79	26/3/143	Deori Kalan	देवरी कलां
80	26/3/144	Deori Khurd	देवरी खुर्द
81	26/3/145	Madanpura	मदनपुरा
82	26/3/146	Mahuwa Khera	महुवा खेड़ा
83	26/3/147	Nayapura	नयापुरा
84	26/3/148	Semli Khurd	सेमली खुर्द
85	26/3/149	Motipura	मोतीपुरा
86	26/3/150	Thamari	थमारी
87	26/3/151	Sareri	सरेड़ी
88	26/3/152	Nandhera	नान्धेड़ा

PANCHAYAT SAMITIWISE LIST OF VILLAGES

Sl. No. क्र. सं.	Location Code No. लोकेशन कोड नं.	Name of Village	ग्राम का नाम
1	2	3	4
89	26/3/153	Bandha	बन्धा
90	26/3/154	Khajoori Jageer	खजूरी जागीर
91	26/3/155	Deori Khurd	देवरी खुर्द
92	26/3/156	Ganeshpura (Barod)	गणेशपुरा (बड़ोद)
93	26/3/157	Arjunpura	अर्जुनपुरा
94	26/3/158	Kotra Kagala	कोटड़ा कागला
95	26/3/159	Shorti	शोरती
96	26/3/160	Barrubeh	बारूबेह
97	26/3/161	Mawasa	मवासा
98	26/3/162	Dhamdhar	धमधार
99	26 3/163	Kher Khera	खेर खेड़ा
100	26/3/164	Taklon	टकलोन
101	26/3/165	Semla Beh	सेमला बेह
102	26/3/166	Khanpuriya near Khar Khera	खानपुरिया निकट खर खेड़ा
103	26/3/167	Dabbeh	डाब्बेह
104	26/3/168	Udaipurya	उदयपुरया
105	26/3/169	Tadi	टाडी
106	26/3/170	Peepalya Jawar	पीपल्या जावर
107	26/3/171	Chandipur	चन्दीपुर
108	26/3/172	Peepal Kheri	पीपल खेड़ी
109	26/3/173	Battoo Kheri	बट्टू खेड़ी
110	26/3/174	Koloo Kheri Mewatiyan	कोलू खेड़ी मेवातियान
111	26/3/175	Khejara	खेजड़ा
112	26/3/176	Deori Kalan	देवरी कलां
113	26/3/177	Bhoomariya	भूमरिया
114	26/3/178	Kam Khera	काम खेड़ा
115	26/3/179	Udaipurya	उदयपुरया
116	26/3/180	Pirthipura mewatiyan	पिरथीपुरा मेवातियान
117	26/3/181	Gorya	गोर्या
118	26/3/182	Koonjra	कूंजरा
119	26/3/183	Gorya Khera	गोर्या खेड़ा
120	26/3/184	Khejara	खेजड़ा
121	26/3/185	Ganeshpura	गणेशपुरा
122	26/3/186	Churelya	चुरेल्या
123	26/3/187	Ugarpura	उगरपुरा
124	26/3/188	Deori Chanchal	देवरी चंचल
125	26/3/190	Sarkhandi Khurd	सरखंडी खुर्द
126	26/3/191	Patri Khera	पाटड़ी खेड़ा
127	26/3/192	Sarkhandi Kalan	सरखंडी कलां
128	26/3/230	Sarkhandiya	सरखंडीया
129	26/3/231	Bhawanipura	भवानीपुरा
130	26/3/232	Moonj Khera	मूंज खेड़ा
131	26/3/233	Deo Khoh	देव खोह
132	26/3/234	Pirthipura near Churelya	पिरथीपुरा निकट चुरेल्या
133	26/3/235	Deokadar	देवकादार
134	26/3/236	Kohri	कोहड़ी
135	26/3/237	Poonya Kheri	पून्या खेड़ी
136	26/3/238	Chhan	छान
137	26/3/239	Koonjari	कूंजरी
138	26/3/240	Kishanpura @ Mogyabeh	किशनपुरा उर्फ मोग्याबेह
139	26/3/241	Jawari	जावरी
140	26/3/242	Dhaba	ढाबा
141	26/3/243	Jawar	जावर
142	26/3/244	Jatawa	जतावा
143	26/3/245	Sadala	सादला
144	26/3/246	Naganya Kheri	नागन्या खेड़ी
145	26/3/247	Bukhariya	बुखारिया
146	26/3/248	Gajwari	गजवाड़ी
147	26/3/249	Gajwara	गजवाड़ा
148	26/3/250	Khajoori	खजूरी
149	26/3/251	Ratanpura	रतनपुरा
150	26/3/252	Rampuriya Akhepur	रामपुरिया अखेपुर
151	26/3/253	Pachheta	पछेटा
152	26/3/254	Toda Khera	तोडा खेड़ा
153	26/3/255	Ladpura Jawa	लाडपुरा जावा
154	26/3/256	Prithipura	पृथीपुरा
155	26/3/257	Dhanwas	धनवास
156	26/3/258	Kunda Khera	कुण्डा खेड़ा
157	26/3/259	Kotra Chamargarh	कोटडा चमारगढ़
158	26/3/260	Lodhipura	लोधीपुरा
159	26/3/261	Patti	पट्टी
160	26/3/262	Banet	बनेट
161	26/3/263	Sagoni	सागोनी
162	26/3/264	Hanotya Mewatiyan	हनोत्या मेवातियान
163	26/3/265	Himmatgarh	हिम्मतगढ़
164	26/3/266	Banskhera	बांसखेडा
165	26/3/267	Gharawali	घड़ावली
166	26/3/268	Dhamahera	धामाहेड़ा
167	26/3/269	Kheri Mewatiyan	खेड़ी मेवातियान
168	26/3/270	Dhaba	ढाबा
169	26/3/271	Shripura @ Dhabli	श्रीपुरा उर्फ ढावली
170	26/3/272	Baldeopura @ Charkhera	बलदेवपुरा उर्फ चारखेड़ा
171	26/3/273	Chak Baldeopura	चक बलदेवपुरा

PANCHAYAT SAMITIWISE LIST OF VILLAGES

Sl. No क्र. स.	Location Code No. लोकेशन कोड नं.	Name of Village	ग्राम का नाम	Sl. No. क्र. सं.	Location Code No. लोकेशन कोड नं.	Name of Village	ग्राम का नाम
1	2	3		1	2	3	4
172	26/3/274	Prithipura @ Talaipura	पृथीपुरा उर्फ तलाईपुरा	213	26/3/364	Ganeshpura Lodhan	गणेशपुरा लोढान
173	26/3/275	Deori Deo	देवरी देव	214	26/3/365	Chandpura Bheelan	चान्दपुरा भीलान
174	26/3/276	Jamunya Kalan	जामुन्या कला	215	26/3/366	Bishan Khera	बिशन खेड़ा
175	26/3/277	Haripura	हरीपुरा	216	26/3/367	Anwalhera	आंवलहेड़ा
176	26/3/327	Lasooriya Gend	लसूडिया गेद	217	26/3/368	Manya Kheri	मान्या खेड़ी
177	26/3/328	Polkhanda	पोलखन्दा	218	26/3/369	Ank Kheri	आक खेड़ी
178	26/3/329	Neem Khera	नीम खेड़ा	219	26/3/370	Akolya	आकोल्या
179	26/3/330	Lasooriya Shah	लसूड़िया शाह	220	26/3/371	Jetpura	जेतपुरा
180	26/3/331	Gokulpura	गोकुलपुरा	221	26/3/372	Koriya Patan	कोड़िया पाटन
181	26/3/332	Ganeshpura near Dhaba	गणेशपुरा निकट ढाबा	222	26/3/373	Todri Meeran	टोडरी मीरां
182	26/3/333	Baman Gaon @ Bhawanipura	बामनगाँव उर्फ भवानीपुर	223	26/3/374	Manpura Balram	मानपुरा बलराम
				224	26/3/375	Jheenkni	झींकनी
183	26/3/334	Kishanpura @ Bhojpura	किशनपुरा उर्फ भोजपुरा	225	26/3/376	Bar Gaon	बड़ गाँव
184	26/3/335	Gorya Khera	गोर्या खेड़ा	226	26/3/377	Kher Kheri Mata	खेर खेड़ी माता
185	26/3/336	Jhiri	झिरी	227	26/3/378	Gangahoni	गंगाहोनी
186	26/3/337	Banskheri Mewatiyan	बासखेड़ी मेवातियान	228	26/3/379	Manohar Thana	मनोहर थाना
187	26/3/338	Jamunya @ Kandari	जामुन्या उर्फ कंडारी	229	26/3/380	Chandpura Kasba	चान्दपुरा कस्बा
188	26/3/339	Bislai	बिसलाई	230	26/3/381	Ganeshpura Maliyan	गणेशपुरा मालियान
189	26/3/340	Rajpura	राजपुरा	231	26/3/382	Garbolya	गरबोल्या
190	26/3/341	Gurad Khera	गुराड खेड़ा	232	26/3/383	Paharpura	पहाड़पुरा
191	26/3/342	Bhoolan Kheri	भूलन खेड़ी	233	26/3/384	Madanpura	मदनपुरा
192	26/3/343	Sehat Kheri	सेहत खेड़ी	234	26/3/385	Birjipura	बिरजीपुरा
193	26/3/344	Samrol	समरोल	235	26/3/386	Bhawanipura	भवानीपुरा
194	26/3/345	Patwa	पटवा	236	26/3/387	Nesh Charnan	नेश चारनान
195	26/3/346	Joonapani	जूनापानी	237	26/3/388	Kanwariya Kheri	कंवरिया खेड़ी
196	26/3/347	Budhwara	बुधवाड़ा	238	26/3/389	Mohanpura	मोहनपुरा
197	26/3/348	Reechhri	रीछड़ी	239	26/3/390	Laxmipura Jageer	लक्ष्मीपुरा जागीर
198	26/3/349	Theekariya	ठीकरिया	240	26/3/391	Gurad Khera	गुराड खेड़ा
199	26/3/350	Hatai Khera	हताई खेड़ा	241	26/3/392	Khori Bor	खोड़ी बोर
200	26/3/351	Manpura	मानपुरा	242	26/3/393	Narhera	नारहेड़ा
201	26/3/352	Borda	बोरदा	243	26/3/394	Girdharpura	गिरधरपुरा
202	26/3/353	Khankhara Lodhan	खांखरा लोधान	244	26/3/395	Khankhara Goojran	खांखरा गूजरान
203	26/3/354	Roopahera	रूपाहेड़ा	245	26/3/396	Daulatpura	दौलतपुरा
204	26/3/355	Gurari	गुराडी	246	26/3/397	Peepalya Lodhan	पीपल्या लोढान
205	26/3/356	Piplodi	पिपलोदी	247	26/3/398	Hameerpura	हमीरपुरा
206	26/3/357	Maheshpura	महेशपुरा	248	26/3/399	Kherkheri Ghata	खेरखेड़ी घाटा
207	26/3/358	Manpasar	मनपसर	249	26/3/400	Haripura	हरीपुरा
208	26/3/359	Kolookheri Kalan	कोलूखेड़ी कलाँ	250	26/3/401	Khata Kheri	खाता खेड़ी
209	26/3/ 60	Hanotya Lodhan	हनोत्या लोधान	251	26/3/402	Gorya Khere	गोरया खेड़ी
210	26/3/361	Panch Peepli	पंच पीपली	252	26/3/403	Kachhotiya	कछोटिया
211	26/3/362	Dokariya Kheri	डोकरिया खेड़ी	253	26/3/404	Baldeopura near Kachhotiya	बलदेवपुरा निकट कछोटिया
212	26/3/363	Bamala Beh	बामला बेह				

PANCHAYAT SAMITIWISE LIST OF VILLAGES

Sl. No. क्र. सं.	Location Code No. लोकेशन कोड नं.	Name of Village	ग्राम का नाम
1	2	3	4
254	26/3/405	Todra	टोडरा
255	26/3/406	Banjari	बजारी
256	26/3/407	Kalapata	कालापाटा
257	26/3/408	Bhojpur	भोजपुर
258	26/3/409	Todri Jagannath	टोडरी जगन्नाथ
259	26/3/410	Kolookheri Maliyan	कोलूखेड़ी मालियान
260	26/3/411	Ladpura Balram	लाडपुरा बलराम
261	26/3/412	Rampura Lodhan	रामपुरा लोढान
262	26/3/413	Ratanpura	रतनपुरा
263	26/3/414	Balwatpura	बलवटपुरा
264	26/3/415	Ghora Khera	घोड़ा खेड़ा
265	26/3/416	Salya Khera	साल्या खेड़ा
266	26/3/417	Gordhanpura	गोरधनपुरा
267	26/3/418	Ganeshpura Darawat	गणेशपुरा दड़ावट
268	26/3/419	Kundibeh	कुण्डीबेह
269	26/3/420	Khasya	खास्या
270	26/3/421	Kanwa	कानवा
271	26/3/422	Maharajpura	महाराजपुरा
272	26/3/423	Semli Hat	सेमली हाट
273	26/3/424	Chholariya	छोलड़िया
274	26/3/425	Chittaura	चित्तौड़ा
275	26/3/426	Semli Khurd	सेमली खुर्द
276	26/3/427	Rampuriya Goojaran	रामपुरिया गूजरान
277	26/3/428	Nesh Goojran	नेश गूजरान
278	26/3/429	Jaishree	जयश्री
279	26/3/430	Mogyabeh	मोग्याबेह
280	26/3/431	Talaibeh	तलाईबेह
281	26/3/432	Motipura	मोतीपुरा
282	26/3/433	Manpura Lodhan	मानपुरा लोढान
283	26/3/434	Peethapura	पीथापुरा
284	26/3/435	Guwari	गूवाड़ी
285	26/3/436	Pindola	पिन्डाला
286	26/3/437	Laxmipura	लक्ष्मीपुरा
287	26/3/438	Dangipura	दांगीपुरा
288	26/3/439	Patlapani	पतलापानी
289	26/3/440	Semlabeh	सेमलाबेह
290	26/3/441	Chittauri	चित्तोड़ी
291	26/3/442	Tajpura	ताजपुरा
292	26/3/443	Bor Kheri	बोर खेड़ी
293	26/3/444	Madhopurya	माधोपुरया
294	26/3/445	Khanpuriya near Madhopuriya	खानपुरिया निकट माधोपुरिया

SPECIAL ANNEXURE—II

DISTRICT : 26. JHALAWAR

Panchayat Samitiwise Abstract of Village Directory

Sl. No. क्रम संख्या	Name of District/Panchayat Samiti/Tehsil जिला/पचायत समिति/ तहसील का नाम	No. of Villages ग्रामों की संख्या	Area (in hectares) क्षेत्रफल (हैक्टेयर मे)	Total Population and Number of Households कुल जनसंख्या एवं परिवारों की संख्या	Amenities available उपलब्ध जन सुविधायें	
					Educational शैक्षणिक	Medical चिकित्सा
1	2	3	4	5	6	7
26.	**JHALAWAR DISTRICT (Rural)**	**1,589**	**619,546**	**693,482 (119,232)**	**P(685)M(135)H(30) PUC(5)AC(272)O(11)**	**H(59)D(79)PHS(36)MCW(8) CWC(7)RP(61)FPC(13)NH(1) CHW(52)HC(4)PHC(9)MH(3) SMP(2)**
1.	**Khanpur Panchayat Samiti**	**203**	**94,970**	**107,572 (18,855)**	**P(92)M(30)H(8) PUC(1)AC(11)**	**H(10)D(12)PHC(1)PHS(5) CHW(19)MCW(1)NH(1) FPC(2)RP(15)SMP(2)HC(1)**
	(i) Khanpur Tehsil	203	94,970	107,572 (18,855)	P(92)M(30)H(8) PUC(1)AC(11)	H(10)D(12)PHC(1)PHS(5)HC(1) CHW(19)MCW(1)NH(1)FPC(2) RP(15)SMP(2)
2	**Pirawa Panchayat Samiti**	**216**	**99,709**	**107,211 (18,472)**	**P(126)M(26)H(4)PUC(1) AC(84)**	**H(9)D(13)PHC(1)MCW(1) RP(9)CWC(1)FPC(2)PHS(6)**
	(i) Pirawa Tehsil	216	99,709	107,211 (18,472)	P(126)M(26)H(4)PUC(1) AC(84)	H(9)D(13)PHC(1)PHS(6) MCW(1)RP(9)CWC(1)FPC(2)
3.	**Jhalrapatan Panchayat Samiti**	**319**	**130,267**	**137,761 (22,995)**	**P(151)M(30)H(6)AC(79) O(6)**	**H(11)D(18))PHC(3)MH(2) PHS(8)CHW(2)FPC(3)RP(14) CWC(1)MCW(2)**
	(i) Jhalrapatan Tehsil	217	81,503	78,670 (13,271)	P(90)M(17)H(2)AC(54) O(3)	H(4)D(10)PHC(3)PHS(4) CHW(2)FPC(1)RP(13)
	(ii) Pachpahar Tehsil	102	48,764	59,091 (9,724)	P(61)M(13)H(4)O(3) AC(25)	H(7)D(8)CWC(1)MH(2) MCW(2)FPC(2)PHS(4)RP(1)
4.	**Dag Panchayat Samiti**	**232**	**113,287**	**123,973 (20,889)**	**P(126)M(17)H(5)AC(81) PUC(1)O(3)**	**H(14)D(17)PHS(6)RP(9)HC(2) MH(1)FPC(1)PHC(1)CWC(1) MCW(1)**
	(i) Pachpahar Tehsil	40	21,827	22,539 (3,819)	P(21)M(7)H(1)AC(6)	H(2)D(2)PHS(1)RP(1)
	(ii) Gangdhar Tehsil	192	91,460	101,434 (170,70)	P(105)M(10)H(4)O(3) AC (75)PUC(1)	H(12)D(15)HC(2)MH(1)RP(8) FPC(1)PHC(1)CWC(1)MCW(1) PHS(5)

विशेष अनुलग्नक—2

ग्राम निर्देशिका का पंचायत समितिवार सार

जिला : 26. झालावाड़

LAND USE भूमि उपयोग (i. e. area under different type of land use in hectares rounded to the nearest unit) (अर्थात् विभिन्न उपयोगों में आने वाले भू-क्षेत्र हैक्टेयर में निकटतम इकाई तक)					REMARKS (including any place of religious, historical or archaeological interest) टिप्पणी (धार्मिक, ऐतिहासिक अथवा पुरातत्व महत्व के स्थलों सहित)	Name of District/Panchayat Samiti/Tehsil जिला/पंचायत समिति/ तहसील का नाम
Forest वन	Irrigated सिंचित	Unirrigated (including fallow land) असिंचित (मय पड़त भूमि)	Culturable waste (including gauchar & groves) कृषि योग्य बंजर भूमि (गोचर एवं उपवन सहित)	Area not available for cultivation कृषि के लिए अनुपलब्ध क्षेत्र		
8	9	10	11	12	13	2
104,477	**39,609**	**276,345**	**129,473**	**69,642**	**M(365)N(1,319)T(103)C(31)**	**झालावाड़ जिला (ग्रामीण)**
21,988	**6,765**	**50,560**	**8,357**	**7,300**	**M(100)N(379)T(32)C(8)**	**1. खानपुर पंचायत समिति**
21,988	6,765	50,560	8,357	7,300	M(100)N(379)T(32)C(8)	(i) खानपुर तहसील
5,800	**6,686**	**54,339**	**24,538**	**8,346**	**M(36)N(57)T(10)C(1)**	**2. पिड़ावा पंचायत समिति**
5,800	6,686	54,339	24,538	8,346	M(36)N(57)T(10)C(1)	(i) पिड़ावा तहसील
26,997	**9,774**	**58,618**	**20,466**	**14,412**	**M(92)N(88)T(27)C(6)**	**3. झालरापाटन पंचायत समिति**
26,111	5,677	27,887	10,937	10,891	M(47)N(18)T(19)C(5)	(i) झालरापाटन तहसील
886	4,097	30,731	9,529	3,521	M(45)N(70)T(8)C(1)	(ii) पचपहाड़ तहसील
9,682	**4,495**	**47,785**	**36,431**	**14,894**	**M(59)N(675)T(18)C(10)**	**4. डग पंचायत समिति**
1,966	1,204	8,624	6,049	3,984	M(15)N(23)T(9)	(i) पचपहाड़ तहसील
7,716	3,291	39,161	30,382	10,910	M(44)N(652)T(9)C(10)	(ii) गंगधार तहसील

SPECIL ANNEXURE—II

DISTRICT : 26. JHALAWAR

Panchayat Samitiwise Abstract of Village Directory

Sl. No.	Name of District/Panchayat Samiti/Tehsil	No. of Villages	Area (in hectares)	Total Population and Number of Households	Amenities available	
					Educational	Medical
1	2	3	4	5	6	7
5. Bakani Panchayat Samiti		**325**	**88,152**	**106,782 (18,504)**	**P(89)M(17)H(5)PUC(1) AC(16)O(1)**	**H(9)D(10)PHS(4)RP(6) PHC(2)FPC(2)CWC(1)**
(i) Jhalrapatan Tehsil		174	42,021	59,664 (10,171)	P(52)M(10)H(3)PUC(1) AC(16)	H(4)D(5)PHS(2)PHC(2) FPC(1)RP(2)
(ii) Aklera Tehsil		151	46,131	47,118 (8,333)	P(37)M(7)H(2)O(1)	H(5)D(5)CWC(1)RP(4) PHS(2)FPC(1)
6. Manohar Thana Panchayat Samiti		**294**	**93,161**	**110,183 (19,517)**	**P(101)M(15)H(2)AC(1) PUC(1)O(1)**	**H(6)D(9)HC(1)CWC(3)PHC(1) FPC(3)CHW(31)MCW(3) PHS(7)RP(8)**
(i) Aklera Tehsil		294	93,161	110,183 (19,517)	P(101)M(15)H(2)AC(1) PUC(1)O(1)	H(6)D(9)HC(1)CWC(3)PHC(1) FPC(3)CHW(31)MCW(3) PHS(7)RP(8)

विशेष अनुलग्नक—2

ग्राम निर्देशिका का पंचायत समितिवार सार

जिला : 26. झालावाड़

LAND USE (i. e. area under different type of land use in hectares rounded to the nearest unit)					REMARKS (including any place of religious, historical or archaeological interest)	Name of District/Panchayat Samiti/Tehsil
Forest	Irrigated	Unirrigated (including fallow land)	Culturable waste (including gauchar & groves)	Area not available for cultivation		
8	9	10	11	12	13	2
21,700	**6,819**	**28,957**	**19,245**	**11,431**	M(46)N(93)T(7)C(3)	**5. बकानी पंचायत समिति**
8,584	3,996	15,775	9,107	4,559	M(29)N(65)T(5)C(2)	(i) झालरापाटन तहसील
13,116	2,823	13,182	10,138	6,872	M(17)N(28)T(2)C(1)	(ii) अकलेरा तहसील
18,310	**5,070**	**36,086**	**20,436**	**13,259**	M(32)N(27)T(9)C(3)	**6. मनोहर थाना पंचायत समिति**
18,310	5,070	36,086	20,436	13,259	M(32)N(27)T(9)C(3)	(i) अकलेरा तहसील

SPECIAL ANNEXURE—III

DISTRICT : 26. JHALAWAR

Panchayat Samitiwise Primary Census Abstract

Sl. No. क्रम संख्या	Name of District/Panchayat Samiti/Tehsil जिला/पंचायत समिति/ तहसील का नाम	No. of Villages ग्रामों की संख्या	Area (in hectares) क्षेत्रफल (हैक्टेयर में)	Occupied Residential Houses आबाद आवासीय मकानों की संख्या	No. of Households परिवारों की संख्या	Total Population (including Institutional and Houseless Population) कुल जनसंख्या (संस्थागत और बेघर जनसंख्या सहित)			Scheduled Castes अनुसूचित जातियां		Scheduled Tribes अनुसूचित जन-जातियां		Literates साक्षर	
						P व्यक्ति	M पुरुष	F स्त्री	M पुरुष	F स्त्री	M पुरुष	F स्त्री	M पुरुष	F स्त्री
1	2	3	4	5	6	7	8	9	10	11	12	13	14	15
	26. JHALAWAR DISTRICT (Rural)	**1,589**	**619,546**	**117,413**	**119,232**	**693,492**	**359,384**	**334,098**	**63,643**	**59,037**	**45,830**	**42,210**	**107,374**	**18,188**
	1. Khanpur Panchayat Samiti	**203**	**94,970**	**18,444**	**18 855**	**107,572**	**56,229**	**51,343**	**11,176**	**9,989**	**8,311**	**7,509**	**23,797**	**4,455**
	(i) Khanpur Tehsil	203	94,970	18,444	18,855	107,572	56,229	51,343	11,176	9,989	8,311	7,509	23,797	4,455
	2. Pirawa Panchayat Samiti	**216**	**99,709**	**18,293**	**18,472**	**107,211**	**55,567**	**51,644**	**10,804**	**10,001**	**3,592**	**3,395**	**18,535**	**2,529**
	(i) Pirawa Tehsil	216	99,709	18,298	18,472	107,211	55,567	51,644	10,804	10,001	3,592	3,395	18,535	2,529
	3. Jhalrapatan Panchayat Samiti	**319**	**130,267**	**22,456**	**22,995**	**137,761**	**71,194**	**66,567**	**13,145**	**12,192**	**11,055**	**10 288**	**24,202**	**3,783**
	(i) Jhalrapatan Tehsil	217	81,503	12,831	13,271	78,670	40,692	37,978	6,910	6,398	9,843	9,218	12,978	1,898
	(ii) Pachpahar Tehsil	102	48,764	9,625	9,724	59,091	30,502	28,589	6,235	5,794	1,207	1,070	11,224	1,885
	4. Dag Panchayat Samiti	**232**	**113,287**	**20,641**	**20,889**	**123,973**	**63,719**	**60,254**	**15,275**	**14,405**	**418**	**341**	**16,189**	**3,693**
	(i) Gangdhar Tehsil	192	91,460	16,904	17,070	101,434	52,075	49,359	12,397	11,780	287	224	13,209	3,231
	(ii) Pachpahar Tehsil	40	21,827	3,737	3,819	22,539	11,644	10,895	2,878	2,625	131	117	2,980	462
	5. Bakani Panchayat Samiti	**325**	**88,152**	**18,240**	**18,504**	**106,782**	**55,500**	**51,282**	**7,027**	**6,560**	**7,660**	**7,055**	**13,219**	**2,232**
	(i) Jhalrapatan Tehsil	174	42,021	10,000	10,171	59,664	30,942	28,722	3,817	3,580	2,854	2,668	8,919	1,595
	(ii) Aklera Tehsil	151	46,131	8,240	8,333	47,118	24,558	22,560	3,210	2,980	4,806	4,387	4,300	637
	6. Manohar Thana Panchayat Samiti	**294**	**93,161**	**19,334**	**19,517**	**110,183**	**57,175**	**53,008**	**6,216**	**5,890**	**14,794**	**13,622**	**11,432**	**1,496**
	(i) Aklera Tehsil	294	93,161	19,334	19,517	110,183	57,175	53,008	6,216	5,890	14,794	13,622	11,432	1,496

विशेष अनुलग्नक—3

पंचायत समिति स्तर पर प्राथमिक जनगणना सार

जिला : 26. झालावाड़

Total Main Workers कुल मुख्य काम करने वाले (I-IX)		Main Workers मुख्य काम करने वाले: Cultivators काश्तकार (I)		Agricultural Labourers खेतिहर मजदूर (II)		Household Industry, Manufacturing, Processing, Servicing and Repairs पारिवारिक उद्योग, उत्पादन, संसाधन सर्विसिंग व मरम्मत V (a)		Other Workers अन्य काम करने वाले (III, IV, V (b) & VI to IX)		Marginal Workers सीमांतिक काम करने वाले		Non-Workers काम न करने वाले		Name of District/Panchayat Samiti/Tehsil जिला/पंचायत समिति/ तहसील का नाम
M पुरुष	F स्त्री	M पुरुष	F स्त्री	M पुरुष	F स्त्री	M पुरुष	F स्त्री	M पुरुष	F स्त्री	M पुरुष	F स्त्री	M पुरुष	F स्त्री	
16	17	18	19	20	21	22	23	24	25	26	27	28	29	2
195,879	**62,203**	**141,345**	**39,832**	**22,166**	**18,264**	**5,847**	**1,258**	**26,521**	**2,849**	**2,055**	**25,307**	**161,449**	**245,598**	**झालावाड़ जिला (ग्रामीण**
27,676	**10,517**	**17,065**	**5,725**	**4,380**	**3,783**	**1,083**	**349**	**5,148**	**660**	**197**	**1,688**	**28,355**	**39,138**	**खानपुर पंचायत समिति**
27,676	10 517	17,065	5,725	4,380	3,783	1,083	349	5,148	660	197	1,688	28,356	39,138	(i) खानपुर तहसील
31,841	**18,138**	**22,618**	**12,123**	**4,811**	**5,454**	**1,058**	**294**	**3,354**	**267**	**325**	**4,213**	**23,401**	**29,293**	**पिड़ावा पंचायत समिति**
31,841	18,138	22,618	12,123	4,811	5,454	1,058	294	3,354	267	325	4,213	23,401	29,293	(i) पिड़ावा तहसील
38,080	**8,786**	**26,089**	**4,466**	**5,203**	**3,353**	**683**	**120**	**6,105**	**847**	**338**	**4,732**	**32,776**	**53,049**	**झालरापाटन पंचायत समिति**
21,303	3,295	14,999	1,051	2,791	1,557	375	70	3,138	617	197	3,968	19,192	30,715	(i) झालरापाटन तहसील
16,777	5,491	11,090	3,415	2,412	1,796	308	50	2,967	230	141	764	13,584	22,334	(ii) पचपहाड़ तहसील
35,612	**3,628**	**24,582**	**341**	**4,593**	**2,661**	**1,060**	**142**	**5,377**	**484**	**256**	**1,522**	**27,851**	**55,104**	**डग पंचायत समिति**
29,002	2,940	20,242	311	3,358	2,132	823	100	4,579	397	190	1,169	22,883	45,250	(i) गंगधार तहसील
6,610	688	4,340	30	1,235	529	237	42	798	87	66	353	4,968	9,854	(ii) पचपहाड़ तहसील
30,892	**6,809**	**24,255**	**4,603**	**1,882**	**1,775**	**1,084**	**144**	**3,671**	**287**	**219**	**4,558**	**24,389**	**39,915**	**बकानी पंचायत समिति**
17,207	2,375	13,313	1,203	1,264	992	579	73	2,051	107	63	2,581	13,672	23,766	(i) झालरापाटन तहसील
13,685	4,434	10,942	3,400	618	783	505	71	1,620	180	156	1,977	10,717	16,149	(ii) अकलेरा तहसील
31,778	**14,325**	**26,736**	**12,574**	**1,297**	**1,238**	**879**	**209**	**2,866**	**304**	**721**	**9,594**	**24,676**	**29,089**	**मनोहर थाना पंचायत समिति**
31,778	14,325	26,736	12,574	1,297	1,238	879	209	2,866	304	721	9,594	24,676	29,089	(i) अकलेरा तहसील