भारत की जनगणना 1981

शृंखला 11

मध्य प्रदेश

भाग XIII–ख

जनगणना का

प्राथमिक सारांश

जिला जनगणना पुस्तिका

जिला झाबुआ

के. सी. दुबे,
भारतीय प्रशासनिक सेवा
निदेशक, जनगणना,
मध्य प्रदेश

1981 CENSUS—PUBLICATION PLAN

(1981 Census Publications, Series 11 in All India Series will be published in the following parts)

GOVERNMENT OF INDIA PUBLICATIONS

Part I-A . . .	Administration Report-Enumeration
Part I-B . . .	Administration Report-Tabulation
Part II-A . . .	General Population Tables
Part II-B . . .	Primary Census Abstract
Part III . . .	General Economic Tables
Part IV . . .	Social and Cultural Tables
Part V . . .	Migration Tables
Part VI . . .	Fertility Tables
Part VII . . .	Tables on Houses and Disabled Population
Part VIII . . .	Household Tables
Part IX . . .	Special Tables on Scheduled Castes and Scheduled Tribes
Part X-A . . .	Town Directory
Part X-B . . .	Survey Reports on selected Towns
Part X-C . . .	Survey Reports on selected Villages
Part XI . . .	Ethnographic Notes and special studies on Scheduled Castes and Scheduled Tribes
Part XII . . .	Census Atlas
Paper 1 of 1982 . .	Primary Census Abstract for Scheduled Castes and Scheduled Tribes
Paper 1 of 1984 . .	Household Population by Religion of Head of Household

STATE GOVERNMENT PUBLICATIONS

Part XIII-A and B District Census Handbook for each of the 45 distrcts in the State (Village and Town Directory and Primary Census Abstract)

विषय सूची
CONTENTS

		पृष्ठ/Pages
1	प्राक्कथन	
	Foreword	I-IV
2	प्रस्तावना	
	Preface	V-VI
3	जिले का नक्शा	
	District Map	
4	महत्वपूर्ण आंकड़े	
	Important Statistics	VII
5	विश्लेषणात्मक टिप्पणी	
	व्याख्यात्मक टिप्पणी; अनुसूचित जाति और अनुसूचित जनजाति की सूची (संशोधन), विधेयक 1976; जिला जनगणना पुस्तिका का इतिहास और क्षेत्र। विश्लेषणात्मक टिप्पणी।	
	Analytical Note	IX-XXXIII
	Notes and Explanations: List of Scheduled Castes and Scheduled Tribes Order (Amendment) Act, 1976, History and Scope of District Census Handbook, Analytical Note	
6	तहसीलों के नक्शे	
	Tahsil Maps	
7	वर्णक्रमानुसार ग्रामों की सूची	
	ALPHABETICAL LIST OF VILLAGES	1-45
(i)	थांदला तहसील	1-4
(ii)	पेटलावद तहसील	5-8
(iii)	झाबुआ तहसील	8-14
(iv)	जोबट तहसील	15-18
(v)	अलीराजपुर तहसील	18-24
(i)	Thandla Tahsil	25-28
(ii)	Petlawad Tahsil	28-32
(iii)	Jhabua Tahsil	32-37
(iv)	Jobat Tahsil	37-41
(v)	Alirajpur Tahsil	41-45
8	जनगणना का प्राथमिक सारांश	
	PRIMARY CENSUS ABSTRACT	46-133
	झाबुआ जिले का सारांश	
	Jhabua District Abstract	46-49
(i)	थांदला तहसील (ग्रामीण)	50-61
	(नगरीय)	62-63
(ii)	पेटलावद तहसील (ग्रामीण)	64-75
	(नगरीय)	76-77
(iii)	झाबुआ तहसील (ग्रामीण)	78-95
	(नगरीय)	96-99
(iv)	जोबट तहसील (ग्रामीण)	100-111
	(नगरीय)	112-113
(v)	अलीराजपुर तहसील (ग्रामीण)	114-131
	(नगरीय)	132-133
	Thandla Tahsil (Rural)	50-61
	(Urban)	62-63
	Petlawad Tahsil (Rural)	64-75
	(Urban)	76-77
	Jhabua Tahsil (Rural)	78-95
	(Urban)	96-99
	Jobat Tahsil (Rural)	100-111
	(Urban)	112-113
	Alrajpur Tahsil (Rural)	114-131
	(Urban)	132-133

		पृष्ठ Pages
9 परिशिष्ट-नगरीय प्राथमिक जनगणना सारांश	APPENDIX-Urban Primary Census Abstract	134–141
10 अनुसूचित जाति का प्राथमिक जनगणना सारांश	Primary Census Abstract of Scheduled Castes	142–145
11 अनुसूचित जनजाति का प्राथमिक जनगणना सारांश	Primary Census Abstract of Scheduled Tribes	146–149
12 परिशिष्ट- विकास खण्डवार जनगणना का प्राथमिक सारांश	APPENDIX-Development Blockwise Primary Census Abstract	150–153

प्राक्कथन

जनगणना संगठन द्वारा राज्य सरकारों की ओर से संकलित जिला जनगणना पुस्तिका जनगणना की एक बहुमूल्य उपलब्धि है। जिला जनगणना पुस्तिका की योजना निर्माताओं, प्रशासकों, विद्वानों और अनुसंधान कर्ताओं को बार-बार आवश्यकता होती है। अन्य बातों के साथ-साथ इस पुस्तिका का उपयोग निर्वाचन क्षेत्रों के परिसीमन, स्थानीय स्तरों के निर्धारण और क्षेत्रीय योजनाएँ बनाने में भी किया जाता है। यह पुस्तिका जिला प्रशासन चलाने में भी सहायक होती है। जिला जनगणना पुस्तिका ही एक मात्र ऐसा प्रकाशन है जिससे ग्रामीण क्षेत्रों के ग्राम स्तर तक के एवं प्रत्येक नगरीय क्षेत्र के वार्ड वार प्राथमिक जनगणना सार के आंकड़े उपलब्ध होते हैं, इसमें ग्रामों और नगरों आदि में उपलब्ध आंतरिक सुविधाओं के बारे में भी जानकारी मिलती है।

जिला जनगणना पुस्तिका की शृंखलाओं का प्रारम्भ 1951 की जनगणना में किया गया था। इसमें जिले के प्रत्येक ग्राम और नगर का प्राथमिक जनगणना सार और जनगणना की महत्वपूर्ण सारणियां होती हैं। 1961 के दौरान जिला जनगणना पुस्तिका के विषय क्षेत्र का विस्तार किया गया। इसमें जिले का विस्तृत ब्यौरा, प्रशासनिक सांख्यिकी, जनगणना सारणियाँ और प्राथमिक जनगणना सार को मिलाकर ग्राम और नगर निर्देशिका भी शामिल की गई। 1971 की जिला जनगणना पुस्तिका की शृंखलाओं को तीन भागों में बांटा गया था। क-भाग में ग्राम और नगर निर्देशिका, ख-भाग में ग्राम और नगर का प्राथमिक जनगणना सार और ग-भाग मे विश्लेषणात्मक रिपोर्ट, प्रशासनिक सांख्यिकी, जिला जनगणना सारणियाँ, प्राथमिक जनगणना सार पर आधारित कुछ विश्लेषणात्मक रिपोर्ट और ग्रामों के बारे में वहां उपलब्ध सुविधाओं के आंकड़े शामिल थे। तथापि, कुछ राज्यों में इसमें केवल जिला जनगणना सारणियाँ ही दी गई थी। कुछ ऐसे भी मामले थे जहां संकलन और मुद्रण में देरी होने से उक्त पुस्तिका प्रकाशित ही नहीं की गई।

1981 की जिला जनगणना पुस्तिका के फार्म तैयार करते समय ग्राम और नगर निर्देशिका के फार्मों में कुछ नए कालम जोड़कर उन्हें विस्तृत ढंग से तैयार किया गया। उक्त फार्म बनाते समय 197 के आंकड़ों की तुलनात्मकता को भी ध्यान में रखा गया है। ग्रामों में बिजली की आपूर्ति के अलावा बाकी उपलब्ध समस्त सुविधाओं को ग्राम निर्देशिका में इस उद्देश्य के साथ दिखाया गया है कि यदि कोई विशिष्ट सुविधा किसी ग्राम में उपलब्ध नहीं है तो जिस भी निकटतम ग्राम में उक्त सुविधा उपलब्ध है, तो उसकी दूरी भी बताएं। ग्राम निर्देशिका के फार्मों को पुनः तैयार करते समय ग्रामीण क्षेत्र में उपलब्ध समस्त आंतरिक सुविधाओं, विशेषकर सुविधाओं और भूमि उपयोग की किस्मों के बारे में और व्यापक आंकड़े समाविष्ट करने से यह आशा की जाती है कि इससे माइक्रोस्तरीय योजना की आवश्यकता और पूरी हो सकेगी। इससे न केवल स्थानीय क्षेत्रों में योजना तैयार करने में सहायता मिलेगी अपितु माल और सेवाओं को भी विनियमित करने और विकास प्रक्रिया में क्षेत्रीय असंतुलन को कम करने में भी सहायता मिलेगी। संशोधित न्यूनतम आवश्यकता कार्यक्रम की कुछ आवश्यकताओं की पूर्ति के लिये संबंधित जानकारी की कुछ नई मदें जोड़ी गई हैं। ये नई मदें हैः प्रौढ़ शिक्षा केन्द्र, प्राथमिक स्वास्थ्य-उप केन्द्र और ग्रामों में सामुदायिक स्वास्थ्य कार्यकर्ताओं से संबंधित मदों को उक्त उद्देश्य को ध्यान में रखते हुए ग्राम निर्देशिका में जोड़ा गया है। किसी गांव में आने-जाने के साधनों के बारे में जो नया मद जोड़ा गया है उसका अभिप्राय जिले के उन ग्रामों की जानकारी एकत्रित करनी है जिसमें आना-जाना बहुत कठिन है अर्थात जो अगम्य है। एक नया कालम "कुल जनसंख्या और परिवारों की संख्या" को यह ज्ञात करने के लिये जोड़ा गया है कि उनके गाँव की जनसंख्या और परिवार संख्या कितनी है और उनके अनुसार कितनी सुविधाएं उपलब्ध हैं। दो नए परिशिष्ट और जोड़े गए है जिनमें से एक उन ग्रामों के बारे में है जहां कोई सुविधा उपलब्ध नहीं है तथा दूसरी, कुल जनसंख्या के अनुपात में अनुसूचित जाति और अनुसूचित जनजाति की जनसंख्या से संबंधित है।

नगर निर्देशिका के फार्मों में भी कुछ संशोधन किए गए हैं जिससे कि कुछ मदों के बारे में जानकारी मिल सके और न्यूनतम आवश्यकता के कार्यक्रम की आवश्यकताओं की पूर्ति हो सके। इसी उद्देश्य को ध्यान में रखते हुए श्रेणी-I और श्रेणी-II के कस्बों की गन्दी बस्तियों में नागरिक और अन्य सुविधाओं के बारे में एक नया विवरण (विवरण-IV क) जोड़ा गया है। आशा की जाती है

कि इससे प्राप्त जानकारी आयोजकों को गन्दी बस्तियों के सुधार के लिये कार्यक्रम तैयार करने में सहयोग देगी । इसी बात को ध्यान में रखते हुए नागरिक और अन्य सुविधाओं के बारे में विवरण--IV में अनुसूचित जातियों और अनुसूचित जनजातियों से संबंधित कालम और विवरण--V में शैक्षिक सुविधाओं के अंतर्गत प्रौढ़ शिक्षा कक्षाएँ/केन्द्रों के बारे में अन्य बातों के साथ-साथ कालम जोड़े गए हैं । नगर निर्देशिका में एक महत्वपूर्ण परिवर्तन है । सभी सातों विवरणों में कस्बे की श्रेणी के बारे में कालम है । देश के नगरीय क्षेत्रों में उपलब्ध आंतरिक सुविधाओं की जानकारी का कस्बे की श्रेणी को ध्यान में रखते हुए सर्वोत्तम विश्लेषण किया जा सकता है । कुछ विवरणों में नागरिक प्रशासन की स्थिति और जनसंख्या के कालम जोड़ने से भी इस उद्देश्य की पूर्ति होती है।

1981 की जनगणना से भरी गई व्यक्तिगत पर्चियों के आर्थिक और अन्य प्रश्नों में जो भी परिवर्तन किए गए, उन्हीं परिवर्तनों को ध्यान में रखते हुए ग्रामों और नगरों के प्राथमिक जनगणना सार के फार्म तैयार किए गए है ।

1981 की जिला जनगणना पुस्तिका के प्रकाशन में विलम्ब न हो, इस बात को ध्यान में रखते हुए उक्त खण्ड के भाग-क में ग्राम एवं नगर निर्देशिका तथा भाग-ख में ग्राम एवं नगर का प्राथमिक जनगणना सार और तहसील/कस्बा स्तरों तक अनुसूचित जातियों और अनुसूचित जनजातियों के प्राथमिक जनगणना सार को भी सम्मिलित किया गया है । जिला जनगणना पुस्तिका के महत्व को संवर्धित करने के लिये उसके प्रारम्भ में एक विस्तृत विश्लेषणात्मक टिप्पणी दी गई है जिसमें विभिन्न इनसेट सारणियां सम्मिलित हैं। जो प्राथमिक जनगणना सार और अन्य सुविधाओं से संबंधित गैर जनगणना आंकड़ों पर आधारित हैं । प्रकाशन को पुनः और उपयोगी बनाने की उसकी दृष्टि से उपयुक्त स्थानों पर जिला और तहसील/पुलिस स्टेशन/सामुदायिक विकास खण्डों आदि के मानचित्र दिये गये है । मानचित्रों में इनकी सीमाएँ और अन्य महत्वपूर्ण विशेषताएं दिखाई गई हैं ।

यह प्रकाशन राज्य सरकार और जनगणना संगठन के संयुक्त प्रयास का फल है । राज्य में आंकड़ों का संकलन श्री के. सी. दुबे, निदेशक जनगणना परिचालन, मध्यप्रदेश के मार्गदर्शन पर राज्य सरकार की ओर से किया गया है । राज्य सरकार ने ही इसके मुद्रण का खर्च वहन किया है । इस प्रकाशन की योजना, रूपरेखा और इसके समन्वय का कार्य मेरे कार्यालय में सामाजिक अध्ययन प्रभाग में उप महारजिस्ट्रार श्री एन. जी. नाग द्वारा किया गया । डॉ. बी. के. राय, उप महारजिस्ट्रार (मानचित्र) ने मानचित्रों को तैयार करने में तकनीकी मार्गदर्शन किया । जनगणना निदेशालयों से प्राप्त आंकड़ों की संवीक्षा श्री एम. एम. दुआ, अनुसंधान अधिकारी के मार्गदर्शन में मुख्यालय के सामाजिक अध्ययन प्रभाग में की गई । इस परियोजना से संबंधित सभी कर्मचारियों को मैं धन्यवाद देता हूं ।

नई दिल्ली
26 अप्रैल, 1982

वी. पद्मनाभ
भारत के महारजिस्ट्रार

FOREWORD

The District Census handbook (DCH), compiled by the Census organisation on behalf of the State governments, is one of the most valuable products of the Census. The DCH is constantly referred to bye planners, administrators, academicians and researchers. It is *inter-alia* used for delimitation of constituencies, formulation of local level and regional plans and as an aid to District administration. The district census handbook is the only publication which provides Primary Census Abstract (PCA) data upto village level for the rural areas and wardwise for each city or town. It also provides data on infrastructure and amenities in villages and towns, etc.

The district census handbook series was initiated during the 1951 Census. It contained important census tables and PCA for each village and town of the district. During 1961 Census the scope of the DCH was enlarged and it contained a descriptive account of the district, administrative statistics, census tables village and town directory, including PCA. The 1971 DCH series was planned in three parts. Part-A related to village and town directory, Part-B to village and town PCA and Part-C comprised analytical report, administrative statistics, district census tables and certain analytical tables based on PCA and amenity data in respect of villages. However, in some states it was confined to district census tables and in a few cases altogether given up due to delay in compilation and printing.

While designing the format of 1981 DCH series some new features along with the restructuring of the formats of village and town directory have been attempted. At the same time, comparability with the 1971 data has also been kept in view. All the amenities except power supply in the village have been brought together in the village directory with the instruction that in case an amenity is not available in the referrent village the distance in broad ranges from the nearest place where the amenity is available may be given. The restructuring of the format of the village directory and incorporating more exhaustive data on infrastructure aspect particularly in relation to amenities and land-use pattern is expected to further meet the need of micro level planning for rural areas. It is expected to help not only in local area planning but regulating the provision of goods and services as well so as to minimise the regional imbalances in the process of development. A few new items of information have also been introduced to meet some of the requirements of the Revised Minimum Needs Programme. Such new items of information as adult literacy centres, primary health sub-centres, and community health workers in the village have been introduced in the village directory with this objectives in mind. The new item on approach to the village is to have an idea about the villages in the district which are inaccesible. A new column, "total population and number of households" has been introduced to examine the correlation of the amenities with the population and number of houseohids they serve. Addition of two more appendices listing the villages where no amenities are available and according to the proportion of scheduled castes and scheduled tribes population to the total population has also been made with this view in mind.

The formats of the town directory have also been modified to meet the requirements of the Minimum Needs Programme by providing information on a few new item A new statement on civic and other amenities in slums in class-I and class-II towns (Statement IV-A) has been introduced with this objective in mind. It is expected that this will help the planners to chalk out programmes on provision of civic amenities for the improvement of slums. The columns no Scheduled Castes and Scheduled Tribes population in statement IV relating to civic and other amenities and adult literacy classes/centres under educational facilities in statement V are also added *inter-alia* with this

view. A significant addition is class of town in all the seven statements of the town directory. The infrastructure of amenities in urban areas of the country can be best analysed by taking the class of towns into consideration. The addition of the columns on civic administration status and population in a few statements also serves this purpose.

The format of the primary census abstract for the villages and towns has been formulated in the light of changes in the economic and other questions canvassed through the individual slip of 1981 census.

In order to avoid delay in publication of 1981 DCH series it has been so designed that Part-A of the volume contains village and town directory and Part-B the PCA of villages and towns including the Scheduled Castes and Scheduled Tribes PCA upto Tahsil/Town levels. At the beginning of the DCH a detailed analytical note supported by a number of inset tables based on PCA and non-census data in relation to the infrastructure has been introduced to enhance its value. The district and tahsil/police station/CD Block etc., level maps depicting the boundaries and other important features have been inserted at appropriate places, to further enhance the value of the publication.

This publication is a joint venture of the State Government and the Census Organisation. The data have been collected and compiled in the Stae under the direction of Shri K. C. Dubey, the Director of Census Operations, Madhya Pradesh on behalf of the State Government which has borne the cost of printing. The task of planning, designing and coordination of this Publication was carried out by Shri N.G. Nag, Deputy Registrar General (Social Studies) of my office. Dr. B.K. Roy, Deputy Registrar General (Map) provided the technical guidance in the preparation of the maps. Data received from Census Directorates have been scrutinised in the Social Studies Division at the headquarters under the guidance of Shri M. M. Dua, Senior Research Officer. I am thankful to all who have contributed in the project.

New Delhi
the 26thApril, 1981

P. PADMANABHA
REGISTRAR GENERAL, INDIA

PREFACE

One of the most important publications of the Census are the District Census Handbooks. This publication was begun in this caption since 195 Census. But prior to this, a similar publication was released in the Census earlier than 951. That publication was on the title of Village Statistics and it contains only village names and total Population thereof. The 1951 Census could, therefore, be said to present a significant step in the process of making detailed Census statistics available down upto the Village level.

In fact the District Census Handbook is the most important publication at the Census and is also perhaps the most widely used. Also perhaps this is the only publication used at the micro-level down upto the tahsil and development Block.

The form of the District Census Handbook has gone considerable change since 1951. This is basiecally due to the growing demand for more information. For the purpose of convenience as well as with a view to making the basic statistics available with the data users as early as possible the District Census Handbooks have been split into 2 parts. Part-A contains the Introductory Note on the District and Town/Village Directory. This Volume will be found useful to get almost all the non-Census statistics available at one place. Part-B also contains the Primary Census Abstract.

One of the innovation of the present Census has been in term of allotment of Location Code numbers to the villages. In the earlier censuses the Location Code system was such that the villages of a Patwari Circle were found at different serial numbers Since the patwari circle still remains an important administrative unit, the Location Code numbers have been so given in the present Census that it may be possible to locate all the villages of a particular Patwari Circle at one place one below the other.

When the planning for the present census was started in 1979 the tahsils were still revivable as an important unit of the administration, the whole planning was, therefore, done taking tahsil as the Unit. It was during the course of the census that some requests were informally received for making blockwise data available. Since these requests were received very late and were also received only in an informal manner, it has not been possible to disturb the original planning of villages arranged according to the location code numbers taking tahsil as one unit. However, additional exercise has been done and in addition to the tahsil figures blockwise figures have also been indicated. It is hoped that the availability of these blockwise data will enhance the utility of this publication.

It is hoped that this handbook will provide the basic statistical support to executive and developmental administration. It is needless to state that the proper implementation of policy depends on the ability of the administration authorities concerned.

It may be remembered that the villagewise area figures given in the Primary Census Abstract and the Village Directory are those based on the village papers while the tahsil totals given in PCA are obtained from the Land Records department which in many cases exclude forest area.

The statistics that are contained in the district census handbooks are the result of a massive and marathon exercise in the compilation and tabulation of voluminous statistics. The compilation of the statistics contained in this volume was carried out by 9 Regional Tabulation Offices each under a Regional Deputy Director of Census Operations. These Regional Offices were run with the help of purely temporary staff roughly about 1,500 Tabulators, about 250 Checkers and about 80 Supervisors. I am grateful to my colleagues, the Regional Deputy Directors and those temporary staff for the speed and accuracy in the editing and basic compilation of more than nearly 522 lakh slips and nearly 1 lakh of household schedules. The compilation of village directory was taken up at the Headquarters and I am equally grateful to the officers and staff who have worked whole heartedly on the job in a collective and cooperative venture. It is not possible nor fair to name in this. The maps contained in the handbook have been prepared in the Cartographic Section of my office. However, the analytical note has been prepared by Shri R.C. Pathak, Tabulation Officer and edited by Shri Ram Singh, Dy. Director, Census Operations.

I am thankful to all who have contributed to bring this publication possible. The Census Organisation is also grateful to the Government of Madhya Pradesh for having been so kind as to undertake the publication of these handbooks and to the Controller, Printing and Stationery, Madhya Pradesh, Bhopal and his staff for the Printing arrangements made. The inspiration behind this ambitious venture is that of our indefatigable Registrar General, Shri P. Padmanabha, to whom we are all deeply greateful. Our thanks are also due to Shri N. G. Nag, Deputy Registrar General (Social Studies) for all the help that we received from him and his section.

K. C. DUBEY
Director of Census Operations,
Madhya Pradesh.

Bhopal
Janmashtmi 31, August, 1983.

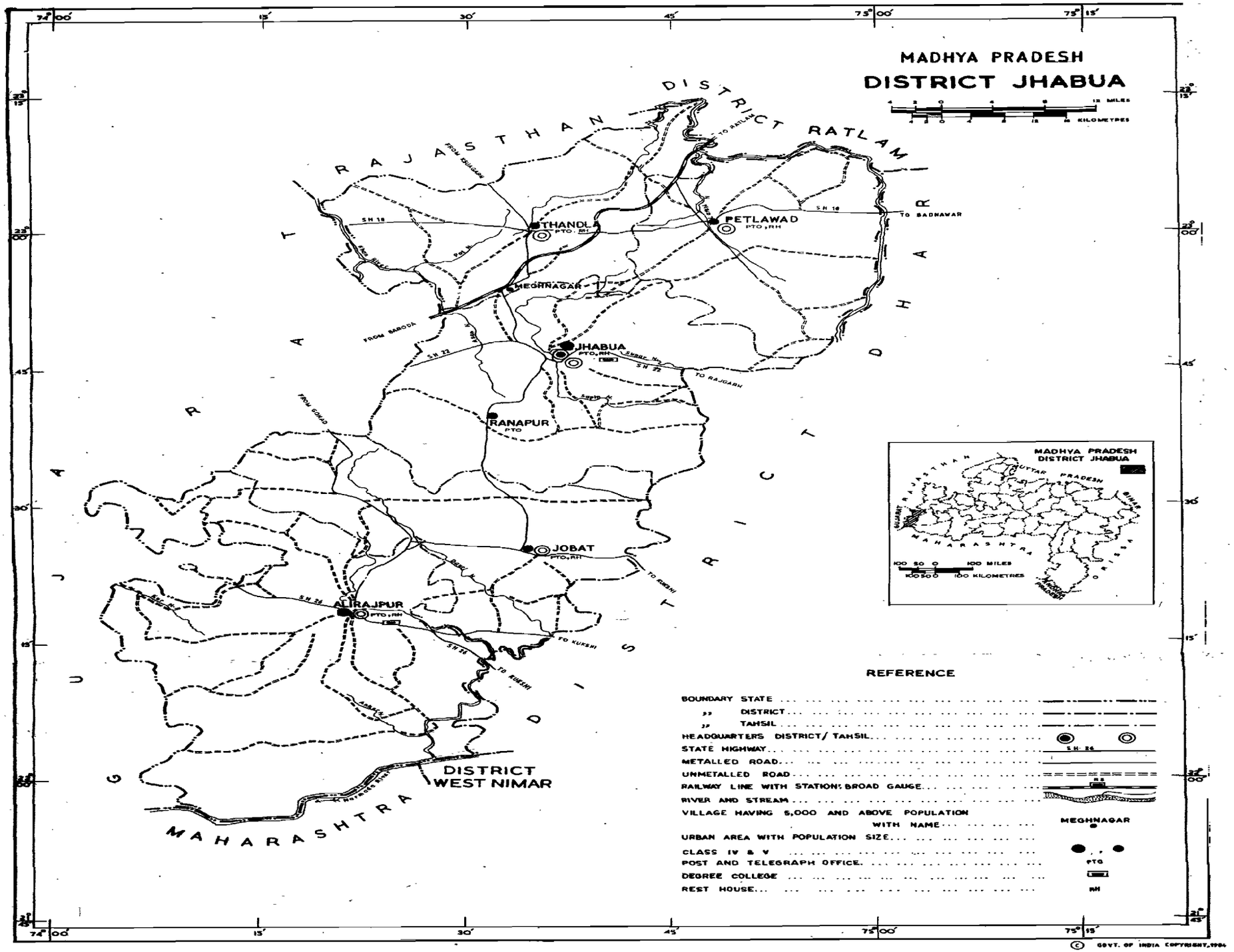

© GOVT. OF INDIA COPYRIGHT, 1984

IMPORTANT STATISTICS

			MADHYA PRADESH	Jhabua District
pulation	Total	Persons	52,178,844	795,168
		Males	26,886,305	400,550
		Females	25,292,539	394,618
	Rural	Persons	41,592,385	728,911
		Males	21,266,321	365,555
		Females	20,326,064	363,356
	Urban	Persons	10,586,459	66,257
		Males	5,619,984	34,995
		Females	4,966,475	31,262
cennial Population Growth Rate 1971-81			25.27	19.07
a (Sq. Kms.)			443,446.0	6,782.0
sity of Population (Per Sq. Km.)			118	117
ratio (Number of Females per 1000 Males)			941	985
acy rate		Persons	27.87	11.15
		Males	39.49	15.88
		Females	15.53	6.35
centage of urban population to total population		..	20.29	8.33
rcentage to total population				
Main Workers		Persons	38.41	41.90
		Males	53.52	55.54
		Females	22.35	28.05
) Marginal Workers		Persons	4.52	11.49
		Males	0.96	2.45
		Females	8.30	20.66
) Non-Workers		Persons	57.07	46.62
		Males	45.52	42.01
		Females	69.35	51.29
ak-up of Main Workers (percentage among main workers)				
Cultivators		Persons	51.96	83.01
		Males	53.81	82.65
		Females	47.28	83.73
Agricultural Labourers		Persons	24.24	7.05
		Males	17.81	4.69
		Females	40.61	11.79
) Household Industry		Persons	3.52	1.28
		Males	3.36	1.46
		Females	3.93	0.92
) Other Workers		Persons	20.28	8.66
		Males	25.02	11.20
		Females	8.18	3.56
entage of Scheduled Castes		Persons	14.10	3.27
ulation to total population		Males	14.16	3.32
		Females	14.04	3.21
entage of Scheduled Tribes		Persons	22.97	83.48
ulation to total population		Males	22.33	82.95
		Females	23.66	84.02
nber of occupied residential houses		..	8,929,190	127,833
nber of Villages		Total	76,603	1,360
		Inhabited	71,429*	1,323
		Uninhabited	5,174**	37
ber of Towns		..	327	6

Includes 77 inhabited villages which have been treated wholly as urban outgrowth of nearby City/Town.

Includes 58 uninhabited villages of which Abadi Area have been merged in nearby City/Town.

विश्लेषणात्मक टिप्पणी

ANALYTICAL NOTE

NOTES AND EXPLANATIONS

This note gives the meanings and explanation of terms and concepts used in this Handbook. This is necessary because, without a proper grasp of the meanings of such simple concepts as building, house, household, worker etc., it is not possible to appreciate the data presented in the Handbook. Thus, one who does not know that an unpretentious hut in the thick of Bastar forests with unplastered bamboo walls and a thatched roof and with space hardly enough for two cots is not a bit less of a building than the Indian versions of the skyescrapers in one of the metropolitan cities, or that a central jail housing all manners of criminals and shady characters is as much household as the household of the most pious and god-fearing citizen in the State, may not be able to appreciate what exactly the figures represent.

CONCEPTS AND DEFINITIONS

RURAL/URBAN :

It has been the tradition of the Indian Census to present the census data for rural and urban areas separately. In fact, in all the Censuses throughout the world this classification of census data into rural and urban units is generally recognised. However, distinction between rural and urban is not yet amenable to a single definition which would be applicable to all countries.

The definition of an urban unit at the 1971 Census was as follows :—

(a) All places with a municipality, corporation, cantonment board or notified town area;

(b) All other places which satisfied the following criteria;

(i) A minimum population of 5,000 ;

(ii) At least 75 per cent of male working population engaged in non-agricultural pursuits; and

(iii) A density of population of atleast 400 per sq. Km. (1,000 per sq. miles).

The same criteria is retained at the 1981 Census so also that comparability with the previous Census could be ensured and which would provide basis for analysing of figures and urbanization in the country. But it has to be remembered that the urban criterion of 1981 varies slightly from that of 1961 and 1971 Censuses in that the males working in activities such as fishing, logging, etc. were treated as engaged in non-agricultural activity and therefore contributed to the 75 ·/. criterion in 1961 and 1971 Censuses, whereas in the 1981 Census these activities are treated as on par with cultivation and agricultural labour for the purpose of this criterion.

Applying the criteria described above, a list of 327 towns was finalised and it is these 327 towns which are treated as urban areas for the purpose of 1981 Census. The Additional Secretary to the Government of India in the Ministry of Home Affairs sent a letter to the Chief Secretaries of the State Governments as back as 10th May, 1979, requesting them to ensure that no changes are made in the jurisdiction and boundaries of municipalities and revenue villages, tahsils, sub-divisions and districts during the period from 1.1.1980 to 30.6.1981. However, subsequent to our finalisation of rural and urban frame the State Government in the Local Government Department notified many places as notified areas and municipalitiest. Such places have not been treated as towns for the purpose of Census and the Secretary to Government in the Local Government Department had agreed to the arrangments. Similarly the State Government raised the status of 6 municipal committees to that of municipal corporations. These new municipal corporations are also treated as municipal committees.

While dealing with the subject of rural and urban break up mention may be made of the area under the Special Area Development Authority. The Special Area Development Authority have been constituted under the Madhya Pradesh Nagar Tatha Gram Nivesh Adhiniyam, 1973 and they enjoy the power to function as a municipality so far as the municipal management of that area is concerned. The limits of these Special Areas include large portions of rural areas comprising number of villages situated around the core town or village of such Special area. For example Orchha is a SADA area in Tikamgarh district but there is no

town in this area. Similarly, Malanjkhand in Balaghat district, Bheraghat in Jabalpur district, Mandav in Dhar district and similar other cases are SADA areas but there is no urban area within that. The objective of the SADA areas perhaps is to control the future development of these areas in a planned manner and that is all. It was, therefore, not considered desirable to treat such SADA areas at par with other urban bodies like municipal corporations, municipal committees etc., and only that part of it is treated as urban which is really so. As such in the Korba SADA area only Korba town has been treated as urban and est of the area remains in the rural frame.

URBAN AGGLOMERATION:

Apart from town/city the 1971 concept of urban agglomeration is also adopted for the 1981 Census. Very often large railway colonies, university campuses, port areas, military camps, etc. come up outside the statutory limits of the city or town but adjoining it. Such areas may not by themselves qualify to be treated as towns but if they form a contiguous spread with the towns, they are outgrowths of the town and deserve to be treated as urban. Such towns together with their outgrowths have been treated as one urban unit and called 'urban agglomeration'. An urban agglomeration may constitute:

(a) A city with continuous outgrowth, (the part of outgrowth being outside the statutory limits but falling within the boundaries of the adjoining village or villages);

(b) One town with similar outgrowth or two or more adjoining towns with their outgrowths as in (a); or

(c) A city and one or more adjoining towns with their outgrowths all of which form a continuous spread.

STANDARD URBAN AREA:

A new concept of Standard Urban Area introduced in 1971 Census will also be followed for the 1981 Census. The essential requirements for the constitution of a Standard Urban Area are;

(i) It should have a core town of a minimum population of 50,000 (ii) the contiguous areas made up of other urban as well as rural administrative units should have mutual socio-economic links with the core town and (iii) in all probability this entire area should get fully urbanised in a period of two or three decades. Certain Standard Urban Areas were determined on this basis in 1971 and some basic data were presented for 1951, 1961 and 1971 for such areas and their components. Similar data have been presented for the Standard Urban Areas in 1981 also. The idea is to present basic data for these areas for four to five decades so that the urbanisation process in those areas can be studied. However, there have been minimum changes in the constituent units of the Standard Urban Areas of 1981 Census as compared to those of 1971, but the list of Standard Urban Areas remains unchanged.

SIZE CLASS OF TOWNS:

The urban areas are classified into 6 classes referred to as towns of Class I to VI. The classification is shown below —

Class I	100,000 and above
Class II	50,000 to 99,996
Class III	20,000 to 49,999
Class IV	10,000 to 19,999
Class V	5,000 to 9,999
Class VI	Less than 5,000

It is customary to treat a town having a population of 1 lac and above as a city.

CENSUS HOUSE:

A Census House is a building or part of a building having a separate main entrance from the road or common courtyard or staircase, etc., used or recognised as a separate unit. It may be occupied or vacant. It may be used for a residential or non-residential purpose or both.

If a building had a number of flats or blocks which were independent of one another having separate entrances of their own from the road or a common staircase or a common courtyard leading to a main gate, they have been considered as a separate census houses.

In some cases, however it was difficult to apply the definition strictly. For example, in an urban area, a flat has five rooms, each having direct entrance to the common staircase or courtyard which by definition had to be treated as five Census houses. If all these

five rooms were found occupied by single household entire flat was treated as one census house. In such cases singleness of use was taken into consideration to avoid undue proliferation of the number of census houses.

An occupied residential census house means a census house which is actually used for residential purposes, either wholly or partly by one or more households.

HOUSEHOLD :

The term household in census is defined as a group of persons who commonly live together and would take their meals from a common kitchen unless the exigencies of work prevented any one of them from doing so. There may be a household of persons related by blood or a household of unrelated persons or having a mix of both. Examples of unrelated households are boarding houses, messess, hostels, residential hotels, rescue homes, jails, "Ashrams" etc., These are called institutional households. There may be one member households, two member households or multi - member households. For census purposes, each one of these types is regarded as a 'household'.

There are three types of households viz, normal, institutional and houseless households. A houseless household is that which is normally found to be residing on the road side, pavements, in hume pipes under staircases, or in open, temple, mandaps, platforms and the like. Institutional honseholds have been explained above. Those households which do not fall in the category of Institutional households and houseless households have been categorised as Normal households. The enumerator was required to indicate in the Household Schedule whether the household belonged to 'Institutional household' or 'Houseless household'. For institutional 'I' was written against the question 'Type of household' and 'O' was indicated in the case of houseless household. For normal household, no entry was required to be made.

The enumeration of institutional households was done in the manner the normal households were enumerated during the enumeration period from 9th February to 28th February, 1981. The houseless households were enumerated on the night of 28th February, 1981.

SCHEDULED CASTES AND SCEHDULED TRIBES

Scheduled Castes and Scheduled Tribes are those found in the Notification of Scheduled Castes/Scheduled Tribes Order (Amendment) Act, 1976 (108 of 1976) By this amendment, area restrictions for most of the Scheduled Castes and Scheduled Tribes have been removed. However, the area restriction still remains in respect of Dhobi (in Bhopal, Raisen and Sehore districts) : Kotwal and Pardhi (in Bhind, Dhar, Dewas, Guna, Gwalior, Indore, Jhabua, Khargone, Mandsaur, Morena, Rajgarh, Ratlam. Shajapur, Shivpuri, Ujjain and Vidisha Districts) and Kumhar (in Chhatarpur, Datia, Panna, Rewa, Satna, Shahdol, Sidhi and Tikamgarh districts) Scheduled Castes. Likewise Keer and Pardhi Scheduled Tribes are still restricted only in Bhopal, Raisen and Sehore districts ; Mina in Sironj-sub-division of Vidisha district ; Panika in Chhatarpur, Datia, Panna, Rewa, Satna, Shahdol, Sidhi, and Tikamgarh districts ; Pardhi, Bahelia, Bahellia, Chita Pardhi, Langoli Pardhi, Phanse Pardhi, Shikari, Takankar, Takia in (1) Bastar, Chhindwara, Mandla, Raigarh, Seoni and Surguja districts, (2) Baihar tahsil of Balaghat district, (3) Betul and Bhainsdehi tahsils of Betul district, (4) Bilaspur and Katghora tahsils of Bilaspur district, (5) Durg and Balod tahsils of Durg district, (6) Chowki, Manpur and Mohala Revenue Inspector's Circles of Rajnandgaon district, (7) Murwara, Patan and Sihora tahsils of Jabalpur district, (8) Hoshangabad and Sohagpur tahsils of Hoshangabad and Narsimhapur district, (9) Harsud tahsil of Khandwa district, (10) Bindra-Nawagarh, Dhamtari and Mahasamund tahsils of Raipur district.

Persons belonging to the castes/tribes mentioned above found in the districts other than those where Scheduled have not been treated as scheduled castes or scheduled tribes as the case may be. It may be mentioned here that scheduled castes can belong to the Hindu or the Sikh religion only, while the scheduled tribes belong to any religion. The list of Scheduled Castes and Scheduled Tribes relating to Madhya Pradesh relevant to 1981 census has been given immediately after this note as Annexure—I.

LITERATES AND EDUCATED PERSONS :

A person who can both read and write with understanding in any language is treated as literate. Person who can merely read but cannot write, is not literate. It is not necessary that a person who is literate should have received any formal education or should have passed any minimum educational standard.

The test for literacy was necessary only when the enumerator had any doubt about any person returning as 'literate'. The test for literacy was ability to read any

portion of the Enumerator's Instruction Booklet and to write a simple letter. Ability merely to sign one's name was not considered adequate to qualify a person as being able to write with understanding. If a person claimed to be literate in some other language with which the enumerator was not familiar, the respondent's word was taken as correct.

All children of the age of 4 years or less were treated as illeterate even if they might be going to school and had picked up reading and writing a few words.

CLASSIFICATION OF WORKERS BY INDUSTRIAL CATEGORY :

At the 1981 Census, the questions which were canvassed in the Individual slip to elicit information on economic characteristics of the population were as follows :—

I. Q 14A Worked any time at all last Year ?

Yes
(H/ST/D/R/B/I/O) No

Q 14B If yes in 14A, did you work for major part of last year ? Yes (1)/No (2)

II. Q 15A Main activity last year ?

Yes in 14B(C/AL/HHI/OW)
No in 14B (H/ST/D/R/B/I/O)

Q 15.B

14B Yes-Any other work any time last year ?
Yes (C/AL/HHI/OW)/No

14B No-Work done any time last year ?
(C/AL/HHI/OW)

III. Q 16 If No in 14A or 14B, seeking/available for work ? Yes (1)/No(2)

The above questions were formulated after detailed discussion at the Data User's Conference and technical group. At the 1961 and 1971 Censuses, the economic questions were based on different approaches, namely, usual status and current status, were adopted with reference period of one year and one week for seasonal and for regular work respectively. Current status approach was thought to be irrelevant in the context of our country where usual status of a worker is considered to be more appropriate.

The above questions are in three parts and have been designed in such a way that first of all it attempts to divide the population into two broad groups, viz.,

(1) those who have worked any time at all during the last year, and (2) those who have not worked at all.

The latter group consist of the non-workers. This information is obtained in Q.14-A. Having classified the population into two groups, the next attempt has been to classify those who have worked any time into Main workers and Marginal workers on the basis of time spent on work as well as secondary work, if any, of the Main workers. If a person had worked for six months or more (180 days or more) he was treated as Main worker and if the period of work was less than six months he was regarded as a Marginal worker. In Q.15B details of secondary work or marginal work are obtained. Finally an attempt has been made to determine whether those who are non-workers or marginal workers are seeking or are available for work.

It will thus be seen that these questions on economic aspects have been so designed as to identify all workers, full time workers or seasonal workers or marginal workers and non-workers with reference to the activities during the last one year period prior to the date of enumeration.

The various terms and definitions used in collecting the economic data have been explained briefly in the following paragraphs.

DEFINITION OF WORK :

Work has been defined as participation in any economically productive activity. Such participation may be physical or mental in nature. Work involves not only actual work but also effective supervision and direction of work.

For persons on regular employment or engaged in regular type of work, temporary absence during the reference period on account of illness, holiday, temporary closure, strike etc., was not a disqualification for treating them as workers.

Persons under training, such as apprentices, with or without stipends or wages were also treated as workers. In the case of a person who had been offered work but had not actually joined, he was not treated as a worker. Rent receivers, pensioners etc., were not treated as economically active unless they also engaged themselves in some economic activity.

In all these questions, the reference period is the one year ; preceding the date of enumeration. Certain types of work such as agriculture, household industry like *gur* making etc., are carried on either throughout the year or only during certain seasons or part of the year, depending on the local circumstances. In all such cases the reference period has been the broad time span of agricultural seasons preceding the enumeration.

MAIN WORKERS :

The main workers are those who have worked for a major part of the year preceding the enumeration. Main activity of a person who was engaged in more than one activity was reckoned in terms of time disposition. For example, if a person had worked as daily wage labourer for 4 months, as an agricultural labourer for 1 month and as cultivator for 2 months, he was treated as a Main worker on the basis of total time spent on work and his main activity have been reckoned as Daily Wage Labourer since he spent major part of his time on work in this activity than as cultivator or agricultural labourer.

MARGINAL WORKERS :

Marginal workers are those who have worked any time at all in the year preceding the enumeration but have not worked for a major part of the year. For example, if a person who is mostly doing household duties, or is mainly a student, or mainly a dependent or a rentier or a beggar and the like who is basically a non-worker had done some work at some time during the reference period, he was treated as a marginal worker.

NON-WORKERS :

Non-workers constitute of householders, students, dependents, retired persons or rentiers, beggars, inmates of institutions, unemployed persons etc. They are persons who have not worked any time at all in the year preceding the enumeration.

MAIN ACTIVITY OF WORKERS :

The main activity of workers has been classified into four categories viz., cultivator, agricultural labourer, household industry and other work in the PCA at the 1981 Census. A significant departure has, therefore, been made this time while presenting the data on economic activity which relate to only four broad categories indicated above as against nine industrial categories of the 1961 and the 1971 Censuses. The nine categories of the 1971 census were (i) Cultivator, (ii) Agricultural labourer, (iii) Livestock, Forestry, Fishing, Hunting & Plantations, Orchards & allied activities ; (iv) Mining, (v) Manufacturing, Processing and servicing with sub-categories (a) At Household Industry and (b) other than Household Industry (vi) Construction, (vii) Trade and Commerce, (viii) Transport, Storage and Communications ; and (ix) Other workers. The correspondence between the categories of 1981 and 1971 are as under—

1981 Categories	191 Categories
I	I
II	II
III	V(A)
IV	III, IV, V(b), VI, VII, VIII & IX

CULTIVATOR :

For purposes of Census a person is working as cultivator if he or she is engaged either as *employer*, single worker or family worker in cultivation of land owned or held from Government or held from private persons or institutions for payment in money, kind or share.

Cultivation involves ploughing, sowing and harvesting and production of cereals and millet crops such as wheat, paddy, jowar, bajra, ragi, etc., and other crops such as sugarcane, groundnuts, tapioca, etc. and pulses, raw jute and kindered fibre crops, cotton etc., and 'does not' include fruit growing, vegetable growing or keeping orchards or groves or working of plantation like tea, coffee, rubber, cinchona, opium and other medicinal plantations.

AGRICULTURAL LABOURERS :

Persons working in another presons land for wages in money, kind or share have been treated as agricultural labourers. An agricultural labourer has no risk in the cultivation and he has no right of lease or contract on land on which he works.

HOUSEHOLD INDUSTRY :

Household Industry is defined as an industry conducted by the head of the household himself/herself and or by the members of the households at home or within the village in rural areas and only within the precincts of the house where the household lives in urban areas The larger proportion of workers in a household industry should consist of members of the household

including the head. The industry should not be run on the scale of registered factory which would qualify and has to be registered under the Indian Factories Act.

Household industry relates to production, processing, servicing, repairing or making and selling (but not merely selling) of goods such as handloom weaving, dyeing, carpentry, bidi rolling, pottery manufacture, bicycle repairing, blacksmithing, tailoring, etc. It does not include professions such as a pleader or doctor or barber or 'dhobi' even if such professions are run at home by members of the household.

OTHER WORKERS :

All workers i. e. those who have been engaged in some economic activity during the last one year, who are not cultivators or agricultural labourers or in household industry are 'Other workers'. The type of workers that come under this category include factory workers, plantation workers, those in trade, commerce, business, transport, mining, construction, political or social work, all government servants, municipal employees, teachers, priests, entertainment artists etc.

ANNEXURE–1

MADHYA PRADESH

The Scheduled Castes and Scheduled Tribes Orders (Amendment) Act, 1976]
Dated the 18th September, 1976

SCHEDULED CASTES

1 Audhelia.
2 Bagri, Bagdi.
3 Bahna, Bahana.
4 Balahi, Balai.
5 Banchada.
6 Barahar, Basod.
7 Bargunda.
8 Basor, Burud, Bansor, Bansodi, Bansphor, Basar.
9 Bedia.
10 Beldar, Sunkar.
11 Bhangi, Mehtar, Balmik, Lalbegi, Dharkar.
12 Bhanumati.
13 Chadar.
14 Chamar, Chamari, Bairwa, Bhambi, Jatav, Mochi, Regar, Nona, Rohidas, Ramnami, Satnami, Surjyabanshi, Surjyaramnami, Ahirwar, Chamar Mangan, Raidas.
15 Chidar.
16 Chikwa, Chikvi.
17 Chitar.
18 Dahait, Dahayat, Dahat.
19 Dewar.
20 Dhanuk.
21 Dhed, Dher.
22 Dhobi (in Bhopal, Raisen and Sehore districts).
23 Dohor.
24 Dom, Dumar, Dome, Domar, Doris.
25 Ganda, Gandi.
26 Ghasi, Ghasia.
27 Holiya.
28 Kanjar.
29 Katia, Patharia.
30 Khatik.
31 Koli, Kori.
32 Kotwal (in Bhind, Dhar Dewas, Guna, Gwalior, ndore, Jhabua, Khargone, Mandsaur, Morena, Rajgarh, Ratlam, Shajapur, Shivpuri, Ujjain, and Vidisha districts).
33 Khangar, Kanera, Mirdha.
34 Kuchbania.
35 Kumhar (in Chhatarpur, Datia, Panna, Rewa, Satna, Shahdol, Sidhi and Tikamgarh districts).
36 Mahar, Mehra, Mehar.
37 Mang, Mang Garodi, Mang Garudi, Dankhni-Mang, Mang Mahasi, Madari, Garudi, Radhe Mang.
38 Meghwal.
39 Moghia.
40 Muskhan.
41 Nat, Kalbelia, Sapera, Navdigar, Kubutar.
42 Pardhi (in Bhind, Dhar, Dewas, Guna, Gwalior, Indore, Jhabua, Khargone, Mandsaur, Morena, Rajgarh, Ratlam, Shajapur, Shivpuri, Ujjain and Vidisha Districts).
43 Pasi.
44 Rujjhar.
45 Sansi, Sansia.
46 Silawat.
47 Zamral.

SCHEDULED TRIBES

1 Agariya.
2 Andh.
3 Baiga.
4 Bhaina.
5 Bharia Bhumia, Bhiunhar Bhumia, Bhumiya, Bharia, Paliha, Pando.
6 Bhattra.
7 Bhil, Bhilala, Barela, Patelia.
8 Bhil Mina.
9 Bhunjia.
10 Biar, Biyar.
11 Binjhwar.
12 Birhul, Birhor.
13 Damor, Damaria.
14 Dhanwar.
15 Gadaba, Gadba.
16 Gond: Arakh, Arrakh, Agaria, Asur, Badi Maria Bada Maria, Bhatola, Bhimma, Bhuta, Koilabhuta, Koliabhuti, Bhar, Bisonhorn Maria, Chota Maria, Dandami Maria, Dhuru, Dhurwa, Dhoba, Dhulia, Dorla, Gaiki, Gatta, Gatti, Gatia, Gond, Gowari, Hill Maria, Kandra, Kalanga, Khatola, Koitar,

Koya, Khirwar, Khirwara, Kucha Maria, Kuchaki Maria, Madia, Maria, Maria, Mannewar, Moghya, Mogia, Monghya, Mudia, Muria, Nagarchi, Nagwanshi, Ojha, Raj, Sonjhari Jhareka, Thatia, Thotya, Wade Maria, Vade Maria, Daroi.

17 Halba, Halbi.

18 Kamar.

19 Karku

20 Kawar, Kanwar, Kaur, Cherwa, Rathia, Tanwar, Chattri.

21 Keer (in Bhopal, Raisen and Sehore districts).

22 Khairwar, Kondar.

23 Kharia.

24 Kondh, Khond, Kandh.

25 Kol.

26 Kolam

27 Korku, Bopchi, Mouasi, Nihal, Nahul, Bondhi, Bondeya.

28 Korwa, Kodaku.

29 Majhi.

30 Majhwar.

31 Mawasi.

32 Mina (in Sironj sub-division of Vidisha district).

33 Munda.

34 Nagesia, Nagasia.

35 Oraon. Dhanka, Dhangad.

36 Panika (in Chhatarpur, Datia, Panna, Rewa Satna, Shahdol, Sidhi and Tikamgarh districts).

37 Pao.

38 Pardhan, Pathari, Saroti.

39 Pardhi (in Bhopal, Raisen and Sehore Districts).

40 Pardhi, Bahelia, Bahellia, Chita Pardhi, Langoli Pardhi, Phanse Pardhi, Shikari, Takankar Takia [In (1) Bastar, Chhindwara, Mandla, Raigarh, Seoni and Surguja districts, (2) Baihar tahsil ofd Balaght district, (3) Betul and Bhainsdehi tahsils of Betul district (4) Bilaspur and Katghora tahsils of Bilaspur district, (5) Durg and Balod tahsils of Durg district, (6) Chowki, Manpur and Mohala Revenue Inspector's Circles of Rajnandgaon district, (7) Murwara, Patan and Sihora tahsils of Jabalpur district, (8) Hoshangabad and Sohagpur tahsils of Hoshangabad district and Narsimhapur district, (9) Harsud tahsil of Khandwa district, (10 Bindra-Nawagarh Dhamtari and Mahasamund tahsils of Raipur district.

41 Parja.

42 Sahariya, Saharia, Seharia, Seharia, Sosia, Sor.

43 Saonta, Saunta.

44 Saur.

45 Sawar, Sawara.

46 Sonr.

HISTORY AND SCOPE OF DISTRICT CENSUS HANDBOOK

The History of the District Census Handbook could be traced from the 'Village lists' brought out for every district in 1901 and 'Village Statistics' for every district in 1911. But this was discontinued in 1921 and 1931. In 1941, however, 'Village Statistics' were brought out by then Central Provinces and Berar Government. It was for the first time in 1951 the practice of bringing out a single volume known as the District Census Handbook, giving villagewise statistics and other Census tables for the district at the cost of the State Government was initiated and is continuing since then.

The District Census Handbook, compiled by the Census Organisation on behalf of the State Government is one of the most important publication of the Census and is widely used by planners, administrators, academicians and researchers.

The scope of the District Census Handbook has gone considerable change since 1951. In 1951, the District Census Handbooks, contained only the Primary Ceusus Abstract and the Census tables. In view of the usefulness of this publication, improvements were made in 1961 by including non-census data like climate, agriculture, co-operation industry, education, health etc., as also an 'Introductory Note' for each district. Unfortunately, the desire to make the District Census Hand book more comprehensive delayed its publication. Therefore, in 1971, it was decided to publish the District Census Handbook in three parts in order to release the maximum data as and when finalised. Part A contained the Village Directory which gives villagewise non-census statistics of land use, area and amenities available within the village, Part B contained the villagewise Primary Census Abstract and Part C contained various administrative statistics. Part A and B were however, published in one volume since it was economical to do so as data for both the parts become available early. Parts A and B were published separately in Hindi and English versions. Collection of data for Part C was combursome and it took unduly long time in its finalisation, and ultimately this publication had to be abondoned in view of the enormous delay in its printing.

In 1981 Census, with a view to avoid delay in bringing out the DCH series, the part containing the administrative statistics has been dropped. Thus the present series of District Census Handbook consists of two volumes viz DCHB Part A and DCHB Part B. Part A contains the Village/Town Directory and Part B contains the Town/Villagewise Primary Census Abstract of the concerned district.

PART A : Village Directory contains information about the name of village, total area of village, total opulation and number of households in the village, amenities like education, medical, drinking water, post and telegraphs, market day, communications, approach to village, distance from the nearest town, power supply, staple food, land use, places of religious, historical and archaeological interest etc.

In addition there are four appendices to the Village Directory as under :—

(1) Tahsilwise abstract of educational, medical and other amenities.

(2) Land utilization data in respect of Census towns.

(3) Tahsilwise list of villages where no amenties are available, and

(4) Tahsilwise list of villages according to the proportion of Scheduled Castes/Scheduled Tribes population by ranges.

The last two appendices have been included for the first time in 1981 Census. Appendix-III will be helpful for planning input in areas/villages where basic infrastructure is lacking and appendix-IV wil be helpful for planning welfare programmes for scheduled Castes/Scheduled Tribes at micro level, particularly in relation to area development orientation programmes.

Similarly the Town Directory contains seven statements as below :—

Statement I—Status and growth history.

Statement II—Physical aspects and location of towns.

Statement III—Municipal Finance.

Statement IV—Civic and other amenities.

Statement V—Medical, educational, recreationa and cultural facilities.

Statement VI— Trade, Commerce, Industry and Banking.

An additional statement IV-A is meant only for Class-I and Class-II towns giving the civic and other amenities in notified slums. This statement has been introduced for the first time in 1981 Census.

Part B :—The town/villagewise Primary Census Abstract gives the basic data like area of the village, soccupied residential houses, total number of households, population by sex, as also the sexwise population of Scheduled Castes and Scheduled Tribes, literacy and population by sex into four broad industrial categories viz., cultivators, agricultural labourers., household industry and other workers, marginal workers and workers.

The inclusion of Primary Census Abstract relating to the Scheduled Castes and Scheduled Tribes at the tahsil/town level is another important feature of the DCHB series of 1981 Census.

An appendix containing Development Blockwise—Vikas Khandwar' totals of PCA figures has also been included.

———

ANALYTICAL NOTE

The district takes its name from the chief town founded in 16th century by a notorious freebooter Jhabbu Naik. The district of Jhabua is situated in the extreme western part of Madhya Pradesh State. As a district, Jhabua come into existence on the formation of Madhya Bharat in 1948. Lying between 22° and 23°3′ north latitudes and between 73° and 75° east longitudes, it touches the borders of Gujarat, Maharashtra and Rajasthan States. The district headquarters town Jhabua is situated on the edge of a small lake called the Bahadur Sagar, 360m above the sea level.

The district is surrounded by Banswara district of Rajasthan in north-west, Panch Mahal and Vadoara districts of Gujarat in the west, Dhulia district of Maharashtra and West Nimar district in the south, Dhar district in the east and Ratlam district in the north. The Narmada river also forms the boundary of the district in the south.

Jhabua district came in to being on the formation of Madhya Bharat in 1948 after the merger of former states of Jhabua, Alirajpur, Jobat, Kathiwada, Mathwad, Petlawad pargana of Holkar State and one village (Kanwada) of Dhar state. The early history of the district is the combined history of these states. As mentioned earlier Jhabua town was founded in the 16th century. After suppression of the gangs of Jhabbu Naik and others, Keshodas obtained possession of their lands. After his death, his nephew Mahasingh defeated Nayaks of Jhabua and Thandla and established this capital at Jhabua in 1642. Alirajpur and Jobat were under the Bhopawar Agency. Petlawad was held by Labhana chief who incurred the displeasure of Keshodas. Since its emergence as a district in 1948, it has not undergone any major jurisdictional changes, though some inter-tahsil transfers of villages have taken place. Jhabua district forms a part of Indore Division. For administrative purpose the district is divided into five tahsils, viz Thandla, Petlawad, Jhabua, Jobat and Alirajpur. At the district level the Collector is solely responsible for the maintenance of law and order, revenue administration, social and economic development in the district. The tahsils are looked after by tahsildars. Municipalities are responsible for local self administration.

Having an area of 6,782 sq. kms Jhabua district comprises about 1.53% of the area of M.P. State. Being the 32nd district in respect of area, it is much smaller than the average size (9,654 sq. kms) of a district.

The greatest length of the district from north to south is nearly 130 kms and width is about 60 kms.

Jhabua is one of the least populated districts of Madhya Pradesh. According to 1981 Census, the district having 795, 168 persons, is placed at 36th position in the State. It contains about 1.52% population of the State which is less than the district average. By way of comparison, it may be observed that, Raipur, the most populatious district contains nearly four times more inhabitants than Jhabua and it is more than double of Datia, the smallest district.

Table 1 gives the population total, rural and urban further classified by persons, males and females in each tahsil of the district. The table also presents the total, number of inhabited villages and towns in each tahsil of the district.

TABLE 1

Population, Number of Villages and Towns, 1981

Sl. No.	Name of Tahsil	POPULATION									Number of villages		Number of Towns
		Total			Rural			Urban			Total	Inhabited	
		P	M	F	P	M	F	P	M	F			
1.	2	3	4	5	6	7	8	9	10	11	12	13	14
1	Thandla	144,975	72,642	72,333	136,522	68,255	68,267	8,453	4,387	4,066	223	223	1
2	Petlawad	102,588	52,028	50,560	94,543	47,814	46,729	8,045	4,214	3,831	240	214	1
3	Jhabua	199,875	100,596	99,279	174,631	87,186	87,445	25,244	13,410	11,834	349	345	2
4	Jobat	133,375	67,112	66,263	126,740	63,633	63,107	6,635	3,479	3,156	203	202	1
5	Alirajpur	214,355	108,172	106,183	196,475	98,667	97,808	17,880	9,505	8,375	345	339	1
Total District		**795,168**	**400,550**	**394,618**	**728,911**	**365,555**	**363,356**	**66,257**	**34,995**	**31,262**	**1,360**	**1,323**	**6**

It is revealed from the above table that Alirajpur Tahsil having 2.14 lakhs population ranks first. As shown above, there are 1,360 villages. There has been decrease of 6 villages in the district. The reason being the increase of 1 village (L.C. No. 240) in Petlawad tahsil is due to inclusion of revenue area of Petlawad, and the deletion of 7 villages is due to merger of 2 villages, Chhayan Semalkhedi (L.C.No. 268) and Ambakua (L.C. No. 271) in Ranapur town and merger of 5 villages Udaipura (L. C. No. 158), Ratanpur (L.C.No. 161), Madhopur (L.C.No. 162), Ratitalai (L.C. No. 164) and Kushalpura (L.C.No. 165) in Jhabua town. As far as towns are concerned, there have been no addition/deletion in the number of towns in the district. Jhabua and Alirajpur categorised as class IV and the remaining four towns as class V. Having only about 8% urban population, it can be observed that the pace of urbanisation in the district is very slow and much behind the state. Jhabua tahsil having district headquarters can be described as more urbanised than others.

While Jhabua tahsil has the largest number of villages, the largest number of deserted villages are found in Petlawad tahsil. Thandla tahsil has no deserted village.

TABLE 2

Decadal Change in Distribution of Population

Tahsil/ District	Population						Percentage decadal Variation (1971-81)		
	1971			1981					
	Total	Rural	Urban	Total	Rural	Urban	Total	Rural	Urban
1	2	3	4	5	6	7	8	9	10
Thandla Tahsil	120,508	113,737	6,771	144,975	136,522	8,453	+20.30	+20.03	+24.84
Petlawad Tahsil	86,853	80,421	6,432	102,588	94,543	8,045	+18.12	+17.56	+25.08
Jhabua Tahsil	167,325	150,282	17,043	199,875	174,631	25,244	+19.45	+16.20	+48.12
Jobat Tahsil	122,963	117,728	5,235	133,375	126,740	6,635	+ 8.47	+ 7.65	+26.74
Alirajpur Tahsil	170,162	156,820	13,342	214,355	196,475	17,880	+25.97	+25.29	+34.01
District	**667,811**	**618,988**	**48,823**	**795,168**	**728,911**	**66,257**	**+19.07**	**+17.76**	**+35.71**

It is interesting to note that the decadal growth te in Jhabua district has been constantly declining ıce 1961 Census. During the decade 1971-81, the ıtrict added 127,357 persons to the 1971 population gistering a growth rate of 19.07%. The growth rate ıring the decade has been much lower than the lore division and State as a whole. The rural pulation grew at the rate of 17.76% while urban a much faster rate of 35.71%. Among tahsils, irajpur has recorded highest growth rate and Jobat s shown a very slow growth. The urban population of Jhabua tahsil has increased tremendously recording 48.12% growth rate.

The decadal growth rate of population in the district as compared to the State in different censuses is given below. The density of population in the district is more or less at par with the state. The reason for increasing sex-ratio for 1961 onwards is mainly due to more and more number of males migrating to the towns in search of work.

Growth density and sex-ratio of the population in the district and the State

Census	District				State			
	Total Population	Decadal % variation	Density	Sex-ratio	Total Population	Decadal %variation	Density	Sex-ratio
1	2	3	4	5	6	7	8	9
1961	514,384	+34.42	76	958	32,372,408	+24.17	77	953
1971	667,811	+29.83	98	969	41,654,119	+28.67	94	941
1981	795,168	+19.07	117	985	52,178,844	+25.27	118	941

TABLE 3

Distribution of villages by population range

Range of population	JHABUA DISTRICT		Thandla Tahsil		Petlawad Tahsil		Jhabua Tahsil		Jobat Tahsil		Alirajpur Tahsil	
	No. of villages in each range	Percentage	No. of villages in each range	Percentage	No. of villages in each range	Percentage	No. of villages in each range	Percentage	No. of village in each range	Percentage	No. of village in each rate	Percentage
1	2	3	4	5	6	7	8	9	10	11	12	13
Less than-200	279	21.09	36	16.14	90	42.06	67	19.42	26	12.87	60	17.70
200-499	468	35.37	88	39.46	55	25.70	138	40.00	73	36.14	114	33.63
500-1,999	548	41.42	93	41.71	63	29.44	136	39.42	98	48.51	158	46.61
2,000-4,999	27	2.04	5	2.24	6	2.80	4	1.16	5	2.48	7	2.06
5,000-9,999	1	0.08	1	0.45	..	..	..	..	..	..	..	..
10,000+	..	..	..	..	..	..	..	..	..	..	..	..
Total District	**1,323**	**100.00**	**223**	**100.00**	**214**	**100.00**	**345**	**100.00**	**202**	**100.00**	**339**	**100.00**

The average size of a village in the district in terms of population works out to be 585 persons There are 1,323 inhabited villages in the district. More than half of the total villages have population less than 500. Nearly one-fifth are small sized and about one-third are in the size class of 200-499. Quite a good number of villages (41.42%) being in the size class 500-1,999 are medium size. The proportion of large size villages having population 2,000 and more is very low and there is only one village Khawasa (L.C.No. 114) having population more the 5000. The number of villages in the size class 2,000-4,999 among the tahsils ranges from 4 to 7. The district has no village of population 10,000 or more. It is observed that Petlawad tahsil has comparatively smaller villages (average) which is quite close to the average size of village for the State as a whole i.e. 583.

TABLE 4

Distribution of Villages by density

Range of density (per sq.km.)	JHABUA DISTRICT		Thandla Tahsil		Petlawad Tahsil		Jha buaTahsil		Jobat Tahsil		Alirajpur Tahsil	
	No. of villages in each range	Percentage	No. of villages in each range	Percentage	No. of villages in each range	Percentage	No. of villages in each range	Percentage	No. of villages in each range	Percentage	No of villages in each range	Percentage
1	2	3	4	5	6	7	8	9	10	11	12	13
Less than 10	11	0.83	..	..	3	1.40	2	0.58	..	..	6	1.77
11- 20	24	1.81	1	0.45	2	0.94	2	0.58	..	..	19	5.60
21- 50	122	9.22	11	4.93	27	12.62	18	5.22	12	5.94	54	15.93
51-100	413	31.22	56	25.11	78	36.45	103	29.86	76	37.62	100	29.50
101-200	607	45.88	104	46.64	82	38.32	175	50.72	106	52.48	140	41.30
201-300	107	8.09	37	16.59	13	6.07	36	10.43	4	1.98	17	5.01
301-500	23	1.74	7	3.14	7	3.27	6	1.74	2	0.99	1	0.30
501+	16	1.21	7	3.14	2	0.93	3	0.87	2	0.99	2	0.59
Not known	..	..	..	..	..	..	..	..	..	..	..	..
Total	**1,323**	**100.00**	**223**	**100.00**	**214**	**100.00**	**345**	**100.00**	**202**	**100.00**	**339**	**100.00**

The above table gives the distribution of villages according to the range of density per sq km. For the purpose of calculating density of population the entire revenue area of the inhabited villages has been taken into account. The spread up of the population in Jhabua district is as much thicker as in the Madhya Pradesh State.

The modeal density of population of the district lies between 51-200 persons per sq. km. which accounts for about 3/4 th of the total villages in the district. The proportion of villages whose density of population is less than 200 and more than 200 are nearly equal. There are only 16 villages (7 in Thandla, 2 in Petlawad, 3 in Jhabua, 2 in Jobat and 2 in Alirajpur tahsil) which have density more than 500 per sq km and thus thickly populated. There are only 11 villages in the district having density less than 10 persons per sq.km. Thandla and Jobat tahsils have no such villages. Jobat tahsil have even no village having density less than 20. About 90% of the villages of this tahsil are in compact range of density (51-200) Thandla, having slightly less than one fourth of the village in the density range more than 200, seems to be densly populated Jobat and Alirajpur have lesser proportion of the villages in this range.

Sex-ratio :

Accordiog to 1981 Census, there are 985 females per 1000 males in the district. The district sex-ratio is much higher than the state average (941 females per 1000 males) in Madhya Pradesh. The sex-ratio goes on increasing as we move from north-west (Morena) to south-east (Raipur). The highest sex-ratio is recorded in Thandla tahsil and the lowest in Petlawad. As in other districts the sex-ratio of the rural areas of the district is higher than the sex-ratio in urban areas. In the country side of Jhabua and Thandla tahsils the females outnumber males.

SexRatio

Region	Total	Rural	Urban
1	2	3	4
Madhya Pradesh	941	956	884
Jhabua district	985	994	893
1. Thandla Tahsil	996	1,000	927
2. Petlawad Tahsil	972	977	909
3. Jhabua Tahsil	987	1,003	882
4. Jobat Tahsil	987	992	907
5. Alirajpur Tahsil	982	991	881

It has been noteworthy that the sex-ratio is generally high in areas where urban concentration is not much and where concentration of tribals is high.

TABLE 5

Proportion of Scheduled Castes population to total population in the villages

Percentage range of S.C. Population to total population	JHABUA DISTRICT		Thandla Tahsil		Petlawad Tahsil		Jhabua Tahsil		Jobat Tahsil		Alirajpur Tahsil	
	Total No. of villages in each range	Percentage	Total No. of villages in each range	Percentage	Total No. of villages in each range	Percentage	Total No. of villages in each range	Percentage	Total No. of villages in each range	Percentage	Total No. of villages in each range	Percentage
1	2	3	4	5	6	7	8	9	10	11	12	13
Nil	879	66.44	184	82.51	159	74.30	270	78.26	131	64.85	135	39.82
0- 5	269	20.33	31	13.90	40	18.69	61	17.68	55	27.23	82	24.19
6-10	83	6.27	6	2.69	13	6.07	11	3.19	11	5.45	42	12.39
11-15	28	2.12	..	..	1	0.47	3	0.87	3	1.48	21	6.20
16-20	15	1.13	1	0.45	..	..	..	..	2	0.99	12	3.54
21-30	14	1.06	1	0.45	1	0.47	..	..	..	..	12	3.54
31 and above	35	2.65	..	..	..	..	..	..	..	..	35	10.32
Total	**1,323**	**100.00**	**223**	**100.00**	**214**	**100.00**	**345**	**100.00**	**202**	**100.00**	**339**	**100.00**

Scheduled Castes/Scheduled Tribes :

As in 1961 and 1971, the detailed information on the socio-economic characteristics of SC and ST population was also collected in 1981 Census. It may be observed that the removal of area restriction for recognising SC/ST population has not resulted in any sudden spurt of the population these communities. With the predominance of Bhil-Bhilala, Jhabua is returned as tribal district. The district has 83.48% of its population as ST. According to 1981 Census, the SC population in Jhabua district is 25,968. The proportion of SC population (3.27%) is very much lower that the State SC population. The proportion of SC has slightly increased in 1981. In Jhabua and Petlawad tahsils the percentage of SC population is below 2.

About 2/3rd of the total villages of the district has no SC population. The proportion of villages having no SC population even exceeds 75% in Thandla and Jhabua tahsils. Significantly this proportion is quite low (around 40%) in Alirajpur tahsil that is why the proportion of SC population is higher in this tahsil. There are only 2.65% villages where proportion of SC population exceeds 3%. Thandla,

Petlawad and Jobat including Jhabua tahsil do not exceed. Jhabua tahsil has no village having more than 15% of its population as SC.

TABLE 6

Proportion of Scheduled Tribes population to total population in the village

Percentage Range of S.T. population to total population	JHABUA DISTRICT		Thandla Tahsil		Petlawad Tahsil		Jhabua Tahsil		Jobat Tahsil		Alirajpur Tahsil	
	No. of villages in each range	Percentage	No. of villages in each range	Percentage	No. of villages in each range	Percentage	No. of villages in each range	Percentage	No. of villages in each range	Percentage	No. of villages in each range	Percentage
1	2	3	4	5	6	7	8	9	10	11	12	13
Nil	5	0.38	1	0.45	2	0.93	..	..	..	..	2	0.59
0– 5	5	0.38	1	0.45	..	..	2	0.58	..	..	2	0.59
6–15	8	0.60	3	1.34	2	0.93	..	..	..	..	3	0.88
16–25	12	0.91	1	0.45	8	3.74	..	..	..	..	3	0.88
26–35	17	1.28	2	0.90	7	3.27	2	0.58	1	0.50	5	1.48
36-50	26	1.97	1	0.45	6	2.81	2	0.58	3	1.48	14	4.13
51 and above	1,250	94.48	214	95.96	189	88.32	339	98.26	198	98.02	310	91.45
Total	**1,323**	**100.00**	**223**	**100.00**	**214**	**100.00**	**345**	**100.00**	**202**	**100.00**	**339**	**100.00**

As mentioned earlier, about 84% of the district population has been enumerated as ST in the whole district. There are only 5 villages (1 in Thandla, 2 in Petlawad and 2 in Alirajpur tahsils, where there is no ST population. There are no villages in Jhabua and Jobat tahsils where tribals are not found. On the whole more than half of their population in about 95% villages have been enumerated as ST. Even this too large proportion is exceeded by 4 out of 5 tahsils of the district. The lowest proportion (88.32%) is found in Petlawad tahsil. Except 4 villages in Jhabua and one village in Jobat more than one third of their population has been enumerated as ST. Except few, the large chunk of ST population is rural based.

Table 7 below gives the proportion of SC/ST population in urban areas of the district. In urban areas the proportion of SC and ST have been 5.76% and 22.03% of the total population.

TABLE 7

Proportion Scheduled Castes/Tribes Population in the Towns

Name of Town	Total Population	Total Scheduled Castes Population	Total Scheduled Tribes Population	Percentage of	
				Scheduled Castes Population to total poulation	Scheduled Tribes Population to total population
1	2	3	4	5	6
Alirajpur	17,880	1,176	4,075	6.58	22.79
Jhabua	16,777	890	4,193	5.30	24.99
Jobat	6,635	499	1,213	7.52	18.28
Petlawad	8,045	280	1,330	3.48	16.53
Ranapur	8,467	526	2,166	6.21	25.58
Thandla	8,453	444	1,617	5.25	19.13
Total	**66,257**	**3,815**	**14,594**	**5.76**	**22.03**

A cursory look at the above table reveals that Jobat town has the largest proportion of SC population whereas largest proportion of ST population is found in Ranapur town. In Petlawad the proportion of SC population is below 5%. In all towns of the district the proportion of SC population is significantly lower than State urban SC population.

As the district predominantly is tribal the level of ST population in the district is highest in the State. All the towns of the district has significantly higher population of ST as compared to State urban population of ST. Alirajpur, Jhabua and Ranapur towns returns more than 20% of their population as ST. Petlawad town has the lowest proportion of ST population.

Literacy :

According to 1981 Census, any person who is able to read and write with understanding in any language has been recorded as literate. Jhabua district has been most backward in the sphere of education. The reason being the parents are reluctant to send their children to the schools and the children themselves are reluctant to attend the school. Despite considerable expansion of hostel facilities and other training institutes for tribal students, the literacy in the district does not compare favourably with neighbouring areas. Jhabua district continues to remain at the bottom. Even as it is the district has returned lowest literacy rate in the state. Though the educational facilities have expanded considerably but apparently much still has to be done in this direction. On the whole the district is far behind the state as far as literacy is concerned but suprisingly literacy in urban areas of the district is slightly better as compared to State urban literacy, even for females. For the comparison, the following table is helpful.

Literacy rates, 1981

Total/ Rural/ Urban	Madhya Pradesh			Jhabua District		
	Persons	Males	Females	Persons	Males	Females
1	2	3	4	5	6	7
Total	27.87	39.49	15.53	11.15	15.88	6.35
Rural	21.22	32.91	8.99	7.17	11.16	3.16
Urban	54.02	64.41	42.66	54.86	65.11	43.38

Alirajpur tahsil can be regarded as most backward in the literacy. Only 2.24% of rural females of this tahsil are recorded as literates.

TABLE 8

Literacy rate by Population range of villages

Range of Population	JHABUA DISTRICT		Thandla Tahsil		Petlawad Tahsil		Jhabua Tahsil		Jobat Tahsil		Alirajpur Tahsil	
	No. of villages in each range	Percentage	No. of villages in each range	Percentage	No. of villages in each range	Percentage	No. of villages in each range	Percentage	No. of villages in each range	Percentage	No. of villages in each range	Percentage
1	2	3	4	5	6	7	8	9	10	11	12	13
Less than 200	279	2.42	36	3.12	90	1.97	67	2.70	26	1.77	60	2.49
200-499	468	3.85	88	6.12	55	4.65	138	3.69	73	2.24	114	3.01
500-1,999	548	6.38	93	6.81	63	12.04	136	6.18	98	5.91	158	4.33
2,000-4,999	27	19.44	5	15.34	6	30.21	4	23.63	5	17.58	7	11.48
5,000-9,999	1	47.03	1	47.03	..	..	..	..	..	..	..	..
10,000+	..	..	..	..	..	..	..	..	..	..	..	..
Total	**1,323**	**7.17**	**223**	**8.84**	**214**	**12.83**	**345**	**6.22**	**202**	**6.47**	**339**	**4.59**

It is interesting to note that the literacy rises as we move from lower population range to higher range. This is mainly due to the more schooling facilities in bigger villages as compared to small villages. The literacy in small villages of Thandla tahsil is more than in other tahsils whereas in the villages of population range 2,000-4,999, Thandla follows other tahsils except Alirajpur. In the villages of population less than 200, the literacy rate is lowest in Jobat tahsil. Even in the most populated villages the literates could not surpass illiterates.

TABLE 9
Literacy for Towns

Name of Town	Literacy Rate
1	2
1 Alirajpur	50.17
2 Jhabua	62.69
3 Jobat	57.33
4 Petlawad	51.96
5 Ranapur	42.61
6 Thandla	62.30
All Towns	54.86

The above inset table presents literacy rates of all the 6 urban centres of Jhabua district. Among these Jhabua having literacy about 63% is at the top. This is because of its being the district headquarters thus having more schooling facilities. It is closely followed by Thandla town. Except Ranapur which is at the bottom all other towns record more than half of their population as literate.

The pace of progress in literacy since its emergence as a district is given in the following table.

Percentage of literates to total population

Census Year	Persons	Males	Females
1	2	3	4
1951	2.37	3.33	1.36
1961	6.05	9.06	2.90
1971	8.23	11.75	4,59
1981	11.15	15.88	6.35

It is heartening to note that literacy rate in Jhabua district has been constantly improving. Sex wise literacy rates differ widely. Though the literacy has improved upon the preceding Censuses, the district continues to remain at the bottom. In view of the precarious position of the literacy in the district more and more attention is required for raising the literacy in the district.

The table 10 presents the data for SC and ST population of the district together with the proportion of each to the total population, total and sex-wise proportion of literates, main and marginal workers and non-workers. Data related to SC/ST and literacy have already been discussed in detail. We shall now restrict the discussion to work force and work participation rate.

Literally, work may be defined as participation in any economically productive activity. There has been some conceptual changes for defining the worker at the 1981 Census. A trichotomy of main workers, marginal workers and non workers has been adopted instead of dichotomy of workers and non workers in 1971 and 1961. In 1961 Census, even part time workers were treated as workers whereas in 1971, the part time were totally excluded from workers. The result was that the data regarding work force and work participation rate for 1961 and 1971 were not comparable. 1981 Census has made an effort to collect data which may be comparable to both 1961 and 1971 Census data. Those who have worked in any economic activity for major part of the year (183 days or more) as the full time workers have been treated as main workers and those who have worked for less than 183 days have been treated as marginal workers.

The work participation rate has slightly improved upon 1971 Census. 1981 Census recorded 41.90% of the district population as main workers, 11.49 as marginal workers and remaining 46.62% as non-workers. Thus more than half of the population are economically active. The corresponding State figures are 38.41, 4.52 and 57.07 respectively. Thus the work participation rate in the district is higher than the state average. The work participation rate in rural areas is higher than in urban areas and for males than females. The participation rate for Jobat tahsil is lowest and also low in Alirajpur tahsil. All other tahsils are more or less comparable with the district rate. Male participation rate is double than that of females but for urban females where the ratio is about 5 : 1 urban females of Thandla have shown lowest participation rates.

Among the main workers from 1981 Census, there are 83.01% cultivators, 7.05% agricultural labourers, 1.28% engaged in household industry and 8.66 engaged in other services. Since the district is not so well industrialised rural economy is based mainly on agriculture and that is why more than 90% of the workers in the district are engaged in agricultural pursuits. About 11.49% persons in the district were recorded as marginal workers, 2.45% are males and 20.66% are females. The high incidence of marginal workers among females as compared to males is due to their engagement in some economically productive activity to lend support to their male counterpart.

As far as household industry is concerned, the district having 1.28% of its main workers engaged in households industry occupies rank. Making of earthen vessels and bamboo products are main household industries of the district.

TABLE

Literates, Workers, Non-Workers, Scheduled

Name of the District/Tahsil	Total/ Rural/ Urban	Total Population			SC Population to Total Population	ST Population to Total Population	Literates to total Population		
		Persons	Males	Females			P	M	F
							Percen		
1	2	3	4	5	6	7	8	9	10
JHABUA DISTRICT	**T**	**795,168**	**400,550**	**394,618**	**3.27**	**83.48**	**11.15**	**15.88**	**6.35**
	R	728,911	365,555	363,356	3.04	89.06	7.17	11.16	3.16
	U	66,257	34,995	31,262	5.96	22.03	54.86	65.11	43.38
1. Thandla Tahsil	**T**	**144,975**	**72,642**	**72,333**	**1.61**	**85.24**	**11.96**	**17.45**	**6.45**
	R	136,522	68,255	68,267	1.39	89.33	8.84	13.92	3.77
	U	8,453	4,387	4,066	5.25	19.13	62.30	72.37	51.43
2. Petlawad Tahsil	**T**	**102,588**	**52,028**	**50,560**	**2.33**	**70.21**	**15.90**	**23.27**	**8.32**
	R	94,543	47,814	46,729	2.23	74.78	12.83	19.78	5.73
	U	8,045	4,214	3,831	3.48	16.53	51.96	62.89	39.94
3. Jhabua Tahsil	**T**	**199,875**	**100,596**	**99,279**	**1.84**	**85.37**	**12.50**	**17.43**	**7.50**
	R	174,631	87,186	87,445	1.29	94.07	6.22	9.94	2.51
	U	25,244	13,410	11,834	5.61	25.19	55.96	66.17	44.38
4. Jobat Tahsil	**T**	**133,375**	**67,112**	**66,263**	**2.33**	**89.32**	**9.00**	**12.93**	**5.02**
	R	126,740	63,633	63,107	2.05	93.03	6.47	9.97	2.95
	U	6,635	3,479	3,156	7.52	18.28	57.33	67.17	46.48
5. Alirajpur Tahsil	**T**	**214,355**	**108,172**	**106,183**	**6.75**	**83.24**	**8.40**	**11.64**	**5.09**
	R	196,475	98,667	97,808	6.77	88.74	4.59	6.93	2.24
	U	17,880	9,505	8,375	6.58	22.79	50.17	60.49	38.45

10

Castes and Scheduled Tribes Population

tage

Main workers to total Population			Marginal workers to total population			Total workers to total population			Non-workers to total population		
P	M	F	P	M	F	P	M	F	P	M	F
11	12	13	14	15	16	17	18	19	20	21	22
41.90	**55.54**	**28.05**	**11.49**	**2.45**	**20.66**	**53.38**	**57.99**	**48.71**	**46.62**	**42.01**	**51.29**
43.10	56.46	29.65	12.27	2.56	22 03	55.36	59.02	51.68	44.64	40.98	48.32
28.70	45.93	9.41	2.93	1.32	4.74	31.63	47.24	14.16	68.37	52.76	85.84
46.37	**55.45**	**37.26**	**8.60**	**2.50**	**14.73**	**54.97**	**57.94**	**51.99**	**45.03**	**42.06**	**48.01**
47.74	56.32	39.16	9.03	2.61	15.45	55.76	58.93	54.60	43.24	41.07	45.40
24.33	41.83	5.46	1.72	0.78	2.73	26.05	42.60	8.19	73.95	57.40	91.81
43.51	**56.73**	**29.90**	**8.84**	**1.46**	**16.44**	**52.35**	**58.19**	**46.34**	**47.65**	**41.81**	**53.66**
44.74	57.44	31.75	9.17	1.51	17.00	53.91	58.95	48.75	46.09	41.05	51.25
28.99	48.65	7.36	5.03	0.85	9.63	34.02	49.50	16 99	65.98	50.50	83.01
46.59	**55.33**	**37.73**	**6.92**	**1.81**	**12.09**	**53.50**	**57.15**	**49.82**	**46.50**	**42.85**	**50.18**
49.04	56.84	41.26	7.46	1.89	13.01	56.50	58.73	54.27	43.50	41.27	45.73
29.64	45.53	11.64	3.17	1.31	5.28	32.82	46.84	16.93	67.18	53.16	83.07
36.29	**55.25**	**17.09**	**17.35**	**3.28**	**31.60**	**53.64**	**58.52**	**48.69**	**46.36**	**41.48**	**51.31**
36.78	55.86	17.53	18.01	3.23	32.91	54.78	59.09	50.44	45.22	40.91	49.56
26.98	44.04	8.17	4.76	4.11	5.48	31.74	48.15	13.66	68.26	51.85	86.34
37.21	**55.41**	**18.67**	**15.33**	**2.98**	**27.91**	**52.54**	**58.38**	**46.58**	**47.46**	**41.62**	**53.42**
37.87	56.14	19.45	16.58	3.19	30.09	54.45	59.32	49.53	45.55	40.68	50.47
29.94	47.87	9.59	1.55	0.76	2.45	31.49	48.63	12.04	68.51	51.37	87.96

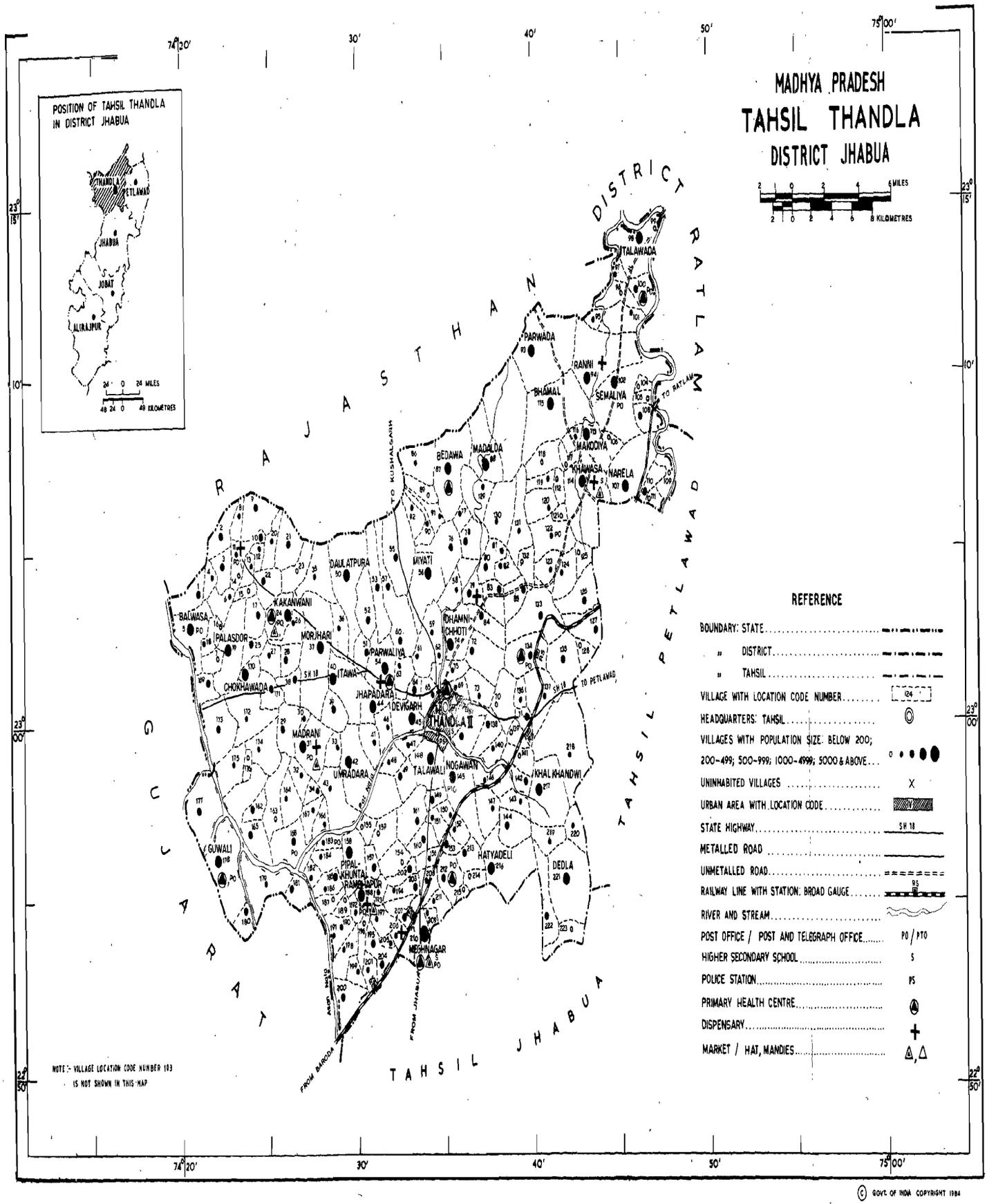

© GOVT. OF INDIA COPYRIGHT 1984

MADHYA PRADESH
TAHSIL PETLAWAD
DISTRICT JHABUA

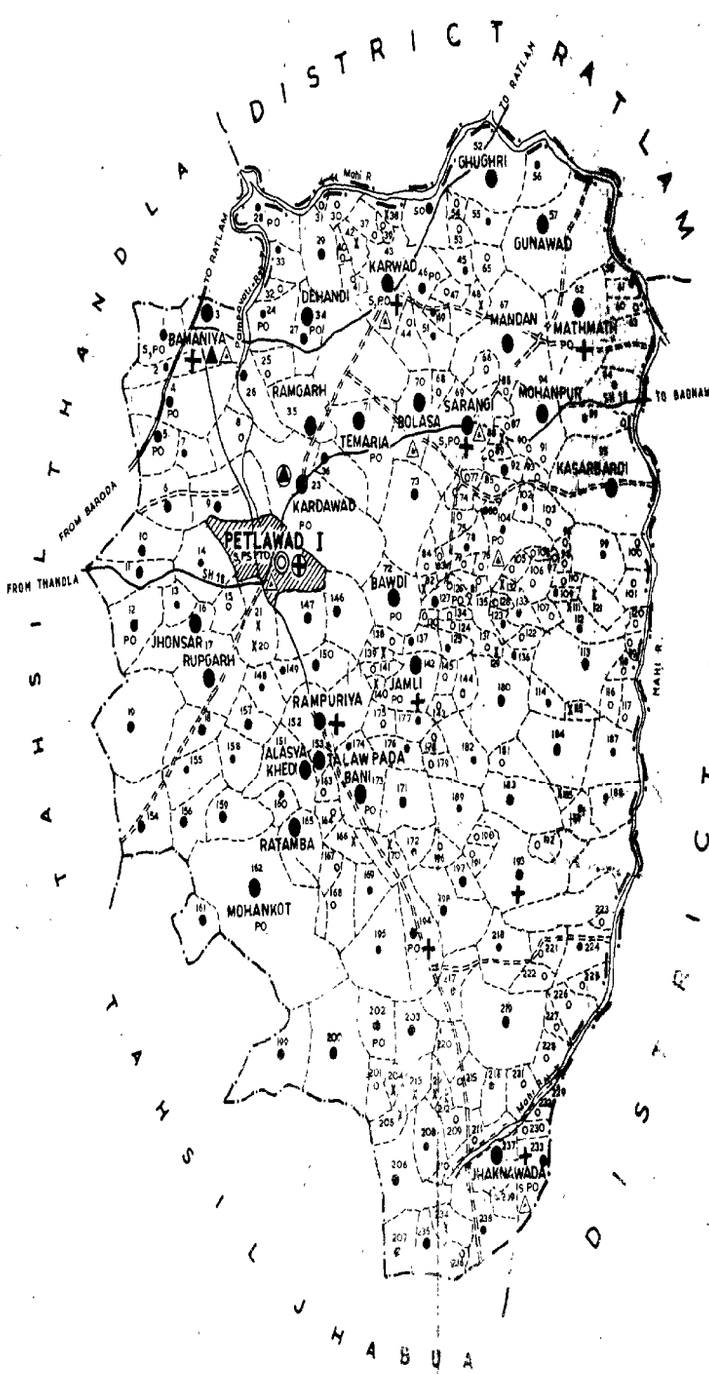

POSITION OF TAHSIL PETLAWAD IN DISTRICT JHABUA

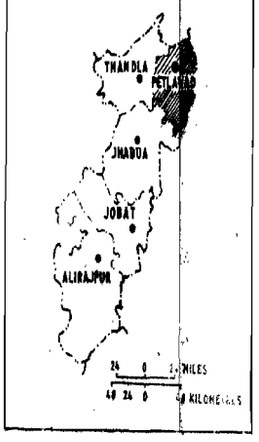

REFERENCE

BOUNDARY DISTRICT	
" TAHSIL	
" VILLAGE WITH LOCATION CODE NUMBER	1 2 4
HEADQUARTERS TAHSIL	◎
VILLAGES WITH POPULATION SIZE : BELOW 200 ; 200-499 , 500-999 , 1000-4999	• • •
UNINHABITED VILLAGES	X
URBAN AREA WITH LOCATION CODE	IV
STATE HIGHWAY	SH
METALLED ROAD	
UNMETALLED ROAD	
RAILWAY LINE WITH STATION: BROAD GAUGE	RS PS
RIVER AND STREAM	
POST OFFICE / POST AND TELEGRAPH OFFICE	PO/PTO
HIGHER SECONDARY SCHOOL	S
POLICE STATION	PS
HOSPITAL ; PRIMARY HEALTH CENTRE ; DISPENSARY	H ; ⊕ ; +
MATERNITY AND CHILD WELFARE CENTRE	▲
MARKET / HAT	▲

NOTE:- VILLAGE LOCATION CODE NUMBERS 23,248 ARE NOT SHOWN IN THIS MAP.

© GOVT. OF INDIA COPYRIGHT, 1986

MADHYA PRADESH
TAHSIL JHABUA
DISTRICT JHABUA



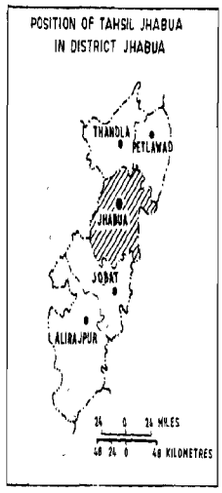

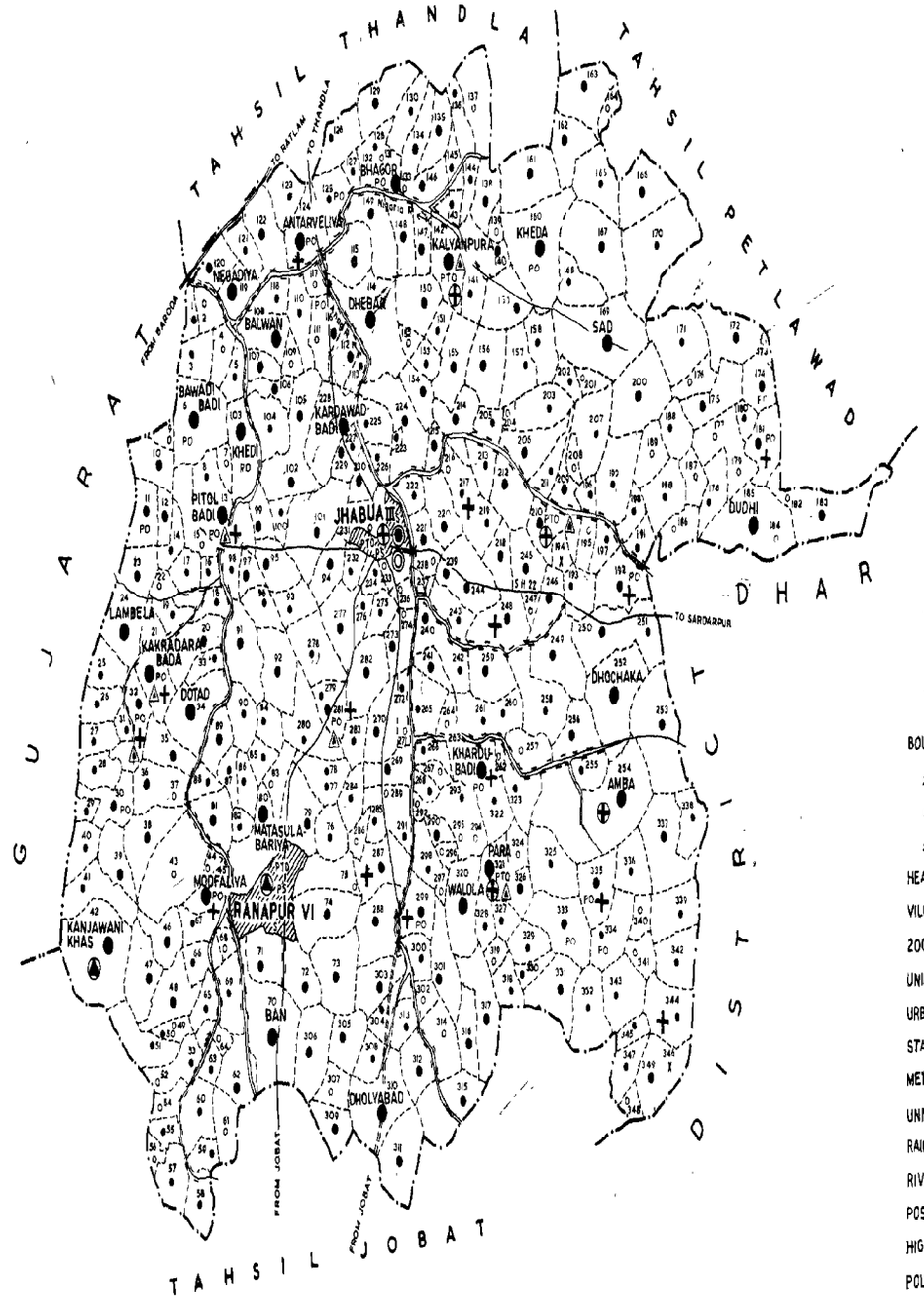

REFERENCE

BOUNDARY STATE	
" DISTRICT	
" TAHSIL	
" VILLAGE WITH LOCATION CODE NUMBER	1 2 4
HEADQUARTERS: DISTRICT, TAHSIL	◉ ◎
VILLAGES WITH POPULATION SIZE : BELOW 200, 200-499, 500-999, 1000-4999	○ • • •
UNINHABITED VILLAGES	X
URBAN AREA WITH LOCATION CODE	5
STATE HIGHWAY	SH 22
METALLED ROAD	
UNMETALLED ROAD	
RAILWAY LINE WITH STATION: BROAD GAUGE	RS
RIVER AND STREAM	
POST OFFICE / POST AND TELEGRAPH OFFICE	PO / PTO
HIGHER SECONDARY SCHOOL	S
POLICE STATION	PS
HOSPITAL ; PRIMARY HEALTH CENTRE	⊕ ; ⊕
DISPENSARY	+
MARKET / HAT	⧋

NOTE.- VILLAGE LOCATION CODE NUMBER 235 IS NOT SHOWN IN THIS MAP.

© GOVT. OF INDIA COPYRIGHT, 1984

शासन केन्द्रीय मुद्रणालय, भोपाल

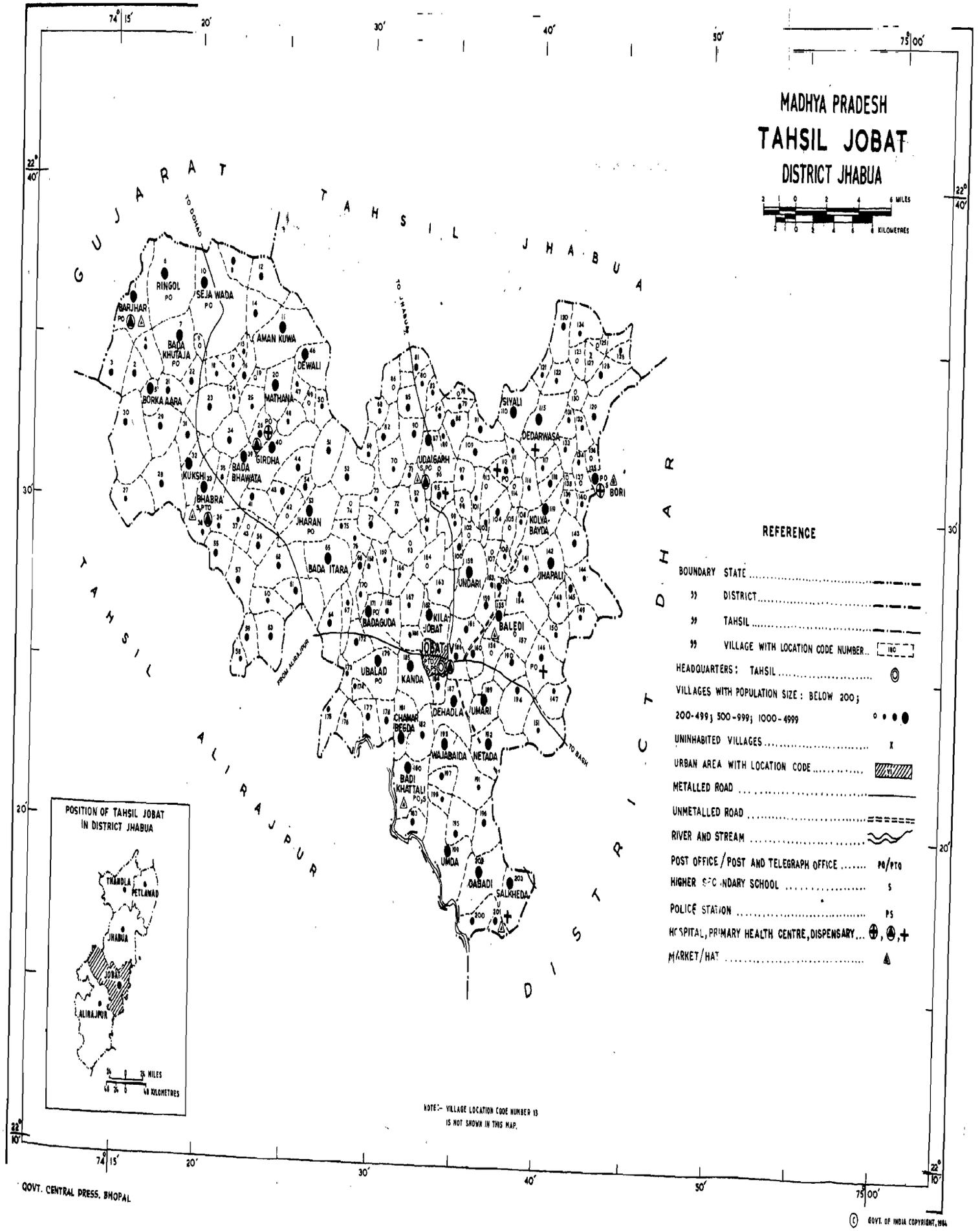

GOVT. CENTRAL PRESS. BHOPAL

© GOVT. OF INDIA COPYRIGHT, 1984

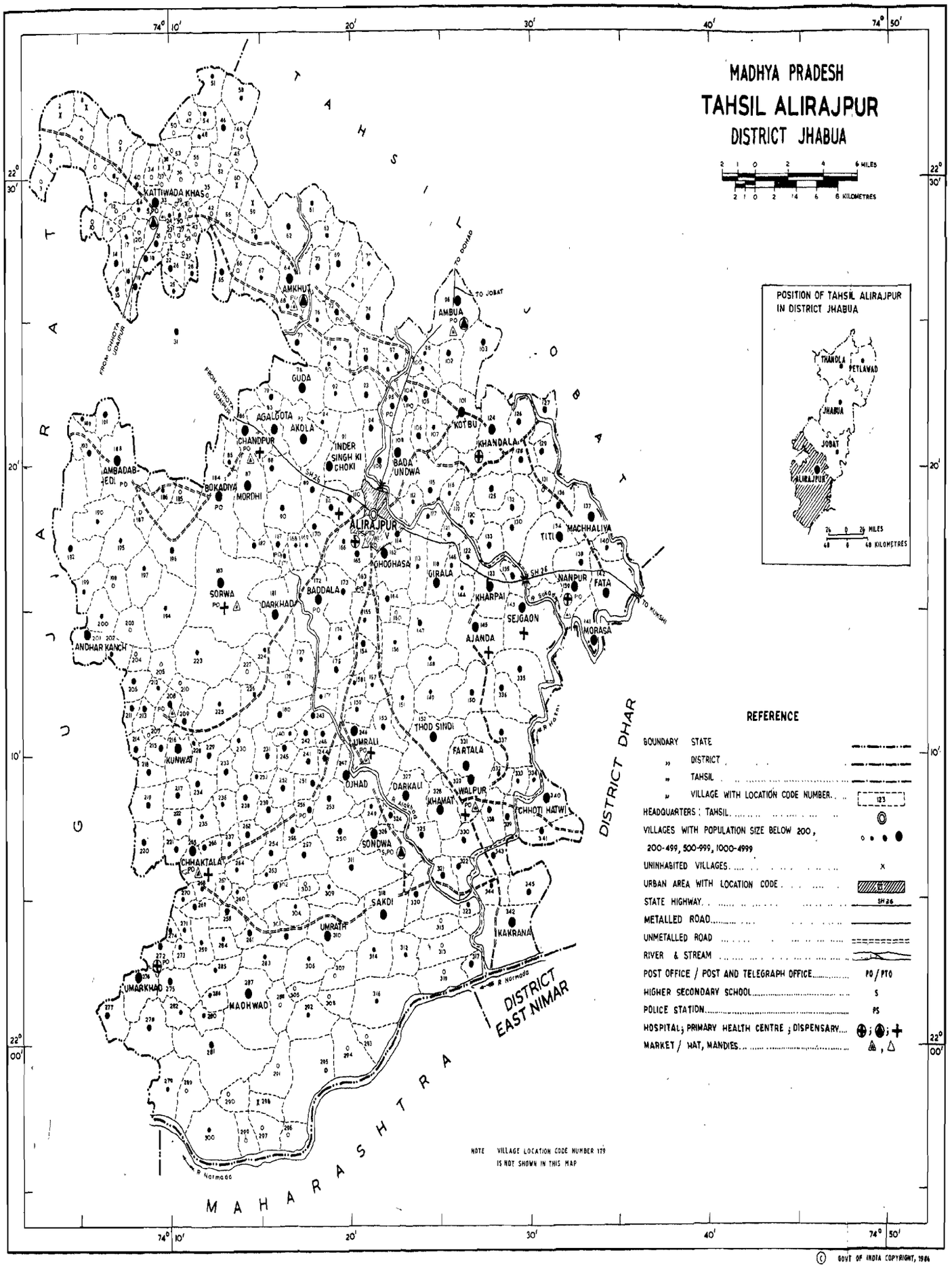

© GOVT OF INDIA COPYRIGHT, 1984

GOVT. CENTRAL PRESS, BHOPAL

वर्णक्रमानुसार ग्रामों की सूची

ग्राम का नाम	स्थानीय कोड नम्बर 1971	स्थानीय कोड नम्बर 1981	क्रम संख्या	ग्राम का नाम	स्थानीय कोड नम्बर 1971	स्थानीय कोड नम्बर 1981
2	3	4	1	2	3	4

21/1 थांदला तहसील

अ

अगराल	203	212
अगसिया	31	29
अन्नुपुरा	38	39
अल्लीपुरा	20	20

आ

आगलिया पाड़ा	83	86
आमलिया माल	164	174
आमली	35	36
आमलीपठार	201	211

इ

इटावा	39	40

उ

उदेगंज	5	6
उदेपुरिया	54	57
उदेपुरिया	147	154
उमरादरा	41	42

ओ

ओचक्क	40	33

क

कचलदरा	154	168
कड़वापाड़ा	136	49
कलदैला	73	76
कसाड़िया	108	106
काकनवानी	25	24
काजली डूंगरी	173	183
21 कालिया वीराम	144	155
22 किसनपुरा	187	193
23 कुकड़ीपाड़ा	95	100
24 कुण्डला	217	136
25 कुण्डियापाड़ा	122	125
26 कुशलपुरा	34	35
27 केशरपुरा	92	99
28 केशरपुरा	156	34
29 कोटड़ा	80	83
30 कोटमाई	219	218
31 कोड़ियापाड़ा	210	129

ख

32 खच्चर टोड़ी	189	194
33 खजूरी	60	62
34 खटामा	152	164
35 खटावला	23	23
36 खवासा	110	114
37 खान्दन	51	58
38 खाल खंडवी	220	217
39 खेड़ी	202	215
40 खेरियापाड़ा	116	112
41 खोखर खादन	57	58

ग

42 गड़ली	186	191
43 गड़वाड़ा	204	213
44 गनेशपुरा	24	26
45 गनेशपुरा	128	139
46 गुजरापाड़ा	198	156
47 गुड़ा छोटा	134	146
48 गुड़ा बड़ा	47	47
49 गुलरीपाड़ा	120	123
50 गुवालरुण्डी	81	82
51 गुवाली	166	178
52 गोपालपुरा	17	7

वर्णक्रमानुसार ग्रामों की सूची

क्रम संख्या	ग्राम का नाम	स्थानीय कोड नम्बर 1971	1981	क्रम संख्या	ग्राम का नाम	स्थानीय कोड नम्बर 1971	1981
1	2	3	4	1	2	3	4

21/1 यादला तहसील

53	गोपालपुरा	135	147	79	झापा दरा	44	44
54	गोरिया खादन	22	22	80	झारनी	1	1
	घ			81	झारा डाबर	145	157
				82	झोसली	9	10
55	घुमडिया	105	110		**ट**		
56	घोसलिया छोटा	146	202				
	च			83	टांडा गोली	16	16
				84	टीमरवानी	53	55
57	चरपोटीपाड़ा	101	104	85	टोड़ी	32	30
58	चरेल	159	169		**ड**		
59	चंवरिया	125	128				
60	चापानेर	124	127	86	डूगरीपाड़ा	26	25
61	चिकलिया	49	51	87	डूण्डका	195	206
62	चेनपुरा	130	142		**ढ**		
63	चैनपुरी	68	75				
64	चोखवाड़ा	29	170	88	ढादनिया	182	200
	छ			89	ढेबर	160	173
					त		
65	छापरी	2	2				
66	छायन	4	4	90	तलई	30	171
67	छायन	215	135	91	तलावड़ा	93	98
68	छोटा नहारपुरा	211	130	92	तलावली	137	148
	ज			93	तान्दल दरा	180	190
				94	तीतरिया	151	32
69	जरात	131	143	95	तेजपुरा	114	118
70	जामदा	214	133	96	तोरनिया	161	172
71	जामन्या	183	199		**थ**		
72	जुनवानिया छोटा	61	64	97	थान्दला	223	66
73	जुनवानिया बड़ा	62	63	98	थोथम	8	9
74	जुना खवासा	113	117		**द**		
75	जुनी बोरड़ी	212	131				
76	जुनी रंभापुर	185	192	99	देदला	208	221
	झ			100	देमारा	167	180
				101	देवका	11	13
77	झरियापाड़ा	118	121	102	देवगढ़	117	120
78	झाड़कीटोड़ी	176	186	103	देवीगढ़	46	45
				104	दौलतपुरा	48	50

वर्णक्रमानुसार ग्रामों की सूची

क्रम संख्या	ग्राम का नाम	स्थानीय कोड नम्बर 1971	स्थानीय कोड नम्बर 1981	क्रम संख्या	ग्राम का नाम	स्थानीय कोड नम्बर 1971	स्थानीय कोड नम्बर 1981
1	2	3	4	1	2	3	4

21/1 थांदला तहसील

ध

105	धामनझर	85	91
106	धामनी छोटी	66	74
107	धामनी बड़ी	79	84
108	धावड़ा पाड़ा	213	132
109	धोसलिया बड़ा	188	203

न

110	नयागांव जागीर	190	195
111	नरसिंगपाड़ा	112	116
112	नवागांव खालसा	191	197
113	नवापाड़ा	205	214
114	नवापाड़ा (काकनवानी)	27	27
115	नवापाड़ा कालीरूण्डी	71	70
116	नवापाड़ा कस्बा	69	69
117	नवापाड़ा खवासा	115	119
118	नवापाड़ा धन्या	193	206
119	नवापाड़ा पाल	153	163
120	नाहरपुरा	192	201
121	नाहरपुरा खवासा	100	103
122	नाहरपुरा खेजड़ा	70	73
123	नागनखेड़ी	181	198
124	नागनवट छोटी	158	166
125	नागनवट बड़ी	155	167
126	नायपाड़ा	85	89
127	नारेला	103	107
128	नौगांवा	133	145
129	नौगांवा कालिया	96	96
130	नौगांवा नगला	97	95
131	नौगांवा सोमला	98	101

प

132	पंच पिपलिया	216	134
133	पतरा	170	179
134	परनाली	157	43
135	परवलिया	52	54
136	परवाड़ा	90	93
137	पलासडोर	18	19
138	पांच खेरिया	37	38
139	पाटड़ी	121	124
140	पाटड़ी	222	220
141	पाड़ा धामनझर	87	92
142	पावागोई छोटी	43	41
143	पावागोई बड़ी	42	48
144	पिपलोदा छोटा	177	187
145	पिपलोदा बड़ा	175	185
146	पीपल खूंटा	143	158
147	पोचक	178	189

फ

148	फतेपुरा	200	209
149	फूटतलाब	199	208
150	फूलेड़ी	196	204

ब

151	बट्ठा	3	3
152	बड़लीपाड़ा	45	46
153	बहादरपाड़ा	86	90
154	बालवासा	6	5
155	बालाखोरी	76	81
156	बावड़ी	162	175
157	बावड़ी	218	137
158	बिसलपुर	171	181
159	बिहार	15	18
160	बीड़ महुड़ीपाड़ा	59	61
161	बेड़ावली	194	207
162	बेडावा	88	87

वर्णक्रमानुसार ग्रामों की सूची

क्रम संख्या	ग्राम का नाम	स्थानीय कोड नम्बर 1971	स्थानीय कोड नम्बर 1981	क्रम संख्या	ग्राम का नाम	स्थानीय कोड नम्बर 1971	स्थानीय कोड नम्बर 1981
1	2	3	4	1	2	3	4

21/1 थादला तहसील

163	बोरडी	77	80	194	रामपुरा	169	165
164	बोरवा	58	59	195	रूकमनीपाड़ा	102	105
	भ			196	रूण्डीपाड़ा	63	65
				197	रूपगढ़	50	52
165	भामल	111	115	198	रूपाखेड़ा	172	182
166	भीमकुन्ड	78	79	199	रूपारेल	74	77
167	भीमपुरा	14	15	200	रोजिया	21	21
168	भीमपुरी	19	17		**व**		
169	भूरीधाटी	106	109				
170	भेरूगढ़ उर्फ रामगढ़	104	108	201	वानियापाड़ा	184	196
	म				**श**		
171	मकोड़िया	109	113	202	शिवगढ	127	140
172	मछलाई माता	64	67		**स**		
173	मदरानी	33	31				
174	मादलदा	89	88	203	सजेली जोखनी साथ	139	151
175	महुडा	126	138	204	सजेली तेजाभीमजी साथ	138	149
176	मांड़ली	168	162	205	सजेली दामना साथ	141	150
177	मानपुर	55	60	206	सजेली नरसिंगपुरा	142	152
178	माल खंडली	221	219	207	सजेली नान्या साथ	150	160
179	मियाटी	56	56	208	सजेली मालजी साथ	140	153
180	मुंजाल	75	78	209	सजेली सुरजी मोगजी साथ	149	161
181	मेंड़ीखोत	163	176	210	सागवा	119	122
182	मेघनगर	197	210	211	सागवानी	10	12
183	मोखड़ा	207	222	212	सातसेरा	165	177
184	मोरझरी	36	37	213	सादेड़ा	94	97
	र			214	सुजापुरा	82	85
				215	सुतरटी	65	68
185	रंगपुरा	129	141	216	सेमलपाड़ा	72	71
186	रतनपाड़ा	107	111	217	सेमलिया (थांदला)	67	72
187	रतनाली	123	126	218	सेमलिया मोखड़ा	209	223
188	रत्ती	91	94	219	सेमलिया खवासा	99	102
189	रम्भापुर	179	188		**ह**		
190	रसोड़ी	174	184				
191	राखड़िया	148	159	220	हमीर फल्या	7	8
192	रूक्मपुरा	132	144	221	हरीनगर	12	11
193	रामनगर	13	14	222	हात्यादेली	206	216
				223	हेडावा	28	28

वर्णक्रमानुसार ग्रामों की सूची

क्रम संख्या	ग्राम का नाम	स्थानीय कोड नम्बर 1971	स्थानीय कोड नम्बर 1981	क्रम संख्या	ग्राम का नाम	स्थानीय कोड नम्बर 1971	स्थानीय कोड नम्बर 1981
1	2	3	4	1	2	3	4

21/2 पेटलावद तहसील

अ

1	अनन्त खेड़ी	147	147
2	अमरगढ़	5	5
3	अमरपुरा	139	139
4	अमरहोली	67	68
5	अलस्या खेड़ी	151	151
6	असाल्या	6	6

आ

7	आमली रुण्डा	126	126
8	आम्बापाड़ा	197	197
9	आगली रेला	222	222

उ

10	उंडवा	223	223
11	उन्ताई	11	11
12	उम्मेदपुरा	74	74

क

13	कचनारिया (केसरपुरा)	25	25
14	कचनारिया(डाबड़ी)	75	75
15	कचरा खादन	172	172
16	कमल खेड़ा	218	218
17	कमलपुर	210	210
18	करड़ावद	23	23
19	करनगढ़	28	28
20	करवड	42	43
21	करमदी खेड़ा	107	107
22	कलसाड़िया	7	7
23	कसारबर्डी	95	95
24	कचबी	176	176
25	काचरोटिया	112	112
26	कानाकुआ	195	195
27	कामठिया	55	58
28	कायारल	192	192
29	काली कराय	226	226
30	कालीधाटी	113	113
31	कास्याखाली	116	116
32	कुंडीया	120	120
33	कुंकरजर	136	136
34	कुड़वास	157	157
35	कुण्डली	118	118
36	कुन्डीयापाड़ा	90	90
37	कुमार खेड़ी	206	206
38	केसरपुरा (रामगढ़)	26	26
39	केसरपुरा (करवड़)	36	37
40	केशरपुरा (सुखनेड़ा)	229	229
41	कोटड़ा (भूरीधाटी)	188	188
42	कोटड़ा (सारंगी)	63	68
43	कोटड़ा (उंडवा)	224	224
44	कोदली	12	12

ख

45	खाखरापाड़ा	43	45
46	खिन्दा खो	216	216
47	खोदरी	22	22
48	खोरिया	14	14

ग

49	गंगाखेड़ी	44	46
50	गब्बापाड़ा	76	76
51	गरवा खेड़ी	203	203
52	गरवाड़ा	100	100
53	गरबाड़ी	117	117
54	गामड़ी	99	99
55	गुनावद	54	57
56	गुलरीपाड़ा	196	196
57	गुलरीपाड़ा	230	230
58	गेहन्दी	27	27
59	गोठान्या कलां	124	124
60	गोठान्या खुर्द	125	125
61	गोदड़िया	29	29
62	गोपालपुरा	18	18
63	गोपालपुरा (बोडायता)	97	97
64	गोरिया पिपल	214	214
65	गोविन्दपुरा	30	30

वर्णक्रमानुसार ग्रामों की सूची

क्रम संख्या	ग्राम का नाम	स्थानीय कोड नम्बर 1971	स्थानीय कोड नम्बर 1981	क्रम संख्या	ग्राम का नाम	स्थानीय कोड नम्बर 1971	स्थानीय कोड नम्बर 1981
1	2	3	4	1	2	3	4

21/2 पेटलावद तहसील

घ

66	घूघरी	49	52
67	घोड़ाथल	163	163

च

68	चन्द्रगढ़	199	199
69	चम्पेलिया	130	130
70	चवरिया	56	59
71	चारनपुरा	155	155

छ

72	छापरी	168	168
73	छायन (पश्चिम)	24	24
74	छायनपाड़ा	93	93
75	छायन (पूर्व)	53	56
76	छावनी	77	77

ज

77	जमुन्या	169	169
78	जाम्बुपाड़ा	50	53
79	जामली	142	142
80	जीरावल्या	39	40
81	जुनवानिया	178	178
82	जुनवानिया (बड़वेट)	134	134
83	जूवानपुरा	225	225
84	जूनाखेड़ा	140	140

झ

85	झकनावदा	237	237
86	झावलिया	156	156
87	झोंसर	16	16
88	झोंसरपाड़ा	231	231

ट

89	टांडा	201	201
90	टांडा पड़ाव	132	132
91	टांडालाला नायक	133	133
92	टेमरिया	69	71
93	टोंडी	207	207

ड

94	डाबरी	78	78

त

95	तम्बोलिया	205	205
96	तलाबपाड़ा	153	153
97	तारखेड़ी	202	202
98	तिखीपाड़ा	106	106
99	तेजपुरा	40	41

द

100	दलपुरा	167	167
101	दाड़िया	13	13
102	दुलाखेड़ी	9	9
103	देवगढ़	57	60
104	देवली	184	184
105	देवीगढ़	212	212
106	देहन्डी	34	34
107	दौलतपुरा	98	98

ध

108	धतुरिया	219	219
109	धनपुरा	158	158
110	धान्यारुण्डी	145	145
111	धोलीखाली	227	227

न

112	नरसिंगपुरा	187	187
113	नल्दी	41	42
114	नवापाड़ा (गोविन्दपुरा)	31	31
115	नवापाड़ा (मोटापाड़ा)	79	79
116	नवापारा (गरबाड़ा)	101	101
117	नहारपुरा	109	109
118	नहारपुरा (उन्नाई)	10	10

वर्णक्रमानुसार ग्रामों की सूची

क्रम संख्या	ग्राम का नाम	स्थानीय कोड नम्बर 1971	स्थानीय कोड नम्बर 1981	क्रम संख्या	ग्राम का नाम	स्थानीय कोड नम्बर 1971	स्थानीय कोड नम्बर 1981
1	2	3	4	1	2	3	4

21/2 पेटलावद तहसील

119	नाड़ातोड़	236	236	153	बारीगांव	37	38
120	नाहरगढ़	191	191	154	बिजोरी	208	208
121	निनामापाड़ा	105	105	155	बीड़पाड़ा (बड़बेट)	129	129
	प			156	बीड़पाड़ा (बीजोरी)	204	204
122	पटेल का नाका	209	209	157	बेकल्दा	193	193
123	पंथ बोराली	70	36	158	बेगन बरड़ी	92	92
124	पन्नास	174	174	159	बेड़दा	154	154
125	पाचपिपला	183	183	160	बोड़ायता	104	104
126	पारेवा	161	161	161	बोरघाटा	232	232
127	पिठडी	198	198	162	बोरपाड़ा	32	32
128	पिपल्लीपाड़ा	45	47	163	बोराली अजब	146	146
129	पिपलीपाड़ा (आमली रेला)	221	221	164	बोरिया	215	215
130	पिपलीपाड़ा (बड़बेट)	122	122	165	बोरिया पाड़ा	46	48
131	पिपलीपाड़ा (मथुरिया)	166	166	166	बोलासा	194	194
132	पिपलीपाड़ा (सेमलिया)	234	234	167	बोलासा (टेमरिया)	71	70
133	पीठापाड़ा	51	54		**भ**		
134	पूज्या रेल	185	185	168	भगत्या	119	119
135	पेटलाबद (राजस्व)	..	240	169	भमती	80	80
	ब			170	भामरपाड़ा	89	89
136	बखतपुरा (बोड़ायता)	96	96	171	भूरीघाटी	186	186
137	बखतपुरा (सेमरोड़)	220	220	172	भूरीघाटी	238	238
138	बड़लीपाड़ा (करबड़)	65	44	173	भैरूपाड़ा (झोंसरपाड़ा)	233	233
139	बड़लीपाड़ा (बड़बेट)	128	128	174	भैरूपाड़ा (मोहनपुरा)	86	86
140	बड़लीपाड़ा (बेकल्दा)	190	190	175	भैंसगुबाड़ा	8	8
141	बड़बेट	127	127		**म**		
142	बड़ोदिया	88	88	176	मकोड़ियाझर	110	110
143	बनी	173	173	177	मठमठ	59	62
144	बरड़िया	15	15	178	मथुरिया	164	164
145	बल्यापाड़ा	115	115	179	मनास्या	137	137
146	बांकिया	239	239	180	महुडीपाड़ा कलां	123	123
147	बाछीखेड़ा	73	73	181	महुडीपाड़ा खुर्द	131	131
148	बाल्या खेड़ा	58	61	182	महुडीपाड़ा गंगा खेड़ी	47	49
149	बाबड़िया	170	170	183	महुडीपाड़ा बड़ोदिया	87	87
150	बाबड़ी	72	72	184	महुडीपाड़ा लालपुरा	103	103
151	बाबलियापाड़ा	141	141	185	मांडन	64	67
152	बामनिया	3	3	186	मातापाड़ा (पन्नास)	177	177

वर्णक्रमानुसार ग्रामो की सूची

क्रम संख्या	ग्राम का नाम	स्थानीय कोड नम्बर 1971	1981	क्रम संख्या	ग्राम का नाम	स्थानीय कोड नम्बर 1971	1981
1	2	3	4	1	2	3	4

21/2 पेंटलावद तहसील

187	मातापाड़ा (सुवरपाड़ा)	149	149		**श**		
188	मुलथानिया	2	2	214	शरगढ़	135	135
189	मोईचारनी	33	33		**स**		
190	मोई बागेली	19	19	215	सजेलिया	84	84
191	मोन्याघाटी	144	155	216	सलूनिया छोटा	182	182
192	मोटापांला	81	81	217	सलूनिया बड़ा	189	189
193	मोर	48	50	218	सागड़िया	150	150
194	मोहकमपुरा	200	200	219	सांड का नाका	121	121
195	मोहनकोट	162	162	220	सातेर	1	1
196	मोहनपुरा	94	94	221	सामली	171	171
	र			222	सारंगी	68	69
197	रणजीतपुरा	213	213	223	सालरपाड़ा	181	181
198	रतांम्बा	165	165	224	सुखनेड़ा	228	228
199	रत्यावन	159	159	225	सुठवाडिया	62	65
200	रसानिया	82	82	226	सुलतानपुरा	66	51
201	रामगढ़	35	35	227	सुवरपाड़ा	148	148
202	रामपुरिया	4	4	228	सेमरोड़	217	217
203	रामपुरिया	152	152	229	सेमलपाड़ा	38	39
204	रिछाड़िया	111	111	230	सेमलपाड़ा	179	179
205	रूंजी	52	52	231	सेमलिया	235	235
206	रूपगढ़	17	17	232	सोयला	160	160
207	रूपाखेड़ा	211	211		**ह**		
208	रूपापाड़ा (कालीघाटी)	114	114	233	हडमत्या (हिम्मतगढ़)	60	63
209	रुवापाड़ा (बोड़ाथता)	108	108	234	हनुमत्या	20	20
210	रुपारेल (जामली)	138	138	235	हनुमानगढ़	21	21
211	रुपारेल (डाबड़ी)	83	83	236	हमीरगढ़	180	180
	ल			237	हवारुण्डा	85	85
212	लालपुरा	102	102	238	हिन्डोला बावड़ी	91	95
213	लालरुण्डी	175	175	239	हिम्मतगढ़	61	64
				240	हिरानिनामापाड़ा	143	143

21/3 झाबुआ तहसील

	अ			3	अन्तरबेलिया	50	124
1	अंधारबड़	246	50	4	अमरपुरा	34	117
2	अगेरा	322	315	5	अमलवानी	93	166

वर्णक्रमानुसार ग्रामों की सूची

क्रम संख्या	ग्राम का नाम	स्थानीय कोड नम्बर 1971	स्थानीय कोड नम्बर 1981	क्रम संख्या	ग्राम का नाम	स्थानीय कोड नम्बर 1971	स्थानीय कोड नम्बर 1981
1	2	3	4	1	2	3	4

21/3 झाबुआ तहसील

आ

6	आम्बा	188	254
7	आम्बा	113	188
8	आम्बा खोदरा	159	232
9	आमलीपठार	62	145
10	आमलीपाड़ा	100	172
11	आमली फलिया	209	282

उ

12	उकाला	324	319
13	उदयमाल	42	111
14	उबेराव	288	89
15	उमरकोट	107	181
16	उमरिया खालसा	201	268
17	उमरिया बजंत्री	202	266
18	उमरिया सालम	203	267
19	उमरी	172	244

ए

20	एजनपुरा	59	130

क

21	कंजावानी खास	239	42
22	कंजावानी मिर्च	238	41
23	कडिया	260	61
24	करडावद छोटी	151	227
25	करडावद बड़ी	149	228
26	करवान्दी	247	52
27	कल्याणपुरा	69	142
28	कल्लीपुरा	56	125
29	कल्लू खोदरी	109	182
30	कलमोड़ा	352	344
31	कहूड़ा	248	54
32	काकड़कुआ	94	167
33	काकरादरा खुर्द	5	5
34	काकरादरा बड़ा	219	21
35	कागजर	205	276
36	कागलखोह	87	157
37	काचला	33	118
38	कालाखूंट	8	10
39	कालापान	90	164
40	कालापान	283	91
41	कालापिपल	24	94
42	कालिया छोटा	13	14
43	कालिया बड़ा	12	12
44	काली देवी	138	210
45	किशनपुर	163	238
46	कुण्डला	32	102
47	कुबेरपुरा	330	324
48	कुशलपुरा	175	242
49	कुशलपुरा	235	38
50	केलझर	131	201
51	केसरिया	61	133
52	कोकावद	176	245
53	कोटडा	18	99
54	कोया धरिया	3	3

ख

55	खड़कुई	297	287
56	खपेड़िया का माल	264	66
57	खरडू छोटी	190	261
58	खरडू बड़ी	195	263
59	खांडियाखाल	304	298
60	खाखरखेड़ी	55	131
61	खाटापानी	6	9
62	खुटावा	53	127
63	खेड़ली	135	211
64	खेड़ा	83	160
65	खोड़ा	225	31

वर्णक्रमानुसार ग्रामों की सूची

ग्राम संख्या	ग्राम का नाम	स्थानीय कोड नम्बर 1971	स्थानीय कोड नम्बर 1981	ग्राम संख्या	ग्राम का नाम	स्थानीय कोड नम्बर 1971	स्थानीय कोड नम्बर 1981
1	2	3	4	1	2	3	4

21/3 झाबुआ तहसील

66	खेड़ा अंधारबड़	249	51	93	चुड़ेली	350	343
67	खेड़ा माछलिया झीर	252	59	94	चुलिया छोटी	310	302
68	खेड़ी	28	103	95	चुलिया बड़ी	320	314
69	खेड़ी (कल्याणपुरा)	77	147	96	चोरमाण्डली	266	69
70	खेरमाल	78	151	97	चोरा	19	98
71	खेरमाल	244	46				
	ग				**छ**		
				98	छगोला	243	47
72	गड़पाड़ा	144	221	99	छापरखण्डा	318	311
73	गड़वाड़ी	142	213	100	छापरी	137	212
74	गलती	226	27	101	छापरी	189	253
75	गवसर	218	20	102	छापरी	275	76
76	गुन्दीपाड़ा	51	129	103	छापरी	299	293
77	गुलरपाड़ा	106	179	104	छायन खुर्द	254	55
78	गुलाबपुरा	308	300	105	छालकिया	4	4
79	गेहलर बड़ी	31	105				
80	गेहलर छोटी	40	107		**ज**		
81	गोपालपुरा	60	134				
82	गोपालपुरा	103	180	106	जशोदा खुनजी	343	340
83	गोपालपुरा	150	229	107	जशोदा हिरजी	344	341
84	गोमला	185	258	108	जाम्बू कुंडी	104	177
85	गोला छोटी	199	270	109	जुनवानिया	75	150
86	गोला बड़ी	177	246	110	जूनगांव	245	48
	घ				**झ**		
87	घाटिया	15	17	111	झकेला	194	259
88	घूंघरकला	356	346	112	झांझरवा	250	53
				113	झायड़ा	48	122
	च			114	झरनिया	43	113
				115	झरनिया	119	196
89	चारमाली	259	64	116	झिरावादिया	191	260
90	चारोलीपाड़ा	206	275	117	झीरी	99	175
91	चिचवन	253	56	118	झूमका	338	333
92	चुई	261	62	119	झेर	41	109

वर्णक्रमानुसार ग्रामों की सूची

क्रम संख्या	ग्राम का नाम	स्थानीय कोड नम्बर 1971	स्थानीय कोड नम्बर 1981	क्रम संख्या	ग्राम का नाम	स्थानीय कोड नम्बर 1971	स्थानीय कोड नम्बर 1981
1	2	3	4	1	2	3	4

21/3 झाबुआ तहसील

ट

120	टाण्डी	280	82
121	टिकड़ी जोगी	273	78
122	टिकड़ी बोड़िया	274	77
123	टिकड़ी मोती	213	280
124	टिचकिया	192	262
125	टिटकी खेड़ा	1	2

ड

126	डाबतलाई	281	81
127	डिग्गी	321	312
128	डूंगरा	277	75
129	डूंगरा धन्ना	143	222
130	डूंगरापानी	115	186
131	डूंगरालालू'	153	223
132	डूमपाड़ा	204	277
133	डोकरवानी	91	165

ढ

134	ढढ़ोरी	255	58
135	ढाकनी तलाई	242	43
136	ढेकल छोटी	26	96
137	ढेकल बड़ी	212	281
138	ढेबर	36	114
139	ढोचका	183	252
140	ढोल्याबड़	317	310

त

141	तलावली	81	155
142	तेजारिया	353	347

थ

143	थुवादरा	284	84

द

144	दात्याघाटी	347	338
145	दुधी	86	156
146	दुधी	110	185
147	देवझरी पंडा	146	217
148	देवझरी रणवास	140	216
149	देवलफलिया	251	49
150	देवली	111	183
151	दोतड़	232	34
152	दौलतपुरा	340	331

ध

153	धमोई	339	334
154	धरमपुरी	208	274
155	धांधलपुरा छोटा	184	257
156	धांधलपुर बड़ा	329	323
157	धामन्दा	85	158
158	धामनी कटारा	272	73
159	धामनी कूका	279	83
160	धामनी चिमना	285	85
161	धामनी नाथू	290	86
162	धामनी नाना	289	87
163	धावड़ीपाडा	70	136
164	धावलिया	345	339

न

165	नरवालिया	44	112
166	नरवाली	325	318
167	नरसिंहपुरा	336	329
168	नरसिंह रूण्डा	178	247
169	नरायन्दा	89	162
170	नल्दी छोटी	23	101

वर्णक्रमानुसार ग्रामों की सूची

क्रम संख्या	ग्राम का नाम	स्थानीय कोड नम्बर 1971	स्थानीय कोड नम्बर 1981	क्रम संख्या	ग्राम का नाम	स्थानीय कोड नम्बर 1971	स्थानीय कोड नम्बर 1981
1	2	3	4	1	2	3	4

21/3 झाबुआ तहसील

171	नल्दी बड़ी	22	100	205	पिलिया खांदन	148	218
172	नवागांव	152	224	206	पीथनपुर	342	335
173	नवापाड़ा	57	135	207	पीपली	114	187
174	नवापाड़ा	72	149	208	पुवाला	271	72
175	नवापाड़ा	125	198				
176	नवापाड़ा	180	249		**फ**		
177	नवापाड़ा	335	327				
178	नहारपुरा	220	26				
179	नागनखेड़ी पूंजा	216	19	209	फतेपुरा	130	202
180	नागनखेड़ी रतना	217	18	210	फतेपुरा	301	294
181	नाचनखेड़ा	169	236	211	फूटिया	80	154
182	नाड़	230	33	212	फूलधावडी	210	278
183	नाड़	292	286				
184	नेगड़िया	47	119		**ब**		
				213	बड़लिया	196	272
	प			214	बडलीपाड़ा	63	141
				215	बड़लीपाड़ा	296	291
185	परतली	315	308	216	बन	267	70
186	परतापपुरा	305	297	217	बरखेड़ा	67	138
187	परवट	139	214	218	बराड़	351	345
188	पलासड़ी	346	336	219	बरोड़	73	148
189	पांचकानाका	7	7	220	बलवन	39	108
190	पाडलघाटी	88	163	221	बांकी	331	325
191	पाड़लझोंसा	215	22	222	बाटिया बरड़ी	155	225
192	पाड़लवा	278	79	223	बाड़कुआ	156	231
193	पानकी	171	243	224	बामन सेमलिया	207	273
194	पारा	333	321	225	बालद्रीमाल	262	67
195	पालेड़ी	102	174	226	बावड़िया	79	153
196	पिटोल खुर्द	9	8	227	बावड़ी	349	337
197	पिटोल कलां	14	13	228	बावड़ी बड़ी	10	6
198	पियनपुर	197	265	229	बावड़ी माफी	214	283
199	पिपलदेला	147	219	230	बिया डूंगरी	211	279
200	पिपलिया	37	116	231	बिज्यडाबर	133	207
201	पिपलिया	170	239	232	बिलीडोज	167	234
202	पिपली का नाका	160	237	233	बिसोली	71	140
203	पिपलीपाड़ा	27	92	234	बीजलपुर	35	115
204	पिपलीपाड़ा	49	123	235	बुचाडूंगरी	233	36

वर्णक्रमानुसार ग्रामों की सूची

क्रम संख्या	ग्राम का नाम	स्थानीय कोड नम्बर 1971	स्थानीय कोड नम्बर 1981	क्रम संख्या	ग्राम का नाम	स्थानीय कोड नम्बर 1971	स्थानीय कोड नम्बर 1981
1	2	3	4	1	2	3	4

21/3 आबुआ तहसील

236	बुधाशाला	231	35	265	माकनकुई	174	241
237	बेहडवी	341	332	266	माछलिया	126	192
238	बोचका	181	250	267	माछलियाक्षीर	257	60
				268	माण्डली नाथु	229	30
	भ			269	माण्डली लालजी	227	28
				270	मातासुला	282	80
239	भगोर	58	132	271	मातासुला डाण्गी	303	295
240	भमरदा	68	144	272	मातासुला बारिया	302	292
241	भंवरपिपल्या	121	191	273	मातासुला भूरिया	300	296
242	भाजी डूंगरा	2	1	274	मानपुरा	52	128
243	भाण्डन कुआ	98	176	275	मिण्डल	157	230
244	भाण्डा खेड़ा	221	25	276	मुण्डल	82	161
245	भीमकुण्ड	105	178	277	मेलपाडा	198	271
246	भीमफलिया	11	11	278	मेहन्दी खेड़ा	45	120
247	भूतखेड़ी	269	71	279	मोजीपाड़ा	168	233
248	भूतफलिया	291	284	280	मोद	29	104
249	भूत बरड़ा	286	90	281	मोद फलिया	241	44
250	भूतेड़ी	118	199	282	मोरडूंडिया	256	57
251	भूरा डाबरा	124	197	283	मोरी पाड़ा	66	139
252	भूरी माटी	270	74	284	मोहनपुरा	84	159
253	भोडली	312	306	285	मोहनपुरा	145	220
254	भोर कुण्डिया	316	309	286	मोहनपुरा गन्ना	309	304
255	भोयरा	21	95	287	मोहनपुरा भूरका	319	313
256	भैंसाकराय	116	190				
					र		
	म						
				288	रंगपुरा	154	226
				289	रजला	306	299
257	मृगा रूण्डी	182	251	290	रसोड़ी	92	170
258	मण्डली छोटी	16	15	291	राछवा	120	195
259	मण्डली बड़ी	17	16	292	रातीमाली	193	264
260	मलवान	20	97	293	रातीमाली	332	326
261	मसूरिया	30	106	294	रामा	136	209
262	महुडी	97	171	295	रीछ पाटला	355	348
263	महूडी डूंगरी	25	93	296	रूनझोड़ा	38	110
264	महूडी पाड़ा	311	301	297	रूपाखेड़ा	101	173

वर्णक्रमानुसार ग्रामों की सूची

क्रम संख्या	ग्राम का नाम	स्थानीय कोड नम्बर 1971	स्थानीय कोड नम्बर 1981	क्रम संख्या	ग्राम का नाम	स्थानीय कोड नम्बर 1971	स्थानीय कोड नम्बर 1981
1	2	3	4	1	2	3	4

21/3 झालुआ तहसील

298	रूपाखेड़ा	237	39	320	सदावा	112	200
299	रूपारेल	127	205	321	समोड़	265	65
300	रेंतोलूंजा	222	23	322	समोई	240	45
301	रेहन्दा	326	317	323	सरदारपुरा	258	63
302	रोटेला	179	248	324	सस्सापुरा	234	37
				325	सागीया	354	349
	ल			326	साड़	96	169
				327	सातबिल्ली	76	152
303	सेंवेपुरा	334	328	328	सामरपाडा	122	194
304	लम्बेला	223	24	329	सारसवाट	313	305
305	लिमखोदरा	328	322	330	सालरपाड़ा	263	68
306	लोहारिया	65	143	331	सीलखोदरी	327	316
				332	सुरडिया	224	32
	व			333	सुरीनला	95	168
				334	सूलामहूड़ा	46	121
307	वगलावाट भूरिया	307	303	335	सेमलखेड़ी	134	208
308	वगवई छोटी	294	285	336	सेमलखेड़ी खुर्द	348	342
309	वगवई बड़ी	295	290	337	सेमलघाटा	108	184
310	वलोला	325	320	338	सेमलिया	173	240
311	वागनेरा	129	203	339	सोतिया कालू	236	40
312	वागलावाट	123	193	340	सोतिया जालम	228	29
313	वागलावाट मोहन्या	298	288				
314	वागवा	287	88		**ह**		
				341	हंट्टीपुरा	314	307
	श			342	हड़मतिया	141	215
315	श्यामपुरा	337	330	343	हरिबाई की बावड़ी	166	235
				344	हात्यादेली	128	206
	स			345	हिड़ी छोटी	187	255
				346	हिड़ी बड़ी	186	256
316	संदला	74	146	347	हिम्मतगढ़	132	204
317	सकतला	117	189	348	हीरापुर	54	126
318	सजवानी छोटी	200	269	349	हिराखांदन	64	137
319	सजवानी बड़ी	293	289				

वर्णक्रमानुसार ग्रामों की सूची

क्रम संख्या	ग्राम का नाम	स्थानीय कोड नम्बर 1971	1981	क्रम संख्या	ग्राम का नाम	स्थानीय कोड नम्बर 1971	1981
1	2	3	4	1	2	3	4

21/4 जोबट तहसील

अ

1	अखोली	69	69
2	अगोनी	62	60
3	अमनकुवा	19	11
4	अरन्डी फल्या	106	101

आ

5	आम्बा खेड़ी	120	120
6	आम्बी	70	70
7	इन्दवन	200	200

उ

8	उति	101	109
9	उदयगढ़	88	87
10	उन्डारी	158	158
11	उबगारी	162	168
12	उबलड़	173	179
13	उमदा	199	199
14	उमरी	189	189
15	उमेरी	92	92

ए

16	एरन	36	27

क

17	कदवाल	202	201
18	कदवाल छोटी	114	106
19	कदवाल बड़ी	136	134
20	कन्दा	185	185
21	कनवाड़ा	149	146
22	कनवा डूदल	127	126
23	कस्बा जोबट	186	184
24	कांसट	13	15
25	काकड़बारी	10	8
26	काटकुवा	55	55
27	काना काकड़	68	68
28	कालियावाव	28	23
29	काली खेतार	169	163
30	कालूवाट	56	56
31	किला जोबट	171	162
32	किलाना	54	52
33	कुन्डलवासा	104	112
34	कुहीवाव	23	47
35	कुक्षी	38	32
36	केलझर	132	132
37	केशरियाबारी	125	127
38	कोठड़ा	116	116
39	कोठड़ी	150	147
40	कोल्या बयड़ा	119	119
41	कोसदूना	156	152
42	कोरियापान	8	21

ख

43	खट्टाली छोटी	182	182
44	खन्डाला खुशाल	85	78
45	खन्डाला गमीर	84	79
46	खन्डाला राव	90	88
47	खारी	196	196
48	खुशाल बैड़ी	80	80
49	खूटाजा	174	173
50	खेरवां	179	178
51	खेरियामाली	30	16

ग

52	गभिनी सालर	131	131
53	गिरधा	46	40
54	गुनझेरी	143	144
55	गेहघाटी	25	49

वर्णक्रमानुसार ग्रामों की सूची

क्रम संख्या	ग्राम का नाम	स्थानीय कोड नम्बर 1971	स्थानीय कोड नम्बर 1981	क्रम संख्या	ग्राम का नाम	स्थानीय कोड नम्बर 1971	स्थानीय कोड नम्बर 1981
1	2	3	4	1	2	3	4

21/4 जोधपुर तहसील

घ

56	घोघसिया	168	164

च

57	चगदी	166	165
58	चमार बेगड़ा	181	181
59	चापरी	17	13
60	चुलिया	140	140
61	चोट्टा बैडी	126	125
62	चोहली	167	166

छ

63	छारवी	72	72
64	छोटा इटारा	61	61
65	छोटा खूटाजा	9	22
66	छोटागुढा	175	174
67	छोटा भावटा	37	28
68	छोटी करेटी	29	24
69	छोटी जुवारी	73	73
70	छोटीपोल	34	29
71	छोटी फाटा	43	37
72	छोटी मालपुर	14	17
73	छोटी सिरियाबाट	48	43

ज

74	जमेरी	157	153
75	जवानिया	27	51
76	जवास	74	74
77	जाम्बुखेड़ा	79	81
78	जामनी	195	191
79	जामली छोटी	98	98
80	जामली बड़ी	97	97
81	जाली	170	167
82	जैसींगपुर	155	154

झ

83	झरन	53	53
84	झीरी छोटी	93	94
85	झीरी बड़ी	94	93

ट

86	टेमाची	60	62
87	टेरका	99	99
88	टोकरिया झीरन	57	57

ड

89	डाबड़ी	201	202
90	डूंगलावानी	16	12
91	डेडरवासा	115	115

त

92	तलावद	81	82
93	ताली आम्बा	26	30

थ

94	थांदला	95	95
95	थापली	142	142

द

96	दित्या का फल्या	12	9
97	देका कुंड	141	141
98	देकाल कुवा	75	75
99	देगांव	187	186
100	देबलई	146	148
101	देवली	22	46
102	देहदला	188	187

ध

103	धामन्दा	83	83

न

104	नहारपुरा	139	139
105	निमथल	147	149
106	नेतड़ा	192	192

वर्णक्रमानुसार ग्रामों की सूची

क्रम संख्या	ग्राम का नाम	स्थानीय कोड नम्बर 1971	स्थानीय कोड नम्बर 1981	क्रम संख्या	ग्राम का नाम	स्थानीय कोड नम्बर 1971	स्थानीय कोड नम्बर 1981
1	2	3	4	1	2	3	4

21/4 जोबट तहसील

प

107	पनेरी	163	169
108	पहाड़वा	148	150
109	पाटबैड़ी	129	129
110	पानगोला	100	100
111	पिपलिया	86	84
112	पोची इमली	41	35
113	पोया	96	96
114	प्रताप फल्या	89	89

फ

115	फुट तलाब छोटा	121	121
116	फुट तलाब बड़ा	122	122

ब

117	बड़कुई छोटी	124	123
118	बड़कुई बड़ी	123	124
119	बड़गांव	3	2
120	बड़ा इटारा	64	65
121	बड़ा खूटाजा	7	7
122	बड़ गुड़ा	165	171
123	बड़ा भावटा	45	39
124	बड़ी करेटी	31	25
125	बड़ी खट्टाली	180	180
126	बड़ी जुवारी	77	77
127	बड़ी फाटा	50	44
128	बड़ीपोल	33	30
129	बड़ी मिरीयावाट	47	45
130	बरखेड़ा	51	42
131	बरखेड़ा	151	151
132	बरझर	1	1
133	बरड़ा	109	104
134	बलदमूंग	178	177
135	बलेडी	154	155
136	बहेड़िया	143	143
137	बावड़ी	76	76
138	बावड़ी खुर्द	87	90
139	बावड़ी फल्या	105	113
140	बिड़ छोटी	137	137
141	बिड़ बड़ी	138	138
142	बिलासा	159	159
143	बीना	44	38
144	बेगड़ा	59	58
145	बेटवासा	161	160
146	बेहड़वा	49	41
147	बोरका आरा	5	4
148	गोर कुन्डिया	4	3
149	बोरझड़	65	64
150	बोरी	134	135

भ

151	भान्डा खापर	82	85
152	भानपुर	198	198
153	भाबरा	39	33
154	भीती	183	183
155	भीलखेड़ी	160	161
156	भूर छेवड़ी	103	111
157	भूरिया कुवा	20	19
158	भोरकुवा	71	71
159	भैसावदा	130	130

म

160	मन्नाकुवा	78	86
161	मयावाट	52	54
162	महुड़ी	110	114
163	महेन्द्रा	2	5
164	मांडवगढ	107	102
165	माथना	21	20
166	मालपुर बड़ी	15	18

वर्णक्रमानुसार ग्रामों की सूची

क्रम संख्या	ग्राम का नाम	स्थानीय कोड नम्बर 1971	स्थानीय कोड नम्बर 1981	क्रम संख्या	ग्राम का नाम	स्थानीय कोड नम्बर 1971	स्थानीय कोड नम्बर 1981
1	2	3	4	1	2	3	4

21/4 जोबट तहसील

167	मालवेली	24	48		**स**		
168	मेंढ़ा	31	26				
169	मोटा उमर	67	66	183	सनदा	18	14
				184	सागोटा	58	59
	र			185	सालखेड़ा	203	203
				186	सिदगांव	172	172
170	रतनपुरा	133	133	187	सिन्दी	194	195
171	रनजीतगढ़	144	145	188	सियाली	102	110
172	रातमलिया	108	103	189	सुडी छोटी	117	117
173	रामपुरा	184	188	190	सुडी बड़ी	118	118
174	रिंगोल	6	6	191	सेज़ाबाड़ा	11	10
175	रोलीगांव	35	31	192	सैमलखेड़ी	128	128
				193	सेमलदा	153	156
	ल			194	सेमलपाटी	135	136
				195	सेमलाया	164	170
176	लछमन फल्या	91	91	196	सेवड़	66	67
177	लिलउमरी	42	36	197	सेवरिया	191	194
				198	सोलिया	111	105
	व				**ह**		
178	वांजा बोंडा	193	193	199	हरदासपुर	63	63
179	वागदी	197	197	200	हरदासपुर	190	190
180	विलझर	40	34	201	हान्डी	152	157
181	वेकल छोटी	112	107	202	हीरापुर छोटी	176	175
182	वैकलबड़ी	113	108	203	हीरापुर बड़ी	177	176

21/5 अलीराजपुर तहसील

	अ			6	अगरन	44	45
				7	अगलगोटा	150	83
1	अंधारकांच	170	201	8	अचपई	267	269
2	अंधार झीरी	18	20	9	अठावा	230	242
3	अकलवा	239	206	10	अट्ठा	322	301
4	अकलवा	299	260	11	अड़वाड़ा	94	103
5	अकोला	149	82	12	अम्बाजा	306	254

वर्णक्रमानुसार ग्रामों की सूची

क्रम संख्या	ग्राम का नाम	स्थानीय कोड नम्बर 1971	स्थानीय कोड नम्बर 1981	क्रम संख्या	ग्राम का नाम	स्थानीय कोड नम्बर 1971	स्थानीय कोड नम्बर 1981
1	2	3	4	1	2	3	4

21/5 अलीराजपुर तहसील

13	अम्बार	7	7		**ए**		
14	अम्बारी	146	88	40	एकधड़ी	69	70
15	अरठी	145	84				
	आ				**ओ**		
16	आकडिया	277	279	41	ओझड़	217	247
17	आजन्दा	130	145				
18	आजनबारा	286	294		**क**		
19	आम्बा	240	211				
20	आम्बा डबेरी	160	188	42	ककड़वाल	313	250
21	आम्बी	83	74	43	ककराना	345	342
22	आम्बी	231	230	44	कटवाड़	260	237
23	आम्बुआ	87	96	45	कट्टीवाडा खास	32	33
24	आमखुट	63	64	46	कड़वानिया	255	220
25	आमझिरी	30	12	47	कदवाल	45	46
26	आमझिरी	85	75	48	कदवालिया	151	85
27	आमला	300	258	49	कन्थारी	254	219
28	आली	216	153	50	कनेरा	84	81
				51	करजवानी	295	285
	इ			52	करधा	174	194
				53	कराह	66	67
29	इन्दरसिंह की चौकी	139	91	54	करेली महुड़ी	47	48
30	इन्दलावाट	19	24	55	कलमाजा	46	47
31	इन्दी	182	167	56	कवछा	20	21
32	इस्डू	135	149	57	कवठू	100	115
				58	काछला	10	9
	उ			59	काकड़सेला	291	299
				60	काटी	98	107
33	उन्दरी	261	238	61	कानपुर	132	147
34	उन्हाला	211	341	62	काबरीसेल	48	49
35	उमरखड़	274	276	63	कालीबेल	176	223
36	उमरठ	320	310	64	कालीबेल	298	288
37	उमरवाड़ा	31	13	65	कासटपानी	6	6
38	उमराली	215	246	66	किलोड़ा	323	202
39	उमरी	301	259	67	कीटी	280	282
				68	कुडोला	34	38

वर्णक्रमानुसार ग्रामों की सूची

क्रम संख्या	ग्राम का नाम	स्थानीय कोड नम्बर 1971	स्थानीय कोड नम्बर 1981	क्रम संख्या	ग्राम का नाम	स्थानीय कोड नम्बर 1971	स्थानीय कोड नम्बर 1981
1	2	3	4	1	2	3	4

21/5 अलीराजपुर तहसील

69	कुईवाव	9	8	103	खेड़ा बड़ा	14	15
70	कुकडिया	339	322	104	खेरवड़	185	169
71	कुक्लट	207	338	105	खेरवा	37	39
72	कुकावाट	184	168	106	खेरवाड़ा	273	275
73	कुण्ड	96	105	107	खोड़ आम्बा	282	290
74	कुनवाट	248	216	108	खोड़ जामली	229	240
75	कुम्भी	234	225				
76	कुलवट	342	343		ग		
77	कुसलवई	128	144				
78	कुसुम्बा	41	35	109	गड़ात	144	165
79	केलदी की माल	276	278	110	गहवान	141	170
80	केलारी	163	195	111	गाता	319	309
81	केवड़ा	35	36	112	गिराला	103	118
82	केवड़ी	11	10	113	गिलझिरी	191	160
83	कैल	178	196	114	गुड़ा	76	78
84	कोटबू	92	101	115	गुनेरी	202	332
85	कोठार मउड़ी	36	37	116	गुलवट	318	320
86	कोदला	124	132	117	गेंद्रा	266	268
87	कोदली	122	119	118	गोंदवानी	324	303
88	कोल्यारी	12	11	119	गोल अम्बा	8	40
89	कोसारिया	302	261	120	गोला पलवी	303	263
90	कोहा	72	73				
					घ		
	ख						
				121	घटवानी	108	128
91	खड़खड़ी	86	95	122	घूंट	2	2
92	खट्टाल	49	50	123	घोंघसा	193	162
93	खण्डाला	104	124	124	घोघलपुर	228	180
94	खरकाली	5	5	125	घोड़ियादरा	29	25
95	खरपई	129	123				
96	खाम्बा	332	312		च		
97	खामट	213	328				
98	खामड़का	13	14	126	चनोटा	311	251
99	खारकुआ	110	130	127	चमेली	336	313
100	खुन्दर	161	197	128	चांदपुर	152	86
101	खुन्दी	283	291	129	चांदरमुली	172	203
102	खेड़ा	169	200	130	चाचरिया उमदा	127	122

वर्णक्रमानुसार ग्रामों की सूची

क्रम संख्या	ग्राम का नाम	स्थानीय कोड नम्बर		क्रम संख्या	ग्राम का नाम	स्थानीय कोड नम्बर	
		1971	1981			1971	1981
1	2	3	4	1	2	3	4

21/5 अलीराजपुर तहसील

131	चापरिया	243	214		**झ**		
132	चिखलकुई	133	148				
133	चिखली	265	267	163	झड़ोली	167	192
134	चिखोड़ा	235	233	164	झन्डाना	337	317
135	चिचलगुड़ा	142	111	165	झरकली	246	209
136	चिचलाना	89	98	166	झिजना	157	186
137	चिमाटा	1	1	167	झीरा	93	102
138	चिलकदा	281	289	168	झोलिया	50	51
139	चिलवट	278	280				
140	चोगनवाट	101	116		**ट**		
141	चोहजी	165	189				
142	चोरधा	21	22	169	टेमला	338	321
	छ				**ड**		
143	छकतला	263	265	170	डबेरी	158	187
144	छकना की माल	275	277	171	डाबड़ी	218	175
145	छिनकी	294	284	172	डिडवड	173	204
146	छोटा अम्बा (अम्बा छोटा)	290	298	173	डूंगरगांव	74	77
147	छोटा उण्डवा	97	106	174	डूंगरिया	51	52
148	छोटी उतावली	233	232	175	डूबखड्डा	288	296
149	छोटी गेन्द्रा (गेन्द्रा छोटी)	327	306	176	डेलवानी	206	337
150	छोटी फड़तला (फड़तला छोटी)	328	307	177	डेहरी	168	199
151	छोटी बनखड़	272	274	178	डोकरबरिया	177	210
152	छोटी बेगलगांव	221	248	179	डोबलाझिरी	78	92
153	छोटी सरदी	70	71				
154	छोटी हतवी	210	340		**ढ**		
	ज			180	ढेडकुन्डा	249	217
					त		
155	जबानिया	15	16				
156	जमानिया	135	150	181	तिखोला	208	339
157	जलसिन्धी	292	300	182	तीती	120	134
158	जामला	236	226		**थ**		
159	जामली	258	235				
160	जुना कट्टीवाड़ा	33	34	183	थरवाटा	271	273
161	जैतपुर	65	66	184	थाना सेमली	143	166
162	जैतपुर	314	249	185	थोड़सिन्दी	200	152

वर्णक्रमानुसार ग्रामों की सूची

क्रम संख्या	ग्राम का नाम	स्थानीय कोड नम्बर 1971	स्थानीय कोड नम्बर 1981	क्रम संख्या	ग्राम का नाम	स्थानीय कोड नम्बर 1971	स्थानीय कोड नम्बर 1981
1	2	3	4	1	2	3	4

21/5 अलीराजपुर तहसील

द

186	दरकली	90	99
187	दरकली	212	327
188	दरखड़	181	181
189	दारजा	241	212
190	दीपा की चौकी	140	110
191	दुधवी	296	286
192	दूदलवाट	106	126

ध

193	ध्याना	28	26
194	धक्कापुरा	3	3
195	धनपुर	195	156
196	धोरट	257	222
197	धोलखेड़ा	114	138

न

198	नकटी	38	41
199	नानपुर	115	139
200	नानीबड़ोई	39	17
201	नानीबार	40	42
202	निचावास	156	185

प

203	पनवानी	91	100
204	पनाला	75	76
205	पनाला	237	227
206	पलासदा	109	129
207	पस्टार	68	69
208	पाडोला	52	53
209	पानगुड़ा	62	63
210	पानमउडी	247	215
211	पिथनपुर	183	171
212	पिपरिया	164	198
213	पिपलकांच	244	207
214	पिपल्यावाट	250	218
215	पुजारे की चौकी	196	157
216	पुन्यावाट	61	62
217	पुवासा	307	255
218	प्रतापपुरा	67	68

फ

219	फडतला	201	331
220	फलियामाऊ	166	193
221	फाटा	118	142
222	फूलमाल	245	208

ब

223	बखतगढ़	270	272
224	बड़दला	180	172
225	बड़दली	251	228
226	बड़दा	252	229
227	बड़ा आम्बा (आम्बा बड़ा)	289	297
228	बड़ा उण्डवा	99	108
229	बड़ी उतावली	232	231
230	बड़ी गेंद्रा (गेन्द्रा बड़ी)	326	305
231	बड़ी फड़तला (फड़तला बड़ी)	329	308
232	बडी बनखड़	269	271
233	बड़ी बेगलगांव	220	243
234	बड़ी सरदी	71	72
235	बड़ी हथवी (हथवी बड़ी)	203	333
236	बन्द	80	93
237	बयडिया	256	221
238	बयड़िया	315	324
239	बहडया की चौक	147	89
240	बहेडवा	186	173
241	बाकनेरी (बाकनेरी)	225	177
242	बामन्टा	123	120
243	बिछोली	309	257
244	बिजोरिया	77	79
245	बिनत	60	61
246	बिलघाटा	58	59
247	बिलझिरी	310	252
248	बिलवट	81	94
249	बुरमा	268	270
250	बेगड़ी	112	136

वर्णक्रमानुसार ग्रामों की सूची

क्रम संख्या	ग्राम का नाम	स्थानीय कोड नम्बर 1971	1981	क्रम संख्या	ग्राम का नाम	स्थानीय कोड नम्बर 1971	1981
1	2	3	4	1	2	3	4

21/5 अलीराजपुर तहसील

251	बेहड़वा	341	330	285	मोटी बड़ोई	16	19
252	बैज	22	27	286	मोटीबार	54	55
253	बैजड़ा	321	311	287	मोरधा	55	56
254	बोकड़िया	155	184	288	मोरधी	153	87
255	बोड़गांव	316	325	289	मोराजी	312	253
256	बोरकुआ	187	154	290	मोरासा	117	141
257	बोरडाबरा	175	205	291	मोरिया का बाड़ा	154	182
258	बोरदू	88	97	292	मोरियागांव	159	191
259	बोरबाला	331	314	293	मोही	111	131
260	बोराना	137	112				
					र		
	भ			294	रठोड़ी	57	58
261	भजियाना	53	54	295	राक्सला	219	176
262	भवरी	131	146	296	राजावाट	121	135
263	भाणारावत	105	125	297	रातड़	242	213
264	भानचिड़ी	333	315	298	रामसिंह की चौकी	82	109
265	भिताड़ा	334	316	299	रायला	171	202
266	भीमबयड़ा	199	151	300	रावड़ी	209	334
267	भूरिया आम्बा	17	18	301	रिछवी	148	90
268	भूरिया कुआ	188	161	302	रूण्डमाल	284	292
269	भोपालिया	264	266	303	रोड़धा	192	164
270	भोरदिया	205	336	304	रोडधू	227	179
271	भोरन	198	159	305	रोलीगांव	340	323
272	भोलवाट	27	28	306	रोशिया	259	236
					ल		
	म						
273	मढार	56	57	307	लखनकोट	136	113
274	मथवाड़	297	287	308	लखमणी	126	121
275	मधुमलवी	305	262	309	लखावाट	26	29
276	मनखड़ा	293	283	310	लिमड़ीवाट	25	23
277	मयाला	125	133	311	लोढनी	223	244
278	मसनी	107	127				
279	महलगांव	343	344		व		
280	माछलिया	113	137	312	वड़ी	95	104
281	मालवई	189	163	313	वलवई	190	174
282	मुण्डला	304	264	314	वाकनेरी	279	281
283	मुलजीपुरा	42	43	315	वालपुर	214	329
284	मेहनी	224	224	316	वाव	64	65

वर्णक्रमानुसार ग्रामों की सूची

क्रम संख्या	ग्राम का नाम	स्थानीय कोड नम्बर 1971	स्थानीय कोड नम्बर 1981	क्रम संख्या	ग्राम का नाम	स्थानीय कोड नम्बर 1971	स्थानीय कोड नम्बर 1981
1	2	3	4	1	2	3	4

21/5 अलीराजपुर तहसील

317	बावी	262	239	332	सुखी बावड़ी	197	158
318	वासवल	116	140	333	सुगट	335	319
319	वेसवानी	253	234	334	सुमनियाबाट	226	178
	स			335	सेजगांव	119	143
				336	सेजा	102	117
320	सकरजा	287	295	337	सेमलानी	344	345
321	सड़लो	78	80	338	सोडन्वा	317	326
322	सतपाल	59	60	339	सोमकुवा	194	155
323	सयड़ा	23	30	340	सोमेशपुरा	24	32
324	साकड़ी	330	318	341	सोलिया	204	335
325	सागबारा	238	245	342	सोरवा	179	183
326	साजनपुर	75	31				
327	सामरा	162	190		**ह**		
328	सिरखड़ी छोटी	285	293				
329	सिरखड़ी बड़ी	325	304	343	हरसवाट	138	114
330	सिलोटा	308	256	344	हरोड़	4	4
331	सिसवालिया	222	241	345	हवेली खेड़ा	43	44

ALPHABETICAL LIST OF VILLAGES

Sl. No.	Name of Village	L.C. No. 1971	L.C. No. 1981
1	2	3	4

21/1 Thandla Tahsil

A

1	Aamaliya Mal.	164	174
2	Agasiya	31	29
3	Agaliyapada	83	86
4	Agral	203	212
5	Allipura	20	20
6	Amli	35	36
7	Amlipathar	201	211
8	Annupura	38	39

B

9	Badlipada	45	46
10	Bahadarpada	86	90
11	Balakhori	76	81
12	Balwasa	6	5
13	Battha	3	3
14	Bawadi	218	137
15	Bawadi	162	175
16	Bedawa	88	87
17	Bedawali	194	207
18	Beed Mahudipada	59	61
19	Bhamal	111	115
20	Bherugarh alias Ramgarh	104	108
21	Bhim Kund	78	79
22	Bhimpura	14	15
23	Bhimpuri	19	17
24	Bhurighati	106	109
25	Bihar	15	18
26	Bishalpur	171	181
27	Bordi	77	80
28	Borwa	58	59

C

29	Chainpuri	68	75
30	Chapaner	124	127
31	Charel	159	169
32	Charpotipada	101	104
33	Chawariya	125	128
34	Chenpura	130	142
35	Chhapari	2	2
36	Chhayan	4	4
37	Chhayan	215	135
38	Chhota Naharpura	211	130
39	Chikaliya	49	51
40	Chokhawada	29	170

D

41	Daulatpura	48	50
42	Dedla	208	221
43	Demara	167	180
44	Devgarh	117	120
45	Devigarh	46	45
46	Devka	11	13
47	Dhadaniya	182	200
48	Dhamni Badi	79	84
49	Dhamni Chhoti	66	74
50	Dhamanjhar	85	91
51	Dhawadapada	213	132
52	Dhebar	160	173
53	Dhumadiya	105	110
54	Dundaka	195	205
55	Dungaripada	26	25

F

56	Fatepura	200	209
57	Futtalab	199	208
58	Gadwada	204	213
59	Gaduli	186	191
60	Ganeshpura	24	26
61	Ganeshpura	128	139
62	Ghosaliaya Bada	188	203
63	Ghosaliya Chhota	146	202
64	Gopalpura	135	147

ALPHABETICAL LIST OF VILLAGES

Sl. No.	Name of Village	L.C. No. 1971	L.C. No. 1981	Sl. No.	Name of Village	L.C. No. 1971	L.C. No. 1981
1	2	3	4	1	2	3	4

21/1 Thandla Tahsil

65	Gopalpura	17	7	95	Kakanwani	25	24
66	Goriya Khadan	22	22	96	Kaldela	73	76
67	Guda Bada	47	47	97	Kaliya Viran	144	155
68	Guda Chhota	134	146	98	Kasadiya	108	106
69	Gularipada	120	123	99	Kesharpura	156	34
70	Guwali	166	178	100	Kesharpura	92	99
71	Guwalrundi	81	82	101	Khachhartodi	189	194
72	Gujarapada	198	156	102	Khajuri	60	62
				103	Khal Khandwi	220	217
	H			104	Khandan	51	53
73	Hamirphalya	7	8	105	Khatama	152	164
74	Harinagar	12	11	106	Khatawala	23	23
75	Hatyadeli	206	216	107	Khawasa	110	114
76	Hedawa	28	28	108	Khedi	202	215
				109	Kheriyapada	116	112
	I			110	Khokhar Khadan	57	58
77	Itawa	99	40	111	Kisanpura	187	193
				112	Kodiyapada	210	129
	J			113	Kotda	80	83
78	Jamanya	183	199	114	Kotnai	219	218
79	Jamda	214	133	115	Kukadipada	95	100
80	Jarat	131	143	116	Kundiyapada	122	125
81	Jhadkitodi	176	186	117	Kundla	217	136
82	Jhapadara	44	44	118	Kushalpura	34	35
83	Jhara Dabar	145	157				
84	Jhariyapada	118	121		**M**		
85	Jharni	1	1	119	Machhlai Mata	64	67
86	Jhonsali	9	10	120	Madalda	89	88
87	Juna Khawasa	113	117	121	Madrani	33	31
88	Juni Bordi	212	131	122	Mabuda	126	138
89	Juni Rambhapur	185	192	123	Makodiya	109	113
90	Junwaniya Bada	62	63	124	Mal Khandwi	221	219
91	Junwaniya Chhota	61	64	125	Mandli	168	162
				126	Manpur	55	60
	K			127	Medikhet	163	176
92	Kachaldara	154	168	128	Megh Nagar	197	210
93	Kadwapada	136	49	129	Miyati	56	56
94	Kajali Dungari	173	183	130	Mokhada	207	222

ALPHABETICAL LIST OF VILLAGES

Sl. No.	Name of Village	L.C. No. 1971	L.C. No. 1981	Sl. No.	Name of Village	L.C. No. 1971	L.C. No. 1981
1	2	3	4	1	2	3	4

21/1 Thandla Tahsil

131	Morjhari	36	37	162	Parwaliya	52	54
132	Munjal	75	78	163	Patdi	121	124
	N			164	Patdi	222	220
133	Nagan khedi	181	198	165	Patra	170	179
134	Naganwat Badi	155	167	166	Pawagoi Badi	42	48
135	Naganwat Chhoti	158	166	167	Pawagoi Chhoti	43	41
136	Naharpura	192	201	168	Phuledi	196	204
137	Naharpura Khawasa	100	103	169	Pipal Khunta	143	158
138	Naharpura Khejada	70	73	170	Piploda Bada	175	185
139	Narela	103	107	171	Piploda Chhota	177	187
140	Narsighpada	112	116	172	Pochak	178	189
141	Nathpada	84	89		**R**		
142	Nawagaon Khalsa	191	197	173	Rajpura	132	144
143	Nawapada (Kakanwani)	27	27	174	Rakhadiya	148	159
144	Nawapada	205	214	175	Rambhapur	179	188
145	Nawapada Dhanya	193	206	176	Ramnagar	13	14
146	Nawapada Kalirundi	71	70	177	Rampura	169	165
147	Nawapada Kasba	69	69	178	Rangpura	129	141
148	Nawapada Khawasa	115	119	179	Ranni	91	94
149	Nawapadapal	153	163	180	Rasodi	174	184
150	Nayagaon Jagir	190	195	181	Ratnali	123	126
151	Nogawan	133	145	182	Ratanpada	107	111
152	Nogawa Kaliya	96	96	183	Roziya	21	21
153	Nogawa Nagla	97	95	184	Rukmanipada	102	105
154	Nogawa Semla	98	101	185	Rundipada	63	65
	O			186	Rupgarh	50	52
155	Ochka	40	33	187	Rupakheda	172	182
	P			188	Ruparel	74	77
156	Pada Dhamanjhar	87	92		**S**		
157	Palasdor	18	19	189	Sadeda	94	97
158	Panch Kheriya	37	38	190	Sagwa	119	122
159	Panch Pipaliya	216	134	191	Sagwani	10	12
160	Parwada	90	93	192	Sajeli Damana Sath	141	150
161	Parnali	157	43	193	Sajeli Jokhani Sath	139	151
				194	Sajeli Malji Sath	140	153

ALPHABETICAL LIST OF VILLAGES

Sl. No.	Name of Village	L.C. No. 1971	L.C. No. 1981
1	2	3	4

21/1 Thandla Tahsil

195	Sajeli Nanya Sath	150	160
196	Sajeli Narsinghpura	142	152
197	Sajeli Surji Mogji Sath	149	161
198	Sajeli Teja Bhimji Sath	138	149
199	Satsera	165	177
200	Semaliya Khawasa	99	102
201	Semaliya Mokhada	209	223
202	Semaliya (Thandla)	67	72
203	Semalpada	72	71
204	Shivgarh	127	140
205	Sujapura	82	85
206	Sutareti	65	68
	T		
207	Talai	30	171
208	Talawa(a	93	98
209	Talawaii	137	148
210	Tandago ı	16	16
211	Tandladara	180	190
212	Thandla Gramin	223	66
213	Tejpura	114	118
214	Thetham	8	9
215	Timarwani	53	55
216	Titariya	151	32
217	Todi	32	30
218	Torniya	161	172
	U		
219	Udeganj	5	6
220	Udepuriya	54	57
221	Udepuriya	147	154
222	Umradara	42	42
	W		
223	Waniyapada	184	196

21/2 Petlawad Tahsil

	A		
1	Alasya Khedi	151	151
2	Amargarh	5	5
3	Amarpura	139	139
4	Ambapada	197	197
5	Amlirela	222	222
6	Amli Runda	126	126
7	Amarholi	67	68
8	Anant Khedi	147	147
9	Asalya	6	6
	B		
10	Bawdi	72	72
11	Babadia	170	170
12	Babaliapada	141	141
13	Bachhi Kheda	73	73
14	Badlipada (Badvet)	128	128
15	Badlipada (Bakalda)	190	190
16	Badlipada (Karwad)	65	44
17	Badodia	88	88
18	Badvet	127	127
19	Bakhatpura (Bodayata)	96	96
20	Bakhatpura (em od)	220	220
21	Balyapada	115	115
22	Bamaniya	3	3
23	Bani	173	173
24	Bankiya	239	239

ALPHABETICAL LIST OF VILLAGES

Sl. No.	Name of Village	L.C. No. 1971	L.C. No. 1981
1	2	3	4

21/2 Petlawad Tahsil

25	Banya Kheda	58	16
26	Bardia	15	15
27	Barigaon	37	38
28	Bedada	154	154
29	Beedpada (Badvet)	129	129
30	Beedpada (Bijori)	204	204
31	Beganbardi	92	92
32	Bakalda	193	193
33	Bhabharpada	89	89
34	Bhagtaya	119	119
35	Bhamti	80	80
36	Bhensgubada	8	8
37	Bherupada (Jhosarpada)	233	233
38	Bherupada (Mohanpura)	86	86
39	Bhurtghati	186	186
40	Bhurighati	238	238
41	Bijori	208	208
42	Bodayata	104	104
43	Bolasa	194	194
44	Bolasa (Temariya)	71	70
45	Borali Ajab	146	146
46	Borghata	232	232
47	Boriapada	46	48
48	Boriya	215	215
49	Borpada	32	32

C

50	Champeliya	130	130
51	Chandragarh	199	199
52	Charanpura	155	155
53	Chawariya	56	59
54	Chhaoni	77	77
55	Chhapri	168	168
56	Chhayan (East)	53	56
57	Chhayanpada	93	93
58	Chhayan (West)	24	24

D

59	Dabri	78	78
60	Dadia	13	13
61	Dalpura	167	167
62	Daulatpura	98	98
63	Dehandi	34	34
64	Deogarh	57	60
65	Deoli	184	184
66	Devigarh	212	212
67	Dhanpura	158	158
68	Dhanyarundi	145	145
69	Dhaturia	219	219
70	Dholi Khali	227	227
71	Dulakhedi	9	9

G

72	Gabbapada	76	76
73	Gamdi	99	99
74	Gangakhedi	44	46
75	Garbadi	117	117
76	Garwada	100	100
77	Garwa Khedi	203	203
78	Gehandi	27	27
79	Ghodathal	163	163
80	Ghughri	49	52
81	Godadiya	29	29
82	Gopalpura (Bodayata)	97	97
83	Gopalpura	18	18
84	Goriyapipal	214	214
85	Gothanya Kalan	124	124
86	Gothanya Khurd	125	125
87	Govindpura	30	30
88	Gularipada	196	196
89	Gularipada	230	230
90	Gunawad	54	57

ALPHABETICAL LIST OF VILLAGES

Sl. No.	Name of Village	L.C. No. 1971	L.C. No. 1981	Sl. No.	Name of Village	L.C. No. 1971	L.C. No. 1981
1	2	3	4	1	2	3	4

21/2 Petlawad Tahsil

H

91	Hadmatya (Himmatgarh)	60	63
92	Hamirgarh	180	180
93	Hanumangarh	21	21
94	Hanumatya	20	20
95	Hawarunda	85	85
96	Himmatgarh	61	64
97	Hindola Bawadi	91	91
98	Hiraninamapada	143	143

J

99	Jambupada	50	53
100	Jamli	142	142
101	Jamunya	169	169
102	Jhaknawada	237	237
103	Jhawalia	156	156
104	Jhonsar	16	16
105	Jhosarpada	231	231
106	Jirawalya	39	40
107	Juna Kheda	140	140
108	Junwaniya	178	178
109	Junwaniya (Badvet)	134	134
110	Juwanpura	225	225

K

111	Kachbi	176	176
112	Kachnaria (Dabdi)	75	75
113	Kachnariya (Kesarpura)	25	25
114	Kachra Khadan	172	172
115	Kachrotia	112	112
116	Kalighati	113	113
117	Kali Karai	226	226
118	Kalsadiya	7	7
119	Kamal Kheda	218	218
120	Kamalpur	210	210
121	Kamthiya	55	58
122	Kanakuwa	195	195
123	Karangarh	28	28
124	Kardawad	23	23
125	Karmadi Kheda	107	107
126	Karwad	42	43
127	Kasarbardi	95	95
128	Kasya Khali	116	116
129	Kayarel	192	192
130	Kesarpura (Karbad)	36	37
131	Kesarpur (Ramgarh)	26	26
132	Kesharpura (Sukhneda)	229	229
133	Khakharapada	43	45
134	Khinda Kho	216	216
135	Khodri	22	22
136	Khoriya	14	14
137	Kotda (Bhurighati)	188	188
138	Kotda (Sarangi)	63	66
139	Kotda (Undwa)	224	224
140	Kodli	12	12
141	Kudwas	157	157
142	Kumar Khedi	206	206
143	Kundiya	120	120
144	Kundiapada	90	90
145	Kundli	118	118
146	Kuwarjhar	136	136

L

147	Lalarundi	175	175
148	Lalpura	102	102

M

149	Mahudipada (Badodiya)	87	87
150	Mahudipada (Gangakhedi)	47	49

ALPHABETICAL LIST OF VILLAGES

Sl. No.	Name of Village	L.C. No. 1971	L.C. No. 1981	Sl. No.	Name of Village	L.C. No. 1971	L.C. No. 1981
1	2	3	4	1	2	3	4

21/2 Petlawad Tahsil

151	Mahudipada (Lalpura)	103	103	182	Parewa	161	161
152	Mahudipada Kalan	123	123	183	Patlawad (Rajaswa)	..	240
153	Mahudipada Khurd	131	131	184	Patel Ka Naka	209	209
154	Makodiajhar	110	110	185	Panthborali	70	36
155	Manasya	137	137	186	Pipalipada	45	47
156	Mardan	64	67	187	Pipalipada (Amlirela)	221	221
157	Matapada (Pannas)	177	177	188	Pipalipada (Badvet)	122	122
158	Matapada (Suwarpada)	149	149	189	Pipalipada (Mathuria)	166	166
159	Mathmath	59	62	190	Pipalipada (Semalia)	234	234
160	Mathuria	164	164	191	Pithdi	198	198
161	Machyaghati	144	144	192	Pithapada	51	54
162	Mohankot	162	162	193	Punyarel	185	185
163	Mohkampura	200	200				
164	Mohanpura	94	94		R		
165	Moibageli	19	19				
166	Moicharni	33	33	194	Raipuriya	152	152
167	Mor	48	50	195	Ralyawan	159	159
168	Motapala	81	81	196	Ramgarh	35	35
169	Multhania	2	2	197	Rampuriya	4	4
				198	Ranjitpura	213	213
	N			199	Rasaniya	82	82
				200	Ratamba	165	165
170	Nadatod	236	236	201	Richhadia	111	111
171	Nahargarh	191	191	202	Runji	52	55
172	Naharpura	109	109	203	Rupa Kheda	211	211
173	Naharpura (Unnai)	10	10	204	Rupapada (Bodayat)	108	108
174	Naldi	41	42	205	Rupapada (Kalighti)	114	114
175	Narsinghpura	187	187	206	Ruparel (Dabdi)	83	83
176	Nawapada (Garwada)	101	101	207	Ruparel (Jamli)	138	138
177	Nawapada (Govindpura)	31	31	208	Rupgarh	17	17
178	Nawapada (Motapada)	79	79				
179	Ninamapada	105	105		S		
				209	Sagadia	150	150
	P			210	Salarpada	181	181
				211	Sajelia	84	84
180	Panchpipla	183	183	212	Saluniya Bada	189	189
181	Pannas	174	174	213	Salunia Chhota	182	182

ALPHABETICAL LIST OF VILLAGES

Sl. No.	Name of Village	L.C. No. 1971	L.C. No. 1981	Sl. No.	Name of Village	L.C. No. 1971	L.C. No. 1981
1	2	3	4	1	2	3	4

21/2 Petlawad Tahsil

214	Samli	171	171		**T**		
215	Sand Ka Naka	121	121	228	Talawpada	153	153
216	Sarangi	68	69	229	Tambolia	205	205
217	Sater	1	1	230	Tanda	201	201
218	Semalia	235	235	231	Tandalala Nayak	133	133
219	Semalpada	38	39	232	Tanda Padaw	132	132
220	Semalpada	179	179	233	Tar Khedi	202	202
221	Semrod	217	217	234	Tejpura	40	41
222	Shergarh	135	135	235	Temaria	69	71
223	Soila	160	160	236	Tikhipada	106	106
224	Sukhneda	228	228	237	Todi	207	207
225	Sultanpura	66	51		**U**		
226	Suthwadia	62	65	238	Ummedpura	74	74
227	Suwarpada	148	148	239	Undwa	223	223
				240	Unnai	11	11

21/3 Jhabua Tahsil

	A			15	Badlipada	296	291
				16	Badliya	196	272
1	Agera	322	315	17	Baldimal	262	67
2	Aejanpura	59	130	18	Balwan	39	108
3	Amalwani	93	166	19	Bamansemaliya	207	273
4	Amarpura	34	117	20	Ban	267	70
5	Amba	188	254	21	Banki	331	325
6	Amba	113	188	22	Barad	351	345
7	Amba Khodra	159	232	23	Barkheda	67	138
8	Amlipada	100	172	24	Barod	73	148
9	Amlipathar	62	145	25	Batiyabardi	155	225
10	Amliphaliya	209	282	26	Bawadi	349	337
11	Andharbad	246	50	27	Bawadi Badi	10	6
12	Antarveliya	50	124	28	Bawadi Mafi	214	283
	B			29	Bawadiya	79	153
				30	Behadwi	341	332
13	Badkuwa	156	231	31	Bhagor	58	132
14	Badlipada	63	141	32	Bhaisa Karai	116	190

ALPHABETICAL LIST OF VILLAGES

Sl. No.	Name of Village	L.C. No. 1971	L.C. No. 1981	Sl. No.	Name of Village	L.C. No. 1971	L.C. No. 1981
1	2	3	4	1	2	3	4

21/3 Jhabua Tahsil

33	Bhaji Dungra	2	1	68	Chichwan	253	56
34	Bhamarda	68	144	69	Chormandli	266	69
35	Bhanvarpiplya	121	191	70	Chudeli	351	343
36	Bhanda Kheda	221	25	71	Chui	261	62
37	Bhandankua	98	176	72	Chuliya Badi	320	314
38	Bheem Faliya	11	11	73	Chuliya Chhoti	310	302
39	Bhimkund	105	178				
40	Bhodli	312	306		D		
41	Bhoorimati	270	74				
42	Bhoot Barda	286	90	74	Dabtalai	281	81
43	Bhuradabra	124	197	75	Datyaghati	347	338
44	Bhootfaliya	291	284	76	Daulatpura	340	331
45	Bhoot Khedi	269	71	77	Deojhari Banda	146	217
46	Bhorkundiya	316	309	78	Deojhari Ranwas	140	216
47	Bhoyara	21	95	79	Deoli	111	183
48	Bhutedi	118	199	80	Dewalfaliya	251	49
49	Bijalpur	35	115	81	Dhadhori	255	58
50	Bijyadungari	211	279	82	Dhaknitalai	242	43
51	Bilidoj	167	234	83	Dhamanda	85	158
52	Bisoli	71	140	84	Dhamani Chimna	285	85
53	Biyadabar	133	207	85	Dhamani Katara	272	73
54	Bochaka	181	250	86	Dhamani Kuka	279	83
55	Buchadungari	233	36	87	Dhamaninana	289	87
56	Budha Shala	231	35	88	Dhamaninathu	290	86
				89	Dhanoi	339	334
	C			90	Dhandalpura Bada	329	323
				91	Dhandalpura Chhota	184	257
57	Charmali	259	64	92	Dharampuri	208	274
58	Charolipada	206	275	93	Dhawadipada	70	136
59	Chaura	19	98	94	Dhawaliya	345	339
60	Chhagola	243	47	95	Dhebar	36	114
61	Chhalkiya	4	4	96	Dhekalbadi	212	281
62	Chhapar Khanda	318	311	97	Dhekal Chhoti	26	96
63	Chhapari	275	76	98	Dhochaka	183	252
64	Chhapari	299	293	99	Dholyabad	317	310
65	Chhapari	137	212	100	Diggi	321	312
66	Chhapari	189	253	101	Dokarwani	91	165
67	Chhayan Khurd	254	55	102	Dumpada	204	277

ALPHABETICAL LIST OF VILLAGES

Sl. No.	Name of Village	L.C. No. 1971	L.C. No. 1981	Sl. No.	Name of Village	L.C. No. 1971	L.C. No. 1981
1	2	3	4	1	2	3	4

21/3 Jhabua Tahsil

103	Dungara	277	75	133	Hattipura	314	307
104	Dungra Dhanna	143	222	134	Hatyadeli	128	206
105	Dungra Lalu	153	223	135	Heera Khandan	64	137
106	Dungarapani	115	186	136	Hidi Badi	186	256
107	Dotad	232	34	137	Hidi Chhoti	187	255
108	Dudhi	86	156	138	Himmatgarh	132	204
109	Dudhi	110	185	139	Hirapur	54	126
	F				**J**		
110	Fatepura	130	202	140	Jambu Kundi	104	177
111	Fatepura	301	294	141	Jashoda Hirji	344	341
112	Footiya	80	154	142	Jashoda Khunji	343	340
113	Ful Dhawdi	210	278	143	Jhakela	194	259
	G			144	Jhanjharwa	250	53
				145	Jharniya	43	113
114	Gadwada	144	221	146	Jharniya	119	196
115	Gadwadi	142	213	147	Jhayda	48	122
116	Galti	226	27	148	Jher	41	109
117	Gawsar	218	20	149	Jhirawadiya	191	260
118	Gelar Kala	31	105	150	Jhiri	99	175
119	Gelar Chhoti	40	107	151	Jhoomka	338	333
120	Ghatiya	15	17	152	Junagaon	245	48
121	Ghungarmal	356	346	153	Junwaniya	75	150
122	Golabadi	177	246		**K**		
123	Gola Chhoti	199	270				
124	Gomala	185	258	154	Kachala	33	118
125	Gopalpura	60	134	155	Kadiya	260	61
126	Gopalpura	103	180	156	Kagjar	205	276
127	Gopalpura	150	229	157	Kagalkhoh	87	157
128	Gulabpura	308	300	158	Kahuda	248	54
129	Gularpada	106	179	159	Kakadkua	94	167
130	Gundipada	51	129	160	Kakradara Bada	219	21
	H			161	Kakradara Khurd	5	5
				162	Kalakhunt	8	10
131	Halmatiya	141	215	163	Kalapan	90	164
132	Haribai Ki Bawadi	166	235	164	Kalapan	283	91

ALPHABETICAL LIST OF VILLAGES

Sl. No.	Name of Village	L.C. No. 1971	L.C. No. 1981	Sl. No.	Name of Village	L.C. No. 1971	L.C. No. 1981
1	2	3	4	1	2	3	4

21/3 Jhabua Tahsil

165	Kalapipal	24	94	203	Kushalpura	175	242
166	Kalidevi	138	210	204	Kushalpura	235	38
167	Kaliya Bada	12	12				
168	Kaliya Chhota	13	14		L		
169	Kauipura	56	125				
170	Kallukhodari	109	182	205	Lakhpura	334	328
171	Kalyanpura	69	142	206	Lambela	223	24
172	Kalmoda	352	344	207	Limkhodara	328	322
173	Kardawad Kalan	149	228	208	Lohariya	65	143
174	Kardawad Khurd	151	227				
175	Kanjawani Khas	239	42		M		
176	Kanjawani Mirch	238	41				
177	Keljhar	131	201	209	Machhaliya	126	192
178	Kesariya	61	133	210	Machhaliya Jheer	257	60
179	Khadkui	297	287	211	Mahudi	97	171
180	Khakhar Khedi	55	131	212	Madhudi Dungari	25	93
181	Khandiya Khal	304	298	213	Mahudi Pada	311	301
182	Khapediyamal	264	66	214	Makankui	174	241
183	Khardu Badi	195	263	215	Malwan	20	97
184	Khardu Chhoti	190	261	216	Mandli Badi	17	16
185	Khatapani	6	9	217	Mandli Chhoti	16	15
186	Kheda	83	160	218	Mandlilalji	227	28
187	Kheda	225	31	219	Mandlinathu	229	30
188	Kheda Andharbad	249	51	220	Manpura	52	128
189	Kheda Machhaliya Jheer	252	59	221	Masuriya	30	106
190	Khedi	28	103	222	Matasula	282	80
191	Khedi (Kalyanpura)	77	147	223	Matasula Bariya	302	292
192	Khedli	135	211	224	Matasula Bhuriya	300	296
193	Khermal	78	151	225	Matasula Dangi	303	295
194	Khermal	244	46	226	Mehandi Kheda	45	120
195	Khutawa	53	127	227	Melpada	198	271
196	Kishanpuri	163	238	228	Mindal	175	230
197	Kokawad	176	245	229	Mod	29	104
198	Korwandi	247	52	230	Modfaliya	241	44
199	Kotda	18	99	231	Mohkampura	84	159
200	Koya Dhariya	3	3	232	Mohanpura	145	220
201	Kuberpura	330	324	233	Mohanpura Bhurka	319	313
202	Kundla	32	102	234	Mohanpura Ganna	309	304

ALPHABETICAL LIST OF VILLAGES

Sl. No.	Name of Village	L.C. No. 1971	L.C. No. 1981	Sl. No.	Name of Village	L.C. No. 1971	L.C. No. 1981
1	2	3	4	1	2	3	4

21/3 Jhabua Tahsil

235	Mojipada	168	233	265	Panch Ka Naka	7	7
236	Mordundiya	256	57	266	Panki	171	243
237	Moripada	66	139	267	Para	333	321
238	Mriga Rundi	182	251	268	Partali	315	308
239	Mundat	82	191	269	Partappura	305	297
	N			270	Parwat	139	214
				271	Peepli	114	187
240	Nachan Kheda	169	236	272	Peethanpur	342	335
241	Nad	230	33	273	Pilia Khadan	148	218
242	Nad	292	286	274	Pipaldela	147	219
243	Nagan Khedi Poonja	216	19	275	Pipalipada	27	92
244	Nagankhedi Ratna	217	18	276	Pipli Ka Naka	160	237
245	Naharpura	220	26	277	Piplipada	49	123
246	Naldi Badi	22	100	278	Pipalya	170	239
247	Naldi Chhoti	23	101	279	Pipalya	37	116
248	Narayanda	89	162	280	Pithanpur	197	165
249	Narsinghpura	336	329	281	Pitol Kalan	14	13
250	Narsingh Runda	178	247	282	Pitol Khurd	9	8
251	Narwali	325	318	283	Puwala	271	72
252	Narwaliya	44	112		**R**		
253	Nawagaon	152	224				
254	Nawapada	335	327	284	Rachhawa	120	195
255	Nawapada	57	135	285	Rajla	306	299
256	Nawapada	72	149	286	Rama	136	209
257	Nawapada	180	249	287	Rangpura	154	226
258	Nawapada	125	198	288	Rasodi	92	170
259	Negadiya	47	119	289	Ratimali	332	326
	P			290	Ratimali	193	264
				291	Richhapatla	355	348
260	Padaljhosa	215	22	292	Rehanda	326	317
261	Padalghati	88	163	293	Retalunja	222	23
262	Padlawa	278	79	294	Roopa Kheda	101	173
263	Palasadi	346	336	295	Rotla	179	248
264	Paledi	102	174	296	Runkheda	38	110
				297	Rupakueda	237	39

ALPHABETICAL LIST OF VILLAGES

Sl. No.	Name of Village	L.C. No. 1971	L.C. No. 1981	Sl. No.	Name of Village	L.C. No. 1971	L.C. No. 1981
1	2	3	4	1	2	3	4

21/3 Jhabua Tahsil

298	Ruparel	127	205		**T**		
	S			325	Talawali	81	155
				326	Tandi	280	82
299	Sad	96	169	327	Tejariya	353	347
300	Sadawa	112	200	328	Thuwadara	284	84
301	Sagiya	354	349	329	Tichkiya	192	262
302	Sajwani Badi	293	289	330	Tikadi Bodiya	274	77
303	Sajwani Chhoti	200	269	331	Tikadi Jogi	273	78
304	Saktala	117	189	332	Tikadimoti	213	280
305	Salarpada	263	68	333	Titkikheda	1	2
306	Samarpada	122	194		**U**		
307	Samoi	240	43	334	Uberao	288	89
308	Sandala	74	146	335	Udaimal	42	111
309	Sanod	265	65	336	Ukala	324	319
310	Saraswat	313	305	337	Umari	172	244
311	Sardarpura	258	63	338	Umariya Banjatri	202	266
312	Sassapura	234	37	339	Umariya Darbar	201	268
313	Satbilli	76	152	340	Umariya Salam	203	267
314	Seel Khodari	327	316	341	Umarkot	107	181
315	Semalghata	108	184		**W**		
316	Semal Khedi	134	208	342	Wagalawat	123	193
317	Semal Khedi	348	342	343	Wagawa	287	88
318	Semaliya	173	240	344	Wagalawat Bhuriya	307	303
319	Shyampura	337	330	345	Waglawat Mahanga	298	288
320	SotiyaJalam	228	29	346	Wagnera	129	203
321	Sotiya Kalu	236	40	347	Wagwai Badi	295	290
322	Sulamahuda	46	121	348	Wagwai Chhoti	294	285
323	Surdiya	224	32	349	Walola	323	320
324	Surinala	95	168				

21/4 Jobat Tahsil

	A			2	Ambi	70	70
				3	Agoni	62	60
1	Airan	36	27	4	Akholi	69	69

ALPHABETICAL LIST OF VILLAGES

Sl. No.	Name of Village	L.C. No. 1971	L.C. No. 1981	Sl. No.	Name of Village	L.C. No. 1971	L.C. No. 1981
1	2	3	4	1	2	3	4

21/4 Jobat Tahsil

5	Ambakhedi	120	120	41	Bhuriyakuwa	29	19
6	Aman Kuwa	19	11	42	Bid Badi	138	138
7	Arandi Falya	106	101	43	Bid Chhoti	137	137
	B			44	Bilasa	159	159
				45	Biljhar	40	34
8	Bhada Bhawata	45	39	46	Bina	44	38
9	Badaguda	165	171	47	Bori	134	135
10	Bada Etara	64	65	48	Borjhad	65	64
11	Bada Khutaja	7	7	49	Borka Aara	5	4
12	Badgaon	3	2	50	Borkundiya	4	3
13	Badi Fata	50	44	51	Budkui Badi	123	124
14	Badi Juwari	77	77	52	Budkui Chhoti	124	123
15	Badi Kareti	31	25				
16	Badi Khattali	180	180		**C**		
17	Badi Malpur	15	18	53	Chagdi	166	165
18	Badi Miriyawat	47	45	54	Chamar Begda	181	181
19	Badipol	31	30	55	Chapari	17	13
20	Bahediya	143	143	56	Chharwi	72	72
21	Baladmoong	178	177	57	Chhota Itara	61	61
22	Baledi	154	155	58	Chhota Khutaja	9	22
23	Baodi	76	76	59	Chhoti Fata	43	37
24	Baodi Falya	105	113	60	Chhoti Juwari	73	73
25	Barda	109	104	61	Chhoti Kareti	29	24
26	Barjhar	1	1	62	Chhoti Malpur	14	17
27	Barkheda	51	42	63	Chhoti Miriyawat	48	43
28	Barkheda	151	151	64	Chohali	167	166
29	Bawadi Khurd	87	90	65	Chhotaguda	175	174
30	Begada	59	58	66	Chhota Bhawta	37	28
31	Behadwa	49	41	67	Chhotipol	34	29
32	Betwasa	161	160	68	Chhota Baidi	126	126
33	Bhabra	39	33	69	Chuliya	140	140
34	Bhaisawada	130	130				
35	Bhanda Khapar	82	85		**D**		
36	Bhanpur	198	198	70	Dabadi	201	202
37	Bhilkhedi	160	161	71	Dedarwasa	115	115
38	Bhiti	183	183	72	Deetya Ka Falya	12	9
39	Bhorkuwa	71	71	73	Degaon	187	186
40	Bhurchhewadi	103	111	74	Dehadla	188	187

ALPHABETICAL LIST OF VILLAGES

Sl. No.	Name of Village	L.C. No. 1971	L.C. No. 1981
1	2	3	4

21/4 Jobat Tahsil

75	Deka Kund	141	141
76	Dekal Kuwa	75	75
77	Dewali	22	46
78	Dewlai	146	148
79	Dhamanda	83	83
80	Dungalawani	16	12
	F		
81	Futtalab Bada	122	122
82	Futtalab Chhota	121	121
	G		
83	Gabhini Salar	131	131
84	Gerughati	25	49
85	Ghoghasiya	168	164
86	Girdha	46	40
87	Gunjheri	145	144
	H		
88	Handi	152	157
89	Hardaspur	64	63
90	Hardaspur	190	190
91	Hirapur Badi	177	176
92	Hirapur Chhoti	176	175
	I		
93	Indwan	200	200
	J		
94	Jaisingpur	155	154
95	Jali	170	167
96	Jamali Badi	97	97
97	Jamali Chhoti	98	98
98	Jamni	195	191
99	Jambukheda	79	81
100	Jameri	157	153
101	Jawaniya	27	51
102	Jawas	74	74
103	Jhapali (Thapali)	142	142
104	Jharan	53	53
105	Jhiri Badi	94	93
106	Jhiri Chhoti	93	94
	K		
107	Kadwal	202	201
108	Kadwal Badi	136	134
109	Kadwal Chhoti	114	106
110	Kakadbari	10	8
111	Kalikhetar	169	163
112	Kaliyawav	28	23
113	Kaluwat	56	56
114	Kana Kakad	68	68
115	Karda	185	185
116	Kansat	13	15
117	Kanwada	149	146
118	Kanwadudal	127	126
119	Kasba Jobat	186	184
120	Katkuwa	55	55
121	Keljhar	132	132
122	Keshariya Bari	125	127
123	Khandala Gamir	84	79
124	Khandala Khushal	85	78
125	Khandala Rao	90	88
126	Khari	196	196
127	Khattali Chhoti	182	182
128	Kherwa	179	178
129	Kheriya Mali	30	16
130	Khushal Baidee	80	80
131	Khutaia	174	173
132	Kila Jobat	171	162
133	Kilana	54	52
134	Kol a Bayda	119	119
135	Koriya Pan	8	21
136	Kosduna	156	152
137	Kothada	116	116
138	Kothadi	156	147

ALPHABETICAL LIST OF VILLAGES

Sl. No.	Name of Village	L.C. No. 1971	L.C. No. 1981	Sl. No.	Name of Village	L.C. No. 1971	L.C. No. 1981
1	2	3	4	1	2	3	4
					21/3 Jobat Tahsil		
139	Kuhiwav	23	47	167	Ratmaliya	108	103
140	Kukshi	38	32	168	Ringol	6	6
141	Kundalwasa	104	112	169	Roligaon	35	31
	L				**S**		
142	Lachhman Falya	91	91	170	Sagota	58	59
143	Lilumari	42	36	171	Salkheda	203	203
	M			172	Sanda	18	14
144	Mahendra	2	5	173	Sejawada	11	10
145	Mahudi	110	114	174	Semlaya	164	170
146	Malweli	24	48	175	Semalda	153	156
147	Mandawgarh	107	102	176	Semal Khedi	128	128
148	Manna Kuwa	78	86	177	Semalpati	135	136
149	Mathana	21	20	178	Sewad	66	67
150	Mayawat	52	54	179	Sewariya	191	194
151	Mendha	32	26	180	Sidgaon	172	172
152	Mota Umar	67	66	181	Sindi	194	195
	N			182	Siyali	102	110
153	Naharpura	139	139	183	Soliya	111	105
154	Netada	192	192	184	Sudi Badi	118	118
155	Nimthal	147	149	185	Sudi Chhoti	117	117
	P				**T**		
156	Pahadwa	148	150	186	Talawad	81	82
157	Paneri	163	169	187	Tati Amba	26	50
158	Pangola	100	100	188	Temachi	60	62
159	Pat Baidi	129	129	189	Terka	99	99
160	Pipaliva	86	84	190	Thandla	95	95
161	Pochi Imali	41	35	191	Tokariya Jhiran	57	57
162	Poya	96	96		**U**		
163	Pratapa falya	89	89	192	Ubgari	162	168
	R			193	Ubalad	173	179
164	Rampura	184	188	194	Udaigarh	88	87
165	Ranjeetgarh	144	145	195	Umari	189	189
166	Ratanpura	133	133	196	Umda	199	199
				197	Umeri	92	92
				198	Undari	158	158
				199	Utti	101	109

ALPHABETICAL LIST OF VILLAGES

Sl. No.	Name of Village	L.C. No. 1971	L.C. No. 1981	Sl. No.	Name of Village	L.C. No. 1971	L.C. No. 1981
1	2	3	4	1	2	3	4
			214/ Jobat Tahsil				
	W			201	Wanjabaida	193	193
				202	Wekal Badi	113	108
200	Wagdi	197	197	203	Wekal Chhoti	112	107
			21/5 Alirajpur Tahsil				
	A			30	Bada Undwa	99	108
				31	Badda	252	229
1	Achpai	267	269	32	Baddal •	180	172
2	Adwada	94	103	33	Baddala	251	228
3	Agalgota	150	83	34	Badi Bankhad	269	271
4	Agran	44	45	35	Badi Fadtala (Fadtala Badi)	329	308
5	Ajanbara	286	294	36	Badi Gendra (Gendra Badi)	326	305
6	Ajanda	130	145	37	Badihathvi (Hathvi Badi)	203	333
7	Akadiya	277	279	38	Badi Sardi	71	72
8	Akalwa	239	206	39	Badi Utawali	232	231
9	Akaldhara	299	260	40	Badi Wegalgaon	220	243
10	Akola	149	82	41	Bahdya Ki Choki	147	89
11	Ali	216	153	42	Bahedwa	186	173
12	Amba	240	211	43	Baij	22	27
13	Ambadaberi	160	188	44	Baijada	321	311
14	Ambar	7	7	45	Bakhatgarh	270	272
15	Ambari	146	88	46	Bamanta	123	120
16	Ambaja	306	254	47	Banarawat	105	125
17	Ambi	83	74	48	Band	80	93
18	Ambi	231	230	49	Baydiya	256	212
19	Ambua	87	96	50	Bayadiya	315	324
20	Amjhiri	30	12	51	Begdi	112	136
21	Amjhiri	85	75	52	Behadwa	341	330
22	Amkhut	63	64	53	Bhajiyana	53	54
23	Amla	300	258	54	Bnanchidi	333	315
24	Andhar Jhiri	18	20	55	Bhawri	131	146
25	Andhar Kanch	170	201	56	Bhimbayda	199	151
26	Arthi	145	84	57	Bhitada	334	316
27	Attha	322	301	58	Bholwat	27	28
28	Athawa	230	242	59	Bhopaliya	264	266
	B			60	Bhoran	198	159
29	Bada Amba (Amba Badi)	289	297	61	Bhordiya	205	336

ALPHABETICAL LIST OF VILLAGES

Sl. No.	Name of Village	L.C. No. 1971	L.C. No. 1981	Sl. No.	Name of Village	L.C. No. 1971	L.C. No. 1981
1	2	3	4	1	2	3	4
		21/5 Alirajpur Tahsil					
62	Bhuriya Amba	17	18	97	Chichlana	89	98
63	Bhuriya Kuwa	188	161	98	Chikhalkue	133	148
64	Bichholi	309	257	99	Chikhali	265	267
65	Bijoriya	77	79	100	Chikhoda	235	233
66	Bilghata	58	59	101	Chilkada	281	289
67	Biljhiri	310	252	102	Chilwat	278	280
68	Bilwat	81	94	103	Chimata	1	1
69	Binat	60	61	104	Choganwat	101	116
70	Bodgaon	316	325	105	Chohji	165	189
71	Bokadiya	155	184	106	Chordha	21	22
72	Borana	137	112		**D**		
73	Bordabra	175	205				
74	Bordu	88	97	107	Dabdi	218	175
75	Bor Kuwa	187	154	108	Daberi	158	187
76	Borwala	331	314	109	Darja	241	212
77	Burma	268	270	110	Darkali	90	99
	C			111	Darkali	212	327
				112	Dakhad	181	181
78	Chachriya Umda	127	122	113	Dehri	168	199
79	Chameli	336	313	114	Delwani	206	337
80	Chandar Muli	172	203	115	Dhakkapura	3	3
81	Chandpur	152	86	116	Dhanpur	195	156
82	Chanota	311	251	117	Dhayana	28	26
83	Chapariya	243	214	118	Dholkheda	114	138
84	Chhakna Ki Mal	275	277	119	Dhorat	257	222
85	Chhaktala	263	265	120	Dindwad	173	204
86	Chhinki	294	284	121	Dipa Ki Choki	140	110
87	Chhota Amba (Amba Chhota)	290	298	122	Doblajhiri	78	92
88	Chhota Undwa	97	106	123	Dokarbariya	177	210
89	Chhoti Bankhad	272	274	124	Dubkhadda	288	296
90	Chhoti Fadtala (Fadtala Chhoti)	328	307	125	Dudalwat	106	126
91	Chhoti Gendra (Gendra Chhoti)	327	306	126	Dudhwi	296	286
92	Chhoti Hatwi	210	340	127	Dungargaon	74	77
93	Chhoti Utawali	233	232	128	Dungriya	51	52
94	Chhoti Wegalgaon	221	248		**E**		
95	Chhoti Sardi	70	71				
96	Chichalguda	142	111	129	Ekdhadi	69	70
				130	Esdu	134	149

ALPHABETICAL LIST OF VILLAGES

Sl. No.	Name of Village	L.C. No. 1971	L.C. No. 1981
1	2	3	4

21/5 Alirajpur Tahsil

F

131	Faliyamau	166	193
132	Fata	118	142
133	Fartala	201	331
134	Fulmal	245	208

G

135	Gadat	144	165
136	Gahwan	141	170
137	Gata	319	309
138	Gendra	266	268
139	Ghatwani	108	128
140	Ghodiyadana	29	25
141	Ghoghalpura	228	180
142	Ghonghasa	193	162
143	Ghunt	2	2
144	Giljhiri	191	160
145	Girala	103	118
146	Gol Amba	8	40
147	Gola Pafavi	303	263
148	Gondwani	324	303
149	Guda	76	78
150	Gulwat	318	320
151	Guneri	202	332

H

152	Haraswat	138	114
153	Harod	4	4
154	Haveli Kheda	43	44

I

155	Indarsing Ki Choki	139	91
156	Indi	182	167
157	Indlawat	19	24

J

158	Jabaniya	15	16
159	Jalsindhi	292	300
160	Jamaniya	135	150
161	Jamla	236	226
162	Jamli	258	235
163	Jetpur	65	66
164	Jetpur	314	249
165	Jhadoli	167	192
166	Jhandna	337	317
167	Jharkali	246	209
168	Jhinjana	157	186
169	Jholiya	50	51
170	Jhora	93	102
171	Junakattiwada	33	34

K

172	Kachhla	10	9
173	Kadwal	45	46
174	Kadwaliya	151	85
175	Kadwaniya	255	220
176	Kali	178	196
177	Kakadsela	291	299
178	Kakadwal	313	250
179	Kakrana	345	342
180	Kalibel	176	223
181	Kalibel	298	288
182	Kalmaja	46	47
183	Kanera	84	81
184	Kanpur	132	147
185	Kanthari	254	219
186	Karah	66	67
187	Karajwani	295	285
188	Kardha	174	194
189	Karelimahudi	47	48
190	Kastpani	6	6
191	Kati	98	107
192	Kattiwada Khas	32	33
193	Katwad	260	237
194	Kavchha	20	21
195	Kabricell	48	49
196	Kawthu	100	115
197	Keldi Ki Mal.	276	278
198	Kelari	163	195
199	Kewda	35	36

ALPHABETICAL LIST OF VILLAGES

Sl. No.	Name of Village	L.C. No. 1971	L.C. No. 1981
1	2	3	4
	21/5 Alirajpur Tahsil		
200	Kewdi	11	10
201	Khadkhai	86	95
202	Khammadka	13	14
203	Khamat	213	328
204	Khamba	332	312
205	Khandala	104	124
206	Kharkali	5	5
207	Khar Kuwa	110	130
208	Kharpai	129	123
209	Khattal	49	50
210	Kheda	169	200
211	Kheda Bada	14	15
212	Kherwa	37	39
213	Kherwad	185	169
214	Kherwada	273	275
215	Khod Amba	282	290
216	Khod Jamli	229	240
217	Khundar	161	197
218	Khundi	283	291
219	Kiloda	323	302
220	Kiti	280	282
221	Kodla	124	132
222	Kodli	122	119
223	Koha	72	73
224	Kolyari	12	11
225	Kosariya	230	261
226	Kotbu	92	101
227	Kotharmauda	36	37
228	Kuiwav	9	8
229	Kukadiya	339	322
230	Kukawat	184	168
231	Kuklat	207	338
232	Kulwat	342	343
233	Kumbhi	234	225
234	Kund	96	105
235	Kundola	34	38
236	Kunwat	248	216
237	Kusalwai	128	144
238	Kusumba	41	35
	L		
239	Lakhancoat	136	113
240	Lakhawat	26	29
241	Lakhmani	126	121
242	Limdiwat	25	23
243	Lodhni	223	244
	M		
244	Machhaliya	113	137
245	Madhupalwi	305	262
246	Mahalgaon	343	344
247	Malwai	189	163
248	Mandhar	56	57
249	Mankhada	293	283
250	Masani	107	127
251	Mathwad	297	287
252	Mayala	125	133
253	Mehni	224	224
254	Mohi	111	131
255	Moraji	312	253
256	Morasa	117	141
257	Mordha	55	56
258	Mordhi	153	87
259	Moriyagaon	159	191
260	Mariya Ka Bada	154	182
261	Moti Badoi	16	19
262	Motibar	54	55
263	Muljipura	42	43
264	Mundla	304	264
	N		
265	Nakti	38	41
266	Nani Badoi	39	17
267	Nanibar	40	42
268	Nanpur	115	139
269	Nichawas	156	185
	O		
270	Ojhad	217	247

ALPHABETICAL LIST OF VILLAGES

Sl. No.	Name of Village	L.C. No. 1971	L.C. No. 1981
1	2	3	4

21/5 Alirajpur Tahsil

	P		
271	Padola	52	53
272	Palasda	109	129
273	Panala	73	74
274	Panala	237	227
275	Panguda	62	63
276	Panmaudi	247	215
277	Panwani	91	100
278	Pastar	68	69
279	Pipal Kanch	244	207
280	Pipariya	164	198
281	Piplyawat	250	218
282	Pithanpur	183	171
283	Pratappura	67	68
284	Pujareki Choki	196	157
285	Punyawat	61	62
286	Puwasa	307	255
	R		
287	Rajawat	121	135
288	Raksala	219	176
289	Ramsingh Ki Choki	82	109
290	Raodi	209	334
291	Ratad	242	213
292	Rathodi	57	58
293	Raychha	171	202
294	Richhvi	148	90
295	Roddha	192	164
296	Roddhu	227	179
297	Roligaon	340	323
298	Roshiya	259	236
299	Rund Mal.	284	292
	S		
300	Sadli	79	80
301	Sagbara	238	245
302	Sajanpur	75	31
303	Sakarja	287	295
304	Sakdi	330	318
305	Samra	162	190
306	Satpal	59	60
307	Sayda	23	30
308	Seja	102	117
309	Sejgaon	119	143
310	Semlani	344	345
311	Silota	308	256
312	Sirkhadi Badi	325	304
313	Sirkhadi Chhoti	285	293
314	Siswaliya	222	241
315	Soliya	204	335
316	Smoeshpura	24	32
317	Somkuwa	194	155
318	Sondwa	317	326
319	Sorwa	179	183
320	Sugat	335	319
321	Sukhi Bawadi	197	158
322	Sumaniyawat	226	178
	T		
323	Temla	338	321
324	Thana Semli	143	166
325	Tharwata	271	273
326	Thed kunda	249	217
327	Thed sindi	200	152
328	Tikhola	208	339
329	Titi	120	134
	U		
330	Umarkhad	274	276
331	Umarwada	31	13
332	Umrali	215	246
333	Umrath	320	310
334	Umri	301	259
335	Undari	261	238
336	Unhala	211	341
	W		
337	Wav	64	65
338	Wadi	95	104
339	Wakner	279	281
340	Wakneri	225	177
341	Walpur	214	329
342	Walwai	190	174
343	Waskal	116	140
344	Wavi	262	239
345	Weswani	253	234

स्थानीय कोड नम्बर / Location Code No.	जिला/तहसील/ नगर/नगर-समूह का नाम / Name of District/Tahsil Town Urban-Agglomeration	योग/ ग्रामीण/ नगरीय / Total/ Rural/ Urban	गांव का क्षेत्रफल हेक्टेयर में और नगर/वार्ड का वर्ग कि. मी. में / Area of Village in hectares & Town/ Ward in Km.	आबाद आवासीय मकानों की संख्या / No of occupied Residential Houses	परिवारों की संख्या / Number of Households	कुल जनसंख्या (बघर और संस्थाओं में रहने वाले व्यक्तियों सहित) Total Population (including Institutional and Houseless Population)		
						व्यक्ति Persons	पुरुष Males	स्त्री Females
1	2	3	4	5	6	7	8	9
21	**झाबुआ जिला**	**योग**	**6,782.0**	**127,833**	**128,978**	**795,168**	**400,550**	**394,618**
		ग्रामीण	**6,748.1**	**116,378**	**117,339**	**728,911**	**365,555**	**363,356**
		नगरीय	**33.9**	**11,455**	**11,639**	**66,257**	**34,995**	**31,262**
1	**थांदला तहसील**	**योग**	**1,045.3**	**22,958**	**23,326**	**144,975**	**72,642**	**72,333**
		ग्रामीण	1,044.9	21,507	21,854	136,522	68,255	68,267
		नगरीय	0.4	1,451	1,472	8,453	4,387	4,066
	थांदला (न.पा.)	नगरीय	0.39	1,451	1,472	8,453	4,387	4,066
2	**पेटलावद तहसील**	**योग**	**9 5.4**	**17,609**	**17,765**	**102,588**	**52,028**	**50,560**
		ग्रामीण	956.0	16,258	16,368	94,543	47,814	46,729
		नगरीय	0.4	1,351	1,397	8,045	4,214	3,831
	पटलावद (न. पा.)	नगरीय	0.44	1,351	1,397	8,045	4,214	3,831
3	**झाबुआ तहसील**	**योग**	**1,442.2**	**32,336**	**32,539**	**199,875**	**100,596**	**99,279**
		ग्रामीण	1,423.7	27,759	27,912	174,631	87,186	87,445
		नगरीय	18.5	4,577	4,627	25,244	13,410	11,834
	झाबुआ (न.पा.)	नगरीय	6.34	3,136	3,167	16,777	9,092	7,685
	रतनपुर (अ. क्षे.)	नगरीय	12.16	1,441	1,460	8,467	4,318	4,149
4	**जोबट तहसील**	**योग**	**1,098.9**	**22,876**	**23,059**	**133,375**	**67,112**	**66,263**
		ग्रामीण	1,097.6	21,749	21,921	126,740	63,633	63,107
		नगरीय	1.3	1,127	1,138	6,635	3,479	3,156
	जोबट (न. पा.)	नगरीय	1.33	1,127	1,138	6,635	3,479	3,156
5	**अलिराजपुर तहसील**	**योग**	**2,250.0**	**32,054**	**32,289**	**214,355**	**108,172**	**106,183**
		ग्रामीण	2,236.7	29,105	29,284	196,475	98,667	97,808
		नगरीय	13.3	2,949	3,005	17,880	9,505	8,375
	अलिराजपुर (न. पा.)	नगरीय	13.32	2,949	3,005	17,880	9,505	8,375

PRIMARY CENSUS ABSTRACT — Jhabua District

अनुसूचित जाति		अनुसूचित जनजाति		साक्षर		जिला/तहसील/ नगर/नगर-समूह का नाम	योग/ ग्रामीण/ नगरीय
Scheduled Castes		Scheduled Tribes		Literates		Name of District/Tahsil Town/Urban Agglomeration	Total/ Rural/ Urban
पुरुष Males	स्त्री Females	पुरुष Males	स्त्री Females	पुरुष Males	स्त्री Females		
10	11	12	13	14	15	2	3
13,291	12,677	332,252	331,544	63,589	25,053	**Jhabua District**	Total
11,328	10,825	324,263	324,939	40,803	11,493		Rural
1,963	1,852	7,989	6,605	22,786	13,560		Urban
1,215	1,122	61,559	62,015	12,676	4,664	**Thandla Tahsil**	Total
979	914	60,629	61,328	9,501	2,573		Rural
236	208	930	687	3,175	2,091		Urban
236	208	930	687	3,175	2,091	Thandla (M)	Urban
1,236	1,157	36,212	35,818	12,107	4,207	**Petlawad Tahsil**	Total
1,103	1,010	35,529	35,171	9,457	2,677		Rural
133	147	683	647	2,650	1,530		Urban
133	147	683	647	2,650	1,530	Petlawad (M)	Urban
1,918	1,750	85,254	85,387	17,538	7,447	**Jhabua Tahsil**	Total
1,191	1,061	81,771	82,511	8,664	2,195		Rural
727	689	3,483	2,876	8,874	5,252		Urban
485	405	2,376	1,817	6,516	4,002	Jhabua (M)	Urban
242	284	1,107	1,059	2,358	1,250	Ranapur (N.A.)	Urban
1,573	1,529	59,644	59,481	8,680	3,326	**Jobat Tahsil**	Total
1,328	1,275	58,974	58,938	6,343	1,859		Rural
245	254	670	543	2,337	1,467		Urban
245	254	670	543	2,337	1,467	Jobat (M)	Urban
7,349	7,119	89,583	88,843	12,588	5,409	**Alirajpur Tahsil**	Total
6,727	6,565	87,360	86,991	6,838	2,189		Rural
622	554	2,223	1,852	5,750	3,220		Urban
622	554	2,223	1,852	5,750	3,220	Alirajpur (M)	Urban

झाबुआ जिला — **जनगणना का प्राथमिक सारांश**

स्थानीय कोड नम्बर / Location Code No.	जिला/तहसील/नगर/नगर-समूह का नाम / Name of District/Tahsil/Town/Urban Agglomeration	योग/ग्रामीण/नगरीय / Total Rural/Urban	मुख्य काम करने वाले — कुल मुख्य काम करने वाले / Total Main Workers (I—IX)		काश्तकार / Cultivators I		खेतिहर मजदूर / Agricultural Labourers II		पारिवारिक उद्योग (माल का उत्पादन, प्रोसेसिंग, सर्विसिंग या मरम्मत) / Household Industry-(Manufacturing, Processing, Servicing and Repairs) V(a)	
			पुरुष Males	स्त्री Females	पुरुष Males	स्त्री Females	पुरुष Males	स्त्री Females	पुरुष Males	स्त्री Females
1	2	3	16	17	18	19	20	21	22	23
21	**झाबुआ जिला**	**योग**	**222,470**	**110,675**	**183,875**	**92,667**	**10,426**	**13,053**	**3,247**	**1,017**
		ग्रामीण	**206,398**	**107,732**	**181,642**	**91,920**	**10,067**	**12,669**	**2,114**	**767**
		नगरीय	**16,072**	**2,943**	**2,233**	**747**	**359**	**384**	**1,133**	**250**
1	**थांदला तहसील**	**योग**	**40,277**	**26,952**	**33,745**	**23,853**	1,425	**2,051**	**607**	**232**
		ग्रामीण	38,442	26,730	33,550	23,833	1,364	2,008	411	193
		नगरीय	1,835	222	195	20	61	43	**196**	39
	थांदला (न.पा.)	नगरीय	1,835	222	195	20	61	43	196	**39**
2	**पेटलावद तहसील**	**योग**	**29,515**	**15,119**	**23,167**	**11,681**	**2,199**	**2,945**	**709**	**131**
		ग्रामीण	27,465	14,837	22,663	11,641	2,120	2,816	437	83
		नगरीय	2,050	282	504	40	79	129	272	**48**
	पेटलावद (न.पा.)	नगरीय	2,050	282	504	40	79	129	272	**48**
3	**झाबुआ तहसील**	**योग**	**55,662**	**37,457**	**45,766**	**31,903**	**2,143**	**4,101**	**791**	**314**
		ग्रामीण	49,557	36,079	44,809	31,315	2,061	4,048	458	229
		नगरीय	6,105	1,378	957	588	82	53	333	85
	झाबुआ (न.पा.)	नगरीय	3,971	636	252	82	49	25	99	29
	रानापुर (अ.क्षे.)	नगरीय	2,134	742	705	506	33	28	234	56
4	**जोबट तहसील**	**योग**	**37,379**	**11,322**	**32,302**	**9,903**	**874**	**744**	**427**	**144**
		ग्रामीण	35,547	11,064	32,218	9,894	855	729	311	115
		नगरीय	1,532	258	84	9	19	15	116	29
	जोबट (न.पा.)	नगरीय	1,532	258	84	9	19	15	116	29
5	**अलिराजपुर तहसील**	**योग**	**59,937**	**19,825**	**48,895**	**15,327**	**3,785**	**3,212**	**713**	**196**
		ग्रामीण	55,387	19,022	48,402	15,237	3,667	3,068	497	147
		नगरीय	4,550	803	493	90	118	144	216	49
	अलिराजपुर (न.पा.)	नगरीय	4,550	803	493	90	118	144	216	49

टिप्पणी :—

(1) जिले का कुल क्षेत्रफल भारत के सर्वेयर जनरल से प्राप्त अस्थाई ''भौगोलिक क्षेत्रफल'' है।

(2) नगरीय क्षेत्र के आंकड़े स्थानीय संस्थाओं से प्राप्त किए गए हैं।

(3) जिले का ग्रामीण क्षेत्रफल, जिले के कुल क्षेत्रफल में से स्थानीय संस्थाओं से प्राप्त नगरीय क्षेत्रफल को घटाकर निकाला गया है।

(4) प्रत्येक तहसील का कुल क्षेत्रफल पटवारी पत्रकों के अनुसार है। ये आंकड़े आयुक्त, भू-अभिलेख, मध्यप्रदेश से प्राप्त किए गए हैं।

(5) निम्न संक्षेप्तों का उपयोग नगरों की नगरीय स्थिति दर्शाने हेतु किया है।

न.पा. नगरपालिका

अ.क्षे. अधिसूचित क्षेत्र

PRIMARY CENSUS ABSTRACT

Jhabua District

Main-Workers: अन्य काम करने वाले	सीमांतक कार्यकर्ता	काम न करने वाले	जिला/तहसील/ नगर/नगर-समूह का नाम	योग ग्रामीण/ नगरीय
III, IV, V(b) VI, VII, VIII, & IX		X		

Other Workers		Marginal Workers		Non-Workers		Name of District/Tahsil Town/Urban-Agglomeration	Total/ Rural/ Urban
पुरुष Males	स्त्री Females	पुरुष Males	स्त्री Females	पुरुष Males	स्त्री Females		
24	25	26	27	28	29	2	3
24,922	**3,938**	**9,812**	**81,541**	**168,268**	**202,402**	**JHABUA DISTRICT**	**Total**
12,575	**2,376**	**9,351**	**80,058**	**149,806**	**175,566**		**Rural**
12,347	**1,562**	**461**	**1,483**	**18,462**	**26,836**		**Urban**
4,500	**816**	**1,813**	**10,656**	**30,552**	**34,725**	**Thandla Tahsil**	**Total**
3,117	696	1,779	10,545	28,034	30,992		Rural
1,383	120	34	111	2,518	3,733		Urban
1,383	120	34	111	2,518	3,733	Thandla (M)	Urban
3,440	**362**	**758**	**8,313**	**21,755**	**27,128**	**Petlawad Tahsil**	**Total**
2,245	297	722	7,944	19,627	23,948		Rural
1,195	65	36	369	2,128	3,180		Urban
1,195	65	36	369	2,128	3,180	Petlawad (M)	Urban
6,962	**1,139**	**1,824**	**12,000**	**43,110**	**49,822**	**Jhabua Tahsil**	**Total**
2,229	487	1,648	11,375	35,981	39,991		Rural
4,733	652	176	625	7,129	9,831		Urban
3,571	500	83	230	5,038	6,819	Jhabua (M)	Urban
1,162	152	93	395	2,091	3,012	Ranapur (N.M.)	Urban
3,476	**531**	**2,198**	**20,941**	**27,835**	**34,000**	**Jobat Tahsil**	**Total**
2,163	326	2,055	20,768	26 031	31,275		Rural
1,313	205	143	173	1,804	2,725		Urban
1,313	205	143	173	1,804	2,725	Jobat (M)	Urban
6,544	**1,090**	**3,219**	**29,631**	**45,016**	**56,727**	**Alirajpur Tahsil**	**Total**
2,821	570	3,147	29,426	40,133	49,360		Rural
3,723	520	72	205	4,883	7,367		Urban
3,723	520	72	205	4,883	7,367	Alirajpur (M)	Urban

Note :-

(1) The total area figure given for the district is provisional ''Geographical Area'' as supplied by the Surveyor General of India.

(2) The urban area figures are those supplied by the local bodies.

(3) The rural area of the district has been derived by subtracting the urban area figures supplied by the local bodies from the total area figure of the district.

(4) Total area figures of tahsil are according to village papers as supplied by the Commissioner, of Land Records, Madhya Pradesh.

(5) Following abbreviations have been used to denote the civic Status of towns.

M Municipality

N.A. Notified Area Commitee

स्थानीय कोड नम्बर / Location Code No.	तहसील/गांव/नगर/वार्ड का नाम / Name of Tahsil/Village/Town/Ward	गांव का क्षेत्रफल हेक्टर में नगर/वार्ड का वर्ग कि. मी. में Area of village in hectares & of Town/Ward in Km2	आबाद आवासीय मकानों की संख्या No. of occupied residential houses	परिवारों की संख्या Number of households	कुल जनसंख्या (बेघर और संस्थाओं में रहने वाले व्यक्तियों सहित) Total Population (including institutional and houseless Population) व्यक्ति P.	पु. M.	स्त्री F.	अनुसूचित जाति Scheduled Castes पु. M.	स्त्री F.	अनुसूचित जनजाति Scheduled Tribes पु. M.	स्त्री F.	साक्षर Literates पु. M.	स्त्री F.
1	2	3	4	5	6	7	8	9	10	11	12	13	14
21/1	**थांदला तहसील**	**1,044.9**	**21,854**		**68,255**			**979**		**60,629**		**9,501**	
	(ग्रामीण)	**(व.कि.मी.)**	**21,507**		**1,36,522**		**68,267**		**914**		**61,328**		**2,573**
1	झारनी	473.19	144	144	741	350	391	..	..	350	391	11	3
2	छापरी	444.14	125	125	813	409	404	2	3	403	399	32	6
3	बट्ठा	340 79	144	144	829	391	438	..	..	391	438	20	..
4	छायन	183.14	44	14	251	127	124	..	..	127	124	3	..
5	बालवासा	857.43	306	306	1,861	925	936	..	..	911	928	29	4
6	उदेगंज	142.56	43	43	263	121	142	2	3	119	139	9	1
7	गोपालपुरा	69.82	30	30	154	72	82	..	..	72	82	..	..
8	हमीर फल्या	179.89	35	35	219	99	120	..	..	99	120	8	..
9	थेथम	643.65	99	99	666	326	340	8	2	318	338	39	13
10	झोसली	216.69	87	90	504	248	256	..	..	238	248	29	2
11	हरीनगर	137.06	70	70	366	192	174	8	14	116	101	80	29
12	सागवानी	134.47	35	35	251	124	127	..	..	123	127	5	..
13	देवका	192.36	63	63	358	171	187	3	6	168	181	2	1
14	रामनगर	73.29	15	17	103	58	45	..	..	51	40	4	..
15	झीमपुरा	106.15	26	26	132	66	66	..	..	66	66	3	..
16	टांडागोली	68.54	7	7	38	21	17	..	..	21	17	..	..
17	भीमपुरी	326.89	105	107	690	320	370	..	..	316	366	59	10
18	बिहार	326.54	54	54	365	191	174	..	..	191	174	..	..
19	पलासडोर	1,168.04	256	256	1,661	796	865	..	..	796	865	32	1
20	अल्लीपुरा	332.25	43	43	294	142	152	3	3	139	149	1	..
21	रोजिया	575.19	78	78	519	263	256	..	..	263	256	18	7
22	गोरिया खादन	453.34	151	151	932	459	473	..	..	456	471	21	3
23	खटावला	413.78	26	26	167	81	86	..	..	80	86	2	..
24	काकनवानी	602.18	319	329	1,956	987	969	48	52	782	793	200	55
25	डूंगरीपाड़ा	288.57	94	94	865	496	369	..	..	492	356	187	54
26	गणेशपुरा	377.72	49	49	276	133	143	..	..	133	143	4	..
27	नवापाड़ा (काकनवानी)	231.62	77	77	414	206	208	..	..	206	208	22	5
28	हेड़ावा	364.76	158	158	880	418	462	..	..	418	462	43	4
29	अगसिया	445.11	88	88	545	273	272	..	..	273	272	20	15
30	टोड़ी	97.08	58	58	357	184	173	..	..	184	173	2	..
31	मदरानी	788.88	364	366	2,180	1,108	1,072	29	24	883	891	136	26
32	तितरिया	145.48	43	43	300	151	149	..	..	142	142	14	3
33	ओचका	273.22	69	70	459	236	223	..	..	235	223	13	..
34	केशरपुरा	121.23	33	33	237	119	118	..	..	119	118	..	..
35	कुशलपुरा	595.03	51	51	356	178	178	..	..	178	178	1	..
36	आमली	368.22	68	68	451	220	231	..	..	217	229	10	1
37	मोरझरी	1,648.72	353	353	2,247	1,160	1,087	20	25	1,134	1,056	46	6
38	पांच खेरिया	339.89	141	141	886	439	447	..	..	439	447	18	..
39	अन्नुपुरा	275.88	68	68	516	244	272	4	4	238	268	11	6
40	इटावा	756.81	221	221	1,466	708	758	8	9	694	744	18	5

PRIMARY CENSUS ABSTRACT

Thandla Tahsil

मुख्य काम करने वाले Main Workers										सीमांतक कार्यकर्त्ता		काम न करने वाले		तहसील/गांव/नगर/वार्ड का नाम
कुल मुख्य काम करने वाले (I-IX)		कास्तकार I		खेतिहर मजदूर II		पारिवारिक उद्योग V(a)		अन्य काम करने वाले III, IV, V(b), VI, VII, VIII & IX				X		
Total Main Workers		Cultivators		Agricultural Labourers		Household Industry		Other Workers		Marginal Workers		Non-Workers		Name of Tahsil/Village/Town/Ward
पु. M.	स्त्री F.	पु. M.	स्त्री F.	पु. M.	स्त्री F.	पु. M.	स्त्री F.	पु. M.	स्त्री F.	पु. M.	स्त्री F.	पु. M.	स्त्री F.	
15	16	17	18	19	20	21	22	23	24	25	26	27	28	2
38,442	33,550	1,364	411	3,117	1,779	28,034								Thandla Tahsil
26,730	23,833	2,008	193	696	10,545	30,992								(Rural)
165	76	164	75	..	1	..	..	1	..	15	124	170	191	Jharni
246	134	243	133	..	..	2	1	1	..	..	61	163	209	Chhapari
219	190	218	189	1	1	..	..	..	..	..	62	172	186	Battha
51	22	51	22	..	..	..	..	..	..	8	26	68	76	Chhayan
493	232	413	148	67	82	7	2	6	..	59	261	373	443	Balwasa
57	62	56	62	..	..	..	..	1	..	5	6	59	74	Udeganj
28	35	28	28	..	7	..	..	..	..	..	..	44	47	Gopalpura
52	74	52	74	..	..	..	..	..	..	..	..	47	46	Famir Phalya
194	196	174	174	14	20	5	1	1	1	..	1	132	143	Thetham
142	117	136	115	..	..	..	..	6	2	3	21	103	118	Jhonsali
88	53	49	43	..	..	8	7	31	3	3	17	101	104	Harinagar
68	57	67	57	..	..	..	..	1	..	..	..	56	70	Sagwani
125	129	124	127	..	..	1	2	..	..	..	..	46	58	Devka
37	25	35	25	1	..	..	..	1	..	..	..	21	20	Ramnagar
38	42	37	42	..	..	..	..	1	..	..	..	28	24	Jhimpura
11	..	11	..	..	..	..	..	..	..	2	5	8	12	Tandagoli
196	226	188	225	..	..	..	..	8	1	..	..	124	144	Bhimpuri
104	95	99	69	5	26	..	..	..	..	..	..	87	79	Bihar
420	319	412	316	8	3	..	..	..	..	43	177	333	369	Palasdor
108	102	98	94	7	5	2	2	1	1	..	..	34	50	Allipura
157	136	144	129	11	7	..	..	2	..	..	3	106	117	Roziya
257	176	255	176	..	..	..	..	2	..	2	80	200	217	Goriya Khadan
33	27	31	27	1	..	..	..	1	..	1	8	47	51	Khatawala
578	511	487	480	4	..	26	18	61	13	14	55	395	403	Kakanwani
147	151	124	128	6	3	..	..	17	20	3	9	346	209	Dungripada
86	93	67	83	..	..	..	..	19	10	1	2	46	48	Ganeshpura
133	141	127	141	.	..	..	..	6	..	..	2	73	65	Nawapada (Kakanwani)
254	270	251	261	3	8	..	..	..	1	..	12	164	180	Hedawa
158	106	158	106	..	..	..	..	..	..	..	31	115	135	Agasiya
98	21	82	..	..	..	..	..	16	21	..	61	86	91	Todi
588	371	462	309	26	10	35	18	65	34	97	286	423	415	Madrani
94	6	80	3	..	..	..	..	14	3	..	..	57	143	Titariya
140	114	129	89	5	22	..	..	6	3	9	43	87	66	Ochka
73	72	73	72	..	..	..	..	..	..	..	..	46	46	Kesharpura
120	122	120	122	..	..	..	..	..	..	..	2	58	54	Kushalpura
147	145	146	145	..	..	..	..	1	..	..	..	73	86	Amli
790	692	765	675	3	2	17	13	5	2	12	35	358	360	Morjhari
279	270	266	249	1	3	..	..	12	18	..	6	160	171	Panch Kheriya
126	111	116	99	2	6	3	4	5	2	14	31	104	130	Annupura
457	474	448	469	8	5	..	..	1	..	1	2	250	282	Itawa

थांदला तहसील — जनगणना का प्राथमिक सारांश

स्थानीय कोड नम्बर Location Code No.	तहसील/गांव/नगर/वार्ड का नाम Name of Tahsil/Village/Town/Ward	गांव का क्षेत्रफल हेक्टर में नगर/वार्ड का क्षेत्र कि. मी. में Area of village in hectares & of Town/Ward in Km2	आबाद आवासीय मकानों की संख्या No. of occupied residential houses	परिवारों की संख्या Number of households	कुल जनसंख्या (बेघर और संस्थाओं में रहने वाले व्यक्तियों सहित) Total Population (including institutional and houseless Population)			अनुसूचित जाति Scheduled Castes		अनुसूचित जनजाति Scheduled Tribes		साक्षर Literates	
					व्यक्ति P.	पु. M.	स्त्री F.	पु. M.	स्त्री F.	पु. M.	स्त्री F.	पु. M.	स्त्री F.
1	2	3	4	5	6	7	8	9	10	11	12	13	14
41	पावागोई छोटी	308.39	78	78	499	256	243	..	..	256	243	..	..
42	उमरादरा	1,591.01	226	226	1,449	729	720	..	..	729	720	54	2
43	परनाली	643.76	63	64	403	186	217	..	..	186	217	14	2
44	झापादरा	452.93	154	154	1,062	526	536	..	..	496	495	46	5
45	देवीगढ़	670.89	216	217	1,597	813	784	8	12	796	768	81	5
46	बड़लीपाडा	224.19	71	71	488	253	235	..	..	253	235	3	..
47	गुड़ाबड़ा	225.02	38	38	232	119	113	..	..	119	113	47	8
48	पावागोई बड़ी	244.82	57	57	318	153	165	..	..	153	165	8	1
49	कड़वापाड़ा	359.51	82	82	510	266	244	..	..	266	244	19	2
50	दौलतपुरा	1,074.69	151	151	1,110	550	560	..	...	550	560	40	1
51	चिकलिया	256.44	99	99	701	339	362	..	..	337	362	43	2
52	रुपगढ़	534.54	95	95	691	331	360	...	..	331	360	17	..
53	खांदन	653.10	103	103	743	366	377	..	..	366	377	24	2
54	परवलिया	799.34	270	287	1,676	837	839	58	55	530	588	199	64
55	टीमखानी	979.41	101	101	737	353	384	..	..	353	384	29	1
56	मियाटी	918.46	147	147	1,007	484	523	..	..	484	523	20	8
57	उदेपुरिया	592.47	115	115	806	419	387	..	..	405	380	33	2
58	खोखर खादन	325.69	50	50	341	165	176	3	3	162	173	45	14
59	बोरवा	271.33	38	38	247	132	115	..	..	132	115	18	6
60	मानपुर	326.74	86	86	514	261	253	..	..	261	253	43	15
61	बीड़ महुड़ीपाड़ा	339.09	60	60	396	204	192	...	..	204	191	4	1
62	खजूरी	398.26	80	81	448	229	219	4	6	206	194	55	16
63	जुनवानिया बड़ा	209.37	50	55	374	182	192	..	..	160	174	31	20
64	जुनवानिया छोटा	261.33	87	88	550	274	276	..	..	274	276	12	..
65	रुण्डीपाड़ा	270.28	42	42	244	119	125	...	..	119	125	21	9
66	थांदला ग्रामीण	561.02	20	20	148	87	61	..	...	86	61	41	1
67	मटलाई माता	250.33	47	47	304	151	153	..	..	151	153	14	...
68	सुतरेटी	448.01	86	86	528	258	270	..	..	235	254	41	15
69	नवापारा कस्बा	175.13	73	74	455	223	232	8	8	215	224	47	31
70	नवापाड़ा काली रुण्डी	314.94	29	29	168	78	90	..	..	78	90	3	..
71	सेमलपाड़ा	606.28	142	142	806	399	407	5	5	382	396	37	3
72	सेमलिया (थांदला)	634.92	94	94	652	322	330	..	..	322	330	25	1
73	नाहरपुरा खेजड़ा	396.07	48	48	268	135	133	...	...	135	133	2	..
74	धामनी छोटी	612.03	178	179	1,346	663	683	..	..	663	683	93	15
75	चंनपुरी	168.03	42	49	294	144	150	2	3	137	143	22	1
76	कलदेला	662.65	125	125	825	418	407	..	..	417	407	19	..
77	रुपारेल	140.98	29	29	204	109	95	..	..	109	95	2	..
78	मुन्जाल	475.22	93	93	664	328	336	..	..	328	336	65	21
79	भीमकुंड	394.21	90	90	631	303	328	..	..	302	327	37	3
80	बोरड़ी	279.73	76	76	586	283	303	..	..	275	299	57	7

PRIMARY CENSUS ABSTRACT

Petlawad Tahsil

मुख्य काम करने वाले Main Workers														
कुल मुख्य काम करने वाले (I-IX)		काश्तकार I		खेतिहर मजदूर II		पारिवारिक उद्योग V(a)		अन्य काम करने वाले III, IV, V(b), VI, VII, VIII & IX		सीमांतक कार्यकर्त्ता		काम न करने वाले X		तहसील/ गांव/नगर/वार्ड/ का नाम
Total Main Workers		Cultivators		Agricultural Labourers		Household Industry		Other Workers		Marginal Workers		Non-Workers		Name of Tahsil/Village/Town/ Ward
पु. M.	स्त्री F.	पु. M.	स्त्री F.	पु. M.	स्त्री F.	पु. M.	स्त्री F.	पु. M.	स्त्री F.	पु. M.	स्त्री F.	पु. M.	स्त्री F.	
15	16	17	18	19	20	21	22	23	24	25	26	27	28	2
129	90	129	90	..	..	..	..	..	..	..	23	127	130	Pawagoi Chhoti
456	295	455	295	..	..	..	..	1	..	10	139	263	286	Umradara
108	136	100	128	..	..	..	..	8	8	4	14	74	67	Parnali
279	286	255	275	21	11	..	..	3	..	2	7	245	243	Jhapadara
476	287	467	286	1	1	..	..	8	..	9	183	328	314	Devigarh
174	136	172	134	2	2	..	..	..	..	..	1	79	98	Badlipada
64	54	56	54	..	..	..	..	8	..	2	9	53	50	Guda uada
92	98	91	98	..	..	1	..	..	..	..	..	61	67	Pawagoi Badi
182	165	181	165	..	..	..	..	1	..	..	..	84	79	Kadwapada
341	307	334	301	7	6	..	..	..	..	5	32	204	221	Daulatpura
195	241	189	240	3	1	..	..	3	..	..	..	144	121	Chikaliya
202	203	202	203	..	..	..	..	..	..	..	..	129	157	Rupgarh
210	204	209	202	..	2	..	...	1	..	..	1	156	172	Khandan
448	371	361	338	4	4	41	22	42	7	16	24	373	444	Parwaliya
200	212	195	188	5	24	..	..	..	..	..	6	153	166	Timarwani
258	261	230	247	25	12	..	..	3	2	34	67	192	195	Miyati
264	250	264	250	..	..	..	..	..	..	..	..	155	137	Udepuriya
98	111	92	101	4	9	..	..	2	1	..	..	67	65	Khokhar Khadan
72	61	69	53	2	8	..	..	1	..	..	..	60	64	Borwa
139	148	138	148	..	..	..	..	1	..	..	..	122	105	Manpur
124	129	120	119	4	10	..	..	..	..	2	3	78	60	Beed Mahudipada
117	104	61	59	34	43	1	..	21	2	19	30	93	85	Khajuri
79	79	78	79	..	..	..	..	1	..	..	..	103	113	Junwaniya Bada
196	211	164	121	31	90	..	..	1	..	..	1	78	64	Junwaniya Chhota
68	89	66	87	2	2	..	..	..	..	1	..	50	36	Rundipada
43	29	35	28	6	1	..	..	2	..	..	2	44	30	Thandla Gramin
91	94	72	80	12	14	..	..	7	..	..	..	60	59	Machhlai Mata
156	165	127	109	24	56	..	..	5	..	..	3	102	102	Sutreti
100	102	77	83	20	19	..	..	3	..	..	10	123	120	Nawapada Kasba
41	44	40	43	1	1	..	..	..	..	1	..	36	46	Nawapara Kalirundi
252	251	216	245	8	6	..	..	28	..	..	1	147	155	Semalpada
212	221	211	220	..	..	..	..	1	1	2	1	108	108	Semaliya (Thandla)
78	81	78	81	..	..	..	..	..	.	..	..	57	52	Naharpura (Khejda)
343	216	311	153	14	63	.	..	18	..	1	19	319	448	Dhamni Chhoti
82	82	63	70	2	2	..	..	17	10	..	..	62	68	Chainpuri
249	242	246	242	1	..	..	..	2	..	2	12	167	153	Kaldela
61	55	57	42	4	13	..	..	..	..	..	1	48	39	Ruparel
201	196	161	143	40	53	..	..	..	..	..	4	127	136	Munjal
162	135	146	121	10	11	..	..	6	3	..	14	141	179	Bhimkund
146	1	129	1	15	..	..	..	2	..	1	163	136	139	Bordi

स्थानीय कोड नम्बर Location Code No.	तहसील/ गांव/नगर/ वार्ड का नाम Name of Tahsil/Village/ Town/Ward	गांव का क्षेत्रफल हेक्टर में नगर/वार्ड का वर्ग कि. मी. में Area of village in hectares & of Town/ Ward in Km2	आबाद आवासीय मकानों की संख्या No. of occupied resi- dential houses	परिवारों की संख्या Number of house- holds	कुल जनसंख्या (बेघर और संस्थाओं में रहने वाले व्यक्तियों सहित) total Population (including institutional and houseless Population) व्यक्त P.	पु. M.	स्त्री F.	अनुसूचित जाति Scheduled Castes पु. M.	स्त्री F.	अनुसूचित जनजाति Scheduled Tribes पु. M.	स्त्री F.	साक्षर Literates पु. M.	स्त्री F.
1	2	3	4	5	6	7	8	9	10	11	12	13	14
81	बालाखोरी	222.58	42	42	278	137	141	..	..	137	141	..	..
82	गुबालरुण्डी	152.59	35	35	221	116	105	..	..	116	105	..	..
83	कोटड़ा	363.91	76	76	526	257	269	..	..	255	268	11	2
84	धामनी बड़ी	550.32	91	91	501	249	252	..	..	249	252	82	37
85	सुजापुरा	463.69	122	122	783	391	392	..	..	384	391	46	10
86	आगलियापाड़ा	574.93	59	59	403	203	200	..	..	203	200	12	..
87	बेड़ावा	1,306.65	204	205	1,311	646	665	5	5	639	658	21	3
88	मादलदा	2,630.27	270	270	1,837	906	931	..	..	905	930	15	3
89	नाथपाड़ा	232.73	20	20	125	62	63	..	..	62	63	1	..
90	बहादरपाड़ा	354.11	44	44	208	159	149	..	..	159	149	2	..
91	धामनझर	208.66	66	66	400	189	211	..	..	189	211	11	5
92	पाड़ा धामनझर	256.71	47	47	327	153	174	..	..	153	174	..	..
93	परवाड़ा	1,865.62	282	282	1,710	842	868	13	12	820	852	27	5
94	रत्नी	1,708.18	266	266	1,588	776	812	3	2	768	808	75	6
95	नौगांवां नगला	298.28	42	42	248	113	135	..	..	113	135	..	..
96	नौगाँवा कालिया	275.85	21	21	130	70	60	..	..	70	60	..	..
97	सादेड़ा	178.26	36	36	221	117	104	..	..	117	104	..	...
98	तलावड़ा	933.83	169	170	1,091	539	552	..	..	539	552	57	1
99	केशरपुरा	159.62	32	32	179	95	84	..	..	95	84	..	..
100	कुकड़ीपाड़ा	698.37	147	147	876	428	448	2	4	499	436	30	5
101	नौगांवा सेमला	282.75	47	47	282	140	142	..	..	140	142	3	1
102	सेमलिया खवासा	1,420.88	250	250	1,535	766	769	37	44	727	723	54	15
103	नाहरपुरा खवासा	467.69	66	66	402	213	189	..	..	213	189	16	1
104	चरपोटीपाडा	43.91	29	29	183	97	86	..	..	97	86	..	..
105	रुक्मनीपाड़ा	97.14	26	26	145	72	73	..	..	72	73	..	..
106	कसाड़िया	147.52	16	16	117	58	59	..	..	58	59	..	..
107	नारेला	1,174.66	219	229	1,240	637	603	12	9	504	491	76	12
108	भेरुगढ़ उर्फ रामगढ़	402.69	184	184	957	486	471	20	19	379	379	107	31
109	भूरीघाटी	168.36	31	31	174	81	93	..	..	81	93	1	..
110	घुमड़िया	421.32	96	96	511	272	239	..	..	264	238	14	1
111	रतनपाड़ा	127.70	22	22	162	81	81	..	..	81	81	..	..
112	खोरियापाड़ा	155.55	34	34	195	95	100	..	..	95	100	4	..
113	मकोड़िया	494.40	166	166	1,105	559	546	3	3	545	537	77	24
114	खवासा	1,532.04	346	439	2,534	1,332	1,202	129	104	149	122	834	310
115	भामल	2,039.99	230	230	1,348	710	638	9	11	437	412	151	9
116	नरसिंगपाड़ा	181.21	37	37	258	136	122	..	..	136	122	4	..
117	जूना खवासा	100.31	22	22	130	67	63	..	..	67	63	1	..
118	तेजपुरा	534.29	25	25	183	93	90	..	..	93	90	..	..
119	नवापाड़ा खवासा	247.42	29	29	208	101	107	..	..	101	107	1	..
120	देवगढ़	437.82	64	64	411	205	206	..	..	205	206	14	..

PRIMARY CENSUS ABSTRACT — Petlawad Tahsil

मुख्य काम करने वाले Main Workers										सीमांतक कार्यकर्त्ता		काम न करने वाले		तहसील/गांव/नगर/वार्ड/का नाम
कुल मुख्य काम करने वाले (I-IX)		काश्तकार I		खेतिहर मजदूर II		पारिवारिक उद्योग V(a)		अन्य काम करने वाले III, IV, V(b), VI, VII, VIII & IX				X		
Total Main Workers		Cultivators		Agricultural Labourers		Household Industry		Other Workers		Marginal Workers		Non-Workers		Name of Tahsil/Village/Town/Ward
पु. M.	स्त्री F.	पु. M.	स्त्री F.	पु. M.	स्त्री F.	पु. M.	स्त्री F.	पु. M.	स्त्री F.	पु. M.	स्त्री F.	पु. M.	स्त्री F.	
15	16	17	18	19	20	21	22	23	24	25	26	27	28	2
73	55	73	55	..	..	..	..	..	..	24	49	40	37	Balakhor i
59	26	59	26	..	..	..	..	..	..	21	50	36	29	Guwalrundi
166	..	165	..	..	..	1	..	..	..	..	180	91	89	Kotda
127	128	103	111	6	14	..	..	18	3	12	27	110	97	Dhamni Badi
217	112	138	24	34	59	..	..	45	29	..	83	174	197	Sujapura
103	81	87	69	15	12	..	..	1	..	..	20	100	99	Agaliyapada
398	359	387	354	6	3	1	..	4	2	3	6	245	300	Bedawa
575	454	542	397	27	57	..	..	6	..	..	69	331	408	Madalda
35	31	34	29	1	2	..	..	..	..	..	..	27	32	Nathpada
94	73	94	73	..	..	..	..	..	..	17	19	48	57	Bahadarpada
111	118	111	91	..	27	..	..	..	..	1	3	77	90	Dhamanjhar
96	88	96	88	..	..	..	..	..	..	11	12	46	74	Pada Dhamanjhar
542	475	533	474	2	1	2	..	5	..	9	84	291	309	Parwada
405	366	380	346	14	18	1	1	10	1	41	78	330	368	Ranni
80	70	74	50	6	20	..	..	..	..	..	4	33	61	Nogawa Nagla
49	25	47	25	2	..	..	..	..	..	1	18	20	17	Nogawa Kaliya
81	68	81	68	..	..	..	..	..	..	1	10	35	26	Sadeda
304	244	278	237	23	7	..	..	3	..	..	64	235	244	Talawada
57	27	51	23	6	4	..	..	..	..	5	24	33	33	Kesharpura
248	129	239	105	3	23	..	..	6	1	6	117	174	202	Kukadipada
90	75	88	30	2	45	..	..	..	..	..	1	50	66	Nogawa Semla
442	360	433	354	5	6	..	..	4	..	21	79	303	330	Semaliya Khawasa
136	116	126	112	9	4	..	..	1	..	..	9	77	64	Naharpura Khawasa
56	34	44	19	12	15	..	..	..	..	..	..	41	52	Charpotipada
55	56	36	51	19	5	..	..	..	..	..	..	17	17	Rukmanipada
48	45	36	37	12	8	..	..	..	..	..	2	10	12	Kasadiya
445	365	442	365	..	..	..	..	3	..	12	55	180	183	Narela
280	220	180	213	2	4	1	..	97	3	11	22	195	229	Bherugarh alias Ramgar
50	54	48	54	1	..	..	..	1	..	..	1	31	38	Bhurighati
176	97	168	94	..	3	..	..	8	..	..	..	96	142	Dhumadiya
45	52	44	52	..	..	..	..	1	..	..	..	36	29	Ratanpada
51	48	50	47	..	1	..	..	1	..	1	3	43	49	Kheriyapada
278	257	242	203	23	51	..	..	13	3	1	22	280	207	Makodiya
709	135	359	52	107	49	39	3	204	31	5	268	618	799	Khawasa
366	312	312	284	29	27	..	..	25	1	47	72	297	254	Bhamal
93	74	93	74	..	..	..	..	..	..	..	..	43	48	Narsingpada
38	35	38	35	..	..	..	..	..	..	..	..	29	28	Juna Khawasa
53	53	53	53	..	..	..	..	..	..	..	..	40	37	Tejpura
67	57	67	57	..	..	..	..	..	..	..	2	34	48	Nawapada Khawsa
108	108	85	96	4	12	..	..	19	..	5	4	92	94	Devgarh

स्थानीय कोड नम्बर Location Code No.	तहसील/गांव/नगर/वार्ड का नाम Name of Tahsil/Village/Town/Ward	गांव का क्षेत्रफल हेक्टर में नगर/वार्ड का वर्ग कि. मी. में Area of village in hectares & of Town/Ward in Km2	आबाद आवासीय मकानों की संख्या No. of occupied residential houses	परिवारों की संख्या Number of households	कुल जनसंख्या (बेघर और संस्थाओं में रहने वाले व्यक्तियों सहित) Total Population (including institutional and houseless Population)			अनुसूचित जाति Scheduled Castes		अनुसूचित जनजाति Scheduled Tribes		साक्षर Literates	
					व्यक्ति P.	पु. M.	स्त्री F.	पु. M.	स्त्री F.	पु. M.	स्त्री F.	पु. M.	स्त्री F.
1	2	3	4	5	6	7	8	9	10	11	12	13	14
121	झरियापाड़ा	99.49	28	28	160	71	89	..	..	71	89	8	..
122	सागवा	742.51	74	74	488	240	248	..	..	213	228	30	8
123	गुलरीपाड़ा	314.97	59	59	369	177	192	..	..	177	192	17	3
124	पाटड़ी	366.70	49	49	314	165	149	..	..	165	149	10	1
125	कुण्डियापाड़ा	263.94	31	31	178	88	90	..	..	88	90	1	..
126	रतनाली	675.94	104	104	626	327	299	..	..	327	299	2	..
127	चापानेर	651.14	109	109	828	418	410	..	..	415	405	68	8
128	चवरिया	184.43	24	24	157	85	72	..	..	85	72	4	1
129	कोड़ियापाड़ा	660,08	45	45	215	106	109	..	..	106	109	1	..
130	छोटा नाहरपुरा	705.44	37	58	293	144	149	..	..	144	149	..	..
131	जूनी बोरड़ी	634.41	34	34	262	122	140	...	..	122	140	..	..
132	धावड़ापाड़ा	271.54	13	28	146	75	71	..	..	75	71	..	..
133	जामदा	1,107.08	77	77	571	305	266	..	..	305	266	11	..
134	पचपिपलिया	814.61	162	162	911	472	439	12	8	423	410	99	7
135	छायन	721.44	83	83	502	249	253	..	..	249	253	41	4
136	कुण्डला	323.04	27	27	220	110	110	..	..	110	110	1	...
137	बावड़ी	729.82	62	62	471	220	251	...	..	220	251	3	1
138	महुड़ा	391.91	112	112	690	341	349	2	9	339	340	59	3
139	गणेशपुरा	71.99	26	26	131	60	71	..	..	60	71	9	..
140	शिवगढ़	181.26	47	47	276	131	145	..	..	110	131	33	8
141	रंगपुरा	169.59	24	24	137	65	72	..	..	48	49	5	1
142	चेनपुरा	567.63	107	107	675	311	364	..	..	311	364	17	..
143	जरात	250.89	40	40	239	121	118	..	..	121	118	22	..
144	राजपुरा	610.84	118	118	714	350	364	..	..	350	364	17	..
145	नोगांवा	1,154.07	505	515	3,136	1,622	1,524	68	48	1,377	1,313	388	119
146	गुड़ा छोटा	185.12	59	59	411	205	206	..	..	205	206	26	..
147	गोपालपुरा	437.69	88	88	493	245	248	..	..	245	248	21	1
148	तलावली	775.64	280	281	1,823	909	914	23	24	778	788	163	28
149	सजेली तेजा भीमाजी साथ	229.78	104	104	554	266	288	..	..	266	288	19	2
150	सजेली दामना साथ	112.07	52	52	291	145	146	..	...	145	146	5	..
151	सजेली जोखनी साथ	84.66	32	32	233	121	112	..	..	121	112	..	..
152	सजली नरसिंगपुरा	214.48	37	37	295	149	146	3	1	146	145	47	7
153	सजेली मालजी साथ	274.39	124	124	818	391	427	..	..	391	427	64	..
154	उदेपुरिया	225.21	10	10	63	33	30	..	..	29	22	1	..
155	कालिया वीरान	106.07	15	15	104	52	52	..	..	52	52	21	2
156	गुजरापाड़ा	215.84	61	61	379	195	184	..	..	195	184	37	9
157	झाराड़ाबर	322.68	112	112	710	347	363	..	..	334	353	14	..
158	पिपलखूंटा	766.79	157	157	1,038	534	504	..	..	522	496	64	8
159	राबड़िया	511.07	22	22	121	66	55	..	..	66	55	2	..
160	सजेली नान्या साथ	311.53	109	109	692	339	353	..	..	339	353	8	3

PRIMARY CENSUS ABSTRACT

Thandla Tahsil

मुख्य काम करने वाले Main Workers														
कुल मुख्य काम करने वाले (I-IX)		काश्तकार I		खेतिहर मजदूर II		पारिवारिक उद्योग V(a)		अन्य काम करने वाले III, IV, V(b), VI, VII, VIII & IX		सीमांतक कार्यकर्त्ता		काम न करने वाले X		तहसील/ गांव/नगर/वार्ड/ का नाम
Total Main Workers		Cultivators		Agricultural Labourers		Household Industry		Other Workers		Marginal Workers		Non-Workers		Name of Tahsil/Village/Town/ Ward
पु. M.	स्त्री F.	पु. M.	स्त्री F.	पु. M.	स्त्री F.	पु. M.	स्त्री F.	पु. M.	स्त्री F.	पु. M.	स्त्री F.	पु. M.	स्त्री F.	
15	16	17	18	19	20	21	22	23	24	25	26	27	28	2
44	45	41	34	1	11	..	..	2	..	..	1	27	43	Jhariyapada
138	130	127	118	3	12	..	..	8	..	6	7	96	111	Sagwa
112	84	80	51	28	32	..	..	4	1	1	23	64	85	Gularipada
88	71	70	60	18	11	..	..	..	..	..	7	77	71	Patdi
55	24	53	22	2	2	..	..	..	..	1	26	32	40	Kundiyapada
184	58	177	38	7	20	..	..	..	..	9	112	134	129	Ratnali
247	233	209	209	18	22	..	..	20	2	12	4	159	173	Chapner
43	30	42	30	..	..	..	..	1	..	..	..	42	42	Chawariya
52	58	51	58	..	..	..	..	1	..	..	..	54	51	Kodiyapada
97	96	95	96	1	..	..	..	1	..	..	..	47	53	Chhota Naharpura
64	66	63	66	1	..	..	..	..	..	..	..	58	74	Juni Bordi
54	49	28	28	..	..	..	..	26	21	..	..	21	22	Dhawadapada
147	122	135	121	10	..	..	..	2	1	..	..	158	144	Jamda
285	215	194	189	28	23	2	1	61	2	..	2	187	222	Panch Pipaliya
122	138	115	138	1	..	..	..	6	..	..	..	127	115	Chhayan
57	64	52	64	4	..	..	..	1	..	..	..	53	46	Kundla
130	115	129	115	..	..	..	..	1	..	1	1	89	135	Bawadi
190	168	177	146	4	22	..	..	9	..	..	11	151	170	Mahuda
37	49	35	49	..	..	..	..	2	..	..	..	23	22	Ganeshpura
70	97	64	93	1	..	..	..	5	2	..	..	61	48	Shivgarh
45	52	44	52	..	..	..	..	1	..	..	..	20	20	Rangpura
167	199	160	199	..	..	..	..	7	..	..	..	144	165	Chenpura
63	33	63	33	..	..	..	..	..	..	1	3	57	82	Jarat
163	191	160	190	..	..	..	..	3	1	1	5	186	168	Rajpura
887	520	683	464	25	40	19	10	160	6	23	168	702	836	Nogawan
103	97	103	97	..	..	..	..	..	..	1	6	101	103	Guda Chhota
136	107	119	107	1	..	..	..	16	..	..	45	109	96	Gopalpura
511	213	431	203	22	28	12	5	46	1	37	269	361	408	Talawali
185	54	177	53	..	..	..	..	8	1	22	154	59	80	Sajeli Teja Bhimji Sath
86	44	86	43	..	..	..	..	..	1	..	44	59	58	Sajeli Damana Sath
65	21	63	20	..	..	..	..	2	1	1	46	55	45	Sajeli Jokhani Sath
72	48	65	47	..	..	1	1	6	..	3	42	74	56	Sajeli Narsingpura
217	49	180	43	4	6	..	..	33	..	..	207	174	171	Sajeli Malji Sath
22	21	22	21	..	..	..	..	..	..	..	..	11	9	Udepuriya
30	32	30	31	..	1	..	..	..	..	..	..	22	20	Kaliya Viran
108	126	107	126	..	..	..	..	1	..	..	2	87	56	Gujarpada
224	2	220	1	1	..	..	..	3	1	6	238	117	123	Jharadabar
248	17	240	14	1	3	..	..	7	..	57	294	229	193	Pipalkhanta
30	26	29	26	..	..	..	..	1	..	..	..	36	29	Rakhadiya
188	..	187	..	..	..	..	..	1	..	6	211	145	142	Sajeli Nanya Sath

स्थानीय कोड नम्बर / Location Code No.	तहसील/गांव/नगर/वार्ड का नाम / Name of Tahsil/Village/Town/Ward	गांव का क्षेत्रफल हेक्टर में नगर/वार्ड का वर्ग कि. मी. में / Area of village in hectares & of Town/Ward in Km2	आबाद आवासीय मकानों की संख्या / No. of occupied residential houses	परिवारों की संख्या / Number of households	कुल जनसंख्या (बेघर और संस्थाओं में रहने वाले व्यक्तियों सहित) Total Population (including institutional and houseless Population)			अनुसूचित जाति Scheduled Castes		अनुसूचित जनजाति Scheduled Tribes		साक्षर Literates	
					व्यक्ति P.	पु. M.	स्त्री F.	पु. M.	स्त्री F.	पु. M.	स्त्री F.	पु. M.	स्त्री F.
1	2	3	4	5	6	7	8	9	10	11	12	13	14
161	सजेली सुरजी भोगजी साथ	710.33	144	144	801	387	414	21	26	233	257	91	11
162	मांडली	205.12	128	128	772	372	400	..	..	360	386	47	19
163	नवपाड़ा पाल	148.83	26	26	158	83	75	..	..	83	75	3	..
164	खटामा	316.13	50	51	312	146	166	..	..	146	166	10	1
165	रामपुरा	625.16	140	140	898	449	449	..	..	448	449	8	..
166	नागलवट छोटी	176.65	32	32	207	98	109	..	..	98	109	1	..
167	नागलवट बड़ी	288.88	44	48	346	184	162	..	..	184	162	7	..
168	कचलदरा	1,178 98	148	155	987	510	477	..	..	503	473	38	7
169	चरेल	297.13	98	98	606	294	312	..	..	294	312	23	6
170	चोखवाड़ा	738.41	198	206	1,316	610	706	9	15	591	677	31	10
171	तलई	383.29	120	124	840	402	438	..	..	402	438	31	3
172	तोरनिया	230.02	45	51	385	195	190	..	..	193	187	5	3
173	ढेबर	926.47	125	137	934	480	454	..	..	480	454	1	..
174	आमलिया माल.	425.71	61	62	360	174	186	..	..	194	186	1	1
175	बावड़ी	600.93	69	69	467	226	241	..	..	226	241	..	..
176	मेड़ीखोत	102.48	28	28	175	85	90	..	..	85	90	1	..
177	सातसेरा	414.17	137	137	774	394	380	..	..	392	380	22	1
178	गुवाली	2,896.15	374	427	2,737	1,364	1,373	..	..	1,357	1,366	97	7
179	पतरा	591.81	79	79	493	243	250	..	..	237	246	11	4
180	देमारा	475.14	105	105	659	337	322	3	..	334	322	21	2
181	बिसलपुर	389.45	95	95	534	249	285	..	..	249	285	25	..
182	रूपाखेड़ा	178.54	31	31	223	113	110	..	..	113	110	11	1
183	कजली डूंगरी	267.54	83	83	483	237	246	..	..	231	245	12	..
184	रसोड़ी	257.58	81	81	455	223	232	..	..	215	222	33	15
185	पिपलोद बड़ा	361.05	81	83	543	272	271	..	..	262	261	36	7
186	झाड़की टोड़ी	42.14	39	39	257	125	132	..	..	1	3	60	5
187	पिपलोद छोटा	273.55	15	15	108	49	59	..	..	49	59	3	..
188	रम्भापुर	251.13	293	293	1,670	833	837	132	129	54	44	490	172
189	पोचक	160.45	13	13	68	38	30	..	..	38	30	2	..
190	तान्दलदरा	322.36	35	35	300	150	150	..	..	150	150	..	..
191	गड़ली	47.93	56	60	342	168	174	..	..	..	..	90	5
192	जूनी रम्भापुर	153.64	34	37	227	114	113	..	..	48	47	49	4
193	किसनपुरा	61.73	39	39	251	125	126	..	.	77	63	35	..
194	खव्चर टोड़ी	82.62	94	97	483	248	235	61	56	23	20	136	29
195	नवागांव जागीर	96.59	84	86	589	350	239	..	..	98	13	160	12
196	बानियापाड़ा	50.00	14	14	78	31	47	..	..	31	47	1	..
197	नवागांव खालसा	189.44	51	60	323	155	168	..	..	155	168	24	14
198	नागनखेड़ी	460.50	37	37	251	129	122	..	..	129	122	3	..
199	जामन्या	201.99	34	34	233	109	124	..	..	109	124	2	1
200	ढादनिया	644.07	136	136	723	330	393	..	..	330	393	20	10

PRIMARY CENSUS ABSTRACT — Thandla Tahsil

मुख्य काम करने वाले Main Workers										सीमांतक कार्यकर्त्ता		काम न करने वाले		तहसील/गांव/नगर/वार्ड/का नाम
कुल मुख्य काम करने वाले (I-IX)		काश्तकार I		खेतिहर मजदूर II		पारिवारिक उद्योग V(a)		अन्य काम करने वाले III, IV, V(b), VI, VII, VIII & IX				X		
Total Main Workers		Cultivators		Agricultural Labourers		Household Industry		Other Workers		Marginal Workers		Non-Workers		Name of Tahsil/Village/Town/Ward
पु. M.	स्त्री F.	पु. M.	स्त्री F.	पु. M.	स्त्री F.	पु. M.	स्त्री F.	पु. M.	स्त्री F.	पु. M.	स्त्री F.	पु. M.	स्त्री F.	
15	16	17	18	19	20	21	22	23	24	25	26	27	28	2
209	39	188	17	2	16	11	6	8	..	6	189	172	186	Sajeli Surji Mogji Sath
217	173	160	120	4	15	..	..	53	38	44	103	111	124	Mandli
50	39	37	33	..	..	..	..	13	6	2	14	31	22	Nawapada Pal
75	77	57	58	..	..	..	..	18	19	15	30	56	59	Khatama
228	147	212	133	..	2	..	..	16	12	31	117	190	186	Rampura
57	21	57	21	..	..	..	..	..	..	2	37	39	51	Nagalwat Chhoti
115	19	115	18	..	..	..	..	..	1	2	76	67	67	Nagalwat Badi
261	200	190	100	10	54	..	..	61	46	52	83	197	194	Kachaldara
184	163	173	118	11	45	..	.	..	..	..	..	110	149	Charel
365	91	350	77	1	..	6	6	8	8	59	362	186	253	Chokhawada
187	174	174	160	9	10	..	..	4	4	25	71	190	193	Talai
113	111	112	111	..	..	..	..	1	..	..	..	82	79	Torniya
306	227	304	224	2	3	..	..	..	..	26	79	148	148	Dhebar
98	94	96	94	1	..	..	..	1	..	..	..	76	92	Amaliya Mal.
102	26	99	21	..	..	..	..	3	5	56	134	68	81	Bawadi
55	19	40	11	..	..	..	..	15	8	12	28	18	43	Medikhet
248	25	242	25	4	..	..	..	2	..	.	135	146	220	Satsera
808	523	742	467	7	2	..	..	59	54	45	363	511	487	Guwali
124	33	115	33	4	..	..	..	5	..	26	101	93	116	Patra
213	197	124	67	88	130	..	..	1	..	1	1	123	124	Demara
132	184	131	145	..	39	..	..	1	..	3	3	114	98	Bishalpur
40	12	40	12	..	..	..	..	..	..	9	45	64	53	Rupa Kheda
130	130	129	129	..	1	..	..	1	..	2	7	105	109	Kajali Dungari
112	42	108	42	..	..	1	..	3	..	5	40	106	150	Rasodi
151	21	106	7	..	..	..	..	45	14	13	128	108	122	Piploda Bada
58	1	48	1	..	..	..	..	10	..	16	79	51	52	Jhadkitodi
34	2	34	1	..	..	..	..	.	1	1	36	14	21	Piploda Chhota
380	34	185	16	10	..	52	9	133	9	6	123	447	680	Rambhapur
25	2	25	2	..	..	..	..	..	..	..	17	13	11	Pochak
73	5	73	5	..	..	..	..	..	..	9	83	68	62	Tandladara
82	..	67	..	..	..	..	..	15	..	..	100	86	74	Gaduli
51	9	35	4	6	5	..	..	10	..	3	50	60	54	Juni Rambhapur
68	36	48	23	2	..	..	..	18	13	25	60	32	30	Kisanpura
99	35	70	21	5	5	1	..	23	9	40	117	109	83	Khachhattodi
118	7	93	6	..	1	..	..	25	..	31	114	201	118	Nayagaon Jagir
17	1	16	..	..	1	..	..	1	..	..	14	14	32	Waniyapada
76	16	68	..	6	15	..	..	2	1	6	62	73	90	Nawagaon Khalsa
65	14	53	7	12	7	..	..	..	..	17	61	47	47	Nagan Khedi
69	64	60	50	9	14	..	..	..	..	..	3	40	57	Jamanya
167	..	156	..	..	..	..	..	11	..	7	137	156	256	Dhadaniya

स्थानीय कोड नम्बर Location Code No.	तहसील/ गांव/नगर/ वार्ड का नाम Name of Tahsil/Village/ Town/Ward	गांव का क्षेत्रफल हेक्टर में नगर/वार्ड का वर्ग कि. मी. में Area of village in hectares & of Town/ Ward in Km2	आबाद आवासीय मकानों की संख्या No. of occupied resi-dential houses	परिवारों की संख्या Number of house-holds	कुल जनसंख्या (बेघर और संस्थाओं में रहने वाले व्यक्तियों सहित) Total Population (including institutional and houseless Population) व्यक्ति P.	पु. M.	स्त्री F.	अनुसूचित जाति Scheduled Castes पु. M.	स्त्री F.	अनुसूचित जनजाति Scheduled Tribes पु. M.	स्त्री F.	साक्षर Literates पु. M.	स्त्री F.
1	2	3	4	5	6	7	8	9	10	11	12	13	14
201	नाहरपुरा	225.14	37	40	260	127	133	..	..	125	132	17	5
202	धोसलिया छोटा	465.06	76	76	504	252	252	..	..	251	252	13	3
203	धोसलिया बड़ा	150.24	102	102	512	257	255	..	..	164	159	65	15
204	फूलेड़ी	281.89	70	70	514	254	260	..	..	253	258	16	1
205	डुन्डका	156.31	56	56	352	171	181	..	..	171	181	11	..
206	नवापाड़ा धन्या	85.64	42	44	279	119	160	..	..	119	152	45	45
207	बेड़ावली	429.33	164	164	988	488	500	..	..	462	466	24	3
208	फूट तालाब	304.49	75	75	474	240	234	14	15	226	219	16	3
209	फतेपुरा	120.14	34	34	189	88	101	..	..	88	101	1	..
210	मेघनगर	863.89	935	952	5,150	2,768	2,382	150	111	896	803	1,595	827
211	आमली पटार	218.79	72	72	469	247	222	..	..	247	222	38	2
212	अगराल	462.49	122	123	715	363	352	25	22	113	105	164	35
213	गड़वाडा	335.04	88	88	570	272	298	..	..	272	298	24	1
214	नवापाड़ा	202.29	31	31	179	88	91	..	..	88	91	..	1
215	खेड़ी	72.90	29	29	193	92	101	..	..	92	101	12	2
216	हात्यादेली	1,384.07	195	199	1,340	684	656	..	..	672	641	86	10
217	खाल खंडवी	1,458.14	172	173	1,080	557	523	..	..	554	522	34	3
218	कोटनाई	1,866.16	50	50	313	159	154	..	..	159	154	1	..
219	माल खंडवी	596.19	68	68	428	218	210	..	..	217	210	1	..
220	पाटड़ी	374.78	51	51	267	126	141	..	..	125	141	1	..
221	देदला	1,374.98	157	157	1,047	518	529	..	..	518	529	14	1
222	मोखड़ा	712.36	109	110	682	333	349	..	..	328	341	15	2
223	सेमलिया मोखड़ा	148.85	36	36	182	83	99	..	..	82	99	18	1

PRIMARY CENSUS ABSTRACT — Thandla Tahsil

मुख्य काम करने वाले Main Workers														
कुल मुख्य काम करने वाले (I-IX)		काश्तकार I		खेतिहर मजदूर II		पारिवारिक उद्योग V(a)		अन्य काम करने वाले III, IV, V(b), VI, VII, VIII & IX		सीमांतक कार्यकर्त्ता		काम न करने वाले X		तहसील/ गांव/नगर/वार्ड/ का नाम
Total Main Workers		Cultivators		Agricultural Labourers		Household Industry		Other Workers		Marginal Workers		Non-Workers		Name of Tahsil/Village/Town/ Ward
पु. M.	स्त्री F.	पु. M.	स्त्री F.	पु. M.	स्त्री F.	पु. M.	स्त्री F.	पु. M.	स्त्री F.	पु. M.	स्त्री F.	पु. M.	स्त्री F.	
15	16	17	18	19	20	21	22	23	24	25	26	27	28	2
78	91	64	81	12	10	..	..	2	..	..	..	49	42	Nahatpura
168	170	136	136	28	34	..	..	4	..	..	..	84	82	Ghosaliya Chhota
144	44	110	13	21	31	..	..	13	..	27	145	86	66	Ghosaliya Bada
132	30	123	18	4	5	..	..	5	7	24	138	98	92	Phuledi
80	5	70	..	..	..	..	..	10	5	33	118	58	58	Dundeka
45	12	39	..	..	..	..	..	6	12	31	72	43	76	Nawapada Dhanya
276	157	183	39	52	102	..	..	41	16	8	135	204	208	Bedawali
127	..	123	..	1	..	..	..	3	..	4	136	109	98	Fut Talab
58	1	58	1	..	..	..	..	..	..	..	6	30	94	Fatepura
1,430	295	349	117	11	25	103	50	967	103	20	189	1,318	1,898	Megh Nagar
145	13	121	2	2	1	..	..	22	10	10	89	92	120	Amli Pathar
177	22	136	17	3	2	1	..	37	3	39	166	147	164	Agral
148	3	147	3	..	..	..	..	1	..	45	183	79	112	Gadwada
41	3	41	3	..	..	..	..	..	..	18	63	29	25	Nawapada
55	12	42	3	..	1	..	..	13	8	..	4	37	85	Khedi
326	152	312	137	1	4	8	11	5	..	54	203	304	301	Hatyadeli
329	278	322	270	..	8	..	..	7	..	3	18	225	227	Khal Khandwi
89	79	88	70	..	9	..	..	1	..	..	..	70	75	Kotnai
115	62	114	61	..	1	..	..	1	..	..	..	103	148	Mal Khandwi
64	55	62	52	1	3	..	..	1	..	..	1	62	85	Patdi
308	191	308	191	..	..	..	..	..	..	20	89	190	249	Dedla
186	112	183	112	..	..	..	..	3	..	..	..	147	237	Mokhada
42	23	32	3	9	20	..	..	1	..	..	4	41	72	Semaliya Mokhda

स्थानीय कोड नम्बर / Location Code No.	तहसील/गांव/नगर/वार्ड का नाम / Name of Tahsil/Village/Town/Ward	गांव का क्षेत्रफल हेक्टर में नगर/वार्ड का वर्ग कि. मी. में / Area of village in hectares & of Town/Ward in Km2	आबाद आवासीय मकानों की संख्या / No. of occupied residential houses	परिवारों की संख्या / Number of households	कुल जनसंख्या (बेघर और संस्थाओं में रहने वाले व्यक्तियों सहित) Total Population (including institutional and houseless Population)			अनुसूचित जाति Scheduled Castes		अनुसूचित जनजाति Scheduled Tribes		साक्षर Literates	
					व्यक्ति P.	पु. M.	स्त्री F.	पु. M.	स्त्री F.	पु. M.	स्त्री F.	पु. M.	स्त्री F.
1	2	3	4	5	6	7	8	9	10	11	12	13	14
												थांदला नगरपालिका	
21/II	**थांदला (न.पा.)**	**0.39**	**1,451**	**1,472**	**8,453**	**4,387**	**4,066**	**236**	**208**	**930**	**687**	**3,175**	**2,091**
21/II/1	भगतसिंह वार्ड		205	205	1,056	533	523	36	31	94	93	368	248
21/II/2	चन्द्रशेखर वार्ड		177	177	929	480	449	21	11	71	66	343	210
21/II/3	अब्बास तैय्याबी वार्ड		107	107	616	279	337	..	..	4	1	219	191
21/II/4	तात्याटोपे वार्ड		160	160	771	401	370	9	6	10	8	320	253
21/II/5	लक्ष्मी बाई वार्ड		143	145	838	416	422	23	21	24	19	299	219
21/II/6	संत मलूक दास वार्ड		129	130	778	420	358	..	..	10	13	351	240
21/II/7	सरदार पटेल वार्ड		144	157	1,419	819	600	114	102	578	339	568	294
21/II/8	सुभाष वार्ड		125	130	697	377	320	2	1	20	9	293	196
21/II/9	अश्फाक उल्ला वार्ड		134	134	731	356	375	3	2	13	6	250	157
21/II/10	जवाहर वार्ड		127	127	618	306	312	28	34	106	133	164	83

PRIMARY CENSUS ABSTRACT

मुख्य काम करने वाले Main Workers														
कुल मुख्य काम करने वाले (I-IX)		कास्तकार I		खेतिहर मजदूर II		पारिवारिक उद्योग V(a)		अन्य काम करने वाले III, IV, V(b), VI, VII, VIII & IX		सीमांतक कार्यकर्त्ता		काम न करने वाले X		तहसील/ गांव/नगर/वार्ड/ का नाम
Total Main Workers		Cultivators		Agricultural Labourers		Household Industry		Other Workers		Marginal Workers		Non-Workers		Name of Tahsil/Village/Town/ Ward
पु. M.	स्त्री F.	पु. M.	स्त्री F.	पु. M.	स्त्री F.	पु. M.	स्त्री F.	पु. M.	स्त्री F.	पु. M.	स्त्री F.	पु. M.	स्त्री F.	
15	16	17	18	19	20	21	22	23	24	25	26	27	28	2
Thandla Municipality														
1,835	222	195	20	61	43	196	39	1,383	120	34	111	2,518	3,733	Thandla (M.)
248	32	41	4	10	5	9	2	188	21	19	36	266	455	Bhagat Singh Ward
235	28	37	2	18	7	5	4	175	15	2	29	243	392	Chandra Shekhar Ward
92	9	11	..	..	..	1	..	80	9	4	..	183	328	Abbas Taiyabi Ward
192	10	10	..	1	..	15	3	166	7	..	..	209	360	Tatya Tope Ward
210	14	48	4	3	2	13	..	146	8	1	..	205	408	Laxmibai Ward
205	12	5	5	..	1	38	..	162	6	3	2	212	344	Sant Mulakdas Ward
195	50	23	2	5	4	44	23	123	21	2	43	622	507	Sardar Patel Ward
171	16	3	..	1	2	36	5	131	9	1	1	205	303	Subhash Ward
151	16	9	..	3	11	19	1	120	4	2	..	203	359	Ashfak Ulla Ward
136	35	8	3	20	11	16	1	92	20	..	..	170	277	Jawahar Ward

स्थानीय कोड नम्बर / Location Code No.	तहसील/गांव/नगर/वार्ड का नाम / Name of Tahsil/Village/Town/Ward	गांव का क्षेत्रफल हेक्टर में नगर/वार्ड का वर्ग कि. मी. में Area of village in hectares & of Town/Ward in Km2	आबाद आवासीय मकानों की संख्या No. of occupied residential houses	परिवारों की संख्या Number of households	कुल जनसंख्या (बेघर और संस्थाओं में रहने वाले व्यक्तियों सहित) Total Population (including institutional and houseless Population) व्यक्ति P.	पु. M.	स्त्री F.	अनुसूचित जाति Scheduled Castes पु. M.	स्त्री F.	अनुसूचित जनजाति Scheduled Tribes पु. M.	स्त्री F.	साक्षर Literates पु. M.	स्त्री F.
1	2	3	4	5	6	7	8	9	10	11	12	13	14
21/2	पेटलावद तहसील (ग्रामीण)	956.0 (व.कि.मी.)	16,258	16,368	94,543	47,814	46,729	1,103	1,010	35,529	35,171	9,457	2,677
1	सातेर	539.62	117	117	684	345	339	23	16	271	260	78	11
2	मुलथानिया	404.33	79	79	437	216	221	3	2	212	218	24	7
3	बामनिया	595.77	558	576	2,978	1,556	1,422	74	69	541	464	934	570
4	रामपुरिया	1,084.06	139	139	792	411	381	4	2	405	379	46	3
5	अमरगढ़	399.12	152	153	914	473	441	32	28	227	234	183	44
6	असालया	649.16	146	146	916	468	448	..	..	468	448	52	5
7	कलसाडिया	342.27	52	58	321	167	154	..	..	167	154	..	..
8	भैंसगुबाड़ा	330.58	6	6	38	22	16	..	..	22	16	..	..
9	दुलाखड़ी	693.52	83	83	592	289	303	9	8	280	295	48	15
10	नाहरपुरा (उन्नाई)	649.64	127	127	816	396	420	..	..	396	420	43	10
11	उन्नाई	555.13	108	108	656	317	339	..	..	317	339	73	37
12	कोदली	743.93	96	107	648	346	302	5	4	225	215	92	23
13	दाड़िया	235.99	56	63	335	178	157	..	..	178	157	7	1
14	खांग्या	659·73	54	59	397	203	194	..	..	203	194	17	..
15	बरड़िया	301.42	12	12	87	46	41	..	..	46	41	4	..
16	झोंसर	586.30	164	164	1,035	519	516	..	..	519	516	31	4
17	रूपगढ़	957.84	170	170	1,033	525	508	30	28	237	246	180	18
18	गोपालपुरा	508.26	131	131	845	418	427	3	1	415	426	46	20
19	मोईबागेली	1,429.28	118	118	748	392	356	..	..	392	356	41	20
20	हनुमत्या	103.85	..	..	..	वीरान	..	..	..	..	..	..	..
21	हनुमानगढ़	40.77	..	..	..	वीरान	..	..	..	..	..	..	..
22	खोदरी	64.95	..	..	..	वीरान	..	..	..	..	..	..	..
23	करड़ावद	2,329.40	581	585	3,360	1,689	1,671	70	54	1,023	1,033	442	77
24	छायन (पश्चिम)	568.31	65	75	384	191	193	..	...	190	192	15	1
25	कचनारिया (केसरपुरा)	227.28	27	30	106	51	55	..	..	51	55	2	..
26	केसरपुर (रामगढ़)	520.94	98	102	525	249	276	..	..	249	276	30	4
27	गेहन्दी	505.60	95	105	606	296	310	8	11	175	186	77	27
28	करनगढ़	618.71	81	83	398	196	202	..	..	187	195	5	..
29	गोरड़िया	581.13	116	126	658	315	343	5	2	309	341	38	..
30	गोविन्दपुरा	319.93	34	40	156	74	82	..	..	74	82	2	..
31	नवापाड़ा (गोविन्दपुरा)	86.18	21	27	112	55	57	..	..	55	57	1	..
32	बोरपाड़ा	187.21	32	42	186	96	90	..	..	96	90	5	1
33	मोईचारनी	351.19	59	59	279	148	131	..	..	148	131	6	..
34	देहन्डी	1,218.36	184	185	1,069	524	545	13	12	437	446	81	17
35	रामगढ़	815.00	172	175	1,086	562	524	61	50	290	264	199	12
36	पथबोराली	396.31	115	135	701	338	363	5	7	331	350	63	6
37	केसरपुरा (करबड़)	171.86	8	10	41	15	26	..	..	15	26	..	..
38	बारीगांव	31.61	..	..	..	वीरान	..	..	..	..	..	..	..
39	सेमलपाड़ा	62.04	26	30	147	79	68	..	..	79	68	7	..
40	जिरावल्या	53.27	11	11	70	30	40	..	..	30	40	..	..

PRIMARY CENSUS ABSTRACT

Petlawad Tahsil

मुख्य काम करने वाले Main Workers										सीमांतक कार्यकर्त्ता		काम न करने वाले		तहसील/गांव/नगर/वार्ड/का नाम
कुल मुख्य काम करने वाले (I-IX)		कास्तकार I		खेतिहर मजदूर II		पारिवारिक उद्योग V(a)		अन्य काम करने वाले III, IV, V(b), VI, VII, VIII & IX				X		
Total Main Workers		Cultivators		Agricultural Labourers		Household Industry		Other Workers		Marginal Workers		Non-Workers		Name of Tahsil/Village/Town/Ward
पु. M.	स्त्री F.	पु. M.	स्त्री F.	पु. M.	स्त्री F.	पु. M.	स्त्री F.	पु. M.	स्त्री F.	पु. M.	स्त्री F.	पु. M.	स्त्री F.	
15	16	17	18	19	20	21	22	23	24	25	26	27	28	2
27,465		22,663		2,120		437		2,245		722		19,627		Petlawad Tahsil
	14,837		11,641		2,816		83		297		7,944		23,948	(Rural)
208	183	194	153	12	24	..	..	2	6	..	7	137	149	Sater
140	133	130	133	..	..	..	..	10	..	..	..	76	88	Multhania
797	220	240	149	16	13	36	8	505	50	17	85	742	1,117	Bamaniya
252	221	245	220	2	1	..	..	5	..	..	..	159	160	Rampuriya
261	2	205	2	..	..	..	..	56	..	9	183	203	256	Amargarh
281	4	269	4	7	..	..	..	5	..	..	235	187	209	Asalya
90	10	85	9	1	1	..	..	4	..	1	63	76	81	Kalsadiya
12	5	12	5	..	..	..	..	..	..	..	5	10	6	Bhensgubada
174	..	168	..	3	..	2	..	1	..	1	149	114	154	Dula Khedi
207	64	195	59	7	5	..	..	5	..	19	160	170	196	Naharpura (Unnai)
175	45	154	31	13	10	..	..	8	4	15	114	127	184	Unnai
175	3	165	1	3	1	..	..	7	1	8	41	163	258	Kodli
99	12	97	12	..	..	..	..	2	..	2	77	77	68	Dadia
103	31	91	19	7	12	..	..	5	..	1	48	99	115	Khoriya
24	7	18	..	4	7	..	..	2	..	..	..	22	34	Bardia
308	63	298	58	5	5	..	..	5	..	43	295	168	158	Jhonsar
292	101	261	94	3	5	10	1	18	1	23	216	210	191	Rupgarh
205	51	205	51	..	..	..	..	..	..	51	226	162	150	Gopalpura
208	5	206	5	2	..	..	..	..	..	17	169	167	182	Moibageli
..	..	..	..	..	..	Uninhabited		..	..	..	..	..	..	Hanumatya
..	..	..	..	..	..	Uninhabited		..	..	..	..	..	..	Hanumangarh
..	..	..	..	..	..	Uninhabited		..	..	..	..	..	..	Khodri
1,006	154	761	91	55	32	44	1	147	30	101	764	581	753	Kardawad
122	11	86	1	32	10	..	..	4	..	..	118	69	64	Chhayan (West)
33	..	23	..	10	..	..	..	..	..	..	37	18	18	Kachnariya (Kesarpura)
157	137	147	129	8	8	..	..	2	..	..	18	92	121	Kesarpura (Ramgarh)
164	144	137	127	10	15	2	2	15	..	2	18	130	148	Gehandi
106	107	105	106	1	1	..	..	..	..	..	..	90	95	Karangarh
183	192	176	53	6	139	.	..	1	..	4	9	128	142	Godadiya
49	..	44	..	5	..	..	..	..	..	..	49	25	33	Govindpura
39	..	31	..	8	..	..	..	..	..	..	33	16	24	Nawapada (Govindpura)
58	58	54	53	3	5	..	..	1	..	..	..	38	32	Borpada
91	91	74	74	17	17	..	..	..	..	..	..	57	40	Maicharni
341	192	253	77	76	115	2	..	10	..	4	162	179	191	Dehandi
328	43	264	30	36	10	2	..	26	3	33	246	201	235	Ramgarh
226	..	221	..	..	..	4	..	1	..	1	212	111	151	Panth bora'i
11	16	11	16	..	..	..	..	..	..	..	..	4	10	Kesarpura (Karbad)
..	..	..	..	..	..	Uninhabited		..	..	..	..	..	..	Barigoan
52	54	52	54	..	..	..	..	..	..	..	..	27	14	Semalpada
17	29	17	29	..	..	..	..	..	..	..	..	13	11	Jirawalya

स्थानीय कोड नम्बर / Location Code No.	तहसील/गांव/नगर/वार्ड का नाम / Name of Tahsil/Village/Town/Ward	गांव का क्षेत्रफल हेक्टर में नगर/वार्ड का वर्ग कि. मी. में Area of village in hectares & of Town/Ward in Km2	आबाद आवासीय मकानों की संख्या No. of occupied residential houses	परिवारों की संख्या Number of households	कुल जनसंख्या (बेघर और संस्थाओं में रहने वाले व्यक्तियों सहित) Total Population (including institutional and houseless Population) व्यक्ति P.	पु. M.	स्त्री F.	अनुसूचित जाति Scheduled Castes पु. M.	स्त्री F.	अनुसूचित जनजाति Scheduled Tribes पु. M.	स्त्री F.	साक्षर Literates पु. M.	स्त्री F.
1	2	3	4	5	6	7	8	9	10	11	12	13	14
41	तेजपुरा	138.28	15	22	91	43	48	..	..	43	48	..	..
42	नरदी	163.88	..	..	..	वीरान	..	..	..	..	..	..	..
43	करवड़	931.84	331	331	1,766	940	826	60	47	243	240	540	200
44	बड़लीपाड़ा (करवड़)	32.47	20	40	173	87	86	..	..	87	86	2	..
45	खाखरापाड़ा	236.19	48	66	322	161	161	..	..	138	147	20	1
46	गंगा खेड़ी	462.39	118	123	765	392	373	11	6	190	191	177	45
47	पिपलीपाड़ा	51.53	1	1	8	5	3	..	..	5	3	..	..
48	बोरियापाड़ा	348.08	..	..	..	वीरान	..	..	..	..	..	..	..
49	महुड़ीपाड़ा (गंगाखेड़ी)	122.57	34	34	225	112	113	..	..	112	113	5	..
50	मोर	844.99	157	158	986	494	492	..	..	413	410	54	5
51	सुलतानपुरा	234.13	42	42	245	130	115	..	..	130	115	..	..
52	घूघरी	1,298.36	235	244	1,228	624	604	5	3	510	521	144	
53	जाम्बुपाड़ा	132.76	36	46	189	88	101	..	..	88	101	3	..
54	पीठापाड़ा	73.37	9	9	52	21	31	..	..	21	31	1	..
55	रूनजी	370.26	67	72	254	123	131	..	..	123	131	12	..
56	छायन (पूर्व)	536.54	76	76	417	210	207	..	..	157	153	19	3
57	गुनावद	2,006.89	192	192	1,089	562	527	4	2	557	525	25	1
58	कामठिया	43.48	21	21	102	55	47	..	..	55	47	..	..
59	चवरिया	334.68	57	57	316	160	156	..	..	160	156	2	2
60	देवगढ़	149.64	19	24	95	46	49	..	..	46	49	..	..
61	बान्या खेड़ा	143.01	35	40	218	112	106	..	..	112	106	3	..
62	मठमठ	1,356.07	183	183	1,030	527	503	19	20	401	395	139	20
63	हडमत्या (हिम्मतगढ़)	402.94	71	71	371	186	185	..	..	186	185	10	4
64	हिम्मतगढ़	511.59	44	54	238	122	116	..	..	122	116	12	4
65	सुठवाड़िया	262.78	28	33	175	92	83	..	..	92	83	..	..
66	कोटड़ा (सारंगी)	179.89	29	29	160	83	77	..	..	83	77	1	..
67	मांडन	1,392.38	196	196	1,245	630	615	6	5	597	590	42	3
68	अमरहोली	95.88	19	19	104	59	45	..	..	59	45	1	..
69	सारंगी	1,527.84	393	395	2,128	1,136	992	77	67	266	223	633	232
70	बोलासा (टेमरिया)	767.45	187	187	1,114	571	543	2	5	567	536	30	1
71	टेमरिया	844.41	201	202	1,200	589	611	19	21	447	451	119	20
72	बावड़ी	656.73	184	184	1,166	587	579	12	16	407	395	170	38
73	बाछी खेड़ा	1,103.76	149	152	890	437	453	17	16	312	329	100	25
74	उम्मेदपुरा	115.42	14	17	78	40	38	..	..	40	38	..	..
75	कचनारिया (डाबडी)	142.17	18	20	105	52	53	..	..	52	53	1	..
76	गब्बापाड़ा	37.46	5	8	35	18	17	..	..	18	17	1	..
77	छावनी	90.46	13	14	68	34	34	..	..	34	34	2	..
78	डाबरी	196.26	38	38	244	112	132	6	4	64	81	29	22
79	नवापाड़ा (मोटापाड़ा)	60.44	24	24	131	64	67	..	..	64	67	2	..
80	भमती	74.69	36	36	228	119	109	..	..	119	109	8	..

PRIMARY CENSUS ABSTRACT — Petlawad Tahsil

मुख्य काम करने वाले Main Workers										सीमांतक कार्यकर्त्ता		काम न करने वाले		तहसील/गांव/नगर/वार्ड/ का नाम
कुल मुख्य काम करने वाले (I-IX)		कास्तकार I		खेतिहर मजदूर II		पारिवारिक उद्योग V(a)		अन्य काम करने वाले III, IV, V(b), VI, VII, VIII & IX				X		
Total Main Workers		Cultivators		Agricultural Labourers		Household Industry		Other Workers		Marginal Workers		Non-Workers		Name of Tahsil/Village/Town/ Ward
पु. M.	स्त्री F.	पु. M.	स्त्री F.	पु. M.	स्त्री F.	पु. M.	स्त्री F.	पु. M.	स्त्री F.	पु. M.	स्त्री F.	पु. M.	स्त्री F.	
15	16	17	18	19	20	21	22	23	24	25	26	27	28	2
31	36	31	36	..	..	..	..	..	..	..	..	12	12	Tejpura
..	..	..	..	..	..	Uninhabited		..	..	..	.	..	..	Naldi
463	289	265	227	36	36	27	3	135	23	4	3	473	534	Karwad
43	35	17	18	24	17	..	..	2	..	12	10	32	41	Badlipada (Karwad)
89	25	73	19	..	..	..	..	16	6	4	60	68	76	Khakharapapa
210	186	196	184	..	1	2	..	12	1	34	17	148	170	Gauga Khedi
2	2	1	..	1	2	..	..	..	..	..	..	3	1	Pipalipada
..	..	..	..	..	..	Uninhabited		..	..	..	..	..	..	Boriapada
70	68	68	10	2	58	..	..	..	..	..	..	42	45	Mahudipada(Gangakhedi)
353	315	254	102	96	213	1	..	2	..	..	..	141	177	Mor
102	84	47	39	55	45	..	..	..	..	..	..	28	31	Sultanpura
420	200	306	164	35	14	..	..	79	22	8	163	196	241	Ghugnri
55	4	51	2	4	2	..	..	..	..	10	72	23	25	Jambupada
12	5	12	4	..	1	..	..	..	..	1	16	8	10	Pithapada
70	1	70	1	..	..	..	..	..	..	23	97	30	33	Runji
125	77	121	75	4	2	..	..	..	..	..	..	85	130	Chhayan (East)
334	230	309	208	23	22	1	..	1	..	..	5	228	292	Gunawad
30	3	29	2	..	1	..	..	1	..	..	23	25	21	Kamthiya
108	63	95	51	6	4	..	..	7	8	..	27	52	66	Chawariya
35	23	33	22	..	..	..	..	2	1	..	4	11	22	Deogarh
70	66	68	62	2	4	..	..	..	..	..	..	42	40	Banya Kheda
331	265	292	247	10	3	..	..	29	15	..	1	196	237	Mathmath
102	88	101	88	..	..	..	..	1	..	..	..	84	97	Hadmatya (Himmatgarh)
74	69	70	67	3	2	..	..	1	..	..	..	48	47	Himmatgarh
57	47	43	5	14	42	..	..	..	..	..	..	35	36	Suthwadia
49	52	37	..	12	52	..	..	..	..	..	..	34	25	Kotda (Sarangi)
391	141	344	87	41	54	1	..	5	..	7	127	232	347	Mandan
29	1	29	1	..	..	..	..	..	..	6	29	24	15	Amarholi
607	71	339	25	56	22	75	13	137	11	7	338	522	583	Sarangi
347	114	323	107	18	7	1	..	5	..	..	219	224	210	Bolasa (Tamariya)
356	74	315	68	19	6	6	..	16	..	5	145	228	392	Temaria
341	286	280	238	43	47	7	..	11	1	6	4	240	289	Bawdi
275	205	213	150	43	40	4	2	15	13	22	63	140	185	Bachhi Kheda
25	23	25	23	..	..	..	..	..	..	..	..	15	15	Ummedpura
34	37	34	37	..	..	..	..	..	..	..	..	18	16	Kachnariya (Dabdi)
11	13	11	13	..	..	..	..	..	..	..	..	7	4	Gabbapada
22	21	22	21	..	..	..	..	..	..	..	..	12	13	Chhaoni
68	75	59	65	9	10	..	..	..	..	..	..	44	57	Dabri
46	50	46	49	..	1	..	..	..	..	..	..	18	17	Nawapada (Motapada)
73	60	31	36	25	21	..	..	17	3	2	7	44	42	Bhamti

स्थानीय कोड नम्बर / Location Code No.	तहसील/गांव/नगर/वार्ड का नाम / Name of Tahsil/Village/Town/Ward	गांव का क्षेत्रफल हेक्टर में नगर/वार्ड का वर्ग कि. मी. में / Area of village in hectares & of Town/Ward in Km2	आबाद आवासीय मकानों की संख्या / No. of occupied residential houses	परिवारों की संख्या / Number of households	कुल जनसंख्या (बेघर और संस्थाओं में रहने वाले व्यक्तियों सहित) Total Population (including institutional and houseless Population)			अनुसूचित जाति Scheduled Castes		अनुसूचित जनजाति Scheduled Tribes		साक्षर Literates	
					व्यक्ति P.	पु. M.	स्त्री F.	पु. M.	स्त्री F.	पु. M.	स्त्री F.	पु. M.	स्त्री F.
1	2	3	4	5	6	7	8	9	10	11	12	13	14
81	मोटापाला	65.58	16	16	100	46	54	..	..	43	52	6	2
82	रसानिया	15.74	..	..	..	वीरान	..	..	..	..	..	..	..
83	रूपारेल (डावड़ी)	62.47	23	23	180	99	81	..	..	99	81	1	..
84	सजेलिया	159.85	21	21	113	62	51	..	..	62	51	..	..
85	हवारुन्डा	45.76	23	23	146	72	74	..	..	72	74	1	..
86	भेरूपाड़ा (मोहनपुरा)	65.28	23	33	124	58	66	..	..	58	66	4	..
87	महुड़ीपाड़ा (बड़ौदिया)	10.46	4	4	26	13	13	..	..	13	13	3	..
88	बड़ौदिया	41.88	..	..	..	वीरान	..	..	..	..	..	..	..
89	भाभरपाड़ा	43.30	1	1	4	2	2	..	..	..	..	1	..
90	कुडियापाडा	59.24	13	13	65	35	30	..	..	35	30	1	..
91	हिंडोला बावड़ी	77.18	14	14	80	41	39	..	..	41	39	3	..
92	बेगनबरड़ी	296.21	96	96	564	289	275	..	..	289	275	27	1
93	छायनपाड़ा	102.42	16	16	74	35	39	..	..	35	39	..	..
94	मोहनपुरा	934.22	199	199	1,229	633	596	5	10	551	524	101	33
95	कसारबर्डी	1,638.60	179	179	1,073	538	535	..	..	489	477	22	..
96	बख्तपुरा (बोड़ायता)	13.27	4	4	29	15	14	..	..	15	14	..	..
97	गोपालपुरा (बोड़यता)	88.94	28	33	172	94	78	..	..	92	77	1	..
98	दौलतपुरा	49.57	20	20	113	54	59	..	..	54	59	1	..
99	गामड़ी	611.83	35	35	210	101	109	..	..	101	109	..	..
100	गरवाड़ा	198.29	32	42	197	104	93	..	..	104	93	1	..
101	नवापाड़ा (गरबाड़ा)	275.72	21	21	114	56	58	..	..	56	58	..	..
102	लालपुरा	175.00	46	46	276	139	137	..	..	131	127	1	..
103	महुड़ीपाड़ा (लालपुरा)	276.02	20	20	139	75	64	..	..	75	64	..	..
104	बोड़ायता	495.86	65	71	396	210	186	17	11	64	60	95	19
105	निनामापाड़ा	65.68	12	12	59	25	34	..	..	25	34	1	..
106	तिखीपाड़ा	149.45	14	24	98	49	49	..	..	49	49	..	..
107	करमदी खेड़ा	265.76	29	29	165	83	82	..	..	83	82	..	..
108	रुपापाड़ा (बोड़ायता)	80.52	10	15	64	36	28	..	..	36	28	3	..
109	नाहरपुरा	126.77	37	37	237	122	115	..	..	122	155	1	..
110	मकोड़ियाखर	112.13	20	26	127	67	60	..	..	67	60	1	..
111	रिछाड़िया	93.88	..	..	..	वीरान	..	..	..	..	..	..	..
112	काचरोटिया	262.37	35	35	201	109	92	..	..	109	92	6	..
113	कालीघाटी	1,072.91	104	104	609	312	297	..	..	310	295	16	1
114	रुपापाडा (कालीघाटी)	248.31	39	39	205	107	98	..	..	107	98	3	..
115	बाल्यापाड़ा	98.77	..	..	..	वीरान	..	..	..	..	..	..	..
116	काल्याखाली	206.72	17	17	97	51	46	..	..	51	46	..	..
117	गरबाड़ी	160.18	18	18	132	72	60	..	..	72	60	..	..
118	कुण्डली	155.59	7	7	42	17	25	..	..	17	25	..	..
119	भगत्या	117.79	18	18	91	42	49	..	..	42	49	..	..
120	कुंडीया	156.73	9	9	37	17	20	..	..	17	20	..	..

PRIMARY CENSUS ABSTRACT — Petlawad Tahsil

मुख्य काम करने वाले Main Workers														
कुल मुख्य काम करने वाले (I-IX)		कास्तकार I		खेतिहर मजदूर II		पारिवारिक उद्योग V(a)		अन्य काम करने वाले III, IV, V(b), VI, VII, VIII & IX		सीमांतक कार्यकर्त्ता		काम न करने वाले X		तहसील/ गांव/नगर/वार्ड/ का नाम
Total Main Workers		Cultivators		Agricultural Labourers		Household Industry		Other Workers		Marginal Workers		Non-Workers		Name of Tahsil/Village/Town/ Ward
पु. M.	स्त्री F.	पु. M.	स्त्री F.	पु. M.	स्त्री F.	पु. M.	स्त्री F.	पु. M.	स्त्री F.	पु. M.	स्त्री F.	पु. M.	स्त्री F.	
15	16	17	18	19	20	21	22	23	24	25	26	27	28	2
30	28	24	23	2	2	..	..	4	3	1	1	15	25	Motapala
..	..	..	..	..	..	Uninhabited		..	..	..	..	..	..	Rasaniya
55	38	40	31	15	7	..	..	..	..	..	1	44	42	Ruparel (Dabdi)
37	24	22	18	15	6	..	..	..	..	..	..	25	27	Sajelia
48	42	28	21	20	21	..	..	..	..	..	..	24	32	Hawarunda
26	32	25	31	1	1	..	..	..	..	..	..	32	34	Bherupada (Mohanpura
5	7	4	4	1	3	..	..	..	..	..	..	8	6	Mahudipada (Badodiya
..	..	..	..	..	..	Uninhabited		..	..	..	..	..	..	Badodia
2	2	2	2	..	..	..	..	..	..	..	..	..	..	Bhabharpada
22	19	19	18	3	1	..	..	..	..	..	..	13	11	Kudiapada
21	19	18	16	..	..	..	..	3	3	2	..	18	20	Hindola Bawadi
173	58	160	55	11	3	..	..	2	..	..	40	116	177	Beganbardi
27	..	27	..	..	..	..	..	..	..	..	..	8	39	Chhayanpada
381	158	361	147	9	11	..	..	11	..	33	157	219	281	Mohanpura
311	306	291	292	16	14	..	..	4	..	36	32	191	197	Kasarbardi
12	..	10	..	2	..	..	..	..	..	..	10	3	4	Bakhatpura (Bodayata)
60	..	60	..	..	..	..	..	..	..	..	44	34	34	Gopalpura (Bodayata)
33	1	33	1	..	..	..	..	..	..	..	37	21	21	Daulutpura
67	38	67	38	..	..	..	..	..	..	..	31	34	40	Gamdi
48	6	39	4	6	2	..	..	3	..	3	41	53	46	Garwada
33	20	22	13	7	5	..	..	4	2	3	15	20	23	Nawapada (Garwada)
85	9	83	7	..	2	..	..	1	..	..	76	54	52	Lalpura
56	3	56	3	..	..	..	..	..	..	..	44	19	17	Mahudipada (Lalpura)
121	114	105	109	6	4	..	..	10	1	..	1	89	71	Bodayata
16	11	16	10	..	1	..	..	..	..	..	8	9	15	Ninamapada
35	20	35	20	..	..	..	..	..	..	..	13	14	16	Tikhipada
60	54	60	54	..	..	..	..	..	..	..	1	23	27	Karmadi Kheda
21	15	21	15	..	..	..	..	..	..	..	5	15	8	Rupawada (Bodayata)
71	2	69	1	2	1	..	..	..	..	4	70	47	43	Naharpura
36	2	26	1	10	1	..	..	..	..	..	34	31	24	Makodiajhar
..	..	..	..	..	..	Uninhabited		..	..	..	..	..	..	Richhadia
53	48	53	48	..	..	..	..	..	..	2	1	54	43	Kachrotia
169	166	168	166	..	..	..	..	1	..	..	..	143	131	Kalighati
58	62	..	..	58	62	..	..	..	..	..	..	49	36	Rupapada (Kalighati)
..	..	..	..	..	..	Uninhabited		..	..	..	..	..	..	Balyapada
29	28	..	..	29	28	..	..	..	..	..	..	22	18	Kasya Khali
37	35	..	..	37	35	..	..	..	.	..	..	35	25	Garbadi
15	4	11	2	4	2	..	..	..	..	..	6	2	15	Kundli
26	19	22	10	4	9	..	..	..	..	..	4	16	26	Bhagatya
10	10	9	5	1	5	..	..	..	..	..	..	7	10	Kundiya

स्थानीय कोड नम्बर Location Code No.	तहसील/गांव/नगर/वार्ड का नाम Name of Tahsil/Village/Town/Ward	गांव का क्षेत्रफल हेक्टर में नगर/वार्ड का वर्ग कि. मी. में Area of village in hectares & of Town/Ward in Km2	आबाद आवासीय मकानों की संख्या No. of occupied residential houses	परिवारों की संख्या Number of households	कुल जनसंख्या (बेघर और संस्थाओं में रहने वाले व्यक्तियों सहित) Total Population (including institutional and houseless Population) व्यक्ति P.	पु. M.	स्त्री F.	अनुसूचित जाति Scheduled Castes पु. M.	स्त्री F.	अनुसूचित जनजाति Scheduled Tribes पु. M.	स्त्री F.	साक्षर Literates पु. M.	स्त्री F.
1	2	3	4	5	6	7	8	9	10	11	12	13	14
121	सांड का नाका	236.75	..	..	..	वीरान	..	..	..	..	..	..	..
122	पीपलीपाड़ा (बड़वेट)	36.19	17	17	96	45	51	..	..	45	51	1	..
123	महुड़ीपाला कलां	88.71	55	65	330	175	155	..	..	174	153	9	1
124	गोठान्या कलां	31.86	4	4	33	19	14	..	..	19	14	..	..
125	गोठान्या खुर्द	176.45	37	45	242	110	132	..	..	60	80	12	..
126	आमली रूण्डा	28.85	18	23	110	53	57	..	..	53	57	..	..
127	बड़वेट	317.33	148	148	739	381	358	26	27	74	71	203	51
128	बड़लीपाड़ा (बड़वेट)	32.47	5	5	22	12	10	..	..	12	10	..	..
129	बीड़पाड़ा (बड़वेट)	31.94	..	..	..	वीरान	..	..	..	..	..	..	..
130	चम्पेलिया	81.77	31	36	167	83	84	..	..	83	84	1	..
131	महुड़ीपाड़ा खुर्द	59.10	7	7	39	23	16	..	..	23	16	..	..
132	टांडा पड़ाव	186.74	..	..	..	वीरान	..	..	..	..	..	..	..
133	टांडीलाला नायक	165.36	29	29	213	107	106	..	..	..	..	16	..
134	जुनबानिया (बड़वेट)	98.33	29	25	118	51	67	..	..	51	67	4	..
135	शेरगढ़	22.74	..	..	..	वीरान	..	..	..	..	..	..	..
136	कुंवारझर	291.24	33	33	217	97	120	..	..	97	120	9	..
137	मनास्या	142.21	30	30	206	92	114	..	..	92	114	2	..
138	रूपारेल (जामली)	90.17	25	25	151	69	82	1	..	69	82	1	..
139	अमरपुरा	84.12	..	..	..	वीरान	..	..	..	..	..	..	..
140	जूनाखेड़ा	200.12	..	..	..	वीरान	..	..	..	..	..	..	..
141	बाबलियापाड़ा	106.45	3	3	22	10	12	..	..	10	12	..	..
142	जामली	590.13	203	205	1,064	527	537	37	50	128	128	241	71
143	हिरानिनामापाड़ा	99.70	19	19	124	65	59	..	..	65	59	..	..
144	मोच्याघाटी	214.04	22	27	116	63	53	..	..	63	53	..	..
145	धान्या रूण्डी	201.49	24	24	151	70	81	..	..	70	81	6	1
146	बोराली अजब	665.91	96	112	655	342	313	..	..	335	309	16	3
147	अनन्त खेड़ी	744.86	120	120	760	393	367	9	7	281	263	85	14
148	सुवरपाड़ा	327.17	66	66	391	200	191	..	..	200	191	..	..
149	मातापाड़ा (सुवरपाड़ा)	222.08	54	54	352	168	184	3	3	165	181	9	3
150	सागड़िया	477.97	85	86	564	287	277	..	..	287	277	25	..
151	अलस्या खेड़ी	603.09	173	173	1,040	542	498	15	16	368	328	112	11
152	रायपुरिया	685.71	531	545	3,038	1,562	1,476	101	102	402	375	755	299
153	तलाबपाड़ा	130.69	37	37	203	101	102	..	..	101	102	1	..
154	बेड़दा	742.25	101	111	696	310	386	4	4	306	382	13	4
155	चारनपुरा	372.47	51	51	349	183	166	..	..	183	166	20	5
156	झावलिया	541.31	115	115	713	357	356	..	..	355	356	50	15
157	कुड़वास	347.82	106	106	615	289	326	..	..	289	326	11	2
158	धनपुरा	413.92	62	62	403	200	203	..	..	200	203	14	..
159	रल्यावन	586.17	93	98	601	289	312	4	3	284	309	28	7
160	सोयला	303.08	43	43	276	135	141	..	..	135	141	7	..

PRIMARY CENSUS ABSTRACT — Petlawad Tahsil

मुख्य काम करने वाले Main Workers														
कुल मुख्य काम करने वाले (I-IX)		कास्तकार I		खेतिहर मजदूर II		पारिवारिक उद्योग V(a)		अन्य काम करने वाले III, IV, V(b), VI, VII, VIII & IX		सीमांतक कार्यकर्त्ता		काम न करने वाले X		तहसील/ गांव/नगर/वार्ड/ का नाम
Total Main Workers		Cultivators		Agricultural Labourers		Household Industry		Other Workers		Marginal Workers		Non-Workers		Name of Tahsil/Village/Town/ Ward
पु. M.	स्त्री F.	पु. M.	स्त्री F.	पु. M.	स्त्री F.	पु. M.	स्त्री F.	पु. M.	स्त्री F.	पु. M.	स्त्री F.	पु. M.	स्त्री F.	
15	16	17	18	19	20	21	22	23	24	25	26	27	28	2
..	..	..	..	..	Uninhabited	..	..	..	..	..	..	..	..	Sand Ka Naka
28	28	28	28	..	..	..	..	..	..	..	..	17	23	Pipliipada (Badvet)
97	31	94	27	2	..	..	..	1	4	..	61	78	63	Mahudipada Kalan
12	12	10	9	2	3	..	..	..	..	..	..	7	2	Gothanya Kalan
68	75	55	51	7	24	..	..	6	..	..	..	42	57	Gothanya Khurd
26	32	23	18	3	14	..	..	..	..	..	..	27	25	Amli Runda
208	136	131	111	17	12	10	3	50	10	1	4	172	218	Badvet
7	6	7	6	..	..	..	..	..	..	..	..	5	4	Badlipada (Badvet)
..	..	..	..	..	Uninhabited	..	..	..	..	..	..	..	..	Beedpada (Badvet)
52	47	51	47	..	..	..	..	1	..	..	..	31	37	Champeliya
16	3	11	1	5	2	..	..	..	..	..	6	7	7	Mahudipada Khurd
..	..	..	..	..	Uninhabited	..	..	..	..	..	..	..	..	Tanda Padaw
53	47	34	26	18	21	1	..	..	..	..	..	54	59	Tandalala Nayak
34	30	26	25	8	5	..	..	..	..	..	5	17	32	Junwaniya (Badvet)
..	..	..	..	..	Uninhabited	..	..	..	..	..	..	..	..	Shergarh
66	59	54	54	9	4	..	..	3	1	2	15	29	46	Kuwarjhar
67	67	65	66	1	1	..	..	1	..	..	..	25	47	Manasya
44	43	42	41	2	2	..	..	..	..	..	..	25	39	Ruprel (Jamli)
..	..	..	..	..	Uninhabited	..	..	..	..	..	..	..	..	Amarpura
..	..	..	..	..	Uninhabited	..	..	..	..	..	..	..	..	Juna Kheda
7	6	7	6	..	..	..	..	..	..	..	..	3	6	Babaliapada
312	266	209	221	18	18	29	14	56	13	2	2	213	269	Jamli
42	41	32	41	10	..	..	..	..	..	..	..	23	18	Hiraninamapada
37	31	36	31	1	..	..	..	..	..	..	..	26	22	Mochyaghati
43	44	37	42	6	2	..	..	..	..	..	..	27	37	Dhanya Rundi
229	162	203	156	..	..	..	..	26	6	..	30	113	121	Borali Ajab
230	198	221	145	7	53	..	..	2	..	1	1	162	168	Anant Khedi
112	76	105	1	7	75	..	..	..	..	..	..	88	115	Suwarpada
102	56	65	14	18	41	..	..	19	1	2	51	64	77	Matapada (Suwarpada)
181	151	143	129	19	22	..	..	19	..	1	8	105	118	Sagadia
321	219	279	182	26	29	11	8	5	..	..	31	221	248	Alsya Khedi
862	584	430	424	114	129	48	12	270	19	15	27	685	865	Raipuriya
61	7	60	7	..	..	..	..	1	..	1	52	39	43	Talawpada
177	237	172	236	3	1	..	..	2	..	..	..	133	149	Bedada
99	91	91	50	4	41	..	..	4	..	..	1	84	74	Charanpura
186	194	177	192	4	2	..	.	5	..	..	..	171	162	Jhawalia
198	209	178	156	19	53	..	..	1	..	..	1	91	116	Kudwas
130	122	127	122	2	..	..	..	1	..	..	2	70	79	Dhanpura
164	101	115	49	45	52	..	..	4	..	..	35	125	176	Ralyawan
96	91	93	91	1	..	..	..	2	..	..	1	39	49	Soila

स्थानीय कोड नम्बर / Location Code No.	तहसील/गांव/नगर/वार्ड का नाम / Name of Tahsil/Village/Town/Ward	गांव का क्षेत्रफल हेक्टर में नगर/वार्ड का वर्ग कि. मी. में / Area of village in hectares & of Town/Ward in Km2	आबाद आवासीय मकानों की संख्या / No. of occupied residential houses	परिवारों की संख्या / Number of households	कुल जनसंख्या (बेघर और संस्थाओं में रहने वाले व्यक्तियों सहित) Total Population (including institutional and houseless Population)			अनुसूचित जाति Scheduled Castes		अनुसूचित जनजाति Scheduled Tribes		साक्षर Literates	
					व्यक्ति P.	पु. M.	स्त्री F.	पु. M.	स्त्री F.	पु. M.	स्त्री F.	पु. M.	स्त्री F.
1	2	3	4	5	6	7	8	9	10	11	12	13	14
161	पारेवा	445.40	73	74	501	244	257	3	1	240	256	11	2
162	मोहनकोट	3,336.22	370	370	2,498	1,219	1,279	18	19	1,160	1,223	75	27
163	घोडाथल	130.67	28	31	154	78	76	..	..	78	76	2	..
164	मथुरिया	100.31	17	17	102	48	54	..	..	48	54	..	..
165	रताम्बा	687.04	172	173	1,001	511	490	..	..	511	490	19	..
166	पिपलीपाड़ा (मथुरिया)	113.45	..	..	..	वीरान	..	..	..	..	..	..	..
167	दलपुरा	177.70	13	13	80	42	38	..	..	42	38	..	..
168	छापरी	464.39	29	32	138	70	68	..	..	70	68	..	..
169	जमुन्या	322.09	54	54	371	195	176	..	..	195	176	..	..
170	बावड़िया	105.68	..	..	..	वीरान	..	..	..	..	..	..	..
171	सामली	551.39	106	111	622	321	301	..	..	321	301	9	4
172	कचरा खादन	502.61	65	65	398	203	195	..	..	203	195	5	1
173	बनी	786.60	223	223	1,279	646	633	46	35	209	210	274	43
174	पन्नास	152.78	52	52	271	132	139	..	..	132	139	3	..
175	लालरूण्डी	128.00	23	23	115	65	50	..	..	65	50	1	..
176	कानबी	446.81	65	65	421	213	208	..	..	213	208	16	2
177	मातापाड़ा (पन्नास)	183.66	26	26	202	98	104	..	..	95	101	9	..
178	जुनवानिया	60.28	12	17	55	25	30	..	..	25	30	1	..
179	सेमल पाड़ा	193.51	21	21	127	57	70	..	..	57	70	16	1
180	हमीरपुर	954.12	130	130	790	396	394	26	29	256	248	42	12
181	सालरपाड़ा	240.97	22	22	132	72	60	..	..	72	60	4	..
182	सलूनिया छोटा	532.95	82	82	486	241	245	..	..	241	245	11	1
183	पांच पिपला	764.13	121	123	692	330	362	12	15	239	270	80	16
184	देवली	861.38	152	152	917	455	462	..	..	451	456	24	2
185	भून्यारेल	32.73	..	..	..	वीरान	..	..	..	..	..	..	..
186	भूरीघाटी	234.92	30	30	200	104	96	..	..	99	94	3	..
187	नरसिंगपुरा	678.92	36	36	229	114	115	..	..	114	115	..	..
188	कोटड़ा (भूरीघाटी)	915.61	90	90	489	239	250	..	..	236	244	3	1
189	सलूनिया बड़ा	564.26	70	72	420	207	213	..	..	173	178	43	12
190	बड़लीपाड़ा (बेकल्दा)	132.19	23	25	128	61	67	..	..	61	67	..	..
191	नहारगढ़	158.74	5	5	39	22	17	..	..	22	17	..	..
192	कायारेल	142.99	2	2	11	5	6	..	..	5	6	..	..
193	बेकल्दा	1,858.31	170	170	943	480	463	18	16	326	308	114	42
194	बोलासा	732.31	125	125	750	399	351	22	20	149	131	180	26
195	कानाकुआ	1,123.88	54	57	370	191	179	..	..	191	179	17	..
196	गुलरीपाड़ा	189.06	19	19	106	60	46	..	..	60	46	1	..
197	आम्बापाड़ा	206.64	84	84	539	277	262	..	..	277	262	13	..
198	पिठड़ी	932.78	129	129	723	372	351	12	6	190	192	121	15
199	चन्द्रगढ़	842.19	88	88	601	327	274	..	..	327	274	8	..
200	मोहकमपुरा	1,163.22	74	74	522	282	240	..	..	282	240	15	..

PRIMARY CENSUS ABSTRACT — Petlawad Tahsil

मुख्य काम करने वाले Main Workers														
कुल मुख्य काम करने वाले (I-IX)		कास्तकार I		खेतिहर मजदूर II		पारिवारिक उद्योग V(a)		अन्य काम करने वाले III, IV, V(b), VI, VII, VIII & IX		सीमांतक कार्यकर्त्ता		काम न करने वाले X		तहसील/ गांव/नगर/वार्ड/ का नाम
Total Main Workers		Cultivators		Agricultural Labourers		Household Industry		Other Workers		Marginal Workers		Non-Workers		Name of Tahsil/Village/Town/ Ward
पु. M.	स्त्री F.	पु. M.	स्त्री F.	पु. M.	स्त्री F.	पु. M.	स्त्री F.	पु. M.	स्त्री F.	पु. M.	स्त्री F.	पु. M.	स्त्री F.	
15	16	17	18	19	20	21	22	23	24	25	26	27	28	2
138	81	109	63	25	17	..	..	4	1	11	31	95	145	Parewa
637	366	584	295	28	70	..	..	25	1	7	246	575	667	Mohankot
41	36	36	33	4	3	..	..	1	..	..	..	37	40	Ghodathal
30	32	27	22	3	10	..	..	..	..	..	..	18	22	Mathuria
309	231	290	224	18	6	..	..	1	1	1	64	201	195	Ratamba
..	..	..	..	..	Uninhabited		..	..	..	..	..	..	..	Piplipada (Mathuria)
28	24	28	24	..	..	..	..	..	..	..	..	14	14	Dalpura
42	43	42	43	..	..	..	..	..	..	..	..	28	25	Chhapri
104	81	88	70	16	11	..	..	..	..	..	..	91	95	Jamuniya
..	..	..	..	..	Uninhabited		..	..	..	..	..	..	..	Babadia
186	176	186	176	..	..	..	..	..	..	..	..	135	125	Samli
118	121	116	120	1	1	..	..	1	..	..	..	85	74	Kachra Khadan
395	373	337	347	7	5	28	13	23	8	4	5	247	255	Bani
85	70	80	66	3	3	..	..	2	1	..	15	47	54	Pannas
48	23	43	21	..	2	..	..	5	..	..	1	17	26	Lalrundi
147	88	146	86	1	2	..	..	..	..	..	48	66	72	Kanbi
50	..	50	..	..	..	..	..	..	..	..	59	48	45	Matapada (Pannas)
14	1	14	1	..	..	..	..	..	..	..	16	11	13	Jamwaniya
36	..	36	..	..	..	..	..	..	..	..	40	21	30	Semal Pada
218	148	166	88	35	60	4	..	13	..	7	35	171	211	Hamirgarh
40	20	38	11	2	9	..	..	..	..	..	2	32	38	Salarpada
136	31	130	14	6	17	..	..	..	..	..	103	105	111	Salunia Chhota
186	76	177	76	2	..	4	..	3	..	20	107	124	179	Panch Pipla
281	217	272	209	8	8	..	..	1	..	..	60	174	185	Deoli
..	..	..	..	..	Uninhabited		..	..	..	..	..	..	..	Punyarel
57	..	57	..	..	..	..	..	..	..	..	..	47	96	Bhurighati
68	..	68	..	..	..	..	..	..	..	..	..	46	115	Narsinghpura
122	17	120	15	..	2	..	..	2	..	..	110	117	123	Kotada (Bhurighati)
115	23	108	22	2	1	3	..	2	..	..	72	92	118	Saluniya Bada
35	19	34	3	1	16	..	..	..	..	2	13	24	35	Badlipada
9	..	9	..	..	..	..	..	..	..	..	..	13	17	Nahargarh
4	..	4	..	..	..	..	..	..	..	..	..	1	6	Kayarel
222	65	207	62	1	1	..	..	14	2	..	..	258	398	Bekalda
202	135	163	127	14	3	10	..	15	5	1	1	196	215	Bolasa
97	81	61	4	36	77	..	..	..	..	..	..	94	98	Kanakuwa
27	24	19	2	8	22	..	..	..	..	..	..	33	22	Gularipada
158	66	158	66	..	..	..	..	..	..	1	56	118	140	Ambapada
187	151	172	147	3	3	4	..	8	1	..	..	185	200	Pithdi
196	82	171	11	24	70	..	..	1	1	..	96	131	96	Chandragarh
122	101	109	90	13	11	..	..	..	..	5	22	155	117	Mohkampura

स्थानीय कोड नम्बर Location Code No.	तहसील/गांव/नगर/वार्ड का नाम Name of Tahsil/Village/Town/Ward	गांव का क्षेत्रफल हेक्टर में नगर/वार्ड का वर्ग कि. मी. में Area of village in hectares & of Town/Ward in Km²	आबाद आवासीय मकानों की संख्या No. of occupied residential houses	परिवारों की संख्या Number of households	कुल जनसंख्या (बेघर और संस्थाओं में रहने वाले व्यक्तियों सहित) Total Population (including institutional and houseless Population) व्यक्ति P.	पु. M.	स्त्री F.	अनुसूचित जाति Scheduled Castes पु. M.	स्त्री F.	अनुसूचित जनजाति Scheduled Tribes पु. M.	स्त्री F.	साक्षर Literates पु. M.	स्त्री F.
1	2	3	4	5	6	7	8	9	10	11	12	13	14
201	टांडा	279.08	14	14	74	36	38	..	..	36	38	..	..
202	तार खेड़ी	435.66	155	155	818	434	384	22	19	93	78	109	28
203	गरवा खेड़ी	512.47	84	84	569	276	223	6	6	108	125	55	8
204	बीड़पाड़ा (बीजोरी)	83.11	..	..	..	वीरान	..	..	..	..	..	..	..
205	तम्बोलिया	204.35	..	..	..	वीरान	..	..	..	..	..	..	..
206	कुमार खेड़ी	580.80	97	97	600	290	310	11	11	192	194	25	6
207	टोड़ी	413.69	80	83	599	288	311	..	..	288	311	30	..
208	विजोरी	447.38	44	44	239	114	125	3	1	73	84	42	1
209	पटेल का नाका	166.09	21	21	115	52	63	..	..	52	63	..	..
210	कमलपुर	21.76	..	..	..	वीरान	..	..	..	..	..	..	..
211	रूपाखेडा	10.16	31	31	135	67	68	21	21	16	19	12	..
212	देवीगढ़	133.72	..	..	..	वीरान	..	..	..	..	..	..	..
213	रणजितपुरा	231.58	..	..	..	वीरान	..	..	..	..	..	..	..
214	गोरिया पिपल	137.20	..	..	..	वीरान	..	..	..	..	..	..	..
215	बोरिया	557.50	31	31	186	95	91	..	..	95	91	1	..
216	खिन्दा खों	221.53	36	36	258	121	137	..	..	121	137	1	..
217	सेमरोड़	469.07	78	80	472	235	237	6	8	31	29	60	7
218	कमल खेड़ा	555.69	36	36	221	110	111	..	..	19	16	4	1
219	धतुरिया	1,212.85	151	151	848	434	414	10	7	84	74	83	15
220	बखतपुरा (सेमरोड़)	351.97	49	49	320	160	160	..	..	42	43	6	..
221	पिपलीपाड़ा(आमलीरेला)	369.36	34	34	191	93	98	..	..	21	20	10	..
222	आमलीरेला	208.77	14	14	94	46	48	..	..	46	48	..	..
223	उन्डवा	64.59	9	9	67	28	39	..	..	28	39	2	..
224	कोटला (उन्डवा)	597.86	39	3	256	130	126	3	1	72	73	22	1
225	जुवानपुरा	243.59	24	24	111	69	42	..	..	69	42	..	..
226	कालीसराय	253.89	15	15	75	40	35	..	..	26	20	5	..
227	धौली खाली	95.26	29	29	181	101	80	..	..	101	80	..	..
228	सुनखेड़ा	322.69	25	25	123	67	56	..	..	67	56	..	..
229	केशरपुरा (सुनखेड़ा)	36.06	16	16	121	67	54	..	..	67	54	2	..
230	गूलरीपाड़ा	78.38	18	18	99	48	51	..	..	48	51	11	..
231	झोंसरपाड़ा	350.69	25	25	123	70	53	10	7	28	24	27	2
232	बोरघाटा	68.11	14	14	87	44	43	..	..	44	43	3	..
233	भेरूपाड़ा (झोंसरपाड़ा)	500.69	88	88	544	266	278	..	..	266	278	27	..
234	पिपलीपाड़ा (सेमलिया)	73.72	..	..	..	वीरान	..	..	..	..	..	..	..
235	सेमलिया	353.77	87	88	591	295	296	19	12	211	227	46	1
236	नाड़ातोड़	187.94	12	12	110	54	56	..	..	54	56	3	..
237	झकनावदा	909.11	374	375	2,174	1,119	1,055	31	37	189	185	582	260
238	भूरीघाटी	430.98	68	68	401	207	194	..	..	207	194	17	..
239	बांकिया	264.38	51	51	289	144	145	..	..	144	145	5	..
240	पेटलावद (राजस्व)	1,399.38	35	35	219	105	114	..	..	105	114	1	1

PRIMARY CENSUS ABSTRACT — Petlawad Tahsil

मुख्य काम करने वाले Main Workers														
कुल मुख्य काम करने वाले (I-IX)		कास्तकार I		खेतिहर मजदूर II		पारिवारिक उद्योग V(a)		अन्य काम करने वाले III, IV, V(b), VI, VII, VIII & IX		सीमांतक कार्यकर्ता		काम न करने वाले X		तहसील/ गांव/नगर/वार्ड/ का नाम
Total Main Workers		Cultivators		Agricultural Labourers		Household Industry		Other Workers		Marginal Workers		Non-Workers		
पु. M.	स्त्री F.	पु. M.	स्त्री F.	पु. M.	स्त्री F.	पु. M.	स्त्री F.	पु. M.	स्त्री F.	पु. M.	स्त्री F.	पु. M.	स्त्री F.	Name of Tahsil/Village/Town/ Ward
15	16	17	18	19	20	21	22	23	24	25	26	27	28	2
21	6	13	..	8	6	..	..	..	..	..	11	15	21	Tanda
241	24	162	1	52	23	8	..	19	..	1	127	192	233	Tarkhedi
180	136	98	4	73	132	4	..	5	..	..	..	96	157	Garwa Khedi
..	..	..	..	..	Uninhabited	..	..	..	..	..	..	..	..	Beedpada
..	..	..	..	..	Uninhabited	..	..	..	..	..	..	..	..	Tambolia
163	3	146	..	7	3	6	..	4	..	..	..	127	307	Kumar Khedi
141	3	117	1	23	2	..	..	1	..	..	..	147	308	Todi
56	53	54	50	1	3	..	..	1	..	..	6	58	66	Bijori
33	27	33	27	..	..	..	..	..	..	..	3	19	33	Patel Ka Naka
..	..	..	..	..	Uninhabited	..	..	..	..	..	..	..	..	Kamalpur
34	21	28	21	..	..	..	..	6	..	5	2	28	45	Rupa Kheda
..	..	..	..	..	Uninhabited	..	..	..	..	..	..	..	..	Devigarh
..	..	..	..	..	Uninhabited	..	..	..	..	..	..	..	..	Ranjitpura
..	..	..	..	..	Uninhabited	..	..	..	..	..	..	..	..	Goriya Pipal
48	28	42	5	6	23	..	..	..	..	..	6	47	57	Boriya
61	65	53	..	8	65	..	..	..	..	..	1	60	71	Khinda Kho
133	60	129	60	..	..	1	..	3	..	..	..	102	177	Semrod
69	64	69	64	..	..	..	..	..	..	..	..	41	47	Kamal Kheda
234	189	215	187	5	2	1	..	13	..	..	1	200	224	Dhaturia
84	82	83	82	..	..	..	..	1	..	..	..	76	78	Bakhatpura (Semrod)
43	..	42	..	1	..	..	..	..	..	7	15	43	83	Piplipada (Amlirela)
20	..	20	..	..	..	..	..	..	..	..	..	26	48	Amlirela
17	..	16	..	1	..	..	..	..	..	..	..	11	39	Undwa
64	1	58	1	2	..	..	..	4	..	..	1	66	124	Kotda (Undwa)
42	3	42	3	..	..	..	..	..	..	1	14	26	25	Juwanpura
27	2	23	2	1	..	..	..	3	..	..	12	13	21	Kalikarai
47	14	47	14	..	..	..	..	..	..	1	15	53	51	Dholi Khali
37	1	35	1	1	..	..	..	1	..	..	10	30	45	Sunkheda
34	16	30	16	3	..	..	..	1	..	..	12	33	26	Kesharpura (Sunkheda)
29	13	25	13	3	..	..	..	1	..	..	14	19	24	Gularipada
33	3	26	1	7	2	..	..	..	..	..	25	37	25	Jhonsarpada
24	9	16	9	8	..	..	..	..	..	..	12	20	22	Borghata
131	122	108	73	22	49	..	..	1	..	..	..	135	156	Bherupada (Jhonsarpada)
..	..	..	..	..	Uninhabited	..	..	..	..	..	..	..	..	Piplipada (Semalia)
157	40	131	19	19	21	..	..	7	..	..	..	138	256	Semlia
32	25	32	25	..	..	..	..	..	..	..	..	22	31	Nadatod
600	114	340	49	36	48	38	3	186	14	31	245	488	696	Jhaknawada
94	4	93	1	..	3	..	..	1	..	..	..	113	190	Bhurighati
72	..	70	..	1	..	..	..	1	..	..	..	72	145	Bankiya
63	13	60	6	1	7	..	..	2	..	5	36	37	65	Petlawad (Rajaswa)

स्थानीय कोड नम्बर / Location Code No.	तहसील/गांव/नगर/वार्ड का नाम / Name of Tahsil/Village/Town/Ward	गांव का क्षेत्रफल हेक्टर में नगर/वार्ड का वर्ग कि. मी. में / Area of village in hectares & of Town/Ward in Km²	आबाद आवासीय मकानों की संख्या / No. of occupied residential houses	परिवारों की संख्या / Number of households	कुल जनसंख्या (बेघर और संस्थाओं में रहने वाले व्यक्तियों सहित) Total Population (including institutional and houseless Population) व्यक्ति P.	पु. M.	स्त्री F.	अनुसूचित जाति Scheduled Castes पु. M.	स्त्री F.	अनुसूचित जनजाति Scheduled Tribes पु. M.	स्त्री F.	साक्षर Literates पु. M.	स्त्री F.
1	2	3	4	5	6	7	8	9	10	11	12	13	14
पेटलावद नगरपालिका													
21/I	**पेटलावद (न. पा.)**	**0.44**	**1,351**	**1,397**	**8,045**	**4,214**	**3,831**	**133**	**147**	**683**	**647**	**2,650**	**1,530**
21/I/ 1	जवाहर वार्ड		141	146	748	376	372	3	5	33	77	281	259
21I/I 2	जय किसान वार्ड		149	155	909	475	434	2	3	82	83	215	43
21/I/ 3	शास्त्री वार्ड		97	97	627	339	288	..	..	66	52	177	71
21/I/ 4	जय प्रकाश वार्ड		175	175	1,026	524	502	3	3	121	118	319	180
21/I/ 5	टैगोर वार्ड		122	122	743	382	361	5	5	1	..	302	246
21/I/ 6	आजाद वार्ड		137	137	862	452	410	1	2	..	..	355	250
21/I/ 7	भगतसिंह वार्ड		117	140	793	420	373	13	22	17	13	258	123
21/I/ 8	गांधी वार्ड		136	137	817	457	360	90	94	75	15	334	143
21/I/ 9	सुभाष वार्ड		146	157	816	432	384	14	8	11	10	321	189
21/I/ 10	ठक्कर बाप्पा वार्ड		131	131	704	357	347	2	5	277	279	88	26

PRIMARY CENSUS ABSTRACT

मुख्य काम करने वाले Main Workers										सीमांतक कार्यकर्ता		काम न करने वाले		तहसील/ पांव/नगर/वार्ड/ का नाम
कुल मुख्य काम करने वाले (I-IX)		कास्तकार I		खेतिहर मजदूर II		पारिवारिक उद्योग V(a)		अन्य काम करने वाले III, IV, V(b), VI, VII, VIII & IX				X		
Total Main Workers		Cultivators		Agricultural Labourers		Household Industry		Other Workers		Marginal Workers		Non-Workers		Name of Tahsil/Village/Town/ Ward
पु. M.	स्त्री F.	पु. M.	स्त्री F.	पु. M.	स्त्री F.	पु. M.	स्त्री F.	पु. M.	स्त्री F.	पु. M.	स्त्री F.	पु. M.	स्त्री F.	
15	16	17	18	19	20	21	22	23	24	25	26	27	28	2
Petlawad Municipality														
2,050	282	504	40	79	129	272	48	1,195	65	36	369	2,128	3,180	Petlawad (M.)
169	19	6	..	3	4	9	1	151	14	3	3	204	350	Jawahar Ward
268	5	205	4	6	1	..	..	57	..	1	184	206	245	Jai Kishan Ward
166	22	100	19	3	..	..	..	63	3	..	55	173	211	Shastri Ward
248	52	44	..	15	46	75	2	114	4	4	36	272	414	Jai Prakash Ward
172	7	18	2	..	..	11	..	143	5	3	5	207	349	Taigore Ward
206	34	9	5	..	..	60	15	137	14	8	10	238	366	Azad Ward
212	12	7	..	2	2	57	6	146	4	8	3	200	358	Bhagat Singh Ward
185	38	4	2	6	4	44	21	131	11	..	2	272	320	Gandhi Ward
231	17	12	2	4	3	15	2	200	10	3	10	198	357	Subhash Ward
193	76	99	6	40	69	1	1	53	..	6	61	158	210	Thakkar Bappa Ward

स्थानीय कोड नम्बर / Location Code No.	तहसील/गांव/नगर/वार्ड का नाम / Name of Tahsil/Village/Town/Ward	गांव का क्षेत्रफल हेक्टर में नगर/वार्ड का वर्ग कि. मी. में / Area of village in hectares & of Town/Ward in Km²	आबाद आवासीय मकानों की संख्या / No. of occupied residential houses	परिवारों की संख्या / Number of households	कुल जनसंख्या (बेघर और संस्थाओं में रहने वाले व्यक्तियों सहित) Total Population (including institutional and houseless Population)			अनुसूचित जाति Scheduled Castes		अनुसूचित जनजाति Scheduled Tribes		साक्षर Literates	
					व्यक्ति P.	पु. M.	स्त्री F.	पु. M.	स्त्री F.	पु. M.	स्त्री F.	पु. M.	स्त्री F.
1	2	3	4	5	6	7	8	9	10	11	12	13	14
21/3	झाबुआ तहसील	1,42.37	27,912		87,186			1,191		81,771		8,664	
	(ग्रामीण)	(व.कि.मी.) 27,759			174,631		87,445		1,061		82,511		2,195
1	भांजी डूंगर	136.73	41	41	252	120	132	..	..	120	132	10	1
2	टिटकी खेड़ा	198.92	17	17	105	54	51	..	..	54	51	..	..
3	कोया धारिया	335.20	41	41	261	133	128	..	..	133	128	..	..
4	छालकिया	268.61	18	18	110	58	52	..	..	58	52	..	..
5	काकरादरा खुर्द	307.27	56	56	331	143	188	..	..	143	188	..	..
6	बावडी बड़ी	955.69	287	287	1,902	977	925	..	..	977	925	18	2
7	पाँच का नाका	115.55	29	29	194	92	102	..	..	92	102	15	..
8	पिटोल खुर्द	362.21	33	33	256	117	139	..	..	117	139	3	..
9	खाटापानी	127.82	30	30	189	94	95	..	..	94	95	..	..
10	काला खूंट	404.15	96	96	580	280	300	..	..	280	300	14	1
11	भीम फलिया	443.19	119	119	804	425	379	19	13	313	290	101	26
12	कालिया बड़ा	187.51	98	99	640	322	318	28	24	217	225	106	17
13	पिटोल कलां	601.92	286	293	1,623	814	809	48	41	387	419	316	174
14	कालिया छोटा	221.16	80	80	466	226	240	9	14	118	142	59	13
15	मण्डली छोटी	63.38	18	18	100	47	53	..	..	47	53	..	..
16	मण्डली बड़ी	247.91	70	70	347	184	163	..	..	184	163	1	..
17	धाटिया	327.88	84	84	467	238	229	..	..	238	229	27	6
18	नांगन खेड़ी रतना	182.85	50	50	274	125	149	..	..	125	149	7	..
19	नांगन खेड़ी पूंजा	292.82	58	58	329	157	172	..	..	157	172	..	..
20	गवसर	578.17	133	133	851	431	420	..	..	431	420	13	1
21	काकरादरा बड़ा	747.06	259	259	1,303	645	658	54	54	386	403	180	87
22	पाडलझोंसा	116.86	24	24	138	70	68	..	..	70	68	1	..
23	रेतालूंजा	352.66	117	120	623	300	323	..	..	300	323	27	..
24	लम्बेला	735.35	186	191	1,007	506	501	..	..	453	455	65	8
25	भांडा खेड़ा	400.44	76	76	393	193	200	..	..	193	200	10	1
26	नहारपुरा	345.39	63	67	440	209	231	3	1	205	228	19	2
27	गलती	339.36	63	63	383	190	193	..	..	184	193	22	..
28	मांडलीलालजी	275.64	45	45	248	120	128	..	..	120	128	3	..
29	सोतिया जालम	182.09	63	63	384	198	186	..	..	198	186	9	..
30	माण्डलीनाथू	315.18	109	113	621	316	305	7	7	290	281	70	6
31	खेड़ा	108.55	38	38	274	131	143	..	..	131	143	1	..
32	सुरडिया	547.48	146	146	821	402	419	..	..	402	419	22	2
33	नाड़	204.23	45	45	227	123	104	..	..	123	104	3	..
34	दोतड़	701.02	242	242	1,516	740	776	..	..	737	772	31	..
35	बुधाशला	473.99	105	105	653	317	336	..	..	314	333	31	2
36	बुचाड गरी	320.92	111	111	580	284	297	..	..	283	297	6	1
37	सस्मापुरा	307.80	17	17	74	42	32	..	..	37	29	..	..
38	कुशलपुरा	610.45	154	155	840	403	437	10	9	362	394	28	4
39	रूपा खेड़ा	335.04	129	137	737	360	377	7	5	321	334	48	11
40	सोतिया कालू	471.11	66	66	363	177	186	..	..	177	186	4	..

PRIMARY CENSUS ABSTRACT

Jhabua Tahsil

मुख्य काम करने वाले Main Workers										सीमांतक कार्यकर्त्ता		काम न करने वाले		तहसील/ गांव/नगर/वार्ड/ का नाम
कुल मुख्य काम करने वाले (I-IX)		कास्तकार I		खेतिहर मजदूर II		पारिवारिक उद्योग V(a)		अन्य काम करने वाले III, IV, V(b), VI, VII, VIII & IX				X		
Total Main Workers		Cultivators		Agricultural Labourers		Household Industry		Other Workers		Marginal Workers		Non-Workers		Name of Tahsil/Village/Town/ Ward
पु. M.	स्त्री F.	पु. M.	स्त्री F.	पु. M.	स्त्री F.	पु. M.	स्त्री F.	पु. M.	स्त्री F.	पु. M.	स्त्री F.	पु. M.	स्त्री F.	
15	16	17	18	19	20	21	22	23	24	25	26	27	28	2
49,557		44,809		2,061		458		2,229		1,648		35,981		Jhabua Tahsil
	36,079		31,315		4,048		229		487		11,375		39,991	(Rural)
59	68	59	68	..	..	..	..	..	..	..	..	61	64	Bhaji Dungar
35	35	30	30	5	5	..	..	..	..	..	..	19	16	Titki Kheda
82	72	82	72	..	..	..	..	..	..	..	..	51	56	Koya Dhariya
32	29	32	29	..	..	..	..	..	..	..	..	26	23	Chhalkiya
104	128	104	128	..	..	..	..	..	..	..	..	39	60	Kakradara Khurd
492	432	422	327	69	105	..	..	1	..	49	58	436	435	Bawadi Badi
59	61	59	61	..	..	..	..	..	..	..	..	33	44	Panchka Naka
69	65	69	65	..	..	..	..	..	..	..	..	48	74	Pitol Khurd
45	26	36	16	9	10	..	..	..	..	1	19	48	50	Khatapani
148	151	147	151	1	..	..	..	..	..	2	17	130	132	Kala Khunt
179	99	148	88	13	11	9	..	9	..	1	17	245	263	Bheem Falya
146	118	112	70	12	47	..	..	22	1	..	12	176	188	Kaliya Bada
388	237	204	129	7	1	57	2	120	5	14	32	412	640	Pitol Kalan
115	125	83	103	9	18	..	..	23	4	7	..	104	115	Kaliya Chhota
28	28	28	26	..	2	..	..	..	..	..	..	19	25	Mandli Chhoti
90	77	79	72	11	5	..	..	..	..	..	3	94	83	Mandli Badi
129	143	127	142	1	1	..	..	1	..	..	..	109	86	Ghatiya
59	91	50	79	9	12	..	..	..	..	3	..	63	58	Nagan Khedi Ratna
110	120	82	90	28	30	..	..	..	..	..	..	47	52	Nagan Khedi Poonja
292	278	291	278	..	..	..	..	1	..	..	..	139	142	Gawsar
374	343	284	306	2	2	22	27	66	8	7	29	264	286	Kakradara Bada
51	49	44	41	6	8	..	..	1	..	..	..	19	19	Padaljhosa
168	198	163	198	..	..	..	..	5	..	8	..	124	125	Retalunja
250	259	197	233	33	12	13	13	7	1	21	34	235	208	Lambela
131	140	131	140	..	..	..	..	..	..	6	1	56	59	Bhanda Kheda
124	125	100	109	21	14	1	2	2	..	..	..	85	106	Naharpura
104	121	92	107	6	14	..	..	6	..	4	13	82	59	Galti
67	54	67	54	..	..	..	..	..	..	..	2	53	72	Mandlilalji
113	96	113	96	..	..	..	..	..	..	..	25	85	65	Sotiya Jalam
157	131	138	128	8	..	1	..	10	3	1	47	158	127	Mandlinathu
90	92	78	79	12	13	..	..	..	..	1	11	40	40	Kheda
233	212	230	210	1	2	..	..	2	..	9	21	160	186	Saradiya
82	70	82	70	..	..	..	..	..	..	..	..	41	34	Nad
385	328	368	300	19	28	..	..	2	..	31	132	324	316	Dotad
175	180	166	180	6	..	..	..	3	..	47	48	95	108	Budhashala
181	162	181	162	..	..	..	..	..	..	..	1	102	134	Buchadungari
30	25	28	25	2	..	..	..	..	..	..	..	12	7	Sassapura
245	273	227	265	11	8	..	..	7	..	..	2	158	162	Kushalpura
182	154	174	153	2	1	1	..	5	..	7	15	171	208	Rupa Kheda
110	22	110	22	..	..	..	..	..	..	..	102	67	62	Sotiya Kalu

स्थानीय कोड नम्बर / Location Code No.	तहसील/गांव/नगर/वार्ड का नाम / Name of Tahsil/Village/Town/Ward	गांव का क्षेत्रफल हेक्टर में नगर/वार्ड का वर्ग कि. मी. में / Area of village in hectares & of Town/Ward in Km²	आवास आवासीय मकानों की संख्या / No. of occupied residential houses	परिवारों की संख्या / Number of households	कुल जनसंख्या (बेघर और संस्थाओं में रहने वाले व्यक्तियों सहित) Total Population (including institutional and houseless Population) व्यक्ति P.	पु. M.	स्त्री F.	अनुसूचित जाति Scheduled Castes पु. M.	स्त्री F.	अनुसूचित जनजाति Scheduled Tribes पु. M.	स्त्री F.	साक्षर Literates पु. M.	स्त्री F.
1	2	3	4	5	6	7	8	9	10	11	12	13	14
41	कंजावानी मिर्च	605.35	85	85	445	211	234	..	..	204	229	40	3
42	कजावानी खास	1,431.75	349	349	2,100	1,045	1,055	19	12	1,013	1,036	77	4
43	ढाकनीतलाई	71.72	26	26	100	48	52	..	..	48	52	6	1
44	मोद फलिया	130.09	23	23	135	74	61	..	..	74	61	1	..
45	समोई	1,257.72	292	309	1,818	924	894	65	59	818	812	121	15
46	खेरमाल	384.08	93	93	533	274	259	..	..	273	259	15	..
47	छागीला	671.99	113	113	652	326	326	..	..	326	326	14	..
48	जूनागांव	496.75	120	120	573	266	307	6	6	258	298	26	3
49	देवलफलिया	167.64	28	28	162	83	79	..	..	83	79	1	..
50	अंधारबड़	310.78	63	63	289	148	141	7	2	123	124	20	6
51	खेड़ा अंधारबड़	349.85	76	76	448	219	229	..	..	219	229	31	..
52	करवान्दी	172.89	27	27	119	62	57	..	..	62	57	1	..
53	झांझरवा	180.29	79	79	330	155	175	..	..	155	175	7	1
54	कहूड़ा	195.98	41	41	174	87	87	..	..	85	86	1	..
55	छायन खुर्द	213.79	37	37	223	112	111	..	..	111	110	5	2
56	चिचवन	99.14	16	16	79	37	42	..	..	37	42	1	..
57	मोरडूंडिया	454.69	68	68	279	133	146	..	..	132	146	6	..
58	ढढोरी	392.97	47	47	225	103	122	..	..	103	122	..	..
59	खेड़ा माछलिया झीर	248.93	51	53	379	188	191	..	..	183	185	3	1
60	माछलिया झीर	571.37	90	90	474	236	238	..	..	234	238	13	1
61	कड़िया	278.99	42	42	148	71	77	..	..	71	77	1	..
62	चुई	644.23	117	118	619	332	287	7	10	325	277	25	1
63	सरदारपुरा	253.39	70	70	288	146	142	..	..	146	142	5	..
64	चारमाली	184.25	34	35	126	73	53	..	..	68	53	1	..
65	सनोड़	405.57	74	74	419	216	203	3	9	213	194	15	1
66	खपेड़िया का माल	169.22	46	46	228	107	121	..	..	107	121	..	..
67	बलदीमाल	344.19	58	58	255	132	123	..	..	132	123	4	..
68	सालरपाड़ा	119.21	20	21	120	55	65	..	..	53	63	6	..
69	चोरमाण्डली	374.06	79	79	388	209	179	..	..	209	179	9	1
70	बन	1,142.26	319	319	1,755	897	858	37	37	792	789	151	45
71	भूत खेड़ी	509.74	100	106	624	310	304	..	..	290	293	33	1
72	पुवाला	517.94	125	125	667	316	351	..	..	316	351	4	..
73	घामनी कटारा	750.33	107	107	620	317	303	..	..	317	303	10	4
74	भूरी भाटी	796.26	89	89	663	387	276	..	..	385	276	114	22
75	डूंगरा	296.02	29	29	192	97	95	..	..	97	95	6	..
76	छापरी	332.57	43	43	250	129	121	..	..	129	121	1	..
77	टिकड़ी बोड़िया	422.57	78	78	420	177	243	..	..	177	243	14	..
78	टिकड़ी जोशी	115.67	49	50	309	161	148	..	..	161	148	1	..
79	पाड़लवा	886.22	154	154	954	461	493	..	..	461	493	36	1
80	मातासुला	883.95	261	264	1,501	768	733	5	4	759	728	46	..

PRIMARY CENSUS ABSTRACT — Jhabua Tahsil

मुख्य काम करने वाले Main Workers										सीमांतक कार्यकर्ता		काम न करने वाले		तहसील/गांव/नगर/वार्ड/का नाम
कुल मुख्य काम करने वाले (I-IX)		काश्तकार I		खेतिहर मजदूर II		पारिवारिक उद्योग V(a)		अन्य काम करने वाले III, IV, V(b), VI, VII, VIII & IX				X		
Total Main Workers		Cultivators		Agricultural Labourers		Household Industry		Other Workers		Marginal Workers		Non-Workers		Name of Tahsil/Village/Town/Ward
पु. M.	स्त्री F.	पु. M.	स्त्री F.	पु. M.	स्त्री F.	पु. M.	स्त्री F.	पु. M.	स्त्री F.	पु. M.	स्त्री F.	पु. M.	स्त्री F.	
15	16	17	18	19	20	21	22	23	24	25	26	27	28	2
132	25	114	23	6	2	6	..	6	..	5	129	74	80	Kanjawani Mirch
562	205	530	200	9	4	11	..	12	1	14	331	469	519	Kanjawani Khas
24	33	24	33	..	..	..	..	..	..	..	..	24	19	Dhaknitalai
39	34	39	34	..	..	..	..	..	..	..	..	35	27	Modfaliya
531	557	461	516	4	4	18	16	48	21	..	8	393	329	Samoi
158	166	156	162	1	4	..	..	1	..	..	..	116	93	Khermal
188	209	188	209	..	..	..	..	..	..	1	..	137	117	Chhagola
150	144	146	142	1	2	2	..	1	..	8	23	108	140	Junagaon
42	44	42	44	..	..	..	..	..	..	..	..	41	35	Dewalfaliya
89	39	76	27	4	10	..	..	9	2	..	..	59	102	Andharbad
105	61	104	60	..	1	..	..	1	..	..	58	114	110	Kheda Andharbad
34	27	34	27	..	..	..	..	..	..	..	..	28	30	Kharwandi
82	102	82	102	..	..	..	..	..	..	..	..	73	73	Jhanjharwa
50	44	49	43	..	..	..	..	1	1	..	..	37	43	Kahuda
65	70	59	46	4	24	..	..	2	..	2	8	45	33	Chhayan Khurd
31	25	25	22	6	3	..	..	..	..	..	2	6	15	Chichwan
79	77	76	75	1	2	..	..	2	..	..	..	54	69	Mordundiya
62	76	58	73	4	3	..	..	..	..	5	6	36	40	Dhadhori
116	98	110	82	..	14	..	..	6	2	..	2	72	91	Kheda Machhaliya Jheer
141	144	103	94	37	50	..	..	1	..	33	26	62	68	Machhaliya Jheer
33	35	33	35	..	..	..	..	..	..	9	9	29	33	Kadiya
180	173	178	173	1	..	..	..	1	..	32	25	120	89	Chui
76	57	76	53	..	4	..	..	..	..	14	16	56	69	Sardarpura
42	21	37	21	..	..	..	..	5	..	..	11	31	21	Charmali
126	81	126	81	..	..	..	..	..	..	2	35	88	87	Sanod
46	47	46	47	..	..	..	..	..	..	..	16	61	58	Khapediya Ka Mal
68	72	68	72	..	..	..	..	..	..	..	..	64	51	Baldimal
34	44	31	44	..	..	..	..	3	..	..	1	21	20	Salarpada
154	133	152	132	..	..	..	..	2	1	1	6	54	40	Chormandli
510	423	413	398	7	..	21	22	69	3	32	38	355	397	Ban
217	226	213	226	3	..	..	..	1	..	1	..	92	78	Bhoot Khedi
239	248	238	248	..	..	..	..	1	..	..	..	77	103	Puwala
238	238	236	238	1	..	..	..	1	..	..	3	79	62	Dhamani Katara
107	101	98	91	3	5	..	..	6	5	3	27	277	148	Bhoorimati
37	18	36	11	..	6	..	..	1	1	4	3	56	74	Dungara
78	77	78	77	..	..	..	..	..	..	1	..	50	44	Chhapari
101	140	99	140	..	..	..	..	2	..	..	4	76	99	Tikadi Bodiya
108	93	107	92	1	1	..	..	..	..	..	..	53	55	Tikadi Jogi
317	257	304	254	7	..	..	..	6	3	12	69	132	167	Padlawa
500	455	489	443	6	7	..	..	5	5	15	27	253	251	Matasula

स्थानीय कोड नम्बर / Location Code No.	तहसील/गांव/नगर/वार्ड का नाम / Name of Tahsil/Village/Town/Ward	गांव का क्षेत्रफल हेक्टर में नगर/वार्ड का वर्ग कि. मी. में / Area of village in hectares & of Town/Ward in Km²	आबाद आवासीय मकानों की संख्या / No. of occupied residential houses	परिवारों की संख्या / Number of households	कुल जनसंख्या (बेघर और संस्थाओं में रहने वाले व्यक्तियों सहित) Total Population (including institutional and houseless Population)			अनुसूचित जाति Scheduled Castes		अनुसूचित जनजाति Scheduled Tribes		साक्षर Literates	
					व्यक्ति P.	पु. M.	स्त्री F.	पु. M.	स्त्री F.	पु. M.	स्त्री F.	पु. M.	स्त्री F.
1	2	3	4	5	6	7	8	9	10	11	12	13	14
81	डाबलनाई	407.91	121	122	715	371	344	..	..	371	344	16	1
82	टाण्डी	194.74	70	70	364	174	190	20	16	102	113	31	5
83	धामनी कूका	50.72	25	29	160	83	77	..	..	41	45	23	1
84	थुवादरा	290.01	78	78	393	200	193	..	..	200	193	15	1
85	धामनी चिमना	213.53	58	58	250	123	127	..	..	123	127	23	5
86	धामनी नाथू	276.24	63	63	306	150	156	..	..	150	156	1	..
87	धामनी नाना	132.03	36	36	200	103	97	..	..	103	97	10	2
88	बागवा	279.47	42	42	227	109	118	..	..	109	118	..	..
89	उबेराव	395.77	106	106	534	260	274	..	..	260	274	16	2
90	भूत बरड़ा	344.86	68	68	382	176	206	..	..	176	206	15	9
91	कालापान	802.66	166	166	909	458	451	..	..	458	451	3	1
92	पीपलीपाड़ा	583.49	158	158	848	409	439	12	15	396	424	13	1
93	महूड़ी डूंगरी	475.06	69	69	454	242	212	..	..	242	212	1	..
94	कालापिपल	448.00	97	97	668	333	335	..	..	333	335	53	16
95	भोयरा	508.62	94	94	637	322	315	4	2	318	313	28	14
96	ढेकल छोटी	295.09	76	76	491	252	239	..	..	252	239	4	..
97	मलवान	182.76	61	61	531	276	255	..	..	276	255	12	..
98	चोरा	285.23	55	55	276	128	148	..	..	119	138	..	..
99	कोटड़ा	410 01	101	101	757	354	403	..	..	354	403	9	4
100	नल्दी बड़ी	163.38	65	65	422	203	219	..	..	203	219	4	..
101	नल्दी छोटी	671,60	80	80	575	272	303	..	..	272	303	3	..
102	कुण्डला	560.54	88	88	536	261	275	..	..	261	272	2	3
103	खेड़ी	696.18	253	254	1,451	702	749	..	..	702	749	10	..
104	मोद	476.55	59	59	312	155	157	..	..	155	157	8	..
105	गेलर कलां	482.81	128	128	820	412	408	..	..	412	408	55	25
106	मसूरिया	189.30	112	112	651	311	340	..	..	311	340	43	20
107	गेलर छोटी	310.95	75	75	500	255	245	..	..	255	245	9	2
108	बलवन	539.65	149	149	1,011	529	482	..	..	529	482	..	1
109	झेर	149.38	23	23	160	86	74	..	..	86	74	..	..
110	रूनखेड़ा	326 41	57	57	413	212	201	..	..	212	201	5	1
111	उदयमाल	150.71	19	19	148	76	72	..	..	76	72	..	..
112	नरवालिया	285.39	101	101	697	358	339	..	..	358	339	18	7
113	झरनिया	198.65	44	44	221	103	118	..	..	103	118	2	..
114	ढेबर	1,443.18	252	252	1,858	961	897	..	..	961	897	..	..
115	बीजलपुर	595.63	83	83	574	268	306	..	..	268	306	26	4
116	पिपल्या	382.09	126	132	873	439	434	6	9	428	416	85	64
117	अमरपुरा	112.48	24	24	156	87	69	..	.	87	69	1	..
118	काचला	226.95	50	50	359	168	191	..	..	168	191	3	..
119	नेगडिया	420.29	164	166	1,054	515	539	..	..	515	539	18	..
120	मेहन्दी खेड़ा	308.11	77	77	551	275	276	..	..	275	276	8	..

PRIMARY CENSUS ABSTRACT — Jhabua Tahsil

मुख्य काम करने वाले Main Workers										सीमांतक कार्यकर्त्ता		काम न करने वाले		तहसील/गांव/नगर/वार्ड/ का नाम
कुल मुख्य काम करने वाले (I-IX)		कास्तकार I		खेतिहर मजदूर II		पारिवारिक उद्योग V(a)		अन्य काम करने वाले III, IV, V(b), VI, VII, VIII & IX				X		
Total Main Workers		Cultivators		Agricultural Labourers		Household Industry		Other Workers		Marginal Workers		Non-Workers		Name of Tahsil/Village/Town/ Ward
पु. M.	स्त्री F.	पु. M.	स्त्री F.	पु. M.	स्त्री F.	पु. M.	स्त्री F.	पु. M.	स्त्री F.	पु. M.	स्त्री F.	पु. M.	स्त्री F.	
15	16	17	18	19	20	21	22	23	24	25	26	27	28	2
234	223	230	223	..	..	2	..	2	..	10	1	127	120	Dabtalai
98	100	90	90	1	8	2	..	5	2	1	11	75	79	Tandi
48	38	46	36	..	1	..	..	2	1	1	3	34	36	Dhamani Kuka
103	88	103	87	..	..	..	..	..	1	14	25	83	80	Thuwadara
58	58	53	54	1	..	..	..	4	4	4	8	61	61	Dhamani Chimna
105	100	89	84	..	..	..	..	16	16	12	24	33	32	Dhamani Nathu
56	63	54	60	2	3	..	..	..	..	10	8	37	26	Dhamani Nana
86	86	86	83	..	..	..	..	..	3	3	21	20	11	Wagawa
205	220	203	219	2	..	..	..	..	1	..	..	55	54	Uberao
116	99	97	94	19	5	..	..	..	..	12	31	48	76	Bhoot Barda
274	232	272	232	2	..	..	..	..	..	1	36	183	183	Kalapan
237	217	227	204	7	13	..	..	3	..	..	..	172	222	Pipalipada
150	1	450	1	..	..	..	..	..	..	2	1	90	210	Mahudi Dungari
191	101	187	101	2	..	1	..	1	..	3	118	139	116	Kalapipal
173	18	168	15	..	2	..	..	5	1	20	172	129	125	Bhoyara
155	139	155	139	..	..	..	..	..	..	..	..	97	100	Dhekal Chhoti
176	20	176	20	..	..	..	..	..	..	..	86	100	149	Malwan
89	1	85	1	..	..	..	..	4	..	2	97	37	50	Chaura
206	202	203	199	1	..	..	..	2	3	..	..	148	201	Kotda
116	5	114	4	1	1	..	..	1	..	15	125	72	89	Naldi Badi
136	139	136	139	..	..	..	..	..	..	1	1	135	163	Naldi Chhoti
143	92	142	90	..	2	..	..	1	..	..	12	118	171	Kundla
469	503	451	473	15	30	..	..	3	..	2	2	231	244	Khedi
87	48	87	47	..	1	..	..	..	..	..	14	68	94	Mod
273	140	272	140	..	..	..	..	1	..	..	136	139	132	Gelar Kalan
181	186	163	163	17	23	..	..	1	..	.	11	130	143	Masuriya
156	4	255	4	1	..	..	..	..	..	..	127	99	114	Gelar Chhoti
308	253	290	146	18	107	..	..	..	..	2	..	219	229	Balwan
65	4	61	4	4	..	..	..	..	..	3	46	18	24	Jher
117	11	111	8	6	3	..	..	..	..	9	75	86	115	Runkheda
56	6	47	1	9	5	..	..	..	..	8	35	12	31	Udaimal
243	14	218	9	25	5	..	..	..	..	..	104	115	221	Narwaliya
58	39	53	..	4	39	..	..	1	..	..	21	45	58	Jharniya
593	369	568	352	25	16	..	..	..	1	22	172	346	356	Dhebar
171	149	150	14	21	135	..	..	..	..	..	..	97	157	Bijalpur
236	117	158	28	60	84	1	..	17	5	24	98	179	219	Pipalya
69	58	68	17	1	41	..	..	..	..	..	..	18	11	Amarpura
107	118	107	58	..	60	..	..	..	..	..	..	61	73	Kachala
305	320	282	309	17	11	..	..	6	..	..	..	210	219	Negadiya
126	131	125	131	..	..	..	..	1	..	..	..	149	145	Mehandi Kheda

स्थानीय कोड नम्बर / Location Code No.	तहसील/गांव/नगर/वार्ड का नाम / Name of Tahsil/Village/Town/Ward	गांव का क्षेत्रफल हेक्टर में नगर/वार्ड का वर्ग कि. मी. में / Area of village in hectares & of Town/Ward in Km²	आबाद आवासीय मकानों की संख्या / No. of occupied residential houses	परिवारों की संख्या / Number of households	कुल जनसंख्या (बेघर और संस्थाओं में रहने वाले व्यक्तियों सहित) Total Population (including institutional and houseless Population) व्यक्ति P.	पु. M.	स्त्री F.	अनुसूचित जाति Scheduled Castes पु. M.	स्त्री F.	अनुसूचित जनजाति Scheduled Tribes पु. M.	स्त्री F.	साक्षर Literates पु. M.	स्त्री F.
1	2	3	4	5	6	7	8	9	10	11	12	13	14
121	सुला महुड़ा	209.31	35	35	223	99	124	..	..	99	124	..	..
122	झायड़ा	421.24	113	113	708	331	377	..	..	231	268	67	5
123	पिपलीपाड़ा	205.64	68	69	425	199	226	..	..	199	226	30	6
124	अन्तरवेलिया	718.88	240	242	1,410	683	727	23	22	573	613	83	46
125	कल्लीपुरा	451.36	67	68	434	213	221	..	..	198	211	25	3
126	हीरापुर	361.65	66	66	436	208	228	..	..	208	228	46	..
127	खुटावा	157.81	50	50	326	157	169	..	..	157	169	9	..
128	मानपुरा	154.01	70	70	449	198	251	..	..	198	251	61	8
129	गुंदीपाड़ा	430.99	102	102	658	346	312	..	..	344	311	4	..
130	एजनपुरा	332.17	40	40	256	131	125	..	..	131	124	8	..
131	खाकर खेड़ी	99.07	22	22	141	77	64	..	..	77	64	9	..
132	भगोर	315.99	166	167	1,000	504	496	47	43	284	297	160	54
133	केसरिया	58.28	17	17	160	82	78	..	..	82	78	5	3
134	गोपालपुरा	358.63	80	80	820	447	373	3	3	434	358	133	66
135	नवापाड़ा	318.58	68	68	518	256	262	..	..	256	262	24	10
136	धावड़ीपाड़ा	353.83	58	58	302	145	157	..	..	144	156	22	1
137	हीरा खादन	253.64	32	32	178	80	98	..	..	80	98	2	2
138	बरखेड़ा	461.76	81	81	580	300	280	..	..	300	280	36	1
139	मोरीपाड़ा	113.99	19	19	145	72	73	..	..	72	73	6	..
140	बिसोली	403.51	108	108	759	398	361	..	..	398	361	30	3
141	बड़लीपाड़ा	265.85	48	48	391	201	190	..	..	201	190	19	..
142	कल्याणपुरा	686.29	433	433	2,391	1,231	1,160	92	73	381	344	700	246
143	लोहारिया	381.01	67	67	412	206	206	..	..	206	206	14	1
144	भमरदा	247.01	61	61	366	189	177	..	..	189	177	71	7
145	आमलीपठार	237.09	60	61	479	242	237	..	..	242	237	30	1
146	संदला	266.08	110	113	681	348	333	4	2	333	322	76	20
147	खेड़ी (कल्याणपुरा)	319.65	87	88	565	271	294	..	..	271	294	49	9
148	बरोड़	381.79	93	93	590	287	303	..	..	287	303	19	..
149	नवापाड़ा	538.08	127	127	868	436	432	..	..	436	432	29	3
150	जुनवानिया	597.63	121	121	818	410	408	..	..	410	408	9	..
151	खेरमाल	233.67	37	37	291	246	245	..	..	146	145	..	..
152	सातबिल्ली	176.79	13	13	87	45	42	..	..	45	42	..	..
153	बावड़िया	148.67	36	36	277	131	146	..	..	131	146	1	..
154	फूटिया	348.76	98	98	709	358	351	..	..	358	351	32	7
155	तलावली	530.65	113	113	832	126	106	..	..	426	406	15	2
156	दुधी	575.68	92	92	612	295	317	..	..	295	317	5	..
157	कागलखोह	599.52	46	46	292	140	152	..	..	140	152	23	..
158	धामन्दा	521.29	73	73	450	235	215	1	..	234	215	8	1
159	मोहकमपुरा	545.72	76	76	502	268	234	..	..	268	234	10	..
160	खेड़ा	1,417.65	201	202	1,440	678	762	1	1	670	752	54	17

PRIMARY CENSUS ABSTRACT

Jhabua Tahsil

मुख्य काम करने वाले Main Workers										सीमांतक कार्यकर्त्ता		काम न करने वाले		तहसील/गांव/नगर/वार्ड/का नाम
कुल मुख्य काम करने वाले (I-IX)		कास्तकार I		खेतिहर मजदूर II		पारिवारिक उद्योग V(a)		अन्य काम करने वाले III, IV, V(b), VI, VII, VIII & IX				X		
Total Main Workers		Cultivators		Agricultural Labourers		Household Industry		Other Workers		Marginal Workers		Non-Workers		Name of Tahsil/Village/Town/Ward
पु. M.	स्त्री F.	पु. M.	स्त्री F.	पु. M.	स्त्री F.	पु. M.	स्त्री F.	पु. M.	स्त्री F.	पु. M.	स्त्री F.	पु. M.	स्त्री F.	
15	16	17	18	19	20	21	22	23	24	25	26	27	28	2
49	59	49	59	..	..	..	..	..	..	..	..	50	65	Sulamahuda
170	117	152	104	13	13	..	..	5	..	..	..	161	260	Jhayda
111	62	103	48	5	14	..	..	3	..	..	7	88	157	Piplipada
368	322	276	261	45	54	6	2	41	5	2	79	313	326	Antarveliya
138	139	100	81	32	55	..	..	6	3	..	..	75	82	Kallipura
127	98	89	11	29	87	..	..	9	..	..	36	81	94	Hirapur
89	85	63	1	26	84	..	..	..	..	..	10	68	74	Khutawa
112	128	112	..	..	128	..	..	..	..	..	..	86	123	Manpura
265	240	207	299	56	41	..	..	2	..	..	3	81	69	Gundipada
69	69	69	1	..	68	..	..	..	..	..	..	62	56	Aejanpura
42	46	36	44	5	2	..	..	1	..	..	..	35	18	Khakhar Khedi
292	272	201	..	45	264	2	2	44	6	..	..	212	224	Bhagor
49	53	45	36	4	17	..	..	..	..	..	..	33	25	Kesariya
168	168	143	156	9	2	..	..	16	10	..	..	279	205	Gopalpura
129	141	122	132	6	7	..	..	1	2	..	..	127	121	Nawapada
70	56	64	53	6	3	..	..	..	..	5	12	70	89	Dhawadipada
43	51	43	51	..	..	..	..	..	..	3	7	34	40	Heera Khandan
206	185	185	177	18	8	..	..	3	..	..	..	94	95	Barkheda
44	48	36	34	6	14	..	..	..	..	..	..	28	25	Moripada
353	328	352	328	..	..	..	..	1	..	..	..	45	33	Bisoli
128	130	127	126	1	4	..	..	..	..	3	..	70	60	Badlipada
640	374	262	203	49	60	79	61	250	50	16	54	575	732	Kalyanpura
111	114	111	114	..	..	..	..	..	..	..	..	95	92	Lohariya
107	126	104	123	1	3	..	..	2	..	..	4	82	47	Bhamarda
166	163	166	163	..	..	..	..	..	..	3	..	73	74	Amlipathar
163	139	147	136	1	..	..	..	25	3	5	10	180	184	Sandala
140	106	132	102	6	4	..	..	2	..	45	76	86	112	Khedi (Kalyanpura)
165	178	161	72	4	106	..	..	..	..	..	3	122	122	Barod
249	247	246	206	3	40	..	1	..	..	21	32	166	153	Nawapada
236	267	233	261	3	6	..	..	..	..	..	..	174	141	Junwaniya
83	70	82	69	1	1	..	..	..	..	..	..	63	75	Khermal
26	22	26	22	..	..	..	..	..	..	..	..	19	20	Satbilli
87	79	87	79	..	..	..	..	..	..	..	..	44	67	Bawadiya
258	270	257	270	1	..	..	..	..	..	2	8	98	73	Footiya
236	84	222	54	12	29	..	1	2	..	..	128	190	194	Talawali
202	192	201	192	1	..	..	..	..	..	..	..	93	125	Dudhi
76	62	75	61	..	1	..	..	1	..	..	..	64	90	Kagalkhoh
114	53	113	53	..	..	..	..	1	..	..	..	121	162	Dhamanda
153	130	145	105	8	25	..	..	..	..	7	13	108	91	Mohkampura
394	440	377	426	12	14	..	..	5	..	..	..	284	322	Kheda

स्थानीय कोड सम्बन्ध / Location Code No.	तहसील/गांव/नगर/वार्ड का नाम / Name of Tahsil/Village/Town/Ward	गांव का क्षेत्रफल हेक्टर में नगर/वार्ड का वर्ग कि. मी. में Area of village in hectares & of Town/Ward in Km²	आवाद आवासीय मकानों की संख्या No. of occupied residential houses	परिवारों की संख्या Number of household	कुल जनसंख्या (बेघर और संस्थाओं में रहने वाले व्यक्तियों सहित) Total Population (including institutional and houseless Population) व्यक्ति P.	पु. M.	स्त्री F.	अनुसूचित जाति Scheduled Castes पु. M.	स्त्री F.	अनुसूचित जनजाति Scheduled Tribes पु. M.	स्त्री F.	साक्षर Literates पु. M.	स्त्री F.
1	2	3	4	5	6	7	8	9	10	11	12	13	14
161	मुन्डत	764.99	126	128	763	386	377	12	14	372	362	34	2
162	नारायन्दा	593.05	82	82	560	289	271	..	..	286	270	14	..
163	पाडलघाटी	617.78	97	97	680	322	358	..	..	313	349	16	5
164	कालापान	178.15	28	28	134	71	63	..	..	71	63	2	1
165	डोकरवानी	560.66	63	63	370	188	182	..	..	185	182	39	3
166	अमलवानी	593.85	97	97	633	292	341	..	..	291	341	11	..
167	काकड़कुआ	934.29	102	102	856	440	416	3	1	437	415	32	2
168	सुरीनला	373.42	64	64	356	169	187	1	..	168	187	1	..
169	साड़	1,340.51	165	168	1,126	553	573	2	..	549	572	32	1
170	रसोड़ी	2,036.38	72	72	454	231	223	..	..	228	220	19	6
171	महुड़ी	891.46	33	33	293	163	130	..	..	163	130	..	..
172	आमलीपाड़ा	881.59	89	89	644	323	321	2	3	321	318	17	1
173	रूपा खेड़ा	244 71	27	27	179	86	93	..	..	65	67	7	..
174	पालेड़ी	610.34	117	119	826	419	407	23	24	260	250	79	13
175	झीरी	579.01	119	121	748	356	392	4	4	351	388	52	3
176	भाण्डनकुआ	224.75	12	12	73	41	32	..	..	41	32	1	..
177	जाम्बु कुण्डी	341.09	22	22	170	81	89	..	..	79	84	6	3
178	भीमकुण्ड	364.62	25	25	211	100	111	..	..	100	111	3	..
179	गुलरपाड़ा	300.64	20	20	129	67	62	..	..	67	62	1	..
180	गोपालपुरा	171.68	40	40	284	134	150	..	..	133	150	14	..
181	उमरकोट	545.18	138	144	787	406	381	54	49	238	207	104	46
182	कल्लू खोदरी	150.09	7	7	50	24	26	..	..	24	26	..	..
183	देवली	1,143.88	127	127	928	454	474	1	2	453	472	23	2
184	सेमलघाटा	178.28	23	23	158	90	68	..	..	90	68	3	..
185	दुधी	1,219.53	218	218	1,482	721	761	..	..	721	761	29	2
186	डूंगरपानी	201.79	16	17	85	44	41	..	..	44	41	..	..
187	पीपली	324.75	25	25	165	84	81	..	..	84	81	1	1
188	आम्बा	329.89	40	40	316	151	165	..	..	151	165	..	..
189	सकतला	348.82	28	28	179	93	86	..	..	93	86	..	..
190	भैंसा कराय	528 22	26	26	233	103	130	..	..	103	130	..	..
191	भवर पिपल्या	138.49	43	46	327	169	158	..	..	169	158	38	..
192	माछलिया	893.91	132	132	885	450	435	..	..	434	422	53	11
193	बागलावाट	432.15	48	48	346	160	186	2	1	158	185	19	2
194	सामरपाड़ा	221.38	..	..	..	वीरान	..	..	..	..	..	..	..
195	राछवा	203.63	28	28	174	88	86	..	..	88	86	..	..
196	झरनिया	155.10	31	31	227	115	112	..	..	115	112	..	..
197	भूराड़ाबरा	226.37	65	65	394	194	200	..	..	193	200	20	1
198	नवापाड़ा	275.79	45	47	289	147	142	..	..	147	142	6	..
199	भूतेड़ी	801 55	46	46	308	142	166	..	..	142	166	..	..
200	सदावा	1,106.66	68	68	514	263	251	..	..	262	251	9	..

PRIMARY CENSUS ABSTRACT — Jhabua Tahsil

मुख्य काम करने वाले Main Workers														
कुल मुख्य काम करने वाले (I-IX)		काश्तकार I		खेतिहर मजदूर II		पारिवारिक उद्योग V(a)		अन्य काम करने वाले III, IV, V(b), VI, VII, VIII & IX		सीमांतक कार्यकर्त्ता		काम न करने वाले X		तहसील/ गांव/नगर/वार्ड/ का नाम
Total Main Workers		Cultivators		Agricultural Labourers		Household Industry		Other Workers		Marginal Workers		Non-Workers		Name of Tahsil/Village/Town/ Ward
पु. M.	स्त्री F.	पु. M.	स्त्री F.	पु. M.	स्त्री F.	पु. M.	स्त्री F.	पु. M.	स्त्री F.	पु. M.	स्त्री F.	पु. M.	स्त्री F.	
15	16	17	18	19	20	21	22	23	24	25	26	27	28	2
241	227	187	173	50	54	..	..	4	..	..	..	145	150	Mundat
176	19	172	18	1	1	..	..	3	..	17	171	96	81	Narayanda
217	239	170	186	37	51	2	2	8	..	..	..	105	119	Padalghati
33	18	32	18	1	..	..	..	..	..	16	26	22	19	Kalapan
95	79	92	79	1	..	..	..	2	..	31	47	62	56	Dokarwani
173	53	169	52	3	1	..	..	1	..	15	110	104	178	Amalwani
290	254	289	254	..	..	..	..	1	..	..	..	150	162	Kakadkua
107	100	106	100	..	..	..	..	1	..	..	..	62	87	Surinala
358	158	334	151	15	6	..	..	9	1	6	191	189	224	Sad
128	103	122	102	3	1	..	..	3	..	11	34	92	86	Rasodi
99	65	97	65	2	..	..	..	..	..	..	1	64	64	Mahudi
161	49	148	40	12	9	..	..	1	..	..	99	162	173	Amlipada
47	4	37	4	3	..	..	..	7	..	..	44	39	45	Roopa Kheda
236	147	210	133	1	11	17	3	8	..	4	29	179	231	Paledi
187	194	172	186	13	7	..	..	2	1	49	53	120	145	Jhiri
21	19	21	29	..	..	..	..	..	..	..	..	20	13	Bhandankua
45	57	45	57	..	..	..	..	..	..	..	2	36	30	Jambu Kundi
45	33	45	33	..	..	..	..	..	..	..	..	55	78	Bhimkund
28	22	27	21	1	1	..	..	..	..	..	..	39	40	Gularpada
72	73	65	54	6	19	..	..	1	.	..	..	62	77	Gopalpura
198	152	141	111	14	25	17	10	26	6	20	19	188	210	Umarkot
10	4	10	3	..	1	..	..	..	..	4	10	10	12	Kallu Khodari
252	146	214	117	34	27	..	..	4	2	..	46	202	282	Deoli
48	20	42	19	6	1	..	..	..	..	6	18	36	30	Semalghata
358	118	318	71	37	47	..	..	3	..	34	228	329	415	Dudhi
20	17	19	17	..	..	..	..	1	..	7	5	17	19	Dungarapani
45	44	40	42	5	2	..	..	..	..	6	6	33	31	Peepli
82	69	82	69	..	..	..	..	..	..	3	20	66	76	Amba
60	17	60	17	..	..	..	..	..	..	2	17	31	52	Saktala
55	5	55	5	..	..	..	..	..	..	4	68	44	57	Bhaisa Karai
99	43	87	40	2	3	1	..	9	..	12	55	58	60	Bhanvar Pipaliya
206	57	192	48	3	1	..	..	11	8	13	125	231	253	Machhaliya
70	30	68	30	1	..	..	..	1	..	7	59	83	97	Wagalawat
..	..	..	..	..	..	Uninhabited		..	..	..	..	..	..	Samarpada
53	43	53	43	..	..	..	..	..	..	..	..	35	43	Rachhawa
64	53	64	53	..	..	..	..	..	..	..	..	51	59	Jharniya
105	93	93	89	9	4	..	..	3	..	4	13	85	94	Bhuradabra
78	1	78	1	..	..	..	..	..	..	..	76	69	65	Nawapada
78	77	78	77	..	..	..	..	..	..	..	..	64	89	Bhutedi
99	37	97	36	1	..	..	..	1	1	49	84	115	130	Sadawa

स्थानीय कोड नम्बर Location Code No.	तहसील/गांव/नगर/वार्ड का नाम Name of Tahsil/Village/Town/Ward	गांव का क्षेत्रफल हेक्टर में नगर/वार्ड का वर्ग कि. मी. में Area of village in hectares & of Town/Ward in Km²	आवाद आवासीय मकानों की संख्या No. of occupied residential houses	परिवारों की संख्या Number of households	कुल जनसंख्या (बेघर और संस्थाओं में रहने वाले व्यक्तियों सहित) Total Population (including institutional and houseless Population) व्यक्ति P.	पु. M.	स्त्री F.	अनुसूचित जाति Scheduled Castes पु. M.	स्त्री F.	अनुसूचित जनजाति Scheduled Tribes पु. M.	स्त्री F.	साक्षर Literates पु. M.	स्त्री F.
1	2	3	4	5	6	7	8	9	10	11	12	13	14
201	केलझर	226.49	17	17	116	62	54	..	..	61	54	1	..
202	फतेपुरा	224.52	36	36	244	129	115	..	..	129	115	..	..
203	बागनेरा	567.99	46	46	346	165	181	2	3	161	175	6	..
204	हिम्मतगढ़	148.93	15	15	92	49	43	..	..	49	43	2	..
205	रूपारेल	218.81	52	54	319	154	165	5	2	147	161	14	1
206	हात्यादेली	554.50	102	105	624	319	305	16	11	303	294	18	1
207	बियाडाबर	420.55	44	44	285	149	136	..	..	149	136	14	6
208	सेमल खेड़ी	190.58	17	18	139	66	73	..	..	66	73	1	..
209	रामा	302.38	68	68	530	253	277	5	4	238	267	42	22
210	कालीदेवी	162.84	164	168	843	459	384	44	47	210	158	270	122
211	खेड़ली	263.89	42	42	305	154	151	..	..	154	151	11	..
212	छापरी	549.57	103	103	674	327	347	..	..	327	347	26	1
213	गड़वाड़ी	265.76	38	38	252	115	137	..	..	115	137	2	..
214	परवट	373.69	97	97	707	346	361	..	..	343	361	10	..
215	हड़मतिया	311 58	84	84	561	273	288	42	39	231	249	3	..
216	देवझरी रनवास	42.78	24	24	111	58	53	..	..	58	53	12	1
217	देवझरी पंडा	310.99	73	73	460	246	214	..	..	238	209	23	..
218	पिलिया खांदन	571.29	97	97	656	317	339	..	..	317	339	..	..
219	पिपलदेला	357.71	60	60	361	188	173	..	..	188	173	1	..
220	मोहनपुरा	503.59	98	98	645	328	307	..	..	338	307	24	24
221	गड़वाड़ा	409.01	107	109	563	282	281	..	..	281	280	50	8
222	डूंगरा धन्ना	216.26	60	60	432	218	214	..	..	218	214	23	3
223	डूंगरा लालू	316.64	71	71	494	251	243	..	..	251	243	7	2
224	नवागांव	612.98	79	79	551	279	272	..	..	279	272	45	12
225	बाटिया बरड़ी	405.92	60	60	388	190	198	..	..	190	198	1	..
226	रंगपुरा	186.22	53	53	343	177	166	..	..	177	166	..	..
227	करड़ावद खुर्द	141.04	47	48	300	151	149	..	..	151	149	3	1
228	करड़ावद कलां	945 89	353	357	2,305	1,114	1,191	40	33	977	1,073	71	13
229	गोपालपुरा	124.37	75	77	552	279	273	..	..	260	257	20	7
230	मीण्डल	221.38	75	77	507	255	252	..	..	255	252	30	7
231	बाड़कुआ	193.17	23	23	134	75	59	..	..	75	59	1	..
232	आम्बा खोदरा	245.11	65	65	421	202	219	..	..	202	219	3	..
233	मोजीपाड़ा	154.46	23	23	153	76	77	..	..	76	77	9	2
234	बिलीड़ोज	194.94	41	41	242	114	128	..	..	114	128	7	1
235	हरिबाई की बावड़ी	10.11	..	..	..	वीरान	..	..	..	..	..	..	..
236	नाचन खेड़ा	103.96	2	2	8	5	3	..	..	5	3	..	..
237	पिपली का नाका	14.37	..	..	..	वीरान	..	..	..	..	..	..	..
238	किशनपुरी	135.74	2	2	47	47	..	..	..	47	..	47	..
239	पिपल्या	235.09	86	86	530	260	270	9	4	251	266	13	..
240	सेमलिया	343.73	92	92	549	269	280	..	..	269	280	26	4

PRIMARY CENSUS ABSTRACT — Jhabua Tahsil

मुख्य काम करने वाले Main Workers														
कुल मुख्य काम करने वाले (I-IX)		कास्तकार I		खेतिहर मजदूर II		पारिवारिक उद्योग V(a)		अन्य काम करने वाले III, IV, V(b), VI, VII, VIII & IX		सीमांतक कार्यकर्त्ता		काम न करने वाले X		तहसील/ गांव/नगर/वार्ड/ का नाम
Total Main Workers		Cultivators		Agricultural Labourers		Household Industry		Other Workers		Marginal Workers		Non-Workers		Name of Tahsil/Village/Town/ Ward
पु. M.	स्त्री F.	पु. M.	स्त्री F.	पु. M.	स्त्री F.	पु. M.	स्त्री F.	पु. M.	स्त्री F.	पु. M.	स्त्री F.	पु. M.	स्त्री F.	
15	16	17	18	19	20	21	22	23	24	25	26	27	28	2
34	24	33	24	..	..	..	..	1	..	1	6	27	24	Keijhar
83	65	83	65	..	..	..	..	..	..	..	..	46	50	Fatepur
96	98	93	96	3	2	..	..	..	..	..	..	69	83	Wagnera
25	24	24	24	..	..	..	..	1	..	.	..	24	19	Himmatgarh
80	87	74	86	2	..	..	..	4	1	6	17	68	61	Ruparel
169	35	155	33	6	2	6	..	2	..	21	136	129	134	Hatyadeli
91	58	91	55	..	3	..	..	..	..	5	24	53	54	Biyadabar
29	30	22	30	..	..	..	..	7	..	1	3	36	40	Semal Khedi
148	52	127	48	3	1	4	2	14	1	1	107	104	118	Rama
191	99	56	67	..	..	15	11	120	21	33	29	235	256	Kalidevi
71	65	67	62	1	..	..	..	3	3	2	15	81	71	Khedi
140	33	134	33	5	..	..	..	1	..	48	137	139	177	Chhapari
72	25	60	25	6	..	..	..	6	..	..	26	43	86	Gadwadi
190	186	154	96	28	85	..	..	8	5	..	..	156	175	Parwat
159	46	139	29	..	..	20	17	..	..	5	108	109	134	Hadmatiya
32	4	32	4	..	..	..	..	..	..	4	8	22	41	Deojhari Ranwas
136	122	63	86	1	1	..	..	72	35	..	..	110	92	Deojhari Panda
243	138	152	14	4	10	..	..	87	114	..	...	74	201	Pilia Khandan
101	78	63	64	..	..	..	..	38	14	..	..	87	95	Pipaldela
164	2	128	2	31	..	..	..	5	..	56	153	118	152	Mohanpura
162	8	134	4	13	3	..	..	15	1	19	112	101	161	Gadwada
114	27	106	27	4	..	..	..	4	..	4	55	100	132	Dungra Dhanna
139	67	126	7	6	60	..	..	7	..	42	51	70	125	Dungra Lalu
163	16	162	16	..	..	..	..	1	..	..	124	116	132	Nawagaon
96	34	95	10	1	24	..	..	..	..	..	34	94	130	Batiyabardi
83	1	80	1	..	..	..	..	3	..	33	102	61	63	Rangpura
82	34	73	29	7	5	..	..	2	..	..	53	69	58	Kardawad Khurd
550	191	517	136	5	55	14	..	14	..	14	308	550	692	Kardawad Kalan
152	29	136	28	15	1	..	..	1	..	2	121	125	123	Gopalpura
122	9	112	3	1	4	..	..	9	2	6	89	127	154	Mindal
38	..	34	..	1	..	..	..	3	..	1	29	36	30	Badkuwa
102	95	102	95	..	..	..	..	..	..	1	1	99	123	Amba Khodra
37	31	24	22	1	3	..	..	12	6	1	8	38	38	Mojipada
64	67	48	65	3	2	..	..	13	..	..	3	50	58	Bilidoj
..	..	..	..	..	..	Uninhabited		..	..	..	..	..	..	Haribai Ki Bawadi
3	3	3	3	..	..	..	..	..	..	..	..	2	..	Nachan Kheda
..	..	..	..	..	..	Uninhabited		..	..	..	..	..	..	Pipli Ka Naka
17	..	13	..	..	..	..	..	4	..	..	..	30	..	Kishanpuri
146	44	136	42	2	2	..	..	8	..	..	45	114	181	Pipaliya
137	124	122	122	..	..	..	..	15	2	5	15	127	141	Semaliya

स्थानीय कोड नम्बर / Location Code No.	तहसील/गांव/नगर/वार्ड का नाम / Name of Tahsil/Village/Town/Ward	गांव का क्षेत्रफल हेक्टर में नगर/वार्ड का वर्ग कि. मी. में Area of village in hectares & of Town/Ward in Km²	आवास आवासीय मकानों की संख्या No. of occupied residential houses	परिवारों की संख्या Number of households	कुल जनसंख्या (बेघर और संस्थाओं में रहने वाले व्यक्तियों सहित) Total Population (including institutional and houseless Population) व्यक्ति P.	पु. M.	स्त्री F.	अनुसूचित जाति Scheduled Castes पु. M.	स्त्री F.	अनुसूचित जनजाति Scheduled Tribes पु. M.	स्त्री F.	साक्षर Literates पु. M.	स्त्री F.
1	2	3	4	5	6	7	8	9	10	11	12	13	14
241	माकनकुई	212.74	74	74	515	245	270	..	..	245	270	33	2
242	कुशलपुरा	283.85	61	61	444	236	208	14	8	222	200	12	..
243	पानकी	291.17	54	54	416	195	221	..	..	195	221	38	19
244	उमरी	847.13	145	145	996	510	486	..	..	510	486	35	3
245	कोकावद	553.25	114	116	750	360	390	..	1	358	389	15	2
246	गोलार्बड़ी	405.67	86	86	571	290	281	..	..	290	281	10	..
247	नरसिंह रुन्डा	61.68	10	10	67	35	32	..	..	35	32	1	..
248	रोटला	714.71	134	134	845	426	419	5	5	414	407	22	4
249	नवापाड़ा	669.02	112	112	769	412	357	6	8	402	347	10	..
250	बोचका	807.20	95	95	587	302	285	..	..	302	285	4	1
251	मूगा रुन्डी	403.41	55	55	354	175	179	..	..	175	179	6	1
252	ढोचका	1,380.59	157	158	1,039	527	512	..	..	523	506	30	4
253	छापरी	1,209.44	110	110	680	350	330	..	..	350	330	5	..
254	आम्बा	1,958.66	256	256	1,751	880	871	7	4	860	862	31	3
255	हिड़ी छोटी	269.21	42	42	279	147	132	..	..	147	132	13	..
256	हिड़ी बड़ी	609.05	73	73	517	257	260	..	..	257	260	4	..
257	धांधलपुर छोटा	95.61	23	23	170	90	80	..	..	90	80	1	..
258	गोमला	668.34	68	68	480	229	251	..	..	228	251	10	..
259	झकेला	630.85	114	114	788	390	398	..	..	390	398	14	2
260	झीरावदिया	235.69	50	50	351	176	175	..	..	176	175	17	1
261	खरडू छोटी	149.46	51	51	366	185	181	..	..	185	181	10	..
262	टिचकिया	88.68	15	15	114	57	57	..	..	57	57	..	..
263	खरडू बड़ी	1,077.93	259	262	1,623	807	816	28	35	598	605	203	47
264	रातीमाली	310.08	18	18	133	69	64	..	..	69	64	..	..
265	पिथनपुर	314.78	59	60	329	171	158	..	..	171	158	1	..
266	उमरिया वजन्त्री	282.96	71	71	448	211	237	..	..	211	237	1	..
267	उमरिया सालम	121.31	36	36	169	76	93	..	..	76	93	..	..
268	उमरिया दरबार	200.59	45	45	252	128	124	..	..	128	124	1	..
269	सजवानी छोटी	293.94	82	82	536	273	263	..	..	273	263	37	25
270	गोला छोटी	464.51	134	134	847	402	445	..	..	402	445	72	2
271	मैलपाड़ा	164.80	18	18	131	64	67	..	..	64	67	..	..
272	बड़लिया	195.51	45	45	287	127	160	..	..	127	160	5	..
273	वामन सेमलिया	380.99	119	119	836	428	408	..	..	428	408	124	44
274	धरमपुरी	158.01	27	27	180	97	83	..	..	97	83	..	..
275	चारोलीपाड़ा	258.08	58	58	358	185	173	..	..	185	173	..	..
276	कागजर	195.00	52	52	452	234	218	..	..	234	218	16	9
277	डूमपाड़ा	479.59	99	99	671	312	359	..	..	312	359	36	13
278	फुल धावड़ी	609.41	90	90	499	249	250	..	..	249	250	12	1
279	बिज्या डूंगरी	284.28	38	38	243	130	113	..	..	130	113	2	..
280	टिकड़ी मोनी	392.14	73	73	413	211	202	..	..	211	202	10	2

PRIMARY CENSUS ABSTRACT — Jhabua Tahsil

मुख्य काम करने वाले Main Workers										सीमांतक कार्यकर्त्ता		काम न करने वाले		तहसील/गांव/नगर/वार्ड/ का नाम
कुल मुख्य काम करने वाले (I-IX)		कास्तकार I		खेतिहर मजदूर II		पारिवारिक उद्योग V(a)		अन्य काम करने वाले III, IV, V(b), VI, VII, VIII & IX				X		
Total Main Workers		Cultivators		Agricultural Labourers		Household Industry		Other Workers		Marginal Workers		Non-Workers		Name of Tahsil/Village/Town/ Ward
पु. M.	स्त्री F.	पु. M.	स्त्री F.	पु. M.	स्त्री F.	पु. M.	स्त्री F.	पु. M.	स्त्री F.	पु. M.	स्त्री F.	पु. M.	स्त्री F.	
15	16	17	18	19	20	21	22	23	24	25	26	27	28	2
104	6	85	..	9	6	..	..	10	..	48	93	93	171	Makankui
127	2	127	2	..	..	..	..	..	..	8	120	101	86	Kushalpura
103	3	103	3	..	..	..	..	..	..	..	118	92	100	Panki
251	40	177	11	71	29	..	..	3	..	58	187	201	259	Umari
207	3	198	..	2	1	..	..	7	?	13	228	140	159	Kokawad
160	..	160	..	..	..	..	..	..		3	168	127	113	Golabadi
20	..	20	..	..	..	..	..	..		..	21	15	11	Narsingh Runda
199	12	187	11	..	..	12	..	..		..	206	227	201	Rotla
242	2	236	2	..	..	..	..	6	..	11	226	159	129	Nawapada
145	107	143	107	1	..	..	..	1	..	12	32	145	146	Bochaka
94	..	91	..	3	..	..	..	..	..	..	97	81	82	Mirga Rundi
278	3	275	2	1	1	..	..	2	..	15	256	234	253	Dhochaka
195	8	193	6	2	2	..	..	..	..	19	170	136	152	Chhapri
502	392	448	355	44	36	2	..	8	1	..	..	378	479	Amba
78	77	78	74	..	3	..	..	..	..	..	8	69	47	Hidi Chhoti
162	71	151	69	11	2	..	..	..	..	..	66	95	123	Hidi Badi
46	48	34	..	12	48	..	..	..	..	..	..	44	32	Dhandhalpura Chhota
135	105	106	1	28	104	..	..	1	..	..	..	94	146	Gomala
217	27	214	27	2	..	..	..	1	..	9	196	164	175	Jhakela
89	..	89	..	..	..	..	..	..	..	2	92	85	83	Jhirawadiya
115	108	115	108	..	..	..	..	..	..	20	27	50	46	Khardu Chhoti
35	13	35	12	..	1	..	..	..	..	2	18	20	26	Tichkiya
404	166	348	164	5	2	12	..	39	6	5	87	398	563	Khardu Badi
42	39	42	39	..	..	..	..	..	..	6	5	21	20	Ratimali
109	5	109	5	..	..	..	..	..	..	12	83	50	70	Pithanpur
104	95	104	56	..	39	..	..	..	..	..	3	107	139	Umariya Banjarji
43	44	43	24	..	20	..	..	..	..	..	..	33	49	Umariya Salam
73	60	55	4	18	56	..	..	..	..	..	..	55	64	Umariya Darbar
147	32	137	4	9	28	..	..	1	..	..	14	126	217	Sajwani Chhoti
227	267	202	247	20	20	..	..	5	..	1	11	174	167	Gola Chhoti
38	45	35	14	3	31	..	..	..	..	..	..	26	22	Melpada
83	17	83	17	..	..	..	..	..	..	..	2	44	141	Badliya
245	159	196	11	40	148	..	..	7	..	..	50	183	199	Baman Semaliya
67	42	66	30	1	12	..	..	..	..	..	18	30	23	Dharampuri
110	73	102	63	8	10	..	..	..	..	..	35	75	65	Charolipada
93	117	89	116	2	1	..	..	2	..	1	..	140	101	Kagjar
167	123	164	100	2	23	..	..	1	..	2	62	143	174	Dumpada
136	31	119	19	6	11	..	..	11	1	3	112	110	107	Full Dhawdi
72	72	72	72	..	..	..	..	..	..	..	..	58	41	Bijya Dungari
123	128	123	128	..	..	..	..	..	..	..	..	88	74	Tikadi Moti

स्थानीय कोड नम्बर / Location Code No.	तहसील/गांव/नगर/वार्ड का नाम / Name of Tahsil/Village/Town/Ward	गांव का क्षेत्रफल हेक्टर में नगर/वार्ड का वर्ग कि. मी. में Area of village in hectares & of Town/Ward in Km²	आवास आवासीय मकानों की संख्या No. of occupied residential houses	परिवारों की संख्या Number of households	कुल जनसंख्या (बेघर और संस्थाओं में रहने वाले व्यक्तियों सहित) Total Population (including institutional and houseless Population)			अनुसूचित जाति Scheduled Castes		अनुसूचित जनजाति Scheduled Tribes		साक्षर Literates	
					व्यक्ति P.	पु. M.	स्त्री F.	पु. M.	स्त्री F.	पु. M.	स्त्री F.	पु. M.	स्त्री F.
1	2	3	4	5	6	7	8	9	10	11	12	13	14
281	डेकलबड़ी	408.59	161	162	994	481	513	56	43	409	456	52	7
282	आमली फलिया	568.74	143	143	930	444	487	..	..	444	486	37	7
283	बावड़ी माफी	263.68	76	76	494	255	239	..	..	255	239	13	..
284	भूत फलिया	285.11	42	42	249	123	126	..	..	123	126	..	..
285	वगवई छोटी	151.69	52	52	359	179	180	..	..	179	180	8	..
286	नाड़	118.63	15	15	123	60	63	..	..	60	63	..	..
287	खड़कुई	755.94	122	126	874	442	432	..	..	441	432	20	..
288	वागलावाट मोहन्या	767.02	113	113	796	394	402	19	17	375	385	48	2
289	सजवानी बड़ी	270.24	36	36	199	102	97	..	..	102	97	2	..
290	वगवई बड़ी	288.52	82	87	588	287	301	..	..	287	301	24	3
291	बड़ीपाड़ा	244.57	66	67	380	175	205	..	..	175	205	6	1
292	माता सुला बारिया	178.16	23	23	166	93	73	..	..	93	73	4	..
293	छापरी	388.44	59	59	371	182	189	3	2	179	187	23	..
294	फतेपुरा	134.28	18	18	117	59	58	..	..	59	58	3	..
295	मातासुला डांगी	99.48	33	33	194	96	98	..	..	96	98	4	..
296	मातासुला भूरिया	55.39	24	24	139	69	70	..	..	69	70	..	..
297	प्रतापपुरा	66.82	10	10	60	32	28	..	..	32	28	..	..
298	खांड़िया खाल	264.38	49	49	334	172	162	..	..	165	157	2	..
299	रजला	419.61	121	121	798	417	381	18	11	361	336	125	37
300	गुलाबपुरा	245.64	46	46	313	153	160	11	14	139	142	18	3
301	महूड़ीपाड़ा	578.88	98	98	682	340	342	21	13	319	329	7	..
302	चुलिया छोटी	221.75	33	33	179	87	92	..	..	87	92	15	2
303	वागलावाट भूरिया	496.31	126	126	771	388	383	..	..	386	383	12	..
304	मोहनपुरा गन्ना	289.59	48	48	263	123	140	..	..	123	140	1	1
305	सारसवाट	520.31	97	97	627	329	298	4	7	323	290	26	2
306	भोड़ली	632.08	129	131	786	403	383	9	10	393	373	23	..
307	हट्टीपुरा	198.63	33	33	136	77	59	..	..	77	59	..	..
308	परतली	350.60	73	73	450	227	223	5	8	222	215	28	..
309	भोर कलिया	476.69	89	89	541	266	275	5	7	261	268	19	1
310	ढोल्याबड	912.01	173	178	1,061	553	508	13	9	519	498	16	1
311	छापर खण्डा	635.74	104	104	693	340	353	..	..	340	353	11	2
312	डिगी	692.70	140	140	926	471	455	4	4	464	451	23	1
313	मोहनपुरा भूरका	344.42	50	50	286	134	152	..	..	134	152	..	..
314	चुलिया बड़ी	248.70	33	33	162	76	86	..	..	76	86	..	..
315	अगेरा	820.84	118	118	674	319	355	3	7	316	348	12	..
316	सील खोदरी	429.51	109	109	786	411	375	21	22	390	353	..	..
317	रेहन्दा	606.25	107	107	675	324	351	4	4	320	347	2	1
318	नरवाली	297.61	74	74	462	244	218	5	4	238	214	33	..
319	उकाला	121.51	23	23	138	64	74	8	5	56	69	1	..
320	बलोला	720.89	172	172	1,163	579	584	..	..	579	584	86	2

PRIMARY CENSUS ABSTRACT — Jhabua Tahsil

मुख्य काम करने वाले Main Workers														
कुल मुख्य काम करने वाले (I-IX)		कास्तकार I		खेतिहर मजदूर II		पारिवारिक उद्योग V(a)		अन्य काम करने वाले III, IV, V(b), VI, VII, VIII & IX		सीमांतक कार्यकर्त्ता		काम न करने वाले X		तहसील/ गांव/नगर/वार्ड/ का नाम
Total Main Workers		Cultivators		Agricultural Labourers		Household Industry		Other Workers		Marginal Workers		Non-Workers		
पु. M.	स्त्री F.	पु. M.	स्त्री F.	पु. M.	स्त्री F.	पु. M.	स्त्री F.	पु. M.	स्त्री F.	पु. M.	स्त्री F.	पु. M.	स्त्री F.	Name of Tahsil/Village/Town/ Ward
15	16	17	18	19	20	21	22	23	24	25	26	27	28	2
258	132	223	131	2	..	18	..	15	1	1	58	222	323	Dhekalbadi
305	280	303	277	2	3	..	..	..	..	2	32	137	174	Amli Phaliya
127	146	127	146	..	..	..	..	..	..	..	1	128	92	Bawadi Mafi
71	71	69	71	..	..	..	..	2	..	..	9	52	46	Bhoot Faliya
114	117	114	117	..	..	..	..	..	..	3	3	62	60	Wagwai Chhoti
41	44	41	44	..	..	..	..	..	..	..	..	19	19	Nad
281	139	273	139	7	..	..	..	1	..	6	123	155	170	Khadkui
232	229	232	229	..	..	..	..	..	..	..	31	162	142	Waglawat Mohanya
67	49	67	49	..	..	..	..	..	..	..	..	35	48	Sajwani Badi
164	170	155	159	8	11	..	..	1	..	2	1	121	130	Wagwai Badi
90	94	89	93	..	1	..	..	1	..	..	1	85	110	Badlipada
56	..	55	..	1	..	..	..	..	..	..	47	37	26	Matasula Bariya
117	3	117	3	..	..	..	..	..	..	..	120	65	66	Chhapari
41	33	41	33	..	..	..	..	..	..	..	11	18	14	Fatepura
62	3	60	3	..	..	..	..	2	..	..	57	34	38	Matasula Dangi
39	2	36	2	..	.	..	..	3	..	..	34	30	34	Matasula Bhuriya
16	1	14	..	..	1	..	..	2	..	..	15	16	12	Partappura
98	9	83	2	..	..	..	..	15	7	..	73	74	80	Khandiya Khal
207	7	171	..	6	..	6	3	24	4	..	102	210	272	Rajla
100	75	89	73	..	..	2	1	9	1	2	16	51	69	Gulabpura
200	180	183	163	11	16	4	1	2	..	..	15	140	147	Mahudipada
54	52	54	51	..	..	..	..	..	1	1	12	32	28	Chuliya Chhoti
248	203	238	170	7	33	..	..	3	..	1	34	139	146	Waglawat Bhuriya
69	69	67	69	1	..	..	..	1	..	1	13	53	58	Mohanpura Ganna
192	179	190	179	..	..	..	..	2	..	4	13	133	106	Saraswat
232	222	213	216	..	4	..	..	19	2	..	..	171	161	Bhodli
52	35	52	35	..	..	..	..	..	..	..	3	25	21	Hattipura
128	133	128	133	..	..	..	..	..	..	1	8	98	82	Partali
169	169	165	167	..	1	..	..	4	1	..	..	97	106	Bhor Kundiya
387	367	356	366	6	1	..	..	25	..	1	3	165	138	Dholiyabad
215	218	210	218	2	..	..	..	3	..	..	..	125	135	Chhapar Khanda
310	206	305	206	..	..	2	..	3	..	10	104	151	145	Diggi
95	85	95	85	..	..	..	..	..	..	1	8	38	59	Mohanpura Bhurka
43	51	42	51	..	..	..	..	1	..	..	..	33	35	Chuliya Badi
199	112	199	112	..	..	..	..	..	..	..	107	120	136	Agera
252	233	241	218	11	15	..	..	..	..	..	16	159	126	Seel Khodari
176	137	174	133	2	4	..	..	..	..	..	58	148	156	Rehanda
147	127	144	113	2	14	..	..	1	..	..	4	97	87	Narwali
37	32	31	26	6	6	..	..	..	..	..	6	27	36	Ukala
377	310	364	306	11	4	..	..	2	..	7	72	195	202	Walola

स्थानीय कोड नम्बर Location Code No.	तहसील/गांव/नगर/वार्ड का नाम Name of Tahsil/Village/Town/Ward	गांव का क्षेत्रफल हेक्टर में नगर/वार्ड का वर्ग कि. मी. में Area of village in hectares & of Town/Ward in Km²	आबाद आवासीय मकानों की संख्या No. of occupied residential houses	परिवारों की संख्या Number of households	कुल जनसंख्या (बेघर और संस्थाओं में रहने वाले व्यक्तियों सहित) Total Population (including institutional and houseless Population) व्यक्ति P.	पु. M.	स्त्री F.	अनुसूचित जाति Scheduled Castes पु. M.	स्त्री F.	अनुसूचित जनजाति Scheduled Tribes पु. M.	स्त्री F.	साक्षर Literates पु. M.	स्त्री F.
1	2	3	4	5	6	7	8	9	10	11	12	13	14
321	पारा	333.77	357	361	2,130	1,125	1,005	58	41	338	296	640	358
322	लीमखोदरा	353.31	42	42	277	131	146	..	..	131	146	4	1
323	धांधलपुरा	349.36	65	65	448	217	231	..	..	217	231	17	..
324	कुबेरपुरा	263.01	10	10	53	23	30	..	..	23	30	..	..
325	बांकी	600.39	67	67	401	198	203	..	..	198	203	4	..
326	रातीमाली	240.69	88	88	605	309	296	32	22	244	241	64	14
327	नवापाड़ा	221.52	43	43	301	146	155	5	5	141	150	..	..
328	लखपुरा	254.94	39	42	315	153	162	9	8	144	154	4	..
329	नरसिंहपुरा	293.45	33	33	239	133	106	..	..	133	106	32	..
330	श्यामपुरा	219.25	46	46	338	161	177	..	..	160	176	19	2
331	दौलतपुरा	864.11	117	117	850	409	441	..	..	409	441	39	1
332	बेहड़वी	770.62	64	64	425	206	219	..	..	206	219	3	..
333	झूमका	773.49	74	74	528	268	260	..	..	265	259	7	..
334	धमोई	578.31	74	74	435	227	208	..	..	227	208	4	..
335	पियनपुर	425.75	94	94	673	334	339	2	3	329	332	41	16
336	पलासड़ी	353.80	48	48	306	142	164	..	..	142	164	7	..
337	बावड़ी	815.80	110	110	580	289	291	..	..	288	291	5	..
338	दात्याघाटी	442.45	31	31	243	123	120	..	..	123	120	21	4
339	धावलिया	591.01	51	54	323	146	177	1	..	145	177	..	..
340	जशोदा खुनजी	168.50	25	25	80	38	42	..	..	37	42	5	..
341	जशोदा हीरजी	187.51	30	30	157	84	73	..	..	84	73	3	..
342	सेमलखेड़ी खुर्द	564.81	53	53	380	188	192	..	..	188	182	1	..
343	चुड़ेली	598.16	62	63	335	160	175	1	..	156	174	12	4
344	कलमोड़ा	678.80	69	69	478	238	240	..	..	237	239	38	2
345	बराड़	277.07	52	52	325	165	160	..	..	163	156	20	4
346	घुंघरमाल	67.97	..	..	..	वीरान	..	..	..	..	..	..	..
347	तेजारिया	292.94	54	54	297	180	147	..	..	150	147	..	..
348	रीछपाटला	145.97	3	3	17	9	8	..	..	9	8	..	..
349	सागीया	658.42	79	79	568	282	286	..	..	282	286	3	1

PRIMARY CENSUS ABSTRACT — Jhabua Tahsil

मुख्य काम करने वाले Main Workers														
कुल मुख्य काम करने वाले (I-IX)		कास्तकार I		खेतिहर मजदूर II		पारिवारिक उद्योग V(a)		अन्य काम करने वाले III, IV, V(b), VI, VII, VIII & IX		सीमांतक कार्यकर्ता		काम न करने वाले X		तहसील/ गांव/नगर/वार्ड/ का नाम
Total Main Workers		Cultivators		Agricultural Labourers		Household Industry		Other Workers		Marginal Workers		Non-Workers		Name of Tahsil/Village/Town/ Ward
पु. M.	स्त्री F.	पु. M.	स्त्री F.	पु. M.	स्त्री F.	पु. M.	स्त्री F.	पु. M.	स्त्री F.	पु. M.	स्त्री F.	पु. M.	स्त्री F.	
15	16	17	18	19	20	21	22	23	24	25	26	27	28	2
503	154	124	74	3	20	47	30	329	30	3	24	619	827	Para
73	66	66	42	7	22	..	..	..	2	..	..	58	80	Limkhodara
115	125	108	123	2	2	..	..	5	..	..	..	102	106	Dhandhalpura
12	16	9	13	2	2	..	..	1	1	..	..	11	14	Kuberpura
113	100	98	88	9	10	..	..	6	2	..	..	85	103	Banki
160	138	108	38	13	95	..	..	39	5	..	..	149	158	Ratimali
77	101	74	31	1	70	..	..	2	..	..	..	69	54	Nawapara
96	108	80	61	11	47	..	..	5	..	..	..	57	54	Lakhpura
88	68	79	62	7	3	..	..	2	3	..	1	45	37	Narsinghpura
76	76	75	76	..	..	..	..	1	..	..	..	85	101	Shyampura
243	262	175	57	63	205	..	..	5	..	..	..	166	179	Daulatpura
120	120	113	95	6	25	..	..	1	..	..	..	86	99	Behadwi
147	151	146	151	..	..	..	..	1	..	..	..	121	109	Jhoomka
153	144	152	144	..	..	..	..	1	..	2	2	78	62	Dhamoi
171	85	142	76	16	2	1	..	12	7	..	37	163	217	Peethanpur
72	80	72	80	..	..	..	..	..	..	..	2	70	82	Palasadi
213	212	211	212	..	..	..	..	2	..	..	..	76	79	Bawadi
58	58	58	58	..	..	..	..	..	..	..	..	65	62	Datyaghati
69	75	68	75	..	..	..	..	1	..	..	..	77	102	Dhawaliya
21	24	17	18	3	6	..	..	1	..	..	..	17	18	Jasoda Khunji
52	44	39	35	13	9	..	..	..	..	..	..	32	29	Jasoda Hirji
92	32	57	28	34	3	..	..	1	1	13	74	83	86	Semalkhedi Khurd
89	76	88	76	..	..	..	..	1	..	..	..	71	99	Chudeli
132	109	130	109	..	..	1	..	1	..	..	..	106	131	Kalmoda
99	92	95	92	..	..	..	..	4	..	..	1	66	67	Barad
..	..	..	..	..	..	Uninhabited		..	..	..	..	..	..	Ghungharmal
80	76	80	76	..	..	..	..	..	..	..	..	70	71	Tejariya
7	6	7	6	..	..	..	..	..	..	..	..	2	2	Richhapatla
164	164	164	164	..	..	..	..	..	..	..	7	118	175	Sagiya

स्थानीय कोड नम्बर / Location Code No.	तहसील/गांव/नगर/वार्ड का नाम / Name of Tahsil/Village/Town/Ward	गांव का क्षेत्रफल हेक्टर में नगर/वार्ड का क्षेत्र कि. मी. में / Area of village in hectares & of Town/Ward in Km²	आबाद आवासीय मकानों की संख्या / No. of occupied residential houses	परिवारों की संख्या / Number of households	कुल जनसंख्या (बेघर और संस्थाओं में रहने वाले व्यक्तियों सहित) Total Population (including institutional and houseless Population)			अनुसूचित जाति Scheduled Castes		अनुसूचित जनजाति Scheduled Tribes		साक्षर Literates	
					व्यक्ति P.	पु. M.	स्त्री F.	पु. M.	स्त्री F.	पु. M.	स्त्री F.	पु. M.	स्त्री F.
1	2	3	4	5	6	7	8	9	10	11	12	13	14
													झाबुआ नगरपालिका
21/III	**झाबुआ (न.पा.)**	**6.34**	**3,136**	**3,167**	**16,777**	**9,092**	**7,685**	**485**	**405**	**2,376**	**1,817**	**6,516**	**4,002**
21/III/1	जवाहर वार्ड		260	264	1,222	694	528	24	18	108	44	536	291
21/III/2	कैलाश वार्ड		220	220	1,226	624	602	15	15	158	152	390	212
21/III/3	जगमोहनदास वार्ड		266	267	1,307	714	593	39	22	52	36	578	328
21/III/4	लक्ष्मी वार्ड		199	199	1,035	533	502	37	23	21	27	375	252
21/III/5	राधाकृष्ण वार्ड		184	184	957	498	459	10	9	10	4	422	348
21/III/6	चन्द्रशेखर आजाद वार्ड		169	169	869	472	397	3	1	10	5	402	279
21/III/7	सुभाष वार्ड		203	212	1,188	632	556	42	47	31	14	481	296
21/III/8	इन्दिरा वार्ड		157	157	897	457	440	2	3	16	13	365	286
21/III/9	भोज वार्ड		193	194	1,100	605	495	53	58	103	34	490	309
21/III/10	सरदार पटेल वार्ड		275	277	1,352	732	620	31	31	145	122	578	390
22/III/11	विनोबा वार्ड		274	278	1,541	939	602	38	32	459	240	630	261
22/III/12	महात्मा गांधी वार्ड		313	319	1,828	992	836	121	93	461	385	661	462
22/III/13	भोजीपाडा वार्ड		153	156	815	437	378	..	..	174	175	259	174
22/III/14	राती तलाई वार्ड		125	126	662	357	305	64	51	244	202	176	56
22/III/15	कृष्णपुरी वार्ड		42	42	258	143	115	..	..	133	109	70	11
22/III/16	माधोपुरा वार्ड		103	103	520	263	257	6	2	251	255	103	47

PRIMARY CENSUS ABSTRACT

कुल मुख्य काम करने वाले (I-IX) Total Main Workers		मुख्य काम करने वाले Main Workers: कास्तकार I Cultivators		खेतिहर मजदूर II Agricultural Labourers		पारिवारिक उद्योग V(a) Household Industry		अन्य काम करने वाले III, IV, V(b), VI, VII, VIII & IX Other Workers		सीमांतक कार्यकर्त्ता Marginal Workers		काम न करने वाले X Non-Workers		तहसील/गांव/नगर/वार्ड/ का नाम Name of Tahsil/Village/Town/ Ward
पु. M.	स्त्री F.	पु. M.	स्त्री F.	पु. M.	स्त्री F.	पु. M.	स्त्री F.	पु. M.	स्त्री F.	पु. M.	स्त्री F.	पु. M.	स्त्री F.	
15	16	17	18	19	20	21	22	23	24	25	26	27	28	2
Jhabua Municipality														
3,971	**636**	**252**	**82**	**49**	**25**	**99**	**29**	**3,571**	**500**	**83**	**230**	**5,038**	**6,819**	**Jhabua (M.)**
311	31	8	2	15	4	11	..	277	25	5	7	378	490	Jawahar Ward
261	19	13	2	5	1	2	2	241	14	23	19	340	564	Kailash Ward
298	20	..	...	..	..	1	..	297	20	..	..	416	573	Jagmohandas Ward
233	27	3	..	..	..	..	..	230	27	..	1	300	474	Laxmi Ward
229	15	2	..	..	..	5	..	222	15	9	3	260	441	Radhakrishna Ward
217	29	9	1	..	..	7	1	201	27	5	..	250	368	Chandra Shekhar Azad Ward
276	67	3	..	..	..	28	22	245	45	9	17	347	472	Subhash Ward
199	22	1	..	..	..	4	1	194	21	3	..	255	418	Indira Ward
245	35	1	1	..	..	..	..	244	34	3	3	357	457	Bhoj Ward
327	59	7	1	5	13	7	3	308	42	5	4	400	557	Sardar Patel Ward
416	23	49	..	2	1	21	..	344	22	9	60	514	519	Vinoba Ward
384	134	18	13	2	1	7	..	357	120	2	21	606	681	Mahatma Gandhi Ward
212	87	58	46	2	1	1	..	151	40	1	5	224	286	Moji Pada Ward
166	25	13	1	..	..	5	..	148	24	5	14	186	266	Rati Talai Ward
59	6	22	..	14	4	..	..	23	2	3	42	81	67	Krishnapuri Ward
138	37	45	15	4	..	..	..	89	22	1	34	124	186	Madhopura Ward

स्थानीय कोड नम्बर Location Code No.	तहसील/गांव/नगर/वार्ड का नाम Name of Tahsil/Village/Town/Ward	गांव का क्षेत्रफल हेक्टर में नगर/वार्ड का वर्ग कि. मी. में Area of village in hectares & of Town/Ward in Km²	आबाद आवासीय मकानों की संख्या No. of occupied residential houses	परिवारों की संख्या Number of households	कुल जनसंख्या (बेघर और संस्थाओं में रहने वाले व्यक्तियों सहित) Total Population (including institutional and houseless Population)			अनुसूचित जाति Scheduled Castes		अनुसूचित जनजाति Scheduled Tribes		साक्षर Literates	
					व्यक्ति P.	पु. M.	स्त्री F.	पु. M.	स्त्री F.	पु. M.	स्त्री F.	पु. M.	स्त्री F.
1	2	3	4	5	6	7	8	9	10	11	12	13	14
													रानापुर अधिसूचित क्षेत्र
21/VI	रानापुर (अ.क्षे.)	12.16	1,441	1,460	8,467	4,318	4,149	242	284	1,107	1,059	2,358	1,250
21/VI/1	वार्ड		94	96	527	279	248	6	7	156	158	88	23
21/VI/2	वार्ड		81	83	477	233	234	32	35	58	57	140	70
21/VI/3	वार्ड		83	87	555	271	284	113	127	46	46	139	36
21/VI/4	वार्ड		67	68	411	207	204	..	..	..	..	180	126
21/VI/5	वार्ड		67	67	415	214	201	2	7	27	7	144	46
21/VI/6	वार्ड		55	55	324	166	158	12	11	9	8	99	35
21/VI/7	वार्ड		138	141	806	409	397	59	77	30	22	254	145
21/VI/8	वार्ड		28	28	178	96	82	..	..	2	..	85	64
21/VI/9	वार्ड		55	56	399	195	204	..	..	..	..	101	41
21/VI/10	वार्ड		72	73	440	216	224	..	..	90	94	98	29
21/VI/11	वार्ड		48	48	282	156	126	..	..	..	..	132	80
21/VI/12	वार्ड		66	66	424	223	201	4	2	13	16	181	144
21/VI/13	वार्ड		34	34	235	104	131	..	..	1	..	75	78
21/VI/14	वार्ड		75	75	445	230	215	3	6	96	87	135	82
21/VI/15	वार्ड		78	78	436	219	217	7	8	126	131	89	49
21/VI/16	वार्ड		72	72	424	212	212	..	..	1	2	157	105
21/VI/17	वार्ड		63	68	261	130	131	..	..	4	4	102	62
21/VI/18	वार्ड		60	69	337	170	167	..	..	170	167	15	6
21/VI/19	वार्ड		69	60	358	185	173	4	4	96	100	63	18
21/VI/20	वार्ड		40	40	261	147	114	..	..	4	1	44	9
21/VI/21	वार्ड		96	96	482	256	226	..	..	178	159	37	2

PRIMARY CENSUS ABSTRACT

मुख्य काम करने वाले Main Workers										सीमांतक कार्यकर्त्ता		काम न करने वाले		तहसील/ गांव/नगर/वार्ड/ का नाम
कुल मुख्य काम करने वाले (I-IX)		कास्तकार I		खेतिहर मजदूर II		पारिवारिक उद्योग V(a)		अन्य काम करने वाले III, IV, V(b), VI, VII, VIII & IX				X		
Total Main Workers		Cultivators		Agricultural Labourers		Household Industry		Other Workers		Marginal Workers		Non-Workers		Name of Tahsil/Village/Town/ Ward
पु. M.	स्त्री F.	पु. M.	स्त्री F.	पु. M.	स्त्री F.	पु. M.	स्त्री F.	पु. M.	स्त्री F.	पु. M.	स्त्री F.	पु. M.	स्त्री F.	
15	16	17	18	19	20	21	22	23	24	25	26	27	28	2
Ranapur Notified Area Committee														
2,134	**742**	**705**	**506**	**33**	**28**	**234**	**56**	**1,162**	**152**	**93**	**395**	**2,091**	**3,012**	**Ranapur (N.A.)**
160	96	105	83	3	4	..	..	52	9	6	23	113	129	Ward
119	14	13	3	..	..	12	1	94	10	5	33	109	187	Ward
145	57	31	43	2	2	34	9	78	3	3	31	123	196	Ward
94	2	4	..	..	..	5	..	85	2	1	4	112	198	Ward
82	27	18	15	..	..	..	1	64	11	14	18	118	156	Ward
81	48	15	13	..	..	..	..	66	35	2	1	83	109	Ward
203	75	29	28	..	..	68	33	106	14	6	21	200	301	Ward
47	2	..	..	..	..	3	..	44	2	..	1	49	79	Ward
92	6	10	..	..	..	55	4	27	2	2	67	101	131	Ward
86	25	38	24	..	..	2	..	46	1	..	..	130	199	Ward
82	6	6	..	..	..	35	4	41	2	..	..	74	120	Ward
101	10	3	..	..	..	..	..	98	10	4	4	118	187	Ward
53	2	2	..	..	..	..	..	51	2	3	1	48	128	Ward
99	26	35	22	..	..	6	..	58	4	5	21	126	168	Ward
114	45	44	25	4	6	1	3	65	11	2	47	103	125	Ward
95	12	14	2	..	..	6	1	75	9	..	1	117	199	Ward
71	14	7	9	..	..	7	..	57	5	4	5	55	112	Ward
106	91	93	87	6	4	..	..	7	..	..	6	64	07	Ward
115	105	81	80	9	11	..	..	25	14	..	..	70	68	Ward
70	55	59	49	5	1	..	..	6	5	6	6	71	53	Ward
119	24	98	23	4	..	..	..	17	1	30	105	107	97	Ward

स्थानीय कोड नम्बर / Location Code No.	तहसील/गांव/नगर/वार्ड का नाम / Name of Tahsil/Village/Town/Ward	गांव का क्षेत्रफल हेक्टर में नगर/वार्ड का वर्ग कि. मी. में Area of village in hectares & of Town/Ward in Km²	आबाद आवासीय मकानों की संख्या No. of occupied residential houses	परिवारों की संख्या Number of households	कुल जनसंख्या (बेघर और संस्थाओं में रहने वाले व्यक्तियों सहित) Total Population (including institutional and houseless Population) व्यक्ति P.	पु. M.	स्त्री F.	अनुसूचित जाति Scheduled Castes पु. M.	स्त्री F.	अनुसूचित जनजाति Scheduled Tribes पु. M.	स्त्री F.	साक्षर Literates पु. M.	स्त्री F.
1	2	3	4	5	6	7	8	9	10	11	12	13	14
21/4	**जोबट तहसील**	**10,976**	**21,921**		**63,633**			**1,328**		**58,974**		**6,343**	
	(ग्रामीण)	(व.कि.मी.) 21,749		12,674		63,107			1 275		58,938		1,859
1	बरझर	1,528.23	733	745	3,963	1,996	1,967	117	141	1,585	1,537	295	164
2	बड़गांव	485.45	141	146	567	298	269	..	..	291	265	25	3
3	बोर कुन्डिया	494.17	155	171	923	454	469	12	15	445	454	80	14
4	बोर का आरा	306.72	70	70	296	148	148	..	..	148	148	8	..
5	महेन्द्रा	1,119.22	223	225	1,138	554	584	..	..	544	575	18	5
6	रिंगोल	1,876.08	593	593	2,731	1,383	1,348	17	17	1,350	1,313	138	14
7	बड़ा खूटाजा	1,317.50	447	447	2,152	1,070	1,082	32	27	1,025	1,044	100	7
8	काकडबारी	424.16	127	127	581	284	297	..	..	284	297	9	..
9	दिव्या का फल्या	86.29	21	21	67	35	32	..	..	35	32	..	..
10	सेजावाड़ा	2,185.35	625	627	3,037	1,533	1,504	24	27	1,492	1,461	73	16
11	अमन कुवा	1.630.26	371	391	1,874	959	915	10	5	942	903	26	9
12	डूंगलीवानी	683.52	165	165	783	385	398	..	..	381	397	31	1
13	चापरी	160.22	19	19	107	52	55	..	..	52	55	2	..
14	सनदा	628.53	137	137	622	298	324	8	9	287	312	21	3
15	कांसट	220.09	76	76	268	138	130	..	..	138	130	3	1
16	खेरियामाली	269.92	89	89	577	297	280	..	..	297	280	2	..
17	छोटी मालपुर	286.29	84	84	432	214	218	3	1	207	215	13	..
18	मालपुर बड़ी	215.21	53	53	346	164	182	2	1	162	181	3	..
19	भूरिया कुवा	119.33	35	35	178	90	88	..	..	90	88	..	..
20	माथना	883.21	208	210	1,186	583	603	11	9	567	591	52	5
21	कोरिया पान	499.07	131	131	701	364	337	..	..	364	337	16	..
22	छोटा खुटाजा	446.46	158	158	845	439	406	..	..	439	406	9	..
23	कालियावाव	654.49	154	154	812	397	415	1	2	396	413	2	..
24	छोटी करेटी	151 45	53	53	264	125	139	..	..	125	139	..	..
25	बड़ी करेटी	455.48	75	75	479	223	256	9	18	205	229	5	6
26	मेंढा	405.28	107	107	549	287	262	..	..	285	261	46	39
27	एरन	1,053.89	56	56	318	161	157	4	2	157	155	7	1
28	छोटा भावटा	1,171.30	94	94	552	278	274	..	..	278	274	5	..
29	छोटीपोल	783.62	157	157	739	358	381	..	..	358	381	23	2
30	बड़ी पोल	1,612.86	137	137	648	320	328	..	..	313	323	6	4
31	रोलीगांव	562.02	134	134	627	326	301	..	..	326	301	25	..
32	कुक्षी	711.32	169	169	1,045	503	542	22	28	172	213	243	122
33	भाबरा	552.71	576	579	3,098	1,648	1,450	78	60	489	430	937	605
34	बिलझर	544.74	109	109	681	336	345	9	8	327	337	5	1
35	पोची इमली	420.75	71	71	355	174	181	..	..	174	181	12	..
36	लिलउमरी	208.50	35	35	252	121	131	..	..	121	131	..	..
37	छोटी फाटा	245.64	34	34	208	100	108	..	..	100	108	..	..
38	बीना	579.48	47	47	317	175	142	..	..	175	142	..	..
39	बड़ा भावटा	719.17	196	196	1,415	716	699	..	..	709	697	5	..
40	गिरधा	1,010.49	188	188	1,008	505	503	6	7	499	496	3	..

PRIMARY CENSUS ABSTRACT — Jobat Tahsil

मुख्य काम करने वाले Main Workers														
कुल मुख्य काम करने वाले (I-IX)		कास्तकार I		खेतिहर मजदूर II		पारिवारिक उद्योग V(a)		अन्य काम करने वाले III, IV, V(b), VI, VII, VIII & IX		सीमांत कार्यकर्त्ता		काम न करने वाले X		तहसील/ गांव/नगर/वार्ड/ का नाम
Total Main Workers		Cultivators		Agricultural Labourers		Household Industry		Other Workers		Marginal Workers		Non-Workers		Name of Tahsil/Village/Town/ Ward
पु. M.	स्त्री F.	पु. M.	स्त्री F.	पु. M.	स्त्री F.	पु. M.	स्त्री F.	पु. M.	स्त्री F.	पु. M.	स्त्री F.	पु. M.	स्त्री F.	
15	16	17	18	19	20	21	22	23	24	25	26	27	28	2
35,547	32,218	855		311		2,163		2,055		26,031				Jobat Tahsil
11,064	9,894	729		115		326		20,768		31,275				(Rural)
1,142	76	923	23	26	2	58	36	135	15	21	947	833	944	Barjhar
174	..	173	..	..	..	..	..	1	..	..	170	124	99	Badgaon
234	273	163	80	63	190	..	..	8	3	11	24	209	172	Bor Kundiya
69	5	69	5	..	..	..	..	..	..	5	81	74	62	Bor Ka Aara
304	91	285	89	16	2	..	..	3	..	11	236	239	257	Mahendra
731	117	714	96	11	21	1	..	5	..	82	637	570	594	Ringol
600	462	561	439	13	21	4	..	22	2	6	190	464	430	Bada Khutaja
140	32	136	30	3	2	..	..	1	..	18	128	126	137	Kakadbari
14	..	13	..	..	..	..	..	1	..	7	15	14	17	Deetya Ka Falya
852	150	807	136	12	9	7	2	26	3	27	595	654	759	Sejawada
582	378	540	327	1	21	..	..	41	30	14	168	363	369	Amankuwa
258	246	253	243	4	3	..	..	1	..	2	9	125	143	Dungaliwani
36	39	36	39	.	..	..	..	..	..	..	..	16	16	Chapari
136	38	134	38	1	..	..	..	1	..	26	141	136	145	Sanda
78	77	78	77	..	..	..	..	..	..	..	..	60	53	Kansat
201	145	201	141	..	4	..	..	..	..	7	44	89	91	Kheriya Mali
126	53	120	53	2	..	..	..	4	..	14	83	74	82	Chhoti Malpur
104	101	104	101	..	..	..	..	..	..	..	..	60	81	Badi Malpur
52	51	52	51	..	..	..	..	..	..	.	..	38	37	Bhuriya Kuwa
245	111	235	110	..	1	4	..	6	..	57	232	281	260	Mathana
175	86	167	82	8	4	..	..	..	..	9	74	180	177	Koriya Pan
284	261	283	260	..	1	..	.	1	..	17	25	138	120	Chhota Khutaja
268	136	239	127	27	9	..	..	2	..	4	111	125	168	Kaliyawav
75	18	74	16	..	1	..	1	2	..	..	18	49	103	Chhoti Kareti
120	26	114	25	4	..	..	..	2	1	19	122	84	108	Badi Kareti
143	37	130	27	2	..	..	..	11	10	13	114	131	111	Mendha
78	19	68	16	6	3	..	..	4	..	14	63	69	75	Airan
144	106	100	79	41	26	1	..	2	1	25	44	109	124	Chhota Bhawta
214	119	207	117	6	2	..	..	1	..	2	49	142	213	Chhotipol
192	46	180	46	7	..	..	..	5	..	19	154	109	128	Badipol
188	70	195	57	3	13	..	..	..	.	2	110	126	121	Roligaon
216	47	89	26	8	6	11	2	128	13	10	79	257	416	Kukshi
796	134	154	46	1	1	71	25	570	62	5	28	847	1,288	Bhabra
197	120	190	117	4	3	..	..	3	..	..	22	139	203	Biljhar
107	21	102	11	2	10	..	..	3	..	..	74	67	86	Pochi Imali
58	..	58	..	..	..	..	..	..	..	..	66	63	65	Lilumari
51	4	51	4	..	..	..	..	..	.	..	46	49	58	Chhoti Fata
79	5	79	5	..	..	..	..	..	..	..	55	96	82	Bina
436	209	435	209	..	..	..	..	1	..	23	206	257	284	Bada Bhawata
275	88	274	88	1	..	..	..	..	..	..	178	230	237	Girdha

स्थानीय कोड नम्बर / Location Code No.	तहसील/गांव/नगर/वार्ड का नाम / Name of Tahsil/Village/Town/Ward	गांव का क्षेत्रफल हेक्टर में नगर/वार्ड का वर्ग कि. मी. में / Area of village in hectares & of Town/Ward in Km²	आबाद आवासीय मकानों की संख्या / No. of occupied residential houses	परिवारों की संख्या / Number of households	कुल जनसंख्या (बेघर और संस्थाओं में रहने वाले व्यक्तियों सहित) Total Population (including institutional and houseless Population) व्यक्ति P.	पु. M.	स्त्री F.	अनुसूचित जाति Scheduled Castes पु. M.	स्त्री F.	अनुसूचित जनजाति Scheduled Tribes पु. M.	स्त्री F.	साक्षर Literates पु. M.	स्त्री F.
1	2	3	4	5	6	7	8	9	10	11	12	13	14
41	बेहड़वा	384.79	90	90	519	268	251	..	..	259	245	10	1
42	बरखेड़ा	43.46	9	9	62	30	32	..	..	30	32	2	..
43	छोटी मिरीयावाट	169.91	26	26	146	61	85	..	..	61	85	3	..
44	बड़ी फाटा	367.83	103	103	515	262	253	..	..	262	253	1	..
45	बड़ी मिरीयावाट	543.09	104	104	543	269	274	..	..	269	274	17	..
46	देवली	658.99	189	190	1,254	670	584	12	12	622	566	62	7
47	कुहीवाव	261.29	61	61	366	182	184	..	..	181	184	6	..
48	मालवेली	332.02	62	62	318	156	162	..	..	156	162	..	..
49	गेरुघाटी	150.37	34	34	148	67	81	..	..	65	77	2	1
50	ताती आम्बा	214.97	48	48	202	99	103	11	16	85	83	2	1
51	जवानिया	783.35	111	111	543	275	268	..	..	275	268	2	..
52	किलाना	816.20	125	125	602	307	295	..	..	307	295	..	..
53	झरन	908.98	252	256	1,292	646	646	12	16	550	570	118	57
54	मायावाट	444.81	135	135	632	305	327	..	..	305	327	2	..
55	काटकुवा	656.07	87	87	550	279	271	..	..	279	271	..	..
56	कालूवाट	592.88	130	130	693	354	339	3	11	349	326	14	2
57	टोकरिया झिरन	982.18	140	140	667	336	331	..	..	336	331	..	..
58	बेगड़ा	409.11	45	45	249	134	115	..	..	134	115	..	..
59	सागोटा	439.82	90	90	555	277	278	16	21	261	257	..	..
60	अगोनी	502.24	56	56	381	191	190	..	..	191	190	1	..
61	छोटा इटारा	502.13	132	132	867	416	451	70	68	346	383	35	4
62	टेमाची	609.76	139	139	776	380	396	..	..	379	396	38	5
63	हरदासपुर	1,034.71	138	138	746	358	388	..	..	358	388	10	..
64	बोरझड़	476.93	120	120	738	378	360	5	6	271	275	82	27
65	बड़ा इटारा	122.06	195	195	1,028	510	518	2	4	508	514	1	..
66	मोटा उमर	631.57	126	126	678	358	320	20	19	323	285	35	2
67	सेवड़	446.24	65	65	422	210	212	35	34	175	178	5	..
68	काना काकड़	382.57	54	54	344	176	168	..	..	163	166	50	25
69	अखोली	338.83	39	39	215	114	101	..	..	113	101	20	1
70	आम्बी	382.01	74	74	328	166	162	..	..	166	162	3	1
71	भोरकुवा	206.82	37	37	226	111	115	..	..	111	115	3	..
72	छारवी	543.98	60	60	309	157	152	..	..	157	152	5	1
73	छोटी जुवारी	409.39	58	58	329	169	160	...	..	169	160	9	..
74	जवास	278.69	35	35	189	86	103	..	..	86	103	4	..
75	देकाल कुवा	167.70	68	68	387	180	207	..	..	180	207	12	..
76	बावडी	340.42	58	58	310	143	167	..	..	143	167	2	..
77	बड़ी जुवारी	538.69	99	99	524	252	272	..	..	252	272	..	..
78	खन्डाला खुशाल	207.64	28	28	170	81	89	..	..	81	89	15	5
79	खन्डाला गमीर	149.00	43	43	263	134	129	1	5	133	124	5	3
80	खुशाल बैडी	318.37	56	58	313	152	161	..	..	152	161	9	3

PRIMARY CENSUS ABSTRACT — Jobat Tahsil

मुख्य काम करने वाले Main Workers										सीमांतक कार्यकर्त्ता		काम न करने वाले		तहसील/गांव/नगर/वार्ड का नाम
कुल मुख्य काम करने वाले (I-IX)		कास्तकार I		खेतिहर मजदूर II		पारिवारिक उद्योग V(a)		अन्य काम करने वाले III, IV, V(b), VI, VII, VIII & IX				X		
Total Main Workers		Cultivators		Agricultural Labourers		Household Industry		Other Workers		Marginal Workers		Non-Workers		Name of Tahsil/Village/Town/ Ward
पु. M.	स्त्री F.	पु. M.	स्त्री F.	पु. M.	स्त्री F.	पु. M.	स्त्री F.	पु. M.	स्त्री F.	पु. M.	स्त्री F.	पु. M.	स्त्री F.	
15	16	17	18	19	20	21	22	23	24	25	26	27	28	2
154	18	150	18	..	..	..	..	4	..	4	92	110	141	Behadwa
12	2	12	2	..	..	..	..	..	..	..	14	18	16	Barkheda
40	7	40	5	..	2	..	..	..	..	..	41	21	37	Chhoti Miriyawat
145	..	143	..	2	..	..	..	..	..	..	144	117	109	Badi Fata
138	43	137	41	1	2	..	..	..	..	18	100	113	131	Badi Miriyawat
412	227	390	225	..	..	1	..	21	2	..	132	258	225	Dewali
91	..	88	..	..	..	1	..	2	..	3	92	88	92	Kuhiwav
82	4	81	4	..	..	..	..	1	..	8	88	66	70	Malweli
43	51	42	49	..	..	..	..	1	2	..	3	24	27	Gerughati
71	70	69	70	..	..	..	..	2	..	..	..	28	33	Tati Amba
161	111	157	111	3	..	..	..	1	..	4	40	110	117	Jawaniya
183	157	180	155	3	2	..	..	..	..	1	4	102	101	Kilana
395	276	333	266	4	4	..	..	58	6	5	92	246	278	Jharan
171	94	171	98	..	1	..	..	..	..	..	..	134	233	Mayawat
149	26	149	26	..	..	..	..	..	..	1	114	129	131	Katkuwa
204	41	198	36	5	5	..	..	1	..	13	166	137	132	Kaluwat
166	17	161	13	4	4	..	..	1	..	14	146	156	168	Tokariya Jhiran
75	..	75	..	..	..	..	..	..	..	..	2	59	113	Begada
146	1	143	1	..	..	..	..	3	..	..	40	131	237	Sagota
118	..	116	..	1	..	..	..	1	..	..	131	73	59	Agoni
259	259	248	250	..	..	11	9	..	..	..	..	157	192	**Chhota Itara**
152	4	144	3	1	..	..	..	7	1	70	218	158	174	**Temachi**
197	12	191	7	6	5	..	..	..	..	15	82	146	294	Hardaspur
250	23	194	21	..	..	23	1	33	1	1	92	127	245	Borjhad
279	85	279	85	..	..	..	..	..	..	5	139	226	294	Bada Etara
183	17	178	16	3	1	..	..	2	..	..	98	175	205	Mota Umar
119	51	99	32	..	..	12	9	8	10	..	6	91	155	Sewad
99	46	76	31	1	11	..	..	22	4	..	34	77	88	Kana Kakad
66	21	61	18	..	3	3	..	2	..	1	46	47	34	Akholi
96	3	96	3	..	..	..	..	..	..	..	93	70	66	Ambi
53	1	52	1	1	..	..	..	..	..	..	54	58	60	Bhorkuwa
18	..	13	..	..	..	..	..	5	..	69	68	70	84	Chharwi
15	3	13	3	1	..	..	..	1	..	82	73	72	84	Chhoti Juwari
51	1	51	1	..	..	..	..	..	..	..	47	35	55	Jawas
101	10	98	10	..	..	..	..	3	..	..	89	79	108	Dekal Kuwa
68	2	67	2	..	..	..	..	1	..	1	37	74	128	Baodi
119	3	118	3	..	..	..	..	1	..	..	75	133	194	Badi Juwari
48	2	47	2	..	..	..	..	1	..	..	34	33	53	Khandala Khushal
71	4	67	3	1	..	1	1	2	..	..	20	63	105	Khandla Gamir
95	78	84	74	3	4	..	..	8	..	..	8	57	75	Khushal Baidee

स्थानीय कोड नम्बर Location Code No.	तहसील/ गांव/नगर/ वार्ड का नाम Name of Tahsil/Village/ Town/Ward	गांव का क्षेत्रफल हेक्टर में नगर/वार्ड का वर्ग कि. मी. में Area of village in hectares & of Town/ Ward in Km²	आबाद आवासीय मकानों की संख्या No. of occupied resi- dential houses	परिवारों की संख्या Number of house- holds	कुल जनसंख्या (बेघर और संस्थाओं में रहने वाले व्यक्तियों सहित) Total Population (including institutional and houseless Population)			अनुसूचित जाति Scheduled Castes		अनुसूचित जनजाति Scheduled Tribes		साक्षर Literates	
					व्यक्ति P.	पु. M.	स्त्री F.	पु. M.	स्त्री F.	पु. M.	स्त्री F.	पु. M.	स्त्री F.
1	2	3	4	5	6	7	8	9	10	11	12	13	14
81	जाम्बु खेड़ा	501.15	118	123	573	280	293	..	..	280	293	5	1
82	तलावद	571.29	143	144	600	312	288	..	..	302	287	30	2
83	धामन्दा	261.46	55	56	365	180	185	4	5	176	180	10	..
84	पिपलिया	267.27	55	58	323	163	160	..	..	163	160	6	..
85	भांडा खापर	372.96	119	120	714	357	357	..	..	357	357	12	..
86	मन्ना कुवा	494.36	42	43	192	100	92	..	...	100	92	3	2
87	उदयगढ	578.35	315	321	1,731	907	824	53	37	549	549	287	172
88	खन्डाला राव	573.25	149	149	826	434	392	..	..	434	392	9	..
89	प्रताप फल्या	221.35	38	38	201	107	94	..	..	107	94	6	1
90	बावडी खुर्द	504.01	133	133	566	279	287	.	..	279	287	9	1
91	लक्ष्मन फल्या	583.55	105	105	699	353	346	..	..	353	346	5	..
92	उमेरी	335.10	40	40	221	118	103	..	..	118	103	1	..
93	झीरी बड़ी	274.44	32	33	163	78	85	..	..	78	85	..	..
94	झीरी छोटी	455.94	75	77	397	184	213	..	..	184	213	3	..
95	थांदला	519.69	135	135	796	406	390	..	..	401	387	6	3
96	पोया	188.58	33	33	172	89	83	..	..	89	83	..	1
97	जामली बड़ी	316.76	67	67	376	207	169	..	..	207	169	13	5
98	जामली छोटी	347.27	37	38	189	96	93	..	..	96	93	..	..
99	टेरका	421.82	58	62	367	174	193	..	..	174	193	..	..
100	पानगोला	496.12	88	88	519	260	259	..	..	258	256	6	1
101	अरन्डी फल्या	288.27	57	57	331	162	169	..	..	162	169	6	5
102	मांडवगढ़	189.06	14	14	90	43	47	..	..	43	47	..	..
103	रातमलिया	255.95	47	47	220	101	119	..	..	101	119	..	..
104	वरड़ा	674.98	126	126	694	357	337	..	..	357	337	1	..
105	सोलिया	313.48	28	28	169	91	78	..	..	91	78	..	..
106	कदवाल छोटी	271.86	24	31	209	103	106	..	..	103	106	..	.
107	वेकल छोटी	213.49	24	24	160	73	87	..	..	73	87	2	..
108	वेकल बड़ी	291.96	60	60	394	187	207	..	..	186	207	5	1
109	उति	453.28	97	97	674	318	356	..	..	318	356	10	7
110	सियाली	1,035.39	160	162	1,057	516	541	14	9	500	532	4	..
111	भूर छेवड़ी	260.18	48	48	299	149	150	..	..	149	150	..	..
112	कुन्डलवासा	386.06	107	108	697	339	358	5	2	319	340	31	10
113	बावड़ी फल्या	192.63	26	26	113	58	55	..	..	58	55	..	..
114	महुड़ी	255.11	28	28	183	84	99	..	..	84	99	2	..
115	डेडरवासा	1,039.95	138	138	1,004	502	502	21	15	481	487	8	..
116	कोठडा	345.45	80	80	450	229	221	33	30	192	188	..	..
117	सुडी छोटी	268.53	38	38	290	144	146	..	..	144	146	..	..
118	सुडी बड़ी	443.89	110	110	771	371	400	..	..	371	400	3	..
119	कोल्या बयड़ा	1,030.24	184	184	1,296	657	639	17	13	637	621	63	7
120	आम्बा खेड़ी	704.31	109	109	608	308	300	..	..	308	300	4	..

PRIMARY CENSUS ABSTRACT — Jobat Tahsil

मुख्य काम करने वाले Main Workers										सीमांतक कार्यकर्त्ता		काम न करने वाले		तहसील/गांव/नगर/वार्ड/ का नाम
कुल मुख्य काम करने वाले (I-IX)		कास्तकार I		खेतिहर मजदूर II		पारिवारिक उद्योग V(a)		अन्य काम करने वाले III, IV, V(b), VI, VII, VIII & IX				X		
Total Main Workers		Cultivators		Agricultural Labourers		Household Industry		Other Workers		Marginal Workers		Non-Workers		Name of Tahsil/Village/Town/ Ward
पु. M.	स्त्री F	पु. M.	स्त्री F.	पु. M.	स्त्री F.	पु. M.	स्त्री F.	पु. M.	स्त्री F.	पु. M.	स्त्री F.	पु. M.	स्त्री F.	
15	16	17	18	19	20	21	22	23	24	25	26	27	28	2
146	..	133	..	1	..	..	..	12	..	1	157	133	136	Jambu Kheda
197	100	138	18	45	81	5	..	9	1	1	54	114	134	Talawad
107	107	102	103	..	..	..	..	5	4	3	3	70	75	Dhamanda
98	97	93	96	..	..	..	..	5	1	2	2	63	61	Pipaliya
216	7	216	7	..	..	..	..	..	..	41	235	100	115	Bhanda Khapar
38	11	37	11	..	..	..	..	1	..	28	43	34	38	Manna Kuwa
465	122	247	75	13	4	6	..	199	43	15	167	427	535	Udaigarh
235	139	232	139	1	..	..	..	2	..	12	91	187	162	Khandala Rao
61	7	60	7	..	..	..	..	1	..	..	3	46	84	Pratap Falya
164	7	154	4	9	3	..	..	1	..	3	158	112	122	Bawadi Khurd
186	17	183	17	3	..	..	..	..	..	41	201	126	128	Lachhman Falya
65	36	65	36	..	..	..	..	..	..	..	31	53	36	Umeri
48	24	48	24	..	..	..	..	..	..	..	29	30	32	Jhiri Badi
96	6	96	6	..	..	..	..	..	..	7	94	81	113	Jhiri Chhoti
230	32	225	31	..	..	..	..	5	1	2	139	174	219	Thandla
40	14	40	14	..	..	..	..	..	..	1	17	48	52	Poya
108	2	104	2	3	..	..	..	1	..	10	102	89	65	Jamali Badi
49	..	49	..	..	..	..	..	..	..	11	18	36	75	Jamali Chhoti
101	1	99	1	2	..	..	..	..	..	24	117	49	75	Terka
135	24	126	24	2	..	..	..	7	..	39	130	86	105	Pangola
97	11	78	..	5	..	..	..	14	11	1	64	64	94	Arandi Falya
26	9	26	9	..	..	..	..	..	..	2	27	15	11	Mandawgarh
68	24	68	24	..	..	..	..	..	..	5	46	28	49	Katmaliya
197	..	197	..	..	..	..	..	..	..	..	68	160	269	Barda
61	36	61	36	..	..	..	..	..	..	..	..	30	42	Soliya
63	41	63	41	..	..	..	..	..	..	..	2	40	63	Kadwal Chhoti
43	31	42	31	1	..	..	..	..	..	4	18	26	38	Wekal Chhoti
126	52	121	51	4	1	..	..	1	..	..	49	61	106	Wekal Badi
178	11	178	11	..	..	..	..	..	..	7	128	133	217	Utti
311	43	267	30	10	2	1	..	33	11	2	250	203	248	Siyali
80	7	80	7	..	..	..	..	..	..	..	15	69	128	Bhur Chhewadi
173	60	160	58	..	..	..	..	13	2	13	127	153	171	Kundalwasa
34	6	34	6	..	..	..	.	..	..	1	25	23	24	Baodi Falya
49	38	49	38	..	..	..	..	..	..	..	18	35	43	Mahudi
303	22	286	20	12	2	..	..	5	..	24	283	175	197	Dedarwasa
148	1	148	1	..	.	..	..	..	..	..	17	81	203	Kothada
83	1	80	1	3	..	..	..	..	..	..	12	61	133	Sudi Chhoti
199	..	199	.	..	..	..	..	..	..	..	2	172	398	Sudi Badi
364	240	332	210	5	3	6	8	21	19	14	101	279	298	Kalya Bayda
188	112	172	92	6	8	..	..	10	12	38	94	82	94	Ambo Khedi

स्थानीय कोड नम्बर Location Code No.	तहसील/गांव/नगर/वार्ड का नाम Name of Tahsil/Village/Town/Ward	गांव का क्षेत्रफल हेक्टर में नगर/वार्ड का वर्ग कि. मी. में Area of village in hectares & of Town/Ward in Km²	आबाद आवासीय मकानों की संख्या No. of occupied residential houses	परिवारों की संख्या Number of households	कुल जनसंख्या (बेघर और संस्थाओं में रहने वाले व्यक्तियों सहित) Total Population (including institutional and houseless Population) व्यक्ति P.	पु. M.	स्त्री F.	अनुसूचित जाति Scheduled Castes पु. M.	स्त्री F.	अनुसूचित जनजाति Scheduled Tribes पु. M.	स्त्री F.	साक्षर Literates पु. M.	स्त्री F.
1	2	3	4	5	6	7	8	9	10	11	12	13	14
121	फुटतालाब छोटा	294.30	31	31	202	104	98	..	..	194	98	3	..
122	फुट तालाब बड़ा	477.91	58	58	359	183	176	..	..	183	176	..	..
123	बडकुई छोटी	298.19	36	36	192	97	95	..	..	97	95	1	..
124	बड़कुई बड़ी	316.49	62	63	323	168	155	..	..	167	154	1	..
125	चोटटा बैड़ी	373.22	28	28	194	88	106	..	..	88	106	..	..
126	कनवा दूदल	299.49	30	30	204	93	111	..	..	93	111	..	..
127	केशरिया बारी	127.89	..	..	..	वीरान	..	..	..	..	..	..	..
128	सेमल खेड़ी	628.16	84	84	525	246	279	..	..	246	279	5	..
129	पाट वैड़ी	1,027.10	137	137	916	476	440	14	9	462	431	12	..
130	भैसावदा	473.08	34	34	191	90	101	..	..	90	101	..	..
131	गभिनी सालर	333.89	59	59	362	164	198	..	..	164	198	18	..
132	केलझर	378.97	33	33	225	193	122	..	..	103	122	..	..
133	रतनपुरा	334.99	56	56	359	182	177	..	..	182	177	1	..
134	कदवाल बड़ी	381.41	70	70	478	239	239	..	..	239	239	1	..
135	बोरी	184.26	266	287	1,479	794	685	84	57	328	301	391	184
136	सेमल पाटी	59.38	8	8	63	37	26	..	..	37	26	..	..
137	बिड़ छोटी	24.70	3	3	17	9	8	..	..	9	8	..	..
138	बिड़ बड़ी	108.66	10	10	78	41	37	..	..	41	37	..	..
139	नाहरपुरा	231.05	32	32	227	109	118	..	..	109	118	2	..
140	चुलिया	482.82	40	40	289	147	142	14	11	133	131	6	..
141	देका कुंड	680.21	93	93	622	321	301	..	..	321	301	3	..
142	भापली (थापली)	664 58	145	145	1,034	539	495	42	27	497	468	10	..
143	बहेड़िया	792.31	76	76	504	252	252	..	..	252	252	1	..
144	गुनझेरी	230.04	34	34	213	99	114	..	..	99	113	..	..
145	रनजीतगढ़	956.97	85	85	509	239	270	2	1	235	267	1	..
146	कनवाड़ा	909.78	152	155	926	425	474	20	13	409	438	57	12
147	कोठड़ी	551.93	31	31	236	122	114	..	..	122	114	1	..
148	देवलई	339.95	53	54	407	209	198	..	..	206	197	2	..
149	निमथल	483.43	54	54	400	199	201	15	14	184	187	2	..
150	पहाड़वा	549.50	55	55	369	196	173	..	..	196	173	3	..
151	बरखेड़ा	951.53	75	75	489	225	264	5	4	220	260	4	3
152	कोसडूना	578.15	102	102	676	341	335	..	..	341	335	14	..
153	जमेरी	724.88	53	53	335	170	165	..	..	170	165	1	..
154	जसींगपुर	299.33	48	49	301	150	151	..	..	150	151	1	..
155	बलेड़ी	898 31	204	206	1,297	642	655	47	32	593	623	30	1
156	सेमलदा	114.47	19	19	100	50	50	..	..	50	50	..	..
157	झान्डी	98.05	4	4	21	14	7	..	..	14	7	..	..
158	उन्डारी	890.10	197	197	1,277	630	647	..	..	630	647	3	..
159	बिलासा	473 17	122	122	661	327	334	5	7	322	327	2	..
160	बेटवामा	479.18	90	90	582	308	274	..	..	308	274	19	1

PRIMARY CENSUS ABSTRACT

Jobat Tahsil

मुख्य काम करने वाले Main Workers										सीमांतक कार्यकर्ता		काम न करने वाले		तहसील/गांव/नगर/वार्ड का नाम
कुल मुख्य काम करने वाले (I-IX)		कास्तकार I		खेतिहर मजदूर II		पारिवारिक उद्योग V(a)		अन्य काम करने वाले III, IV, V(b), VI, VII, VIII & IX				X		
Total Main Workers		Cultivators		Agricultural Labourers		Household Industry		Other Workers		Marginal Workers		Non-Workers		Name of Tahsil/Village/Town/Ward
पु. M	स्त्री F	पु. M	स्त्री F.	पु. M.	स्त्री F.	पु. M.	स्त्री F.	पु. M.	स्त्री F.	पु. M.	स्त्री F.	पु. M.	स्त्री F.	
15	16	17	18	19	20	21	22	23	24	25	26	27	28	2
62	60	59	54	3	5	..	..	..	1	..	3	42	35	Futtalab Chhota
94	53	90	22	4	31	..	..	..	..	..	..	89	123	Futtalab Bada
75	67	75	67	..	..	..	..	..	..	..	..	22	28	Badkui Chhoti
91	54	90	54	..	..	..	..	1	..	1	30	76	71	Badkui Badai
61	63	61	63	..	..	..	..	..	..	..	..	27	43	Chhotto Biadi
60	61	60	61	..	..	..	..	..	..	..	1	33	49	Kanwa Dudal
..	..	..	..	.	Uninhabited	..	..	..	..	..	..	..	..	Keshariya Bari
114	58	105	57	2	..	..	..	7	1	41	106	91	115	Semal Khedi
288	124	283	124	5	..	..	..	..	..	..	6	188	310	Pat Baidi
46	13	39	..	7	13	..	..	..	..	..	18	44	70	Bhaisawada
80	26	68	11	12	15	..	..	..	..	..	3	84	169	Gabhini Salar
54	27	44	9	10	18	..	..	..	..	..	..	49	95	Keljhar
112	..	112	..	..	..	..	..	..	..	..	111	70	66	Ratanpura
134	..	134	..	..	..	..	..	..	..	..	137	105	102	Kadwal Badi
416	38	133	4	37	13	29	10	217	11	16	143	362	504	Bori
22	..	21	..	1	..	..	..	..	..	..	..	15	26	Semalpati
6	..	6	..	..	..	..	..	..	..	..	4	3	4	Bid Chhoti
29	..	29	..	..	..	..	..	..	..	2	20	10	17	Bid Badi
74	77	74	77	..	..	..	..	..	..	..	1	35	40	Naharpura
90	69	88	69	..	..	..	..	2	..	1	12	56	61	Chuliya
212	3	211	3	..	..	..	..	1	..	2	204	107	94	Deka Kund
312	182	308	180	3	2	..	..	1	..	..	83	227	230	Jhapali (Thapali)
139	31	136	30	3	1	..	..	..	..	..	107	113	114	Bahedia
61	10	61	10	..	..	..	..	..	..	1	44	37	60	Gunjheri
122	144	121	144	1	..	..	..	..	..	..	..	117	126	Ranjeetgarh
209	25	184	13	9	8	1	3	15	1	44	216	199	233	Kanwada
59	16	56	16	..	..	..	..	3	..	7	54	56	44	Kothadi
99	5	92	3	5	1	1	1	1	..	5	106	105	87	Dewlai
100	..	94	..	4	..	..	..	2	..	29	118	70	83	Nimthal
98	..	89	..	6	..	..	..	3	..	29	111	69	62	Pahadwa
126	18	125	18	..	..	..	..	1	..	11	124	88	122	Barkheda
204	31	138	22	65	9	..	..	1	..	2	107	135	197	Kosduna
127	63	124	63	1	..	..	..	2	..	..	62	43	40	Jameri
114	52	114	52	..	..	..	..	..	..	..	57	36	42	Jaisingpur
361	111	334	98	22	12	..	..	5	1	39	260	242	284	Baledi
31	16	30	14	..	2	..	..	1	..	..	1	19	33	Semalda
9	4	9	4	..	..	..	..	..	..	..	..	5	3	Handi
338	4	310	4	16	..	.	..	12	..	75	301	217	342	Undari
226	120	222	119	4	1	..	..	..	..	2	120	99	94	Bilasa
172	2	149	1	18	1	2	..	2	..	4	153	133	119	Betwasa

स्थानीय कोड नम्बर / Location Code No.	तहसील/गांव/नगर/वार्ड का नाम / Name of Tahsil/Village/Town/Ward	गांव का क्षेत्रफल हेक्टर में नगर/वार्ड का वर्ग कि. मी. में / Area of village in hectares & of Town/Ward in Km²	आवास आवासीय मकानों की संख्या / No. of occupied residential houses	परिवारों की संख्या / Number of households	कुल जनसंख्या (बेघर और संस्थाओं में रहने वाले व्यक्तियों सहित) Total Population (including institutional and houseless Population)			अनुसूचित जाति Scheduled Castes		अनुसूचित जनजाति Scheduled Tribes		साक्षर Literates	
					व्यक्ति P.	पु. M.	स्त्री F.	पु. M.	स्त्री F.	पु. M.	स्त्री F.	पु. M.	स्त्री F.
1	2	3	4	5	6	7	8	9	10	11	12	13	14
161	भील खेड़ी	451.00	97	98	685	344	341	4	6	340	335	9	..
162	किला जोबट	720.90	166	167	1,097	550	547	..	..	550	547	9	1
163	काली खेतार	485.84	74	74	401	193	208	..	..	192	206	10	1
164	घोघसिया	246.40	36	36	198	87	111	..	..	87	111	3	..
165	चगदी	432.44	82	83	468	242	226	..	..	242	226	17	7
166	चोहली	339.75	61	61	461	240	221	..	..	240	221	13	3
167	जार्ली	499.41	69	69	469	257	212	..	..	257	212	..	..
168	उबगारी	539.73	83	84	442	216	226	..	..	214	225	7	4
169	पनेरी	629.18	45	46	283	145	138	..	..	145	138	2	2
170	सेमलाया	277.23	72	72	344	166	178	..	..	166	178	1	1
171	बड़ागुड़ा	1,076.59	222	226	1,482	765	717	8	11	755	705	50	1
172	सिदगांव	550.14	91	91	581	295	286	8	5	287	281	13	..
173	खूटाजा	422.13	65	65	393	210	183	3	3	207	180	14	3
174	छोटा गुड़ा	154.45	32	32	203	91	112	..	..	91	112	3	..
175	हीरापुर छोटी	626.43	66	66	357	192	165	..	..	192	165	..	..
176	हीरापुर बड़ी	556.62	67	67	479	227	252	4	7	223	245	6	4
177	बलदमूंग	609.68	133	134	896	439	457	13	12	426	445	35	1
178	खेरवां	445.20	94	94	651	322	329	6	8	316	321	23	5
179	उबलड	1,076.09	251	253	1,536	794	742	13	18	762	724	114	10
180	बड़ी खट्टाली	461.84	255	257	1,650	843	807	96	88	327	331	427	246
181	चमार बेगड़ा	1,203.25	219	219	1,383	680	703	21	17	659	686	39	3
182	खट्टाली छोटी	643.13	118	118	759	400	359	..	..	400	359	9	..
183	भीती	467.50	78	78	505	252	253	..	..	252	253	20	3
184	कस्बा जोबट	508.47	106	106	623	314	309	4	8	296	291	32	9
185	कन्दा	998.13	209	209	1,256	630	626	14	22	601	577	42	18
186	देगांव	387.72	82	82	520	254	266	11	12	243	254	23	..
187	देहदला	913.45	164	164	1,210	592	618	51	53	542	565	57	6
188	रामपुरा	349.06	78	78	441	226	215	9	7	217	208	9	1
189	उमरी	684.50	161	161	1,157	564	593	..	..	564	593	13	..
190	हरदासपुर	402.12	71	71	435	214	221	2	3	212	218	3	..
191	जामनी	924.64	201	201	1,301	646	655	30	28	616	627	34	2
192	नतेड़ा	1,229.28	151	155	1,147	574	573	9	11	559	559	13	5
193	ढांजा बैड़ा	638.52	103	103	785	384	401	12	7	371	394	6	7
194	सेवनिया	886.55	86	86	575	290	285	..	..	290	285	43	9
195	सिन्दी	721.35	140	144	981	500	481	1	..	499	481	28	2
196	खारी	606.82	90	91	620	315	305	..	.	311	303	7	2
197	बागदी	460.61	77	82	544	285	259	17	23	268	236	8	..
198	धानपुर	272.63	54	55	355	185	170	3	5	182	165	5	..
199	उमदा	1,584 02	241	241	1,552	765	787	9	11	756	7 6	35	1
200	इन्दवन	691.03	105	105	671	323	348	..	..	323	348	15	3

PRIMARY CENSUS ABSTRACT — Jobat Tahsil

मुख्य काम करने वाले Main Workers										सीमांतक कार्यकर्त्ता		काम न करने वाले		तहसील/गांव/नगर/वार्ड/ का नाम
कुल मुख्य काम करने वाले (I-IX)		कास्तकार I		खेतिहर मजदूर II		पारिवारिक उद्योग V(a)		अन्य काम करने वाले III, IV, V(b), VI, VII, VIII & IX				X		
Total Main Workers		Cultivators		Agricultural Labourers		Household Industry		Other Workers		Marginal Workers		Non-Workers		Name of Tahsil/Village/Town/ Ward
पु. M.	स्त्री F	पु. M.	स्त्री F.	पु. M.	स्त्री F.	पु. M.	स्त्री F.	पु. M.	स्त्री F.	पु. M.	स्त्री F.	पु. M.	स्त्री F.	
15	16	17	18	19	20	21	22	23	24	25	26	27	28	2
214	17	197	8	10	9	..	..	7	..	31	217	99	107	Bhil Khedi
365	4	363	1	..	2	..	..	2	1	11	371	174	172	Kila Jobat
122	54	109	51	12	2	..	..	1	1	2	24	69	130	Kali Khetar
53	44	39	41	10	3	..	..	4	..	..	..	34	67	Ghoghasiya
138	13	129	7	6	6	..	..	3	..	25	137	79	76	Chagdi
133	2	133	2	..	..	..	..	1	..	5	103	102	116	Chohali
134	34	104	11	30	23	..	..	..	..	14	96	109	83	Jali
141	..	136	..	..	..	2	..	3	..	..	133	75	93	Ubgari
73	..	72	..	..	..	..	..	1	..	..	92	72	46	Paneri
93	1	87	1	5	..	..	..	1	..	19	102	54	75	Semlaya
389	43	379	40	2	3	..	..	8	..	74	345	302	329	Badaguda
166	1	165	1	..	..	..	..	1	..	1	162	128	123	Sidgaon
105	80	103	80	..	..	..	..	2	..	8	32	97	71	Khutaja
51	32	50	32	..	..	..	..	1	..	5	34	35	46	Chhotaguda
102	..	101	..	1	..	..	..	..	..	28	113	62	52	Hirapur Chhoti
119	..	117	..	1	..	..	..	1	..	38	150	70	102	Hirapur Badi
240	3	237	3	2	..	..	..	1	..	11	227	188	227	Baladmoong
191	9	183	7	..	..	..	..	8	2	21	192	110	128	Kherwa
449	3	434	1	2	..	1	..	12	2	41	431	304	308	Ubalad
382	86	166	64	3	3	33	5	180	14	31	142	430	579	Badi Khattali
381	14	357	4	18	8	..	..	6	2	28	353	271	336	Chamar Begda
250	169	243	169	..	..	1	..	6	..	19	58	131	132	Khattli Chhoti
147	12	135	11	..	1	1	..	1	..	1	108	114	133	Bhiti
164	98	129	83	17	14	..	..	18	1	28	82	122	129	Kasba Jobat
355	29	335	28	7	..	3	..	10	1	19	258	256	339	Kanda
144	15	127	10	1	1	2	1	14	3	10	165	100	86	Degaon
361	23	322	19	6	2	2	..	31	2	14	107	217	428	Dehadia
122	44	111	32	1	4	4	1	6	7	21	77	83	94	Rampura
361	6	358	6	3	..	..	..	..	.	..	333	203	254	Umari
133	2	133	2	..	..	..	..	..	..	..	142	81	77	Hardaspur
357	42	350	42	3	..	..	..	4	..	8	264	281	349	Jamni
305	53	301	43	..	..	..	..	4	.	18	236	251	294	Neteda
228	183	228	183	..	..	..	..	..	..	..	63	156	255	Wanjabaida
149	..	134	..	13	..	..	..	2	..	1	178	140	107	Sewariya
261	120	261	120	..	..	..	..	..	..	4	67	235	294	Sindi
175	33	174	33	..	..	..	..	1	..	21	124	119	148	Khari
165	84	164	84	..	..	..	..	1	..	..	69	120	106	Wagdi
108	51	108	51	..	..	..	..	..	..	..	41	77	78	Bhanpur
391	1	387	1	..	..	..	..	4	..	22	416	352	370	Umda
173	66	168	62	2	1	..	..	3	3	22	134	128	148	Indwan

स्थानीय कोड नम्बर Location Code No.	तहसील/ गांव/नगर/ वार्ड का नाम Name of Tahsil/Village/ Town/Ward	गांव का क्षेत्रफल हेक्टर में नगर/वार्ड का वर्ग कि. मी. में Area of village in hectares & of Town/ Ward in Km^2	आवास आवासीय मकानों की संख्या No. of occupied resi-dential houses	परिवारों की संख्या Number of house-holds	कुल जनसंख्या (जेलर और संस्थाओं में रहने वाले व्यक्तियों सहित) Total Population (including institutional and houseless Population)			अनुसूचित जाति Scheduled Castes		अनुसूचित जनजाति Scheduled Tribes		साक्षर Literates	
					व्यक्ति P.	पु. M.	स्त्री F.	पु. M.	स्त्री F.	पु. M.	स्त्री F.	पु. M.	स्त्री F.
1	2	3	4	5	6	7	8	9	10	11	12	13	14
201	कदवाल	348.79	96	96	679	340	339	4	2	331	334	47	11
202	डाबडी	1,223.39	188	192	1,377	699	678	17	21	662	646	10	..
203	साल खेड़ा	1,000.32	190	190	1,307	662	645	12	12	648	631	22	..

PRIMARY CENSUS ABSTRACT — Jobat Tahsil

मुख्य काम करने वाले Main Workers														
कुल मुख्य काम करने वाले (I-IX)		कास्तकार I		खेतिहर मजदूर II		पारिवारिक उद्योग V(a)		अन्य काम करने वाले III, IV, V(b), VI, VII, VIII & IX		सीमांतक कार्यकर्त्ता		काम न करने वाले X		तहसील/ गांव/नगर/वार्ड/ का नाम
Total Main Workers		Cultivators		Agricultural Labourers		Household Industry		Other Workers		Marginal Workers		Non-Workers		
पु. M.	स्त्री F.	पु. M.	स्त्री F.	पु. M.	स्त्री F.	पु. M.	स्त्री F.	पु. M.	स्त्री F.	पु. M.	स्त्री F.	पु. M.	स्त्री F.	Name of Tahsil/Village/Town/ Ward
15	16	17	18	19	20	21	22	23	24	25	26	27	28	2
209	235	189	232	12	2	..	..	8	1	..	..	131	104	Kadwal
432	351	420	346	9	5	2	..	1	..	2	70	265	257	Dabadi
424	125	418	120	4	5	..	..	2	..	4	206	234	314	Sal Kheda

स्थानीय कोड नम्बर Location Code No.	तहसील/ गांव/नगर/ वार्ड का नाम Name of Tahsil/Village/ Town/Ward	गांव का क्षेत्रफल हेक्टर में नगर/वार्ड का क्षे. कि. मी. में Area of village in hectares & of Town/ Ward in Kms²	आवास आवासीय मकानों की संख्या No. of occupied resi-dential houses	परिवारों की संख्या Number of house-holds	कुल जनसंख्या (बेघर और संस्थाओं में रहने वाले व्यक्तियों सहित) Total Population (including institutional and houseless Population) व्यक्ति P.	पु. M.	स्त्री F.	अनुसूचित जाति Scheduled Castes पु. M.	स्त्री F.	अनुसूचित जनजाति Scheduled Tribes पु. M.	स्त्री F.	साक्षर Literates पु. M.	स्त्री F.
1	2	3	4	5	6	7	8	9	10	11	12	13	14
जोबट नगरपालिका													
21/IV	जोबट (न.पा.)	1.33	1,127	1,138	6,635	3,479	3,156	245	254	670	543	2,337	1,467
21/IV/1	महात्मा गांधी वार्ड		111	113	672	342	330	..	..	8	32	226	171
21/IV/2	मौलाना आजाद वार्ड		92	93	581	308	273	7	3	30	30	192	107
21/IV/3	सुभाष वार्ड		100	101	670	335	335	19	18	8	8	219	117
21/IV/4	गायत्री वार्ड		75	76	573	297	276	..	..	..	..	231	162
21/IV/5	चन्द्रशेखर आजाद वार्ड		74	74	638	330	308	..	..	11	9	254	200
21/IV/6	दीनदयाल उपाध्याय वार्ड		153	157	724	401	323	35	47	100	58	255	145
21/IV/7	डॉ. श्यामनोहर सोहिया वार्ड		109	109	659	334	325	7	4	12	17	250	141
21/IV/8	डॉ अम्बेडकर वार्ड		126	127	670	336	334	88	94	84	80	191	108
21/IV/9	अबाहर वार्ड		146	146	752	425	327	35	38	319	209	298	187
21/IV/10	प्रेम नगर वार्ड		141	142	696	371	325	54	50	98	100	221	129

PRIMARY CENSUS ABSTRACT

मुख्य काम करने वाले Main Workers														
कुल मुख्य काम करने वाले (I-IX)		कास्तकार I		खेतिहर मजदूर II		पारिवारिक उद्योग V(a)		अन्य काम करने वाले III, IV, V(b), VI, VII, VIII & IX		सीमांतक कार्यकर्त्ता		काम न करने वाले X		तहसील/ गांव/नगर/वार्ड/ का नाम
Total Main Workers		Cultivators		Agricultural Labourers		Household Industry		Other Workers		Marginal Workers		Non-Workers		Name of Tahsil/Village/Town/ Ward
पु. M.	स्त्री F.	पु. M.	स्त्री F.	पु. M.	स्त्री F.	पु. M.	स्त्री F.	पु. M.	स्त्री F.	पु. M.	स्त्री F.	पु. M.	स्त्री F.	
15	16	17	18	19	20	21	22	23	24	25	26	27	28	2
Jobat Municipality														
1,532	258	84	9	19	15	116	29	1,313	205	143	173	1,804	2,725	Jobat (M.)
159	17	3	..	..	..	8	2	148	15	12	42	171	271	Mahatma Gandhi Ward
136	14	12	1	..	1	11	1	113	11	34	13	138	246	Moulana Azad Ward
143	21	2	1	1	..	38	17	102	3	20	22	172	292	Subhash Ward
133	11	3	..	..	..	10	3	120	8	9	12	155	253	Gayatri Ward
136	2	2	..	..	..	26	1	108	1	20	3	174	303	Chandra Shekhar Azad Ward
199	13	22	..	6	2	4	..	167	11	2	1	200	309	Dindayal Uppadhyaya Ward
145	24	6	1	2	..	6	1	131	22	27	22	162	279	Dr. Ram Manohar Lohia Ward
148	56	5	..	..	..	8	3	135	53	6	11	182	267	Dr. Ambedkar Ward
163	61	14	2	10	12	4	..	135	47	1	14	261	252	Jawahar Ward
170	39	15	4	..	..	1	1	154	34	12	33	189	253	Prem Nagar Ward

अलिराजपुर तहसील

जनगणना का प्राथमिक सारांश

स्थानीय कोड नम्बर / Location Code No.	तहसील/गांव/नगर/वार्ड का नाम / Name of Tahsil/Village/Town/Ward	गांव का क्षेत्रफल हेक्टेयर में नगर/वार्ड का क्षेत्र कि. मी. में / Area of village in hectares & of Town/Ward in Km²	आबाद आवासीय मकानों की संख्या / No. of occupied residential houses	परिवारों की संख्या / Number of households	कुल जनसंख्या (बेघर और संस्थाओं में रहने वाले व्यक्तियों सहित) Total Population (including institutional and houseless Population)			अनुसूचित जाति Scheduled Castes		अनुसूचित जनजाति Scheduled Tribes		साक्षर Literates	
					व्यक्ति P.	पु. M.	स्त्री F.	पु. M.	स्त्री F.	पु. M.	स्त्री F.	पु. M.	स्त्री F.
1	2	3	4	5	6	7	8	9	10	11	12	13	14
21/5	अलिराजपुर तहसील	2,236.7	29,284		98,667			6,727		87,360		6,838	
	(ग्रामीण)	(व.कि.मी.)	29,105		196,475		97,808		6,565		86,991		2,189
1	चिमाटा	650.79	18	18	117	60	57	37	32	21	22	5	5
2	घूट	579.12	21	21	125	65	60	65	60	..	..	..	..
3	धवकापुरा	317.71	22	22	127	65	72	..	..	37	52	3	..
4	हरीड़	756.11	31	31	150	70	80	55	64	10	12	4	5
5	खेरकाली	634.76	39	39	186	103	83	37	34	61	45	19	8
6	कासटपानी	588.99	28	28	210	105	105	67	64	38	41	..	..
7	अम्बार	405.42	47	47	223	121	102	69	69	49	33	3	..
8	कुंडाव	333.04	..	..	..	वीरान	..	..	..	..	..	..	..
9	काछला	536.31	37	37	210	103	107	23	25	73	77	13	5
10	केवड़ी	319.67	18	18	138	68	70	..	..	37	38	7	1
11	कोल्यारी	140.61	18	18	98	52	46	..	..	52	46	..	..
12	आमझिरी	205.17	21	21	125	60	65	..	..	42	50	..	..
13	उमरखड़ा	222.06	22	22	130	75	55	..	..	11	15	..	..
14	खामड़का	400.28	83	83	532	274	258	62	52	210	204	6	2
15	खेड़ा बड़ा	217.37	77	77	450	225	225	34	49	187	176	28	2
16	जबानिया	236.71	58	58	360	187	173	..	..	187	173	11	..
17	नानी बडोई	342.73	50	50	337	160	177	..	..	88	88	1	..
18	भूरिया आम्बा	267.99	87	87	524	266	258	..	..	246	237	15	1
19	मोटी बडोई	206.12	78	78	539	267	272	7	7	239	252	23	2
20	अंधारझीरी	185.96	12	12	44	21	23	13	13	8	10	1	..
21	कवछा	457.91	136	137	727	371	356	218	217	103	112	76	21
22	चौरधा	97.74	..	..	..	वीरान	..	..	..	..	..	..	..
23	लिमड़ीवाट	86.05	8	8	53	24	29	..	..	24	29	3	..
24	इन्दलावाट	143.57	35	35	202	106	96	17	21	68	60	20	10
25	धोडियादरा	187.02	48	48	321	153	168	7	7	142	161	13	..
26	घ्याना	367.36	87	87	534	273	261	27	30	246	231	18	1
27	बैज	64.25	30	30	166	77	89	6	7	64	73	10	9
28	भोलवाट	149.61	44	44	303	141	162	3	1	133	154	10	3
29	लखावाट	25.52	13	13	78	37	41	..	..	37	41	1	..
30	सयडा	202.85	43	43	220	99	121	37	45	51	62	14	10
31	साजनपुर	371.55	90	91	626	319	307	6	2	307	297	22	10
32	सोमेशपुरा	178.01	20	20	110	58	52	34	30	24	22	1	..
33	कट्टीवाडा खास	91.36	225	230	1,082	607	475	88	90	198	103	410	207
34	जूना कट्टीवाड़ा	302.44	32	32	170	87	83	38	40	46	39	3	2
35	कुसुम्बा	518.20	27	27	157	76	81	..	..	76	81	6	..
36	केवड़ा	433.18	9	9	56	21	35	4	8	14	21	1	4
37	कोठारमउडा	543.75	20	20	138	64	74	23	32	41	42	5	2
38	कुन्डोला	184.82	..	..	..	वीरान	..	..	..	..	..	..	..
39	खेरवा	77.53	2	2	11	7	4	..	..	7	4	..	..
40	गोल अम्बा	596.76	55	55	273	136	137	14	10	118	124	6	1

PRIMARY CENSUS ABSTRACT — Alirajpur Tahsil

मुख्य काम करने वाले Main Workers														
कुल मुख्य काम करने वाले (I-IX)		काश्तकार I		खेतिहर मजदूर II		पारिवारिक उद्योग V(a)		अन्य काम करने वाले III, IV, V(b), VI, VII, VIII & IX		सीमांतक कार्यकर्ता		काम न करने वाले X		तहसील/गांव/नगर/वार्ड का नाम
Total Main Workers		Cultivators		Agricultural Labourers		Household Industry		Other Workers		Marginal Workers		Non-Workers		
पु. M.	स्त्री F.	पु. M.	स्त्री F.	पु. M.	स्त्री F.	पु. M.	स्त्री F.	पु. M.	स्त्री F.	पु. M.	स्त्री F.	पु. M.	स्त्री F.	Name of Tahsil/Village/Town/Ward
15	16	17	18	19	20	21	22	23	24	25	26	27	28	2
55,387		48,402		3,667		497		2,821		3,147		40,133		Alirajpur Tahsil
	19,022		15,237		3,068		147		570		29,426		49,160	(Rural)
45	12	26	..	19	12	..	..	..	..	1	28	14	17	Chimata
42	7	35	1	3	3	..	..	4	3	..	25	23	28	Ghunt
34	8	25	1	6	7	..	..	3	..	13	47	8	17	Dhakkapura
41	2	39	1	1	1	..	..	1	..	15	50	14	28	Harod
61	5	52	..	5	5	..	..	4	..	6	38	36	40	Kharkali
76	29	50	1	25	28	..	.	1	..	..	42	29	34	Kastpani
96	17	49	3	45	14	..	..	2	..	..	58	25	27	Ambar
..	..	..	..	..	Uninhabited	..	..	..	..	..	..	..	..	Kuiwav
66	15	45	2	19	12	..	..	2	1	1	47	36	45	Kachhla
36	5	33	4	1	1	..	..	2	..	13	40	19	25	Kewdi
23	1	22	1	..	..	..	..	1	..	14	33	15	12	Kolyari
35	5	34	5	..	..	..	..	1	..	11	40	14	20	Amjhiri
34	4	33	4	..	..	..	..	1	..	27	33	14	18	Umarwada
169	122	141	88	26	34	1	..	1	..	2	6	103	130	Khammadka
120	31	104	15	11	15	..	..	5	1	25	132	80	62	Kheda Bada
107	30	99	13	6	17	..	..	2	..	11	48	69	95	Jabanjya
92	16	63	7	29	9	..	..	..	..	20	88	48	73	Nani Badoi
130	9	115	3	10	6	..	..	5	..	56	165	80	84	Bhuriya Amba
178	30	145	24	26	3	2	..	5	3	25	151	64	91	Moti Badoi
13	7	5	.	7	4	..	..	1	3	4	6	4	10	Andharjhiri
182	73	55	27	34	13	43	22	50	11	40	143	149	140	Kavchha
..	..	..	..	..	Uninhabited	..	..	..	..	..	..	..	..	Chordha
11	4	11	4	..	..	..	..	..	..	5	18	8	7	Limdiwat
61	2	43	..	..	..	4	1	14	1	19	72	26	22	Indlawat
114	4	108	..	..	4	..	..	6	..	8	133	31	31	Ghodiyadara
153	6	149	5	..	1	..	..	4	..	77	187	43	68	Dhayana
39	26	33	20	4	5	..	..	2	1	18	41	20	22	Baij
69	31	68	31	..	..	..	..	1	..	29	75	43	56	Bholwat
22	15	17	12	5	3	..	..	..	..	8	11	7	15	Lakhawat
49	31	32	17	12	14	..	..	5	..	33	60	17	30	Sayda
188	54	132	9	50	43	..	..	6	2	65	188	66	65	Sajanpur
30	1	27	..	3	1	..	..	..	..	19	39	9	12	Someshpura
268	79	59	51	5	5	9	6	195	17	68	23	271	373	Kattiwada Khas
63	47	43	28	12	14	..	..	8	5	..	3	24	33	Juna Kattiwada
40	2	40	2	..	..	..	..	..	.	16	66	20	13	Kusumba
12	..	11	..	..	..	..	..	1	..	..	15	9	20	Kewda
44	2	42	2	..	..	..	..	2	..	3	55	17	17	Kotharmauda
..	..	..	..	..	Uninhabited	..	..	..	..	..	..	..	..	Kundola
3	..	3	..	..	..	..	..	..	..	2	2	2	2	Kherwa
87	..	86	..	..	..	..	..	1	..	8	79	41	58	Gol Amba

स्थानीय कोड नम्बर Location Code No.	तहसील/ गांव/नगर/ वार्ड का नाम Name of Tahsil/Village/ Town/Ward	गांव का क्षेत्रफल हेक्टर में नगर/वार्ड का वर्ग कि. मी. में Area of village in hectares & of Town/ Ward in Km^2	आबाद आवासीय मकानों की संख्या No. of occupied resi-dential houses	परिवारों की संख्या Number of house-holds	कुल जनसंख्या (बेघर और संस्थाओं में रहने वाले व्यक्तियों सहित) Total Population (including institutional and houseless Population)			अनुसूचित जाति Scheduled Castes		अनुसूचित जनजाति Scheduled Tribes		साक्षर Literates	
					व्यक्ति P.	पु. M.	स्त्री F.	पु. M.	स्त्री F.	पु. M.	स्त्री F.	पु. M.	स्त्री F.
1	2	3	4	5	6	7	8	9	10	11	12	13	14
41	नकटी	168.95	11	11	60	33	27	22	22	7	2	4	..
42	नानीबार	279.77	19	19	90	47	43	..	..	46	43	1	..
43	मुलजीपुरा	890.61	18	18	111	53	58	4	1	47	56	6	3
44	हवेली खेड़ा	244.27	49	49	313	163	150	47	49	98	89	24	11
45	अगरन	344.42	36	36	181	94	87	47	40	44	46	5	1
46	कदवाल	523.48	125	126	632	314	318	50	59	220	216	67	31
47	कलमाजा	322.66	28	28	189	95	94	..	..	95	94	1	2
48	करेली महुडी	266.54	39	39	253	129	124	..	..	129	124	23	7
49	काबरी सेल	241.52	38	38	162	77	85	..	..	76	82	15	12
50	खट्टाल	236.07	12	12	57	27	30	..	..	27	30	..	..
51	झोलिया	555.55	62	62	302	148	154	..	..	148	154	..	..
52	डूंगरिया	297.24	15	15	87	44	43	41	42	3	1	..	..
53	पाडोला	384.79	37	37	196	99	97	93	86	..	..	5	1
54	भजियाना	309.45	48	48	267	142	125	..	..	140	124	16	4
55	मोटीबार	460.53	9	9	57	30	27	..	..	30	27	..	..
56	मोरधा	347.87	25	25	153	72	81	..	..	63	79	8	2
57	मंढार	991.32	80	80	470	245	225	1	1	240	219	10	7
58	रठोडी	791.01	62	62	312	161	151	..	..	161	151	34	6
59	बिलघाटा	512.98	..	..	..	वीरान	..	..	..	..	..	..	..
60	सतपाल	408.83	..	..	..	वीरान	..	..	..	..	..	..	..
61	बिनत	570.53	37	39	228	115	113	..	..	111	111	12	5
62	पूंन्यावाट	976.66	154	156	958	484	474	..	..	480	472	93	48
63	पानगुड़ा	612.81	47	49	297	149	148	..	..	149	148	..	..
64	आमखुट	944.74	225	237	1,322	684	638	27	32	615	537	302	233
65	वाव	713.19	84	86	540	274	266	14	14	256	251	5	..
66	जैतपुर	309.13	18	18	137	74	63	..	..	74	63	..	..
67	कराह	746.21	36	36	232	116	116	..	..	116	116	6	..
68	प्रतापपुरा	469.60	45	45	283	134	149	..	..	132	146	1	..
69	पस्टार	848.69	78	83	530	273	257	..	..	273	257	15	1
70	एकधडी	349.76	62	65	357	176	181	..	..	176	181	15	7
71	छोटी सरदी	361.51	82	85	454	226	228	..	..	219	226	15	3
72	बड़ी सरदी	626.84	133	133	752	391	361	15	16	347	313	128	74
73	कोहा	600.59	130	130	842	432	410	..	..	419	394	16	10
74	आम्बी	918.79	152	152	819	431	388	..	..	428	383	11	2
75	आमझिरी	494.31	83	83	506	252	254	1	..	251	254	24	7
76	पनाला	559.39	52	52	314	159	155	..	..	159	155	2	..
77	डूंगरगांव	646.69	81	81	618	299	319	..	..	299	319	10	1
78	गुडा	1,203.77	153	153	1,114	534	580	1	..	533	580	3	..
79	बिजोरिया	306.57	87	87	559	274	285	..	..	274	285	5	..
80	सड़नी	382.25	34	34	221	111	110	..	..	111	110	..	..

PRIMARY CENSUS ABSTRACT — Atiarjpur Tahsil

मुख्य काम करने वाले Main Workers										सीमांतक कार्यकर्त्ता		काम न करने वाले		तहसील/गांव/नगर/वार्ड का नाम
कुल मुख्य काम करने वाले (I-IX)		कास्तकार I		खेतिहर मजदूर II		पारिवारिक उद्योग V(a)		अन्य काम करने वाले III, IV, V(b), VI, VII, VIII & IX				X		
Total Main Workers		Cultivators		Agricultural Labourers		Household Industry		Other Workers		Marginal Workers		Non-Workers		Name of Tahsil/Village/Town/Ward
पु. M.	स्त्री F.	पु. M.	स्त्री F.	पु. M.	स्त्री F.	पु. M.	स्त्री F.	पु. M.	स्त्री F.	पु. M.	स्त्री F.	पु. M.	स्त्री F.	
15	16	17	18	19	20	21	22	23	24	25	26	27	28	2
4	2	4	2	..	..	..	..	..	..	24	21	5	4	Nakti
17	..	16	..	..	..	..	..	1	..	23	35	7	8	Nanibar
16	3	15	1	..	..	..	..	1	2	26	44	11	11	Muljipura
44	7	30	2	6	..	..	..	8	5	74	87	45	56	Haveli Kheda
60	48	53	36	6	12	..	..	1	..	..	4	34	35	Agran
170	120	135	86	1	28	1	..	33	6	1	38	143	160	Kadwal
60	54	52	47	2	3	..	..	6	4	..	1	35	39	Kalmaja
87	64	67	51	..	1	..	..	20	12	..	..	42	60	Kareli Mahudi
43	1	42	1	..	..	..	..	1	..	2	41	32	43	Kabricell
15	..	15	..	..	..	..	..	..	..	4	17	8	13	Khattal
74	2	57	2	..	..	..	..	17	..	32	87	42	65	Jholiya
23	10	3	..	..	..	..	..	20	10	3	17	18	16	Dungriya
54	21	9	..	..	..	..	..	45	21	15	47	30	29	Padola
79	45	52	30	..	..	..	..	27	15	6	29	57	51	Bhajiyana
17	13	13	13	..	..	..	..	4	..	..	1	13	13	Motibar
41	35	37	35	..	..	..	..	4	..	..	..	31	46	Mordha
132	3	124	2	5	1	1	..	2	..	.	123	113	99	Mandhar
72	10	66	7	..	2	..	..	6	1	9	86	80	55	Rathodi
..	..	..	..	..	..	Uninhabited		..	..	..	..	..	..	Bilghata
..	..	..	..	..	..	Uninhabited		..	..	..	..	..	..	Satpal
60	..	56	..	3	..	..	..	1	..	3	24	52	89	Binat
264	18	238	5	13	12	..	..	13	1	12	98	208	358	Punyawat
79	..	79	..	..	..	..	..	..	..	..	80	70	68	Panguda
314	48	227	23	9	3	8	..	70	22	23	161	347	429	Amkhut
138	9	135	9	..	..	..	..	3	..	..	12	136	245	Wav
35	..	35	..	..	..	..	..	..	..	..	..	39	63	Jetpur
65	40	65	40	..	..	..	..	..	..	1	33	50	43	Karah
65	31	64	31	..	..	1	..	..	..	..	42	69	76	Pratappura
137	..	136	..	1	..	..	..	..	..	..	144	136	113	Pastar
97	..	97	..	..	..	..	..	..	..	2	98	77	83	Ekdhadi
109	1	100	..	6	1	..	..	3	..	19	107	98	120	Chhoti Sardi
188	21	131	5	7	..	4	5	46	11	35	147	168	193	Badi Sardi
220	63	217	63	..	..	2	..	1	..	..	148	212	199	Koha
207	33	204	33	1	..	..	..	2	..	15	112	209	243	Ambi
144	34	121	17	22	16	..	..	1	1	4	132	104	88	Amjhiri
90	20	88	20	..	..	..	..	2	..	..	56	69	79	Panala
171	13	167	5	3	8	..	..	1	..	..	157	128	149	Dungargaon
330	..	311	..	18	..	..	..	1	..	..	367	204	213	Guda
149	53	107	4	41	49	..	..	1	..	..	102	125	130	Bijoriya
80	31	61	6	19	24	..	..	..	1	1	46	30	33	Sadli

स्थानीय कोड नम्बर Location Code No.	तहसील/ गांव/नगर/ वार्ड का नाम Name of Tahsil/Village/ Town/Ward	गांव का क्षेत्रफल हेक्टर में नगर/वार्ड का वर्ग कि. मी. में Area of village in hectares & of Town/ Ward in Km.²	आवास आवासीय मकानों की संख्या No. of occupied resi-dential houses	परिवारों की संख्या Number of house-holds	कुल जनसंख्या (बेघर और संस्थाओं में रहने वाले व्यक्तियों सहित) Total Population (including institutional and houseless Population) व्यक्ति P.	पु. M.	स्त्री F.	अनुसूचित जाति Scheduled Castes पु. M.	स्त्री F.	अनुसूचित जनजाति Scheduled Tribes पु. M.	स्त्री F.	साक्षर Literates पु. M.	स्त्री F.
1	2	3	4	5	6	7	8	9	10	11	12	13	14
81	कनेरा	806.91	66	66	446	215	231	..	..	215	231	..	..
82	अकोला	1,546.44	256	256	1,716	853	863	15	16	838	847	3	4
83	आगलगोटा	787.42	176	176	1,145	586	559	17	17	569	542	1	3
84	अरठी	359.98	64	64	458	216	242	6	4	210	238	19	5
85	कदवालिया	287.33	80	80	414	201	213	77	63	123	147	2	1
86	चांदपुर	756.59	251	251	1,436	751	685	42	42	623	586	95	35
87	मोरधी	1,449.92	158	158	1,076	496	580	..	..	493	577	3	1
88	अम्बारी	604.09	118	118	841	411	430	..	..	411	430	36	..
89	बहाडया की चौक	658.70	100	100	631	310	321	..	..	310	321	..	..
90	रिछवी	1,338.51	124	124	914	423	491	..	..	423	491	20	6
91	इन्दरसिंह की चौकी	1,544.85	235	249	1,741	851	890	..	..	851	890	21	2
92	डोबला झिरी	570.56	31	34	261	134	127	..	..	134	127	14	4
93	बन्द	627.31	157	158	978	502	476	..	..	502	476	3	..
94	बिलवट	544.37	91	94	645	322	323	..	..	322	323	6	6
95	खड़खड़ी	773.39	148	151	947	485	462	8	7	477	455	36	16
96	आम्बुआ	1,350.48	406	417	2,344	1,197	1,147	78	73	732	722	363	157
97	बोरदू	567.59	132	132	810	399	411	59	64	340	347	16	2
98	चिचलाना	470.97	55	55	258	136	122	..	..	136	122	2	..
99	दरकली	226.62	67	67	444	224	220	..	..	224	220	19	..
100	पनवानी	345.52	49	49	275	141	134	..	..	141	134	10	5
101	कोटबू	1,363.59	169	169	1,079	546	533	..	..	546	533	19	8
102	झोरा	624.73	104	104	716	364	352	..	..	364	352	21	2
103	अड़वाड़ा	969.95	121	121	853	422	431	12	14	410	417	9	1
104	बड़ी	360.94	80	80	550	289	261	41	44	248	217	30	3
105	कुण्ड	424.85	87	87	530	280	250	..	..	280	250	21	3
106	छोटा उण्डवा	562 96	113	113	673	334	339	28	16	303	321	19	5
107	काटी	492.88	37	37	269	139	130	..	..	128	126	13	1
108	बड़ा उण्डवा	1,057.95	154	157	1,059	511	548	34	27	477	521	69	8
109	रामसिंह की चौकी	651.96	81	81	525	268	257	..	..	268	257	8	..
110	दिपा की चौकी	454.79	79	80	525	264	261	..	..	264	261	11	2
111	चिचलगुड़ा	479.64	106	113	796	428	368	..	..	415	359	77	17
112	बोराना	408.00	51	51	378	179	199	14	14	165	185	38	4
113	लखन वोट	370.05	56	56	380	181	199	6	15	175	184	18	..
114	हरसवाट	818 02	104	104	783	400	383	8	12	392	371	16	1
115	कवठू	830 49	110	1 1	812	395	417	7	11	385	404	18	2
116	चोगनवाट	395.61	34	34	249	125	124	10	10	115	114	..	..
117	सेजा	456.47	62	62	490	246	244	6	4	240	240	8	1
118	गिराला	915 81	177	177	1,333	679	654	39	42	640	612	9	..
119	कोदली	856 18	23	23	143	65	78	6	4	59	74	1	..
120	डामन्टा	415 50	77	77	479	249	230	18	12	231	218	1	..

PRIMARY CENSUS ABSTRACT

Aliarjpur Tahsil

मुख्य काम करने वाले Main Workers										सीमांतक कार्यकर्त्ता		काम न करने वाले		तहसील/गांव/नगर/वार्ड का नाम
कुल मुख्य काम करने वाले (I-IX)		कास्तकार I		खेतिहर मजदूर II		पारिवारिक उद्योग V(a)		अन्य काम करने वाले III, IV, V(b), VI, VII, VIII & IX				X		
Total Main Workers		Cultivators		Agricultural Labourers		Household Industry		Other Workers		Marginal Workers		Non-Workers		Name of Tahsil/Village/Town/Ward
पु. M.	स्त्री F.	पु. M.	स्त्री F.	पु. M.	स्त्री F.	पु. M.	स्त्री F.	पु. M.	स्त्री F.	पु. M.	स्त्री F.	पु. M.	स्त्री F.	
15	16	17	18	19	20	21	22	23	24	25	26	27	28	2
132	8	132	6	..	2	..	..	..	..	..	146	83	77	Kanera
553	25	547	24	3	1	..	..	3	..	25	496	275	342	Akola
385	6	384	6	1	..	..	..	..	..	10	329	191	224	Agalgota
126	73	104	48	22	25	..	..	..	..	15	66	75	103	Arthi
100	40	60	12	22	27	..	..	18	1	21	59	80	114	Kadwaliya
449	12	350	1	12	7	30	..	57	4	33	375	269	298	Chandpur
273	1	270	1	1	..	..	..	2	..	2	276	221	303	Mardhi
223	..	223	..	..	..	..	..	..	..	..	254	188	176	Ambari
195	4	180	4	15	..	..	..	..	..	..	199	115	118	Bahadya Ki Chouki
258	308	246	295	3	..	..	..	9	13	..	..	165	183	Richhvi
465	4	460	4	2	..	..	..	3	..	24	494	362	392	Indarsingh Ki Chouki
63	..	63	..	..	..	..	..	..	..	..	..	71	127	Doblajhiri
273	123	240	29	33	94	..	..	..	..	..	56	229	297	Band
209	3	209	3	..	..	..	..	..	..	..	169	113	151	Bilwat
282	78	236	17	43	61	..	..	3	..	11	47	192	337	Khadkhadi
567	79	308	27	14	5	34	9	211	38	8	7	622	1,061	Ambua
211	4	206	4	3	..	..	..	2	..	..	..	188	407	Bordu
57	..	57	..	..	..	..	..	..	..	..	..	79	122	Chichlana
119	30	119	30	..	..	..	..	..	..	1	61	104	129	Darkali
87	2	83	..	4	2	..	..	..	..	..	55	54	77	Panwani
350	76	345	75	3	1	..	..	2	..	..	165	196	292	Kotbu
322	1	317	1	5	..	..	..	..	..	..	306	42	45	Jhora
263	1	258	1	4	..	..	..	1	..	1	271	158	159	Adwada
157	..	154	..	..	..	..	..	3	..	1	137	131	124	Wadi
163	27	137	..	26	27	..	..	..	..	..	52	117	171	Kund
203	9	161	..	45	9	..	..	..	..	..	132	128	198	Chhotu Undwa
75	..	72	..	3	..	..	..	..	..	.	68	64	62	Kati
312	29	283	29	26	..	..	..	3	..	..	230	199	289	Bada Undwa
162	1	160	1	..	..	..	..	2	..	2	143	104	113	Ramsingh Ki Chouki
158	159	148	154	10	5	..	..	..	..	12	11	94	91	Dipa Ki Choki
204	99	175	86	19	7	..	..	10	6	3	85	221	184	Chichalguda
93	6	80	3	12	3	..	..	1	..	12	116	74	77	Borana
107	10	88	6	13	4	..	..	6	..	4	117	70	72	Lakhan Kot
214	60	192	48	3	8	..	..	19	4	41	205	145	118	Haraswat
235	78	218	68	6	9	..	.	11	1	12	150	148	189	Kawthu
77	21	69	14	8	7	..	..	..	..	..	54	48	49	Choganwat
166	47	140	23	24	24	1	..	1	..	..	102	80	95	Seja
434	269	432	268	2	1	..	..	..	..	8	150	237	235	Girala
37	.	37	..	..	..	..	..	..	..	..	38	28	40	Kodli
151	82	141	82	9	..	..	..	1	..	..	53	98	95	Bamanta

स्थानीय कोड नम्बर / Location Code No.	तहसील/गांव/नगर/वार्ड का नाम / Name of Tahsil/Village/Town/Ward	गांव का क्षेत्रफल हेक्टर में नगर/वार्ड का वर्ग कि. मी. में Area of village in hectares & of Town/Ward in Km²	आबाद आवासीय मकानों की संख्या No. of occupied residential houses	परिवारों की संख्या Number of households	कुल जनसंख्या (बेघर और संस्थाओं में रहने वाले व्यक्तियों सहित) Total Population (including institutional and houseless Population)			अनुसूचित जाति Scheduled Castes		अनुसूचित जनजाति Scheduled Tribes		साक्षर Literates	
					व्यक्ति P.	पु. M.	स्त्री F.	पु. M.	स्त्री F.	पु. M.	स्त्री F.	पु. M.	स्त्री F.
1	2	3	4	5	6	7	8	9	10	11	12	13	14
121	लखमणी	267.27	62	62	426	202	224	16	14	175	203	35	4
122	चाचरिया उमदा	339.72	46	46	297	136	161	10	11	126	150	..	..
123	खरपई	1,002.42	169	169	1,113	576	537	38	38	538	499	19	..
124	खण्डाला	1,808.78	225	225	1,682	858	824	33	35	822	787	18	..
125	भाना रावत	802.74	106	106	796	416	380	25	21	391	359	..	..
126	दूदलवाट	687.92	95	95	666	319	347	..	..	319	347	14	4
127	मसनी	466.68	91	91	589	288	301	21	22	267	279	32	1
128	धटवानी	437.01	99	99	652	327	325	23	17	304	308	1	..
129	पलासदा	389.44	117	117	736	366	370	6	5	360	365	23	1
130	खारकुआ	1,049.85	134	140	979	512	467	18	13	494	454	6	..
131	मोही	458.19	30	30	178	101	77	..	..	101	77	..	..
132	कोदला	464.59	70	70	506	256	250	29	30	227	220	..	..
133	मयाला	570.72	80	82	609	306	303	8	6	298	297	20	2
134	तीती	1,388.29	161	163	1,197	611	586	17	6	594	580	12	1
135	राजावाट	685.04	148	150	999	501	498	64	77	424	407	41	7
136	बेगड़ी	585.53	106	108	749	370	379	13	9	357	370	11	..
137	माछलिया	1,001.29	146	148	1,150	580	570	15	13	565	557	28	1
138	धोल खेड़ा	563.15	91	94	602	316	286	76	66	240	220	20	2
139	नानपुर	427.19	416	426	2,708	1,402	1,306	45	40	452	416	651	315
140	वासकल	415.24	66	66	470	236	234	..	..	236	234	38	4
141	मोरासा	1,171.64	143	145	1,081	562	519	32	20	521	490	9	5
142	फाटा	1,533.57	216	225	1,587	802	785	87	91	702	683	27	1
143	सेजगांव	2,482.24	302	304	2,148	1,109	1,039	84	74	1 025	964	19	4
144	कुसलवई	378.19	43	43	315	154	161	5	4	149	157	..	..
145	आजन्दा	1,625.78	301	301	2,148	1,107	1,041	93	92	1,013	949	28	..
146	भवरी	440.32	62	62	451	229	222	12	12	217	210	1	..
147	कानपुर	969.24	85	85	627	313	314	27	24	286	290	6	..
148	चिखल कुई	901.46	67	67	482	228	254	14	14	214	240	5	1
149	इस्डू	1,206.49	54	54	382	194	188	..	..	194	188	28	8
150	जमानिया	1,234.79	124	124	949	460	489	8	7	452	482	4	..
151	भीमबयड़ा	836.53	43	43	367	181	186	..	..	181	186	2	..
152	थोड़सिन्दी	1,649.59	237	237	1,824	906	918	..	..	906	918	21	..
153	आली	649.53	75	75	552	261	291	..	..	261	291	2	..
154	बोरकुआ	488.14	83	83	635	312	323	..	..	308	322	22	1
155	सोमकुवा	860 85	72	72	489	249	240	..	..	247	238	19	6
156	धनपुर	754.93	30	30	236	112	124	..	..	112	124	..	..
157	पुजारे की चौकी	642.69	64	64	443	225	218	..	..	225	218	..	..
158	सुखी बावड़ी	416.56	59	59	448	243	205	..	..	243	205	8	..
159	भोरन	536.94	49	49	357	175	182	..	..	175	182	..	..
160	गिलगिरी	216 18	29	29	189	91	98	..	..	91	98	..	..

PRIMARY CENSUS ABSTRACT — Alirajpur Tahsil

मुख्य काम करने वाले Main Workers										सीमांतक कार्यकर्त्ता		काम न करने वाले		तहसील/गांव/नगर/वार्ड का नाम
कुल मुख्य काम करने वाले (I-IX)		कास्तकार I		खेतिहर मजदूर II		पारिवारिक उद्योग V(a)		अन्य काम करने वाले III, IV, V(b), VI, VII, VIII & IX						
Total Main Workers		Cultivators		Agricultural Labourers		Honsehold Industry		Other Workers		Marginal Workers		Non-Workers		Name of Tahsil/Villages/Town Ward
पु. M.	स्त्री F.	पु. M.	स्त्री F.	पु. M.	स्त्री F.	पु. M.	स्त्री F.	पु. M.	स्त्री F.	पु. M.	स्त्री F.	पु. M.	स्त्री F.	
15	16	17	18	19	20	21	22	23	24	25	26	27	28	2
115	57	93	51	7	6	1	..	14	..	9	73	78	94	Lakhmani
74	45	73	41	1	4	..	..	..	..	6	39	56	77	Chachariya Umda
387	192	387	192	..	..	..	..	..	..	..	39	189	306	Kharpai
535	493	528	492	..	..	..	..	7	1	8	13	315	318	Khandala
305	224	278	213	27	11	..	..	..	..	1	..	110	156	Bhana Rawat
181	..	179	..	..	..	..	..	2	..	1	139	137	208	Dudalwat
143	3	140	3	..	..	1	..	2	..	23	183	122	115	Masani
173	..	171	..	2	..	..	..	..	..	31	201	123	124	Ghatwani
203	..	197	..	1	..	..	..	5	..	17	200	146	170	Palasda
352	258	343	250	9	8	..	..	..	..	..	..	160	209	Kharkuwa
78	27	78	27	..	..	..	..	..	..	..	..	23	50	Mohi
169	86	159	79	10	7	..	..	..	..	..	..	87	164	Kodla
190	206	189	206	..	..	1	..	..	..	..	..	116	97	Mayala
383	231	376	228	6	2	..	..	1	1	3	115	225	240	Titi
306	190	260	157	17	17	7	5	22	11	1	24	194	284	Rajawat
241	281	235	278	6	2	..	..	..	1	..	..	129	98	Begdi
349	322	319	294	23	26	5	2	2	..	32	33	199	215	Machhaliya
184	179	124	133	7	7	2	..	51	39	5	8	127	99	Dhol Kheda
706	214	192	112	8	3	76	39	430	60	20	94	676	998	Nanpur
158	167	158	167	..	..	..	..	..	..	..	..	78	67	Waskal
387	347	373	341	..	1	..	..	14	5	2	10	173	162	Morasa
574	567	515	499	41	52	9	9	9	7	..	..	228	218	Fata
698	621	654	580	36	36	..	..	8	5	..	..	411	418	Sejgaon
99	13	93	11	6	2	..	..	..	..	8	89	47	59	Kushalwai
642	278	497	176	114	82	14	7	17	13	53	357	412	406	Ajanda
167	20	154	14	10	6	1	..	2	..	1	121	61	81	Bhawri
176	13	172	13	4	..	..	..	..	..	..	65	137	236	Kanpur
128	75	116	49	12	26	..	..	..	..	1	31	99	148	Chikhal Kue
101	52	90	20	11	32	..	..	..	..	10	53	83	83	Esdu
250	99	240	90	10	9	..	..	..	..	5	32	205	358	Jamaniya
91	..	91	..	..	..	..	..	..	..	..	100	90	86	Bhimbayada
525	37	498	5	23	28	1	1	3	3	13	385	368	496	Thod Sindi
146	8	143	8	3	..	..	..	..	..	6	147	109	136	Ali
180	35	96	2	79	33	..	..	5	..	..	110	132	178	Borkuwa
152	2	80	..	68	2	..	..	4	..	..	..	97	238	Somkuwa
66	2	53	..	13	2	..	..	..	..	..	14	46	108	Dhanpur
124	1	94	..	30	1	..	..	..	..	..	..	101	217	Pujare Ki Chouki
145	94	110	2	32	92	..	..	3	..	6	46	92	65	Sukhi Bawadi
116	97	86	..	30	97	..	..	..	..	4	34	55	51	Bhoran
47	11	46	11	1	..	..	..	..	..	..	..	44	87	Giljhiri

स्थानीय कोड सम्बन्ध / Location Code No.	तहसील/गांव/नगर/वार्ड का नाम / Name of Tahsil/Village/Town/Ward	गांव का क्षेत्रफल हेक्टर में नगर/वार्ड का वर्ग कि. मी. में / Area of village in hectares & of Town/Ward in Km²	आवास आवासीय मकानों की संख्या / No. of occupied residential houses	परिवारों की संख्या / Number of households	कुल जनसंख्या (बेघर और संस्थाओं में रहने वाले व्यक्तियों सहित) Total Population (including institutional and houseless Population)			अनुसूचित जाति Scheduled Castes		अनुसूचित जनजाति Scheduled Tribes		साक्षर Literates	
					व्यक्ति P.	पु. M.	स्त्री F.	पु. M.	स्त्री F.	पु. M.	स्त्री F.	पु. M.	स्त्री F.
1	2	3	4	5	6	7	8	9	10	11	12	13	14
161	भूरिया कुवा	194.58	22	22	119	60	59	2	3	58	56	..	..
162	घोंघसा	845.61	172	172	1,188	595	593	81	100	514	493	29	5
163	मालवई	295.99	88	88	499	243	256	..	..	194	207	42	39
164	रोडधा	515.33	109	109	738	354	384	9	8	341	375	17	1
165	गड़ात	886.03	67	67	526	263	263	..	..	263	263	18	1
166	थाना सेमली	362.47	65	66	411	211	200	..	..	211	200	15	1
167	इन्दी	292.37	68	68	513	248	265	1	..	247	265	3	..
168	कुकावाट	277.59	53	53	359	180	179	..	..	180	179	1	..
169	खेखड़	391.19	62	62	368	185	183	30	29	155	154	..	..
170	गहवान	515.88	117	118	738	348	390	..	..	348	390	1	..
171	पिथनपुर	166.67	47	47	335	159	176	..	..	159	176	22	15
172	बड़दला	1,948.38	285	288	1,954	957	997	11	8	944	987	13	..
173	बेहडवा	871.42	123	123	832	420	412	..	..	420	412	..	..
174	बलबई	500.92	61	61	417	216	201	..	..	216	201	10	..
175	डाबडी	648.85	93	93	623	320	303	..	..	320	303	14	..
176	राक्सला	358.12	62	62	410	203	207	1	1	202	206	..	..
177	वाकनेरी	170.07	37	37	255	125	130	..	..	125	130	..	..
178	सुमनियावाट	760.31	58	60	388	202	186	..	..	202	186	6	1
179	रोडधू	382.06	65	66	476	244	232	..	..	244	232	26	1
180	घोघलपुर	658.38	81	82	593	276	317	..	..	274	317	4	..
181	दरखड़	1,260.72	137	139	1,011	537	474	4	..	531	474	64	1
182	मोरिया का झाड़ा	504.14	73	73	530	251	279	..	..	251	279	..	..
183	सोखा	4,066.41	383	388	2,613	1,316	1,297	176	181	1,087	1,066	60	24
184	बोकड़िया	2,004.69	245	246	2,428	1,192	1,236	..	..	1,188	1,236	9	1
185	निचावास (पटेल फल्या)	327.23	28	28	158	81	77	27	28	54	49	..	..
186	झिजना	410.21	35	35	202	107	95	13	17	90	77	1	..
187	डबेरी	586.83	15	15	106	52	54	14	12	38	42	..	..
188	आम्बा डबेरी	1,575.94	180	180	1,174	586	588	192	181	379	395	32	9
189	चोहजी	166.18	33	33	225	115	110	23	18	88	92	10	..
190	सामरा	898.20	62	62	349	162	187	38	48	53	56	6	7
191	मोरीयागांव	441.37	77	77	510	232	278	60	70	169	208	16	1
192	झड़ोली	2,010.63	143	143	916	426	490	8	5	283	315	11	1
193	फलियामाऊ	996.73	110	110	708	358	350	33	31	325	319	8	1
194	करधा	1,699.59	47	47	309	147	162	29	25	118	137	..	..
195	केलारी	1,061.21	76	76	435	211	224	166	171	44	53	1	..
196	कैल	1,802.94	91	91	578	272	306	145	154	127	152	46	24
197	खुन्दर	926.15	65	65	435	207	228	100	119	103	109	21	5
198	पिपरिया	523.93	27	27	178	95	83	62	65	33	18	1	..
199	डेहरी	578.26	71	71	438	238	200	52	40	182	155	14	2
200	खेड़ा	635.19	71	71	452	218	234	171	176	47	58	..	..

PRIMARY CENSUS ABSTRACT — Alirajpur Tahsil

मुख्य काम करने वाले Main Workers														
कुल मुख्य काम करने वाले (I-IX)		काश्तकार I		खेतिहर मजदूर II		पारिवारिक उद्योग V(a)		अन्य काम करने वाले III, IV, V(b), VI, VII, VIII & IX		सीमांतक कार्यकर्त्ता		काम न करने वाले X		तपसील/ गांव/नगर/वार्ड का नाम
Total Main Workers		Cultivators		Agricultural Labourers		Honsehold Industry		Other Workers		Marginal Workers		Non-Workers		Name of Tahsil/Villages/Town Ward
पु. M.	स्त्री F.	पु. M.	स्त्री F.	पु. M.	स्त्री F.	पु. M.	स्त्री F.	पु. M.	स्त्री F.	पु. M.	स्त्री F.	पु. M.	स्त्री F.	
15	16	17	18	19	20	21	22	23	24	25	26	27	28	2
31	11	22	6	9	5	..	..	..	..	..	..	29	48	Bhuriya Kuwa
279	221	236	196	6	..	..	..	37	25	15	73	301	299	Ghoghasa
105	7	75	2	24	4	..	..	6	1	21	80	117	169	Malwai
190	213	183	212	4	1	..	..	3	..	..	..	164	171	Roddha
157	135	149	128	2	2	..	..	6	5	..	..	106	128	Gadat
111	..	110	..	1	..	..	..	..	..	..	98	100	102	Thana Semli
140	..	131	..	7	..	..	..	2	..	3	130	105	135	Indi
98	4	96	4	1	..	..	..	1	..	6	88	76	87	Kukawat
115	116	91	57	22	59	..	..	2	..	..	2	70	65	Kherwad
186	162	163	60	23	101	..	..	..	1	6	46	156	182	Gahwan
84	34	82	33	2	1	..	..	..	..	..	13	75	129	Pithanpur
539	26	513	8	25	18	..	..	1	..	12	319	406	652	Baddala
248	..	245	..	3	..	..	..	..	..	..	86	172	326	Bahedwa
111	30	108	28	2	1	..	..	1	1	13	68	92	103	Walwai
183	11	181	10	1	..	..	..	1	1	13	116	124	176	Dabdi
120	17	118	17	2	..	..	..	..	..	20	51	63	139	Raksala
62	13	58	12	3	1	..	..	1	..	5	54	58	63	Wakneri
91	14	85	12	4	2	..	..	2	..	7	81	104	91	Sumaniyawat
125	55	122	54	3	1	..	..	..	..	8	86	111	91	Roddhu
146	25	144	25	..	..	..	..	2	..	9	119	121	173	Ghoghalpur
278	32	263	29	4	3	..	..	11	..	3	204	256	238	Darkhad
145	1	112	1	33	..	..	..	..	..	32	161	74	117	Moriya Ka Bada
716	77	642	72	33	2	..	..	41	3	9	468	591	752	Sorwa
706	336	503	147	199	189	..	..	4	..	13	344	473	556	Bokadiya
59	52	41	30	18	22	..	..	..	..	..	1	22	24	Nichawas (Patal Faliya
59	50	46	40	12	10	..	..	1	..	1	6	47	39	Jhinjana
35	25	26	17	9	8	..	..	..	..	..	..	17	29	Daberi
380	195	312	150	45	32	2	3	21	10	4	149	202	244	Amba Daberi
69	..	59	..	6	..	..	..	4	..	..	63	46	47	Chohji
99	85	82	72	14	12	..	..	3	1	..	33	63	69	Samra
131	109	104	80	12	16	..	..	15	13	..	11	101	158	Moriyagaon
255	81	184	3	66	77	2	1	3	..	24	203	147	206	Jhadoli
231	131	224	129	4	2	..	..	3	..	..	97	127	122	Faliyamau
83	1	80	1	1	..	..	..	2	..	..	92	64	69	Kardha
145	122	142	122	2	..	..	..	1	..	..	17	66	85	Kelari
135	33	123	16	10	17	..	..	2	..	1	28	136	245	Kail
115	83	104	82	6	1	..	..	5	..	..	..	92	145	Khundar
48	40	48	40	..	..	..	..	..	..	..	..	47	43	Pipariya
126	28	91	5	32	23	..	..	3	..	..	6	112	166	Dehri
103	39	73	..	29	39	..	..	1	..	..	..	115	195	Kheda

स्थानीय कोड नम्बर / Location Code No.	तहसील/गाँव/नगर/वार्ड का नाम / Name of Tahsil/Village/Town/Ward	गाँव का क्षेत्रफल हेक्टर में नगर/वार्ड का वर्ग कि. मी. में / Area of village in hectares & of Town/Ward in Km²	आवास आवासीय मकानों की संख्या / No. of occupied residential houses	परिवारों की संख्या / Number of households	कुल जनसंख्या (बेघर और संस्थाओं में रहने वाले व्यक्तियों सहित) Total Population (including institutional and houseless Population) व्यक्ति P.	पु. M.	स्त्री F.	अनुसूचित जाति Scheduled Castes पु. M.	स्त्री F.	अनुसूचित जनजाति Scheduled Tribes पु. M.	स्त्री F.	साक्षर Literates पु. M.	स्त्री F.
1	2	3	4	5	6	7	8	9	10	11	12	13	14
201	अन्धार कांच	637.32	240	240	1,640	837	803	11	9	814	784	37	6
202	रायछा	404.67	44	44	264	126	138	31	31	95	107	..	..
203	चान्दर मुली	662.66	29	29	149	74	75	36	32	38	43	..	..
204	डिडबड	330.62	14	14	80	42	38	15	14	27	24	..	..
205	बोरडाब्दा	480.54	7	7	39	19	20	4	2	15	18	..	..
206	अकलवा	394.51	95	95	614	310	304	30	37	274	264	11	1
207	पिपल कांच	63.59	18	18	145	67	78	1	1	66	77	..	..
208	फूलमाल	485.97	128	128	844	426	418	114	113	273	273	71	16
209	झरकुली	283.92	120	121	610	317	293	63	62	159	140	82	27
210	डोकरबारिया	532.19	10	10	50	28	22	18	11	10	11	..	..
211	आम्बा	207.94	71	71	501	250	251	6	5	243	245	8	1
212	दारजा	297.47	59	59	386	193	193	17	16	168	170	5	1
213	रातड़	263.23	94	94	615	304	311	21	18	280	289	2	1
214	चापरिया	250.29	81	81	532	264	268	7	13	247	246	10	8
215	पानमउडी	474.61	109	109	838	405	433	7	5	398	428	9	..
216	कुनघाट	635.25	160	161	1,092	523	569	21	14	497	549	27	5
217	छेह कुन्डा	481.39	67	67	514	270	244	11	5	259	239	..	..
218	पिपल्यावाट	455.38	114	114	718	345	373	47	44	292	325	10	3
219	कन्थारी	610.58	143	144	906	465	441	11	9	449	428	32	1
220	कड़वानिया	693.98	97	97	578	285	293	28	34	257	259	..	..
221	बयडिया	360.31	75	75	552	273	279	..	..	272	279	27	..
222	घोरट	509.19	90	90	651	321	330	7	8	313	322	10	..
223	कालीबेल	1,870.24	66	66	415	219	196	50	41	164	155	7	1
224	मेहनी	725.86	68	68	383	213	170	30	32	183	138	1	..
225	कुम्भी	1,330.30	77	77	473	247	226	78	75	169	151	3	..
226	जामला	801.92	41	41	265	136	129	22	15	114	114	..	..
227	पनाला	356.27	3	3	27	13	14	..	..	13	14	..	..
228	बड़दली	149.15	50	50	291	137	154	18	15	117	138	2	1
229	बड़दा	541.29	106	108	671	340	331	50	46	286	282	25	3
230	आम्बी	651.59	55	55	374	183	191	17	23	161	162	12	5
231	बड़ी उतावली	598.23	104	106	741	367	374	28	26	339	348	16	1
232	छोटी उतावली	266.18	77	77	497	251	246	5	6	246	240	1	..
233	चिखोड़ा	415.23	101	101	678	343	335	34	31	309	304	4	..
234	बेसवानी	542.55	86	93	544	276	268	41	39	235	229	23	3
235	जामली	572.22	79	81	486	259	227	11	5	247	220	21	4
236	रोशिया	476.91	70	70	425	223	202	24	18	199	184	..	..
237	कटवाड	398.97	54	54	451	234	217	7	6	227	211	..	..
238	उन्दरी	511.66	90	90	650	346	304	4	2	340	299	..	..
239	बाबी	459.52	75	75	522	266	256	15	13	251	243	9	1
240	छोड जामली	190.53	43	43	265	142	123	..	..	142	123	..	..

PRIMARY CENSUS ABSTRACT — Alirajpur Tahsil

मुख्य काम करने वाले Main Workers										सीमांतक कार्यकर्त्ता		काम न करने वाले X		तपसील/ गांव/नगर/वार्ड का नाम
कुल मुख्य काम करने वाले (I-IX)		काश्तकार I		खेतिहर मजदूर II		पारिवारिक उद्योग V(a)		अन्य काम करने वाले III, IV, V(b), VI, VII, VIII & IX						
Total Main Workers		Cultivators		Agricultural Labourers		Honsehold Industry		Other Workers		Marginal Workers		Non-Workers		Name of Tahsil/Villages/Town Ward
पु. M.	स्त्री F.	पु. M.	स्त्री F.	पु. M.	स्त्री F.	पु. M.	स्त्री F.	पु. M.	स्त्री F.	पु. M.	स्त्री F.	पु. M.	स्त्री F.	
15	16	17	18	19	20	21	22	23	24	25	26	27	28	2
468	175	444	168	11	6	..	..	13	1	43	300	326	328	Andhar Kanch
63	52	58	51	5	1	..	..	..	..	..	..	63	86	Raychha
47	36	46	36	1	..	..	..	..	..	..	..	27	39	Chandar Muli
20	20	20	20	..	..	..	..	..	..	2	5	20	13	Dindwad
7	11	7	11	..	..	..	..	..	..	4	4	8	5	Bordabra
187	4	172	3	13	1	..	..	2	..	13	176	110	124	Akalwa
39	1	38	1	1	..	..	..	..	..	1	42	27	35	Pipal Kanch
212	1	129	1	59	..	4	..	20	..	1	166	213	251	Fulmal
163	12	56	1	39	10	26	..	42	1	2	74	152	207	Jharkali
17	2	7	..	10	2	..	..	..	..	..	10	11	10	Dokar Bariya
134	..	128	..	5	..	..	..	1	..	..	95	116	156	Amba
119	15	109	4	4	1	..	..	6	..	..	69	74	119	Darja
172	6	164	5	6	..	..	..	2	1	..	154	132	151	Ratad
149	..	142	..	5	..	..	..	2	..	..	150	115	118	Chapariya
188	8	182	2	6	5	..	..	..	1	21	104	196	321	Panmaudi
258	17	236	2	17	15	..	..	5	..	6	34	259	518	Kunwat
156	67	130	23	26	44	..	..	..	..	..	55	114	122	Dhed Kunda
211	68	179	31	18	26	9	8	5	3	4	126	130	179	Pipalyawat
231	..	222	..	2	..	..	..	7	..	7	220	227	221	Kanthari
209	16	207	16	2	..	..	..	..	..	.	39	76	238	Kadwaniya
132	51	101	3	23	48	1	..	7	..	11	44	130	184	Baydiya
167	150	124	68	43	82	..	..	..	..	..	1	154	179	Dhorat
122	6	107	6	7	..	..	..	8	..	.	94	97	96	Kalibel
110	7	106	7	4	..	..	..	..	..	..	90	103	73	Mehni
137	21	92	3	43	18	..	..	2	..	4	120	106	85	Kumbhi
88	4	88	4	..	..	..	..	..	..	1	66	47	59	Jamla
9	1	9	1	..	..	..	..	..	..	..	7	4	6	Panala
79	36	69	29	9	7	..	..	1	..	..	47	58	71	Baddali
145	61	112	39	22	16	..	..	11	6	48	119	147	151	Badda
86	15	79	13	3	1	..	..	4	1	18	89	79	87	Ambi
193	177	175	164	15	13	..	..	3	..	..	..	174	197	Badi Utawali
127	95	127	95	..	..	..	..	..	..	..	2	124	149	Chhoti Utawali
170	127	149	117	21	10	..	..	..	..	..	..	173	208	Chikhoda
173	3	165	2	7	..	..	..	1	1	10	173	93	92	Weswani
174	58	140	39	33	19	..	..	1	..	..	95	85	74	Jamli
151	69	93	11	58	58	..	..	..	..	8	81	64	52	Roshiya
131	8	102	..	29	8	..	..	..	..	19	133	84	76	Katwad
225	179	143	..	81	179	..	..	1	..	..	..	121	125	Undari
162	127	154	22	8	5	..	..	..	..	2	13	102	116	Wavi
92	50	84	34	8	16	..	..	..	..	..	..	50	73	Khod Jamli

स्थानीय कोड नम्बर / Location Code No.	तहसील/गांव/नगर/वार्ड का नाम / Name of Tahsil/Village/Town/Ward	गांव का क्षेत्रफल हेक्टर में नगर/वार्ड का वर्ग कि. मी. में / Area of village in hectares & of Town/Ward in Km²	आवाद आवासीय मकानों की संख्या / No. of occupied residential houses	परिवारों की संख्या / Number of households	कुल जनसंख्या (बेघर और संस्थाओं में रहने वाले व्यक्तियों सहित) Total Population (including institutional and houseless Population)			अनुसूचित जाति Scheduled Castes		अनुसूचित जनजाति Scheduled Tribes		साक्षर Literates	
					व्यक्ति P.	पु. M.	स्त्री F.	पु. M.	स्त्री F.	पु. M.	स्त्री F.	पु. M.	स्त्री F.
1	2	3	4	5	6	7	8	9	10	11	12	13	14
241	सिसवालिया	387.69	83	83	579	286	293	..	..	286	293	2	1
242	अठावा	319.15	73	73	532	245	287	..	..	244	282	22	2
243	बड़ी बेगलगांव	273.55	102	102	732	369	363	32	26	337	337	11	..
244	लोढनी	510.97	136	136	931	474	457	26	22	448	435	22	..
245	सागबारा	321.54	104	104	667	338	329	..	..	335	328	5	..
246	उमराली	1,064.33	317	317	2,104	1,047	1,057	84	79	774	795	175	76
247	ओझड़	1,198.97	209	209	1,604	758	846	..	..	757	842	14	..
248	छोटी बेगलगांव	412.86	119	119	873	415	458	44	42	371	416	17	3
249	जेतपुर	375.45	60	60	405	207	198	12	12	195	186	3	..
250	ककड़वाल	965.84	78	78	601	320	281	4	2	316	279	27	7
251	चनोटा	375.45	97	97	590	283	307	3	5	280	302	4	..
252	बिलझिरी	495.94	124	124	841	412	429	20	23	392	406	1	1
253	मोराजी	692.66	100	100	835	405	430	..	..	405	430	2	..
254	अम्बाजा	571.05	94	95	601	298	303	2	..	292	301	16	1
255	पुवासा	508.99	81	81	554	272	282	..	..	272	282	5	..
256	सिलोटा	253.66	102	102	616	328	288	20	25	269	232	53	20
257	बिछोली	897.00	108	108	753	375	378	9	11	360	363	2	..
258	आमला	404.48	93	93	571	283	288	..	..	272	280	24	4
259	उमरी	478.65	72	72	408	208	200	8	10	115	97	28	13
260	अकलधारा	222.90	55	55	423	209	214	..	..	208	211	1	..
261	कोसारिया	547.72	109	109	731	361	370	3	5	345	351	6	3
262	मधुपलवी	462.55	77	77	560	284	276	..	..	278	271	27	2
263	गोलापलवी	316.39	47	47	298	146	152	6	3	138	147	5	2
264	मुन्डला	401.25	81	81	476	242	234	..	..	239	233	6	..
265	छकतला	451.71	185	195	1,081	572	509	93	86	353	311	173	60
266	भोपालिया	524.95	72	72	541	270	271	..	..	270	271	6	1
267	जिखली	314.52	59	59	412	215	197	..	..	215	197	8	..
268	गेन्द्रा	296.32	72	72	484	230	254	..	..	228	251	5	..
269	अचपई	397.14	90	90	768	372	396	..	..	366	392	39	3
270	बुरमा	183.12	28	28	206	106	100	..	..	106	100	3	..
271	बड़ी बनखड़	220.27	52	52	305	138	167	..	..	136	165	11	3
272	बखतगढ़	523.26	178	180	859	483	376	99	86	266	204	167	59
273	थरवाटा	392.39	64	64	400	184	216	..	..	184	216	1	..
274	छोटी बनखड़	143.74	37	37	225	102	123	2	4	99	119	2	..
275	खेरवाडा	827.77	106	106	832	426	406	..	..	422	403	12	1
276	उमरखड़	809.04	167	167	1,236	595	641	45	41	547	597	5	..
277	छवना की माल.	598.71	70	70	542	261	281	..	..	261	281	..	..
278	केलदी की माल.	1,129.65	105	105	804	415	389	..	..	415	389	11	..
279	झाकडिया	1,074.70	39	39	253	138	115	..	..	138	115	..	..
280	चिलवट	429.99	31	31	248	128	120	..	..	123	116	1	..

PRIMARY CENSUS ABSTRACT — Alirajpur Tahsil

मुख्य काम करने वाले Main Workers										सीमांतक कार्यकर्त्ता		काम न करने वाले		तहसील/गांव/नगर/वार्ड का नाम
कुल मुख्य काम करने वाले (I-IX)		कास्तकार I		खेतिहर मजदूर II		पारिवारिक उद्योग V(a)		अन्य काम करने वाले III, IV, V(b), VI, VII, VIII & IX				X		
Total Main Workers		Cultivators		Agricultural Labourers		Honsehold Industry		Other Workers		Marginal Workers		Non-Workers		Name of Tahsil/Villages/Town Ward
पु. M.	स्त्री F.	पु. M.	स्त्री F.	पु. M.	स्त्री F.	पु. M.	स्त्री F.	पु. M.	स्त्री F.	पु. M.	स्त्री F.	पु. M.	स्त्री F.	
15	16	17	18	19	20	21	22	23	24	25	26	27	28	2
190	128	189	123	..	5	..	..	1	..	..	..	96	165	Siswaliya
147	98	140	79	3	19	..	..	4	..	..	..	98	189	Athawa
200	21	177	9	15	11	..	..	8	1	2	139	167	203	Badi Wegalgaon
223	104	219	104	3	..	..	..	1	..	48	138	203	215	Lodhni
175	134	172	129	1	5	..	..	2	..	..	..	163	195	Sagbara
541	111	331	67	44	27	53	6	113	11	50	295	456	651	Umrali
449	246	446	246	1	..	1	..	1	..	2	215	307	385	Ojhad
234	18	209	7	13	7	8	4	4	..	49	277	132	163	Chhoti Wegalgaon
143	2	135	..	7	2	..	..	1	..	4	135	60	61	Jetpur
184	61	184	60	..	1	..	..	..	..	7	76	129	144	Kakadwal
163	155	163	153	..	2	..	..	..	..	..	..	120	152	Chanota
243	175	233	169	10	6	..	..	..	..	7	37	162	217	Biljhiri
199	9	198	9	..	..	..	..	1	..	21	201	185	220	Moraji
161	50	153	49	5	1	..	..	3	..	29	130	108	123	Ambaja
137	124	135	124	..	..	..	..	2	..	..	..	135	158	Puwasa
164	46	113	41	4	1	16	1	31	3	7	68	157	174	Silota
163	96	147	87	11	9	3	..	2	..	..	..	212	282	Bichholi
157	22	145	19	9	3	..	..	3	..	12	90	114	176	Amla
117	8	105	2	1	4	..	..	11	2	1	99	90	93	Umari
110	1	110	1	..	..	..	..	..	..	1	106	98	107	Akaldhara
194	24	144	10	43	14	1	..	5	..	21	155	146	191	Kosariya
151	16	98	..	43	16	..	..	10	..	2	41	131	219	Madhupalwi
90	19	61	..	26	19	..	..	3	..	..	42	56	91	Golapalwi
125	93	123	93	1	..	..	..	1	..	..	15	117	126	Mundla
296	62	148	10	53	45	10	1	85	6	17	71	259	376	Chhaktala
142	7	135	7	1	..	..	..	6	..	16	139	112	125	Bhopaliya
103	..	86	..	16	..	..	..	1	..	..	14	112	183	Chikhali
125	4	114	..	8	4	..	..	3	..	10	66	95	184	Gandara
190	3	181	2	4	1	..	..	5	..	1	119	181	274	Achpai
53	5	53	1	4	4	..	..	1	..	13	55	35	40	Burma
74	19	67	16	6	3	..	..	1	..	5	63	59	85	Badi Bankhad
273	50	111	27	3	2	27	9	132	12	21	128	189	198	Bakhatgarh
95	10	91	9	3	1	..	..	1	..	11	107	78	99	Tharwata
41	..	39	..	..	..	..	..	2	..	5	52	56	71	Chhoti Bankhad
244	2	239	2	..	..	..	..	5	..	4	236	178	168	Kherwada
280	..	273	..	3	..	..	..	4	..	13	314	302	327	Umarkhad
148	7	140	2	7	5	..	..	1	..	13	169	100	105	Chhakna Ki Mal.
178	..	177	..	..	..	..	..	1	..	3	153	234	236	Kaldi Ki Mal
67	12	65	9	2	3	..	..	..	..	..	..	71	103	Akadiya
72	6	70	3	..	..	2	3	..	..	..	..	56	114	Chilwat

स्थानीय कोड नम्बर / Location Code No.	तहसील/गांव/नगर/वार्ड का नाम / Name of Tahsil/Village/Town/Ward	गांव का क्षेत्रफल हेक्टेयर में नगर/वार्ड का वर्ग कि. मी. में / Area of village in hectares & of Town/Ward in Km²	आवास आवासीय मकानों की संख्या / No. of occupied residential houses	परिवारों की संख्या / Number of household	कुल जनसंख्या (बेघर और संस्थाओं में रहने वाले व्यक्तियों सहित) Total Population (including institutional and houseless Population)			अनुसूचित जाति Scheduled Castes		अनुसूचित जनजाति Scheduled Tribes		साक्षर Literates	
					व्यक्ति P.	पु. M.	स्त्री F.	पु. M.	स्त्री F.	पु. M.	स्त्री F.	पु. M.	स्त्री F.
1	2	3	4	5	6	7	8	9	10	11	12	13	14
281	वाकनेर	2,327.97	67	67	539	256	283	..	..	255	280	2	..
282	कीटी	415.99	61	62	420	211	209	3	2	202	204	3	..
283	मनखड़ा	710.08	39	39	248	121	127	15	18	104	108	2	..
284	छिनकी	496.02	62	62	380	195	185	..	..	89	76	33	10
285	करजवानी	741.42	52	54	384	194	190	..	..	170	163	7	3
286	दुघवी	296.63	42	42	309	156	153	..	..	156	153	..	..
287	मथवाड़	2,007.92	232	232	1,642	836	806	31	35	781	750	7	1
288	कांलीबेल	607.40	20	20	167	74	93	..	..	74	93	..	..
289	चिलकदा	1,007.99	24	24	139	68	71	..	..	68	71	..	..
290	खोड आम्बा	547.98	16	16	129	66	63	..	..	66	63	..	..
291	खुन्दी	1,078.62	21	21	129	71	58	..	..	71	58	..	..
292	रूण्ड माल	1,143.27	38	38	234	123	111	12	12	111	99	..	..
293	सिरखड़ी छोटी	676.30	13	13	85	42	43	2	1	40	42	..	..
294	आजनबारा	1,220.04	22	22	150	73	77	..	..	73	77	..	..
295	सकरजा	2,036.31	53	53	297	164	133	..	..	164	133	..	..
296	डूबखड्डा	493.25	6	6	31	15	16	..	..	15	16	..	..
297	आम्बा बड़ा	707.05	7	7	50	26	24	..	..	26	24	..	..
298	आम्बा छोटा	496.34	..	..	..	वीरान	..	..	..	..	..	..	..
299	काकड सेला	463.16	3	3	16	8	8	..	..	8	8	..	..
300	जल सिन्धी	1,663.84	28	28	211	110	101	..	..	110	101	1	..
301	अठ्ठा	671.41	112	112	716	362	354	43	48	314	299	34	2
302	किलोड़ा	719.10	108	108	702	344	358	6	8	331	346	1	1
303	गोन्दवानी	221.81	13	13	95	41	54	..	..	33	46	..	..
304	सिरखड़ी बड़ी	538.15	47	47	382	199	183	9	6	187	172	2	..
305	गेंद्रा बड़ी	302.03	23	23	169	75	94	..	..	75	94	..	..
306	गेन्द्रा छोटी	1,026.26	60	60	410	212	198	3	2	165	155	10	2
307	फडतला छोटी	537.43	13	13	103	51	52	..	..	51	52	..	..
308	फडतला बड़ी	511.74	16	16	129	67	62	2	2	45	40	..	..
309	माता	568.04	49	50	347	168	179	..	..	133	144	8	..
310	उमरठ	1,776.53	166	166	1,175	612	563	42	32	506	474	50	3
311	बेजडा	1,500.19	107	108	747	390	357	4	4	351	331	3	..
312	खाम्बा	718.58	37	37	235	102	133	36	37	66	96	..	..
313	चमेली	873.31	19	19	125	66	59	31	36	35	23	..	..
314	बोरवाला	979.37	37	37	214	114	100	45	41	69	59	..	..
315	भानचिड़ी	621.64	20	20	98	51	47	3	3	44	41	..	..
316	भिताड़ा	2,003.69	54	54	439	225	214	..	..	225	214	13	..
317	झन्डाना	579.59	92	92	707	339	368	155	168	180	197	3	1
318	साकड़ी	1,197.62	182	183	1,268	623	645	44	48	550	562	12	2
319	सुयट	900.70	16	16	106	49	57	39	44	10	13	..	..
320	गुलबट	527.95	69	69	524	251	273	..	..	219	245	4	..

PRIMARY CENSUS ABSTRACT

Alirajpur Tahsil

मुख्य काम करने वाले Main Workers														
कुल मुख्य काम करने वाले (I-IX)		काश्तकार I		खेतिहर मजदूर II		पारिवारिक उद्योग V(a)		अन्य काम करने वाले III, IV, V(b), VI, VII, VIII & IX		सीमांतक कार्यकर्ता		काम न करने वाले ⊠		तहसील/ गांव/नगर/वार्ड का नाम
Total Main Workers		Cultivators		Agricultural Labourers		Household Industry		Other Workers		Marginal Workers		Non-Workers		Name of Tahsil/Villages/Town Ward
पु. M.	स्त्री F.	पु. M.	स्त्री F.	पु. M.	स्त्री F.	पु. M.	स्त्री F.	पु. M.	स्त्री F.	पु. M.	स्त्री F.	पु. M.	स्त्री F	
15	16	17	18	19	20	21	22	23	24	25	26	27	28	2
152	..	150	..	..	..	..	..	2	..	..	158	104	125	Wakner
116	14	112	13	..	..	..	..	4	1	26	105	69	90	Kiti
62	7	57	6	1	..	..	..	4	1	7	59	52	61	Mankhada
110	15	87	4	14	11	..	..	9	..	3	96	82	74	Chhinki
111	4	108	4	1	..	..	..	2	..	..	94	83	92	Krajwani
81	1	80	1	..	..	..	..	1	..	5	75	70	77	Dudhwi
437	4	423	3	4	..	..	..	10	1	38	203	361	599	Mathwad
32	1	32	1	..	..	..	..	1	..	..	43	42	49	Kalibel
32	1	32	1	..	..	..	..	..	..	..	33	36	37	Chilkada
27	..	26	..	..	..	..	..	1	..	1	29	38	34	Khod Amba
36	..	36	..	..	..	..	..	..	..	2	26	33	32	Khundi
66	..	66	..	..	..	..	..	..	..	1	54	56	57	Rund Mal.
23	..	22	..	..	..	..	..	1	..	1	21	18	22	Sirkhadi Chhoti
37	..	37	..	..	..	..	..	..	..	2	37	34	40	Ajanbara
90	..	90	..	..	..	..	..	..	..	13	75	61	58	Sakarja
7	..	7	..	..	..	..	..	..	..	2	14	6	2	Dub Khadda
20	..	20	..	..	..	..	..	..	..	3	16	3	8	Amba Bada
..	..	..	..	..	..	Uninhabited		..	..	..	..	..	..	Amba Chhota
4	..	4	..	..	..	..	..	..	..	..	5	4	3	Kakad Sela
48	..	45	..	..	..	..	..	3	..	15	45	47	56	Jal Sindhi
180	..	168	..	5	..	..	..	7	..	..	183	182	171	Attha
171	11	164	11	1	..	3	..	3	..	5	178	168	169	Kiloda
16	..	16	..	..	..	..	..	..	..	3	23	22	31	Gondwani
99	3	94	2	2	..	..	..	3	1	..	87	100	93	Sirkhadi Badi
40	9	34	8	6	1	..	..	..	..	..	35	35	50	Gendra Badi
100	12	81	8	13	4	..	..	6	..	7	59	105	127	Gendra Chhoti
25	..	25	..	..	..	..	..	..	..	2	26	24	26	Fadtala Chhoti
36	1	36	1	..	..	..	..	..	..	..	31	31	30	Fadtala Badi
93	73	88	69	4	4	..	..	1	..	19	25	56	81	Gata
296	258	274	246	9	7	..	..	13	5	14	20	302	285	Umrath
206	193	196	191	8	2	..	..	2	..	31	24	153	140	Baijada
58	54	35	37	20	16	..	..	3	1	4	15	40	64	Khamba
48	35	43	31	5	4	..	..	..	..	1	9	17	15	Chameli
70	52	37	25	31	26	..	..	2	1	..	1	44	47	Borwala
29	22	19	19	8	3	..	..	2	..	..	..	22	25	Bhanchidi
131	117	111	102	10	13	..	..	10	2	..	1	94	96	Bhitada
212	94	204	90	3	1	..	..	5	3	..	..	127	274	Jhandana
367	349	357	347	3	..	..	..	7	2	16	34	240	262	Sakdi
30	11	30	11	..	..	..	..	..	..	2	19	17	27	Sugat
144	81	133	74	6	4	..	..	5	3	23	109	84	83	Gulwat

स्थानीय कोड स्तर / Location Code No.	तहसील/गांव/नगर/वार्ड का नाम / Name of Tahsil/Village/Town/Ward	गांव का क्षेत्रफल हेक्टर में नगर/वार्ड का वर्ग कि. मी. में / Area of village in hectares & of Town/Ward in Km²	आबाद आवासीय मकानों की संख्या / No. of occupied residential houses	परिवारों की संख्या / Number of household	कुल जनसंख्या (बेघर और संस्थाओं में रहने वाले व्यक्तियों सहित) Total Population (including institutional and houseless Population) व्यक्ति P.	पु. M	स्त्री F.	अनुसूचित जाति Scheduled Castes पु. M.	स्त्री F.	अनुसूचित जनजाति Scheduled Tribes पु. M.	स्त्री F.	साक्षर Literates पु. M.	स्त्री F.
1	2	3	4	5	6	7	8	9	10	11	12	13	14
321	टेमला	1,255.53	119	119	911	464	447	16	11	373	353	50	1
322	कुकडिया	514.61	96	96	816	413	403	12	11	401	392	16	..
323	रोलीगाँव	239.49	31	31	260	138	122	..	..	138	122	..	..
324	बयडिया	426.56	92	92	790	402	388	33	34	369	354	23	..
325	बोड़गांव	626.77	90	90	681	356	325	22	30	295	263	29	..
326	सोन्डवा	1,105.18	269	276	1,676	889	787	77	50	604	562	265	111
337	दरकली	985.91	181	181	1,289	644	645	..	..	644	645	6	..
328	खामट	974.98	180	181	1,256	631	625	20	28	611	597	62	1
329	बालपुर	835.14	235	235	1,524	789	735	86	67	569	546	178	62
330	बेहड़वा	806.33	103	103	764	376	388	16	11	360	377	11	2
331	फरतला	1,036.52	143	143	1,081	533	548	2	4	531	544	23	..
332	गुनेरी	360.42	67	68	459	224	235	35	37	185	196	16	1
333	हथवी बड़ी	339.83	69	69	473	230	243	..	..	230	243	..	..
334	रावड़ी	304.24	54	54	365	194	171	..	..	194	171	1	..
335	सोलिया	1,420.27	109	109	717	374	343	7	5	359	333	49	6
336	भोरदिया	691.68	101	101	764	401	363	50	36	349	324	21	5
337	डेलवानी	1,532.93	117	117	861	430	431	21	15	409	416	36	..
338	कुकलट	606.56	82	82	680	331	349	21	14	274	293	66	5
339	तिखोला	436.61	92	92	683	337	346	9	12	324	328	41	2
340	छोटी हतवी	966.43	186	187	1,440	720	720	14	6	706	714	6	..
341	उन्हाला	565.18	118	118	894	467	427	1	4	466	423	22	..
342	ककराना	1,955.60	169	169	1,285	630	655	127	128	475	499	45	8
343	कुलवट	552.97	119	120	979	482	497	29	23	445	464	23	6
344	महलगांव	647.51	60	60	461	239	222	..	..	234	218	12	2
345	सेमलानी	862.37	85	85	618	309	309	..	..	309	309	8	1

PRIMARY CENSUS ABSTRACT — Alirajpur Tahsil

मुख्य काम करने वाले Main Workers														
कुल मुख्य काम करने वाले (I-IX)		काश्तकार I		खेतिहर मजदूर II		पारिवारिक उद्योग V(a)		अन्य काम करने वाले III, IV, V(b), VI, VII, VIII & IX		सीमांतक कार्यकर्ता		काम न करने वाले X		तहसील/ गांव/नगर/वार्ड का नाम
Total Main Workers		Cultivators		Agricultural Labourers		Household Industry		Other Workers		Marginal Workers		Non-Workers		Name of Tahsil/Villages/Town Ward
पु. M.	स्त्री F.	पु. M.	स्त्री F.	पु. M.	स्त्री F.	पु. M.	स्त्री F.	पु. M.	स्त्री F.	पु. M.	स्त्री F.	पु. M.	स्त्री F	
15	16	17	18	19	20	21	22	23	24	25	26	27	28	8
280	168	253	158	23	9	..	..	4	1	14	121	170	158	Temla
255	140	245	132	10	8	..	..	..	..	10	89	148	174	Kukadiya
77	68	77	68	..	..	..	..	..	..	..	..	61	54	Roligaon
256	9	238	4	15	5	..	..	3	..	2	235	144	144	Bayadiya
205	164	195	142	6	12	2	..	2	10	15	57	136	104	Bodgaon
474	28	300	1	..	4	29	..	145	23	..	308	415	451	Sondwa
349	77	347	76	2	1	..	..	..	..	34	306	261	262	Darkali
336	286	332	284	4	2	..	..	..	..	38	97	257	242	Khamat
369	88	246	63	19	3	24	1	80	21	95	269	325	378	Walpur
200	24	170	6	25	13	4	3	1	2	12	183	164	181	Behadwa
290	77	267	59	23	18	..	..	..	..	30	214	213	257	Fartala
105	42	85	34	14	7	..	..	6	1	15	75	104	118	Guneri
130	..	130	..	.	..	..	..	..	..	14	99	86	144	Hathvi Badi
96	..	96	..	..	..	..	..	..	..	18	109	80	62	Rawadi
249	235	245	232	..	..	2	1	2	2	..	..	125	108	Soliya
210	160	186	152	20	3	..	..	4	5	15	40	176	163	Bhordiya
246	87	195	57	49	30	2	..	..	..	2	197	182	147	Delwani
214	208	210	207	3	1	1	..	..	..	..	43	117	98	Kuklat
99	93	99	93	..	..	..	..	..	..	87	91	151	162	Tikhola
441	213	410	178	22	35	6	..	3	..	21	192	258	315	Chhoti Hatwi
251	25	244	25	7	..	..	..	..	..	4	216	212	186	Unhala
314	5	278	4	15	1	..	..	21	..	103	395	213	255	Kakrana
269	187	255	184	7	3	..	..	7	..	11	77	202	233	Kulwat
117	..	109	..	4	..	..	..	4	..	6	103	116	119	Mahalgaon
163	1	160	1	2	..	..	..	1	..	2	48	144	260	Semlani

स्थानीय कोड नम्बर / Location Code No.	तहसील/गांव/नगर/वार्ड का नाम / Name of Tahsil/Village/Town/Ward	गांव का क्षेत्रफल हेक्टर में नगर/वार्ड का वर्ग कि. मी. में Area of village in hectares & of Town/Ward in Kms	आबाद आवासीय मकानों की संख्या No. of occupied residential houses	परिवारों की संख्या Number of household	कुल जनसंख्या (बेघर और संस्थाओं में रहने वाले व्यक्तियों सहित) Total Population (including institutional and houseless Population) व्यक्ति P.	पु. M	स्त्री F.	अनुसूचित जाति Scheduled Castes पु. M.	स्त्री F.	अनुसूचित जनजाति Scheduled Tribes पु. M.	स्त्री F.	साक्षर Literates पु. M.	स्त्री F.
1	2	3	4	5	6	7	8	9	10	11	12	13	14
													अलिराजपुर नगरपालिका
21/V/	अलिराजपुर (न.पा.)	13.32	2,949	3,005	17,880	9,505	8,375	622	554	2,223	1,852	5,750	3,220
21/V/1	ठक्कर बापा वार्ड		236	240	1,378	748	630	97	93	485	385	281	76
21/V/2	लक्ष्मीबाई वार्ड		186	187	1,171	594	577	..	..	16	8	459	301
21/V/3	जवाहर वार्ड		238	247	1,390	774	616	7	2	110	55	585	301
21/V/4	प्रताप वार्ड		184	184	1,105	573	532	2	3	30	26	453	314
21/V/5	डा. अम्बेडकर वार्ड		205	205	1,345	797	548	355	329	369	169	90	42
21/V/6	मौलाना आजाद वार्ड		206	207	1,468	752	716	8	6	32	33	470	240
21/V/7	रणछोड़राय वार्ड		229	232	1,073	590	483	7	5	75	44	469	297
21/V/8	गांधी वार्ड		228	234	1,312	683	629	23	15	304	363	357	173
21/V/9	शिवाजी वार्ड		245	245	1,157	602	555	11	7	135	142	431	289
21/V/10	सुभाष वार्ड		172	172	1,110	553	557	19	15	80	76	435	264
21/V/11	नरसिंह वार्ड		187	190	1,261	679	582	..	..	11	10	483	253
21/V/12	महावीर वार्ड		162	164	1,181	614	567	10	6	19	18	427	303
21/V/13	प्रजापति वार्ड		234	250	1,457	769	688	8	6	154	142	436	212
21/V/14	आजाद वार्ड		237	248	1,472	777	695	75	67	403	381	374	155

PRIMARY CENSUS ABSTRACT

कुल मुख्य काम करने वाले (I-IX) Total Main Workers		मुख्य काम करने वाले Main Workers: काश्तकार I Cultivators		खेतिहर मजदूर II Agricultural Labourers		पारिवारिक उद्योग V(a) Household Industry		अन्य काम करने वाले III, IV, V(b), VI, VII, VIII & IX Other Workers		सीमांतक कार्यकर्त्ता Marginal Workers		काम न करने वाले Non-Workers X		तहसील/गांव/नगर/वार्ड का नाम Name of Tahsil/Villages/Town Ward
पु. M.	स्त्री F.	पु. M.	स्त्री F.	पु. M.	स्त्री F.	पु. M.	स्त्री F.	पु. M.	स्त्री F.	पु. M.	स्त्री F.	पु. M.	स्त्री F	
15	16	17	18	19	20	21	22	23	24	25	26	27	28	2
Alirajpur Municipality														
4,550	**803**	**493**	**90**	**118**	**144**	**216**	**49**	**3,723**	**520**	**72**	**205**	**4,883**	**7,367**	**Alirajpur (M)**
400	197	91	23	72	102	9	5	228	67	1	3	347	430	Takkar Bapa Ward
267	41	2	1	..	..	19	1	246	12	6	1	321	562	Laxmibai Ward
322	23	7	..	..	..	6	2	309	21	8	2	444	591	Jawahar Ward
288	19	..	..	..	..	23	2	265	17	..	12	255	501	Pratap Ward
434	129	155	6	5	1	3	..	271	122	1	104	362	315	Dr. Ambedkar Ward
355	18	6	1	1	..	16	..	332	17	12	11	385	687	Maulana Azad Ward
273	27	5	..	1	4	11	3	256	20	4	1	313	455	Ranchhodrai Ward
408	111	72	35	2	5	5	..	329	71	4	16	271	502	Gandhi Ward
247	47	6	1	13	13	3	1	225	32	7	6	348	502	Shivaji Ward
230	13	1	..	..	..	12	..	217	13	..	..	323	544	Subhash Ward
298	15	15	..	..	1	21	..	262	14	7	19	374	548	Narsingh Ward
277	22	16	..	..	1	12	2	249	19	12	5	325	540	Mahaveer Ward
361	57	16	9	2	2	48	5	295	41	10	25	398	606	Prajapati Ward
390	111	101	14	22	15	28	28	239	54	..	..	387	584	Azad Ward

परिशिष्ट APPENDIX

नगरीय प्राथमिक जनगणना सारांश Urban Primary Census Abstract

कुल अनुसूचित जाति एवं अनुसूचित जनजाति की जनसंख्या—नगरीय ब्लाकवार

Total Scheduled Castes and Scheduled Tribes Population—Urban Blockwise

स्थानीय कोड नं. D.C.No.	नगर/वार्ड का नाम/ब्लाक क्रमांक Name of Town/Ward/Block Number	कुल जनसंख्या Total Population	अनुसूचित जाति Scheduled Castes	अनुसूचित जनजाति Scheduled Tribes
1	2	3	4	5
21/I/ पेटलावद (न.पा.)	Petlawad (M)	8,045	280	1,330
21/I/1 जवाहर वार्ड	Jawahar Ward	748	8	110
ब्लाक क्र.	Block No.1	506	7	41
ब्लाक क्र.	Block No.2	242	1	69
21/I/2 जयकिशन वार्ड	Jaikisan Ward	909	5	165
ब्लाक क्र.	Block No.3	365	5	31
ब्लाक क्र.	Block No.4	544	..	134
21/I/3 शास्त्री वार्ड	Shastri Ward	627	..	118
ब्लाक क्र.	Block No.5	627	..	118
21/I/4 जयप्रकाश वार्ड	Jai Prakash Ward	1,026	6	239
ब्लाक क्र.	Block No.6	507	6	21
ब्लाक क्र.	Block No.7	519	..	218
21/I/5 जयगोरे वार्ड	Jaigore Ward	743	10	1
ब्लाक क्र.	Block No.8	409	10	1
ब्लाक क्र.	Block No.9	334	..	..
21/I/6 आजाद वार्ड	Azad Ward	862	3	..
ब्लाक क्र.	Block No.10	862	3	..
21/I/7 भगत सिंह वार्ड	Bhagat Sing Ward	793	35	30
ब्लाक क्र.	Block No.11	427	..	17
ब्लाक क्र.	Block No.12	366	35	13
21/I/8 गांधी वार्ड	Gandhi Ward	817	184	90
ब्लाक क्र.	Block No.13	357	100	10
ब्लाक क्र.	Block No.14	460	84	80
21/I/9 सुभाष वार्ड	Subhash Ward	816	22	21
ब्लाक क्र.	Block No.15	417	4	7
ब्लाक क्र.	Block No.16	399	18	14
21/I/10 ठक्कर बाप्पा वार्ड	Thakkar Bappa ward	704	7	556
ब्लाक क्र.	Block No.17	489	7	341
ब्लाक क्र.	Block No.18	215	..	215
21/II थंदला (न.पा.)	Thandla(M)	8,453	444	1,617

परिशिष्ट APPENDIX

नगरीय प्राथमिक जनगणना सारांश Urban Primary Census Abstract

कुल अनुसूचित जाति एवं अनुसूचित जनजाति की जनसंख्या—नगरीय ब्लाकवार

Total Scheduled Castes and Scheduled Tribes Population—Urban Blockwise

स्थानीय कोड सं. L.C.No.	नगर/वार्ड का नाम/ब्लाक क्रमांक Name of Town/Ward/Block Number	कुल जनसंख्या Total Population	अनुसूचित जाति Scheduled Castes	अनुसूचित जनजाति Scheduled Tribes
1	2	3	4	5
21/II/1	भगतसिंह वार्ड Bhagat Singh Ward	1,056	67	187
	ब्लाक क्र. Block No. 1	539	2	43
	ब्लाक क्र. Block No. 2	517	65	144
21/II/2	चन्द्रशेखर आजाद वार्ड Chandra Shekhar Azad Ward	929	32	137
	ब्लाक क्र. Block No. 3	475	..	102
	ब्लाक क्र. Block No. 4	454	32	35
21/II/3	अब्बास तैय्यामी वार्ड Abbas Taiyami Ward	616	..	5
	ब्लाक क्र. Block No. 5	375	..	..
	ब्लाक क्र. Block No. 6	241	..	5
21/II/4	तात्या तोपे वार्ड Tatya Tope Ward	771	15	18
	ब्लाक क्र. Block No. 7	374	6	8
	ब्लाक क्र. Block No. 8	397	9	10
21/II/5	महारानी लक्ष्मीबाई वार्ड Maharani Laxmibai Ward	838	44	43
	ब्लाक क्र. Block No. 9	452	43	24
	ब्लाक क्र. Block No. 10	386	1	19
21/II/6	संत मलूकदास वार्ड Sant Malukdas Ward	778	..	23
	ब्लाक क्र. Block No. 11	470	..	..
	ब्लाक क्र. Block No. 12	308	..	23
21/II/7	सरदार पटेल वार्ड Sardar Patel Ward	1,419	216	917
	ब्लाक क्र. Block No. 13	375	54	84
	ब्लाक क्र. Block No. 14	489	..	459
	ब्लाक क्र. Block No. 15	555	162	374
21/II/8	सुभाष वार्ड Subhash Ward	697	3	29
	ब्लाक क्र. Block No. 16	360	..	13
	ब्लाक क्र. Block No. 17	337	3	16
21/II/9	अशफाक उल्ला वार्ड Ashfak Ulla Ward	731	5	19
	ब्लाक क्र. Block No. 18	447	..	14
	ब्लाक क्र. Block No. 19	284	5	5

परिशिष्ट APPENDIX

नगरीय प्राथमिक जनगणना सारांश : Urban Primary Census Abstract

कुल अनुसूचित जाति एवं अनुसूचित जनजाति की जनसंख्या—नगरीय ब्लाकवार

Total, Scheduled Castes and Scheduled Tribes Population—Urban Blockwise

स्थानीय कोड सं. L.C.No.	नगर/वार्ड का नाम/ब्लाक क्रमांक Name of Town/Ward/Block Number		कुल जनसंख्या Total Population	अनुसूचित जाति Scheduled Castes	अनुसूचित जनजाति Scheduled Tribes
1	2		3	4	5
21/III/10	जवाहर वार्ड	Jawahar Ward	618	62	239
	ब्लाक क्र.	Block No.20	618	62	239
21/III	झाबुआ (न.पा.)	Jhabua (M)	16,777	890	4,193
21/III/1	जवाहर लाल नेहरू वार्ड	Jawahar Lal Nehru Ward	1,222	42	152
	ब्लाक क्र.	Block No.1	609	15	52
	ब्लाक क्र.	Block No.2	613	27	100
21/III/2	कैलाश वार्ड	Kailash Ward	1,226	30	310
	ब्लाक क्र.	Block No.3	632	10	155
	ब्लाक क्र.	Block No.4	594	20	155
21/III/3	जगमोहनदास वार्ड	Jagmohandas Ward	1,307	61	88
	ब्लाक क्र.	Block No.5	594	6	61
	ब्लाक क्र.	Block No.6	713	55	27
21/III/4	लक्ष्मी वार्ड	Laxmi Ward	1,035	60	48
	ब्लाक क्र.	Block No.7	578	58	43
	ब्लाक क्र.	Block No.8	457	2	5
21/III/5	राधाकिशन वार्ड	Radhakrishan Ward	957	19	14
	ब्लाक क्र.	Block No.9	391	7	5
	ब्लाक क्र.	Block No.10	566	12	9
21/III/6	चंद्रशेखर आजाद वार्ड	Chandra Shekar Azad Ward	869	4	15
	ब्लाक क्र.	Block No.11	572	3	9
	ब्लाक क्र.	Block No.12	297	1	6
21/III/7	नेताजी सुभाष चन्द्र बोस वार्ड	Netaji Subhash Chandra Bose Ward	1,188	89	45
	ब्लाक क्र.	Block No.13	675	34	10
	ब्लाक क्र.	Block No.14	513	55	35
21/III/8	इंदिरा वार्ड	Indira Ward	897	5	29
	ब्लाक क्र.	Block No.15	516	..	7
	ब्लाक क्र.	Block No.16	381	5	22

परिशिष्ट APPENDIX

नगरीय प्राथमिक जनगणना सारांश Urban Primary Census Abstract

कुल अनुसूचित जाति एवं अनुसूचित जनजाति की जनसंख्या—नगरीय ब्लाकवार

Total Scheduled Castes and Scheduled Tribes, Population—Urban Blockwise

स्थानीय कोड नं. L.C.No.	नगर/वार्ड का नाम/ब्लाक क्रमांक Name of Town/Ward/Block Number	कुल जनसंख्या Total Population	अनुसूचित जाति Scheduled Castes	अनुसूचित जनजाति Scheduled Tribes
1	2	3	4	5
21/III/9	भोज वार्ड Bhoj Ward	1,100	111	137
	ब्लाक क्र. Block No.17	621	57	17
	ब्लाक क्र. Block No.18	479	54	120
21/III/10	सरदार पटेल वार्ड Sardar Patel Ward	1,352	62	267
	ब्लाक क्र. Block No.19	688	39	175
	ब्लाक क्र. Block No.20	664	23	92
21/III/11	विनोबा वार्ड Vinoba Ward	1,541	70	699
	ब्लाक क्र. Block No.21	441	5	227
	ब्लाक क्र. Block No.22	500	28	336
	ब्लाक क्र. Block No.23	600	37	136
21/III/12	महात्मा गांधी वार्ड Mahatma Gandhi Ward	1,828	214	846
	ब्लाक क्र. Block No.24	590	34	470
	ब्लाक क्र. Block No.25	561	22	117
	ब्लाक क्र. Block No.26	677	158	259
21/III/13	मोगीपाडा वार्ड Mogipada ward	815	..	349
	ब्लाक क्र. Block No.27	416	..	275
	ब्लाक क्र. Block No.28	399	..	74
21/III/14	रती तलाई वार्ड Rati Talai Ward	662	115	446
	ब्लाक क्र. Block No 29	662	115	446
21/III/15	किशनपुरी वार्ड Kishanpuri Ward	258	..	242
	ब्लाक क्र. Block No.30	258	..	242
21/III/16	माधोपुरा वार्ड Madhopura Ward	520	8	506
	ब्लाक क्र. Block No.31	520	8	506
21/IV	जोबट (न.पा.) Jobat (M)	6,635	499	1,213
21/IV/1	महात्मा गांधी वार्ड Mahatma Gandhi Ward	672	..	40
	ब्लाक क्र. Block No.1	672	..	40
21/IV/2	मौलाना आजाद वार्ड Moulana Azad Ward	581	10	60
	ब्लाक क्र. Block No.2	581	10	60

परिशिष्ट APPENDIX

नगरीय प्राथमिक जनगणना सारांश Urban Primary Census Abstract

कुल अनुसूचित जाति एवं अनुसूचित जनजाति की जनसंख्या—नगरीय ब्लाकवार

Total Scheduled Castes and Scheduled Tribes Population—Urban Blockwise

स्थानीय कोड नं. / L.C.No.	नगर/वार्ड का नाम/ब्लाक क्रमांक / Name of Town/Ward/Block Number	कुल जनसंख्या / Total Population	अनुसूचित जाति / Scheduled Castes	अनुसूचित जनजाति / Scheduled Tribes
1	2	3	4	5
21/IV/3	सुभाष वार्ड Subhash Ward	670	37	16
	ब्लाक क्र. Block No. 3	670	37	16
21/IV/4	गायत्री वार्ड Gayatri Ward	573	..	..
	ब्लाक क्र. Block No. 4	573	..	..
21/IV/5	चन्द्रशेखर आजाद वार्ड Chandra Shekhar Azad Ward	638	..	20
	ब्लाक क्र. Block No. 5	638	..	20
21/IV/6	दीन दयाल उपाध्याय वार्ड Deendayal Upadhyay Ward	724	82	158
	ब्लाक क्र. Block No. 6	392	55	110
	ब्लाक क्र. Block No. 7	332	27	48
21/IV/7	डा. राम मनोहर लोहिया वार्ड Dr. Ram Manohar Lohiya Ward	659	41	29
	ब्लाक क्र. BlockNo. 8	659	41	29
21/IV/8	डा. अम्बेडकर वार्ड Dr. Ambedkar Ward	670	182	164
	ब्लाक क्र. Block No. 9	670	182	164
21/IV/9	जवाहर वार्ड Jawahar Ward	752	73	528
	ब्लाक क्र. Block No. 10	752	73	528
21/IV/10	प्रेमनगर वार्ड Prem Nagar Ward	696	104	198
	ब्लाक क्र. Block No. 11	341	92	97
	ब्लाक क्र. Block No. 12	355	12	101
21/V/	अलीराजपुर (न.पा.) Alirajpur (M)	17,880	1,176	4,075
21/V/1	ठक्कर बापा वार्ड Thakkar Bappa Ward	1,378	190	870
	ब्लाक क्र. Block No. 1	361	148	213
	ब्लाक क्र. Block No. 2	393	15	98
	ब्लाक क्र. Block No. 3	624	27	559
21/V/2	लक्ष्मी बाई वार्ड Laxmibai Ward	1,117	..	24
	ब्लाक क्र. Block No. 4	687	..	23
	ब्लाक क्र. Block No. 5	484	..	1
21/V/3	जवाहर वार्ड Jawahar Ward	1,390	9	165
	ब्लाक क्र. Block No. 6	704	3	64

परिशिष्ट APPENDIX

नगरीय प्राथमिक जनगणना सारांश Urban Primary Census Abstract

कुल अनुसूचित जाति एवं अनुसूचित जनजाति की जनसंख्या—नगरीय ब्लाकवार

Total Scheduled Castes and Scheduled Tribes Population—Urban Blockwise

स्थानीय कोड नं. L.C.No.	नगर/वार्ड का नाम/ब्लाक क्रमांक Name of Town/Ward/Block Number	कुल जनसंख्या Total Population	अनुसूचित जाति Scheduled Castes	अनुसूचित जनजाति Scheduled Tribes
1	2	3	4	5
	ब्लाक क्र. Block No.7	306	..	9
	ब्लाक क्र. Block No.8	380	6	92
21/V/4	प्रताप वार्ड Pratap Ward	1,105	5	56
	ब्लाक क्र. Block No.9	404	..	17
	ब्लाक क्र. Block No.10	375	5	36
	ब्लाक क्र. Block No.11	326	..	3
21/V/5	डा. अम्बेडकर वार्ड Dr. Ambedkar Ward	1,345	684	538
	ब्लाक क्र. Block No.12	639	639	..
	ब्लाक क्र. Block No.13	706	45	538
21/V/6	मौलाना आजाद वार्ड Maulana Azad Ward	1,468	14	65
	ब्लाक क्र. Block No 14	365	..	8
	ब्लाक क्र. Block No.15	372	1	15
	ब्लाक क्र. Block No.16	373	..	4
	ब्लाक क्र. Block No.17	358	13	38
21/V/7	रनछोदरई वार्ड Ranchhodrai Ward	1,073	12	119
	ब्लाक क्र. Block No.18	413	..	35
	ब्लाक क्र. Block No.19	660	12	84
21/V/8	गांधी वार्ड Gandhi Ward	1,312	38	667
	ब्लाक क्र. Block No.20	438	19	206
	ब्लाक क्र. Block No.21	339	4	145
	ब्लाक क्र. Block No.22	535	15	316
21/V/9	शिवाजी वार्ड Shivaji Ward	1,157	18	277
	ब्लाक क्र. Block No.23	668	13	168
	ब्लाक क्र. Block No.24	489	5	109
21/V/10	सुभाष वार्ड Subhash Ward	1,110	34	156
	ब्लाक क्र. Block No.25	646	17	104
	ब्लाक क्र. Block No.26	464	17	52
21/V/11	नरसिंह वार्ड NarsirghWard	1,261	..	21
	ब्लाक क्र. Block No.27	324	..	..

परिशिष्ट APPENDIX

नगरीय प्राथमिक जनगणना सारांश Urban Primary Census Abstract

कुल अनुसूचित जाति एवं अनुसूचित जनजाति की जनसंख्या—नगरीय ब्लाकवार

Total Scheduled Castes and Scheduled Tribes Population—Urban Blockwise

स्थानीय कोड सं. L.C.No.	नगर/वार्ड का नाम/ब्लाक क्रमांक Name of Town/Ward/Block Number	कुल जनसंख्या Total Population	अनुसूचित जाति Scheduled Castes	अनुसूचित जनजाति Scheduled Tribes
1	2	3	4	5
	ब्लाक क्र. Block No.28	440	..	19
	ब्लाक क्र. Block No.29	497	..	2
21/V/12	महावीर वार्ड Mahaveer Ward	1,181	16	37
	ब्लाक क्र. Block No.30	371	15	17
	ब्लाक क्र. Block No.31	411	1	18
	ब्लाक क्र. Block No.32	399	..	2
21/V/13	प्रजापति वार्ड Prajapati Ward	1,457	14	296
	ब्लाक क्र. Block No.33	373	..	11
	ब्लाक क्र. Block No.34	539	5	66
	ब्लाक क्र. Block No.35	545	9	219
21/V/14	आजाद वार्ड Azad Ward	1,472	142	784
	ब्लाक क्र. Block No.36	704	119	415
	ब्लाक क्र. Block No.37	768	23	369
21/VI	रानापुर (अ.क्षे.) Ranapur (N.A.)	8,467	526	2,166
21/VI/1	वार्ड Ward 1	527	13	314
	ब्लाक क्र. Block No. 1	527	13	314
21/VI/2	वार्ड Ward 2	467	67	115
	ब्लाक क्र. Block No. 2	467	67	115
21/VI/3	वार्ड Ward 3	555	240	92
	ब्लाक क्र. Block No. 3	555	240	92
21/VI/4	वार्ड Ward 4	411	..	..
	ब्लाक क्र. Block No. 4	411	..	..
21/VI/5	वार्ड Ward 5	415	9	34
	ब्लाक क्र. Block No. 5	415	9	34
21/VI/6	वार्ड Ward 6	324	23	17
	ब्लाक क्र. Block No. 6	324	23	17
21/VI/7	वार्ड Ward 7	806	136	52
	ब्लाक क्र. Block No. 7	438	1	20
	ब्लाक क्र. Block No. 8	368	135	32

परिशिष्ट, APPENDIX

नगरीय प्राथमिक जनगणना सारांश Urban Primary Census Abstract

कुल अनुसूचित जाति एवं अनुसूचित जनजाति की जनसंख्या—नगरीय ब्लाकवार

Total Scheduled Castes and Scheduled Tribes Population—Urban Blockwise

स्थानीय कोड नं. L.C.No.	नगर/वार्ड का नाम/ब्लाक क्रमांक Name of Town/Ward/Block Number		कुल जनसंख्या Total Population	अनुसूचित जाति Scheduled Castes	अनुसूचित जनजाति Scheduled Tribes
1	2		3	4	5
21/VI/8	वार्ड	Ward 8	178	..	2
	ब्लाक क्र.	Block No. 9	178	..	2
21/VI/9	वार्ड	Ward 9	399	..	..
	ब्लाक क्र.	Block No.10	399	..	..
21/VI/10	वार्ड	Ward 10	440	..	184
	ब्लाक क्र.	Block No.11	440	..	184
21/VI/11	वार्ड	Ward 11	282	..	..
	ब्लाक क्र.	Block No.12	282	..	..
21/VI/12	वार्ड	Ward 12	424	6	29
	ब्लाक क्र.	Block No.13	424	6	29
21/VI/13	वार्ड	Ward 13	235	..	1
	ब्लाक क्र.	Block No.14	235	..	1
21/VI/14	वार्ड	Ward 14	445	9	183
	ब्लाक क्र.	Block No.15	445	9	183
21/VI/15	वार्ड	Ward 15	436	15	257
	ब्लाक क्र.	Block No.16	436	15	257
21/VI/16	वार्ड	Ward 16	424	..	3
	ब्लाक क्र.	Block No.17	424	..	3
21/VI/17	वार्ड	Ward 17	261	..	8
	ब्लाक क्र.	Block No.18	261	..	8
21/VI/18	वार्ड	Ward 18	337	..	337
	ब्लाक क्र.	Block No.19	337	..	337
21/VI/19	वार्ड	Ward 19	358	8	196
	ब्लाक क्र.	Block No.20	358	8	196
21/VI/20	वार्ड	Ward 20	261	..	5
	ब्लाक क्र.	Block No.21	261	..	5
21/VI/21	वार्ड	Ward 22	482	..	337
	ब्लाक क्र.	Block No.22	482	..	337

अनुसूचित जाति का प्राथमिक जनगणना सारांश

स्थानीय कोड नम्बर	जिला/तहसील/ नगर/नगर समूह का नाम	योग/ ग्रामीण/ नगरीय	अनुसूचित जनजाति के परिवारों की संख्या	कुल अनुसूचित जनजाति की जनसंख्या		
Location Code Number	Name of District/Tahsil/ Town/Urban-Agglomeration	Total/ Rural/ Urban	Number of household with S.T. members	Total Scheduled Tribes Population		
				व्यक्ति Persons	पुरुष Males	स्त्री Females
1	2	3	4	5	6	7
21	झाबुआ जिला	योग	4,683	25,968	13,291	12,677
		ग्रामीण	3,952	22,153	11,328	10,825
		नगरीय	731	3,815	1,963	1,852
1	थांदला तहसील	योग	469	2,337	1,215	1,122
		ग्रामीण	382	1,893	979	914
		नगरीय	87	444	236	208
	थांदला (न.पा.)	नगरीय	87	444	236	208
2	पेटलावद तहसील	योग	470	2,393	1,236	1,157
		ग्रामीण	401	2,113	1,103	1,010
		नगरीय	69	280	133	147
	पेटलावद (न.पा.)	नगरीय	69	280	133	147
3	झाबुआ तहसील	योग	671	3,668	1,918	1,750
		ग्रामीण	412	2,252	1,191	1,061
		नगरीय	259	1,416	727	689
	झाबुआ (न.पा.)	नगरीय	169	890	485	405
	रानापुर (अ.क्षे.)	नगरीय	90	526	242	284
4	जोबट तहसील	योग	539	3,102	1,573	1,529
		ग्रामीण	450	2,603	1,328	1,275
		नगरीय	89	499	245	254
	जोबट (न.पा.)	नगरीय	89	499	245	254
5	अलिराजपुर तहसील	योग	2,534	14,468	7,349	7,119
		ग्रामीण	2,307	13,292	6,727	6,565
		नगरीय	227	1,176	622	554
	अलिराजपुर (न.पा.)	नगरीय	227	1,176	622	554

Primary Census Abstract For Scheduled Castes

साक्षर			मुख्य काम करने वाले Main Workers						जिला/तहसील/ नगर/नगर समूह का नाम
			कुल काम करने वाले			काश्तकार			
			I–IX			I			
Literates			Total Main Workers			Cultivators			Name of District/ Tahsil/ Town/Urban-Agglomeration
व्यक्ति Persons	पुरुष Males	स्त्री Females	व्यक्ति Persons	पुरुष Males	स्त्री Females	व्यक्ति Persons	पुरुष Males	स्त्री Females	
8	9	10	11	12	13	14	15	16	2
3,352	2,602	750	10,119	7,060	3,059	4,317	3,132	1,185	JHABUA DISTRICT
2,123	1,739	384	8,862	6,164	2,698	4,243	3,093	1,150	
1,229	863	366	1,257	896	361	74	39	35	
665	525	140	824	586	238	168	113	55	Thandla Tahsil
458	375	83	709	486	223	164	109	55	
207	150	57	115	100	15	4	4	..	
207	150	57	115	100	15	4	4	..	Thandla (M)
696	560	136	918	614	304	280	181	99	Petlawad Tahsil
561	476	85	832	547	285	278	179	99	
135	84	51	86	67	19	2	2	..	
135	84	51	86	67	19	2	2	..	Petlawad (M)
914	673	241	1,339	858	481	346	191	155	Jhabua Tahsil
325	258	67	900	545	355	303	178	125	
589	415	174	439	313	126	43	13	30	
421	297	124	243	193	50	6	2	4	Jhabua (M)
168	118	50	196	120	76	37	11	26	Ranapur (N.A.)
425	326	99	1,094	812	282	550	430	120	Jobat Tahsil
266	221	45	940	711	229	526	411	115	
159	105	54	154	101	53	24	19	5	
159	105	54	154	101	53	24	19	5	Jobat (M)
652	518	134	5,944	4,190	1,754	2,973	2,217	756	Alirajpur Tahsil
513	409	104	5,481	3,875	1,606	2,972	2,216	756	
139	109	30	463	315	148	1	1	..	
139	109	30	463	315	148	1	1	..	Alirajpur (M)

अनुसूचित जाति का प्राथमिक जनगणना सारांश

स्थानीय कोड नम्बर	जिला/तहसील/ नगर/नगर समूह का नाम	योग/ ग्रामीण/ नगरीय	मुख्य काम करने वाले: खेतिहर मजदूर (II) व्यक्ति	पुरुष	स्त्री	पारिवारिक उद्योग (माल का उत्पादन, प्रोसेसिंग, सर्विसिंग या मरम्मत) (V(a)) व्यक्ति	पुरुष	स्त्री
Location Code No.	Name of District/Tahsil/ Town/Urban-Agglomeration	Total/ Rural/ Urban	Agricultural Labourers: Persons	Males	Females	Household Industry (Manufacturing, Processing, Servicing and Repairs): Persons	Males	Females
1	2	3	17	18	19	20	21	22
21	झाबुआ जिला	योग	2,086	1,199	887	1,415	979	436
		ग्रामीण	2,053	1,183	870	1,235	872	363
		नगरीय	33	16	17	180	107	73
1	थांदला तहसील	योग	103	71	32	276	170	106
		ग्रामीण	99	68	31	267	165	102
		नगरीय	4	3	1	9	5	4
	थांदला (न.पा.)	नगरीय	4	3	1	9	5	4
2	पेटलावद तहसील	योग	233	98	135	205	162	43
		ग्रामीण	223	91	132	181	151	30
		नगरीय	10	7	3	24	11	13
	पेटलावद (न.पा.)	नगरीय	10	7	3	24	11	13
3	झाबुआ तहसील	योग	135	38	97	391	258	133
		ग्रामीण	127	35	92	299	198	101
		नगरीय	8	3	5	92	60	32
	झाबुआ (न.पा.)	नगरीय	..	..	..	11	10	1
	रानापुर (अ.क्षे.)	नगरीय	8	3	5	81	50	31
4	जोबट तहसील	योग	77	40	37	176	112	64
		ग्रामीण	66	37	29	169	108	61
		नगरीय	11	3	8	7	4	3
	जोबट (न.पा.)	नगरीय	11	3	8	7	4	3
5	अलिराजपुर तहसील	योग	1,538	952	586	367	277	90
		ग्रामीण	1,538	952	586	319	250	69
		नगरीय	..	..	..	48	27	21
	अलिराजपुर (न.पा.)	नगरीय	..	..	..	48	27	21

Primary Census Abstract For Scheduled Castes

Main-Workers: अन्य काम करने वाले			सीमांतक कार्यकर्ता			काम न करने वाले			जिला/तहसील/नगर/नगर समूह का नाम
III, IV V(b) VI, VII, VIII, & IX						X			
Other Workers			Marginal Workers			Non-Workers			Name of District/Tahsil/ Town/Urban-Agglomeration
व्यक्ति Persons	पुरुष Males	स्त्री Females	व्यक्ति Persons	पुरुष Males	स्त्री Females	व्यक्ति Persons	पुरुष Males	स्त्री Females	
23	24	25	26	27	28	29	30	31	2
2,301	**1,750**	**551**	**3,049**	**481**	**2,568**	**12,800**	**5,750**	**7,050**	**JHABUA DISTRICT**
1,331	**1,016**	**315**	**2,918**	**462**	**2,456**	**10,373**	**4,702**	**5,671**	
970	**734**	**236**	**131**	**19**	**112**	**2,427**	**1,048**	**1,379**	
277	**232**	**45**	**183**	**42**	**141**	**1,330**	**587**	**743**	**Thandla Tahsil**
179	144	35	172	40	132	1,012	453	559	
98	88	10	11	2	9	318	134	184	
98	88	10	11	2	9	318	134	184	Thandla (M)
200	**173**	**27**	**187**	**25**	**162**	**1,288**	**597**	**691**	**Petlawad Tahsil**
150	126	24	184	24	160	1,097	532	565	
50	47	3	3	1	2	191	65	126	
50	47	3	3	1	2	191	65	126	Petlawad (M)
467	**371**	**96**	**200**	**52**	**148**	**2,129**	**1,008**	**1,121**	**Jhabua Tahsil**
171	134	37	173	45	128	1,179	601	578	
296	237	59	27	7	20	950	407	543	
226	181	45	5	..	5	642	292	350	Jhabua (M)
70	56	14	22	7	15	308	115	193	Ranapur (N.A.)
291	**230**	**61**	**424**	**53**	**371**	**1,584**	**708**	**876**	**Jobat Tahsil**
179	155	24	392	46	346	1,271	571	700	
112	75	37	32	7	25	313	137	176	
112	75	37	32	7	25	313	137	176	Jobat (M)
1,066	**744**	**322**	**2,055**	**309**	**1,746**	**6,469**	**2,850**	**3,619**	**Alirajpur Tahsil**
652	457	195	1,997	307	1,690	5,814	2,545	3,269	
414	287	127	58	2	56	655	305	350	
414	287	127	58	2	56	655	305	350	Alirajpur (M)

अनुसूचित जनजाति का प्राथमिक जनगणना सारांश

स्थानीय कोड नम्बर	जिला/तहसील/ नगर/नगर समूह का नाम	योग/ ग्रामीण/ नगरीय	अनुसूचित जनजाति के परिवारों की संख्या	कुल अनुसूचित जनजाति की जनसंख्या		
				Total		
Location Code Number	Name of District/Tahsil/ Town/Urban-Agglomeration	Total/ Rural/ Urban	Number of household with S.T. members	Scheduled Tribes Population		
				व्यक्ति Persons	पुरुष Males	स्त्री Females
1	2	3	4	5	6	7
21	**झाबुआ जिला**	**योग**	**104,421**	**663,796**	**332,252**	**331,544**
		ग्रामीण	***101,756***	***649,202***	***324,263***	***324,939***
		नगरीय	**2,665**	**14,594**	**7,989**	**6,605**
1	**थांदला तहसील**	**योग**	**19,400**	**123,574**	**61,559**	**62,015**
		ग्रामीण	19,155	121,957	60,629	61,328
		नगरीय	245	1,617	930	687
	थांदला (न.पा.)	नगरीय	245	1,617	930	687
2	**पेटलावद तहसील**	**योग**	**12,594**	**72,030**	**36,212**	**35,818**
		ग्रामीण	12,257	70,700	35,529	35,171
		नगरीय	337	1,330	683	647
	पेटलावद (न.पा.)	नगरीय	337	1,330	683	647
3	**झाबुआ तहसील**	**योग**	**27,251**	**170,641**	**85,254**	**85,387**
		ग्रामीण	26,107	164,282	81,771	82,511
		नगरीय	1,144	6,359	3,483	2,876
	झाबुआ (न.पा.)	नगरीय	737	4,193	2,376	1,817
	रानापुर (अ.क्षे.)	नगरीय	407	2,166	1,107	1,059
4	**जोबट तहसील**	**योग**	**19,821**	**119,125**	**59,644**	**59,481**
		ग्रामीण	19,602	177,912	58,974	58,938
		नगरीय	219	1,213	670	543
	जोबट (न.पा.)	नगरीय	219	1,213	670	543
5	**अलीराजपुर तहसील**	**योग**	**25,355**	**178,426**	**89,583**	**88,843**
		ग्रामीण	24,635	174,351	87,360	86,991
		नगरीय	720	4,075	2,223	1,852
	अलीराजपुर (न.पा.)	नगरीय	720	4,075	2,223	1,852

Primary Census Abstract For Scheduled Tribes

साक्षर			मुख्य काम करने वाले Main Workers						जिला/तहसील/ नगर/नगर समूह का नाम
			कुल काम करने वाले I–IX			कास्तकार I			
Literates			Total Main Workers			Cultivators			Name of District/ Tahsil/ Town/Urban-Agglomeration
व्यक्ति Persons	पुरुष Males	स्त्री Females	व्यक्ति Persons	पुरुष Males	स्त्री Females	व्यक्ति Persons	पुरुष Males	स्त्री Females	
8	9	10	11	12	13	14	15	16	2
27,314	**22,737**	**4,577**	**290,249**	**188,366**	**101,883**	**261,214**	**172,872**	**88,342**	**JHABUA DISTRICT**
22,508	**19,379**	**3,129**	**285,286**	**184,726**	**100,560**	**259,439**	**171,580**	**87,859**	
4,806	**3,358**	**1,448**	**4,963**	**3,640**	**1,323**	**1,775**	**1,292**	**483**	
6,127	**5,123**	**1,004**	**60,871**	**34,942**	**25,929**	**55,483**	**32,054**	**23,429**	**Thandla Tahsil**
5,274	4,554	720	60,526	34,676	25,850	55,417	32,003	23,414	
853	569	284	345	266	79	66	51	15	
853	569	284	345	266	79	66	51	15	Thandla (M)
3,240	**2,825**	**415**	**33,376**	**21,166**	**12,210**	**28,120**	**18,611**	**9,509**	**Petlawad Tahsil**
2,949	2,614	335	32.896	20,814	12,082	27,932	18,436	9,496	
291	211	80	480	352	128	188	175	13	
291	211	80	480	352	128	188	175	13	Petlawad (M)
8,538	**7,084**	**1,454**	**83,990**	**48,384**	**35,606**	**75,827**	**44,572**	**31,255**	**Jhabua Tahsil**
6,417	5,546	871	81,832	46,831	35,001	74,829	43,954	30,875	
2,121	1,538	583	2,158	1,553	605	998	618	380	
1,775	1,286	489	1,221	976	245	279	209	70	Jhabua (M)
346	252	94	937	577	360	719	409	310	Ranapur (N. A.)
3,618	**2,953**	**665**	**44,289**	**33,546**	**10,743**	**41,413**	**31,667**	**9,746**	**Jobat Tahsil**
3,037	2,635	402	43,909	33,263	10,646	41,377	31,633	9,744	
581	318	263	380	283	97	36	34	2	
581	318	263	380	283	97	36	34	2	Jobat (M)
5,791	**4,752**	**1,039**	**67,723**	**50,328**	**17,395**	**60,371**	**45,968**	**14,403**	**Alirajpur Tahsil**
4,831	4,030	801	66,123	49,142	16,981	59,884	45,554	14,330	
960	722	238	1,600	1,186	414	487	414	73	
960	722	238	1,600	1,186	414	487	414	73	Alirajpur (M)

अनुसूचित जनजाति का प्राथमिक जनगणना सारांश

स्थानीय कोड नम्बर	जिला/तहसील/ नगर/नगर समूह का नाम	योग/ ग्रामीण/ नगरीय	मुख्य काम करने वाले: खेतिहर मजदूर			मुख्य काम करने वाले: पारिवारिक उद्योग (माल का उत्पादन, प्रोसेसिंग, सर्विसिंग या मरम्मत)		
						V(a)		
Location Code No.	Name of District/Tahsil/ Town/Urban-Agglomeration	Total/ Rural/ Urban	Agricultural Labourers: व्यक्ति Persons	पुरुष Males	स्त्री Females	Household Industry (Manufacturing, Processing, Servicing and Repairs): व्यक्ति Persons	पुरुष Males	स्त्री Females
1	2	3	17	18	19	20	21	22
21	**झाबुआ जिला**	**योग**	**20,217**	**8,658**	**11,559**	**267**	**208**	**59**
		ग्रामीण	**19,623**	**8,382**	**11,241**	**197**	**147**	**50**
		नगरीय	**594**	**276**	**318**	**70**	**61**	**9**
1	**थांदला तहसील**	योग	**3,228**	**1,276**	**1,952**	**17**	**12**	**5**
		ग्रामीण	3,162	1,233	1,929	11	10	1
		नगरीय	66	43	23	6	2	4
	थांदला (न.पा.)	नगरीय	66	43	23	6	2	4
2	**पेटलावद तहसील**	**योग**	**4,416**	**1,869**	**2,547**	**59**	**58**	**1**
		ग्रामीण	4,257	1,821	2,436	8	8	..
		नगरीय	159	48	111	51	50	1
	पेटलावद (न.पा.)	नगरीय	159	48	111	51	50	1
3	**झाबुआ तहसील**	**योग**	**5,865**	**2,017**	**3,848**	**26**	**23**	**3**
		ग्रामीण	5,764	1,958	3,806	24	21	3
		नगरीय	101	59	42	2	2	..
	झाबुआ (न.पा.)	नगरीय	58	36	22	..	..	..
	रानापुर (अ.क्षे.)	नगरीय	43	23	20	2	2	..
4	**जोबट तहसील**	**योग**	**1,517**	**821**	**696**	**40**	**31**	**9**
		ग्रामीण	1,497	807	690	37	29	8
		नगरीय	20	14	6	3	2	1
	जोबट (न.पा.)	नगरीय	20	14	6	3	2	1
5	**अलीराजपुर तहसील**	**योग**	**5,191**	**2,675**	**2,516**	**125**	**84**	**41**
		ग्रामीण	4,943	2,563	2,380	117	79	38
		नगरीय	248	112	136	8	5	3
	अलीराजपुर (न.पा.)	नगरीय	248	112	136	8	5	3

Primary Census Abstract For Scheduled Tribes

Main-Workers: अन्य काम करने वाले / Other Workers: व्यक्ति Persons	पुरुष Males	स्त्री Females	सीमांतक कार्यकर्ता / Marginal Workers: व्यक्ति Persons	पुरुष Males	स्त्री Females	काम न करने वाले / Non-Workers: व्यक्ति Persons	पुरुष Males	स्त्री Females	जिला/तहसील/नगर/नगर समूह का नाम / Name of District/Tahsil/Town/Urban-Agglomeration
III, IV V(b) VI, VII, VIII, & IX						X			
23	24	25	26	27	28	29	30	31	2
8,551	**6,628**	**1,923**	**82,911**	**8,353**	**74,558**	**290,636**	**135,533**	**155,103**	**JHABUA DISTRICT**
6,027	**4,617**	**1,410**	**82,180**	**8,268**	**73,912**	**281,736**	**131,269**	**150,467**	
2,524	**2,011**	**513**	**731**	**85**	**646**	**8,900**	**4,264**	**4,636**	
2,143	**1,600**	**543**	**10,802**	**1,556**	**9,246**	**51,901**	**25,061**	**26,840**	**Thandla Tahsil**
1,936	1,430	506	10,742	1,544	9,198	50,689	24,409	26,280	
207	170	37	60	12	48	1,212	652	560	
207	170	37	60	12	48	1,212	652	560	Thandla (M)
781	**628**	**153**	**7,151**	**546**	**6,605**	**31,503**	**14,500**	**17,003**	**Petlawad Tahsil**
699	549	150	7,023	537	6,486	30,781	14,178	16,603	
82	79	3	128	9	119	722	322	400	
82	79	3	128	9	119	722	322	400	Petlawad (M)
2,272	**1,772**	**500**	**12,918**	**1,607**	**11,311**	**73,733**	**35,263**	**38,470**	**Jhabua Tahsil**
1,215	898	317	12,522	1,562	10,960	69,928	33,378	36,550	
1,057	874	183	396	45	351	3,805	1,885	1,920	
884	731	153	195	17	178	2,777	1,383	1,394	Jhabua (M)
173	143	30	201	28	173	1,028	502	526	Ranapur (N.A.)
1,319	**1,027**	**292**	**22,271**	**1,967**	**20,304**	**52,565**	**24,131**	**28,434**	**Jobat Tahsil**
998	794	204	22,205	1,954	20,251	51,798	23,757	28,041	
321	233	88	66	13	53	767	374	393	
321	233	88	66	13	53	767	374	393	Jobat (M)
2,036	**1,601**	**435**	**29,769**	**2,677**	**27,092**	**80,934**	**36,578**	**44,356**	**Alirajpur Tahsil**
1,179	946	233	29,688	2,671	27,017	78,540	35,547	42,993	
857	655	202	81	6	75	2,394	1,031	1,363	
857	655	202	81	6	75	2,394	1,031	1,363	Alirajpur (M)

विकास खण्डवार जनगणना का प्राथमिक सारांश

क्रम संख्या	जिला/विकास खण्ड का नाम	गांव का क्षेत्रफल हेक्टर में और नगर वार्ड का वर्ग कि.मी.में	आबाद आवासीय मकानों की संख्या	परिवारों की संख्या	कुल जनसंख्या (बेघर और संस्थाओं में रहने वाले व्यक्तियों सहित) Total Population (Including Institutional and Houseless Population		
Sl. No.	Name of District/ Development Block	Area of Village in hectares & of Town/Ward in Km^2	No. of occupied Residential Houses	Number of house-holds	व्यक्ति Persons	पुरुष Males	स्त्री Females
1	2	3	4	5	6	7	8
21	**झाबुआ जिला**	**6,748.1**	**116,378**	**117,339**	**728,911**	**365,555**	**363,356**
1	अलिराजपुर		9,157	9,248	63,151	31,757	31,394
2	भाभरा		7,967	8,011	43,883	22,088	21,795
3	झाबुआ		10,304	10,343	67,029	33,478	33,551
4	जोबट		7,110	7,173	44,218	22,197	22,021
5	कट्ठीवाड़ा		9,026	9,068	57,216	28,693	28,523
6	मेघनगर		10,909	11,101	68,771	34,456	34,315
7	पेटलावद		16,258	16,368	94,543	47,814	46,729
8	रामा		9,133	9,173	60,100	30,014	30,086
9	रानापुर		8,322	8,396	47,502	23,694	23,808
10	सोण्डवा		10,922	10,968	76,108	38,217	37,891
11	थांदला		10,598	10,753	67,751	33,799	33,952
12	उदयगढ़		6,672	6,737	38,639	19,348	19,291

DEVELOPMENT BLOCKWISE PRIMARY CENSUS ABSTRACT

अनुसूचित जाति		अनुसूचित जनजाति		साक्षर		जिला / विकास खण्ड का नाम
Scheduled Castes		Scheduled Tribes		Literates		
पुरुष Males	स्त्री Females	पुरुष Males	स्त्री Females	पुरुष Males	स्त्री Females	Name of District/ Development Block
9	10	11	12	13	14	2
11,328	**10,825**	**324,263**	**324,939**	**40,803**	**11,493**	**Jhabua District**
1,316	1,271	29,010	28,797	2,280	686	Alirajpur
400	421	19,761	19,653	3,280	989	Bhabhra
456	388	31,058	31,308	3,746	1,098	Jhabua
517	498	21,140	21,046	1,430	388	Jobat
3,396	3,394	23,817	23,749	2,354	978	Kattiwada
568	509	29,492	29,705	5,524	1,601	Meghnagar
1,103	1,010	35,529	35,171	9,457	2,677	Petlawad
423	373	28,008	28,245	3,042	821	Rama
312	300	22,705	22,958	1,876	276	Ranapur
2,015	1,900	34,533	34,445	2,204	525	Sondwa
411	405	31,137	31,623	3,977	972	Thandla
411	356	18,073	18,239	1,633	482	Udaigarh

विकास खण्डवार जनगणना का प्राथमिक सारांश

क्रमांक संख्या	जिला/विकास खण्ड का नाम	मुख्य काम करने वाले Main Workers							
		कुल मुख्य काम करने वाले (I-IX) Total Main Workers		काश्तकार Cultivators		खेतिहर मजदूर II Agricultural Labourers		पारिवारिक उद्योग, (माल का उत्पादन, प्रोसेसिंग, सर्विसिंग या मरम्मत) V(a) Household Industry (Manufacturing, Processing, Servicing and Repairs)	
Sl. No.	Name of District/ Development Block	पुरुष Males	स्त्री Females	पुरुष Males	स्त्री Females	पुरुष Males	स्त्री Females	पुरुष Males	स्त्री Females
1	2	15	16	17	18	19	20	21	22
21	**झाबुआ जिला**	**206,398**	**107,732**	**181,642**	**91,920**	**10,067**	**12,669**	**2,114**	**767**
1	अलिराजपुर	18,685	8,060	16,500	6,714	1,086	1,034	153	72
2	भाभरा	12,303	5,057	10,779	4,475	285	366	159	66
3	झाबुआ	18,873	12,970	16,632	10,209	1,032	2,395	207	86
4	जोबट	12,563	3,009	11,762	2,825	337	131	55	11
5	कट्ठीवाड़ा	15,987	3,750	13,491	2,501	1,377	1,015	140	38
6	मेघनगर	18,948	10,647	15,940	9,214	505	797	253	117
7	पेटलावद	27,465	14,837	22,663	11,641	2,120	2,816	437	83
8	रामा	16,615	10,470	14,929	8,960	711	1,328	149	63
9	रामापुर	14,069	12,639	13,248	12,146	318	325	102	80
10	सोण्डवा	20,715	7,212	18,411	6,022	1,204	1,019	204	37
11	थांदला	19,494	16,083	17,610	14,619	859	1,211	158	76
12	उदयगढ़	10,681	2,998	9,677	2,594	233	232	97	38

DEVELOPMENT BLOCKWISE PRIMARY CENSUS ABSTRACT

अन्य काम करने वाले		सीमांतक कर्मकर्ता		काम न करने वाले		जिला/विकास खण्ड का नाम
III, IV, V(b) VI, VII, VIII & IX				X		
Other Workers		Marginal Workers		Non-Workers		Name of District/ Development Block
पुरुष Males	स्त्री Females	पुरुष Males	स्त्री Females	पुरुष Males	स्त्री Females	
23	24	25	26	27	28	2
12,575	**2,376**	**9,351**	**80,058**	**149,806**	**175,566**	**Jhabua District**
946	240	457	7,298	12,615	16,036	Alirajpur
1,080	150	513	6,182	9,272	10,556	Bhabhra
1,002	280	608	4,415	13,997	16,166	Jhabua
409	42	857	8,942	8,777	10,070	Jobat
979	196	1,313	10,927	11,393	13,846	Kattiwada
2,250	519	1,226	7,508	14,282	16,160	Meghnagar
2,245	297	722	7,944	19,627	23,948	Petlawad
826	119	605	5,012	12,794	14,604	Rama
401	88	435	1,948	9,190	9,221	Ranapur
896	134	1,377	11,201	16,125	19,478	Sondwa
867	177	553	3,037	13,752	14,832	Thandla
674	134	685	5,644	7,982	10,649	Udaigarh