

भारत की जनगणना 1971

पुस्तक माला क्रमांक 10

मध्यप्रदेश

जिला जनगणना पुस्तिका

भाग दस (अ) और (आ)

ग्राम और नगर निर्देशिका

ग्राम और नगरवार जनगणना का प्राथमिक सारांश

जिला मुरैना

अरुण कुमार पंड्या
भारतीय प्रशासनिक सेवा
निदेशक, जनगणना, मध्यप्रदेश

मध्यप्रदेश शासन द्वारा प्रकाशित
1976

मध्य प्रदेश

जिला मुरैना



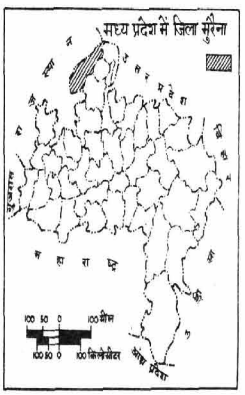

टिप्पणी – सर्वेक्षण जनरल, भारत शासन के अनुसार जिले का प्रैजोलिक क्षेत्रफल (अस्थायी) 11586 वर्ग कि.मी. है।

तहसील का नाम	क्षेत्रफल वर्ग कि.मी.	ग्रामों की संख्या	नगरीय केन्द्र
अम्बाह	1061·20	152	1
मुरैना	1069·40	180	1
जौरा	1593·80	245	1
सबलगढ़	1297·60	239	1
विजयपुर	2893·30	223	1
श्योपुर	3773·20	386	1
योग (जिला मुरैना)	11688·50	1425	6

राज्य सीमा
जिला सीमा
तहसील सीमा
जिला मुख्यालय
तहसील मुख्यालय
राष्ट्रीय मार्ग
प्रान्तीय मार्ग
पक्की सड़क
कच्ची सड़क
नदी एवं नाला
नगर
5000 से अधिक जनसंख्या वाले ग्राम
बाजार
डाकघर/तारघर
विश्राम गृह/निरीक्षण भवन
रेल्वे स्टेशन सहित बड़ी लाईन
रेल्वे स्टेशन सहित छोटी लाईन
औषधालय; चिकित्सालय
प्राथमिक स्वास्थ्य केन्द्र
आयुर्वेदिक औषधालय
अस्पताल विकलांग
मातृ एवं शिशु कल्याण केन्द्र
परिवार नियोजन केन्द्र
नगरीय क्षेत्र

१. मानचित्र, भू-अभिलेख, मध्य प्रदेश द्वारा प्रकाशित मजमूली नक्शों पर आधारित.

मध्य प्रदेश

जिला मुरैना

सिंचित क्षेत्र



टिप्पणी - वृत्त के ऊपर कुल कृषि के अन्तर्गत क्षेत्र (हजार में) दर्शाया गया है।

मध्य प्रदेश

तहसील अम्बाह

जिला मुरैना

तहसील का क्षेत्रफल	ग्रामों की संख्या		न्यायिक केन्द्रों की संख्या
	आबाद	वीरान	
1061.2 वर्ग किलोमीटर	144	8	1

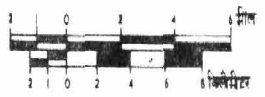

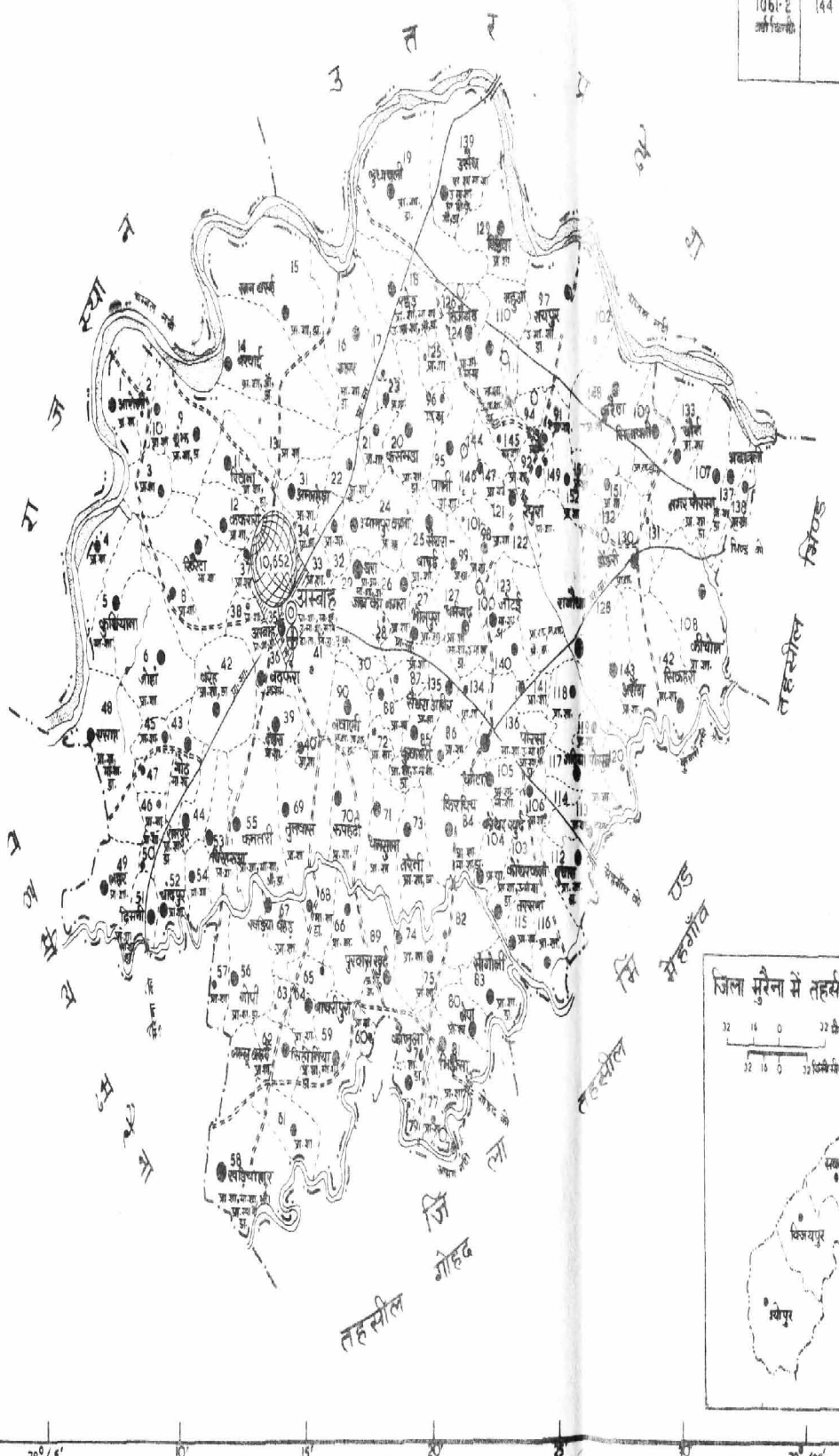

राज्य सीमा
तहसील सीमा
तहसील मुख्यालय
ग्राम सीमा स्वाधीन कोड नम्बर सहित
प्रान्तीय मार्ग
पक्की सड़क
कच्ची सड़क
नदी एवं नाला
नगर

ग्रामों की आबादी श्रेणियाँ ..... 250 500 1000 5000 से कम 499 999 4999 अधिक

वीरान ग्राम
डाकघर/तारघर
औषधालय
चिकित्सालय
प्राथमिक स्वास्थ्य केन्द्र
मातृ एवं शिशु कल्याण केन्द्र
प्राथमिक शाला; माध्यमिक शाला
उच्चतर माध्यमिक शाला
महा विद्यालय
विज्ञान भवन / विज्ञान भवन
पुलिस थाना
न्यायिक क्षेत्र

जिला मुरैना में तहसील अम्बाह

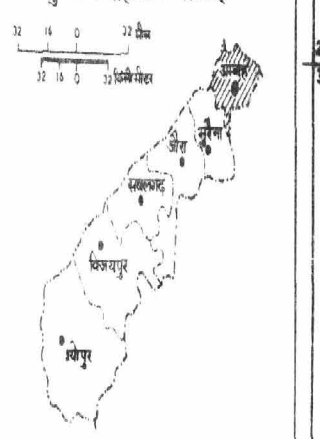

संचालक भू-अभिलेख मध्य प्रदेश द्वारा प्रकाशित सजरापूर्ण नक्शों पर आधारित

मध्य प्रदेश

तहसील मुरैना

जिला मुरैना



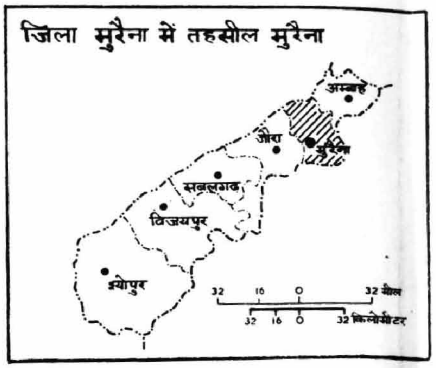

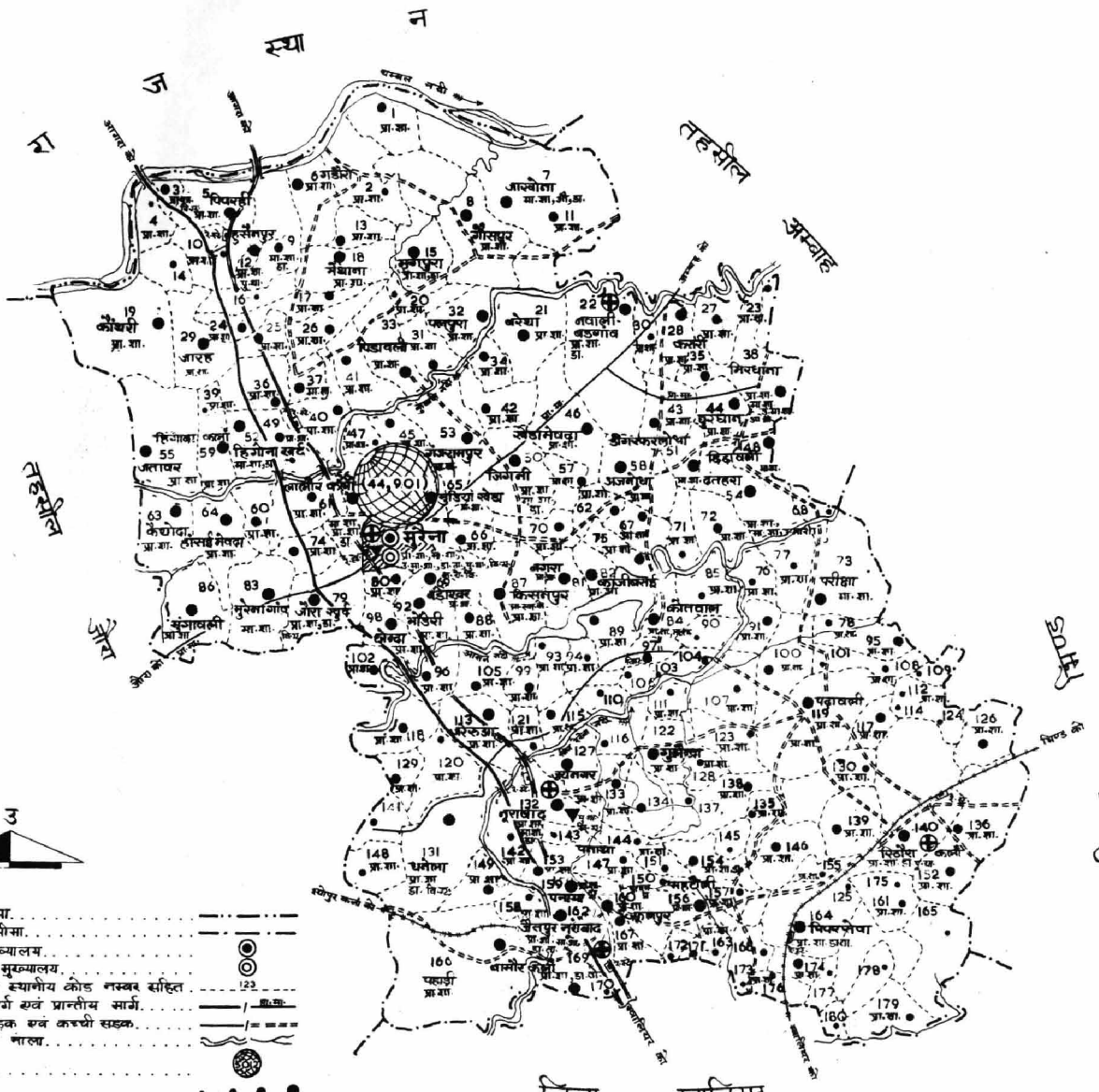

राज्य सीमा	
तहसील सीमा	
जिला मुख्यालय	◉
तहसील मुख्यालय	◎
ग्राम सीमा स्थानीय कोड नम्बर सहित	123
राष्ट्रीय मार्ग एवं प्रान्तीय मार्ग	रा.मा. / रा.मा.
पक्की सड़क एवं कच्ची सड़क	
नदी एवं नाला	
नगर	
ग्रामों की आबादी श्रेणीयाँ	250 से कम, 250 से 499, 500 से 999, 1000 से 4999
वीरान ग्राम	○
डाकघर / तारघर	डा./ता.
रेल्वे स्टेशन सहित बड़ी एवं छोटी लाईन	
औषधालय	औ.
चिकित्सालय	⊕
आयुर्वेदिक औषधालय	आ.औ.
क्षय रोग विरूजालय	क्ष.रो.वि.
परिवार नियोजन केन्द्र	▼
प्राथमिक शाला; माध्यमिक शाला	प्रा.शा.; मा.शा.
उच्चतर माध्यमिक शाला	उ.मा.शा.
महा विद्यालय	म.वि.
विश्राम गृह / विश्राम भवन	वि.गृ.
पुलिस थाना	पु.था.
नगरीय क्षेत्र	

तहसील का क्षेत्रफल	ग्रामों की संख्या		नगरीय केन्द्रों की संख्या
	आबाद	वीरान	
1069·4 वर्ग किलोमीटर	180	0	1

संचालक भू-अभिलेख, मध्य प्रदेश द्वारा प्रकाशित सजजुनी नक्शों पर आधारित

आधार: भू-अभिलेख, मध्य प्रदेश द्वारा प्रकाशित सजगुणी नक्शों पर आधारित

मध्य प्रदेश

तहसील सबलगढ़

जिला मुरैना



राज्य सीमा	
तहसील सीमा	
तहसील मुख्यालय	◎
ग्राम सीमा स्थानीय कोड नम्बर सहित	123
प्रान्तीय मार्ग	प्रा.मा.
पक्की सड़क	
कच्ची सड़क	
नदी, नाला	
नगर	(5012)
ग्रामों की आबादी श्रेणियाँ	250 से कम; 250 से 499; 500 से 999; 1000 से 4999; 5000 अधिक
वीरान ग्राम	○
डाकघर/तारघर	डा./ता.
रेलवे स्टेशन सहित छोटी लाईन	रे.से.
औषधालय	औ.
चिकित्सालय	⊕
परिवार नियोजन केन्द्र	▼
प्राथमिक स्वास्थ्य केन्द्र	प्रा.स्वा.के.
प्राथमिक शाला; माध्यमिक शाला	प्रा.शा.; मा.शा.
उच्चतर माध्यमिक शाला	उ.मा.शा.
विश्राम गृह / विश्राम भवन	वि.गृ.
पुलिस थाना	पु.था.
नगरीय क्षेत्र	

तहसील का क्षेत्रफल	ग्रामों की संख्या		नगरीय केन्द्रों की संख्या
	आबाद	वीरान	
1297·6 वर्ग कि.मी.	224	15	1

टिप्पणी: ग्राम स्थानीय कोड नम्बर 50 और 51 आंशिक रूप से एवं 85 सम्पूर्ण रूप से बाह्य वृद्धि क्षेत्र के रूप में सबलगढ़ नगर में सम्मिलित है।

जिला मुरैना में तहसील सबलगढ़

मध्य प्रदेश

तहसील विजयपुर

जिला मुरैना

तहसील का क्षेत्रफल	ग्रामों की संख्या आबाद	ग्रामों की संख्या वीरान	नगरीय केन्द्रों की संख्या
2893·3 वर्ग कि॰मी॰	156	67	1



राज्य सीमा
तहसील सीमा
तहसील मुख्यालय
ग्राम सीमा स्थानीय क्रोड नम्बर सहित
प्राणीद सर्वे
पक्की सड़क
कच्ची सड़क
नदी एवं नाला
नगर
ग्रामों की आबादी श्रेणियाँ (1000 से अधिक, 500-999, 200-499, 200 से कम)
वीरान ग्राम
डाकघर/तारघर
रेल्वे स्टेशन सहित छोटी लाईन
औषधालय
प्राथमिक स्वास्थ्य केन्द्र
मातृ एवं शिशु कल्याण केन्द्र
परिवार नियोजन केन्द्र
प्राथमिक शाला; माध्यमिक शाला
उच्चतर माध्यमिक शाला
विश्राम गृह/विश्राम भवन
पुलिस थाना
नगरीय क्षेत्र

टिप्पणी: 1. ग्राम स्थानीय क्रोड नम्बर 2 और 52 मानचित्र में नहीं दर्शाये गये हैं।

2. ग्राम स्थानीय क्रोड नम्बर 90 अंशिक रूप से एवं 92 और 223 सम्पूर्ण रूप से बाह्य वृद्धि क्षेत्र के रूप में विजयपुर नगर में सम्मिलित है।

जिला मुरैना में तहसील विजयपुर

मध्य प्रदेश

तहसील श्योपुर
जिला मुरैना

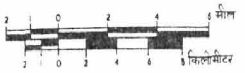

टिप्पणी - ग्राम स्थानीय कोड नम्बर 145 सम्पूर्ण रूप से बाह्य वृद्धि क्षेत्र के रूप में श्योपुर नगर में सीमांकित है।

राज्य सीमा
तहसील सीमा
तहसील मुख्यालय
ग्राम सीमा स्थानीय कोड नम्बर सहित 123
प्रान्तीय मार्ग प्र.मा.
पक्की सड़क
कच्ची सड़क
नदी एवं नाला
नगर
ग्रामों की आबादी श्रेणियाँ 250 250 500 500 1000 1000 5000 5000 अधिक
तीरान ग्राम ०
डाकघर / तारघर डा.त.
रेल्वे स्टेशन सहित छोटी लाईन रे.
औषधालय औ.
प्राथमिक स्वास्थ्य केन्द्र प्रा.स्वा.के.
प्राथमिक शाला, माध्यमिक शाला प्रा.शा., मा.शा.
उच्चतर माध्यमिक शाला उ.मा.शा.
महा विद्यालय म.वि.
विश्राम गृह / विश्राम भवन वि.गृ.
पुलिस थाना पु.थ.
नगरीय केन्द्र

तहसील का क्षेत्रफल	ग्रामों की संख्या		नगरीय केन्द्रों की संख्या
	आबाद	तीरान	
3773·2 वर्ग कि.मी.	323	63	1

जिला मुरैना में तहसील श्योपुर

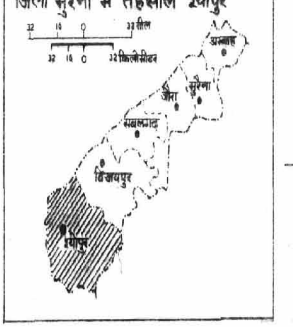

सचालनक, भू-अभिलेख, मध्य प्रदेश द्वारा प्रकाशित सत्रमूली नक्शों पर आधारित

1971 CENSUS PUBLICATIONS, MADHYA PRADESH
(All the Census Publications of this State will bear series No. 10)

PART I (in Sub-Parts)	..	Census General Report including Subsidiary Tables
PART II-A	..	Census Tables on population
PART II-B (in Sub-Parts)	..	Economic Tables
PART II-C (in Sub-Parts)	..	Social and Cultural Tables
PART III-A	..	Establishment Report and Subsidiary Tables
PART III-B	..	Establishment Tables
PART IV	..	Housing Report and Tables
PART V (in Sub-Parts)		Special Tables and Ethnographic Notes on Scheduled Castes & Scheduled Tribes
PART VI-A		Town Directory
PART VI-B	.	Special Survey Reports on selected Towns
PART VI-C	..	Survey Reports on selected Villages
PART VII	..	Special Report on Graduates and Technical Personnel
PART VIII-A	..	Administration Report—Enumeration
PART VIII-B	..	Administration Report—Tabulation
PART IX	..	Census Atlas
PART IX-A	..	Administrative Atlas

STATE GOVERNMENT PUBLICATIONS

PART X-A	..	Village and Town Directory
PART X-B	...	Village and Town Primary Census Abstracts
PART X-C	..	Analytical Report and Administrative Statements & District Census Tables.

(District Census Handbooks are published under Part X in 3 Parts—A, B & C for each of the 43 districts in the State. Parts A and B are published in one volume.)

विषय-सूची

विवरण		पृष्ठ क्र.
प्रस्तावना	...	(i–ii)
शब्द संक्षेपों की सूची	...	I
वर्णक्रमानुसार ग्रामों की सूची	...	3–22
(i) अम्बाह तहसील	...	3–5
(ii) मुरैना तहसील	...	5–7
(iii) जौरा तहसील	...	7–10
(iv) सबलगढ़ तहसील	...	10–14
(v) विजयपुर तहसील	...	14–17
(vi) श्योपुर तहसील	...	17–22

भाग (अ)

1. व्याख्यात्मक टिप्पणी	...	25–39
2. ग्राम निर्देशिका (मुख्य सुविधाएं एवं भूमि उपयोग)	...	40–117
(i) अम्बाह तहसील	...	40–49
(ii) मुरैना तहसील	...	50–59
(iii) जौरा तहसील	...	60–73
(iv) सबलगढ़ तहसील	...	74–85
(v) विजयपुर तहसील	...	86–97
(vi) श्योपुर तहसील	...	98–117
3. ग्राम निर्देशिका परिशिष्ट	...	118–119
4. नगर निर्देशिका	...	120–126
(i) अवस्थिति, विकास, इतिहास एवं कार्यात्मक वर्ग	...	120
(ii) प्राकृतिक स्वरूप तथा स्थिति	...	121
(iii) नगरपालिका वित्त	...	122
(iv) नागरिक तथा अन्य सुविधाएं	...	123
(v) चिकित्सा, शैक्षणिक तथा सांस्कृतिक सुविधाएं	...	124
(vi) व्यापार वाणिज्य, उद्योग तथा बैंकिंग	...	125
(vii) जनसंख्या का धर्मानुसार विभाजन तथा अनुसूचित जाति/अनुसूचित जनजाति की जनसंख्या, 1971		126

भाग (आ)

1. व्याख्यात्मक टिप्पणी	...	129–130
2. आंकड़े एक नजर में	...	131

विवरण				पृष्ठ क्र.
3. जनगणना का प्राथमिक सारांश	—	....	...	**132–339**
जिले का सारांश	...	...	....	**132–139**
अम्बाह तहसील	...	...	....	**140–173**
(ग्रामीण)	...	...	...	140–171
(नगरीय)	...	...	...	172–173
मुरैना तहसील	—	—	...	**174–209**
(ग्रामीण)	...	...	—	174–205
(नगरीय)	....	...	...	204–209
जौरा तहसील	....	...	—	**210–245**
(ग्रामीण)	...	...	...	210–243
(नगरीय)	...	...	—	242–245
सबलगढ़ तहसील	...	...	—	**246-275**
(ग्रामीण)	...	...	....	246–273
(नगरीय)	...	..	...	272–275
विजयपुर तहसील	—	....	...	**276–299**
(ग्रामीण)	...	...	...	276–297
(नगरीय)	...	..	....	298–299
श्योपुर तहसील	....	—	—	**300–339**
(ग्रामीण)	....	....	—	300–335
(नगरीय)	...	...	...	336–339

शब्द संक्षेपों की सूची

I	**नागरिक प्रशासन**	
1	नगरपालिका	न. पा.
2	नगरनिगम	न. नि.
3	नोटिफाइड एरिया कमेटी	नो. ए. क.
4	केन्टोनमेंट बोर्ड	के. बो.
5	नगरपालिका/नोटिफाइड तथा पंचायत के अतिरिक्त प्रशासन	अति. प्र.
6	ग्राम पंचायत	ग्रा. पं.
II	**अन्य सुविधाएं (सफाई तथा शौच)**	
7	खुली नालियां	खु. ना.
8	बन्द नालियां	ब. ना.
9	स्यूअरेज	सी.
10	सिर पर टोकनी द्वारा	सि. टो.
11	हाथ गाड़ी/मल वाहन गाड़ी	हा. गा.
12	बैल गाड़ी	बै. गा.
13	ट्रैक्टर/ट्रक	ट्रै./ट्र.
14	सेप्टिक टैंक	सेप्ट.
III	**शिक्षा सम्बन्धी**	
15	प्राथमिक शाला	प्रा. शा.
16	पूर्व माध्यमिक शाला	पू. मा. शा.
17	माध्यमिक शाला	मा. शा.
18	उच्चतम माध्यमिक शाला	उ. मा. शा.
19	महाविद्यालय–कला	क.
20	महाविद्यालय–विज्ञान	वि.
21	महाविद्यालय-वाणिज्य	वा.
22	कला, विज्ञान एवं वाणिज्य	समि.
23	बुनियादी प्राथमिक शाला	बु. प्रा. शा.
24	बुनियादी महिला सिलाई केन्द्र	बु. म. सि. के.
25	शार्ट हैन्ड तथा टाईप राईटिंग प्रशिक्षण केन्द्र	शी. मु.
26	व्यावसायिक प्रशिक्षण संस्था	व्य. प्र. सं.
27	विश्वविद्यालय	वि. वि.
28	गृह विज्ञान महाविद्यालय	गृ. वि.
IV	**चिकित्सा सम्बन्धी**	
29	प्राथमिक चिकित्सा केन्द्र	प्रा. चि. के.
30	प्राथमिक स्वास्थ्य केन्द्र	प्रा. स्वा. के.
31	औषधालय	औ.
32	चिकित्सालय	चि.
33	क्षय रोग विरूजालय	क्ष. रो. वि.
34	मातृ एवं शिशु कल्याण केन्द्र	मा. शि. के.
35	आयुर्वेदिक औषधालय	आ. औ.
36	स्वास्थ्य केन्द्र	स्वा. के.
37	उपचर्यागृह	उ. गृ.
38	परिवार नियोजन केन्द्र	प. नि. के.
39	पशु चिकित्सालय	प. चि.
V	**बिजली सम्बन्धी**	
40	रोशनी	रो.
41	सिंचाई	सिं.
42	उद्योग	उ.
VI	**पेय जल सम्बन्धी**	
43	नल	नल
44	नदी	न.
45	नाला	ना.
46	नल कूप (ट्यूब वेल)	न. कू.
47	कुआं	कु.
48	तालाब	ता.
49	झरना	झ.
50	नहर	नहर
51	ओव्हर हैड टैंक	टैं.
52	सरविस रिजर्वायर	स. रि.
53	प्रेसर टैंक	प्रै. टैं.
VII	**परिवहन सम्बन्धी**	
54	पक्की सड़क	प. स.
55	कच्ची सड़क	क. स.
56	रेल	रे.
VIII	**डाक तथा तार सम्बन्धी**	
57	डाक घर	डा.
58	तार घर	ता.
59	दूरभाष	दू.
IX	**अन्य**	
60	जानकारी अप्राप्त	अ. प्रा.
61	अन्य	अ.

वर्णक्रमानुसार ग्रामों की सूची

जिला मुरैना

क्रमांक	ग्राम का नाम	स्था.को.नं.
1	2	3
	अम्बाह तहसील	1/1
	अ	
1	अझेड़ा	21
2	अधनापुर	22
3	अम्बाह	35
4	अम्लहेडा	31
5	अरूंसी	82
6	अर्रौन	143
	आ	
7	आरोली	1
	इ	
8	इकेहरा	74
9	इनानकी	41
	उ	
10	उसैथ	139
	ए	
11	एसाह	48
	क	
12	कंधकोली	144
13	ककरारी	12
14	कचनोधा	47
15	कमतरी	55
16	करसण्डा	92
17	कसमडा	20
18	किर्रायच	84
19	किसरोली	3
20	कीचोल	108
21	कुकथरी	85
22	कुथियाना	5
23	कुदौना	102
24	कुरैठा	148
25	कोंडर	78
26	कोंथर कलां	103
27	कोंथर खुर्द	104
28	कौलुआ	76
	ख	
29	खड़िया पोरसा	149
30	खड़िया बेहड़	67
31	खड़ियाहार	58
32	खरगपुरा	77
33	खिरेंटा	7
34	खेरली अम्बाह	63
35	खेरली पोरसा	91

क्रमांक	ग्राम का नाम	स्था.को नं.
1	2	3
	अम्बाह तहसील–क्रमशः	
36	खोयला	140
	ग	
37	गढ़िया अम्बाह	65
38	गढ़िया पोरसा	117
39	गिदौली	99
40	गोलापुरा	72
41	गूंझ	9
42	गोठ	43
43	गोपी	56
44	गोस बसई	2
	च	
45	चक बुधारा	114
46	चक माधौगढ़	132
47	चक माधौपुर	100
48	चक लुखरियाई	101
49	चन्द्रपुरा	111
50	चांद का पुरा	40
51	चांदपुर	52
52	चापक	138
	ज	
53	जगतपुर	146
54	जल का नगरा	26
55	जोटई	123
56	जोहां	6
	ट	
57	टिकटोली	30
	ड	
58	डंडोली	8
59	डोंडरी	130
	ढ	
60	ढकपुरा	96
	त	
61	तरसमा	115
62	तरेनी	73
63	तिलोल	13
64	तुतवास	69
65	तेहरा	131
66	तोर कुम्भ	33
	थ	
67	थरा	29
	द	
68	दिमनी	51
69	दोहरा	39

वर्णक्रमानुसार ग्रामों की सूची

जिला मुरैना

क्रमांक	ग्राम का नाम	स्था.को.नं.
1	2	3
	अम्बाह तहसील–क्रमशः	
70	दोहरोटा	118
	ध	
71	धनसुला	71
72	धनेटा	105
73	धर्मगढ़	127
74	धौर्रा	133
	न	
75	नगरा पोरसा	107
76	नन्द का पुरा	113
77	नावली	90
	प	
78	पृथ्वीपुरा	134
79	परदू का पुरा	98
80	पलना	87
81	पांचोली	57
82	पाली	28
83	पाली	95
84	पुरावस कलां	66
85	पुरावस खुर्द	89
86	पोरसा	136
	ब	
87	बडफरा	36
88	बरवाई	14
89	बरेह	42
90	बहोरपुरा	150
91	बानका पुरा	38
92	बावरी पुरा	64
93	बिडवा	129
94	बिचोला	37
95	बिचौली	126
96	बिजलीपुरा	23
97	बिरेह रूआ	53
98	बीलपुर	4
99	बुधारा	112
	भ	
100	भकरोली	46
101	भजपुरा	106
102	भडौली	34
103	भदावली	137
104	भिड़ौसा	81
105	भोनपुरा	27

क्रमांक	ग्राम का नाम	स्था.को.नं.
1	2	3
	अम्बाह तहसील–क्रमशः	
	म	
106	मई	60
107	मटिया पुरा	119
108	मल बसई	10
109	महुआ	110
110	महूरी	61
111	मानपुर राजपूती	75
112	मेह दोरा	116
	र	
113	रछेड़	18
114	रजौधा	128
115	रठा	93
116	रतन बसई	15
117	रतीराम का पुरा	50
118	रनहेरा	147
119	रानपुर	44
120	रानीपुरा	79
121	रायपुर	97
122	रिठवारी	120
123	रिठोना	11
124	रिठोरा का पुरा	54
125	रिठौरा मरजादगढ़	17
126	रूअर	16
127	रूपहटी	70
128	रैंपुरा	121
	ल	
129	लल्लू बसई	62
130	लहर	49
131	लालपुरा	151
132	लुधावली	19
133	लेपा	80
	व	
134	विजैगढ़	124
	श	
135	श्यामपुर कलां	24
136	श्यामपुर खुर्द	45
137	शाहपुरा	141
138	शेरपुरा	122
	स	
139	सांगोली	83
140	साठौं	152

वर्णक्रमानुसार ग्रामों की सूची

जिला मुरैना

क्रमांक	ग्राम का नाम	स्था.को.नं.
1	2	3
	अम्बाह तहसील–समाप्त	
141	साधू का पुरा	94
142	सिकरोड़ी	68
143	सिकहरा	142
144	सिलावली	109
145	सिहोनिया	59
146	सींगपुरा	86
147	सुनावली	88
148	सैंथरा अहीर	135
149	सैंथरा बाढ़ई	25
150	हमीरपुरा	145
151	हिंगावली	32
152	हिंगोटयाई	125
	मुरैना तहसील	1/2
	अ	
1	अजनौधा	58
2	अतर सूमा	61
3	अमलेडा	112
4	अरदौनी	100
	इ	
5	इन्दुरखी	137
6	इमिलिया	45
	उ	
7	उटीला	114
8	उदियापुरा	101
9	उरहाना	174
	ऐ	
10	ऐंती	139
	क	
11	कंचनपुर	23
12	कनकटपुरा	172
13	करगंवा	180
14	करारी	28
15	करुआ	96
16	करोला	163
17	काजी बसई	82
18	किसनपुर	87
19	कैथरी	19
20	कैथोदा	63
21	कोतवाल	84

क्रमांक	ग्राम का नाम	स्था.कोड नं.
1	2	3
	मुरैना तहसील–क्रमशः	
	ख	
22	खबरौली	34
23	खरका	178
24	खरगपुर	134
25	खासखेड़ा	20
26	खिरावली	138
27	खुर्द	30
28	खेड़ा मेवदा	46
29	खेरा	106
30	खेरिया कलाँ	71
31	खेरिया चुन्हेटौ	177
	ग	
32	गंजरामपुर	53
33	गडाजर	146
34	गडौरा	6
35	गादरा	109
36	गिरगौनी	94
37	गुलैंद्रा	122
38	गुलैंद्री	128
39	गोपालपुरा	39
40	गोबरा	171
41	गोरखा	2
42	गौसपुर	8
	घ	
43	घुरघान	44
	च	
44	चक किशनपुर	78
45	चुरहेला	121
	छ	
46	छिछावली	48
47	छोंदा	98
	ज	
48	जखोना	7
49	जखौदा	149
50	जगतपुर	88
51	जतवार का पुरा	35
52	जतावर	55
53	जयनगर	127
54	जयपुर उर्फ नयागाँव	167
55	जरारा	120
56	जरेरुआ	113
57	जारहू	29
58	जारौनी	105

वर्णक्रमानुसार ग्रामों की सूची

जिला मुरैना

क्रमांक	ग्राम का नाम	स्था.को.नं.
1	2	3
	मुरैना तहसील–क्रमशः	
59	जीगनी	50
60	जेतरा खेड़ा	66
61	जैतपुर चम्बल	4
62	जैतपुर नूरावाद	162
63	जौरा खुर्द	79
64	जौरी	74
	ट	
65	टीकरी	179
	ड	
66	डोंगरपुर किरार	70
67	डोंगरपुर लोधा	51
68	डोमपुरा	102
	त	
69	तिघरा	142
70	तिछौला	11
	द	
71	दतहरा	54
72	दीखतपुरा	37
73	देवरी	49
74	दौरावली	129
75	दौलसा	173
	ध	
76	धनेला	131
	न	
77	नगरा	81
78	नयागाँव	145
79	नरसिंहपुर	103
80	नरेश्वर	175
81	नाऊपुरा	111
82	नाका	85
83	नायकपुरा	9
84	नावली बड़ागाँव	22
85	निवी	60
86	नूरावाद	132
87	नौगाँव	136
	प	
88	पचोखरा	25
89	पढ़ावली	119
90	परतापुरा	108
91	परीक्षा	73
92	पलापुरा	32
93	पवाया	159

क्रमांक	ग्राम का नाम	स्था.को.नं.
1	2	3
	मुरैना तहसील–क्रमशः	
94	पहाड़ी	166
95	पारोली	154
96	पिडावली	33
97	पिनावली	168
98	पिपरई	5
99	पिपरसा	40
100	पिपरसेवा	164
101	पिलुआ	104
102	पीपरखेड़ा	26
	फ	
103	फिरोजपुर	47
104	फूलपुर	160
	ब	
105	बंधा	24
106	बड़वारी	152
107	बड़ोखर	69
108	बनी	116
109	बमरौली	91
110	बमूर बसई	141
111	बरईपुरा	151
112	बरहावली	130
113	बरेथा	21
114	बरैंडा	115
115	बस्तपुर	161
116	बसई हरचंद	31
117	बसहरी	90
118	बसैया	67
119	बक्षीपुरा	125
120	बामौर कलाँ	169
121	बामौर खुर्द	170
122	बारे का पुरा	143
123	बिडवा क्वारी	41
124	बिडवा चम्बल	14
125	बिचौला	97
126	बिजयपुरा	147
127	बिजौलीपुरा	72
128	बिरतौली	93
129	बिसेंटा	107
	भ	
130	भटपुरा डांग	155
131	भटपुरा नदी	68
132	भटारी	27
133	भर्राड़	133
134	भाखरी	157

वर्णक्रमानुसार ग्रामों की सूची

जिला मुरैना

क्रमांक	ग्राम का नाम	स्था.को.नं.
1	2	3
	मुरैना तहसील–क्रमशः	
135	भानपुर	3
136	भैंसोरा	95
137	भोंडेरी	92
	म	
138	मंडराई	144
139	मृगपुरा	15
140	मदन बसई	89
141	मलखानपुरा	176
142	मवई	165
143	मसूदपुर	10
144	महटौली	156
145	मितावली	117
146	मिरघान	38
147	मीरपुर	42
148	मुंगावली	86
149	मुड़ियाखेड़ा	65
150	मुरैना गांव	83
151	मेहचन्दपुर	13
152	मैथाना	18
	र	
153	रंचौली	123
154	रसीलपुर	57
155	रान्सु	135
156	रिठोरा कलाँ	140
157	रिठोरा खुर्द	1
	ल	
158	लभनपुरा	99
159	लालौर कलाँ	56
160	लोलकपुर	110
161	लोहगढ़	118
	श	
162	शिकारपुर	80
163	शेरपुर	148
	स	
164	सपचौली	158
165	सबदलपुर	124
166	सांगौली	76
167	सिकरौडी	150
168	सिकरौदा	36

क्रमांक	ग्राम का नाम	स्था.को.नं.
1	2	3
	मुरैना तहसील–समाप्त	
169	सिरिमिति	43
170	सिलगिला	126
171	सुरजनपुर	62
172	सेवा	153
	ह	
173	हरगवां	75
174	हाँसई मेवदा	64
175	हिंगोना कलाँ	59
176	हिंगोना खुर्द	52
177	हुरहाई	77
178	हुँसैनपुर	12
179	हेतमपुर	17
180	होलापुरा	16
	जौरा तहसील	1/3
	अ	
1	अकबरपुर	72
2	अगरोता	77
3	अटा	115
4	अधन्नपुर	184
5	अनीपुर	129
6	अनी बहादुर का पुरा	170
7	अमरई	212
8	अमोही	230
9	अरहेला	153
10	अरुआ	67
11	अलापुर	138
12	अहरोली	24
	आ	
13	आरेटी	222
	इ	
14	इटावली	102
15	इमलिया	149
	उ	
16	उत्तमपुरा	37
17	उदयपुरा	17
18	उम्मेदगढ़ बांसी	177
19	उरहेडी	150
20	उरहेरा	148
	ऊ	
21	ऊमरी	233
	क	
22	ककरधा	147

वर्णक्रमानुसार ग्रामों की सूची

जिला मुरैना

क्रमांक	ग्राम का नाम	स्था.को.नं.
1	2	3
	जौरा तहसील–क्रमशः	
23	कन्हार	220
24	करहा	202
25	करोरी	51
26	कहारपुरा	203
27	कालाखेत	223
28	काशीपुर	89
29	कीरतपुर	121
30	कुंअरपुर	87
31	कुकरोली	15
32	कुम्हेरी	152
33	कुशमानी	236
34	कैमरा	64
35	कैमारी	104
36	कोटरा	12
37	कोल्हूडांडा	31
38	कोहेरा	237
	ख	
39	खड़रियापुरा	210
40	खनेता	185
41	खरिका	42
42	खांडोली	174
43	खिटोरा	44
44	खिडोरा	28
45	खुटियानी बेहड़	53
46	खुटियानी हार	27
47	खेड़ा सकतपुर	68
48	खेड़ा हुसैनपुर	9
49	खेरली	10
50	खेरिया	154
51	खोरा	238
52	खोरी	239
	ग	
53	गडीखेरा	116
54	गनेशपुरा	125
55	गलेथा	173
56	गहतोली	240
57	गांगोली हार	141
58	गुजरना	19
59	गुढ़ा आसन	135
60	गुढ़ा चम्बल	166
61	गुरजा	34
62	गुरजा	234
63	गैंपरा	78

क्रमांक	ग्राम का नाम	स्था.को.नं.
1	2	3
	जौरा तहसील–क्रमशः	
64	गैंपरी	66
65	गोपालपुरा	204
	घ	
66	घाड़ोर	88
67	घुर्रा	155
68	घुरैया बसई	112
69	घूघस	96
70	घोरेरा	193
	च	
71	चंदपुर	97
72	चचिहा	143
73	चचेड़ी	26
74	चाँचुल	86
75	चिन्नोनी करेरा	48
76	चिन्नोनी चम्बल	3
77	चिरायटनी	131
78	चैना	182
	छ	
79	छड़ेह	90
80	छिनवरा	35
81	छेरा	146
	ज	
82	जखोदा	25
83	जडेरु	229
84	जरैना	122
85	जलालपुर	61
86	जाजीपुरा	201
87	जापथाप	8
88	जाफराबाद	151
89	जैतपुर	58
90	जोगीपुरा	221
91	जोनारा	79
	झ	
92	झिनिया	224
93	झोंड़	100
94	टिकटोली गूजर	110
95	टिकटोली डुमडार	84
96	टिड़ावली	241
97	टुण्डीला	23
98	टेलरी	205

वर्णक्रमानुसार ग्रामों की सूची

जिला मुरैना

क्रमांक	ग्राम का नाम	स्था.को.नं.
1	2	3
	जौरा तहसील–क्रमशः	
	ठ	
99	ठेर	227
100	ठेहागिर्द	103
101	ठेहाजौरा	54
	ड	
102	डिड़ोखर	36
103	डोंगरपुर	133
104	डोंगरपुर	190
	त	
105	ताजपुर	38
106	तिन्दोखर	5
107	तिलावली	30
108	तिलौआ	41
	थ	
109	थरा	132
	द	
110	दादनपुर	164
111	दुधारी	191
112	दुल्हेनी	124
113	देवगढ़	192
114	देवरा	242
115	देवरी	186
	ध	
116	धमकन	134
117	धूमखोह	232
118	धूरकूड़ा	206
119	धोबिनी	231
120	धौंधा	243
	न	
121	नन्द गांगोली	156
122	नन्दपुरा	162
123	नरहेला	94
124	नरहोली	83
125	नहरावली	176
126	नाहरदों	178
127	निटहरा	119
128	निधान	73
129	निमास	65
130	निरार	196
131	नूरपुर	127

क्रमांक	ग्राम का नाम	स्था.को.नं.
1	2	3
	जौरा तहसील–क्रमशः	
	प	
132	पृथ्वीपुरा	136
133	पगारा	194
134	पचोखरा	4
135	परसोटा	82
136	पहाड़गढ़	207
137	पहावली	117
138	पायथा	169
139	पालि	225
140	पासरोड़ी	49
141	पुरा हथरिया	105
142	पूंछरी	101
	ब	
143	बंधरई	213
144	बृजगढ़ी	6
145	बृसिंगपुरा	144
146	बघेल	60
147	बघेवर	197
148	बझोरा	111
149	बघोरा कलां	70
150	बोघरा खुर्द	69
151	बडोंना	126
152	बरई काटे	219
153	बरहाना	167
154	बरा	95
155	बरेंड	1
156	बरोली	179
157	बस खोह	244
158	बहराई ऊपरी	199
159	बहराई नीचली	200
160	बागचीनी	168
161	बादारपुरा	47
162	बाबड़ी	165
163	बारा	85
164	बिचपुरी	99
165	बिण्डवा देवगढ़	159
166	बिरखापुरा	32
167	बिरूंगा	106
168	बिलगाँव चौधरी	139
169	बिसनोरी	62
170	बीरमपुरा	181
171	बुढ़हेरा	81
172	बुढ़ावली	57

वर्णक्रमानुसार ग्रामों की सूची

जिला मुरना

क्रमांक	ग्राम का नाम	स्था. को. नं.
1	2	3
	जौरा तहसील–क्रमशः	
173	बुद्धगढ़ी	21
174	बुरावली	91
	भ	
175	भज्जे का पुरा	218
176	भटियारा	52
177	भर्रा	18
178	भरिकापुरा	228
179	भुमपुरा	198
180	भूरि	245
181	भैंसरोली	171
182	भोपतपुर	76
	म	
183	मई	74
184	मजरा	92
185	मटकोरा खाम	113
186	मटकोरा खालसा	114
187	मथुरापुर	163
188	मही पुरा	22
189	मनोहरपुरा	208
190	मरा	217
191	मलिकपुर	130
192	महदेवा	16
193	महाबन	43
194	महाराजपुर	188
195	मानपुर	211
196	मानपुर पृथ्वी	145
197	मानपुर बल्ला	93
198	मिलौआ	11
199	मुख्त्यारपुर	56
200	मुदावली	137
201	मुन्द्रावजा	140
202	मैना बसई	108
203	मोधना जवाहर	157
204	मोधना भीखम	158
205	मोधनी नवल	160
206	मोधनी सामन्थ	161
207	मोहनपुर	33
208	मोहना	59
	र	
209	रकेहरा	214
210	रजौदा	14
211	रन्छोरपुरा	13
212	रसोधना	50

क्रमांक	ग्राम का नाम	स्था. को. नं.
1	2	3
	जौरा तहसील–समाप्त	
213	रोजपुर	235
214	रानीपुरा	209
215	रुनीपुर	71
216	रेतकी	226
	ल	
217	लालबाँस	172
218	लोहा बसई	107
	श	
219	शहदपुर	120
220	शेरपुर	55
	स	
221	स्यारू	46
222	सकतपुर	142
223	सदुआपुरा	195
224	सरसैंनी	40
225	सराय	29
226	सहराना	187
227	साँकरा	75
228	साँटा	183
229	सिंगरोली	2
230	सिघोरा	98
231	सिकरोदा	80
232	सिमरोदा	63
233	सिलाथथा	189
234	सिलारपुर	109
235	सिहोरी	175
236	सुखपुरा	39
237	सुजानगढ़ी	20
238	सुमावली	123
239	सुसानी	118
240	सेंथरी	45
241	सेंदई	215
	ह	
242	हड़बांसी	180
243	हथरिया	128
244	हरियापुरा	216
245	हुसैनपुर	7
	सबलगढ़ तहसील	1/4
	अ	
1	अटार	34
2	अनधोरा	18
3	अर्राहट	221

वर्णक्रमानुसार ग्रामों की सूची

जिला मुरैना

क्रमांक	ग्राम का नाम	स्था.को.नं.
1	2	3
	सबलगढ़ तहसील–क्रमश:	
4	अरोंदा	210
	आ	
5	आंतरी	191
	इ	
6	इटवा	80
7	इटौरा	121
	ई	
8	ईसापुरा	231
	उ	
9	उचाड	122
10	उधनपुर	79
	ऐ	
11	ऐंचवाडा	146
12	ऐंचोली	101
	क	
13	ककरारी	61
14	कट्टोली	169
15	कठगर	96
16	कढावना	56
17	कल्याणपुर	65
18	कलरघटी	55
19	काछिदा	1
20	काजौना	33
21	किरौंच	119
22	किरावली जदीद	116
23	किरावली मानगढ़	222
24	किशनगढ़ी	117
25	किशोरगढ़	63
26	किसरोली	223
27	कीरतपुर	27
28	कुंवरपुर	22
29	कुटरावली	107
30	कुतघान	81
31	कुरोंली	193
32	कुल्हौली	94
33	कुवातोर	66
34	कैमरा घाट	182
35	कैमारा कलां	4
36	कैमारा खुर्द	7
37	कैमारी	49
38	कैलारस	190
39	कोंड़ा	175
40	कोट सिरथरा	226
41	कोढेरा	181
42	कोल्हेरा	142

क्रमांक	ग्राम का नाम	स्था.को.नं.
1	2	3
	सबलगढ़ तहसील–क्रमश:	
	ख	
43	खनपुरा	143
44	खिरका	14
45	खिरी	172
46	खुड़वांस	149
47	खेड़ा कलां	104
48	खेड़ा डिगवार	36
49	खेड़ा मानगढ़	194
50	खेरला	76
51	खेरली	72
52	खेरोन	54
53	खेड़ातोर (तोर जागीर)	105
54	खोह	29
	ग	
55	गढ़पैरा	134
56	गढ़ुला	9
57	गस्तोली	212
58	गाजीखेड़ा	42
59	गुदाया माफी	92
60	गुरैमा	58
61	गुलपुरा	108
62	गुलालई	52
63	गोंदोली	6
64	गोबरा	160
65	गौल्हारी	159
	च	
66	चनोटा	98
67	चनोटी	99
68	चमरगवां	195
69	चौकी	141
70	चौढेरा	213
	छ	
71	छाहर	12
	ज	
72	जखोदा	163
73	जगनापुरा	236
74	जमुनीपुरा	73
75	जमोनियां	230
76	जयरामपुरा	109
77	जरैना जदीद	154
78	जरैना मानगढ़	115
79	जलालगढ़	132

वर्णक्रमानुसार ग्रामों की सूची

जिला मुरैना

क्रमांक	ग्राम का नाम	स्था.को.नं.
1	2	3
	सबलगढ़ तहसील–क्रमश:	
80	जवाहरगढ़	15
81	जाटौली	26
82	जावरोल	23
83	जुगतीपुरा	129
84	जोनसिल	155
85	जोरगढ़ी	19
	झ	
86	झारेला	135
87	झुन्डपुरा	57
	ट	
88	टेंटरा	20
89	टोगा	82
	ठ	
90	ठाटीपुरा	227
	ड	
91	डभेरा	89
92	डमेजर	211
93	डिगवार	37
94	डुगरावली	161
95	डोंगरपुरा	38
96	डोंगरपुर गिर्द	97
97	डोंगरपुर मानगढ़	192
	त	
98	तिघरा	30
99	तिन्दोली	51
100	तिलोंजरी	183
101	तेंदूपुरा	233
102	तोरिका	197
	द	
103	दीपैरा	202
104	देवकच्छ	173
105	देवपुर माफी	91
106	देवरा	147
107	देवरी	164
108	दैपुर	47
	ध	
109	धरसोला	136
	न	
110	नंदवाना	24

क्रमांक	ग्राम का नाम	स्था.को.नं.
1	2	3
	सबलगढ़ तहसील–क्रमश:	
111	नगावनी	144
112	नयागांव गिर्द	238
113	नयागांव मानगढ़	198
114	नवलपुरा	232
115	निरारा	185
116	निवाजीत	162
117	निवाड़ी	2
118	नैपरी	112
119	नौरावाली खेरोन	45
120	नौरावली सेंमई	137
	प	
121	पचेखा	113
122	पचेर	25
123	पटेकापुरा	228
124	पनिहारी	165
125	पलिखनी	170
126	पहाड़ी	83
127	पाँडोल	218
128	पालरी	40
129	पावई	53
130	पासोन कलाँ	90
131	पासोन खुर्द	88
132	पिपरघान	48
133	पिपरोनिया	224
134	पिपरौआ	206
135	पूंछरी	32
	फ	
136	फूलौंदा	216
	ब	
137	बंगस	199
138	बंथर	8
139	बकसपुर	86
140	बघरौली	207
141	बड़वन	103
142	बड़ागाँव	196
143	बघरेटा	128
144	बनवारा	44
145	बरतोखर	43
146	बराहना	225
147	बरोठा	3
148	बरोली	171
149	बस्तोली	214
150	बाबूपुरा	239

वर्णक्रमानुसार ग्रामों की सूची

जिला मुरैना

क्रमांक	ग्राम का नाम	स्था.को.नं.
1	2	3
	सबलगढ़ तहसील–क्रमशः	
151	बामसौली	152
152	बाल्हेरा जागीर	178
153	बावड़ी	35
154	बावडीपुरा	13
155	बिचपुरी	5
156	बिभूती	167
157	बिरावली	219
158	बिलगाँव कुआरी	200
159	बिलौआ	179
160	बूढ़सिरथरा	220
161	बेरखेड़ा	156
162	बेरई गिर्द	77
163	बेरई मानगढ़	187
164	बेहरारा जागीर	166
165	बौलाज	11
	भ	
166	भटपुरा	64
167	भवरेच्छा	157
168	भाटकातोर	71
169	भिलसैया	188
170	भीलमपुर	123
171	भुरावली	180
	म	
172	मकुंदा	203
173	मढ़ेवा	21
174	महेवा	124
175	मांगरौल	31
176	माधौगढ़	100
177	माधौपुरा	208
178	मानपुर	10
179	मामचोन	168
180	माली बाजना	209
181	मुरदई	95
	र	
182	रजपुरा खेरोन	67
183	रजपुरा जागीर	114
184	रतनपुर	62
185	रसीलपुर	130
186	रहूकागाँव	41
187	राजपुरडांग	235
188	राजाकातोर	46
189	रानीपुरा	84
190	रामगढ़	39

क्रमांक	ग्राम का नाम	स्था.को.नं.
1	2	3
	सबलगढ़ तहसील–क्रमशः	
191	रामपहाड़ी	28
192	रामपुर कलाँ	153
193	रामपुरा गिर्द	78
194	रामपुरा मानगढ़	229
195	रायपुर	145
196	रिठोनियां	189
197	रीझौनी	215
198	रूंध सरकार	237
199	रूनघान जागीर	139
200	रूनघानी	138
201	रूपाकातोर	70
	ल	
202	लकेंजरा	78
203	लखनपुरा	68
204	लहरी	184
205	लाधकरन	201
206	लुधाया	110
	व	
207	वमन वाजना	217
208	वालाकातोर खालसा	74
209	वालाकातोर माफी	75
210	वीरमपुर खैरोन	60
211	वीरमपुर मानगढ़	186
	श	
212	शाहपुर कलां	16
213	शिवलालपुरा	85
214	शिवलालपुरा कुल्होली	93
215	शेखपुर	204
	स	
216	संतोखपुर	69
217	स्याबटा	205
218	सगोरिया	176
219	सराय	140
220	सलैमपुर	131
221	साईंपुरा	125
222	सालई	148
223	सिगा चोली	174
224	सिंघारदे	158
225	सिमरोदा अहीर	151
226	सिमरौदा किरार	133
227	सिमरोदा सेमई	102

वर्णक्रमानुसार ग्रामों की सूची

जिला मुरैना

क्रमांक	ग्राम का नाम	स्था.को.नं.
1	2	3
	सबलगढ़ तहसील–समाप्त	
228	सुजरमा	177
229	सुन्हेरा	50
230	सुहास	118
231	सूरापुरा	120
232	सेमई	106
233	सेमना	150
234	सैदपुर	126
	ह	
235	हकीमपुरा	17
236	हटीपुरा	111
237	हिरन कुआ	234
238	हिरावली	127
239	हीरापुर	59
	विजयपुर तहसील	1/5
	अ	
1	अकोरिया	34
2	अगरा	129
3	अन्धूपुरा	101
4	अमरपरा	74
5	अरौंद	81
6	अरुष्ठा	107
7	अरोदरी	182
8	अहरवानी	217
9	अहीरी	96
	आ	
10	आकोदा	78
11	आरोदा	122
12	आल	175
13	ओछा	19
	इ	
14	इकडोरी	22
15	इकलौद	219
16	इटवई	97
17	इमलिया	82
	उ	
18	उदोतपुरा	184
19	उमरी कलां	133
20	उमरी खुर्द	130
	ऊ	
21	ऊपचा	94
22	ऊमरी (पालपुर)	216
	ए	
23	एन्टा	154

क्रमांक	ग्राम का नाम	स्था.को.नं.
1	2	3
	विजयपुर तहसील–क्रमश:	
	क	
24	कदवाई	210
25	कमलापुर	149
26	कसवानी	17
27	काठोन	220
28	किल्लपुरा	36
29	किशनपुरा (अरौंद)	85
30	किशनपुरा (धोरी बावड़ी)	50
31	कींजरी	158
32	कोटका	10
33	कोटरी	167
34	कोठा	165
35	कुरावली	76
	ख	
36	खजूरी कलां	206
37	खजूरी खुर्द	205
38	खजूरी (श्यामपुर)	20
39	खड़ेरा	137
40	खलारी	208
41	खाड़ी नं. 1	138
42	खाड़ी नं. 2	11
43	खितरपाल	89
44	खुर्दवरा	115
45	खुरका	162
46	खुरजान	173
47	खेड़ा	212
48	खेरोदा कलां	31
49	खेरोदा खुर्द	32
50	खैर कछा	195
	ग	
51	गढ़ी	93
52	गसवानी	156
53	गांवड़ी	222
54	गिलाई	177
55	गुर्जैनिया	27
56	गुरजा	108
57	गोटा	113
58	गोपालपुर	117
59	गोवर	227
60	गोहर	65
61	गोहरा	99

वर्णक्रमानुसार ग्रामों की सूची

जिला मुरैना

क्रमांक	ग्राम का नाम	स्था.को.नं.
1	2	3
	विजयपुर तहसील–क्रमशः	
	घ	
62	घमलोकी	190
63	घूघस	56
64	घोरदे	131
	च	
65	चंदेली	120
66	चपरेंट	214
67	चांदूपुरा	7
68	चिमलवानी	148
69	चेटीखेड़ा	128
70	चैनपुर	44
71	चोरेका	15
	छ	
72	छापर	124
73	छावर	59
	ज	
74	जखोदा	194
75	जमुदी	46
76	जमूदी	45
77	जहानगढ़	77
78	जाखेर	57
79	जिमरछा	64
80	जैतपुरा	47
81	जैपुरा	118
	झ	
82	झारबड़ौदा	83
83	झुमका	145
	ट	
84	टर्रा कलां	39
85	टर्रा खुर्द	4
86	टोंगरा	196
87	टोड़ी	29
	ड	
88	डूमा	60
89	डोकरका	9
90	डोंगरपुर (गसवानी)	153
91	डोंगरपुर (ढोढर)	187
92	डोंगरपुर (विजैपुर)	104
93	डोडई कलां	134
94	डोडई खुर्द	136

क्रमांक	ग्राम का नाम	स्था.को.नं.
1	2	3
	विजयपुर तहसील–क्रमशः	
	त	
95	तेलीपुरा	58
	द	
96	दांतेटी	1
97	दाऊदपुर	116
98	दुबावली	53
99	दुबेरा	179
100	दुर्रेडी	201
101	दूधई	176
102	दूला वाला	218
103	देवपुर	30
104	देवरी	150
105	देहरी	132
106	दोई	105
107	दौलपुरा	48
	ध	
108	धनायचा	8
109	धमानी	140
110	धामिनी	125
111	धोबिनी	164
112	धोरी बावड़ी	51
113	धौरेरा	142
	न	
114	नदीगाँव	62
115	नयागाँव (गसवानी)	147
116	नया गाँव (पालपुर)	192
117	नाड़	139
118	नितनवास (सबलगढ़)	170
119	नितनवास (विजैपुर)	68
120	नीमच	181
121	नेरखेड़ा	163
	प	
122	पचनया	112
123	पटपरा	172
124	परास्टा	49
125	परासेर	80
126	पाँचो	67
127	पाँडरी	203
128	पारवती पुरा	52
129	पारवती बड़ौदा	121

वर्णक्रमानुसार ग्रामों की सूची

जिला मुरैना

क्रमांक	ग्राम का नाम	स्था.को.नं.
1	2	3
	विजयपुर तहसील–क्रमशः	
130	पारांद	209
131	पालपुर	198
132	पिपरवा	28
133	पिपरवास	126
134	पिपरानी	41
135	पुरा	18
136	पैरा	200
	फ	
137	फरारा	168
	ब	
138	बघवानी	151
139	बड़ागाँव	71
140	बड़ोदा कलाँ	146
141	बड़ोदा खुर्द	159
142	बमनपुरा	199
143	बमनवास	135
144	बरेंड	213
145	बरदुला	106
146	बरा कलाँ	111
147	बरोनिया	21
148	बरोली	43
149	बलावनी	5
150	बसन्तपुरा	197
151	बसेरा	79
152	बसोना	23
153	बागचा	16
154	बागरोद	103
155	बाघेर	61
156	बारखेड़ा	87
157	बिचपरी	109
158	बिनेगा	160
159	बीरपुर	69
160	बुढ़ेहरा	174
161	बेचाई	180
162	बेनीपुरा	123
163	बेहटा	166
	भ	
164	भमपुरा	189
165	भारखोह	100
166	भूरेन्डी	3
167	भैरोंपुरा	54
168	भैसाई	91

क्रमांक	ग्राम का नाम	स्था.को.नं.
1	2	3
	विजयपुर तहसील–क्रमशः	
	म	
169	मगरदे	143
170	मढ़ा	95
171	मसावनी	215
172	महुआ सार	38
173	मिलावली	33
174	मेदावली	119
175	मेवरा	110
176	मेहटोनी	75
177	मोरेका	40
178	मोहनपुर (गसवानी)	157
179	मोहनपुर (ढोढर)	191
180	मोहनपुरा (विजयपुर)	92
	र	
181	रघुनाथपुर	186
182	रणसिंहपुरा	84
183	रनावद	98
184	राजपुरा	204
185	रामपुरा	207
186	रायपुरा	12
187	रावतपुरा	187
188	रिसेटा	42
	ल	
189	ललईयापुरा	73
190	लहोस घानी	88
191	लक्ष्मनपुरा (ढोढर)	37
192	लक्ष्मणपुरा (विजैपुर)	114
193	लाड़पुरा	90
194	लादर	202
195	लीलोली	63
196	लोंझर	25
	व	
197	विजयपुर (गैर नगरपालिका क्षेत्र)	223
	श	
198	श्यामपुर	55
199	शाहपुर खुर्द	127
200	शुक्रवारा	211
	स	
201	स्यारदा	70
202	सहसराम	169
203	सांकड़ी खेड़ा	13

वर्णक्रमानुसार ग्रामों की सूची

जिला मुरैना

क्रमांक	ग्राम का नाम	स्था.को.नं.
1	2	3
	विजयपुर तहसील–समाप्त	
204	सांकरा	193
205	मारंगपुर	155
206	सिमरई	152
207	सिमिलिया	144
208	सिरोनी	14
209	सिल्लीपुर	24
210	सिलपुरा	178
211	सिलपुरी	26
212	सीखेड़ा	66
213	सीढ़नी	171
214	सुखवास	2
215	सुढ़ारा	25
216	सुनवई	102
217	सुमरेरा	185
218	सूरदेह	141
219	सेहुला	161
	ह	
220	हारकुई	72
221	हासलपुर खुर्द	6
222	हीरापुरा	183
223	हुल्लपुर	86
	श्योपुर तहसील	1/6
	अ	
1	अगरा	288
2	अजनोई	386
3	अजनोई हवेली	368
4	अजापुरा	134
5	अड़वाड़	110
6	अड़सा	80
7	अदोतपुरा उर्फ (राजपुरा)	216
8	अधवाड़ा	309
9	अमेपुरा	155
10	अलापुरा	192
	आ	
11	आमल्दा	334
12	आमेट	284
13	आमेटी	280
14	आवदा	170
15	आवनी	34
16	आसीदा	105
	इ	
17	इन्द्रपुरा	335
	ई	
18	ईच्छापुरा	100

क्रमांक	ग्राम का नाम	स्था.को.नं.
1	2	3
	श्योपुर तहसील–क्रमशः	
19	ईछना खेडली	81
	उ	
20	उकाल	253
21	उडायथा	336
22	उतनवाड़	198
	ऊ	
23	ऊंचाखेड़ा	36
	क	
24	कंवरपुरा	69
25	क्यारपुरा	12
26	कटीला	269
27	कदवाल	322
28	कनापुर	133
29	कपीला	270
30	करखवाह (टिकरोली)	303
31	करन्या खेड़ली	184
32	करमन का पाड़ा	41
33	करवाड़िया	228
34	करीई	321
35	कराहल	271
36	करिया देह	254
37	करीरिया	72
38	कलमी ककरदा	370
39	कलमुन्डा	222
40	कलारना	152
41	कलोनी	350
42	कवरसली	95
43	कांकरा	298
44	काचरमूली	67
45	काठोदी	132
46	कानरखेड़ा	257
47	काली तलाई	365
48	कालू खेड़ली	209
49	काशीपुर	10
50	किलगांवड़ी	96
51	किलोरच	126
52	किशनपुरा	196
53	किशनपुरा चक	310
54	किशोरपुरा	129
55	कुडायथा	341
56	कुरकुटा	374
57	कुराचोर कलां	315
58	कुराचोर खुर्द	318
59	कुहांजापुर	211

वर्णक्रमानुसार ग्रामों की सूची

जिला मुरैना

क्रमांक	ग्राम का नाम	स्था.को.नं.
1	2	3
	श्योपुर तहसील–क्रमश:	
60	कूंड (कराहल)	372
61	कूंड हवेली	130
62	केलोर	329
63	कोकड़	22
64	कोटरा	49
	ख	
65	खानपुरा	355
66	खिदराई	251
67	खिरखिरी	2
68	खिरखिरी	258
69	खिरनी	104
70	खेड़ली	354
71	खेरी	255
72	खेरोना	236
73	खोजीपुरा	3
74	खोहरी	381
	ग	
75	गढ़ला	296
76	गलमान्या	188
77	गांवड़ी	332
78	गिरधरपुर	20
79	गुढ़ा अड़वाढ़	112
80	गुढ़ा ता. मानपुर	24
81	गुरनावदा	48
82	गुरनावदा उतनवाड़	120
83	गुवाड़ी	143
84	गोठरा	17
85	गोठरा	323
86	गोड़ा खेड़ी	164
87	गोपालपुरा	58
88	गोरस	382
89	गोवर्दा कलां	278
90	गोवर्दा खुर्द	273
91	गोहेड़ा	93
	च	
92	चक ईच्छापुरा	101
93	चक जुवाड़	89
94	चक पडासल्या	92
95	चक बमूल्या	45
96	चन्द्रपुरा	179
97	चरोद	66
98	चांदपुर	281

क्रमांक	ग्राम का नाम	स्था.को.नं.
1	2	3
	श्योपुर तहसील–क्रमश:	
99	चितारा	293
100	चोड़पुर	137
101	चोपना	44
	छ	
102	छीता खेड़ली	88
103	छोटा खेड़ा	122
	ज	
104	ज्वालापुर	56
105	जमुर्दी	311
106	जमूर्दी	366
107	जलालपुरा	330
108	जवासा	33
109	जाखदा	305
110	जाखदा	326
111	जाखदा	238
112	जाटखेड़ा	147
113	जानपुरा	174
114	जालेरा	90
115	जावदेश्वर	43
116	जुवाड़	85
117	जेदा	141
118	जैनी	29
119	जैसिंहपुरा	227
	झ	
120	झरेर	364
121	झिरन्या	246
	ट	
122	टर्रा माफी	102
123	टेकना मय चक	42
124	टेहला	46
125	टोगनी	32
	ठ	
126	ठीकरिया	342
127	डावरसा	111
128	डावली	367
129	डिगवार	380
130	डूडीखेड़ा	299
131	डोबरा	21
132	डोबरी	314
133	डोभ	297

वर्णक्रमानुसार ग्रामों की सूची

जिला मुरैना

क्रमांक	ग्राम का नाम	स्था. को. नं.
1	2	3

श्योपुर तहसील–क्रमशः

134	डोमरी	301
	ढ	
135	ढीकरिया	191
136	ढेंगदा	153
137	ढोटी	103
138	ढोढपुर	167
139	ढोढ़र	4
	त	
140	तलावड़ा	176
141	तलावदा	38
142	तिघरा	313
143	तिल्लीपुर	62
144	तुलसेफ	180
145	तेखन्ड	223
	द	
146	ददूनी	50
147	दलारना कलां	83
148	दलारना खुर्द	146
149	दातरदा कलां	39
150	दातरदा खुर्द	150
151	दाती	378
152	दुकालिया खेड़ा	197
153	दुबड़ी	300
154	दुबड़ी उतनवाड़	121
155	दोलतपुरा	128
	ध	
156	धरमपुरा	218
157	धानोद	214
158	धीरोली	11
	न	
159	नगदी	97
160	नन्दापुर	57
161	ननावद	116
162	नयागाँव गुजरान	158
163	नयागाँव ढोढपुर	169
164	नयागाँव लाखां	359
165	नवलपुरा	317
166	नसीरपुरा	15
167	नागदा	99
168	नागर गांवडा	65
169	नापा खेड़ली	118

श्योपुर तहसील–क्रमशः

170	नारायनपुरा	195
171	निमानियां	265
172	निमोदा मठ	327
173	नीमोदा पीर	333
174	नोनपुरा	312
	प	
175	प्यारीपुरा	232
176	प्रेमसर	113
177	पचीपुरा	124
178	पटपड़ा	114
179	पटना	230
180	पटारी	306
181	पटोंदा	376
182	पड़ासल्या	91
183	पदमपुरा	5
184	पनवाड़	201
185	पनबाड़ा	279
186	पनार	383
187	परतवाडा	283
188	पहला	242
189	पहाडलया	76
190	पहाड़ली	202
191	पहाड़ी	294
192	पांडोला	183
193	पांडोली	187
194	पातालगढ़	363
195	पानडी	331
196	पालमपुर	291
197	पाली	343
198	पिपरानी	320
199	पीथना खेड़ली	108
200	पीपल्दा	337
201	पीपल्दी	127
202	पेमपुरा	235
203	पेमगुरा	339
204	पेमपुरा हवेली	138
205	फतेहपुर अडवाड़	78
206	फतेहपुर ता.तोदन	162
207	फतेहपुर ता.मानपुर	27
208	फिलोजपुरा	166
209	फूल्दा	14

वर्णक्रमानुसार ग्रामों की सूची

जिला मुरैना

क्रमांक	ग्राम का नाम	स्था.को.नं.
1	2	3
	श्योपुर तहसील–क्रमशः	
	ब	
210	बगडुआ	68
211	बगदरी	8
212	बगदिया	7
213	बगबाड़ा	106
214	बगवाज	154
215	बड़ाखेड़ा	123
216	बड़ोदा राम	74
217	बड़ोदिया घाट	210
218	बड़ोदिया जिन्सी	219
219	बड़ोदिया बिन्दी	345
220	बड़ौदा	352
221	बदरेटा	285
222	बन्धाली	328
223	बनड़ी	225
224	बनवाड़ा	70
225	बमूली गुसाई	94
226	बमोरी हाला	135
227	बमोरी जाट	182
228	बरखेड़ा	340
229	बरगवां	295
230	बरधा खुर्द	361
231	बरधा बुजुर्ग	151
232	बलेन्डा	243
233	बहड़ावद	205
234	बहराई	276
235	बहरावदा	26
236	बहलेड़	82
237	बांकुरी	266
238	बाउन्दा उर्फ काली तलाई	160
239	बागलदा	229
240	बाजडली	203
241	बाड़ीखेड़ा	199
242	बाढ़	259
243	बावड़ी खोह	264
244	बावड़ी चांपा	357
245	बावड़ी बिच्छू	213
246	बामोरी (कराहल)	289
247	बारई	262
248	बालापुरा	204
249	बासई	272
250	बासेर	319

क्रमांक	ग्राम का नाम	स्था.को.नं.
1	2	3
	श्योपुर तहसील–क्रमशः	
251	बासोंद	207
252	बिच गांवड़ी	212
253	बिचपुरी	37
254	बिजरपुर	119
255	बिठलपुर	86
256	बिरमपुरा	157
257	बिलवाड़ा	107
258	बिलेन्डी	186
259	बिलोनी	1
260	बीदा खेड़ ली	206
261	बुखारी	247
262	बुढेरा	385
263	बोरदा देव	344
	भ	
264	भवरकुआं	250
265	भसून्दर	181
266	भिलवाड़िया	346
267	भीकापुर	52
268	भूरवाड़ा	244
269	भेला	369
270	भोदूपुरा	274
	म	
271	मऊ	139
272	मकड़ावदा कलां	348
273	मकड़ावदा खुर्द	347
274	मजीदपुर	245
275	मठेपुरा	142
276	मदनपुर	292
277	मयापुर	161
278	मलपुरा	136
279	मलारना	84
280	मसावनी	362
281	महरबानी	379
282	महाराजपुरा	351
283	माकड़ोद	6
284	माखना खेड़ली	87
285	मातासूला	63
286	माधोराजपुरा	165
287	मानपुर	28
288	मालीपुरा	172
289	मावदा	115
290	मुकन्दपुरा	149

वर्णक्रमानुसार ग्रामों की सूची
जिला मुरैना

क्रमांक	ग्राम का नाम	स्था.को.नं.	क्रमांक	ग्राम का नाम	स्था.कोड नं.
1	2	3	1	2	3
	श्योपुर तहसील–क्रमशः			**श्योपुर तहसील–क्रमशः**	
291	मुदालापाड़ा	79	329	लुहाड़	189
292	मूंझरी	371	330	लुहाड़ी खेड़ा	190
293	मूंडला	16	331	लुहारी	373
294	मूंडला	185	332	लेहचोड़ा	71
295	मेखड़ाहेड़ी	353	333	लोंड़	178
296	मेड़खेड़ी	224		**श**	
297	मेवाड़ा	23	334	शंकरपुर	47
298	मोराई	267	335	श्यामपुरा	237
299	मोरावन	304	336	श्योपुर कलां	145
300	मोहम्मदपुर	75	337	शाहपुरा	163
	र		338	शाहपुरा	360
301	रजपुरा	249		**श्र**	
302	रजलाई	60	339	श्रीजी की गांवड़ी	194
303	रतोदन	239	340	श्रीपुरा	349
304	रत्नोद	64		**स**	
305	राजपुर ता.हीरापुर	53	341	सरजूपुरा	171
306	राजपुरा उर्फ झुनझुनीपुरा	208	342	सरारी कलां	325
307	राजोरा	200	343	सरारी खुर्द	324
308	राड़ेप	173	344	सरोदा	25
309	राधापुरा	220	345	सलमान्या	241
310	रानीपुरा	268	346	सलापुर खेड़ी	61
311	रानीपुरा माफी	260	347	सलापुरा	144
312	राम गावड़ी	131	348	साकड़ली	117
313	रामपुरा चक	252	349	साडा का पाड़ा	40
314	रामपुरा डांग	156	350	सामरसा	35
315	रायपुरा	148	351	सारंगपुर	217
316	राहरोन	256	352	सारन अहरवानी	302
317	राहरोन	287	353	सारसली	356
318	राहरोन (बाढ़)	261	354	सिमरोनिया	384
319	रिगनी	125	355	सिरसोद	31
320	रिझां	358	356	सिरसोद	240
321	रीछी	275	357	सिलपुरी	277
322	रूपनगर	59	358	सिलोरी	316
	ल		359	सीसवाली	73
323	लटावनी	233	360	सुंडी	109
324	ललितपुरा	215	361	सुबकरा	231
325	लहरोनी	286	362	सूसवाड़ा	248
326	लाडपुरा	18	363	सेड़पुर	282
327	लाडपुरा रतोदन	175	364	सेमरा	263
328	लात	168	365	सेमल्दा	13

वर्णक्रमानुसार ग्रामों की सूची

जिला मुरैना

क्रमांक	ग्राम का नाम	स्था.को.नं.
1	2	3
	श्योपुर तहसील–क्रमशः	
366	सेमल्दा हवेली	159
367	सेवापुर	30
368	सेसईपुरा	308
369	सोई कलां	54
370	सोई खुर्द	51
371	सोठपा	77
372	सोधनी	375
373	सोनदेह	377
	ह	
374	हतेड़ी	307
375	हथवारी	338
376	हनुमानखेड़ा	234
377	हरनीखेड़ा	193
378	हरपुरा	55
379	हल गांवडा खुर्द	226
380	हल गांवडा बुजर्ग	177
381	हसनपुर	290
382	हसनपुर हवेली	140
383	हांडी	221
384	हांसलपुर	9
385	हांसापुरा	98
386	हीरापुर	19

श्योपुर तहसील–समाप्त

भाग दस (अ)

ग्राम और नगर निर्देशिका

व्याख्यात्मक टिप्पणी

1951 से पूर्व, जनगणना के समय एकत्रित किये गये आंकड़ों को जिलेवार पृथक्-पृथक् पुस्तिका के रूप में प्रकाशित किया नहीं जाता था। स्वतंत्र भारत की प्रथम जनगणना की प्रारंभिक तैयारी के समय यह अनुभव किया गया कि छोटी इकाइयों के लिये भी, जो प्रशासनिक दृष्टि से प्रगति की योजनाओं के लिये आधारस्तंभ हैं, जनगणना से संबंधित आंकड़ों का पुस्तिका के रूप में प्रकाशन किया जावे और इस तरह से जिला जनगणना पुस्तिका की योजना की नींव पड़ी। जिला जनगणना पुस्तिकाओं की सफलता को ध्यान में रखते हुए 1961 की जनगणना के समय इन पुस्तिकाओं को अधिक उपयोगी बनाने की दृष्टि से जिले से संबंधित अन्य जानकारी का भी पुस्तिका में समावेश करने का निर्णय लिया गया, जैसे मौसम, कृषि, सहकारिता, उद्योग, शिक्षा, स्वास्थ्य, बैंकिंग, आदि, जिले की वर्तमान स्थिति तथा प्रमुख विशेषताओं की ओर ध्यान केंद्रित कराने के आशय से जिले का परिचयात्मक लेख भी सम्मिलित किया गया। इस लक्ष्य को प्राप्त करने में तो अवश्य सफलता मिली परन्तु पुस्तिकाओं को अत्यधिक विस्तृत एवं उपयोगी बनाने के फलस्वरूप उनके प्रकाशन में विलम्ब हुआ। अतः प्रकाशन के विलम्ब को दूर करने की दृष्टि से शताब्दी जनगणना के प्रबन्धकों ने पुस्तिका को तीन भागों में विभाजित करने का निर्णय लिया ताकि अधिक से अधिक जानकारी शीघ्रातिशीघ्र उपलब्ध कराई जा सके तथा पुस्तिकाओं का समुचित उपयोग दो जनगणना के बीच के काल में, कम से कम सात-आठ वर्ष तक हो सके।

क्षेत्र :

(i) पुस्तिका का भाग "अ" ग्राम एवं नगर निर्देशिका है। ग्राम निर्देशिका में प्रत्येक ग्राम में शिक्षा, स्वास्थ्य, बिजली, पानी, यातायात तथा डाक, एवं तार के क्षेत्र में उपलब्ध सुविधाओं का उल्लेख है। साथ ही साथ ग्राम की भूमि के विभिन्न उपयोग, साप्ताहिक बाजार तथा धार्मिक, ऐतिहासिक एवं पुरातत्व के उल्लेखनीय स्थान आदि से संबंधित जानकारी भी एकत्रित कर प्रस्तुत की गई है। नगर निर्देशिका में जिले के प्रत्येक नगर की जानकारी विस्तार से 7 पृथक्-पृथक् विवरण पत्रकों में दी गई है। नगर का प्रादुर्भाव, वर्तमान प्रशासकीय ढांचा, जनसंख्या वृद्धि, नगर का कार्य के आधार पर वर्गीकरण, प्राकृतिक स्वरूप, आय व्यय की स्थिति तथा शिक्षा, स्वास्थ्य, उद्योग, व्यापार आदि के क्षेत्रों की वर्तमान स्थिति तथा जन संख्या का धर्म और अनुसूचित जाति/अनुसूचित जनजाति का वर्गीकरण यह सभी जानकारी एकत्रित कर प्रस्तुत की गई है। जिन संक्षिप्त रूपों का प्रयोग किया गया है, उसका खुलासा पृथक से किया गया है।

(ii) भाग "आ" में प्रत्येक गांव तथा नगर के बारे में जनगणना के समय एकत्रित की गई जानकारी प्रस्तुत की जावेगी, जैसे क्षेत्रफल, आबाद रिहायशी मकान, परिवारों की संख्या, कुल जनसंख्या तथा लिंग, अनुसूचित जाति, अनुसूचित जनजाति, साक्षरता, कार्य आदि के आधार पर उसका वर्गीकरण।

(iii) भाग "इ" में मुख्यतया प्रशासकीय आंकड़ों तथा विकास के क्षेत्र में जिले की प्रगति का ब्यौरा प्रस्तुत किया जावेगा। जिले से संबंधित भाषा, धर्म, लोगों के आवागमन आदि की सूचियों (टेबल्स) का भी समावेश इस भाग में होगा। विगत दस वर्षों में जिले के सामाजिक तथा आर्थिक ढांचे में हुए परिवर्तन से संबंधित एक परिचयात्मक लेख भी होगा।

ग्राम निर्देशिका :

ग्रामों से संबंधित समस्त जानकारी एक ही विवरण पत्रक में "सुख-सुविधाएं तथा भूमि उपयोग" इन दो मुख्य भागों में दी गई है। अन्य जानकारी जैसे नगर से दूरी, बाजार, मुख्य खाद्य पदार्थ, धार्मिक तथा ऐतिहासिक स्थल भी दी गई है। 'सुख-सुविधा' के अन्तर्गत शिक्षा, स्वास्थ्य, पानी, बिजली, यातायात आदि की जानकारी तथा जमीन का उपयोग के अन्तर्गत कुल क्षेत्रफल, सिंचित तथा गैरसिंचित रकबा, कृषि योग्य भूमि आदि की जानकारी का समावेश है।

(अ) जिले की 6 तहसीलों में कुल 1,425 ग्राम हैं और प्रत्येक तहसील में 1961 तथा 1971 में ग्रामों की संख्या निम्नानुसार है:—

क्रमांक	तहसील	1961	1971	भिन्नता
1	2	3	4	5
1	अम्बाह	152	152	..
2	मुरैना	180	180	..
3	जौरा	245	245	..
4	सबलगढ़	239	239	..
5	विजयपुर	223	223	..
6	श्योपुर	386	386	+1
			1,425	+1

यह स्पष्ट है कि जिले में 1 ग्राम की वृद्धि हुई है। इस भिन्नता का कारण निम्न है :—

(1) **अम्बाह तहसील.**—तहसील में एक ग्राम की वृद्धि तथा एक ग्राम की कमी हुई है। इस प्रकार तहसील में ग्रामों की संख्या में कोई भिन्नता नहीं है।

(i) 1971 की जनगणना में अम्बाह नगर का राजस्व क्षेत्र एक पृथक् ग्राम माना गया है जिसका स्थानीय कोड नं. 1/1/35 है।

(ii) 1961 का ग्राम, कुम्हारपुरा (स्थानीय कोड नंबर 1/1/68) अम्बाह ग्राम (स्थानीय कोड नंबर 1/1/35—1971 जनगणना) का मजरा माना गया है।

(2) **विजयपुर तहसील.**—(i) विजयपुर नगर का 1961 का गैर म्युनिसिपल क्षेत्र 1971 की जनगणना में पृथक् ग्राम (स्थानीय कोड नंबर 1/5/223) माना गया है।

(ii) ग्राम बर्तन का पुरा (सिथैयापुरा) (जिसका 1961 का स्थानीय कोड नंबर 1/5/73) है विजयपुर ग्राम (स्थानीय कोड नंबर 1/5/223—1971 जनगणना) का मजरा माना गया है।

इस प्रकार तहसील के ग्रामों में एक ग्राम की वृद्धि तथा एक ग्राम की कमी हुई है। इस कारण तहसील के कुल ग्रामों की संख्या में कोई भिन्नता नहीं है।

(3) **श्योपुर तहसील.**—श्योपुर नगर का 1961 का गैर म्युनिसिपल क्षेत्र, 1971 की जनगणना में श्योपुर कलां के नाम से पृथक् ग्राम माना गया है जिसका स्थानीय कोड नंबर 1/6/145 है।

क्षेत्रफल के आधार पर ग्रामों का विभाजन निम्न सारणी में दिया गया है :—

क्षेत्रफल (एकड़ में)	ग्रामों की संख्या
(1)	(2)
50 एकड़ या कम	3
51–100	6
101–200	26
201–500	204
501–1,000	386
1,001–2,000	399
2,001–5,000	274
5,001 एकड़ और अधिक	126
योग	1,424*

*[श्योपुर तहसील के ग्राम सरारी कलां, स्थानीय कोड नंबर 1/6/325, का क्षेत्रफल, ग्राम सरारी खुर्द, स्थानीय कोड नंबर 1/6/324 के क्षेत्रफल में शामिल है। सरारी कलां का क्षेत्रफल पृथक् से प्राप्त नहीं है इसलिये जहां तक ग्रामों के क्षेत्रफल के आधार पर विभाजन का प्रश्न है, एक ग्राम का अन्तर है।]

जौरा तहसील का ग्राम खेड़ा सकतपुर (स्थानीय कोड नंबर 1/3/68 का 17.00 एकड़ क्षेत्रफल न्यूनतम है और पास के नगर, जौरा से 6.00 कि. मी. की दूरी पर स्थित है, जबकि श्योपुर तहसील का ग्राम बुढेरा (स्थानीय कोड नं. 1/6/385) का 29,273.00 एकड़ क्षेत्रफल जिले में अधिकतम है और जो पास के नगर श्योपुर से 25.6 कि. मी. दूरी पर है।

1,424 ग्रामों में से (एक ग्राम जिसका क्षेत्रफल उपरोक्त दर्शाये कारण से अलग से प्राप्त नहीं है) 204, 386, 399 और 274 ग्राम क्रमशः 201-500, 501-1,000, 1,001-2,000 और 2,001-5,000 एकड़ क्षेत्रफल सीमाओं के अन्तर्गत आते हैं। केवल 126 ग्राम क्षेत्रफल सीमा 5,001 एकड़ और अधिक के अन्तर्गत है। जौरा और सबलगढ़ तहसीलों में अधिकतम ग्राम क्षेत्रफल सीमा 501–1,000 एकड़ के अन्तर्गत हैं और अम्बाह, मुरैना और श्योपुर तहसीलों में अधिकतम ग्राम क्षेत्रफल सीमा 1,001–2,000 एकड़ के अन्तर्गत है, जबकि विजयपुर तहसील में अधिकतम ग्राम क्षेत्रफल सीमा 2,001–5,000 एकड़ के अन्तर्गत आते हैं और यह तथ्य निम्नसारणी में जिसमें कि तहसीलवार आंकड़े उपलब्ध हैं, परिलक्षित होता है :—

क्षेत्रफल सीमा (एकड़ में)	अम्बाह	मुरैना	जौरा	सबलगढ़	विजयपुर	श्योपुर	योग
1	2	3	4	5	6	7	8
50 या कम	2	–	1	–	–	–	3
51–100	1	–	–	2	2	1	6
101–200	3	2	3	10	2	6	26
201–500	21	19	44	58	18	44	204
501–1,000	34	52	80	84	39	97	386
1,001–2,000	49	73	57	46	56	118	399
2,001–5,000	35	30	46	26	63	74	274
5,001 और अधिक	7	4	14	13	43	45	126
योग	152	180	245	239	223	385	1,424

(आ) **शैक्षणिक सुविधाएं.**--पास के नगर से विभिन्न दूरी सीमाओं के अन्तर्गत ग्रामों की संख्या जिनमें विभिन्न शैक्षणिक सुविधाएं उपलब्ध हैं, निम्न सारणी में दर्शायी गई हैं :—

पास के नगर से दूरी	कुल ग्रामों की संख्या	ग्रामों की संख्या जिनमें				
		प्राथमिक शाला	कनिष्ठ माध्यमिक शाला	उच्च/उच्चतर माध्यमिक शाला	महा-विद्यालय	अन्य
1	2	3	4	5	6	7
5 कि.मी.या कम	102	70	4	1	–	–
6–10 कि.मी.	210	141	16	4	–	–
11–15 कि.मी.	163	112	15	2	1	–
16–25 कि.मी.	422	252	36	14	–	–
26–50 कि.मी.	372	170	18	3	–	–
51–100 कि.मी.	156	32	1	–	–	–
101–200 कि.मी	–	–	–	–	–	–
201 कि.मी. और अधिक	–	–	–	–	–	–
योग	**1,425**	**777**	**90**	**24**	**1**	–

अधिकतम ग्राम (422) दूरी सीमा 16–25 कि. मी. के अन्तर्गत है और अधिकतम ग्राम जिनमें शैक्षणिक सुविधाएं हैं, इसी दूरी सीमा के अन्तर्गत आते हैं। विभिन्न तहसीलों के ग्रामों में शैक्षणिक संस्थाओं की संख्या निम्न प्रकार है :—

क्रमांक	तहसील	शैक्षणिक संस्थाओं की संख्या				
		उच्चतर/उच्च माध्यमिक शाला	कनिष्ठ माध्यमिक शाला	प्राथमिक शाला	महा-विद्यालय	अन्य
1	2	3	4	5	6	7
1	अम्बाह	8	32	150	–	–
2	मुरैना	2	14	144	–	–
3	जौरा	9	16	198	1	–
4	सबलगढ़	3	11	138	–	–
5	विजयपुर	1	8	86	–	–
6	श्योपुर	2	14	131	–	–
	योग	**25**	**95**	**847**	**1**	–

बत्तीस ग्रामों में प्रत्येक में दो और नौ ग्रामों में प्रत्येक में तीन प्राथमिक शालायें हैं, जबकि तीन ग्रामों में प्रत्येक में चार प्राथमिक शालायें हैं। अम्बाह तहसील के ग्राम रजोधा (स्थानीय कोड नंबर 1/1/128) में बारह प्राथमिक शालायें हैं। तीन ग्रामों में प्रत्येक में दो कनिष्ठ माध्यमिक शालायें हैं. जबकि अम्बाह तहसील के ग्राम उसेथा (स्थानीय कोड नंबर 1/1/139) में तीन कनिष्ठ माध्यमिक शालायें हैं। अम्बाह तहसील के ग्राम पोरसा (स्थानीय कोड नंबर 1/1/136) में दो उच्चत्तर/उच्च माध्यमिक शालायें हैं। इन ग्रामों का क्षेत्रफल और पास के नगर से दूरी निम्न प्रकार है :—

क्रमांक	ग्राम का नाम	तहसील	स्थानीय कोड नम्बर	ग्राम का क्षेत्रफल (एकड़ में)	पास के नगर से दूरी कि.मी. में और नगर का नाम	शैक्षणिक संस्थाओं की संख्या (यदि एक से अधिक है)		
						प्राथमिक शाला	कनिष्ठ माध्यमिक शाला	उच्चतर/उच्च माध्यमिक शाला
1	2	3	4	5	6	7	8	9
1	जौहां	अम्बाह	1/1/6	4,385.00	अम्बाह 12.8	3	–	–
2	गुंज	अम्बाह	1/1/9	1,423.00	अम्बाह 11.2	2	–	–
3	बरवाई	अम्बाह	1/1/14	5,111.00	अम्बाह 9.6	2	–	–
4	रतन बसई	अम्बाह	1/1/15	8,208.00	अम्बाह 11.2	4	–	–
5	सैंथरा बाढ़ई	अम्बाह	1/1/25	1,638.00	अम्बाह 9.6	2	–	–
6	थरा	अम्बाह	1/1/29	4,722.00	अम्बाह 4.8	2	–	–
7	बरेह	अम्बाह	1/1/42	3,461.00	अम्बाह 4.8	2	–	–
8	एमाह	अम्बाह	1/1/48	4,005.00	अम्बाह 16.0	3	–	–
9	सिहोनिया	अम्बाह	1/1/59	4,831.00	अम्बाह 19.2	2	–	–
10	तुतवास	अम्बाह	1/1/69	3,458.00	अम्बाह 8.0	2	–	–
11	रूपहटी	अम्बाह	1/1/70	2,697.00	अम्बाह 11.2	3	–	–
12	तरेनी	अम्बाह	1/1/73	1,961.00	अम्बाह 19.2	3	–	–
13	कुकथरी	अम्बाह	1/1/85	1,630.00	अम्बाह 11.2	2	–	–
14	कोंथर कलां	अम्बाह	1/1/103	1,327.00	अम्बाह 22.4	2	–	–
15	कीचोल	अम्बाह	1/1/108	4,753.00	अम्बाह 25.6	2	–	–
16	जोटई	अम्बाह	1/1/123	1,250.00	अम्बाह 16.0	–	2	–
17	धर्मगढ़	अम्बाह	1/1/127	2,332.00	अम्बाह 12.8	2	–	–
18	रजौधा	अम्बाह	1/1/128	8,339.00	अम्बाह 22.4	12	–	–
19	पोरसा	अम्बाह	1/1/136	2,209.00	अम्बाह 16.0	–	2	2
20	उसेथ	अम्बाह	1/1/139	5,367.00	अम्बाह 22.4	3	3	–
21	खड़ियाहार	अम्बाह	1/1/58	5,853.00	अम्बाह 27.2	3	–	–
22	पचोखरा	मुरैना	1/2/25	1,727.00	धौलपुर (राजस्थान) 12.8	2	–	–
23	महटोली	मुरैना	1/2/156	2,864.00	ग्वालियर 16.0	3	–	–
24	बरैंड	जौरा	1/3/1	4,090.00	सबलगढ़ 19.2	2	–	–
25	सिंगरोली	जौरा	1/3/2	2,978.00	सबलगढ़ 25.6	2	–	–
26	बघेल	जौरा	1/3/60	1,279.00	जौरा 9.6	4	–	–
27	बघोरा कलां	जौरा	1/3/70	712.00	जौरा 8.0	2	–	–
28	टिकटोली डुमडार	जौरा	1/3/84	5,621.00	जौरा 9.6	2	–	–
29	मैना बसई	जौरा	1/3/108	9,126.00	जौरा 16.0	2	–	–

1	2	3	4	5	6	7	8	9
30	सुमावली	जौरा	1/3/123	2,189.00	जौरा 12.8	2	–	–
31	मुन्द्रावजा	जौरा	1/3/140	1,615.00	जौरा 6.4	2	–	–
32	छेरा	जौरा	1/3/146	1,503.00	जौरा 8.0	2	–	–
33	उरहेड़ी	जौरा	1/3/150	787.00	मुरैना 16.0	2	–	–
34	इमलिया	जौरा	1/3/149	1,109.00	मुरैना 19.2	2	–	–
35	जाफराबाद	जौरा	1/3/151	1,332.00	मुरैना 16.0	2	–	–
36	बागचीनी	जौरा	1/3/168	3,220.00	मुरैना 22.4	3	–	–
37	खांडोली	जौरा	1/3/174	8,804.00	मुरैना 19.2	4	–	–
38	सिहोरी	जौरा	1/3/175	2,878.00	मुरैना 19.2	2	–	–
39	नहरावली	जौरा	1/3/176	999.00	मुरैना 16.0	2	–	–
40	हडबांसी	जौरा	1/3/180	1,953.00	मुरैना 14.4	2	–	–
41	पचोखरा	जौरा	1/3/4	1,445.00	जौरा 28.8	3	–	–
42	अलापुर	जौरा	1/3/138	1,802.00	जौरा 4.8	2	–	–
43	लाड़पुरा	विजयपुर	1/5/90	1,752.00	विजयपुर 1.6	2	–	–
44	सहसराम	विजयपुर	1/5/169	8,631.00	विजयपुर 40.0	2	–	–
45	इकलौद	विजयपुर	1/5/219	6,881.00	विजयपुर 8.0	2	–	–
46	काठौन	विजयपुर	1/5/220	2,368.00	विजयपुर 11.2	2	–	–
47	बड़ौदा	श्योपुर	1/6/352	7,913.00	श्योपुर 22.4	2	2	–
					योग	**115**	**9**	**2**

यह उल्लेखनीय है कि जौरा तहसील के ग्राम सुमावली, स्थानीय कोड नम्बर 1/3/123, में एक महाविद्यालय है ।

(इ) चिकित्सा सुविधाएं.—प्रत्येक तहसील में प्रति 100 वर्ग कि० मी० के क्षेत्र में उपलब्ध चिकित्सा सुविधाएं निम्न प्रकार है :–

क्रमांक	तहसील	वर्ग कि.मी. में क्षेत्रफल	प्रति 100 वर्ग कि.मी. में विविध प्रकार की चिकित्सा संस्थाओं की संख्या
1	2	3	4
1	अम्बाह	1,035.95	3.2
2	मुरैना	1,063.23	1.0
3	जौरा	1,584.28	0.8
4	सबलगढ़	1,273.83	0.6
5	विजयपुर	2,878.18	0.3
6	श्योपुर	3,746.34	0.4

उपरोक्त सारणी से ज्ञात होता है कि अम्बाह तहसील के ग्रामों में तुलनात्मक रूप से, प्रति 100 वर्ग कि. मी. में अधिक चिकित्सा सुविधाएं उपलब्ध हैं। प्रत्येक तहसील में चिकित्सा संस्थाओं की संख्या निम्न प्रकार है :–

क्रमांक	तहसील	चिकित्सा संस्थाएं
1	2	3
1	अम्बाह	36
2	मुरैना	11
3	जौरा	12
4	सबलगढ़	8
5	विजयपुर	10
6	श्योपुर	13
	योग	**90**

जिले के ग्रामीण क्षेत्र की चिकित्सा संस्थाओं की लगभग चालीस प्रतिशत संस्थाएं अम्बाह तहसील के ग्रामों में हैं।

(ई) **विद्युत् प्रदाय**:—पास के नगर से विभिन्न दूरी सीमाओं के अन्तर्गत ग्रामों की संख्या, जिनमें विद्युत शक्ति उपलब्ध है, निम्न सारणी में दर्शायी गई है :—

पास के नगर से दूरी सीमा	कुल ग्रामों की संख्या	ग्रामों की संख्या जहां विद्युत् शक्ति उपलब्ध है
1	2	3
5 कि. मी. या कम	102	23
6–10 कि. मी.	210	22
11–15 कि. मी.	163	21
16–25 कि. मी.	422	47
26–50 कि. मी.	372	9
51–100 कि. मी.	156	–
101–200 कि .मी.	–	–
201 कि. मी. और अधिक	–	–
योग	**1,425**	**122**

उपरोक्त सारणी से ज्ञात होता है कि कुल ग्रामों के लगभग 9 प्रतिशत ग्रामों में विद्युत् शक्ति उपलब्ध है, और उनमें से सभी 50 कि. मी. तक की दूरी सीमा के अंतर्गत हैं प्रत्येक तहसील में ग्रामों की संख्या जिनमें विद्युत् शक्ति उपलब्ध है, निम्न प्रकार है :—

क्रमांक	तहसील	कुल ग्रामों की संख्या	ग्राम जिनमें विद्युत् शक्ति उपलब्ध है	ग्रामों का प्रतिशत जहाँ विद्युत् शक्ति उपलब्ध है
1	2	3	4	5
1	अम्बाह	152	61	40.13
2	मुरैना	180	32	17.78
3	जौरा	245	16	6.53
4	सबलगढ़	239	6	2.51
5	विजयपुर	223	3	1.35
6	श्योपुर	386	4	1.04
	योग	**1,425**	**122**	**8.56**

जिले में ऐसे ग्रामों का प्रतिशत (लगभग 9) जिनमें विद्युत् शक्ति उपलब्ध है, राज्य के औसत (लगभग 7) से अधिक है। जिले में अम्बाह और मुरैना तहसील के ग्रामों में यह सुविधा, तुलनात्मक रूप से अधिक है, जबकि श्योपुर और विजयपुर के क्रमशः 1.04 और 1.35 प्रतिशत ग्रामों में विद्युत् शक्ति उपलब्ध है।

(उ) **परिवहन सुविधाएं** —पास के नगर से विभिन्न दूरी सीमाओं में आने वाले ग्रामों की संख्या और ऐसे ग्रामों की संख्या जहाँ किसी प्रकार की परिवहन सुविधाएं उपलब्ध हैं, निम्न सारणी में दर्शायी गई हैं :—

पास के नगर से दूरी सीमा	कुल ग्रामों की संख्या	ग्रामों की संख्या जिनमें				
		पक्की सड़क	कच्ची सड़क	पक्की सड़क व रेल	कच्ची सड़क व रेल	अन्य रेल
1	2	3	4	5	6	7
5 कि. मी. या कम	102	32	30	6	–	–
6–10 कि. मी.	210	42	74	5	–	1
11–15 कि. मी.	163	21	58	2	–	2
16–25 कि. मी.	422	60	102	11	2	5
26–50 कि. मी.	372	53	87	3	1	1
51–100 कि. मी.	156	11	14	–	1	3
101–200 कि. मी.	–	–	–	–	–	–
201 कि. मी. और अधिक	–	–	–	–	–	–
योग	**1,425**	**219**	**365**	**27**	**4**	**12**

लगभग 17 प्रतिशत ग्रामों में पक्की सड़क हैं। जिले के 1,425 ग्रामों में से 615 ग्रामों में पक्की या कच्ची सड़क है । प्रत्येक तहसील के ग्रामों की संख्या तथा ग्रामों की संख्या जहां पक्की सड़क है, और उनका प्रतिशत निम्न प्रकार है :—

क्रमांक	तहसील	कुल ग्रामों की संख्या	ग्रामों की संख्या जहां पक्की सड़क है	प्रतिशत
1	2	3	4	5
1	अम्बाह	152	30	19.74
2	मुरैना	180	50	27.78
3	जौरा	245	23	9.35
4	सबलगढ़	239	42	17.57
5	विजयपुर	223	28	12.11
6	श्योपुर	386	73	18.91
	योग	**1,425**	**246**	**17.26**

तुलनात्मक रूप से मुरैना, अम्बाह और श्योपुर तहसीलों में अधिक परिवहन सुविधाएं हैं, जबकि जौरा तहसील में यह सुविधा कम है। बहुत कम ग्रामों में रेल की सुविधा है।

(ऊ) **डाक व तार सुविधाएं**.—जिले की प्रत्येक तहसील में ऐसे ग्रामों की संख्या जहां डाक तथा तार कार्यालय व दूरभाष की सुविधा उपलब्ध है, निम्न प्रकार है:—

क्रमांक	तहसील	कुल ग्रामों की संख्या	ग्रामों की संख्या जहां डाकघर है	ग्रामों की संख्या जहां तारघर है	ग्रामों की संख्या जहां दूरभाष केन्द्र है
1	2	3	4	5	6
1	अम्बाह	152	39	–	–
2	मुरैना	180	18	3	1
3	जौरा	245	25	1	–
4	सबलगढ़	239	22	2	–
5	विजयपुर	223	13	2	4
6	श्योपुर	386	14	2	1
	योग	**1,425**	**131**	**10**	**6**

प्रत्येक तहसील में प्रति 100 वर्ग कि० मी० क्षेत्र में उपलब्ध डाकघरों की संख्या निम्न सारणी में दर्शायी गई है :—

क्रमांक	तहसील	वर्ग कि.मी. में क्षेत्रफल	प्रति 100 वर्ग कि. मी. क्षेत्रफल में डाकघरों की संख्या
1	2	3	4
1	अम्बाह	1,035.95	3.8
2	मुरैना	1,063.23	1.7
3	जौरा	1,584.28	1.6
4	सबलगढ़	1,273.83	1.7
5	विजयपुर	2,878.18	0.5
6	श्योपुर	3,746.34	0.4

तुलनात्मक रूप से श्योपुर तहसील के ग्रामीण क्षेत्रों में कम डाक सुविधाएं उपलब्ध है । केवल 10 ग्रामों में तारघर व 6 ग्रामों में दूरभाष की सुविधा है। इन ग्रामों के नाम और विवरण निम्न प्रकार है :—

क्रमांक	तहसील	ग्राम का नाम जहां तारघर है		ग्राम का नाम जहां दूरभाष है	
		नाम	स्थानीय कोड नं.	नाम	स्थानीय कोड नं.
1	2	3	4	5	6
1	मुरैना	जैतपुर नूराबाद	1/2/162	बिचोला	1/2/97
		पिपर सेवा	1/2/164		
		बामोर कला	1/2/169		
2	जौरा	सुमावली	1/3/123		
3	सबलगढ़	टेंटरा	1/4/20		
		कैलारस	1/4/190		
4	विजयपुर	श्यामपुर	1/5/55	श्यामपुर	1/5/55
		बीरपुर	1/5/69	बीरपुर	1/5/69
				छावर	1/5/59
				विजयपुर	1/5/223
5	श्योपुर	हांसलपुर	1/6/9	बड़ौदा	1/6/352
		हीरापुर	1/6/19		

(ए) **मुख्य खाद्य.**— जिले के अधिकांश ग्रामों में गेहूं, ज्वार और बाजरा मुख्य खाद्य हैं । जौरा तहसील के कुछ ग्रामों में चना भी मुख्य खाद्य है ।

(ऐ) **भूमि उपयोग** — (i) पटवारी कागजात के अनुसार जिले का लगभग 28 प्रतिशत भाग वन क्षेत्र है । प्रत्येक तहसील में वन क्षेत्र का प्रतिशत निम्न प्रकार है :—

क्रमांक	तहसील	वन क्षेत्र का प्रतिशत
1	2	3
1	अम्बाह	4.96
2	मुरैना	5.93
3	जौरा	10.92
4	सबलगढ़	17.29
5	विजयपुर	52.82
6	श्योपुर	39.71
	योग	27.87

यह स्पष्ट है कि तुलनात्मक रूप से अम्बाह और मुरैना तहसील में कम वन क्षेत्र है, जबकि विजयपुर और श्योपुर तहसील में वनक्षेत्र का प्रतिशत काफी अधिक है ।

(ii) वर्ष 1960–61 की तुलना में, वास्तविक कृषि क्षेत्र वर्ष 1969 में 8.53 प्रतिशत बढ़ गया है । कृषि के अन्तर्गत वर्ष 1960–61 और 1968–69 में क्रमश: 5.24 और 16.20 प्रतिशत भूमि में सिंचाई होती थी । इस अवधि में सिंचाई क्षेत्र में 235.64 प्रतिशत की वृद्धि हुई है ।

(iii) पास के नगर से विभिन्न दूरी सीमा के अन्तर्गत प्रति ग्राम कृष्य खाली भूमि का औसत प्रतिशत निम्न सारणी में दर्शाया गया है :–

पास के नगर से दूरी सीमा	कुल ग्रामों की संख्या	कुल भूमि जिसमें खेती होती है	प्रति ग्राम औसत भूमि जिसमें खेती होती है	कुल कृष्य खाली भूमि	प्रतिग्राम औसत कृष्य खाली भूमि	प्रति ग्राम औसत भूमि जिसमें कृषि होती है से प्रति ग्राम कृष्य खाली भूमि का प्रतिशत
1	2	3	4	5	6	7
5 कि. मी. या कम	102	75,136.00	736.63	13,595.00	133.28	18.09
6– 10 कि. मी.	210	164,534.00	783.50	29,608.00	140.99	17.99
11– 15 कि. मी.	163	131,404.00	806.16	33,186.00	203.60	25.26
16– 25 कि. मी.	422	322,995.00	765.39	96,488.00	228.64	29.87
26– 50 कि. मी.	372	203,494.00	547.03	185,774.00	499.39	91.29
51–100 कि. मी.	156	28,245.00	181.06	103,371.00	662.63	355.97
101–200 कि. मी.	–	–	–	–	–	–
201 कि.मी. और अधिक	–	–	–	–	–	–
योग	1,425	925,808.00		462,022.00		

साधारणत: जो ग्राम नगरीय क्षेत्र के पास होते हैं, उनमें कृष्य खाली भूमि का अनुपात कम होता है, परन्तु उपर्युक्त सारणी से ज्ञात होता है कि केवल दूरी सीमा 6–10 कि० मी० में कुछ भिन्नता है ।

सम्पूर्ण जिले में 462,022 (पूर्ण अंकों में) एकड़ कृष्य खाली भूमि है जो जिले के ग्रामों के कुल क्षेत्रफल का 16 प्रतिशत

है । प्रत्येक तहसील में कृष्य खाली भूमि का प्रतिशत निम्न प्रकार है :—

क्रमांक	तहसील का नाम	कृष्य खाली भूमि का प्रतिशत
1	2	3
1	अम्बाह	7.60
2	मुरैना	9.61
3	जौरा	10.26
4	सबलगढ़	11.93
5	विजयपुर	20.66
6	श्योपुर	20.52
	योग	16.08

स्पष्ट है कि तुलनात्मक रूप से अम्बाह तहसील में कृष्य खाली भूमि का प्रतिशत कम (लगभग 8) है, जबकि विजयपुर और श्योपुर तहसीलों में यह काफी अधिक (लगभग 21) है ।

नगर निर्देशिका.—

यह सात प्रपत्रों के रूप में है । यह उचित होगा कि इन प्रपत्रों में संग्रहित जानकारी पर चर्चा करने के पूर्व नगरीय क्षेत्र निर्धारित करने वाले तथ्यों को समझा जावे ।

(i) **नगर की परिभाषा.**—1971 की जनगणना में नगर से तात्पर्य वह स्थान जहां या तो (1) नगरपालिका, केन्टोनमेंट अथवा नगर निगम हो या (2) कम से कम 5,000 की जनसंख्या हो और तीन चौथाई वयस्क पुरुष गैर काश्तकारी कार्य में कार्यरत हों । इस परिभाषा के आधार पर 1961 की जनगणना में 219 स्थानों को प्रारंभ में नगर माना गया था। सात स्थान परिभाषा के आधार पर सही नहीं ठहरे परन्तु सूची में परिवर्तन इस आधार पर नहीं किया गया कि चौदह स्थान महज नगरपालिका होने के आधार पर सम्मिलित हो गये थे और सात अन्य स्थानों के सम्मिलित होने से उपस्थित विषमता में कोई खास वृद्धि नहीं होती थी। 1971की जनगणना में नगर की परिभाषा में कोई उल्लेखनीय परिवर्तन नहीं किया गया तथा 247 नगरों की सूची बनाई गई । बाद में तीन अन्य स्थानों को जिनमें दो नगरपालिका स्थापित होने से तथा तीसरे में नगरीय क्षेत्र निर्धारित करने वाले आवश्यक तथ्यों की पूर्ति होने से, सम्मिलित कर अन्तिम सूची 250 नगरों की बनाई गई । जो स्थान नगर में सम्मिलित नहीं हैं उन्हें ग्रामों की सूची में सम्मिलित किया गया है ।

(ii) **नगरीय क्षेत्र समूह.** —1971 की जनगणना में नगरीय क्षेत्र समूह की विचार धारणा की गई है । जिला जनगणना पुस्तिका में जनसंख्या के आंकड़ों को इस तरह प्रस्तुत किया जावेगा जिससे कि वास्तविक नगरीय क्षेत्र समूह एक मान्य अस्तित्व रहे और जिसके आंकड़ों में विधानानुकूल (नगरपालिका/अन्य वैधानिक सीमा) नगरीय क्षेत्र के अतिरिक्त उसकी अन्य दिशाओं की वृद्धियों के आंकड़े भी शामिल रहें । इन वृद्धियों में स्पष्ट रूप से ऐसे क्षेत्र सम्मिलित रहेंगे जो वस्तुतः नगरीय हैं और लगातार फैलाव के अन्तर्गत हैं। यह इसलिये आवश्यक समझा गया जिससे कि भविष्य में किसी नगरीय क्षेत्र समूह की तुलना या अध्ययन यथार्थता से पूर्ण हो एवं जिस वस्तुस्थिति पर, नगर पालिका सीमा को निश्चित करने एवं नगरीय क्षेत्र में वृद्धि करने के मध्य लगने वाले समय का प्रभाव न हो सके।

(iii) **प्रमाप नगरीय क्षेत्र (स्टेन्डर्ड अर्बन एरिया).**—1971 की जनगणना में इस नवीन विचार धारणा को विकसित किया गया है और प्रमाप नगरीय क्षेत्र (स्टेन्डर्ड अर्बन एरिया) की आवश्यकताएं निम्न हैं:—

(1) मुख्य नगर की जनसंख्या कम से कम 50,000 होना चाहिये ।

(2) अन्य नगरों और ग्रामीण प्रशासनिक इकाइयों से लगातार क्षेत्र का मुख्य नगर से घनिष्ठ सामाजिक एवं आर्थिक संबंध होना चाहिये ।

(3) संभावना ऐसी हो कि 2 या 3 दशाब्दियों में यह सम्पूर्ण क्षेत्र पूर्णरूप से नगरीय हो जावेगा । लगातार ३ दशाब्दियों तक एक निश्चित नगरीय क्षेत्र के लिए तुलनात्मक आंकड़े प्रस्तुत करने के उद्देश्य से यह विचार धारणा विकसित की गई है जो अर्थपूर्ण है ।

विवरण पत्रक :—

नगरों के बारे में बहुत ही उपयोगी जानकारी पृथक् पृथक् विवरण पत्रकों में विभिन्न स्त्रोतों से एकत्रित कर प्रस्तुत की गई है। प्रत्येक विवरण पत्रक में स्रोत तथा समय का उल्लेख किया गया है। यहां यह लिखना असंगत न होगा कि विभिन्न स्रोतों से एकत्रित की गई जानकारी के विश्लेषण में स्थूल वर्णन अथवा अपर्याप्त जानकारी के कारण त्रुटि रह जाना संभव है। फिर भी जो जानकारी एकत्रित कर प्रस्तुत की गई है वह नगर की वर्तमान प्रगति पर समुचित प्रकाश डालती है।

विवरण क्रमांक 1.-इस विवरण पत्रक में प्रत्येक नगर की 1901 से 1971 तक की जनसंख्या वृद्धि तथा 1970 में नगर के प्रशासकीय ढांचे की जानकारी है। नगर का प्रशासन नगरपालिका, नगर निगम, केन्टोनमेन्ट, ग्राम पंचायत अथवा नोटिफाइड एरिया कमेटी जिस रूप में है, उसका उल्लेख है।

विवरण क्रमांक 2.—इस विवरण पत्रक में नगरों की स्थिति (अक्षांश-देशांश) वर्षा, तापमान, एक लाख से अधिक आबादी वाले शहर, राज्य, जिला एवं तहसील मुख्यालय तथा रेलवे स्टेशन आदि से दूरी की जानकारी का समावेश है।

विवरण क्रमांक 3.—इस विवरण पत्रक में स्थानीय संस्था का विभिन्न मदों में आय-व्यय का ब्योरा दिया गया है जिससे कि उसकी ऋण की स्थिति, आर्थिक स्थिति तथा जनहित के कार्यों पर व्यय आदि का अंदाज लग सके। 1968-69 से 1970-71 अर्थात तीन वर्ष के आंकड़े प्रस्तुत किये गये हैं ताकि, यह पता लग सके कि वित्तीय स्थिति प्रगति की ओर है या नहीं।

विवरण क्रमांक 4.—इस विवरण पत्रक में उपलब्ध सुविधाओं का उल्लेख है, जैसे सड़क-निर्माण, गन्दे पानी के बहाव की स्थिति, पानी, बिजली आदि।

विवरण क्रमांक 5.—इस विवरण पत्रक में शिक्षा, स्वास्थ्य तथा मनोरंजन के क्षेत्र में उपलब्ध सुविधाओं का उल्लेख है।

विवरण क्रमांक 6.—इस विवरण पत्रक में नगरों में उपलब्ध उद्योग, व्यापार, तथा बेंकिंग की सुविधाओं का उल्लेख है।

विवरण क्रमांक 7.—इस अंतिम विवरण पत्रक में नगरों की 1971 की जनसंख्या का धर्म और अनुसूचित जाति/अनुसूचित जनजाति का (पुरुष/स्त्री) वर्गीकरण दिया गया है। 1971 की जनगणना के आधार पर केवल यही एक विवरण पत्रक हैं।

नगर :—

मुरैना जिले में 6 तहसील और 6 नगर निम्न प्रकार हैं :—

क्रमांक	तहसील	नगर	स्थानीय कोड नम्बर	वर्ग
1	अम्बाह	अम्बाह	1/I	IV
2	मुरैना	मुरैना	1/II	III
3	जौरा	जौरा	1/III	IV
4	सबलगढ़	सबलगढ़	1/IV	V
5	विजयपुर	विजयपुर	1/V	V
6	श्योपुर	श्योपुर	1/VI	IV

सभी तहसील मुख्यालय, नगर हैं। मुरैना, जिले का मुख्यालय भी है। सबलगढ़ और श्योपुर 1901 से नगर के रूप में वर्गीकृत हैं, जबकि मुरैना, विजयपुर और अम्बाह क्रमशः 1911, 1961 और 1931 में नगर के रूप में वर्गीकृत हैं। जौरा 1931 में नगर के रूप में वर्गीकृत हुआ था किन्तु 1951 में यह नगर अवर्गीकृत रहा पर 1961 में पुनः नगर के रूप में वर्गीकृत हुआ है।

चार नगरों में निम्न बाह्य वृद्धियां हैं :—

क्रमांक	तहसील का नाम	नगर का नाम	ग्राम/स्थान का नाम	आंशिक/पूर्णतः	स्थानीय कोड नं.
1	2	3	4	5	6
1	जौरा	जौरा	(1) सांकरा	आंशिक	1/3/75
			(2) अलापुर	आंशिक	1/3/138
2	सबलगढ़	सबलगढ़	(1) सुनेहरा	आंशिक	1/4/50
			(2) तिन्दोली	आंशिक	1/4/51
			(3) शिवलालकापुरा	पूर्णतः	1/4/85
3	विजयपुर	विजयपुर	(1) विजयपुर गांव	पूर्णतः	1/5/223
			(2) लाड़पुरा	आंशिक	1/5/90
			(3) मोहनपुर	पूर्णतः	1/5/92
4	श्योपुर	श्योपुर	(1) श्योपुरकलां	पूर्णतः	1/6/145

जिले में कोई प्रमाप नगरीय क्षेत्र नहीं है, क्योंकि किसी नगर की जनसंख्या 50,000 से अधिक नहीं है।

विवरण पत्रक 1.—(i) 1970 में नगर प्रशासन का प्रकार विवरण पत्रक के कालम 5 में निर्दिष्ट किया गया है। सभी नगरों में नगरपालिका है।

निम्न को छोड़कर सभी नगरों की जनसंख्या जबसे वे नगर के रूप में वर्गीकृत हुए हैं, प्रत्येक दशाब्दी में लगातार वृद्धि पर हैं :

नगर का नाम	दशाब्दी जनसंख्या		जनसंख्या में कमी
	वर्ष	जनसंख्या	
श्योपुर	1901	6,712	1,181
	1911	5,531	
सबलगढ़	1901	6,039	1,054
	1911	4,985	
	1911	4,985	561
	1921	4,424	
	1921	4,424	176
	1931	4,248	

1901–1911 दशाब्दी में श्योपुर और सबलगढ़ नगरों की जनसंख्या में कमी 1908 के संक्रामक मलेरिया और प्लेग के कारण है।*

1911–1921 दशाब्दी में सबलगढ़ नगर की जनसंख्या में कमी 1918–19 के संक्रामक इन्फ्लूएन्जा के कारण है।**

1921–1931 दशाब्दी में सबलगढ़ नगर की जनसंख्या कुछ कम हुई तथा इस कमी का कारण जिले के अन्तर्गत प्रव्रजन रहा होगा।

(ii) विवरण पत्रक के खाना नं० 14 में 1961 का नगरों का कार्यात्मक वर्गीकरण दर्शाया गया है, जो निम्न प्रकार है :—

कार्यात्मक वर्ग	नगरों की संख्या
प्राथमिक क्रियाएं	1
प्राथमिक क्रियाएं–उद्योग–सेवाएं	1
प्राथमिक क्रियाएं–व्यापार एवं वाणिज्य सेवाएं	1
प्राथमिक क्रियाएं-सेवाएं–वाणिज्य	1
उद्योग–सेवाएं	1
सेवाएं–व्यापार एवं वाणिज्य	1
योग	6

नौ औद्योगिक श्रेणियों को निम्न 5 कार्यात्मक वर्गों में वर्गबद्ध किया गया था :—

(1) प्राथमिक क्रियाएं (श्रेणी I–काश्तकार, श्रेणी II–खेतिहर मजदूर और श्रेणी III–खान खोदना, खान से पत्थर निकालना, पशुपालन, शिकार इत्यादि को सम्मिलित करके)।

(2) औद्योगिक (श्रेणी IV–पारिवारिक उद्योग, श्रेणी V–पारिवारिक उद्योगों के अतिरिक्त अन्य वस्तुओं के बनाने में और श्रेणी VI–निर्माण कार्यों में, को सम्मिलित करके)।

(3) व्यापारिक (श्रेणी VII–वाणिज्य एवं व्यवसाय में)।

(4) परिवहन (श्रेणी VIII–परिवहन, संग्रहण और संचार में)।

(5) सेवाएं (श्रेणी IX–अन्य सेवाओं में)।

उपर्युक्त 5 कार्यात्मक वर्गों के समस्त काम करने वालों का प्रत्येक नगर के लिए प्रतिशत निकाल कर, प्रत्येक नगर का अधिभावी कार्य (कार्यों) को निश्चित किया गया था। यदि नगर के समस्त काम करने वालों में से प्रतिशत 40 से अधिक किसी एक कार्यात्मक वर्ग में आये तो उस नगर का वह कार्यात्मक वर्ग माना गया है। यदि किसी नगर में एक कार्यात्मक वर्ग में 40 प्रतिशत कार्य करने वाले नहीं आये तो 2 अधिभावी श्रेणियों, जिनमें सम्मिलित रूप से 60 प्रतिशत से अधिक काम करने वाले हों, उनको उस नगर का कार्यात्मक वर्ग निश्चित किया गया। यदि 2 श्रेणियों में समस्त काम करने वालों में 60 प्रतिशत से अधिक काम करने वाले नहीं आये तो प्रथम तीन कार्यात्मक वर्गों को उस नगर का कार्यात्मक वर्ग निश्चित किया गया।

विवरण पत्रक 2.—नगरों का प्राकृतिक स्वरूप और स्थिति इस पत्रक में 1969 के अनुसार दर्शायी गई है। जिला राज्य के उत्तर-पश्चिम कोने में स्थित है। उत्तर-पश्चिम में यह राजस्थान तथा उत्तर में उत्तरप्रदेश से घिरा है।† जिले के दो स्पष्ट प्राकृतिक स्वरूप हैं, (i) मैदानी भाग, जिसमें नदियां तथा गहरी घाटियां (बीहड़) हैं, (ii) दूसरा भाग जो जंगलों से आच्छादित है।‡ यह जिला, प्रांत के उन बहुत ही कम उत्तरी जिलों में से एक है, जहां पर बीहड़ हैं और जो गैर कानूनी तत्वोंको छिपने के लिये योग्य स्थान प्रदान करते हैं। जिला जनगणना पुस्तिका 1961• में परिशिष्ट 'अ' में वर्णित डकैती समस्या पर निम्न उद्धरण रोचक होगा :

"Dacoity has been a part of the life in the district. In the region it has had a continuous existence in

* Census of India, 1941, Vol. XX, Page 13. ** Ibid.

† Census of India 1961, District Census Hand-book, Morena District, P-XXXVII. ‡ Ibid Page XXXVIII.

• Census of India 1961, District Census Hand-book, Morena District p-IV.

some form or other. Nature has lent almost a helping hand in shaping this problem which has assumed gigantic proportions. The areas abounded with forest particularly, Bijeypur, Sabalgarh, Sheopur and part of Joura tahsil. These extend a safe sanctuary to the lawless elements, inaccessible and a little beyond the reach of the arm of law. Where there no forests, years of soil erosion of the Chambal and the Kunwari have created large ravines which promise a safe haven to the dacoits. The ravines are so thick and deep and spread over such undulating surface that even the versatile jeep become helpless"

राज्य शासन के पूर्ण सहयोग से सर्वोदयी कार्यकर्ताओं के प्रयत्नों द्वारा डाकुओं के आत्मसमर्पण के फलस्वरूप इन क्षेत्रों की भयावह स्थिति अधिकांशत: समाप्त हो चुकी है। यदि इस नवीन परिस्थिति को सावधानी पूर्वक सम्हालकर यथायोग्य विकास एवं पुनर्वास कार्यक्रमों को लागू किया गया तो इस क्षेत्र में सामाजिक परिवर्तन का नया वातावरण लाना सम्भव हो सकेगा।

जिले की जलवायु विषम है। श्योपुर नगर के तापमान आंकड़े विजयपुर के लिये दर्शाये गये हैं, जबकि अन्य चार नगरों के लिये ग्वालियर नगर के आंकड़े दर्शाये गये हैं। इन पांच नगरों के लिए आंकड़े पृथक् रूप से प्राप्त नहीं हैं और इन नगरों का तापमान प्राय: इन नगरों के समान है जिन नगरों के आंकड़े प्रस्थापित किये गये हैं। नगरों में वार्षिक वर्षा लगभग 710 मि.मी. से 927 मि.मी. होती है। इन नगरों का अधिकतम और न्यूनतम तापमान 32.5° सें.ग्रे. से 8 5° सें.ग्रे. है जो प्रतिदिन के औसत तापमान पर आधारित हैं।

सभी नगर बस मार्गों पर हैं। अम्बाह और विजयपुर को छोड़कर, जिनके लिये क्रमश: मुरैना तथा विजयपुर रोड (सबलगढ़ तहसील) सबसे पास के रेलवे स्टेशन हैं, अन्य सभी नगरों के लिये रेल सुविधा उपलब्ध है। सभी नगरों के लिये ग्वालियर, सड़क मार्ग से सब से पास का शहर (City) है। जिला मुख्यालय मुरैना, राज्य मुख्यालय, भोपाल, से सड़क मार्ग द्वारा 465 कि.मी. की दूरी पर है।

विवरण पत्रक 3.—1971 की जनगणना के आधार पर जिले के नगरों को निम्न वर्गों में वर्गीकृत किया गया है :-

क्रमांक	नगर का नाम	1971 में जनसंख्या	वर्ग
1	2	3	4
1	अम्बाह	10,652	IV
2	जौरा	10,007	IV
3	मुरैना	44,901	III
4	विजयपुर	5,289	V
5	श्योपुर	16,418	IV
6	सबलगढ़	9,341	V

केवल निम्न को छोड़कर विवरण पत्रक के अनुसार सभी स्थानीय स्वशासन संस्थाओं का व्यय आय के अन्तर्गत है :-

क्रमांक	नगर की स्थानीय स्वशासन संस्था	अधिक व्यय वाले वर्ष	कुल आय	कुल व्यय	आय से अधिक व्यय की राशि	कुल आय से अधिक व्यय का प्रतिशत
1	2	3	4	5	6	7
1	अम्बाह	1969–70	269,400	284,600	15,200	5.64
2	जौरा	1968–69	222,400	232,500	10,100	4.54
3	श्योपुर	1969–70	537,200	586,700	49,500	9.21
4	सबलगढ़	1969–70	306,600	328,700	22,100	7.21

उपरोक्त सारणी के खाना नं० 7 से स्पष्ट है कि वर्ष 1969–70 में श्योपुर और सबलगढ़ की स्थानीय स्वशासन संस्थाओं का कुल आय से व्यय का प्रतिशत उल्लेखनीय रूप से अधिक है। यह मुख्य रूप से, सार्वजनिक उपयोग के कार्य और सामान्य प्रशासन से सम्बन्धित

मदों के अन्तर्गत अधिक व्यय होने के कारण है।

केवल निम्न को छोड़कर इन वर्षों में करों से आय में साधारणतः वृद्धि हुई है :-

क्रमांक	नगर का नाम	वर्ष	करों इत्यादि से आय में जो कमी हुई
1	2	3	4
1	जौरा	1970-71	2,000
2	मुरैना	1969-70	123,800

उपरोक्त सारिणी से स्पष्ट है कि वर्ष 1969-70 में मुरैना नगर में करों इत्यादि से आय में गत वर्ष की अपेक्षा काफी कमी हुई है।

निम्न को छोड़कर स्थानीय स्वशासन संस्थाओं की कुल आय में निरन्तर वृद्धि हुई है :-

क्रमांक	नगर की स्थानीय स्वशासन संस्था	वर्ष
1	2	3
1	सबलगढ़	1970-71

शासकीय अनुदान से स्थानीय स्वशासन संस्थाओं की आय में पर्याप्त अनुपूर्ति हुई है। श्योपुर नगर की स्थानीय स्वशासन संस्था ने कर्ज लिया है। प्रमुख मदों के अन्तर्गत प्रति व्यक्ति आय और व्यय निम्न सारणी में दर्शाया गया है :—

नगर का वर्ग	नगरों की संख्या	वर्ष	प्रति व्यक्ति आय			प्रति व्यक्ति व्यय			
			कुल आय	करों इत्यादि से आय	अन्य साधनों से आय	कुल व्यय	लोक स्वास्थ्य एवं सुविधाओं पर व्यय	लोक संस्थाओं पर व्यय	अन्य सभी मदों पर व्यय
1	2	3	4	5	6	7	8	9	10
वर्ग-I									
100,000 और अधिक	..	..	..	..	..	..	..	..	..
वर्ग-II									
50,000-99,999	..	..	..	..	..	..	..	..	..
वर्ग—III		1968-69	17.08	14.75	2.33	13.97	5.08	0.04	8.85
20,000-49,999	1	1969-70	20.01	11.99	8.02	16.60	5.47	0.19	10.94
		1970-71	22.06	12.09	9.97	16.10	4.83	0.16	11.11
वर्ग—IV		1968-69	22.46	14.10	8.36	19.22	3.29	..	15.93
10,000-19,999	3	1969-70	28.15	18.21	9.94	28.59	4.73	..	23.86
		1970-71	32.68	19.45	13.23	29.11	5.65	..	23.46
वर्ग—V		1968-69	20.99	13.76	7.23	17.82	5.25	..	12.57
5,000-9,999	2	1969-70	25.58	16.40	9.18	26.86	4.48	0.01	22.37
		1970-71	25.63	18.87	6.76	22.62	4.52	0.01	18.09
वर्ग—VI									
5,000 से कम	..	..	..	..	..	..	..	..	..

उपर्युक्त सारणी से स्पष्ट है कि प्रति व्यक्ति कुल आय और प्रति व्यक्ति कुल व्यय में उचित सामंजस्य है और कुछ प्रकरणों में प्रति व्यक्ति कुल व्यय प्रति व्यक्ति कुल आय की अपेक्षा अधिक है। लोक स्वास्थ्य और सुविधाओं पर करों आदि से प्रति व्यक्ति आय के अनुपात में व्यय

प्रोत्साहक रहा है । स्थानीय स्वशासन संस्थाओं का विवरण पत्रक 3 के कालम नं. 15 'अन्य' के अन्तर्गत दर्शाया गया व्यय कुल व्यय का अत्यधिक प्रतिशत है ।

विवरण पत्रक 4.—समस्त नगरों में विद्युत् शक्ति उपलब्ध है, सभी नगरों में उद्योगों और वाणिज्य के लिए विद्युत् शक्ति प्रदाय की गई है । समस्त नगरों में सड़कों पर प्रकाश की व्यवस्था है । विजयपुर नगर को छोड़कर सभी नगरों में पेय जल की व्यवस्था नल द्वारा होती है । किसी भी नगर में अग्नि शामक दल की व्यवस्था हीं है ।

विवरण पत्रक 5.—(i) चिकित्सा सुविधाएं :—अम्बाह और मुरैना में चिकित्सालय सुविधा उपलब्ध है, जबकि अन्य नगरों में प्राथमिक स्वास्थ्य केन्द्र है । मुरैना नगर में एक परिवार नियोजन विरूजालय और एक क्षय रोग विरूजालय भी है । प्रति 1,000 व्यक्ति पर बिस्तरों की संख्या निम्न सारणी में दर्शायी गई है :-

चिकित्सा संस्थाओं की संख्या	प्रति 1,000 व्यक्ति पर बिस्तरों की संख्या
1	2
220	2.3

(ii) शैक्षणिक सुविधाएं.—श्योपुर नगर में एक सम्मिलित महाविद्यालय है, जबकि मुरैना और अम्बाह मे कला और विज्ञान महाविद्यालय है । अन्य नगरों में महाविद्यालय सुविधा उपलब्ध नहीं है । सभी नगरों में उच्चतर/उच्च माध्यमिक शालाएं है । प्रति हजार व्यक्तियों के लिए उच्चतर/उच्च माध्यमिक, कनिष्ठ माध्यमिक और प्राथमिक शालाओं की संख्या निम्न सारणी में दर्शायी गई है । वास्तविकता को ध्यान मे रखकर इस सारणी में प्राथमिक और कनिष्ठ माध्यमिक शालाओं की संख्या के लिए आयु समूह 0–14 और उच्चतर/उच्च माध्यमिक शालाओं के लिए आयु 15–19 को आधार माना गया है :-

क्रमांक	नगर का नाम	संख्या प्रति हजार जन संख्या		
		उच्चतर/उच्च माध्यमिक शाला	कनिष्ठ माध्यमिक शाला	प्राथमिक शाला
1	2	3	5	4
1	अम्बाह	3.2	1.3	0.9
2	जौरा	2.2	0.8	0.8
3	मुरैना	1.3	0.5	1.1
4	विजयपुर	1.6	0.6	0.6
5	श्योपुर	1.7	0.7	1.1
6	सबलगढ़	0.2	0.6	0.6

(iii) मनोरंजन एवं सांस्कृतिक सुविधाएं.—मुरैना, श्योपुर और सबलगढ़ नगरों में सिनेमा घर हैं । विजयपुर नगर को छोड़कर सभी नगरों में पुस्तकालय और वाचनालय की सुविधा उपलब्ध है ।

विवरण पत्रक 6.—सभी नगरों में बैंक सुविधाएं उपलब्ध हैं । मुरैना नगर को छोड़कर सभी नगरों में कृषि साख समितियां हैं । मुरैना और श्योपुर नगरों में गैर-कृषि साख समितियां हैं । कपड़ा, किराना, शक्कर, कपास, बीड़ी, मिट्टी का तेल, तिलहन, लोहे के सामान और वनस्पति तेल नगरों में आयात की मुख्य वस्तुएं हैं । घी, तेल, सरसों, बाजरा, गोंद, जलाऊ लकड़ी, चना, तिलहन और गुड़ नगरों से मुख्य निर्यात की वस्तुएं हैं । तेल, घी, और साबुन स्थानीय निर्मित प्रमुख वस्तुएं हैं ।

विवरण पत्रक 7.—नगरीय जनसंख्या की लगभग 46 प्रतिशत जनसंख्या मुरैना नगर में है और इसके बाद श्योपुर, अम्बाह, जौरा, सबलगढ़ और विजयपुर में लगभग प्रतिशत क्रमशः 17, 11, 10 (10.36), 10 (9.7) और 5 है ।

अधिकतम नगरीय जनसंख्या हिन्दू धर्म को मानती है इसके बाद इस्लाम धर्म मानने वालों की संख्या है । अम्बाह नगर में जैन धर्म को मानने वाली जनसंख्या का प्रतिशत काफी अधिक (8.90) है । हिन्दू और इस्लाम धर्मों को मानने वालों की जनसंख्या का नगरवार प्रतिशत निम्न प्रकार है :-

क्रमांक	नगर का नाम	प्रतिशत पूर्ण अंकों में	
		हिन्दू	इस्लाम
1	2	3	4
1	अम्बाह	82	9
2	जौरा	82	13
3	मुरैना	86	11
4	विजयपुर	89	11
5	श्योपुर	67	32
6	सबलगढ़	89	11

विभिन्न धर्मों को मानने वाले और अनुसूचित जाति तथा अनुसूचित जनजाति की नगरवार जनसंख्या का प्रतिशत निम्नानुसार है :–

क्रमांक	नगर का नाम	प्रतिशत								अनुसूचित जाति का प्रतिशत	अनुसूचित जनजाति का प्रतिशत
		बौद्ध	ईसाई	हिन्दू	जैन	इस्लाम	सिक्ख	अन्य	धर्म नहीं बताया गया		
1	2	3	4	5	6	7	8	9	10	11	12
1	अम्बाह	...	...	81.67	8.90	9.43	...	...	...	17.95	0.01
2	जौरा	...	...	82.33	4.59	13.07	0.01	...	...	11.83	—
3	मुरैना	0.01	0.04	86.10	2.90	10.76	0.16	...	...	18.94	0.12
4	विजयपुर	...	...	88.66	...	11.34	...	...	...	18.74	0.25
5	श्योपुर	....	0.01	67.37	0.76	31.85	0.01	...	...	11.83	0.15
6	सबलगढ़	...	...	88.97	0.07	10.87	0.09	...	...	17.13	0.01

अन्य धर्मों को मानने वालों का प्रतिशत नगण्य है। जौरा और श्योपुर नगरों में अनुसूचित जाति का प्रतिशत (लगभग 12) से कम है, जबकि अन्य नगरों का लगभग प्रतिशत 17 से 19 तक है। जौरा नगर में अनुसूचित जनजाति की जनसंख्या नहीं है, जबकि अन्य नगरों में अनुसूचित जनजाति का प्रतिशत बहुत कम है।

ग्राम
सुख-सुविधाएं
अम्बाह

स्थानीय कोड नम्बर	ग्राम का नाम	ग्राम का कुल क्षेत्रफल (एकड़ में)	ग्राम में उपलब्ध सुख-सुविधाएं					
			शिक्षा सम्बन्धी	चिकित्सा सम्बन्धी	बिजली सम्बन्धी	पेय-जल सम्बन्धी	परिवहन सम्बन्धी	डाक तथा तार सम्बन्धी
1	2	3	4	5	6	7	8	9
1	आरोली	3,057.00	प्रा. शा. (1)	..	..	कु.	..	..
2	गोस बसई	702.00	..	..	..	कु.	..	..
3	किसरौली	1,329.00	प्रा. शा. (1)	..	..	कु.न.	..	..
4	बीलपुर	2,314.00	प्रा. शा. (1)	..	..	कु.	..	..
5	कुथियाना	2,158.00	पू.मा.शा. (1)	..	..	कु.	..	..
6	जोहां	4,385.00	प्रा. शा. (3)	..	सि.	कु.	..	..
7	खिरेटा	4,082.00	पू.मा.शा.(1)	..	सि.	कु.	..	..
8	हंडोली	1,349.00	प्रा. शा. (1)	..	..	कु.	..	..
9	गूंज	1,423.00	प्रा. शा. (2)	..	..	कु.	..	डा.
10	मलबसई	335.00	प्रा. शा. (1)	..	..	कु.	..	..
11	रिठोना	2,103.00	प्रा. शा. (1)	..	..	कु.	..	डा.
12	ककरारी	1,744.00	प्रा. शा. (1)	..	..	कु.	..	..
13	तिलोल	555.00	..	..	..	कु.	..	..
14	बरवाई	5,111.00	प्रा. शा. (2)	औ. (1)	रो., सि., उ.	कु.	..	डा.
15	रतन बसई	8,208.00	प्रा. शा. (4)	..	सि.	कु.	क.स.	डा.
16	रूअर	1,700.00	प्रा. शा. (1), पू.मा.शा.(1)	..	रो.,सि,उ.	कु.	..	डा.
17	रिठौरा मरजादगढ़	1,391.00	..	..	सि.	कु.	प.स.	..
18	रछेड़	2,850.00	प्रा. शा. (1), पू.मा.शा.(1), उ.मा.शा.(1)	औ. (1)	रो.,सि,उ.	कु.	प.स.	डा.
19	लुधावली	6,767.00	प्रा. शा. (1)	..	रो.,सि.,उ.	कु.	क. स.	डा.
20	कसमड़ा	2,242.00	प्रा. शा. (1)	..	सि.	कु.	..	डा.
21	अम्रेड़ा	787.00	प्रा. शा. (1)	..	सि.	कु.	प.स.	..
22	अधनापुरा	1,376.00	प्रा. शा. (1)	..	..	कु.	क. स.	..
23	बिजलीपुरा	388.00	प्रा. शा. (1)	..	..	कु.	प.स.	..
24	श्यामपुर कलां	2,315.00	प्रा. शा. (1)	..	सि.उ.	कु.	..	..
25	सैथरा बाढ़ई	1,638.00	प्रा. शा. (2)	..	रो.,सि.,उ.	कु.	..	..
26	जल का नगरा	1,399.00	प्रा. शा. (1)	..	रो.,सि.,उ.	कु.	क. स.	..
27	भोनपुरा	872.00	प्रा. शा. (1)	..	रो.,सि.,उ.	कु.	क. स.	..
28	पाली	220.00	..	..	..	कु.	क.स.	..
29	थरा	4,722.00	प्रा. शा. (2), पू. मा. शा (1)	..	सि.,उ.	कु.	प.स.	डा.
30	टिकटोली	85.00	..	..	..	..	..	..
31	अम्लहेड़ा	1,364.00	प्रा. शा. (1)	प. चि. (1)	रो.,सि.,उ.	कु.	..	..
32	हिंगावली	1,099.00	प्रा. शा. (1)	..	सि.,उ.	कु.	क. स.	..
33	बोरकुम्भ	509.00	प्रा. शा. (1)	..	रो.,सि.,उ.	कु.	प.स.	..
34	भंडौली	321.00	प्रा. शा. (1)	..	..	कु.	..	..
35	अम्बाह	2,654.00	प्रा. शा. (1)	प. चि. (1)	रो., सि., उ.	कु.	..	51
36	बडफरा	1,576.00	प्रा. शा. (1)	प. चि. (1)	रो.,सि.,उ.	कु.	प.स.	..

निर्देशिका
एवं भूमि उपयोग
तहसील

मुख्य खाद्य	भूमि उपयोग (अर्थात् विभिन्न प्रकार के भूमि उपयोगों के अन्तर्गत् आने वाले क्षेत्र) एकड़ में वन	सिंचित	असिंचित	कृष्य खाली भूमि	कृषि के लिए अनुपलब्ध क्षेत्र जिसमें कृषि नहीं की जा सकती	सबसे पास का नगर और दूरी (कि. मी. में)	ग्राम में साप्ताहिक बाजार लगता हो, तो उसका दिन	अभ्युक्ति धार्मिक, ऐतिहासिक अथवा पुरातत्वीय महत्व के स्थानों के उल्लेख सहित
10	11	12	13	14	15	16	17	18
गेहूँ, चना	4.00	1,355.00	124.00	1,574.00	..	अम्बाह 16.0	..	..
गेहूँ, चना	..	446.00	94.00	162.00	..	अम्बाह 14.4	..	..
गेहूँ, चना	660.00	4.00	367.00	189.00	109.00	अम्बाह 16.0	..	..
गेहूँ, चना	41.00	6.00	1,354.00	316.00	597.00	अम्बाह 16.0	..	..
गेहूँ, चना	..	15.00	1,662.00	235.00	246.00	अम्बाह 16.0	..	..
गेहूँ, ज्वार	1,061.00	367.00	2,188.00	375.00	394.00	अम्बाह 12.8	..	..
गेहूँ, ज्वार	1,287.00	139.00	1,931.00	557.00	168.00	अम्बाह 9.6	..	..
गेहूँ, ज्वार	305.00	174.00	630.00	160.00	80.00	अम्बाह 9.6	..	..
गेहूँ, ज्वार	402.00	4.00	623.00	201.00	193.00	अम्बाह 11.2	..	..
गेहूँ, चना	100.00	..	158.00	41.00	36.00	अम्बाह 12.8	..	..
गेहूँ, चना	612.00	26.00	1,103.00	274.00	88.00	अम्बाह 8.0	..	..
गेहूँ, चना	359.00	2.00	988.00	306.00	89.00	अम्बाह 6.4	..	..
ज्वार, बाजरा	120.00	6.00	298.00	110.00	21.00	अम्बाह 8.0	..	..
ज्वार, बाजरा	922.00	79.00	3,051.00	625.00	434.00	अम्बाह 9.6	रविवार	..
गेहूँ, ज्वार	3,101.00	19.00	3,040.00	51.00	1,997.00	अम्बाह 11.2	..	..
गेहूँ, ज्वार	246.00	6.00	1,110.00	221.00	117.00	अम्बाह 11.2	..	..
गेहूँ, ज्वार	604.00	15.00	553.00	168.00	51.00	अम्बाह 11.2	..	..
गेहूँ, ज्वार	447.00	10.00	1,771.00	350.00	272.00	अम्बाह 12.8	बुधवार	..
गेहूँ, ज्वार	2,476.00	26.00	2,748.00	670.00	847.00	अम्बाह 16.0	..	..
गेहूँ, ज्वार	..	7.00	1,796.00	200.00	179.00	अम्बाह 11.2	..	..
गेहूँ, ज्वार	..	68.00	692.00	23.00	34.00	अम्बाह 8.0	..	..
गेहूँ, ज्वार	..	330.00	1,253.00	40.00	53.00	अम्बाह 6.4	..	..
गेहूँ, ज्वार	..	35.00	320.00	15.00	18.00	अम्बाह 8.0	..	..
गेहूँ, ज्वार	..	45.00	2,119.00	55.00	96·00	अम्बाह 9.6	..	..
गेहूँ, ज्वार	..	13.00	1,461.00	105.00	59.00	अम्बाह 16.0	..	..
गेहूँ, ज्वार	..	222.00	1,058.00	55.00	64.00	अम्बाह 11.2	..	..
गेहूँ, ज्वार	..	208.00	566.00	66.00	32.00	अम्बाह 16.0	..	..
गेहूँ, ज्वार	..	56.00	131.00	18.00	15.00	अम्बाह 9.6	..	..
गेहूँ, ज्वार	..	779.00	3,536.00	138.00	269.00	अम्बाह 4.8	..	..
गेहूँ, ज्वार	..	15.00	68.00	..	2.00	अम्बाह 6.0	..	..
गेहूँ, ज्वार	..	67.00	1,192.00	13.00	92.00	अम्बाह 4.8	..	..
गेहूँ, ज्वार	..	30.00	884.00	7.00	178.00	अम्बाह 3.2	..	..
गेहूँ, ज्वार	..	31.00	420.00	5.00	53.00	अम्बाह 1.6	..	..
गेहूँ, ज्वार	..	14.00	256.00	3.00	48.00	अम्बाह 1.6	..	..
गेहूँ, ज्वार	..	401.00	2,848.00	343.00	62.00	अम्बाह 1.6	मंगलवार	..
गेहूँ, ज्वार	..	101.00	1,275.00	128.00	72.00	अम्बाह 1.6	..	..

स्थानीय कोड नम्बर	ग्राम का नाम	ग्राम का कुल क्षेत्रफल (एकड़ में)	ग्राम में उपलब्ध सुख-सुविधाएं					
			शिक्षा सम्बन्धी	चिकित्सा सम्बन्धी	बिजली सम्बन्धी	पेय-जल सम्बन्धी	परिवहन सम्बन्धी	डाक तथा तार सम्बन्धी
1	2	3	4	5	6	7	8	9
37	बिचोला	694.00	प्रा. शा. (1)	..	..	कु.	..	..
38	बानकापुरा	306.00	प्रा. शा. (1)	..	..	कु.	..	..
39	दोहरा	1,218.00	प्रा. शा. (1)	..	..	कु.	क. स.	..
40	चांदकापुरा	225.00	प्रा. शा. (1)	..	..	कु.	क. स.	..
41	इनानकी	558.00	..	..	..	कु.	क. स.	..
42	बरेह	3,461.00	प्रा. शा. (2)	प. चि. (1)	रो.,सि.,उ.	कु.	क. स.	डा.
43	गोठ	1,114.00	पू.मा.शा.(1)	..	रो.,सि.,उ.	कु.	क. स.	डा.
44	रानपुर	1,086.00	प्रा. शा. (1)	..	रो.,सि.,उ.	कु.	क. स.	डा.
45	श्यामपुर खुर्द	971.00	प्रा. शा. (1)	..	..	कु.	क. स.	..
46	भैकरोली	762.00	प्रा. श. (1)	..	रो.,सि.	कु.	क. स.	..
47	कचनोधा	407.00	..	प.चि.(1)	सि.	कु.	क. स.	..
48	एसाह	4,005.00	प्रा. शा. (3), पू.मा.शा.(1)	..	सि.	कु.	क. स.	डा.
49	लहर	2,776.00	प्र.. शा. (1)	..	रो.,सि.,उ.	कु.	क. स.	..
50	रतीराम का पुरा	398.00	प्रा. शा. (1)	..	रो.,सि.	कु.	प. स.	..
51	दिमनी	947.00	प्रा. शा. (1), पू.मा.शा.(1)	..	रो.,सि.,उ.	कु.	प. स.	डा.
52	चांदपुर	1,703.00	प्रा.शा. (1)	..	रो.,सि..उ.	कु.	प. स.	..
53	बिरेहरुआ	1,787.00	प्रा. शा. (1)	प.चि.(1)	..	कु.	क. स.	..
54	रिठोरा का पुरा	1,201.00	प्रा. शा. (1)	प.चि.(1)	..	कु.	क. स.	..
55	कमतरी	3,982.00	प्रा.शा.(1), पू.मा.शा.(1)	प.चि.,(1) औ. (1)	रो.,सि,.उ.	कु.	क. स.	डा.
56	गोधी	2,672.00	प्रा. शा. (1)	..	रो.,सि.,उ.	कु.	क. स.	डा.
57	पांचोली	1,006.00	प्रा. शा. (1)	..	..	कु.	क. स.	..
58	खड़ियाहार	5,853.00	प्रा. शा. (3), पू.मा.शा (1)	प्रा.स्वा.के.(1), प.चि. (1)	रो.,सि.,उ.	कु.	प. स.	डा.
59	सिहोनिया	4,831.00	प्रा. शा. (2), पू.मा.शा.(1)	..	..	कु.	प. स.	डा.
60	मई	525.00	प्रा. शा. (1)	..	..	कु.	प. स.	..
61	महूरी	1,515.00	प्रा. शा. (1)	..	..	कु.	क. स.	..
62	लल्लू बसई	1,269.00	प्रा. शा. (1)	..	रो.,सि.,उ.	कु.	क. स.	..
63	खेरली अम्बाह	367.00	..	..	..	कु.	क. स.	..
64	बादशीपुरा	775.00	प्रा. शा. (1)	..	रो.,सि.,उ.	कु.	क. स.	..
65	गढ़िया अम्बाह	662.00	..	..	..	कु.	क. स.	..
66	पुरावस कलां	1,965.00	प्रा. शा. (1)	..	रो.,सि.,उ.	कु.	क. स.	..
67	खड़िया बेहड़	1,719.00	प्रा. शा. (1)	..	..	कु.	क. स.	..
68	सिकरोड़ी	1,256.00	पू.मा.शा.(1)	..	..	कु.	क. स.	डा.
69	तुलवरा	3,458.00	प्रा. शा. (2)	प.चि. (1)	रो.,सि.,उ.	कु.	क. स.	..
70	रूपहटी	2,697.00	प्रा. शा. (3)	..	..	कु.	क. स.	..
71	धनसुला	1,778.00	प्रा. शा. (1)	..	..	कु.	क. स.	..
72	सीलापुरा	530.00	प्रा. शा. (1)	..	..	कु.	क. स.	..
73	तरेनी	1,961.00	प्रा. शा. (3)	प.चि. (1)	..	कु.	क. स.	डा.
74	इकेहरा	1,403.00	प्रा. शा. (1)	..	..	कु.	क. स.	..
75	मालपुर राजपूती	1,266.00	प्रा. शा. (1)	..	..	कु.	क. स.	..

मुख्य खाद्य	भूमि उपयोग (अर्थात् विभिन्न प्रकार के भूमि उपयोगों के अन्तर्गत आने वाले क्षेत्र) एकड़ में					सबसे पास का नगर और दूरी (कि.मी. में)	ग्राम में साप्ताहिक बाजार लगता हो, तो उसका दिन	अभ्युक्ति, ऐतिहासिक, ऐतिहासिक अथवा पुरातत्वीय महत्व के स्थानों के उल्लेख सहित
	वन	सिंचित	असिंचित	कृष्य खाली भूमि	कृषि के लिए अनुपलब्ध क्षेत्र जिसमें कृषि नहीं की जा सकती			
10	11	12	13	14	15	16	17	18
गेहूँ, ज्वार	5.00	..	604.00	57.00	28.00	अम्बाह 4.6	..	..
गेहूँ, ज्वार	..	54.00	217.00	27.00	8.00	अम्बाह 1.6	..	..
गेहूँ, ज्वार	..	52.00	1,037.00	59.00	70.00	अम्बाह 3.2	..	..
गेहूँ, ज्वार	..	7.00	192.00	2.00	24.00	अम्बाह 4.8	..	..
गेहूँ, ज्वार	..	54.00	411.00	59.00	34.00	अम्बाह 3.2	..	..
गेहूँ, ज्वार	..	472.00	2,579.00	99.00	311.00	अम्बाह 4.8	..	..
गेहूँ, ज्वार	..	92.00	877.00	17.00	128.00	अम्बाह 6.4	..	..
गेहूँ, ज्वार	..	133.00	841.00	8.00	104.00	अम्बाह 8.0	..	..
गेहूँ, ज्वार	..	40.00	868.00	4.00	59.00	अम्बाह 9.6	..	..
गेहूँ, ज्वार	..	54.00	632.00	6.00	70.00	अम्बाह 11.2	रविवार	..
गेहूँ, ज्वार	..	16.00	337.00	6.00	48.00	अम्बाह 11.2	..	..
गेहूँ, ज्वार	..	56.00	2,043.00	430.00	1,476.00	अम्बाह 16.0	..	..
गेहूँ, ज्वार	..	1.00	1,872.00	278.00	625.00	अम्बाह 17.6	..	
गेहूँ, ज्वार	..	11.00	316.00	2.00	69.00	अम्बाह 11.2	.	..
गेहूँ, ज्वार	..	13.00	641.00	9.00	284.00	अम्बाह 12.8	..	..
गेहूँ, ज्वार	..	32.00	1,192.00	5.00	474.00	अम्बाह 12.8	..	..
गेहूँ, ज्वार	..	46.00	1,337.00	199.00	205.00	अम्बाह 9.6	..	..
गेहूँ, ज्वार	..	13.00	857.00	133.00	198.00	अम्बाह 9.6	..	..
गेहूँ, ज्वार	..	96.00	3,117.00	39.00	730.00	अम्बाह 9.6	..	..
गेहूँ, ज्वार	..	11.00	1,929.00	298.00	434.00	अम्बाह 12.8	..	..
बाजरा, चना	..	18.00	613.00	126.00	249.00	अम्बाह 16.0	..	..
बाजरा, चना	..	99.00	3,925.00	925.00	904.00	अम्बाह 27.2	..	..
बाजरा, चना	..	24.00	3,170.00	932.00	705.00	अम्बाह 19.2	..	..
गेहूँ, ज्वार	..	..	416.00	10.00	99.00	अम्बाह 17.6	..	..
गेहूँ, ज्वार	..	21.00	904.00	37.00	553.00	अम्बाह 17.6	..	..
गेहूँ, ज्वार	..	75.00	1,115.00	9.00	70.00	अम्बाह 30.4	..	..
गेहूँ, ज्वार	..	9.00	334.00	11.00	13.00	अम्बाह 30.4	..	..
गेहूँ, ज्वार	..	7.00	645.00	78.00	45.00	अम्बाह 28.8	..	..
गेहूँ, ज्वार	..	25.00	557.00	8.00	72.00	अम्बाह 17.6	..	..
गेहूँ, ज्वार	..	..	1,265.00	79.00	621.00	अम्बाह 19.2	..	..
गेहूँ, ज्वार	..	18.00	1,062.00	286.00	353.00	अम्बाह 12.8	..	..
गेहूँ, ज्वार	..	10.00	835.00	199.00	212.00	अम्बाह 12.8	..	..
गेहूँ, ज्वार	..	19.00	2,491.00	71.00	877.00	अम्बाह 8.0	..	..
गेहूँ, ज्वार	..	55.00	1,850.00	36.00	756.00	अम्बाह 11.2	..	..
गेहूँ, ज्वार	..	19.00	1,146.00	24.00	589.00	अम्बाह 9.6	..	..
गेहूँ, ज्वार	..	4.00	469.00	9.00	48.00	अम्बाह 8.0	..	..
गेहूँ, ज्वार	..	16.00	1,545.00	4.00	396.00	अम्बाह 19.2	..	..
गेहूँ, ज्वार	..	..	946.00	165.00	292.00	अम्बाह 25.6	..	..
गेहूँ, ज्वार	..	..	880.00	154.00	232.00	अम्बाह 25.6	..	..

स्थानीय कोड नम्बर	ग्राम का नाम	ग्राम का कुल क्षेत्रफल (एकड़ में)	ग्राम में उपलब्ध सुख-सुविधाएं					
			शिक्षा सम्बन्धी	चिकित्सा सम्बन्धी	बिजली सम्बन्धी	पेय-जल सम्बन्धी	परिवहन सम्बन्धी	डाक तथा तार सम्बन्धी
1	2	3	4	5	6	7	8	9
76	कोलुआ	1,663.00	पू.मा.शा.(1)	..	..	कु.	क.स.	डा.
77	खरगपुरा	498.00	प्रा. शा. (1)	..	..	कु.	क.स.	..
78	कोंडर	192.00	..	..	..	..	..	..
79	रानीपुरा	130.00	..	..	..	कु.	क.स.	..
80	लेपा	1,183.00	प्रा. शा. (1)	..	..	कु.	क.स.	..
81	भिड़ौसा	1,816.00	प्रा. शा. (1)	..	..	कु.	क.स.	..
82	अर्रसी	2,182.00	..	..	..	कु.	क.स.	..
83	सांगोली	2,352.00	प्रा. शा. (1)	..	सि.	कु.	क.स.	डा.
84	किरीयच	3,807.00	प्रा. शा. (1), पू.मा.शा. (1)	..	..	कु.	क.स.	डा.
85	कुकथरी	1,630.00	प्रा. शा. (2), उ.मा.शा. (1)	प.चि. (1)	..	कु.	क.स.	डा.
86	सींगपुरा	794.00	प्रा. शा. (1)	..	रो., सि., उ.	कु.	क.स.	..
87	पलना	587.00	प्रा. शा. (1)	..	रो.,सि.	कु.	क.स.	..
88	सुनावली	958.00	प्रा. शा. (1)	..	..	कु.	क.स.	..
89	पुरावस खुर्द	1,944.00	प्रा. शा. (1)	..	रो., सि., उ.	कु.	क.स.	डा.
90	नावली	1,516.00	प्रा. शा. (1), पू.मा.शा. (1)	प.चि. (1)	..	कु.	क.स.	डा.
91	खेरली पोरसा	348.00	प्रा. शा. (1)	..	..	कु.	प. स.	..
92	करसण्डा	1,005.00	प्रा. शा. (1)	..	..	कु.	..	..
93	रठा	430.00	प्रा. शा. (1)	..	..	कु.	प. स.	..
94	साधू का पुरा	436.00	..	..	..	कु.	..	..
95	पाली	2,460.00	प्रा. शा. (1)	..	..	कु.	..	..
96	ढकपुरा	290.00	प्रा. शा. (1)	..	..	कु.	..	..
97	रायपुर	7,055.00	उ.मा.शा.(1)	प.चि. (1)	रो., सि., उ.	कु.	क.स.	डा.
98	परदु का पुरा	972.00	प्रा. शा. (1)	..	..	कु.	..	.
99	गिदौली	534.00	प्रा. शा. (1)	..	रो.,सि.,उ.	कु.	..	..
100	चक माधौपुर	133.00	..	..	..	कु.	..	..
101	चक लुखरिथाई	50.00	..	..	..	कु.	..	..
102	कुदौना	768.00	..	..	..	कु.	..	..
103	कोंथर कलां	1,327.00	प्रा. शा. (2), पू.मा.शा. (1)	प.चि. (1)	सि.,उ.	कु.	..	डा.
104	कोंथर खुर्द	1,287.00	प्रा. शा. (1)	..	..	कु.	..	..
105	धनेटा	833.00	प्रा. शा. (1), पू.मा.शा. (1)	प.चि. (1)	रो.,सि.,उ.	कु.	प.स.	..
106	भजपुरा	750.00	प्रा. शा. (1)	..	सि.,उ.	कु.	प.स.	..
107	नगरा पोरसा	2,744.00	प्रा. शा. (1)	..	..	कु.	क.स.	डा.
108	कीचोल	4,753.00	प्रा. शा. (2)	प.चि. (1)	सि.	कु.	प.स.,क.स.	..
109	सिलावली	3,252.00	प्रा. शा. (1)	..	..	कु.	क.स.	डा.
110	महुआ	2,630.00	पू.मा.शा. (1) उ.मा.शा. (1)	आ.औ. (1) प.चि. (1)	रो.,सि.	कु.	प.स.	डा.
111	चन्द्रपुरा	529.00	..	..	..	कु.	..	..
112	बुधारा	2,016.00	प्रा. शा. (1)	प.चि. (1)	रो.,सि.,उ.	कु.	क.स.	डा.
113	नन्द का पुरा	1,389.00	प्रा. शा. (1), पू.मा.शा. (1)	..	रो.,सि.,उ.	कु.	क.स.	..

मुख्य खाद्य	भूमि उपयोग (अर्थात् विभिन्न प्रकार के भूमि उपयोगों के अंतर्गत् आने वाले क्षेत्र) एकड़ में					सबसे पास का नगर और दूरी (कि.मी.में)	ग्राम में साप्ताहिक बाजार लगता हो, तो उसका दिन	अभ्युक्ति धार्मिक, ऐतिहासिक अथवा पुरातत्वीय महत्व के स्थानों के उल्लेख सहित
	वन	सिंचित	असिंचित	कृष्य खाली भूमि	कृषि के लिए अनुपलब्ध क्षेत्र जिसमें कृषि नहीं की जा सकती			
10	11	12	13	14	15	16	17	18
गेहूँ, ज्वार	..	66.00	1,057.00	179.00	361.00	अम्बाह 19.2	..	..
गेहूँ, ज्वार	..	12.00	386.00	50.00	50.00	अम्बाह 24.0	..	..
गेहूँ, ज्वार	..	6.00	149.00	36.00	1.00	अम्बाह 25.6	..	..
गेहूँ, ज्वार	..	6.00	68.00	24.00	32.00	अम्बाह 24.0	..	..
गेहूँ, ज्वार	..	1.00	945.00	9.00	228.00	अम्बाह 25.6	..	..
गेहूँ, ज्वार	..	11.00	1,329.00	11.00	465.00	अम्बाह 27.2	..	..
गेहूँ, ज्वार	..	..	1,318.00	52.00	812.00	अम्बाह 24.0	..	..
गेहूँ, ज्वार	..	79.00	1,549.00	69.00	655.00	अम्बाह 25.6	..	..
गेहूँ, ज्वार	..	49.00	2,731.00	439.00	588.00	अम्बाह 20.8	..	..
गेहूँ, ज्वार	..	56.00	1,381.00	32.00	161.00	अम्बाह 11.2	..	..
गेहूँ, ज्वार	..	17.00	655.00	14.00	108.00	अम्बाह 12.8	..	..
गेहूँ, ज्वार	..	32.00	483.00	13.00	59.00	अम्बाह 8.0	..	..
गेहूँ, ज्वार	..	25.00	799.00	52.00	82.00	अम्बाह 9.6	..	..
गेहूँ, ज्वार	..	21.00	1,207.00	223.00	493.00	अम्बाह 14.4	..	..
गेहूँ, ज्वार	..	384.00	989.00	50.00	93.00	अम्बाह 6.4	..	..
गेहूँ, ज्वार	..	2.00	294.00	5.00	47.00	अम्बाह 12.8	..	..
गेहूँ, ज्वार	..	20.00	871.00	17.00	97.00	अम्बाह 8.0	..	..
गेहूँ, ज्वार	..	..	372.00	11.00	47.00	अम्बाह 11.2	..	..
गेहूँ, ज्वार	..	..	416.00	8.00	12.00	अम्बाह 5.0	..	..
गेहूँ, ज्वार	..	11.00	2,241.00	135.00	73.00	अम्बाह 16.0	..	..
गेहूँ, ज्वार	..	5.00	249.00	23.00	13.00	अम्बाह 16.0	..	..
गेहूँ, ज्वार	..	5.00	3,398.00	152.00	3,500.00	अम्बाह 25.6	..	:
गेहूँ, ज्वार	..	21.00	857.00	35.00	59.00	अम्बाह 19.2	..	..
गेहूँ, ज्वार	..	11.00	483.00	16.00	24.00	अम्बाह 17.6	..	..
गेहूँ, ज्वार	..	3.00	125.00	3.00	2.00	अम्बाह 17.6	..	..
गेहूँ, ज्वार	..	1.00	47.00	..	2.00	अम्बाह 19.2	..	..
गेहूँ, ज्वार	..	..	286.00	105.00	377.00	अम्बाह 25.6	..	..
गेहूँ, ज्वार	..	14.00	1,002.00	168.00	143.00	अम्बाह 22.4	..	..
गेहूँ, ज्वार	..	8.00	916.00	166.00	197.00	अम्बाह 22.4	..	..
गेहूँ, ज्वार	..	158.00	574.00	55.00	46.00	अम्बाह 19.2	..	..
गेहूँ, ज्वार	..	27.02	647.00	44.00	32.00	अम्बाह 20.8	..	..
गेहूँ, ज्वार	..	3.00	1,082.00	294.00	1,365.00	अम्बाह 32.0	..	..
गेहूँ, ज्वार	..	21.00	2,346.00	22.00	2,364.00	अम्बाह 25.6	..	..
गेहूँ, ज्वार	..	5.00	1,317.00	30.00	1,900.00	अम्बाह 25.6	..	..
गेहूँ, ज्वार	..	44.00	1,133.00	30.00	1,423.00	अम्बाह 20.8	..	..
गेहूँ, ज्वार	..	..	229.00	6.00	294.00	अम्बाह 19.2	..	..
गेहूँ, ज्वार	..	79.00	1,431.00	67.00	439.00	अम्बाह 22.4	..	..
गेहूँ, ज्वार	..	82.00	787.00	31.00	489.00	अम्बाह 20.8	..	..

स्थानीय कोड नम्बर	ग्राम का नाम	ग्राम का कुल क्षेत्रफल (एकड़ में)	ग्राम में उपलब्ध सुखसुविधाएं					
			शिक्षा सम्बन्धी	चिकित्सा सम्बन्धी	बिजली सम्बन्धी	पेय-जल सम्बन्धी	परिवहन सम्बन्धी	डाक तथा तार सम्बन्धी
1	2	3	4	5	6	7	8	9
114	चक बुधारा	239.00	..	..	रो.,सि.,उ.	कु.	क. स.	..
115	तरसमा	1,052.00	प्रा. शा. (1)	..	सि.	कु.	क. स.	..
116	मेहदोरा	2,177.00	प्रा. शा. (1)	..	..	कु.	क. स.	..
117	गढ़िया पोरसा	1,591.00	प्रा. शा. (1)	प. चि. (1)	..	कु.	क. स.	..
118	दोहरोटा	1,796.00	प्रा. शा. (1)	..	..	कु.	क. स.	..
119	मटियापुरा	772.00	प्रा. शा. (1)	..	..	कु.	क. स.	..
120	रिठवारी	1,164.00	..	..	..	कु.	क. स.	..
121	रैपुरा	1,150.00	प्रा.शा. (1)	..	..	कु.	क. स.	..
122	शेरपुरा	327.00	..	..	..	कु.	क. स.	..
123	जोटई	1,250.00	पू.मा.शा.(2)	..	रो.,सि.,उ.	कु.	क. स.	डा.
124	विजैगढ़	1,683.00	प्रा. शा. (1), पू.मा.शा.(1)	प. चि. (1)	सि., उ.	कु.	प. स.	..
125	हिंगोटयाई	236.00	प्रा.शा. (1)	..	..	कु.	प. स.	..
126	बिचोली	422.00	..	..	..	कु.	..	..
127	धर्मगढ़	2,332.00	प्रा.शा. (2), पू.मा.शा.(1), उ. मा. शा.(1)	प. चि. (1)	रो.,सि.,उ.	कु.	प. स.	डा.
128	रजौधा	8,339.00	प्रा.शा.(12), पू.मा.शा. (1)	औ. (1)	रो.,सि.,उ	कु.	प. स.	डा.
129	बिडवा	2,797.00	प्रा. शा. (1)	..	..	कु.	क. स.	..
130	डोंडरी	1,752.00	प्रा. शा. (1)	प. चि. (1)	..	कु.	क. स.	..
131	तेहरा	618.00	..	..	..	कु.	क. स.	..
132	चक माधौगढ़	47.00	..	..	..	कु.		..
133	धौर्रा	2,290.00	प्रा. शा. (1)	प. चि. (1)	..	कु.	क. स.	..
134	पृथ्वीपुरा	941.00	प्रा.शा. (1)	..	रो.,सि.	कु.	प. स.	..
135	सैंथरा अहीर	822.00	प्रा. शा. (1)	..	..	कु.	क. स.	..
136	पोरसा	2,209.00	पू.मा.शा. (2), उ.मा.शा.(2),	प.चि.(1), प्रा.स्वा.के(1)	रो.,सि.,उ.	कु.	प. स.	डा.
137	भदावली	1,478.00	पू.मा. शा..(1)	प. चि. (1)	..	कु.	प. स.	डा.
138	चापक	1,257.00	प्रा. शा. (1)	..	..	कु.	प. स.	..
139	उसैथ	5,367.00	प्रा. शा. (3), पू.मा.शा. (3), उ.मा. शा. (1)	औ. (2) प. चि.(1)	सि.,उ.	कु.	प. स.	डा.
140	खोयला	990.00	..		..	कु.	क. स.	..
141	शाहपुरा	704.00	प्रा.शा. (1),	..	सि.	कु.	क. स.	..
142	सिकहरा	3,651.00	पू.मा.शा. (1)	..	..	कु.	क. स.	..
143	अरौंन	1,322.00	प्रा. शा. (1)	..	..	कु.	क. स.	.
144	कंध कीलो	541.00	..	..	..	कु.	..	..
145	हमीरपुरा	316.00	पू.मा. शा.(1)	..	रो.,सि.	कु.	क. स.	..
146	जगतपुर	354.00	..	..	..	कु.	क. स.	..
147	रमहेरा	875.00	प्रा. शा. (1)	प. चि. (1)	..	कु.	क. स.	..
148	कुरैठा	4,162.00	प्रा. शा. (1)	प. चि. (1)	..	कु.	प. स.	..
149	खरिया पोरसा	735.00	..	..	..	कु.	क. स.	..

अम्बाह तहसील

मुख्य खाद्य	भूमि उपयोग (अर्थात् विभिन्न प्रकार के भूमि उपयोगों के अंतर्गतआनेवाले क्षेत्र) एकड़ में					सबसे पास का नगर और दूरी (कि.मी.में)	ग्राम में साप्ताहिक बाजार लगता हो, तो उसका दिन	अभ्युक्ति धार्मिक, ऐतिहासिक अथवा पुरातत्वीय महत्व के स्थानों के उल्लेख सहित
	वन	सिंचित	असिंचित	कृष्य खाली भूमि	कृषि के लिए अनुपलब्ध क्षेत्र जिसमें कृषि नहीं की जा सकती			
10	11	12	13	14	15	16	17	18
गेहूँ, ज्वार	..	70.00	147.00	..	22.00	अम्बाह 19.2	..	..
गेहूँ, ज्वार	..	49.00	559.00	149.00	295.00	अम्बाह 25.6	..	..
गेहूँ, ज्वार	..	38.00	1,498.00	388.00	253.00	अम्बाह 27.2	..	..
गेहूँ, ज्वार	..	82.00	1.025.00	168.00	316.00	अम्बाह 22.4	..	..
गेहूँ, ज्वार	..	35.00	1,320.00	155.00	286.00	अम्बाह 22.4	..	..
गेहूँ, ज्वार	..	12.00	484.00	85.00	191.00	अम्बाह 25.6	..	..
गेहूँ, ज्वार	..	..	410.00	124.00	630.00	अम्बाह 27.2	..	..
गेहूँ, ज्वार	..	2.00	971.00	44.00	133.00	अम्बाह 19.2	..	..
गेहूँ, ज्वार	..	6.00	281.00	28.00	12.00	अम्बाह 19.2	..	..
गेहूँ, ज्वार	..	22.00	1,123.00	11.00	94.00	अम्बाह 16.0	..	..
गेहूँ, ज्वार	..	15.00	1,015.00	22.00	631.00	अम्बाह 17.6	..	..
गेहूँ, ज्वार	..	..	220.00	1.00	15.00	अम्बाह 16.0	..	..
	..	..	273.00	14.00	135.00	अम्बाह 15.0	..	..
गेहूँ, ज्वार	..	88.00	2,028.00	20.00	196.00	अम्बाह 12.8	..	..
गेहूँ, ज्वार	..	175.00	6,681.00	826.00	657.00	अम्बाह 22.4	..	..
गेहूँ, ज्वार	..	..	1,186.00	4.00	1,607.00	अम्बाह 22.4	रविवार	..
गेहूँ, ज्वार	..	7.00	1,549.00	35.00	161.00	अम्बाह 27.2	..	..
गेहूँ, ज्वार	..	2.00	544.00	30.00	42.00	अम्बाह 27.2	..	..
गेहूँ, ज्वार	..	..	45.00	2.00	..	अम्बाह 13.0	..	..
गेहूँ, ज्वार	..	2.00	1,146.00	13.00	1,129.00	अम्बाह 32.0	..	..
गेहूँ, ज्वार	..	83.00	740.00	23.00	95.00	अम्बाह 14.4	..	..
गेहूँ, ज्वार	..	85.00	626.00	9.00	102.00	अम्बाह 11.2	..	..
गेहूँ, ज्वार	..	206.00	1,712.00	25.00	266.00	अम्बाह 16.0	शुक्रवार	..
गेहूँ, ज्वार	..	..	1,020.00	4.00	454.00	अम्बाह 40.0	..	..
गेहूँ, ज्वार	..	2.00	478.00	1.00	776.00	अम्बाह 40.0	..	..
गेहूँ, ज्वार	..	3.00	2,198.00	715.00	2,451.00	अम्बाह 22.4	..	..
गेहूँ, ज्वार	..	..	741.00	12.00	237.00	अम्बाह 20.8	..	..
गेहूँ, ज्वार	..	..	605.00	49.00	50.00	अम्बाह 20.8	..	..
गेहूँ, ज्वार	..	4.00	2,227.00	350.00	1,070.00	अम्बाह 28.8	..	..
गेहूँ, ज्वार	..	3.00	1,046.00	149.00	124.00	अम्बाह 25.6	..	..
गेहूँ, ज्वार	..	12.00	522.00	2.00	5.00	अम्बाह 17.0	..	..
गेहूँ, ज्वार	..	16.00	261.00	12.00	27.00	अम्बाह 22.4	..	..
गेहूँ, ज्वार	..	5.00	326.00	5.00	18.00	अम्बाह 22.4	..	..
गेहूँ, ज्वार	..	18.00	771.00	42.00	44.00	अम्बाह 22.4	..	..
गेहूँ, ज्वार	..	32.00	2,391.00	569.00	1,170.00	अम्बाह 25.6	..	..
गेहूँ, ज्वार	..	..	624.00	62.00	49.00	अम्बाह 25.6	..	..

स्थानीय कोड नम्बर	ग्राम का नाम	ग्राम का कुल क्षेत्रफल (एकड़ में)	ग्राम में उपलब्ध सुख-सुविधाएं					
			शिक्षा सम्बन्धी	चिकित्सा सम्बन्धी	बिजली सम्बन्धी	पेय-जल सम्बन्धी	परिवहन सम्बन्धी	डाक तथा तार सम्बन्धी
1	2	3	4	5	6	7	8	9
150	बहोरपुरा	398.00	प्रा. शा. (1)	..	..	कु.	प. स.	..
151	लालपुरा	586.00	प्रा. शा. (1)	प. चि. (1)	..	कु.	क. स.	..
152	साठों	756.00	प्रा. शा. (1)	..	..	कु.	क. स.	..
	योग	**256,980.00**	**प्रा. शा.(113) पू. मा. शा.(28) उ. मा. शा. (7)**	**औ. (6) अ. (30)**	**61**	**कु. (150)**	**प. स. (30) क. स.(82)**	**डा. (39)**

स्रोत :—कालम (1) से (5) एवं (7) से (18) : तहसीलदार, अम्बाह।
कालम (6) : मध्य प्रदेश विद्युत् मंडल, जबलपुर।

अम्बाह तहसील

मुख्य खाद्य	भूमि उपयोग (अर्थात् विभिन्न प्रकार के भूमि उपयोगों के अंतर्गत आने वाले क्षेत्र) एकड़ में					सबसे पास का नगर और दूरी (कि.मी. में)	ग्राम में साप्ताहिक बाजार लगता हो, तो उसका दिन	अभ्युक्ति धार्मिक, ऐतिहासिक अथवा पुरातत्वीय महत्व के स्थानों के उल्लेख सहित
	वन	सिंचित	असिंचित	कृष्य खाली भूमि	कृषि के लिए अनुपलब्ध क्षेत्र जिसमें कृषि नहीं की जा सकती			
10	11	12	13	14	15	16	17	18
गेहूँ, ज्वार	..	2.00	346.00	10.00	40.00	अम्बाह 25.6	..	..
गेहूँ, ज्वार	..	..	534.00	5.00	47.00	अम्बाह 25.6	..	..
गेहूँ, ज्वार	..	9.00	684.00	3.00	60.00	अम्बाह 25.6	..	..
	12,752.00	8,893.00	165,241.00	19,541.00	50,553.00			

स्थानीय कोड नम्बर	ग्राम का नाम	ग्राम का कुल क्षेत्रफल (एकड़ में)	ग्राम में उपलब्ध सुख-सुविधाएं					
			शिक्षा सम्बन्धी	चिकित्सा सम्बन्धी	बिजली सम्बन्धी	पेय-जल सम्बन्धी	परिवहन सम्बन्धी	डाक तथा तार सम्बन्धी
1	2	3	4	5	6	7	8	9
1	रिठोरा खुर्द	2,047.00	प्रा. शा. (1)	..	..	कु.	क. स.	..
2	गोरखा	2,502.00	प्रा. शा. (1)	..	..	कु.	क. स.	..
3	भानपुर	427.00	प्रा. शा. (1)	..	..	कु.	क.स.,प.स.	..
4	जैतपुर चम्बल	943.00	..	..	..	कु.	क.स.,प.स.	..
5	पिपरई	2,986.00	प्रा. शा. (1)	..	..	कु.	क.स.,प.स.	..
6	गडौरा	1,805.00	प्रा. शा. (1)	..	..	कु.	क. स.	..
7	जखोना	8,019.00	पू.मा. शा. (1)	औ.(1)	सि.,रो.,उ.	कु.	क. स.	डा.
8	गौसपुर	4,693.00	प्रा. शा. (1)	..	..	कु.	क. स.	..
9	नायकपुरा	2,225.00	पू.मा. शा. (1)	..	..	कु.	क.स.	डा.
10	मसूदपुर	823.00	प्रा. शा. (1)	..	..	कु.	क.स.,प.स.	..
11	तिछौला	1,557.00	प्रा. शा. (1)	..	..	कु.	क. स.	..
12	हुसैनपुर	592.00	प्रा. शा. (1)	..	..	कु.	क. स.	..
13	मेहचन्दपुर	1,044.00	प्रा. शा. (1)	..	..	कु.	क. स.	..
14	विन्डवा चम्बल	922.00	..	..	..	कु.	क. स.	..
15	मृगपुरा	1,809.00	प्रा. शा. (1)	..	..	कु.	क. स.	डा.
16	होलापुरा	187.00	..	..	..	कु.	क. स.	..
17	हेतमपुर	942.00	प्रा. शा. (1)	..	..	कु.	क. स.	..
18	मैथाना	1,991.00	प्रा. शा. (1)	..	..	कु.	क. स.	..
19	कैथरी	4,656.00	प्रा. शा. (1)	..	..	कु.	क. स.	..
20	खासखेड़ा	685.00	प्रा. शा. (1)	..	..	कु.	क. स.	..
21	बरेथा	3,756.00	प्रा. शा. (1)	..	..	कु.	..	..
22	नावली बड़ागांव	5,141.00	प्रा. शा. (1)	चि.(1)	सि.,रो.,उ.	कु.	..	डा.
23	कंचनपुर	561.00	प्रा. शा. (1)	..	..	कु.	..	..
24	बंधा	788.00	प्रा. शा. (1)	..	..	कु.	क.स.,प.स.	..
25	पचोखरा	1,727.00	प्रा. शा. (2)	..	..	कु.	क.स.	..
26	पीपर खेड़ा	1,352.00	प्रा. शा. (1)	..	..	कु.	क.स.	..
27	भटारी	1,480.00	प्रा. शा. (1)	..	..	कु.	..	..
28	करारी	1,382.00	प्रा. शा. (1)	..	..	कु.	..	..
29	जारह	2,069.00	प्रा. शा. (1)	..	..	कु.	..	..
30	खुर्द	628.00	प्रा. शा. (1)	..	..	कु.	प. स.	..
31	बसई हरचन्द	1,041.00	प्रा. शा. (1)	..	..	कु.	क. स.	..
32	पलपुरा	1,869.00	प्रा. शा. (1)	..	..	कु.	क. स.	..
33	पिडावली	2,017.00	प्रा. शा. (1)	..	..	कु.	क. स.	..
34	खबरौली	773.00	प्रा. शा. (1)	..	..	कु.	..	..
35	जतवार का पुरा	548.00	प्रा. शा. (1)	..	..	कु.	..	..
36	सिकरौदा	1,677.00	प्रा. शा. (1)	..	..	कु.	क.स,प.स.	—
37	दीखतपुरा	778.00	पू.मा. शा. (1)	..	..	कु.	क. स.	..
38	मिरधान	2,882.00	प्रा. शा. (1), पू. मा. शा. (1), उ. मा. शा. (1)	आ.औ.(1)	..	कु.	प. स.	डा.
39	गोपालपुरा	376.00	प्रा. शा. (1)	..	..	कु.	क. स.	—
40	पिपरसा	1,750.00	प्रा. शा. (1)	..	..	कु.	क. स.	—
41	विडवा खारी	1,646.00	प्रा. शा. (1)	..	..	कु.	क. स.	—
42	मीरपुर	1,671.00	प्रा. शा. (1)	..	..	कु.	..	..

मुख्य खाद्य	भूमि उपयोग (अर्थात् विभिन्न प्रकार के भूमि उपयोगों के अन्तर्गत आने वाले क्षेत्र) एकड़ में: वन	सिंचित	असिंचित	कृष्य खाली भूमि	कृषि के लिए अनुपलब्ध क्षेत्र जिसमें कृषि नहीं की जा सकती	सबसे पास का नगर और दूरी (कि.मी. में)	ग्राम में साप्ताहिक बाजार लगता हो, तो उसका दिन	अभ्युक्ति धार्मिक, ऐतिहासिक अथवा पुरातत्वीय महत्व के स्थानों के उल्लेख सहित
10	11	12	13	14	15	16	17	18
गेहूँ, बाजरा	..	..	433.00	357.00	1,257.00	धौलपुर 9.6	..	..
गेहूँ, बाजरा	..	..	917.00	360.00	1,225.00	धौलपुर 9.6	..	..
गेहूँ, बाजरा	..	..	235.00	68.00	124.00	धौलपुर 9.6	..	..
गेहूँ, बाजरा	..	..	215.00	118.00	610.00	धौलपुर 9.6	..	..
गेहूँ, बाजरा	..	..	1,184.00	499.00	1,303.00	धौलपुर 11.2	..	..
गेहूँ, बाजरा	..	..	568.00	263.00	974.00	धौलपुर 14.4	..	..
गेहूँ, बाजरा	..	..	2,450.00	984.00	4,585.00	मुरैना 25.6	..	..
ज्वार, बाजरा	..	..	2,515.00	13.00	2,165.00	धौलपुर 11.2	..	..
गेहूँ, बाजरा	..	..	942.00	171.00	1,112.00	धौलपुर 11.2	..	..
गेहूँ, बाजरा	..	..	319.00	119.00	385.00	धौलपुर 9.6	..	..
गेहूँ, बाजरा	..	..	615.00	158.00	784.00	मुरैना 27.2	..	..
गेहूँ, बाजरा	..	..	463.00	51.00	78.00	धौलपुर 11.2	..	..
गेहूँ, बाजरा	..	..	556.00	126.00	362.00	धौलपुर 14.4	..	..
गेहूँ, बाजरा	..	..	452.00	96.00	374.00	धौलपुर 11.2	..	..
बाजरा, चना	..	105.00	820.00	103.00	781.00	मुरैना 9.6	..	..
गेहूँ, बाजरा	..	..	74.00	20.00	93.00	मुरैना 14.4	..	..
गेहूँ, बाजरा	..	..	797.00	21.00	124.00	मुरैना 12.8	..	..
गेहूँ, बाजरा	..	2.00	1,384.00	216.00	389.00	धौलपुर 12.8	..	..
गेहूँ, बाजरा	1,030.00	128.00	2,226.00	568.00	704.00	धौलपुर 11.2	..	..
चना, बाजरा	..	..	487.00	87.00	111.00	मुरैना 8.0	..	..
गेहूँ, बाजरा	..	2.00	2,767.00	46.00	941.00	मुरैना 16.0	..	..
गेहूँ, बाजरा	..	34.00	3,578.00	182.00	1,347.00	मुरैना 16.0	..	..
गेहूँ, बाजरा	136.00	4.00	313.00	8.00	100.00	मुरैना 22.4	..	..
गेहूँ, बाजरा	..	..	693.00	21.00	74.00	मुरैना 12.8	..	..
गेहूँ, बाजरा	..	..	1,444.00	184.00	99.00	धौलपुर 12.8	..	..
गेहूँ, बाजरा	..	..	1,031.00	154.00	167.00	धौलपुर 12.8	..	..
गेहूँ, बाजरा	..	6.00	1,089.00	185.00	200.00	मुरैना 19.2	..	..
गेहूँ, बाजरा	..	12.00	975.00	130.00	265.00	मुरैना 19.2	..	..
गेहूँ, बाजरा	..	..	1,609.00	314.00	146.00	मुरैना 19.2	..	..
गेहूँ, बाजरा	..	4.00	430.00	14.00	180.00	मुरैना 19.2	..	..
गेहूँ, बाजरा	..	3.00	799.00	137.00	102.00	मुरैना 12.8	..	..
चना, बाजरा	..	12.00	1,241.00	259.00	357.00	मुरैना 12.8	..	..
गेहूँ, बाजरा	..	12.00	1,463.00	40.00	502.00	मुरैना 11.2	..	..
गेहूँ, बाजरा	..	..	593.00	16.00	164.00	मुरैना 14.4	..	..
गेहूँ, बाजरा	..	10.00	467.00	14.00	57.00	मुरैना 22.4	..	..
गेहूँ, बाजरा	..	..	1,407.00	79.00	191.00	मुरैना 9.6	..	..
गेहूँ, बाजरा	..	92.00	510.00	..	176.00	मुरैना 9.6	..	..
गेहूँ, बाजरा	3.00	12.00	2,428.00	37.00	402.00	मुरैना 22.4	..	..
गेहूँ, बाजरा	..	..	313.00	48.00	15.00	मुरैना 9.6	..	..
गेहूँ, बाजरा	..	..	1,128.00	..	623.00	मुरैना 8.0	..	..
गेहूँ, बाजरा	..	3.00	1,158.00	39.00	446.00	मुरैना 11.2	..	..
गेहूँ, बाजरा	..	8.00	1,338.00	68.00	257.00	मुरैना 12.8	..	..

स्थानीय कोड नम्बर	ग्राम का नाम	ग्राम का कुल क्षेत्रफल (एकड़ में)	ग्राम में उपलब्ध सुख-सुविधाएं					
			शिक्षा सम्बन्धी	चिकित्सा सम्बन्धी	बिजली सम्बन्धी	पेय-जल सम्बन्धी	परिवहन सम्बन्धी	डाक तथा तार सम्बन्धी
1	2	3	4	5	6	7	8	9
43	सिरिमिती	1,208.00	प्रा. शा. (1)	..	..	कु.	प.स.,क.स.	..
44	घुरघान	1,509.00	प्रा. शा. (1)	..	सि.,रो.,उ.	कु.	प.स.	..
45	इमिलिया	951.00	प्रा. शा. (1)	..	..	कु.	प.स.,क.स.	..
46	खेड़ा मेवदा	2,603.00	प्रा. शा. (1)	..	सि.,रो.,उ.	कु.	प.स.,क.स.	..
47	फिरोजपुर	896.00	..	..	..	कु.	..	..
48	छिछावली	697.00	पू.मा.शा. (1)	..	..	कु.	..	..
49	देवरी	1,189.00	प्रा. शा. (1)	..	..	कु.	क.स.,प.स.	..
50	जीगनी	3,637.00	प्रा. शा. (1), पू.मा.शा. (1)	प.चि. (1)	सि.,रो.,उ.	कु.	प.स.,क.स.	डा.
51	डोंगरपुर लोधा	847.00	प्रा. शा. (1)	..	..	कु.	..	..
52	हिंगोना खुर्द	2,759.00	पू.मा.शा. (1)	..	सि.,रो.,उ.	कु.	क.स.	डा.
53	गंजरामपुर	2,869.00	प्रा. शा. (1)	..	सि.,रो.,उ.	कु.	प.स.,क.स.	..
54	दतहरा	2,378.00	प्रा. शा. (1), पू.मा.शा.(1), उ.मा.शा. (1)	..	..	कु.	..	..
55	जतावर	3,122.00	प्रा. शा. (1)	..	सि.उ.	कु.	क.स.,प.स.	..
56	लालौर कलां	2,324.00	प्रा. शा. (1), पू.मा.शा. (1)	..	सि.उ.	कु.	क.स.	डा.
57	रसीलपुर	492.00	प्रा. शा. (1)	..	..	कु.	..	..
58	अजनौधा	1,962.00	प्रा. शा. (1)	..	..	कु.	..	..
59	हिंगोना कलां	1,313.00	प्रा. शा. (1)	..	सि.,उ.	कु.	क.स.	..
60	निवी	904.00	प्रा. शा. (1)	..	..	कु.	क.स.	..
61	अतरसूमा	830.00	प्रा. शा. (1)	..	..	कु.	प.स.,क.स.	..
62	सुरजनपुर	780.00	प्रा. शा. (1)	..	..	कु.	..	..
63	कंथोदा	1,678.00	प्रा. शा. (1)	..	..	कु.	क.स.	..
64	हाँसई मेवदा	1,961.00	प्रा. शा. (1)	..	..	कु.	क.स.	..
65	मुड़िया खेड़ा	1,589.00	प्रा. शा. (1)	प.चि. (1)	सि.,रो.,उ.	कु.	प.स.,क.स.	..
66	जेबरा खेड़ा	973.00	प्रा. शा. (1)	..	सि.,रो.,उ.	कु.	प.स.,क.स.	..
67	बसैया	1,375.00	प्रा. शा. (1)	..	..	कु.	..	..
68	भटपुरा नदी	455.00	..	..	..	कु.	..	..
69	बड़ोखर	1,622.00	प्रा. शा. (1)	..	सि.,रो.,उ.	कु.	प.स.,क.स.रे.	..
70	डोंगरपुर किरार	1,135.00	प्रा. शा. (1)	..	..	कु.	प.स.,क.स.	..
71	खेरिया कलां	877.00	प्रा. शा. (1)	..	..	कु.	..	..
72	बिजौलीपुरा	1,689.00	प्रा. शा. (1)	..	..	कु.	..	..
73	परीक्षा	1,502.00	पू.मा.शा. (1)	..	..	कु.	प.स.	..
74	जौरी	1,025.00	प्रा. शा. (1)	..	सि.,रो.,उ.	कु.	प.स.,क.स.	..
75	हरगवां	790.00	प्रा. शा. (1)	..	..	कु.	..	..
76	सांगौली	1,292.00	प्रा. शा. (1)	..	..	कु.	..	..
77	हुरहाई	1,561.00	प्रा. शा. (1)	..	..	कु.	प.स.	..
78	चक किशनपुर	867.00	प्रा. शा. (1)	..	..	कु.	प.स.	..
79	जौरा खुर्द	2,467.00	प्रा. शा. (1)	..	सि.,रो.,उ.	कु.	प.स.,क.स.	डा.
80	शिकारपुर	579.00	प्रा. शा. (1)	..	सि.,रो.,उ.	कु.	क.स.	..
81	नगरा	1,849.00	प्रा. शा. (1)	..	..	कु.	..	..
82	काजी बसई	1,318.00	प्रा. शा. (1)	..	..	कु.	..	..

मुख्य खाद्य	भूमि उपयोग (अर्थात् विभिन्न प्रकार के भूमि उपयोगों के अन्तर्गत् आने वाले क्षेत्र) एकड़ में: वन	सिंचित	असिंचित	कृष्य खाली भूमि	कृषि के लिए अनुपलब्ध क्षेत्र जिसमें कृषि नहीं की जा सकती	सबसे पास का नगर और दूरी (कि.मी. में)		ग्राम में साप्ताहिक बाजार लगता हो, तो उसका दिन	अभ्युक्ति धार्मिक, ऐतिहासिक अथवा पुरातत्वीय महत्व के स्थानों के उल्लेख सहित
10	11	12	13	14	15	16		17	18
गेहूँ, बाजरा	..	13.00	990.00	130.00	75.00	मुरैना	16.0	..	..
गेहूँ, बाजरा	..	19.00	1,256.00	73.00	161.00	मुरैना	19.2	..	..
गेहूँ, बाजरा	..	3.00	780.00	5.00	163.00	मुरैना	4.8	..	..
गेहूँ, बाजरा	..	2.00	2,238.00	136.00	227.00	मुरैना	9.0	..	..
गेहूँ, बाजरा	..	..	760.00	18.00	118.00	मुरैना	4.8	..	..
गेहूँ, बाजरा	..	87.00	539.00	5.00	66.00	मुरैना	25.6	..	..
गेहूँ, बाजरा	..	..	762.60	148.00	279.00	मुरैना	9.6	..	..
गेहूँ, बाजरा	..	9.00	2,910.00	255.00	463.00	मरैना	8.0	..	..
गेहूँ, बाजरा	..	79.00	673.00	56.00	89.00	मुरैना	16.0	..	..
गेहूँ, बाजरा	..	..	1,892.00	329.00	538.00	मुरैना	9.6	..	..
गेहूँ, बाजरा	..	79.00	2,262.00	112.00	416.00	मुरैना	4.8	..	..
गेहूँ, बाजरा	..	138.00	1,506.00	272.00	462.00	मुरैना	22.4	..	..
गेहूँ, बाजरा	..	10.00	2,331.00	203.00	578.00	मुरैना	16.0	..	..
गेहूँ, बाजरा	..	32.00	1,802.00	61.00	429.00	मुरैना	4.8	..	..
गेहूँ, बाजरा	..	1.00	425.00	29.00	37.00	मुरैना	11.2	..	..
गेहूँ, बाजरा	..	12.00	1,630.00	130.00	190.00	मुरैना	14.4	..	..
गेहूँ, बाजरा	..	2.00	1,033.00	38.00	240.00	मुरैना	12.8	..	..
गेहूँ, बाजरा	..	..	687.00	36.00	181.00	मुरैना	9.6	..	..
गेहूँ, बाजरा	..	..	606.00	57.00	167.00	मुरैना	3.2	..	..
गेहूँ, बाजरा	..	3.00	664.00	56.00	57.00	मुरैना	16.0	..	..
गेहूँ, बाजरा	..	..	1,445.00	..	233.00	मुरैना	11.2	..	..
गेहूँ, बाजरा	..	..	1,491.00	..	470.00	मुरैना	8.0	..	..
गेहूँ, बाजरा	..	79.00	1,308.00	139.00	63.00	मुरैना	3.2	..	..
गेहूँ, बाजरा	..	37.00	856.00	16.00	64.00	मुरैना	6.4	..	..
गेहूँ, बाजरा	..	22.00	1,017.00	173.00	163.00	मुरैना	16.0	..	..
गेहूँ, बाजरा	..	10.00	257.00	10.00	178.00	मुरैना	28.8	..	..
गेहूँ, बाजरा	..	7.00	1,547.00	11.00	57.00	मुरैना	0.8	..	..
गेहूँ, बाजरा	..	1.00	1,005.00	16.00	113.00	मुरैना	9.6	..	..
गेहूँ, बाजरा	..	15.00	459.00	21.00	382.00	मुरैना	16.0	..	..
गेहूँ, बाजरा	..	18.00	970.00	74.00	627.00	मुरैना	17.6	..	..
गेहूँ, बाजरा	..	7.00	1,206.00	21.00	268.00	ग्वालियर	27.2	..	..
गेहूँ, बाजरा	..	5.00	826.00	40.00	154.00	मुरैना	1.6	..	..
गेहूँ, बाजरा	..	10.00	513.00	115.00	152.00	मुरैना	16.0	..	..
गेहूँ, बाजरा	430.00	..	645.00	66.00	151.00	मुरैना	35.2	..	..
गेहूँ, बाजरा	..	7.00	1,238.00	42.00	274.00	मुरैना	27.2	..	..
गेहूँ, चावल	..	9.00	723.00	9.00	126.00	मुरैना	32.0	..	..
गेहूँ, बाजरा	..	285.00	1,386.00	628.00	168.00	मुरैना	1.6	शनिवार	..
गेहूँ, बाजरा	..	..	426.00	53.00	100.00	मुरैना	1.6	..	..
गेहूँ, बाजरा	..	54.00	1,231.00	127.00	437.00	मुरैना	9.6	..	..
गेहूँ, बाजरा	..	19.00	775.00	15.00	509.00	मुरैना	12.8	..	..

ग्राम निर्देशिका

स्थानीय कोड नम्बर	ग्राम का नाम	ग्राम का कुल क्षेत्रफल (एकड़ में)	ग्राम में उपलब्ध सुख-सुविधाएं					
			शिक्षा सम्बन्धी	चिकित्सा सम्बन्धी	बिजली सम्बन्धी	पेय-जल सम्बन्धी	परिवहन सम्बन्धी	डाक तथा तार सम्बन्धी
1	2	3	4	5	6	7	8	9
83	मुरैना गांव	2,630.00	पू.मा.शा. (1)	..	सि.,रो.,उ.	कु.	प.स.	..
84	कोतवाल	2,056.00	प्रा.शा.(1), पू.मा.शा.(1)	..	..	कु.	..	..
85	नाका	1,301.00	प्रा. शा. (1)	..	..	कु.	..	..
86	मुंगावली	2,249.00	प्रा. शा. (1)	..	..	कु.	प.स.	..
87	किसनपुर	2,779.00	प्रा. शा. (1)	प्रा.स्वा.के.(1)	..	कु.	क.स.	..
88	जगतपुर	1,269.00	प्रा. शा. (1)	..	..	कु.	क.स.	..
89	मदन बसई	1,637.00	प्रा. शा. (1)	..	..	कु.	प.स.	..
90	बसहरी	724.00	..	..	..	कु.	प.स.	..
91	बमरौली	1,154.00	प्रा. शा. (1)	..	..	कु.	..	..
92	भोंडेरी	1,855.00	प्रा. शा. (1)	..	सि.,रो.,उ.	कु.	..	..
93	बिरतौली	1,160.00	प्रा. शा. (1)	..	..	कु.	प.स.	..
94	गिरगौनी	1,113.00	प्रा. शा. (1)	..	..	कु.	प.स.	..
95	भैंसोरा	1,141.00	प्रा. शा. (1)	..	..	कु.	..	..
96	करुआ	1,171.00	प्रा. शा. (1)	..	..	कु.	प.स.	..
97	बिचोला	380.00	..	..	..	कु.	प.स.	दू.
98	छोंदा	1,362.00	प्रा. शा. (1)	..	सि.,रो.,उ.	कु.	प.स.,क.स.	..
99	लभनपुरा	648.00	प्रा. शा. (1)	..	..	कु.	..	..
100	अरदौनी	2,300.00	प्रा. शा. (1)	..	..	कु.	..	..
101	उदियापुरा	744.00	..	..	..	कु.	..	..
102	डोमपुरा	1,055.00	प्रा. शा. (1)	..	..	कु.	क.स.	..
103	नरसिंहपुर	283.00	..	..	..	कु.	..	..
104	पिलुआ	1,341.00	..	..	..	कु.	..	..
105	जारौनी	1,479.00	प्रा. शा. (1)	..	..	कु.	रे.	..
106	खेरा	420.00	..	..	सि.,रो.,उ.	कु.	..	..
107	बिसेंटा	1,487.00	प्रा. शा. (1)	..	..	कु.	..	..
108	परतापुरा	594.00	प्रा. शा. (1)	..	..	कु.	..	..
109	गादरा	305.00	..	..	..	कु.	..	..
110	लोलकपुर	597.00	..	..	..	कु.	प.स.	..
111	नाऊपुरा	609.00	प्रा. शा. (1)	..	..	कु.	..	..
112	अमलेड़ा	413.00	प्रा. शा. (1)	..	..	कु.	..	..
113	जरेरुआ	1,358.00	प्रा. शा. (1)	..	सि.,रो.,उ.	कु.	क.स.,प.स.	..
114	उटीला	400.00	..	..	..	कु.	..	..
115	बरैंडा	759.00	प्रा. शा. (1)	..	..	कु.	..	..
116	बनी	1,065.00	..	..	..	कु.	..	..
117	मितावली	886.00	प्रा. शा. (1)	..	..	कु.	क.स.	..
118	लोहगढ़	1,488.00	प्रा. शा. (1)	..	..	कु.	प.स.	..
119	पढ़ावली	4,124.00	प्रा. शा. (1)	..	..	कु.	..	..
120	जरारा	474.00	प्रा. शा. (1)	..	..	कु.	प.स.	..
121	चुरहेला	799.00	प्रा. शा. (1)	..	..	कु.	..	..
122	सुलेंद्रा	1,986.00	प्रा. शा. (1)	..	..	कु.	..	..
123	रचौली	809.00	प्रा. शा. (1)	..	..	कु.	..	..
124	सबदलपुर	465.00	..	..	..	कु.	..	..
125	बक्षीपुरा	466.00	..	..	..	कु.	रे.	..

मुरैना तहसील

मुख्य खाद्य	भूमि उपयोग (अर्थात् विभिन्न प्रकार के भूमि उपयोगों के अंतर्गत आने वाले क्षेत्र) एकड़ में					सबसे पास का नगर और दूरी (कि.मी. में)	ग्राम में साप्ताहिक बाजार लगता हो, तो उसका दिन	अभ्युक्ति धार्मिक, ऐतिहासिक अथवा पुरातत्वीय महत्व के स्थानों के उल्लेख सहित
	वन	सिंचित	असिंचित	कृष्य खाली भूमि	कृषि के लिए अनुपलब्ध क्षेत्र जिसमें कृषि नहीं की जा सकती			
10	11	12	13	14	15	16	17	18
गेहूँ, बाजरा	..	17.00	2,346.00	63.00	204.00	मुरैना 4.8	..	..
गेहूँ, बाजरा	331.00	60.00	968.00	127.00	570.00	मुरैना 27.2	..	..
गेहूँ, बाजरा	609.00	..	400.00	101.00	191.00	मुरैना 32.0	..	..
गेहूँ, बाजरा	..	4.00	1,856.00	182.00	207.00	मुरैना 9.6	..	..
गेहूँ, बाजरा	..	20.00	2,161.00	26.00	572.00	मुरैना 8.0	..	..
गेहूँ, बाजरा	..	20.00	855.00	152.00	242.00	मरैना 3.2	..	..
गेहूँ, बाजरा	..	54.00	740.00	55.00	788.00	मुरैना 22.4	..	..
गेहूँ, बाजरा	..	..	289.00	113.00	322.00	मुरैना 24.0	..	..
गेहूँ, बाजरा	..	8.00	705.00	131.00	310.00	ग्वालियर 16.0	..	..
गेहूँ, बाजरा	..	1.00	1,342.00	106.00	406.00	मुरैना 4.8	..	..
गेहूँ, बाजरा	..	19.00	636.00	50.00	455.00	मरैना 20.8	..	..
गेहूँ, बाजरा	..	24.00	726.00	22.00	341.00	मुरैना 22.4	..	..
गेहूँ, बाजरा	..	425.00	485.00	128.00	103.00	ग्वालियर 32.0	..	..
गेहूँ, बाजरा	..	22.00	793.00	160.00	196.00	मुरैना 6.4	..	..
गेहूँ, बाजरा	..	63.00	232.00	27.00	58.00	मुरैना 24.0	..	..
गेहूँ, बाजरा	..	31.00	928.00	189.00	214.00	मुरैना 4.8	..	..
गेहूँ, बाजरा	..	20.00	428.00	73.00	127.00	मुरैना 11.2	..	..
गेहूँ, बाजरा	..	89.00	1,379.00	402.00	430.00	मुरैना 32.0	..	..
गेहूँ, बाजरा	..	51.00	383.00	139.00	171.00	ग्वालियर 32.0	..	..
गेहूँ, बाजरा	..	7.00	787.00	125.00	136.00	मुरैना 6.4	..	..
गेहूँ, बाजरा	..	..	152.00	31.00	100.00	मुरैना 24.0	..	..
गेहूँ, बाजरा	..	53.00	456.00	135.00	697.00	मुरैना 24.0	..	..
गेहूँ, बाजरा	..	46.00	869.00	176.00	388.00	मुरैना 9.6	..	..
गेहूँ, बाजरा	..	9.00	176.00	33.00	202.00	मुरैना 24.0	..	..
गेहूँ, बाजरा	..	5.00	549.00	167.00	766.00	ग्वालियर 27.2	..	..
गेहूँ, चावल	..	77.00	396.00	85.00	36.00	ग्वालियर 32.0	..	..
गेहूँ, चावल	..	100.00	157.00	37.00	11.00	ग्वालियर 26.0	..	..
गेहूँ, बाजरा	..	41.00	357.00	30.00	169.00	मुरैना 19.2	..	..
गेहूँ, चावल	..	135.00	103.00	76.00	295.00	मुरैना 25.6	..	..
गेहूँ, चावल	..	56.00	262.00	62.00	33.00	ग्वालियर 25.6	..	..
गेहूँ, बाजरा	..	84.00	1,032.00	66.00	176.00	मुरैना 8.0	..	..
गेहूँ, चावल	..	6.00	287.00	82.00	25.00	ग्वालियर 24.0	..	..
गेहूँ, बाजरा	..	34.00	411.00	90.00	224.00	मुरैना 16.0	..	..
गेहूँ, बाजरा	..	459.00	48.00	334.00	224.00	मुरैना 17.6	..	..
गेहूँ, बाजरा	20.00	130.00	575.00	89.00	72.00	ग्वालियर 25.6	..	..
गेहूँ, चावल	146.00	50.00	904.00	81.00	307.00	मुरैना 12.8	..	..
गेहूँ, बाजरा	..	193.00	2,135.00	840.00	956.00	ग्वालियर 20.8	..	..
गेहूँ, चावल	..	23.00	259.00	36.00	156.00	मुरैना 9.6	..	..
गेहूँ, बाजरा	..	31.00	496.00	92.00	180.00	मुरैना 14.4	..	..
गेहूँ, बाजरा	..	840.00	505.00	552.00	89.00	मुरैना 25.6	..	..
गेहूँ, बाजरा	..	..	386.00	60.00	363.00	ग्वालियर 32.0	..	..
गेहूँ, चावल	..	37.00	370.00	41.00	17.00	ग्वालियर 22.0	..	..
गेहूं, चावल	..	19.00	385.00	30.00	32.00	ग्वालियर 22.4	..	..

स्थानीय कोड नम्बर	ग्राम का नाम	ग्राम का कुल क्षेत्रफल (एकड़ में)	ग्राम में उपलब्ध सुख-सुविधाएं					
			शिक्षा सम्बन्धी	चिकित्सा सम्बन्धी	बिजली सम्बन्धी	पेय-जल सम्बन्धी	परिवहन सम्बन्धी	डाक तथा तार सम्बन्धी
1	2	3	4	5	6	7	8	9
126	सिलगिला	1,261.00	प्रा.शा.(1)	..	..	कु.	..	..
127	जयनगर	1,744.00	प्रा.शा.(1)	..	सि.,रो.उ.	कु.	रे.	..
128	गुलेन्द्री	689.00	प्रा.शा.(1)	..	..	कु.	..	..
129	दौरावली	1,084.00	प्रा.शा.(1)	..	..	कु.	..	..
130	बरहावली	1,400.00	प्रा.शा.(1)	..	..	कु.	क.स.	..
131	धनेला	6,417.00	प्रा.शा.(1)	..	सि.,उ.	कु.	प.स.	डा.
132	नूराबाद	2,088.00	प्रा.शा.(1), पू.मा.शा.(1)	चि.(1), प.चि.(1), प.नि.के.(1)	सि.,रो., उ.	कु.,न.	प.स. रे.	डा.
133	भर्राड़	1,012.00	प्रा.शा.(1)	..	..	कु.	..	..
134	खरगपुर	1,251.00		..	..	कु.	..	..
135	रान्सू	1,074.00	प्रा.शा.(1)	..	..	कु.	..	..
136	नौगांव	2,332.00	प्रा.शा.(1)	..	..	कु.	..	..
137	इन्दुरखी	897.00		..	..	कु.	..	..
138	खिरावली	1,491.00	प्रा.शा.(1)	..	..	कु.	..	..
139	ऐंती	2,402.00	प्रा.शा.(1)	..	..	कु.	क.स.	..
140	रिठौरा कलां	4,346.00	प्रा.शा.(1)	चि.(1)	..	कु.	रे.	डा.
141	बमूर बसई	962.00	..	..	..	कु.	..	..
142	तिघरा	1,088.00	प्रा.शा.(1)	..	सि.,रो.,उ.	कु.,न.		..
143	बारेकापुरा	237.00	..	..	रो.,सि.	कु.		..
144	मंडराई	728.00	..	..	..	कु.	..	..
145	नयागांव	445.00	..	..	सि.,रो.,उ.	कु.	..	..
146	गडाजर	1,832.00	प्रा.शा.(1)	..	..	कु.	रे.	..
147	बिजयपुरा	426.00	प्रा.शा.(1)	..	..	कु.	प.स.,क.स	..
148	शेरपुर	1,570.00	प्रा.शा.(1)	..	..	कु.	..	..
149	जखौदा	1,567.00	प्रा.शा.(1)	..	..	कु.	..	..
150	सिकरौड़ी	694.00	प्रा.शा.(1)	..	..	कु.	..	डा.
151	बरईपुरा	597.00	प्रा.शा.(1)	..	..	कु.	..	..
152	बड़वारी	1,306.00	प्रा.शा.(1)	..	..	कु.	..	..
153	सेवा	909.00	प्रा.शा.(1)	..	सि.,रो.,उ.	कु.	प.स.	..
154	पारौली	1,597.00	प्रा.शा.(1)	..	..	कु.	..	डा.
155	भटपुरा डांग	673.00	प्रा.शा.(1)	..	..	कु.	रे.	..
156	महटोली	2,864.00	प्रा.शा.(3)	..	..	कु.	..	..
157	भाखरी	558.00	प्रा.शा.(1)	..	..	कु.	..	..
158	सपचौली	839.00	प्रा.शा.(1)	..	..	कु.	रे.,प.स.	..
159	पवाया	698.00	प्रा.शा.(1)	..	..	कु.	प.स.	डा.
160	फूलपुर	895.00	प्रा.शा.(1)	..	सि.	कु.	रे.,प.स.	..
161	बस्तपुर	1,472.00	प्रा.शा.(1)	..	..	कु.	..	..
162	जैतपुर नूराबाद	588.00	प्रा.शा.(1), पू.मा.शा.(1)	..	सि.,रो.,उ.	कु.	रे.,प.स.	डा.,ता.
163	करौला	517.00	प्रा.शा.(1)	..	..	कु.	..	..
164	पिपरसेवा	2,634.00	प्रा.शा.(1)	..	..	कु.	रे.	डा.,ता.
165	मवई	1,639.00	..	..	..	कु.	..	..
166	पहाड़ी	7,351.00	प्रा.शा.(1)	..	..	कु.	..	..

मुख्य खाद्य	भूमि उपयोग (अर्थात् विभिन्न प्रकार के भूमि उपयोगों के अन्तर्गत आने वाले क्षेत्र) एकड़ में: वन	सिंचित	असिंचित	कृष्य खाली भूमि	कृषि के लिए अनुपलब्ध क्षेत्र जिसमें कृषि नहीं की जा सकती	सबसे पास का नगर और दूरी (कि.मी. में)	ग्राम में साप्ताहिक बाजार लगता हो, तो उसका दिन	अभ्युक्ति धार्मिक, ऐतिहासिक अथवा पुरातत्वीय महत्व के स्थानों के उल्लेख सहित
10	11	12	13	14	15	16	17	18
गेहूं, चावल	..	366.00	624.00	218.00	53.00	ग्वालियर 22.0	..	..
गेहूं, बाजरा	..	115.00	869.00	599.00	163.00	मुरैना 14.4	..	..
गेहूं, चावल	..	254.00	216.00	95.00	124.00	मरैना 16.0	..	..
गेहूं, बाजरा	287.00	67.00	539.00	127.00	64.00	ग्वालियर 16.0	..	..
गेहूं, चावल	8.00	205.00	460.00	201.00	526.00	मुरैना 24.0	..	..
गेहूं, बाजरा	1,794.00	172.00	2,860.00	1,188.00	403.00	मुरैना 22.4	..	..
गेहूं, बाजरा	..	455.00	1,085.00	218.00	330.00	मुरैना 14.4	..	..
गेहूं, चना	..	488.00	313.00	101 00	110.00	मुरैना 16.0	..	..
गेहूं, चना	..	626.00	303.00	149.00	173.00	मुरैना 16.0	..	..
गेहूं, चावल	..	54.00	278.00	156.00	589.00	ग्वालियर 24.0	..	..
गेहूं, चावल	..	235.00	1,647.00	390.00	60.00	ग्वालियर 28.8	..	..
गेहूं, चावल	..	148.00	352.00	107.00	290.00	ग्वालियर 25.6	..	..
गेहूं, चावल	..	77.00	770.00	315.00	329.00	ग्वालियर 25.6	..	..
गेहूं, चावल	730.00	259.00	984.00	279.00	150.00	ग्वालियर 22.4	..	..
गेहूं, चावल	..	655.00	3,175.00	361.00	155.00	ग्वालियर 24.0	शुक्रवार	..
गेहूं, बाजरा	259.00	37.00	526.00	84.00	56.00	मरैना 19.2	..	..
गेहूं, बाजरा	..	190.00	716.00	16.00	166.00	मुरैना 17.6	..	..
गेहूं, बाजरा	..	44.00	183.00	..	10.00	मुरैना 17.6	..	..
गेहूं, बाजरा	..	22.00	400.00	93.00	213.00	मुरैना 17.6	..	..
गेहूं, चावल	..	...	117.00	64.00	264·00	ग्वालियर 16.0	..	..
गेहूं, चावल	..	251.00	1,295.00	219.00	67.00	ग्वालियर 17.6	..	..
गेहूं, बाजरा	..	61.00	285.00	44.00	36.00	मुरैना 16.0	..	..
गेहूं, बाजरा	37.00	26.00	280.00	178.00	99.00	मुरैना 22.4	..	..
गेहूं, चावल	413.00	24.00	524.00	198.00	408.00	ग्वालियर 17.5	..	—
गेहूं, बाजरा	..	130.00	379.00	79.00	106.00	मुरैना 17.6	..	..
गेहूं, बाजरा	..	5.00	238.00	67.00	287.00	ग्वालियर 16.0	..	..
गेहूं, चावल	..	213.00	409.00	186.00	498.00	ग्वालियर 25.6	..	..
गेहूं, बाजरा	..	86.00	673.00	91.00	59.00	मुरैना 16.0	..	—
गेहूं, चावल	..	93.00	318.00	649.00	537.00	ग्वालियर 16.0	..	—
गेहूं, बाजरा	..	...	353.00	161.00	159.00	ग्वालियर 16.0	...	—
गेहूं, बाजरा	..	126.00	2,302.00	311.00	125.00	ग्वालियर 16.0	..	..
गेहूं, ज्वार	..	2.00	341.00	185.00	30.00	ग्वालियर 16.0	..	..
गेहूं, चावल	..	30.00	530.00	96.00	183.00	ग्वालियर 16.0	..	..
गेहूं, बाजरा	..	64.00	534.00	52.00	48·00	मुरैना 17.6	..	—
गेहूं, बाजरा	..	89.00	748.00	12.00	46.00	ग्वालियर 16.0	..	..
गेहूं, चावल	182.00	174.00	474.00	154.00	488.00	ग्वालियर 19.2	..	—
गेहूं, बाजरा	..	33.00	389.00	51.00	115.00	ग्वालियर 17.6	मंगलवार	..
गेहूं, चावल	..	25.00	326.00	65.00	101.00	ग्वालियर 16.0	..	..
गेहूं, चावल	..	174.00	1,631.00	607.00	222.00	ग्वालियर 16.0	..	—
गेहूं, चावल	772.00	120.00	38.00	193.00	516.00	ग्वालियर 16.0	..	..
गेहूं, चावल	4,775.00	303.00	893.00	1,015.00	365.00	ग्वालियर 16.0	..	..

स्थानीय कोड, नम्बर	ग्राम का नाम	ग्राम का कुल क्षेत्रफल (एकड़ में)	ग्राम में उपलब्ध सुख-सुविधाएं					
			शिक्षा सम्बन्धी	चिकित्सा सम्बन्धी	बिजली सम्बन्धी	पेय-जल सम्बन्धी	परिवहन सम्बन्धी	डाक तथा तार सम्बन्धी
1	2	3	4	5	6	7	8	9
167	जयपुर उर्फ नयागांव	1,039.00	प्रा. शा. (1)	..	..	कु.	रे.,प.स.	..
168	पिनावली	549.00	..	..	..	कु.	..	..
169	बामौर कलां	1,378.00	प्रा. शा. (1)	चि.(1)	सि.,रो.,उ.	कु.	प.स.	डा.,ता.
170	बामौर खुर्द	404.00	..	..	सि.,रो.,उ.	कु.	रे.,प.स.	..
171	गोबरा	636.00	प्रा. शा. (1)	..	..	कु.	..	..
172	कनकटपुरा	138.00	..	..	..	कु.	..	..
173	दौलसा	403.00	..	..	..	कु.	..	..
174	उरहाना	1,490.00	प्रा. शा. (1)	..	..	कु.	..	..
175	नरेश्वर	725.00	..	..	..	कु.	..	..
176	मलखानपुरा	439.00	प्रा. शा. (1)	..	..	कु.	..	..
177	खेरिया चुन्हेटी	587.00	..	..	..	कु.	..	..
178	खरका	1,065.00	..	..	..	कु.	..	..
179	टीकरी	1,404.00	प्रा. शा. (1)	..	..	कु.	..	..
180	करगवां	1,339.00	..	..	..	कु.	..	..
	योग	263,746.00	प्रा.शा. (141) पू.मा.शा.(14) उ.मा.शा. (2)	औ. (3) चि. (4) अ. (3)	32	कु.(180)	प.स.(50) क.स.(38)	डा.(18) ता.(3) अ.(1)

स्रोत :—कालम (1) से (5) एवं (7) से (18) : तहसीलदार, मुरैना।
कालम (6): म. प्र. विद्युत् मंडल, जबलपुर।
धौलपुर—राजस्थान प्रदेश का नगर है।

मुख्य खाद्य	भूमि उपयोग (अर्थात् विभिन्न प्रकार के भूमि उपयोगों के अंतर्गत् आने वाले क्षेत्र) एकड़ में वन	सिंचित	असिंचित	कृष्य डाली भूमि	कृषि के लिए अनुपलब्ध क्षेत्र जिसमें कृषि नहीं की जा सकती	सबसे पास का नगर और दूरी (कि.मी. में)	ग्राम में साप्ताहिक बाजार लगता हो, तो उसका दिन	अभ्युक्ति धार्मिक, ऐतिहासिक अथवा पुरातत्वीय महत्व के स्थानों के उल्लेख सहित
10	11	12	13	14	15	16	17	18
गेहूँ, बाजरा	..	407.00	537.00	38.00	57.00	ग्वालियर 16.0	..	..
गेहूँ, चावल	..	52.00	412.00	57.00	28.00	ग्वालियर 16.0	..	..
गेहूँ, चावल	125.00	274.00	823.00	65.00	91.00	ग्वालियर 16.0	..	..
गेहूँ, बाजरा	..	279.00	118.00	7.00	..	ग्वालियर 16.0	..	..
गेहूँ, बाजरा	..	40.00	454.00	69.00	73.00	ग्वालियर 12.8	..	..
गेहूँ, बाजरा	..	3.00	115.00	..	20.00	ग्वालियर 12.8	..	..
गेहूँ, चावल	..	44.00	270.00	47.00	42.00	ग्वालियर 16.0	..	..
गेहूँ, चावल	..	250.00	795.00	143.00	302.00	ग्वालियर 16.0	..	..
गेहूँ, चावल	307.00	24.00	174.00	117.00	103.00	ग्वालियर 16.0	..	..
गेहूँ, चावल	..	13.00	235.00	55.00	136.00	ग्वालियर 16.0	..	..
गेहूँ, चावल	237.00	20.00	142.00	55.00	133.00	ग्वालियर 16.0	..	..
गेहूँ, चावल	783.00	4.00	129.00	81.00	68.00	ग्वालियर 16.0	..	..
गेहूँ, चावल	655.00	15.00	515.00	170.00	49.00	ग्वालियर 16.0	..	..
गेहूँ, चावल	630.00	39.00	304.00	170.00	196.00	ग्वालियर 16.0	..	..
	15,649.00	12,793.00	153,605.00	26,142.00	55,557.00			

ग्राम निर्देशिका

स्थानीय कोड नम्बर	ग्राम का नाम	ग्राम का कुल क्षेत्रफल (एकड़ में)	ग्राम में उपलब्ध सुखसुविधाएँ					
			शिक्षा सम्बन्धी	चिकित्सा सम्बन्धी	बिजली सम्बन्धी	पेय-जल सम्बन्धी	परिवहन सम्बन्धी	डाक तथा तार सम्बन्धी
1	2	3	4	5	6	7	8	9
1	बरेंड़	4,090.00	प्रा.शा.(2), उ.मा.शा.(1)	..	सि.	कु.,न.	क.स.	..
2	सिगरोली	2,978.00	प्रा.शा.(2)	..	..	कु.,न.	क.स.	..
3	चिन्नोनी चम्बल	3,461.00	प्रा.शा.(1), पू.मा.शा.(1)	..	..	कु.	क.स.	डा.
4	पचोखरा	1,445.00	प्रा.शा.(3)	..	..	कु.	क.स.	..
5	तिन्दोखर	2,091.00	प्रा.शा.(1)	..	..	कु.,न.	क.स.	..
6	बृजगढ़ी	3,739.00	प्रा.शा.(1)	..	..	कु.,न.	क.स.	..
7	हुसैनपुर	1,176.00	प्रा.शा.(1), पू.मा.शा.(1)	..	..	कु.,न.	क.स.	डा.
8	जापथाप	861.00	प्रा.शा.(1)	..	..	कु.	क.स.	..
9	खेड़ा हुसैनपुर	542.00	प्रा.शा.(1)	..	..	कु.	क.स.	..
10	खेरली	1,294.00	प्रा.शा.(1)	..	..	कु.	क.स.	..
11	मिलौआ	2,128.00	प्रा.शा.(1)	..	..	कु.	क.स.	..
12	कोटरा	1,402.00	प्रा.शा.(1)	..	..	कु.	क.स.	..
13	रन्छोरपुरा	737.00	प्रा.शा.(1)	..	..	कु.	क.स.	..
14	रजौदा	860.00	प्रा.शा.(1)	..	..	कु.	क.स.	..
15	कुकरोली	541.00	..	..	..	कु.	क. स.	..
16	महदेवा	965.00	प्रा.शा.(1)	..	..	कु.	क. स.	..
17	उदयपुरा	565.00	प्रा.शा.(1)	..	..	कु.	क. स.	..
18	भर्रा	2,640.00	प्रा.शा.(1)	..	..	कु.	क. स.	..
19	गुजरना	921.00	प्रा.शा.(1)	..	..	कु.	क. स.	..
20	सुजानगढ़ी	1,998.00	प्रा.शा.(1)	आ.औ.(1)	..	कु.	क.स.	डा.
21	बुद्धगढ़ी	753.00	प्रा.शा.(1)	..	..	कु.	क.स.	..
22	मद्दीपुरा	476.00	प्रा.शा.(1)	..	..	कु.	क.स.	..
23	टुण्डीला	1,525.00	प्रा.शा.(1)	..	..	कु.	क.स.	..
24	अहरोली	1,052.00	प्रा.शा.(1)	..	..	कु.	क.स.	..
25	जखोदा	252.00	प्रा.शा.(1)	..	..	कु.	क.स.	..
26	चचेड़ी	819.00	प्रा.शा.(1)	..	..	कु.	क.स.	..
27	खुटियानीहार	876.00	प्रा.शा.(1)	..	..	कु.	क.स.	..
28	खिड़ोरा	740.00	प्रा.शा.(1)	..	..	कु.	क.स.	..
29	सराय	304.00	..	..	..	कु.	क.स.	..
30	तिलावली	2,057.00	प्रा.शा.(1), पू.मा.शा.(1)	..	..	कु.	क.स.	डा.
31	कोल्हूडाडा	2,530.00	प्रा.शा.(1)	..	..	कु.	क.स.	..
32	बिरखापुरा	293.00	..	..	..	कु.	क.स.	..
33	मोहनपुर	1,096.00	प्रा.शा.(1)	..	सि.	कु.	क.स.	..
34	गुरजा	1,854.00	प्रा.शा.(1)	..	..	कु.	क.स.	..
35	छिनवरा	2,914.00	प्रा.शा.(1)	..	..	कु.	क.स.	..
36	डिड़ोखर	569.00	प्रा.शा.(1)	..	..	कु.	क.स.	..
37	उत्तमपुरा	2,498.00	प्रा.शा.(1)	..	..	कु.	क.स.	..
38	ताजपुर	1,685.00	प्रा.शा.(1)	..	..	कु.	क.स.	..
39	सुखपुरा	999.00	प्रा.शा.(1)	..	..	कु.	क.स.	..

मुख्य खाद्य	वन	भूमि उपयोग (अर्थात् विभिन्न प्रकार के भूमि उपयोगों के अंतर्गत आनेवाले क्षेत्र) एकड़ में: सिंचित	असिंचित	कृष्य खाली भूमि	कृषि के लिए अनुपलब्ध क्षेत्र जिसमें कृषि नहीं की जा सकती	सबसे पास का नगर और दूरी (कि.मी. में)	ग्राम में साप्ताहिक बाजार लगता हो, तो उसका दिन	अभ्युक्ति धार्मिक, ऐतिहासिक अथवा पुरातत्वीय महत्व के स्थानों के उल्लेख सहित
10	11	12	13	14	15	16	17	18
गेहूँ, चना	..	462.00	1,791.00	425.00	1,412.00	सबलगढ़ 19.2	..	..
गेहूँ, चना	..	481.00	1,166.00	219.00	1,112.00	सबलगढ़ 25.6	..	..
चना, बाजरा	..	160·00	1,815.00	362.00	1,124.00	जौरा 32.0	..	..
गेहूँ, चना	..	..	1,133.00	168.00	144.00	जौरा 28.8	..	..
गेहूँ, चना	..	234.00	1,016.00	273.00	568.00	जौरा 32.0	..	..
गेहूँ, चना	..	231.00	1,117.00	389.00	2,002.00	जौरा 32.0	..	..
गेहूँ, चना	..	94.00	960.00	35.00	87.00	जौरा 35.2	..	..
गेहूँ, चना	..	210.00	530.00	61.00	60.00	जौरा 32.0	..	..
गेहूँ, चना	..	5.00	388.00	60.00	89.00	जौरा 32.0	..	..
गेहूँ, चना	..	..	1,019.00	156.00	119.00	जौरा 28.8	..	..
गेहूँ, चना	..	80.00	552.00	1,221.00	275.00	जौरा 25.6	..	..
गेहूँ, चना	..	47.00	482.00	631.00	242.00	जौरा 24.0	..	..
गेहूँ, चना	..	2.00	593.00	79.00	63.00	जौरा 20.8	..	..
गेहूँ, चना	..	..	692.00	35.00	133.00	जौरा 25.6	..	..
गेहूँ, चना	..	..	398.00	15.00	128.00	जौरा 25.6	..	..
गेहूँ, चना	..	62.00	655.00	109.00	139.00	जौरा 25.6	..	..
गेहूँ, चना	..	5.00	329.00	52.00	179.00	जौरा 25.6	..	..
गेहूँ, चना	..	23.00	1,960.00	382.00	275.00	जौरा 19.2	..	..
गेहूँ, चना	..	9.00	670.00	180.00	62.00	जौरा 19.2	..	..
गेहूँ, चना	..	279.00	1,336.00	225.00	158.00	जौरा 17.6	..	..
गेहूँ, चना	..	125.00	512.00	72.00	44.00	जौरा 17.6	..	..
गेहूँ, चना	..	200.00	215.00	27.00	34.00	जौरा 16.0	..	..
गेहूँ, चना	..	220.00	1,089.00	80.00	136.00	जौरा 16.0	..	..
गेहूँ, चना	..	10.00	791.00	124.00	127.00	जौरा 19.2	..	..
गेहूँ, चना	..	..	175.00	60.00	17.00	जौरा 16.0	..	..
गेहूँ, चना	..	2.00	598.00	94.00	125.00	जौरा 19.2	..	..
गेहूँ, चना	..	32.00	714.00	74.00	56.00	जौरा 16.0	..	..
गेहूँ, चना	..	..	415.00	87.00	238.00	जौरा 19.2	..	..
चना, बाजरा	..	10.00	206.00	10.00	78.00	जौरा 22.4	..	..
गेहूँ, चना	..	1.00	1,561.00	227.00	268.00	जौरा 16.0	..	..
गेहूँ, चना	..	33.00	591.00	302.00	1,604.00	जौरा 22.4	..	..
गेहूँ, चना	..	..	231.00	40.00	22.00	जौरा 20.8	..	..
गेहूँ, चना	..	45.00	818.00	111.00	122.00	जौरा 20.8	..	..
गेहूँ, चना	..	10.00	410.00	186.00	1,248.00	जौरा 22.4	..	..
गेहूं, चना	..	9.00	1,058.00	306.00	1,541.00	जौरा 22.4	..	..
गेहूँ, चना	..	32.00	482.00	..	55.00	जौरा 22.4	..	..
गेहूँ, चना	..	80.00	618.00	360.00	1,440.00	जौरा 22.4	..	..
गेहूँ, चना	..	30.00	697.00	238.00	720.00	जौरा 22.4	..	..
गेहूँ, चना	..	54.00	551.00	110.00	284.00	जौरा 22.4	..	..

स्थानीय कोड नम्बर	ग्राम का नाम	ग्राम का कुल क्षेत्रफल (एकड़ में)	ग्राम में उपलब्ध सुख-सुविधाएं					
			शिक्षा सम्बन्धी	चिकित्सा सम्बन्धी	बिजली सम्बन्धी	पेय-जल सम्बन्धी	परिवहन सम्बन्धी	डाक तथा तार सम्बन्धी
1	2	3	4	5	6	7	8	9
40	सरसैनी	3,887.00	प्रा. शा. (1), उ.मा. शा. (1)	..	..	कु.	क. स.	..
41	तिलौआ	692.00	प्रा. शा. (1)	..	..	कु.	क. स.	..
42	खरिका	1,075.00	प्रा. शा. (1)	..	..	कु.	क. स.	..
43	महाबन	486.00	प्रा. शा. (1)	..	..	कु.	क. स.	..
44	खिटोरा	937.00	प्रा. शा. (1), पू.मा. शा. (1)	..	..	कु.	क. स.	..
45	सेंथरी	2,229.00	प्रा. शा. (1)	..	..	कु.	क. स.	..
46	स्यारू	1,185.00	प्रा. शा. (1)	..	..	कु.	क. स.	..
47	बादारपुरा	1,395.00	प्रा. शा. (1)	..	..	कु.	क. स.	..
48	चिन्नोनी करेरा	2,151.00	प्रा. शा. (1)	..	..	कु.	क. स.	..
49	पासरोडी	622.00	प्रा. शा. (1)	..	..	कु.	क. स.	..
50	रसोधना	1,240.00	प्रा. शा. (1)	..	..	कु.	क. स.	..
51	करोरी	1,024.00	प्रा. शा. (1)	..	..	कु.	क. स.	..
52	भटियारा	488.00	प्रा. शा. (1)	..	..	कु.	क. स.	..
53	खुटियानी बेहड़	447.00	प्रा. शा. (1)	..	..	कु.	क. स.	..
54	ठेहा जौरा	368.00	प्रा. शा. (1)	..	..	कु.	क. स.	..
55	शेरपुर	332.00	प्रा. शा. (1)	..	..	कु.	क. स.	..
56	मुख्त्यारपुर	594.00	प्रा. शा. (1)	..	..	कु.	क. स.	..
57	बुढ़ावली	602.00	प्रा. शा. (1)	..	..	कु.	क. स.	..
58	जैतपुर	744.00	प्रा. शा. (1)	..	..	कु.	क. स.	..
59	मोहना	391.00	प्रा. शा. (1)	..	..	कु.	क. स.	..
60	बघेल	1,279.00	प्रा. शा. (4), उ.मा. शा. (1)	..	..	कु.	क. स.	डा.
61	जलालपुर	820.00	प्रा. शा. (1)	..	..	कु.	क. स.	..
62	विसनोरी	999.00	प्रा. शा. (1)	..	..	कु.	क. स.	डा.
63	सिमरोदा	771.00	प्रा. शा. (1)	..	..	कु.	क. स.	..
64	कैमरा	588.00	प्रा. शा. (1)	..	..	कु.	क. स.	..
65	निमास	448.00	प्रा. शा. (1)	..	..	कु.	क. स.	..
66	गैंपरी	435.00	प्रा. शा. (1)	..	..	कु.	क. स.	..
67	अरुआ	439.00	प्रा. शा. (1)	..	..	कु.	क. स.	..
68	खेड़ा सकतपुर	17.00	..	..	..	..	..	..
69	बघोरा खुर्द	845.00	प्रा. शा. (1)	..	..	कु.	क. स.	..
70	बघोरा कलां	712.00	प्रा. शा. (2)	..	..	कु.	क. स.	..
71	रुनीपुर	1,013.00	प्रा. शा. (1)	..	..	कु.	क. स.	..
72	अकबरपुर	286.00	..	..	..	कु.	क. स.	..
73	निधान	1,092.00	प्रा. शा. (1)	..	..	कु.	क. स.	..
74	मई	837.00	प्रा. शा. (1)	..	..	कु.	क. स.	..
75	सांकरा	815.00	प्रा. शा. (1), उ.मा. शा. (1)	..	..	कु.	प. स.,रे.	..
76	भोपतपुर	343.00	..	..	..	कु.	प. स.,रे.	..
77	अगरोता	1,211.00	प्रा. शा. (1)	..	..	कु.	क.स.,प.स.,रे.	..
78	गैंपरा	1,085.00	प्रा. शा. (1)	..	..	कु.	क. स.,प.स.	..
79	ज्योनारा	663.00	प्रा. शा. (1)	..	..	कु.	क. स.	..

मुख्य खाद्य	भूमि उपयोग (अर्थात् विभिन्न प्रकार के भूमि उपयोगों के अन्तर्गत् आने वाले क्षेत्र) एकड़ में: वन	सिंचित	असिंचित	कृष्य खाली भूमि	कृषि के लिए अनुपलब्ध क्षेत्र जिसमें कृषि नहीं की जा सकती	सबसे पास का नगर और दूरी (कि.मी. में)	ग्राम में साप्ताहिक बाजार लगता हो, तो उसका दिन	अभ्युक्ति धार्मिक, ऐतिहासिक अथवा पुरातत्वीय महत्व के स्थानों के उल्लेख सहित
10	11	12	13	14	15	16	17	18
गेहूँ, चना	..	1.00	1,782.00	296.00	1,808.00	जौरा 24.0	..	..
गेहूँ, चना	..	1.00	427.00	84.00	180.00	जौरा 16.0	..	..
गेहूँ, चना	..	8.00	764 00	140.00	163.00	जौरा 16.0	..	..
गेहूँ, चना	..	37.00	354.00	53.00	42.00	जौरा 16.0	..	..
गेहूँ, चना	..	26.00	645.00	150.00	116.00	जौरा 16.0	..	..
गेहूँ, चना	..	30.00	1,577.00	313.00	309.00	जौरा 14.4	..	..
गेहूँ, चना	..	7.00	821.00	178.00	179.00	जौरा 11.2	..	..
गेहूँ, चना	..	..	1,120.00	149.00	126.00	जौरा 14.4	..	..
गेहूँ, चना	..	77.00	1,536.00	228.00	310.00	जौरा 11.2	..	..
गेहूँ, चना	..	1.00	483.00	63.00	75.00	जौरा 16.0	..	..
गेहूँ, चना	..	1.00	798.00	153.00	288.00	जौरा 12.8	..	..
गेहूँ, चना	..	4.00	712.00	115.00	193.00	जौरा 16.0	..	..
गेहूँ, चना	..	9.00	389.00	50.00	40.00	जौरा 12.8	..	..
गेहूँ, चना	..	6.00	311.00	59.00	71.00	जौरा 17.6	..	..
गेहूँ, चना	..	1.00	280.00	36.00	51.00	जौरा 16.0	..	..
गेहूँ, चना	..	17.00	283.00	24.00	8.00	जौरा 16.0	..	..
गेहूँ, चना	..	60.00	459.00	54.00	21.00	जौरा 16.0	..	..
गेहूँ, चना	..	15.00	318.00	100.00	169.00	जौरा 16.0	..	..
गेहूँ, चना	..	2.00	569.00	81.00	92.00	जौरा 12.8	..	..
गेहूँ, चना	..	15.00	311.00	33.00	32.00	जौरा 11.2	..	..
गेहूँ, चना	..	121.00	906.00	134.00	118.00	जौरा 9.6	..	..
गेहूँ, चना	..	38.00	663.00	63.00	56.00	जौरा 9.6	..	..
गेहूँ, चना	..	47.00	750.00	101.00	101.00	जौरा 6.4	..	..
गेहूँ, चना	..	10.00	598.00	83.00	80.00	जौरा 6.4	..	..
गेहूँ, चना	..	32.00	449.00	58.00	49.00	जौरा 4.8	..	..
गेहूँ, चना	..	2.00	341.00	49.00	56.00	जौरा 6.4	..	..
गेहूँ, चना	..	23.00	307.00	67.00	38.00	जौरा 6.4	..	..
गेहूँ, चना	..	52.00	308.00	7.00	72.00	जौरा 6.4	..	..
..	..	..	17.00	..	..	जौरा 6.0	..	..
गेहूँ, चना	..	42.00	608.00	40.00	155.00	जौरा 8.0	..	..
गेहूँ, चना	..	33.00	517.00	48.00	114.00	जौरा 8.0	..	..
गेहूँ, चना	..	46.00	782.00	28.00	157.00	जौरा 6.4	..	..
गेहूँ, चना	..	28.00	174.00	31.00	53.00	जौरा 3.2	..	..
गेहूँ, चना	..	168.00	537.00	58.00	329.00	जौरा 3.2	..	..
गेहूँ, चना	..	154.00	499.00	33.00	151.00	जौरा 3·2	..	..
गेहूँ, चना	..	227.00	356.00	76.00	156.00	जौरा 1.6	..	..
गेहूँ, चना	..	79.00	121.00	44.00	99.00	जौरा 1.6	..	..
गेहूँ, चना	..	22.00	872.00	92.00	225.00	जौरा 6.4	..	..
गेहूँ, चना	..	71.00	552.00	190.00	272.00	जौरा 6.4	..	..
गेहूँ, चना	..	21.00	466.00	23.00	153.00	जौरा 8.0	..	..

स्थानीय कोड नम्बर	ग्राम का नाम	ग्राम का कुल क्षेत्रफल (एकड़ में)	ग्राम में उपलब्ध सुख-सुविधाएँ					
			शिक्षा सम्बन्धी	चिकित्सा सम्बन्धी	बिजली सम्बन्धी	पेय-जल सम्बन्धी	परिवहन सम्बन्धी	डाक तथा तार सम्बन्धी
1	2	3	4	5	6	7	8	9
80	सिकरोदा	966.00	प्रा. शा. (1)	..	..	कु.	प. स.,रे	..
81	बुढ़हेरा	1,011.00	पू.मा.शा. (1)	..	..	कु.	प. स.,रे	..
82	परसोटा	3,487.00	पू.मा.शा. (1)	आ.औ. (1)	..	कु.	क. स.	डा.
83	नरहोली	725.00	प्रा. शा. (1)	..	..	कु.	क. स.	..
84	टिकटोली डुमडार	5,621.00	प्रा. शा. (2)	..	..	कु.	क. स.	..
85	बारा	911.00	प्रा. शा. (1)	..	..	कु.	क. स.	..
86	चांचुल	2,668.00	..	..	..	कु.	क. स.	..
87	कुंअरपुर	4,233.00	प्रा. शा. (1)	..	..	कु.	क. स.	..
88	घाड़ोर	1,110.00	प्रा. शा. (1)	..	..	कु.	क. स.	..
89	काशीपुर	979.00	..	..	..	कु.	क. स.	..
90	छड़ेह	998.00	प्रा. शा. (1)	..	..	कु.	क. स.	..
91	बुरावली	766.00	प्रा. शा. (1)	..	..	कु.	क. स.	..
92	मजरा	875.00	प्रा. शा. (1)	..	..	कु.	क. स.	..
93	मानपुर बल्ला	904.00	प्रा. शा. (1)	..	..	कु.	क. स.	..
94	नरहेला	3,988.00	प्रा. शा. (1)	..	..	कु.	क. स.	डा.
95	बरा	884.00	प्रा. शा. (1)	..	..	कु.	क. स.	..
96	घूघस	486.00	प्रा. शा. (1)	..	..	कु.	क. स.	..
97	चंदपुर	759.00	प्रा. शा. (1)	..	..	कु.	क. स.	..
98	सिंघौरा	1,683.00	प्रा. शा. (1)	..	..	कु.	क. स.	..
99	बिचपुरी	645.00	प्रा. शा. (1)	..	..	कु.	क. स.	..
100	झोंड	5,145.00	प्रा. शा. (1)	..	..	कु.	क. स.	..
101	पूंछरी	3,201.00	..	..	..	कु.	क. स.	..
102	इटावली	6,638.00	प्रा. शा. (1)	..	..	कु.	क. स.	..
103	ठेहागिर्द	3,246.00	प्रा. शा. (1)	..	..	कु.	क. स.	..
104	कैमारी	4,851.00	..	..	..	कु.	क. स.	..
105	पुराहथरिया	368.00	..	..	..	कु.	क. स.	..
106	बिरूंगा	1,430.00	प्रा. शा. (1)	..	..	कु.	क. स.	..
107	लोहा बसई	8,855.00	प्रा. शा. (1)	..	..	कु.	क. स.	..
108	मैना बसई	9,126.00	प्रा. शा. (2)	..	..	कु.	क. स.	डा.
109	सिलारपुर	1,245.00	प्रा. शा. (1)	..	..	कु.	क. स.	..
110	टिकटोली गूजर	5,146.00	प्रा. शा. (1)	..	..	कु.	क. स.	..
111	बझेरा	282.00	..	..	..	कु.	क. स.	..
112	घुरैया बसई	4,533.00	प्रा. शा. (1)	..	..	कु.	क. स.	..
113	मटकोरा खास	305.00	प्रा. शा. (1)	..	..	कु.	क. स.	..
114	मटकोरा खालसा	440.00	..	..	..	..	क. स.	..
115	अटा	923.00	प्रा. शा. (1)	..	..	कु.	क. स.	..
116	गढ़ी खेरा	609.00	प्रा. शा. (1)	..	..	कु.	क. स.	..
117	पहावली	1,026.00	प्रा. शा. (1)	..	..	कु.	क. स.	..
118	सुसानी	827.00	प्रा. शा. (1)	..	..	कु.	क. स.	..
119	निटहरा	1,216.00	प्रा. शा. (1)	..	..	कु.	क. स.	..
120	शहदपुर	756.00	प्रा. शा. (1)	..	..	कु.	क. स.	..
121	कीरतपुर	400.00	प्रा. शा. (1)	..	..	कु.	क. स.	..
122	जरैना	647.00	प्रा. शा. (1)	..	..	कु.	क. स.	..

मुख्य खाद्य	भूमि उपयोग (अर्थात् विभिन्न प्रकार के भूमि उपयोगों के अन्तर्गत आने वाले क्षेत्र) एकड़ में					सबसे पास का नगर और दूरी (कि.मी. में)	ग्राम में साप्ताहिक बाजार लगता हो, तो उसका दिन	अभ्युक्ति धार्मिक, ऐतिहासिक अथवा पुरातत्वीय महत्व के स्थानों के उल्लेख सहित
	वन	सिंचित	असिंचित	कृष्य खाली भूमि	कृषि के लिए अनुपलब्ध क्षेत्र जिसमें कृषि नहीं की जा सकती			
10	11	12	13	14	15	16	17	18
गेहूँ, चना	..	5.00	672.00	54.00	235.00	जौरा 6.4	..	..
गेहूँ, चना	..	5.00	739.00	57.00	210.00	जौरा 8.0	..	..
गेहूँ, चना	..	136.00	1,786.00	246.00	1,319.00	जौरा 9.6	..	..
गेहूँ, चना	..	15.00	532.00	39.00	139.00	जौरा 6.4	..	..
गेहूँ, चना	2,202.00	173.00	216.00	118.00	2,912.00	जौरा 9.6	..	..
गेहूँ, चना	333.00	56.00	243.00	64.00	215.00	जौरा 12.8	..	..
गेहूँ, चना	1,015.00	..	349.00	1,107.00	197.00	जौरा 17.6	..	..
गेहूँ, चना	1,575.00	152.00	893.00	45.00	1,568.00	जौरा 8.0	..	..
गेहूँ, चना	..	62.00	766.00	56.00	226.00	जौरा 6.4	..	..
गेहूँ, चना	..	77.00	190.00	30.00	682.00	जौरा 3.2	..	..
गेहूँ, चना	5.00	76.00	455.00	37.00	425.00	जौरा 4.8	..	..
गेहूँ, चना	..	44.00	321.00	193.00	208.00	जौरा 3.2	..	..
गेहूँ, चना	..	30.00	314.00	42.00	489.00	जौरा 4.8	..	..
गेहूँ, चना	..	20.00	526.00	133.00	225.00	जौरा 3.2	..	..
गेहूँ, चना	..	407.00	1,229.00	226.00	2,126.00	जौरा 4.8	..	..
गेहूँ, चना	..	77.00	148.00	28.00	631.00	जौरा 4.8	..	..
चना, बाजरा	..	22.00	276.00	40.00	148.00	जौरा 4.8	..	..
गेहूँ, चना	49.00	19.00	430.00	55.00	206.00	जौरा 6.4	..	..
गेहूँ, चना	39.00	28.00	892.00	129.00	595.00	जौरा 6.4	..	..
गेहूँ, चना	..	6.00	303.00	17.00	319.00	जौरा 8.0	..	..
गेहूँ, चना	..	..	405.00	868.00	3,872.00	जौरा 9.6	..	..
गेहूँ, चना	..	..	62.00	25.00	3,114.00	जौरा 12.0	..	..
बाजरा, चना	4,789.00	10.00	563.00	57.00	1,219.00	जौरा 16.0	..	..
बाजरा, चना	2,666.00	..	178.00	17.00	385.00	जौरा 16.0	..	
बाजरा, चना	4,431.00	..	139.00	67.00	214.00	जौरा 19.2	..	..
चना, बाजरा	..	14.00	165.00	32.00	157.00	जौरा 9.6	..	..
चना, बाजरा	947.00	110.00	233.00	19.00	121.00	जौरा 11.2	..	..
चना, बाजरा	6,296.00	34.00	591.00	168.00	1,766.00	जौरा 11.2	..	..
चना, बाजरा	5,833.00	119.00	1,804.00	311.00	1,059.00	जौरा 16.0	..	..
चना, बाजरा	712.00	86.00	284.00	17.00	146.00	जौरा 16.0	..	..
चना, बाजरा	1,379.00	369.00	2,332.00	37.00	1,029.00	जौरा 16.0	..	..
चना, बाजरा	..	59.00	188.00	12.00	23.00	जौरा 20.8	..	..
चना, बाजरा	1,871.00	151.00	1,386.00	645.00	480.00	जौरा 11.2	..	..
चना, बाजरा	..	27.00	203.00	35.00	40.00	मुरैना 19.2	..	..
चना, बाजरा	..	..	319.00	35.00	86.00	मरैना 9.6	..	..
चना, बाजरा	..	84.00	647.00	98.00	94.00	जौरा 9.6	..	..
चना, बाजरा	..	74.00	441.00	65.00	29.00	जौरा 19.2	..	..
चना, बाजरा	..	38.00	741.00	115.00	132.00	जौरा 20.8	..	..
चना, बाजरा	..	19.00	637.00	87.00	84.00	जौरा 19.2	..	..
चना, बाजरा	..	294.00	667.00	141.00	114.00	जौरा 12.8	..	..
चना, बाजरा	..	131.00	492.00	86.00	47.00	जौरा 12.8	..	..
चना, बाजरा	..	101.00	274.00	..	25.00	जौरा 12.8	..	..
चना, बाजरा	..	20.00	437.00	71.00	119.00	जौरा 12.8	..	..

स्थानीय कोड नम्बर	ग्राम का नाम	ग्राम का कुल क्षेत्रफल (एकड़ में)	ग्राम में उपलब्ध सुख-सुविधाएं: शिक्षा सम्बन्धी	चिकित्सा सम्बन्धी	बिजली सम्बन्धी	पेय-जल सम्बन्धी	परिवहन सम्बन्धी	डाक तथा तार सम्बन्धी
1	2	3	4	5	6	7	8	9
123	सुमावली	2,189.00	प्रा.शा.(2), पू.मा.शा.(1), उ.मा.शा.(1)	प.चि.(1), आ.औ.(1)	सि.,उ.	कु.	रे.	डा.,ता.
124	दुल्हेनी	770.00	प्रा.शा.(1)	..	..	कु.	क.स.	..
125	गनेशपुरा	361.00	प्रा.शा.(1)	..	..	कु.	क.स.	..
126	बड़ोना	880.00	प्रा.शा.(1)	..	..	कु.	क.स.	..
127	नूरपुर	729.00	..	..	..	कु.	क.स.	..
128	हथरिया	1,423.00	प्रा.शा.(1)	..	..	कु.	क.स.	..
129	अनीपुर	247.00	प्रा.शा.(1)	..	..	कु.	क.स.	..
130	मलिकपुर	160.00	..	..	..	कु.	क.स.	..
131	चिरावटनी	943.00	प्रा.शा.(1)	..	..	कु.	क.स.	..
132	थरा	839.00	प्रा.शा.(1)	..	सि.,उ.	कु.	क.स.	..
133	डोंगरपुर	679.00	प्रा.शा.(1)	..	..	कु.	क.स.	..
134	धमकन	1,114.00	प्रा.शा.(1)	..	..	कु.	क.स.	डा.
135	गुढ़ा आसन	852.00	प्रा.शा.(1)	..	..	कु.	क.स.	..
136	पृथ्वीपुरा	225.00	प्रा.शा.(1)	..	..	कु.	क.स.	..
137	मुदावली	1,249.00	..	..	..	कु.	क.स.	..
138	अलापुर	1,802.00	प्रा.शा.(2)	..	सि.,उ.	कु.	क.स.	डा.
139	बिलगांव चौधरी	2,343.00	प्रा.शा.(1)	..	सि.,रो.,उ.	कु.	प.स.	डा.
140	मुन्द्रावजा	1,615.00	प्रा.शा.(2), पू.मा.शा.(1)	प.चि.(1)	..	कु.	क.स.	डा.
141	गांगोलीहार	710.00	प्रा.शा.(1)	..	..	कु.	क.स.	..
142	सकतपुर	660.00	प्रा.शा.(1)	..	..	कु.	क.स.	..
143	चचिहा	1,366.00	प्रा.शा.(1)	..	..	कु.	क.स.	..
144	बूसिंगपुरा	538.00	प्रा.शा.(1)	..	..	कु.	क.स.	..
145	मानपुर पृथ्वी	548.00	प्रा.शा.(1)	..	..	कु.	क.स.	..
146	छेरा	1,503.00	प्रा.शा.(2), पू.मा.शा.(1), उ.मा.शा.(1)	..	सि.,रो.,उ.	कु.	प.स.	डा.
147	ककरधा	599.00	प्रा.शा.(1)	..	..	कु.	क.स.	..
148	उरहेरा	583.00	प्रा.शा.(1)	..	..	कु.	प.स.	..
149	इमलिया	1,109.00	प्रा.शा.(2)	..	..	कु.	क.स.	..
150	उरहेड़ी	787.00	प्रा.शा.(2)	..	..	कु.	क.स.	..
151	जाफराबाद	1,332.00	प्रा.शा.(2)	..	..	कु.	क.स.	..
152	कुम्हेरी	2,281.00	पू.मा.शा.(1)	औ.(1)	सि.,उ.	कु.	प.स.	डा.
153	अरहेला	1,347.00	प्रा.शा.(1)	..	..	कु.	क.स.	..
154	खेरिया	694.00	प्रा.शा.(1)	..	..	कु.	क.स.	..
155	घुर्रा	507.00	प्रा.शा.(1)	..	..	कु.	क.स.	..
156	नन्द गांगोली	1,369.00	प्रा.शा.(1)	..	..	कु.	क.स.	डा.
157	मोधना जवाहर	554.00	प्रा.शा.(1)	..	..	कु.	क.स.	..
158	मोधना भीखम	427.00	..	..	..	कु.	क.स.	..
159	बिण्डवा देवगढ़	3,307.00	पू.मा.शा.(1)	आ.औ.(1)	..	कु.	क.स.	डा.
160	मोधनी नवल	376.00	प्रा.शा.(1)	..	..	कु.	क.स.	..
161	मोधनी सामन्त	460.00	प्रा.शा.(1)	..	..	कु.	क.स.	..

मुख्य खाद्य	भूमि उपयोग (अर्थात् विभिन्न प्रकार के भूमि उपयोगों के अंतर्गत आने वाले क्षेत्र) एकड़ में: वन	सिंचित	असिंचित	कृष्य खाली भूमि	कृषि के लिए अनुपलब्ध क्षेत्र जिसमें कृषि नहीं की जा सकती	सबसे पास का नगर और दूरी (कि.मी. में)	ग्राम में साप्ताहिक बाजार लगता हो, तो उसका दिन	अभ्युक्ति धार्मिक, ऐतिहासिक अथवा पुरातत्वीय महत्व के स्थानों के उल्लेख सहित
10	11	12	13	14	15	16	17	18
चना, बाजरा	..	411.00	1,303.00	280.00	195.00	जौरा 12.8	सोमवार	..
चना, बाजरा	..	74.00	555.00	91.00	50.00	जौरा 11.2	..	..
चना, बाजरा	..	72.00	134.00	125.00	30.00	जौरा 12.8	..	..
चना, बाजरा	..	77.00	571.00	101.00	131.00	जौरा 6.4	..	..
चना, बाजरा	..	69.00	405.00	77.00	178.00	जौरा 6.4	..	..
चना, बाजरा	..	212.00	860.00	156.00	195.00	जौरा 8.0	..	..
चना, बाजरा	..	64.00	101.00	30.00	52.00	जौरा 9.6	..	..
चना, बाजरा	..	35.00	86.00	17.00	22.00	जौरा 11.2	..	..
चना, बाजरा	..	158.00	612.00	17.00	156.00	जौरा 4.8	..	..
चना, बाजरा	..	203.00	580.00	19.00	37.00	जौरा 4.8	..	..
चना, बाजरा	..	279.00	230.00	14.00	156.00	जौरा 8.0	..	..
चना, बाजरा	..	116.00	815.00	101.00	82.00	जौरा 4.8	..	..
चना, बाजरा	..	29.00	623.00	25.00	175.00	जौरा 4.8	..	..
चना, बाजरा	..	50.00	141.00	4.00	30.00	जौरा 4.8	..	..
चना, बाजरा	..	75.00	679.00	35.00	460.00	जौरा 4.8	..	..
चना, बाजरा	..	623.00	779.00	202.00	198.00	जौरा 4.8	..	..
चना, बाजरा	..	128.00	1,788.00	218.00	209.00	जौरा 4.9	..	..
चना, बाजरा	..	210.00	1,221.00	84.00	100.00	जौरा 6.4	..	..
चना, बाजरा	..	35.00	591.00	38.00	46.00	जौरा 8.0	..	..
चना, बाजरा	..	96.00	504.00	28.00	32.00	जौरा 6.4	..	..
चना, बाजरा	..	212.00	1,038.00	57.00	59.00	जौरा 8.0	..	..
चना, बाजरा	..	35.00	469.00	2.00	32.00	जौरा 8.0	..	..
चना, बाजरा	..	54.00	457.00	12.00	25.00	जौरा 9.6	..	..
चना, बाजरा	..	159.00	1,140.00	63.00	141.00	जौरा 8.0	..	..
चना, बाजरा	..	8.00	391.00	17.00	183.00	जौरा 9.6	..	..
चना, बाजरा	..	72.00	431.00	45.00	35.00	जौरा 6.4	..	..
चना, बाजरा	..	59.00	908.00	31.00	111.00	मुरैना 19.2	..	..
चना, बाजरा	..	35.00	616.00	8.00	128.00	मुरैना 16.0	..	..
चना, बाजरा	..	72.00	1,067.00	14.00	179.00	मुरैना 16.0	..	..
चना, बाजरा	..	206.00	1,925.00	68.00	82.00	जौरा 16.0	..	..
चना, बाजरा	..	17.00	1,201.00	40.00	89.00	मुरैना 22.4	..	..
चना, बाजरा	..	12.00	620.00	27.00	35.00	मुरैना 24.0	..	..
चना, बाजरा	..	5.00	438.00	22.00	42.00	मुरैना 19.2	..	..
चना, बाजरा	..	..	865.00	319.00	185.00	जौरा 12.8	..	..
चना, बाजरा	..	2.00	413.00	87.00	52.00	जौरा 12.8	..	..
चना, बाजरा	..	..	284.00	52.00	91.00	जौरा 12.8	..	..
चना, बाजरा	..	155.00	1,359.00	32.00	1,761.00	जौरा 22.4	..	..
चना, बाजरा	..	..	276.00	3.00	97.00	जौरा 22.4	..	..
चना, बाजरा	..	..	329.00	18.00	113.00	जौरा 22.4	..	..

स्थानीय कोड नम्बर	ग्राम का नाम	ग्राम का कुल क्षेत्रफल (एकड़ में)	ग्राम में उपलब्ध सुख-सुविधाएं					
			शिक्षा सम्बन्धी	चिकित्सा सम्बन्धी	बिजली सम्बन्धी	पेय-जल सम्बन्धी	परिवहन सम्बन्धी	डाक तथा तार सम्बन्धी
1	2	3	4	5	6	7	8	9
162	नन्दपुरा	3,487.00	प्रा. शा. (1)	..	..	कु.	क.स.	...
163	मथुरापुर	759.00	प्रा. शा. (1)	..	..	कु.	क.स.	..
164	दादनपुर	383.00	..	..	..	..	क.स.	..
165	वाबड़ी	603.00	..	..	..	कु.	क.स.	..
166	गुढ़ा चम्बल	4,385.00	प्रा. शा. (1)	..	..	कु.	क.स.	..
167	बरहाना	1,322.00	प्रा. शा. (1)	..	..	कु.	क.स.	..
168	बागचीनी	3,220.00	प्रा. शा. (3), पू. मा. शा. (1)	आ.औ.(1)	सि.,रो.,उ.	कु	प.स.	डा.
169	पायथा	515.00	..	..	..	कु.	क.स.	..
170	अनीवहादुर का पुरा	599.00	प्रा. शा. (1)	..	..	कु.	क.स.	..
171	भैंसरोली	1,819.00	पू. मा. शा. (1), उ. मा. शा. (1)	..	सि.	कु.	क.स.	..
172	लालबांस	570.00	प्रा. शा. (1)	..	..	कु.	क.स.	..
173	गलेथा	6,190.00	प्रा. शा. (1), पू. मा. शा. (1) उ. मा. शा. (1)	..	सि.,रो.,उ.	कु.	क.स.	डा.
174	खांडोली	8,804.00	प्रा. शा. (4), पू. मा. शा. (1) उ. मा. शा. (1)	मा.शि.के.(1) प.नि. के. (1)	सि.,रो.,उ.	कु.	प.स.	डा.
175	सिहोरी	2,878.00	प्रा. शा. (2)	..	सि.,रो.,उ.	कु.,न.	प.स.	..
176	नहरावली	999.00	प्रा. शा. (2)	...	..	कु.,न.	क.स.	..
177	उम्मेदगढ़ बांसी	3,092.00	प्रा. शा. (1), पू. मा. शा. (1)	..	..	कु.	क.स.	डा.
178	नाहरदों	487.00	प्रा. शा. (1)	..	..	कु.	क.स.	..
179	बरौली	410.00	प्रा. शा. (1)	..	..	कु.	क.स.	..
180	हड़बांसी	1,953.00	प्रा. शा. (2)	..	..	कु.	प.स.	..
181	बीरमपुरा	121.00	प्रा. शा. (1)	..	..	कु.	प.स.	..
182	चैना	2,011.00	प्रा. शा. (1)	..	सि,रो.उ.	कु.	प.स.	डा.
183	सांटा	844.00	प्रा. शा. (1)	..	..	कु.	क.स.	..
184	अधन्नपुर	414.00	प्रा. शा. (1)	..	..	कु.	क.स.	..
185	खनेता	1,947.00	प्रा. शा. (1)	..	..	कु.	क.स.	..
186	देवरी	847.00	प्रा. शा. (1)	..	..	कु.	क.स.	..
187	सहराना	953.00	प्रा. शा. (1)	..	..	कु.	क.स.	..
188	महाराजपुर	2,004.00	प्रा. शा. (1)	..	..	कु.	प.स.	..
189	सिलायथा	1,733.00	प्रा. शा. (1)	..	..	कु.	क.स.	..
190	डोंगरपुर	469.00	..	..	.	कु.	क.स.	..
191	दुधारी	371.00	..	..	..	..	..	..
192	देवगढ़	344.00	..	..	..	कु.	क.स.	..
193	घौरेरा	378.00	प्रा. शा. (1)	..	..	न.	क.स.	..
194	पगारा	1,294.00	..	..	..	न.	क.स.	..
195	सदुआपुरा	489.00	..	..	..	कु.	क.स.	..
196	निरार	1,785.00	प्रा.शा. (1)	..	..	कु.	क.स.	..
197	बघेवर	755.00	..	..	..	कु.	क.स.	..
198	भुमपुरा	948.00	..	..	..	कु.	क.स.	..

मुख्य खाद्य	भूमि उपयोग (अर्थात् विभिन्न प्रकार के भूमि उपयोगों के अंतर्गत् आने वाले क्षेत्र) एकड़ में: वन	सिंचित	असिंचित	कृष्य खाली भूमि	कृषि के लिए अनुपलब्ध क्षेत्र जिसमें कृषि नहीं की जा सकती	सबसे पास का नगर और दूरी (कि.मी. में)	ग्राम में साप्ताहिक बाजार लगता हो, तो उसका दिन	अभ्युक्ति धार्मिक, ऐतिहासिक अथवा पुरातत्वीय महत्व के स्थानों के उल्लेख सहित
10	11	12	13	14	15	16	17	18
चना, बाजरा	..	200.00	833.00	433.00	2,021.00	मुरैना 27.2	..	..
चना, बाजरा	..	..	341.00	148.00	270.00	मुरैना 25.6	..	..
चना, बाजरा	..	49.00	287.00	30.00	17.00	मुरैना 27.2	..	..
चना, बाजरा	..	..	430.00	74.00	99.00	मुरैना 24.0	..	..
चना, बाजरा	..	..	1,433.00	59.00	2,893.00	मुरैना 25.6	..	..
गेहूँ, चना	..	..	806.00	27.00	489.00	मुरैना 27.2	..	..
चना, बाजरा	..	62.00	2,165.00	60.00	933.00	मुरैना 22.4	मंगलवार	..
चना, बाजरा	..	..	376.00	10.00	129.00	मुरैना 25.6	..	..
चना, बाजरा	..	..	548.00	..	51.00	मुरैना 16.0	..	..
चना, बाजरा	..	5.00	1,239.00	165.00	410.00	मुरैना 19.2	..	..
चना, बाजरा	..	9.00	507.00	40.00	14.00	मुरैना 12.8	..	..
चना, बाजरा	747.00	106.00	3,988.00	34.00	1,315.00	मुरैना 9.6	..	..
चना, बाजरा	..	217.00	3,018.00	200.00	5,369.00	मुरैना 19.2	..	..
चना, बाजरा	..	268.00	2,116.00	288.00	206.00	मुरैना 19.2	..	..
चना, बाजरा	..	5.00	757.00	100.00	137.00	मुरैना 16.0	..	..
चना, बाजरा	..	127.00	2,695.00	76.00	194.00	मुरैना 16.0	..	..
चना, बाजरा	..	5.00	447.00	7.00	28.00	मुरैना 16.0	..	..
चना, बाजरा	..	..	375.00	6.00	29.00	मुरैना 16.0	..	..
चना, बाजरा	...	171.00	1,629.00	25.00	128.00	मुरैना 14.4	..	..
चना, बाजरा	..	35.00	69.00	..	17.00	मुरैना 14.4	..	..
चना, बाजरा	..	77.00	1,441.00	71.00	422.00	मुरैना 9.6	..	..
चना, बाजरा	..	29.00	734.00	15.00	66.00	मुरैना 8.0	..	..
चना, बाजरा	..	29.00	356.00	2.00	27.00	मुरैना 9.6	..	..
चना, बाजरा	..	17.00	1,628.00	183.00	119.00	मुरैना 8.0	..	..
चना, बाजरा	..	..	699.00	94.00	54.00	मुरैना 8.0	..	..
चना, बाजरा	..	3.00	768.00	103.00	79.00	मुरैना 8.0	..	..
चना, बाजरा	1,002.00	118.00	790.00	20.00	74.00	मुरैना 3.2	..	..
चना, बाजरा	..	72.00	1,331.00	17.00	313.00	मुरैना 8.0	..	..
चना, बाजरा	..	3.00	182.00	63.00	221.00	जौरा 8.0	..	..
..	..	..	..	..	371.00	जौरा 18.0	..	..
चना, बाजरा	..	..	96.00	..	248.00	जौरा 12.8	..	..
चना, बाजरा	..	..	34.00	3.00	341.00	जौरा 12.8	..	..
चना, बाजरा	..	2.00	145.00	15.00	1,132.00	जौरा 14.4	..	..
चना, बाजरा	..	..	52.00	5.00	432.00	जौरा 16.0	..	..
चना, बाजरा	..	..	80.00	10.00	1,695.00	जौरा 22.4	..	..
चना, बाजरा	..	..	67.00	20.00	668.00	जौरा 25.6	..	..
चना, बाजरा	..	8.00	105.00	17.00	818.00	जौरा 22.4	..	..

स्थानीय कोड नम्बर	ग्राम का नाम	ग्राम का कुल क्षेत्रफल (एकड़ में)	ग्राम में उपलब्ध सुख-सुविधाएँ					
			शिक्षा सम्बन्धी	चिकित्सा सम्बन्धी	बिजली सम्बन्धी	पेय-जल सम्बन्धी	परिवहन सम्बन्धी	डाक तथा तार सम्बन्धी
1	2	3	4	5	6	7	8	9
199	बहराई ऊपरी	3,015.00	..	..	..	कु.	क.स.	..
200	बहराई नीचली	1,512.00	..	..	..	कु.	क.स.	..
201	जाजीपुरा	3,725.00	..	..	..	कु.	क.स.	..
202	करसा	2,298.00	..	..	..	..	..	..
203	कहारपुरा	424.00	प्रा.शा.(1)	..	..	कु.	प.स.	..
204	गोपालपुरा	2,125.00	..	..	सि.	कु.	प.स.	..
205	टेलरी	345.00	..	..	..	कु.	प.स.	..
206	घूरकूड़ा	919.00	प्रा.शा.(1)	..	..	कु.	प.स.	..
207	पहाड़गढ़	1,612.00	पू.मा.शा.(1)	औ.(1)	सि.,रो.,उ.	कु.	प.स.	डा.
208	मनोहरपुरा	314.00	..	..	..	कु.	क.स.	..
209	रानीपुरा	133.00	..	..	..	कु.	प.स.	..
210	खड़रियापुरा	2,874.00	..	..	..	कु.	क.स.	..
211	मानपुर	1,980.00	..	..	..	कु.	क.स.	..
212	अमरई	1,512.00	..	..	..	कु.	क.स.	..
213	बंधरई	9,981.00	..	..	..	कु.	क.स.	..
214	रकेहरा	1,232.00	..	..	..	कु.	क.स.	..
215	सेंदई	1,563.00	..	..	..	कु.	क.स.	..
216	हरियापुरा	296.00	..	..	..	..	..	..
217	मरा	1,429.00	..	..	..	कु.	क.स.	..
218	भज्जे का पुरा	2,125.00	..	..	..	..	..	..
219	बरई कोट	1,169.00	..	..	..	..	..	..
220	कन्हार	3,511.00	प्रा.शा.(1)	प.चि.(1)	..	कु.	क.स.	..
221	जोगीपुरा	903.00	..	..	..	कु.	क.स.	..
222	आरेटी	1,960.00	..	..	..	कु.	क.स.	..
223	कालाखेत	3,100.00	..	..	..	कु.	क.स.	..
224	झिनिया	5,287.00	..	..	..	कु.	क.स.	..
225	पालि	5,901.00	..	..	..	कु.	क.स.	..
226	रेतकी	1,100.00	..	..	..	..	..	..
227	ठेर	997.00	..	..	..	..	..	..
228	भरिकापुरा	4,397.00	..	..	..	..	..	..
229	जहेरू	6,388.00	प्रा.शा.(1)	..	..	कु.	क.स.	..
230	अमोही	4,232.00	..	..	..	कु.	क.स.	..
231	धोबिनी	2,112.00	..	..	..	कु.	क.स.	..
232	धूमखोह	424.00	..	..	..	..	..	..
233	ऊमरी	2,314.00	..	..	..	..	..	..
234	गुरजा	256.00	..	..	..	..	..	..
235	राजपुर	6,801.00	..	..	..	..	..	..
236	कुशमानी	657.00	..	..	..	कु.	क.स.	..
237	कोड़ेरा	1,480.00	..	..	..	कु.	क.स.	..
238	खोरा	707.00	..	..	..	कु.	क.स.	..
239	खोगी	319.00	..	..	..	कु.	क.स.	..
240	गहतोली	524.00	प्रा.शा.(1)	..	..	कु.	क.स.	..

मुख्य खाद्य	भूमि उपयोग (अर्थात् विभिन्न प्रकार के भूमि उपयोगों के अंतर्गत आनेवाले क्षेत्र) एकड़ मे: वन	सिंचित	असिंचित	कृष्य खाली भूमि	कृषि के लिए अनुपलब्ध क्षेत्र जिसमें कृषि नहीं की जा सकती	सबसे पास का नगर और दूरी (कि.मी.में)	ग्राम में साप्ताहिक बाजार लगता हो, तो उसका दिन	अभ्युक्ति धार्मिक, ऐतिहासिक अथवा पुरातत्वीय महत्व के स्थानों के उल्लेख सहित
10	11	12	13	14	15	16	17	18
चना, बाजरा	..	..	70.00	19.00	2,926.00	जौरा 27.2	..	..
चना, बाजरा	140.00	..	97.00	66.00	1,209.00	जौरा 28.8	..	..
चना, बाजरा	2,680.00	..	28.00	220.00	797.00	जौरा 38.4	..	..
..	..	..	..	..	2,298.00	जौरा 28.8	..	..
गेहूँ, चना	..	62.00	95.00	12.00	255.00	जौरा 33.6	..	..
गेहूँ, चना	..	67.00	229.00	260.00	1,569.00	जौरा 35.2	..	..
गेहूँ, चना	..	26.00	58.00	10.00	251.00	जौरा 33.6	..	..
गेहूँ, चना	..	240.00	414.00	180.00	85.00	जौरा 32.0	..	..
गेहूँ, चना	..	108.00	383.00	254.00	867.00	जौरा 35.2	..	..
गेहूँ, चना	..	50.00	55.00	25.00	184.00	जौरा 32.0	..	..
गेहूँ, चना	..	41.00	62.00	2.00	28.00	जौरा 33.6	..	..
गेहूँ, चना	1,130.00	..	191.00	993.00	560.00	जौरा 38.4	..	..
गेहूँ, चना	..	2.00	138.00	31.00	1,809.00	जौरा 48.0	..	..
गेहूँ, चना	..	3.00	106.00	1,390.00	13.00	जौरा 44.8	..	..
गेहूँ, चना	..	5.00	37.00	2,841.00	7,098.00	जौरा 44.8	..	..
गेहूं, चना	27.00	17.00	75.00	802.00	311.00	जौरा 44.8	..	..
गेहूं, चना	..	3.00	10.00	1,067.00	483.00	जौरा 44.8	..	..
..	..	..	..	144.00	152.00	जौरा 48.0	..	..
..	..	..	99.00	268.00	1,062.00	जौरा 48.0	..	..
..	..	..	42.00	1,942.00	141.00	जौरा 50.0	..	..
..	..	..	..	384.00	785.00	जौरा 42.0	..	..
गेहूँ, चना	..	28.00	199.00	70.00	3,214.00	जौरा 59.2	..	..
गेहूँ, चना	..	69.00	293.00	65.00	476.00	जौरा 59.2	..	..
गेहूँ, चना	..	62.00	68.00	274.00	1,556.00	जौरा 48.0	..	..
गेहूँ, चना	..	..	96.00	28.00	2,976.00	जौरा 65.6	..	..
गेहूँ, चना	..	..	..	31.00	5,256.00	जौरा 65.6	..	..
गेहूँ, चना	..	..	..	4.00	5,897.00	जौरा 62.4	..	..
..	..	..	..	6.00	1,094.00	जौरा 53.0	..	..
..	..	..	..	..	997.00	जौरा 55.0	..	..
..	..	..	..	..	4,397.00	जौरा 51.0	..	..
गेहूँ, चना	..	55.00	119.00	61.00	6,153.00	जौरा 56.0	..	..
गेहूँ, चना	313.00	18.00	57.00	75.00	3,769.00	जौरा 59.2	..	..
गेहूँ, चना	..	22.00	145.00	44.00	1,901.00	जौरा 57.6	..	..
गेहूँ, चना	..	..	38.00	109.00	277.00	जौरा 52.0	..	..
गेहूँ, चना	..	6.00	..	61.00	2,247.00	जौरा 54.0	..	..
गेहूँ, चना	..	24.00	33.00	56.00	143.00	जौरा 49.0	..	..
..	..	..	..	157.00	6,644.00	जौरा 55.0	..	..
गेहूँ, चना	..	72.00	72.00	109.00	404.00	विजयपुर 30.4	..	..
गेहूँ, चना	..	7.00	155.00	340.00	978.00	विजयपुर 28.8	..	..
गेहूँ, चना	..	105.00	210.00	126.00	266.00	विजयपुर 32.0	..	..
गेहूँ, चना	..	7.00	35.00	156.00	121.00	विजयपुर 32.0	..	..
गेहूँ, चना	..	100.00	210.00	40.00	174.00	विजयपुर 30.0	..	..

ग्राम निर्देशिका

स्थानीय कोड नम्बर	ग्राम का नाम	ग्राम का कुल क्षेत्रफल (एकड़ में)	ग्राम में उपलब्ध सुख-सुविधाएं					
			शिक्षा सम्बन्धी	चिकित्सा सम्बन्धी	बिजली सम्बन्धी	पेय-जल सम्बन्धी	परिवहन सम्बन्धी	डाक तथा तार सम्बन्धी
1	2	3	4	5	6	7	8	9
241	टिड़ावली	982.00	..	..	..	कु.	क.स.	..
242	देवरा	3,036.00	..	..	..	कु.	क.स.	..
243	धौंधा	5,405.00	प्रा.शा.(1)	..	..	कु.	क.स.	डा.
244	बसखोह	495.00	..	..	..	कु.	क.स.	..
245	भूरि	1,553.00	..	..	..	कु.	क.स.	..
	योग	393,310.00	प्रा.शा.(173) पू.मा.शा.(16) उ.मा.शा.(9)	औ.(6) चि.(1) अ.(5)	16	कु.(227) अ.(3)	प.स.(23) क.स.(208)	डा.(25) ता.(1)

स्रोत :-कालम (1) से (5) एवं (7) से (18) : तहसीलदार, जौरा।
कालम (6): म. प्र. विद्युत् मंडल, जबलपुर।

मुख्य खाद्य	भूमि उपयोग (अर्थात् विभिन्न प्रकार के भूमि उपयोगों के अन्तर्गत आने वाले क्षेत्र) एकड़ में					सबसे पास का नगर और दूरी (कि.मी. में)	ग्राम में साप्ताहिक बाजार लगता हो, तो उसका दिन	अभ्युक्ति धार्मिक, ऐतिहासिक अथवा पुरातत्वीय महत्व के स्थानों के उल्लेख सहित
	वन	सिंचित	असिंचित	कृष्य खाली भूमि	कृषि के लिए अनुपलब्ध क्षेत्र जिसमें कृषि नहीं की जा सकती			
10	11	12	13	14	15	16	17	18
गेहूँ, चना	.	151.00	97.00	324.00	410.00	विजयपुर 30.4	..	..
गेहुँ, चना	1,963.00	..	..	521.00	552.00	विजयपुर 38.4	..	..
गेहूँ, चना	..	35.00	550.00	4,194.00	626.00	विजयपुर 36.8	..	..
गेहूँ, चना	..	..	..	379.00	116.00	विजयपुर 36.8	..	..
गेहूँ, चना	814.00	77.00	306.00	308.00	48.00	विजयपुर 36.8	..	..
	42,958.00	15,159.00	142,808.00	40,340.00	152,045.00			

स्थानीय कोड नम्बर	ग्राम का नाम	ग्राम का कुल क्षेत्रफल (एकड़ में)	ग्राम में उपलब्ध सुख-सुविधाएं					
			शिक्षा सम्बन्धी	चिकित्सा सम्बन्धी	बिजली सम्बन्धी	पेय-जल सम्बन्धी	परिवहन सम्बन्धी	डाक तथा तार सम्बन्धी
1	2	3	4	5	6	7	8	9
1	काछिन्दा	1,659.00	..	..	..	कु.	..	..
2	निवाड़ी	2,101.00	प्रा.शा.(1)	..	..	कु.	..	..
3	बरोठा	3,677.00	..	..	..	न.	..	..
4	कैमारा कलां	16,143.00	प्रा.शा.(1)	..	..	कु.	प.स.	..
5	विचपुरी	212.00	..	..	..	कु.	..	डा.
6	गोंदोली	5,231.00	प्रा.शा.(1)	..	..	कु.	..	..
7	कैमारा खुर्द	2,151.00	..	..	..	कु.	..	..
8	बंधर	1,264.00	..	..	..	न.	..	..
9	गढ़ुला	1,116.00	..	..	..	न.	..	..
10	मानपुर	953.00	..	..	..	कु.	प.स.	..
11	बौलाज	1,518.00	..	..	..	कु.	प.स.,रे.	..
12	छाहर	604.00	..	..	..	कु.	..	..
13	बावड़ीपुरा	3,550.00	प्रा.शा.(1)	..	..	कु.	प.स.	..
14	खिरका	2,109.00	प्रा.शा.(1)	..	..	कु.	प.स.	..
15	जवाहरगढ़	1,874.00	प्रा.शा.(1)	..	..	कु.	प.स.	..
16	शाहपुर कलां	896.00	प्रा.शा.(1)	..	..	कु.	प.स.	..
17	हकीमपुरा	198.00	..	..	..	कु.	प.स.	..
18	अनघोरा	706.00	प्रा.शा.(1)	..	..	कु.	..	..
19	जोरगढ़ी	123.00	..	..	..	कु.	प.स.	..
20	टेंटरा	5,435.00	प्रा.शा.(1), पू.मा.शा.(1)	औ.(1)	..	कु.	रे.,प.स.	डा.,ता.
21	मढ़ेवा	595.00	..	..	..	कु.	..	..
22	कुंवरपुर	109.00	..	..	..	..	..	..
23	जावरोल	1,866.00	पू.मा.शा.(1)	..	..	कु.	..	डा.
24	नंदूवाना	1,919.00	..	..	..	..	..	..
25	पचेर	817.00	प्रा.शा.(1)	..	..	कु.	प.स.	..
26	जाटोली	1,010.00	प्रा.शा.(1)	..	..	कु.	..	..
27	कीरतपुर	1,027.00	प्रा.शा.(1)	..	..	कु.	प.स.	..
28	रामपहाड़ी	479.00	प्रा.शा.(1)	..	..	कु.	रे.,प.स.	..
29	खोह	2,630.00	प्रा.शा.(1)	..	..	कु.	प.स.	..
30	तिधरा	466.00	..	..	..	कु.	..	..
31	मांगरौल	3,343.00	पू.मा.शा.(1)	..		कु.	प.स.	डा.
32	पूंछरी	267.00	..	..	..	कु.	प.स.	..
33	काजोना	360.00	..	..	..	कु.	प.स.	..
34	अटार	4,174.00	प्रा.शा.(1)	..	..	कु.	प.स.	..
35	बावड़ी	588.00	..	..	..	कु.	प.स.	..
36	खेड़ा डिगवार	2,120.00	प्रा.शा.(1)	..	..	कु.	..	..
37	डिगवार	1,886.00	प्रा.शा.(1)	..	..	कु.	..	..
38	डोंगरपुर	484.00	..	..	..	कु.	..	..
39	रामगढ़	551.00	प्रा.शा.(1)	..	..	कु.	..	..
40	पालरी	733.00	..	..	..	कु.,न.	..	..
41	रहू का भांव	2,739.00	प्रा.शा.(1)	..	..	कु.,न.	..	..
42	गाजी खेड़ा	1,390.00	..	..	..	कु.,न.	..	..
43	बरतोखर	1,554.00	प्रा.शा.(1)	..	..	कु.	..	..

मुख्य खाद्य	भूमि उपयोग (अर्थात् विभिन्न प्रकार के भूमि उपयोगों के अंतर्गत आने वाले क्षेत्र) एकड़ में					सबसे पास का नगर और दूरी (कि.मी. में)	ग्राम में साप्ताहिक बाजार लगता हो, तो उसका दिन	अभ्युक्ति धार्मिक, ऐतिहासिक अथवा पुरातत्वीय महत्व के स्थानों के उल्लेख सहित
	वन	सिंचित	असिंचित	कृष्य खाली भूमि	कृषि के लिए अनुपलब्ध क्षेत्र जिसमें कृषि नहीं की जा सकती			
10	11	12	13	14	15	16	17	18
बाजरा	..	..	69.00	249.00	1,341.00	सबलगढ़ 40.0	..	..
बाजरा	..	52.00	249.00	342.00	1,458.00	सबलगढ़ 38.4	..	..
बाजरा	..	..	647.00	494.00	2,536.00	सबलगढ़ 44.8	..	..
बाजरा, गेहूँ	8,269.00	232.00	1,027.00	2,311.00	4,304.00	सबलगढ़ 25.6	..	..
..	..	..	37.00	104.00	71.00	सबलगढ़ 21.0	..	..
बाजरा	..	.	1,094.00	867.00	3,270.00	सबलगढ़ 24.0	..	..
बाजरा	..	.	242.00	565.00	1,344.00	सबलगढ़ 24.0	..	..
बाजरा	..	.	163.00	232.00	869.00	सबलगढ़ 24.0	..	..
बाजरा	..	..	104.00	239.00	773.00	सबलगढ़ 24.0	..	..
बाजरा, चना	64.00	..	142.00	338.00	409.00	सबलगढ़ 22.4	..	..
बाजरा, चना	790.00	7.00	120.00	293.00	308.00	सबलगढ़ 24.0	..	..
बाजरा	..	42.00	224.00	86.00	252.00	सबलगढ़ 17.6	..	..
बाजरा	775.00	42.00	615.00	1,089.00	1,029.00	सबलगढ़ 20.8	..	..
बाजरा, गेहूँ	1,183.00	67.00	400.00	232.00	227.00	सबलगढ़ 20.8	..	..
बाजरा	993.00	44.00	306.00	257.00	274.00	सबलगढ़ 20.8	..	..
बाजरा, गेहूँ	311.00	5.00	316.00	207.00	57.00	सबलगढ़ 22.4	..	..
बाजरा, गेहूँ	..	10.00	131.00	37.00	20.00	सबलगढ़ 20.8	..	..
बाजरा, गेहूँ	84.00	163.00	99.00	86.00	274.00	सबलगढ़ 20.8	..	..
बाजरा, गेहूँ	..	51.00	30.00	17.00	25.00	सबलगढ़ 16.0	..	..
बाजरा, गेहूँ	2,536.00	442.00	840.00	654.009	63.00	सबलगढ़ 16.0	शुक्रवार	..
बाजरा, गेहूँ	30.00	116.00	198.00	64 00	187.00	सबलगढ़ 19.2	..	..
..	..	..	30.00	25.00	54.00	सबलगढ़ 16.0	..	..
बाजरा, गेहूँ	..	444.00	779.00	200.00	443.00	सबलगढ़ 12.8	..	..
बाजरा, गेहूँ	..	77.00	314.00	246.00	1,282.00	सबलगढ़ 9.6	..	..
बाजरा, गेहूँ	138.00	158.00	185.00	116.00	220.00	सबलगढ़ 8.0	..	..
बाजरा, गेहूँ	..	208.00	376.00	109.00	317.00	सबलगढ़ 8.0	..	..
बाजरा, गेहूँ	..	402.00	319.00	44.00	262.00	सबलगढ़ 6.4	..	..
बाजरा, गेहूँ	..	252.00	127.00	..	100.00	सबलगढ़ 6.4	..	..
बाजरा, गेहूँ	1,229.00	155.00	272.00	502.00	472.00	सबलगढ़ 8.0	..	..
बाजरा, गेहूँ	59.00	32.00	111.00	57.00	207.00	सबलगढ़ 9.6	..	..
बाजरा, गेहूँ	7.00	761.00	1,363.00	343.00	869.00	सबलगढ़ 4.8	..	..
बाजरा, गेहूँ	..	22.00	99.00	27.00	119.00	सबलगढ़ 3.2	..	..
बाजरा, गेहूँ	..	27.00	126.00	37.00	170.00	सबलगढ़ 4.0	..	..
बाजरा, गेहूँ	..	340.00	919.00	454.00	2,461.00	सबलगढ़ 9.6	..	..
बाजरा, गेहूँ	..	84.00	375.00	72.00	57.00	सबलगढ़ 8.0	..	..
बाजरा, गेहूँ	..	252.00	866.00	242.00	760.00	सबलगढ़ 12.8	..	..
बाजरा	..	77.00	514.00	218.00	1,077.00	सबलगढ़ 12.8	..	..
बाजरा, गेहूँ	..	213.00	180.00	52.00	39.00	सबलगढ़ 9.6	..	..
बाजरा	..	120.00	270.00	77.00	84.00	सबलगढ़ 9.6	..	..
बाजरा	..	..	355.00	5.00	373.00	सबलगढ़ 16.0	..	..
बाजरा	..	52.00	1,175.00	27.00	1,485.00	सबलगढ़ 16.0	..	..
बाजरा	..	..	622.00	9.00	759.00	सबलगढ़ 9.0	..	..
बाजरा	..	170.00	1,130.00	47.00	207.00	सबलगढ़ 6.4	..	..

स्थानीय कोड नम्बर	ग्राम का नाम	ग्राम का कुल क्षेत्रफल (एकड़ में)	ग्राम में उपलब्ध सुख-सुविधाएं					
			शिक्षा सम्बन्धी	चिकित्सा सम्बन्धी	बिजली सम्बन्धी	पेय-जल सम्बन्धी	परिवहन सम्बन्धी	डाक तथा तार सम्बन्धी
1	2	3	4	5	6	7	8	9
44	बनवारा	2,052.00	प्रा.शा.(1)	..	..	कु.	..	..
45	नौरावली खेरोन	5,993.00	प्रा.शा.(1)	..	..	कु.,न.	..	..
46	राजाकातोर	368.00	प्रा.शा.(1)	..	..	कु.	..	..
47	दैपुर	350.00	प्रा.शा.(1)	..	..	कु.	प.स.	..
48	पिपरघान	1,731.00	प्रा.शा.(1)	..	..	कु.	..	..
49	कैमारी	474.00	प्रा.शा.(1)	..	..	कु.	..	..
50	सुन्हेरा	832.00	प्रा.शा.(1)	..	रो.सि.,उ.	कु.	रे.,प.स.	..
51	तिन्दोली	1,410.00	..	..	..	कु.	रे.,प.स.	..
52	गुलालई	1,487.00	प्रा.शा.(1)	..	..	कु.	प.स.	..
53	पावई	1,267.00	..	..	..	कु.	प.स.	..
54	खैरोन	4,960.00	प्रा.शा.(1)	..	..	कु.,न.	..	..
55	कलरघटी	575.00	..	..	..	न.	..	..
56	कढावना	3,238.00	प्रा.शा.(1), पू.मा.शा.(1)	..	..	कु.,न.	..	..
57	झुण्डपुरा	8,141.00	प्रा.शा.(1)	औ.(1)	..	कु.,न.	..	डा.
58	गुरैमा	1,563.00	प्रा.शा.(1)	..	..	कु.	..	..
59	हीरापुर	975.00	प्रा.शा.(1)	..	..	कु.	..	..
60	बीरमपुर खेरोन	340.00	..	..	..	कु.	..	..
61	कलरारी	232.00	..	..	..	कु.	..	..
62	रतनपुर	543.00	प्रा.शा.(1)	..	..	कु.	..	..
63	किशोरगढ़	902.00	प्रा.शा.(1), पू.मा.शा.(1)	..	..	कु.	..	डा.
64	भटपुरा	516.00	..	..	..	कु.	..	..
65	कल्याणपुर	258.00	..	..	..	कु.	..	..
66	कुवांतोर	230.00	..	..	..	..	..	..
67	रजपुरा खैरोन	98.00	..	..	..	कु.	..	..
68	लखनपुरा	234.00	प्रा.शा.(1)	..	..	कु.	..	..
69	संतोखपुर	211.00	प्रा.शा.(1)	..	..	कु.	..	..
70	रूपाकातोर	212.00	प्रा.शा.(1)	..	..	..	..	..
71	भाटकातोर	151.00	..	..	..	कु.	..	..
72	खेरली	240.00	..	..	..	कु.	..	..
73	जमुनीपुरा	206.00	..	..	..	कु.	..	..
74	बालाकातोर खालसा	804.00	प्रा.शा.(1)	..	..	कु.	..	..
75	बालाकातोर माफी	168.00	..	..	..	कु.	..	..
76	खेरला	873.00	प्रा.शा.(1)	..	..	कु.	..	..
77	बेरई गिर्द	870.00	प्रा.शा.(1)	..	..	कु.	..	..
78	रामपुरा गिर्द	412.00	..	..	..	कु.	..	..
79	उधनपुर	177.00	..	..	..	कु.	..	..
80	इटवा	426.00	..	..	..	कु.	..	..
81	कुतधान	1,500.00	प्रा.शा.(1)	..	..	कु.	रे.,प.स.	..
82	टोगा	4,090.00	प्रा.शा.(1)	..	..	कु.	..	..
83	पहाड़ी	1,105.00	प्रा.शा.(1)	..	..	कु.	..	..
84	रानीपुरा	213.00	..	..	..	कु.	..	..
85	शिवलालकापुरा	82.00	..	..	..	कु.	रे.,प.स.	..

मुख्य खाद्य	भूमि उपयोग (अर्थात् विभिन्न प्रकार के भूमि उपयोगों के अन्तर्गत् आने वाले क्षेत्र) एकड़ में					सबसे पास का नगर और दूरी (कि. मी. में)	ग्राम में साप्ताहिक बाजार लगता हो, तो उसका दिन	अभ्युक्ति धार्मिक, ऐतिहासिक अथवा पुरातत्वीय महत्व के स्थानों के उल्लेख सहित
	वन	सिंचित	असिंचित	कृष्य खाली भूमि	कृषि के लिए अनुपलब्ध क्षेत्र जिसमें कृषि नहीं की जा सकती			
10	11	12	13	14	15	16	17	18
बाजरा, ज्वार	..	..	832.00	273.00	947.00	सबलगढ़ 12.8	..	..
बाजरा, ज्वार	..	..	1,471.00	827.00	3,695.00	सबलगढ़ 9.6	..	..
बाजरा, गेहूँ	..	5.00	293.00	27.00	43.00	सबलगढ़ 6.4	..	..
बाजरा, गेहूँ	..	37.00	200.00	44.00	69.00	सबलगढ़ 3.2	..	..
बाजरा, गेहूँ	..	234.00	1,267.00	79.00	151.00	सबलगढ़ 3.2	..	..
बाजरा, ज्वार	..	113.00	306.00	11.00	44.00	सबलगढ़ 4.8	..	..
बाजरा, गेहूँ	..	170.00	509.00	22.00	131.00	सबलगढ़ 1.6	..	..
बाजरा, गेहूँ	..	141.00	363.00	79.00	827.00	सबलगढ़ 00.0	..	..
बाजरा, गेहूँ	834.00	106.00	118.00	113.00	316.00	सबलगढ़ 8.0	..	..
बाजरा, गेहूँ	247.00	156.00	247.00	39.00	578.00	सबलगढ़ 8.0	..	..
बाजरा, गेहूँ	..	2.00	1,633.00	4.00	3,321.00	सबलगढ़ 9.6	..	..
बाजरा	..	..	162.00	5.00	408.00	सबलगढ़ 16.0	..	..
बाजरा, ज्वार	..	..	512.00	340.00	2,386.00	सबलगढ़ 22.4	..	..
बाजरा, ज्वार	..	343.00	3,665.00	972.00	3,161.00	सबलगढ़ 19.2	बुधवार	..
बाजरा, ज्वार	..	271.00	585.00	161.00	546.00	सबलगढ़ 9.6	..	..
बाजरा, ज्वार	..	50.00	501.00	100.00	324.00	सबलगढ़ 12.8	..	..
बाजरा, ज्वार	..	148.00	144.00	24.00	24.00	सबलगढ़ 11.2	..	..
ज्वार, बाजरा	..	40.00	156.00	18.00	18.00	सबलगढ़ 9.6	..	..
बाजरा, ज्वार	..	91.00	366.00	59.00	27.00	सबलगढ़ 11.2	..	..
बाजरा, ज्वार	..	184.00	355.00	229.00	134.00	सबलगढ़ 8.0	..	..
बाजरा, ज्वार	..	..	80.00	86.00	350.00	सबलगढ़ 8.0	..	..
बाजरा, ज्वार	..	..	148.00	39.00	71.00	सबलगढ़ 9.6	..	..
बाजरा, ज्वार	..	82.00	113.00	11.00	24.00	सबलगढ़ 9.6	..	..
..	..	61.00	16.00	17.00	4.00	सबलगढ़ 12.0	..	..
बाजरा, ज्वार	..	71.00	118.00	31.00	14.00	सबलगढ़ 9.6	..	..
बाजरा, ज्वार	..	80.00	90.00	17.00	24.00	सबलगढ़ 8.0	..	..
बाजरा, ज्वार	..	47.00	97.00	26.00	42.00	सबलगढ़ 6.4	..	..
..	..	102.00	35.00	1.00	13.00	सबलगढ़ 10.0	..	.
बाजरा, गेहूँ	..	19.00	195.00	5.00	21.00	सबलगढ़ 4.8	..	..
बाजरा, गेहूँ	..	3.00	169.00	16.00	18.00	सबलगढ़ 6.4	..	..
बाजरा	..	11.00	476.00	127.00	190.00	सबलगढ़ 8.0	..	..
बाजरा, गेहूँ	..	38.00	114.00	3.00	13.00	सबलगढ़ 6.4	..	..
बाजरा, गेहूँ	..	143.00	578.00	16.00	136.00	सबलगढ़ 4.8	..	..
गेहूँ	..	112.00	603.00	33.00	122.00	सबलगढ़ 3.2	..	..
गेहूँ	..	61.00	309.00	13.00	29.00	सबलगढ़ 6.4	..	..
गेहूँ	..	28.00	133.00	3.00	13.00	सबलगढ़ 6.4	..	..
गेहूँ	..	69.00	302.00	37.00	18.00	सबलगढ़ 4.8	..	..
बाजरा, गेहूँ	..	395.00	210.00	168.00	727.00	सबलगढ़ 1.6	..	..
बाजरा, गेहूँ	..	200.00	520.00	538.00	2,832.00	सबलगढ़ 3.2	..	..
बाजरा, गेहूँ	..	361.00	373.00	129.00	242.00	सबलगढ़ 4.8	..	..
बाजरा, गेहूँ	..	136.00	47.00	8.00	22.00	सबलगढ़ 4.8	..	..
बाजरा, गेहूँ	..	10.00	33.00	2.00	37.00	सबलगढ़ 9.6	..	..

स्थानीय कोड नम्बर	ग्राम का नाम	ग्राम का कुल क्षेत्रफल (एकड़ में)	ग्राम में उपलब्ध सुख-सुविधाएं					
			शिक्षा सम्बन्धी	चिकित्सा सम्बन्धी	बिजली सम्बन्धी	पेय-जल सम्बन्धी	परिवहन सम्बन्धी	डाक तथा तार सम्बन्धी
1	2	3	4	5	6	7	8	9
86	बक्सपुर	1,095.00	प्रा.शा.(1)	..	..	कु.	प.स.	..
87	लकेंजरा	511.00	..	..	..	कु.	..	..
88	पासोन खुर्द	380.00	प्रा.शा.(1)	..	..	कु.	..	..
89	डभेरा	420.00	..	..	..	कु.	प.स.	..
90	पासोन कलां	1,320.00	प्रा.शा.(1)	..	..	कु.	..	..
91	देवपुरमाफी	294.00	प्रा.शा.(1)	..	..	कु.	..	..
92	गुदायामाफी	183.00	प्रा.शा.(1)	..	..	कु.	..	..
93	शिवलालपुरा कुल्टोली	566.00	प्रा.शा.(1)	..	..	कु.	..	..
94	कुल्होली	2,269.00	पू.मा.शा.(1)	..	..	कु.	..	डा.
95	मुरबई	697.00	..	..	..	कु.	..	..
96	कठगर	1,003.00	प्रा.शा.(1)	..	..	कु.	..	..
97	डोंगरपुर गिर्द	202.00	..	..	..	कु.	..	..
98	चनोटा	595.00	..	..	..	कु.	..	..
99	चनोटी	858.00	प्रा.शा.(1)	..	..	कु.	..	..
100	माधौगढ़	1,234.00	प्रा.शा.(1)	..	..	कु.	..	..
101	ऐंचोली	929.00	प्रा.शा.(1)	..	..	कु.	..	..
102	सिमरोदा सेमई	596.00	प्रा.शा.(1)	..	..	कु.	..	..
103	बड़वन	890.00	प्रा.शा.(1)	..	..	कु.	..	..
104	खेड़ा कलां	2,209.00	प्रा.शा.(1)	..	..	कु.	..	..
105	खेड़ातोर (तोर जागीर)	630.00	..	..	..	कु.	..	..
106	सेमई	1,678.00	प्रा.शा.(1), पू.मा.शा.(1)	..	..	कु.	रे.,प.स.	डा.
107	कुटरावली	1,796.00	प्रा.शा.(1), पू.मा.शा.(1)	..	..	कु.	प.स.	..
108	गुलपुरा	460.00	प्रा.शा.(1)	..	..	कु.	प.स.	..
109	जयरामपुरा	533.00	प्रा.शा.(1)	..	..	कु.	..	..
110	लुधाया	479.00	..	..	..	कु.	..	..
111	हटीपुरा	978.00	प्रा.शा.(1)	..	..	कु.	..	..
112	नैपरी	2,151.00	प्रा.शा.(1)	..	..	कु.	प.स.	..
113	पचेखा	1,720.00	प्रा.शा.(1)	..	..	कु.	..	डा.
114	रजपुरा जागीर	932.00	प्रा.शा.(1)	..	..	कु.	..	..
115	जरैना मानगढ़	724.00	प्रा.शा.(1)	..	..	कु.	..	..
116	किरावली जदीद	889.00	प्रा.शा.(1)	..	..	कु.	..	..
117	किशनगढ़ी	161.00	..	..	..	कु.	..	..
118	सुहास	1,184.00	प्रा.शा.(1)	..	..	कु.	..	..
119	किरायच	586.00	..	..	..	कु.	..	..
120	सूरापुरा	466.00	..	..	..	कु.	..	..
121	इटौरा	1,494.00	प्रा.शा.(1)	..	..	कु.	..	..
122	उचाड	566.00	प्रा.शा.(1)	..	..	कु.	..	..
123	भीलमपुर	348.00	..	..	..	कु.	..	..
124	महेवा	427.00	प्रा.शा.(1)	..	..	कु.	..	..
125	सांईपुरा	403.00	..	..	..	कु.	..	..
126	सैदपुर	1,226.00	प्रा.शा.(1)	.	..	कु.	..	..
127	हिरावली	333.00	..	..	..	कु.	..	..

मुख्य खाद्य	भूमि उपयोग (अर्थात् विभिन्न प्रकार के भूमि उपयोगों के अंतर्गत आने वाले क्षेत्र) एकड़ में: वन	सिंचित	असिंचित	कृष्य खाली भूमि	कृषि के लिए अनुपलब्ध क्षेत्र जिसमें कृषि नहीं की जा सकती	सबसे पास का नगर और दूरी (कि.मी. में)	ग्राम में साप्ताहिक बाजार लगता हो, तो उसका दिन	अभ्युक्ति धार्मिक, ऐतिहासिक अथवा पुरातत्वीय महत्व के स्थानों के उल्लेख सहित
10	11	12	13	14	15	16	17	18
बाजरा, गेहूँ	..	230.00	309.00	52.00	504.00	सबलगढ़ 9.6	..	..
बाजरा, गेहूँ	..	180.00	207.00	57.00	67.00	सबलगढ़ 11.2	..	..
बाजरा, गेहूँ	..	96.00	215.00	7.00	62.00	सबलगढ़ 4.8	..	..
बाजरा, गेहूँ	..	350.00	101.00	47.00	237.00	सबलगढ़ 8.0	..	..
बाजरा, गेहूँ	..	193.00	213.00	62.00	852.00	सबलगढ़ 4.8	..	..
बाजरा, गेहूँ	..	210.00	15.90	44.00	25.00	सबलगढ़ 3.2	..	..
बाजरा, गेहूँ	..	123.00	13.00	25.00	22.00	सबलगढ़ 3.2	..	..
गेहूँ	..	124.00	366.00	8.00	68.00	सबलगढ़ 9.6	..	..
गेहूँ	..	416.00	1,166.00	281.00	406.00	सबलगढ़ 8.0	..	..
गेहूँ	..	74.00	233.00	273.00	117.00	सबलगढ़ 9.6	..	..
बाजरा, गेहूँ	..	183.00	547.09	77.00	196.00	सबलगढ़ 9.6	..	..
बाजरा, गेहूँ	..	76.00	64.00	30.00	32.00	सबलगढ़ 11.2	..	..
बाजरा, गेहूँ	..	80.00	406.00	36.00	73.00	सबलगढ़ 12.8	..	..
बाजरा, गेहूँ	..	270.00	321.00	122.00	145.00	सबलगढ़ 14.4	..	..
बाजरा, गेहूँ	..	256.00	828.00	42.00	108.00	सबलगढ़ 19.2	..	..
बाजरा, ज्वार	..	244.00	556.00	57.00	72.00	सबलगढ़ 16.0	..	..
बाजरा, ज्वार	..	160.00	360.00	5.00	71.00	सबलगढ़ 16.0	..	..
बाजरा, ज्वार	..	47.00	746.00	33.00	64.00	सबलगढ़ 16.0	..	..
बाजरा, ज्वार	..	233.00	1,671.00	160.00	145.00	सबलगढ़ 19.2	..	..
बाजरा, ज्वार	..	197.00	349.00	58.00	26.00	सबलगढ़ 19.2	..	..
ज्वार, गेहूँ	..	618.00	462.00	341.00	257.00	सबलगढ़ 12.8	..	..
ज्वार, गेहूँ	..	277.00	724.00	373.00	422.00	सबलगढ़ 16.0	..	..
ज्वार, गेहूँ	..	47.00	136.00	129.00	148.00	सबलगढ़ 16.0	..	..
बाजरा, ज्वार	..	173.00	264.00	64.00	32.00	सबलगढ़ 19.2	..	..
बाजरा, ज्वार	..	64.00	284.00	106.00	25.00	सबलगढ़ 22.4	..	..
बाजरा, ज्वार	..	4.00	795.00	120.00	59.60	सबलनढ़ 25.6	..	..
बाजरा, ज्वार	..	638.00	861.00	286.00	366.00	सबलगढ़ 22.4	..	..
बाजरा, ज्वार	..	5.00	1,334.00	188.00	193.00	सबलगढ़ 24.0	..	..
बाजरा, ज्वार	..	14.00	655.00	171.00	92.00	सबलगढ़ 22.4	..	..
बाजरा, ज्वार	..	22.00	521.00	72.00	109.00	सबलगढ़ 27.2	..	..
बाजरा, ज्वार	..	67.00	650.00	96.00	76.00	सबलगढ़ 25.6	..	..
बाजरा, ज्वार	..	32.00	114.00	5.00	10.00	सबलगढ़ 27.2	..	..
बाजरा, ज्वार	..	22.00	721.00	160.00	281.00	सबलगढ़ 19.2	..	..
बाजरा, ज्वार	..	5.00	274.00	74.00	233.00	सबलगढ़ 19.2	..	..
बाजरा, ज्वार	..	14.00	285.00	51.00	116.00	सबलगढ़ 19.2	..	..
बाजरा, ज्वार	..	98.00	724.00	159.00	513.00	सबलगढ़ 19.2	..	..
ज्वार, गेहूँ	..	193.00	127.00	207.00	39.00	सबलगढ़ 16.0	..	..
ज्वार, गेहूँ	..	54.00	96.00	169.00	29.00	सबलगढ़ 14.4	..	..
ज्वार, गेहूँ	..	97.00	119.00	92.00	119.00	सबलगढ़ 11.2	..	..
ज्वार, गेहूँ	..	113.00	95.00	171.00	24.00	सबलगढ़ 14.4	..	..
ज्वार, गेहूँ	..	308.00	350.00	230.60	338.00	सबलगढ़ 19.2	..	..
ज्वार, गेहूँ	..	150.00	64.00	104.00	15.00	सबलगढ़ 17.6	..	..

स्थानीय कोड नम्बर	ग्राम का नाम	ग्राम का कुल क्षेत्रफल (एकड़ में)	ग्राम में उपलब्ध सुख-सुविधाएँ					
			शिक्षा सम्बन्धी	चिकित्सा सम्बन्धी	बिजली सम्बन्धी	पेय-जल सम्बन्धी	परिवहन सम्बन्धी	डाक तथा तार सम्बन्धी
1	2	3	4	5	6	7	8	9
128	बघरेटा	5,478.00	प्रा.शा.(1), पू.मा.शा.(1)	औ.(1)	..	कु.	..	डा.
129	जुगतीपुरा	852.00	..	..	..	कु.	..	..
130	रसीलपुर	133.00	..	..	..	कु.	..	..
131	सलैमपुर	583.00	प्रा शा.(1)	..	..	कु.	..	..
132	जलालगढ़	2,059.00	प्रा.शा.(1)	..	..	कु.	..	डा.
133	सिमरोदाकिरार	338.00	प्रा.शा.(1)	..	..	कु.	..	..
134	गढ़पैरा	255.00	..	..	..	कु.	..	..
135	झारेला	349.00	..	..	..	कु.	..	..
136	धरसोला	719.00	प्रा.शा.(1)	..	..	कु.	..	..
137	नौरावली सेमई	699.00	..	..	..	कु.	..	..
138	रूनधानी	284.00	..	..	..	कु.	..	..
139	रूनधान जागीर	342.00	..	..	..	कु.	..	..
140	सराय	325.00	..	..	..	कु.	..	..
141	चौकी	542.00	प्रा.शा.(1)	..	..	कु.	..	डा.
142	कोल्हेरा	988.00	प्रा.शा.(1)	..	..	कु.	..	..
143	खनपुरा	369.00	..	..	..	कु.	..	..
144	नगावनी	783.00	प्रा.शा.(1)	..	..	कु.	..	..
145	रायपुर	316.00	प्रा.शा.(1)	..	..	कु.	..	..
146	एंचवाड़ा	432.00	..	..	..	कु.	..	..
147	देवरा	469.00	..	..	..	कु.	..	..
148	सालई	630.00	प्रा.शा.(1)	..	..	कु.	..	..
149	खुड़वांस	585.00	..	..	..	न.	..	..
150	सेमना	570.00	प्रा.शा.(1)	..	..	कु.	..	डा.
151	सिमरोदा अहीर	289.00	प्रा.शा.(1)	..	..	कु.	..	..
152	बामसौली	7,926.00	पू.मा.शा.(1)	..	रो.,सि.,उ.	कु.	..	डा.
153	रामपुर कलां	4,005.00	प्रा.शा.(1), उ.मा.शा.(1)	औ.(1)	रो.,सि.,उ.	कु.	..	डा.
154	जरैना जदीद	2,520.00	..	..	..	कु.	..	..
155	जोनसिल	571.00	..	..	..	कु.	..	..
156	बेरखेड़ा	2,581.00	..	..	..	कु.	..	..
157	भवरेच्छा	2,147.00	..	..	..	कु.	..	..
158	सिंघारदे	693.00	..	..	..	कु.	..	..
159	गोल्हारी	11,839.00	प्रा.शा.(1)	..	..	कु.	..	..
160	गोबरा	994.00	प्रा.शा.(1)	..	..	कु.	..	..
161	डुगरावली	1,094.00	प्रा.शा.(1)	..	..	कु.	..	..
162	निवाजीत	549.00	..	..	..	कु.	..	..
163	जखोदा	477.00	..	..	..	कु.	..	..
164	देवरी	924.00	प्रा.शा.(1)	..	..	कु.	..	..
165	पनिहारी	9,165.00	प्रा.शा.(1)	..	..	कु.	..	..
166	बेहरारा जागीर	7,875.00	प्रा.शा.(1)	..	..	कु.	..	..
167	बिभूती	1,085.00	..	..	..	कु.	..	..
168	मामचौन	1,369.00	प्रा.शा.(1)	..	..	कु.	..	डा.
169	कट्टोली	608.00	प्रा.शा.(1)	..	..	कु.	..	..

मुख्य खाद्य	भूमि उपयोग (अर्थात् विभिन्न प्रकार के भूमि उपयोगों के अंतर्गत आनेवाले क्षेत्र) एकड़ में: वन	सिंचित	असिंचित	कृष्य खाली भूमि	कृषि के लिए अनुपलब्ध क्षेत्र जिसमें कृषि नहीं की जा सकती	सबसे पास का नगर और दूरी (कि.मी.में)	ग्राम में साप्ताहिक बाजार लगता हो, तो उसका दिन	अभ्युक्ति धार्मिक, ऐतिहासिक अथवा पुरातत्वीय महत्व के स्थानों के उल्लेख सहित
10	11	12	13	14	15	16	17	18
बाजरा, गेहूँ	..	436.00	1,693.00	741.00	2,608.00	सबलगढ़ 14.4	..	..
बाजरा	..	..	22.00	32.00	798.00	सबलगढ़ 19.2	..	..
बाजरा, गेहूँ	..	35.00	84.00	5.00	9.00	सबलगढ़ 19.2	..	..
बाजरा, गेहूँ	..	121.00	291.00	58.00	113.00	सबलगढ़ 19.2	..	..
बाजरा, गेहूँ	..	128.00	343.00	220.00	1,368.00	सबलगढ़ 19.2	..	..
बाजरा, गेहूँ	..	114.00	170.00	30.00	24.00	सबलगढ़ 19.2	..	..
बाजरा, ज्वार	..	25.00	89.00	28.00	113.00	सबलगढ़ 17.6	..	..
बाजरा, ज्वार	..	112.00	106.00	32.00	99.00	सबलगढ़ 22.4	..	..
बाजरा, ज्वार	..	140.00	344.00	78.00	157.00	सबलगढ़ 19.2	..	..
बाजरा, ज्वार	..	40.00	128.00	78.00	453.00	सबलगढ़ 19.2	..	..
बाजरा, ज्वार	..	22.00	191.00	11.00	60.00	सबलगढ़ 20.8	..	..
बाजरा, ज्वार	..	11.00	226.00	38.00	67.00	सबलगढ़ 22.4	..	..
बाजरा, ज्वार	..	52.00	185.00	34.00	54.00	सबलगढ़ 17.6	..	..
बाजरा, ज्वार	..	121.00	213.00	59.00	149.00	सबलगढ़ 16.0	..	..
बाजरा, ज्वार	..	33.00	768.00	103.00	84.00	सबलगढ़ 19.2	..	..
बाजरा, ज्वार	..	56.00	154.00	37.00	122.00	सबलगढ़ 17.6	..	..
बाजरा, ज्वार	..	40.00	579.00	81.00	83.00	सबलगढ़ 19.2	..	..
बाजरा, ज्वार	..	77.00	185.00	6.00	48.00	सबलगढ़ 16.0	..	..
बाजरा, गेहूँ	..	17.00	205.00	52.00	158.00	सबलगढ़ 17.6	..	..
बाजरा, गेहूँ	..	17.00	262.00	670.00	123.00	सबलगढ़ 17.6	..	..
बाजरा, गेहूँ	..	10.00	346.00	69.00	205.00	सबलगढ़ 19.2	..	..
बाजरा, गेहूँ	..	5.00	190.00	96.00	294.00	सबलगढ़ 20.8	..	..
बाजरा, गेहूँ	..	2.00	355.00	67.00	146.00	सबलगढ़ 20.8	..	..
बाजरा, गेहूँ	..	7.00	205.00	30 00	47.00	सबलगढ़ 20.8	..	..
बाजरा, गेहूँ	1,065.00	269.00	2,409.00	1,233.00	2,950.00	सबलगढ़ 12.8	..	..
बाजरा, गेहूँ	..	605.00	1,867.00	457.00	1,076.00	सबलगढ़ 16.0	रविवार	..
बाजरा, गेहूँ	1,703.00	10.00	188.00	299.00	320.00	सबलगढ़ 16.0	..	..
बाजरा, गेहूँ	..	5.00	248.00	222.00	96.00	सबलगढ़ 17.6	..	..
बाजरा, गेहूँ	1,811.00	44.00	195.00	423.00	108.00	सबलगढ़ 20.8	..	..
बाजरा, गेहूँ	22.00	22.00	237.00	807.00	1,059.00	सबलगढ़ 17.6	..	..
बाजरा, गेहूँ	33.00	35.00	165.00	104.00	356.00	सबलगढ़ 19.2	..	..
बाजरा, गेहूँ	8,181.00	72.00	1,035.00	1,372.00	1,179.00	सबलगढ़ 24.0	..	..
बाजरा, गेहूँ	..	10.00	397.00	182.00	405.00	सबलगढ़ 20.8	..	..
बाजरा, गेहूँ	452.00	17.00	383.00	27.00	215.00	सबलगढ़ 20.8	..	..
बाजरा, चना	..	3.00	188.00	128.00	230.00	सबलगढ़ 20.8	..	..
बाजरा, गेहूँ	..	2.00	334.00	59.00	82.00	सबलगढ़ 22.4	..	..
बाजरा, गेहूँ	..	7.00	343.00	121.004	53.00	सबलगढ़ 22.4	..	..
बाजरा, गेहूँ	5,909.00	67.00	790.00	1,109.00	1,290.00	सबलगढ़ 25.6	..	..
बाजरा, गेहूँ	..	217.00	556.00	853.00	6,249.00	सबलगढ़ 28.8	..	..
बाजरा, गेहूँ	..	5.00	269.00	133.00	678.00	सबलगढ़ 32.0	..	..
बाजरा, गेहूँ	..	118.00	887.00	156.00	208.00	सबलगढ़ 24.0	..	..
बाजरा, गेहूँ	..	62.00	420.00	62.00	64.00	सबलगढ़ 20.8	..	..

स्थानीय कोड नम्बर	ग्राम का नाम	ग्राम का कुल क्षेत्रफल (एकड़ में)	ग्राम में उपलब्ध सुख-सुविधाएं					
			शिक्षा सम्बन्धी	चिकित्सा सम्बन्धी	बिजली सम्बन्धी	पेय-जल सम्बन्धी	परिवहन सम्बन्धी	डाक तथा तार सम्बन्धी
1	2	3	4	5	6	7	8	9
170	पालिखनी	766.00	प्रा.शा.(1)	..	..	कु.	..	..
171	बरौली	178.00	..	..	..	कु.	..	..
172	खिरी	689.00	प्रा.शा.(1)	..	..	कु.	..	..
173	देवकच्छ	351.00	..	..	..	कु.	..	..
174	सिंगाचोली	444.00	..	..	..	कु.	..	..
175	कोंड़ा	633.00	प्रा.शा.(1)	..	..	कु.	..	..
176	सगोरिया	2,761.00	प्रा.शा.(1)	..	..	कु.	..	..
177	सुजरमा	2,760.00	प्रा.शा.(1), पू.मा.शा.(1), उ.मा.शा.(1)	औ.(1)	रो.,सि.,उ.	कु.	..	डा.
178	बाल्हेरा जागीर	1,016.00	प्रा.शा.(1)	..	..	कु.	..	..
179	बिलौआ	351.00	प्रा.शा.(1)	..	..	कु.	..	..
180	भुरावली	605.00	प्रा.शा.(1)	..	..	कु.	प.स.	..
181	कोढेरा	529.00	प्रा.शा.(1)	..	..	कु.	..	डा.
182	कैमराघाव	375.00	..	..	..	कु.	..	..
183	तिलोंजरी	1,559.00	प्रा.शा.(1)	..	..	कु.	प.स.	डा.
184	लहर्रा	449.00	प्रा.शा.(1)	..	..	कु.	प.स.	..
185	निरारा	448.00	प्रा.शा.(1)	..	..	कु.	प.स.	..
186	बीरमपुर मानगढ़	680.00	प्रा.शा.(1)	..	..	कु.	प.स.	..
187	बेरई मानगढ़	572.00	प्रा.शा.(1)	..	..	कु.	..	..
188	भिलसैया	693.00	प्रा.शा.(1)	..	..	कु.	..	..
189	रिठोनियां	558.00	प्रा.शा.(1)	चि.(1)	..	कु.	रे.,प.स.	..
190	कैलारस	1,922.00	उ.मा.शा.(1)	प.नि.के.(1)	रो.,सि.,उ.	कु.,न.	रे.,प.स.	डा.,ता.
191	आंतरी	242.00	..	..	..	कु.	रे.,प.स.	..
192	डोंगरपुर मानगढ़	647.00	..	..	..	कु.	रे.,प.स.	..
193	कुरोंली	1,356.00	प्रा.शा.(1)	..	..	कु.	..	..
194	खेड़ा मानगढ़	496.00	प्रा.शा.(1)	..	..	कु.	..	..
195	चमरगवां	948.00	प्रा.शा.(1)	..	..	कु.	..	..
196	बड़ागांव	904.00	..	..	..	कु.	..	..
197	तोरिका	529.00	प्रा.शा.(1)	..	..	कु.	प.स.	..
198	नयागांव मानगढ़	512.00	प्रा.शा.(1)	..	..	कु.	..	..
199	बंगस	556.00	..	..		कु.	..	..
200	बिलगांव कुआरी	537.00	प्रा.शा.(1)	..		कु.	..	..
201	लाभकरन	775.00	प्रा.शा.(1)	..		कु.	..	..
202	दीपैरा	1,814.00	प्रा.शा.(1)	..		कु.	..	डा.
203	मकुंदा	331.00	..	..		कु.	..	..
204	शेखपुर	635.00	प्रा.शा.(1)	..		कु.	..	..
205	स्यावटा	455.00	प्रा.शा.(1)	..	..	कु.	..	..
206	पिपरौआ	664.00	प्रा.शा.(1)	..	..	कु.	..	..
207	बघरौली	1,321.00	प्रा.शा.(1)	..	..	कु.	..	..
208	माधोपुरा	572.00	प्रा.शा.(1)	..	..	कु.	..	..
209	माली बाजना	743.00	प्रा.शा.(1)	..	..	कु.	..	..
210	अरोंदा	1,331.00	प्रा.शा.(1)	..	..	कु.	..	..
211	डमेजर	1,867.00	प्रा.शा.(1)	..	..	कु.	..	..

सबलगढ़ तहसील

मुख्य खाद्य	भूमि उपयोग (अर्थात् विभिन्न प्रकार के भूमि उपयोगों के अन्तर्गत आने वाले क्षेत्र) एकड़ में: वन	सिंचित	असिंचित	कृष्य खाली भूमि	कृषि के लिए अनुपलब्ध क्षेत्र जिसमें कृषि नहीं की जा सकती	सबसे पास का नगर और दूरी (कि.मी.में)	ग्राम में साप्ताहिक बाजार लगता हो, तो उसका दिन	अभ्युक्ति धार्मिक, ऐतिहासिक अथवा पुरातत्वीय महत्व के स्थानों के उल्लेख सहित
10	11	12	13	14	15	16	17	18
बाजरा, गेहूँ	..	10.00	553.00	94.00	109.00	सबलगढ़ 19.2	..	..
बाजरा, गेहूँ	..	8.00	153.00	2.00	15.00	सबलगढ़ 22.4	..	..
बाजरा, गेहूँ	..	116.00	464.00	67.00	42.00	सबलगढ़ 24.0	..	..
बाजरा, गेहूँ	..	79.00	136.00	69.00	67.00	सबलगढ़ 25.6	..	..
बाजरा, गेहूँ	..	69.00	220.00	89.00	66.00	सबलगढ़ 27.2	..	..
बाजरा, गेहूँ	..	168.00	220.00	76·00	169.00	सबलगढ़ 22.4	..	..
बाजरा, गेहूँ	..	141.00	590.00	338.00	1,692.00	सबलगढ़ 22.4	..	..
बाजरा, गेहूँ	..	632.00	1,522.00	243.00	363.00	सबलगढ़ 30.4	शनिवार	..
बाजरा, गेहूँ	..	247.00	583.00	52.00	134.00	सबलगढ़ 19.2	..	..
बाजरा, गेहूँ	..	163.00	143.00	18.00	27.00	सबलगढ़ 24.0	..	..
बाजरा, गेहूँ	..	316.00	190.00	32.00	67.00	सबलगढ़ 25.6	..	..
बाजरा, ज्वार	..	136.00	262.00	67.00	64.00	सबलगढ़ 32.0	सोमवार	..
बाजरा, ज्वार	..	106.00	163.00	57.00	49.00	सबलगढ़ 32.0	..	..
बाजरा, ज्वार	..	476.00	720.00	200.00	163.00	सबलगढ़ 32.0	..	..
बाजरा, ज्वार	..	138.00	264.00	17.00	30.00	सबलगढ़ 32.0	..	..
बाजरा, ज्वार	..	105.00	251.00	45.00	47.00	सबलगढ़ 28.8	..	..
बाजरा, ज्वार	..	124.00	436·00	74.00	46.00	सबलगढ़ 30.4	..	..
बाजरा, ज्वार	..	174.00	330.00	42.00	26.00	सबलगढ़ 27.2	..	..
बाजरा, ज्वार	.	201.00	377.00	79.00	36.00	सबलगढ़ 27.2	..	..
बाजरा, ज्वार	.	164.00	196.00	129.00	69.00	सबलगढ़ 24.0	..	..
ज्वार, गेहूँ	..	613.00	620.00	242.00	447.00	सबलगढ़ 24.0	रविवार	..
ज्वार, गेहूँ	.	20.00	96.00	27.00	99.00	सबलगढ़ 22.4	..	..
ज्वार, गेहूँ	.	42.00	470.00	39.00	96.00	सबलगढ़ 25.6	..	..
बाजरा, ज्वार	.	363.00	691.00	148.00	154.00	सबलगढ़ 25.6	..	..
ज्वार, गेहूँ	..	178.00	227.00	52.00	39.00	सबलगढ़ 28.8	..	..
बाजरा, ज्वार	..	168.00	590.00	111.00	79.00	सबलगढ़ 28.8	..	..
बाजरा, ज्वार	..	222.00	390.00	104.00	188.00	सबलगढ़ 25.6	..	..
बाजरा, ज्वार	..	35.00	383.00	57.00	54.00	सबलगढ़ 27.2	..	..
बाजरा, ज्वार	..	119.00	351.00	2.00	40.00	सबलगढ़ 28.8	..	..
बाजरा, ज्वार	..	200.00	289.00	15.00	52.00	सबलगढ़ 30.4	..	..
बाजरा, ज्वार	..	183.00	200.00	92.00	62.00	सबलगढ़ 28.8	..	..
बाजरा, ज्वार	..	128.00	492.00	96.00	59.00	सबलगढ़ 27.2	..	..
बाजरा	..	183.00	1,341.00	148.00	142.00	जौरा 9.6	..	..
बाजरा	..	7.00	237.00	35.00	52.00	जौरा 9.6	..	..
बाजरा	..	25.00	526.00	22.00	62.00	जौरा 12.8	..	..
बाजरा	..	8.00	321.00	49.00	77.00	जौरा 12.8	..	..
बाजरा, ज्वार	..	25.00	408.00	91.00	140.00	जौरा 12.8	..	..
बाजरा, ज्वार	..	49.00	1,037.00	173.00	62.00	जौरा 16.0	..	..
बाजरा, गेहूँ	..	8.00	469.00	67.00	28.00	जौरा 12.8	..	..
बाजरा, गेहूँ	..	82.00	489.00	95.00	77.00	जौरा 14.4	..	..
बाजरा, गेहूँ	..	99.00	850.00	40.00	342.00	सबलगढ़ 35.2	..	..
बाजरा, गेहूं	..	133.00	618.00	12.00	1,104.00	सबलगढ़ 38.4	..	..

स्थानीय कोड नम्बर	ग्राम का नाम	ग्राम का कुल क्षेत्रफल (एकड़ में)	ग्राम में उपलब्ध सुख-सुविधाएं					
			शिक्षा सम्बन्धी	चिकित्सा सम्बन्धी	बिजली सम्बन्धी	पेय-जल सम्बन्धी	परिवहन सम्बन्धी	डाक तथा तार सम्बन्धी
1	2	3	4	5	6	7	8	9
212	गस्तोली	618.00	प्रा.शा.(1)	..	..	कु.	..	..
213	चौढेरा	798.00	प्रा.शा.(1)	..	..	कु.	..	..
214	बस्तोली	976.00	प्रा.शा.(1)	..	..	कु.	..	..
215	रीझौनी	782.00	प्रा.शा.(1)	..	..	कु.	..	..
216	फुलौंदा	768.00	प्रा.शा.(1)	..	..	कु.	..	..
217	वमन बाजना	756.00	प्रा.शा.(1)	..	..	कु.	..	..
218	पांडोली	425.00	..	..	..	कु.	..	..
219	बिरावली	390.00	..	..	..	कु.	..	..
220	बूढ़सिरथरा	914.00	प्रा.शा.(1)	..	..	कु.	..	..
221	अरहिट	264.00	..	..	..	कु.	..	..
222	किरावली मानगढ़	645.00	प्रा.शा.(1)	..	..	कु.	..	..
223	किसरोली	1,468.00	प्रा.शा.(1)	..	..	कु.	..	.
224	पिपरोनिया	1,194.00	प्रा.शा.(1)	..	..	कु.	..	
225	बराहना	440.00	प्रा.शा.(1)	..	..	कु.	..	..
226	कोटसिरथरा	2,578.00	प्रा.शा.(1)	औ.(1)	..	कु.	..	..
227	ठाटोपुरा	7,077.00	प्रा.शा.(1)	..	..	कु.	..	..
228	पटेकापुरा	1,756.00	..	..	..	कु.	..	..
229	रामपुरा मानगढ़	1,057.00	..	..	..	कु.	..	..
230	जमोनियां	5,121.00	..	..	..	..	..	..
231	ईसापुरा	1,094.00	..	..	..	..	..	..
232	नबलपुरा	1,202.00	..	..	..	..	..	..
233	तेंदूपुरा	560.00	..	..	..	..	..	..
234	हिरन कुआं	558.00	..	..	..	..	..	..
235	राजपुर डांग	679.00	..	..	..	..	..	..
236	जगनापुरा	1,106.00	..	..	..	..	..	..
237	रूंधसरकार	2,165.00	..	..	..	..	..	..
238	नयागांव गिर्द	784.00	..	..	..	कु.	..	..
239	बालूपुरा	654.00	..	..	..	..	..	..
	योग :—	316,765.00	प्रा.शा.(138) पू.मा.शा.(11) उ.मा.शा.(3)	औ.(6) चि.(1) अ.(1)	6	कु.(221) अ.(5)	प.स.(42)	डा.(22) ता. (2)

स्रोत :—कालम (1) से (5) और (7) से (18) : तहसीलदार, सबलगढ़।
कालम (6) : मध्यप्रदेश विद्युत् मण्डल, जबलपुर।

सबलगढ़ तहसील

मुख्य खाद्य	भूमि उपयोग (अर्थात् विभिन्न प्रकार के भूमि उपयोगों के अंतर्गत् आने वाले क्षेत्र) एकड़ में					सबसे पास का नगर और दूरी (कि.मी. में)	ग्राम में साप्ताहिक बाजार लगता हो, तो उसका दिन	अभ्युक्ति धार्मिक, ऐतिहासिक अथवा पुरातत्वीय महत्व के स्थानों के उल्लेख सहित
	वन	सिंचित	असिंचित	कृष्य खाली भूमि	कृषि के लिए अनुपलब्ध क्षेत्र जिसमें कृषि नहीं की जा सकती			
10	11	12	13	14	15	16	17	18
बाजरा, गेहूँ	..	94.00	361.00	89.00	74.00	सबलगढ़ 30.4	..	..
बाजरा, गेहूँ	..	121.00	482.00	116.00	79.00	सबलगढ़ 30.4	..	..
बाजरा, गेहूँ	..	153.00	623.00	128.00	72.00	सबलगढ़ 30.4	..	..
बाजरा, गेहूँ	..	89.00	453.00	181.00	59.00	सबलगढ़ 30.4	..	..
बाजरा, गेहूँ	..	89.00	190.00	99.00	390.00	सबलगढ़ 32.0	..	..
बाजरा, गेहूँ	..	158.00	353.00	136.00	109.00	सबलगढ़ 32.0	..	..
बाजरा, गेहूँ	..	27.00	292.00	52.00	54.00	सबलगढ़ 32.0	..	..
बाजरा, गेहूँ	..	30.00	249.00	54.00	57.00	सबलगढ़ 32.0	..	..
बाजरा, गेहूँ	..	121.00	573.00	92.00	128.00	सबलगढ़ 32.0	..	..
बाजरा, गेहूँ	3.00	63.00	52.00	30.00	116.00	सबलगढ़ 33.6	..	..
बाजरा, गेहूँ	..	67.00	363.00	138.00	77.00	सबलगढ़ 30.4	..	..
बाजरा, गेहूँ	..	265.00	531.00	235.00	437.00	सबलगढ़ 32.0	..	..
बाजरा, गेहूँ	..	193.00	176.00	143.00	682.00	सबलगढ़ 33.6	..	..
बाजरा, गेहूँ	..	96.00	257.00	32.00	55.00	सबलगढ़ 32.0	..	..
बाजरा, गेहूँ	..	264.00	798.00	385.00	1,131.00	सबलगढ़ 36.8	मंगलवार	..
बाजरा	5,213.00	8.00	281.00	701.00	874.00	सबलगढ़ 38.4	..	..
बाजरा, गेहूँ	756.00	34.00	348.00	109.00	509.00	सबलगढ़ 40.0	..	..
बाजरा, गेहूं	..	5.00	190.00	3.00	859.00	सबलगढ़ 40.0	..	..
..	4,837.00	..	..	153.00	131.00	सबलगढ़ 18.0	..	..
..	1,022.00	..	..	47.00	25.00	सबलगढ़ 12.0	..	..
..	1,099.00	..	2.00	57.00	44.00	सबलगढ़ 12.0	..	..
..	526.00	..	..	27.00	7.00	सबलगढ़ 12.0	..	..
..	..	..	..	10.00	548.00	सबलगढ़ 12.0	..	..
..	635.00	..	..	27.00	17.00	सबलगढ़ 12.0	..	..
..	1,074.00	..	..	17.00	15.00	सबलगढ़ 9.0	..	..
..	2,165.00	..	..	..	..	सबलगढ़ 8.0	..	..
..	721.00	..	24.00	36.00	3.00	सबलगढ़ 14.4	..	..
..	..	..	..	132.00	522.00	सबलगढ़ अप्राप्त	..	..
	54,776.00	**27,212.00**	**98,056.00**	**37,803.00**	**98,918.00**			

स्थानीय कोड नम्बर	ग्राम का नाम	ग्राम का कुल क्षेत्रफल (एकड़ में)	ग्राम में उपलब्ध सुख-सुविधाएं					
			शिक्षा सम्बन्धी	चिकित्सा सम्बन्धी	बिजली सम्बन्धी	पेय-जल सम्बन्धी	परिवहन सम्बन्धी	डाक तथा तार सम्बन्धी
1	2	3	4	5	6	7	8	9
1	दांतेटी	1,208.00	प्रा.शा.(1)	..	..	न.	..	..
2	सुखवास	1,228.00	..	..	..	न.	..	..
3	भूरेन्डी	1,194.00	..	..	..	कु.	..	..
4	टर्री खुर्द	1,516.00	..	..	..	न.	क.स.	..
5	बलावनी	7,806.00	प्रा.शा.(1)	..	..	न.,ता.	क.स.	..
6	हासलपुर खुर्द	2,397.00	प्रा.शा.(1)	..	..	न.	क.स.	..
7	चाँदूपुरा	2,079.00	..	..	..	न.	रे.,क.स.	..
8	धनायचा	1,783.00	प्रा.शा.(1)	..	..	कु.	..	..
9	डोकरका	345.00	..	..	..	नाला	..	..
10	कोटका	1,955.00	..	..	..	..	..	..
11	खाड़ी नं. 2	5,247.00	..	..	..	..	..	..
12	रायपुरा	4,092.00	..	..	..	..	..	..
13	सांकड़ी खेड़ा	641.00	..	..	..	..	..	..
14	सिरोनी	15,968.00	..	..	..	..	प.स.	..
15	चोरेका	4,252.00	..	..	..	..	..	..
16	बागचा	12,339.00	..	..	..	..	..	..
17	कसवानी	633.00	..	..	..	..	..	..
18	पुरा	9,119.00	प्रा.शा.(1)	प.चि.(1)	..	कु.	प.स.	डा.
19	ओछा	24,655.00	..	..	..	कु.	प.स.	..
20	खजूरी (श्यामपुर)	5,578.00	..	..	..	झ.	..	..
21	बरोनिया	13,130.00	..	..	..	..	..	..
22	इकडोरी	1,151.00	..	..	..	कु.	प.स.	..
23	बसोना	1,089.00	..	..	..	झ.	प.स.	..
24	सिल्लीपुर	1,722.00	..	..	..	..	..	..
25	लोंझर	1,176.00	..	..	..	..	..	..
26	सिलपरी	4,418.00	..	..	..	..	..	..
27	गुर्जेनिया	1,785.00	..	..	..	..	..	..
28	पिपरवा	1,622.00	..	..	..	..	..	..
29	टोड़ी	3,067.00	..	..	..	..	..	..
30	देवपुर	1,560.00	..	..	..	..	..	..
31	खेरोदा कलां	722.00	..	..	..	न.	..	..
32	खेरोदा खुर्द	926.00	..	..	..	न.	..	..
33	मिलावली	679.00	..	..	..	न.	..	..
34	अकोरिया	342.00	..	..	..	न.	..	..
35	सुढ़ारा	2,256.00	प्रा.शा.(1)	..	..	न.	..	..
36	किन्नपुरा	756.00	..	..	..	न.	क.स.	..
37	लक्ष्मनपुरा (ढ़ोढर)	602.00	..	..	..	न.	..	..
38	महुआ मार	888.00	..	..	..	न.	क.स.	..
39	टर्री कलां	7,683.00	प्रा.शा.(1)	..	..	न.	क.स.	..
40	मोरेका	1,820.00	प्रा.शा.(1)	..	..	कु.	..	..
41	पिपरानी	670.00	..	..	..	न.	..	..
42	रिझोंटा	831.00	..	..	..	न.	..	..
43	बरोली	2,417.00	प्रा.शा.(1)	..	..	कु.	..	..
44	चैनपुर	637.00	..	..	..	न.	..	

मुख्य खाद्य	भूमि उपयोग (अर्थात् विभिन्न प्रकार के भूमि उपयोगों के अन्तर्गत आने वाले क्षेत्र) एकड़ में वन	सिंचित	असिंचित	कृष्य खाली भूमि	कृषि के लिए अनुपलब्ध क्षेत्र जिसमें कृषि नहीं की जा सकती	सबसे पास का नगर और दूरी (कि. मी. में)	ग्राम में साप्ताहिक बाजार लगता हो, तो उसका दिन	अभ्युक्ति धार्मिक ऐतिहासिक अथवा पुरातत्वीय महत्व के स्थानों के उल्लेख सहित
10	11	12	13	14	15	16	17	18
गेहूँ, बाजरा	..	..	628.00	175.00	405.00	श्योपुर 51.2	..	..
गेहूँ, बाजरा	..	..	422.00	230.00	576.00	श्योपुर 52.8	..	..
गेहूँ, बाजरा	..	59.00	373.00	230.00	532.00	श्योपुर 49.6	..	..
बाजरा	..	..	341.00	558.00	617.00	श्योपुर 43.2	..	..
बाजरा	3,013.00	60.00	1,330.00	1,265.00	2,138.00	श्योपुर 41.6	..	..
बाजरा	1,542.00	..	141.00	447.00	267.00	श्योपुर 35.2	..	..
बाजरा	1,177.00	..	178.00	294.00	430.00	श्योपुर 38.4	..	..
बाजरा	1,265.00	..	210.00	72.00	236.00	श्योपुर 51.2	..	..
बाजरा	25.00	..	15.00	238.00	67.00	श्योपुर 56.0	..	..
..	1,728.00	..	..	217.00	10.00	श्योपुर 72.0	..	..
..	4,767.00	..	25.00	277.00	178.00	श्योपुर 64.0	..	..
..	3,691.00	..	40.00	173.00	188.00	श्योपुर 54.4	..	..
..	533.00	..	..	91.00	17.00	श्योपुर 72.0	..	..
बाजरा	15,586,00	..	2.00	232.00	148.00	श्योपुर 70.4	..	..
..	3,665.00	..	..	515.00	72.00	श्योपुर 67.2	..	..
..	11,209.00	..	57.00	255.00	818.00	श्योपुर 68.8	..	..
..	445.00	..	..	183.00	5.00	श्योपुर 48.0	..	..
बाजरा,गेहूँ	5,009.00	7.00	700.00	2,182.00	1,221.00	श्योपुर 51.2	..	..
बाजरा	20,869.00	10.00	764.00	1,562.00	1,450.00	श्योपुर 51.2	..	..
..	4,505.00	..	..	82.00	991.00	श्योपुर 40.0	..	..
..	11,711.00	..	..	1,013.00	406.00	श्योपुर 40.0	..	..
..	1,070.00	..	..	69.00	12.00	सबलगढ़ 54.4	..	..
गेहूँ, बाजरा	598.00	..	163.00	27.00	301.00	सबलगढ़ 49.6	..	..
..	1,236.00	..	210.00	79.00	197.00	सबलगढ़ 51.2	..	..
..	672.00	..	..	378.00	126.00	सबलगढ़ 56.0	..	..
..	2,479.00	..	22.00	936.00	981.00	सबलगढ़ 56.0	..	..
..	1,656.00	..	..	121.00	8.00	सबलगढ़ 57.6	..	..
..	1,562.00	..	..	57.00	3.00	सबलगढ़ 57.6	..	..
..	2,723.00	..	..	30.00	314.00	सबलगढ़ 60.8	..	..
..	556.00	..	..	134.00	870.00	सबलगढ़ 75.2	..	..
गेहूँ, बाजरा	..	15.00	295.00	236.00	176.00	सबलगढ़ 56.0	..	..
गेहूँ, चना	..	..	325.00	173.00	428.00	सबलगढ़ 51.2	..	..
गेहूँ	..	33.00	390.00	81.00	175.00	सबलगढ़ 49.6	..	..
गेहूँ	..	11.00	9.00	200.00	122.00	सबलगढ़ 49.6	..	..
बाजरा, गेहूँ	..	122.00	508.00	900.00	726.00	श्योपुर 48.0	..	..
बाजरा, गेहूँ	..	63.00	571.00	33.00	89.00	श्योपुर 44.8	..	..
बाजरा, गेहूँ	..	..	243.00	246.00	113.00	श्योपुर 52.8	..	..
बाजरा, गेहूँ	..	..	289.00	243.00	356.00	श्योपुर 51.2	..	..
बाजरा, गेहूँ	3,629.00	..	951.00	1,683.00	1,420.00	श्योपुर 44.8	..	..
बाजरा, गेहूं,	264.00	1.00	298.00	813.00	444.00	श्योपुर 51.2	..	..
बाजरा	..	..	269.00	82.00	319.00	श्योपुर 62.4	..	..
बाजरा	..	..	480.00	99.00	252.00	श्योपुर 62.4	..	..
बाजरा	..	..	638.00	862.00	917.00	सबलगढ़ 57.6	..	..
बाजरा	..	..	242.00	195.00	200.00	सबलगढ़ 57.6	..	..

स्थानीय कोड नम्बर	ग्राम का नाम	ग्राम का कुल क्षेत्रफल (एकड़ में)	ग्राम में उपलब्ध सुख-सुविधाएँ					
			शिक्षा सम्बन्धी	चिकित्सा सम्बन्धी	बिजली सम्बन्धी	पेय-जल सम्बन्धी	परिवहन सम्बन्धी	डाक तथा तार सम्बन्धी
1	2	3	4	5	6	7	8	9
45	जमुदी	823.00	प्रा.शा.(1)	..	..	न.	..	..
46	जमुदी	84.00	..	..	..	..	..	..
47	जैतपुरा	139.00	..	..	..	..	..	..
48	दौलपुरा	213.00	..	..	..	कु.	..	..
49	परास्दा	1,567.00	..	..	..	कु.	..	..
50	किशनपुरा (धोरी बावड़ी)	263.00	..	..	..	कु.	..	..
51	धोरी बावड़ी	3,332.00	प्रा.शा.(1)	..	..	कु.	..	..
52	पारवतीपुरा	229.00	..	..	..	..	..	..
53	दुवावली	1,286.00	..	..	..	न.	..	..
54	भैरोंपुरा	548.00	..	..	..	न.	क.स.	..
55	श्यामपुर	4,253.00	प्रा.शा.(1), पू.मा.शा.(1)	औ.(1), प.चि.(1)	..	कु.	प.स., रे.	डा.,ता., दू.
56	घूघस	5,076.00	प्रा.शा.(1)	..	..	कु.,न.	क.स.	..
57	जाखेर	607.00	प्रा.शा.(1)	..	..	कु.	प.स.	..
58	तेलीपुरा	712.00	प्रा.शा.(1)	..	..	कु.	प.स.,क.स.	..
59	छावर	1,092.00	..	..	..	न.	प.स.,क.स.	दू.
60	डूमा	532.00	..	..	..	न.	..	..
61	बाधेर	13,462.00	..	..	..	न.	..	..
62	नर्दागांव	7,578.00	प्रा.शा.(1)	..	..	कु.,न.	..	..
63	लोलोली	2,006.00	..	..	..	कु.	..	..
64	जिमरछा	3,292.00	प्रा.शा.(1)	..	..	कु.,न.	..	..
65	गोहर	1,132.00	प्रा.शा.(1)	..	..	कु.,न.	क.स.	..
66	सीखेड़ा	554.00	..	..	..	कु.	क.स.	..
67	पांचों	6,573.00	प्रा.शा.(1)	..	..	कु.,न.	..	डा.
68	नितनवास (ब्रिजपुर)	3,136.00	प्रा.शा.(1)	..	..	कु.	..	..
69	बीरपुर	4,014.00	प्रा.शा.(1) पू.मा.शा.(1)	औ.(1), प.चि.(1), प.नि.के.(1)	..	..	प.स. रे.	डा.,ता., दू.
70	स्यारदा	1,639.00	प्रा.शा.(1)	..		कु.	प.स.	..
71	बडागाँव	1,253.00	प्रा.शा.(1)	..	..	कु.	क.स.	..
72	हारकुई	2,395.00	..	..	..	कु.	प.स.	..
73	ललईयापुरा	10,957.00	..	..	..	कु.	..	..
74	अमरपुरा	1,096.00	..	..	..	न.	..	..
75	मेंहटोनी	15,545.00	..	..	..	न.	..	..
76	कुरावली	2,245.00	..	..	..	न.	..	..
77	जहानगढ़	5,246.00	..	..	..	न.	क.स.	..
78	आकोदा	2,249.00	..	..	..	कु.,न.	..	..
79	बसेरा	5,504.00	..	..	..	न.	..	..
80	परासेर	2,583.00	..	..	..	न.	..	..
81	अरोंद	7,126.00	प्रा.शा.(1)	..	..	कु.	..	..
82	इमलिय	17,276.00	..	..	..	कु.	..	..
83	झार बड़ोदा	1,015.00	..	..	..	कु.	..	..
84	रणसिहापुरा	908.00	..	..	..	..	..	..
85	किशनपुरा (अरोंद)	2,020.00	..	..	..	कु.	..	..

मुख्य खाद्य	भूमि उपयोग (अर्थात् विभिन्न प्रकार के भूमि उपयोगों के अंतर्गत आने वाले क्षेत्र) एकड़ में: वन	सिंचित	असिंचित	कृष्य खाली भूमि	कृषि के लिए अनुपलब्ध क्षेत्र जिसमें कृषि नहीं की जा सकती	सबसे पास का नगर और दूरी (कि.मी.में)	ग्राम में साप्ताहिक बाजार लगता हो, तो उसका दिन	अभ्युक्ति धार्मिक, ऐतिहासिक अथवा पुरातत्वीय महत्व के स्थानों के उल्लेख सहित
10	11	12	13	14	15	16	17	18
बाजरा	..	..	431.00	156.00	236.00	सबलगढ़ 57.6	..	..
..	..	..	82.00	..	2.00	सबलगढ़ 56.0	..	..
..	..	..	25.00	15.00	99.00	सबलगढ़ 54.4	..	..
बाजरा	..	..	114.00	30.00	69.00	सबलगढ़ 52.8	..	..
बाजरा	..	..	297.00	348.00	922.00	सबलगढ़ 52.8	..	..
बाजरा	..	..	220.00	33.00	10.00	सबलगढ़ 54.4	..	..
बाजरा	465.00	..	1,098.00	667.00	1,102.00	सबलगढ़ 52.8	..	..
बाजरा	..	..	52.00	138.00	39.00	सबलगढ़ 54.4	..	..
बाजरा	..	..	277.00	327.00	682.00	सबलगढ़ 57.6	..	..
बाजरा	..	..	210.00	104.00	234.00	सबलगढ़ 51.2	..	..
बाजरा	1,152.00	477.00	1,092.00	561.00	971.00	सबलगढ़ 49.6	..	..
बाजरा	536.00	..	823.00	1,409.00	2,308.00	सबलगढ़ 40.0	..	..
बाजरा	..	136.00	103.00	99.00	269.00	सबलगढ़ 36.8	..	..
बाजरा, गेहूँ	..	62.00	32.00	101.00	517.00	सबलगढ़ 35.2	..	..
बाजरा, गेहूँ	..	..	62.00	114.00	916.00	सबलगढ़ 38.4	..	..
..	193.00	..	32.00	111.00	196.00	सबलगढ़ 38.4	..	..
बाजरा	12,875.00	..	75.00	292.00	220.00	सबलगढ़ 38.4	..	..
बाजरा	..	..	865.00	1,293.00	5,420.00	सबलगढ़ 57.6	..	..
बाजरा, गेहूँ	..	..	86.00	222.00	1,698.00	सबलगढ़ 51.2	..	..
बाजरा, गेहूँ	..	..	652.00	561.00	2,079.00	सबलगढ़ 41.6	..	..
बाजरा	..	304.00	274.00	156.00	398.00	सबलगढ़ 41.6	..	..
बाजरा	..	205.00	77.00	99.00	173.00	सबलगढ़ 41.6	..	..
बाजरा	2,202.00	178.00	902.00	1,512.00	1,779.00	सबलगढ़ 41.6	..	..
बाजरा	..	..	682.00	591.00	1,863.00	सबलगढ़ 46.4	..	..
गेहूँ, बाजरा	2,037.00	405.00	423.00	423.00	726.00	सबलगढ़ 35.2	..	..
गेहूँ, बाजरा	156.00	..	442.00	181.00	860.00	सबलगढ़ 33.6	..	..
बाजरा	..	..	509.00	183.00	561.00	सबलगढ़ 36.8	..	..
बाजरा	1,374.00	..	351.00	205.00	465.00	सबलगढ़ 31.4	..	..
..	9,158.00	..	171.00	625.00	1,003.00	विजयपुर 25.6	..	..
..	..	..	..	77.00	1,019.00	विजयपुर 60.8	..	..
..	14,342.00	..	..	865.00	338.00	विजयपुर 48.0	..	..
..	1,594.00	..	..	255.00	396.00	विजयपुर 51.2	..	..
..	3,600.00	..	32.00	1,312.00	302.00	विजयपुर 56.0	..	..
बाजरा	927.00	..	30.00	731.00	561.00	विजयपुर 56.0	..	..
..	4,764.00	..	..	539.00	201.00	विजयपुर 40.0	..	..
..	2,360.00	..	..	158.00	65.00	विजयपुर 48.6	..	..
बाजरा, गेहूँ	1,765.00	141.00	1,256.00	2,829.00	1,135.00	विजयपुर 14.4	..	..
..	16,807.00	..	..	435.00	34.00	विजयपुर 19.2	..	..
बाजरा, गेहूँ	..	19.00	280.00	277.00	439.00	विजयपुर 11.2	..	..
बाजरा	483.00	..	13.00	340.00	72.00	विजयपुर 19.2	..	..
बाजरा, गेहूँ	156.00	5.00	47.00	692.00	1,120.00	विजयपुर 19.2	..	..

स्थानीय कोड नम्बर	ग्राम का नाम	ग्राम का कुल क्षेत्रफल (एकड़ में)	ग्राम में उपलब्ध सुख-सुविधाएँ					
			शिक्षा सम्बन्धी	चिकित्सा सम्बन्धी	बिजली सम्बन्धी	पेय-जल सम्बन्धी	परिवहन सम्बन्धी	डाक तथा तार सम्बन्धी
1	2	3	4	5	6	7	8	9
86	हुल्लपुर (अरोंद)	3,546.00	प्रा.शा.(1)	..	..	कु.	..	..
87	बारखेड़ा	326.00	..	..	..	कु.	क.स.	..
88	लहोसघानी	1,237.00	प्रा.शा.(1)	..	..	कु.	क.स.	..
89	खितरपाल	2,290.00	प्रा.शा.(1)	..	..	कु.	प.स.	..
90	लाड़पुरा	1,752.00	प्रा.शा.(1)	..	..	कु.	प.स.	..
91	भैंसाई	892.00	..	..	सि.	कु.	प.स.	..
92	मोहनपुरा	379.00	..	..	..	कु.	प.स.	..
93	गढ़ी	9,894.00	प्रा.शा.(1), पू.मा.शा.(1)	औ.(1)	..	कु.,न.	प.स.	डा.
94	ऊपचा	1,382.00	प्रा.शा.(1)	..	..	कु.,न.	प.स.	..
95	मढ़ा	2,326.00	प्रा.शा.(1)	..	..	कु.	प.स.	..
96	अहीरी	436.00	..	..	..	कु.	..	..
97	इटवई	1,598.00	प्रा.शा.(1)	..	..	कु.	..	..
98	रनावद	859.00	..	..	..	कु.	..	..
99	गोहरा	2,510.00	प्रा.शा.(1)	..	..	कु.	..	..
100	भारखोह	606.00	..	..	..	कु.	..	..
101	अन्धूपुरा	637.00	..	..	..	कु.	..	..
102	सुनवई	1,948.00	प्रा.शा.(1)	..	..	कु.	..	..
103	बागरोद	2,709.00	प्रा.शा.(1)	..	..	कु.	..	..
104	डोंगरपुर (विजैपुर)	420.00	..	..	..	कु.	..	..
105	दोर्द	2,161.00	प्रा.शा.(1)	..	सि.	कु.	..	..
106	बरदुला	544.00	प्रा.शा.(1)	..	..	कु.	..	..
107	अरूष्टा	410.00	..	..	..	कु.	..	..
108	गुरजा	682.00	..	..	..	कु.	..	..
109	बिचपरी	528.00	प्रा.शा.(1)	..	..	कु.	..	..
110	मेबरा	1,258.00	प्रा.शा.(1)	..	..	कु.	..	..
111	बरा कलां	1,079.00	प्रा.शा.(1)	..	..	कु.	..	..
112	पचनया	3,087.00	प्रा.शा.(1)	..	..	कु.	..	..
113	गोटा	5,657.00	प्रा.शा.(1), पू.मा.शा.(1)	..	..	कु.	..	डा.
114	लक्ष्मणपुरा (विजैपुर)	427.00	..	..	..	कु.	..	..
115	खुर्दवरा	507.00	..	..	..	कु.	..	..
116	दाऊदपुर	4,174.00	प्रा.शा.(1)	..	..	कु.	..	..
117	गोपालपुर	1,348.00	प्रा.शा.(1)	..	..	कु.	प.स.	..
118	जैपुरा	2,807.00	..	..	..	कु.	प.स.	..
119	मेदावली	1,189.00	प्रा.शा.(1)	..	..	कु.	..	..
120	चंदेली	662.00	..	..	..	कु.	प.स.	..
121	पारवती बड़ोदा	1,335.00	प्रा.शा.(1)	..	..	कु.	..	..
122	आरोंदा	767.00	प्रा.शा.(1)	..	..	कु.	..	..
123	बेनीपुरा	2,803.00	प्रा.शा.(1)	..	..	कु.	..	..
124	छापर	1,404.00	प्रा.शा.(1)	..	..	कु.	..	..
125	धामिनी	5,422.00	प्रा.शा.(1)	..	..	कु.	..	..
126	पिपरवास	12,996.00	प्रा.शा.(1)	..	..	कु.	..	..
127	शाहपुर खुर्द	850.00	..	..	..	कु.	क.स.	..

मुख्य खाद्य	भूमि उपयोग (अर्थात् विभिन्न प्रकार के भूमि उपयोगों के अंतर्गत आने वाले क्षेत्र) एकड़ में					सबसे पास का नगर और दूरी (कि.मी.में)	ग्राम में साप्ताहिक बाजार लगता हो, तो उसका दिन	अभ्युक्ति धार्मिक, ऐतिहासिक अथवा पुरातत्वीय महत्व के स्थानों के उल्लेख सहित
	वन	सिंचित	असिंचित	कृष्य खाली भूमि	कृषि के लिए अनुपलब्ध क्षेत्र जिसमें कृषि नहीं की जा सकती			
10	11	12	13	14	15	16	17	18
बाजरा, गेहूँ	1,387.00	69.00	729.00	457.00	904.00	विजयपुर 6.4	..	..
बाजरा	..	7.00	126.00	47.00	146.00	विजयपुर 3.2	..	..
बाजरा	..	62.00	618.00	189.00	368.00	विजयपुर 4.8	..	..
बाजरा, गेहूँ	1,004.00	90.00	341.00	370.00	485.00	विजयपुर 6.4	..	..
बाजरा, गेहूँ	..	124.00	671.00	274.00	683.00	विजयपुर 1.6	...	..
बाजरा, गेहूँ	..	217.00	360.00	170.00	145.00	विजयपुर 3.2	..	...
बाजरा, गेहूँ	..	26.00	194.00	42.00	117.00	विजयपुर 0.8	..	..
बाजरा, गेहूँ	8,349.00	253.00	532.00	587.00	173.00	विजयपुर 11.2	..	..
बाजरा, गेहूँ	166.00	136.00	326.00	341.00	413.00	विजयपुर 9.6	..	..
बाजरा, गेहूँ	1,093.00	120.00	389.00	371.00	353.00	विजयपुर 8.0	..	..
..	174.00	...	122.00	44.00	96.00	विजयपुर 9.6	..	..
गेहूँ	..	143.00	408.00	207.00	840.00	विजयपुर 9.6	..	..
बाजरा, गेहूँ	411.00	32.00	99.00	203.00	114.00	विजयपुर 11.2	..	..
बाजरा	452.00	296.00	477.00	433.00	852.00	विजयपुर 9.6	..	..
बाजरा, गेहूँ	..	15.00	213.00	37.00	341.00	विजयपुर 8.0	..	..
बाजरा	..	41.00	484.00	18.00	94.00	विजयपुर 6.4	..	..
बाजरा, गेहूँ	..	148.00	721.00	173.00	906.00	विजयपुर 4.8	..	..
गेहूँ, बाजरा	..	141.00	1,118.00	187.00	1,263.00	विजयपुर 8.0	..	..
गेहूँ, बाजरा	110.00	45.00	75.00	23.00	167.00	विजयपुर 11.2	..	..
गेहूँ, बाजरा	128.00	289.00	603.00	207.00	934.00	विजयपुर 8.0	..	...
गेहूँ, बाजरा	..	22.00	178.00	89.00	255.00	विजयपुर 6.4	..	..
गेहूँ, बाजरा	..	10.00	282.00	59.00	59.00	विजयपुर 8.0	..	..
..	326.00	10.00	142.00	29.00	175.00	विजयपुर 12.8	..	..
गेहूँ, बाजरा	22.00	9.00	240.00	80.00	177.00	विजयपुर 11.2	..	..
गेहूँ, बाजरा	..	38.00	670.00	195.00	355.00	विजयपुर 9.6	..	..
गेहूँ, बाजरा	..	129.00	564.00	180.00	206.00	विजयपुर 8.0	..	..
गेहूँ, बाजरा	1,806.00	27.00	531.00	496.00	227.00	विजयपुर 11.2	..	..
गेहूँ, बाजरा	2,533.00	20.00	1,589.00	726.00	789.00	विजयपुर 8.0	..	..
गेहूँ, बाजरा	..	15.00	165.00	84.00	163.00	विजयपुर 3.2	..	..
गेहूँ, बाजरा	..	12.00	212.00	111.00	172.00	विजयपुर 3.2	..	..
गेहूँ, बाजरा	2,153.00	..	875.00	427.00	719.00	विजयपुर 3.2	..	...
गेहूँ, बाजरा	..	30.00	430.00	823.00	65.00	विजयपुर 3.2	..	..
बाजरा	2,578.00	..	..	..	229.00	विजयपुर 8.0	..	..
गेहूँ, बाजरा	339.00	154.00	365.00	180.00	151.00	विजयपुर 3.2	..	..
गेहूँ, बाजरा	..	1.00	139.00	196.00	326.00	विजयपुर 4.8	..	..
गेहूँ, बाजरा	..	38.00	444.00	707.00	146.00	विजयपुर 12.8	..	...
गेहूँ, बाजरा	...	55.00	316.00	145.00	251.00	विजयपुर 6.4	..	...
गेहूँ, बाजरा	742.00	122.00	684.00	574.00	681.00	विजयपुर 8.0	..	..
गेहूँ, बाजरा	657.00	173.00	85.00	181.00	308.00	विजयपुर 6.4	..	...
गेहूँ, बाजरा	3,315.00	72.00	418.00	557.00	1,060.00	विजयपुर 11.2	..	..
गेहूँ, बाजरा	5,394.00	79.00	74.00	6,921.00	528.00	विजयपुर 22.4	..	..
गेहूँ, बाजरा	499.00	..	111.00	134.00	106.00	विजयपुर 17.6	..	..

स्थानीय कोड नम्बर	ग्राम का नाम	ग्राम का कुल क्षेत्रफल (एकड़ में)	ग्राम में उपलब्ध सुख-सुविधाएं					
			शिक्षा सम्बन्धी	चिकित्सा सम्बन्धी	बिजली सम्बन्धी	पेय-जल सम्बन्धी	परिवहन सम्बन्धी	डाक तथा तार सम्बन्धी
1	2	3	4	5	6	7	8	9
128	चेटीखेड़ा	1,840.00	प्रा. शा. (1)	..	..	कु.	क.स.	..
129	अगरा	11,010.00	प्रा. शा. (1)	..	..	कु.	क.स.	डा.
130	उमरी खुर्द	4,025.00	..	..	..	कु., नाला	क.स.	..
131	घोरदे	647.00	..	..	..	कु.	..	..
132	देहरी	546.00	..	..	..	कु.	..	..
133	उमरी कलां	8,364.00	प्रा. शा. (1)	..	..	कु.	..	..
134	डोडई कलां	3,288.00	..	..	..	..	..	..
135	बमनवास	1,677.00	..	..	..	कु.	..	..
136	डोडई खुर्द	1,904.00	..	..	..	कु.	..	..
137	खडेरा	1,366.00	..	..	..	..	..	..
138	खाड़ी नं. 2	2,542.00	..	..	..	..	..	..
139	नाड़	3,586.00	..	..	..	..	..	..
140	धमानी	3,297.00	..	..	..	..	..	..
141	सूरदेह	2,676.00	..	..	..	कु.	..	..
142	घौरेरा	3,493.00	..	..	..	कु.	..	..
143	मगरदे	3,351.00	प्रा. शा. (1)	..	..	कु.	..	..
144	सिमिलिया	5,687.00	..	..	..	..	..	..
145	झुमका	2,274.00	..	..	..	..	..	..
146	बडोदा कलां	8,101.00	प्रा. शा. (1)	..	..	कु.	..	..
147	नयागांव (गसवानी)	1,036.00	..	..	..	कु.	..	..
148	चिमलवानी	13,190.00	प्रा. शा. (1)	..	..	कु.	..	..
149	कमलापुर	873.00	..	..	..	..	..	..
150	देवरी	4,284.00	प्रा. शा. (1)	..	..	कु.	..	..
151	बघवानी	6,543.00	..	..	..	कु.	..	..
152	सिमरई	4,577.00	प्रा. शा. (1)	..	..	कु.	..	..
153	डोंगरपुर गसवानी	2,384.00	..	..	..	कु.	..	..
154	ऐन्टा	1,883.00	..	..	..	कु.	..	..
155	सारंगपुर	1,128.00	प्रा. शा. (1)	..	..	कु.	..	..
156	गसवानी	8,749.00	पू.मा.शा. (1)	औ. (1)	..	कु.	प.स.	डा.
157	मोहनपुर (गसवानी)	614.00	..	..	..	कु.	..	..
158	कीजरी	569.00	प्रा. शा. (1)	..	..	कु.	..	..
159	बडोदा खुर्द	1,645.00	प्रा. शा. (1)	..	..	कु.	..	..
160	बिनेगा	1,583.00	..	..	..	कु.	..	..
161	सेहुला	1,355.00	..	..	..	कु.	..	..
162	खुर्का	1,564.00	..	..	..	कु.	प.स.	..
163	नेरखेड़ा	1,178.00	प्रा. शा. (1)	..	..	कु.	प. स.	..
164	धोबिनी	2,413.00	..	..	..	कु.	प.स.	..
165	कोटा	799.00	..	..	..	कु.	क.स.	..
166	बेहटा	304.00	प्रा. शा. (1)	..	..	कु.	क.स.	..
167	कोटरी	378.00	..	..	..	..	क.स.	..
168	फरारा	1,563.00	प्रा. शा. (1)	..	..	कु.	क.स.	..
169	सहसराम	8,631.00	प्रा. शा. (1) पू.मा.शा.(1)	..	..	कु.	क.स.	डा.
170	नितनवास (सबलगढ़)	2,003.00	..	..	..	कु.	..	..

विजयपुर तहसील

मुख्य खाद्य	भूमि उपयोग (अर्थात् विभिन्न प्रकार के भूमि उपयोगों के अंतर्गत आने वाले क्षेत्र) एकड़ में: वन	सिंचित	असिंचित	कृष्य खाली भूमि	कृषि के लिए अनुपलब्ध क्षेत्र जिसमें कृषि नहीं की जा सकती	सबसे पास का नगर और दूरी (कि.मी.में)	ग्राम में साप्ताहिक बाजार लगता हो, तो उसका दिन	अभ्युक्ति धार्मिक, ऐतिहासिक अथवा पुरातत्वीय महत्व के स्थानों के उल्लेख सहित
10	11	12	13	14	15	16	17	18
गेहूँ, बाजरा	..	..	285.00	1,478.00	77.00	विजयपुर 17.6	..	..
गेहूँ	6,229.00	57.00	339.00	3,690.00	695.00	विजयपुर 19.2	..	..
गेहूँ	3,824.00	..	57.00	117.00	27.00	विजयपुर 28.8	..	..
..	..	..	..	334.00	313.00	विजयपुर 19.2	..	..
..	..	..	..	257.00	289.00	विजयपुर 19.2	..	..
बाजरा	1,505.00	99.00	121.00	6,386.00	253.00	विजयपुर 28.8	..	..
बाजरा	..	15.00	27.00	2,915.00	331.00	विजयपुर 25.6	..	..
बाजरा	..	35.00	72.00	724.00	846.00	विजयपुर 24.0	..	..
बाजरा	740.00	12.00	15.00	526.00	611.00	विजयपुर 25.6	..	..
बाजरा	1,144.00	..	7.00	124.00	91.00	विजयपुर 30.4	..	..
बाजरा, गेहूँ	..	..	..	1,350.00	1,192.00	विजयपुर 28.8	..	..
..	2,614.00	..	..	862.00	110.00	विजयपुर 32.0	..	..
..	2,498.00	..	..	656.00	143.00	विजयपुर 35.2	..	..
बाजरा	1,964.00	..	..	631.00	81.00	विजयपुर 35.2	..	..
बाजरा	55.00	..	..	2,595.00	843.00	विजयपुर 36.8	..	..
बाजरा, गेहूँ	..	61.00	51.00	1,634.00	1,605.00	विजयपुर 40.0	..	..
बाजरा	5,608.00	..	..	72.00	7.00	विजयपुर 24.0	..	..
..	2,095.00	..	..	..	179.00	विजयपुर 25.6	..	..
गेहूँ, ज्वार	4,523.00	84.00	1,378.00	1,847.00	269.00	विजयपुर 24.0	..	..
गेहूँ, ज्वार	416.00	..	138.00	277.00	205.00	विजयपुर 22.4	..	..
गेहूँ, ज्वार	9,440.00	39.00	512.00	2,146.00	1,053.00	विजयपुर 24.0	..	..
..	..	8.00	6.00	471.00	388.00	विजयपुर 25.6	..	..
गेहूँ, ज्वार	795.00	1.00	521.00	1,137.00	1,830.00	विजयपुर 28.8	..	..
गेहूँ, ज्वार	6,346.00	..	..	130.00	67.00	विजयपुर 16.0	..	..
गेहूँ, ज्वार	3,698.00	..	104.00	564.00	211.00	विजयपुर 17.6	..	..
गेहूँ, ज्वार	1,189.00	..	261.00	733.00	201.00	विजयपुर 20.8	..	..
गेहूँ, ज्वार	547.00	..	308.00	567.00	461.00	विजयपुर 22.4	..	..
गेहूँ, ज्वार	..	29.00	342.00	433.00	324.00	विजयपुर 25.6	..	..
गेहूँ, ज्वार	1,624.00	67.00	1,728.00	2,367.00	2,963.00	विजयपुर 22.4	..	..
गेहूँ, ज्वार	..	27.00	303.00	238.00	46.00	विजयपुर 22.4	..	..
गेहूँ, ज्वार	..	32.00	303.00	165.00	69.00	विजयपुर 27.2	..	..
गेहूँ, ज्वार	..	37.00	325.00	1,169.00	114.00	विजयपुर 25.6	..	..
गेहूँ, ज्वार	..	10.00	73.00	1,071.00	429.00	विजयपुर 32.0	..	..
गेहूँ, ज्वार	..	66.00	174.00	264.00	851.00	विजयपुर 30.4	..	..
गेहूँ, ज्वार	..	93.00	285.00	523.00	663.00	विजयपुर 35.2	..	..
गेहूँ, ज्वार	..	169.00	80.00	515.00	414.00	विजयपुर 33.6	..	..
गेहूँ, ज्वार	..	106.00	284.00	1,190.00	833.00	विजयपुर 35.2	..	..
गेहूँ, ज्वार	..	57.00	49.00	99.00	594.00	विजयपुर 30.4	..	..
गेहूँ, ज्वार	..	82.00	27.00	49.00	146.00	विजयपुर 33.6	..	..
गेहूँ, ज्वार	..	217.00	52.00	32.00	77.00	विजयपुर 32.0	..	..
गेहूँ, ज्वार	..	215.00	451.00	373.00	524.00	विजयपुर 36.8	..	..
गेहूँ, ज्वार	..	986.00	1,144.00	2,334.00	4,167.00	विजयपुर 40.0	..	..
गेहूँ, ज्वार	1,526.00	11.00	156.00	139.00	171.00	विजयपुर 72.0	..	.

स्थानीय कोड नम्बर	ग्राम का नाम	ग्राम का कुल क्षेत्रफल (एकड़ में)	ग्राम में उपलब्ध सुख-सुविधाएं					
			शिक्षा सम्बन्धी	चिकित्सा सम्बन्धी	बिजली सम्बन्धी	पेय-जल सम्बन्धी	परिवहन सम्बन्धी	डाक तथा तार सम्बन्धी
1	2	3	4	5	6	7	8	9
171	सीढिनी	3,158.00	..	..	..	..	..	..
172	पटपरा	1,636.00	..	..	..	कु.	..	..
173	खुरजान	2,631.00	प्रा. शा. (1)	..	..	कु.	..	..
174	दुढेहरा	10,892.00	प्रा. शा. (1)	..	..	कु.	..	..
175	आल	490.00	..	..	..	..	..	..
176	दूधई	153.00	..	..	..	..	..	..
177	गिलाई	9,282.00	..	..	..	..	..	..
178	सिल्लीपुर	8,598.00	..	..	..	कु.	..	..
179	दुबेरा	4,035.00	प्रा. शा. (1)	..	..	कु.	..	..
180	बेचाई	3,962.00	प्रा.शा. (1)	..	..	कु.	..	..
181	नीमच	1,301.00	..	..	..	न.	क.स.	..
182	अरोदरी	3,225.00	प्रा. शा. (1)	..	..	न.	..	..
183	हीरापुरा	1,522.00	प्रा. शा. (1)	..	..	कु.	रे.	डा.
184	उदोतपुरा	479.00	..	..	..	..	..	..
185	सुमरेरा	5,843.00	प्रा. शा. (1)	..	..	कु.	रे.	..
186	रघुनाथपुर	4,521.00	प्रा. शा. (1), पू.शा.(1)	औ (1)	..	कु.	रे.	डा.
187	डोंगरपुर (ढोढर)	738.00	..	..	..	..	..	..
188	रावतपुरा	351.00	..	..	..	कु.	रे.,क.स.	..
189	भमपुरा	3,939.00	..	..	..	कु.	प.स.	..
190	धमलोकी	1,734.00	..	..	..	कु.	प.स.	..
191	मोहनपुर (ढोढर)	301.00	..	..	..	..	..	..
192	नया गांव (पालपुर)	4,028.00	..	..	..	न.	क.स.	..
193	सांकरा	1,070.00	..	..	..	न.	..	..
194	जखोदा	9,392.00	..	..	..	कु.,न.	क.स.	..
195	खैरकछा	1,399.00	..	..	..	..	..	..
196	टोंगरा	4,589.00	प्रा. शा. (1)	..	..	कु.	क.स.	..
197	बसन्तपुरा	4,620.00	..	..	..	..	..	..
198	पालपुर	6,228.00	प्रा. शा. (1)	..	..	कु.,न.	क.स.	..
199	बमनपुरा	370.00	..	..	..	न.	..	..
200	पैरा	2,902.00	प्रा. श.(1)	..	..	कु.	..	..
201	दुर्रेडी	12,651.00	..	..	..	..	..	..
202	लादर	2,781.00	..	..	..	..	..	..
203	पांडरी	5,834.00	..	..	..	..	..	..
204	राजपुरा	786.00	..	..	..	..	..	..
205	खजूरी खुर्द	2,504.00	..	..	..	..	..	..
206	खजूरी कलां	4,760.00	..	..	..	न.	क. स.	..
207	रामपुरा	1,267.00	..	..	..	..	..	..
208	खलारी	588.00	..	..	..	..	..	..
209	पारोंद	4,880.00	..	..	..	न.	..	..
210	कदवाई	3,851.00	प्रा.शा.(1)	..	..	कु.	क. स.	..
211	शुक्रवारा	1,632.00	..	..	..	कु.	..	..
212	खेड़ा	3,560.00	..	..	..	..	..	..
213	बरेंड़	1,367.00	..	..	..	कु.	..	:

मुख्य खाद्य	भूमि उपयोग (अर्थात् विभिन्न प्रकार के भूमि उपयोगों के अंतर्गत आने वाले क्षेत्र) एकड़ में					सबसे पास का नगर और दूरी (कि.मी.में)	ग्राम में साप्ताहिक बाजार लगता हो, तो उसका दिन	अभ्युक्ति धार्मिक, ऐतिहासिक अथवा पुरातत्वीय महत्व के स्थानों के उल्लेख सहित
	वन	सिंचित	असिंचित	कृष्य खाली भूमि	कृषि के लिए अनुपलब्ध क्षेत्र जिसमें कृषि नहीं की जा सकती			
10	11	12	13	14	15	16	17	18
..	2,927.00	..	..	133.00	98.00	विजयपुर 70.4	..	..
गेहूँ, बाजरा	655.00	..	158.00	407.00	416.00	विजयपुर 36.8	..	..
गेहूँ, बाजरा	1,853.00	95.00	168.00	313.00	202.00	विजयपुर 51.2	..	..
गेहूँ, बाजरा	4,138.00	151.00	398.00	1,818.00	4,387.00	बिजयपुर 56.0	..	..
..	223.00	..	..	121.00	146.00	विजयपुर 72.0	..	..
..	72.00	..	..	76.00	5.00	विजयपुर 49.6	..	..
..	8,987.00	..	..	287.00	8.00	विजयपुर 48.0	..	..
गेहूँ, ज्वार	7,009.00	2.00	72.00	1,325.00	190.00	विजयपुर 46.4	..	..
गेहूँ, ज्वार	..	51.00	117.00	3,062.00	805.00	विजयपुद 56.0	..	..
गेहूँ, ज्वार	..	2.00	392.00	1,748.00	1,820.00	विजयपुर 40.0	..	..
गेहूँ, ज्वार	..	..	524.00	293.00	484.00	विजयपुर 60.8	..	..
गेहूँ, ज्वार	..	3.00	692.00	1,517.00	1,013.00	विजयपुर 52.8	..	..
बाजरा	..	200.00	586.00	274.00	462.00	श्योपुर 57.6	..	..
..	..	..	..	195.00	284.00	श्योपुर 57.6	..	..
बाजरा	..	353.00	381.00	2,538.00	2,571.00	श्योपुर 57.6	..	..
गेहूँ, बाजरा	..	304.00	1,276.00	2,464.00	477.00	श्योपुर 52.8	..	..
..	..	..	200.00	289.00	249.00	श्योपुर 56.0	..	..
बाजरा	..	99.00	175.00	52.00	25.00	श्योपुर 56.0	..	..
..	..	..	55.00	1,310.00	2,574.00	श्योपुर 57.6	..	..
बाजरा	..	..	25.00	889.00	820.00	श्योपुर 62.4	..	..
..	..	..	..	299.00	2.00	श्योपुर 60.8	..	..
बाजरा	..	..	136.00	1,357.00	2,535.00	श्योपुर 35.2	..	..
..	..	..	..	158.00	912.00	श्योपुर 36.8	..	..
बाजरा	..	..	250.00	1,508.00	7,634.00	विजयपुर 38.4	..	..
..	..	..	..	702.00	697.00	विजयपुर 35.2	..	..
बाजरा	..	..	104.00	1,663.00	2,822.00	विजयपुर 28.8	..	..
..	..	..	..	1,735.00	2,885.00	विजयपुर 38.8	..	..
बाजरा	..	..	134.00	1,480.00	4,614.00	विजयपुर 38.4	..	..
..	..	..	..	106.00	264.00	विजयपुर 41.6	..	..
.	..	..	359.00	934.00	1,609.00	विजयपुर 41.6	..	..
..	..	..	65.00	1,799.00	10,787.00	विजयपुर 38.4	..	..
..	..	..	50.00	1,107.00	1,624.00	विजयपुर 38.4	..	..
..	..	..	..	1,727.00	4,107.00	विजयपुर 48.0	..	..
..	..	..	..	55.00	731.00	विजयपुर 41.6	..	..
..	..	..	..	1,293.00	1,211.00	विजयपुर 35.2	..	..
बाजरा	..	..	79.00	1,016.00	3,665.00	विजयपुर 35.2	..	..
..	..	..	..	323.00	944.00	विजयपुर 38.4	..	..
..	..	..	..	329.00	259.00	विजयपुर 48.0	..	..
बाजरा	..	..	149.00	1,125.00	3,606.00	विजयपुर 41.6	..	..
बाजरा	..	54.00	151.00	3,074.00	572.00	विजयपुर 38.4	..	..
बाजरा	..	15.00	69.00	1,160.00	388.00	विजयपुर 40.0	..	..
..	..	..	49.00	553.00	2,958.00	विजयपुर 48.0	..	..
बाजरा	..	..	30.00	264.00	1,073.00	विजयपुर 46.0	..	..

स्थानीय कोड नम्बर	ग्राम का नाम	ग्राम का कुल क्षेत्रफल (एकड़ में)	ग्राम में उपलब्ध सुख-सुविधाएं					
			शिक्षा सम्बन्धी	चिकित्सा सम्बन्धी	बिजली सम्बन्धी	पेय-जल सम्बन्धी	परिवहन सम्बन्धी	डाक तथा तार सम्बन्धी
1	2	3	4	5	6	7	8	9
214	चपरेंट	4,711.00	..	..	..	..	..	..
215	मसावनी	5,757.00	..	..	..	न.,कु.	..	..
216	ऊमरी (पालपुर)	867.00	..	..	..	..	..	..
217	अहरवानी	2,505.00	..	..	..	नाला	..	..
218	दूलावाला	93.00	..	..	..	कु.	..	..
219	इकलौद	6,881.00	प्रा. शा. (2), पू.मा.शा.(1), उ.मा.शा.(1)	औ.(1)	रो.,सि.,उ.	कु.	क. स.	डा.
220	काठोन	2,368.00	प्रा. शा. (2)	..	..	कु.,न.	..	डा.
221	गोवर	1,459.00	प्रा. शा. (1)	..	..	कु.	..	..
222	गांवड़ी	8,681.00	प्रा. शा. (1)	..	..	न.,कु.	..	:
223	विजयपुर	6,486.00	..	..	..	कु.	क. स.	डू.
	योग	7,13,966.00	प्रा. शा.(82) पू. मा. शा.(8) उ. मा. शा.(1)	औ. (6) अ. (3)	3	कु. (132)	प.स. (28) क.स.(33)	डा.(13) ता. (2) अ. (4)

स्रोत :—कालम (1) से (5) एवं (7) से (18) : तहसीलदार, विजयपुर।
कालम (6) : मध्य प्रदेश विद्युत् मंडल, जबलपुर।

मुख्य खाद्य	भूमि उपयोग (अर्थात् विभिन्न प्रकार के भूमि उपयोगों के अंतर्गत् आने वाले क्षेत्र) एकड़ में					सबसे पास का नगर और दूरी (कि.मी.में)	ग्राम में साप्ताहिक बाजार लगता हो, तो उसका दिन	अभ्युक्ति यदि ऐतिहासिक अथवा पुरातत्वीय महत्व के स्थानों के उल्लेख सहित
	वन	सिंचित	असिंचित	कृष्य खाली भूमि	कृषि के लिए अनुपलब्ध क्षेत्र जिसमें कृषि नहीं की जा सकती			
10	11	12	13	14	15	16	17	18
..	..	..	..	877.00	3,834.00	विजयपुर 54.4	..	..
..	..	..	118.00	902.00	4,737.00	विजयपुर 51.2	..	..
..	..	..	..	101.00	766.00	विजयपुर 51.2	..	..
बाजरा	..	..	40.00	541.00	1,924.00	विजयपुर 44.8	..	..
बाजरा	..	10.00	42.00	20.00	21.00	विजयपुर 6.4	..	..
बाजरा, गेहूँ	..	385.00	2,031.00	1,250.00	3,215.00	विजयपुर 8.0	शुक्रवार	..
बाजरा, गेहूँ	..	41.00	1,512.00	280.00	535.00	विजयपुर 11.2	..	..
बाजरा, गेहूँ	..	43.00	315.00	268.00	833.00	विजयपुर 6.4	..	..
बाजरा, गेहूँ	..	16.00	761.00	2,321.00	5,583.00	विजयपुर 11.2	..	..
गेहूँ	3,717.00	161.00	1,537.00	571.00	500.00	विजयपुर 0.0	..	..
	305,730.00	10,183.00	63,544.00	147,501.00	187,008.00			

ग्राम निदर्शिका

स्थानीय कोड नम्बर	ग्राम का नाम	ग्राम का कुल क्षेत्रफल (एकड़ में)	ग्राम में उपलब्ध सुख-सुविधाएँ					
			शिक्षा सम्बन्धी	चिकित्सा सम्बन्धी	बिजली सम्बन्धी	पेय-जल सम्बन्धी	परिवहन सम्बन्धी	डाक तथा तार सम्बन्धी
1	2	3	4	5	6	7	8	9
1	बिलोनी	1,259.00	..	..	..	न.	..	..
2	खिरखिरी	1,620.00	..	..	..	न.	..	..
3	खोजीपुरा	3,283.00	..	..	..	कु.,न.	..	..
4	ढोढर	711.00	पू.मा.शा.(1)	औ.(1)	..	कु.,न.	..	डा.
5	पदमपुरा	179.00	..	..	..	कु.,न.	..	..
6	माकड़ोद	2,131.00	प्रा.शा. (1)	..	..	न.	प.स.	..
7	बगदिया	16,615.00	प्रा. शा. (1)	..	..	कु.,न.	..	..
8	बगदरी	4,474.00	..	..	..	..	..	..
9	हासलपुर	2,592.00	प्रा. शा. (1)	..	..	न.,नहर	रे.	ता.
10	काशीपुर	2,284.00	..	..	..	न.	प.स.	..
11	धीरोली	1,683.00	प्रा.शा.(1)	..	..	न.	..	..
12	क्यारपुरा	1,382.00	..	..	..	नहर,कु.	..	..
13	सेमलदा	829.00	प्रा.शा. (1)	..	..	नहर,कु.	..	..
14	फूलदा	974.00	..	..	..	न.,ता.	..	..
15	नसीरपुरा	1,446.00	..	..	..	कु.,ता.	..	..
16	मूंडला	120.00	..	..	..	..	..	..
17	गोठरा	1,211.00	..	..	..	कु.,न.	..	..
18	लाडपुरा	601.00	..	..	..	कु.,न.	प. स.	..
19	हीरापुर	5,969.00	पू.मा.शा.(1)	प्रा.स्वा.के.(1)	..	कु.,न.	रे.,प.स.	ता.
20	गिरधरपुर	2,328.00	..	..	..	कु.,न.	प.स.	..
21	डोबरा	5,391.00	..	..	..	..	..	..
22	कोकड़	757.00	..	..	..	..	..	..
23	मेवाड़ा	7,159.00	प्रा.शा.(1)	..	..	कु.,नहर,न.	..	..
24	गुढ़ा ता.मानपुर	803.00	..	..	..	..	प. स.	..
25	सरोदा	1,163.00	..	..	..	कु.,न.	प. स.	..
26	बहरावदा	1,985.00	प्रा.शा.(1)	..	..	न.	..	..
27	फतेहपुर ता. मानपुर	1,382.00	..	..	..	कु.	प.स.	..
28	मानपुर	3,411.00	पू.मा.शा.(1)	औ.(1)	..	कु.	प.स.	डा.
29	जैनी	5,584.00	प्रा.शा.(1)	..	..	कु.	प.स.	..
30	सेवापुर	2,052.00	..	..	..	कु.,न.	..	..
31	सिरसोद	515.00	..	..	..	कु.,न.	प. स.	..
32	टोगनी	1,091.00	प्रा.शा.(1)	..	..	न.	..	..
33	जवासा	1,375.00	प्रा.शा.(1)	..	..	न.	..	..
34	आवनी	2,109.00	..	..	..	न.	..	..
35	सामरसा	2,347.00	प्रा.शा.(1)	..	..	न.	प. स.	..
36	ऊंचाखेड़ा	968.00	..	..	..	न.	..	..
37	बिचपुरी	838.00	..	..	..	न.	..	..
38	तलावदा	1,326.00	प्रा.शा.(1)	..	..	न.	..	..
39	दातरदा कलां	2,219.00	पू.मा.शा.(1)	प.चि.(1)	..	कु.	प.स.	डा.
40	साड़ा का पाड़ा	783.00	..	..	..	कु.	प.स.	..
41	करमन का पाड़ा	260.00	..	..	..	न.	प. स.	..
42	टेकनाम चक	337.00	..	..	..	कु.	प.स.	..
43	जावदेश्वरय	1,818.00	प्रा.शा.(1)	..	..	कु.	प.स.	..

मुख्य खाद्य	भूमि उपयोग (अर्थात् विभिन्न प्रकार के भूमि उपयोगों के अन्तर्गत आने वाले क्षेत्र) एकड़ में					सबसे पास का नगर और दूरी (कि. मी. में)	ग्राम में साप्ताहिक बाजार लगता हो, तो उसका दिन	अभ्युक्ति धार्मिक, ऐतिहासिक अथवा पुरातत्वीय महत्व के स्थानों के उल्लेख सहित
	वन	सिंचित	असिंचित	कृष्य खाली भूमि	कृषि के लिए अनुपलब्ध क्षेत्र जिसमें कृषि नहीं की जा सकती			
10	11	12	13	14	15	16	17	18
ज्वार	247.00	..	114.00	136.00	762.00	श्योपुर 48.0	..	..
ज्वार	215.00	..	294.00	432.00	679.00	श्योपुर 48.0	..	..
बाजरा	270.00	..	912.00	1,317.00	784.00	श्योपुर 41.6	..	..
बाजरा	..	..	489.00	30.00	192.00	श्योपुर 41.6	..	..
बाजरा	..	..	148.00	7.00	24.00	श्योपुर 41.6	..	..
बाजरा	472.00	..	680.00	366.00	613.00	श्योपुर 40.0	..	..
ज्वार, बाजरा	9,269.00	17.00	1,223.00	4,201.00	1,905.00	श्योपुर 40.0	..	..
गेहूँ, ज्वार	1,500.00	..	536.00	1,574.00	864.00	श्योपुर 40.0	..	..
गेहूँ, ज्वार	1,000.00	..	610.00	707.00	275.00	श्योपुर 40.0	..	..
गेहूँ, ज्वार	..	..	451.00	1,435.00	398.00	श्योपुर 38.4	..	..
गेहूँ, ज्वार	..	40.00	232.00	884.00	527.00	श्योपुर 41.6	..	..
गेहूँ, ज्वार	..	..	315.00	842.00	225.00	श्योपुर 32.0	..	..
ज्वार, गेहूँ	..	42.00	268.00	334.00	185.00	श्योपुर 33.6	..	..
ज्वार, गेहूँ	440.00	..	125.00	363.00	46.00	श्योपुर 27.2	..	..
ज्वार, गेहूँ	341.00	..	392.00	612.00	101.00	श्योपुर 28.8	..	..
ज्वार, गेहूँ	..	..	69.00	15.00	36.00	श्योपुर 24.0	..	..
ज्वार, गेहूँ	..	..	610.00	356.00	245.00	श्योपुर 25.6	..	..
ज्वार, गेहूँ	151.00	..	238.00	180.00	32.00	श्योपुर 24.0	..	..
ज्वार, गेहूँ	4,540.00	3.00	507.00	551.00	368.00	श्योपुर 22.4	..	..
ज्वार, गेहूँ	1,752.00	..	326.00	124.00	126.00	श्योपुर 22.4	..	..
..	5,230.00	..	..	161.00	..	श्योपुर 28.8	..	..
..	361.00	2.00	57.00	119.00	218.00	श्योपुर 24.0	..	..
ज्वार, गेहूँ	2,315.00	1,060.00	1,420.00	1,453.00	911.00	श्योपुर 22.4	..	..
..	..	..	5.00	574.00	224.00	श्योपुर 35,2	..	..
ज्वार, गेहूँ	..	52.00	479.00	356.00	276.00	श्योपुर 36.8	..	..
ज्वार, गेहूँ	..	482.00	462.00	605.00	436.00	श्योपुर 38.4	..	..
ज्वार, गेहूँ	..	..	410.00	341.00	631.00	श्योपुर 38.4	..	..
ज्वार, गेहूँ	..	539.00	1,621.00	746.00	505.00	श्योपुर 33.6	शनिवार	..
ज्वार, गेहूँ	..	596.00	2,983.00	1,475.00	530 00	श्योपुर 32.0	..	..
ज्वार, गेहूँ	..	20.00	865.00	629.00	538.00	श्योपुर 36.8	..	..
ज्वार, गेहूँ	..	3.00	413.00	64.00	35.00	श्योपुर 33.6	..	..
ज्वार, गेहूँ	..	54.00	457.00	260.00	320.00	श्योपुर 30.4	..	..
ज्वार, गेहूँ	..	47.00	944.00	168.00	216.00	श्योपुर 27.2	..	..
ज्वार, गेहूँ	..	324.00	902.00	450.00	433.00	श्योपुर 27.2	..	..
ज्वार, गेहूँ	..	242.00	833.00	504.00	768.00	श्योपुर 25.6	..	..
ज्वार, गेहूँ	..	181.00	376.00	229.00	182.00	श्योपुर 22.4	..	..
ज्वार, गेहूँ	..	49.00	311.00	223.00	255.00	श्योपुर 24.0	..	..
ज्वार, गेहूँ	..	252.00	585.00	240.00	249.00	श्योपुर 25.6	..	..
ज्वार, गेहूँ	..	509.00	901.00	502.00	307.00	श्योपुर 25.6	..	..
ज्वार, गेहूँ	..	279.00	191.00	177.00	136.00	श्योपुर 22.4	..	..
ज्वार, गेहूँ	..	106.00	119.00	28.00	7.00	श्योपुर 22.4	..	..
ज्वार, गेहूँ	..	104.00	189.00	21.00	23.00	श्योपुर 19.2	..	..
ज्वार, गेहूँ	..	1,194.00	366.00	134.00	124.00	श्योपुर 19.2	..	..

ग्राम निर्देशिका

स्थानीय कोड नम्बर	ग्राम का नाम	ग्राम का कुल क्षेत्रफल (एकड़ में)	ग्राम में उपलब्ध सुख-सुविधाएं					
			शिक्षा सम्बन्धी	चिकित्सा सम्बन्धी	बिजली सम्बन्धी	पेय-जल सम्बन्धी	परिवहन सम्बन्धी	डाक तथा तार सम्बन्धी
1	2	3	4	5	6	7	8	9
44	चौपना	1,599.00	..	..	..	कु.	प.स.	..
45	चक बमूल्या	1,071.00	..	..	..	न.	..	..
46	टेहला	771.00	..	..	..	न.	..	..
47	शंकरपुर	4,660.00	प्रा.शा.(1)	..	..	न.	..	..
48	गुरनावदा	4,018.00	प्रा.शा.(1)	..	..	कु.	..	..
49	कोटरा	2,043.00	प्रा.शा.(1)	..	..	न.	..	..
50	दडूनी	880.00	प्रा.शा.(1)	..	..	कु.	प.स.	..
51	सोई खुर्द	862.00	..	..	..	कु.	प.स.	..
52	भीकापुर	1,246.00	प्रा.शा.(1)	..	..	कु.	..	..
53	राजपुर ता. हीरापुर	262.00	..	..	..	..	..	..
54	सोई कलां	5,320.00	पू.मा.शा.(1)	औ. (1)	रो., सि., उ.	कु.	प.स.	डा.
55	हरपुरा	338.00	..	..	..	कु.	प.स.	..
56	ज्वालापुर	221.00	..	..	..	कु.	प.स.	..
57	नन्दापुर	738.00	..	..	..	कु.	प.स.	..
58	गोपालपुरा	1,062.00	..	..	..	कु.	..	..
59	रूपनगर	1,243.00	..	..	..	न.	..	..
60	रजलाई	908.00	..	..	..	..	..	..
61	सलापुर खेड़ी	142.00	..	..	..	..	..	..
62	तिल्लीपुर	1,466.00	प्रा.शा.(1)	..	..	कु.	..	..
63	मातामूला	619.00	..	..	..	कु.	..	..
64	रन्नोद	1,483.00	प्रा. शा. (1)	..	..	कु.	..	..
65	नागर गांवड़ा	1,397.00	प्रा.शा.(1)	..	..	कु.	..	..
66	चरोद	417.00	..	..	..	कु.	..	..
67	काचरमूली	1,025.00	प्रा.शा.(1)	..	..	कु.	..	..
68	बगडुआ	1,406.00	..	..	..	कु.	प.स.	..
69	कंवरपुरा	1,065.00	..	..	..	न.	प.स.	..
70	बनवाड़ा	1,522.00	प्रा.शा.(1)	..	..	कु.	प.स.	..
71	लेहचोड़ा	1,375.00	प्रा. शा. (1)	..	..	कु.	प.स.	..
72	करीरिया	794.00	..	..	..	कु.	प.स.	..
73	सीसवाली	1,132.00	..	..	..	कु.	..	..
74	बड़ोदा राम	1,749.00	प्रा. शा. (1)	..	..	कु.	..	..
75	मोहम्मदपुर	277.00	..	..	..	..	..	..
76	पहाड़लया	1,257.00	..	..	..	कु.	..	..
77	सोठपा	1,971.00	प्रा. शा. (1)	औ.(1)	..	कु.ता.	..	डा.
78	फतेहपुर अड़वाड़	399.00	..	..	..	कु.न.	..	..
79	मुदालापाड़ा	1,171.00	..	..	..	न.	..	..
80	अडूसा	728.00	..	..	..	कु.	..	..
81	ईठना खेड़ली	1,735.00	..	..	..	कु.	..	..
82	वहतेड़	812.00	..	..	..	कु.	..	..
83	दलारना कलां	927.00	प्रा. शा. (1)	..	..	कु.	..	..
84	मलारना	313.00	..	..	..	कु.	..	..
85	जुवाड़	3,816.00	..	..	..	न.	..	..
86	बिठलपुर	531.00	..	..	..	कु.	..	..

मुख्य खाद्य	भूमि उपयोग (अर्थात् विभिन्न प्रकार के भूमि उपयोगों के अंतर्गत आने वाले क्षेत्र) एकड़ में: वन	सिंचित	असिंचित	कृष्य खाली भूमि	कृषि के लिए अनुपलब्ध क्षेत्र जिसमें कृषि नहीं की जा सकती	सबसे पास का नगर और दूरी (कि.मी. में)	ग्राम में साप्ताहिक बाजार लगता हो, तो उसका दिन	अभ्युक्ति धार्मिक, ऐतिहासिक अथवा पुरातत्वीय महत्व के स्थानों के उल्लेख सहित
10	11	12	13	14	15	16	17	18
ज्वार, गेहूँ	..	306.00	693.00	251.00	349.00	श्योपुर 20.8	..	..
बाजरा	190.00	121.00	182.00	337.00	241.00	श्योपुर 16.0	..	..
गेहूँ, ज्वार	..	114.00	370.00	134.00	153.00	श्योपुर 19.2	..	..
गेहूँ, ज्वार	2,763.00	242.00	640.00	644.00	371.00	श्योपुर 16.0	..	..
गेहूँ, ज्वार	1,026.00	553.00	1,078.00	1,120.00	241.00	श्योपुर 12.8	..	..
गेहूँ, ज्वार	212.00	259.00	659.00	508.00	405.00	श्योपुर 14.4	..	..
ज्वार, गेहूँ	..	282.00	326.00	111.00	161.00	श्योपुर 12.8	..	..
ज्वार, गेहूं	..	173.00	460.00	165.00	64.00	श्योपुर 12.8	..	..
गेहूं, ज्वार	..	232.00	289.00	282.00	443.00	श्योपुर 12.8	..	..
ज्वार, गेहूं	..	..	59.00	45.00	158.00	श्योपुर 12.8	..	..
गेहूं, ज्वार	1,700.00	998.00	964.00	1,104.00	554.00	श्योपुर 9.6	..	..
गेहूं, ज्वार	..	121.00	99.00	77.00	41.00	श्योपुर 9.6	..	..
गेहूं, ज्वार	..	59.00	74.00	59.00	29.00	श्योपुर 9.6	..	..
गेहूं, ज्वार	..	126.00	284.00	227.00	101.00	श्योपुर 9.6	..	..
गेहूं, ज्वार	..	247.00	600.00	168 00	47.00	श्योपुर 11.2	..	..
गेहूँ, ज्वार	..	460.00	462.00	178.00	143.00	श्योपुर 11.2	..	..
गेहूँ, ज्वार	..	388.00	304 00	151.00	65.00	श्योपुर 9.6	..	..
गेहूँ, ज्वार	..	..	96.00	37.00	9.00	श्योपुर 6.4	..	..
गेहूँ, ज्वार	..	410.00	860.00	101.00	95.00	श्योपुर 12.8	..	..
गेहूँ, ज्वार	..	96.00	371.00	44.00	108.00	श्योपुर 12.8	..	..
गेहूँ, ज्वार	..	195.00	1,106.00	123.00	59.00	श्योपुर 16.0	..	..
ज्वार, गेहूँ	..	627.00	530.00	80.00	160.00	श्योपुर 16.0	..	..
ज्वार, गेहूँ	..	64.00	272.00	9.00	72.00	श्योपुर 16.0	..	..
ज्वार, गेहूँ	..	610.00	254.00	61.00	100.00	श्योपुर 19.2	..	..
ज्वार, गेहूँ	..	410.00	741.00	139.00	116.00	श्योपुर 16.0	..	..
ज्वार, गेहूँ	..	378.00	583.00	54.00	50.00	श्योपुर 16.0	..	..
ज्वार, गेहूं	..	583.00	601.00	239.00	99.00	श्योपुर 22.4	..	..
ज्वार, गेहूँ	..	445.00	408.00	248.00	274.00	श्योपुर 22.4	..	..
ज्वार, गेहूँ	..	375.00	220.00	143.00	56.00	श्योपुर 22.4	..	..
ज्वार, गेहूँ	..	351.00	334.00	363.00	84.00	श्योपुर 22.4	..	..
ज्वार, गेहूँ	..	598.00	630.00	381.00	140.00	श्योपुर 22.4	..	..
ज्वार, गेहूँ	..	17.00	156.00	82.00	22.00	श्योपुर 25.6	..	..
ज्वार, गेहूँ	..	588.00	247.00	366.00	56.00	श्योपुर 25.6	..	..
ज्वार, गेहूँ	..	1,156.00	526.00	109.00	180.00	श्योपुर 25.6	रविवार	..
ज्वार, गेहूँ	..	143.00	193.00	27.00	36.00	श्योपुर 25.6	..	..
ज्वार, गेहूँ	..	..	541.00	455.00	175.00	श्योपुर 22.4	..	..
ज्वार, गेहूँ	..	79.00	232.00	222.00	195.00	श्योपुर 22.4	..	..
ज्वार, गेहूँ	..	64.00	578.00	724.00	369.00	श्योपुर 22.4	..	..
ज्वार, गेहूँ	..	37.00	366.00	225.00	184.00	श्योपुर 22.4	..	..
ज्वार, गेहूँ	..	161.00	388.00	254.00	124.00	श्योपुर 22.4	..	..
ज्वार, गेहूँ	..	47.00	141.00	57.00	68.00	श्योपुर 22.4	..	..
गेहूँ, ज्वार	..	978.00	818.00	1,277.00	743.00	श्योपुर 25.6	..	..
गेहूँ, ज्वार	..	356.00	101.00	44.00	30.00	श्योपुर 22.4	..	..

स्थानीय कोड नम्बर	ग्राम का नाम	ग्राम का कुल क्षेत्रफल (एकड़ में)	ग्राम में उपलब्ध सुख-सुविधाएं					
			शिक्षा सम्बन्धी	चिकित्सा सम्बन्धी	बिजली सम्बन्धी	पेय-जल सम्बन्धी	परिवहन सम्बन्धी	डाक तथा तार सम्बन्धी
1	2	3	4	5	6	7	8	9
87	माखना खेड़ली	1,490.00	..	..	..	कु.न.	..	..
88	छीता खेड़ली	999.00	..	..	..	कु.	..	..
89	चक जुवाड़	288.00	..	..	..	कु.	..	..
90	जालेरा	497.00	..	..	..	कु.	..	..
91	पड़ासल्या	499.00	..	..	..	कु.	..	..
92	चक पड़ासल्या	377.00	..	..	..	कु.	..	..
93	गोहेड़ा	1,299.00	प्रा. शा. (1)	..	..	कु.	..	..
94	बमूली गुसाई	720.00	...	..	..	कु.	..	..
95	कवरसली	1,324.00	प्रा. शा. (1)	..	..	कु.	..	..
96	किलगांवड़ी	1,079.00	..	..	..	कु.	..	..
97	नगदी	911.00	प्रा. शा. (1)	..	..	कु.	..	..
98	हांसापुरा	855.00	..	..	..	कु.	..	..
99	नागदा	3,556.00	प्रा. शा. (1)	..	..	कु.	..	डा.
100	ईच्छापुरा	1,056.00	..	..	..	कु.	..	..
101	चक ईच्छापुरा	64.00	..	..	..	कु.	..	..
102	टर्रा माफा	383.00	..	..	..	कु.	..	..
103	ढोटी	1,040.00	प्रा. शा. (1)	..	..	कु.	प.स.	..
104	खिरनी	625.00	..	..	..	कु.	..	..
105	आसीदा	1,766.00	प्रा.शा. (1)	..	..	कु.	..	..
106	बगवाड़ा	1,191.00	..	..	..	कु.	प.स.	..
107	बिलवाड़ा	1,370.00	प्रा. शा. (1)	..	..	कु.	..	..
108	पाथना खेड़ली	397.00	..	..	..	कु.	..	..
109	सुंडी	521.00	..	..	..	न.	..	..
110	अड़वाड़	2,990.00	प्रा. शा. (1)	..	..	न.	..	..
111	डाबरसा	1,196.00	प्रा. शा. (1)	..	..	कु.	..	..
112	गुढ़ा अड़वाढ	737.00	..	..	..	कु.	..	..
113	प्रेमसर	4,085.00	पू.मा.शा.(1)	औ.(1)	..	कु.	प.स.	डा.
114	पटपड़ा	1,538.00	..	..	..	कु.	..	..
115	मावदा	739.00	प्रा.शा.(1)	..	..	कु.	..	..
116	ननावदा	1,933.00	पू.मा.शा.(1)	..	..	कु.	..	..
117	साकड़ली	1,327.00	..	..	..	..	..	..
118	नापा खेड़ली	572.00	..	..	..	कु.	..	..
119	बिजरपुर	2,304.00	प्रा. शा. (1)	..	..	कु.	..	..
120	गुरनावदा उतनवाड़	1,316.00	..	..	..	न.	..	..
121	दुवड़ी उतनवाड़	577.00	..	..	..	कु.	..	..
122	छोटा खेड़ा	699.00	प्रा. शा. (1)	..	..	कु.	..	..
123	बड़ा खेड़ा	780.00	..	..	..	कु.	..	..
124	पचीपुरा	1,698.00	प्रा. शा. (1)	..	..	कु.	..	..
125	रिंगनी	519.00	..	..	..	कु.	..	..
126	किलोरच	991.00	..	..	..	कु.	..	..
127	पीपल्दी	368.00	..	..	..	कु.	..	..
128	दोलतपुरा	694.00	..	..	..	कु.	..	..
129	किशोरपुरा	813.00	..	..	..	कु.	..	..

श्योपुर तहसील

मुख्य खाद्य	भूमि उपयोग (अर्थात् विभिन्न प्रकार के भूमि उपयोगों के अंतर्गत आने वाले क्षेत्र) एकड़ में					सबसे पास का नगर और दूरी (कि.मी.में)	ग्राम में साप्ताहिक बाजार लगता हो, तो उसका दिन	अभ्युक्ति धार्मिक, ऐतिहासिक अथवा पुरातत्वीय महत्व के स्थानों के उल्लेख सहित
	वन	सिंचित	असिंचित	कृष्य खाली भूमि	कृषि के लिए अनुपलब्ध क्षेत्र जिसमें कृषि नहीं की जा सकती			
10	11	12	13	14	15	16	17	18
गेहूँ, ज्वार	..	482.00	296.00	333.00	379.00	श्योपुर 22.4	..	..
गेहूँ, ज्वार	..	225.00	183.00	506.00	85.00	श्योपुर 22.4	..	..
गेहूँ, ज्वार	..	195.00	27.00	44.00	22.00	श्योपुर 17.6	..	..
गेहूँ, ज्वार	..	121.00	272.00	42.00	62.00	श्योपुर 16.0	..	..
गेहूँ, ज्वार	..	193.00	245.00	42.00	19.00	श्योपुर 16.0	..	..
गेहूँ, ज्वार	..	32.00	299.00	35.00	11.00	श्योपुर 16.0	..	..
गेहूँ, ज्वार	..	544.00	549.00	128.00	78.00	श्योपुर 12.8	..	..
गेहूँ, ज्वार	..	319.00	252.00	116.00	33.00	श्योपुर 17.6	..	..
गेहूँ, ज्वार	..	655.00	400.00	119.00	150.00	श्योपुर 16.0	..	..
गेहूँ, ज्वार	..	190.00	282.00	390.00	217.00	श्योपुर 8.0	..	..
गेहूँ, ज्वार	..	..	810.00	79.00	22.00	श्योपुर 6.4	..	..
गेहूँ, ज्वार	..	2.00	692.00	84.00	77.00	श्योपुर 6.4	..	..
गेहूँ, ज्वार	..	138.00	1,787.00	783.00	848.00	श्योपुर 6.4	..	..
गेहूँ, ज्वार	..	22.00	816.00	180.00	38.00	श्योपुर 4.8	..	..
गेहूं, ज्वार	..	..	..	64.00	..	श्योपुर 4.8	..	..
गेहूँ, ज्वार	..	166.00	116.00	17.00	184.00	श्योपुर 9.6	..	..
गेहूँ, ज्वार	..	334.00	430.00	153.00	123.00	श्योपुर 9.6	..	..
गेहूँ, ज्वार	..	..	519.00	82.00	24.00	श्योपुर 9.6	..	..
गेहूँ, ज्वार	..	885.00	435.00	289.00	157.00	श्योपुर 12.8	..	..
गेहूँ, ज्वार	..	..	954.00	176.00	61.00	श्योपुर 8.0	..	..
गेहूँ, ज्वार	..	1,001.00	173.00	136.00	60.00	श्योपुर 19.2	..	..
गेहूँ, ज्वार	..	316.00	32.00	39.00	10.00	श्योपुर 16.0	..	..
गेहूँ, ज्वार	..	..	205.00	141.00	175.00	श्योपुर 25.6	..	..
गेहूँ, ज्वार	..	613.00	1,238.00	830.00	309.00	श्योपुर 25.6	..	..
गेहूँ, ज्वार	..	534.00	356.00	237.00	69.00	श्योपुर 22.4	..	..
गेहूँ, ज्वार	..	353.00	82.00	151.00	151.00	श्योपुर 19.2	..	..
गेहूँ, ज्वार	..	3,269.00	101.00	418.00	297.00	श्योपुर 14.4	..	..
गेहूँ, ज्वार	..	413.00	331.00	309.00	485.00	श्योपुर 20.8	..	..
गेहूँ, ज्वार	..	455.00	143.00	94.00	47.00	श्योपुर 16.0	..	..
गेहूँ, ज्वार	..	991.00	437.00	317.00	188.00	श्योपुर 19.2	..	..
गेहूँ, ज्वार	..	146.00	319.00	287.00	575.00	श्योपुर 22.4	..	..
गेहूँ, ज्वार	..	355.00	96.00	86.00	35.00	श्योपुर 17.6	..	..
गेहूँ, ज्वार	..	959.00	744.00	383.00	218.00	श्योपुर 19.2	..	..
गेहूँ, ज्वार	..	353.00	252.00	264.00	447.00	श्योपुर 20.8	..	..
गेहूँ, ज्वार	..	257.00	118.00	81.00	121.00	श्योपुर 19.2	..	..
गेहूँ, ज्वार	..	445.00	175.00	42.00	37.00	श्योपुर 16.0	..	..
गेहूँ, ज्वार	..	378.00	193.00	111.00	98.00	श्योपुर 16.0	..	..
गेहूँ, ज्वार	..	712.00	499.00	309.00	178.00	श्योपुर 11.2	..	..
गेहूँ, ज्वार	..	198.00	230.00	30.00	61.00	श्योपुर 9.6	..	..
गेहूँ, ज्वार	..	319.00	395.00	151.00	126.00	श्योपुर 9.6	..	..
गेहूँ, ज्वार	.	5.00	287.00	59.00	17.00	श्योपुर 9.6	..	..
गेहूँ, ज्वार	..	30.00	521.00	106.00	37.00	श्योपुर 9.6	..	..
गेहूँ, ज्वार	..	124.00	479.00	175.00	35.00	श्योपुर 6.4	..	..

स्थानीय कोड नम्बर	ग्राम का नाम	ग्राम का कुल क्षेत्रफल (एकड़ में)	ग्राम में उपलब्ध सुख-सुविधाएं: शिक्षा सम्बन्धी	चिकित्सा सम्बन्धी	बिजली सम्बन्धी	पेय-जल सम्बन्धी	परिवहन सम्बन्धी	डाक तथा तार सम्बन्धी
1	2	3	4	5	6	7	8	9
130	कुन्डहेली	1,511.00	प्रा.शा.(1)	..	..	कु.	..	..
131	रामगावड़ी	1,272.00	प्रा.शा.(1)	..	..	कु.	..	..
132	काठोदी	855.00	..	..	..	कु.	..	..
133	कनापुर	4,512.00	प्रा.शा.(1)	..	..	कु.	..	डा.
134	अजापुरा	1,680.00	प्रा.शा.(1)	..	..	कु.	प.स.	..
135	बमोरीहाला	530.00	..	..	..	कु.	प.स.	..
136	मलपुरा	410.00	..	..	..	कु.	..	..
137	चोड़पुर	564.00	..	..	..	कु.	प.स.	..
138	पेमपुरा हवेली	779.00	..	..	..	कु.	..	..
139	मऊ	1,276.00	..	..	..	कु.	..	..
140	हसनपुर हवेली	165.00	..	..	..	कु.	प.स.	..
141	जेदा	1,745.00	प्रा.शा.(1)	..	..	कु.	प.स.	..
142	मठेपुरा	259.00	..	..	..	कु.	प.स.	..
143	गुबाड़ी	539.00	प्रा.शा.(1)	..	..	कु.	प.स.	..
144	सलापुरा	570.00	..	..	..	कु.,नहर,न.	प.स.	..
145	श्योपुर कलां	2,855.00	प्रा.शा.(1)	..	..	कु.,न.	प.स.	डा.
146	दलारना खुर्द	492.00	..	..	..	न.	..	..
147	जाटखेड़ा	1,083.00	..	..	..	कु.	..	..
148	रायपुरा	813.00	प्रा.शा.(1)	..	..	कु.	प.स.	..
149	मुकन्दपुरा	146.00	..	..	..	न.	..	..
150	दातरदा खुर्द	1,294.00	..	..	..	..	..	..
151	बरधा बुजुर्ग	8,738.00	प्रा.शा.(1)	..	..	..	प.स.	..
152	कलारना	890.00	प्रा.शा.(1)	..	..	कु.	..	..
153	ढेंगदा	3,121.00	..	..	..	कु.	प.स.	..
154	बगवाज	2,531.00	प्रा.शा.(1)	..	..	कु.	प.स.	..
155	अंबेपुरा	904.00	..	..	..	ता.	..	..
156	रामपुरा डांग	659.00	प्रा.शा.(1)	..	..	ना.	..	..
157	बिरमपुरा	418.00	..	..	..	कु.	..	..
158	नयागांव गुजरान	638.00	..	..	..	..	..	..
159	सेमल्दा हवेली	1,414.00	प्रा.शा.(1)	..	..	कु.	..	..
160	बाउन्दा उर्फ काली तलाई	6,296.00	..	..	..	ना.	प.स.	..
161	मयापुर	3,357.00	प्रा.शा.(1)	..	..	न.	..	..
162	फतेहपुर ता. तोदन	2,737.00	..	..	..	न.	..	..
163	शाहपुरा	847.00	..	..	..	कु.,न.	..	..
164	गोड़ाखेड़ी	355.00	..	..	..	कु.	प.स.	..
165	माधोराजपुरा	1,002.00	..	..	..	न.,कु.	..	..
166	फिरोजपुरा	1,555.00	पू.मा.शा.(1)	..	..	कु.,बावड़ी	प.स.	..
167	डोढपुर	1,263.00	..	..	..	न.	..	..
168	लात	510.00	प्रा.शा.(1)	..	..	बावड़ी	..	..
169	नयागांव डोढपुर	1,498.00	प्रा.शा.(1)	..	..	न.	..	..
170	खावदा	12,127.00	पू.मा.शा.(1)	..	..	ता.,कु.	..	..
171	नरजूपुरा	1,085.00	..	..	..	ता.	..	..
172	मालीपुरा	709.00	..	..	..	ता.	..	..

मुख्य खाद्य	भूमि उपयोग (अर्थात् विभिन्न प्रकार के भूमि उपयोगों के अन्तर्गत आने वाले क्षेत्र) एकड़ में					सबसे पास का नगर और दूरी (कि. मी. में)	ग्राम में साप्ताहिक बाजार लगता हो, तो उसका दिन	अभ्युक्ति धार्मिक, ऐतिहासिक अथवा पुरातत्वीय महत्व के स्थानों के उल्लेख सहित
	वन	सिंचित	असिंचित	कृष्य खाली भूमि	कृषि के लिए अनुपलब्ध क्षेत्र जिसमें कृषि नहीं की जा सकती			
10	11	12	13	14	15	16	17	18
गेहूँ, ज्वार	..	440.00	826.00	171.00	74.00	श्योपुर 6.4	..	..
गेहूँ, ज्वार	..	15.00	1,003.00	210.00	44.00	श्योपुर 16.0	..	..
गेहूं, ज्वार	..	..	640.00	161.00	54.00	श्योपुर 14.4	..	..
गेहूँ, ज्वार	..	395.00	3,443.00	419.00	255.00	श्योपुर 8.0	..	..
गेहूँ, ज्वार	..	679.00	635.00	287.00	79.00	श्योपुर 8.0	..	..
गेहूँ, ज्वार	..	287.00	156.00	50.00	37.00	श्योपुर 9.6	..	..
गेहूँ, ज्वार	..	7.00	133.00	109.00	161.00	श्योपुर 6.4	..	..
गेहूँ, ज्वार	..	64.00	260.00	141.00	99.00	श्योपुर 4.8	..	..
गेहूँ, ज्वार	..	64.00	373.00	156.00	186.00	श्योपुर 6.4	..	..
गेहूँ, ज्वार	..	425.00	77.00	163.00	611.00	श्योपुर 11.2	..	..
गेहूँ, ज्वार	..	5.00	76.00	42.00	42.00	श्योपुर 1.6	..	..
गेहूँ, ज्वार	..	87.00	1,171.00	349.00	138.00	श्योपुर 3.2	..	..
गेहूँ, ज्वार	..	..	200.00	39.00	20 00	श्योपुर 1.6	..	..
गेहूँ, ज्वार	..	..	334.00	126.00	79.00	श्योपुर 3.2	..	..
गेहूँ, ज्वार	..	5.00	379.00	52.00	134.00	श्योपुर 1.6	..	..
गेहूँ, ज्वार	540.00	65.00	539.00	477.00	1,234.00	श्योपुर	..	..
गेहूँ, ज्वार	..	200.00	47.00	106.00	139.00	श्योपुर 6.4	..	..
गेहूँ, ज्वार	..	208.00	331.00	329.00	215.00	श्योपुर 6.4	..	..
गेहूँ, ज्वार	..	452.00	180.00	94.00	87.00	श्योपुर 4.8	..	..
गेहूँ, ज्वार	..	40.00	74.00	25.00	7.00	श्योपुर 6.4	..	..
गेहूँ, ज्वार	..	52.00	422.00	514.00	306.00	श्योपुर 8.0	..	..
गेहूँ, ज्वार	5,311.00	277.00	1,025.00	1,127.00	998.00	श्योपुर 6.4	..	..
गेहूँ, ज्वार	..	47.00	304.00	391.00	148.00	श्योपुर 4.8	..	..
गेहूँ, ज्वार	1,779.00	..	185.00	433.00	724.00	श्योपुर 3.2	..	..
गेहूँ, ज्वार	650.00	..	749.00	482.00	650.00	श्योपुर 1.6	..	..
गेहूँ, ज्वार	156.00	..	202.00	388.00	158.00	श्योपुर 4.8	..	..
गेहूँ, ज्वार	35.00	..	94.00	317.00	213.00	श्योपुर 4.8	..	..
गेहूँ, ज्वार	..	2.00	62.00	183.00	171.00	श्योपुर 1.6	..	..
गेहूँ, ज्वार	..	..	59.00	240.00	339.00	श्योपुर 3.2	..	..
गेहूँ, ज्वार	571.00	..	259.00	408.00	176.00	श्योपुर 4.8	..	..
गेहूँ, ज्वार	5,834.00	..	76.00	341.00	45.00	श्योपुर 11.2	..	..
गेहूँ, ज्वार	1,446.00	..	17.00	1,673.00	221.00	श्योपुर 11.2	..	..
गेहूँ, ज्वार	329.00	479.00	146.00	551.00	1,232.00	श्योपुर 14.4	..	..
गेहूँ, ज्वार	..	..	..	541.00	306.00	श्योपुर 14.4	..	..
गेहूँ, ज्वार	..	62.00	165.00	101.00	27.00	श्योपुर 9.6	..	..
गेहूँ, ज्वार	..	420.00	141.00	367.00	74.00	श्योपुर 11.2	..	..
गेहूँ, ज्वार	..	448.00	672.00	356.00	79.00	श्योपुर 11.2	..	..
गेहूँ, ज्वार	..	86.00	827.00	245.00	105.00	श्योपुर 9.6	..	..
गेहूँ, ज्वार	..	176.00	256.00	25.00	53.00	श्योपुर 11.2	..	..
गेहूँ, ज्वार	..	902.00	80.00	182.00	334.00	श्योपुर 9.6	..	..
गेहूँ, ज्वार	1,888.00	672.00	1,016.00	1,410.00	7,141.00	श्योपुर 27.2	..	..
गेहूँ, ज्वार	..	121.00	334.00	205.00	425.00	श्योपुर 30.4	..	..
गेहूँ, ज्वार	..	235.00	289.00	126.00	59 00	श्योपुर 25.0	..	..

स्थानीय कोड नम्बर	ग्राम का नाम	ग्राम का कुल क्षेत्रफल (एकड़ में)	ग्राम में उपलब्ध सुख-सुविधाएं					
			शिक्षा सम्बन्धी	चिकित्सा सम्बन्धी	बिजली सम्बन्धी	पेय-जल सम्बन्धी	परिवहन सम्बन्धी	डाक तथा तार सम्बन्धी
1	2	3	4	5	6	7	8	9
173	राड़ेप	3,876.00	पू. मा. शा. (1)	..	..	कु.	प.स.	डा.
174	जानपुरा	944.00	..	..	..	न.	..	..
175	लाडपुरा रतोदन	621.00	..	..	..	न.	..	..
176	तलावड़ा	1,039.00	प्रा. शा. (1)	..	..	कु.	..	..
177	हलगांवडा बुजुर्ग	2,549.00	प्रा. शा. (1)	..	..	कु.	..	..
178	लोंड़	1,101.00	..	..	..	कु.	..	..
179	चन्द्रपुरा	1,182.00	..	..	सि.	न.	प.स.	..
180	तुलसेफ	2,424.00	प्रा. शा. (1)	..	..	कु.	..	..
181	भसून्दर	832.00	..	..	..	कु.	..	..
182	बमोरी जाट	1,463.00	प्रा. शा. (1)	..	..	कु.	..	..
183	पांडोला	4,678.00	पू.मा. शा. (1)	औ. (1)	रो.,सि.,उ.	कु.	..	डा.
184	करन्या खेड़ली	914.00	..	..	..	कु.	..	..
185	मूंडला	1,257.00	..	..	..	कु.	प.स.	..
186	बिलेण्डी	304.00	..	..	..	कु.	..	..
187	पांडोली	1,240.00	प्रा. शा. (1)	..	..	कु.	..	..
188	गलमान्या	1,231.00	प्रा. शा. (1)	..	..	कु.	..	..
189	लुहाड़	1,640.00	प्रा. शा. (1)	..	..	कु.	..	..
190	लुहाड़ी खेड़ा	398.00	..	..	..	कु.	..	..
191	ढीकरिया	516.00	..	...	..	कु.	..	..
192	अलापुरा	1,754.00	प्रा. शा. (1),	..	..	कु.	..	..
193	हरनी खेड़ा	497.00	प्रा. शा. (1)	..	..	कु.	..	..
194	श्रीजी की गांवडी	440.00	..	..	..	कु.	..	..
195	नारायनपुरा	1,118.00	प्रा. शा. (1)	..	..	कु.,नहर	..	..
196	किशनपुरा	1,139.00	..	..	..	कु.	..	..
197	दुकालिया खेड़ा	676.00	..	..	..	कु.	..	..
198	उतनवाड़	5,404.00	प्रा. शा. (1)	..	..	कु.	..	..
199	बाड़ी खेड़ा	682.00	..	..	..	कु.	..	..
200	राजोरा	1,388.00	..	..	..	न.	..	..
201	पनवाड़	1,455.00	प्रा. शा. (1)	..	..	न.	..	..
202	पहाड़ली	992.00	प्रा. शा. (1)	..	..	कु.	..	..
203	बाजड़ली	1,443.00	प्रा. शा. (1)	..	..	कु.	..	..
204	बालापुरा	950.00	..	..	..	न.,कु.	..	..
205	बहड़ावद	1,495.00	..	..	..	न.	..	..
206	बीदा खेड़ली	621.00	..	..	..	कु.	..	..
207	बासोंद	1,276.00	प्रा. शा. (1)	..	..	कु.,न.	..	..
208	राजपुरा उर्फ झुनझुनीपुरा	552.00	..	..	..	त.	..	..
209	कालू खेड़ली	904.00	..	..	..	न.	..	..
210	बड़ोदिया घाट	624.00	..	..	..	कु.,न.	..	..
211	कुहाजापुर	1,690.00	प्रा.शा. (1)	..	..	कु.,न	प.स.	..
212	बिचगांवड़ी	653.00	..	..	..	कु.	..	..
213	बावड़ी बिच्छु	452.00	..	..	..	कु.	..	..
214	धानोद	255.00	..	..	..	कु.	..	..
215	ललितपुरा	976.00	प्रा.शा. (1)	..	..	कु.	प.स.	..

मुख्य खाद्य	भूमि उपयोग (अर्थात् विभिन्न प्रकार के भूमि उपयोगों के अंतर्गत आने वाले क्षेत्र) एकड़ में: वन	सिंचित	असिंचित	कृष्य खाली भूमि	कृषि के लिए अनुपलब्ध क्षेत्र जिसमें कृषि नहीं की जा सकती	सबसे पास का नगर और दूरी (कि.मी.में)	ग्राम में साप्ताहिक बाजार लगता हो, तो उसका दिन	अभ्युक्ति धार्मिक, ऐतिहासिक अथवा पुरातत्वीय महत्व के स्थानों के उल्लेख सहित
10	11	12	13	14	15	16	17	18
गेहूँ, ज्वार	..	2,012.00	1,087.00	307.00	470.00	श्योपुर 22.4	..	..
गेहूँ, ज्वार	..	494.00	106.00	265.00	79.00	श्योपुर 9.6	..	..
गेहूँ, ज्वार	..	280.00	153.00	173.00	15.00	श्योपुर 14.4	..	..
गेहूँ, ज्वार	..	719.00	207.00	44.00	69.00	श्योपुर 14.4	..	..
गेहूँ, ज्वार	..	823.00	1,157.00	430.00	139.00	श्योपुर 11.2	..	..
गेहूं, ज्वार	..	10.00	922.00	102.00	67.00	श्योपुर 14.4	..	..
गेहूँ, ज्वार	..	398.00	603.00	107.00	74.00	श्योपुर 11.2	..	..
गेहूँ, ज्वार	..	7.00	1,853.00	445.00	119.00	श्योपुर 12.8	..	..
गेहूँ, ज्वार	..	..	746.00	18.00	68.00	श्योपुर 16.0	..	..
गेहूँ, ज्वार	..	204.00	1,067.00	90.00	102.00	श्योपुर 19.2	..	..
गेहूँ, ज्वार	..	2,321.00	1,806.00	233.00	318.00	श्योपुर 16.0	गुरुवार	..
गेहूँ, ज्वार	..	509.00	250.00	111.00	44.00	श्योपुर 17.6	..	..
गेहूँ, ज्वार	..	252.00	729.00	180.00	96.00	श्योपुर 20.8	..	..
गेहूँ, ज्वार	..	82.00	143.00	42.00	37.00	श्योपुर 19.2	..	..
गेहूं, ज्वार	..	578.00	351.00	200.00	111.00	श्योपुर 17.6	..	..
गेहूँ, ज्वार	..	647.00	171.00	197.00	216.00	श्योपुर 20.8	..	..
गेहूँ, ज्वार	..	624.00	582.00	221.00	213.00	श्योपुर 22.4	..	..
गेहूँ, ज्वार	..	161.00	66.00	60.00	111.00	श्योपुर 22.4	..	..
गेहूँ, ज्वार	..	88.00	113.00	79.00	236.00	श्योपुर 27.2	..	..
गेहूँ, ज्वार	..	811.00	444.00	261.00	238.00	श्योपुर 24.0	..	..
गेहूँ, ज्वार	..	107.00	250.00	41.00	99.00	श्योपुर 22.4	..	..
गेहूँ, ज्वार	..	146.00	191.00	57.00	46.00	श्योपुर 22.4	..	..
गेहूँ, ज्वार	..	615.00	307.00	69.00	127.00	श्योपुर 22.4	..	..
ज्वार, गेहूं	..	653.00	406.00	9.00	71.00	श्योपुर 22.4	..	..
ज्वार, गेहूं	..	11.00	631.00	22.00	12.00	श्योपुर 19.2	..	..
ज्वार, गेहूँ	..	1,087.00	1,000.00	233.00	3,084.00	श्योपुर 24.0	..	..
ज्वार, गेहूँ	..	308.00	220.00	24.00	130.00	श्योपुर 22.4	..	..
ज्वार, गेहूँ	..	274.00	339.00	178.00	597.00	श्योपुर 25.6	..	..
ज्वार, गेहूँ	..	297.00	295.00	245.00	618.00	श्योपुर 32.0	..	..
ज्वार, गेहूँ	..	529.00	74.00	165.00	224.00	श्योपुर 32.2	..	..
गेहूँ, ज्वार	..	501.00	323.00	289.00	330.00	श्योपुर 30.4	..	..
गेहूँ, ज्वार	..	141.00	561.00	119.00	129.00	श्योपुर 24.0	..	..
गेहूँ, ज्वार	..	726.00	116.00	207.00	446.00	श्योपुर 28.8	..	..
..	..	465.00	58.00	61.00	37.00	श्योपुर 32.0	..	..
गेहूँ, ज्वार	..	937.00	129.00	129.00	81.00	श्योपुर 32.0	..	..
गेहूँ, ज्वार	..	240.00	205.00	83.00	24.00	श्योपुर 30.4	..	..
गेहूँ, ज्वार	..	461.00	95.00	110.00	238.00	श्योपुर 35.2	..	..
ज्वार, गेहूँ	..	305.00	132.00	70.00	117.00	श्योपुर 35.2	..	..
ज्वार, गेहूँ	..	941.00	209.00	184.00	356.00	श्योपुर 33.6	..	..
ज्वार, गेहूँ	..	422.00	50.00	45.00	136.00	श्योपुर 28.8	..	..
ज्वार, गेहूँ	..	230.00	119.00	69.00	34.00	श्योपुर 27.2	..	..
ज्वार, गेहूँ	..	203.00	10.00	15.00	27.00	श्योपुर 24.0	..	..
ज्वार, गेहूँ	..	645.00	93.00	66.00	172.00	श्योपुर 25.6	..	..

स्थानीय कोड नम्बर	ग्राम का नाम	ग्राम का कुल क्षेत्रफल (एकड़ में)	ग्राम में उपलब्ध सुख-सुविधाएं					
			शिक्षा सम्बन्धी	चिकित्सा सम्बन्धी	बिजली सम्बन्धी	पेय-जल सम्बन्धी	परिवहन सम्बन्धी	डाक तथा तार सम्बन्धी
1	2	3	4	5	6	7	8	9
216	अदोतपुरा उर्फ (राजपुरा)	1,895.00	प्रा.शा.(1)	..	..	कु.	प.स.	डा.
217	सारंगपुर	344.00	..	..	..	कु.	..	..
218	धरमपुरा	417.00	..	..	..	न.,कु.	प.स.	..
219	बड़ोदिया जिन्सी	371.00	..	..	..	न.	..	..
220	राधापुरा	1,327.00	प्रा. शा. (1)	..	..	कु.,न.	..	..
221	हांड़ी	872.00	..	..	..	न.	..	..
222	कलमुन्डा	593.00	प्रा. शा. (1)	..	..	कु.	..	..
223	तेखन्ड	1,505.00	प्रा. शा. (1)	..	..	कु.	..	..
224	मेड़खेड़ी	1,322.00	..	..	..	न.	..	..
225	बनड़ी	460.00	..	..	..	न.	..	..
226	हलगांवड़ा खुर्द	806.00	..	..	..	न.	..	..
227	जैसिंहपुरा	440.00	..	..	..	..	..	..
228	करवाड़िया	462.00	..	..	..	न.	..	..
229	बागल्दा	3,044.00	प्रा. शा. (1)	..	..	न.,कु.	..	..
230	पटना	793.00	..	..	..	न.	..	..
231	सुबकरा	1,408.00	..	..	..	न.	..	..
232	प्यारीपुरा	338.00	..	..	..	कु.	..	..
233	लटावनी	689.00	..	..	..	न.	..	..
234	हनुमानखेड़ा	1,003.00	..	..	..	न.	..	..
235	पेमपुरा	618.00	..	..	..	न.	..	..
236	खैरोना	2,644.00	..	..	..	..	..	..
237	श्यामपुरा	1,935.00	..	..	..	..	..	..
238	जाखदा	5,585.00	..	..	..	न.	..	..
239	रतोदन	9,426.00	प्रा. शा. (1)	औ.(1)	..	कु.	..	..
240	सिरसोद	3,323.00	प्रा. शा. (1)	..	..	कु.	..	..
241	सलमान्या	5,166.00	प्रा. शा. (1)	..	..	बावड़ी	..	..
242	पहला	11,220.00	प्रा. शा. (1)	औ.(1)	..	बावड़ी	..	..
243	बलेन्डा	1,174.00	..	..	..	ता.	क.स.	..
244	भूरवाड़ा	2,426.00	..	..	..	ता.	क.स.	..
245	मजीदपुर	545.00	..	..	..	ता.	क.स.	..
246	झिरन्या	3,610.00	प्रा. शा. (1)	..	..	ता.	क.स.	..
247	बुखारी	10,064.00	प्रा. शा. (1)	..	..	न.,ता.	क.स.	..
248	सूसवाड़ा	9,263.00	प्रा. शा. (1)	औ.(1)	..	कु.	..	..
249	रजपुरा	2,114.00	..	..	..	कु.	..	..
250	भवरकुआं	2,805.00	प्रा. शा. (1)	..	..	कु.	..	..
251	खिदराई	2,103.00	..	..	..	ता.	..	..
252	रामपुरा चक	654.00	..	..	..	ता.	..	..
253	उकाल	2,664.00	..	..	..	..	..	..
254	करीयादेह	4,918.00	..	..	..	..	..	..
255	खेरी	11,356.00	..	..	..	कु.	..	..
256	राहरोन	2,837.00	..	..	..	न.	..	..
257	कानर खेडा	1,674.00	..	..	..	डा.	रे.	..
258	खिरखिरी	7,249.00	प्रा.शा.(1)	..	..	कु.,ता.	..	..

मुख्य खाद्य	भूमि उपयोग (अर्थात् विभिन्न प्रकार के भूमि उपयोगों के अंतर्गत् आने वाले क्षेत्र) एकड़ में: वन	सिंचित	असिंचित	कृष्य खाली भूमि	कृषि के लिए अनुपलब्ध क्षेत्र जिसमें कृषि नहीं की जा सकती	सबसे पास का नगर और दूरी (कि.मी. में)	ग्राम में साप्ताहिक बाजार लगता हो, तो उसका दिन	अभ्युक्ति धार्मिक ऐतिहासिक अथवा पुरातत्वीय महत्व के स्थानों के उल्लेख सहित
10	11	12	13	14	15	16	17	18
गेहूँ, ज्वार	..	1,040.00	475.00	228.00	152.00	श्योपुर 33.6	..	..
गेहूँ, ज्वार	..	256.00	55.00	20.00	13.00	श्योपुर 33.6	..	..
गेहूँ, ज्वार	..	221.00	130.00	45.00	21.00	श्योपुर 25.6	..	..
गेहूँ, ज्वार	..	232.00	22.00	8.00	109.00	श्योपुर 33.6	..	..
गेहूँ, ज्वार	..	845.00	59.00	35.00	388.00	श्योपुर 33.6	..	..
गेहूँ, ज्वार	..	10.00	138.00	7.00	717.00	श्योपुर 35.2	..	..
गेहूँ, ज्वार	..	284.00	195.00	25.00	89.00	श्योपुर 33.6	..	..
गेहूँ, ज्वार	..	10.00	936.00	213.00	346.00	श्योपुर 38.4	..	..
ज्वार	..	..	356.00	390.00	576.00	श्योपुर 41.6	..	..
ज्वार	..	..	213.00	74.00	173.00	श्योपुर 35.2	..	..
ज्वार	..	..	571.00	99.00	136.00	श्योपुर 38.4	..	..
ज्वार	..	..	336.00	54.00	50.00	श्योपुर 41.6	..	..
ज्वार	..	..	375.00	67.00	20.00	श्योपुर 43.2	..	..
ज्वार	..	..	1,166.60	405.00	1,473.00	श्योपुर 44.8	..	..
ज्वार	..	..	323.00	141.00	329.00	श्योपुर 38.4	..	..
ज्वार	190.00	..	334.00	254.00	630.00	श्योपुर 44.8	..	..
ज्वार	..	..	240.00	59.00	39.00	श्योपुर 46.4	..	..
ज्वार	133.00	..	129.00	210.00	217.00	श्योपुर 46.4	..	..
ज्वार	153.00	..	193.00	114.00	543.00	श्योपुर 43.2	..	..
ज्वार	114.00	..	111.00	158.00	235.00	श्योपुर 44.8	..	..
..	2,644.00	..	..	..	..	श्योपुर 49.6	..	..
..	1,935.00	..	..	..	..	श्योपुर 51.2	..	..
ज्वार	2,268.00	..	181.00	3,084.00	52.00	श्योपुर 60.8	..	..
गेहूं, ज्वार	3,616.00	..	3,221.00	846.00	1,743.00	श्योपुर 28.8	..	..
गेहूँ, ज्वार	1,909.00	17.00	467.00	381.00	549.00	श्योपुर 28.8	..	..
गेहूँ, ज्वार	2,190.00	..	1,235.00	554.00	1,187.00	श्योपुर 32.0	..	..
गेहूँ, ज्वार	6,252.00	..	1,801.00	1,988.00	1,179.00	श्योपुर 48.0	..	..
गेहूँ, ज्वार	799.00	..	218.00	73.00	84.00	श्योपुर 43.2	..	..
..	1,137.00	..	337.00	584.00	368.00	श्योपुर 43.2	..	..
..	...	..	466.00	63.00	16.00	श्योपुर 41.6	..	..
गेहूँ, ज्वार	1,678.00	..	608.00	584.00	740.00	श्योपुर 44.8	..	..
अ. प्रा.	6,666.00	10.00	1,222.00	1,886.00	280.00	श्योपुर 43.2	..	..
गेहूँ, ज्वार	6,157.00	..	1,329.00	587.00	1,190.00	श्योपुर 64.0	..	..
गेहूँ, ज्वार	1,051.00	..	137.00	380.00	546.00	श्योपुर 64.0	..	..
गेहूँ, ज्वार	1,425.00	..	360.00	387.00	633.00	श्योपुर 64.0	..	..
गेहूँ, ज्वार	1,738.00	..	59.00	253.00	53.00	श्योपुर 68.8	..	..
गेहूँ, ज्वार	..	..	319.00	304.00	31.00	श्योपुर 65.6	..	..
..	1,570.00	..	..	769.00	325.00	श्योपुर 65.6	..	..
..	3,392.00	..	24.00	1,030.00	472.00	श्योपुर 65.6	..	..
गेहूँ, ज्वार	9,232.00	..	359.00	1,218.00	547.00	श्योपुर 62.4	..	..
..	2,837.00	..	..	..	..	श्योपुर 51.2	..	..
गेहूँ, ज्वार	..	..	180.00	1,340.00	154.00	श्योपुर 52.8	..	..
गेहूँ, ज्वार	3,419.00	455.00	146.00	2,952.00	277.00	श्योपुर 52.8	..	..

स्थानीय कोड नम्बर	ग्राम का नाम	ग्राम का कुल क्षेत्रफल (एकड़ में)	ग्राम में उपलब्ध सुख-सुविधाएं					
			शिक्षा सम्बन्धी	चिकित्सा सम्बन्धी	बिजली सम्बन्धी	पेय-जल सम्बन्धी	परिवहन सम्बन्धी	डाक तथा तार सम्बन्धी
1	2	3	4	5	6	7	8	9
259	बाढ़	1,312.00	..	..	..	न.	..	..
260	रानीपुरा माफी	4,977.00	प्रा.शा.(1)	..	..	कु.	..	..
261	राहरोन (बाढ़)	1,661.00	..	..	..	कु.	..	..
262	बारई	2,364.00	..	..	..	..	..	..
263	सेमरा	1,502.00	..	..	..	..	..	..
264	बावड़ी खोह	227.00	..	..	..	..	..	..
265	निमानिया	3,126.00	प्रा.शा.(1)	..	..	..	..	..
266	बांकुरी	1,433.00	..	..	..	..	..	..
267	मोराई	1,725.00	प्रा.शा.(1)	..	..	..	..	..
268	रानीपुरा	2,338.00	..	..	..	कु.	प.स.	..
269	कटीला	2,803.00	प्रा.शा.(1)	..	..	कु.	प.स.	..
270	कपीला	2,713.00	..	..	..	न.	..	..
271	कराहल	17,192.00	प्रा.शा.(1), पू.मा.शा.(1), उ.मा.शा.(1)	औ.(1)	..	कु.	प.स.	डा.
272	बासई	5,351.00	..	..	..	..	..	..
273	गोवर्दा खुर्द	973.00	..	..	..	कु.	प.स.	..
274	भोरूपुरा	1,470.00	प्रा.शा.(1)	..	..	कु.,ता.	..	..
275	टीली	14,896.00	प्रा.शा.(1)	..	..	कु.,ता.	प.स.	..
276	बहराई	2,665.00	..	..	..	..	..	..
277	सिलपुरी	11,926.00	प्रा.शा.(1)	..	..	कु.	..	..
278	गोवर्दा कलां	3,035.00	..	..	..	..	..	..
279	पनवाड़ा	6,195.00	प्रा.शा.(1)	..	..	कु.	..	..
280	आमेटी	948.00	..	..	..	..	..	..
281	चांदपुर	571·00	..	..	..	कु.	..	..
282	सेड़पुरा	530.00	..	..	..	..	..	..
283	परतवाडा	2,129.00	प्रा.शा.(1)	..	..	कु.	..	..
284	आमेट	5,318.00	प्रा.शा.(1)	..	..	न.	..	..
285	बदरेटा	4,516.00	..	..	..	कु.	..	..
286	लहरोनी	2,262.00	..	..	..	कु.	..	..
287	राहरोन	1,351.00	..	..	..	कु.	..	..
288	अगरा	1,225.00	..	..	..	..	..	..
289	बामोरी (कराहल)	1,386.00	..	..	..	..	..	..
290	हसनपुर	432.00	..	..	..	..	..	..
291	पालमपुर	284.00	..	..	..	..	..	..
292	मदनपुर	3,344.00	..	..	..	..	..	..
293	चितारा	932.00	..	..	..	कु.	..	..
294	पहाड़ी	1,014.00	..	..	..	कु.	..	..
295	बरगवां	3,995.00	प्रा.शा.(1)	..	..	कु.	..	..
296	गढ़ला	8,798.00	प्रा.शा.(1)	..	..	कु.	..	..
297	डोभ	7,836.00	प्रा.शा.(1)	..	..	कु.	..	..
298	कांकरा	1,811.00	..	..	..	कु.	..	..
299	डूडीरोडा	6,051.00	..	..	..	कु.	..	..

मुख्य खाद्य	भूमि उपयोग (अर्थात् विभिन्न प्रकार के भूमि उपयोगों के अंतर्गत आने वाले क्षेत्र) एकड़ में: वन	सिंचित	असिंचित	कृष्य खाली भूमि	कृषि के लिए अनुपलब्ध क्षेत्र जिसमें कृषि नहीं की जा सकती	सबसे पास का नगर और दूरी (कि.मी. में)	ग्राम में साप्ताहिक बाजार लगता हो, तो उसका दिन	अभ्युक्ति धार्मिक, ऐतिहासिक अथवा पुरातत्वीय महत्व के स्थानों के उल्लेख सहित
10	11	12	13	14	15	16	17	18
गेहूँ, ज्वार	..	59.00	126.00	867.00	260.00	श्योपुर 54.4	..	..
गेहूँ, ज्वार	..	..	247.00	3,156.00	1,574.00	श्योपुर 52.8	..	..
गेहूँ, ज्वार	..	..	77.00	902.00	682.00	श्योपुर 56.0	..	..
गेहूँ, ज्वार	2,364.00	..	..	..	..	श्योपुर 56.0	..	..
..	569.00	..	113.00	620.00	200.00	श्योपुर 51.2	..	..
..	181.00	..	..	35.00	11.00	श्योपुर 52.8	..	..
..	1,053.00	..	269.00	1,629.00	175.00	श्योपुर 52.8	..	..
गेहूँ, ज्वार	444.00	..	91.00	818.00	80.00	श्योपुर 49.6	..	..
गेहूँ, ज्वार	..	..	237.00	1,347.00	141.00	श्योपुर 56.0	..	..
गेहूँ, ज्वार	357.00	27.00	59.00	1,617.00	278.00	श्योपुर 60.8	..	..
बाजरा, गेहूँ	1,250.00	13.00	66.00	965.00	509.00	श्योपुर 64.0	..	..
बाजरा, गेहूँ	1,342.00	..	172.00	811.00	388.00	श्योपुर 65.6	..	..
ज्वार, गेहूँ	5,835.00	9.00	2,949.00	7,610.00	789.00	श्योपुर 43.2	..	..
ज्वार, गेहूँ	5,351.00	..	..	..	..	श्योपुर 41.6	..	..
ज्वार, गेहूँ	..	..	230.00	680.00	63.00	श्योपुर 43.2	..	..
गेहूँ, ज्वार	..	..	576.00	726.00	168.00	श्योपुर 48.0	..	..
..	9,599.00	..	648.00	2,538.00	2,111.00	श्योपुर 38.4	..	..
गेहूँ, ज्वार	2,665.00	..	..	..	..	श्योपुर 43.2	..	..
..	3,664.00	..	873.00	7,070.00	319.00	श्योपुर 43.2	..	..
गेहूँ, ज्वार	3,021.00	..	..	..	14.00	श्योपुर 43.2	..	..
गेहूँ, ज्वार	2,584.00	..	476.00	2,709.00	426.00	श्योपुर 43.2	..	..
गेहूँ, ज्वार	430.00	..	64.00	445.00	9.00	श्योपुर 62.4	..	..
गेहूँ, ज्वार	..	..	25.00	540.00	6.00	श्योपुर 60.8	..	..
बाजरा, ज्वार	..	..	..	515.00	15.00	श्योपुर 57.6	..	..
गेहूँ, ज्वार	..	..	426.00	1,667.00	36.00	श्योपुर 59.2	..	..
गेहूँ, ज्वार	3,718.00	..	335.00	1,205.00	60.00	श्योपुर 60.8	..	..
गेहूँ, ज्वार	2,661.00	..	148.00	1,167.00	540.00	श्योपुर 56.0	..	..
गेहूँ, ज्वार	..	21.00	67.00	1,917.00	257.00	श्योपुर 56.0	..	..
गेहूँ, ज्वार	..	17.00	78.00	795.00	461.00	श्योपुर 56.0	..	..
..	..	..	5.00	672.00	548.00	श्योपुर 64.0	..	..
..	..	..	..	1,085.00	301.00	श्योपुर 56.0	..	..
..	..	..	..	380.00	52.00	श्योपुर 60.8	..	..
..	..	..	..	272.00	12.00	श्योपुर 57.6	..	..
..	867.00	..	5.00	2,078.00	394.00	श्योपुर 67.2	..	..
गेहूँ, ज्वार	..	7.00	149.00	685.00	91.00	श्योपुर 46.4	..	..
गेहूँ, ज्वार	..	..	57.00	865.00	92.00	श्योपुर 44.8	..	..
गेहूँ, ज्वार	..	..	423.00	3,342.00	230.00	श्योपुर 44.8	..	..
गेहूँ, ज्वार	5,492.00	..	336.00	2,296.00	674.00	श्योपुर 51.2	..	..
गेहूँ, ज्वार	3,524.00	..	27.00	4,280.00	5.00	श्योपुर 54.4	..	..
गेहूँ, ज्वार	451.00	..	25.00	1,116.00	219.00	श्योपुर 72.0	..	..
गेहूँ, ज्वार	5,048.00	..	17.00	908.00	78.00	श्योपुर 75.2	..	..

स्थानीय कोड नम्बर	ग्राम का नाम	ग्राम का कुल क्षेत्रफल (एकड़ में)	ग्राम में उपलब्ध सुख-सुविधाएं: शिक्षा सम्बन्धी	चिकित्सा सम्बन्धी	बिजली सम्बन्धी	पेय-जल सम्बन्धी	परिवहन सम्बन्धी	डाक तथा तार सम्बन्धी
1	2	3	4	5	6	7	8	9
300	डुबड़ी	1,671.00	..	..	..	..	..	..
301	डोमरी	665.00	..	..	..	..	..	..
302	सारन अहरवानी	8,777.00	..	..	..	..	..	..
303	करखाह (टिकरोली)	4,663.00	..	..	..	न.,कु.	..	..
304	मोरावन	6,803.00	प्रा.शा.(1)	..	..	कु.	..	..
305	जाखदा	624.00	..	..	..	..	..	..
306	पटारी	1,730.00	..	..	..	कु.	..	..
307	हतेड़ी	2,542.00	..	..	..	..	..	..
308	सेसईपुरा	2,925.00	प्रा.शा.(1)	..	..	कु.	प.स.	..
309	अधवाड़ा	2,217.00	..	..	..	कु.	क.स.	..
310	किशनपुरा चक	607.00	..	..	..	कु.	क.स.	..
311	जमुर्दी	2,727.00	..	..	..	कु.	..	..
312	नोनपुरा	2,125.00	..	..	..	कु.	..	..
313	तिघरा	489.00	..	..	..	न.	..	..
314	डोबरी	2,927.00	..	..	..	न.	..	..
315	कुराचोर कलां	4,064.00	..	..	..	कु.	..	..
316	सिलोरी	3,545.00	..	..	..	न.	..	..
317	नवलपुरा	2,832.00	..	..	..	न.	..	..
318	कुराचोर खुर्द	5,593.00	..	..	..	कु.	प.स.	..
319	बासेंड	4,561.00	..	..	..	कु.,न.	प.स.	..
320	पिपरानी	10,722.00	..	..	..	कु.	प.स.	..
321	करोई	7,243.00	..	..	..	न.	..	..
322	कदवाल	5,460.00	..	..	..	न.	प.स.	..
323	गोठरा	14,820.00	प्रा.शा.(1)	..	..	कु.	..	..
324	सरारी खुर्द	2,261.00	प्रा.शा.(1)	..	..	कु.	..	..
325	सरारी कलां		इस ग्राम का रकबा व अन्य जानकारी					
326	जाखदा	1,677.00	प्रा.शा.(1)	..	..	कु.	..	..
327	निमोदा मठ	1,157.00	..	..	..	न.	..	..
328	बन्धाली	1,944.00	प्रा.शा.(1)	..	..	न.	..	..
329	केलोर	9,582.00	..	..	..	कु.	प.स.	..
330	जलालपुरा	1,835.00	प्रा.शा.(1)	..	..	कु.	प.स.	..
331	पानडी	1,064.00	प्रा.शा.(1)	..	..	कु.	प.स.	..
332	गांवडी	457.00	..	..	..	झ.	..	..
333	नीमोदा पीर	742.00	प्रा.शा.(1)	..	..	कु.	..	..
334	आमलदा	1,750.00	प्रा.शा.(1)	..	..	कु.	..	..
335	इन्द्रपुरा	2,350.00	प्रा.शा.(1)	..	..	कु.	..	..
336	डडायथा	193.00	..	..	..	कु.	..	..
337	पीपलदा	332.00	..	..	..	न.	..	..
338	हथवारी	298.00	..	..	..	कु.	..	..
339	[illegible]मपुरा	1,015.00	प्रा.शा.(1)	..	..	कु.	..	..
340	[illegible]ड़ा	390.00	..	..	..	कु.	..	..

मुख्य खाद्य	भूमि उपयोग (अर्थात् विभिन्न प्रकार के भूमि उपयोगों के अंतर्गत आने वाले क्षेत्र) एकड़ में वन	सिंचित	असिंचित	कृष्य खाली भूमि	कृषि के लिए अनुपलब्ध क्षेत्र जिसमें कृषि नहीं की जा सकती	सबसे पास का नगर और दूरी (कि.मी.में)	ग्राम में साप्ताहिक बाजार लगता हो, तो उसका दिन	अभ्युक्ति धार्मिक, ऐतिहासिक अथवा पुरातत्वीय महत्व के स्थानों के उल्लेख सहित
10	11	12	13	14	15	16	17	18
गेहूँ, ज्वार	..	..	..	1,104.00	567.00	श्योपुर 75.2	..	..
..	398.00	..	7.00	228.00	32.00	श्योपुर 73.6	..	..
..	7,824.00	..	..	795.00	158.00	श्योपुर 76.8	..	..
..	3,403.00	..	40.00	764.00	456.00	श्योपुर 68.8	..	..
गेहूं, ज्वार	5,044.00	30.00	569.00	970.00	190.00	श्योपुर 64.0	..	..
गेहूँ, ज्वार	433.00	..	..	154.00	37.00	श्योपुर 62.4	..	..
अ. प्रा.	772.00	..	318.00	488.00	152.00	श्योपुर 68.8	..	..
ज्वार	1,236.00	..	102.00	609.00	595.00	श्योपुर 70.4	..	..
ज्वार	406.00	25.00	151.00	1,605.00	738.00	श्योपुर 59.2	..	..
बाजरा	415.00	..	251.00	1,508.00	43.00	श्योपुर 62.4	..	..
गेहूँ	..	10.00	2.00	574.00	21.00	श्योपुर 60.8	..	..
गेहूँ	2,672.00	5.00	50.00	..	..	श्योपुर 62.4	..	..
..	1,817.00	..	5.00	221.00	82.00	श्योपुर 56.0	..	..
..	405.00	..	..	84.00	..	श्योपुर 76.8	..	..
..	2,859.00	..	..	56.00	12.00	श्योपुर 73.6	..	..
..	3,191.00	..	34.00	410.00	429.00	श्योपुर 78.4	..	..
बाजरा	2,712.00	..	55.00	337.00	441.00	श्योपुर 72.0	..	..
बाजरा	2,182.00	..	85.00	424.00	141.00	श्योपुर 72.0	..	..
बाजरा	4,056.00	..	248.00	907.00	382.00	श्योपुर 67.2	..	..
बाजरा	2,269.00	..	486.00	1,252.00	554.00	श्योपुर 64.0	..	..
बाजरा	..	..	160.00	573.00	9,989.00	श्योपुर 40.0	..	..
बाजरा	..	..	169.00	438.00	6,636.00	श्योपुर 44.8	..	..
गेहूँ, ज्वार	..	..	302.00	338.00	4,820.00	श्योपुर 32.0	..	..
गेहूँ, ज्वार	..	..	633.00	2,269.00	11,918.00	श्योपुर 44.8	..	..
गेहूँ, ज्वार	..	..	298.00	1,907.00	56.00	श्योपुर 54.4	..	..
ग्राम सरारी खुर्द स्थानीय कोड नं. 324 में शामिल है।						श्योपुर 54.4	..	..
गेहूँ, ज्वार	..	..	239.00	726.00	712.00	श्योपुर 44.8	..	..
गेहूँ, ज्वार	116.90	..	62.00	605 00	374.00	श्योपुर 24.0	..	..
गेहूँ, ज्वार	930.00	496.00	150.00	107.00	261.00	श्योपुर 22.4	..	..
गेहूँ, ज्वार	851.00	..	831.00	1,633.00	6,267.00	श्योपुर 19.2	..	..
गेहूँ, ज्वार	..	368.00	934.00	131.00	402.00	श्योपुर 22.4	..	..
गेहूँ, ज्वार	..	267.00	270.00	225.00	302.00	श्योपुर 20.8	..	..
गेहूँ, ज्वार	..	153.00	89.00	131.00	84.00	श्योपुर 20.8	..	..
गेहूँ, ज्वार	..	267.00	59.00	176.00	240.00	श्योपुर 22.4	..	..
गेहूँ, ज्वार	..	363.00	324.00	346.00	717.00	श्योपुर 24.0	..	..
गेहूँ, ज्वार	..	578.00	1,317.00	344.00	111.00	श्योपुर 25.6	..	..
गेहूँ, ज्वार	..	..	126.00	35.00	32.00	श्योपुर 25.6	..	..
गेहूँ, ज्वार	..	..	292.00	16.00	24.00	श्योपुर 25.6	..	..
गेहूँ, ज्वार	..	..	175.00	88.00	35.00	श्योपुर 25.6	..	..
गेहूँ, ज्वार	..	7.00	806.00	143.00	59.00	श्योपुर 27.2	..	..
गेहूँ, ज्वार	..	263.00	23.00	9.00	95.00	श्योपुर 33.6	..	.

स्थानीय कोड नम्बर	ग्राम का नाम	ग्राम का कुल क्षेत्रफल (एकड़ में)	ग्राम में उपलब्ध सुख-सुविधाएं					
			शिक्षा सम्बन्धी	चिकित्सा सम्बन्धी	बिजली सम्बन्धी	पेय-जल सम्बन्धी	परिवहन सम्बन्धी	डाक तथा तार सम्बन्धी
1	2	3	4	5	6	7	8	9
341	कुडायथा	697.00	प्रा.शा.(1)	..	..	कु.	..	..
342	ठीकरिया	236.00	..	..	..	न.	..	..
343	पाली	213.00	..	..	..	..	..	..
344	धोरदादेव	1,340.00	प्रा.शा.(1)	..	..	कु.	..	..
345	बड़ोदिया बिन्दी	916.00	..	..	..	कु.,नहर	..	..
346	भिलवाड़िया	726.00	..	..	..	न.	..	..
347	मकड़ावदा खुर्द	740.00	..	..	..	कु.	..	..
348	मकड़ावदा कलां	1,477.00	प्रा.शा.(1)	..	..	कु.	..	..
349	श्रीपुरा	775.00	..	..	..	कु.	..	..
350	कालोनी	754.00	..	..	..	कु.	..	..
351	महाराजपुरा	1,538.00	प्रा.शा.(1)	..	..	कु.	प.स.	..
352	बड़ौदा	7,913.00	प्रा.शा.(2), पू.मा.शा.(2), उ.मा.शा.(1)	प्रा.स्वा.के.(1)	रो.,सि.,उ.	कु.	प.स.	डा. दू.
353	मेखड़ाहेड़ी	550.00	प्रा.शा.(1)	..	..	कु.	..	..
354	खेड़ली	897.00	..	..	..	कु.	..	..
355	खानपुरा	1,178.00	..	..	..	कु.	..	..
356	सारसली	627.00	प्रा.शा.(1)	..	..	कु.	..	..
357	बावड़ीचापा	1,199.00	प्रा.शा.(1)	..	..	कु.	..	..
358	रौझां	610.00	..	..	..	न.	..	..
359	नयागांव लाखां	2,410.00	..	..	..	कु.	..	..
360	शाहपुरा	902.00	प्रा.शा.(1)	..	..	कु.	..	..
361	बरधा खुर्द	4,652.00	प्रा.शा.(1)	..	..	कु.	..	..
362	मसावनी	6,796.00	प्रा.शा.(1)	..	..	कु.	..	..
363	पातलगढ़	10,536.00	..	..	..	न.	..	..
364	झरेर	10,334.00	प्रा.शा.(1)	..	..	ता.,न.	..	..
365	काली तलाई	1,701.00	..	..	..	..	..	..
366	जमूदी	789.00	..	..	..	न.	..	..
367	डाबली	1,838.00	..	..	..	..	..	..
368	अजनोई हवेली	6,428.00	..	..	..	..	..	..
369	भेला	31,666.00	प्रा.शा.(1)	..	..	ता.	क.स.	..
370	कलमी ककरदा	16,572.00	प्रा.शा.(1)	..	..	कु.	प.स.	..
371	मूंझरी	3,331.00	..	..	..	न.	..	..
372	कूंड (कराहल)	4,377.00	प्रा.शा.(1)	..	..	न.	..	..
373	तुहारी	2,601.00	..	..	..	ता.	..	..
374	कुरकुटा	972.00	..	..	..	ता.	..	..
375	सोधनी	1,849.00	..	..	..	कु.	..	..
376	पटोंदा	1,703.00	..	..	..	ता.	..	..
377	सोनदेह	4,361.00	..	..	..	न.	..	..
378	दाती	2,641.00	..	..	..	न.	..	..
379	महरवानी	1,752.00	प्रा.शा.(1)	..	..	ता.	..	..
380	डिगभार	1,861.00	..	..	..	ता.	..	..
381	खोहरी	848.00	..	..	..	ता.	..	..
382	गोरस	12,280.00	प्रा.शा.(1)	..	..	न.	प.स.	..
383	पचार	9,546.00	..	..	..	न.	प.स.	..

मुख्य खाद्य	भूमि उपयोग (अर्थात् विभिन्न प्रकार के भूमि उपयोगों के अंतर्गत आने वाले क्षेत्र) एकड़ में					सबसे पास का नगर और दूरी (कि.मी. में)	ग्राम में साप्ताहिक बाजार लगता हो, तो उसका दिन	अभ्युक्ति धार्मिक, ऐतिहासिक अथवा पुरातत्वीय महत्व के स्थानों के उल्लेख सहित
	वन	सिंचित	असिंचित	कृष्य खाली भूमि	कृषि के लिए अनुपलब्ध क्षेत्र जिसमें कृषि नहीं की जा सकती			
10	11	12	13	14	15	16	17	18
गेहूँ, ज्वार	..	519.00	26.00	28.00	124.00	श्योपुर 28.8	..	..
गेहूँ, ज्वार	..	190.00	11.00	10.00	25.00	श्योपुर 30.4	..	..
गेहूँ, ज्वार	..	154.00	23.00	11.00	25.00	श्योपुर 32.0	..	..
गेहूँ, ज्वार	..	531.00	503.00	75.00	231.00	श्योपुर 33.6	..	..
गेहूँ, ज्वार	..	137.00	182.00	16.00	581.00	श्योपुर 41.6	..	..
गेहूँ, ज्वार	..	294.00	279.00	94.00	59.00	श्योपुर 28.8	..	..
गेहूँ, ज्वार	..	230.00	301.00	100.00	109.00	श्योपुर 30.4	..	..
गेहूँ, ज्वार	..	138.00	904.00	289.00	146.00	श्योपुर 38.4	..	..
गेहूँ, ज्वार	..	225.00	269.00	207.00	74.00	श्योपुर 30.4	..	..
गेहूँ, ज्वार	..	..	635.00	104.00	15.00	श्योपुर 28.8	..	..
गेहूँ, ज्वार	..	..	736.00	330.00	472.00	श्योपुर 30.4	..	..
गेहूँ, ज्वार	..	1,421.00	4,507.00	1,174.00	811.00	श्योपुर 22.4	बुधवार	..
गेहूँ, ज्वार	..	287.00	161.00	81.00	21.00	श्योपुर 25.6	..	..
गेहूँ, ज्वार	..	..	723.00	149.00	25.00	श्योपुर 22.4	..	..
गेहूँ, ज्वार	..	..	778.00	361.00	39.00	श्योपुर 24.0	..	..
गेहूँ, ज्वार	..	71.00	441.00	93.00	22.00	श्योपुर 20.8	..	..
गेहूँ, ज्वार	..	..	827.00	337.00	35.00	श्योपुर 25.6	..	..
गेहूँ, ज्वार	..	..	442.00	103.00	65.00	श्योपुर 24.0	..	..
गेहूँ, ज्वार	..	..	1,236.00	1,123.00	51.00	श्योपुर 25.6	..	..
गेहूँ, ज्वार	..	22.00	772.00	63.00	45.00	श्योपुर 28.8	..	..
गेहूँ, ज्वार	2,555.00	..	737.00	940.00	420.00	श्योपुर 38.4	..	..
गेहूँ, ज्वार	4,501.00	..	1,133.00	757.00	405.00	श्योपुर 38.4	..	..
गेहूँ, ज्वार	10,224.00	..	62.00	240.00	10.00	श्योपुर 40.0	..	..
गेहूँ, ज्वार	9,216.00	..	146.00	741.00	231.00	श्योपुर 32.0	..	..
..	1,701.00	..	..	..	..	श्योपुर 32.0	..	..
गेहूँ, ज्वार	..	91.00	296.00	148.00	254.00	श्योपुर 19.2	..	..
..	1,497.00	..	..	311.00	30.00	श्योपुर 16.0	..	..
..	6,375.00	..	..	53.00	..	श्योपुर 19.2	..	..
ज्वार, गेहूँ	30,536.00	..	114.00	892.00	124.00	श्योपुर 16.0	..	..
ज्वार, गेहूँ	14,382.00	..	101.00	1,990.00	99.00	श्योपुर 16.0	..	..
ज्वार	2,491.00	..	84.00	504.00	252.00	श्योपुर 51.2	..	..
गेहूँ, ज्वार	2,945.00	..	176.00	1,142.00	114.00	श्योपुर 68.8	..	..
गेहूँ, ज्वार	616.00	..	198.00	1,488.00	299.00	श्योपुर 70.4	..	..
गेहूँ, ज्वार	487.00	..	152.00	299.00	34.00	श्योपुर 70.4	..	..
ज्वार, गेहूँ	427.00	..	125.00	928.00	369.00	श्योपुर 68.8	..	..
ज्वार, गेहूँ	181.00	35.00	128.00	932.00	427.00	श्योपुर 65.6	..	..
ज्वार, गेहूँ	3,557.00	..	..	552.00	252.00	श्योपुर 51.2	..	..
गेहूँ, ज्वार	2,019.00	..	86.00	448.00	88.00	श्योपुर 59.2	..	..
गेहूँ, ज्वार	951.00	..	318.00	437.00	46.60	श्योपुर 52.8	..	..
गेहूँ, ज्वार	1,241.00	..	189.00	403.00	28.00	श्योपुर 52.8	..	..
गेहूँ, ज्वार	581.00	..	24.00	239.00	4.00	श्योपुर 56.0	..	..
गेहूँ, ज्वार	11,183.00	..	135.00	368.00	594.00	श्योपुर 28.8	..	..
ज्वार	8,727.00	..	104.00	558.00	157.00	श्योपुर 25.6	..	..

स्थानीय कोड नम्बर	ग्राम का नाम	ग्राम का कुल क्षेत्रफल (एकड़ में)	ग्राम में उपलब्ध सुख-सुविधाएँ					
			शिक्षा सम्बन्धी	चिकित्सा सम्बन्धी	बिजली सम्बन्धी	पेय-जल सम्बन्धी	परिवहन सम्बन्धी	डाक तथा तार सम्बन्धी
1	2	3	4	5	6	7	8	9
384	सिमरोनिया	3,681.00	..	..	..	न.	..	..
385	बुढेरा	29,273.00	प्रा.शा.(1)	..	..	न.	..	..
386	अजनोई	1,813.00	..	..	..	कु.	..	..
	योग	929,324.00	प्रा.शा.(130) पू.मा.शा.(13) उ.मा.शा.(2)	औ.(12) अ.(1)	4	कु.(238) अ.(106)	प.स.(73) क.स.(8)	डा.(14) ता. (2) अ. (1)

स्रोत :–कालम (1) से (5) एवं (7) से (18): तहसीलदार, श्योपुर।
कालम (6): म. प्र. विद्युत् मंडल, जबलपुर।

मुख्य खाद्य	भूमि उपयोग (अर्थात् विभिन्न प्रकार के भूमि उपयोगों के अन्तर्गत आने वाले क्षेत्र) एकड़ में					सबसे पास का नगर और दूरी (कि.मी. में)	ग्राम में साप्ताहिक बाजार लगता हो, तो उसका दिन	अभ्युक्ति धार्मिक, ऐतिहासिक अथवा पुरातत्वीय महत्व के स्थानों के उल्लेख सहित
	वन	सिंचित	असिंचित	कृष्य खाली भूमि	कृषि के लिए अनुपलब्ध क्षेत्र जिसमें कृषि नहीं की जा सकती			
10	11	12	13	14	15	16	17	18
ज्वार, मक्का	3,160.00	..	40.00	475.00	6.00	श्योपुर 57.6	..	..
ज्वार	26,767.00	..	636.00	1,819.00	51.00	श्योपुर 25.6	..	..
	1,201.00	..	..	483.00	129.00	श्योपुर 62.4	..	..
	369,020.00	**75,766.00**	**152,548.00**	**190,695.00**	**141,295.00**			

परि

शैक्षणिक, चिकित्सा तथा अन्य सुख-

जिला

क्रमांक	तहसील का नाम	सुख-सुविधाएं											
		शैक्षणिक						चिकित्सा					
		ग्राम जिनमें शैक्षणिक संस्थाएं हैं						ग्राम जिनमें चिकित्सा सुविधाएं हैं					
		प्राथमिक शाला		पूर्व माध्यमिक शाला		उच्चतर माध्यमिक शाला		औषधालय		चिकित्सालय		अन्य	
		ग्रामों की संख्या	संस्थाओं की संख्या	ग्रामों की संख्या	संस्थाओं की संख्या	ग्रामों की संख्या	संस्थाओं की संख्या	ग्रामों की संख्या	संस्थाओं की संख्या	ग्रामों की संख्या	संस्थाओं की संख्या	ग्रामों की संख्या	संस्थाओं की संख्या
1	2	3	4	5	6	7	8	9	10	11	12	13	14
1	अम्बाह	113	150	28	32	7	8	6	6	..	..	30	30
2	मुरैना	141	144	14	14	2	2	3	3	4	4	3	4
3	जौरा	173	198	16	16	9	9	6	6	1	1	5	6
4	सबलगढ़	138	138	11	11	3	3	6	6	1	1	1	1
5	विजयपुर	82	86	8	8	1	1	6	6	..	..	3	4
6	श्योपुर	130	131	13	14	2	2	12	12	..	..	1	1
	योग	777	847	90	95	24	25	39	39	6	6	43	46

शिष्ट

सुविधाओं का तहसीलवार सारांश

मुरैना

सुख सुविधाएं													
बिजली		पेय-जल			परिवहन		डाक तथा तार						
							ग्राम जहां पोस्ट आफिस हैं		ग्राम जहां तार घर हैं		ग्राम जहां अन्य संस्था हैं		
ग्रामों की संख्या जहां बिजली है	ग्रामों की संख्या जहां बिजली नहीं है	ग्रामों की संख्या जिनमें नल हैं	ग्रामों की संख्या जिनमें कुओं से पेय-जल लिया जाता है	ग्राम जहां अन्य साधनों से पेय-जल प्राप्त है	ग्रामों की संख्या जहां पक्की सड़क है	ग्रामों की संख्या जहां कच्ची सड़क है	ग्रामों की संख्या	संस्थाओं की संख्या	ग्रामों की संख्या	संस्थाओं की संख्या	ग्रामों की संख्या	संस्थाओं की संख्या	क्रमांक
15	16	17	18	19	20	21	22	23	24	25	26	27	1
61	91	..	150	..	30	82	39	39	..	..	..	..	1
32	148	..	180	..	50	38	18	18	3	3	1	1	2
16	229	..	227	3	23	208	25	25	1	1	..	..	3
6	233	..	221	5	42	..	22	22	2	2	..	..	4
3	220	..	132	41	28	33	13	13	2	2	4	4	5
4	382	..	238	106	73	8	14	14	2	2	1	1	6
122	1,303	..	1,148	155	246	369	131	131	10	10	6	6	

नगर निर्देशिका

विवरण क्रमांक–1

प्रास्थिति, विकास इतिहास एवं कार्यात्मक वर्ग

क्रमांक	नगर का नाम	स्थानीय कोड नम्बर	तहसील का नाम	1970 में नागरिक प्रशासन प्रास्थिति	निम्नलिखित जनगणनाओं के समय नगर की जनसंख्या								कार्यात्मक वर्ग (जनगणना 1961)
					1901	1911	1921	1931	1941	1951	1961	1971	
1	2	3	4	5	6	7	8	9	10	11	12	13	14
1	अम्बाह	1/I	अम्बाह	न. पा.	..	..	..	3,110	4,897	5,725	6,668	10,652	प्राथमिक व्यापार क्रियाएं एवं वाणिज्य सेवाएं
2	जौरा	1/III	जौरा	न. पा.	..	..	..	3,901	4,970	अवर्गीकृत	6,320	10,007	प्राथमिक क्रियाएं सेवाएं–वाणिज्य
3	मुरैना	1/II	मुरैना	न. पा.	..	2,690	4,783	7,240	12,527	18,124	28,337	44,901	सेवाएं–व्यापार एवं वाणिज्य
4	विजयपुर	1/V	विजयपुर	न. पा.	..	..	..	..	..	..	3,729	5,289	प्राथमिक क्रियाएं
5	श्योपुर	1/VI	श्योपुर	न. पा.	6,712	5,531	5,898	6,905	8,378	9,502	14,591	16,418	उद्योग–सेवाएं
6	सबलगढ़	1/IV	सबलगढ़	न. पा.	6,039	4,985	4,424	4,248	4,824	5,162	7,482	9,341	प्राथमिक क्रियाएं उद्योग -सेवाएं

स्रोत : कालम 5—स्थानीय शासन (नगरीय) विभाग, मध्य प्रदेश, भोपाल

विवरण क्रमांक–2

प्राकृतिक स्वरूप तथा स्थिति

क्रमांक	नाम	प्राकृतिक स्वरूप				निम्नलिखित स्थानों के नाम तथा उनसे सड़क द्वारा दूरी (किलोमीटर में)							
		अक्षांश/ देशांश	वार्षिक वर्षा (मिलीमीटर)	तापमान (सेन्टीग्रेड) अधिकतम	तापमान (सेन्टीग्रेड) न्यूनतम	एक लाख अथवा उससे अधिक की जनसंख्या के निकटतम नगर से	राज्य मुख्यालय से	जिला मुख्यालय से	तहसील मुख्यालय से	रेल्वे स्टेशन से	बस मार्ग से	नौगम्य नदी/नहर (यदि 10कि.मी. के भीतर हो) से	बन्दरगाह (यदि 50 कि.मी. के भीतर हो) से
1	2	3	4	5	6	7	8	9	10	11	12	13	14
1	अम्बाह	26°43' 78°14'	709.6	32.5†	18.8†	ग्वालियर [73]	भोपाल [499]	मुरैना [34]	अम्बाह [0]	मुरैना [34]	अम्बाह [0]	..	..
2	जौरा	26°20' 77°48'	758.3	32.5†	18.8†	ग्वालियर [65]	भोपाल [492]	मुरैना [27]	जौरा [0]	जौरा [0]	जौरा [0]	..	..
3	मुरैना	26°28' 78°00'	712.1	32.5†	18.8†	ग्वालियर [40]	भोपाल [465]	मुरैना [0]	मुरैना [0]	मुरैना [0]	मुरैना [0]	..	..
4	विजयपुर	26°03' 77°22'	720.8	32.9**	18.5**	ग्वालियर [149]	भोपाल [495]	मुरैना [106]	विजयपुर [0]	विजयपुर रोड [12]	विजयपुर [0	..	..
5	श्योपुर	25°33' 76°42'	926.8	(अ) 45.6 (ब) 32.9	(अ) 2.5 (ब) 18.5	ग्वालियर [209]	भोपाल (वाया शिवपुरी) [428]	मुरैना [217]	श्योपुर [0]	श्योपुर [1]	श्योपुर [0]	..	..
6	सबलगढ़	26°15' 77°23'	731.8	32.5†	18.8†	ग्वालियर [108]	भोपाल (वाया मुरैना) [536]	मुरैना [71]	सबलगढ़ [0]	सबलगढ़ [0]	सबलगढ़ [0]	..	..

स्रोत :–कालम 3 : निदेशक, मध्यवर्त्ती परिमण्डल, भारतीय सर्वेक्षण विभाग, जबलपुर

कालम 4 : क्षेत्रीय मेट्रोलाजिकल सेन्टर, भारतीय शासन, नागपुर, (वार्षिक औसत वर्षा पर आधारित)

कालम 5 और 6 : क्षेत्रीय मेट्रोलाजिकल सेन्टर, भारतीय शासन, नागपुर, (दैनिक औसत तापमान पर आधारित)

† पास के नगर ग्वालियर का दर्शाया है

** पास के नगर श्योपुर का दर्शाया है

(अ) महानिदेशक, वेधशाला भारतीय सर्वेक्षण विभाग, नागपुर (वार्षिक औसत तापमान पर आधारित)

(ब) क्षेत्रीय मेट्रालाजिकल सेन्टर भारतीय शासन, नागपुर (दैनिक औसत तापमान पर आधारित)

कालम 7 से 14 : जिला जनगणना अधिकारी, मुरैना

विवरण क्रमांक-3

नगरपालिका वित्त 1968-69, 69-70 एवं 70-71

(रुपयों में)

क्रमांक	नाम	वर्ष	प्राप्ति							व्यय						
			करों आदि से प्राप्ति	नगर पालिका संपत्तियों तथा कराधान को छोड़कर अन्य शक्तियों से प्राप्त आगम	शासकीय अनुदान	ऋण	अग्रिम	अन्य स्रोत	कुल प्राप्ति	सामान्य प्रशासन	लोक सुरक्षा	लोक स्वास्थ्य एवं सुविधाएं	लोक कार्य	लोक संस्थाएं	अन्य	कुल व्यय
1	2	2 (अ)	3	4	5	6	7	8	9	10	11	12	13	14	15	16
1	अम्बाह	1968-69	83,700	79,900	10,200	..	..	25,300	199,100	17,200	8,800	40,700	3,900	..	120,700	191,300
		1969-70	177,800	79,100	10,200	..	..	2,300	269,400	21,700	..	44,400	11,400	..	207,100	284,600
		1970-71	179,700	120,200	10,300	..	..	1,200	311,400	21,000	..	49,700	97,100	..	138,400	306,200
2	जौरा	1968-69	127,500	19,300	20,700	..	17,600	37,300	222,400	38,600	11,400	26,800	40,200	..	115,500	232,500
		1969-70	168,900	18,100	9,400	..	..	40,900	237,300	37,500	14,100	25,700	13,900	..	97,600	188,800
		1970-71	166,900	16,900	9,400	..	..	50,200	243,400	35,800	16,100	26,800	3,100	..	130,700	212,500
3	सुरेना	1968-69	662,300	64,600	28,300	..	..	11,900	767,100	83,200	36,700	228,100	19,400	1,700	258,000	627,100
		1969-70	538,500	83,100	28,300	..	..	248,700	898,600	74,300	42,500	245,800	28,700	8,500	345,600	745,400
		1970-71	543,100	96,800	28,300	..	..	242,800	911,000	71,700	45,100	216,900	25,700	7,000	356,500	722,900
4	विजयपुर	1968-69	25,100	9,800	5,600	..	11,500	..	52,000	12,500	5,500	11,100	..	..	9,400	38,500
		1969-70	45,000	2,900	5,600	..	..	14,100	67,600	24,000	4,800	700	7,300	..	27,400	64,200
		1970-71	51,400	4,600	5,600	..	..	8,100	69,700	24,800	6,000	800	2,300	..	15,200	49,100
5	धौलपुर	1968-69	311,500	53,400	16,000	..	25,700	4,700	411,300	41,900	20,700	54,300	7,300	..	164,800	289,000
		1969-70	328,600	93,200	16,000	30,000	45,000	24,400	537,200	56,200	30,600	105,200	31,900	..	362,800	586,700
		1970-71	374,600	88,500	16,000	..	127,300	50,400	656,800	63,200	38,400	133,000	89,000	..	236,900	560,500
6	सबलगढ़	1968-69	176,200	9,500	25,600	..	21,300	22,500	255,100	45,900	7,100	65,700	3,200	..	100,200	222,100
		1969-70	195,000	7,600	47,500	..	14,500	42,000	306,600	17,400	18,500	64,900	66,600	100	161,200	328,700
		1970-71	224,700	5,900	10,200	..	28,000	36,400	305,020	18,900	19,300	65,300	44,600	200	133,600	281,900

स्रोत :—सम्बन्धित मुख्य नगरपालिका अधिकारी

(उपरोक्त आंकड़े सैंकड़े में पूर्णांकित हैं)

विवरण क्रमांक–4

नागरिक तथा अन्य सुविधाएं

क्रमांक	नाम	सड़क की लम्बाई (कि.मी. में)	मल व्यवस्था की पद्धति	शौचालय की संख्या			मल ठिकाने लगाने का तरीका	सुरक्षित जल पूर्ति		अग्नि शामक दल	विद्युतीकरण (कनेक्शनों की संख्या)				
				पानी से साफ किए जाने वाले	व्यक्तियों द्वारा साफ किए जाने वाले	अन्य प्रकार के		स्रोत	क्षमता (लिटर में)		घरेलू	औद्योगिक	वाणिज्य	सड़कों पर प्रकाश व्यवस्था (पाइंट)	अन्य
1	2	3	4	5	6	7	8	9	10	11	12	13	14	15	16
1	अम्बाह	1.60	खु. ना.	..	2	20	सि.टो.	नल	682,500	..	429	41	134	272	175
2	जौरा	1.33	..	..	6	..	हा.गा.	न.कू.	455,000	..	475	35	12	370	1
3	मुरैना	3.21	..	3	3,578	..	हा.गा.	न.कू.	4,550,000	..	2,323	170	80	975	81
4	विजयपुर	0.28	खु. ना.	113	4	..	हा.गा.	कू.	..	..	100	7	42	140	1
5	श्योपुर	2.41	खु. ना.	12	..	..	टो/हा.गा.	न.कू.	682,500	..	467	50	189	720	7
6	सबलगढ़	1.60	खु. ना.	18	268	..	टो.	न.कू.	682,500	..	734	51	15	350	15

स्रोत—कालम 3 से 11 एवं 15 : सम्बन्धित मुख्य नगरपालिका अधिकारी
कालम 12 से 14 एवं 16 :—मध्यप्रदेश विद्युत मंडल, जबलपुर

विवरण क्रमांक–5

चिकित्सा, शैक्षणिक तथा सांस्कृतिक सुविधाएं

(आंकड़े इकाइयों की संख्या दर्शाते हैं)

क्रमांक	नाम	चिकित्सा सुविधाएँ		शैक्षणिक सुविधाएँ									मनोरंजन की सुविधाएँ			
		चिकित्सालय/ औषधालय/क्षय रोग चिकित्सालय/ स्वास्थ्य केन्द्र/ उपचर्या गृह	खाना 3 में दी गई चिकित्सा संस्थाओं में विस्तर	कला/विज्ञान/ वाणिज्य महाविद्यालय	चिकित्सा महाविद्यालय	इंजीनियरिंग महाविद्यालय	विविध शिल्प कला	मान्यता प्राप्त शैक्षिक लेखन, मूक लेखन तथा अन्य व्यवसायिक प्रशिक्षण संस्था	उच्चतर माध्यमिक अथवा माध्यमिक शाला	कनिष्ठ माध्यमिक (मिडिल) शाला	प्राथमिक शाला	अन्य	क्रीड़ांगण	सिनेमाघर	सभा भवन तथा नाटक गृह	वाचनालय सहित सार्वजनिक पुस्तकालय
1	2	3	4	5	6	7	8	9	10	11	12	13	14	15	16	17
1	अम्बाह	चि. (1)	16	क.वि. (1)	..	..	..	..	4	6	4	...	..	..	..	1
2	जौरा	प्रा.स्वा.के. (1)	23	..	..	..	..	..	2	4	4	..	..	..	..	1
3	मुरैना	चि., क्ष.रो.वि (1) (1), प.नि.के. (1)	126	क.वि. (1)	..	..	..	व्य.प्र. (2)	6	9	22	3	3	2	1	4
4	विजयपुर	प्रा.स्वा.के. (1)	7	..	..	..	..	व्य.प्र. (1)	1	2	2	..	..	..	..	..
5	श्योपुर	प्रा.स्वा.के. (1)	32	सम्मि. (1)	..	..	..	..	3	6	9	..	2	2	..	3
6	सबलगढ़	प्रा.स्वा.के. (1)	16	..	..	..	..	..	2	3	3	..	..	1	..	1

स्रोत :–कालम 3, 4 एवं 6 : संचालक, लोक स्वास्थ्य सेवाएं, मध्यप्रदेश, भोपाल
कालम 5 : संचालक, महाविद्यालयीन शिक्षा, मध्यप्रदेश, भोपाल
कालम 7 और 8 : संचालक, यांत्रिक शिक्षा, मध्यप्रदेश, भोपाल
कालम 9 : संचालक, रोजगार एवं प्रशिक्षण, मध्य प्रदेश, जबलपुर
कालम 10 से 13 : संचालक, लोक शिक्षण मध्य प्रदेश, भोपाल
कालम 14 से 17 : तहसीलदार, अम्बाह, जौरा, मुरैना, विजयपुर, श्योपुर एवं सबलगढ़

विवरण क्रमांक–6

व्यापार, वाणिज्य, उद्योग तथा बैंकिंग, 1969

क्रमांक	नाम	सबसे महत्वपुर्ण तीन आयातित वस्तुओं के नाम			सबसे महत्वपूर्ण तीन निर्यातित वस्तुओं के नाम			सबसे महत्वपूर्ण तीन निर्मित वस्तुओं के नाम			बैंकों की संख्या	कृषि साख संस्थाओं की संख्या	गैर-कृषि साख संस्थाओं कीसंख्या	अभ्युक्ति
		प्रथम	द्वितीय	तृतीय	प्रथम	द्वितीय	तृतीय	प्रथम	द्वितीय	तृतीय				
1	2	3	4	5	6	7	8	9	10	11	12	13	14	15
1	अम्बाह	कपड़ा	किराना	शक्कर	घी	तेल	सरसों	सरसों का तेल	घी	..	2	1	..	..
2	जौरा	रुई	बीड़ी	शक्कर	..	..	..	..	..	..	2	1	..	..
3	मुरैना	तिलहन	कपड़ा	मिट्टी का तेल	..	..	..	दाल	तेल	साबुन	5	..	7	..
4	विजयपुर	कपड़ा	शक्कर	मिट्टी का तेल	बाजरा	..	..	तेल	..	..	2	1	..	..
5	श्योपुर	रुई	शक्कर	लोहे के सामान	गोंद	घीड़ का लकड़ी	जलाऊ लकड़ी	..	..	..	2	1	2	..
6	सबलगढ़	रुई	शक्कर	वनस्पति घी	चना	तिलहन	गुड़	तेल	गुड़	दाल	2	1	..	..

स्रोत :–कालम 3 से 11 : संचालक, आर्थिक एवं सांख्यिकी विभाग, मध्यप्रदेश, भोपाल
कालम 12 : सांख्यिकी सारणी, भारतीय रिजर्व बैंक, 1970
कालम 13 से 15 : पंजीयक, सहकारी समितियाँ, मध्यप्रदेश, भोपाल

विवरण क्रमांक–7

जनसंख्या का धर्मानुसार विभाजन तथा अनुसूचित जाति/अनुसूचित जनजाति की जनसंख्या, 1971

क्रमांक	नगर का नाम	धर्म																अनुसूचित जाति		अनुसूचित जन-जाति	
		बौद्ध		ईसाई		हिन्दू		जैन		मुसलमान		सिक्ख		अन्य		अनिर्दिष्ट					
		पु.	स्त्री	पु.	स्त्री	पु.	स्त्री	पु.	स्त्री	पु.	स्त्री	पु.	स्त्री	पु.	स्त्री	पु.	स्त्री	पु.	स्त्री	पु.	स्त्री
1	2	3	4	5	6	7	8	9	10	11	12	13	14	15	16	17	18	19	20	21	22
1	अम्बाह	..	..	..	..	4,905	3,794	490	458	523	482	..	..	..	..	..	..	1,050	862	1	..
2	जौरा	..	..	..	..	4,554	3,685	243	216	738	570	1	..	..	..	..	..	677	507	..	..
3	मुरैना	2	1	7	9	21,471	17,187	723	579	2,607	2,241	49	25	..	..	..	..	4,731	3,774	26	28
4	विजयपुर	..	..	..	..	2,523	2,166	..	..	305	295	..	..	..	..	..	..	528	463	9	4
5	श्योपुर	..	..	1	..	5,937	5,124	61	64	2,667	2,563	..	1	..	..	..	..	999	943	22	2
6	सबलगढ़	..	..	..	..	4,561	3,770	2	5	546	49	2	6	..	..	..	..	854	746	1	..

भाग. दस (आ)

जनगणना का प्राथमिक सारांश

व्याख्यात्मक टिप्पणी

भाग 'अ' में अन्य स्रोतों से एकत्रित की गई जानकारी के आधार पर जिले की स्थिति की विवेचना की गई है। इस भाग में, 1971 की जनगणना की व्यक्तिगत पर्चियों में संग्रहित जानकारी के आधार पर जिले में 1961-71 की दशाब्दी में हुई प्रगति का वर्णन किया गया है। विस्तृत रूप से, जिले की जनसंख्या, उसकी वृद्धि दर और घनत्व, लिंगानुपात, साक्षरता, अनुसूचित जातियाँ और अनुसूचित जनजातियाँ, काम करने वालों की संख्या, आबाद रिहायशी मकान और परिवारों की संख्या इत्यादि में जो परिवर्तन हुए हैं, की विवेचना की गई है ।

2. **जनसंख्या**-- जिले की जनसंख्या 985,338 है, जबकि मध्यप्रदेश की जनसंख्या 41,654,119 है । मुरैना जिले की जनसंख्या राज्य की जनसंख्या का 2.36 प्रतिशत है । जिले की ग्रामीण जनसंख्या लगभग 90 प्रतिशत है, जबकि नगरीय जनसंख्या 10.45 प्रतिशत है। राज्य की नगरीय जनसंख्या 16.29 प्रतिशत है । अन्य शब्दों में जिले का स्वरूप ग्रामीण है । जिले की अधिकतम जनसंख्या, मुरैना तहसील में (लगभग 20.94 प्रतिशत) है और इसका कारण यह है कि मुरैना नगर, जो कि जिले का मुख्यालय है, की जनसंख्या मुरैना तहसील में सम्मिलित है ।

राज्य के 43 जिलों में जनसंख्या के आधार पर मुरैना जिले का 14वाँ स्थान है । 1961-71 दशाब्दी में, जिले का वृद्धिदर 25.79 रहा है, जबकि राज्य का 28.67 है । जिले का क्षेत्रफल 11,586 वर्ग कि. मी. है । अन्य शब्दों में राज्य के क्षेत्रफल का 2.62 प्रतिशत है और क्षेत्रफल के आधार पर राज्य के जिलों में इस जिले का 11वाँ स्थान है । जिले की जनसंख्या का घनत्व प्रति वर्ग कि. मी. 85 है, जबकि राज्य का 94 है। इस तरह राज्य में घनत्व के आधार पर जिले का 26 वाँ स्थान है। लिंगानुपात (स्त्रियों की संख्या प्रति 1,000 पुरुष) जिले और राज्य में क्रमश: 837 और 941 है। जिले के लिंगानुपात से मुरैना और जौरा तहसीलों का लिंगानुपात कम है, जबकि अन्य तहसीलों का अधिक है ।

3. **साक्षरता**--(i) जिले में साक्षरता का प्रतिशत लगभग 20 है, जबकि राज्य का लगभग 22 है । 1961 में भी, जिले में साक्षरता का प्रतिशत (लगभग 15) राज्य के प्रतिशत (17.13) से कम था । 1961-71 दशाब्दी में जिले ने साक्षरता दर में वृद्धि करने में कुछ उन्नति की है ।

(ii) जिले में पुरुषों की साक्षरता का प्रतिशत (30) भी राज्य के प्रतिशत (लगभग 33) से कम है । स्त्रियों में भी, जिले में साक्षरता का प्रतिशत (7.07) राज्य के प्रतिशत लगभग 11 से कम है ।

(iii) तहसीलों में, सुरैना तहसील में साक्षरता प्रतिशत (लगभग 24) अधिकतम है, जबकि विजयपुर तहसील में, न्यूनतम (लगभग 13) प्रतिशत है ।

(iv) यही साक्षरता स्थिति पुरुष और स्त्री में तहसीलों में पाई जाती है । पुरुषों में, मुरैना तहसील (लगभग 35 प्रतिशत) सबसे ऊपर है, जबकि विजयपुर तहसील (22.01 प्रतिशत) सबसे पीछे है । स्त्रियों में भी, मुरैना तहसील (साक्षरता प्रतिशत लगभग 11) आगे है, जबकि विजयपुर तहसील (3.39 प्रतिशत) सबसे पीछे है।

4. **काम करने वाले**--कामकरने वालों के अंतर्गत (मुख्य क्रियाओं में) जिले की लगभग 31 प्रतिशत जनसंख्या है, जबकि राज्य का प्रतिशत लगभग 37 है । जिले में काम करने वाली स्त्रियों की संख्या (लगभग 5 प्रतिशत), राज्य की संख्या (लगभग 19 प्रतिशत) से बहुत कम है । जिले में विजयपुर तहसील में तुलनात्मक दृष्टि से काम करने वालों (पुरुष और स्त्री) की संख्या अधिक है । अम्बाह तहसील में काम करने वालों का प्रतिशत (28.11) सबसे कम है । काम करने वाली स्त्रियों में सबलगढ़ तहसील (लगभग 12 प्रतिशत) जिले में अन्य तहसीलों से आगे है, जबकि अम्बाह तहसील (1.29 प्रतिशत) सबसे पीछे है । काम करने वालों में, जिले में लगभग 78 और 7 प्रतिशत क्रमश: काश्तकार और खेतिहर मजदूर हैं, जबकि राज्य का प्रतिशत लगभग 53 और 27 है । "अन्य काम करने वालों" में जिले का प्रतिशत (लगभग 15), राज्य के प्रतिशत (20.58) से कम है । स्त्रियों के सम्बन्ध में काश्तकार (लगभग 66 प्रतिशत) और "अन्य काम करने वालों" (लगभग 11 प्रतिशत) में जिले का प्रतिशत, राज्य के क्रमश: प्रतिशत 41 और 10 से अधिक है, जबकि खेतिहर मजदूरों में जिले का प्रतिशत (लगभग 23) राज्य के प्रतिशत (लगभग 49) से कम है । तुलनात्मक रूप से, काश्तकारों की अधिकतम प्रतिशत (लगभग 87) जौरा तहसील में है जबकि श्योपुर तहसील में अधिकतम प्रतिशत (लगभग 19) खेतिहर मजदूरों की है । श्योपुर और जौरा तहसीलों में क्रमश: सबसे कम काश्तकार

(लगभग 63 प्रतिशत) और खेतिहर मजदूर (लगभग 3) प्रतिशत हैं।

5. **अनुसूचित जाति और अनुसूचित जनजाति**—अनुसूचित जाति की संख्या जिले की कुल जनसंख्या का लगभग 21 प्रतिशत है जो राज्य के प्रतिशत लगभग 13 से अधिक है। जिले में अनुसूचित जनजाति का प्रतिशत (लगभग 5) राज्य के प्रतिशत (लगभग 20) से विशेष रूप से कम है। जिले की तहसीलों में अम्बाह तहसील में अनुसूचित जाति का प्रतिशत (22.81) अधिकतम है, जबकि श्योपुर तहसील में प्रतिशत (लगभग 17) न्यूनतम है। अनुसूचित जनजाति का अधिकतम प्रतिशत (18.79) श्योपुर तहसील में है जबकि सबसे कम प्रतिशत (0.002) अम्बाह तहसील में नगण्य है।

6. **आबाद रिहायशी जनगणना मकान**—जिले में 135,037 आबाद रिहायशी जनगणना मकान हैं, जबकि राज्य में 6,822,767 है, जो राज्य का 1.98 प्रतिशत है। 1961 में जिले में 134,708 आबाद रिहायशी जनगणना मकान थे जबकि राज्य में 6,230,854 थे जो 2.16 प्रतिशत थे। दशाब्दी में प्रतिशत में बहुत ही कम परिवर्तन हुआ है। 1961 और 1971 में परिवारों की संख्या और प्रति आबाद रिहायशी जनगणना मकान परिवारों और व्यक्तियों की संख्या निम्न प्रकार है:—

	वर्ष	रिहायसी जनगणना मकानों की संख्या	परिवारों की संख्या	प्रति आबाद रिहायशी जनगणना मकान परिवारों की संख्या	प्रति आबाद रिहायशी जनगणना मकान व्यक्तियों की संख्या
	1	2	3	4	5
राज्य	1961	6,230,854	6,615,580	1.06	5.2
जिला	1961	134,708	142,804	1.06	5.8
राज्य	1971	6,822,767	7,740,289	1.13	6.1
जिला	1971	135,037	159,003	1.18	7.3

स्पष्ट है कि जिले और राज्य में प्रति आबाद रिहायशी जनगणना मकान में परिवारों और व्यक्तियों की संख्या में वृद्धि हुई है। तुलनात्मक रूप से, जिले के आबाद रिहायशी जनगणना मकान का अधिकतम प्रतिशत (लगभग 21) श्योपुर तहसील में है।

7. **ग्राम और नगर**—मुरैना जिले में 1,425 ग्राम हैं, जो राज्य के ग्रामों की संख्या का 1.85 प्रतिशत है। जिले में कुल ग्रामों की संख्या का, आबाद ग्रामों का प्रतिशत 88 है जबकि राज्य का प्रतिशत लगभग 92 है। राज्य में कुल 250 नगर है जिसमें से जिले में ६ हैं :—अम्बाह, मुरैना, जौरा, विजयपुर, सबलगढ़ और श्योपुर।

आँकड़े एक नजर में

विवरण			मध्यप्रदेश	मुरैना जिला
जनसंख्या	**योग**	व्यक्ति	41,654,119	985,338
		पुरुष	21,455,334	536,323
		स्त्री	20,198,785	449,015
	ग्रामीण	व्यक्ति	34,869,352	882,341
		पुरुष	17,823,411	479,899
		स्त्री	17,045,941	402,442
	नगरीय	व्यक्ति	6,784,767	102,997
		पुरुष	3,631,923	56,424
		स्त्री	3,152,844	46,573
नगरीय जनसंख्या का कुल जनसंख्या से प्रतिशत		..	16.29	10.45
दशाब्दी में जनसंख्या वृद्धि-दर (1961–71)		..	28.67	25.79
वर्ग किलोमीटर में क्षेत्रफल		..	442,841	11,586
प्रति वर्ग किलोमीटर जनसंख्या का घनत्व		..	94	85
लिंगानुपात (प्रति 1,000 पुरुष, स्त्रियों की संख्या)		..	941	837
साक्षर और शिक्षित व्यक्तियों की संख्या तथा उनका प्रतिशत		व्यक्ति	9,223,081(22.14)	192,665(19.55)
		पुरुष	7,016,649(32.70)	160,923(30.00)
		स्त्री	2,206,432(10.92)	31,742(7.07)
काम करने वालों की कुल संख्या (केवल मुख्य क्रियाओं में) तथा		व्यक्ति	15,295,663(36.72)	301,970(30.65)
उनका कुल जनसंख्या से प्रतिशत कोष्टक में		पुरुष	11,529,092(53.74)	280,603(52.32)
		स्त्री	3,766,571(18.65)	21,367(4.76)
काम करने वालों का वर्गीकरण एवं प्रतिशत				
(i) काश्तकार		व्यक्ति	8,084,743(52.86)	234,629(77.70)
		पुरुष	6,537,112(56.70)	220,629(78.63)
		स्त्री	1,547,631(41.09)	14,000(65.52)
(ii) खेतिहर मजदूर		व्यक्ति	4,062,338(26.56)	21,279(7.05)
		पुरुष	2,228,064(19.33)	16,309(5.81)
		स्त्री	1,834,274(48.70)	4,970(23.26)
(iii) अन्य काम करने वाले		व्यक्ति	3,148,582(20.58)	46,062(15.25)
		पुरुष	2,763,916(23.97)	43,665(15.56)
		स्त्री	384,666(10.21)	2,397(11.22)
अनुसूचित जाति की जनसंख्या तथा उसका कुल जनसंख्या से प्रतिशत		व्यक्ति	5,453,690(13.09)	203,525(20.66)
		पुरुष	2,810,175(13.10)	109,999(20.51)
		स्त्री	2,643,515(13.09)	93,526(20.83)
अनुसूचित जनजाति की जनसंख्या तथा उसका कुल जनसंख्या से प्रतिशत		व्यक्ति	8,387,403(20.14)	46,934(4.76)
		पुरुष	4,198,509(19.57)	24,266(4.52)
		स्त्री	4,188,894(20.74)	22,668(5.05)
आबाद रिहायशी जनगणना मकानों की संख्या		संख्या	6,822,767	135,037
ग्रामों की संख्या		योग	77,090	1,425
		आबाद	71,059*	1,253‡
		वीरान	6,031**	172
नगरों की संख्या			250	6

* 176 आबाद ग्राम, जो पास के शहर/नगर कोई बाह्यवृद्धि माने गये हैं, सम्मिलित हैं।

** 67 ग्राम, जिनका आबादी भाग पास के शहर/नगर में विलीन हो गया है, सम्मिलित हैं।

‡ 4 आबाद ग्राम, जो पास के शहर/नगर की बाह्यवृद्धि माने गये हैं; सम्मिलित।

जनगणना का प्राथमिक सारांश

स्थानीय कोड नं.	जिला/तहसील/ नगर/नगरसमूह का नाम		क्षेत्रफल (वर्ग कि.मी. में)	आबाद रिहायशी मकानों की संख्या	परिवारों की संख्या	गिने गये व्यक्तियों की कुल संख्या (बेघरबार और संस्थाओं में रहने वाले व्यक्तियों सहित)			अनुसूचित जातियां	
						व्यक्ति	पु.	स्त्री	पु.	स्त्री
1	2		3	4	5	6	7	8	9	10
1	मुरैना जिला	योग	11,586.0	135,037	159,003	985,338	536,323	449,015	109,999	93,526
		ग्रामीण	11,538.2	121,430	140,606	882,341	479,899	402,442	100,986	86,097
		नगरीय	47.8	13,607	18,397	102,997	56,424	46,573	9,013	7,429
1	अम्बाह तहसील	योग	1,061.2	24,604	30,573	205,503	111,730	93,773	25,728	21,155
		ग्रामीण	1,060.6	23,254	28,726	194,851	105,812	89,039	24,678	20,293
		नगरीय	0.06	1,350	1,847	10,652	5,918	4,734	1,050	862
	अम्बाह (न.पा.)	नगरीय	0.6	1,350	1,847	10,652	5,918	4,734	1,050	862
2	मुरैना तहसील	योग	1,069.4	25,230	30,702	206,290	114,781	91,509	25,166	20,559
		ग्रामीण	1,057.4	20,549	22,888	161,389	89,922	71,467	20,435	16,785
		नगरीय	12.0	4,681	7,814	44,901	24,859	20,042	4,731	3,774
	मुरैना (न.पा.)	नगरीय	12.0	4,681	7,814	44,901	24,859	20,042	4,731	3,774
3	जौरा तहसील	योग	1,593.8	18,143	25,660	174,750	96,572	78,178	18,544	15,612
		ग्रामीण	1,592.1	16,949	24,009	164,436	90,872	73,564	17,848	15,091
		नगरीय	1.7	1,194	1,651	10,314	5,700	4,614	696	521
	जौरा (न.स.)	नगरीय	1.68	1,194	1,651	10,314	5,700	4,614	696	521
	(i) जौरा (न.पा.)	नगरीय	1.59	1,145	1,596	10,007	5,536	4,471	677	507
	(ii) सांकरा[1] (बा.क्षे.)	नगरीय	0.01	32	38	226	120	106	17	13
	(iii) अलापुर[2] (बा.क्षे.)	नगरीय	0.08	17	17	81	44	37	2	1
4	सबलगढ़ तहसील	योग	1,297.6	23,827	25,367	155,807	84,432	71,375	17,756	15,750
		ग्रामीण	1,295.3	21,906	23,264	144,892	78,434	66,458	16,835	14,962
		नगरीय	2.3	1,921	2,103	10,915	5,998	4,917	921	788
	सबलगढ़ (न.स.)	नगरीय	N.A.	1,921	2,103	10,915	5,998	4,917	921	788
	(i) सबलगढ़ (न.पा.)	नगरीय	2.32	1,566	1,747	9,341	5,091	4,250	854	746
	(ii) सुन्हेरा[3] (बा.क्षे.)	नगरीय	N.A.	98	98	498	270	228	5	3
	(iii) तिन्दोली[4] (बा.क्षे.)	नगरीय	N.A.	129	130	633	377	256	48	31
	(iv) शिवलाल का पुरा[5](बा.क्षे.)	नगरीय	N.A.	128	128	443	260	183	14	8

जिले का सारांश

अनुसूचित जनजातियां		साक्षर एवं शिक्षित व्यक्ति		काम करने वाले (I-IX) कुल काम करने वाले		काम करने वाले I काश्तकार			जिला/तहसील/ नगर/नगर समूह का नाम	स्थानीय कोड नं.
पु.	स्त्री	पु.	स्त्री	पु.	स्त्री	पु.	स्त्री			
11	12	13	14	15	16	17	18		2	1
24,266	**22,668**	**160,923**	**31,742**	**280,603**	**21,367**	**220,629**	**14,000**	**योग**	**मुरैना जिला**	**1**
23,974	**22,456**	**129,708**	**18,392**	**256,119**	**20,128**	**216,688**	**13,814**	**ग्रामीण**		
292	**212**	**31,215**	**13,350**	**24,484**	**1,239**	**3,941**	**186**	**नगरीय**		
5	..	38,388	8,608	56,647	1,125	47,419	542	योग	अम्बाह तहसील	1
4	..	34,908	7,098	54,159	1,054	46,792	533	ग्रामीण		
1	..	3,480	1,510	2,488	71	627	9	नगरीय		
1	..	3,480	1,510	2,488	71	627	9	नगरीय	अम्बाह (न. पा.)	
157	161	39,883	9,640	57,346	1,441	39,676	378	योग	मुरैना तहसील	2
131	133	25,432	2,970	46,870	1,050	39,045	369	ग्रामीण		
26	28	14,451	6,670	10,476	391	631	9	नगरीय		
26	28	14,451	6,670	10,476	391	631	9	नगरीय	मुरना (न. पा.)	
751	655	29,080	4,250	50,399	2,430	44,079	1,940	योग	जौरा तहसील	3
751	655	25,972	2,962	47,993	2,336	43,593	1,928	ग्रामीण		
..	..	3,108	1,288	2,406	94	486	12	नगरीय		
..	..	3,108	1,288	2,406	94	486	12	नगरीय	जौरा (न. स.)	
..	..	3,031	1,257	2,326	94	463	12	नगरीय	(i) जौरा (न. पा.)	
..	..	50	11	56	..	23	..	नगरीय	(ii) सांकरा[1] (बा. क्षे.)	
..	..	27	20	24	..	..	..	नगरीय	(iii) अलापुर[2] (बा. क्षे.)	
806	739	25,042	4,002	45,336	8,643	38,612	7,313	योग	सबलगढ़ तहसील	4
798	739	21,928	2,799	42,755	8,490	37,998	7,280	ग्रामीण		
8	..	3,114	1,203	2,581	153	614	33	नगरीय		
8	..	3,114	1,203	2,581	153	614	33	नगरीय	सबलगढ़ (न. स.)	
1	..	2,709	1,074	2,104	134	419	25	नगरीय	(i) सबलगढ़ (न. पा.)	
..	..	41	13	130	16	96	7	नगरीय	(ii) सुन्हेरा[3] (बा. क्षे.)	
7	..	191	33	223	2	98	1	नगरीय	(iii) तिन्दोनी[4] (बा. क्षे.)	
..	..	173	83	124	1	1	..	नगरीय	(iv) शिवलाल का पुरा[5] (बा. क्षे.)	

जनगणना का प्राथमिक सारांश

स्थानीय कोड नं.	जिला/तहसील/ नगर/नगर समूह का नाम		काम करने वाले									
			II खेतिहर मजदूर		III पशुपालन, वनों से सम्बन्धित कार्य, मछली पकड़ना, शिकार, वृक्षारोपण, फलों का बाग लगाने तथा इसी प्रकार के अन्य कामों में		IV खान खोदना, खान से पत्थर निकालना		V वस्तु निर्माण, माल तैयार करना, सर्विसिंग, मरम्मत			
									(a) पारिवारिक उद्योगों में		(b) पारिवारिक उद्योगों के अतिरिक्त अन्य वस्तुओं के बनाने में	
			पु.	स्त्री	पु.	स्त्री	पु.	स्त्री	पु.	स्त्री	पु.	स्त्री
1	2		19	20	21	22	23	24	25	26	27	28
1	**मुरैना जिला**	**योग**	**16,309**	**4,970**	**3,634**	**172**	**846**	**53**	**3,748**	**438**	**5,640**	**138**
		ग्रामीण	**15,716**	**4,878**	**2,952**	**147**	**778**	**53**	**2,549**	**275**	**2,402**	**78**
		नगरीय	**593**	**92**	**682**	**25**	**68**	..	**1,199**	**163**	**3,238**	**60**
1	अम्बाह तहसील	योग	3,128	345	184	5	3	..	735	58	623	13
		ग्रामीण	2,924	340	149	5	2	..	623	53	368	9
		नगरीय	204	5	35	..	1	..	112	5	255	4
	अम्बाह (न. पा.)	नगरीय	204	5	35	..	1	..	112	5	255	4
2	मुरैना तहसील	योग	2,177	386	547	12	604	29	862	69	2,377	32
		ग्रामीण	2,079	371	361	7	586	29	416	45	779	22
		नगरीय	98	15	186	5	18	..	446	24	1,598	10
	मुरैना (न. पा.)	नगरीय	98	15	186	5	18	..	446	24	1,598	10
3	जौरा तहसील	योग	1,389	281	278	21	20	1	364	47	414	2
		ग्रामीण	1,312	266	226	20	5	1	275	47	146	..
		नगरीय	77	15	52	1	15	..	89	..	268	2
	जौरा (न. स.)	नगरीय	77	15	52	1	15	..	89	..	268	2
	(i) जौरा (न. पा.)	नगरीय	76	15	46	1	15	..	89	..	267	2
	(ii) सांकरा[1] (बा. क्षे.)	नगरीय	1	..	3	..	..	..	..	..	1	..
	(iii) अलापुर[2] (बा. क्षे.)	नगरीय	..	..	3	..	..	..	..	..	..	..
4	सबलगढ़ तहसील	योग	1,089	1,006	579	59	169	3	450	78	846	19
		ग्रामीण	1,026	974	469	55	153	3	318	63	550	13
		नगरीय	63	32	110	4	16	..	132	15	296	6
	सबलगढ़ (न. स.)	नगरीय	63	32	110	4	16	..	132	15	296	6
	(i) सबलगढ़ (न. पा.)	नगरीय	52	24	74	4	13	..	124	14	277	6
	(ii) सुल्हेरा[3] (बा. क्षे.)	नगरीय	11	7	1	..	..	..	3	1	10	..
	(iii) सिन्दोली[4] (बा. क्षे.)	नगरीय	..	1	7	..	3	..	5	..	9	..
	(iv) शिवलाल का पुरा[5] (बा.क्षे.)	नगरीय	..	..	28	..	..	..	..	..	..	..

काम करने वाले											
VI		VII		VIII		IX		X			
निर्माण कार्यों में		वाणिज्य व्यवसाय में		परिवहन, संग्रहण और संचार सेवाओं में		अन्य सेवाओं में		काम न करने वाले		जिला/तहसील/ नगर/नगरसमूह का नाम	स्थानीय कोड नं.
पु.	स्त्री.	पु	स्त्री	पु.	स्त्री	पु.	स्त्री.	पु.	स्त्री		
29	30	31	32	33	34	35	36	37	38	2	1
2,436	**198**	**8,215**	**324**	**3,119**	**17**	**16,027**	**1.057**	**255,720**	**427,648**	योग	मुरैना जिला **1**
1,565	**156**	**3,070**	**226**	**1,122**	**9**	**9,277**	**492**	**223,780**	**382,314**	ग्रामीण	
871	**42**	**5,145**	**98**	**1,997**	**8**	**6,750**	**565**	**31,940**	**45,334**	नगरीय	
211	14	1,190	20	214	..	2,940	128	55,083	92,648	योग	अम्बाह तहसील 1
153	14	634	14	143	..	2,371	86	51,653	87,985	ग्रामीण	
58	..	556	6	71	..	569	42	3,430	4,663	नगरीय	
58	..	556	6	71	..	569	42	3,430	4,663	नगरीय	अम्बाह (न.पा.)
1,056	92	2,831	53	1,881	7	5,335	383	57,435	90,068	योग	मुरैना तहसील 2
649	78	457	21	598	5	1,900	103	43,052	70,417	ग्रामीण	
407	14	2,374	32	1,283	2	3,435	280	14,383	19.651	नगरीय	
407	14	2,374	32	1,283	2	3.435	280	14,383	19,651	नगरीय	मुरैना (न. पा.)
301	9	1,021	29	241	..	2,292	100	46,173	75,748	योग	जौरा तहसील 3
172	3	398	19	120	..	1,746	52	42,879	71,228	ग्रामीण	
129	6	623	10	121	..	546	48	3,294	4,520	नगरीय	
129	6	623	10	121	..	546	48	3.294	4,520	नगरीय	जौरा (न. स.)
124	6	615	10	116	..	515	48	3,210	4,377	नगरीय	(i) जौरा (न.पा.)
5	..	7	..	5	..	11	..	64	106	नगरीय	(ii) सांकरा[1] (ग्रा. क्षे.)
..	..	1	..	..	..	20	..	20	37	नगरीय	(iii) अलापुर[2] (ग्रा. क्षे.)
369	31	1,142	33	206	1	1,874	100	39,096	62,732	योग	सबलगढ़ तहसील 4
307	31	623	21	98	..	1,213	50	35,679	57,968	ग्रामीण	
62	..	519	12	108	1	661	50	3,417	4,764	नगरीय	
62	..	519	12	108	1	661	50	3,417	4,764	नगरीय	सबलगढ (न. स.)
59	..	511	11	81	1	494	49	2,987	4,116	नगरीय	(i) सबलगढ़ (न.पा.)
..	..	1	1	3	..	5	..	140	212	नगरीय	(ii) सुन्हेरा[3] (ग्रा.क्षे.)
3	..	6	..	8	..	84	..	154	254	नगरीय	(iii) तिन्दोली[4] (ग्रा.क्षे.)
..	..	1	..	16	..	78	1	136	182	नगरीय	(iv) शिवलाल का पुरा[5](ग्रा.क्षे.)

जनगणना का प्राथमिक सारांश

स्थानीय कोड नं.	जिला/तहसील/ नगर/नगरसमूह का नाम		क्षेत्रफल (वर्ग कि.मी. में)	आबाद रिहायशी मकानों की संख्या	परिवारों की संख्या	गिने गये व्यक्तियों की कुल संख्या (बेघरबार और संस्थाओं में रहने वाले व्यक्तियों सहित)			अनुसूचित जातियां	
						व्यक्ति	पु.	स्त्री	पु.	स्त्री
1	2		3	4	5	6	7	8	9	10
5	विजयपुर तहसील	योग	2,893.3	15,194	15,850	84,206	45,436	38,770	8,368	7,143
		ग्रामीण	2,875.1	14,029	14,617	77,068	41,556	35,512	7,835	6,680
		नगरीय	18.2	1,165	1,233	7,138	3,880	3,258	533	463
	विजयपुर (न. स.)	नगरीय	..	1,165	1,233	7,138	3,880	3,258	533	463
	(i) *बिजयपुर (न. पा.)	नगरीय	1.76	891	946	5,289	2,828	2,461	528	463
	(ii) विजयपुर गाँव[6] (बा. क्षे.)	नगरीय	14.86	137	139	807	417	390	..	..
	(iii) लाड़पुरा[7] (बा. क्षे.)	नगरीय	..	102	109	748	471	277	5	..
	(iv) मोहनपुरा[8] (बा. क्षे.)	नगरीय	1.53	35	39	294	164	130	..	..
6	श्योपुर तहसील	योग	3,773.2	28,039	30,851	158,782	83,372	75,410	14,437	13,307
		ग्रामीण	3,760.2	24,743	27,102	139,705	73,303	66,402	13,355	12,286
		नगरीय	13.0	3,296	3,749	19,077	10,069	9,008	1,082	1,021
	श्योपुर (न.स.)	नगरीय	12.95	3,296	3,749	19,077	10,069	9,008	1,082	1,021
	(i) श्योपुर (न. पा.)	नगरीय	1.40	2,802	3,149	16,418	8,666	7,752	999	943
	(ii) श्योपुर कलां[9] (बा.क्षे.)	नगरीय	11.55	494	600	2,659	1,403	1,256	83	78

काम करने वाले										
अनुसूचित जनजातियां		साक्षर एवं शिक्षित व्यक्ति		(I–IX) कुल काम करने वाले		I काश्तकार			जिला/तहसील/ नगर/नगरसमूह का नाम	स्थानीय कोड नं.
पु.	स्त्री	पु.	स्त्री	पु.	स्त्री	पु.	स्त्री			
11	12	13	14	15	16	17	18		2	1
7,113	6,713	10,002	1,316	25,836	4,147	21,060	3,115	योग	विजयपुर तहसील	5
7,027	6,672	8,207	856	23,925	4,021	20,000	3,021	ग्रामीण		
86	41	1,795	460	1,911	126	1,060	94	नगरीय		
86	41	1,795	460	1,911	126	1,060	94	नगरीय	विजयपुर (न. स.)	
9	4	1,510	441	1,276	109	600	80	नगरीय	(i) *विजयपुर (न. पा.)	
38	36	35	1	244	1	233	1	नगरीय	(ii) विजयपुर गांव[6] (बा. क्षे.)	
..	..	191	16	318	16	161	13	नगरीय	(iii) लाड़पुरा[7] (बा. क्षे.)	
39	1	59	2	73	..	66	..	नगरीय	(iv) मोहनपुरा[8] (बा. क्षे.)	
15,434	14,400	18,528	3,926	45,039	3,581	29,783	712	योग	श्योपुर तहसील	6
15,263	14,257	13,261	1,707	40,417	3,177	29,260	683	ग्रामीण		
171	143	5,267	2,219	4,622	404	523	29	नगरीय		
171	143	5,267	2,219	4,622	404	523	29	नगरीय	श्योपुर (न. स.)	
22	2	4,582	1,900	3,945	361	405	25	नगरीय	(i) श्योपुर (न.पा.)	
149	141	685	319	677	43	118	4	नगरीय	(ii) श्योपुर कला[9] (बा. क्षे.)	

जनगणना का प्राथमिक सारांश

स्थानीय कोड नं.	जिला/तहसील/नगर/नगरसमूह का नाम		काम करने वाले									
			II खेतिहर मजदूर		III पशुपालन, वनों से सम्बन्धित कार्य, मछली पकड़ना, शिकार वृक्षारोपण, फलों का बाग लगाने तथा इसी प्रकार के अन्य कामों में		IV खान खोदना, खान से पत्थर निकालना		V वस्तु निर्माण, माल तैयार करना, सर्विसिंग, मरम्मत			
									(a) पारिवारिक उद्योगों में		(b) पारिवारिक उद्योगों के अतिरिक्त अन्य वस्तुओं के बनाने में	
			पु.	स्त्री	पु.	स्त्री	पु.	स्त्री	पु.	स्त्री	पु.	स्त्री
1	2		19	20	21	22	23	24	25	26	27	28
5	विजयपुर तहसील	योग	1,464	884	627	20	30	20	325	20	427	12
		ग्रामीण	1,436	875	591	20	30	20	273	20	349	8
		नगरीय	28	9	36	..	..	..	52	..	78	4
	विजयपुर (न. स.)	नगरीय	28	9	36	..	..	..	52	..	78	4
	(i) *विजयपुर (न. पा.)	नगरीय	12	6	36	..	..	..	51	..	77	4
	(ii) विजयपुर गांव[6] (बा. क्षे.)	नगरीय	10	..	..	..	..	..	..	..	..	..
	(iii) लाड़पुरा[7] (बा. क्षे.)	नगरीय	2	3	..	..	..	..	1	..	1	..
	(iv) मोहनपुरा[8] (बा. क्षे.)	नगरीय	4	..	..	..	..	..	..	..	..	..
6	श्योपुर तहसील	योग	7,062	2,068	1,419	55	20	..	1,012	166	953	60
		ग्रामीण	6,939	2,052	1,156	40	2	..	644	47	210	26
		नगरीय	123	16	263	15	18	..	368	119	743	34
	श्योपुर (न.स.)	नगरीय	123	16	263	15	18	..	368	119	743	34
	(i) श्योपुर (न.पा.)	नगरीय	28	10	156	12	12	..	342	119	691	31
	(ii) श्योपुर कलां[9] (बा.क्षे.)	नगरीय	95	6	107	3	6	..	26	..	52	3

टिप्पणी : (1) न.पा. =नगर पालिका
न. स. =नगरसमूह
बा. क्षे.=बाह्य वृद्धि क्षेत्र

(2) बाह्य वृद्धि क्षेत्र :—
[1] आंशिक ग्राम सांकरा , स्था. को. नं. 75, तहसील जौरा
[2] आंशिक ग्राम अलापुर, स्था. को. नं. 138, तहसील जौरा
[3] आंशिक ग्राम सुन्हेरा, स्था. को. नं. 50, तहसील सबलगढ़
[4] आंशिक ग्राम तिन्दोली, स्था. को. नं. 51, तहसील सबलगढ़
[5] सम्पूर्ण ग्राम शिवलाल का पुरा, स्था. को. नं. 85, तहसील सबलगढ़

काम करने वाले												
VI		VII		VIII		IX		X				
निर्माण कार्यों में		वाणिज्य व्यवसाय में		परिवहन, संग्रहण और संचार सेवाओं में		अन्य सेवाओं में		काम न करने वाले			जिला/तहसील/ नगर/नगर समूह का नाम	स्थानीय कोड नं.
पु.	स्त्री	पु.	स्त्री	पु.	स्त्री	पु.	स्त्री	पु.	स्त्री			
29	30	31	32	33	34	35	36	37	38		2	1
124	1	557	29	59	1	1,163	45	19,600	34,623	योग	विजयपुर तहसील	5
106	1	382	26	40	1	718	29	17,631	31,491	ग्रामीण		
18	..	175	3	19	..	445	16	1,969	3,132	नगरीय		
18	..	175	3	19	..	445	16	1,969	3,132	नगरीय	विजयपुर (न. स.)	
15	..	164	3	19	..	302	16	1,552	2,352	नगरीय	(i) *विजयपुर (न.पा.)	
1	..	..	..	..	..	..	..	173	389	नगरीय	(ii) विजयपुर[6] (बा.क्षे.)	
2	..	10	..	..	..	141	..	153	261	नगरीय	(iii) लाड़पुरा[7] (बा.क्षे.)	
..	..	1	..	..	..	2	..	91	130	नगरीय	(iv) मोहनपुरा[8] (बा.क्षे.)	
375	51	1,474	160	518	8	2,423	301	38,333	71,829	योग	श्योपुर तहसील	6
178	29	576	125	123	3	1,329	172	32,886	63,225	ग्रामीण		
197	22	898	35	395	5	1,094	129	5,447	8,604	नगरीय		
197	22	898	35	395	5	1,094	129	5,447	8,604	नगरीय	श्योपुर (न.स.)	
185	20	856	31	360	5	910	108	4,721	7,391	नगरीय	(i) श्योपुर (न.पा.).	
12	2	42	4	35	..	184	21	726	1,213	नगरीय	(ii) श्योपुर कलां[9] (बा.क्षे.)	

[6] सम्पूर्ण ग्राम विजयपुर गांव, स्था. को. नं. 223, तहसील विजयपुर

[7] आंशिक ग्राम लाड़पुरा, स्था. को. नं. 90, तहसील विजयपुर

[8] सम्पूर्ण ग्राम मोहनपुरा, स्था. को. नं. 92, तहसील विजयपुर

[9] सम्पूर्ण ग्राम श्योपुर कलां, स्था. को. नं. 145, तहसील श्योपुर

(3) 1961 की जनगणना में प्रथम बार सम्मिलित किया गया नगर जो कि 1971 की जनगणना में भी नगर माना गया है, उसके बायें ओर तारांकित (*) दर्शाया गया है।

(4) जिले का कुल क्षेत्रफल भारत के सर्वेयर जनरल से प्राप्त अस्थायी भौगोलिक क्षेत्रफल है।

(5) नगरीय क्षेत्रफल के आंकड़े स्थानीय स्वशासन संस्थाओं से प्राप्त किये गये हैं।

(6) जिलेका ग्रामीण क्षेत्रफल, जिले के कुल क्षेत्रफल में से स्थानीय स्वशासन संस्थाओं से प्राप्त नगरीय क्षेत्रफल को घटाकर निकाला गया है।

(7) प्रत्येक तहसील का कुल क्षेत्रफल पटवारी पत्रकों के अनुसार है। ये आंकड़े संचालक, भू-अभिलेख, मध्यप्रदेश, ग्वालियर से प्राप्त किये गये हैं।

जनगणना का प्राथमिक सारांश

स्थानीय कोड नं.	गांव/वार्ड गणना ब्लाक का नाम	गांव का क्षेत्रफल एकड़ में नगर/वार्ड का वर्ग कि.मी. में	आबाद रिहायशी मकानों की संख्या	परिवारों की संख्या	गिने गये व्यक्तियों की कुल संख्या (बेघरबार और संस्थाओं में रहने वाले व्यक्तियों सहित)			अनुसूचित जातियां		अनुसूचित जन-जातियां		साक्षर एवं शिक्षित		(I-IX) कुल काम करने वाले	
					व्यक्ति	पु.	स्त्री	पु.	स्त्री	पु.	स्त्री	पु.	स्त्री	पु.	स्त्री
1	2	3	4	5	6	7	8	9	10	11	12	13	14	15	16
1/1	अम्बाह तहसील(ग्रामीण)	1,060.6	23,254	194,851		89,039		20,293		..		7,098		1,054	
				28,726		105,812		24,678		4		34,908		54,159	
1	आरोली	3,057.00	178	188	1,145	660	485	67	65	..	..	111	6	395	1
	आरोली		7	7	86	53	33	..	..	..	..	2	..	39	..
	दलजीत का पुरा		75	81	407	235	172	57	49	..	..	28	1	140	1
	बीच का पुरा		60	60	456	261	195	..	..	..	..	55	3	143	..
	शाला		4	4	24	16	8	..	..	..	..	3	..	8	..
	बोहरे का पुरा		17	19	77	41	36	10	16	..	..	11	1	29	..
	गिलिया पुरा		15	17	95	54	41	..	..	..	..	12	1	36	..
2	गोस बसई	702.00	30	30	193	101	92	..	..	..	..	6	..	65	1
	गोयन का पुरा		15	15	98	55	43	..	..	..	..	3	..	30	..
	बाबू का पुरा		11	11	56	30	26	..	..	..	..	2	..	24	..
	नया बांस		4	4	39	16	23	..	..	..	..	1	..	11	1
3	किसरोली	1,329.00	77	94	688	377	311	61	50	..	..	104	5	227	..
	किसरोली		65	82	589	322	267	61	50	..	..	97	5	197	..
	धनी का पुरा		12	12	99	55	44	..	..	..	..	7	..	30	..
4	बीलपुर	2,314.00	85	102	913	503	410	66	54	..	..	147	69	262	4
	बीलपुर		66	81	699	396	303	42	33	..	..	109	20	208	4
	मल्हन का पुरा		7	8	67	33	34	7	3	..	..	10	..	16	..
	घेर		12	13	147	74	73	17	18	..	..	28	49	38	..
5	कुथियाना	2,158.00	191	209	1,490	785	705	221	202	..	..	152	44	426	2
	कुथियाना		168	181	1,335	707	628	144	126	..	..	151	44	372	2
	नीवरी पुरा		23	28	155	78	77	77	76	..	..	1	..	54	..
6	जोहां	4,385.00	372	385	2,675	1,448	1,227	431	398	..	..	387	43	811	9
	जोहां		94	100	759	416	343	94	87	..	..	93	18	241	2
	जोहा छोटा		52	52	372	216	156	53	35	..	..	69	11	127	1
	भील का पुरा		15	15	116	54	62	54	62	..	..	13	..	26	1
	दक्षापुरा		26	26	165	93	72	..	..	..	..	158	..	56	1
	पीपरीपुरा		84	84	564	301	263	22	19	..	..	60	7	168	..
	रंडुआपुरा		20	20	138	68	70	..	..	..	..	8	..	34	..
	चमारपुरा		50	57	332	170	162	170	162	..	..	46	2	98	2
	नरईपुरा		9	9	71	38	33	38	33	..	..	6	..	22	1
	हवेली		22	22	158	92	66	..	..	..	..	34	5	39	1
7	खिरेंटा	4,082.00	247	357	2,628	1,435	1,193	468	390	..	..	447	65	770	85
	खिरेंटा		15	27	197	120	77	78	61	..	..	4	..	95	6
	कछपुरा		44	54	382	205	177	..	..	..	..	50	5	111	49
	देवीसिंह का पुरा		10	10	113	58	55	37	33	..	..	13	..	30	9
	आंदे का पुरा		23	24	162	94	68	..	..	..	..	42	10	51	..
	चतुर की गढ़ी		54	91	551	315	236	172	136	..	..	59	2	157	15
	पारासर की		12	12	171	87	84	25	25	..	..	30	9	51	..
	नयापुर		89	139	1,052	556	496	156	135	..	..	249	39	275	6
8	डंडोली	1,349.00	75	112	822	445	377	224	172	..	..	24	1	255	..
	डंडोली		50	68	518	282	236	63	60	..	..	21	1	168	..

अम्बाला तहसील

काम करने वाले																						
I		II		III		IV		V(a)		V(b)		VI		VII		VIII		IX		X काम न करने वाले		स्थानीय कोड नं.
पु.	स्त्री	पु.	स्त्री	पु.	स्त्री	पु.	स्त्री	पु.	स्त्री	पु.	स्त्री	पु.	स्त्री	पु.	स्त्री	पु.	स्त्री	पु.	स्त्री	पु.	स्त्री	
17	18	19	20	21	22	23	24	25	26	27	28	29	30	31	32	33	34	35	36	37	38	I
	533		340		5		..		53		9		14		14		..		86		87,985	1/1
46,792		2,924		149		2		623		368		153		634		143		2,371		51,653		
346	..	20	1	..	..	..	..	1	..	..	..	..	..	3	..	..	..	25	..	265	484	1
19	..	..	..	..	..	..	..	..	..	..	..	..	..	..	..	..	..	20	..	14	33	
129	..	9	1	..	..	..	..	..	..	..	..	..	..	..	..	..	..	2	..	95	171	
130	..	6	..	..	..	..	..	1	..	..	..	..	..	3	..	..	..	3	..	118	195	
8	..	..	..	..	..	..	..	..	..	..	..	..	..	..	..	..	..	..	..	8	8	
24	..	5	..	..	..	..	..	..	..	..	..	..	..	..	..	..	..	..	..	12	36	
36	..	..	..	..	..	..	..	..	..	..	..	..	..	..	..	..	..	..	..	18	41	
65	1	..	..	..	..	..	..	..	..	..	..	..	..	..	..	..	..	..	..	36	91	2
30	..	..	..	..	..	..	..	..	..	..	..	..	..	..	..	..	..	..	..	25	43	
24	..	..	..	..	..	..	..	..	..	..	..	..	..	..	..	..	..	..	..	6	26	
11	1	..	..	..	..	..	..	..	..	..	..	..	..	..	..	..	..	..	..	5	22	
208	..	17	..	..	..	..	..	..	..	..	..	..	..	..	..	..	..	2	..	150	311	3
181	..	14	..	..	..	..	..	..	..	..	..	..	..	..	..	..	..	2	..	125	267	
27	..	3	..	..	..	..	..	..	..	..	..	..	..	..	..	..	..	..	..	25	44	
244	..	8	..	2	..	..	..	..	..	..	..	..	..	..	..	1	..	7	4	241	406	4
191	..	8	..	2	..	..	..	..	..	..	..	..	..	..	..	..	..	7	4	188	299	
16	..	..	..	..	..	..	..	..	..	..	..	..	..	..	..	..	..	..	..	17	34	
37	..	..	..	..	..	..	..	..	..	..	..	..	..	..	..	1	..	..	..	36	73	
401	..	2	..	..	..	..	..	2	..	..	..	..	..	1	..	..	..	20	2	359	703	5
349	..	..	..	..	..	..	..	2	..	..	..	..	..	1	..	..	..	20	2	335	626	
52	..	2	..	..	..	..	..	..	..	..	..	..	..	..	..	..	..	..	..	24	77	
757	7	15	2	3	..	..	..	..	..	3	..	..	..	2	..	..	..	31	..	637	1,218	6
207	2	6	..	1	..	..	..	..	..	..	..	..	..	1	..	..	..	26	..	175	341	
114	1	7	..	1	..	..	..	..	..	3	..	..	..	..	..	..	..	2	..	89	155	
25	1	1	..	..	..	..	..	..	..	..	..	..	..	..	..	..	..	..	..	28	61	
56	1	..	..	..	..	..	..	..	..	..	..	..	..	..	..	..	..	..	..	37	71	
166	..	..	..	..	..	..	..	..	..	..	..	..	..	..	..	..	..	2	..	133	263	
34	..	..	..	..	..	..	..	..	..	..	..	..	..	..	..	..	..	..	..	34	70	
98	1	..	1	..	..	..	..	..	..	..	..	..	..	..	..	..	..	..	..	72	160	
21	..	1	1	..	..	..	..	..	..	..	..	..	..	..	..	..	..	..	..	16	32	
36	1	..	..	1	..	..	..	..	..	..	..	..	..	1	..	..	..	1	..	53	65	
648	33	38	39	1	..	..	..	15	13	12	..	..	..	10	..	..	..	46	..	665	1,108	7
75	2	..	4	..	..	..	..	..	..	..	..	..	..	..	..	..	..	20	..	25	71	
104	21	5	28	1	..	..	..	..	..	..	..	..	..	1	..	..	..	..	..	94	128	
30	4	..	5	..	..	..	..	..	..	..	..	..	..	..	..	..	..	..	..	28	46	
48	..	..	..	..	..	..	..	..	..	1	..	..	..	..	..	..	..	2	..	43	68	
120	1	3	1	..	..	..	..	15	13	11	..	..	..	3	..	..	..	5	..	158	221	
46	..	..	..	..	..	..	..	..	..	..	..	..	..	1	..	..	..	4	..	36	84	
225	5	30	1	..	..	..	..	..	..	..	..	..	..	5	..	..	..	15	..	281	490	
255	..	..	..	..	..	..	..	..	..	..	..	..	..	..	..	..	..	..	..	190	377	8
168	..	..	..	..	..	..	..	..	..	..	..	..	..	..	..	..	..	..	..	114	236	

जनगणना का प्राथमिक सारांश

स्थानीय कोड नं.	गांव/वार्ड गणना ब्लाक का नाम	गांव का क्षेत्रफल एकड़ में नगर/वार्ड का वर्ग कि. मी. में	आबाद रिहायशी मकानों की संख्या	परिवारों की संख्या	गिने गये व्यक्तियों की कुल संख्या (बेघरबार और संस्थाओं में रहने वाले व्यक्तियों सहित)			अनुसूचित जातियां		अनुसूचित जनजातियां		साक्षर एवं शिक्षित व्यक्ति		(I-IX) कुल काम करने वाले	
					व्यक्ति	पु.	स्त्री	पु.	स्त्री	पु.	स्त्री	पु.	स्त्री	पु.	स्त्री
1	2	3	4	5	6	7	8	9	10	11	12	13	14	15	16
	श्रीराम का पुरा		9	11	86	52	34	50	33	..	..	2	..	28	..
	कांस का पुरा		6	14	116	57	59	57	39	..	..	..	..	26	..
	डगर का पुरा		10	19	102	54	48	54	40	..	..	1	..	33	..
	गूंज	1,423.00	121	127	1,010	574	436	127	71	..		105	4	295	2
	गूंज		3	3	20	12	8	4	2	..	..	6	..	5	..
	बन्धा		47	53	361	217	144	44	30	..	..	42	3	117	1
	गढ़ी		31	31	272	154	118	20	8	..	..	23	..	84	1
	सबमुख का पुरा		40	40	357	191	166	59	31	..	..	34	1	89	..
10	मलबसई	335.00	54	78	577	336	241	63	49	..	..	23	1	184	1
11	रिठौना	2,103.00	163	242	1,648	883	765	329	290	..	..	298	49	445	10
	रिठौना		57	76	528	299	229	50	39	..	..	100	13	157	4
	पलू का पुरा		50	85	553	279	274	162	157	..	..	100	14	144	..
	बीच का पुरा		16	27	200	110	90	34	18	..	..	32	12	54	2
	आमलीपुरा		20	30	187	105	82	71	63	..	..	22	2	52	2
	हार का पुरा		7	11	77	43	34	..	..	..	..	20	7	16	..
	हवेली		13	13	103	47	56	12	13	..	..	24	1	22	2
12	ककरारी	1,744.00	108	168	1,210	659	551	145	118	..	..	240	47	339	1
	ककरारी		47	74	476	255	221	13	11	..	..	101	22	129	..
	बहामुख का पुरा		61	94	734	404	330	132	107	..	..	139	25	210	1
13	तिलोल	555.00	7	9	76	44	32	..	..	..	..	7	..	21	..
14	बरवाई	5,111.00	413	512	3,456	1,911	1,545	389	298	..	..	521	51	1,054	11
	बरवाई		179	200	1,412	770	642	221	171	..	..	228	33	416	3
	बहन पुरा		114	117	660	369	291	94	64	..	..	81	4	211	5
	पथरौआ		8	8	57	32	25	..	..	..	..	10	..	19	..
	गोहद का पुरा		17	27	216	127	89	4	6	..	..	22	..	74	1
	हस्वओ का पुरा		41	75	570	328	242	33	19	..	..	112	8	179	1
	भदोरियापुरा		35	55	349	177	172	8	7	..	..	47	5	95	1
	बाबू का पुरा		10	14	92	52	40	3	2	..	..	14	1	25	..
	अड्डी का पुरा		7	14	79	40	39	26	29	..	..	3	..	27	..
	नेकसे का पुरा		2	2	21	16	5	..	..	..	..	4	..	8	..
15	रतन बसई	8,208.00	390	411	2,799	1,502	1,297	231	189	..	..	320	69	840	2
	रतन बसई		136	136	880	500	380	41	33	..	..	113	30	294	..
	नेहरो		9	9	78	39	39	..	..	..	..	5	2	20	..
	होलापुरा		43	60	362	179	183	17	10	..	..	50	22	115	..
	चुरसलाई		29	32	205	108	97	7	7	..	..	9	1	65	1
	इन्द्रजीत का पुरा		15	15	105	61	44	..	..	..	..	15	..	25	1
	रामगढ़		17	17	144	72	72	..	..	..	..	29	2	38	..
	सुखध्यान का पुरा		27	27	225	122	103	68	55	..	..	17	..	62	..
	विचपरी		24	24	156	88	68	3	2	..	..	27	4	46	..
	नयाबांक		37	38	259	123	136	12	17	..	..	12	1	71	..
	देवहंस का पुरा		50	50	365	197	168	83	65	..	..	42	7	97	..
	भोज का पुरा		1	1	1	1	..	..	..	..	..	..	..	1	..
	दुली का पुरा		2	2	19	12	7	..	..	..	..	1	..	6	..
16	रूअर	1,700.00	333	436	2,896	1,591	1,305	288	213	..	..	597	137	809	7
	रूअर		225	282	1,740	959	781	50	38	..	..	399	89	489	4

काम करने वाले																						
I		II		III		IV		V(a)		V(b)		VI		VII		VIII		IX		X काम न करने वाले		स्थानीय कोड नं.
पु.	स्त्री	पु.	स्त्री	पु.	स्त्री	पु.	स्त्री	पु.	स्त्री	पु.	स्त्री	पु.	स्त्री	पु.	स्त्री	पु.	स्त्री	पु.	स्त्री	पु.	स्त्री	
17	18	19	20	21	22	23	24	25	26	27	28	29	30	31	32	33	34	35	36	37	38	1
28	..	..	..	..	..	..	..	..	..	..	..	..	..	..	..	..	..	..	..	24	34	
26	..	..	..	..	..	..	..	..	..	..	..	..	..	..	..	..	..	..	..	31	59	
33	..	..	..	..	..	..	..	..	..	..	..	..	..	..	..	..	..	..	..	21	48	
278	2	9	..	..	..	..	..	..	..	..	..	..	..	1	..	..	..	7	..	279	434	9
4	..	1	..	..	..	..	..	..	..	..	..	..	..	..	..	..	..	..	..	7	8	
114	1	1	..	..	..	..	..	..	..	..	..	..	..	..	..	:	..	2	..	100	143	
80	1	1	..	..	..	..	..	..	..	..	..	..	..	..	..	..	..	3	..	70	117	
80	..	6	..	..	..	..	..	..	..	..	..	..	..	1	..	..	..	2	..	102	166	
175	1	..	..	..	..	..	..	..	..	1	..	3	..	..	..	..	..	5	..	152	240	10
375	8	17	2	7	..	..	..	2	..	4	..	1	..	..	..	1	..	38	..	438	755	11
127	2	4	2	4	..	..	..	1	..	1	..	1	..	..	..	1	..	18	..	142	225	
128	..	4	..	..	..	..	..	..	..	3	..	..	..	..	..	..	..	9	..	135	274	
40	2	5	..	3	..	..	..	1	..	..	..	..	..	..	..	..	..	5	..	56	88	
42	2	4	..	..	..	..	..	..	..	..	..	..	..	..	..	..	..	6	..	53	80	
16	..	..	..	..	..	..	..	..	..	..	..	..	..	..	..	..	..	..	..	27	34	
22	2	..	..	..	..	..	..	..	..	..	..	..	..	..	..	..	..	..	..	25	54	
277	1	14	..	10	..	..	..	10	..	2	.	..	..	2	..	3	..	21	..	320	550	12
101	..	8	..	7	..	..	..	2	..	1	..	..	..	2	..	..	..	8	..	126	221	
176	1	6	..	3	..	..	..	8	..	1	..	..	..	..	..	3	..	13	..	194	329	
20	..	..	..	..	..	..	..	..	..	..	..	..	..	..	..	..	..	1	..	23	32	13
918	10	58	1	3	..	..	..	21	..	10	..	1	..	8	..	1	..	34	..	857	1,534	14
362	3	14	..	..	..	..	..	7	..	2	..	1	..	2	..	..	..	28	..	354	639	
146	5	38	..	2	..	..	..	8	..	7	..	..	..	4	..	1	..	5	..	158	286	
19	..	..	..	..	..	..	..	..	..	..	..	..	..	..	..	..	..	..	..	13	25	
74	1	..	..	..	..	..	..	..	..	..	..	..	..	..	..	..	..	..	..	53	88	
169	1	6	..	..	..	..	..	2	..	..	..	..	..	1	..	..	..	1	..	149	241	
89	..	..	1	..	..	..	..	4	..	1	..	..	..	1	..	..	..	..	..	82	171	
24	..	..	..	1	..	..	..	..	..	..	..	..	..	..	..	..	..	..	..	27	40	
27	..	..	..	..	..	..	..	..	..	..	..	..	..	..	..	..	..	..	..	13	39	
8	..	..	..	..	..	..	..	..	..	..	..	..	..	..	..	..	..	..	..	8	5	
786	2	7	..	2	..	..	..	3	..	9	..	..	..	1	..	..	..	32	..	662	1,295	15
261	..	..	..	..	..	..	..	..	..	5	..	..	..	..	..	..	..	28	..	206	380	
16	..	4	..	..	..	..	..	..	..	..	..	..	..	..	..	..	..	..	..	19	39	
113	..	..	..	..	..	..	..	2	..	..	..	..	..	..	..	..	..	..	..	64	183	
62	1	2	..	..	..	..	..	..	..	..	..	..	..	..	..	..	..	1	..	43	96	
21	1	..	..	2	..	..	..	..	..	2	..	..	..	..	..	..	..	..	..	36	43	
38	..	..	..	..	..	..	..	..	..	..	..	..	..	..	..	..	..	..	..	34	72	
58	..	1	..	..	..	..	..	..	..	1	..	..	..	1	..	..	..	1	..	60	103	
43	..	..	..	..	..	..	..	..	..	1	..	..	..	..	..	..	..	2	..	42	68	
70	..	..	..	..	..	..	..	1	..	..	..	..	..	..	..	..	..	..	..	52	136	
97	..	..	..	..	..	..	..	..	..	..	..	..	..	..	..	..	..	..	..	100	168	
1	..	..	..	..	..	..	..	..	..	..	..	..	..	..	..	..	..	..	..	..	..	
6	..	..	..	..	..	..	..	..	..	..	..	..	..	..	..	..	..	..	..	6	7	
599	1	97	2	2	..	..	..	14	1	10	..	..	..	16	..	1	..	70	3	782	1,298	16
339	..	41	..	2	..	..	..	14	1	9	..	..	..	16	..	1	..	67	3	470	777	

जनगणना का प्राथमिक सारांश

स्थानीय कोड नं.	गांव/वार्ड गणना ब्लाक का नाम	गांव का क्षेत्रफल एकड़ में नगर/वार्ड का वर्ग कि.मी.में	आबाद रिहायशी मकानों की संख्या	परिवारों की संख्या	गिने गये व्यक्तियों की कुल संख्या (बेघरबार और संस्थाओं में रहने वाले व्यक्तियों सहित) व्यक्ति	पु.	स्त्री	अनुसूचित जातियां पु.	स्त्री	अनुसूचित जन-जातियां पु.	स्त्री	साक्षर एवं शिक्षित व्यक्ति पु.	स्त्री	(I-IX) कुल काम करने वाले पु.	स्त्री
1	2	3	4	5	6	7	8	9	10	11	12	13	14	15	16
	रुबरिया		10	10	59	32	27	..	..	..	..	13	6	15	..
	रछौर का पुरा		6	8	67	34	33	..	..	..	..	12	4	13	..
	जैकरन का पुरा		10	26	178	96	82	..	..	..	..	14	2	46	..
	हवेली		3	3	14	8	6	..	..	..	..	3	2	3	..
	गुमानसिंह की हवेली		3	5	45	28	17	..	..	..	..	15	2	9	..
	बिजैसिंह का पुरा		6	6	42	19	23	..	..	..	..	13	5	7	..
	पुरेहतन का पुरा		5	6	48	32	16	..	..	..	..	20	3	15	..
	गुर्जा		15	22	124	73	51	39	19	..	..	27	14	41	..
	गुमान का पुरा		9	10	92	49	43	49	43	..	..	8	..	26	2
	कोकसिंह का पुरा		8	8	102	59	43	59	43	..	..	20	..	35	..
	बाग का पुरा		12	17	128	75	53	74	52	..	..	5	..	44	..
	लोल की		21	33	257	127	130	17	18	..	..	48	10	66	1
17	रिठौरा मरजादगढ़	1,391.00	24	26	175	85	90	3	3	..	..	33	5	38	..
	रिठौरा मरजादगढ़		22	24	161	76	85	3	3	..	..	28	5	36	..
	लहादरिया की		2	2	14	9	5	..	..	..	..	5	..	2	..
18	रछेड़	2,850.00	286	327	2,092	1,089	1,003	187	194	..	..	516	190	521	42
	रछेड़		139	139	881	479	402	60	53	..	..	221	84	236	13
	राधे की गड़ी		3	3	27	11	16	..	..	..	..	8	5	4	..
	नगरिया		15	15	93	50	43	27	29	..	..	21	2	23	4
	नगरिया हरी की		9	10	81	41	40	35	40	..	..	13	..	23	19
	सती		4	6	49	27	22	..	..	..	..	18	6	12	..
	फरिको		6	9	39	19	20	..	..	..	..	9	2	14	1
	नगरा		31	37	213	110	103	26	31	..	..	48	15	52	..
	उत्तम का पुरा		19	31	161	89	72	19	20	..	..	51	6	36	..
	अमृतलाल की गढ़ी		14	18	117	50	67	14	16	..	..	30	25	19	2
	तिवरिया		2	4	36	14	22	..	..	..	..	10	15	5	..
	कुम्हेरपुरा		14	14	103	52	51	..	..	..	..	17	..	30	..
	जगराम की गढ़ी		4	8	65	32	33	..	..	..	..	19	23	12	..
	ताल का पुरा		18	19	142	75	67	6	5	..	..	36	3	37	1
	मदन का पुरा		8	14	85	40	45	..	..	..	..	15	4	18	2
19	लुधावली	6,767.00	269	404	2,544	1,409	1,135	216	167	..	..	470	119	729	17
	लुधावली		151	237	1,529	865	664	114	79	..	..	358	94	429	7
	दहगांव		26	38	211	123	88	71	48	..	..	18	4	77	1
	गोहदूपुरा		34	46	274	148	126	6	6	..	..	27	..	90	4
	मल्हन का पुरा		7	10	74	38	36	..	..	..	..	2	..	22	1
	वासुदेव का पुरा		11	22	145	77	68	..	..	..	..	7	1	42	..
	जाहरपुरा		40	51	311	158	153	25	34	..	..	58	20	69	4
20	कसमड़ा	2,242.00	225	229	1,629	842	787	197	170	..	..	367	77	420	5
	कसमड़ा		203	207	1,455	752	703	162	144	..	..	339	76	378	4
	आमलीपुरा		22	22	174	90	84	35	26	..	..	28	1	42	1
21	अझेड़ा	787.00	71	111	761	397	364	202	205	..	..	108	19	201	..
	अझेड़ा		44	77	506	269	237	74	78	..	..	74	19	135	..
	बिशुन बिहारीपुरा		17	22	157	77	80	77	80	..	..	20	..	40	..
	पण्डित का पुरा		10	12	98	51	47	51	47	..	..	14	..	26	..

अम्बाह तहसील

काम करने वाले																						
I		II		III		IV		V(a)		V(b)		VI		VII		VIII		IX		X		
																				काम न करने वाले		
पु.	स्त्री	पु.	स्त्री	पु.	स्त्री	पु.	स्त्री	पु.	स्त्री	पु.	स्त्री	पु.	स्त्री	पु.	स्त्री	पु.	स्त्री	पु.	स्त्री	पु.	स्त्री	स्थानीय कोड नं
17	18	19	20	21	22	23	24	25	26	27	28	29	30	31	32	33	34	35	36	37	38	1
14	..	..	..	..	..	..	..	..	..	1	..	..	..	..	..	..	..	..	..	17	27	
13	..	..	..	..	..	..	..	..	..	..	..	..	..	..	..	..	..	..	..	21	33	
46	..	..	..	..	..	..	..	..	..	..	..	..	..	..	..	..	..	..	..	50	82	
3	..	..	..	..	..	..	..	..	..	..	..	..	..	..	..	..	..	..	..	5	6	
8	..	..	..	..	..	..	..	..	..	..	..	..	..	..	..	..	..	1	..	19	17	
7	..	..	..	..	..	..	..	..	..	..	..	..	..	..	..	..	..	..	..	12	23	
15	..	..	..	..	..	..	..	..	..	..	..	..	..	..	..	..	..	..	..	17	16	
21	..	18	..	..	..	..	..	..	..	..	..	..	..	..	..	..	..	2	..	32	51	
22	..	4	2	..	..	..	..	..	..	..	..	..	..	..	..	..	..	..	..	23	41	
24	..	11	..	..	..	..	..	..	..	..	..	..	..	—	..	..	..	..	..	24	43	
36	..	8	..	..	..	..	..	..	..	..	..	..	..	..	..	..	..	..	..	31	53	
51	1	15	..	..	..	..	..	..	..	..	..	..	..	..	..	..	..	..	..	61	129	
37	..	..	..	..	..	..	..	..	..	..	..	..	..	..	..	..	..	1	..	47	90	17
36	..	..	..	..	..	..	..	..	..	..	..	..	..	..	..	..	..	..	..	40	85	
1	..	..	..	..	..	..	..	..	..	..	..	..	..	..	..	..	..	1	..	7	5	
351	8	78	27	10	3	..	..	11	..	..	..	1	..	1	..	..	..	69	4	568	961	18
140	4	38	4	7	3	..	..	6	..	..	..	1	..	1	..	..	..	43	2	243	389	
3	..	..	..	..	..	..	..	..	..	..	..	..	..	..	..	..	..	1	..	7	16	
11	..	9	4	1	..	..	..	..	..	..	..	..	..	..	..	..	..	2	..	27	39	
4	..	18	19	..	..	..	..	..	..	..	..	..	..	..	..	..	..	1	..	18	21	
6	..	..	..	..	..	..	..	..	..	..	..	..	..	..	..	..	..	6	..	15	22	
12	1	..	..	1	..	..	..	..	..	..	..	..	..	..	..	..	..	1	..	5	19	
45	..	2	..	..	..	..	..	..	..	..	..	..	..	..	..	..	..	5	..	58	103	
25	..	4	..	..	..	..	..	4	..	..	..	..	..	..	..	..	..	3	..	53	72	
12	..	5	..	..	..	..	..	..	..	..	..	..	..	..	..	..	..	2	2	31	65	
3	..	..	..	..	..	..	..	..	..	..	..	..	..	..	..	..	..	2	..	9	22	
29	..	..	..	..	..	..	..	1	..	..	..	..	..	..	..	..	..	..	..	22	51	
9	..	..	..	..	..	..	..	..	..	..	..	..	..	..	..	..	..	3	..	20	33	
34	1	2	..	1	..	..	..	..	..	..	..	..	..	..	..	..	..	..	..	38	66	
18	2	..	..	..	..	..	..	..	..	..	..	..	..	..	..	..	..	..	..	22	43	
538	10	126	1	5	..	..	..	29	5	3	..	..	..	1	..	3	..	24	1	680	1,118	19
318	5	55	..	5	..	..	..	24	1	3	..	..	..	1	..	3	..	20	1	436	657	
48	1	28	..	..	..	..	..	..	..	..	..	..	..	..	..	..	..	1	..	46	87	
52	3	33	1	..	..	..	..	2	..	..	..	..	..	..	..	..	..	3	..	58	122	
13	1	9	..	..	..	..	..	..	..	..	..	..	..	..	..	..	..	..	..	16	35	
42	..	..	..	..	..	..	..	..	..	..	..	..	..	..	..	..	..	..	..	35	68	
65	..	1	..	..	..	..	..	3	4	..	..	..	..	..	..	..	..	..	..	89	149	
364	5	21	..	1	..	..	..	3	..	..	..	..	..	2	..	1	..	28	..	422	782	20
323	4	21	..	1	..	..	..	3	..	..	..	..	..	2	..	1	..	27	..	374	699	
41	1	..	..	..	..	..	..	..	..	..	..	..	..	..	..	..	..	1	..	48	83	
161	..	34	..	..	..	..	..	2	..	..	..	..	..	..	..	..	..	4	..	196	364	21
97	..	32	..	..	..	..	..	2	..	..	..	..	..	..	..	..	..	4	..	134	237	
39	..	1	..	..	..	..	..	..	..	..	..	..	..	..	..	..	..	..	..	37	80	
25	..	1	..	..	..	..	..	..	..	..	..	..	..	..	..	..	..	..	..	25	47	

जनगणना का प्राथमिक सारांश

स्थानीय कोड नं.	गाँव/वार्ड गणना/ब्लाक का नाम	गाँव का क्षेत्रफल एकड़ में नगर/वार्ड का वर्ग कि.मी. में	आबाद रिहायशी मकानों की संख्या	परिवारों की संख्या	गिने गये व्यक्तियों की कुल संख्या (बेघरबार और संस्थाओं में रहने वाले व्यक्तियों सहित)			अनुसूचित जातियां		अनुसूचित जन-जातियां		साक्षर एवं शिक्षित		(I-IX) कुल काम करने वाले	
					व्यक्ति	पु.	स्त्री	पु.	स्त्री	पु.	स्त्री	पु.	स्त्री	पु.	स्त्री
1	2	3	4	5	6	7	8	9	10	11	12	13	14	15	16
22	अधनापुरा	1,376.00	58	83	580	301	279	104	104	..	..	96	5	150	1
	अधनापुरा		46	65	449	233	216	91	90	..	..	76	4	118	1
	हवेली		2	3	11	5	6	..	..	..	..	4	..	1	..
	विन्द्रावन की गढ़ी		6	11	93	50	43	..	...	..	..	16	1	22	..
	भवरसिंह का पुरा		4	4	27	13	14	13	14	..	..	..	..	9	..
23	बिजलीपुरा	388.00	78	115	662	359	303	130	120	..	..	127	18	170	1
24	श्यामपुर कलां	2,315.00	244	376	2,464	1,319	1,145	346	301	..	..	413	61	712	26
	श्यामपुर कलां		43	73	437	228	209	116	100	..	..	59	11	124	5
	बनबरिया कलां		44	66	504	272	232	64	66	..	..	70	8	162	2
	पूठा		19	23	160	84	76	..	..	..	..	40	8	47	..
	गोले की गढ़ी		42	57	373	198	175	20	18	..	..	63	17	104	..
	छोटापुरा		20	30	169	94	75	75	58	..	..	20	1	52	..
	परीक्षनपुरा		76	127	821	443	378	71	59	...	..	161	16	223	19
25	सैथरा बाढ़ई	1,638.00	212	258	1,759	925	834	400	345	..	..	288	38	482	10
	सैथरा बाढ़ई		75	103	713	377	336	173	150	..	..	97	10	198	2
	लुखरियाई		63	76	560	287	273	100	83	..	...	121	13	160	8
	रावत की		74	79	486	261	225	127	112	..	..	70	15	124	..
26	जल का नगरा	1,399.00	111	142	1,113	609	504	166	123	..	..	160	21	318	1
	जल का नगरा		107	134	1,043	575	468	166	123	...	..	154	20	306	1
	गढ़िया		1	5	33	18	15	..	..	..	..	4	1	8	..
	सारु का पुरा		3	3	37	16	21	..	..	..	..	2	..	4	..
27	भोनपुरा	872.00	132	181	1,373	726	647	105	82	..	..	279	80	364	..
	भोनपुरा		80	113	777	404	373	47	42	..	..	144	54	204	..
	किशुनपुरा		52	68	596	322	274	58	40	..	..	135	26	160	..
28	पाली	220.00	4	7	77	49	28	49	28	..	..	14	..	21	..
29	थरा	4,722.00	584	703	5,273	2,885	2,388	491	400	..	..	1,056	245	1,336	18
	थरा		328	354	2,704	1,474	1,230	99	92	..	..	508	136	687	11
	खेरा		15	19	131	68	63	9	14	..	..	30	6	43	1
	बल का पुरा		5	6	66	36	30	..	..	..	..	27	15	15	...
	जुझकी		30	39	294	160	134	92	86	..	...	51	9	74	..
	चौकवान का पुरा		36	46	325	178	147	70	50	..	..	51	1	94	..
	साहस का पुरा		12	17	131	68	63	35	32	..	..	18	2	28	...
	तोर		45	61	417	227	190	68	43	..	..	81	21	94	1
	खजूरी		37	48	357	181	176	50	42	..	...	75	12	80	..
	जालौनी		76	113	848	493	355	68	41	..	..	215	43	221	5
30	टिकटोली	85.00	..	..	..	..	वीरान	..	..	..	..	..	..	..	..
31	अम्लहेड़ा	1,364.00	229	308	2,167	1,290	877	279	198	..	..	403	68	597	23
	अम्लहेड़ा		190	255	1,716	1,047	669	119	62	..	..	360	56	471	19
	चन्द्रहंस का पुरा		12	17	138	72	66	53	50	..	..	3	..	42	..
	माल का पुरा		21	27	230	126	104	89	70	..	..	33	12	62	4
	श्रीकृष्ण का पुरा		6	9	83	45	38	18	16	..	..	7	..	22	..
32	हिंगावली	1,099.00	115	151	964	517	447	142	123	..	..	196	22	265	1
33	नोरकुम्भ	509.00	44	61	429	224	205	83	65	..	..	92	19	100	7
34	भंडोली	321.00	26	30	232	115	117	115	117	..	..	31	2	62	..

अम्बाह तहसील

काम करने वाले																				काम न करने वाले		स्थानीय कोड नं.
I		II		III		IV		V(a)		V(b)		VI		VII		VIII		IX		X		
पु.	स्त्री	पु.	स्त्री	पु.	स्त्री	पु.	स्त्री	पु.	स्त्री	पु.	स्त्री	पु.	स्त्री	पु.	स्त्री	पु.	स्त्री	पु.	स्त्री	पु.	स्त्री	
17	18	19	20	21	22	23	24	25	26	27	28	29	30	31	32	33	34	35	36	37	38	1
145	1	2	..	..	..	..	..	..	..	..	..	1	..	..	..	..	..	2	..	151	278	22
114	1	1	..	..	..	..	..	..	..	..	..	1	..	..	..	..	..	2	..	115	215	
1	..	..	..	..	..	..	..	..	..	..	..	..	..	..	..	..	..	..	..	4	6	
22	..	..	..	..	..	..	..	..	..	..	..	..	..	..	..	..	..	..	..	28	43	
8	..	1	..	..	..	..	..	..	..	..	..	..	..	..	..	..	..	..	..	4	14	
136	..	17	..	..	..	..	..	8	1	..	..	2	..	..	..	1	..	6	..	189	302	23
657	11	38	15	1	..	..	..	..	..	..	..	1	..	..	..	..	..	15	..	607	1,119	24
116	5	2	..	1	..	..	..	..	..	..	..	..	..	..	..	..	..	5	..	104	204	
150	2	8	..	..	..	..	..	..	..	..	..	..	..	..	..	..	..	4	..	110	230	
47	..	..	..	..	..	..	..	..	..	..	..	..	..	..	..	..	..	..	..	37	76	
103	..	..	..	..	..	..	..	..	..	..	..	..	..	..	..	..	..	1	..	94	175	
48	..	4	..	..	..	..	..	..	..	..	..	..	..	..	..	..	..	..	..	42	75	
193	4	24	15	..	..	..	..	..	..	..	..	1	..	..	..	..	..	5	..	220	359	
460	10	6	..	..	..	..	..	2	..	1	..	..	..	4	..	..	..	9	..	443	824	25
190	2	1	..	..	..	..	..	2	..	..	..	..	..	2	..	..	..	3	..	179	334	
156	8	..	..	..	..	..	..	..	..	..	..	..	..	..	..	..	..	4	..	127	265	
114	..	5	..	..	..	..	..	..	..	1	..	..	..	2	..	..	..	2	..	137	225	
308	1	..	..	..	..	..	..	..	..	..	..	..	..	..	..	..	..	10	..	291	503	26
296	1	..	..	..	..	..	..	..	..	..	..	..	..	..	..	..	..	10	..	269	467	
8	..	..	..	..	..	..	..	..	..	..	..	..	..	..	..	..	..	..	..	10	15	
4	..	..	..	..	..	..	..	..	..	..	..	..	..	..	..	..	..	..	..	12	21	
328	..	19	..	1	..	..	..	2	..	..	..	3	..	..	..	..	..	11	..	362	647	27
191	..	2	..	..	..	..	..	1	..	..	..	2	..	..	..	..	..	8	..	200	373	
137	..	17	..	1	..	..	..	1	..	..	..	1	..	..	..	..	..	3	..	162	274	
19	..	1	..	..	..	..	..	..	..	..	..	..	..	..	..	1	..	..	..	28	28	28
1055	12	151	2	5	..	..	..	13	..	11	..	14	..	12	..	8	..	67	4	1,549	2,370	29
527	7	80	..	5	..	..	..	6	..	2	..	9	..	8	..	5	..	45	4	787	1,219	
36	1	4	..	..	..	..	..	3	..	..	..	..	..	..	..	..	..	..	..	25	62	
9	..	..	..	..	..	..	..	..	..	..	..	..	..	3	..	..	..	3	..	21	30	
64	..	7	..	..	..	..	..	..	..	..	..	..	..	..	..	..	..	3	..	86	134	
92	..	..	..	..	..	..	..	2	..	..	..	..	..	..	..	..	..	..	..	84	147	
14	..	13	..	..	..	..	..	..	..	1	..	..	..	..	..	..	..	..	..	40	63	
73	1	11	..	..	..	..	..	..	..	1	..	5	..	1	..	..	..	3	..	133	189	
57	..	15	..	..	..	..	..	1	..	3	..	..	..	..	..	..	..	4	..	101	176	
183	3	21	2	..	..	..	..	1	..	4	..	..	..	..	..	3	..	9	..	272	350	
..	..	..	..	..	..	..	..	..	..	..	वीरान	..	..	..	..	..	..	..	..	..	..	30
476	2	91	18	1	..	..	..	1	..	4	..	..	..	4	..	1	..	19	3	693	854	31
411	1	31	18	1	..	..	..	1	..	4	..	..	..	4	..	1	..	18	..	576	650	
17	..	24	..	..	..	..	..	..	..	..	..	..	..	..	..	..	..	1	..	30	66	
31	1	31	..	..	..	..	..	..	..	..	..	..	..	..	..	..	..	..	3	64	100	
17	..	5	..	..	..	..	..	..	..	..	..	..	..	..	..	..	..	..	..	23	38	
238	1	16	..	..	..	..	..	..	..	2	..	..	..	2	..	..	..	7	..	252	446	32
78	1	11	5	..	..	..	..	..	1	..	..	..	..	3	..	1	..	7	..	124	198	33
62	..	..	..	..	..	..	..	..	..	..	..	..	..	..	..	..	..	..	..	53	117	34

जनगणना का प्राथमिक सारांश

स्थानीय कोड नं.	गांव/वार्ड गणना ब्लाक का नाम	गांव का क्षेत्रफल एकड़ में नगर/वार्ड का वर्ग कि. मी. में	आबाद रिहायशी मकानों की संख्या	परिवारों की संख्या	गिने गये व्यक्तियों की कुल संख्या (बेघरबार और संस्थाओं में रहने वाले व्यक्तियों सहित)			अनुसूचित जातियां		अनुसूचित जनजातियां		साक्षर एवं शिक्षित व्यक्ति		(I-IX) कुल काम करने वाले	
					व्यक्ति	पु.	स्त्री	पु.	स्त्री	पु.	स्त्री	पु.	स्त्री	पु.	स्त्री
1	2	3	4	5	6	7	8	9	10	11	12	13	14	15	16
35	अम्बाह	2,654.00	184	267	1,800	970	830	887	702	..	..	208	2	541	62
	कुम्हारपुरा		46	74	429	237	192	267	162	..	..	51	..	130	..
	रूध का पुरा		42	59	390	206	184	206	184	..	..	67	..	111	..
	लेन का पुरा		20	26	206	111	95	110	95	..	..	33	..	59	..
	पूंठ		36	52	408	219	189	144	128	..	..	38	2	118	23
	गुलाब का पुरा		40	56	367	197	170	160	133	..	..	19	..	123	39
36	बडफरा	1,576.00	157	205	1,289	713	576	304	244	..	..	253	38	354	5
	बड़फरा		70	86	521	285	236	156	129	..	..	118	26	130	1
	लक्ष्मणपुरा		12	15	99	53	46	63	46	..	..	17	..	26	1
	भरतपुरा		38	52	331	184	147	48	36	..	..	64	5	104	..
	चिरपुरा		37	52	338	191	147	37	33	..	..	54	7	94	3
37	बिचोला	694.00	62	80	540	280	260	280	260	..	..	58	2	163	..
	बिचोला		23	26	176	93	83	93	83	..	..	27	1	51	..
	विजैपुरा		4	4	48	24	24	24	24	..	..	6	1	15	..
	बरेलापुरा		21	25	136	70	66	70	66	..	..	9	..	45	..
	बगियापुरा		14	25	180	93	87	93	87	..	..	16	..	52	..
38	बान का पुरा	306.00	27	29	218	112	106	87	78	..	..	36	7	58	1
39	दोहरा	1,218.00	111	163	1,054	570	484	242	200	..	..	170	11	287	9
	दोहरा		42	68	383	212	171	..	..	..	..	63	7	109	2
	दोहरी		69	95	671	358	313	242	200	..	..	107	4	178	7
40	चांदका पुरा	225.00	65	85	575	312	263	114	102	..	..	147	28	162	5
41	इनानकी	558.00	32	53	327	178	149	64	59	..	..	64	15	80	1
42	बरेह	3,461.00	337	615	3,838	2,088	1,750	453	390	..	..	754	126	977	7
	बरेह		159	230	1,703	946	757	22	11	..	..	373	75	421	1
	हरजीवन का पुरा		10	13	114	61	53	52	42	..	..	17	..	33	..
	मेहरा की		18	42	210	115	95	35	18	..	..	31	4	56	..
	जैसिंह का पुरा		20	24	193	103	90	88	84	..	..	26	..	44	..
	बारे का पुरा		19	42	324	173	151	19	17	...	..	80	16	70	..
	रती का पुरा		22	37	291	153	138	45	43	..	..	49	4	80	..
	हाथी का पुरा		25	122	306	161	145	..	..	...	..	69	20	91	1
	प्यासी का पुरा		33	51	365	194	171	115	99	..	..	66	1	99	5
	बडकरा		31	54	332	182	150	77	76	..	..	43	6	83	..
43	गोठ	1,114.00	92	130	1,012	565	447	154	141	..	..	223	70	250	5
	गोठ		60	78	616	345	271	101	93	..	..	180	67	138	4
	रथोल का पुरा		32	52	396	220	176	54	48	..	..	43	3	112	1
44	रानपुर	1,086.00	109	175	1,342	728	614	93	82	...	..	201	18	350	5
	रानपुर		63	95	784	417	367	54	48	..	..	93	1	204	..
	पाय का पुरा		46	80	558	311	247	39	34	..	..	108	17	146	5
45	श्यामपुर खुर्द	971.00	126	126	795	452	343	..	..	..	..	141	16	265	13
46	भकरोली	762.00	58	65	467	257	210	80	75	..	..	107	10	114	3
47	कचनोधा	407.00	60	60	464	248	216	115	100	..	..	83	13	121	..
48	एसाह	4,005.00	284	312	2,259	1,204	1,055	250	226	..	..	330	58	618	3
	एसाह		90	99	725	398	327	61	50	..	..	83	18	193	1
	भगेश्वरी		1	1	4	4	..	..	..	..	..	1	..	..	..

काम करने वाले																						
I		II		III		IV		V(a)		V(b)		VI		VII		VIII		IX		X काम न करने वाले		
पु.	स्त्री	पु.	स्त्री	पु.	स्त्री	पु.	स्त्री	पु.	स्त्री	पु.	स्त्री	पु.	स्त्री	पु.	स्त्री	पु.	स्त्री	पु.	स्त्री	पु.	स्त्री	स्थानीय कोड नं.
17	18	19	20	21	22	23	24	25	26	27	28	29	30	31	32	33	34	35	36	37	38	1
448	11	44	39	..	.	..	..	..	..	2	..	36	12	..	..	..	..	11	..	429	768	35
128	..	2	..	..	.	..	..	..	..	..	..	..	..	..	..	..	..	..	..	107	192	
11 1	..	..	..	..	..	..	..	..	..	..	..	..	..	..	..	..	..	..	..	95	184	
50	..	2	..	..	.	..	..	..	..	..	..	6	..	..	..	..	..	1	..	52	95	
68	11	20	..	..	.	..	..	..	..	..	..	20	12	..	..	..	..	10	..	101	166	
91	..	20	39	..	.	..	..	..	..	2	..	10	..	..	..	..	..	..	..	74	131	
242	2	36	3	1	.	..	..	3	..	31	..	5	..	2	..	7	..	27	..	359	571	36
94	1	18	..	..	.	..	..	2	..	2	..	1	..	1	..	5	..	7	..	155	235	
19	1	3	..	1	.	..	..	..	..	..	..	3	..	..	..	..	..	..	..	27	45	
57	..	3	..	..	..	..	..	1	..	29	..	..	..	..	..	1	..	13	..	80	147	
72	..	12	3	..	..	..	..	..	..	..	..	1	..	1	..	1	..	7	..	97	144	
157	..	6	..	..	..	..	..	..	..	..	..	..	..	..	..	..	..	..	..	117	260	37
48	..	3	..	..	..	..	..	..	..	..	..	..	..	..	..	..	..	..	..	42	83	
12	..	3	..	..	..	..	..	..	..	..	..	..	..	..	..	..	..	..	..	9	24	
45	..	..	..	..	..	..	..	..	..	..	..	..	..	..	..	..	..	..	..	25	66	
52	..	..	..	..	..	..	..	..	..	..	..	..	..	..	..	..	..	..	..	41	87	
51	1	..	..	..	..	..	..	1	..	..	..	4	..	..	..	..	..	2	..	54	105	38
253	5	32	4	..	..	..	..	..	..	..	..	1	..	..	..	..	..	1	..	283	475	39
109	2	..	..	..	..	..	..	..	..	..	..	..	..	..	..	..	..	..	..	103	169	
144	3	32	4	..	..	..	..	..	..	..	..	1	..	..	..	..	..	1	..	180	306	
143	2	2	3	1	..	..	..	5	..	..	..	..	..	1	..	..	..	10	..	150	258	40
65	1	14	..	..	..	..	..	..	..	..	..	..	..	1	..	..	..	..	..	98	148	41
912	6	26	..	..	..	..	..	1	..	3	..	3	..	3	..	1	..	28	1	1,111	1,743	42
394	..	6	..	..	..	..	..	1	..	..	..	..	..	2	..	..	..	18	1	525	756	
32	..	..	..	..	..	..	..	..	..	..	..	..	..	..	..	..	..	1	..	28	53	
47	..	8	..	..	..	..	..	..	..	..	..	1	..	..	..	..	..	..	..	59	95	
43	..	..	..	..	..	..	..	..	..	..	..	..	..	..	..	..	..	1	..	59	90	
63	..	..	..	..	..	..	..	..	..	1	..	..	..	1	..	1	..	4	..	103	151	
79	..	..	..	..	..	..	..	..	..	..	..	..	..	..	..	..	..	1	..	73	138	
91	1	..	..	..	..	..	..	..	..	..	..	..	..	..	..	..	..	..	..	70	144	
93	5	2	..	..	..	..	..	..	..	1	..	2	..	..	..	..	..	1	..	95	166	
70	..	10	..	..	..	..	..	..	..	1	..	..	..	..	..	..	..	2	..	99	150	
218	2	1	1	4	..	..	..	..	..	5	..	..	..	2	1	..	..	20	1	315	442	43
110	2	1	1	4	..	..	..	..	..	5	..	..	..	2	..	..	..	16	1	207	267	
108	..	..	..	..	..	..	..	..	..	..	..	..	..	..	1	..	..	4	..	108	175	
296	4	33	1	..	..	..	..	1	..	1	..	1	..	4	..	..	..	14	..	378	609	44
167	..	24	..	..	..	..	..	1	..	..	..	..	..	4	..	..	..	8	..	213	367	
129	4	9	1	..	..	..	..	..	..	1	..	1	..	..	..	..	..	6	..	165	242	
253	3	11	10	1	..	..	..	..	..	..	..	..	..	..	..	..	..	..	..	187	330	45
109	..	4	3	..	..	..	..	..	..	1	..	..	..	..	..	..	..	..	..	143	207	46
115	..	1	..	..	..	..	..	..	..	..	..	..	..	..	..	..	..	5	..	127	216	47
586	3	7	..	2	..	..	..	1	..	..	..	1	..	6	..	1	..	14	..	586	1,052	48
171	1	4	..	2	..	..	..	1	..	..	..	1	..	5	..	1	..	8	..	205	326	
..	..	..	..	..	..	..	..	..	..	..	..	..	..	..	..	..	..	..	..	4	..	

जनगणना का प्राथमिक सारांश

स्थानीय कोड नं.	गाँव/वार्ड गणना/ब्लाक का नाम	गाँव का क्षेत्रफल एकड़ में नगर/वार्ड का वर्ग कि.मी. में	आबाद रिहायशी मकानों की संख्या	परिवारों की संख्या	गिने गये व्यक्तियों की कुल संख्या (बेघरबार और संस्थाओं में रहने वाले व्यक्तियों सहित)			अनुसूचित जातियां		अनुसूचित जन-जातियां		साक्षर एवं शिक्षित		(I-IX) कुल काम करने वाले	
					व्यक्ति	पु.	स्त्री	पु.	स्त्री	पु.	स्त्री	पु.	स्त्री	पु.	स्त्री
1	2	3	4	5	6	7	8	9	10	11	12	13	14	15	16
	महाराजसिंह का पुरा		4	6	53	26	27	..	..	..	..	3	1	13	..
	पीताम्बर का पुरा		9	10	80	41	39	..	..	..	..	7	2	23	..
	चन्दोखरि		1	1	20	10	10	..	..	..	..	1	1	4	..
	शिकारी का पुरा		110	124	840	426	414	114	117	..	..	125	17	225	2
	रामसिंह की गढ़ी		39	39	280	154	126	59	43	..	..	48	7	83	..
	हुक्मसिंह की हवेली		14	16	148	84	64	16	16	..	..	38	11	39	..
	मिसुरन का पुरा		16	16	109	61	48	..	..	..	..	24	1	38	..
49	लहर	2,776.00	180	183	1,339	747	592	51	33	..	..	95	2	434	3
	लहर		91	92	626	351	275	51	33	..	..	41	2	226	3
	प्रहलाद का पुरा		15	17	133	70	63	..	..	..	..	9	..	38	..
	ग्यासी का पुरा		5	5	21	13	8	..	..	..	..	3	..	8	..
	आशाराम का पुरा		5	5	65	39	26	..	..	..	..	2	..	21	..
	लहर का पुरा		25	25	211	113	98	..	..	..	..	13	..	58	..
	झलरिया का पुरा		9	9	56	34	22	..	..	..	..	5	..	18	..
	विशाल का पुरा		3	3	29	13	16	..	..	..	..	5	..	5	..
	सालिगराम का पुरा		1	1	18	8	10	..	..	..	..	4	..	4	..
	बंचू का पुरा		1	1	16	9	7	..	..	..	..	4	..	3	..
	पतारौ		18	18	121	72	49	..	..	..	..	9	..	40	..
	झगरौआ		7	7	43	25	18	..	..	..	..	..	..	13	..
50	रतीराम का पुरा	398.00	45	54	400	215	185	..	..	..	..	77	15	115	..
51	दिमनी	947.00	117	177	1,088	612	476	116	99	2	..	243	30	347	2
	दिमनी		89	131	838	463	375	114	91	..	..	165	19	248	2
	थाना		21	24	98	68	30	2	8	2	..	55	10	50	..
	भागना		7	22	152	81	71	..	..	..	..	23	1	49	..
52	चाँदपुर	1,703.00	163	228	1,495	816	679	87	78	..	..	215	21	445	15
	चाँदपुर		101	139	903	501	402	36	35	..	..	139	21	269	7
	ऊमरिया का पुरा		11	19	136	66	70	..	..	..	..	21	..	42	..
	डेरा की गढ़ी		30	38	251	139	112	..	..	..	..	43	..	76	4
	धर्मपुरा		9	13	83	45	38	45	38	..	..	6	..	17	2
	डाव का पुरा		12	19	122	65	57	6	5	..	..	6	..	41	2
53	बिरेहरुआ	1,787.00	182	237	1,664	886	778	55	42	..	..	330	47	466	5
	बिरेहरुआ		70	90	552	282	270	55	42	..	..	106	20	164	5
	मल्हन का पुरा		7	11	98	50	48	..	..	..	..	13	..	24	..
	बेतालसिंह का पुरा		11	13	112	53	59	..	..	..	..	32	6	25	..
	शंकरसिंह का पुरा		4	4	44	26	18	..	..	..	..	17	2	10	..
	भोगीरामसिंह का पुरा		16	16	108	57	51	..	..	..	..	22	3	29	..
	गढ़रियन का पुरा		22	28	218	116	102	..	..	..	..	22	1	55	..
	सिरमौर का पुरा		52	75	532	302	230	..	..	..	..	118	15	159	..
	माता की गढ़ी		..	..	..	..	..	वीरान	..	..	..	..	..	..	..
	बाबा शंकरदास का स्थान		..	..	..	..	..	वीरान	..	..	..	..	..	..	..
54	रिठोरा का पुरा	1,201.00	63	97	661	376	285	81	66	..	..	39	..	200	..
	रिठोरा का पुरा		19	39	274	168	106	81	66	..	..	28	..	84	..
	मल्हन का पुरा		22	31	221	120	101	..	..	..	..	9	..	63	..

अम्बाह तहसील

काम करने वाले																						
I		II		III		IV		V(a)		V(b)		VI		VII		VIII		IX		X काम न करने वाले		
पु.	स्त्री	पु.	स्त्री	पु.	स्त्री	पु.	स्त्री	पु.	स्त्री	पु.	स्त्री	पु.	स्त्री	पु.	स्त्री	पु.	स्त्री	पु.	स्त्री	पु.	स्त्री	स्थानीय कोड नं.
17	18	19	20	21	22	23	24	25	26	27	28	29	30	31	32	33	34	35	36	37	38	1
12	..	..	..	..	..	..	..	..	..	..	..	..	..	..	..	..	..	1	..	13	27	
22	..	..	..	..	..	..	..	..	..	..	..	..	..	..	..	..	..	1	..	18	39	
4	..	..	..	..	..	..	..	..	..	..	..	..	..	..	..	..	..	..	..	6	10	
220	2	3	..	..	..	..	.	..	..	..	..	..	..	..	..	..	..	2	..	201	412	
80	..	..	..	..	..	..	..	..	..	..	..	..	..	1	..	..	..	2	..	71	126	
39	..	..	..	..	..	..	..	..	..	..	..	..	..	..	..	..	..	..	..	45	64	
38	..	..	..	..	..	..	..	..	..	..	..	..	..	..	..	..	..	..	..	23	48	
432	3	1	..	..	..	..	..	..	..	..	..	..	..	..	..	..	..	1	..	313	589	49
224	3	1	..	..	..	..	..	..	..	..	..	..	..	..	..	..	..	1	..	125	272	
38	..	..	..	..	..	..	..	..	..	..	..	..	..	..	..	..	..	..	..	32	63	
8	..	..	..	..	..	..	..	..	..	..	..	..	..	..	..	..	..	..	..	5	8	
21	..	..	..	..	..	..	..	..	..	..	..	..	..	..	..	..	..	..	..	18	26	
58	..	..	..	..	..	..	..	..	..	..	..	..	..	..	..	..	..	..	..	55	98	
18	..	..	..	..	..	..	..	..	..	..	..	..	..	..	..	..	..	..	..	16	22	
5	..	..	..	..	..	..	..	..	..	..	..	..	..	..	..	..	..	..	..	8	16	
4	..	..	..	..	..	..	..	..	..	..	..	..	..	..	..	..	..	..	..	4	10	
3	..	..	..	..	..	..	..	..	..	..	..	..	..	..	..	..	..	..	..	6	7	
40	..	..	..	..	..	..	..	..	..	..	..	..	..	..	..	..	..	..	..	32	49	
13	..	..	..	..	..	..	..	..	..	..	..	..	..	..	..	..	..	..	..	12	18	
110	..	3	..	..	..	..	..	..	..	..	..	..	..	..	..	..	..	2	..	100	185	50
209	2	59	..	..	..	..	..	..	..	3	..	2	..	1	..	3	..	70	..	265	474	51
161	2	57	..	..	..	..	..	..	..	3	..	2	..	1	..	..	..	24	..	215	373	
..	..	2	..	..	..	..	..	..	..	..	..	..	..	..	..	3	..	45	..	18	30	
48	..	..	..	..	..	..	..	..	..	..	..	..	..	..	..	..	..	1	..	32	71	
373	7	34	8	5	..	..	..	4	..	..	..	2	..	6	..	2	..	19	..	371	664	52
228	3	13	4	4	..	..	..	4	..	..	..	..	..	4	..	..	..	16	..	232	395	
39	..	..	..	..	..	..	..	..	..	..	..	1	..	..	..	1	..	1	..	24	70	
67	2	5	2	..	..	..	..	..	..	..	..	..	..	2	..	..	..	2	..	63	108	
5	1	10	1	1	..	..	..	..	..	..	..	1	..	..	..	..	..	..	..	28	36	
34	1	6	1	..	..	..	..	..	..	..	..	..	..	..	..	1	..	..	..	24	55	
424	..	15	..	1	..	..	..	5	2	1	..	..	..	1	..	4	..	15	3	420	773	53
139	..	12	..	1	..	..	..	5	2	1	..	..	..	..	..	1	..	5	3	118	265	
24	..	..	..	..	..	..	..	..	..	..	..	..	..	..	..	..	..	..	..	26	48	
22	..	..	..	..	..	..	..	..	..	..	..	..	..	..	..	2	..	1	..	28	59	
8	..	..	..	..	..	..	..	..	..	..	..	..	..	..	..	..	..	2	..	16	18	
27	..	..	..	..	..	..	..	..	..	..	..	..	..	1	..	..	..	1	..	28	51	
54	..	1	..	..	..	..	..	..	..	..	..	..	..	..	..	..	..	..	..	61	102	
150	..	2	..	..	..	..	..	..	..	..	..	..	..	..	..	1	..	6	..	143	230	
..	..	..	..	..	..	..	..	वीरान	..	..	..	..	..	..	..	..	..	..	..	..	..	
..	..	..	..	..	..	..	..	वीरान	..	..	..	..	..	..	..	..	..	..	..	..	..	
200	..	..	..	..	..	..	..	..	..	..	..	..	..	..	..	..	..	..	..	176	285	54
84	..	..	..	..	..	..	..	..	..	..	..	..	..	..	..	..	..	..	..	84	106	
63	..	..	..	..	..	..	..	..	..	..	..	..	..	..	..	..	..	..	..	57	101	

जनगणना का प्राथमिक सारांश

स्थानीय कोड नं.	गांव/वार्ड गणना ब्लाक का नाम	गांव का क्षेत्रफल एकड़ में नगर/वार्ड का वर्ग कि. मी. में	आवाद रिहायशी मकानों की संख्या	परिवारों की संख्या	गिने गये व्यक्तियों की कुल संख्या (बेघरबार और संस्थाओं में रहने वाले व्यक्तियों सहित) व्यक्ति	पु.	स्त्री	अनुसूचित जातियां पु.	स्त्री	अनुसूचित जनजातियां पु.	स्त्री	साक्षर एवं शिक्षित व्यक्ति पु.	स्त्री	(I-IX) कुल काम करने वाले पु.	स्त्री
1	2	3	4	5	6	7	8	9	10	11	12	13	14	15	16
	बाग		22	27	166	88	78	..	..	..	..	2	..	53	..
55	कमतरी	3,982.00	420	583	4,099	2,256	1,843	844	698	..	..	657	75	1,113	71
	कमतरी		39	59	393	221	172	45	42	..	..	56	2	127	..
	(मौर सिरावली आधे का पुरा)		10	11	73	34	39	..	..	..	..	7	2	18	..
	पैजा का पुरा		5	9	59	32	27	..	..	..	..	1	..	12	..
	बन्धा का पुरा		3	3	22	15	7	..	..	..	..	5	..	6	..
	कछपुरा		18	30	171	91	80	..	..	..	..	6	..	52	3
	झिन्ना का पुरा		3	3	41	24	17	..	..	..	..	3	..	11	1
	धोवाटी		32	45	389	208	181	131	103	..	..	50	6	99	37
	बड़ापुरा		18	42	258	141	117	100	94	..	..	30	..	63	6
	चिन्ते का पुरा		31	54	388	209	179	12	11	..	..	69	17	101	1
	मलू का पुरा		26	36	286	148	138	56	48	..	..	70	14	57	1
	कल्लू का पुरा		30	43	276	158	118	32	20	..	..	64	11	77	1
	जाहर पुरा		4	4	36	19	17	..	..	..	..	4	..	9	..
	दुर्गा का पुरा		3	3	12	7	5	..	..	..	..	1	..	6	..
	छिद्दे का पुरा		16	21	138	65	73	..	..	..	..	29	1	37	1
	जग्गा पुरा		11	22	112	66	46	..	..	..	..	33	3	38	1
	कुर्री		24	26	145	85	60	55	46	..	..	13	..	52	2
	टीकेतपुरा		27	34	216	127	89	82	59	..	..	47	3	63	1
	पंचमपुरा		38	38	302	165	137	165	137	..	..	18	..	82	15
	टोरिया पुरा		39	43	303	170	133	90	80	..	..	56	..	79	1
	पित का पुरा		43	57	479	271	208	76	58	..	..	95	16	124	..
56	गोपी	2,672.00	228	435	3,139	1,680	1,459	586	485	..	..	516	88	839	2
	गोपी		49	96	692	372	320	17	15	..	..	138	33	192	..
	चूरामति का पुरा		3	12	69	39	30	..	..	..	..	4	..	28	..
	भाई खां का पुरा		47	84	589	305	284	151	132	..	..	75	10	154	..
	छत्ते का पुरा		36	83	585	324	261	223	181	..	..	91	7	159	1
	मोहनपुरा		33	56	400	208	192	127	107	..	..	64	13	110	..
	करैलापुरा		49	79	581	311	270	68	50	..	..	124	24	132	1
	जसराम का पुरा		1	2	20	11	9	..	..	..	..	1	..	6	..
	गोपी का पुरा		3	4	39	17	22	..	..	..	..	2	..	12	..
	मनफूल का पुरा		7	19	164	93	71	..	..	..	..	17	1	46	..
57	पाँचाली	1,006.00	36	57	400	215	185	1	1	..	..	38	8	117	2
58	खड़ियाहार	5,853.00	521	690	5,034	2,764	2,270	428	376	..	..	925	141	1,337	13
	खड़ियाहार		303	365	2,597	1,431	1,166	271	238	..	..	521	97	689	8
	अटा		7	10	52	27	25	2	..	..	..	3	..	21	..
	माता का पुरा		54	62	408	225	183	5	6	..	..	57	10	115	3
	दौली का पुरा		3	4	49	22	27	..	..	..	..	5	..	8	..
	ऊमरिहाई		41	61	456	251	205	56	53	..	..	81	4	131	..
	चौकिहाई		14	37	294	159	135	38	33	..	..	64	..	87	..
	लेटियापुरा		13	18	121	68	53	..	..	..	..	17	..	39	..
	भानपुरा		10	12	99	60	39	..	..	..	..	21	2	29	..
	इटौरा का पुरा		18	24	179	93	86	3	6	..	..	9	..	43	..

अम्बाह तहसील

काम करने वाले																						
I		II		III		IV		V(a)		V(b)		VI		VII		VIII		IX		X काम न करने वाले		स्थानीय कोड नं.
पु.	स्त्री	पु.	स्त्री	पु.	स्त्री	पु.	स्त्री	पु.	स्त्री	पु.	स्त्री	पु.	स्त्री	पु.	स्त्री	पु.	स्त्री	पु.	स्त्री	पु.	स्त्री	
17	18	19	20	21	22	23	24	25	26	27	28	29	30	31	32	33	34	35	36	37	38	I
53	..	..	..	..	..	..	..	..	..	..	..	..	..	..	..	..	..	..	..	35	78	
1,023	67	52	1	..	..	..	..	7	1	2	..	..	..	4	1	3	..	22	1	1,143	1,772	55
124	..	1	..	..	..	..	..	..	..	..	..	..	..	..	..	1	..	1	..	94	172	
17	..	1	..	..	..	..	..	..	..	..	..	..	..	..	..	..	..	..	..	16	39	
12	..	..	..	.	..	..	..	..	..	..	..	..	..	..	..	..	..	..	..	20	27	
6	..	..	..	.	..	..	..	..	..	..	..	..	..	..	..	..	..	..	..	9	7	
52	3	..	..	.	..	..	..	..	..	..	..	..	..	..	..	..	..	..	..	39	77	
11	1	..	..	.	..	.	..	..	..	..	..	..	..	..	..	..	..	..	..	13	16	
95	37	..	..	.	..	.	..	1	..	..	..	..	..	..	..	..	..	3	..	109	144	
62	6	..	..	.	..	.	..	..	..	..	..	..	..	..	..	..	..	1	..	78	111	
95	1	4	..	..	..	..	..	1	..	..	..	..	..	..	..	1	..	..	..	108	178	
55	1	..	..	..	..	.	..	1	..	..	..	..	..	..	..	..	..	1	..	91	137	
50	..	20	..	..	..	..	..	..	..	..	..	..	..	3	..	..	..	4	1	81	117	
9	..	..	..	..	..	..	..	..	..	..	..	..	..	..	..	..	..	..	..	10	17	
6	..	..	..	..	..	..	..	..	..	..	..	..	..	..	..	..	..	..	..	1	5	
36	1	..	..	..	..	..	..	..	..	..	..	..	..	..	..	..	..	1	..	28	72	
27	..	3	..	..	..	..	..	..	..	2	..	..	..	..	1	..	..	6	..	28	45	
36	1	15	1	..	..	..	..	..	..	..	..	..	..	..	..	..	..	1	..	33	58	
54	..	2	..	..	..	..	..	4	1	..	..	..	..	1	..	1	..	1	..	64	88	
81	15	1	..	..	..	..	..	..	..	..	..	..	..	..	..	..	..	..	..	83	122	
75	1	2	..	..	..	..	..	..	..	..	..	..	..	..	..	..	..	2	..	91	132	
120	..	3	..	..	..	..	..	..	..	..	..	..	..	..	..	.	..	1	..	147	208	
794	..	13	..	..	..	..	..	..	..	3	..	..	..	2	1	..	..	27	1	841	1,457	56
183	..	3	..	..	..	..	..	..	..	..	..	..	..	2	..	..	..	4	..	180	320	
28	..	..	..	..	..	..	..	..	..	..	..	..	..	..	..	..	..	..	..	11	30	
145	..	3	..	..	..	..	..	..	..	1	..	..	..	..	..	..	..	5	..	151	284	
151	..	3	..	..	..	..	..	..	..	1	..	..	..	..	1	..	..	4	..	165	260	
97	..	3	..	..	..	..	..	..	..	..	..	..	..	..	..	..	..	10	..	98	192	
126	..	1	..	..	..	..	..	..	..	1	..	..	..	..	..	..	..	4	1	179	269	
6	..	..	..	..	..	..	..	..	..	..	..	..	..	..	..	..	..	..	..	5	9	
12	..	..	..	..	..	..	..	..	..	..	..	..	..	..	..	..	..	..	..	5	22	
46	..	..	..	..	..	..	..	..	..	..	..	..	..	..	..	..	..	..	..	47	71	
115	1	..	..	..	..	..	..	..	..	..	..	..	..	..	..	..	..	2	1	98	183	57
1,121	5	112	3	..	..	..	..	18	2	..	..	8	..	14	..	5	..	59	3	1,427	2,257	58
517	2	97	2	..	..	..	..	10	1	..	..	..	..	12	..	5	..	48	3	742	1,158	
15	..	..	..	..	..	..	..	2	..	..	..	..	..	2	..	..	..	2	..	6	25	
106	2	8	..	..	..	..	..	1	1	..	..	..	..	..	..	..	..	..	..	110	180	
8	..	..	..	..	..	..	..	..	..	..	..	..	..	..	..	..	..	..	..	14	27	
129	..	..	..	..	..	..	..	2	..	..	..	..	..	..	..	..	..	..	..	120	205	
80	..	..	..	..	..	..	..	..	..	..	..	4	..	..	..	..	..	3	..	72	135	
38	..	..	..	..	..	..	..	..	..	..	..	..	..	..	..	..	..	1	..	29	53	
29	..	..	..	..	..	..	..	..	..	..	..	..	..	..	..	..	..	..	..	31	39	
41	..	1	..	..	..	..	..	..	..	..	..	..	..	..	..	..	..	1	..	50	86	

जनगणना का प्राथमिक सारांश

स्थानीय कोड नं	गांव/वार्ड गणना ब्लाक का नाम	गांव का क्षेत्रफल एकड़ में नगर/वार्ड का वर्ग कि.मी.में	आबाद रिहायशी मकानों की संख्या	परिवारों की संख्या	गिने गये व्यक्तियों की कुल संख्या (बेघरबार और संस्थाओं में रहने वाले व्यक्तियों सहित)			अनुसूचित जातियां		अनुसूचित जन-जातियां		साक्षर एवं शिक्षित व्यक्ति		(I-IX) कुल काम करने वाले	
					व्यक्ति	पु.	स्त्री	पु.	स्त्री	पु.	स्त्री	पु.	स्त्री	पु.	स्त्री
1	2	3	4	5	6	7	8	9	10	11	12	13	14	15	16
	पारथ का पुरा		30	49	422	243	179	53	40	..	..	110	27	98	..
	डमरई		28	48	357	185	172	..	..	..	..	37	1	77	2
59	सिहोनिया	4,831.00	338	460	3,040	1,646	1,394	374	349	..	..	649	113	835	4
	सिहोनिया		243	340	2,175	1,193	982	102	88	..	..	518	104	633	4
	कन्हीसिह का पुरा		13	22	138	64	74	64	74	..	..	13	..	31	..
	तेजपाल का पुरा		6	6	35	19	16	19	16	..	..	1	..	11	..
	रूअरिया		62	76	551	301	250	151	126	..	..	101	9	121	..
	खुडी		14	16	141	69	72	38	45	..	..	16	..	39	..
60	मई	525.00	52	71	482	255	227	69	54	..	..	53	7	125	1
61	महूरी	1,515.00	64	89	742	385	357	1	..	..	..	158	2	206	2
62	लल्लू बसई	1,269.00	156	198	1,328	720	608	115	88	..	..	271	40	341	1
63	खेरली अम्बाह	367.00	11	14	105	57	48	8	6	..	..	15	..	31	..
64	वावरीपुरा	775.00	113	121	1,061	552	509	72	27	..	..	252	54	296	..
65	गढ़िया अम्बाह	662.00	44	52	321	175	146	18	15	..	..	46	5	118	..
66	पुरावस कलां	1,965.00	128	142	944	487	457	106	90	..	..	157	27	261	..
	रामचरन का पुरा		65	76	460	249	211	98	87	..	..	70	12	132	..
	देवीप्रसाद का पुरा		2	2	11	5	6	..	..	..	..	3	1	2	..
	पटेल का पुरा		9	10	87	41	46	..	..	..	..	11	..	20	..
	राधाबाई का पुरा		1	1	14	8	6	..	..	..	..	5	2	4	..
	गम्भीर का पुरा		51	53	372	184	188	8	3	..	..	68	12	103	..
67	खडिया बेहड़	1,719.00	111	164	1,068	594	474	109	72	..	..	178	26	315	8
	खड़िया बेहड़		83	128	803	444	359	23	14	..	..	157	26	237	8
	वरिगमा		22	28	215	123	92	86	58	..	..	12	..	64	..
	काछी का पुरा		6	8	50	27	23	..	..	..	..	9	..	14	..
68	सिकरोड़ी	1,256.00	79	121	732	389	343	34	25	..	..	185	44	218	5
	सिकरोड़ी		73	115	687	364	323	25	18	..	..	172	41	206	5
	फूलसिह का पुरा		6	6	45	25	20	9	7	..	..	13	3	12	..
69	तुतवास	3,458.00	431	437	2,807	1,586	1,221	301	261	..	..	501	57	883	34
	तुतवास		58	58	415	229	186	41	38	..	..	34	1	166	22
	खोसला का पुरा		9	9	76	45	31	..	..	..	..	1	1	12	..
	मुआ का पुरा		94	96	603	343	260	19	10	..	..	89	11	180	7
	गरीब का पुरा		51	52	310	167	143	71	71	..	..	42	3	99	1
	धोबी की		5	5	46	25	21	..	..	..	..	16	3	11	..
	ताल का पुरा		41	41	272	153	119	68	57	..	..	58	7	80	3
	हवेली		7	9	79	48	31	..	..	..	..	13	3	22	..
	खोद का पुरा		166	167	1,006	576	430	102	85	..	..	248	38	313	1
70	रूपहटी	2,697.00	191	292	1,863	1,029	834	92	77	..	..	361	48	529	1
	रूपहटी		59	95	585	312	273	19	18	..	..	88	12	165	..
	भीमसेन का पुरा		13	18	115	67	48	8	7	..	..	13	4	37	..
	सारसी		35	51	304	162	142	34	31	..	..	80	10	86	1
	मिसुरन का पुरा		12	14	90	54	36	3	1	..	..	35	3	29	..
	नदोल का पुरा		43	77	494	279	215	28	20	..	..	92	17	130	..
	अमरपुरा		29	37	275	155	120	..	..	..	..	53	2	82	..

अम्बाह तहसील

काम करने वाले																						
I		II		III		IV		V(a)		V(b)		VI		VII		VIII		IX		X काम न करने वाले		स्थानीय कोड नं.
पु.	स्त्री	पु.	स्त्री	पु.	स्त्री	पु.	स्त्री	पु.	स्त्री	पु.	स्त्री	पु.	स्त्री	पु.	स्त्री	पु.	स्त्री	पु.	स्त्री	पु.	स्त्री	
17	18	19	20	21	22	23	24	25	26	27	28	29	30	31	32	33	34	35	36	37	38	1
85	...	5	..	...	..	...	..	2	...	...	..	4	..	..	..	..	..	2	..	145	179	
73	1	1	1	..		..	..	1	..	..	..	..	..	...	..	..	..	2	..	108	170	
678	2	35	..	1	..	..	..	2	1	5	..	6	..	11	...	1	..	96	1	811	1,390	59
492	2	24	..	1	..	..	..	2	1	5	..	5	..	10	..	1	..	93	1	560	978	
26	..	5	..	..	...	...	..	..	..	..	..	..	..	..	..	..	..	..	..	33	74	
11	..	...	..	..	..	..	..	..	..	..	..	...	..	..	..	..	...	..	..	8	16	
111	..	5	..	..	..	..	...	..	..	..	..	1	..	1	..	..	..	3	..	180	250	
38	..	1	..	..	..	..	..	..	..	..	..	..	..	..	..	...	..	..	..	30	72	
110	1	5	..	..	...	..	..	2	..	1	..	..	..	..	...	..	..	7	..	130	226	60
201	1	1	..	..	..	..	..	2	...	..	..	..	..	...	..	..	..	2	1	179	355	61
282	1	4	..	2	..	..	..	14	..	1	..	..	..	1	..	..	..	37	..	379	607	62
31	..	..	..	...	..	..	..	..	..	..	...	...	..	...	..	..	..	..	..	26	48	63
276	..	1	..	..	..	...	..	..	...	..	..	..	..	..	..	..	..	19	..	256	509	64
117	..	...	..	..	..	..	..	..	..	..	..	..	..	..	...	..	..	1	..	57	146	65
246	..	7	..	...	..	...	..	..	..	3	..	..	...	..	..	1	..	4	...	226	457	66
124	..	7	..	..	..	..	..	..	...	..	..	...	..	..	..	..	..	1	..	117	211	
2	..	..	..	...	..	..	..	...	..	...	...	..	..	..	..	..	..	...	...	3	6	
20	..	..	..	..	...	..	..	..	..	..	..	..	..	..	..	..	..	..	..	21	46	
4	..	..	..	..	..	..	..	..	..	..	..	..	..	..	..	..	..	..	..	4	6	
96	..	..	..	..	..	..	..	..	..	3	..	..	..	..	..	1	..	3	..	81	188	
306	8	2	..	..	..	..	..	..	..	..	..	..	..	..	..	..	..	7	..	279	466	67
228	8	2	..	..	..	..	..	..	..	..	..	..	..	..	..	..	..	7	..	207	351	
64	..	..	..	..	..	..	..	..	..	..	..	..	..	..	..	..	..	..	..	59	92	
14	..	..	..	..	..	..	..	..	..	..	..	..	..	..	..	..	..	..	..	13	23	
196	5	2	..	..	..	..	..	1	..	..	..	..	..	..	..	1	..	18	..	171	338	68
189	5	2	..	..	...	..	..	1	..	..	..	..	..	..	..	1	..	13	..	158	318	
7	..	..	..	..	..	..	..	..	..	..	..	..	...	..	..	..	..	5	..	13	20	
775	2	75	23	..	..	..	..	3	1	10	5	..	2	..	..	3	..	17	1	703	1,187	
120	..	32	14	...	..	..	..	..	..	9	5	..	2	..	..	3	..	2	1	63	164	
11	..	1	..	..	..	..	..	..	..	..	..	..	..	..	..	..	..	..	..	33	31	
145	..	32	7	..	..	..	..	..	..	1	..	..	..	..	..	..	..	2	..	163	253	
98	1	...	..	..	..	..	..	..	..	..	..	...	..	..	..	..	..	1	..	68	142	
11	..	..	..	..	..	..	..	..	..	..	..	..	..	..	..	..	..	..	..	14	21	
66	..	10	2	..	..	..	..	3	1	..	..	..	..	..	..	..	..	1	..	73	116	
22	..	..	..	..	..	..	..	..	..	..	..	..	..	..	..	..	..	..	..	26	31	
302	1	..	..	..	..	..	..	...	..	..	..	..	..	..	..	..	..	11	..	263	429	
502	..	8	1	1	..	..	..	..	...	...	..	..	...	1	...	...	..	17	...	500	833	70
154	..	4	..	1	..	...	..	..	..	...	..	..	..	1	..	..	..	5	..	147	273	
37	..	..	..	..	..	..	..	..	...	..	..	..	..	...	..	..	..	...	..	30	48	
82	..	2	1	..	..	..	..	..	..	..	..	..	..	..	..	..	..	2	..	76	141	
24	..	..	..	..	..	..	..	..	...	..	..	..	..	..	..	..	..	5	..	25	36	
126	..	2	...	..	..	...	..	..	..	..	..	..	..	...	...	..	..	2	..	149	215	
79	..	..	..	..	..	..	...	..	..	..	..	..	..	..	..	...	...	3	..	73	120	

जनगणना का प्राथमिक सारांश

स्थानीय कोड नं.	गांव/वार्ड गणना ब्लाक का नाम	गांव का क्षेत्रफल एकड़ में नगर/वार्ड का वर्ग कि.मी. में	आबाद रिहायशी मकानों की संख्या	परिवारों की संख्या	गिने गये व्यक्तियों की कुल संख्या (बेघरबार और संस्थाओं में रहने वाले व्यक्तियों सहित) व्यक्ति	पु.	स्त्री	अनुसूचित जातियां पु.	स्त्री	अनुसूचित जन-जातियां पु.	स्त्री	साक्षर एवं शिक्षित पु.	स्त्री	(I-IX) कुल काम करने वाले पु.	स्त्री
1	2	3	4	5	6	7	8	9	10	11	12	13	14	15	16
71	धनसुला	1,778.00	140	165	1,106	590	516	144	131	..	..	157	17	344	8
	धनसुला		62	76	457	244	213	8	13	..	..	39	1	147	8
	लगड़िया		70	80	586	313	273	103	88	..	..	110	16	181	..
	चमरपुरा		8	9	63	33	30	33	30	..	..	8	..	16	..
72	गीलापुरा	530.00	76	76	491	250	241	70	59	..	..	83	6	137	1
73	तरेनी	1,961.00	159	217	1,723	927	796	235	193	..	..	247	83	413	4
	तरेनी		83	100	774	421	353	76	68	..	..	60	42	178	3
	भावरि		4	5	54	33	21	..	..	..	..	3	..	12	..
	तुलाराम का पुरा		4	4	45	24	21	..	..	..	..	7	3	9	..
	कुअराख का पुरा		2	2	23	12	11	..	..	..	..	7	2	5	..
	धोंग		1	4	50	27	23	..	..	..	..	14	6	13	..
	ग्यानपुरा		11	21	186	96	90	..	..	..	..	38	12	34	..
	बद्री का पुरा		4	6	38	22	16	2	1	..	..	9	1	12	..
	हेतले का पुरा		6	7	50	23	27	..	..	..	..	7	2	12	..
	अनुध का पुरा		22	32	225	120	105	109	92	..	..	31	4	72	1
	रामदयाल का पुरा		4	7	50	30	20	21	12	..	..	12	..	14	..
	कीरत की गढ़ी		18	29	228	119	109	27	20	..	..	59	11	52	..
74	इकेहरा	1,403.00	106	106	735	393	342	32	22	..	..	177	20	179	2
	इकेहरा		29	29	203	97	106	2	..	...	..	50	9	42	..
	कम्मोदसिंह का पुरा		14	14	99	54	45	30	22	..	..	17	1	29	..
	भोले का पुरा		36	36	255	146	109	..	..	..	..	66	7	63	..
	बगिया पुरा		27	27	178	96	82	..	...	..	..	44	3	45	2
75	मानपुर राजपूती	1,266.00	80	115	779	409	370	111	83	..	..	111	14	219	3
	मानपुर राजपूती		70	101	652	347	305	111	83	..	..	84	8	196	3
	भीके का पुरा		10	14	127	62	65	..	..	..	..	27	6	23	..
76	कोलुआ	1,663.00	137	226	1,639	886	753	337	277	..	..	359	35	405	1
	कोलुआ		70	104	740	404	336	42	33	..	..	183	22	179	1
	भोलेराम का पुरा		24	55	429	237	192	175	139	..	..	92	6	99	..
	भगेल		43	67	470	245	225	120	105	..	..	84	7	127	..
77	खरगपुरा	498.00	65	73	488	283	205	102	68	..	..	89	8	134	..
78	कोंडर	192.00	..	..	..	..	..	..	वीरान	..	..	..	..	..	..
79	रानीपुरा	130.00	8	9	57	29	28	12	10	..	..	6	..	12	..
80	लेपा	1,183.00	96	171	1,033	570	463	179	148	..	..	156	36	279	2
	लेपा		74	132	741	411	330	37	28	..	..	142	36	185	2
	कुम्हारपुरा		14	22	167	89	78	89	78	..	..	..	..	52	..
	साजनहई का पुरा		8	17	125	70	55	53	42	..	..	14	..	42	..
81	भिड़ोसा	1,816.00	116	182	1,203	636	567	190	161	..	..	240	41	286	13
	भिड़ोसा		100	156	1,032	550	482	140	120	..	..	220	40	247	10
	सेमरपुरा		5	7	49	25	24	25	24	..	..	6	1	10	...
	दुर्गपुरा		11	19	122	61	61	25	17	..	..	14	..	29	3
82	अरूमी	2,182.00	30	41	308	174	134	34	28	..	..	42	4	87	6
	अरूमी		8	14	125	72	53	..	..	..	..	11	1	38	..
	आछे का पुरा		4	4	48	27	21	..	..	..	..	13	1	8	..
	अमृतसिंह का पुरा		1	3	25	15	10	..	..	..	..	8	1	5	..

काम करने वाले																						
I		II		III		IV		V(a)		V(b)		VI		VII		VIII		IX		X काम न करने वाले		
पु.	स्त्री	पु.	स्त्री	पु.	स्त्री	पु.	स्त्री	पु.	स्त्री	पु.	स्त्री	पु.	स्त्री	पु.	स्त्री	पु.	स्त्री	पु.	स्त्री	पु.	स्त्री	स्थानीय कोड नं.
17	18	19	20	21	22	23	24	25	26	27	28	29	30	31	32	33	34	35	36	37	38	1
322	7	4	1	..	..	..	..	1	..	...	..	1	..	1	...	..	..	5	..	246	508	71
144	7	1	1	..	..	..	..	..	..	..	..	..	..	1	..	..	..	1	..	97	205	
172	..	3	..	..	..	..	..	1	..	..	..	1	..	..	..	..	..	4	..	132	273	
16	..	..	..	..	..	..	..	..	...	..	..	..	..	..	..	..	..		..	17	30	
130	1	5	..	..	..	..	..	..	..	..	...	..	..		..	..	..	2	..	113	240	72
340	1	33	1	1	..	..	..	10	..	..	1	6	..	1	..	...	..	22	1	514	792	73
133	..	21	1	..	..	..	..	9	..	..	1	3	..	1	..	...	..	11	1	243	350	
12	..	..	..	..	..	..	..	..	..	..	..	..	..	..	..	..	..	.	..	21	21	
8	..	..	..	..	..	..	..	..	..	...	..	..	..	..	..	..	..	1	..	15	21	
4	..	..	..	..	..	..	..	..	..	..	..	..	..	..	..	..	..	1	..	7	11	
10	..	..	..	1	..	..	..	..	..	...	..	..	..	.	..	..	..	2	...	14	23	
34	..	..	..	..	..	..	..	..	..	..	..	..	..	..	..	..	..	..	..	62	90	
12	..	..	..	..	..	..	..	..	..	..	..	..	..	..	..	..	..	..	..	10	16	
12	..	..	..	..	..	..	..	..	..	..	..	..	..	..	..	..	..	..	..	11	27	
61	1	6	..	..	..	..	..	..	..	..	..	3	..	..	..	..	..	2	..	48	104	
10	..	2	..	..	..	..	..	..	..	..	..	..	..	..	..	..	..	2	..	16	20	
44	..	4	..	..	..	..	..	1	..	..	..	..	..	..	..	..	..	3	..	67	109	
164	2	2	..	2	..	..	..	1	..	1	..	..	..	..	..	..	..	9	..	214	340	74
37	..	2	..	..	..	..	..	..	..	..	..	..	..	..	...	..	..	3	..	55	106	
26	..	..	..	1	..	..	..	1	..	..	..	..	..	..	..	..	..	1	..	25	45	
57	..	..	..	1	..	..	..	..	..	1	...	..	..	..	..	..	..	4	..	83	109	
44	2	..	..	..	..	..	..	..	..	..	..	..	..	..	..	..	..	1	..	51	80	
208	2	3	1	..	..	..	..	2	..	1	..	1	..	..	..	..	..	4	..	190	367	75
186	2	3	1	..	..	..	..	2	..	1	..	1	..	..	..	..	..	3	..	151	302	
22	..	..	..	..	..	..	..	..	..	...	..	..	..	..	..	..	..	1	..	39	65	
383	1	11	..	..	..	..	..	..	..	2	..		..	..	..	..	..	9	..	481	752	76
163	1	7	..	..	..	..	..	...	..	2	..	..	..	..	..	..	..	7	..	225	335	
97	..	..	..	..	..	..	..	..	..	..	..	..	..	..	..	..	..	2	...	138	192	
123	..	4	..	..	..	..	..	..	..	..	.	..	..	...	..	..	..	..	..	118	225	
113	..	8	..	..	..	..	..	...	..	..	..	...	..	..	..	1	..	12	..	149	205	77
..	..	..	..	..	..	..	..	..	..	धीरान		..	..	..		..	..	..	...	..	..	78
10	..	2	..	..	..	..	..	..	..	..	..	..	..		..	..	..	..	..	17	28	79
264	..	9	2	..	..	..	..	..	..	..	..	1	..	..	..	1	..	4	..	291	461	80
170	..	9	2	..	..	..	..	..	..	..	..	1	..	..	..	1	..	4	..	226	328	
52	..	..	...	..	..	..	..	..	..	..	..	..	..	..	..	..	..	..	..	37	78	
42	..	..	..	..	..	..	..	..	..	..	..		..	..	..	..	..	..	..	28	55	
235	2	40	8	..	..	..	..	..	..	1	..	..	..	...	..	..	..	10	3	350	554	81
212	1	25	6	..	..	..	..	..	..	..	..	..	..	..	..	..	..	10	3	303	472	
7	..	2	..	..	..	..	..	..	..	1	..	..	..	..	..	..	..	..	..	15	24	
16	1	13	2	..	..	..	..	..	..	..	..	..	..		..	..	..	..	..	32	58	
80	..	6	6	..	..	..	..	..	..	..	..	..	..	..	..	..	..	1	..	87	128	82
38	..	..	..	..	..	..	..	..	..	..	..	..	..	..	..	..	..	..	..	34	53	
8	..	..	..	..	..	..	..	..	..	..	..	..	..	..	..	...	..	..	...	19	21	
5	..	..	..	..	..	..	..	..	..	..	..	..	..	..	..	..	..	..	..	10	10	

जनगणना का प्राथमिक सारांश

स्थानीय कोड नं.	गांव/वार्ड गणना ब्लाक का नाम	गांव का क्षेत्रफल एकड़ में नगर/वार्ड का वर्ग कि. मी. में	आबाद रिहायशी मकानों की संख्या	परिवारों की संख्या	गिने गये व्यक्तियों की कुल संख्या (बेघरबार और संस्थाओं में रहने वाले व्यक्तियों सहित)			अनुसूचित जातियां		अनुसूचित जनजातियां		साक्षर एवं शिक्षित व्यक्ति		(I–IX) कुल काम करने वाले	
					व्यक्ति	पु.	स्त्री	पु.	स्त्री	पु.	स्त्री	पु.	स्त्री	पु.	स्त्री
1	2	3	4	5	6	7	8	9	10	11	12	13	14	15	16
	सत्यराम सिंह का पुरा		1	1	1	1	..	..	..	..	..	..	..	1	..
	भीकाराम का पुरा		2	2	5	4	1	..	..	..	..	..	..	3	..
	पतूखेसिंह का पुरा		3	5	39	20	19	..	..	..	..	8	1	8	..
	जगे का पुरा		1	1	2	..	2	..	..	..	..	..	..	..	..
	चमरपुरा		10	11	63	35	28	34	28	..	..	2	..	24	6
83	सांगोली	2,352.00	164	226	1,422	775	647	70	52	..	..	250	103	383	25
	सांगोली		158	219	1,352	735	617	30	22	..	..	236	103	362	12
	चमरपुरा		6	7	70	40	30	40	30	..	..	14	..	21	13
84	किरींयच	3,807.00	382	417	3,259	1,850	1,409	431	347	..	..	690	96	932	12
	किरींयच		98	107	957	566	391	29	23	..	..	178	35	282	..
	कोडर		11	11	88	49	39	..	..	..	..	12	..	28	..
	खोड़		43	52	430	256	174	39	34	..	..	125	30	127	1
	भीरन की गढ़ी		32	32	207	105	102	68	47	..	..	64	3	54	5
	दुर्गादास की गढ़ी		35	35	276	151	125	32	22	..	..	74	2	86	2
	सूवालाल की गढ़ी		17	25	148	75	73	..	..	..	..	29	2	45	3
	लामे की गढ़ी		12	12	87	46	41	10	8	..	..	16	4	21	..
	कुन्जी की गढ़ी		6	6	51	23	28	18	21	..	..	13	4	12	..
	गूजू की गढ़ी		14	14	93	60	33	..	..	..	..	29	..	27	..
	किना की गढ़ी		32	41	297	176	121	80	65	..	..	62	7	89	1
	जीधाराम की गढ़ी		18	18	141	80	61	80	61	..	..	11	..	37	..
	ग्यानन्द का पुरा		7	7	52	29	23	12	11	..	..	8	..	13	..
	उदरपुर का पुरा		9	9	63	33	30	33	30	..	..	11	..	17	..
	उदरपुरा		43	43	342	187	155	30	25	..	..	55	9	88	..
	काछिन का पुरा		5	5	27	14	13	..	..	..	..	3	..	6	..
85	कुकथरी	1,630.00	184	233	1,745	942	803	126	109	..	..	322	88	491	4
	कुकथरी		105	130	918	493	425	74	64	..	..	138	64	265	2
	हेमकी		4	5	30	18	12	..	..	..	..	17	3	10	..
	पाखरिया		17	28	215	112	103	34	28	..	..	23	..	59	1
	धीखलकपुरा		158	70	582	319	263	18	17	..	..	144	21	157	1
86	सींगपुरा	794.00	134	134	972	526	446	90	73	..	..	202	23	267	..
87	पलना	587.00	64	69	463	229	234	62	59	..	..	123	46	119	..
88	सुनावली	958.00	77	83	589	304	285	58	42	..	..	134	30	166	1
89	पूरावस खुर्द	1,944.00	188	233	1,248	669	579	106	95	..	..	161	41	388	19
	पुरावस खुर्द		158	203	1,026	547	479	65	55	..	..	131	38	321	19
	वहादुर का पुरा		21	21	141	81	60	..	..	..	..	24	3	45	..
	विजयचन्द्र का पुरा		9	9	81	41	40	41	40	..	..	6	..	22	..
90	नावली	1,516.00	145	213	1,551	861	690	144	109	..	..	268	27	380	2
	नावली		92	124	902	517	385	89	64	..	..	168	18	228	..
	माता का पुरा		23	28	168	91	77	16	6	..	..	13	..	38	1
	ननूबली		7	12	121	61	60	..	..	..	..	21	1	30	..
	लालजीत का पुरा		23	49	360	192	168	39	39	..	..	66	8	84	1
91	खेरली पोरसा	348.00	50	65	408	212	196	130	80	..	..	71	17	120	..
92	करसण्डा	1,005.00	84	128	824	458	366	92	75	..	..	115	33	246	3
	करसण्डा		51	79	501	273	228	42	31	..	..	91	22	150	2

अम्बाह तहसील

काम करने वाले																							
I		II		III		IV		V(a)		V(b)		VI		VII		VIII		IX		X काम न करने वाले		स्थानीय कोड नं.
पु.	स्त्री	पु.	स्त्री	पु.	स्त्री	पु.	स्त्री	पु.	स्त्री	पु.	स्त्री	पु.	स्त्री	पु.	स्त्री	पु.	स्त्री	पु.	स्त्री	पु.	स्त्री	
17	18	19	20	21	22	23	24	25	26	27	28	29	30	31	32	33	34	35	36	37	38	1
1	..	..	..	..	..	..	..	..	..	..	..	..	..	..	..	..	..	..	..	..	..	
3	..	..	..	..	..	..	..	..	..	..	..	..	..	..	..	..	..	..	..	1	1	
7	..	..	..	..	.		..	..	..	..	..	..	..	..	..	..	..	..	1	..	12	19	
..	..	..	..	.	.	..	..	..	..	..	..	..	..	..	..	..	..	..	..	..	2	
18	..	6	6	..	.	..	..	..	..	..	..	..	..	..	..	..	..	..	..	11	22	
305	..	54	21	..	.	..	..	6	..	..	..	..	..	3	..	1	..	14	4	392	622	83
288	..	50	8	.	.	..	..	6	..	..	..	..	..	3	..	1	..	14	4	373	605	
17	..	4	13	.	.	..	..	..	..	..	..	..	..	..	..	..	..	..	..	19	17	
672	3	235	9	.	.	..	..	4	..	..	..	..	..	..	..	..	..	21	..	918	1,397	84
197	..	80	..	.	.	..	..	..	..	..	..	..	..	..	..	..	..	5	..	284	391	
28	..	..	..	..	..	..	..	:	..	..	..	..	..	..	..	..	..	..	..	21	39	
106	..	12	1	..	..	..	..	1	..	..	..	..	..	..	..	..	..	8	..	129	173	
35	..	19	5	..	..	..	..	..	..	..	..	..	..	..	..	..	..	..	..	51	97	
34	..	52	2	..	..	..	..	..	..	..	..	..	..	..	..	..	..	..	..	65	123	
28	2	15	1	..	..	..	..	..	..	..	..	..	..	..	..	..	..	2	..	30	70	
18	..	2	..	..	..	..	..	..	..	..	..	..	..	..	..	..	..	1	..	25	41	
11	..	1	..	..	..	..	..	..	..	..	..	..	..	..	..	..	..	..	..	11	28	
17	..	9	..	..	..	..	..	..	..	..	..	..	..	..	..	..	..	1	..	33	33	
55	1	32	..	..	..	..	..	..	..	..	..	..	..	..	..	..	..	2	..	87	120	
37	..	..	..	..	..	..	..	..	..	..	..	..	..	..	..	..	..	..	..	43	61	
12	..	1	..	..	..	..	..	..	..	..	..	..	..	..	..	..	..	..	..	16	23	
16	..	1	..	..	..	..	..	..	..	..	..	..	..	..	..	..	..	..	..	16	30	
72	..	11	..	..	..	..	..	3	..	..	..	..	..	..	..	..	..	2	..	99	155	
6	..	..	..	..	..	..	..	..	..	..	..	..	..	..	..	..	..	..	..	8	13	
437	1	14	3	3	..	..	..	1	..	6	..	..	..	..	..	1	..	29	..	451	799	85
234	1	8	1	..	..	..	..	1	..	5	..	..	..	..	..	..	..	17	..	228	423	
9	..	..	..	..	..	..	..	..	..	..	..	..	..	..	..	..	..	1	..	8	12	
52	..	6	1	..	..	..	..	..	..	..	..	..	..	..	..	..	..	1	..	53	102	
142	..	..	1	3	..	..	..	..	..	1	..	..	..	..	..	1	..	10	..	162	262	
210	..	45	..	1	..	..	..	3	..	1	..	..	..	..	..	1	..	6	..	259	446	86
101	..	16	..	..	..	..	..	..	..	1	..	..	..	..	..	..	..	1	..	110	234	87
153	1	6	..	..	..	..	..	4	..	..	..	..	..	..	..	..	..	3	..	138	284	88
354	2	12	15	..	..	..	..	3	1	2	..	..	..	3	..	2	..	12	1	281	560	89
289	2	11	15	..	..	..	..	3	1	2	..	..	..	2	..	2	..	12	1	226	460	
44	..	..	..	..	..	..	..	..	..	..	..	..	..	1	..	..	..	..	..	36	60	
21	..	1	..	..	..	..	..	..	..	..	..	..	..	..	..	..	..	..	..	19	40	
359	2	4	..	1	..	..	..	..	..	1	..	..	..	3	..	1	..	11	..	481	688	90
212	..	3	..	1	..	..	..	..	..	1	..	..	..	2	..	1	..	8	..	289	385	
38	1	..	..	..	..	..	..	..	..	..	..	..	..	..	..	..	..	..	..	53	76	
30	..	..	..	..	..	..	..	..	..	..	..	..	..	..	..	..	..	..	..	31	60	
79	1	1	..	..	..	..	..	..	..	..	..	..	..	1	..	..	..	3	..	108	167	
116	..	1	..	..	..	..	..	2	..	..	..	..	..	..	..	..	..	1	..	92	196	91
234	3	3	..	1	..	..	..	2	..	..	..	..	..	1	..	..	..	5	..	212	363	92
138	2	3	..	1	..	..	..	2	..	..	..	..	..	1	..	..	..	5	..	123	226	

जनगणना का प्राथमिक सारांश

स्थानीय कोड नं.	गाँव/वार्ड गणना/ब्लाक का नाम	गाँव का क्षेत्रफल एकड़ में नगर/वार्ड का वर्ग कि.मी. में	आबाद रिहायशी मकानों की संख्या	परिवारों की संख्या	गिने गये व्यक्तियों की कुल संख्या (बेघरबार और संस्थाओं में रहने वाले व्यक्तियों सहित) व्यक्ति	पु.	स्त्री	अनुसूचित जातियां पु.	स्त्री	अनुसूचित जन-जातियां पु.	स्त्री	साक्षर एवं शिक्षित व्यक्ति पु.	स्त्री	(I-IX) कुल काम करने वाले पु.	स्त्री
1	2	3	4	5	6	7	8	9	10	11	12	13	14	15	16
	करसण्डी		33	49	323	185	138	50	44	..	..	24	11	96	1
93	रठा	430.00	27	58	364	198	166	185	155	..	..	50	..	107	..
94	साधू का पुरा	436.00	..	..	..	..	वीरान	..	..	..	..	..	..	..	..
95	पाली	2,460.00	200	201	1,419	753	666	298	273	..	..	294	57	390	7
	पाली		130	131	877	470	407	18	19	..	..	210	52	239	5
	चमरपुरा		70	70	542	283	259	280	254	..	..	84	5	151	2
96	ढकपुरा	290.00	38	39	266	157	109	66	61	..	..	61	1	76	..
97	रायपुर	7,055.00	525	531	3,485	1,909	1,576	435	340	..	..	399	100	1,098	8
	रायपुर		9	9	61	36	25	..	..	..	..	4	..	32	..
	हेतासिंह का पुरा		17	17	111	62	49	..	..	..	..	7	1	49	..
	बले का पुरा		7	8	83	45	38	..	..	..	..	..	..	37	..
	फूल का पुरा		5	5	37	20	17	20	17	..	..	5	..	18	—
	मिट्ठीलाल का पुरा		14	14	80	43	37	..	..	..	..	4	..	32	..
	भोले का पुरा		2	2	13	6	7	..	..	..	..	..	..	2	..
	बिहार का पुरा		41	41	293	156	137	..	..	..	..	48	4	82	..
	खुर्द		161	163	998	556	442	123	89	..	..	118	60	315	..
	गढ़िया		139	139	887	467	420	139	128	..	..	86	21	251	4
	गुढ़ा		85	86	582	332	250	79	48	..	..	83	13	181	3
	गुदे का पुरा		24	25	208	112	96	..	..	..	..	34	..	57	..
	गुमानिया का पुरा		21	22	132	74	58	74	58	..	..	10	1	42	1
98	परदु का पुरा	972.00	114	114	723	407	316	126	104	..	..	170	15	226	3
99	सिदौली	534.00	70	70	520	303	217	118	86	..	..	106	3	160	..
100	चक माधौपुर	133.00	..	..	..	..	वीरान	..	..	..	..	..	..	..	..
101	चक लुबरियाई	50.00	7	11	72	38	34	38	34	..	..	9	..	22	..
102	कुदौना	768.00	41	55	358	178	180	9	9	..	..	39	15	94	..
	हरविलास का पुरा		8	9	50	26	24	..	..	..	..	2	..	13	..
	चन्द का पुरा		22	31	196	99	97	9	9	..	..	23	10	53	..
	विशुतलाल का पुरा		11	15	112	53	59	..	..	..	..	14	5	28	..
103	कोंदर कलां	1,327.00	358	399	2,237	1,318	969	48	37	..	..	558	132	640	18
	भड़ोखर		59	59	343	199	144	..	..	..	..	80	18	99	1
	जीवाराम का पुरा		7	7	55	31	24	..	..	..	..	14	2	20	..
	ताल का पुरा		52	91	339	194	145	..	..	..	..	91	25	92	2
	महते की		15	15	94	54	40	32	20	..	..	7	..	24	..
	बमिया का पुरा		6	6	55	37	18	12	11	..	..	7	1	17	..
	पटवारी का पुरा		27	27	135	74	61	..	..	..	..	28	8	39	2
	खजूर का पुरा		41	41	230	129	101	..	..	..	..	54	3	62	2
	बमर का पुरा		41	41	290	159	131	..	..	..	..	86	21	76	3
	करके का पुरा		102	102	687	409	278	4	6	..	..	190	54	191	8
	कल्यिन का पुरा		8	10	59	32	27	..	..	..	..	1	..	20	..
104	कोथर खुर्द	1,287.00	268	268	1,709	1,009	700	41	28	..	..	334	72	481	2
105	धनेटा	833.00	144	144	1,047	566	481	209	169	..	..	231	42	279	8
106	भजपुरा	750.00	79	79	650	351	299	64	59	..	..	160	29	170	2
107	नगरा पोरसा	2,744.00	230	316	2,071	1,099	972	279	208	..	..	315	79	577	6
	नगरा पोरसा		110	159	1,015	549	466	80	52	..	..	198	53	290	6

काम करने वाले																						
I		II		III		IV		V(a)		V(b)		VI		VII		VIII		IX		X काम न करने वाले		स्थानीय कोड नं.
पु.	स्त्री	पु.	स्त्री	पु.	स्त्री	पु.	स्त्री	पु.	स्त्री	पु.	स्त्री	पु.	स्त्री	पु.	स्त्री	पु.	स्त्री	पु.	स्त्री	पु.	स्त्री	
17	18	19	20	21	22	23	24	25	26	27	28	29	30	31	32	33	34	35	36	37	38	1
96	1	..	..	..	..	..	..	..	..	..	..	..	..	..	..	..	..	..	..	89	137	
105	..	2	..	..	..	..	..	..	..	..	..	..	..	..	..	..	..	..	..	91	166	93
..	..	..	..	..	..	..	..	वीरान	..	..	..	..	..	..	..	..	..	..	..	..	..	94
364	4	9	3	..	..	..	..	..	..	1	..	..	..	1	..	1	..	14	..	363	659	95
223	4	4	1	..	..	..	..	..	..	1	..	..	..	1	..	1	..	9	..	231	402	
141	..	5	2	..	..	..	..	..	..	..	..	..	..	..	..	..	...	5	..	132	257	
73	..	1	..	..	..	..	..	..	..	..	..	..	..	..	..	..	..	2	..	81	109	96
1,039	6	42	..	1	..	..	..	3	1	..	..	..	..	1	..	..	..	12	1	811	1,568	97
32	..	..	..	..	..	..	..	..	..	..	..	..	..	..	..	..	..	..	..	4	25	
49	..	..	..	..	..	..	..	..	..	..	..	..	..	..	..	..	..	..	..	13	49	
37	..	..	..	..	..	..	..	..	..	..	..	..	..	..	..	..	..	..	..	8	38	
17	..	..	..	..	..	..	..	..	..	..	..	..	..	..	..	..	..	1	..	2	17	
32	..	..	.	..	..	..	..	..	..	..	..	..	..	..	..	..	..	..	..	11	37	
2	..	..	..	..	..	..	..	..	..	..	..	..	..	..	..	..	..	..	..	4	7	
77	..	4	..	..	..	..	..	..	..	..	..	..	..	..	..	..	..	1	..	74	137	
297	..	10	..	..	..	..	..	..	..	..	..	..	..	1	..	..	..	7	..	241	442	
242	3	4	..	1	..	..	..	3	1	..	..	..	..	..	..	..	..	1	..	216	416	
168	2	12	..	..	..	..	..	..	..	..	..	..	..	..	..	..	..	1	1	151	247	
56	..	..	..	..	..	..	..	..	..	..	..	..	..	..	..	..	..	1	..	55	96	
30	1	12	..	..	..	..	..	..	..	..	..	..	..	..	..	..	..	..	..	32	57	
206	3	14	..	..	..	..	..	1	..	..	..	..	..	..	..	..	..	5	..	181	313	98
151	..	2	..	..	..	..	..	1	..	..	..	..	..	..	..	..	..	6	..	143	217	99
..	..	..	..	..	..	..	..	वीरान	..	..	..	..	..	..	..	..	..	..	..	..	..	100
18	..	4	..	..	..	..	..	..	..	..	..	..	..	..	..	..	..	..	..	16	34	101
79	..	9	..	..	..	..	..	6	..	..	..	..	..	..	..	..	..	..	..	84	180	102
13	..	..	..	..	..	..	..	..	..	..	..	..	..	..	..	..	..	..	..	13	24	
38	..	9	..	..	..	..	..	6	..	..	..	..	..	..	..	..	..	..	..	46	97	
28	..	..	..	..	..	..	..	..	..	..	..	..	..	..	..	..	..	..	..	25	59	
550	16	18	..	..	..	..	..	5	1	2	..	..	..	1	..	8	..	56	1	678	951	103
90	1	1	..	..	..	..	..	..	..	..	..	..	..	..	..	6	..	2	..	100	143	
16	..	..	..	..	..	..	..	..	..	..	..	..	..	..	..	..	..	4	..	11	24	
82	2	..	..	..	..	..	..	..	..	..	..	..	..	..	..	..	..	10	..	102	143	
24	..	..	..	..	..	..	..	..	..	..	..	..	..	..	..	..	..	..	..	30	40	
5	..	12	..	..	..	..	..	..	..	..	..	..	..	..	..	..	..	..	..	20	18	
36	2	..	..	..	..	..	..	1	..	..	..	..	..	..	..	..	..	2	..	35	59	
55	2	2	..	..	..	..	..	..	..	..	..	..	..	..	..	..	..	5	..	67	99	
74	2	..	..	..	..	..	..	..	..	..	..	..	..	..	..	..	..	2	1	83	128	
149	7	2	..	..	..	..	..	4	1	2	..	..	..	1	..	2	..	31	..	218	270	
19	..	1	..	..	..	..	..	..	..	..	..	..	..	..	..	..	..	..	..	12	27	
436	2	10	..	..	..	..	..	5	..	2	..	..	..	..	..	..	..	28	..	528	698	104
179	1	51	6	1	..	..	..	13	..	4	..	1	..	2	1	..	..	28	..	287	473	105
166	2	1	..	..	..	..	..	..	..	..	..	..	..	..	..	..	..	3	..	181	297	106
505	6	7	..	..	..	..	..	10	..	..	..	..	..	2	..	1	..	52	..	522	966	107
230	6	1	..	..	..	..	..	7	..	..	..	..	..	1	..	1	..	50	..	259	460	

जनगणना का प्राथमिक सारांश

स्थानीय कोड नं	गांव/वार्ड गणना ब्लाक का नाम	गांव का क्षेत्रफल एकड़ में नगर/वार्ड का वर्ग कि.मी.में	आबाद रिहायशी मकानों की संख्या	परिवारों की संख्या	गिने गये व्यक्तियों की कुल संख्या (बेघरबार और संस्थाओं में रहने वाले व्यक्तियों सहित) व्यक्ति	पु.	स्त्री	अनुसूचित जातियां पु.	स्त्री	अनुसूचित जन-जातियां पु.	स्त्री	साक्षर एवं शिक्षित व्यक्ति पु.	स्त्री	(I–IX) कुल काम करने वाले पु.	स्त्री
1	2	3	4	5	6	7	8	9	10	11	12	13	14	15	16
	साहस का पुरा		34	47	315	161	154	32	27	..	..	45	17	77	..
	उत्तम का पुरा		26	30	189	98	91	61	49	..	..	17	3	57	..
	टीकतन का पुरा		40	55	380	195	185	10	4	..	..	42	6	103	..
	कोटरों		20	25	172	96	76	96	76	..	..	13	..	50	..
108	कीचोल	4,753.00	260	343	2,268	1,188	1,080	333	287	..	..	237	30	625	10
	कीचोल		102	155	931	487	444	189	160	..	..	87	23	263	3
	रतन को पुरा		60	66	451	245	206	67	50	..	..	83	4	125	1
	कारीमटी का पुरा		12	20	138	67	71	..	..	..	..	12	1	38	1
	नयापुरा		16	17	129	64	65	..	..	..	..	11	..	28	2
	किशोर का पुरा		12	14	108	55	53	55	53	..	..	9	..	31	..
	ढ़कहा		7	9	74	39	35	..	..	..	..	11	2	20	..
	गधन का पुरा		13	14	93	50	43	..	..	..	..	6	..	28	..
	रोस का पुरा		15	21	164	90	74	..	..	..	..	8	..	43	1
	खटिका		18	21	140	72	68	8	8	..	..	10	..	36	2
	मोगी की भडैय्या		3	4	38	17	21	14	16	..	..	..	..	11	..
	पतारो		2	2	2	2	..	..	..	..	..	..	..	2	..
109	सिलाबली	3,252.00	246	254	1,935	995	940	101	62	..	..	308	46	486	10
	सिलावली		167	167	1,281	672	609	55	42	..	..	208	23	336	8
	आदर्शनगर		39	39	248	125	123	21	5	..	..	38	4	60	..
	आजान पुरा		3	3	24	13	11	..	..	..	..	5	..	4	..
	महन्त का पुरा		14	20	189	102	87	25	15	..	..	32	12	43	..
	साहिब का पुरा		16	18	133	58	75	..	..	..	..	15	3	33	2
	परिमाल का पुरा		7	7	60	25	35	..	..	..	..	10	4	10	..
110	महुआ	2,630.00	354	456	2,781	1,543	1,238	428	341	..	..	541	108	824	50
	महुआ		230	295	1,773	998	775	235	196	..	..	395	82	548	12
	हिगोटि आई		48	85	543	297	246	89	67	..	..	60	16	156	35
	एडीमाल का पुरा		76	76	465	248	217	104	78	..	..	86	10	120	3
111	चन्द्रपुरा	529.00	..	..	..	..	..	..	वीरान	..	..	..	..	..	..
112	बुधारा	2,016.00	187	243	1,484	820	664	258	192	..	..	238	39	418	4
	बुधारा		185	238	1,454	804	650	258	192	..	..	236	39	409	4
	बखे का पुरा		2	5	30	16	14	..	..	..	..	2	..	9	..
	माताप्रसाद का पुरा		..	..	..	..	..	..	वीरान	..	..	..	..	..	..
113	नन्द का पुरा	1,389.00	112	139	977	504	473	109	88	..	..	238	92	226	..
	नन्द का पुरा		56	75	497	274	223	46	33	..	..	116	37	129	..
	खेरिया		56	64	480	230	250	63	55	..	..	122	50	97	..
114	चक बुधारा	239.00	11	12	131	69	62	6	4	..	..	37	16	36	..
115	तरसमा	1,052.00	128	164	1,410	796	614	17	14	..	..	400	136	360	2
	तरसमा		61	82	667	381	286	16	11	..	..	166	54	177	1
	बन्धा पुरा		33	41	693	386	307	1	3	..	..	221	76	174	1
	बैध का पुरा		34	41	50	29	21	..	..	..	..	13	6	9	..
116	मेहदोरा	2,177.00	87	87	674	342	332	76	59	..	..	35	16	174	..
	मेहदोरा		52	52	388	203	185	59	44	..	..	..	..	102	..
	मलहन का पुरा		17	17	128	60	68	..	..	..	..	6	1	33	..
	लखपति का पुरा		12	12	107	54	53	17	15	..	..	18	13	30	..

अम्बाह तहसील

काम करने वाले																						
I		II		III		IV		V(a)		V(b)		VI		VII		VIII		IX		X काम न करने वाले		
पु.	स्त्री	पु.	स्त्री	पु.	स्त्री	पु.	स्त्री	पु.	स्त्री	पु.	स्त्री	पु.	स्त्री	पु.	स्त्री	पु.	स्त्री	पु.	स्त्री	पु.	स्त्री	स्थानीय कोड नं.
17	18	19	20	21	22	23	24	25	26	27	28	29	30	31	32	33	34	35	36	37	38	1
76	..	1	..	..	..	..	..	..	..	..	..	..	..	..	..	..	..	..	..	84	154	
54	..	..	..	..	..	..	..	3	..	..	..	..	..	..	..	..	..	..	..	41	91	
95	..	5	..	..	..	..	..	..	..	..	..	..	..	1	..	..	..	2	..	92	185	
50	..	..	..	..	..	..	..	..	..	..	..	..	..	..	..	..	..	...	..	46	76	
601	8	19	2	..	..	..	..	..	..	..	..	..	..	..	..	..	..	5	..	563	1,070	108
253	3	8	..	..	..	..	..	..	..	..	..	..	..	..	..	..	..	2	..	224	441	
122	1	..	..	..	..	..	..	..	..	..	..	..	..	..	..	..	..	3	..	120	205	
38	1	..	..	..	..	..	..	..	..	..	..	..	..	..	..	..	..	..	..	29	70	
27	2	1	..	..	..	..	..	..	..	..	..	..	..	..	..	..	..	..	..	36	63	
26	..	5	..	..	..	..	..	..	..	..	..	..	..	..	..	..	..	..	..	24	53	
20	..	..	..	..	..	..	..	..	..	..	..	..	..	..	..	..	..	..	..	19	35	
28	..	..	..	..	..	..	..	..	..	..	..	..	..	..	..	..	..	..	..	22	43	
43	1	..	..	..	..	..	..	..	..	..	..	..	..	..	..	..	..	..	..	47	73	
33	..	3	2	..	..	..	..	..	..	..	..	..	..	..	..	..	..	..	..	36	66	
9	..	2	..	..	..	..	..	..	..	..	..	..	..	..	..	..	..	..	..	6	21	
2	..	..	..	..	..	..	..	..	..	..	..	..	..	..	..	..	..	..	..	..	..	
429	1	12	2	3	..	..	..	8	..	8	..	1	..	2	1	..	..	23	6	509	930	109
296	..	11	2	2	..	..	..	3	..	..	..	1	..	..	..	..	..	23	6	336	601	
57	..	..	..	..	..	..	..	3	..	..	..	..	..	..	..	..	..	..	..	65	123	
4	..	..	..	..	..	..	..	..	..	..	..	..	..	..	..	..	..	..	..	9	11	
33	..	..	..	..	..	..	..	2	..	8	..	..	..	..	..	..	..	..	..	59	87	
29	1	1	..	1	..	..	..	..	..	..	..	..	..	2	1	..	..	..	..	25	73	
10	..	..	..	..	..	..	..	..	..	..	..	..	..	..	..	..	...	..	..	15	35	
588	13	100	27	20	..	..	..	9	4	6	2	2	..	16	..	10	..	73	4	719	1,188	110
344	1	83	2	19	..	..	..	8	4	2	2	2	..	14	..	10	..	66	3	450	763	
138	12	7	22	..	..	..	..	..	..	4	..	..	..	2	..	..	..	5	1	141	21	
106	..	10	3	1	..	..	..	1	..	..	..	..	..	..	..	..	..	2	..	128	214	
..	..	..	..	..	..	..	..	..	..	..	वीरान	..	..	..	..	...	..	..	..	..	..	111
331	1	49	1	..	..	..	..	1	1	..	..	..	..	..	..	13	..	24	1	402	660	112
322	1	49	1	..	..	..	..	1	1	..	..	..	..	..	..	13	..	24	1	395	646	
9	..	...	..	..	..	..	..	..	..	..	..	..	..	..	..	..	..	..	..	7	14	
...	..	..	..	..	..	..	..	..	..	..	वीरान	..	..	..	..	..	..	..	..	..	..	
220	..	..	..	..	..	..	..	1	..	..	..	..	..	..	..	1	..	4	..	278	473	113
128	..	..	..	..	..	..	..	..	..	..	..	..	..	..	..	..	..	1	..	145	223	
92	..	..	..	..	..	..	..	1	..	..	..	..	..	..	..	1	..	3	..	133	250	
26	..	4	..	..	..	..	..	..	..	1	..	..	..	..	..	..	..	5	..	33	62	114
324	..	15	..	3	..	..	..	2	1	2	..	..	..	1	..	..	..	13	1	436	612	115
146	..	13	..	2	..	..	..	1	1	2	..	..	..	1	..	..	..	12	..	204	283	
169	..	2	..	1	..	..	..	1	..	..	..	..	..	..	..	..	..	1	1	212	306	
9	..	..	..	..	..	..	..	..	..	..	..	..	..	..	..	..	..	..	..	20	21	
174	..	..	..	..	..	...	..	..	..	...	..	..	..	..	..	..	..	..	..	168	332	116
103	..	..	..	..	..	..	..	..	..	..	..	..	..	..	..	..	..	..	..	101	185	
33	..	..	..	..	..	..	..	..	..	..	..	..	..	..	..	..	..	..	..	27	68	
30	..	..	..	..	..	..	..	..	..	..	..	..	..	..	..	..	..	..	..	24	53	

जनगणना का प्राथमिक सारांश

स्थानीय कोड नं.	गांव/वार्ड गणना ब्लाक का नाम	गांव का क्षेत्रफल एकड़ में नगर/वार्ड का वर्ग कि. मी. में	आबाद रिहायशी मकानों की संख्या	परिवारों की संख्या	गिने गये व्यक्तियों की कुल संख्या (बेघरबार और संस्थाओं में रहने वाले व्यक्तियों सहित) व्यक्ति	पु.	स्त्री	अनुसूचित जातियां पु.	स्त्री	अनुसूचित जनजातियां पु.	स्त्री	साक्षर एवं शिक्षित व्यक्ति पु०	स्त्री	(I-IX) कुल काम करने वाले पु.	स्त्री
1	2	3	4	5	6	7	8	9	10	11	12	13	14	15	16
	पातीराम का पुरा		6	6	51	25	26	..	..	..	..	11	2	9	..
117	गढ़िया पोरसा	1,591.00	150	204	1,512	801	711	148	113	..	..	289	56	410	4
	गढ़िया पोरसा		98	150	933	500	433	132	102	..	..	158	37	250	4
	प्रेमपुरा		52	54	579	301	278	16	11	..	..	131	19	160	..
118	दोहरोटा	1,796.00	84	125	929	484	445	8	8	..	..	174	34	239	..
	दोहरोटा		33	46	328	165	163	8	8	..	..	44	1	78	..
	कुडियार		22	33	236	129	107	..	..	..	..	38	..	71	..
	लल्ला का पुरा		29	46	365	190	175	..	..	..	..	92	33	90	..
119	भटियापुरा	772.00	58	76	534	281	253	59	46	..	..	79	16	141	..
120	रिठवारी	1,164.00	32	45	301	163	138	..	..	..	..	48	8	83	..
121	रैपुरा	1,150.00	136	137	1,002	518	484	260	242	..	..	197	66	264	..
	रैपुरा		69	69	513	266	247	8	5	..	..	125	56	134	..
	नरसिंहगढ़		9	9	56	32	24	32	24	..	..	5	..	13	..
	सनाइ का पुरा		12	13	107	55	52	55	52	..	..	16	1	22	..
	जगदीशगढ़		46	46	326	165	161	165	161	..	..	51	9	95	..
122	झेरपुरा	327.00	32	32	435	228	207	118	108	..	..	32	2	118	..
123	जोटई	1,250.00	294	295	2,325	1,254	1,071	232	184	..	..	352	71	553	2
	जोटई		169	170	1,273	678	595	53	29	..	..	223	69	280	..
	बड़ीकी		12	12	102	55	47	..	..	..	..	19	..	29	..
	बदुरी का पुरा		5	5	34	15	19	10	17	..	..	3	..	11	..
	नाहर का पुरा		30	30	290	154	136	45	42	..	..	40	..	81	1
	हीरा की		10	10	97	53	44	..	..	..	..	20	..	23	..
	मानसिंह का पुरा		11	11	101	57	44	..	..	..	..	14	..	19	..
	रावत का पुरा		35	35	299	172	127	54	37	..	..	26	2	78	..
	बरकापुरा		22	22	129	70	59	70	59	..	..	7	..	32	1
124	विजैगढ़	1,683.00	290	290	1,777	920	857	125	114	..	..	380	86	490	5
	विजैगढ़		147	147	879	460	419	105	91	..	..	183	39	252	..
	पिपरई		143	143	898	460	438	20	23	..	..	197	47	238	5
125	हिंगोटयाई	236.00	35	35	224	124	100	2	1	..	..	34	15	52	2
126	बिचोली	422.00	..	..		..		..	बीरान					..	..
127	धर्मगढ़	2,332.00	361	424	2,739	1,476	1,263	456	361		..	445	108	787	9
	धर्म गढ़		163	207	1,373	741	632	138	109	..	..	298	87	400	8
	माता की गढ़िया		3	3	43	20	23	..	..	..	..	6	..	9	
	मडैय्या		10	14	78	46	32		..	..	..	8	..	24	..
	बड़ापुरा		81	94	592	323	269	125	92		..	28	2	184	..
	पर्वत की गढ़िया		5	7	43	26	17	..	..	..	..	5		10	..
	चन्दोखरि		99	99	610	320	290	193	160	..	..	100	19	160	1
128	रजौधा	8,339.00	882	1,171	7,747	4,193	3,554	464	384	..	..	1,653	439	2,154	43
	रजौधा		166	208	1,233	654	579	47	46		..	317	97	321	10
	मनधाता का पुरा		53	73	447	244	203	11	10	..	..	114	31	133	6
	शिवाजी का पुरा		37	49	298	149	149	3	3	..	..	64	5	77	4
	पान का पुरा		24	27	219	120	99	3	9	..	..	62	24	66	..
	पारी बारो		32	44	299	160	139	66	49	..	..	38	1	84	2
	गोह रही		11	12	74	42	32	..	..	..	..	3	..	29	..

अम्बाह तहसील

काम करने वाले																						
I		II		III		IV		V(a)		V(b)		VI		VII		VIII		IX		X काम न करने वाले		स्थानीय कोड नं.
पु.	स्त्री	पु.	स्त्री	पु.	स्त्री	पु.	स्त्री	पु.	स्त्री	पु.	स्त्री	पु.	स्त्री	पु.	स्त्री	पु.	स्त्री	पु.	स्त्री	पु.	स्त्री	
17	18	19	20	21	22	23	24	25	26	27	28	29	30	31	32	33	34	35	36	37	38	1
9	..	..	.	..	..	..	..	..	..	..	..	..	..	..	..	..	..	..	..	16	26	
384	..	10	..	..	..	..	..	2	4	1	..	..	..	..	..	..	..	13	..	391	707	117
225	..	10	..	..	..	..	..	2	4	1	..	..	..	..	..	..	..	12	..	250	429	
159	..	..	..	..	..	..	..	..	..	..	..	..	..	..	..	..	..	1	..	141	278	
231	..	2	..	..	..	..	..	..	..	1	..	..	..	..	..	..	..	5	..	245	445	118
77	..	..	..	..	..	..	..	..	..	..	..	..	..	..	..	..	..	1	..	87	163	
70	..	..	..	..	..	..	..	..	..	1	..	..	..	..	..	..	..	..	..	58	107	
84	..	2	..	..	..	..	..	..	..	..	..	..	..	..	..	..	..	4	..	100	175	
131	..	..	..	..	..	..	..	3	..	..	..	1	..	1	..	..	..	5	..	140	253	119
83	..	..	..	..	..	..	..	..	..	..	..	..	..	..	..	..	..	..	..	80	138	120
248	..	13	..	..	..	..	..	2	..	..	..	..	..	..	..	..	..	1	..	254	484	121
126	..	5	..	..	..	..	..	2	..	..	..	..	..	..	..	..	..	1	..	132	247	
13	..	..	..	..	..	..	..	..	..	..	..	..	..	..	..	..	..	..	..	19	24	
15	..	7	..	..	..	..	..	..	..	..	..	..	..	..	..	..	..	..	..	33	52	
94	..	1	..	..	..	..	..	..	..	..	..	..	..	..	..	..	..	..	..	70	161	
107	..	11	..	..	..	..	..	..	..	..	..	..	..	..	..	..	..	..	..	110	207	122
524	1	8	1	..	..	..	..	4	..	..	..	..	..	5	..	..	..	12	..	701	1,069	123
254	..	6	..	..	..	..	..	4	..	..	..	..	..	5	..	..	..	11	..	398	595	
29	..	..	..	..	..	..	..	..	..	..	..	..	..	..	..	..	..	..	..	26	47	
11	..	..	..	..	..	..	..	..	..	..	..	..	..	..	..	..	..	..	..	4	19	
80	1	1	..	..	..	..	..	..	..	..	..	..	..	..	..	..	..	..	..	73	135	
23	..	..	..	..	..	..	..	..	..	..	..	..	..	..	..	..	..	..	..	30	44	
19	..	..	..	..	..	..	..	..	..	..	..	..	..	..	..	..	..	..	..	38	44	
77	..	..	..	..	..	..	..	..	..	..	..	..	..	..	..	..	..	1	..	94	127	
31	..	1	1	..	..	..	..	..	..	..	..	..	..	..	..	..	..	..	..	38	58	
424	2	14	..	1	..	..	..	13	3	2	..	..	..	3	..	1	..	32	..	430	852	124
215	..	6	..	1	..	..	..	9	..	2	..	..	..	3	..	1	..	15	..	208	419	
209	2	8	..	..	..	..	..	4	3	..	..	..	..	..	..	..	..	17	..	222	433	
52	2	..	..	..	..	..	..	..	..	..	..	..	..	..	..	..	..	..	..	72	98	125
..	..	..	..	..	..	..	..	..	वीरान	..	..	..	..	..	..	..	..	..	..	..	..	126
728	8	16	..	2	..	..	..	6	1	2	..	..	..	3	..	1	..	29	..	689	1,254	127
350	7	10	..	1	..	..	..	6	1	2	..	..	..	3	..	1	..	27	..	341	624	
9	..	..	..	..	..	..	..	..	..	..	..	..	..	..	..	..	..	..	..	11	23	
24	..	..	..	..	..	..	..	..	..	..	..	..	..	..	..	..	..	:	..	22	32	
184	..	..	..	..	..	..	..	..	..	..	..	..	..	..	..	..	..	..	..	139	269	
10	..	..	..	..	..	..	..	..	..	..	..	..	..	..	..	..	..	..	..	16	17	
151	1	6	..	1	..	..	..	..	..	..	..	..	..	..	..	..	..	2	..	160	289	
1,933	39	51	..	12	1	..	..	27	..	6	..	10	..	15	2	4	..	96	1	2,039	3,511	128
246	9	6	..	9	..	..	..	17	..	1	..	..	..	12	1	2	..	28	..	333	569	
123	6	..	..	..	..	..	..	..	..	2	..	1	..	..	..	1	..	6	..	111	197	
62	3	..	..	..	..	..	..	3	..	..	..	6	..	..	1	1	..	5	..	72	145	
64	..	..	..	..	..	..	..	..	..	..	..	..	..	..	..	..	..	2	..	54	99	
84	2	..	..	..	..	..	..	..	..	..	..	..	..	..	..	..	..	..	..	76	137	
29	..	..	..	..	..	..	..	..	..	..	..	..	..	..	..	..	..	..	..	13	32	

जनगणना का प्राथमिक सारांश

स्थानीय कोड नं.	गांव/वार्ड गणना ब्लाक का नाम	गांव का क्षेत्रफल एकड़ में नगर/वार्ड का वर्ग कि.मी. में	आबाद रिहायशी मकानों की संख्या	परिवारों की संख्या	गिने गये व्यक्तियों की कुल संख्या (बेघरबार और संस्थाओं में रहने वाले व्यक्तियों सहित)			अनुसूचित जातियां		अनुसूचित जन-जातियां		साक्षर एवं शिक्षित व्यक्ति		(I-IX) कुल काम करने वाले	
					व्यक्ति	पु.	स्त्री	पु.	स्त्री	पु.	स्त्री	पु.	स्त्री	पु.	स्त्री
1	2	3	4	5	6	7	8	9	10	11	12	13	14	15	16
	भडैम्मा		16	22	184	99	85	..	..	..	..	16	..	49	1
	खोड़		21	27	242	121	121	..	..	..	..	10	4	79	..
	जनकपुर		26	27	175	92	83	..	..	..	..	31	1	46	2
	औरैठी		83	100	667	356	311	38	31	..	..	115	64	196	2
	रामचन्द का पुरा		46	52	411	233	178	..	..	..	..	98	15	106	..
	ग्यासौ		44	68	489	267	222	29	25	..	..	113	43	131	2
	रजू का पुरा		18	25	205	110	95	56	54	..	..	43	3	56	1
	रोरिया का पुरा		51	74	514	279	235	53	35	..	..	136	35	149	2
	खरगोल का पुरा		5	8	61	38	23	..	..	..	..	19	2	18	..
	इन्नीखेरा		40	64	490	270	220	..	..	..	..	77	10	132	1
	दीना का पुरा		25	29	206	106	100	19	18	..	..	32	..	47	2
	उदैमान का पुरा		47	69	372	190	182	66	53	..	..	72	49	105	3
	धर्मपुरा		38	47	279	154	125	35	27	..	..	60	11	77	3
	अटा		24	36	235	126	109	38	24	..	..	35	9	72	1
	भजन का पुरा		29	38	215	129	86	..	..	..	..	63	2	81	..
	भिकारी का पुरा		32	52	321	197	124	..	..	..	..	100	19	79	..
	नगैला		14	20	111	57	54	..	..	..	..	35	14	21	1
129	बिडवा	2,797.00	184	185	1,030	524	506	111	62	..	..	226	53	284	..
130	डोंडरी	1,752.00	228	234	1,616	881	735	145	126	..	..	324	58	444	12
	डोंडरी		103	107	712	382	330	46	42	..	..	161	39	194	11
	वदन को		14	14	103	60	43	..	..	..	..	10	..	33	..
	रमगढ़ा		27	27	217	119	98	..	..	..	..	40	10	56	..
	अमोल का पुरा		40	42	258	138	120	35	35	..	..	55	5	73	..
	नया पुरा		18	18	113	64	49	64	49	..	..	10	..	31	..
	सावल का पुरा		24	24	189	104	85	..	..	..	..	40	4	50	1
	गंगाराम की खोड़		2	2	24	14	10	..	..	..	..	3	..	7	..
131	तेहरा	618.00	25	29	248	144	104	31	16	..	..	62	15	75	..
132	चक माधौगढ़	47,00	..	..	..	..	..	..	बीरान	..	..	..	..	..	..
133	धौर्रा	2,290.00	135	212	1,296	699	597	388	241	..	..	141	12	376	3
	धौर्रा		92	149	847	457	390	178	67	..	..	108	10	249	2
	गूजर का पुरा		5	12	114	59	55	59	55	..	..	5	..	27	1
	खेल का पुरा		18	27	162	91	71	90	70	..	..	9	..	53	..
	चमरपुरा		12	16	110	61	49	61	49	..	..	13	..	35	..
	बारेलाल का पुरा		8	8	63	31	32	..	..	..	..	6	2	12	..
134	पृथ्वीपुरा	914.00	66	66	431	235	196	126	107	..	..	105	11	129	2
	पृथ्वीपुरा		17	17	124	70	54	30	25	..	..	38	6	33	..
	मने का पुरा		39	39	245	133	112	71	61	..	..	57	5	79	2
	गढ़िया		10	10	62	32	30	25	21	..	..	10	..	17	..
135	सैथरा अहीर	822.00	139	160	1,033	561	472	318	267	..	..	256	32	263	7
	सैथरा अहीर		83	91	573	311	262	68	57	..	..	126	32	154	6
	गंगाराम का पुरा		10	13	85	46	39	46	39	..	..	17	..	20	..
	रामचन्द्र का पुरा		16	24	143	78	65	78	65	..	..	14	..	35	1
	गनपति का पुरा		30	32	232	126	106	126	106	..	..	99	..	54	..

काम करने वाले																						
I		II		III		IV		V(a)		V(b)		VI		VII		VIII		IX		X काम न करने वाले		
पु.	स्त्री	पु.	स्त्री	पु.	स्त्री	पु.	स्त्री	पु.	स्त्री	पु.	स्त्री	पु.	स्त्री	पु.	स्त्री	पु.	स्त्री	पु.	स्त्री	पु.	स्त्री	स्थानीय कोड नं.
17	18	19	20	21	22	23	24	25	26	27	28	29	30	31	32	33	34	35	36	37	38	1
49	1	..	..	..	..	..	..	..	..	..	..	..	..	..	..	..	..	..	..	50	84	
79	..	..	..	..	..	..	..	..	..	..	..	..	..	..	..	..	..	..	..	42	121	
45	2	..	..	..	..	..	..	..	..	..	..	..	..	..	..	..	..	1	..	46	81	
152	..	21	..	1	1	..	..	3	..	..	..	2	..	..	..	..	..	17	1	160	309	
99	..	..	..	1	..	..	..	..	..	..	..	..	..	1	..	..	..	5	..	127	178	
122	2	1	..	..	..	..	..	..	..	..	..	..	..	..	..	..	..	8	..	136	220	
45	1	9	..	..	..	..	..	..	..	..	..	..	..	..	..	..	..	2	..	54	94	
139	2	6	..	1	..	..	..	..	..	..	..	1	..	..	..	..	..	2	..	130	233	
18	..	..	..	..	..	..	..	..	..	..	..	..	..	..	..	..	..	..	..	20	23	
124	1	1	..	..	..	..	..	..	..	2	..	..	..	..	..	..	..	5	..	138	219	
39	2	4	..	..	..	..	..	3	..	..	..	..	..	..	..	..	..	1	..	59	98	
97	3	1	..	..	..	..	..	1	..	1	..	..	..	..	..	..	..	5	..	85	179	
70	3	2	..	..	..	..	..	.	..	..	..	..	..	1	..	..	..	4	..	77	122	
72	1	..	..	..	..	..	..	..	..	..	..	..	..	..	..	..	..	..	..	54	108	
79	..	..	..	..	..	..	..	..	..	..	..	..	..	1	..	..	..	1	..	48	86	
79	..	..	..	..	..	..	..	..	..	..	..	..	..	..	..	..	..	..	..	118	124	
17	1	..	..	..	..	..	..	..	..	..	..	..	..	..	..	..	..	4	..	36	53	
235	..	38	..	..	..	..	..	1	..	2	..	..	..	..	..	..	..	8	..	240	506	129
391	1	13	4	..	..	..	..	13	6	3	..	..	..	1	1	2	..	21	..	437	723	130
147	..	10	4	..	..	..	..	13	6	3	..	..	..	1	1	2	..	18	..	188	319	
33	..	..	..	..	..	..	..	..	..	..	..	..	..	..	..	..	..	..	..	27	43	
56	..	..	..	..	..	..	..	..	..	..	..	..	..	..	..	..	..	..	..	63	98	
67	..	3	..	..	..	..	..	..	..	..	..	..	..	..	..	..	..	3	..	65	120	
31	..	..	..	..	..	..	..	..	..	..	..	..	..	..	..	..	..	..	..	33	49	
50	1	..	..	..	..	..	..	..	..	..	..	..	..	..	..	..	..	..	..	54	84	
7	..	..	..	..	..	..	..	..	..	..	..	..	..	..	..	..	..	..	..	7	10	
75	..	..	..	..	..	..	..	..	..	..	..	..	..	..	..	..	..	..	..	69	104	131
..	..	..	..	..	..	..	..	..	वीरान	..	..	..	..	..	..	..	..	..	..	..	..	132
359	3	8	..	..	..	..	..	..	..	1	..	1	..	2	..	..	..	5	..	323	594	133
240	2	1	..	..	..	..	..	..	..	1	..	..	..	2	..	..	..	5	..	208	388	
24	1	3	..	..	..	..	..	..	..	..	..	..	..	..	..	..	..	..	..	32	54	
50	..	3	..	..	..	..	..	..	..	..	..	..	..	..	..	..	..	..	..	38	71	
33	..	1	..	..	..	..	..	..	..	..	..	..	1	..	..	..	..	..	..	26	49	
12	..	..	..	..	..	..	..	..	..	..	..	..	..	..	..	..	..	..	..	19	32	
98	1	31	1	..	..	..	..	..	..	..	..	..	..	..	..	..	..	..	..	106	194	134
25	..	8	..	..	..	..	..	..	..	..	..	..	..	..	..	..	..	..	..	37	54	
64	1	15	1	..	..	..	..	..	.	..	..	..	..	..	..	..	..	..	..	54	110	
9	..	8	..	..	..	..	..	..	..	..	..	..	..	..	..	..	..	..	..	15	30	
217	6	26	..	4	..	..	..	6	..	..	..	..	..	1	..	1	..	8	1	298	465	135
111	5	24	..	4	..	..	..	6	..	..	..	..	..	1	..	1	..	7	1	157	256	
19	..	..	..	..	..	..	..	..	..	..	..	..	..	..	..	..	..	1	..	26	39	
35	1	..	..	..	..	..	..	..	..	..	..	..	..	..	..	..	..	..	..	43	64	
52	..	2	..	..	..	..	..	..	..	..	..	..	..	..	..	..	..	..	..	72	106	

जनगणना का प्राथमिक सारांश

स्थानीय कोड नं.	गांव/वार्ड गणना ब्लाक का नाम	गांव का क्षेत्रफल एकड़ में नगर/वार्ड का वर्ग कि. मी. में	आबाद रिहायशी मकानों की संख्या	परिवारों की संख्या	गिने गये व्यक्तियों की कुल संख्या (बेघरबार और संस्थाओं में रहने वाले व्यक्तियों सहित)			अनुसूचित जातियां		अनुसूचित जन-जातियां		साक्षर एवं शिक्षित व्यक्ति		(I-IX) कुल काम करने वाले	
					व्यक्ति	पु.	स्त्री	पु.	स्त्री	पु.	स्त्री	पु.	स्त्री	पु.	स्त्री
1	2	3	4	5	6	7	8	9	10	11	12	13	14	15	16
136	पोरसा	2,209.00	1,250	1,346	8,254	4,582	3,672	897	710	1	..	2,212	781	2,272	62
	पोरसा		778	854	4,981	2,791	2,190	201	167	1	..	1,549	665	1,341	35
	पचोरी का पुरा		84	96	618	343	275	108	95	..	..	149	14	179	2
	पियनी		26	26	197	114	83	91	67	..	..	23	3	63	..
	चिय का पुरा		26	26	190	97	93	..	..	..	..	26	3	48	4
	गोपालपुरा		70	73	562	294	268	41	44	..	..	124	28	144	12
	मकरपुरा		36	36	239	137	102	59	45	..	.	63	8	79	..
	मोहनपुरा		32	36	239	126	113	116	102	..	..	64	11	58	..
	हमीरपुरा		29	29	216	116	100	47	30	..	..	49	17	52	..
	मंसूरपुरा		30	31	264	150	114	46	25	..	..	62	21	75	..
	दुर्गपुरा		67	67	396	214	182	74	58	..	..	78	11	122	6
	गोकुलपुरा		72	72	352	200	152	114	77	..	..	25		111	3
137	भदावली	1,478.00	198	199	1,195	641	554	50	36	..	..	124	103	291	5
	भदावली		131	132	753	419	334	9	6		..	59	53	197	5
	सूप का पुरा		67	67	442	222	220	41	30	..	..	65	50	94	..
138	चापक	1,257.00	81	81	569	292	277	28	25	..	..	118	25	146	..
	चापक		74	74	520	269	251	28	25	...	..	112	25	130	..
	कछवारी		7	7	49	23	26	..	..	..	..	6	..	16	..
139	उसैथ	5,367.00	394	477	2,788	1,499	1,289	188	154	..	..	554	222	792	59
	बड़ापुरा		167	191	1,076	560	516	105	88	..	..	248	98	318	13
	मदीरामपुरा		23	24	141	76	65	42	36	..	..	12	1	45	2
	फूलसहाय का पुरा		71	86	534	310	224	16	12	..	..	168	62	132	17
	नयाबांस		11	20	130	67	63	..	..	..	..	26	20	27	11
	बसुआपुरा		10	18	113	56	57	..	..	..	..	24	17	24	8
	बीजला		26	28	174	96	78	..	..	..	..	6	1	58	2
	खुड़ो		36	47	265	136	129	.	..	..	..	44	21	83	1
	नयापुरा		23	27	158	86	72	25	18	..	..	7	..	43	1
	उसैथ		11	13	82	43	39	..	..	..	..	6	..	25	2
	गढ़ी		16	23	115	69	46	..	..	..	..	13	2	37	2
140	खोयला	990.00	85	85	630	338	292	57	50	..	..	155	50	174	..
141	शाहपुरा	704.00	57	59	516	292	224	52	47	..	..	69	9	140	..
142	सिकहरा	3,651.00	218	264	1,671	922	749	163	131	..	..	249	26	509	1
	सिकहरा		92	130	762	417	345	55	41	..	..	124	17	235	1
	लाखाराम का पुरा		7	10	55	32	23	..	..	..	..	9	..	18	..
	वृंदीसिंह का पुरा		8	8	63	38	25	..	..	..	..	8	..	20	..
	हरदयाल का पुरा		41	41	252	139	113	40	36	..	..	26	..	72	..
	चक		5	6	61	37	24	14	8	..	..	10	3	17	..
	घमण्डी की खोड		19	23	160	82	78	..	..	..	..	21	5	53	..
	गोरेलाल का पुरा		6	6	75	41	34	..	..	..	..	13	2	17	..
	उदन की खोड		40	40	243	136	107	54	46	..	..	38	5	77	..
143	अरौन	1,322.00	212	214	1,392	712	680	271	238	..	..	170	25	369	13
	अरौन		28	30	217	112	105	22	27	..	..	13	..	61	2
	खल का पुरा		44	44	276	136	140	94	79	..	..	29	9	77	2
	पीपरी पूठ		140	140	899	464	435	155	132		..	128	17	231	9

काम करने वाले																					
I		II		III		IV		V(a)		V(b)		VI		VII		VIII		IX		X काम न करने वाले		स्थानीय कोड नं.
पु.	स्त्री	पु.	स्त्री	पु.	स्त्री	पु.	स्त्री	पु.	स्त्री	पु.	स्त्री	पु.	स्त्री	पु.	स्त्री	पु.	स्त्री	पु.	स्त्री	पु.	स्त्री	
17	18	19	20	21	22	23	24	25	26	27	28	29	30	31	32	33	34	35	36	37	38	1
1,096	27	69	5	8	1	1	..	194	2	145	1	8	..	417	4	23	..	291	22	2,310	3,610	136
214	6	59	..	8	1	1	..	187	2	145	1	23	..	416	3	20	..	263	22	1,450	2,155	
169	1	2	..	..	..	..	..	7	..	..	..	..	..	1	..	..	..	..	..	164	273	
63	..	..	..	..	..	..	..	..	..	..	..	..	..	..	..	..	..	..	..	51	83	
45	3	3	1	..	..	..	..	..	..	..	..	..	..	..	..	..	..	..	..	49	89	
128	7	5	4	..	..	..	..	..	..	..	..	..	..	..	1	3	..	8	..	150	256	
76	..	..	..	..	..	..	..	..	..	..	..	..	..	..	..	..	..	3	..	58	102	
48	..	..	..	..	..	..	..	..	..	..	..	..	..	..	..	..	..	10	..	68	113	
51	..	..	..	..	..	..	..	..	..	..	..	..	..	..	..	..	..	1	..	64	100	
70	..	..	..	..	..	..	..	..	..	..	..	..	..	..	..	..	..	5	..	75	114	
121	6	..	..	..	..	..	..	..	..	..	..	..	..	..	..	..	..	1	..	92	176	
111	3	..	..	..	..	..	..	..	..	..	..	..	..	..	..	..	..	..	..	89	149	
260	4	25	..	..	..	..	..	1	..	..	..	..	..	..	..	1	..	4	1	350	549	137
183	4	10	..	..	..	..	..	1	..	..	..	..	..	..	..	1	..	2	1	222	329	
77	..	15	..	..	..	..	..	..	..	..	..	..	..	..	..	..	..	2	..	128	220	
131	..	2	..	..	..	..	..	6	..	3	..	1	..	..	..	..	..	3	..	146	277	138
115	..	2	..	..	..	..	..	6	..	3	..	1	..	..	..	..	..	3	..	139	251	
16	..	..	..	..	..	..	..	..	..	..	..	..	..	..	..	..	..	..	..	7	26	
669	52	48	3	1	..	..	..	7	..	7	..	..	..	4	2	6	..	50	2	707	1,230	139
257	9	24	2	1	..	..	..	4	..	1	..	..	..	2	1	1	..	28	1	242	503	
28	2	16	..	..	..	..	..	..	..	..	..	..	..	..	..	..	..	1	..	31	63	
109	16	2	..	..	..	..	..	3	..	1	..	..	..	2	..	4	..	11	1	178	207	
26	11	..	..	..	..	..	..	..	..	..	..	..	..	..	..	..	..	1	..	40	52	
22	8	..	..	..	..	..	..	..	..	..	..	..	..	..	..	..	..	2	..	32	49	
53	1	2	..	..	..	..	..	..	..	2	..	..	..	..	1	1	..	..		38	76	
78	1	2	..	..	..	..	..	..	..	..	..	..	..	..	..	..	..	3	..	53	128	
39	1	2	..	..	..	..	..	..	..	..	..	..	..	..	..	..	..	2	..	43	71	
24	1	..	1	..	..	..	..	..	..	..	..	..	..	..	..	..	..	1	..	18	37	
33	2	..	..	..	..	..	..	..	..	3	..	..	..	..	..	..	..	1	..	32	44	
147	..	7	..	..	..	..	..	2	..	1	..	1	..	1	..	..	..	15	..	164	292	140
130	..	..	..	..	..	..	..	..	..	1	..	..	..	..	..	..	..	9	..	152	224	141
474	..	22	1	..	..	1	..	2	..	1	..	..	..	2	..	1	..	6	..	413	748	142
208	..	19	1	..	..	..	..	2	..	1	..	..	..	2	..	..	..	3	..	182	344	
15	..	3	..	..	..	..	..	..	..	..	..	..	..	..	..	..	..	..	..	14	23	
20	..	..	..	..	..	..	..	..	..	..	..	..	..	..	..	..	..	..	..	18	25	
72	..	..	..	..	..	..	..	..	..	..	..	..	..	..	..	..	..	..	..	67	113	
16	..	..	..	..	..	1	..	..	..	..	..	..	..	..	..	..	..	1	..	20	24	
52	..	..	..	..	..	..	..	..	..	..	..	..	..	..	..	..	..	..	..	29	78	
16	..	..	..	..	..	..	..	..	..	..	..	1	..	..	..	1	..	..	..	24	34	
75	..	..	..	..	..	..	..	..	..	..	..	..	..	..	..	..	..	2	..	59	107	
348	12	1	..	..	..	..	..	1	..	1	..	1	..	1	..	1	...	15	1	343	667	143
59	2	..	..	..	..	..	..	1	..	..	..	..	..	..	..	..	..	1	..	51	103	
79	2	..	..	..	..	..	..	..	..	..	..	...	..	..	..	..	..	1	..	59	138	
213	8	1	..	..	..	..	..	..	..	1	..	1	..	1	..	1	..	13	1	233	426	

जनगणना का प्राथमिक सारांश

स्थानीय कोड नं.	गांव/वार्ड गणना ब्लाक का नाम	गांव का क्षेत्रफल एकड़ में नगर/वार्ड का वर्ग कि. मी. में	आबाद रिहायशी मकानों की संख्या	परिवारों की संख्या	गिने गये व्यक्तियों की कुल संख्या (बेघरबार और संस्थाओं में रहने वाले व्यक्तियों सहित) व्यक्ति	पु.	स्त्री	अनुसूचित जातियां पु.	स्त्री	अनुसूचित जनजातियां पु.	स्त्री	साक्षर एवं शिक्षित व्यक्ति पु.	स्त्री	(I–IX) कुल काम करने वाले पु.	स्त्री
1	2	3	4	5	6	7	8	9	10	11	12	13	14	15	16
144	कंधकोली	541.00	..	..	..	..	..	..	वीरान	..	..	..	..	..	..
145	हमीरपुरा	316.00	41	52	289	151	138	70	49	..	..	50	14	83	..
146	जगतपुर	354.00	26	39	247	121	126	67	74	..	..	46	4	67	..
147	रनहेरा	875.00	71	116	766	396	370	191	137	..	..	157	32	195	..
	रनहेरा		34	64	415	207	208	123	92	..	..	94	23	102	..
	खुसाल का पुरा		37	52	351	189	162	68	45	..	..	63	9	93	..
148	कुरैठा	4,162.00	303	362	2,283	1,222	1,061	225	186	..	..	231	26	622	1
	कुरैठा		81	115	711	382	329	..	..	..	..	72	17	199	..
	धुरन्धरसिंह का पुरा		14	14	108	56	52	..	..	..	..	3	..	31	..
	अल्ले का पुरा		6	6	50	24	26	..	..	..	..	..	..	11	..
	साधूदास बाबा का पुरा		6	7	29	15	14	2	2	..	..	5	..	9	..
	गढ़िया		25	29	177	101	76	13	15	..	..	27	1	50	..
	दयाराम बाबा का पुरा		3	4	17	10	7	..	..	..	..	4	..	7	..
	पटवारी का पुरा		9	9	62	38	24	1	..	..	..	10	3	18	..
	झूनागढ़		8	8	47	20	27	..	..	..	..	15	2	14	..
	हरिहर का पुरा		50	69	438	214	224	58	53	..	..	49	1	116	1
	सुजन का पुरा		52	52	306	173	133	21	11	..	..	27	1	81	..
	सालिगराम का पुरा		13	13	115	66	49	7	5	..	..	16	1	26	..
	महन्त का पुरा		21	21	120	65	55	65	55	..	..	2	..	36	..
	बदनकी		15	15	103	58	45	58	45	..	..	1	..	24	..
149	खडिया पोरसा	735.00	59	62	460	255	205	115	83	..	..	63	19	146	..
	खडिया पोरसा		44	44	311	168	143	34	25	..	..	55	19	97	..
	गिरवर का पुरा		15	18	149	87	62	81	58	..	..	8	..	49	..
150	बहोरपुरा	398.00	32	32	252	134	118	1	..	..	..	64	5	70	..
151	लालपुरा	586.00	96	99	607	331	276	168	129	..	..	75	12	164	8
	लालपुरा		86	86	532	289	243	126	96	..	..	72	12	144	7
	तुरसना का पुरा		10	13	75	42	33	42	33	..	..	3	..	20	1
152	साठौं	756.00	96	115	767	408	359	149	128	1	..	137	22	206	4
	साठौं		66	66	433	234	199	49	42	1	..	100	17	114	4
	रामबक्स का पुरा		14	14	248	128	120	100	86	..	..	29	5	66	..
	रतन का पुरा		16	35	86	46	40	..	..	..	..	8	..	26	..

अम्बाह तहसील

काम करने वाले																						
I		II		III		IV		V(a)		V(b)		VI		VII		VIII		IX		X		
																				काम न करने वाले		
पु.	स्त्री	पु.	स्त्री	पु.	स्त्री	पु.	स्त्री	पु.	स्त्री	पु.	स्त्री	पु.	स्त्री	पु.	स्त्री	पु.	स्त्री	पु.	स्त्री	पु.	स्त्री	स्थानीय कोड नं.
17	18	19	20	21	22	23	24	25	26	27	28	29	30	31	32	33	34	35	36	37	38	1
..	..	..	..	..	..	..	..	..	..	..	..	वीरान		..	..	..	..	..	..	..	..	144
70	..	10	..	..	..	..	..	1	..	..	..	..	..	..	..	..	..	2	..	68	138	145
62	..	..	..	..	..	..	..	2	..	1	..	..	..	1	..	..	..	1	..	54	126	146
186	.	1	..	1	..	..	..	..	..	..	..	..	..	1	..	1	..	5	..	201	370	147
97	..	1	..	1	..	..	..	..	..	.	..	..	..	..	..	1	..	2	..	105	208	
89	..	..	..	..	..	..	..	..	..	..	..	..	..	1	..	..	..	3	..	96	162	
570	1	16	..	8	..	..	..	14	..	4	..	1	..	3	..	3	..	3	..	600	1,060	148
165	..	9	..	8	..	..	..	11	..	2	..	..	..	2	..	1	..	1	..	183	329	
28	..	..	..	..	..	..	..	..	..	1	..	1	..	..	..	..	..	1	..	25	52	
11	..	..	..	..	..	..	..	..	..	..	..	..	..	..	..	..	..	..	..	13	26	
9	..	..	..	..	..	..	..	..	..	..	..	..	..	..	..	..	..	..	..	6	14	
47	..	1	..	..	..	..	..	..	..	1	..	..	..	..	..	1	..	..	..	51	76	
7	..	..	..	..	..	..	..	..	..	..	..	..	..	..	..	..	..	..	..	3	7	
16	..	1	..	..	..	..	..	..	..	..	..	..	..	..	..	..	..	1	..	20	24	
13	..	..	..	..	..	..	..	..	..	..	..	..	..	..	..	1	..	..	..	6	27	
107	1	5	..	..	..	..	..	3	..	..	..	..	..	1	..	..	..	..	..	98	223	
81	..	..	..	..	..	..	..	..	..	..	..	..	..	..	..	..	..	..	..	92	133	
26	..	..	..	..	..	..	..	..	..	..	..	..	..	..	..	..	..	..	..	40	49	
36	..	..	..	..	..	..	..	..	..	..	..	..	..	..	..	..	..	..	..	29	55	
24	..	..	..	..	..	..	..	..	..	..	..	..	..	..	..	..	..	..	..	34	45	
135	..	10	..	..	..	..	..	..	..	..	..	..	..	..	..	..	..	1	..	109	205	149
91	..	5	..	..	..	..	..	..	..	..	..	..	..	..	..	..	..	1	..	71	143	
44	..	5	..	..	..	..	..	..	..	..	..	..	..	..	..	..	..	..	..	38	62	
64	..	3	..	..	..	..	..	2	..	..	..	..	..	..	..	1	..	..	..	64	118	150
131	6	27	2	1	..	..	..	1	..	..	..	..	..	..	..	..	..	4	..	167	268	151
117	5	21	2	1	..	..	..	1	..	.	..	..	..	..	..	..	..	4	..	145	236	
14	1	6	..	..	..	..	..	..	..	..	..	..	..	..	..	..	..	..	..	22	32	
201	4	1	..	1	..	..	..	..	..	..	..	..	..	2	..	..	..	1	..	202	355	152
109	4	1	..	1	..	..	..	..	..	..	..	..	..		..	..	..	1	..	120	195	
66	..	..	..	..	..	..	..	..	..	..	..	..	..	..	..	..	..	..	..	62	120	
26	..	..	..	..	..	..	..	..	..	..	..	..	..	..	..	..	..	..	..	20	40	

जनगणना का प्राथमिक सारांश

स्थानीय कोड नं.	गांव/वार्ड गणना ब्लाक का नाम	गांव का क्षेत्रफल एकड़ में नगर/वार्ड का वर्ग कि.मी.में	आबाद रिहायशी मकानों की संख्या	परिवारों की संख्या	गिने गये व्यक्तियों की कुल संख्या (बेघर बार और संस्थाओं में रहने वाले व्यक्तियों सहित)			अनुसूचित जातियां		अनुसूचित जन-जातियां		साक्षर एवं शिक्षित व्यक्ति		(I-IX) कुल काम करने वाले	
					व्यक्ति	पु.	स्त्री	पु.	स्त्री	पु.	स्त्री	पु.	स्त्री	पु.	स्त्री
1	2	3	4	5	6	7	8	9	10	11	12	13	14	15	16
1/I	अम्बाह (न: पा.)	0.60	1,350		10,652		4,734	862		..		1,510		71	
				1,847		5,918		1,050		1		3,480		2,488	
1/1/1	वार्ड नं. 1		234	327	1,901	1,079	822	33	23	..	..	658	245	456	9
	ब्लाक नं. 1		100	133	697	422	275	28	22	..	..	255	84	170	2
	ब्लाक नं. 2		59	90	532	296	236	3	..	..	..	176	78	142	4
	ब्लाक नं. 3		75	104	672	361	311	2	1	..	..	227	83	144	3
1/1/2	वार्ड न 2		241	392	1,945	1,071	874	123	100	..	..	754	393	459	21
	ब्लाक नं. 4		104	128	699	378	321	10	12	..	..	250	180	160	7
	ब्लाक नं. 5		85	154	691	400	291	56	36	..	..	297	123	175	11
	ब्लाक नं. 6		52	110	555	293	262	57	52	..	..	207	90	124	3
1/1/3	वार्ड न. 3		229	300	1,639	895	744	285	217	..	..	549	255	337	20
	ब्लाक नं. 7		59	86	522	275	247	..	..	..	..	207	130	109	7
	ब्लाक नं. 8		77	98	479	282	197	68	35	..	..	200	90	79	11
	ब्लाक नं. 9		93	116	638	338	300	217	182	..	..	142	35	149	2
1/1/4	वार्ड न. 4		138	157	1,026	554	472	1	..	..	..	397	229	229	2
	ब्लाक नं. 10		50	62	432	243	189	..	..	..	..	171	83	97	2
	ब्लाक नं. 11		88	95	594	311	283	1	..	..	..	226	146	132	..
1/1/5	वार्ड न. 5		225	312	1,794	1,058	736	79	45	1	..	647	241	406	10
	ब्लाक नं. 12		92	136	886	491	395	35	29	..	..	293	147	187	6
	ब्लाक नं. 13		133	176	908	567	341	44	16	1	..	354	94	219	4
1/1/6	वार्ड न. 6		132	175	1,123	615	508	29	25	..	..	285	95	284	2
	ब्लाक नं. 14		65	88	531	298	233	22	18	..	..	122	34	126	..
	ब्लाक नं. 15		67	87	592	317	275	7	7	..	..	163	61	158	2
1/1/7	वार्ड न. 7		151	184	1,224	646	578	500	452	..	..	190	52	317	7
	ब्लाक नं. 16		64	83	566	299	267	153	141	..	..	125	47	136	..
	ब्लाक नं. 17		87	101	658	347	311	347	311	..	..	65	5	181	7

काम करने वाले																						
I		II		III		IV		V(a)		V(b)		VI		VII		VIII		IX		X काम न करने वाले		
पु.	स्त्री	पु.	स्त्री	पु.	स्त्री	पु.	स्त्री	पु.	स्त्री	पु.	स्त्री	पु.	स्त्री	पु.	स्त्री	पु.	स्त्री	पु.	स्त्री	पु.	स्त्री	स्थानीय कोड नं.
17	18	19	20	21	22	23	24	25	26	27	28	29	30	31	32	33	34	35	36	37	38	1
नगरपालिका																						
	9		**5**		..		..		**5**		**4**		..		**6**		..		**42**		**4,663**	**1/I**
627		**204**		**35**		**1**		**112**		**255**		**58**		**556**		**71**		**569**		**3,430**		
124	..	**15**	**1**	**4**	..	..	..	**13**	..	**54**	**2**	**5**	..	**133**	**1**	**9**	..	**99**	**5**	**623**	**813**	**1/I/1**
66	..	4	..	..	..	..	..	..	..	10	...	2	..	35	..	3	..	50	2	252	273	1
16	..	10	..	3	..	..	..	11	..	27	1	3	..	47	..	3	..	22	3	154	232	2
42	..	1	1	1	..	..	..	2	..	17	1	..	..	51	1	3	..	27	...	217	308	3
57	**3**	**7**	..	**23**	..	**1**	..	**18**	**2**	**57**	**1**	**6**	..	**148**	**1**	**20**	..	**122**	**14**	**612**	**853**	**1/I/2**
17	2	....	....	21	...	...	..	9	1	17	1	..	..	63	..	6	..	27	3	218	314	4
20	1	4	..	1	...	...	..	9	1	17	...	2	..	50	1	10	..	62	8	225	280	5
20	..	3	...	1	..	1	...	...	...	23	...	4	..	35	..	4	..	33	3	169	259	6
31	..	**83**	**2**	**3**	...	..	..	**23**	**3**	**26**	**1**	**5**	..	**65**	**4**	**4**	..	**97**	**10**	**558**	**724**	**1/I/3**
2	..	...	...	...	...	..	...	5	...	16	..	1	..	50	3	1	..	34	4	166	240	7
8	..	2	....	1	..	..	..	13	3	4	1	1	..	11	1	2	..	37	6	203	186	8
21	..	**81**	**2**	**2**	...	..	..	5	...	**6**	..	3	..	4	..	1	..	26	....	189	298	9
57	..	**2**	...	**3**	...	...	..	**8**	..	**37**	..	...	..	**90**	..	**3**	..	**29**	**2**	**325**	**470**	**1/I/4**
45	..	2	..	...	...	..	..	5	..	10	..	...	..	24	..	**2**	..	9	**2**	146	187	10
12	..	..	...	3	..	...	..	3	..	27	..	...	..	66	..	**1**	..	20	...	179	283	11
90	**2**	**17**	**1**	**2**	...	..	..	**25**	...	**46**	..	**10**	..	**60**	..	**17**	..	**139**	**7**	**652**	**726**	**1/I/5**
40	1	7	**1**	2	...	...	..	6	...	37	..	8	..	34	..	3	..	50	4	304	389	12
50	1	10	...	...	...	..	..	19	...	9	..	2	..	**26**	..	14	..	89	3	348	337	**13**
98	..	**33**	..	..	..	..	..	**25**	..	**20**	..	**3**	..	**45**	..	**9**	..	**51**	**2**	**331**	**506**	**1/I/6**
47	..	16	..	..	..	..	..	16	..	4	..	...	..	19	..	6	..	18	...	172	233	14
51	..	17	..	..	..	..	..	9	..	16	..	3	..	26	..	3	..	33	2	159	273	15
170	**4**	**47**	**1**	..	..	..	..	..	..	**15**	..	**29**	..	**15**	..	**9**	..	**32**	**2**	**329**	**571**	**1/I/7**
77	..	15	..	..	..	..	..	..	..	12	..	..	..	13	..	5	..	14	...	163	267	16
93	4	32	1	...	..	..	..	..	..	3	..	29	..	2	..	4	..	18	2	166	304	17

जनगणना का प्राथमिक साराश

स्थानीय कोड नं.	गांव/वार्ड गणना ब्लाक का नाम	गांव का क्षेत्रफल एकड़ में नगर/वार्ड का वर्ग कि. मी. में	आवाद रिहायशी मकानों की संख्या	परिवारों की संख्या	गिने गये व्यक्तियों की कुल संख्या (बेघरबार और संस्थाओं में रहने वाले व्यक्तियों सहित) व्यक्ति	पु.	स्त्री	अनुसूचित जातियां पु.	स्त्री	अनुसूचित जन-जातियां पु.	स्त्री	साक्षर एवं शिक्षित व्यक्ति पु.	स्त्री	(I–IX) कुल काम करने वाले पु.	स्त्री
1	2	3	4	5	6	7	8	9	10	11	12	13	14	15	16
1/2	**मुरैना तहसील (ग्रामीण)**	**1,057.4**	**20,549 22,888**		**161,389 89,922**		**71,467**	**16,785 20,435**		**133 131**		**2,970 25,432**		**1,050 46,870**	
1	रिठोरा खुर्द	2,047.00	77	77	521	302	219	28	27	..	..	34	..	194	..
	रिठोरा खुर्द		47	48	327	195	132	11	13	..	..	31	...	125	..
	पटेल का पुरा		1	1	1	..	1	..	..	..	..	..	..	.	..
	दखिराम का पुरा		4	4	27	15	12	..	..	..	..	1	..	12	..
	अतिराम का पुरा		4	4	37	19	18	..	..	..	..	..	..	12	..
	भोगीराम का पुरा		4	4	27	15	12	..	..	..	..	..	..	7	..
	मन्दिर बनवारीदास		1	1	2	2	..	..	..	..	..	..	..	..	..
	हरिकंठ का पुरा		1	1	5	4	1	..	..	..	..	..	..	3	..
	गजसिंह का पुरा		1	1	9	5	4	..	..	..	..	..	..	2	..
	पुनीत का पुरा		10	10	55	30	25	..	..	..	..	1	..	23	..
	मन्ना का पुरा		4	4	31	17	14	17	14	..	..	1	..	10	..
2	गोरखा	2,502.00	55	59	442	243	199	18	14	..	..	36	2	141	..
3	भानपुर	427.00	96	97	756	408	348	33	29	..	..	91	2	197	..
4	जैतपुर चम्बल	943.00	26	26	169	98	71	17	14	..	..	18	..	52	..
5	पिपरई	2,986.00	188	188	1,436	824	612	233	200	..	..	233	3	380	1
	पिपरई		1	1	21	21	..	..	..	..	..	1	..	20	..
	धुआराम का पुरा		87	87	693	405	288	35	31	..	..	132	1	150	..
	पिपरई का पुरा		100	100	722	398	324	198	169	..	..	100	2	210	1
6	गडौरा	1,805.00	161	165	1,112	628	484	120	101	..	..	170	10	371	23
	गडौरा		150	154	1,050	596	454	120	101	..	..	169	10	350	22
	मंदिर		1	1	1	1	..	..	..	..	..	1	..	..	..
	नंदुआपुरा		10	10	61	31	30	..	..	..	..	...	..	21	1
7	जखौना	8,019.00	442	524	3,762	2,026	1,736	397	308	..	..	470	59	1,113	41
	बघपुरा		119	136	1,005	532	473	10	7	..	..	139	27	297	10
	कुढारा		26	35	292	159	133	..	..	..	..	4	..	99	9
	मउखेड़ा		21	28	184	91	93	4	3	..	..	7	..	58	2
	ऐसहा		25	30	241	133	108	4	4	..	..	24	1	64	1
	नलूकी गढ़ी		91	110	723	390	333	195	143	..	..	111	13	222	19
	बेरमपुरा		9	9	57	34	23	..	..	..	..	1	1	15	..
	रायपुर		45	57	427	237	190	15	12	..	..	55	6	125	..
	भोगापुरा		106	119	833	450	383	169	139	..	..	129	11	233	..
8	गौसपुर	4,693.00	234	270	2,018	1,137	881	272	207	..	..	276	31	699	..
	गौसपुर		30	37	307	182	125	4	3	..	..	21	..	107	..
	पंचम का पुरा		66	70	554	301	253	56	57	..	..	84	9	177	..
	हंसराज का पुरा		33	37	229	137	92	38	22	..	..	28	4	84	..
	पचौरी का पुरा		18	31	250	119	131	..	..	..	..	64	14	67	..
	पाराशर का पुरा		12	13	120	71	49	16	14	..	..	19	2	42	..
	मोतीराज का पुरा		9	12	79	51	28	3	1	..	..	6	..	38	..
	छते का पुरा		60	60	412	234	178	155	110	..	..	47	2	156	..
	गोपी का पुरा		5	9	54	33	21	..	..	..	..	3	..	25	..
	रतनसिंह का पुरा		1	1	13	9	4	..	..	..	..	4	..	3	..

मुरैना तहसील

काम करने वाले																						
I		II		III		IV		V(a)		V(b)		VI		VII		VIII		IX		X काम न करने वाले		
पु.	स्त्री	पु.	स्त्री	पु.	स्त्री	पु.	स्त्री	पु.	स्त्री	पु.	स्त्री	पु.	स्त्री	पु.	स्त्री	पु.	स्त्री	पु.	स्त्री	पु.	स्त्री	स्थानीय कोड नं.
17	18	19	20	21	22	23	24	25	26	27	28	29	30	31	32	33	34	35	36	37	38	I
39,045	**369**	**2,079**	**371**	**361**	**7**	**586**	**29**	**416**	**45**	**779**	**22**	**649**	**78**	**457**	**21**	**598**	**5**	**1,900**	**103**	**43,052**	**70,417**	**1/2**
169	..	..	..	14	..	7	..	..	..	..	..	..	..	1	..	2	..	1	..	108	219	1
100	..	..	..	14	..	7	..	..	..	..	..	..	..	1	..	2	..	1	..	70	132	
..	..	..	..	..	..	..	..	..	..	..	..	..	..	..	..	..	..	..	..	..	1	
12	..	..	..	..	..	..	..	..	..	..	..	..	..	..	..	..	..	..	..	3	12	
12	..	..	..	..	..	..	..	..	..	..	..	..	..	..	..	..	..	..	..	7	18	
7	..	..	..	..	..	..	..	..	..	..	..	..	..	..	..	..	..	..	..	8	12	
..	..	..	..	..	..	..	..	..	..	..	..	..	..	..	..	..	..	..	..	2	..	
3	..	..	..	..	..	..	..	..	..	..	..	..	..	..	..	..	..	..	..	1	1	
2	..	..	..	..	..	..	..	..	..	..	..	..	..	..	..	..	..	..	..	3	4	
23	..	..	..	..	..	..	..	..	..	..	..	..	..	..	..	..	..	..	..	7	25	
10	..	..	..	..	..	..	..	..	..	..	..	..	..	..	..	..	..	..	..	7	14	
124	..	13	..	..	..	..	..	..	..	..	..	..	..	..	..	3	..	1	..	102	199	2
140	..	2	..	..	..	..	..	..	..	..	..	..	..	..	..	36	..	19	..	211	348	3
49	..	..	..	..	..	3	..	..	..	..	..	..	..	..	..	..	..	..	..	46	71	4
199	..	43	1	..	..	..	..	4	..	2	..	18	..	1	..	48	..	65	..	444	611	5
..	..	..	..	..	..	..	..	..	..	..	..	..	..	..	..	..	..	20	..	1	..	
120	..	7	..	..	..	..	..	..	..	1	..	12	..	..	..	6	..	4	..	255	288	
79	..	36	1	..	..	..	..	4	..	1	..	6	..	1	..	42	..	41	..	188	323	
290	5	8	18	..	..	..	..	2	..	..	..	33	..	2	..	24	..	12	..	257	461	6
275	4	7	18	..	..	..	..	2	..	..	..	33	..	2	..	19	..	12	..	246	432	
..	..	..	..	..	..	..	..	..	..	..	..	..	..	..	..	..	..	..	..	1	..	
15	1	1	..	..	..	..	..	..	..	..	..	..	..	..	..	5	..	..	..	10	29	
996	20	21	5	1	..	..	..	5	8	10	..	14	..	11	4	1	..	54	4	913	1,695	7
269	7	..	..	..	..	..	..	1	..	..	..	..	..	3	..	..	..	24	3	235	463	
94	9	5	..	..	..	..	..	..	..	..	..	..	..	..	..	..	..	..	..	60	124	
56	..	2	2	..	..	..	..	..	..	..	..	..	..	..	..	..	..	.	..	33	91	
63	1	..	..	..	..	..	..	..	..	..	..	..	..	..	..	..	..	1	..	69	107	
154	3	9	3	1	..	..	..	4	8	10	..	14	..	6	4	1	..	23	1	168	314	
14	..	..	..	..	..	..	..	..	..	..	..	..	..	..	..	..	..	1	..	19	23	
119	..	3	..	..	..	..	..	..	..	..	..	..	..	1	..	..	..	2	..	112	190	
227	..	2	..	..	..	..	..	..	..	..	..	..	..	1	..	..	..	3	...	217	383	
668	..	1	..	..	..	..	..	..	..	..	..	..	..	..	..	5	..	25	..	438	881	8
87	..	..	..	..	..	..	..	..	..	..	..	..	..	..	..	..	..	20	..	75	125	
171	..	..	..	..	..	..	..	..	..	..	..	..	..	..	..	5	..	1	..	124	253	
83	..	..	..	..	..	..	..	..	..	..	..	..	..	..	..	..	..	1	..	53	92	
65	..	1	..	..	..	..	..	..	..	..	..	..	..	..	..	..	..	1	..	52	131	
40	..	..	..	..	..	..	..	..	..	..	..	..	..	..	..	..	..	2	..	29	49	
38	..	..	..	..	..	..	..	..	..	..	..	..	..	..	..	..	..	..	..	13	28	
156	..	..	..	..	..	..	..	..	..	..	..	..	..	..	..	..	..	..	..	78	178	
25	..	..	..	..	..	..	..	..	..	..	..	..	..	..	..	..	..	..	..	8	21	
3	..	..	..	..	..	..	..	..	..	..	..	..	..	..	..	..	..	..	..	6	4	

जनगणना का प्राथमिक सारांश

स्थानीय कोड नं.	गांव/वार्ड गणना ब्लाक का नाम	गांव का क्षेत्रफल एकड़ में नगर/वार्ड का वर्ग कि.मी.में	आबाद रिहायशी मकानों की संख्या	परिवारों की संख्या	गिने गये व्यक्तियों की कुल संख्या (बेघरबार और संस्थाओं में रहने वाले व्यक्तियों सहित)			अनुसूचित जातियां		अनुसूचित जन-जातियां		साक्षर एवं शिक्षित व्यक्ति		(I-IX) कुल काम करने वाले	
					व्यक्ति	पु.	स्त्री	पु.	स्त्री	पु.	स्त्री	पु.	स्त्री	पु.	स्त्री
1	2	3	4	5	6	7	8	9	10	11	12	13	14	15	16
9	नायकपुरा	2,225.00	141	147	996	546	450	9	5	..	..	162	14	307	..
	नायकपुरा		96	100	608	328	280	4	3	..	..	91	6	198	..
	नदुआपुरा		18	18	122	67	55	..	..	..	..	4	..	34	..
	रामनाथ का पुरा		12	13	128	75	53	5	2	..	..	40	6	39	..
	अंगद का पुरा		4	4	30	16	14	..	..	..	..	4	..	9	..
	नाहरसिंह का पुरा		1	1	9	4	5	..	..	..	..	2	..	3	..
	अर्जुन का पुरा		4	4	47	23	24	..	..	..	..	9	1	9	..
	दीना का पुरा		4	5	31	21	10	..	..	..	..	9	1	10	..
	गोपाल का पुरा		2	2	21	12	9	..	..	..	..	3	..	5	..
	करनसिंह का पुरा		..	..	..	..	वीरान	..	..	..	..	..	..	..	..
10	मसूदपुर	823.00	70	70	491	287	204	22	13	..	..	17	1	168	..
	मसूदपुर		58	58	396	232	164	22	13	..	..	14	1	139	..
	पुरा मसूदपुर		12	12	95	55	40	..	..	..	..	3	..	29	..
11	तिछौला	1,557.00	61	61	515	291	224	29	29	..	..	52	4	136	..
	पक्का पुरा		36	36	271	156	115	21	22	..	..	18	..	76	..
	कच्चापुरा		25	25	244	135	109	8	7	..	..	34	4	60	..
12	हुसैनपुर	592.00	132	134	1,053	581	472	270	219	..	..	250	72	274	1
	हुसैनपुर		22	22	158	90	68	80	68	..	..	24	1	50	..
	सराय का पुरा		47	47	401	235	166	150	108	..	..	105	24	106	1
	सराय छौला		54	56	426	218	208	39	43	..	..	101	42	99	..
	पारथसिंह का पुरा		5	5	58	32	26	..	..	..	..	16	1	15	..
	स्टेशन हेतमपुर		4	4	10	6	4	1	..	..	..	4	4	4	..
13	मेहचन्दपुर	1,044.00	69	69	520	284	236	75	66	..	..	73	8	138	..
14	विन्डवा चम्बल	922.00	57	57	449	254	195	201	162	..	..	46	..	134	5
15	मृगपुरा	1,809.00	172	234	1,686	949	737	104	75	..	..	202	28	533	3
	मृगपुरा		111	158	1,094	631	463	74	51	..	..	111	19	356	2
	सुमेर का पुरा		17	23	150	84	66	..	..	..	..	15	..	44	..
	माता का पुरा		19	23	162	88	74	..	..	..	..	20	..	51	1
	नारायण का पुरा		14	16	133	72	61	21	17	..	..	33	6	38	..
	बेदरिया का पुरा		11	14	147	74	73	9	7	..	..	23	3	44	..
16	होलापुरा	187.00	10	10	103	65	38	..	..	..	..	7	..	30	..
17	हेतमपुर	942.00	119	120	759	432	327	130	96	...	..	118	7	237	..
	हेतमपुर		107	108	695	390	305	119	92	..	..	100	4	217	..
	शिवलाल का पुरा		3	3	23	13	10	..	..	..	..	6	..	8	..
	रेलवे स्टेशन		9	9	41	29	12	11	4	..	..	12	3	12	..
18	मैथाना	1,991.00	158	159	1,248	695	553	132	110	..	..	201	15	378	4
	मैथाना		96	97	655	379	276	49	29	..	..	101	9	223	2
	नीला का पुरा		37	37	371	204	167	83	81	..	..	82	5	100	2
	दगैडिया		13	13	108	57	51	..	..	..	..	10	..	23	..
	अर्जुन का पुरा		3	3	19	10	9	..	..	..	..	3	..	7	..
	बाबू का पुरा		4	4	19	9	10	..	..	..	..	2	..	6	..
	दूंदी का पुरा		5	5	76	36	40	..	..	..	..	3	1	19	..
19	कैन्थरी	4,656.00	147	301	1,980	1,128	852	406	332	..	..	391	22	636	..
	कैन्थरी		38	66	472	263	209	..	..	.	..	185	7	152	..

मुरैना तहसील

काम करने वाले																				काम न करने वाले		स्थानीय कोड नं.
I		II		III		IV		V(a)		V(b)		VI		VII		VIII		IX		X		
पु.	स्त्री	पु.	स्त्री	पु.	स्त्री	पु.	स्त्री	पु.	स्त्री	पु.	स्त्री	पु.	स्त्री	पु.	स्त्री	पु.	स्त्री	पु.	स्त्री	पु.	स्त्री	
17	18	19	20	21	22	23	24	25	26	27	28	29	30	31	32	33	34	35	36	37	38	1
279	..	9	..	1	..	..	..	..	..	1	..	..	..	..	..	9	..	8	..	239	450	9
188	..	5	..	..	..	..	..	..	..	..	..	..	..	..	..	..	..	5	..	130	280	
26	..	..	..	1	..	..	..	..	..	..	..	..	..	..	..	7	..	..	..	33	55	
30	..	4	..	..	..	..	..	..	..	1	..	..	..	..	..	2	..	2	..	36	53	
8	..	..	..	..	..	..	..	..	..	..	..	..	..	..	..	..	..	1	..	7	14	
3	..	..	..	..	..	..	..	..	..	..	..	..	..	..	..	..	..	..	..	1	5	
9	..	..	..	..	..	..	..	..	..	..	..	..	..	..	..	..	..	..	..	14	24	
10	..	..	..	..	..	..	..	..	..	..	..	..	..	..	..	..	..	..	..	11	10	
5	..	..	..	..	..	..	..	..	..	..	..	..	..	..	..	..	..	..	..	7	9	
..	..	..	..	..	..	..	..	..	..	वीरान		..	..	..	..	..	..	..	..	..	..	
98	..	58	..	..	..	..	..	..	..	4	..	..	..	1	..	5	..	2	..	119	204	10
72	..	55	..	..	..	..	..	..	..	4	..	..	..	1	..	5	..	2	..	93	164	
26	..	3	..	..	..	..	..	..	..	..	..	..	..	..	..	..	..	..	..	26	40	
132	..	1	..	..	..	..	..	..	..	..	..	..	..	..	..	..	..	3	..	155	224	11
72	..	1	..	..	..	..	..	..	..	..	..	..	..	..	..	..	..	3	..	80	115	
60	..	..	..	..	..	..	..	..	..	..	..	..	..	..	..	..	..	..	..	75	109	
144	..	1	..	2	..	..	..	1	..	3	..	42	..	5	1	38	..	38	..	307	471	12
18	..	..	..	..	..	..	..	..	..	1	..	12	..	..	..	8	..	11	..	40	68	
78	..	..	..	..	..	..	..	..	..	..	..	10	..	1	1	11	..	6	..	129	165	
33	..	1	..	2	..	..	..	1	..	2	..	20	..	4	..	15	..	21	..	119	208	
15	..	..	..	..	..	..	..	..	..	..	..	..	..	..	..	..	..	..	..	17	26	
..	..	..	..	..	..	..	..	..	..	..	..	..	..	..	..	4	..	..	..	2	4	
132	..	1	..	..	..	..	..	..	..	..	..	..	..	3	..	1	..	1	..	146	236	13
91	3	..	2	20	..	..	..	..	..	..	..	16	..	..	..	4	..	3	..	120	190	14
497	3	..	..	..	..	1	..	..	..	..	..	4	..	1	..	5	..	25	..	416	734	15
334	2	..	..	..	..	..	..	..	..	..	..	..	..	..	..	..	..	22	..	275	461	
36	..	..	..	..	..	1	..	..	..	..	..	3	..	1	..	3	..	..	..	40	66	
49	1	..	..	..	..	..	..	..	..	..	..	1	..	..	..	1	..	..	..	37	73	
37	..	..	..	..	..	..	..	..	..	..	..	..	..	..	..	..	..	1	..	34	61	
41	..	..	..	..	..	..	..	..	..	..	..	..	..	..	..	1	..	2	..	30	73	
23	..	7	..	..	..	..	..	..	..	..	..	..	..	..	..	..	..	...	..	35	38	16
197	..	10	..	..	..	..	..	..	..	..	..	..	..	..	..	24	..	6	..	195	327	17
189	..	10	..	..	..	..	..	..	..	..	..	..	..	..	..	12	..	6	..	173	305	
8	..	..	..	..	..	..	..	..	..	..	..	..	..	..	..	..	..	..	..	5	10	
..	..	..	..	..	..	..	..	..	..	..	..	..	..	..	..	12	..	..	..	17	12	
358	2	7	2	..	..	..	..	..	..	..	..	..	..	..	..	..	..	13	..	317	549	18
212	2	..	..	..	..	..	..	..	..	..	..	..	..	..	..	..	..	11	..	156	274	
94	..	4	2	..	..	..	..	..	..	..	..	..	..	..	..	..	..	2	..	104	165	
23	..	..	..	..	..	..	..	..	..	..	..	..	..	..	..	..	..	..	..	34	51	
7	..	..	..	..	..	..	..	..	..	..	..	..	..	..	..	..	..	..	..	3	9	
6	..	..	..	..	..	..	..	..	..	..	..	..	..	..	..	..	..	..	..	3	10	
16	..	3	..	..	..	..	..	..	..	..	..	..	..	..	..	..	..	..	..	17	40	
622	..	4	..	1	..	..	..	..	..	..	..	..	..	1	..	3	..	5	..	492	852	19
150	..	..	..	1	..	..	..	..	..	..	..	..	..	1	..	..	..	..	...	111	209	

जनगणना का प्राथमिक सारांश

स्थानीय कोड नं.	गांव/वार्ड गणना ब्लाक का नाम	गांव का क्षेत्रफल एकड़ में नगर/वार्ड का वर्ग कि. मी. में	आबाद रिहायशी मकानों की संख्या	परिवारों की संख्या	गिने गये व्यक्तियों की कुल संख्या (बेघरबार और संस्थाओं में रहने वाले व्यक्तियों सहित)			अनुसूचित जातियां		अनुसूचित जनजातियां		साक्षर एवं शिक्षित व्यक्ति		(I-IX) कुल काम करने वाले	
					व्यक्ति	पु.	स्त्री	पु.	स्त्री	पु.	स्त्री	पु.	स्त्री	पु.	स्त्री
1	2	3	4	5	6	7	8	9	10	11	12	13	14	15	16
	कैमरा		77	175	1,125	644	481	336	267	..	..	154	5	351	..
	गया का पुरा		8	13	67	44	23	22	17	..	..	1	..	30	..
	कसाने का पुरा		2	2	24	14	10	..	..	..	..	1	..	6	..
	जग्गा		3	5	19	13	6	..	..	..	..	2	..	9	..
	हारखेड़ा		12	33	216	117	99	48	48	..	..	40	10	69	..
	जयचन्द का पुरा		7	7	57	33	24	..	..	..	..	8	..	19	..
20	खासखेड़ा	685.00	35	50	426	242	184	68	50	..	..	73	2	135	..
21	बरेथा	3,756.00	298	353	2,494	1,352	1,142	544	463	..	..	327	47	665	31
	बरेथा		75	85	579	316	263	47	43	..	..	47	12	160	11
	चंटा		71	97	587	325	262	209	163	..	..	65	9	171	3
	रतनसिंह का पुरा		45	45	334	192	142	124	97	..	..	61	9	78	..
	देवलाल का पुरा		40	40	286	151	135	24	27	..	..	43	6	75	4
	अन्तराम का पुरा		14	14	97	46	51	8	5	..	..	15	2	21	5
	दयालसिंह का पुरा		18	27	206	105	101	88	89	..	..	28	2	51	5
	आरोली		9	14	117	65	52	..	..	..	..	31	7	32	..
	महाराजसिंह का पुरा		9	10	84	46	38	..	..	..	..	7	..	23	1
	चिताम का पुरा		6	7	81	40	41	..	..	..	..	10	..	21	..
	चमारन का पुरा		7	7	83	44	39	44	39	..	..	16	..	22	1
	दशहरे का पुरा		1	3	17	8	9	..	..	..	..	..	..	5	1
	टीकाराम का पुरा		3	4	23	14	9	..	..	..	..	4	..	6	..
22	नावली बड़ागांव	5,141.00	375	546	3,785	2,105	1,680	734	608	..	..	682	110	1,006	9
	नावली		109	150	968	536	432	162	170	..	..	122	20	284	..
	सारंयन का पुरा		34	57	467	244	223	236	214	..	..	85	..	82	2
	चौरपुरा		16	29	202	119	83	109	73	..	..	28	1	42	..
	बड़ा गांव		114	149	1,089	603	486	86	53	..	..	233	46	296	4
	घुसगवा		63	86	570	336	234	140	95	..	..	101	36	157	2
	महेवा का पुरा		39	75	489	267	222	1	3	..	..	113	7	145	1
23	कंचनपुर	561.00	24	36	293	154	139	36	27	..	..	39	..	80	..
	कंचनपुर		21	33	268	138	130	36	27	..	..	35	..	70	..
	गोधना का पुरा		3	3	25	16	9	..	..	..	..	4	..	10	..
24	बंधा गोध	788.00	106	106	793	435	358	100	105	..	..	102	2	234	..
	बंधा		103	103	751	414	337	97	102	..	..	99	2	223	..
	नाऊ का पुरा		3	3	42	21	21	3	3	..	..	3	..	11	..
25	पचोखरा	1,727.00	97	98	815	468	347	100	83	..	..	167	10	278	1
	पचोखरा		44	44	351	200	151	77	63	..	..	60	2	107	1
	बावर खेड़ा		30	31	277	167	110	19	17	..	..	73	4	104	..
	फतेहसिंह का पुरा		2	2	22	8	14	..	..	..	..	4	..	6	..
	सांमर का पुरा		11	11	74	44	30	..	..	..	..	11	..	35	..
	नारायण का पुरा		1	1	12	4	8	..	..	..	..	2	..	2	..
	बांदना का पुरा		7	7	56	31	25	..	..	..	..	12	1	18	..
	रामप्रसाद का पुरा		2	2	23	14	9	4	3	..	..	5	3	6	..
26	पीपर खेड़ा	1,352.00	114	115	939	539	400	84	73	..	..	134	3	307	2
	पीपर खेड़ा		53	53	466	268	198	36	30	..	..	99	2	162	..
	तिलैधा		61	62	473	271	202	48	43	..	..	35	1	145	2

काम करने वाले																						
I		II		III		IV		V(a)		V(b)		VI		VII		VIII		IX		X काम न करने वाले		
पु.	स्त्री	पु.	स्त्री	पु.	स्त्री	पु.	स्त्री	पु.	स्त्री	पु.	स्त्री	पु.	स्त्री	पु.	स्त्री	पु.	स्त्री	पु.	स्त्री	पु.	स्त्री	स्थानीय कोड नं.
17	18	19	20	21	22	23	24	25	26	27	28	29	30	31	32	33	34	35	36	37	38	1
345	..	4	..	..	..	..	..	..	..	..	..	..	..	..	..	..	..	2	..	293	481	
30	..	..	..	..	..	..	..	..	..	..	..	..	..	..	..	..	..	..	..	14	23	
6	..	..	..	..	..	..	..	..	..	..	..	..	..	..	..	..	..	..	..	8	10	
9	..	..	..	..	..	..	..	..	..	..	..	..	..	..	..	..	..	..	..	4	6	
63	..	..	..	..	..	..	..	..	..	..	..	..	..	..	..	3	..	3	..	48	99	
19	..	..	..	..	..	..	..	..	..	..	..	..	..	..	..	..	..	..	..	14	24	
134	..	..	..	..	..	..	..	..	..	..	..	..	..	..	..	..	..	1	..	107	184	20
575	13	59	11	5	2	..	..	1	..	2	..	3	..	4	..	5	..	11	5	687	1,111	21
139	5	9	5	..	..	..	..	..	..	1	..	..	..	4	..	1	..	6	1	156	252	
149	3	13	..	2	..	..	..	..	..	1	..	1	..	..	..	4	..	1	..	154	259	
65	..	11	..	2	..	..	..	..	..	..	..	..	..	..	..	..	..	..	..	114	142	
65	2	7	..	1	2	..	..	..	..	..	..	..	..	..	..	..	..	2	..	76	131	
16	1	4	..	..	..	..	..	..	..	..	..	..	..	..	..	..	..	1	4	25	46	
41	1	8	4	..	..	..	..	..	..	..	..	2	..	..	..	..	..	..	..	54	96	
31	..	..	..	..	..	..	..	..	..	..	..	..	..	..	..	..	..	1	..	33	52	
22	..	1	1	..	..	..	..	..	..	..	..	..	..	..	..	..	..	..	..	23	37	
20	..	..	..	..	..	..	..	1	..	..	..	..	..	..	..	..	..	..	..	19	41	
16	..	6	1	..	..	..	..	..	..	..	..	..	..	..	..	..	..	..	..	22	38	
5	1	..	..	..	..	..	..	..	..	..	..	..	..	..	..	..	..	..	..	3	8	
6	..	..	..	..	..	..	..	..	..	..	..	..	..	..	..	..	..	..	..	8	9	
816	5	64	..	17	..	..	..	14	1	10	..	14	..	21	..	9	..	41	3	1,099	1,671	22
226	..	22	..	3	..	..	..	9	..	8	..	..	..	6	..	3	..	7	..	252	432	
71	2	6	..	..	..	..	..	..	..	..	..	5	..	..	..	..	..	..	..	162	221	
32	..	9	..	.	..	..	..	..	..	..	..	1	..	..	..	..	..	..	..	77	83	
234	..	8	..	13	..	..	..	1	1	2	..	8	..	12	..	2	..	16	3	307	482	
114	2	18	..	1	..	..	..	3	..	..	..	..	..	2	..	3	..	16	..	179	232	
139	1	1	..	..	..	..	..	1	..	..	..	..	..	1	..	1	..	2	..	122	221	
78	..	1	..	..	..	..	..	..	..	..	..	..	..	..	..	..	..	1	..	74	139	23
68	..	1	..	..	..	..	..	..	..	..	..	..	..	..	..	..	..	1	..	68	130	
10	..	..	..	..	..	..	..	..	..	..	..	..	..	..	..	..	..	..	..	6	9	
210	..	4	..	1	..	..	..	..	..	..	..	7	..	2	..	7	..	3	..	201	358	24
201	..	4	..	1	..	..	..	..	..	..	..	6	..	2	..	6	..	3	..	191	337	
9	..	..	..	.	..	..	..	..	..	..	..	1	..	..	..	1	..	..	..	10	21	
253	1	9	..	..	..	..	..	1	..	1	..	..	..	1	..	9	..	4	..	190	346	25
90	1	7	..	..	..	..	..	1	..	1	..	..	..	1	..	6	..	1	..	93	150	
102	..	..	..	..	..	..	..	..	..	..	..	..	..	..	..	2	..	..	..	63	110	
4	..	..	..	..	..	..	..	..	..	..	..	..	..	..	..	..	..	2	..	2	14	
34	..	..	..	..	..	..	..	..	..	..	..	..	..	..	..	..	..	1	..	9	30	
2	..	..	..	..	..	..	..	..	..	..	..	..	..	..	..	..	..	..	..	2	8	
16	..	2	..	..	..	..	..	..	..	..	..	..	..	..	..	..	..	..	..	13	25	
5	..	..	..	..	..	..	..	..	..	..	..	..	..	..	..	1	..	..	..	8	9	
283	2	1	..	..	..	..	..	2	..	9	..	..	..	3	..	9	..	..	..	232	398	26
148	..	..	..	..	..	..	..	..	..	7	..	..	..	1	..	6	..	..	..	106	198	
135	2	1	..	..	..	..	..	2	..	2	..	..	..	2	..	3	..	..	..	126	200	

जनगणना का प्राथमिक सारांश

स्थानीय कोड नं	गांव/वार्ड गणना ब्लाक का नाम	गांव का क्षेत्रफल एकड़ में नगर/वार्ड का वर्ग कि.मी.में	आबाद रिहायशी मकानों की संख्या	परिवारों की संख्या	गिने गये व्यक्तियों की कुल संख्या (बेघरबार और संस्थाओं में रहने वाले व्यक्तियों सहित)			अनुसूचित जातियां		अनुसूचित जन-जातियां		साक्षर एवं शिक्षित व्यक्ति		(I-IX) कुल काम करने वाले	
					व्यक्ति	पु.	स्त्री	पु.	स्त्री	पु.	स्त्री	पु.	स्त्री	पु.	स्त्री
1	2	3	4	5	6	7	8	9	10	11	12	13	14	15	16
27	भटारी	1,480.00	72	84	700	387	313	100	84	..	..	99	8	198	..
	रफट का पुरा		22	22	167	92	75	..	..	..	..	19	1	54	..
	गंगापुर		33	45	401	224	177	80	66	..	..	58	3	109	..
	गोपालपुर		17	17	132	71	61	20	18	..	..	22	4	35	..
28	करारी	1,382.00	120	149	1,043	558	485	149	133	..	..	227	27	283	1
	रामनगर		23	38	233	120	113	83	71	..	..	28	..	56	..
	रघुनाथ का पुरा		23	34	240	130	110	..	..	..	..	69	10	61	1
	तुर्त का पुरा		31	34	250	136	114	30	26	..	..	50	2	72	..
	सधारी का पुरा		43	43	320	172	148	36	36	..	..	80	15	94	..
29	जारह	2,069.00	228	228	1,670	916	754	94	79	..	..	218	21	488	..
	जारह		117	117	810	451	359	11	10	..	..	101	8	232	..
	माधोपुरा		72	72	544	294	250	83	69	..	..	95	13	162	..
	छितरिया का पुरा		23	23	169	93	76	..	..	..	..	18	..	50	..
	बाबूलाल का पुरा		11	11	109	59	50	..	..	..	..	..	..	29	..
	भागीरथ का पुरा		5	5	38	19	19	..	..	..	..	4	..	15	..
30	खुर्द	628.00	42	66	417	239	178	..	..	..	..	51	2	141	2
31	बसई हरचंद	1,041.00	54	54	539	288	251	36	25	..	..	82	11	153	1
	बसई हरचंद		40	40	394	217	177	36	25	..	..	54	7	112	1
	जनक का पुरा		..	..	..		वीरान	..	..	..	..	..	..	..	..
	जगराम का पुरा		7	7	74	39	35	..	..	..	..	16	1	22	..
	कम्मोद का पुरा		5	5	48	21	27	..	..	..	..	9	2	13	..
	नारायण का पुरा		2	2	23	11	12	..	..	..	..	3	1	6	..
32	पलपुरा	1,869.00	154	154	1,159	645	514	154	123	..	..	126	8	346	1
	पलपुरा		98	98	671	367	304	122	99	..	..	84	8	219	..
	गोपियापुरा		47	47	435	248	187	21	13	..	..	32	..	114	1
	कोरियापुरा		4	4	22	11	11	11	11	..	..	..	..	6	..
	नकटन का पुरा		5	5	31	19	12	..	..	..	..	10	..	7	..
33	पिडावली	2,017.00	164	166	1,199	644	555	184	163	..	..	96	19	350	6
	पिडावली		91	92	661	355	306	58	57	..	..	24	10	189	4
	अजीतपुरा		71	72	527	283	244	126	106	..	..	68	8	158	2
	कुन्दनसिह का पुरा		2	2	11	6	5	..	..	..	..	4	1	3	..
34	खबरौली	773.00	89	97	691	371	320	127	115	..	..	48	3	205	1
	खबरौली		52	52	412	219	193	69	62	..	..	36	3	125	..
	बिसंगपुर		37	45	279	152	127	58	53	..	..	12	..	80	1
35	जलवार का पुरा	548.00	120	120	878	487	391	86	73	..	..	256	38	230	..
36	सिकरौदा	1,677.00	132	135	932	515	417	54	45	..	..	142	4	276	..
	सिकरौदा		119	122	813	452	361	42	34	..	..	117	3	244	..
	रामरतन का पुरा		10	10	96	51	45	..	..	..	..	24	1	26	..
	गुन्दी का पुरा		3	3	23	12	11	12	11	..	..	1	..	6	..
37	दीखतपुरा	778.00	62	64	632	362	270	185	156	..	..	183	19	181	..
38	मिरघान	2,882.00	190	287	1,904	1,064	840	125	92	..	..	436	72	512	7
	मिरघान		151	221	1,439	811	628	59	..	..	..	351	64	382	6
	अख का पुरा		6	14	93	53	40	..	39	..	..	11	1	30	..
	पोखर का पुरा		8	12	85	46	39	..	..	..	..	21	3	22	..

मुरैना तहसील

काम करने वाले																						
I		II		III		IV		V(a)		V(b)		VI		VII		VIII		IX		X काम न करने वाले		
पु.	स्त्री	पु.	स्त्री	पु.	स्त्री	पु.	स्त्री	पु.	स्त्री	पु.	स्त्री	पु.	स्त्री	पु.	स्त्री	पु.	स्त्री	पु.	स्त्री	पु.	स्त्री	स्थानीय कोड नं.
17	18	19	20	21	22	23	24	25	26	27	28	29	30	31	32	33	34	35	36	37	38	1
197	..	..	..	..	..	..	..	..	..	1	..	..	..	.	..	..	..	..	..	189	313	27
54	..	..	..	..	..	..	..	..	.	..	..	..	..	..	..	..	..	..	..	38	75	
108	..	..	..	..	..	..	..	..	..	1	..	..	..	..	..	..	..	..	..	115	177	
35	..	..	..	..	..	..	..	..	..	..	..	..	..	..	..	..	..	..	..	36	61	
248	1	13	..	2	..	..	..	1	..	4	..	..	..	2	..	1	..	12	..	275	484	28
49	..	..	..	2	..	..	..	1	..	2	..	..	..	1	..	..	..	1	..	64	113	
56	1	..	..	..	..	..	..	..	..	..	..	..	..	..	..	..	..	5	..	69	109	
71	..	..	..	..	..	..	..	..	..	..	..	..	..	..	..	..	..	1	..	64	114	
72	..	13	..	..	..	..	..	..	..	2	..	..	..	1	..	1	..	5	..	78	148	
470	..	2	..	..	..	..	..	..	..	..	..	1	..	3	..	3	..	9	..	428	754	29
223	..	2	..	..	..	..	..	..	..	..	..	1	..	..	..	2	..	4	..	219	359	
155	..	..	..	..	..	..	..	..	..	..	..	..	..	3	..	1	..	3	..	132	250	
49	..	..	..	..	..	..	..	..	..	..	..	..	..	..	..	..	..	1	..	43	76	
29	..	..	..	..	..	..	..	..	..	..	..	..	..	..	..	..	..	..	..	30	50	
14	..	..	..	..	..	..	..	..	..	..	..	..	..	..	..	..	..	1	..	4	19	
138	2	..	..	..	..	..	..	..	..	..	..	..	..	..	..	..	..	3	..	98	176	30
132	1	..	..	..	..	..	..	..	..	3	..	..	..	1	..	1	..	16	..	135	250	31
100	1	..	..	..	..	..	..	..	..	1	..	..	..	1	..	1	..	9	..	105	176	
..	..	..	..	..	..	..	..	..	..	वीरान		..	..	..	..	..	..	..	..	..	..	
18	..	..	..	..	..	..	..	..	..	1	..	..	..	..	..	..	..	3	..	17	35	
8	..	..	..	..	..	..	..	..	..	1	..	..	..	..	..	..	..	4	..	8	27	
6	..	..	..	..	..	..	..	..	..	..	..	..	..	..	..	..	..	..	..	5	12	
342	1	..	..	..	..	..	..	..	..	..	..	..	..	..	..	..	..	4	..	299	513	32
215	..	..	..	..	..	..	..	..	..	..	..	..	..	..	..	..	..	4	..	148	304	
114	1	..	..	..	..	..	..	..	..	..	..	..	..	..	..	..	..	..	..	134	186	
6	..	..	..	..	..	..	..	..	..	..	..	..	..	..	..	..	..	..	..	5	11	
7	..	..	..	..	..	..	..	..	..	..	..	..	..	..	..	..	..	..	..	12	12	
337	6	5	..	..	..	..	..	..	..	1	..	..	..	..	..	2	..	5	..	294	549	33
184	4	3	..	..	..	..	..	..	..	..	..	..	..	..	..	..	..	2	..	166	302	
150	2	2	..	..	..	..	..	..	..	1	..	..	..	..	..	2	..	3	..	125	242	
3	..	..	..	..	..	..	..	..	..	..	..	..	..	..	..	..	..	..	..	3	5	
198	1	1	..	..	..	..	..	1	..	..	..	..	..	..	..	4	..	1	..	166	319	34
120	..	..	..	..	..	..	..	..	..	..	..	..	..	..	..	4	..	1	..	94	193	
78	1	1	..	..	..	..	..	1	..	..	..	..	..	..	..	..	..	..	..	72	126	
201	..	3	..	1	..	..	..	..	..	..	..	2	..	..	..	..	..	23	..	257	391	35
261	..	4	..	2	..	..	..	1	..	1	..	..	..	2	..	1	..	4	..	239	417	36
229	..	4	..	2	..	..	..	1	..	1	..	..	..	2	..	1	..	4	..	208	361	
26	..	.	..	..	..	..	..	..	..	..	..	..	..	..	..	..	..	..	..	25	45	
6	..	..	..	..	..	..	..	..	..	..	..	..	..	..	..	..	..	..	..	6	11	
141	..	2	..	..	..	..	..	..	..	2	..	1	..	..	..	27	..	8	..	181	270	37
462	1	9	5	9	..	..	..	2	..	..	..	8	..	..	..	..	..	22	1	552	833	38
336	..	5	5	9	..	..	..	2	..	..	..	8	..	..	..	..	..	22	1	429	622	
30	..	..	..	..	..	..	..	..	..	..	..	..	..	..	..	..	..	..	..	23	40	
22	..	..	..	..	..	..	..	..	..	..	..	..	..	..	..	..	..	..	..	24	39	

जनगणना का प्राथमिक सारांश

स्थानीय कोड नं.	गांव/वार्ड गणना ब्लाक का नाम	गांव का क्षेत्रफल एकड़ में नगर/वार्ड का वर्ग कि.मी.में	आबाद रिहायशी मकानों की संख्या	परिवारों की संख्या	गिने गये व्यक्तियों की कुल संख्या (बेघरबार और संस्थाओं में रहने वाले व्यक्तियों सहित)			अनुसूचित जातियां		अनुसूचित जन-जातियां		साक्षर एवं शिक्षित व्यक्ति		(I-IX) कुल काम करने वाले	
					व्यक्ति	पु.	स्त्री	पु.	स्त्री	पु.	स्त्री	पु.	स्त्री	पु.	स्त्री
1	2	3	4	5	6	7	8	9	10	11	12	13	14	15	16
	लालाराम का पुरा		23	38	277	150	127	66	53	..	..	53	4	75	1
	पमारन का पुरा		2	2	10	4	6	..	..	..	..	..	..	3	..
39	गोपालपुरा	376.00	29	29	224	122	102	83	64	..	..	24	1	57	..
40	पिपरसा	1,750.00	82	85	652	355	297	17	13	..	..	72	1	186	14
	पिपरसा		58	59	427	227	200	17	13	..	..	51	..	128	11
	प्यारे का पुरा		13	15	124	66	58	..	..	..	..	8	..	32	2
	पटेल का पुरा		2	2	25	17	8	..	..	..	..	7	..	7	..
	फद्दी का पुरा		5	5	53	31	22	..	..	..	..	4	..	11	1
	सुघरसिंह का पुरा		4	4	23	14	9	..	..	..	..	2	1	8	..
41	बिडवा क्वारी	1,646.00	142	142	963	523	440	101	85	..	..	62	1	310	2
	बिडवा क्वारी		17	17	88	47	41	..	..	..	..	3	..	30	..
	पोखरनसिंह का पुरा		24	24	130	74	56	..	..	..	..	6	..	47	1
	रामचरन का पुरा		10	10	87	46	41	..	..	..	..	6	..	28	..
	भोजराज का पुरा		21	21	140	74	66	..	..	..	..	13	..	44	..
	बद्रीप्रसाद का पुरा		7	7	64	30	34	..	..	..	..	5	..	16	..
	फेरनसिंह का पुरा		15	15	109	61	48	..	..	..	..	6	1	34	..
	रामभजन का पुरा		48	48	345	191	154	101	85	..	..	23	..	111	1
42	मीरपुर	1,671.00	137	142	994	558	436	157	106	..	..	157	1	292	3
	मीरपुर		86	86	587	324	263	60	42	..	..	116	1	169	2
	हरीसिंह का पुरा		22	22	163	92	71	..	..	..	..	24	..	48	..
	विशंगपुर		29	34	244	142	102	97	64	..	..	17	..	75	1
43	सिरिमिती	1,208.00	117	125	900	502	398	96	72	..	..	119	15	291	6
44	घुरचान	1,509.00	128	128	1,037	570	467	78	82	..	..	239	51	262	3
45	इमिलिया	951.00	120	130	983	526	457	325	268	..	..	206	34	254	..
	इमिलिया		115	125	943	503	440	325	268	..	..	193	32	241	..
	तिधरा का पुरा		3	3	23	13	10	..	..	..	..	10	2	8	..
	गंगाराम का पुरा		2	2	17	10	7	..	..	..	..	3	..	5	..
46	खेड़ा मेवदा	2,603.00	327	331	2,455	1,346	1,109	736	608	..	..	466	35	616	31
	खेड़ा मेवदा		194	197	1,496	809	687	375	5	..	..	262	33	393	28
	रामपुरा		52	52	325	176	149	..	..	..	..	82	2	84	2
	शम्भु का पुरा		32	33	275	161	114	161	444	..	..	46	..	56	..
	बरी पुरा		49	49	359	200	159	200	159	..	..	76	..	83	1
47	फिरोजपुर	896.00	35	35	222	112	110	6	13	..	..	26	4	69	..
	फिरोजपुर		30	30	191	97	94	6	13	..	..	23	4	60	..
	बंशी का पुरा		5	5	31	15	16	..	..	..	..	3	..	9	..
48	छिछावली	697.00	80	80	1,142	638	504	..	..	..	..	227	24	309	..
	छिछावली		63	63	1,028	578	450	..	..	..	..	214	21	276	..
	दम्पति का पुरा		17	17	114	60	54	..	..	..	..	13	3	33	..
49	देवरी	1,189.00	78	78	657	371	286	36	20	..	..	102	12	156	..
	देवरी		65	65	554	315	239	33	19	..	..	90	12	129	..
	गंगाप्रसाद का पुरा		9	9	66	39	27	3	1	..	..	10	..	19	..
	कनुआ का पुरा		4	4	37	17	20	..	..	..	..	2	..	8	..
50	जोगनी	3,637.00	372	412	2,948	1,676	1,272	148	105	..	..	730	38	818	2
	जोगनी		370	409	2,930	1,666	1.264	148	105	..	..	729	38	808	2

मुरैना तहसील

काम करने वाले																						
I		II		III		IV		V(a)		V(b)		VI		VII		VIII		IX		X काम न करने वाले		
पु.	स्त्री	पु.	स्त्री	पु.	स्त्री	पु.	स्त्री	पु.	स्त्री	पु.	स्त्री	पु.	स्त्री	पु.	स्त्री	पु.	स्त्री	पु.	स्त्री	पु.	स्त्री	स्थानीय कोड नं.
17	18	19	20	21	22	23	24	25	26	27	28	29	30	31	32	33	34	35	36	37	38	1
71	1	4	..	..	..	..	..	..	..	..	..	..	..	..	..	..	..	..	..	75	126	
3	..	..	..	..	..	..	..	..	..	..	..	..	..	..	..	..	..	..	..	1	6	
57	..	..	..	..	..	..	..	..	..	..	..	..	..	..	..	..	..	..	..	65	102	39
154	4	10	8	..	..	..	..	..	..	..	..	1	1	..	..	15	..	6	1	169	283	40
107	4	4	5	..	..	..	..	..	..	..	..	1	1	..	..	12	..	4	1	99	189	
24	..	6	2	..	..	..	..	..	..	..	..	..	..	..	..	2	..	..	..	34	56	
5	..	..	..	..	..	..	..	..	..	..	..	..	..	..	..	1	..	1	..	10	8	
11	..	..	1	..	..	..	..	..	..	..	..	..	..	..	..	..	..	..	..	20	21	
7	..	..	..	..	..	..	..	..	..	..	..	..	..	..	..	..	..	1	..	6	9	
303	2	3	..	..	..	..	..	3	..	..	..	..	..	..	..	..	..	1	..	213	438	41
30	..	..	..	..	..	..	..	..	..	..	..	..	..	..	..	..	..	..	..	17	41	
46	1	..	..	..	..	..	..	..	..	..	..	..	..	..	..	..	..	1	..	27	55	
28	..	..	..	..	..	..	..	..	..	..	..	..	..	..	..	..	..	..	..	18	41	
43	..	..	..	..	..	..	..	1	..	..	..	..	..	..	..	..	..	..	..	30	66	
15	..	..	..	..	..	..	..	1	..	..	..	..	..	..	..	..	..	..	..	14	34	
34	..	..	..	..	..	..	..	..	..	..	..	..	..	..	..	..	..	..	..	27	48	
107	1	3	..	..	..	..	..	1	..	..	..	..	..	..	..	..	..	..	..	80	153	
271	2	12	1	1	..	..	..	..	..	..	..	..	..	..	..	1	..	7	..	266	433	42
152	2	8	..	1	..	..	..	..	..	..	..	..	..	..	..	1	..	7	..	155	261	
48	..	..	..	..	..	..	..	..	..	..	..	..	..	..	..	..	..	..	..	44	71	
71	..	4	1	..	..	..	..	..	..	..	..	..	..	..	..	..	..	..	..	67	101	
270	3	13	2	1	..	..	..	1	..	..	..	1	..	..	..	1	..	4	1	211	392	43
216	3	19	..	1	..	..	..	4	..	1	..	2	..	2	..	1	..	16	..	308	464	44
238	..	2	..	..	..	..	..	2	..	2	..	..	..	2	..	..	..	8	..	272	457	45
226	..	2	..	..	..	..	..	2	..	2	..	..	..	2	..	..	..	7	..	262	440	
7	..	..	..	..	..	..	..	..	..	..	..	..	..	..	..	..	..	1	..	5	10	
5	..	..	..	..	..	:	..	..	..	..	..	..	..	..	..	..	..	..	..	5	7	
532	8	27	15	11	..	..	..	3	..	6	..	19	..	9	1	..	..	9	7	730	1,078	46
312	7	24	13	11	..	..	..	3	..	6	..	19	..	9	1	..	..	9	7	416	659	
82	..	2	2	..	..	..	..	..	..	..	..	..	..	..	..	..	..	..	..	92	147	
55	..	1	..	..	..	..	..	..	..	..	..	..	..	..	..	..	..	..	..	105	114	
83	1	..	..	..	..	..	..	..	..	..	..	..	..	..	..	..	..	..	..	117	158	
57	..	6	..	..	..	..	..	..	..	..	..	..	..	..	..	1	..	5	..	43	110	47
50	..	5	..	..	..	..	..	..	..	..	..	..	..	..	..	..	..	5	..	37	94	
7	..	1	..	..	..	..	..	..	..	..	..	..	..	..	..	1	..	..	..	6	16	
287	..	9	..	..	..	..	..	..	..	..	..	..	..	..	..	4	..	9	..	329	504	48
254	..	9	..	..	..	..	..	..	..	..	..	..	..	..	..	4	..	9	..	302	450	
33	..	..	..	..	..	..	..	..	..	..	..	..	..	..	..	..	..	..	..	27	54	
125	..	13	..	..	..	..	..	..	..	..	..	..	..	4	..	1	..	13	..	215	286	49
100	..	11	..	..	..	..	..	..	..	..	..	..	..	4	..	1	..	13	..	186	239	
17	..	2	..	..	..	..	..	..	..	..	..	..	..	..	..	..	..	..	..	20	27	
8	..	..	..	..	..	..	..	..	..	..	..	..	..	..	..	..	..	..	..	9	20	
653	..	55	..	..	..	..	..	10	1	5	..	1	..	8	..	15	..	66	1	863	1,270	50
648	..	55	..	..	..	..	..	10	1	5	..	1	..	8	..	15	..	66	1	858	1,262	

जनगणना का प्राथमिक सारांश

स्थानीय कोड नं.	गाँव/वार्ड गणना ब्लाक का नाम	गाँव का क्षेत्रफल एकड़ में नगर/वार्ड का वर्ग कि.मी. में	आबाद रिहायशी मकानों की संख्या	परिवारों की संख्या	गिने गये व्यक्तियों की कुल संख्या (बेघरबार और संस्थाओं में रहने वाले व्यक्तियों सहित) व्यक्ति	पु.	स्त्री	अनुसूचित जातियां पु.	स्त्री	अनुसूचित जन-जातियां पु.	स्त्री	साक्षर एवं शिक्षित व्यक्ति पु.	स्त्री	(I-IX) कुल काम करने वाले पु.	स्त्री
1	2	3	4	5	6	7	8	9	10	11	12	13	14	15	16
	गंगाराम का पुरा		2	3	18	10	8	..	..	..	..	1	..	5	..
51	डोंगरपुर लोधा	847.00	146	146	1,095	580	515	105	89	..	..	238	32	312	21
52	हिंगोना खुर्द	2,759.00	249	271	1,986	1,078	908	350	308	..	..	246	28	565	2
	हिंगोना खुर्द		188	190	1,328	738	590	243	219	..	..	209	28	400	1
	अपरबल का पुरा		5	12	86	48	38	..	..	..	..	1	..	22	..
	सागौरिया का पुरा		45	46	380	197	183	107	89	..	..	30	..	95	1
	हरफूल का पुरा		8	15	138	69	69	..	..	..	..	5	..	35	..
	भूरा का पुरा		3	8	54	26	28	..	..	..	..	1	..	13	..
53	गंजरामपुर	2,869.00	327	327	2,333	1,257	1,076	129	120	..	..	455	12	671	9
	गंजरामपुर		186	186	1,257	680	577	129	120	..	..	317	9	373	7
	सामले का पुरा		12	12	91	45	46	..	..	..	..	12	..	27	..
	देवीसिंह का पुरा		59	59	426	219	207	..	..	..	..	57	3	129	2
	रामपुर		36	36	299	165	134	..	..	..	..	50	..	72	..
	राखन का पुरा		7	7	62	35	27	..	..	..	..	1	..	15	..
	जनकसिंह का पुरा		4	4	25	16	9	..	..	..	..	1	..	10	..
	तिघरा का पुरा		19	19	117	65	52	..	..	..	..	10	..	33	..
	गढुआ का पुरा		1	1	7	5	2	..	..	..	..	1	..	2	..
	जगराम का पुरा		3	3	49	27	22	..	..	..	..	6	..	10	..
54	दतहरा	2,378.00	258	264	1,841	1,018	823	222	194	..	..	381	58	501	4
	दतहरा		160	164	1,083	596	487	25	28	..	..	253	47	297	..
	नरहाई		30	30	240	128	112	128	112	..	..	43	2	60	2
	भवूती		32	34	274	153	121	62	47	..	..	35	7	67	..
	चन्दू का पुरा		36	36	244	141	103	7	7	..	..	50	2	77	2
55	जतावर	3,122.00	307	308	2,382	1,352	1,030	112	173	..	..	311	10	770	1
	जतावर		107	107	818	456	362	67	127	..	..	96	5	274	..
	जनकपुर		137	138	1,065	624	441	1	1	..	..	166	2	346	..
	छन्नपुरा		13	13	89	44	45	44	45	..	..	9	..	26	..
	गनपति का पुरा		4	4	47	26	21	..	..	..	..	11	1	13	1
	धर्मजीत का पुरा		15	15	130	74	56	..	..	..	..	6	2	43	..
	कच्छ पुरा		31	31	233	128	105	..	..	..	..	23	..	68	..
56	लालौर कलां	2,324.00	328	399	2,606	1,512	1,094	331	245	26	20	425	39	775	89
	लालौर कलां		250	321	1,982	1,156	826	251	174	19	17	344	35	617	79
	रब्बू का बाग		3	3	40	25	15	..	..	..	..	3	..	10	3
	लालौर खुर्द		75	75	584	331	253	80	71	7	3	78	4	148	7
57	रसीलपुर	492.00	108	109	726	391	335	360	315	..	..	148	11	185	2
58	अजनौधा	1,962.00	120	159	1,425	788	637	200	171	..	..	248	24	389	11
	अजनौधा		99	130	1,198	677	521	143	109	..	..	226	24	336	9
	शंकरपुर		18	26	213	105	108	57	62	..	..	21	..	48	2
	नकटू का पुरा		3	3	14	6	8	..	..	..	..	1	..	5	..
59	हिंगोना कलां	1,313.00	163	164	1,198	631	567	212	194	..	..	171	13	348	1
	हिंगोना कलां		77	78	469	252	217	52	40	..	..	72	11	148	..
	पुनीतपुरा		44	44	383	203	180	..	..	..	..	57	2	107	..
	गुद्दी का पुरा		42	42	346	176	170	160	154	..	..	42	..	93	1

मुरैना तहसील

काम करने वाले																				काम न करने वाले		स्थानीय कोड न.
I		II		III		IV		V(a)		V(b)		VI		VII		VIII		IX		X		
पु.	स्त्री	पु.	स्त्री	पु.	स्त्री	पु.	स्त्री	पु.	स्त्री	पु.	स्त्री	पु.	स्त्री	पु.	स्त्री	पु.	स्त्री	पु.	स्त्री	पु.	स्त्री	
17	18	19	20	21	22	23	24	25	26	27	28	29	30	31	32	33	34	35	36	37	38	1
5	..	..	..	..	..	..	..	..	..	..	..	..	..	..	..	..	..	..	..	5	8	
294	19	6	..	..	..	..	..	..	..	..	..	..	..	..	..	..	..	12	2	268	494	51
490	2	12	..	..	..	..	..	13	..	..	..	..	..	1	..	5	..	44	..	513	906	52
327	1	12	..	..	..	..	..	12	..	..	..	..	..	1	..	4	..	44	..	338	589	
22	..	..	..	..	..	..	..	..	..	..	..	..	..	..	..	..	..	..	..	26	38	
94	1	..	..	..	..	..	..	1	..	..	..	..	..	..	..	..	..	..	..	102	182	
34	..	..	..	..	..	..	..	..	..	..	..	..	..	..	..	1	..	..	..	34	69	
13	..	..	..	..	..	..	..	..	..	..	..	..	..	..	..	..	..	..	..	13	28	
640	4	17	4	..	..	..	..	1	..	1	..	1	..	2	1	..	..	9	..	586	1,067	53
349	4	11	2	..	..	..	..	1	..	1	..	1	..	1	1	..	..	9	..	307	570	
27	..	..	..	..	..	..	..	..	..	..	..	..	..	..	..	..	..	..	..	18	46	
125	..	4	2	..	..	..	..	..	..	..	..	..	..	..		..	..	..	..	90	205	
71	..	..	..	..	..	..	..	..	..	..	..	..	..	1	..	..	..	..	..	93	134	
13	..	2	..	..	..	..	..	..	..	..	..	..	..	..	..	..	..	..	..	20	27	
10	..	..	..	..	..	..	..	..	..	..	..	..	..	..	..	..	..	..	..	6	9	
33	..	..	..	..	..	..	..	..	..	..	..	..	..	..	..	..	..	..	..	32	52	
2	..	..	..	..	..	..	..	..	..	..	..	..	..	..	..	..	..	..	..	3	2	
10	..	..	..	..	..	..	..	..	..	..	..	..	..	..	..	..	..	..	..	17	22	
420	3	21	1	..	..	..	..	6	..	2	..	2	..	4	..	2	..	44	..	517	819	54
228	..	19	..	..	..	..	..	3	..	..	..	2	..	4	..	2	..	39	..	299	487	
54	1	2	1	..	..	..	..	3	..	1	..	..	..	..	..	..	..	..	..	68	110	
63	..	..	..	..	..	..	..	.	..	1	..	..	..	..	..	..	..	3	..	86	121	
75	2	..	..	..	..	..	..	..	..	..	..	..	..	..	..	..	..	2	..	64	101	
712	1	6	..	..	..	..	..	6	..	1	..	..	..	9	..	..	..	36	..	582	1,029	55
248	..	1	..	..	..	..	..	2	..	..	..	..	..	1	..	..	..	22	..	182	362	
314	..	5	..	..	..	..	..	4	..	1	..	..	..	8	..	..	..	14	..	273	441	
26	..	..	..	..	..	..	..	..	..	..	..	..	..	..	..	..	..	..	..	18	45	
13	1	..	..	..	..	..	..	..	..	..	..	..	..	..	..	..	..	..	..	13	20	
43	..	..	..	..	..	..	..	..	..	..	..	..	..	..	..	..	..	..	..	31	56	
68	..	..	..	..	..	..	..	..	..	..	..	..	..	..	..	..	..	..	..	60	105	
497	..	32	6	3	..	..	..	7	..	2	..	127	70	14	..	25	5	68	8	737	1,005	56
389	..	24	6	2	..	..	..	4	..	2	..	126	68	4	..	7	..	59	5	539	747	
10	..	..	..	..	..	..	..	..	..	..	..	..	..	..	..	..	..	..	3	15	12	
98	..	8	..	1	..	..	..	3	..	..	..	1	2	10	..	18	..	..	..	183	246	
174	2	4	..	..	..	..	..	..	..	..	..	..	..	1	..	..	..	6	..	206	333	57
364	9	11	1	..	..	..	..	..	..	..	..	1	..	4	1	..	..	9	..	399	626	58
313	7	10	1	..	..	..	..	..	..	..	..	..	..	4	1	..	..	9	..	341	512	
46	2	1	..	..	..	..	..	..	..	..	..	1	..	..	..	..	..	..	..	57	106	
5	..	..	..	..	..	..	..	..	..	..	..	..	..	..	..	..	..	..	..	1	8	
342	1	..	..	..	..	..	..	..	..	..	..	..	..	..	..	2	..	4	..	283	566	59
144	..	..	..	..	..	..	..	..	..	..	..	..	..	..	..	1	..	3	..	104	217	
105	..	..	..	..	..	..	..	..	..	..	..	..	..	..	..	1	..	1	..	96	180	
93	1	..	..	..	..	..	..	..	..	..	..	..	..	..	..	..	..	..	..	83	169	

जनगणना का प्राथमिक सारांश

स्थानीय कोड नं.	गांव/वार्ड गणना ब्लाक का नाम	गांव का क्षेत्रफल एकड़ में नगर/वार्ड का वर्ग कि.मी. में	आबाद रिहायशी मकानों की संख्या	परिवारों की संख्या	गिने गये व्यक्तियों की कुल संख्या (बेघरबार और संस्थाओं में रहने वाले व्यक्तियों सहित)			अनुसूचित जातियां		अनुसूचित जन-जातियां		साक्षर एवं शिक्षित व्यक्ति		(I-IX कुल काम करने वाले	
					व्यक्ति	पु.	स्त्री	पु.	स्त्री	पु.	स्त्री	पु.	स्त्री	पु.	स्त्री
1	2	3	4	5	6	7	8	9	10	11	12	13	14	15	16
60	निवी	904.00	66	68	591	327	264	..	..	..	..	87	1	146	..
	पंचा का पुरा		2	2	23	13	10	..	..	..	..	4	..	5	..
	शंकरसिंह का पुरा		19	19	162	88	74	..	..	..	..	25	..	45	..
	कद्दी का पुरा		4	4	33	19	14	..	..	..	..	4	1	9	..
	ल्हौरे का पुरा		13	13	113	63	50	..	..	..	..	25	..	26	..
	बलवन्त का पुरा		3	3	33	16	17	..	..	..	..	2	..	7	..
	जनवेद का पुरा		5	5	57	31	26	..	..	..	..	6	..	15	..
	बगिया का पुरा		19	21	157	87	70	..	..	..	..	18	..	35	..
	फेरन का पुरा		1	1	13	10	3	..	..	..	..	3	..	4	..
61	अतरसूमा	830.00	65	92	611	341	270	138	105	..	..	74	10	178	32
	अतरसूमा		14	14	98	53	45	14	6	..	..	7	..	28	4
	सुन्दरपुरा		46	73	493	274	219	124	99	..	..	66	10	144	28
	रघुवर का पुरा		5	5	20	14	6	..	..	..	..	1	..	6	..
62	सुरजनपुर	780.00	79	106	816	489	327	154	115	..	..	218	131	229	9
	सुरजनपुर		62	69	526	315	211	28	24	..	..	168	126	152	3
	पुरा		17	37	290	174	116	126	91	..	..	50	5	77	6
63	कैथोदा	1,678.00	163	166	1,304	708	596	85	63	..	..	111	5	387	2
	कैथोदा		15	15	111	59	52	..	..	..	..	11	2	31	..
	नाऊ का पुरा		13	13	144	76	68	..	..	..	..	16	..	51	..
	सवाई का पुरा		23	23	192	101	91	..	..	..	..	9	1	54	..
	नारायणसिंह का पुरा		8	8	72	43	29	..	..	..	..	11	2	20	..
	पुरुषोत्तम का पुरा		19	19	166	85	81	..	..	..	..	8	..	55	..
	रामचरण का पुरा		9	9	79	42	37	..	..	..	..	7	..	23	..
	हरदेव का पुरा		47	50	344	188	156	..	..	..	..	30	..	93	..
	लक्ष्मण का पुरा		6	6	47	28	19	..	..	..	..	5	..	12	..
	तुरसी का पुरा		23	23	149	86	63	85	63	..	..	14	..	48	2
64	हांसई मेवदा	1,961.00	176	176	1,464	822	642	177	140	..	..	111	2	468	2
	हांसई मेवदा		92	92	729	393	336	158	123	..	..	43	2	231	2
	जाहरिया का पुरा		4	4	32	17	15	..	..	..	..	2	..	10	..
	लखुआ का पुरा		8	8	63	42	21	..	..	..	..	..	..	26	..
	काशीराम का पुरा		15	15	122	73	49	..	..	..	..	10	..	41	..
	दैवी का पुरा		4	4	37	21	16	..	..	..	..	7	..	10	..
	दीना का पुरा		6	6	57	35	22	..	..	..	..	8	..	19	..
	मेवदा हार		36	36	339	190	149	19	17	..	..	30	..	102	..
	रैंमजा का पुरा		11	11	85	51	34	..	..	..	..	11	..	29	..
65	मुड़ियाखेड़ा	1,589.00	184	185	1,426	806	620	131	107	..	..	382	66	369	1
66	जेबराखेड़ा	973.00	107	111	798	430	368	139	113	..	..	61	..	212	4
	जेबराखेड़ा		101	105	743	402	341	139	113	..	..	53	..	196	4
	जेबराखेड़ा का पुरा		6	6	55	28	27	..	..	..	..	8	..	16	..
67	बसैया	1,375.00	64	112	909	530	379	164	102	..	..	97	6	267	3
	बसैया		58	97	798	463	335	164	102	..	..	77	4	235	2
	मंदिर माता बसैया		6	15	111	67	44	..	..	..	..	20	2	32	1
68	भटपुरा नदी	455.00	32	32	196	114	82	..	..	..	..	35	2	64	..
69	बड़ोखर	1,622.00	201	206	1,301	723	578	330	252	..	..	249	55	321	6
	बड़ोखर		154	159	1,024	583	441	239	167	..	..	198	50	257	..
	नन्दे का पुरा		47	47	277	140	137	91	85	..	..	51	5	64	6

मुरैना तहसील

काम करने वाले																					
I		II		III		IV		V(a)		V(b)		VI		VII		VIII		IX		X काम न करने वाले		
पु.	स्त्री	पु.	स्त्री	पु.	स्त्री	पु.	स्त्री	पु.	स्त्री	पु.	स्त्री	पु.	स्त्री	पु.	स्त्री	पु.	स्त्री	पु.	स्त्री	पु.	स्त्री	स्थानीय कोड नं.
17	18	19	20	21	22	23	24	25	26	27	28	29	30	31	32	33	34	35	36	37	38	1
146	..	.	..	..	..	..	..	..	..	..	..	..	..	..	..	..	..	..	..	181	264	60
5	..	..	..	..	..	..	..	..	..	..	..	..	..	..	..	..	..	..	..	8	10	
45	..	..	..	..	..	..	..	..	..	..	..	..	..	..	..	..	..	..	..	43	74	
9	..	..	..	..	..	..	..	..	..	..	..	..	..	..	..	..	..	..	..	10	14	
26	..	..	..	..	..	..	..	..	..	..	..	..	..	..	..	..	..	..	..	37	50	
7	..	..	..	..	..	..	..	..	..	..	..	..	..	..	..	..	..	..	..	9	17	
15	..	..	..	..	..	..	..	..	..	..	..	..	..	..	..	..	..	..	..	16	26	
35	..	..	..	..	..	..	..	..	..	..	..	..	..	..	..	..	..	..	..	52	70	
4	..	..	..	..	..	..	..	..	..	..	..	..	..	..	..	..	..	..	..	6	3	
115	1	58	31	..	..	..	..	..	..	..	..	2	..	1	..	..	..	2	..	163	238	61
22	..	6	4	..	..	..	..	..	..	..	..	..	..	..	..	..	..	..	..	25	41	
89	1	50	27	..	..	..	..	..	..	..	..	2	..	1	..	..	..	2	..	130	191	
4	..	2	..	..	..	..	..	..	..	..	..	..	..	..	..	..	..	...	..	8	6	
220	9	..	..	..	..	..	..	..	..	..	..	..	..	..	..	..	..	9	..	260	318	62
146	3	..	..	..	..	..	..	..	...	...	..	.	..	..	..	..	..	3	..	163	208	
74	6	..	..	..		..	..	..	..	..	..	..	..	..	..	..	..	6	..	97	110	
369	1	5	1	..	..	..	..	..	..	..	..	..	..	..	..	..	..	13	..	321	594	63
29	..	..	..	..	..	..	..	..	..	..	..	..	..	..	..	..	..	2	..	28	52	
44	..	..	..	..	..	..	..	..	..	..	..	..	..	..	..	..	..	7	..	25	68	
54	..	..	..	..	..	..	..	..	..	..	..	..	..	..	..	..	..	..	..	47	91	
17	..	..	..	..	..	..	..	..	..	..	..	..	..	..	..	..	..	3	..	23	29	
55	..	..	..	..	..	..	..	..	..	..	..	..	..	..	..	..	..	..	..	30	81	
23	..	..	..	..	..	..	..	..	..	..	..	..	..	..	...	..	..	..	..	19	37	
91	..	1	..	..	..	..	..	..	..	..	..	..	..	..	..	..	..	1	..	95	156	
12	..	..	..	..	..	..	..	..	..	..	..	..	..	..	..	..	..	..	..	16	19	
44	1	4	1	..	..	..	..	..	..	..	..	..	..	..	..	..	..	..	..	38	61	
454	2	4	..	2	..	..	..	..	..	..	..	..	..	..	..	..	..	8	..	354	640	64
221	2	..	..	2	..	..	..	..	..	..	..	..	..	..	..	..	..	8	..	162	334	
10	..	..	..	..	..	..	..	..	..	..	..	..	..	..	..	..	..	..	..	7	15	
26	..	..	..	..	..	..	..	..	..	..	..	..	..	..	..	..	..	..	..	16	21	
39	..	2	..	..	..	..	..	..	..	..	..	..	..	..	..	..	..	..	..	32	49	
10	..	..	..	..	..	..	..	..	..	..	..	..	..	..	..	..	..	..	..	11	16	
17	..	2	..	..	..	..	..	..	..	..	..	..	..	..	..	..	..	..	..	16	22	
102	..	..	..	..	..	..	..	..	..	..	..	..	..	..	..	..	..	..	..	88	149	
29	..	..	..	..	..	..	..	..	..	..	..	..	..	..	..	..	..	..	..	22	34	
304	..	23	..	..	..	..	..	3	..	..	..	1	..	2	..	..	..	36	1	437	619	65
191	3	8	..	..	..	..	..	2	..	..	..	..	..	1	..	..	..	10	1	218	364	66
175	3	8	..	..	..	..	..	2	..	..	..	..	..	1	..	..	..	10	1	206	337	
16	..	..	..	..	..	..	..	..	..	..	..	..	..	..	..	..	..	..	..	12	27	
257	3	..	..	..	..	..	..	..	..	..	..	..	..	..	..	..	..	10	..	263	376	67
235	2	..	..	..	..	..	..	..	..	...	..	..	..	..		..	..	..	..	228	333	
22	1	..	..	..	..	..	..	..	..	..	..	..	..	..		..	..	10	..	35	43	
61	..	..	..	3	..	..	..	..	..	..	..	..	..	..		..	..	..	..	50	82	68
189	..	15	4	1	..	..	..	1	..	8	..	41	..	19		14	..	33	2	402	572	69
150	..	9	..	1	..	..	..	1	..	8	...	39	...	18	..	6	..	25	..	326	441	
39	..	6	4	..	..	..	..	..	..	..	..	2	..	1	...	8	..	8	2	76	131	

जनगणना का प्राथमिक सारांश

स्थानीय कोड नं.	गांव/वार्ड गणना ब्लाक का नाम	गांव का क्षेत्रफल एकड़ में नगर/वार्ड का वर्ग कि.मी.में	आबाद रिहायशी मकानों की संख्या	परिवारों की संख्या	गिने गये व्यक्तियों की कुल संख्या (बेघरबार और संस्थाओं में रहने वाले व्यक्तियों सहित)			अनुसूचित जातियां		अनुसूचित जन-जातियां		साक्षर एवं शिक्षित व्यक्ति		(I-IX) कुल काम करने वाले	
					व्यक्ति	पु.	स्त्री	पु.	स्त्री	पु.	स्त्री	पु.	स्त्री	पु.	स्त्री
1	2	3	4	5	6	7	8	9	10	11	12	13	14	15	16
70	डोंगरपुर किरार	1,135.00	115	117	966	544	422	108	103	..	..	156	11	294	..
71	खेरिया कलां	877.00	62	72	475	271	204	136	109	..	..	55	2	165	1
	खेरिया कलां		30	33	219	128	91	..	..	..	..	38	2	78	..
	पहला चमारों का पुरा		17	22	157	87	70	87	70	..	..	15	..	52	..
	दूसरा चमारों का पुरा		13	14	88	49	39	49	39	..	..	2	..	31	1
	लखपति का पुरा		2	3	11	7	4	..	..	..	..	..	..	4	..
72	बिजौलीपुरा	1,689.00	103	109	805	437	368	142	120	..	..	113	10	228	1
	बिजौलीपुरा		18	18	123	68	55	..	..	..	..	11	..	33	..
	तिवारी का पुरा		84	90	674	364	310	142	120	..	..	100	10	194	1
	लखपत का पुरा		1	1	8	5	3	..	..	..	..	2	..	1	..
73	परीक्षा	1,502.00	187	248	1,737	959	778	213	196	..	..	260	32	492	3
	परीक्षा		186	245	1,713	940	773	213	196	..	..	256	32	478	3
	कदमखण्डी		1	3	24	19	5	..	...	..	..	4	..	14	..
74	जौरी	1,025.00	81	111	931	516	415	114	92	..	..	212	31	240	15
	जौरी		50	78	649	360	289	114	92	..	..	172	31	166	15
	मुन्शी का बाग		31	33	282	156	126	..	..	..	..	40	..	74	..
75	हरगंवा	790.00	51	77	522	286	236	47	43	..	..	35	..	161	..
	हरगंवा		41	66	455	250	205	45	43	..	..	35	..	136	..
	पटेल का पुरा		10	11	67	36	31	2	..	..	..	..	..	25	..
76	सांगोला	1,292.00	55	55	323	187	136	71	60	..	..	20	..	115	2
	सांगोली		33	33	192	116	76	..	..	..	..	11	..	72	1
	चमारों का पुरा		22	22	131	71	60	71	60	..	..	9	..	43	1
77	हुरहाई	1,561.00	28	42	310	172	138	..	..	..	..	44	..	81	..
	मंशाराम का पुरा		12	12	88	48	40	..	..	..	..	12	..	23	..
	राजहंस का पुरा		16	30	222	124	98	..	..	..	...	32	..	58	..
78	चक किशनपुर	867.00	59	60	410	215	195	20	25	8	7	40	1	126	20
79	जौरा खुर्द	2,467.00	271	278	1,965	1,094	871	312	241	..	...	497	76	521	9
	जौरा खुर्द		233	238	1,669	930	739	162	126	..	..	460	71	432	8
	पीपरीपुरा		34	36	265	150	115	150	115	..	..	30	..	84	1
	आमपुरा		4	4	31	14	17	..	..	..	..	7	5	5	..
80	शिकारपुर	575.00	63	66	575	312	263	46	31	..	..	122	6	145	5
81	नगरा	1,849.00	160	183	1,286	723	563	166	144	..	..	164	3	412	5
	नगरा		127	134	946	534	412	113	98	..	..	127	3	320	5
	तुलसीराम का पुरा		12	24	137	76	61	52	46	..	..	26	..	37	..
	जिनावली		17	21	172	97	75	1	..	..	..	10	..	47	..
	चिरौल का पुरा		4	4	31	16	15	..	..	..	..	1	..	8	..
82	कांजी बसई	1,318.00	111	138	1,013	544	469	59	43	..	..	258	21	287	..
	कांजी बसई		102	129	945	501	444	56	40	..	..	245	21	268	..
	गढ़रिया का पुरा		9	9	68	43	25	3	3	..	..	13	..	19	..
83	मुरैना गांव	2,630.00	281	381	2,518	1,394	1,124	219	179	..	..	565	107	651	19
	मुरैना गांव		263	349	2,252	1,255	997	219	179	..	..	531	107	578	19
	मुरैना गांव का पुरा		18	32	266	139	127	..	..	..	..	34	..	73	..
84	कोतवाल	2,056.00	210	212	1,316	727	589	198	161	..	..	219	30	369	..
	कोतवाल		176	178	1,063	590	473	91	71	..	...	186	29	306	..

काम करने वाले																						
I		II		III		IV		V(a)		V(b)		VI		VII		VIII		IX		X काम न करने वाले		
पु.	स्त्री	पु.	स्त्री	पु.	स्त्री	पु.	स्त्री	पु.	स्त्री	पु.	स्त्री	पु.	स्त्री	पु.	स्त्री	पु.	स्त्री	पु.	स्त्री	पु.	स्त्री	स्थानीय कोड नं.
17	18	19	20	21	22	23	24	25	26	27	28	29	30	31	32	33	34	35	36	37	38	1
289	..	..	..	..	..	..	..	..	..	..	..	..	..	..	..	..	..	5	...	250	422	70
160	..	4	1	...	..	..	..	..	..	..	..	..	..	..	..	..	..	1	..	106	203	71
76	..	1	..	..	..	..	..	..	..	..	..	..	..	..	..	..	..	1	...	50	91	
52	..	..	..	..	..	..	..	..	..	..	..	..	..	..	..	..	..	...	..	35	70	
28	..	3	1	...	..	..	..	..	..	..	..	..	..	..	..	..	..	...	...	18	38	
4	..	..	..	..	..	..	..	..	..	..	..	..	..	..	..	..	..	...	...	3	4	
218	..	4	..	..	..	..	..	..	1	..	..	..	..	..	..	..	..	6	...	209	367	72
33	..	..	..	..	..	..	..	..	..	..	..	..	..	..	..	..	..	...	..	35	55	
184	..	4	..	..	..	..	..	..	1	..	..	..	..	..	..	..	..	6	..	170	309	
1	..	..	..	...	..	..	..	..	..	..	..	..	..	..	..	..	..	..	..	4	3	
424	1	36	..	3	..	..	..	1	..	1	..	4	..	2	1	..	..	21	1	467	775	73
420	1	36	..	3	..	..	..	1	..	1	..	4	..	2	1	..	..	11	1	462	770	
4	..	..	..	..	..	..	..	..	..	..	..	..	..	..	..	..	..	10	..	5	5	
156	..	24	15	..	..	..	..	8	..	5	..	28	..	..	..	7	..	12	..	276	400	74
82	..	24	15	..	..	..	..	8	..	5	..	28	..	..	..	7	..	12	...	194	274	
74	..	..	..	..	..	..	..	..	..	..	..	..	..	..	..	..	..	...	..	82	126	
159	..	..	...	..	..	..	..	...	..	..	..	..	..	..	..	..	..	2	..	125	236	75
134	..	..	...	...	..	..	..	..	..	..	..	..	..	..	..	..	..	2	...	114	205	
25	..	..	..	..	..	..	..	...	..	..	..	..	..	..	..	..	..	...	..	11	31	
111	2	..	..	..	..	..	..	..	..	..	..	2	..	2	..	..	..	...	..	72	134	76
70	1	..	..	..	..	..	..	..	..	..	..	..	..	2	..	..	..	...	..	44	75	
41	1	..	..	...	..	..	..	..	..	..	..	2	..	..	..	..	..	...	..	28	59	
81	..	..	..	..	..	..	..	..	..	..	..	..	..	..	..	..	..	...	...	91	138	77
23	...	..	..	..	..	..	..	..	..	..	..	..	..	..	..	...	..	...	..	25	40	
58	..	..	..	..	..	..	..	..	..	..	..	..	..	..	..	..	..	...	..	66	98	
108	1	14	14	..	..	..	..	4	5	..	..	..	..	..	..	..	..	...	...	89	175	78
403	6	34	2	..	..	..	..	13	..	2	..	8	..	6	1	4	..	51	..	573	862	79
323	5	28	2		..	..	..	12	..	2	..	7	..	6	1	4	..	50	..	498	731	
76	1	6	..	...	..	..	..	1	..	..	..	1	..	..	..	..	..	..	..	66	114	
4	..	..	..	..	..	..	..	..	..	..	..	..	..	..	..	..	..	1	..	9	17	
121	..	10	5	1	..	..	..	..	..	1	..	2	..	1	..	..	..	9	..	167	258	80
391	5	17	..	..	..	..	..	2	..	..	..	1	..	..	..	..	..	1	..	311	558	81
315	5	2	..	...	..	..	..	1	..	..	..	1	..	..	..	...	..	1	..	214	407	
23	..	14	..	..	..	..	..	..	..	..	..	..	..	..	..	..	..	..	..	39	61	
45	..	1	..	..	..	..	..	1	..	..	..	..	..	...	..	..	..	..	..	50	75	
8	.	..	..	..	..	..	..	..	..	..	..	..	..	..	..	..	..	...	..	8	15	
262	..	6	..	..	..	..	..	..	..	..	..	2	..	..	..	..	..	17	..	257	469	82
243	..	6	..	..	..	..	..	..	..	..	..	2	..	..	..	..	..	17	..	233	444	
19	...	..	..	..	..	..	..	..	..	..	..	..	..	..	..	..	..	..	..	24	25	
469	3	35	7	15	..	..	..	16	5	5	..	22	..	9	..	8	..	72	4	743	1,105	83
402	3	32	7	15	..	..	..	14	5	5	..	21	..	9	..	8	..	72	4	677	978	
67	..	3	...	..	..	..	..	2	..	..	..	1	..	..	..	..	..	..	..	66	127	
332	..	2	..	..	..	..	..	3	..	1	..	..	..	7	..	2	..	22	...	358	589	84
270	..	2	...	..	..	..	..	2	..	1	..	..	..	7	..	2	..	22	..	284	473	

जनगणना का प्राथमिक सारांश

स्थानीय कोड नं.	गांव/वार्ड गणना ब्लाक का नाम	गांव का क्षेत्रफल एकड़ में नगर/वार्ड का वर्ग कि.मी.में	आबाद रिहायशी मकानों की संख्या	परिवारों की संख्या	गिने गये व्यक्तियों की कुल संख्या (बेघर बार और संस्थाओं में रहने वाले व्यक्तियों सहित)			अनुसूचित जातियां		अनुसूचित जन-जातियां		साक्षर एवं शिक्षित व्यक्ति		(I-IX) कुल काम करने वाले	
					व्यक्ति	पु.	स्त्री	पु.	स्त्री	पु.	स्त्री	पु.	स्त्री	पु.	स्त्री
1	2	3	4	5	6	7	8	9	10	11	12	13	14	15	16
	ज्वाला का पुरा		10	10	56	30	26	..	..	..	..	5	1	16	..
	सुहेले का पुरा		24	24	197	107	90	107	90	..	..	28	..	47	..
85	नाका	1,301.00	46	46	385	251	134	..	..	..	..	56	3	127	1
	नाका		40	40	345	222	123	..	..	..	..	52	3	113	1
	कच्छ का पुरा		6	6	40	29	11	..	..	..	..	4	..	14	..
86	मुंगावली	2,249.00	195	205	1,398	800	598	110	80	..	..	319	20	399	4
	मुंगावली		176	186	1,220	707	513	110	80	..	..	278	7	351	4
	टेहरा		19	19	178	93	85	..	..	..	..	41	13	48	..
87	किसनपुर	2,779.00	271	271	1,924	1,055	869	247	209	..	..	320	13	523	23
	किसनपुर		167	271	1,181	658	523	6	5	..	..	154	7	343	4
	माधोपुरा		39	39	274	152	122	152	122	..	..	69	1	70	17
	कीरतपुर		41	41	298	156	142	..	..	..	..	66	4	72	2
	गोपाल पुरा		24	24	171	89	82	89	82	..	..	31	1	38	..
88	जगतपुर	1,269.00	123	123	986	529	457	210	177	..	..	201	10	249	..
	जगतपुर		27	27	294	97	97	24	18	..	..	30	8	44	..
	बिचौलीपुरा		80	80	692	376	316	186	159	..	..	154	2	178	..
	जगतपुर का पुरा		16	16	100	56	44	..	..	..	..	17	..	27	..
89	मदन बसई	1,637.00	86	86	661	379	282	15	13	..	..	121	1	236	1
	मदन बसई		54	54	414	240	174	4	4	..	..	73	..	145	1
	कृपाराम का पुरा		17	17	130	79	51	..	..	..	..	28	1	55	..
	भीमसेन का पुरा		8	8	58	31	27	11	9	..	..	10	..	15	..
	नाहरसिंह का पुरा		2	2	17	9	8	..	..	..	..	2	..	6	..
	हीरा का पुरा		2	2	20	8	12	..	..	..	..	3	..	6	..
	नारायण का पुरा		3	3	22	12	10	..	..	..	..	5	..	9	..
90	बसहरी	724.00	30	30	241	132	109	132	109	..	..	45	..	72	..
	बसहरी		16	16	129	73	56	73	56	..	..	25	..	37	..
	खड़िया का पुरा		14	14	112	59	53	59	33	..	..	20	..	35	..
91	बमरौली	1,154.00	109	109	778	456	322	5	1	..	..	40	1	273	..
92	भोंडेरी	1,855.00	230	244	1,743	1,007	736	379	260	..	..	314	27	520	9
	शिवलाल का पुरा		105	118	886	510	376	245	167	..	..	214	27	244	2
	मुलुआ का पुरा		12	12	58	41	17	..	..	..	..	10	..	17	..
	गोठीया का पुरा		39	39	238	132	106	53	38	..	..	15	..	70	1
	सूबालाल का पुरा		25	25	266	147	119	55	37	..	..	46	..	82	4
	तालपुरा		22	22	132	77	55	23	15	..	..	7	..	57	..
	पुन्ना का पुरा		16	16	84	50	34	..	..	..	..	2	..	29	..
	किलौल का पुरा		11	12	79	50	29	3	3	..	..	20	..	21	2
93	बिरतौली	1,160.00	47	49	350	199	151	..	..	..	..	59	1	119	3
94	गिरगौनी	1,113.00	55	56	379	230	149	..	..	..	..	57	1	150	..
	गिरगौनी		45	45	301	186	115	..	..	..	..	47	1	120	..
	माधोसिंह का पुरा		4	4	35	18	17	..	..	..	..	2	..	12	..
	बन्सीसिंह का पुरा		6	7	43	26	17	..	..	..	..	8	..	18	..
95	भैंसोरा	1,141.00	55	103	671	359	312	33	38	..	..	77	4	211	2
96	करुआ	1,171.00	85	106	763	415	348	..	..	..	..	40	3	225	2
	गंगाराम का पुरा		32	33	250	140	110	..	..	..	..	27	3	54	..

मुरैना तहसील

काम करने वाले																						
I		II		III		IV		V(a)		V(b)		VI		VII		VIII		IX		X काम न करने वाले		
पु.	स्त्री	पु.	स्त्री	पु.	स्त्री	पु.	स्त्री	पु.	स्त्री	पु.	स्त्री	पु.	स्त्री	पु.	स्त्री	पु.	स्त्री	पु.	स्त्री	पु.	स्त्री	स्थानीय कोड नं.
17	18	19	20	21	22	23	24	25	26	27	28	29	30	31	32	33	34	35	36	37	38	1
15	..	..	..	..	..	..	..	1	..	..	..	..	..	..	..	..	..	..	..	14	26	
47	..	..	..	...	..	..	..	..	..	..	..	..	..	..	..	..	..	..	..	60	90	
124	1	..	..	..	..	..	..	2	..	..	..	..	..	1	..	..	..	..	..	124	133	85
112	1	..	..	..	..	..	..	..	..	..	..	..	..	1	..	..	..	..	..	109	122	
12	..	..	..	..	..	..	..	2	..	..	..	..	..	..	..	..	..	..	..	15	11	
350	3	24	1	..	..	..	..	4	..	..	..	..	..	11	..	..	..	10	..	401	594	86
322	3	18	1	..	..	..	..	4	..	..	..	..	..	3	..	..	..	4	..	356	509	
28	..	6	..	..	..	..	..	..	..	..	..	..	..	8	..	..	..	6	..	45	85	
492	21	17	2	..	..	..	..	1	..	..	..	..	..	1	..	1	..	11	..	532	846	87
316	2	15	2	..	..	..	..	1	..	..	..	..	...	1	..	1	..	9	..	315	519	
70	17	..	..	..	..	..	..	..	..	..	..	..	..	..	..	..	..	..	..	82	105	
68	2	2	..	..	..	..	..	..	..	..	..	..	..	..	..	..	..	2	..	84	140	
38	..	..	..	..	..	..	..	..	..	..	..	..	..	..	..	..	..	..	..	51	82	
246	..	..	..	..	..	..	..	..	..	..	..	..	..	1	..	..	..	2	..	280	457	88
44	..	...	..	..	..	..	..	..	..	..	..	..	..	..	..	..	..	..	..	53	97	
176	..	..	..	..	..	..	..	..	..	..	..	..	..	1	.	..	..	1	..	198	316	
26	..	..	..	..	..	..	..	..	..	..	..	...	..	..	..	..	..	1	..	29	44	
234	1	..	..	..	..	..	..	..	..	..	..	..	..	..	..	..	..	2	..	143	281	89
144	1	..	..	..	..	..	..	..	..	..	..	..	..	..	..	..	..	1	..	95	173	
55	..	..	..	..	..	..	..	..	..	..	..	..	..	..	..	..	..	..	..	24	51	
14	..	..	..	..	..	..	..	..	..	..	..	..	..	..	..	..	..	1	..	16	27	
6	..	..	..	..	..	..	..	..	..	..	..	..	..	..	..	..	..	..	..	3	8	
6	..	..	..	..	..	..	..	..	..	..	..	..	..	..	..	..	..	..	..	2	12	
9	..	..	..	..	..	..	..	..	..	..	..	..	..	..	..	..	..	..	..	3	10	
72	..	..	..	..	..	..	..	..	..	..	..	..	..	..	..	..	..	..	..	60	109	90
37	..	..	..	..	..	..	..	..	..	..	..	..	..	..	..	..	..	..	..	36	56	
35	..	..	..	..	..	..	..	..	..	..	..	..	..	..	..	..	..	..	..	24	53	
264	..	4	..	..	..	..	..	2	..	..	..	..	..	3	..	..	..	..	..	183	322	91
444	1	62	8	2	..	..	..	2	..	..	..	..	..	4	..	..	..	6	..	487	727	92
210	..	21	2	2	..	..	..	2	..	..	..	..	..	4	..	..	..	5	..	266	374	
16	..	1	..	..	..	..	..	..	..	..	..	..	..	..	..	..	..	..	..	24	17	
57	1	13	..	..	..	..	..	..	..	..	..	..	..	..	..	..	..	..	..	62	105	
59	..	22	4	..	..	..	..	..	..	..	..	..	..	..	..	..	..	1	..	65	115	
57	..	..	..	..	..	..	..	..	..	..	..	..	..	..	..	..	..	..	..	20	55	
26	..	3	..	..	..	..	..	..	..	..	..	..	..	..	..	..	..	..	..	21	34	
19	..	2	2	..	..	..	..	..	..	..	..	..	..	..	..	..	..	..	..	29	27	
119	3	..	..	..	..	..	..	...	..	..	..	..	..	..	..	..	..	..	..	80	148	93
146	..	1	..	..	..	..	..	1	..	..	..	..	..	1	..	..	..	1	..	80	149	94
116	..	1	..	..	..	..	..	1	..	..	..	..	..	1	..	..	..	1	..	66	115	
12	..	..	..	..	..	..	..	..	..	..	..	..	..	..	..	..	..	..	..	6	17	
18	..	..	..	..	..	..	..	..	..	..	..	..	..	..	..	..	..	..	..	8	17	
180	1	31	1	..	..	..	..	..	..	..	..	..	..	..	..	..	..	..	..	148	310	95
204	2	8	..	..	..	..	..	..	..	1	..	2	..	3	..	5	..	2	..	190	346	96
57	..	4	..	..	..	..	..	...	..	1	..	..	..	..	..	1	..	1	..	76	110	

जनगणना का प्राथमिक सारांश

स्थानीय कोड नं.	गांव/वार्ड गणना ब्लाक का नाम	गांव का क्षेत्रफल एकड़ में नगर/वार्ड का वर्ग कि. मी. में	आबाद रिहायशी मकानों की संख्या	परिवारों की संख्या	गिने गये व्यक्तियों की कुल संख्या (बेघरबार और संस्थाओं में रहने वाले व्यक्तियों सहित)			अनुसूचित जातियां		अनुसूचित जनजातियां		साक्षर एवं शिक्षित व्यक्ति		(I-IX) कुल काम करने वाले	
					व्यक्ति	पु.	स्त्री	पु.	स्त्री	पु.	स्त्री	पु.	स्त्री	पु.	स्त्री
1	2	3	4	5	6	7	8	9	10	11	12	13	14	15	16
	राजहंस का पुरा		38	54	383	209	174	...	..	..	..	9	..	120	2
	रामसिंह का पुरा		10	11	84	41	43	..	..	..	..	3	..	23	..
	तेजसिंह का पुरा		5	8	46	25	21	..	..	..	..	1	..	18	..
97	बिचोला	380.00	91	101	723	402	321	213	184	..	..	118	6	225	1
	बिचोला		71	79	555	311	244	122	107	..	..	99	6	165	..
	अरघोनी का पुरा		20	22	168	91	77	91	77	..	..	19	..	60	1
98	छोंदा	1,362.00	129	158	1,060	581	479	341	273	..	..	170	16	331	19
	छोंदा		68	68	501	260	241	92	68	..	..	83	10	144	1
	सरजीत का पुरा		31	34	256	146	110	126	110	..	..	40	..	79	..
	हीरालाल का पुरा		9	10	70	39	31	..	..	..	..	19	4	23	..
	लश्करी का पुरा		20	21	154	90	64	90	64	..	..	23	..	49	..
	भन्हा		1	25	79	46	33	33	31	..	..	5	2	36	18
99	लभनपुरा	648.00	66	77	620	343	277	227	186	..	..	61	1	195	..
	लभनपुरा		45	55	476	274	202	227	186	..	..	50	..	151	..
	लभन का पुरा		21	22	144	69	75	..	..	..	..	11	1	44	..
100	अरदौनी	2,300.00	129	132	965	543	422	80	71	..	..	114	8	307	13
101	उदियापुरा	744.00	30	36	233	130	103	28	20	..	..	28	2	60	1
102	डोमपुरा	1,055.00	72	79	573	325	248	171	125	..	..	62	..	177	..
	डोमपुरा		41	43	319	181	138	85	61	..	..	38	..	105	..
	लोही का पुरा		18	20	133	75	58	75	58	..	..	11	..	38	..
	डावी का पुरा		13	16	121	69	52	11	6	..	..	13	..	34	..
103	नरसिंहपुर	283.00	17	19	153	87	66	..	..	..	..	27	..	49	..
104	पिलुआ	1,341.00	51	51	367	211	156	92	81	..	..	66	6	121	..
	पिलुआ		9	9	74	42	32	..	..	..	..	13	..	23	..
	डांगी का पुरा		18	18	120	69	51	41	42	..	..	11	..	46	..
	छोटा पिलुआ		11	11	83	49	34	..	.	..	..	22	5	26	
	चमारों का पुरा		13	13	90	51	39	51	39	..	..	20	1	26	..
105	जारौनी	1,479.00	75	107	726	404	322	39	38	..	..	127	8	227	5
	जारौनी		67	98	663	370	293	35	28	..	..	112	8	204	5
	बेंदी का पुरा		8	9	63	34	29	4	10	..	..	15	..	23	..
106	खेरा	420.00	40	40	265	142	123	..	..	..	..	15	2	72	1
	खेरा		15	15	91	53	38	..	..	..	..	8	2	28	1
	सिरजेराम का पुरा		10	10	79	37	42	..	..	..	..	2	..	22	..
	काछियों का पुरा		15	15	95	52	43	...	..	..	..	5	..	22	..
107	बिसेंटा	1,487.00	50	71	457	272	185	19	21	..	..	28	1	157	1
108	परतापुरा	594.00	35	54	338	188	150	15	14	..	..	47	..	96	1
109	गादरा	305.00	19	24	125	73	52	6	..	..	..	14	..	39	..
110	लोलकपुर	597.00	34	36	251	142	109	8	6	..	..	24	..	85	..
111	नाऊपुरा	609.00	31	31	255	139	116	4	1	..	..	39	1	72	..
112	अमलेड़ा	413.00	30	40	246	134	112	..	..	..	..	13	2	82	..
113	जरेरूआ	1,358.00	93	146	1,056	637	419	131	86	..	..	188	11	368	11
	जरेरूआ		62	103	729	446	283	100	56	..	..	125	5	254	2
	जरेरूआ का पुरा		31	43	327	191	136	31	30	..	..	63	6	114	9

काम करने वाले																						
I		II		III		IV		V(a)		V(b)		VI		VII		VIII		IX		X काम न करने वाले		
पु.	स्त्री	पु.	स्त्री	पु.	स्त्री	पु.	स्त्री	पु.	स्त्री	पु.	स्त्री	पु.	स्त्री	पु.	स्त्री	पु.	स्त्री	पु.	स्त्री	पु.	स्त्री	स्थानीय कोड नं.
17	18	19	20	21	22	23	24	25	26	27	28	29	30	31	32	33	34	35	36	37	38	1
111	2	2	..	..	..	..	..	..	..	..	..	2	..	..	..	4	..	1	..	89	172	
23	..	..	..	..	..	..	..	..	..	..	..	..	..	..	..	..	..	..	..	18	43	
13	..	2	..	..	..	..	..	..	..	..	..	..	..	3	..	..	..	..	..	7	21	
193	1	4	..	11	..	..	..	3	..	1	..	1	..	1	..	..	..	11	..	177	320	97
137	..	2	..	11	..	..	..	2	..	..	..	1	..	1	..	..	..	11	..	146	244	
56	1	2	..	..	..	..	..	1	..	1	..	..	..	..	..	..	..	..	..	31	76	
209	1	46	..	3	..	..	..	2	..	32	18	8	..	1	..	9	..	21	..	250	460	98
82	1	42	..	2	..	..	..	..	..	1	..	6	..	..	..	1	..	10	..	116	240	
65	..	2	..	..	..	..	..	..	..	2	..	1	..	..	..	3	..	6	..	67	110	
19	..	..	..	..	..	..	..	..	..	..	..	..	..	1	..	..	..	3	..	16	31	
41	..	1	..	1	..	..	..	2	..	1	..	1	..	..	..	..	..	2	..	41	64	
2	..	1	..	..	..	..	..	..	..	28	18	..	..	..	..	5	..	..	..	10	15	
177	..	2	..	2	..	2	..	5	..	..	..	4	..	..	..	1	..	2	..	148	277	99
139	..	2	..	2	..	..	..	1	..	..	..	4	..	..	..	1	..	2	..	123	202	
38	..	..	..	..	..	2	..	4	..	..	..	..	..	..	..	..	..	..	..	25	75	
243	4	47	9	..	..	..	..	3	..	2	..	2	..	2	..	..	..	8	..	236	409	100
53	..	7	1	..	..	..	..	..	..	..	..	..	..	..	..	..	..	..	..	70	102	101
176	..	1	..	..	..	..	..	..	..	..	..	..	..	..	..	..	..	..	..	148	248	102
105	..	..	..	..	..	..	..	..	..	..	..	..	..	..	..	..	..	..	..	76	138	
37	..	1	..	..	..	..	..	..	..	..	..	..	..	..	..	..	..	..	..	37	58	
34	..	..	..	..	..	..	..	..	..	..	..	..	..	..	..	..	..	..	..	35	52	
40	..	8	..	1	..	..	..	..	..	..	..	..	..	..	..	..	..	..	..	38	66	103
118	..	3	..	..	..	..	..	..	..	..	..	..	..	..	..	..	..	..	..	90	156	104
23	..	..	..	..	..	..	..	..	..	..	..	..	..	..	..	..	..	..	..	19	32	
46	..	..	..	..	..	..	..	..	..	..	..	..	..	..	..	..	..	..	..	23	51	
26	..	..	..	..	..	..	..	..	..	..	..	..	..	.	..	..	..	..	..	23	34	
23	..	3	..	..	..	..	..	..	..	..	..	..	..	..	..	..	..	..	..	25	39	
198	1	13	2	9	1	..	..	3	..	..	..	..	..	..	..	1	..	3	1	177	317	105
177	1	13	2	8	1	..	..	3	..	..	..	..	..	..	..	1	..	2	1	166	288	
21	..	..	..	1	..	..	..	..	..	..	..	..	..	..	..	..	..	1	..	11	29	
65	1	5	..	..	..	..	..	..	..	..	..	..	..	..	..	..	..	2	..	70	122	106
25	1	2	..	..	..	..	..	..	..	..	..	..	..	..	..	..	..	1	..	25	37	
19	..	3	..	..	..	..	..	..	..	..	..	..	..	..	..	..	..	..	..	15	42	
21	..	..	..	..	..	..	..	..	..	..	..	..	..	..	..	..	..	1	..	30	43	
154	..	2	1	..	..	..	..	..	..	1	..	..	..	..	..	..	..	..	..	115	184	107
90	1	3	..	1	..	..	..	..	..	..	..	..	..	..	..	..	..	2	..	92	149	108
27	..	8	..	..	..	..	..	1	..	..	..	..	..	..	..	..	..	3	..	34	52	109
82	..	3	..	..	..	..	..	..	..	..	..	..	..	..	..	..	..	..	..	57	109	110
63	..	3	..	1	..	..	..	2	..	..	..	..	..	..	..	..	..	3	..	67	116	111
77	..	5	..	..	..	..	..	..	..	..	..	..	..	..	..	..	..	..	..	52	112	112
309	4	2	..	7	..	..	..	..	..	..	..	34	1	3	..	2	..	11	6	269	408	113
250	2	1	..	..	..	..	..	..	..	..	..	..	..	..	..	..	..	3	..	192	281	
59	2	1	..	7	..	..	..	..	..	..	..	34	1	3	..	2	..	8	6	77	127	

जनगणना का प्रार्थमिक सारांश

स्थानीय कोड नं.	गांव/वार्ड गणना ब्लाक का नाम	गांव का क्षेत्रफल एकड़ में नगर/वार्ड का वर्ग कि. मी. में	आबाद रिहायशी मकानों की संख्या	परिवारों की संख्या	गिने गये व्यक्तियों की कुल संख्या (बेघरबार और संस्थाओं में रहने वाले व्यक्तियों सहित)			अनुसूचित जातियां		अनुसूचित जन-जातियां		साक्षर एवं शिक्षित व्यक्ति		(I–IX) कुल काम करने वाले	
					व्यक्ति	पु.	स्त्री	पु.	स्त्री	पु.	स्त्री	पु.	स्त्री	पु.	स्त्री
1	2	3	4	5	6	7	8	9	10	11	12	13	14	15	16
114	उटीला	400.00	33	33	224	116	108	90	84	..	..	10	..	65	1
	देवीसिंह का पुरा		25	25	174	90	84	90	84	..	..	3	..	53	1
	बलराम का पुरा		8	8	50	26	24	..	..	..	..	7	..	12	..
115	बरैडा	759.00	55	76	624	365	259	29	27	..	..	20	..	187	..
	बरैडा		34	49	409	243	166	29	27	..	..	19	..	119	..
	बैरडा का पुरा		21	27	215	122	93	..	..	..	..	1	..	68	..
116	बनी	1,065.00	31	35	335	178	157	2	5	..	..	36	3	95	..
	बनी		25	28	277	148	129	2	5	..	..	27	3	79	..
	प्यारे का पुरा		6	7	58	30	28	..	..	..	..	9	..	16	..
117	मितावली	886.00	105	105	614	324	290	133	118	..	..	118	14	168	14
	मितावली		57	57	329	170	159	88	67	..	..	97	9	90	11
	मुन्शी का पुरा		48	48	285	154	131	45	51	..	..	21	5	78	3
118	लोहगढ़	1,488.00	100	122	903	526	377	..	..	..	..	48	..	328	1
	लोहगढ़		24	28	192	114	78	..	..	..	..	6	..	74	..
	चतुरसिंह का पुरा		15	17	142	94	48	..	..	..	..	15	..	53	..
	पहाड़सिंह का पुरा		5	12	59	35	24	..	..	..	..	2	..	20	..
	प्यारे का पुरा		11	17	130	65	65	..	..	..	..	2	..	43	..
	भौंजा का पुरा		38	38	297	169	128	..	..	..	..	23	..	105	1
	पारी का पुरा		7	10	83	49	34	..	..	..	..	..	..	33	..
	पोखनसिंह का पुरा		..	..	..	..	वीरान		..	..	..	..	..	..	..
	गणपत का पुरा		..	..	..	..	वीरान		..	..	..	..	..	..	..
	गादिपाल का पुरा		..	..	..	..	वीरान		..	..	..	..	..	..	
119	पढ़ावली	4,124.00	280	299	1,871	1,018	853	178	145	..	..	328	41	561	31
	पढ़ावली		187	205	1,153	626	527	165	139	..	..	245	30	329	16
	पुरा		26	26	246	132	114	4	..	..	..	27	..	77	..
	हुबलाल का पुरा		43	43	283	148	135	9	6	..	..	27	11	91	8
	हंसराज का पुरा		11	12	60	38	22	..	..	..	..	6	..	21	..
	भीकाराम का पुरा		7	7	67	38	29	..	..	..	..	6	..	24	7
	टीकाराम का पुरा		6	6	62	36	26	..	..	..	..	17	..	19	..
120	जरारा	474.00	57	57	368	214	154	2	..	..	..	42	..	103	1
121	चुरहेला	799.00	57	64	390	223	167	..	..	..	..	18	2	136	..
122	गुलेंद्रा	1,986.00	146	148	1,081	596	485	125	108	..	..	168	4	334	16
	गुलेंद्रा		91	91	672	387	285	70	52	..	..	114	3	201	11
	खटाने का पुरा		13	14	132	67	65	10	11	..	..	11	1	43	1
	भोवाई का पुरा		13	13	90	48	42	..	..	..	..	16	..	27	3
	पटकुई का पुरा		17	17	97	49	48	..	..	..	..	8	..	35	..
	नारियन का पुरा		12	13	90	45	45	45	45	..	..	19	..	28	1
123	रंचौली	809.00	59	59	422	249	173	25	19	..	..	15	..	140	..
124	सबदलपुर	465.00	22	22	148	79	69	13	12	..	..	29	4	42	..
125	बक्षीपुरा	466.00	36	36	227	122	105	3	3	..	..	8	..	76	..
126	सिलगिला	1,261.00	73	73	557	301	256	47	37	..	..	103	6	144	1
127	जयनगर	1,744.00	153	176	1,379	802	577	51	42	..	..	176	5	426	2
	जयनगर		80	100	770	438	332	51	42	..	..	85	1	245	..
	गोलपुरा		44	44	361	217	144	..	..	..	..	69	1	109	1

काम करने वाले																				काम न करने वाले		स्थानीय कोड नं
I		II		III		IV		V(a)		V(b)		VI		VII		VIII		IX		X		
पु.	स्त्री	पु.	स्त्री	पु.	स्त्री	पु.	स्त्री	पु.	स्त्री	पु.	स्त्री	पु.	स्त्री	पु.	स्त्री	पु.	स्त्री	पु.	स्त्री	पु.	स्त्री	
17	18	19	20	21	22	23	24	25	26	27	28	29	30	31	32	33	34	35	36	37	38	1
57	1	8	..	..	..	..	..	..	..	..	..	..	..	..	..	..	..	..	..	51	107	114
45	1	8	..	..	..	..	..	..	..	..	..	..	..	..	..	..	..	..	..	37	83	
12	..	..	..	..	..	..	..	..	..	..	..	..	..	..	..	..	..	..	..	14	24	
183	..	2	..	..	..	..	..	..	..	..	..	..	..	..	..	..	..	2	..	178	259	115
115	..	2	..	..	..	..	..	..	..	..	..	..	..	..	..	..	..	2	..	124	166	
68	..	..	..	..	..	..	..	..	..	..	..	..	..	..	..	..	..	..	..	54	93	
95	..	..	..	..	..	..	..	..	..	..	..	..	..	..	..	..	..	..	..	83	157	116
79	..	..	..	..	..	..	..	..	..	..	..	..	..	..	..	..	..	..	..	69	129	
16	..	..	..	..	..	..	..	..	..	..	..	..	..	..	..	..	..	..	..	14	28	
104	4	60	10	1	..	..	..	2	..	..	..	..	..	1	..	..	..	..	..	156	276	117
60	2	26	9	1	..	..	..	2	..	..	..	..	..	1	..	..	..	..	..	80	148	
44	2	34	1	..	..	..	..	..	..	..	..	..	..	..	..	..	..	..	..	76	128	
323	1	5	..	..	..	..	..	..	..	..	..	..	..	..	..	..	..	..	..	198	376	118
72	..	2	..	..	..	..	..	..	..	..	..	..	..	..	..	..	..	..	..	40	78	
53	..	..	..	..	..	..	..	..	..	..	..	..	..	..	..	..	..	..	..	41	48	
19	..	1	..	..	..	..	..	..	..	..	..	..	..	..	..	..	..	..	..	15	24	
42	..	1	..	..	..	..	..	..	..	..	..	..	..	..	..	..	..	..	..	22	65	
105	1	..	..	..	..	..	..	..	..	..	..	..	..	..	..	..	..	..	..	64	127	
32	..	1	..	..	..	..	..	..	..	..	..	..	..	..	..	..	..	..	..	16	34	
..	..	..	..	..	..	..	..	..	..	वीरान		..	..	..	..	..	..	..	..	..	..	
..	..	..	..	..	..	..	..	..	..	वीरान		..	..	..	..	..	..	..	..	.	..	
..	..	..	..	..	..	..	..	..	..	वीरान		..	..	..	..	..	..	..	..	..	..	
386	6	75	11	10	..	22	..	1	..	5	..	24	5	12	..	..	..	26	9	457	822	119
227	6	57	7	10	..	..	..	..	..	5	..	2	..	10	..	..	..	18	3	297	511	
73	..	3	..	..	..	..	..	..	..	..	..	..	..	..	..	..	..	1	..	55	114	
38	..	3	..	..	..	22	..	1	..	..	..	22	5	2	..	..	..	3	3	57	127	
21	..	..	..	..	..	..	..	..	..	..	..	..	..	..	..	..	..	..	..	17	22	
9	..	11	4	..	..	..	..	..	..	..	..	..	..	..	..	..	..	4	3	14	22	
18	..	1	..	..	..	..	..	..	..	..	..	..	..	..	..	..	..	..	..	17	26	
85	1	3	.	..	..	..	..	..	..	..	..	..	..	..	..	13	..	2	..	111	153	120
129	..	5	..	..	..	..	..	..	..	..	..	..	..	..	..	..	..	2	..	87	167	121
221	4	22	6	58	1	11	..	4	..	1	..	2	..	3	..	..	..	12	5	262	469	122
127	2	19	3	30	1	6	..	4	..	1	..	..	..	3	..	..	..	11	5	186	274	
28	..	1	1	8	..	5	..	..	..	..	..	..	..	..	..	..	..	1	..	24	64	
18	2	1	1	7	..	..	..	..	..	..	..	1	..	..	..	..	..	..	..	21	39	
27	..	..	..	8	..	..	..	..	..	..	..	..	..	..	..	..	..	..	..	14	48	
21	..	1	1	5	..	..	..	..	..	..	..	1	..	..	..	..	..	..	..	17	44	
136	..	3	..	..	..	..	..	..	..	..	..	1	..	..	..	..	..	..	..	109	173	123
36	..	5	..	..	..	..	..	..	..	1	..	..	..	..	..	..	..	..	..	37	69	124
71	..	4	..	..	..	..	..	1	..	..	..	..	..	..	..	..	..	..	..	46	105	125
137	1	3	..	..	..	..	..	..	..	1	..	..	..	1	..	..	..	2	..	157	255	126
410	2	8	..	..	..	..	..	..	..	..	..	..	..	2	..	..	..	6	..	376	575	127
230	..	7	..	..	..	..	..	..	..	..	..	..	..	2	..	..	..	6	..	193	332	
109	1	..	..	..	..	..	..	..	..	..	..	..	..	..	..	..	..	..	..	108	143	

जनगणना का प्राथमिक साराश

स्थानीय कोड नं.	गांव/वार्ड गणना हलाके का नाम	गांव का क्षेत्रफल एकड़ में नगर/वार्ड का वर्ग कि. मी. में	आबाद रिहायशी मकानों की संख्या	परिवारों की संख्या	गिने गये व्यक्तियों की कुल संख्या (बेघरबार और संस्थाओं में रहने वाले व्यक्तियों सहित) व्यक्ति	पु.	स्त्री	अनुसूचित जातियां पु.	स्त्री	अनुसूचित जन-जातियां पु.	स्त्री	साक्षर एवं शिक्षित व्यक्ति पु.	स्त्री	(I-IX) कुल काम करने वाले पु.	स्त्री
1	2	3	4	5	6	7	8	9	10	11	12	13	14	15	16
	लक्खूपुरा		2	2	26	16	10	..	..	..	..	3	..	8	..
	देवहंस का पुरा		2	2	24	13	11	..	..	..	..	3	..	7	..
	भोज का पुरा		13	13	85	54	31	..	..	..	..	..	..	27	..
	मोर का पुरा		12	15	113	64	49	..	..	..	..	16	3	30	1
128	गुलेन्द्री	689.00	37	54	384	211	173	1	1	..	..	72	6	111	..
129	दौरावली	1,084.00	81	125	738	399	339	92	89	..	..	74	..	230	6
	दौरावली		60	90	515	275	240	43	49	..	..	64	..	153	5
	पहाड़सिंह का पुरा		21	35	223	124	99	49	40	..	..	10	..	77	1
130	बरहावली	1,400.00	73	73	438	266	172	3	2	..	..	67	2	159	..
	बरहावली		54	54	301	182	119	3	2	..	..	67	2	104	..
	होरे का पुरा		16	16	111	65	46	..	..	..	..	..	..	42	..
	चौपाए का पुरा		3	3	26	19	7	..	..	..	..	..	..	13	..
131	धनेला	6,417.00	291	299	2,861	1,656	1,205	482	349	..	..	292	12	875	25
	धनेला		121	121	1,606	914	691	173	148	..	..	184	7	494	1
	अली बहादुर का पुरा		15	15	114	70	44	..	..	..	..	26	2	31	..
	चौधरी का पुरा		19	19	137	77	60	..	..	..	..	11	..	35	..
	कवि का पुरा		15	15	88	52	36	33	26	..	..	11	1	19	..
	तौर का पुरा		6	6	50	26	24	..	..	..	..	11	..	14	..
	सिहोरी का पुरा		26	31	205	121	84	121	84	..	..	27	2	62	1
	सवाई का पुरा		9	11	68	42	27	..	..	..	..	1	..	17	..
	जनकपुर का पुरा		11	11	88	52	36	52	36	..	..	1	..	29	..
	खैरवाया		23	23	130	89	41	..	..	..	..	6	..	53	1
	चक्रपान का पुरा		8	8	58	35	23	..	..	..	..	6	..	23	..
	जीवाराम का पुरा		14	15	157	85	72	59	18	..	..	1	..	53	..
	मारवाड़ी का पुरा		5	5	57	30	27	..	..	..	..	5	..	16	..
	करेह		19	19	103	63	40	44	37	..	..	2	..	29	22
132	नूरावाद	2,088.00	271	378	2,262	1,275	987	307	232	..	14	516	80	660	8
	नूरावाद		226	322	1,805	1,011	794	306	232	..	14	419	73	525	8
	सिहौरा		45	56	457	264	193	1	..	..	..	97	7	135	2 2
133	भर्राड़	1,012.00	46	70	506	276	230	14	9	..	..	118	15	123	5
	भर्राड़		35	59	415	224	191	14	9	..	..	108	15	102	5
	रामपाल का पुरा		8	8	69	40	29	..	..	..	..	8	..	16	..
	झपटू का पुरा		3	3	22	12	10	..	..	..	..	2	..	5	..
134	खरगपुर	1,251.00	74	94	635	327	308	103	95	..	..	112	24	165	20
135	रान्सू	1,074.00	55	59	471	274	197	67	52	..	..	54	2	129	4
	रान्सू		46	48	411	243	168	67	52	..	..	54	2	113	..
	बंजारे का पुरा		9	11	60	31	29	..	..	..	..	..	..	16	1
136	नौगांव	2,332.00	124	124	820	462	358	40	33	..	..	109	19	232	6
	नौगांव		109	109	730	408	322	40	33	..	..	102	19	206	6
	पार्थ का पुरा		15	15	90	54	36	..	..	..	..	7	..	26	..
137	इन्दुरखी	897.00	66	66	470	268	202	..	..	10	7	70	2	142	7
	इन्दुरखी		48	48	264	157	107	..	..	10	7	42	1	84	5
	छर्रा का पुरा		18	18	206	111	95	..	..	..	..	28	1	58	2

मुरैना तहसील

काम करने वाले																						
I		II		III		IV		V(a)		V(b)		VI		VII		VIII		IX		X काम न करने वाले		
पु.	स्त्री	पु.	स्त्री	पु.	स्त्री	पु.	स्त्री	पु.	स्त्री	पु.	स्त्री	पु.	स्त्री	पु.	स्त्री	पु.	स्त्री	पु.	स्त्री	पु.	स्त्री	स्थानीय कोड नं.
17	18	19	20	21	22	23	24	25	26	27	28	29	30	31	32	33	34	35	36	37	38	1
8	..	..	..	..	..	..	..	..	..	..	..	..	..	..	..	..	..	..	..	8	10	
6	..	1	..	..	..	..	..	..	..	..	..	..	..	..	..	..	..	..	..	6	11	
27	..	..	..	..	..	..	..	..	..	..	..	..	..	..	..	..	..	..	..	27	31	
34	1	..	..	..	..	..	..	..	..	..	..	..	..	..	..	..	..	..	..	34	48	
98	..	..	..	7	..	..	..	2	..	..	..	..	..	..	..	..	..	4	..	100	173	128
183	..	16	2	17	..	1	..	6	3	..	..	2	..	2	1	1	..	2	..	169	333	129
123	..	8	1	10	..	..	..	6	3	..	..	1	..	2	1	1	..	2	..	122	235	
60	..	8	1	7	..	1	..	..	..	..	..	1	..	..	..	..	..	..	..	47	98	
158	..	..	..	..	..	..	..	..	..	..	..	..	..	..	..	..	..	1	..	107	172	130
104	..	..	..	..	..	..	..	..	..	..	..	..	..	..	..	..	..	..	..	78	119	
42	..	..	..	..	..	..	..	..	..	..	..	..	..	..	..	..	..	..	..	23	46	
12	..	..	..	..	..	..	..	..	..	..	..	..	..	..	..	..	..	1	..	6	7	
766	3	44	..	..	..	29	19	2	..	1	..	3	..	16	3	4	..	10	..	781	1,180	131
421	1	40	..	..	..	..	..	2	..	1	..	3	..	16	..	3	..	8	..	420	690	
28	..	3	..	..	..	..	..	..	..	..	..	..	..	..	..	..	..	..	..	39	44	
35	..	..	..	..	..	..	..	..	..	..	..	..	..	..	..	..	..	..	..	42	60	
16	..	1	..	..	..	..	..	..	..	..	..	..	..	..	..	..	..	2	..	33	36	
14	..	..	..	..	..	..	..	..	..	..	..	..	..	..	..	..	..	..	..	12	24	
62	1	..	..	..	..	..	..	..	..	..	..	..	..	..	..	..	..	..	..	59	83	
17	..	..	..	..	..	..	..	..	..	..	..	..	..	..	..	..	..	..	..	25	27	
29	..	..	..	..	..	..	..	..	..	..	..	..	..	..	..	..	..	..	..	23	36	
53	1	..	..	..	..	..	..	..	..	..	..	..	..	..	..	..	..	..	..	36	40	
23	..	..	..	..	..	..	..	..	..	..	..	..	..	..	..	..	..	..	..	12	23	
52	..	..	..	..	..	..	..	..	..	..	..	..	..	..	..	1	..	..	..	32	72	
16	..	..	..	..	..	..	..	..	..	..	..	..	..	..	..	..	..	..	..	14	27	
..	..	..	..	..	..	29	19	..	..	..	..	..	..	..	3	..	..	..	..	34	18	
328	..	45	4	16	..	10	..	9	..	42	..	38	..	27	..	23	..	122	4	615	979	132
204	..	45	4	13	..	10	..	7	..	42	..	38	..	26	..	20	..	120	4	486	786	
124	..	..	..	3	..	..	..	2	..	..	..	..	..	1	..	3	..	2	..	129	193	
116	3	2	..	2	..	..	..	1	2	..	..	..	..	..	..	..	..	2	..	153	225	133
96	3	2	..	2	..	..	..	..	2	..	..	..	..	..	..	..	..	2	..	122	186	
15	..	..	..	..	..	..	..	1	..	..	..	..	..	..	..	..	..	..	..	24	29	
5	..	..	..	..	..	..	..	..	..	..	..	..	..	..	..	..	..	..	..	7	10	
114	..	17	19	2	..	1	..	2	..	2	..	14	..	1	1	..	..	12	..	162	288	134
92	1	1	1	2	..	15	..	..	..	3	..	..	..	9	..	..	..	7	2	145	193	135
84	..	1	1	..	..	15	..	..	..	3	..	..	..	4	..	..	..	6	2	130	165	
8	1	..	..	2	..	..	..	..	..	..	..	..	..	5	..	..	..	1	..	15	28	
207	1	19	5	..	..	..	..	1	..	..	..	..	..	2	..	..	..	3	..	230	352	136
181	1	19	5	..	..	..	..	1	..	..	..	..	..	2	..	..	..	3	..	202	316	
26	..	..	..	..	..	..	..	..	..	..	..	..	..	..	..	..	..	..	..	28	36	
133	1	3	1	1	2	..	..	..	3	..	..	..	..	..	..	2	..	3	..	126	195	137
77	1	3	1	..	..	..	..	..	3	..	..	..	..	..	..	2	..	2	..	73	102	
56	..	..	..	1	2	..	..	..	..	..	..	..	..	..	..	..	..	1	..	53		39

जनगणना का प्राथमिक सारांश

स्थानीय कोड नं.	गांव/वार्ड गणना ब्लाक का नाम	गांव का क्षेत्रफल एकड़ में नगर/वार्ड का वर्ग कि. मी. में	आबाद रिहायशी मकानों की संख्या	परिवारों की संख्या	गिने गये व्यक्तियों की कुल संख्या (बेघरबार और संस्थाओं में रहने वाले व्यक्तियों सहित)			अनुसूचित जातियां		अनुसूचित जनजातियां		साक्षर एवं शिक्षित व्यक्ति		(I-IX) कुल काम करने वाले	
					व्यक्ति	पु.	स्त्री	पु.	स्त्री	पु.	स्त्री	पु.	स्त्री	पु.	स्त्री
1	2	3	4	5	6	7	8	9	10	11	12	13	14	15	16
138	खिरावली	1,491.00	110	110	697	411	286	121	100	..	..	76	7	249	32
	खिरावली		94	94	586	339	247	121	100	..	..	68	7	208	31
	महाराजसिंह का पुरा		16	16	111	72	39	..	..	..	..	8	..	41	1
139	ऐंती	2,402.00	109	109	698	403	295	29	23	..	..	70	6	219	5
	ऐंती		65	65	402	231	171	29	23	..	..	49	6	131	2
	रूद का पुरा		37	37	258	146	112	..	..	..	..	19	..	72	3
	अङ्गद का पुरा		7	7	38	26	12	..	..	..	..	2	..	16	..
140	रिठौरा कलां	4,346.00	399	403	2,502	1,405	1,097	312	251	5	4	365	57	718	7
	रिठौरा कलां		306	306	1,952	1,093	859	201	157	..	..	329	48	545	6
	सम्सू का पुरा		27	27	157	92	65	..	..	..	..	2	..	48	1
	डरूसिंह का पुरा		10	10	59	37	22	..	..	..	..	4	..	21	..
	मेजर सा का पुरा		34	34	194	104	90	104	90	..	..	5	..	52	..
	श्यामलाल का पुरा		3	3	21	12	9	5	4	..	..	7	2	5	..
	स्टेशन का पुरा		5	5	18	11	7	..	..	5	4	7	2	7	..
	पंजाबियों का पुरा		11	11	56	31	25	2	..	..	..	11	5	21	..
	लोंगा का पुरा		3	7	45	25	20	..	..	..	..	..	..	19	..
141	बमूर बसई	962.00	35	53	319	191	128	..	..	..	..	17	1	139	2
	बमूर बसई		32	50	299	176	123	..	..	..	..	17	1	127	2
	प्यारे का पुरा		3	3	20	15	5	..	..	..	..	..	..	12	..
142	तिघरा	1,088.00	52	56	418	238	180	73	50	..	..	69	4	126	1
	तिघरा		28	30	262	152	110	25	14	..	..	55	3	86	..
	हरिजन बस्ती		16	18	106	63	43	48	36	..	..	8	1	26	1
	मठ		8	8	50	23	27	..	..	..	..	6	..	14	..
143	बारेकापुरा	237.00	25	26	207	117	90	27	18	..	..	33	1	59	2
	बारेकापुरा		23	23	190	108	82	27	18	..	..	30	1	54	2
	नाहरसिंह का पुरा		2	3	17	9	8	..	..	..	..	3	..	5	..
144	मंडराई	728.00	47	53	345	174	171	78	72	..	..	37	3	96	31
	बलवंत का पुरा		32	37	240	120	120	78	72	..	..	26	3	67	18
	भगवानसिंह का पुरा		15	16	105	54	51	..	..	..	..	11	..	29	13
145	नयागांव	445.00	17	21	174	93	81	..	..	..	..	4	..	42	..
146	गडाजर	1,832.00	105	105	795	423	372	56	57	..	..	105	6	237	1
147	बिजयपुरा	426.00	46	50	372	211	161	9	9	..	..	51	2	119	..
148	शेरपुर	1,570.00	38	52	361	198	163	..	..	..	..	30	2	109	1
	शेरपुर		21	34	229	122	107	..	..	..	..	26	2	70	..
	जरदान का पुरा		17	18	132	76	56	..	..	..	..	4	..	39	1
149	जखौदा	1,567.00	68	72	527	301	226	..	..	..	..	42	..	154	2
	जखौदा		3	3	23	13	10	..	..	..	..	..	..	7	..
	अमरसिंह का पुरा		20	22	159	101	58	..	..	..	..	18	..	45	..
	ढकरपुरा		27	29	249	136	113	..	..	..	..	15	..	69	1
	सीतापुरा		18	18	96	51	45	..	..	..	..	9	..	33	1
150	सिकरौड़ी	624.00	72	73	461	232	229	46	38	..	..	98	9	120	1
	सिकरौड़ी		65	66	411	212	199	46	38	..	..	89	9	107	1
	मठ		7	7	50	20	30	..	..	..	..	9	..	13	..

मुरैना तहसील

काम करने वाले																						
I		II		III		IV		V(a)		V(b)		VI		VII		VIII		IX		X काम न करने वाले		स्थानीय कोड नं.
पु.	स्त्री	पु.	स्त्री	पु.	स्त्री	पु.	स्त्री	पु.	स्त्री	पु.	स्त्री	पु.	स्त्री	पु.	स्त्री	पु.	स्त्री	पु.	स्त्री	पु.	स्त्री	
17	18	19	20	21	22	23	24	25	26	27	28	29	30	31	32	33	34	35	36	37	38	I
182	12	30	14	9	..	2	..	9	5	8	1	..	..	1	..	..	..	8	..	164	254	138
144	11	30	14	9	..	2	..	9	5	5	1	..	..	1	..	..	..	8	..	131	216	
38	1	..	..	..	..	..	..	..	..	3	..	..	..	..	..	..	..	..	..	31	38	
190	3	19	1	..	..	2	..	3	1	..	..	1	..	2	..	..	..	2	..	184	290	139
106	..	16	1	..	..	2	..	3	1	..	..	1	..	2	..	..	..	1	..	100	169	
68	3	3	..	..	..	..	..	..	..	..	..	..	..	..	..	..	..	1	..	74	109	
16	..	..	..	..	..	..	..	..	..	..	..	..	..	..	..	..	..	..	..	10	12	
595	4	81	2	1	..	..	..	5	..	2	..	9	..	6	..	2	..	17	1	687	1.090	140
438	3	77	2	1	..	..	..	5	..	2	..	4	..	6	..	1	..	11	1	548	853	
47	1	1	..	..	..	..	..	..	..	..	..	..	..	..	..	..	..	..	..	44	64	
21	..	..	..	..	..	..	..	..	..	..	..	..	..	..	..	..	..	..	..	16	22	
52	..	..	..	..	..	..	..	..	..	..	..	..	..	..	..	..	..	..	..	52	90	
5	..	..	..	..	..	..	..	..	..	..	..	..	..	..	..	..	..	..	..	7	9	
..	..	..	..	..	..	..	..	..	..	..	..	5	..	..	..	..	..	2	..	4	7	
13	..	3	..	..	..	..	..	..	..	..	..	..	..	..	..	1	..	4	..	10	25	
19	..	..	..	..	..	..	..	..	..	..	..	..	..	..	..	..	..	..	..	6	20	
139	2	..	..	..	..	..	..	..	..	..	..	..	..	..	..	..	..	..	..	52	126	141
127	2	..	..	..	..	..	..	..	..	..	..	..	..	..	..	..	..	..	..	49	121	
12	..	..	..	..	..	..	..	..	..	..	..	..	..	..	..	..	..	..	..	3	5	
111	1	6	..	3	..	..	..	..	..	3	..	..	..	..	..	..	..	3	..	112	179	142
78	..	3	..	..	..	..	..	..	..	3	..	..	..	..	..	..	..	2	..	66	110	
19	1	3	..	3	..	..	..	..	..	..	..	..	..	..	..	..	..	1	..	37	42	
14	..	..	..	..	..	..	..	..	..	..	..	..	..	..	..	..	..	..	..	9	27	
57	..	1	2	..	..	..	..	..	..	..	..	..	..	..	..	..	..	1	..	58	88	143
52	..	1	2	..	..	..	..	..	..	..	..	..	..	..	..	..	..	1	..	54	80	
5	..	..	..	..	..	..	..	..	..	..	..	..	..	..	..	..	..	..	..	4	8	
58	11	21	18	15	..	..	..	..	..	1	..	..	..	..	..	..	..	1	2	78	140	144
42	..	17	18	6	..	..	..	..	..	1	..	..	..	..	..	..	..	1	..	53	102	
16	11	4	..	9	..	..	..	..	..	..	..	..	..	..	..	..	..	..	2	25	38	
41	..	1	..	..	..	..	..	..	..	..	..	..	..	..	..	..	..	..	..	51	81	145
125	..	39	..	2	..	2	..	64	1	..	..	..	..	..	..	..	..	5	..	186	371	146
113	..	4	..	..	..	..	..	..	..	2	..	..	..	..	..	..	..	..	..	92	161	147
94	1	..	..	12	..	..	..	..	..	..	..	..	..	1	..	..	..	2	..	89	162	148
61	..	..	..	7	..	..	..	..	..	..	..	..	..	..	..	..	..	2	..	52	107	
33	1	..	..	5	..	..	..	..	..	..	..	..	..	1	..	..	..	..	..	37	55	
150	2	..	..	..	..	..	..	..	..	..	..	..	..	1	..	..	..	3	..	147	224	149
7	..	..	..	..	..	..	..	..	..	..	..	..	..	..	..	..	..	..	—	6	10	
45	..	..	..	...	..	..	..	...	..	...	..	..	..	..	..	...	..	..	..	56	58	
68	1	..	..	..	..	..	..	..	..	..	..	..	..	..	..	..	..	1	..	67	112	
30	1	..	..	..	..	..	..	..	..	..	..	..	..	1	..	..	..	2	..	18	44	
106	..	5	1	..	..	3	..	..	..	1	..	..	..	1	..	..	..	4	..	112	228	150
93	..	5	1	..	..	3	..	..	..	1	..	..	..	1	..	..	..	4	..	105	198	
13	..	..	..	..	..	..	..	..	..	..	..	..	..	..	..	..	..	..	..	7	30	

जनगणना का प्राथमिक सारांश

स्थानीय कोड नं.	गांव/वार्ड गणना ब्लाक का नाम	गांव का क्षेत्रफल एकड़ में नगर/वार्ड का वर्ग कि.मी. में	आबाद रिहायशी मकानों की संख्या	परिवारों की संख्या	गिने गये व्यक्तियों की कुल संख्या (बेघरबार और संस्थाओं में रहने वाले व्यक्तियों सहित)			अनुसूचित जातियां		अनुसूचित जन-जातियां		साक्षर एवं शिक्षित व्यक्ति		(I-IX कुल काम करने वाले	
					व्यक्ति	पु.	स्त्री	पु.	स्त्री	पु.	स्त्री	पु.	स्त्री	पु.	स्त्री
1	2	3	4	5	6	7	8	9	10	11	12	13	14	15	16
151	बरईपुरा	597.00	57	57	401	218	183	13	13	..	..	58	1	122	1
	बरईपुरा		33	33	202	115	87	13	13	...	...	22	..	67	1
	भूराडांडा		24	24	199	103	96	..	..	..	...	36	1	55	..
152	बड़वारी	1,306.00	76	76	533	287	246	126	120	...	...	48	5	165	1
153	सेवा	909.00	70	74	540	302	238	60	50	..	...	79	6	126	2
	सेवा		64	68	489	281	208	60	50	...	..	75	6	113	2
	सूड़े का पुरा		6	6	51	21	30	..	..	...	...	4	..	13	..
154	पारौली	1,597.00	111	148	936	501	435	127	109	..	..	101	8	233	6
	पारौली		88	125	791	427	364	127	109	..	..	92	6	201	6
	चकपारौली		23	23	145	74	71	..	..	...	..	9	2	32	..
155	भटपुरा डांग	673.00	43	46	249	152	97	5	5	...	..	14	..	96	1
	भटपुरा डांग		30	33	172	100	72	5	5	..	...	11	..	57	..
	हुकमसिंह का पुरा		13	13	77	52	25	..	..	..	...	3	..	39	1
156	महटोली	2,864.00	248	257	1,526	855	671	165	123	..	..	167	18	446	17
	महटोली		32	32	214	123	91	52	35	..	..	43	8	53	3
	खासाराम का पुरा		41	41	335	188	147	11	8	..	...	59	3	90	3
	प्रताप का पुरा		38	38	235	131	104	84	70	..	..	39	6	69	4
	चक		51	60	259	144	115	..	..	..	..	..	..	82	1
	बड़ापुरा		86	86	483	269	214	18	10	..	..	26	1	152	6
157	भाखरी	558.00	41	41	282	159	123	23	18	..	...	57	6	72	2
	भाखरी		22	22	152	82	70	..	..	..	..	30	3	34	2
	शोभाराम का पुरा		13	13	92	56	36	2	1	..	..	22	2	29	..
	गरीबा का पुरा		6	6	38	21	17	21	17	..	..	5	1	9	..
158	सपचौली	839.00	77	77	492	275	217	61	52	..	..	62	1	146	..
	सपचौली		65	65	384	213	171	61	52	....	..	48	1	118	..
	खटानेन का पुरा		12	12	108	62	46	..	..	..	..	14	..	28	..
159	पवाया	698.00	350	370	2,215	1,253	962	555	442	..	..	331	45	575	6
	पवाया		51	51	362	196	166	86	75	..	..	64	4	86	..
	फड़ का पुरा		90	103	506	286	220	191	146	..	..	29	5	144	..
	डिपो		78	83	467	273	194	158	117	..	..	35	3	140	1
	बोनमिल		3	3	12	6	6	5	6	..	..	..	..	3	..
	गंगाराम का पुरा		128	130	868	492	376	115	98	..	..	203	33	202	5
160	फूलपुर	895.00	167	173	1,051	573	478	63	58	..	..	295	142	261	5
	फूलपुर		86	92	580	321	259	57	55	..	..	100	10	166	..
	नई कालौनी		81	81	471	252	219	6	3	..	..	195	132	95	5
161	बस्तपुर	1,472.00	64	74	427	254	173	132	80	4	2	36	5	103	..
162	जैतपुर नूराबाद	588.00	703	785	4,388	2,393	1,995	515	465	..	..	1,062	453	1,055	34
	जैतपुर नूराबाद		39	44	293	157	136	3	3	..	..	25	..	70	..
	भगीना का पुरा		93	125	728	383	345	335	305	..	..	124	5	187	3
	सीमेंट बामौर		571	616	3,367	1,853	1,514	177	157	..	..	913	448	798	31
163	करौला	517.00	31	48	284	152	132	98	86	..	..	14	1	98	60
	करौला		13	21	111	60	51	6	5	..	..	13	1	42	11
	मुलुआ का पुरा		18	27	173	92	81	92	81	..	..	1	..	56	49

मुरैना तहसील

काम करने वाले																						
I		II		III		IV		V(a)		V(b)		VI		VII		VIII		IX		X काम न करने वाले		स्थानीय कोड नं.
पु.	स्त्री	पु.	स्त्री	पु.	स्त्री	पु.	स्त्री	पु.	स्त्री	पु.	स्त्री	पु.	स्त्री	पु.	स्त्री	पु.	स्त्री	पु.	स्त्री	पु.	स्त्री	
17	18	19	20	21	22	23	24	25	26	27	28	29	30	31	32	33	34	35	36	37	38	1
114	1	6	..	1	..	..	..	1	..	..	..	..	..	..	..	..	..	..	..	96	182	151
60	1	6	..	1	..	..	..	..	..	..	..	..	..	..	..	..	..	..	..	48	86	
54	..	..	..	..	..	..	..	1	..	..	..	..	..	..	..	..	..	..	..	48	96	
162	1	..	..	..	..	..	..	..	..	..	..	..	..	..	..	1	..	2	..	122	245	152
97	1	8	1	..	..	..	..	3	..	9	..	3	..	..	..	..	..	6	..	176	236	153
84	1	8	1	..	..	..	..	3	..	9	..	3	..	..	..	..	..	6	..	168	206	
13	..	..	..	..	..	..	..	..	..	..	..	..	..	..	..	..	..	..	..	8	30	
206	..	24	6	..	..	..	..	..	..	..	..	..	..	1	..	1	..	1	..	268	429	154
177	..	22	6	..	..	..	..	..	..	..	..	..	..	1	..	1	..	..	..	226	358	
29	..	2	..	..	..	..	..	..	..	..	..	..	..	..	..	..	..	1	..	42	71	
89	1	5	..	1	..	..	..	..	..	..	..	..	..	..	..	..	..	1	..	56	96	155
50	..	5	..	1	..	..	..	..	..	..	..	..	..	..	..	..	..	1	..	43	72	
39	1	..	..	..	..	..	..	..	..	..	..	..	..	..	..	..	..	..	..	13	24	
398	15	36	2	..	..	6	..	1	..	2	..	..	..	..	..	..	..	3	..	409	654	156
40	2	12	1	..	..	..	..	..	..	..	..	..	..	..	..	..	..	1	..	70	88	
72	2	8	1	..	..	6	..	1	..	2	..	..	..	..	..	..	..	1	..	98	144	
52	4	16	..	..	..	..	..	..	..	..	..	..	..	..	..	..	..	1	..	62	100	
82	1	..	..	..	..	..	..	..	..	..	..	..	..	..	..	..	..	..	..	62	114	
152	6	..	..	..	..	..	..	..	..	..	..	..	..	..	..	..	..	..	..	117	208	
71	2	1	..	..	..	..	..	..	..	..	..	..	..	..	..	..	..	..	..	87	121	157
34	2	..	..	..	..	..	..	..	..	..	..	..	..	..	..	..	..	..	..	48	68	
29	..	..	..	..	..	..	..	..	..	..	..	..	..	..	..	..	..	..	..	27	36	
8	..	1	..	..	..	..	..	..	..	..	..	..	..	..	..	..	..	..	..	12	17	
145	..	..	..	..	..	1	..	..	..	..	..	..	..	..	..	..	..	..	..	129	217	158
118	..	..	..	..	..	..	..	..	..	..	..	..	..	..	..	..	..	..	..	95	171	
27	..	1	..	..	..	1	..	..	..	..	..	..	..	..	..	..	..	..	..	34	46	
154	..	14	..	3	..	106	3	32	..	71	..	35	1	8	..	12	..	140	2	678	956	159
71	..	2	..	..	..	..	..	..	..	8	..	..	..	..	..	..	..	5	..	110	166	
20	..	6	..	..	..	26	..	2	..	3	..	16	..	..	..	3	..	68	..	142	220	
18	..	2	..	1	..	40	1	11	..	9	..	17	..	..	..	1	..	41	..	133	193	
..	..	..	..	..	..	..	..	2	..	1	..	..	..	..	..	..	..	..	..	3	6	
45	..	4	..	2	..	40	2	17	..	50	..	2	1	8	..	8	..	26	2	290	371	
125	..	17	..	..	..	5	..	8	..	87	..	3	..	1	..	3	..	12	5	312	473	160
125	..	17	..	..	..	4	..	8	..	3	..	3	..	..	..	1	..	5	..	155	259	
..	..	..	..	..	..	1	..	..	..	84	..	..	..	1	..	2	..	7	5	157	214	
63	..	38	..	..	..	..	..	..	..	..	..	..	..	..	..	..	..	2	..	151	173	161
79	..	17	1	30	1	196	7	39	..	345	3	28	..	136	6	89	..	96	16	1,338	1,961	162
37	..	9	..	..	..	6	..	..	..	16	..	..	..	..	..	..	..	2	..	87	136	
11	..	..	..	6	..	129	..	..	..	20	..	3	..	13	..	1	..	4	3	196	342	
31	..	8	1	24	1	61	7	39	..	309	3	25	..	123	6	88	..	90	13	1,055	1,483	
84	51	12	9	..	..	..	..	..	..	1	..	..	..	..	..	..	..	1	..	54	72	163
34	9	6	2	..	..	..	..	..	..	1	..	..	..	..	..	..	..	1	..	18	40	
50	42	6	7	..	..	..	..	..	..	..	..	..	..	..	..	..	..	..	..	36	32	

जनगणना का प्राथमिक सारांश

स्थानीय कोड नं.	गांव/वार्ड गणना ब्लाक का नाम	गांव का क्षेत्रफल एकड़ में नगर/वार्ड का वर्ग कि. मी. में	आबाद रिहायशी मकानों की संख्या	परिवारों की संख्या	गिने गये व्यक्तियों की कुल संख्या (बेघरबार और संस्थाओं में रहने वाले व्यक्तियों सहित)			अनुसूचित जातियां		अनुसूचित जन-जातियां		साक्षर एवं शिक्षित व्यक्ति		(I–IX) कुल काम करने वाले	
					व्यक्ति	पु.	स्त्री	पु.	स्त्री	पु.	स्त्री	पु.	स्त्री	पु.	स्त्री
1	2	3	4	5	6	7	8	9	10	11	12	13	14	15	16
164	पिपरसेवा	2,634.00	180	180	1,124	634	490	57	45	..	..	161	29	272	3
	पिपरसेवा		132	132	848	473	375	45	32	..	..	131	27	192	2
	भीमसेन का पुरा		20	20	111	61	50	5	8	..	..	10	..	33	1
	रेलवे स्टेशन		8	8	27	20	7	7	5	..	..	9	1	10	..
	मंगलसिंह का पुरा		20	20	138	80	58	..	..	..	..	11	1	37	..
165	मवई	1,639.00	9	9	65	37	28	..	..	..	..	8	..	26	..
166	पहाड़ी	7,351.00	202	213	1,366	777	589	260	196	..	..	67	3	465	9
	पहाड़ी		91	91	684	400	284	..	..	..	..	29	3	233	4
	मजरा गौशाला		..	..	..	..	वीरान	..	..	..	..	..	..	..	..
	हरगोविन्द का पुरा		3	5	36	18	18	..	..	..	..	3	..	12	..
	हरविलास का पुरा		10	10	70	33	37	..	..	..	..	1	..	22	..
	मांतवर		12	12	76	37	39	..	..	..	..	..	..	25	1
	मजरा चराऊ		..	..	..	..	वीरान	..	..	..	..	..	..	..	..
	चक कालोनी		12	20	92	50	42	50	42	..	..	3	...	35	1
	ललता का पुरा		74	75	408	239	169	210	154	..	..	31	..	138	3
167	जयपुर उर्फ नयागांव	1,039.00	86	92	707	376	331	51	52	..	..	142	6	183	71
	जयपुर उर्फ नयागांव		70	70	546	288	258	51	52	..	..	111	5	131	33
	वृद्धी का पुरा		14	20	144	79	65	..	..	..	..	26	..	48	38
	चंदनसिंह का पुरा		2	2	17	9	8	..	..	..	..	5	1	4	..
168	पिनावली	549.00	42	42	288	162	126	51	38	..	..	7	..	81	..
	पिनावली		19	19	154	83	71	..	..	..	..	4	..	42	..
	पिनावली का पुरा		23	23	134	79	55	51	38	..	..	3	..	39	..
169	बामौर कलां	1,378.00	352	363	1,972	1,090	882	442	356	78	79	440	119	514	13
	बामौर कलां		161	161	829	467	362	220	183	..	..	276	86	236	4
	सक्सेना का पुरा		45	45	249	137	112	137	112	..	..	30	2	64	4
	बामौर कलां		31	31	157	78	79	..	..	78	79	6	..	33	3
	थाना का पुरा		25	35	199	112	87	..	..	..	..	17	..	49	1
	हड्डी मिल		2	2	25	12	13	..	..	..	..	8	..	3	..
	पुरा गलेथा वालोंका		88	89	513	284	229	85	61	..	..	103	31	129	1
170	बामौर खुर्द	404.00	7	8	64	32	32	..	..	..	..	9	3	17	..
171	गोबरा	636.00	38	38	262	136	126	..	..	..	..	24	1	66	1
	गोबरा		23	23	132	65	67	..	..	..	..	20	1	28	1
	राजाराम का पुरा		15	15	130	71	59	..	..	..	..	4	..	38	..
172	कनकटपुरा	138.00	29	29	224	106	118	..	..	..	..	10	..	50	1
173	दौलसा	403.00	20	20	138	96	42	6	1	..	..	13	..	47	..
174	उरहाना	1,490.00	76	83	536	310	226	67	52	..	..	51	5	178	..
	उरहाना		48	55	330	192	138	..	..	..	..	22	..	108	..
	खजानसिंह का पुरा		12	12	94	57	327	6	1	..	..	28	5	29	..
	पीपरीपुरा		16	16	112	61	51	61	51	..	..	1	..	41	..
175	नरेश्वर	725.00	27	28	245	135	110	..	..	..	..	16	1	77	..
176	मलखानपुरा	439.00	37	37	301	160	141	40	41	..	..	42	..	82	..
177	खेरिया चुन्हेटी	587.00	13	13	99	57	42	..	..	..	..	24	1	41	2
178	खरका	1,065.00	14	14	103	60	43	..	..	..	..	15	..	45	4

मुरैना तहसील

काम करने वाले																						
I		II		III		IV		V(a)		V(b)		VI		VII		VIII		IX		X काम न करने वाले		स्थानीय कोड नं.
पु.	स्त्री	पु.	स्त्री	पु.	स्त्री	पु.	स्त्री	पु.	स्त्री	पु.	स्त्री	पु.	स्त्री	पु.	स्त्री	पु.	स्त्री	पु.	स्त्री	पु.	स्त्री	
17	18	19	20	21	22	23	24	25	26	27	28	29	30	31	32	33	34	35	36	37	38	1
241	2	18	1	..	..	..	..	..	..	1	..	..	..	2	..	7	..	3	..	362	487	164
172	2	16	..	..	..	..	..	..	..	1	..	..	..	..	..	..	..	3	..	281	373	
33	..	..	1	..	..	..	..	..	..	..	..	..	..	..	..	..	..	..	..	28	49	
..	..	1	..	..	..	..	..	..	..	..	..	..	..	2	..	7	..	..	..	10	7	
36	..	1	..	..	..	..	..	..	..	..	..	..	..	..	..	..	..	..	..	43	58	
24	..	1	..	..	..	..	..	1	..	..	..	..	..	..	..	..	..	..	..	11	28	165
448	9	14	..	1	..	..	..	..	..	1	..	1	..	..	..	..	..	..	..	312	580	166
232	4	1	..	..	..	..	..	..	..	..	..	..	..	..	..	..	..	..	..	167	280	
	..	..	..	..	..	..	..	..	..	..	वीरान	..	..	..	..	..	..	..	..	..	..	
12	..	..	..	..	..	..	..	..	..	..	..	..	..	..	..	..	..	..	..	6	18	
21	..	..	..	..	..	..	..	..	.	1	..	..	..	..	..	..	..	..	.	11	37	
25	1	..	..	..	..	..	..	..	..	..	..	..	..	..	..	..	..	..	..	12	38	
	..	..	..	..	..	..	..	..	..	..	वीरान	..	..	..	..	..	..	..	..	..	..	
35	1	..	..	..	.	..	..	..	..	..	..	..	..	..	..	..	..	..	..	15	41	
123	3	13	..	1	..	..	..	..	..	..	..	1	..	..	..	..	..	..	..	101	166	
165	4	13	65	..	..	..	..	..	2	1	..	..	..	..	..	..	..	4	..	193	260	167
113	3	13	28	..	..	..	..	..	2	1	..	..	..	..	..	..	..	4	..	157	225	
48	1	..	37	..	..	..	..	..	..	..	..	..	..	..	..	..	..	..	..	31	27	
4	..	..	..	..	..	..	..	..	..	..	..	..	..	..	..	..	..	..	..	5	8	
77	..	1	..	3	..	..	..	..	..	..	..	..	..	..	..	..	..	..	..	81	126	168
40	..	..	..	2	..	..	..	..	..	..	..	..	..	..	..	..	..	..	..	41	71	
37	..	1	..	1	..	..	..	..	..	..	..	..	..	..	..	..	..	..	..	40	55	
113	2	39	2	7	..	161	..	6	1	52	..	2	..	13	..	25	..	96	8	576	869	169
38	1	4	2	4	..	137	..	2	1	15	..	..	..	10	..	13	..	13	..	231	358	
16	1	..	..	..	..	..	..	..	..	2	..	..	..	..	..	..	..	46	3	73	108	
4	..	5	..	..	..	..	..	..	..	..	..	..	..	..	..	..	..	24	3	45	76	
33	..	1	..	1	..	4	..	..	..	5	..	..	..	..	..	..	..	5	1	63	86	
2	..	..	..	..	..	..	..	..	..	..	..	..	..	..	..	1	..	..	..	9	13	
20	..	29	..	2	..	20	..	4	..	30	..	2	..	3	..	11	..	8	1	155	228	
17	..	..	..	..	..	..	..	..	..	..	..	..	..	..	..	..	..	..	..	15	32	170
66	1	..	..	..	..	..	..	..	..	..	..	..	..	..	..	..	..	..	..	70	125	171
28	1	..	..	..	..	..	..	..	..	..	..	..	..	..	..	..	..	..	..	37	65	
38	..	..	..	..	..	..	..	..	..	..	..	..	..	..	..	..	..	..	..	33	59	
50	1	..	..	..	..	..	..	.	..	..	..	..	..	..	..	..	..	..	..	56	117	172
46	..	1	..	..	..	..	..	..	..	..	..	..	..	..	..	..	..	..	..	49	42	173
174	..	4	..	..	..	..	..	..	..	..	..	..	..	..	..	..	..	..	..	132	226	174
106	..	2	..	..	..	..	..	..	..	..	..	..	..	..	..	..	..	..	..	84	138	
29	..	..	..	..	..	..	..	..	..	..	..	..	..	..	..	..	..	..	..	28	37	
39	..	2	..	..	..	..	..	..	..	..	..	..	..	..	..	..	..	..	..	20	51	
77	..	..	..	..	..	..	..	..	..	..	..	..	..	..	..	..	..	..	..	58	110	175
72	..	2	..	2	..	..	..	..	..	2	..	1	..	1	..	2	..	..	..	78	141	176
26	..	..	..	..	..	..	..	15	2	..	..	..	..	..	..	..	..	..	..	16	40	177
22	..	..	..	..	..	..	..	23	4	..	..	..	..	..	..	..	..	..	..	15	39	178

जनगणना का प्राथमिक सारांश

स्थानीय कोड नं.	गांव/वार्ड गणना ब्लाक का नाम	गांव का क्षेत्रफल एकड़ में नगर/वार्ड का वर्ग कि.मी.में	आबाद रिहायशी मकानों की संख्या	परिवारों की संख्या	गिने गये व्यक्तियों की कुल संख्या (बेघरबार और संस्थाओं में रहने वाले व्यक्तियों सहित)			अनुसूचित जातियां		अनुसूचित जन-जातियां		साक्षर एवं शिक्षित व्यक्ति		(I-IX) कुल काम करने वाले	
					व्यक्ति	पु.	स्त्री	पु.	स्त्री	पु.	स्त्री	पु.	स्त्री	पु.	स्त्री
1	2	3	4	5	6	7	8	9	10	11	12	13	14	15	16
179	टीकरी	1,404.00	54	54	383	232	151	26	17	..	..	77	2	129	..
	टीकरी		38	38	265	161	104	..	..	..	..	69	2	92	..
	शोभाराम का पूरा		16	16	118	71	47	26	17	..	..	8	..	37	..
180	करगवां	1,339.00	35	35	230	133	97	..	..	..	..	39	..	69	..

मुरैना

1/II	मुरैना (न. पा.)	12.00	4,681	44,901		20,042		3,774		28		6,670		391	
				7,814		24,859		4,731		26		14,451		10,476	
1/II/1	उत्तमपुरा वार्ड नं. 1		441	567	3,103	1,747	1,356	1,251	1,030	..	..	775	205	782	47
	ब्लाक नं. 1		82	98	508	337	271	332	268	..	..	91	..	134	..
	ब्लाक नं. 2		82	96	632	342	290	342	290	..	..	216	99	139	40
	ब्लाक नं. 3		65	84	457	266	191	266	191	..	..	79	3	125	..
	ब्लाक नं. 4		83	108	592	325	267	200	175	..	..	166	50	140	..
	ब्लाक नं. 5		129	181	814	477	337	111	106	..	..	223	53	244	7
1/II/2	शंकर वार्ड नं. 2		202	339	2,042	1,146	896	303	198	..	..	720	290	474	15
	ब्लाक नं. 6		63	116	616	348	268	111	83	..	..	200	73	164	2
	ब्लाक नं. 7		72	106	743	416	327	68	25	..	..	279	110	153	9
	ब्लाक नं. 8		67	117	683	382	301	124	90	..	..	241	107	157	4
1/II/3	विनोबा वार्ड नं. 3		277	366	2,179	1,204	975	1,029	817	21	26	319	27	583	18
	ब्लाक नं. 9		73	95	512	292	220	235	169	..	..	123	10	135	7
	ब्लाक नं. 10		70	83	573	310	263	275	223	..	..	52	4	152	3
	ब्लाक नं. 11		62	83	486	267	219	209	181	..	..	45	4	123	5
	ब्लाक नं 12		72	105	608	335	273	310	244	21	26	99	9	173	3
1/II/4	गांधी वार्ड नं. 4		231	412	2,532	1,395	1,137	147	124	..	..	730	201	602	9
	ब्लाक नं. 13		41	102	631	368	263	15	13	..	..	245	89	131	..
	ब्लाक नं. 14		54	91	577	290	287	60	50	..	..	136	46	134	3
	ब्लाक नं. 15		70	127	714	397	317	18	17	..	..	242	52	171	6
	ब्लाक नं. 16		66	92	610	340	270	54	44	..	..	107	14	166	..
1/II/5	भगतसिंह वार्ड नं. 5		205	276	1,707	943	764	499	374	..	..	527	183	401	16
	ब्लाक नं. 17		48	76	544	296	248	88	74	..	..	176	77	134	7
	ब्लाक नं. 18		93	118	631	351	280	196	139	..	..	219	84	136	8
	ब्लाक नं. 19		64	82	532	296	236	215	161	..	..	132	22	131	1
1/II/6	तिलक वार्ड नं. 6		89	291	1,597	884	713	66	45	..	..	536	233	361	12
	ब्लाक नं. 20		31	87	484	275	209	62	43	..	..	162	69	127	..
	ब्लाक नं. 21		43	94	493	268	225	4	2	..	..	176	74	104	5
	ब्लाक नं. 22		15	110	620	341	279	..	..	..	..	198	90	130	7

मुरैना तहसील
मुरैना (न० पा०)

काम करने वाले																				काम न करने वाले		स्थानीय कोड नं.
I		II		III		IV		V(a)		V(b)		VI		VII		VIII		IX		X		
पु.	स्त्री	पु.	स्त्री	पु.	स्त्री	पु.	स्त्री	पु.	स्त्री	पु.	स्त्री	पु.	स्त्री	पु.	स्त्री	पु.	स्त्री	पु.	स्त्री	पु.	स्त्री	
17	18	19	20	21	22	23	24	25	26	27	28	29	30	31	32	33	34	35	36	37	38	1
126	..	..	..	..	..	..	..	..	..	..	..	..	..	..	..	..	..	3	..	103	151	179
89	..	..	..	..	..	..	..	..	..	..	..	..	..	..	..	..	..	3	..	69	104	
37	..	..	..	..	..	..	..	..	..	..	..	..	..	..	..	..	..	..	..	34	47	
66	..	2	..	..	..	..	..	..	..	..	..	..	..	..	..	..	..	1	..	64	97	180

नगर पालिका

631	98	186	18	446	1,598	407	2,374	1,283	3,435	14,383												
9	15	5	..	24	10	14	32	2	280	19,651	1/II											
71	1	26	..	8	1	2	..	59	2	110	2	61	8	79	3	193	..	173	30	965	1,309	1/II/1
..	..	14	..	..	..	..	..	6	..	26	..	12	..	9	..	51	..	16	..	203	271	1
..	..	..	..	1	1	..	..	..	..	9	..	27	8	8	2	49	..	45	29	203	250	2
..	..	7	..	..	..	..	..	9	..	32	..	6	..	2	..	63	..	6	..	141	191	3
32	..	..	..	..	..	..	..	..	..	13	..	11	..	10	..	2	..	72	..	185	267	4
39	1	5	..	7	..	2	..	44	2	30	2	5	..	50	1	28	..	34	1	233	330	5
16	..	3	..	2	1	..	..	5	..	119	1	13	1	168	..	54	..	94	12	672	881	1/II/2
4	..	..	..	..	..	..	..	..	..	46	..	7	..	61	..	15	..	31	2	184	266	6
5	..	1	..	2	1	..	..	5	..	33	1	2	1	63	..	10	..	32	6	263	318	7
7	..	2	..	..	..	..	..	..	..	40	..	4	..	44	..	29	..	31	4	225	297	8
16	2	12	4	1	..	4	..	108	..	161	..	34	1	33	3	137	2	77	6	621	957	1/II/3
3	2	1	1	..	..	3	..	8	..	45	..	6	1	18	1	40	2	11	..	157	213	9
..	..	5	1	..	..	1	..	56	..	22	..	4	..	6	1	14	..	44	1	158	260	10
10	..	..	..	..	..	..	..	33	..	23	..	6	..	5	..	27	..	19	5	144	214	11
3	..	6	2	1	..	..	..	11	..	71	..	18	..	4	1	56	..	3	..	162	270	12
39	1	3	2	8	..	..	..	13	4	190	1	15	..	174	1	71	..	89	..	793	1,128	1/II/4
12	..	1	..	4	..	..	..	2	..	15	..	..	..	59	..	9	..	29	..	237	263	13
7	1	..	..	..	..	..	..	5	..	59	1	4	..	24	1	16	..	19	..	156	284	14
17	..	1	2	2	..	..	..	6	4	55	..	5	..	33	..	25	..	27	..	226	311	15
3	..	1	.	2	..	..	..	..	..	61	..	6	..	58	..	21	..	14	..	174	270	16
27	..	4	3	2	..	5	..	21	..	110	1	29	1	52	..	53	..	98	11	542	748	1/II/5
16	..	2	3	1	..	1	..	..	..	19	..	15	..	28	..	19	..	33	4	162	241	17
9	..	2	..	1	..	1	..	..	..	47	..	8	1	15	..	10	..	43	7	215	272	18
2	..	..	..	..	..	3	..	21	..	44	1	6	..	9	..	24	..	22	..	165	235	19
12	..	2	..	7	..	..	..	17	2	77	..	9	..	83	..	25	..	129	10	523	701	1/II/6
4	..	2	..	1	..	..	..	9	..	22	..	6	..	19	..	10	..	54	..	148	209	20
3	..	..	..	5	..	..	..	3	..	14	..	2	..	30	..	4	..	43	5	164	220	21
5	..	..	..	1	..	..	..	5	2	41	..	1	..	34	..	11	..	32	5	211	272	22

मुरैना (न० पा०)

काम करने वाले																						
I		II		III		IV		V(a)		V(b)		VI		VIII		IX		X		काम न करने वाले		
पु.	स्त्री	पु.	स्त्री	पु.	स्त्री	पु.	स्त्री	पु.	स्त्री	पु.	स्त्री	पु.	स्त्री	पु.	स्त्री	पु.	स्त्री	पु.	स्त्री	पु.	स्त्री	स्थानीय कोड नं
17	18	19	20	21	22	23	24	25	26	27	28	29	30	31	32	33	34	35	36	37	38	1
122	**2**	**3**	**..**	**16**	**..**	**..**	**..**	**14**	**..**	**105**	**..**	**67**	**1**	**216**	**3**	**75**	**..**	**255**	**7**	**1,242**	**1,638**	**1/II/7**
15	..	..	..	1	..	..	..	..	..	8	..	33	..	28	2	16	..	38	..	194	277	23
31	2	..	..	6	..	..	..	8	..	28	..	6	..	11	..	16	..	36	2	195	259	24
17	..	..	..	..	..	..	..	1	..	41	..	23	1	24	..	14	..	38	..	174	268	25
7	..	1	..	3	..	..	..	2	..	6	..	3	..	36	..	4	..	44	..	189	221	26
33	..	2	..	1	..	..	..	2	..	8	..	..	..	22	..	13	..	53	3	178	229	27
19	..	..	..	5	..	..	..	1	..	14	..	2	..	95	1	12	..	46	2	312	384	28
30	**..**	**..**	**..**	**22**	**..**	**1**	**..**	**4**	**..**	**56**	**..**	**13**	**..**	**326**	**2**	**36**	**..**	**196**	**18**	**1,049**	**1,433**	**1/II/8**
5	..	..	..	8	..	..	..	..	..	7	..	1	..	100	1	6	..	61	3	290	378	29
11	..	..	..	3	..	..	..	1	..	13	..	2	..	47	..	4	..	34	3	183	257	30
4	..	..	..	2	..	1	..	..	..	12	..	4	..	68	..	9	..	24	5	195	272	31
2	..	..	..	1	..	..	..	3	..	8	..	3	..	60	..	8	..	36	4	202	293	32
8	..	..	..	8	..	..	..	..	..	16	..	3	..	51	1	9	..	41	3	179	233	33
9	**..**	**12**	**1**	**7**	**..**	**..**	**..**	**15**	**1**	**80**	**1**	**2**	**..**	**117**	**2**	**42**	**..**	**158**	**17**	**647**	**843**	**1/II/9**
9	..	..	..	4	..	..	..	..	..	38	..	1	..	36	1	8	..	48	4	239	314	34
..	..	12	1	2	..	..	..	15	1	10	..	..	..	46	1	9	..	42	7	213	274	35
..	..	..	..	1	..	..	..	..	..	32	1	1	..	35	..	25	..	68	6	195	255	36
8	**..**	**..**	**..**	**4**	**..**	**..**	**..**	**22**	**2**	**63**	**..**	**5**	**..**	**75**	**2**	**37**	**..**	**135**	**13**	**560**	**720**	**1/II/10**
4	..	..	..	1	..	..	..	5	1	32	..	3	..	27	1	10	..	36	3	193	264	37
3	..	..	..	3	..	..	..	12	1	16	..	2	..	25	1	9	..	66	6	198	248	38
1	..	..	..	..	..	..	..	5	..	15	..	..	..	23	..	18	..	33	4	169	208	39
84	**..**	**3**	**..**	**7**	**..**	**..**	**..**	**32**	**2**	**33**	**..**	**3**	**1**	**55**	**1**	**31**	**..**	**597**	**41**	**910**	**1,311**	**1/II/11**
2	..	..	..	..	..	..	..	1	1	10	..	..	..	16	..	6	..	81	11	208	278	40
4	..	..	..	3	..	..	..	23	1	5	..	..	..	20	1	17	..	58	7	194	270	41
78	..	3	..	3	..	..	..	5	..	4	..	3	..	5	..	4	..	207	20	139	195	42
..	..	..	..	1	..	..	..	1	..	13	..	..	1	14	..	2	..	132	3	208	268	43
..	..	..	..	..	..	..	..	2	..	1	..	..	..	..	..	2	..	119	..	161	300	44
91	**2**	**12**	**5**	**53**	**..**	**2**	**..**	**37**	**1**	**108**	**..**	**104**	**..**	**107**	**1**	**234**	**..**	**427**	**11**	**1,321**	**1,888**	**1/II/12**
11	2	5	..	3	..	1	..	..	..	21	..	23	..	25	..	35	..	53	2	208	307	45
14	..	..	2	2	..	..	..	11	1	10	..	17	..	6	..	31	..	67	..	181	273	46
14	..	..	1	4	..	..	..	6	..	18	..	14	..	25	1	66	..	34	5	182	307	47
22	..	..	..	5	..	..	..	5	..	20	..	29	..	11	..	47	..	55	..	218	281	48
4	..	..	2	2	..	..	..	12	..	20	..	2	..	12	..	28	..	67	..	220	283	49
26	..	7	..	37	..	1	..	3	..	19	..	19	..	28	..	27	..	151	4	312	437	50

जनगणना का प्राथमिक सारांश

स्थानीय कोड नं.	गाँव/वार्ड गणना ब्लाक का नाम	गाँव का क्षेत्रफल एकड़ में नगर/वार्ड का वर्ग कि.मी. में	आबाद रिहायशी मकानों की संख्या	परिवारों की संख्या	गिने गये व्यक्तियों की कुल संख्या (बेघरबार और संस्थाओं में रहने वाले व्यक्तियों सहित) व्यक्ति	पु.	स्त्री	अनुसूचित जातियां पु.	स्त्री	अनुसूचित जन-जातियां पु.	स्त्री	साक्षर एवं शिक्षित व्यक्ति पु.	स्त्री	(I-IX) कुल काम करने वाले पु.	स्त्री
1	2	3	4	5	6	7	8	9	10	11	12	13	14	15	16
1/II/7	महावीर वार्ड नं. 7	405	638	3,766	2,115	1,651	272	266	..	..	1,110	368	873	13
	ब्लाक नं. 23	78	115	612	333	279	108	110	..	..	173	59	139	2
	ब्लाक नं. 24	78	97	600	337	263	20	22	..	..	155	39	142	4
	ब्लाक नं. 25	88	99	601	332	269	112	103	..	..	137	25	158	1
	ब्लाक नं. 26	42	93	516	295	221	6	6	..	..	199	95	106	..
	ब्लाक नं. 27	71	95	544	312	232	..	..	..	..	151	30	134	3
	ब्लाक नं. 28	48	139	893	506	387	26	25	..	..	295	120	194	3
1/II/8	शिवाजी वार्ड नं. 8	231	531	3,186	1,733	1,453	3	3	..	..	1,219	684	684	20
	ब्लाक नं. 29	62	167	860	478	382	..	..	..	..	335	154	188	4
	ब्लाक नं. 30	31	74	558	298	260	..	..	..	..	210	144	115	3
	ब्लाक नं. 31	30	93	596	319	277	..	..	..	..	214	122	124	5
	ब्लाक नं. 32	49	85	620	323	297	3	3	..	..	238	146	121	4
	ब्लाक नं. 33	59	112	552	315	237	..	..	..	..	222	118	136	4
1/II/9	चन्द्रशेखर आजाद वार्ड नं. 9	126	367	1,954	1,089	865	..	..	..	..	562	484	442	22
	ब्लाक नं. 34	36	118	702	383	319	..	..	..	..	216	118	144	5
	ब्लाक नं. 35	63	112	633	349	284	..	..	..	..	146	177	136	10
	ब्लाक नं. 36	27	137	619	357	262	..	..	..	..	200	189	162	7
1/II/10	सुभाष वार्ड नं. 10	119	261	1,646	909	737	65	54	2	..	531	287	349	17
	ब्लाक नं. 37	31	102	580	311	269	..	..	..	..	195	114	118	5
	ब्लाक नं. 38	54	107	590	334	256	6	4	..	..	259	153	136	8
	ब्लाक नं. 39	34	52	476	264	212	59	50	2	..	77	20	95	4
1/II/11	सरोजिनी नायडू वार्ड नं. 11	503	581	3,111	1,755	1,356	133	89	2	1	1,033	657	845	45
	ब्लाक नं. 40	87	105	614	324	290	11	10	..	..	243	179	116	12
	ब्लाक नं. 41	42	94	603	324	279	25	16	..	..	225	131	130	9
	ब्लाक नं. 42	82	90	666	451	215	70	38	2	1	116	102	312	20
	ब्लाक नं. 43	151	151	643	371	272	4	4	..	..	291	143	163	4
	ब्लाक नं. 44	141	141	585	285	300	23	21	..	..	158	102	124	..
1/II/12	गोपालपुरा वार्ड नं. 12	579	958	4,404	2,496	1,908	717	568	..	..	1,339	322	1,175	20
	ब्लाक नं. 45	84	140	696	385	311	115	92	..	..	187	50	177	4
	ब्लाक नं. 46	80	122	615	339	276	210	167	..	..	148	37	158	3
	ब्लाक नं. 47	69	154	677	363	314	139	132	..	..	125	24	181	7
	ब्लाक नं. 48	101	172	693	412	281	154	113	..	..	187	43	194	..
	ब्लाक नं. 49	71	123	652	367	285	25	17	..	..	216	111	147	2
	ब्लाक नं. 50	174	247	1,071	630	441	74	47	..	..	476	57	318	4

जनगणना का प्राथमिक सारांश

स्थानीय कोड नं.	गांव/वार्ड गणना ब्लाक का नाम	गांव का क्षेत्रफल एकड़ में नगर/वार्ड का वर्ग कि. मी.में	आबाद रिहायशी मकानों की संख्या	परिवारों की संख्या	गिने गये व्यक्तियों की कुल संख्या (बेघरबार और संस्थाओं में रहने वाले व्यक्तियों सहित) व्यक्ति	पु.	स्त्री	अनुसूचित जातियां पु.	स्त्री	अनुसूचित जनजातियां पु.	स्त्री	साक्षर एवं शिक्षित व्यक्ति पु.	स्त्री	(I-IX) कुल काम करने वाले पु.	स्त्री
1	2	3	4	5	6	7	8	9	10	11	12	13	14	15	16
1/II/13	**गणेशपुरा वार्ड नं. 13**	**224**	**477**	**2,672**	**1,449**	**1,223**	29	25	..	..	**947**	**447**	**549**	**41**
	ब्लाक नं. 51	51	134	624	342	282	..	..	..	..	246	126	130	8
	ब्लाक नं. 52	46	104	635	356	279	15	10	..	..	263	109	111	12
	ब्लाक नं. 53	58	115	690	365	325	..	..	..	..	253	123	155	7
	ब्लाक नं. 54	69	124	723	386	337	14	15	..	..	185	89	153	14
1/II/14	**राजेन्द्रप्रसाद वार्ड नं.14**	**306**	**581**	**2,868**	**1,620**	**1,248**	55	30	..	..	**1,059**	**430**	**671**	**24**
	ब्लाक नं. 55	55	124	622	363	259	6	3	..	..	263	81	143	1
	ब्लाक नं. 56	52	122	559	312	247	..	...	..	..	246	122	135	11
	ब्लाक नं. 57	62	105	555	298	257	9	10	..	..	158	72	120	8
	ब्लाक नं. 58	72	89	522	296	226	36	17	..	..	115	37	126	2
	ब्लाक नं. 59	65	141	610	351	259	4	..	..	..	277	118	147	2
1/II/15	**लक्ष्मीबाई वार्ड नं. 15**	**195**	**281**	**1,929**	**1,046**	**883**	125	115	1	1	**478**	**178**	**434**	**24**
	ब्लाक नं. 60	45	83	626	347	279	10	6	..	..	202	82	124	3
	ब्लाक नं. 61	84	105	675	351	324	92	89	1	1	151	60	159	10
	ब्लाक नं. 62	66	93	628	348	280	23	20	..	..	125	36	151	11
1/II/16	**राणाप्रताप वार्ड नं. 16**	**146**	**327**	**2,341**	**1,246**	**1,095**	19	13	..	..	**944**	**639**	**454**	**20**
	ब्लाक नं. 63	38	84	559	295	264	9	7	..	..	223	154	115	9
	ब्लाक नं. 64	32	61	536	288	248	..	..	..	..	228	144	102	..
	ब्लाक नं. 65	43	90	609	315	294	10	6	..	..	233	171	127	3
	ब्लाक नं. 66	33	92	637	348	289	..	..	..	..	260	170	110	8
1/II/17	**जवाहर वार्ड नं. 17**	**155**	**213**	**1,700**	**911**	**789**	..	..	..	..	**722**	**421**	**349**	**7**
	ब्लाक नं. 67	61	84	686	346	340	..	..	..	..	267	128	133	2
	ब्लाक नं. 68	52	65	519	287	232	..	..	..	..	242	152	101	2
	ब्लाक नं. 69	42	64	495	278	217	..	..	..	..	213	141	115	3
1/II/18	**मोतीलाल नेहरू वार्ड नं. 18**	**247**	**348**	**2,164**	**1,171**	**993**	18	23	..	..	**900**	**614**	**448**	**21**
	ब्लाक नं. 70	75	97	580	317	263	..	..	..	..	232	149	124	2
	ब्लाक नं. 71	41	78	503	267	236	..	..	..	..	222	159	104	4
	ब्लाक नं. 72	96	104	570	317	253	18	23	..	..	228	136	119	14
	ब्लाक नं. 73	35	69	511	270	241	..	..	..	..	218	170	101	1

मुरैना (न०पा०)

काम करने वाले																								
I		II		III		IV		V(a)		V(b)		VI		VII		VIII		IX		X		काम न करने वाले		
पु.	स्त्री	पु.	स्त्री	पु.	स्त्री	पु.	स्त्री	पु.	स्त्री	पु.	स्त्री	पु.	स्त्री	पु.	स्त्री	पु.	स्त्री	पु.	स्त्री	पु.	स्त्री	पु.	स्त्री	स्थानीय कोड नं.
17	18	19	20	21	22	23	24	25	26	27	28	29	30	31	32	33	34	35	36	37	38			1
24	..	**12**	..	**25**	..	**4**	..	**38**	**1**	**30**	..	**7**	..	**69**	**2**	**59**	..	**281**	**38**	**900**	**1,182**			**1/II/13**
4	..	1	..	4	..	4	..	5	..	5	..	..	..	14	..	13	..	80	8	212	274			51
1	..	..	..	7	..	..	..	3	1	8	..	2	..	17	..	14	..	59	11	245	267			52
13	..	11	..	4	..	..	..	8	..	7	..	..	..	22	2	10	..	80	5	210	318			53
6	..	..	..	10	..	..	..	22	..	10	..	5	..	16	..	22	..	62	14	233	323			54
47	**1**	**5**	..	**12**	**1**	..	..	**35**	**1**	**61**	..	**7**	..	**72**	**2**	**80**	..	**352**	**19**	**949**	**1,224**			**1/II/14**
1	..	3	..	2	..	..	..	13	..	14	..	4	..	12	..	13	..	81	1	220	258			55
30	..	..	..	3	1	..	..	7	..	..	..	..	..	8	..	9	..	78	10	177	236			56
6	1	..	..	3	..	..	..	..	1	25	..	1	..	9	2	32	..	44	4	178	249			57
8	..	2	..	3	..	..	..	15	..	13	..	1	..	13	..	19	..	52	2	170	224			58
2	..	..	..	1	..	..	..	..	..	9	..	1	..	30	..	7	..	97	2	204	257			59
8	..	**1**	..	**3**	..	..	..	**13**	**3**	**96**	..	**21**	**1**	**155**	**5**	**48**	..	**89**	**15**	**612**	**859**			**1/II/15**
2	..	1	..	1	..	..	..	1	..	20	..	1	..	73	3	6	..	19	..	223	276			60
2	..	..	..	..	..	..	..	7	..	38	..	15	1	35	..	20	..	42	9	192	314			61
4	..	..	..	2	..	..	..	5	3	38	..	5	..	47	2	22	..	28	6	197	269			62
6	..	..	..	**4**	..	..	..	2	**3**	**78**	**4**	**6**	..	**226**	**2**	**22**	..	**110**	**11**	**792**	**1,075**			**1/II/16**
..	..	..	..	..	..	..	..	1	3	22	2	..	..	67	1	2	..	23	3	180	255			63
4	..	..	..	3	..	..	..	..	..	9	..	1	..	67	..	3	..	15	..	186	248			64
2	..	..	..	..	..	..	..	1	..	29	..	2	..	45	..	5	..	43	3	188	291			65
..	..	..	..	1	..	..	..	..	..	18	2	3	..	47	1	12	..	29	5	238	281			66
7	..	..	..	**2**	..	..	..	**7**	..	**59**	..	**2**	..	**203**	**2**	**14**	..	**55**	**5**	**562**	**782**			**1/II/17**
3	..	..	..	2	..	..	..	..	..	28	..	..	..	81	2	2	..	17	..	213	338			67
2	..	..	..	..	..	..	..	6	..	18	..	2	..	53	..	6	..	14	2	186	230			68
2	..	..	..	..	..	..	..	1	..	13	..	..	..	69	..	6	..	24	3	163	214			69
14	..	..	..	**3**	**2**	..	..	**4**	**2**	**62**	..	**9**	..	**164**	**1**	**72**	..	**120**	**16**	**723**	**972**			**1/II/18**
..	..	..	..	..	..	..	..	..	1	20	..	..	..	36	..	48	..	20	1	193	261			70
..	..	..	..	1	..	..	..	..	..	17	..	2	..	60	1	2	..	22	3	163	232			71
12	..	..	..	1	2	..	..	3	1	13	..	5	..	12	..	15	..	58	11	198	239			72
2	..	..	..	1	..	..	..	1	..	12	..	2	..	56	..	7	..	20	1	169	240			73

जनगणना का प्राथमिक सारांश

स्थानीय कोड नं.	गांव/वार्ड गणना ब्लाक का नाम	गांव का क्षेत्रफल एकड़ में नगर/वार्ड का वर्ग कि. मी. में	आबाद रिहायशी मकानों की संख्या	परिवारों की संख्या	गिने गये व्यक्तियों की कुल संख्या (बेघरबार और संस्थाओं में रहने वाले व्यक्तियों सहित)			अनुसूचित जातियां		अनुसूचित जन-जातियां		साक्षर एवं शिक्षित व्यक्ति		(I-IX) कुल काम करने वाले	
					व्यक्ति	पु.	स्त्री	पु.	स्त्री	पु.	स्त्री	पु.	स्त्री	पु.	स्त्री
1	2	3	4	5	6	7	8	9	10	11	12	13	14	15	16
1/3	जौरा तहसील (ग्रामीण)	1,592.1	16,949	164,436		73,564		15,091		655		2,962		2,336	
				24,009		90,872		17,848		751		25,972		47,993	
1	बरेंड	4,090.00	318	406	2,681	1,422	1,259	443	377	..	..	447	61	785	148
	छड़वा का पुरा		13	13	113	63	50	..	..	..	..	..	..	42	6
	बिरखा का पुरा		15	15	70	36	34	..	..	..	..	..	..	22	5
	गुरजा		41	41	266	145	121	92	76	..	..	41	5	81	26
	जिहान का पुरा		26	26	173	93	80	62	52	..	..	42	6	46	22
	कोरीपुरा		38	38	237	122	115	85	76	..	..	68	1	75	2
	गुलपोखरा		12	14	92	52	40	..	..	..	..	30	7	24	..
	बघरी		20	23	178	95	83	..	..	..	..	39	8	61	..
	भोजपुरा		25	28	198	112	86	..	..	..	..	41	..	58	..
	पर्वतपुरा		49	49	361	173	188	7	3	..	..	80	21	83	3
	डबोखरी		45	93	525	289	236	160	135	..	..	79	9	163	23
	आसकपुर		34	66	468	242	226	37	35	..	..	27	4	130	61
2	सिंगरोली	2,978.00	180	244	1,670	862	808	289	259	..	..	303	40	434	5
	सिंगरोली		70	105	811	411	400	50	48	..	..	188	34	200	2
	बघपुरा		29	29	169	84	85	1	..	..	..	3	..	40	..
	हरीपालसिंह का पुरा		46	65	381	207	174	155	122	..	..	60	..	112	2
	नयापुरा		13	17	133	75	58	..	..	..	..	33	3	39	..
	भगतपुरा		22	28	176	85	91	83	89	..	..	19	3	43	1
3	चिन्नोनी चम्बल	3,461.00	190	224	1,549	839	710	91	179	..	..	234	16	453	8
	चिन्नोनी चम्बल		151	179	1,252	671	581	91	179	..	..	194	16	362	8
	जुगरू का पुरा		7	7	42	22	20	..	..	..	..	..	..	11	..
	आमली का पुरा		13	13	68	40	28	..	..	..	..	..	..	23	..
	राधे का पुरा		19	25	187	106	81	..	..	..	..	40	..	57	..
4	पचोखरा	1,445.00	115	165	1,130	662	468	331	295	..	..	155	18	393	70
	पचोखरा		43	70	509	326	183	58	59	..	..	71	9	217	23
	नारसिंह का पुरा		14	21	142	80	62	57	48	..	..	21	3	49	2
	भोरूसिंह का पुरा		10	10	75	40	35	..	..	..	..	13	4	19	..
	रामलाल का पुरा		48	64	404	216	188	216	188	..	..	50	2	108	45
5	तिन्दोखर	2,091.00	171	187	1,188	628	560	134	114	..	..	209	41	349	1
	तिन्दोखर		156	171	1,089	578	511	134	114	..	..	208	41	319	1
	हीराबरदी		15	16	99	50	49	..	..	..	..	1	..	30	..
6	बृजगढ़ी	3,739.00	175	175	1,640	908	732	46	41	..	..	174	8	509	6
	बृजगढ़ी		54	54	920	508	413	46	41	..	..	108	6	288	3
	महलपुरा		9	9	50	25	25	..	..	..	..	..	..	14	..
	बीलगाड़ा		33	33	154	85	69	..	..	..	..	15	..	45	1
	गुनापुरा		42	42	332	182	150	..	..	..	..	47	2	94	1
	ढेगीपुरा		37	37	184	108	75	..	..	..	..	4	..	68	1
7	हुसैनपुर	1,176.00	110	129	800	447	353	152	177	..	..	145	24	259	8
	हुसैनपुर		102	121	740	412	328	152	177	..	..	141	24	240	8
	छीतरियापुरा		8	8	60	35	25	..	..	..	..	4	..	19	..

जौरा तहसील

काम करने वाले																				काम न करने वाले		स्थानीय कोड नं.
I		II		III		IV		V(a)		V(b)		VI		VII		VIII		IX		X		
पु.	स्त्री	पु.	स्त्री	पु.	स्त्री	पु.	स्त्री	पु.	स्त्री	पु.	स्त्री	पु.	स्त्री	पु.	स्त्री	पु.	स्त्री	पु.	स्त्री	पु.	स्त्री	
17	18	19	20	21	22	23	24	25	26	27	28	29	30	31	32	33	34	35	36	37	38	1
1,928		**266**		**20**		**1**		**47**		..		**3**		**19**		..		**52**		**71,228**		**1/3**
43,593	**1,312**		**226**		**5**		**275**		**146**		**172**		**398**		**120**		**1,746**			**42,879**		
751	145	6	2	..	..	..	..	2	1	...	..	3	..	..	...	..	..	23	..	637	1,111	1
32	5	..	..	.	..	..	..	..	1	..	..	..	..	..	..	..	..	10	..	21	44	
22	5	..	..	.	..	..	..	..	..	..	..	..	..	..	..	..	..	..	..	14	29	
73	26	3	..	..	..	..	..	1	...	..	..	2	..	..	..	..	..	2	..	64	95	
41	22	..	..	..	..	..	..	..	..	..	...	1	..	..	..	..	..	4	..	47	58	
75	2	..	..	..	..	..	..	..	..	..	..	..	..	..	..	...	..	..	..	47	113	
24	..	..	..	..	..	..	..	..	..	..	..	..	..	..	..	...	..	..	..	28	40	
61	..	..	..	..	..	..	..	..	..	..	..	..	..	..	..	..	..	..	..	34	83	
58	..	..	..	..	..	..	..	..	..	...	..	..	..	..	..	..	..	..	..	54	86	
75	1	3	2	..	..	..	..	1	..	..	..	..	..	..	..	..	..	4	..	90	185	
160	23	..	..	..	..	..	..	..	..	...	..	..	..	..	..	..	..	3	...	126	213	
130	61	..	..	..	..	..	..	..	..	..	..	..	..	..	..	..	..	..	..	112	165	
406	4	2	1	1	..	..	..	..	..	..	..	1	..	8	..	..	..	16	..	428	803	2
186	2	..	..	1	..	..	..	..	..	..	..	..	..	5	..	..	..	8	..	211	398	
40	..	..	..	..	..	..	..	..	..	..	..	..	..	..	..	..	..	..	..	44	85	
102	1	2	1	..	..	..	..	..	..	..	..	1	..	1	..	..	..	6	..	95	172	
35	..	..	..	..	..	..	..	..	..	..	..	..	..	2	..	..	..	2	..	36	58	
43	1	..	..	..	..	..	..	..	..	..	..	..	..	..	..	..	..	..	..	42	90	
435	8	..	..	3	..	..	..	3	..	1	..	..	..	4	...	1	..	6	..	386	702	3
344	8	..	..	3	..	..	..	3	..	1	..	..	..	4	..	1	..	6	..	309	573	
11	..	..	..	..	..	..	..	..	..	..	...	..	..	..	..	..	..	..	..	11	20	
23	..	..	..	..	..	..	..	..	..	..	..	..	..	..	..	..	..	..	..	17	28	
57	..	..	..	..	..	..	..		..	..	..	..	..	..	..	..	..	..	..	49	81	
377	67	4	3	..	..	..	..	3	..	3	..	1	..	1	..	..	..	4	..	269	398	4
202	22	4	1	..	..	..	..	3	..	3	..	..	..	1	..	..	..	4	..	109	160	
48	2	..	..	..	..	..	..	..	..	..	..	1	..	..	..	..	..	...	..	31	60	
19	..	..	..	..	..	..	..	...	..	..	..	..	..	..	..	..	..	..	..	21	35	
108	43	..	2	..	..	..	..	..	..	..	..	..	..	..	..	..	..	..	...	108	143	
345	1	..	..	..	..	..	..	..	..	..	..	..	..	...	..	..	..	4	..	279	559	5
315	1	..	..	..	..	..	..	...	..	..	..	...	..	..	..	..	..	4	..	259	510	
30	..	..	..	..	..	..	..	..	..	..	..	..	..	..	..	..	..	..	...	20	49	
500	6	..	..	..	..	..	..	..	..	..	..	..	..	1	..	..	..	8	..	399	726	6
284	3	..	..	..	..	..	..	..	..	..	..	..	..	..	..	..	..	4	..	220	410	
14	..	..	..	..	..	..	..	..	..	..	..	..	..	..	..	..	..	..	..	11	25	
44	1	..	...	..	..	..	..	..	..	..	..	..	..	1	..	..	..	.	..	40	68	
90	1	..	..	..	..	..	..	..	..	..	..	..	..	..	..	..	..	4	..	88	149	
68	1	..	..	..	..	..	..	..	..	..	..	..	..	...	..	..	..	..	..	40	74	
233	5	14	2	..	..	..	..	..	1	..	..	..	..	3	..	..	..	9	..	188	345	7
214	5	14	2	..	..	..	..	..	1	..	..	..	..	3	..	..	..	9	..	172	320	
19	..	..	..	..	..	..	..	..	..	..	..	..	..	..	..	..	..	..	..	16	25	

जनगणना का प्राथमिक सारांश

स्थानीय कोड नं.	गांव/वार्ड गणना ब्लाक का नाम	गांव का क्षेत्रफल एकड़ में नगर/वार्ड का वर्ग कि.मी. में	आबाद रिहायशी मकानों की संख्या	परिवारों की संख्या	गिने गये व्यक्तियों की कुल संख्या (बेघरबार और संस्थाओं में रहने वाले व्यक्तियों सहित)			अनुसूचित जातियां		अनुसूचित जन-जातियां		साक्षर एवं शिक्षित व्यक्ति		(I-IX कुल काम करने वाले	
					व्यक्ति	पु.	स्त्री	पु.	स्त्री	पु.	स्त्री	पु.	स्त्री	पु.	स्त्री
1	2	3	4	5	6	7	8	9	10	11	12	13	14	15	16
8	जापथाप	861.00	49	64	403	240	163	66	44	..	..	54	..	138	4
	जापथाप		43	52	310	184	126	66	44	..	..	53	..	106	3
	गुलाबपुरा		6	12	93	56	37	..	..	..	..	1	..	32	1
9	खेड़ा हुसैनपुर	542.00	49	59	453	249	204	..	..	..	..	46	1	156	..
	खेड़ा हुसेनपुर		36	39	293	155	138	..	..	..	..	37	1	99	..
	काछीपुरा		13	20	160	94	66	..	..	..	..	9	..	57	..
10	खेरली	1,294.00	76	112	692	393	299	139	113	..	..	132	9	196	5
11	मिलौआ	2,128.00	45	58	462	242	220	109	95	..	..	35	6	142	37
	मिलौआ		41	54	445	234	211	109	95	..	..	35	6	142	31
	बाबूपुरा		4	4	17	8	9	..	..	..	..	..	..	..	6
12	कोदरा	1,402.00	75	125	503	283	220	56	42	..	..	86	10	146	41
13	रन्छोरपुरा	737.00	52	70	575	301	274	95	83	..	..	117	5	147	..
	रन्छोरपुरा		47	65	536	275	261	95	83	..	..	117	5	133	..
	खिरकाई		5	5	39	26	13	..	..	..	..	..	..	14	..
14	रजौदा	860.00	36	86	690	382	308	28	20	..	..	90	3	189	..
15	कुकरौली	541.00	19	27	175	95	80	5	4	..	..	19	5	41	..
	कुकरौली		14	20	139	77	62	5	4	..	..	15	4	34	..
	हरीसिंह का पुरा		5	7	36	18	18	..	..	..	..	4	1	7	..
16	महदेवा	965.00	39	69	382	223	159	9	5	..	..	29	8	113	..
17	उदयपुरा	565.00	15	31	246	130	116	26	29	..	..	12	..	73	..
	उदयपुरा		11	27	222	116	106	21	23	..	..	12	..	63	..
	गुलाबपुरा		4	4	24	14	10	5	6	..	..	..	..	10	..
18	भर्रा	2,640.00	223	305	1,965	1,069	896	213	180	..	..	222	21	609	17
	भर्रा		110	149	979	529	450	85	70	..	..	163	21	289	6
	बधपुरा		54	75	483	273	210	77	68	..	..	27	..	166	11
	हरीसिंह का पुरा		13	13	98	54	44	12	8	..	..	6	..	24	..
	परमू का पुरा		17	21	139	72	67	39	34	..	..	7	..	48	..
	छेड़िया		29	47	266	141	125	..	..	..	..	19	..	82	..
19	गुजरना	921.00	61	91	462	240	222	36	41	..	..	108	8	135	..
20	सुजानगढ़ी	1,998.00	132	224	1,537	830	707	73	51	..	..	213	15	449	7
	सुजानगढ़ी		109	185	1,248	678	570	56	39	..	..	182	14	361	7
	छत्री का पुरा		11	20	142	78	64	17	12	..	..	11	1	42	..
	पेढ़ा		6	7	62	36	26	..	..	..	..	14	..	21	..
	अटारी		6	12	85	38	47	..	..	..	..	6	..	25	..
21	वृद्धगढ़ी	753.00	15	36	135	72	63	44	42	..	..	24	1	31	1
22	मदीपुरा	476.00	20	41	299	154	145	119	110	..	..	29	2	81	..
	मदीपुरा		7	17	138	74	64	39	29	..	..	13	2	33	..
	खदरन का पुरा		13	24	161	80	81	80	81	..	..	16	..	48	..
23	टुण्डीला	1,525.00	110	161	1,080	596	484	184	114	..	..	151	6	308	..
24	अहरोली	1,052.00	75	123	931	513	418	87	70	..	..	181	13	270	..
25	जखोदा	252.00	17	35	263	150	113	..	..	..	..	47	1	77	..
26	चचेड़ी	819.00	57	79	602	309	293	90	75	..	..	52	2	175	137
	चचेड़ी		49	67	498	252	246	33	28	..	..	51	2	145	106
	जगुआ का पुरा		8	12	104	57	47	57	47	..	..	1	..	30	31

जौरा तहसील

काम करने वाले																						
I		II		III		IV		V(a)		V(b)		VI		VII		VIII		IX		X काम न करने वाले		
पु.	स्त्री	पु.	स्त्री	पु.	स्त्री	पु.	स्त्री	पु.	स्त्री	पु.	स्त्री	पु.	स्त्री	पु.	स्त्री	पु.	स्त्री	पु.	स्त्री	पु.	स्त्री	स्थानीय कोड नं.
17	18	19	20	21	22	23	24	25	26	27	28	29	30	31	32	33	34	35	36	37	38	1
134	4	3	..	..	..	..	..	..	..	..	..	..	..	..	..	..	..	1	..	102	159	8
102	3	3	..	..	..	..	..	..	..	..	..	..	..	..	..	..	..	1	..	78	123	
32	1	..	..	..	..	..	..	..	..	..	..	..	..	..	..	1	..	..	..	24	36	
155	..	..	..	..	..	..	..	..	..	..	..	..	..	1	..	..	..	..	..	93	204	9
98	..	..	..	..	..	..	..	..	..	..	..	..	..	1	..	..	..	..	..	56	138	
57	..	..	..	..	..	..	..	..	..	..	..	..	..	..	..	..	..	..	..	37	66	
182	4	2	1	1	..	..	..	..	..	..	..	..	..	1	..	..	..	10	..	197	294	10
138	37	1	..	1	..	..	..	..	..	..	..	1	..	..	..	..	..	1	..	100	183	11
138	31	1	..	1	..	..	..	..	..	..	..	1	..	..	..	..	..	1	..	92	180	
..	6	..	..	..	..	..	..	..	..	..	..	..	..	..	..	..	..	..	..	8	3	
140	7	5	34	..	..	..	..	..	..	..	..	..	..	..	..	..	..	1	..	137	179	12
143	..	1	..	1	..	..	..	..	..	..	..	..	..	.	..	..	..	2	..	154	274	13
129	..	1	..	1	..	..	..	..	..	..	..	..	..	..	..	..	..	2	..	142	261	
14	..	..	..	..	..	..	..	..	..	..	..	..	..	..	..	..	..	..	..	12	13	
186	..	..	..	..	..	..	..	1	..	..	..	..	..	..	..	..	..	2	..	193	308	14
41	..	..	1	..	..	..	..	..	..	..	..	..	..	..	..	..	..	..	..	54	80	15
34	..	..	..	..	..	..	..	..	..	..	..	..	..	..	..	..	..	..	..	43	62	
7	..	..	..	..	..	..	..	..	..	..	..	..	..	..	..	..	..	..	..	11	18	
111	..	..	..	..	..	..	..	1	..	..	..	..	..	..	..	..	..	1	..	110	159	16
73	..	..	..	..	..	..	..	..	..	..	..	..	..	..	..	..	..	..	..	57	116	17
63	..	..	..	..	..	..	..	..	..	..	..	..	..	..	..	..	..	..	..	53	106	
10	..	..	..	..	..	..	..	..	..	..	..	..	..	..	..	..	..	..	..	4	10	
598	14	..	..	..	..	..	..	..	..	..	..	..	..	1	..	..	..	10	3	460	879	18
278	3	..	..	..	..	..	..	..	..	..	..	..	..	1	..	..	..	10	3	240	444	
166	11	..	..	..	..	..	..	..	..	..	..	..	..	..	..	..	..	..	..	107	199	
24	..	..	..	..	..	..	..	..	..	..	..	..	..	..	..	..	..	..	..	30	44	
48	..	..	..	..	..	..	..	..	..	..	..	..	..	..	..	..	..	..	..	24	67	
82	..	..	..	..	..	..	..	..	..	..	..	..	..	..	..	..	..	..	..	59	125	
128	..	1	..	..	..	..	..	2	..	..	..	..	..	..	..	..	..	4	..	105	222	19
436	4	..	1	..	..	..	..	..	..	..	..	..	..	3	.	2	..	8	2	381	700	20
349	4	..	1	..	..	..	..	..	..	..		..	..	2	..	2	..	8	2	317	563	
42	..	..	..	..	..	..	..	..	..	..	..	..	..	..	..	..	..	..	..	36	64	
20	..	..	..	..	..	..	..	..	..	..	..	..	..	1	..	..	..	..	..	15	26	
25	..	..	..	..	..	..	..	..	..	..	..	..	..	..	..	..	..	..	..	13	47	
28	..	..	1	..	..	..	..	..	..	..	..	1	..	..	..	..	..	2	..	41	62	21
81	..	..	..	..	..	..	..	..	..	..	..	..	..	..	..	..	..	..	..	73	145	22
33	..	..	..	..	..	..	..	..	..	..	..	..	..	..	..	..	..	..	..	41	64	
48	..	..	..	..	..	..	..	..	..	..	..	..	..	..	..	..	..	..	..	32	81	
305	..	1	..	..	..	..	..	..	..	..	..	..	..	..	..	..	..	2	..	288	484	23
264	..	3	..	..	..	..	..	..	..	..	..	1	..	2	..	..	..	..	..	243	418	24
77	..	..	..	..	..	..	..	..	..	..	..	..	..	..	..	..	..	..	..	73	113	25
173	136	2	1	..	..	..	..	..	..	..	..	..	..	..	..	..	..	..	..	134	156	26
143	105	2	1	..	..	..	..	..	..	..	..	..	..	..	..	..	..	..	..	107	140	
30	31	..	..	..	..	..	..	..	..	..	..	..	..	—	..	..	..	..	..	27	16	

जनगणना का प्राथमिक सारांश

स्थानीय कोड नं.	गांव/वार्ड गणना ब्लाक का नाम	गांव का क्षेत्रफल एकड़ में नगर/वार्ड का वर्ग कि. मी. में	आबाद रिहायशी मकानों की संख्या	परिवारों की संख्या	गिने गये व्यक्तियों की कुल संख्या (बेघरबार और संस्थाओं में रहने वाले व्यक्तियों सहित)			अनुसूचित जातियां		अनुसूचित जनजातियां		साक्षर एवं शिक्षित व्यक्ति		(I-IX) कुल काम करने वाले	
					व्यक्ति	पु.	स्त्री	पु.	स्त्री	पु.	स्त्री	पु.	स्त्री	पु.	स्त्री
1	2	3	4	5	6	7	8	9	10	11	12	13	14	15	16
27	खुटियानी हार	876.00	31	72	447	249	198	62	61	..	..	83	3	143	..
28	खिड़ोरा	740.00	88	116	886	505	381	42	36	..	..	176	24	263	..
	खिड़ोरा		56	81	645	371	274	28	28	..	..	131	22	182	..
	ब्राह्मण का पुरा		32	35	241	134	107	14	8	..	...	45	2	81	..
29	सराय	304.00	2	2	6	5	1	2	..	..	..	2	..	3	..
30	तिलावली	2,057.00	155	234	1,832	991	841	129	97	..	..	368	89	455	..
	तिलावली		16	21	197	104	93	1	2	..	..	47	17	48	..
	परमानन्द का पुरा		24	39	313	166	147	..	..	..	..	67	14	62	..
	समाधि		9	9	66	35	31	8	6	..	..	9	5	17	..
	नीमकछा		10	17	108	59	49	..	..	..	..	9	..	28	..
	दौनाई का पुरा		1	4	30	14	16	..	..	..	..	1	..	7	..
	नायब साहब का पुरा		8	11	80	46	34	30	22	..	..	11	2	22	..
	काले का पुरा		12	16	134	74	60	..	..	..	..	12	..	37	..
	धोबी का पुरा		3	11	72	39	33	..	..	..	..	6	1	22	..
	तौर		72	106	832	454	378	90	67	..	..	206	50	212	..
31	कोल्हूडाड़ा	2,530.00	62	131	910	486	424	127	105	..	..	141	9	238	7
	कोल्हूडाड़ा		49	100	660	356	304	126	105	..	..	72	6	176	7
	कलुआ का पुरा		13	31	250	130	120	1	..	..	..	69	3	62	..
32	बिरखापुरा	293.00	6	10	129	66	63	3	..	..	..	20	5	37	..
33	मोहनपुर	1,096.00	54	103	715	402	313	16	16	..	..	115	5	229	..
34	गुरजा	1,854.00	68	73	552	316	236	115	100	..	..	96	11	168	20
35	छिनवरा	2,914.00	58	84	585	327	258	24	19	..	..	50	2	192	1
	छिनवरा		16	20	155	91	64	..	..	..	..	4	..	55	..
	कलुआपुरा		19	39	223	131	92	24	19	..	..	6	..	81	1
	मजीतपुरा		23	25	207	105	102	..	..	..	..	40	2	56	..
36	डिड़ोखर	569.00	28	42	297	171	126	..	..	..	..	44	10	90	..
37	उत्तमपुरा	2,498.00	64	122	786	417	369	43	31	..	..	108	20	232	19
	उत्तमपुरा		42	83	521	268	253	24	16	..	..	85	18	146	..
	सेजपुरा		17	32	232	133	99	19	15	..	..	23	2	75	13
	अजबा का पुरा		5	7	33	16	17	..	..	..	..	..	..	11	6
38	ताजपुर	1,685.00	43	69	555	290	265	13	10	..	..	128	24	146	..
	ताजपुर		18	31	246	132	114	..	..	..	..	58	12	67	..
	राजाराम का पुरा		19	32	257	135	122	13	10	..	..	65	11	67	..
	बहादुर का पुरा		6	6	52	23	29	..	..	..	..	5	1	12	..
39	सुखपुरा	999.00	35	62	424	227	197	84	58	..	..	92	16	118	..
	सुखपुरा		30	53	364	198	166	84	58	..	..	74	9	106	..
	हवेली		5	9	60	29	31	..	..	..	..	18	7	12	..
40	सरसैनी	3,887.00	174	260	1,812	985	827	85	72	..	..	415	94	479	30
	सरसैनी		7	11	48	28	20	..	..	..	..	3	..	18	..
	हमनपुरा		46	59	410	220	190	2	2	..	..	87	24	116	18
	लाला का पुरा		5	6	34	16	18	..	..	..	..	6	2	8	2
	पंचमपुरा		42	67	451	243	208	57	47	..	..	89	17	115	6
	लाहोरी का पुरा		40	68	524	288	236	4	3	..	..	153	40	128	1

जौरा तहसील

काम करने वाले																						
I		II		III		IV		V(a)		V(b)		VI		VII		VIII		IX		X काम न करने वाले		
पु.	स्त्री	पु.	स्त्री	पु.	स्त्री	पु.	स्त्री	पु.	स्त्री	पु.	स्त्री	पु.	स्त्री	पु.	स्त्री	पु.	स्त्री	पु.	स्त्री	पु.	स्त्री	स्थानीय कोड नं.
17	18	19	20	21	22	23	24	25	26	27	28	29	30	31	32	33	34	35	36	37	38	1
135	..	7	..	..	..	..	..	..	..	..	..	..	..	..	..	..	..	1	..	106	198	27
249	..	2	..	..	..	..	..	..	..	1	..	1	..	..	..	..	..	10	..	242	381	28
173	..	2	..	..	..	..	..	..	..	1	..	1	..	..	..	..	..	5	..	189	274	
76	..	..	..	..	..	..	..	..	..	..	..	..	..	..	..	..	..	5	..	53	107	
..	..	..	..	..	..	..	..	..	..	3	..	..	..	..	..	..	..	..	..	2	1	29
421	..	6	..	1	..	..	..	2	..	..		12	..	..	..	1	..	12	..	536	841	30
46	..	..	..	..	..	..	..	..	..	..	..	..	..	..	..	1	..	1	..	56	93	
59	..	..	..	1	..	..	..	..	..	..	..	..	..	..	..	..	..	2	..	104	147	
17	..	..	..	..	..	..	..	..	..	..	..	..	..	..	..	..	..	..	..	18	31	
28	..	..	..	..	..	..	..	..	..	..	..	..	..	..	..	..	..	..	..	31	49	
7	..	..	..	..	..	..	..	..	..	..	..	..	..	..	..	..	..	..	..	7	16	
22	..	..	..	..	..	..	..	..	..	..	..	..	..	..	..	..	..	..	..	24	34	
37	..	..	..	..	..	..	..	..	..	..	..	..	..	..	..	..	..	..	..	37	60	
22	..	..	..	..	..	..	..	..	..	..	..	..	..	..	..	..	..	..	..	17	33	
183	..	6	..	..	..	..	..	2	..	..	..	12	..	..	..	..	..	9	..	242	378	
233	7	3	..	..	..	..	..	..	..	..	..	..	..	..	..	..	..	2	..	248	417	31
175	7	1	..	..	..	..	..	..	..	..	..	..	..	..	..	..	..	..	..	180	297	
58	..	2	..	..	..	..	..	..	..	..	..	..	..	..	..	..	..	2	..	68	120	
33	..	4	..	..	..	..	..	..	..	..	..	..	..	..	..	..	..	..	..	29	63	32
213	..	14	..	..	..	..	..	..	..	..	..	..	..	..	..	..	..	2	..	173	313	33
159	2	1	18	..	..	..	..	1	..	..	..	..	..	4	..	..	..	3	..	148	218	34
185	1	5	..	..	..	..	..	..	..	..	..	..	..	..	..	..	..	2	..	135	257	35
53	..	2	..	..	..	..	..	..	..	..	..	..	..	..	..	..	..	..	..	36	64	
77	1	3	..	..	..	..	..	..	..	..	..	..	..	..	..	..	..	1	..	50	91	
55	..	..	..	..	..	..	..	..	..	..	..	..	..	..	..	..	..	1	..	49	102	
88	..	1	..	..	..	..	..	..	..	..	..	..	..	..	..	..	..	1	..	81	126	36
230	19	..	..	..	..	..	..	..	..	..	..	..	..	..	..	..	..	2	..	185	350	37
145	..	..	..	..	..	..	..	..	..	..	..	..	..	..	..	..	..	1	..	122	253	
74	13	..	..	..	..	..	..	..	..	..	..	..	..	..	..	..	..	1	..	58	86	
11	6	..	..	..	..	..	..	..	..	..	..	..	..	..	..	..	..	..	..	5	11	
141	..	..	..	..	..	..	..	1	..	..	..	..	..	..	..	..	..	4	..	144	265	38
65	..	..	..	..	..	..	..	1	..	..	..	..	..	..	..	..	..	1	..	65	114	
64	..	..	..	..	..	..	..	..	..	..	..	..	..	..	..	..	..	3	..	68	122	
12	..	..	..	..	..	..	..	..	..	..	..	..	..	..	..	..	..	..	..	11	29	
101	..	4	..	7	..	..	..	..	..	..	..	..	..	..	..	..	..	6	..	109	197	39
91	..	4	..	7	..	..	..	..	..	..	..	..	..	..	..	..	..	4	..	92	166	
10	..	..	..	..	..	..	..	..	..	..	..	..	..	..	..	..	..	2	..	17	31	
438	28	1	1	..	..	..	..	..	..	1	..	1	..	2	..	..	..	36	1	506	797	40
18	..	..	..	..	..	..	..	..	..	..	..	..	..	..	..	..	..	..	..	10	20	
108	18	..	..	..	..	..	..	..	..	..	..	..	..	..	..	..	..	8	..	104	172	
7	2	..	..	..	..	..	..	..	..	..	..	..	..	..	..	..	..	1	..	8	16	
101	6	..	..	..	..	..	..	..	..	..	..	..	..	..	..	..	..	14	..	128	202	
113	..	1	..	..	..	..	..	..	..	1	..	1	..	2	..	..	..	10	1	160	235	

जनगणना का प्राथमिक सारांश

स्थानीय कोड नं.	गांव/वार्ड गणना ब्लाक का नाम	गांव का क्षेत्रफल एकड़ में नगर/वार्ड का वर्ग कि.मी. में	आबाद रिहायशी मकानों की संख्या	परिवारों की संख्या	गिने गये व्यक्तियों की कुल संख्या (बेघरबार और संस्थाओं में रहने वाले व्यक्तियों सहित)			अनुसूचित जातियां		अनुसूचित जन-जातियां		साक्षर एवं शिक्षित व्यक्ति		(I-IX कुल काम करने वाले	
					व्यक्ति	पु.	स्त्री	पु.	स्त्री	पु.	स्त्री	पु.	स्त्री	पु.	स्त्री
1	2	3	4	5	6	7	8	9	10	11	12	13	14	15	16
	पठानपुरा		23	36	254	140	114	22	20	..	..	52	6	70	3
	अवस्थी का पुरा		11	13	91	50	41	..	..	..	..	25	5	24	..
41	तिलौआ	692.00	16	18	131	74	57	..	..	..	..	32	2	38	1
42	खरिका	1,075.00	106	106	909	510	399	110	86	..	..	181	32	270	8
43	महाबन	486.00	10	20	132	73	59	8	4	..	..	17	..	41	2
44	खिटोरा	937.00	157	160	1,066	548	518	89	82	..	..	179	25	276	21
	खिटोरा		152	152	1,024	528	496	89	82	..	..	173	23	269	20
	ज्वाला का पुरा		5	8	42	20	22	..	..	..	..	6	2	7	1
45	सेंथरी	2,229.00	154	266	2,013	1,088	925	259	242	..	..	262	12	531	3
	सेंथरी		22	36	310	177	133	10	13	..	..	57	4	76	..
	काबिल का पुरा		3	15	108	60	48	..	..	..	..	10	..	34	..
	हरियान का पुरा		15	31	245	129	116	..	..	..	..	23	..	60	..
	कटेला का पुरा		26	28	228	116	112	..	..	..	..	39	1	62	..
	तालपुर		11	23	162	91	71	..	..	..	..	21	..	38	1
	केमपुर		12	24	168	90	78	90	78	..	..	17	..	41	1
	धन्तू का पुरा		18	40	315	177	138	..	..	..	..	39	1	88	..
	छोले का पुरा		28	44	297	157	140	131	113	..	..	43	5	79	..
	गोकुलपुरा		19	25	180	91	89	28	38	..	..	13	1	53	1
46	स्यारू	1,185.00	72	102	684	393	291	119	101	..	..	88	..	247	..
47	बादारपुरा	1,395.00	77	98	735	409	326	54	42	..	..	165	14	231	..
	बादारपुरा		72	89	664	368	296	54	42	..	..	150	13	212	..
	गुलपोखरी		5	9	71	41	30	..	..	..	..	15	1	19	..
48	चिन्नोनी करेरा	2,151.00	102	162	1,273	737	536	103	68	..	..	188	5	404	7
	चिन्नोनी करेरा		83	135	1,059	612	447	101	67	..	..	172	5	334	7
	सावधान का पुरा		1	5	47	26	21	..	..	..	..	3	..	14	..
	करैरा		18	22	167	99	68	2	1	..	..	13	..	56	..
49	पासरोड़ी	622.00	34	45	365	189	176	61	45	..	..	52	6	98	..
	पासरोड़ी		9	13	104	56	48	30	21	..	..	15	..	25	..
	चन्दन का पुरा		25	32	261	133	128	31	24	..	..	37	6	73	..
50	रसोधना	1,240.00	76	97	654	362	292	61	57	..	..	101	5	220	18
	रसोधना		55	63	401	216	185	61	57	..	..	79	5	125	12
	रसोधना बेहड़		17	23	186	107	79	..	..	..	..	19	..	69	6
	देवजीत का पुरा		4	11	67	39	28	..	..	..	..	3	..	26	..
51	करोरी	1,024.00	48	50	492	278	214	51	48	..	..	85	2	151	1
52	भटियारा	488.00	30	46	291	160	131	47	25	..	..	62	11	76	..
53	खुटियानी बेहड़	447.00	30	53	362	196	166	64	63	..	..	56	6	107	2
54	ठेहा जौरा	368.00	16	37	284	162	122	75	59	..	..	52	3	77	1
	ठेहा जौरा		7	16	135	80	55	58	40	..	..	22	2	38	..
	अमानतखां का पुरा		9	21	149	82	67	17	19	..	..	30	1	39	1
55	शेरपुर	332.00	29	39	274	153	121	31	14	..	..	37	..	82	2
	शेरपुर		10	11	84	51	33	..	..	..	..	19	..	22	2
	राजाराम का पुरा		19	28	190	102	88	31	14	..	..	18	..	60	2
56	मुखत्यारपुर	594.00	15	27	161	87	74	22	18	..	..	26	..	49	..
57	बुढ़ावली	602.00	59	59	396	233	163	..	..	..	..	50	..	128	..

जौरा तहसील

काम करने वाले																				काम न करने वाले		स्थानीय कोड नं.
I		II		III		IV		V(a)		V(b)		VI		VII		VIII		IX		X		
पु.	स्त्री	पु.	स्त्री	पु.	स्त्री	पु.	स्त्री	पु.	स्त्री	पु.	स्त्री	पु.	स्त्री	पु.	स्त्री	पु.	स्त्री	पु.	स्त्री	पु.	स्त्री	
17	18	19	20	21	22	23	24	25	26	27	28	29	30	31	32	33	34	35	36	37	38	1
68	2	..	1	..	..	..	..	..	..	..	..	..	..	..	..	..	..	2	..	70	111	
23	..	..	..	..	..	..	..	..	..	..	..	..	..	..	..	..	..	1	..	26	41	
38	1	..	..	..	..	..	..	..	..	..	..	..	..	..	..	..	..	..	..	36	56	41
239	1	14	7	1	..	..	..	1	..	1	..	..	..	2	..	..	..	12	..	240	391	42
40	..	..	2	..	..	..	..	..	..	..	..	1	..	..	..	..	..	..	..	32	57	43
200	1	28	9	1	..	..	..	14	7	8	..	..	..	5	..	..	..	20	4	272	497	44
193	..	28	9	1	..	..	..	14	7	8	..	..	..	5	..	..	..	20	4	259	476	
7	1	..	..	..	..	..	..	..	..	..	..	..	..	..	..	..	..	..	..	13	21	
510	2	2	1	..	..	..	..	3	..	..	..	..	..	..	..	..	..	16	..	557	922	45
61	..	1	..	..	..	..	..	..	..	..	..	..	..	..	..	..	..	14	..	101	133	
34	..	..	..	..	..	..	..	..	..	..	..	..	..	..	..	..	..	..	..	26	48	
60	..	..	..	..	..	..	..	..	..	..	..	..	..	..	..	..	..	..	..	69	116	
62	..	..	..	..	..	..	..	..	..	..	..	..	..	..	..	..	..	..	..	54	112	
38	1	..	..	..	..	..	..	..	..	..	..	..	..	..	..	..	..	..	..	53	70	
41	1	..	..	..	..	..	..	..	..	..	..	..	..	..	..	..	..	..	..	49	77	
88	..	..	..	..	..	..	..	..	..	..	..	..	..	..	..	..	..	..	..	89	138	
79	..	..	..	..	..	..	..	..	..	..	..	..	..	..	..	..	..	..	..	78	140	
47	..	1	1	..	..	..	..	3	..	..	..	..	..	..	..	..	..	2	..	38	88	
237	..	..	..	..	..	..	..	..	..	..	..	—	..	..	..	..	..	10	..	146	291	46
226	..	4	..	..	..	..	..	..	..	..	..	..	..	..	..	..	..	1	..	178	326	47
207	..	4	..	..	..	..	..	..	..	..	..	..	..	..	..	..	..	1	..	156	296	
19	..	..	..	..	..	..	..	..	..	..	..	..	..	..	..	..	..	..	..	20	30	
388	7	..	..	1	..	..	..	1	..	..	..	1	..	1	..	..	..	12	..	333	529	48
318	7	..	..	1	..	..	..	1	..	..	..	1	..	1	..	..	..	12	..	278	440	
14	..	..	..	..	..	..	..	..	..	..	..	..	..	..	..	..	..	..	..	12	21	
56	..	..	..	..	..	..	..	..	..	..	..	..	..	..	..	..	..	..	..	43	68	
93	..	1	..	..	..	..	..	..	..	..	..	..	..	..	..	..	..	4	..	91	176	49
24	..	1	..	..	..	..	..	..	..	..	..	..	..	..	..	..	..	..	..	31	48	
69	..	..	..	..	..	..	..	..	..	..	..	..	..	..	..	..	..	4	..	60	128	
213	2	1	16	..	..	..	..	..	..	..	..	..	..	1	..	..	..	5	..	142	274	50
119	2	1	10	..	..	..	..	..	..	..	..	..	..	1	..	..	..	4	..	91	173	
69	..	..	6	..	..	..	..	..	..	..	..	..	..	..	..	..	..	..	..	38	73	
25	..	..	..	..	..	..	..	..	..	..	..	..	..	..	..	..	..	1	..	13	28	
148	..	3	1	..	..	..	..	..	..	..	..	..	..	..	..	..	..	..	..	127	213	51
75	..	1	..	..	..	..	..	..	..	..	..	..	..	..	..	..	..	..	..	84	131	52
105	2	2	..	..	..	..	..	..	..	..	..	..	..	..	..	..	..	..	..	89	164	53
74	1	..	..	..	..	..	..	..	..	..	..	..	..	..	..	..	..	3	..	85	121	54
37	..	..	..	..	..	..	..	..	..	..	..	..	..	..	..	..	..	1	..	42	55	
37	1	..	..	..	..	..	..	..	..	..	..	..	..	..	..	..	..	2	..	43	66	
79	2	..	..	..	..	..	..	..	..	..	..	..	..	..	..	..	..	3	..	71	119	55
19	..	..	..	..	..	..	..	..	..	..	..	..	..	..	..	..	..	3	..	29	33	
60	2	..	..	..	..	..	..	..	..	..	..	..	..	..	..	..	..	..	..	42	86	
48	..	..	..	..	..	..	..	..	..	..	..	..	..	..	..	..	..	1	..	38	74	56
126	..	..	..	..	..	..	..	..	..	..	..	..	..	..	..	..	..	2	..	105	163	57

जनगणना का प्राथमिक सारांश

स्थानीय कोड नं.	गांव/वार्ड गणना ब्लाक का नाम	गांव का क्षेत्रफल एकड़ में नगर/वार्ड का वर्ग कि. मी. में	आबाद रिहायशी मकानों की संख्या	परिवारों की संख्या	गिने गये व्यक्तियों की कुल संख्या (बेघरबार और संस्थाओं में रहने वाले व्यक्तियों सहित)			अनुसूचित जातियां		अनुसूचित जन-जातियां		साक्षर एवं शिक्षित व्यक्ति		(I–IX) कुल काम करने वाले	
					व्यक्ति	पु.	स्त्री	पु.	स्त्री	पु.	स्त्री	पु.	स्त्री	पु.	स्त्री
1	2	3	4	5	6	7	8	9	10	11	12	13	14	15	16
58	जैतपुर	744.00	74	74	573	310	263	13	14	..	..	94	4	176	..
	जैतपुर		56	56	434	245	189	..	..	..	..	78	2	146	..
	महावीरपुरा		12	12	87	42	45	..	..	..	..	8	..	19	..
	भौरीराम का पुरा		6	6	52	23	29	13	14	..	..	8	2	11	..
59	मोहना	391.00	37	42	344	199	145	44	34	..	..	60	4	102	..
60	बघेल	1,279.00	108	108	742	407	335	86	91	..	..	179	14	200	5
61	जलालपुर	820.00	58	58	416	222	194	50	40	..	..	68	3	136	..
62	बिसनोरी	999.00	86	136	927	513	414	140	121	..	..	89	7	271	33
	बिसनोरी		69	100	698	385	313	140	121	..	..	80	7	205	22
	मुरली का पुरा		17	36	229	128	101	..	..	..	..	9	..	66	11
63	सिमरोदा	771.00	35	53	314	166	148	..	..	..	..	45	5	103	2
64	कैमरा	588.00	50	70	499	272	227	171	131	..	..	69	3	139	4
	कैमरा		29	41	298	159	139	81	62	..	..	55	3	84	2
	काछिया का पुरा		18	25	159	90	69	90	69	..	..	5	..	46	1
	शीतलपुरा		3	4	42	23	19	..	..	..	..	9	..	9	1
65	निमास	448.00	26	30	256	145	111	39	25	..	..	55	6	86	..
66	गैपरी	435.00	49	61	411	228	183	134	107	..	..	51	2	126	..
	गपरी		37	46	317	175	142	134	107	..	..	34	2	98	..
	टोड़ीपुर		12	15	94	53	41	..	..	..	..	17	..	28	..
	नाथों का पुरा		..	..	..	..	वीरान		..	..	..	..	..	..	..
67	अरुआ	439.00	22	42	230	132	98	19	23	..	..	28	1	96	..
68	खेड़ा सकतपुर	17.00	..	..	..	..	वीरान		..	..	..	..	..	..	..
69	बघोरा खुर्द	845.00	58	84	683	389	294	111	91	..	..	106	5	197	..
	बघोरा खुर्द		30	45	341	199	142	21	17	..	..	62	5	109	..
	भगतपुरा		8	15	178	100	78	..	..	..	..	21	..	52	..
	हरमान का पुरा		20	24	164	90	74	90	74	..	..	23	..	36	..
70	बघोरा कलां	712.00	43	65	494	254	240	89	60	..	..	75	7	134	..
	बघोरा कलां		20	35	286	143	143	9	6	..	..	35	3	81	..
	रघुनाथपुर		23	30	208	111	97	80	54	..	..	40	4	53	..
71	रुनीपुर	1,013.00	77	134	783	463	320	98	73	..	..	147	..	233	3
72	अकबरपुर	286.00	15	26	188	101	87	55	48	..	..	33	..	51	4
73	निधान	1,092.00	72	107	690	384	306	82	68	..	..	104	3	183	6
	निधान		62	91	575	319	256	82	68	..	..	97	3	148	6
	पुन्ना का पुरा		10	16	115	65	50	..	..	..	..	7	..	35	..
74	मई	837.00	74	102	710	380	330	147	109	..	..	157	13	184	1
75	सांकरा	815.00	66	96	557	300	257	170	155	..	..	102	6	155	5
	सांकरा		46	60	351	194	157	64	55	..	..	79	5	97	4
	भोजू का पुरा		20	36	206	106	100	106	100	..	..	23	1	58	1
76	भोपतपुर	343.00	20	25	168	99	69	..	..	..	..	25	1	58	1
77	अगरोता	1,211.00	47	71	481	260	221	26	22	..	..	63	..	132	31
	अगरोता		14	20	118	60	58	26	22	..	..	17	..	43	12
	पटवा का पुरा		6	18	116	68	48	..	..	..	..	16	..	34	7
	पच्छी का पुरा		11	14	81	44	37	..	..	..	..	5	..	20	4
	नयापुर		16	19	166	88	78	..	..	..	..	25	..	35	8

जौरा तहसील

काम करने वाले																				काम न करने वाले		स्थानीय कोड नं
I		II		III		IV		V(a)		V(b)		VI		VIII		IX		X				
पु.	स्त्री	पु.	स्त्री	पु.	स्त्री	पु.	स्त्री	पु.	स्त्री	पु.	स्त्री	पु.	स्त्री	पु.	स्त्री	पु.	स्त्री	पु.	स्त्री	पु.	स्त्री	
17	18	19	20	21	22	23	24	25	26	27	28	29	30	31	32	33	34	35	36	37	38	1
159	..	..	..	..	..	..	..	1	..	..	..	..	..	..	..	..	..	16	..	134	263	58
130	..	..	..	..	..	..	..	..	..	..	..	..	..	..	..	..	..	16	..	99	189	
19	..	..	..	..	..	..	..	..	..	..	..	..	..	..	..	..	..	..	..	23	45	
10	..	..	..	..	..	..	..	1	..	..	..	..	..	..	..	..	..	..	..	12	29	
99	..	2	..	..	..	..	..	..	..	..	..	..	..	..	..	..	..	1	..	97	145	59
179	5	..	..	..	..	..	..	..	..	..	..	..	..	1	..	2	..	18	..	207	330	60
132	..	..	..	..	..	..	..	2	..	1	..	..	..	..	..	..	..	1	..	86	194	61
263	33	..	..	..	..	..	..	..	..	..	..	..	..	1	..	1	..	6	..	242	381	62
197	22	..	..	..	..	..	..	..	..	..	..	..	..	1	..	1	..	6	..	180	291	
66	11	..	..	..	..	..	..	..	..	..	..	..	..	..	..	..	..	..	..	62	90	
93	2	3	..	..	..	..	..	..	..	..	..	2	..	1	..	1	..	3	..	63	146	63
131	..	8	4	..	..	..	..	..	..	..	..	..	..	..	..	..	..	..	..	133	223	64
77	..	7	2	..	..	..	..	..	..	..	..	..	..	..	..	..	..	..	..	75	137	
45	..	1	1	..	..	..	..	..	..	..	..	..	..	..	..	..	..	..	..	44	68	
9	..	..	1	..	..	..	..	..	..	..	..	..	..	..	..	..	..	..	..	14	18	
82	..	1	..	..	..	..	..	..	..	..	..	..	..	..	..	..	..	3	..	59	111	65
125	..	..	..	..	..	..	..	..	..	..	..	..	..	..	..	..	..	1	..	102	183	66
97	..	..	..	..	..	..	..	..	..	..	..	..	..	..	..	..	..	1	..	77	142	
28	..	..	..	..	..	..	..	..	..	..	..	..	..	..	..	..	..	..	..	25	41	
..	..	..	..	..	..	..	..	वीरान		..	..	..	..	..	..	..	..	..	..	..	..	
95	..	..	..	..	..	..	..	..	..	..	..	..	..	..	..	..	..	1	..	36	98	67
..	..	..	..	..	..	..	..	वीरान		..	..	..	..	..	..	..	..	..	..	..	..	68
192	..	..	..	..	..	..	..	..	..	..	..	..	..	..	..	..	..	5	..	192	294	69
105	..	..	..	..	..	..	..	..	..	..	..	..	..	..	..	..	..	4	..	90	142	
52	..	..	..	..	..	..	..	..	..	..	..	..	..	..	..	..	..	..	..	48	78	
35	..	..	..	..	..	..	..	..	..	..	..	..	..	..	..	..	..	1	..	54	74	
127	..	2	..	..	..	..	..	..	..	..	..	..	..	..	..	..	..	5	..	120	240	70
77	..	1	..	..	..	..	..	..	..	..	..	..	..	..	..	..	..	3	..	62	143	
50	..	1	..	..	..	..	..	..	..	..	..	..	..	..	..	..	..	2	..	58	97	
226	3	..	..	..	..	..	..	..	..	..	..	..	..	..	..	..	..	7	..	230	317	71
40	4	10	..	..	..	..	..	..	..	..	..	..	..	..	..	..	..	1	..	50	83	72
170	3	8	3	..	..	..	..	2	..	..	..	..	..	2	..	..	..	1	..	201	300	73
135	3	8	3	..	..	..	..	2	..	..	..	..	..	2	..	..	..	1	..	171	250	
35	..	..	..	..	..	..	..	..	..	..	..	..	..	..	..	..	..	..	..	30	50	
161	1	6	..	1	..	..	..	3	..	..	..	2	..	1	..	..	..	10	..	196	329	74
132	1	3	4	..	..	..	..	..	..	3	..	14	..	..	..	1	..	2	..	145	252	75
80	1	2	3	..	..	..	..	..	..	3	..	9	..	..	..	1	..	2	..	97	153	
52	..	1	1	..	..	..	..	..	..	..	..	5	..	..	..	..	..	..	..	48	99	
57	1	..	..	..	..	..	..	.	..	..	..	1	..	..	..	..	..	..	..	41	68	76
117	23	7	8	..	..	..	..	..	..	..	..	2	..	..	..	4	..	2	..	128	190	77
31	4	4	8	..	..	..	..	..	..	..	..	2	..	..	..	4	..	2	..	17	46	
33	7	1	..	..	..	..	..	..	..	..	..	..	..	..	..	..	..	..	..	34	41	
18	4	2	..	..	..	..	..	..	..	..	..	..	..	..	..	..	..	..	..	24	33	
35	8	..	..	..	..	..	..	..	..	..	..	..	..	..	..	..	..	..	..	53	70	

जनगणना का प्राथमिक सारांश

स्थानीय कोड नं.	गाँव/वार्ड गणना ब्लाक का नाम	गाँव का क्षेत्रफल एकड़ में नगर/वार्ड का वर्ग कि.मी. में	आबाद रिहायशी मकानों की संख्या	परिवारों की संख्या	गिने गये व्यक्तियों की कुल संख्या (बेघरबार और संस्थाओं में रहने वाले व्यक्तियों सहित)			अनुसूचित जातियां		अनुसूचित जन-जातियां		साक्षर एवं शिक्षित व्यक्ति		(I-IX) कुल काम करने वाले	
					व्यक्ति	पु.	स्त्री	पु.	स्त्री	पु.	स्त्री	पु.	स्त्री	पु.	स्त्री
1	2	3	4	5	6	7	8	9	10	11	12	13	14	15	16
78	गैपरा	1,085.00	58	86	690	375	315	76	62	..	..	103	4	212	118
	गैपरा		38	52	489	269	220	76	62	..	..	81	4	146	87
	किशोरपुर		20	34	201	106	95	..	..	..	..	22	..	66	51
79	ज्योनारा	663.00	38	52	448	233	215	..	..	..	..	83	..	124	1
80	सिकरोदा	966.00	81	110	807	440	367	155	119	..	..	143	34	217	16
	सिकरोदा		72	99	736	395	341	155	119	..	..	123	33	191	16
	शकरपुरा		9	11	71	45	26	..	..	..	..	20	1	26	..
81	बुढ़हेरा	1,011.00	45	45	417	220	197	69	68	..	..	79	7	106	4
	बुढ़हेरा		40	40	375	203	172	64	56	..	..	72	3	100	4
	कुशवा का पुरा		5	5	42	17	25	5	12	..	..	7	4	6	..
82	परसोटा	3,487.00	207	306	2,138	1,198	940	215	163	..	..	269	6	683	2
	परसोटा		160	205	1,602	890	712	175	139	..	..	213	6	520	..
	बचेड़ी		10	25	111	64	47	6	4	..	..	14	..	35	..
	झाडे का पुरा		14	16	172	95	77	34	20	..	..	16	..	54	..
	बेड़ीपुरा		11	14	103	59	44	..	..	..	..	1	..	33	..
	मदकीपुरा		3	17	31	20	11	..	..	..	..	3	..	7	..
	पोडयन का पुरा		9	29	119	70	49		..	..	..	22	..	34	2
83	नरहोली	725.00	39	56	416	218	198	127	113	..	..	55	..	123	106
	नरहोली		20	29	243	131	112	86	74	..	..	29	..	71	67
	कल्यान का पुरा		8	14	93	46	47	..	..	..	..	22	..	29	19
	चिन्तू का पुरा		11	13	80	41	39	41	39	..	..	4	..	23	20
84	टिकटोली डुमडार	5,621.00	197	294	1,784	989	795	221	169	..	..	104	3	561	4
	टिकटोली डार		73	106	600	352	248	81	63	..	..	32	..	205	1
	धनरूप का पुरा		10	17	122	73	49	8	6	..	..	..	..	36	1
	सिद्ध का पुरा		5	9	46	31	15	..	..	..	..	..	..	17	..
	बण्डपुरा		2	5	68	33	35	..	..	..	..	3	..	15	1
	बलालपुरा		38	51	331	167	164	..	..	..	..	3	..	94	1
	मदी		..	..	..	..	..	वीरान		..	..	..	..	..	..
	अरोनमाँ		..	..	..	..	..	वीरान		..	..	..	.	..	..
	और		19	29	181	97	84	43	31	..	..	29	..	60	..
	उदुआपुरा		15	27	162	85	77	..	..	..	..	30	2	49	..
	फोदी का पुरा		11	12	62	34	28	..	..	..	..	3	1	20	..
	बामोर कलां		5	7	38	21	17	..	..	..	..	1	..	17	..
	बामोर खुर्द		3	3	16	7	9	..	..	..	..	..	..	5	..
	चमरपुरा		16	28	158	89	69	89	69	..	..	3	..	43	..
85	बारा	911.00	49	68	436	245	191	39	35	..	..	53	3	138	..
86	चांचुल	2,668.00	30	33	175	108	67	..	..	..	..	3	..	68	..
87	कुंअरपुर	4,233.00	122	159	1,138	661	477	64	51	..	..	111	1	359	..
	कुंअरपुर		68	86	591	366	225	61	47	..	..	66	1	192	..
	धरमा का पुरा		6	6	35	17	18	..	..	..	..	3	..	10	..
	टोड़ी का पुरा		10	19	171	90	81	..	..	..	..	20	..	50	..
	कोआखोह		27	29	215	120	95	3	4	..	..	17	..	64	..
	बालमुनी		2	4	51	21	30	..	..	..	..	..	..	14	..
	मूड़नपुरा		9	15	75	47	28	..	..	..	..	5	..	29	..

काम करने वाले																						
I		II		III		IV		V(a)		V(b)		VI		VII		VIII		IX		X काम न करने वाले		स्थानीय कोड नं.
पु.	स्त्री	पु.	स्त्री	पु.	स्त्री	पु.	स्त्री	पु.	स्त्री	पु.	स्त्री	पु.	स्त्री	पु.	स्त्री	पु.	स्त्री	पु.	स्त्री	पु.	स्त्री	
17	18	19	20	21	22	23	24	25	26	27	28	29	30	31	32	33	34	35	36	37	38	1
205	138	..	..	..	..	..	..	2	..	1	..	..	..	..	..	1	..	3	..	163	177	78
140	87	..	..	..	..	..	..	2	..	..	..	..	..	..	..	1	..	3	..	123	133	
65	51	..	..	..	..	..	..	..	..	1	..	..	..	..	..	..	..	..	..	40	44	
114	..	1	1	..	..	..	..	1	..	..	..	3	..	1	..	..	..	4	..	109	214	79
183	13	11	..	..	..	..	..	2	..	..	..	9	..	3	..	2	..	7	3	223	351	80
157	13	11	..	..	..	..	..	2	..	..	..	9	..	3	..	2	..	7	3	204	325	
26	..	..	..	..	..	..	..	..	..	..	..	..	..	..	..	..	..	..	..	19	26	
90	4	8	..	..	..	..	..	1	..	..	..	3	..	1	..	..	..	3	..	114	193	81
84	4	8	..	..	..	..	..	1	..	..	..	3	..	1	..	..	..	3	..	103	168	
6	..	..	..	..	..	..	..	..	..	..	..	..	..	..	..	..	..	..	..	11	25	
638	2	6	..	4	..	..	..	8	..	..	..	..	..	4	..	..	..	23	..	515	938	82
476	..	6	..	4	..	..	..	7	..	..	..	..	..	4	..	..	..	23	..	370	712	
34	..	..	..	..	..	..	..	1	..	..	..	..	..	..	..	..	..	..	..	29	47	
54	..	..	.	..	..	..	..	..	..	..	..	..	..	..	..	..	..	..	..	41	77	
33	..	..	..	..	..	..	..	..	..	..	..	..	..	..	..	..	..	..	..	26	44	
7	..	..	..	..	..	..	..	..	..	..	..	..	..	..	..	..	..	..	..	13	11	
34	2	..	..	..	..	..	..	..	..	..	..	..	..	..	..	..	..	..	..	36	47	
123	106	..	..	..	..	..	..	..	..	..	..	..	..	..	..	..	..	..	..	95	92	83
71	67	..	..	..	..	..	..	..	..	..	..	..	..	..	..	..	..	..	..	60	45	
29	19	..	..	..	..	..	..	..	..	..	..	..	..	..	..	..	..	..	..	17	28	
23	20	..	..	..	..	..	..	..	..	..	..	..	..	..	..	..	..	..	..	18	19	
548	3	7	1	2	..	..	..	..	..	1	..	..	..	1	..	..	..	2	..	428	791	84
205	1	..	..	..	..	..	..	..	..	..	..	..	..	..	..	..	..	..	..	147	247	
36	1	..	..	..	..	..	..	..	..	..	..	..	..	..	..	..	..	..	..	37	48	
17	..	..	..	..	..	..	..	..	..	..	..	..	..	..	..	..	..	..	..	14	15	
15	1	..	..	..	..	..	..	..	..	..	..	..	..	..	..	..	..	..	..	18	34	
93	..	..	1	..	..	..	..	..	..	1	..	..	..	..	..	..	..	..	..	73	163	
..	..	..	..	..	..	..	..	वीरान			..	..	..	..	..	..	..	..	..	..	..	
..	..	..	..	..	..	..	..	वीरान			..	..	..	..	..	..	..	..	..	..	..	
58	..	1	..	..	..	..	..	..	..	..	..	..	..	1	..	..	..	..	..	37	84	
47	..	..	..	1	..	..	..	..	..	..	..	..	..	..	..	..	..	1	..	36	77	
20	..	..	..	..	..	..	..	..	..	..	..	..	..	..	..	..	..	..	..	14	28	
16	..	..	..	..	..	..	..	..	..	..	..	..	..	..	..	..	..	1	..	4	17	
4	..	..	..	1	..	..	..	..	..	..	..	..	..	..	..	..	..	..	..	2	9	
37	..	6	..	..	..	..	..	..	..	..	..	..	..	..	..	..	..	..	..	46	69	
129	..	3	..	4	..	..	..	2	..	..	..	..	..	..	..	..	..	..	..	107	191	85
65	..	..	..	3	..	..	..	..	..	..	..	..	..	..	..	..	..	..	..	40	67	86
351	..	3	..	..	..	..	..	..	..	..	..	1	..	..	..	..	..	4	..	302	477	87
188	..	..	..	..	..	..	..	..	..	..	..	..	..	..	..	..	..	4	..	174	225	
10	..	..	..	..	..	..	..	..	..	..	..	..	..	..	..	..	..	..	..	7	18	
50	..	..	..	..	..	..	..	..	..	..	..	..	..	..	..	..	..	..	..	40	81	
60	..	3	..	..	..	..	..	..	..	..	..	1	..	..	..	..	..	..	..	56	95	
14	..	..	..	..	..	..	..	..	..	..	..	..	..	..	..	..	..	..	..	7	30	
29	..	..	..	..	..	..	..	..	..	..	..	..	..	..	..	..	..	..	..	18	28	

जनगणना का प्राथमिक सारांश

स्थानीय कोड नं.	गांव/वार्ड गणना ब्लाक का नाम	गांव का क्षेत्रफल एकड़ में नगर/वार्ड का वर्ग कि. मी. में	आबाद रिहायशी मकानों की संख्या	परिवारों की संख्या	गिने गये व्यक्तियों की कुल संख्या (बेघरबार और संस्थाओं में रहने वाले व्यक्तियों सहित)			अनुसूचित जातियां		अनुसूचित जन-जातियां		साक्षर एवं शिक्षित व्यक्ति		(I–IX) कुल काम करने वाले	
					व्यक्ति	पु.	स्त्री	पु.	स्त्री	पु.	स्त्री	पु.	स्त्री	पु.	स्त्री
1	2	3	4	5	6	7	8	9	10	11	12	13	14	15	16
88	घाड़ोर	1,110.00	69	118	793	440	353	72	69	..	..	167	5	232	20
	घाड़ोर		63	106	685	382	303	72	69	..	..	140	5	205	20
	भगतपुरा		6	12	108	58	50	..	..	..	..	27	..	27	..
89	काशीपुर	979.00	45	50	288	164	124	22	19	..	..	26	..	92	..
	काशीपुर		36	41	239	142	97	22	19	..	..	23	..	78	..
	पटेल का पुरा		9	9	49	22	27	..	..	..	..	3	..	14	..
90	लड़ेह	998.00	107	135	824	490	334	157	120	..	..	58	2	327	6
91	बुरावली	766.00	46	62	417	241	176	94	63	..	..	60	2	112	..
	बुरावली		41	56	382	220	162	91	61	..	..	56	2	103	..
	रूघ का पुरा		5	6	35	21	14	3	2	..	..	4	..	9	..
92	मजरा	875.00	36	70	421	235	186	79	70	..	..	59	2	116	1
93	मानपुर बल्ला	904.00	27	40	224	126	98	37	37	..	..	37	3	70	..
94	नरहेला	3,988.00	247	294	1,816	990	826	348	295	..	..	262	18	549	4
	नरहेला		134	174	1,021	585	436	203	154	..	..	160	15	313	1
	केशवपुर		20	26	194	94	100	..	..	..	..	7	..	60	1
	जनरलगंज		16	16	114	56	58	..	..	..	..	25	..	36	..
	सरदारपुर		28	29	159	85	74	..	..	..	..	40	3	40	1
	पटरीपुरा		42	42	286	145	141	145	141	..	..	26	..	86	1
	पली		4	4	24	15	9	..	..	..	..	1	..	7	..
	दहलीपुरा		3	3	18	10	8	..	..	..	..	3	..	7	..
95	बरा	884.00	36	54	384	210	174	..	..	..	..	40	..	102	..
	बरा		25	36	272	147	125	..	..	..	..	34	..	69	..
	फतेहगढ़		11	18	112	63	49	..	..	..	..	6	..	33	..
96	घूघस	486.00	38	46	258	144	114	..	..	..	..	29	..	76	..
97	चंदपुर	759.00	49	54	424	254	170	111	84	..	..	32	..	134	..
	चंदपुर		33	34	224	138	86	6	7	..	..	31	..	75	..
	चमारों का पुरा		14	18	182	105	77	105	77	..	..	..	..	51	
	पंचमसिंह का पुरा		2	2	18	11	7	..	..	..	..	1	..	8	..
98	सिघोरा	1,683.00	87	88	687	372	315	61	49	..	..	57	1	200	6
	सिघोरा		44	44	352	194	158	19	13	..	..	39	1	109	1
	चमारों का पुरा		10	11	78	42	36	42	36	..	..	3	..	21	..
	पेलिया का पुरा		2	2	17	9	8	..	..	..	..	2	..	5	..
	बसाय का पुरा		4	4	38	18	20	..	..	..	..	..	..	10	1
	जिन्दपुरा		27	27	202	109	93	..	..	..	..	13	..	55	4
99	बिचपुरी	645.00	54	55	352	196	156	40	34	24	19	10	..	112	11
	बिचपुरी		28	29	171	96	75	34	32	..	..	10	..	54	1
	हरीसिंह का पुरा		26	26	181	100	81	6	2	24	19	..	..	58	10
100	झोंड़	5,145.00	43	97	695	375	320	21	32	19	16	9	..	221	1
	झोंड़		7	37	300	153	147	21	32	19	16	8	..	87	..
	झोड़कछा		16	24	176	101	75	..	..	..	..	..	..	47	..
	ऊभरवारो		4	7	23	10	13	..	..	..	..	1	..	6	..
	दुधारी		10	16	88	48	40	..	..	..	..	..	..	37	..
	लखपति		3	4	25	15	10	..	..	..	.	..	..	12	..
	मिहलका		3	9	83	48	35	..	..	..	..	..	..	32	1

काम करने वाले																				काम न करने वाले		स्थानीय कोड नं.
I		II		III		IV		V(a)		V(b)		VI		VII		VIII		IX		X		
पु.	स्त्री	पु.	स्त्री	पु.	स्त्री	पु.	स्त्री	पु.	स्त्री	पु.	स्त्री	पु.	स्त्री	पु.	स्त्री	पु.	स्त्री	पु.	स्त्री	पु.	स्त्री	
17	18	19	20	21	22	23	24	25	26	27	28	29	30	31	32	33	34	35	36	37	38	1
210	7	18	13	2	..	..	..	..	..	..	..	1	..	..	..	..	..	1	..	208	333	88
184	7	18	13	2	..	..	..	..	..	..	..	1	..	..	..	..	..	..	..	177	283	
26	..	..	..	..	..	..	..	..	..	..	..	..	..	..	..	..	..	1	..	31	50	
85	..	..	..	3	..	..	..	..	..	..	..	1	..	3	..	..	..	..	..	72	124	89
71	..	..	..	3	..	..	..	..	..	..	..	1	..	3	..	..	..	..	..	64	97	
14	..	..	..	..	..	..	..	..	..	..	..	..	..	..	..	..	..	..	..	8	27	
324	3	..	..	..	..	..	..	3	3	..	..	..	..	..	..	..	..	..	..	163	328	90
107	..	..	..	1	..	1	..	..	..	..	..	..	..	..	..	..	..	3	..	129	176	91
99	..	..	..	1	..	1	..	..	..	..	..	..	..	..	..	..	..	2	..	117	162	
8	..	..	..	..	..	..	..	..	..	..	..	..	..	..	..	..	..	1	..	12	14	
112	1	3	..	..	..	..	..	..	..	..	..	..	..	..	..	..	..	1	..	119	185	92
66	..	2	..		..	..	..	..	..	..	..	..	..	1	..	..	..	1	..	56	98	93
532	3	3	..	..	..	..	..	1	..	1	..	2	..	4	1	2	..	4	..	441	822	94
296	..	3	..	..	..	..	..	1	..	1	..	2	..	4	1	2	..	4	..	272	435	
60	1	..	..	..	..	..	..	..	..	..	..	..	..	..	..	..	..	..	..	34	99	
36	..	..	..	..	..	..	..	..	..	..	..	..	..	..	..	..	..	..	..	20	58	
40	1	..	..	..	..	..	..	..	..	..	..	..	..	..	..	..	..	..	..	45	73	
86	1	..	..	..	..	..	..	..	..	..	..	..	..	..	..	..	..	..	..	59	140	
7	..	..	..	..	..	..	..	..	..	..	..	..	..	..	..	..	..	..	..	8	9	
7	..	..	..	..	..	..	..	..	..	..	..	..	..	..	..	..	..	..	..	3	8	
94	..	..	..	1	..	..	..	1	..	..	..	4	..	..	..	..	..	2	..	108	174	95
61	..	..	..	1	..	..	..	1	..	..	..	4	..	..	..	..	..	2	..	78	125	
33	..	..	..	..	..	..	..	..	..	..	..	..	..	..	..	..	..	..	..	30	49	
76	..	..	..	..	..	..	..	..	..	..	..	..	..	..	..	..	..	..	..	68	114	96
131	..	..	..	2	..	..	..	..	..	..	..	..	..	..	..	..	..	1	..	120	170	97
72	..	..	..	2	..	..	..	..	..	..	..	..	..	..	..	..	..	1	..	63	86	
51	..	..	..	..	..	..	..	..	..	..	..	..	..	..	..	..	..	..	..	54	77	
8	..	..	..	..	..	..	..	..	..	..	..	..	..	..	..	..	..	..	..	3	7	
195	5	..	..	..	..	..	..	2	..	..	..	..	..	..	..	..	..	3	1	172	309	98
106	..	..	..	..	..	..	..	2	..	..	..	..	..	..	..	..	..	1	1	85	157	
21	..	..	..	..	..	..	..	..	..	..	..	..	..	..	..	..	..	..	..	21	36	
5	..	..	..	..	..	..	..	..	..	..	..	..	..	..	..	..	..	..	..	4	8	
10	1	..	..	..	..	..	..	..	..	..	..	..	..	..	..	..	..	..	..	8	19	
53	4	..	..	..	..	..	..	..	..	..	..	..	..	..	..	..	..	2	..	54	89	
100	1	..	..	..	..	..	..	..	..	..	..	..	..	11	10	..	..	1	..	84	145	99
54	..	..	..	..	..	..	..	..	..	..	..	..	..	..	..	..	..	..	..	42	74	
46	..	..	..	..	..	..	..	..	..	..	..	..	..	11	10	..	..	1	..	42	71	
216	..	5	1	..	..	..	..	..	..	..	..	..	..	..	..	..	..	..	..	154	319	100
83	..	4	..	..	..	..	..	..	..	..	..	..	..	..	..	..	..	..	..	66	147	
47	..	..	..	..	..	..	..	..	..	..	..	..	..	..	..	..	..	..	..	54	75	
6	..	..	..	..	..	..	..	..	..	..	..	..	..	..	..	..	..	..	..	4	13	
37	..	..	..	..	..	..	..	..	..	..	..	..	..	..	..	..	..	..	..	11	40	
12	..	..	..	..	..	..	..	..	..	..	..	..	..	..	..	..	..	..	..	3	10	
31	..	1	1	..	..	..	..	..	..	..	..	..	..	..	..	..	..	..	..	16	34	

जनगणना का प्राथमिक सारांश

स्थानीय कोड नं.	गांव/वार्ड गणना ब्लाक का नाम	गांव का क्षेत्रफल एकड़ में नगर/वार्ड का वर्ग कि. मी. में	आबाद रिहायशी मकानों की संख्या	परिवारों की संख्या	गिने गये व्यक्तियों की कुल संख्या (बेघरबार और संस्थाओं में रहने वाले व्यक्तियों सहित)			अनुसूचित जातियां		अनुसूचित जनजातियां		साक्षर एवं शिक्षित व्यक्ति		(I–IX) कुल काम करने वाले	
					व्यक्ति	पु.	स्त्री	पु.	स्त्री	पु.	स्त्री	पु.	स्त्री	पु.	स्त्री
1	2	3	4	5	6	7	8	9	10	11	12	13	14	15	16
101	पूंछरी	3,201.00	6	6	24	19	5	..	..	..	..	..	...	16	..
	पूंछरी		3	3	5	5	..	..	..	..	..	..	..	5	..
	बड़पुरा		3	3	19	14	5	..	..	..	..	..	..	11	..
102	इटावली	6,638.00	85	104	749	398	351	4	5	..	..	60	11	224	1
	इटावली		51	66	476	242	234	4	5	..	..	52	11	139	1
	जग्गू का पुरा		9	11	94	50	44	..	..	..	..	5	..	27	..
	गडरीया का पुरा		18	20	144	87	57	..	..	..	..	1	..	44	..
	टारी (टेहरी)		1	1	3	2	1	..	..	..	..	..	..	1	..
	खिरक		6	6	32	17	15	..	..	..	..	2	..	13	..
103	टेहागिर्द	3,246.00	30	35	246	147	99	..	..	..	..	26	1	95	..
	टेहागिर्द		11	14	96	58	38	..	..	..	..	12	..	40	..
	देहा का पुरा		19	21	150	89	61	..	..	..	..	14	1	55	..
104	कैमारी	4,851.00	25	25	195	120	75	..	..	..	..	5	..	76	..
	कैमारी		10	10	73	47	26	..	..	..	..	1	..	27	..
	गुफा		6	6	52	28	24	..	..	..	..	..	..	16	..
	मुराहना		9	9	70	45	25	..	..	..	..	4	..	33	..
105	पुराहथरिया	368.00	28	38	211	114	97	..	..	..	..	3	..	62	..
106	बिरूंगा	1,430.00	73	121	736	401	335	141	118	..	..	82	1	212	..
107	लोहा बसई	8,855.00	114	138	950	560	390	23	20	30	30	106	17	319	2
	लोहा बसई		46	52	370	209	161	..	..	1	..	46	11	126	2
	बसटुआ		19	34	230	154	76	..	..	..	..	44	3	81	..
	खोखला का पुरा		11	11	92	51	41	..	..	..	..	3	..	28	..
	टारी का पुरा		13	13	103	60	43	23	20	..	..	13	3	30	..
	खारा		9	11	56	36	20	..	..	..	...	..	..	24	..
	कोसमखेड़ी		16	17	99	50	49		..	29	30	..	..	30	..
108	मैना बसई	9,126.00	201	310	2,139	1204	935	32	25	..	..	308	29	632	1
	मैना बसई		15	23	175	106	69	..	..	..	..	17	1	63	..
	तालपुरा		19	22	122	70	52	..	..	..	..	15	..	31	..
	माता का पुरा		32	45	314	180	134	..	..	..	..	65	..	95	..
	जिमला का पुरा		11	13	62	30	32	10	12	..	..	6	..	19	..
	दोहारा		9	16	99	57	42	..	..	..	..	1	..	34	..
	केमरा		13	13	77	44	33	7	4	..	..	2	..	28	..
	चाहचाई		23	26	203	111	92	..	..	..	..	13	1	54	1
	बेहड़ का पुरा		..	..	..	..	..	वीरान		..	..	..	..	..	..
	पटपुरा		..	..	..	..	..	वीरान		..	..	..	..	..	..
	रूजर		79	152	1,087	606	481	15	9	..	..	189	27	308	..
109	सिलारपुर	1,245.00	40	70	453	263	190	9	10	..	..	35	1	156	3
110	टिकटोली गूजर	5,146.00	250	337	2,309	1,308	1,001	103	78	..	..	191	10	781	16
	डगरिया का पुरा		22	28	217	133	84	6	2	..	..	7	..	77	..
	पंचम का पुरा		3	7	48	27	21	..	..	..	..	..	..	11	..
	उदवन्त का पुरा		28	45	270	159	111	..	..	..	..	11	2	89	..
	कोकसिंह का पुरा		29	37	226	122	104	61	43	..	..	9	..	74	..
	पहलवानसिंह का पुरा		26	30	248	137	111	..	..	..	..	26	7	72	3
	चतुरसिंह का पुरा		47	60	403	226	177	36	33	..	..	50	..	141	1

जौरा तहसील

काम करने वाले																				काम न करने वाले		स्थानीय कोड नं
I		II		III		IV		V(a)		V(b)		VI		VIII		IX		X				
पु.	स्त्री	पु.	स्त्री	पु.	स्त्री	पु.	स्त्री	पु.	स्त्री	पु.	स्त्री	पु.	स्त्री	पु.	स्त्री	पु.	स्त्री	पु.	स्त्री	पु.	स्त्री	
17	18	19	20	21	22	23	24	25	26	27	28	29	30	31	32	33	34	35	36	37	38	1
16	..	..	..	..	..	..	..	..	..	..	..	..	..	..	..	..	..	..	..	3	5	101
5	..	..	..	..	..	..	..	..	..	..	..	..	..	..	..	..	..	..	..	..	..	
11	..	..	..	..	..	..	..	..	..	..	..	..	..	..	..	..	..	..	..	3	5	
220	1	..	..	..	..	..	..	2	..	..	..	..	..	..	..	..	..	2	..	174	350	102
135	1	..	..	..	..	..	..	2	..	..	..	..	..	..	..	..	..	2	..	103	233	
27	..	..	..	..	..	..	..	..	..	..	..	..	..	..	..	..	..	..	..	23	44	
44	..	..	..	..	..	..	..	..	..	..	..	..	..	..	..	..	..	..	..	43	57	
1	..	..	..	..	..	..	..	..	..	..	..	..	..	..	..	..	..	..	..	1	1	
13	..	..	..	..	..	..	..	..	..	..	..	..	..	..	..	..	..	..	..	4	15	
90	..	2	..	2	..	..	..	..	..	..	..	..	..	..	..	..	..	1	..	52	99	103
36	..	2	..	2	..	..	..	..	..	..	..	..	..	..	..	..	..	..	..	18	38	
54	..	..	..	..	..	..	..	..	..	..	..	..	..	..	..	..	..	1	..	34	61	
76	..	..	..	..	..	..	..	..	..	..	..	..	..	..	..	..	..	..	..	44	75	104
27	..	..	..	..	..	..	..	..	..	..	..	..	..	..	..	..	..	..	..	20	26	
16	..	..	..	..	..	..	..	..	..	..	..	..	..	..	..	..	..	..	..	12	24	
13	..	..	..	..	..	..	..	..	..	..	..	..	..	..	..	..	..	..	..	12	25	
52	..	..	..	..	..	..	..	..	..	..	..	..	..	..	..	..	..	..	..	52	97	105
84	..	4	..	1	..	..	..	..	..	..	..	3	..	3	..	..	..	7	..	189	335	106
7	2	1	..	..	..	..	..	..	..	..	..	..	..	..	..	..	..	1	..	241	388	107
124	2	1	..	..	..	..	..	..	..	..	..	..	..	..	..	..	..	1	..	83	159	
81	..	..	..	..	..	..	..	..	..	..	..	..	..	..				..	..	73	76	
28	..	..	..	..	..	..	..	..	..	..	..	..	..	..	..	..	..	..	..	23	41	
30	..	..	..	..	..	..	..	..	..	..	..	..	..	..	..	..	..	..	..	30	43	
24	..	..	..	..	..	..	..	..	..	..	..	..	..	..	..	..	..	..	..	12	20	
30	..	..	..	..	..	..	..	..	..	..	..	..	..	..	..	..	..	..	..	20	49	
591	1	2	..	2	..	..	..	7	..	..	..	3	..	1	..	1	..	25	..	572	934	108
53	..	..	..	..	..	..	..	..	..	..	..	..	..	..	..	..	..	10	..	43	69	
27	..	..	..	..	..	..	..	2	..	..	..	..	..	..	..	..	..	2	..	39	52	
91	..	..	..	..	..	..	..	..	..	..	..	1	..	1	..	..	..	2	..	85	134	
19	..	..	..	..	..	..	..	..	..	..	..	..	..	..	..	..	..	..	..	11	32	
34	..	..	..	..	..	..	..	..	..	..	..	..	..	..	..	..	..	..	..	23	42	
28	..	..	...	..	..	..	..	..	..	..	..	..	..	..	..	..	..	..	..	16	33	
54	1	..	..	..	..	..	..	..	..	..	..	..	..	..	..	..	..	..	..	57	91	
..	..	..	..	..	..	..	..	..	..	वीरान		..	..	..	..	..	..	..	..	..	..	
...	..	..	..	..	..	..	..	..	..	वीरान		..	..	..	..	..	..	..	..	..	..	
285	..	2	..	2	..	..	..	5	..	..	..	2	..	..	..	1	..	11	..	298	481	
138	2	1	..	12	..	..	..	3	..	..	..	..	1	2	..	..	..	..	..	107	187	109
693	13	15	3	35	..	..	..	1	..	5	..	12	..	3	..	..	..	17	..	527	985	110
62	..	5	..	..	..	..	..	..	..	..	..	..	..	..	..	..	..	10	..	56	84	
11	..	..	..	..	..	..	..	..	..	..	..	..	..	..	..	..	..	..	..	16	21	
88	..	..	..	..	..	..	..	..	..	..	..	..	..	..	..	..	..	1	..	70	111	
74	..	..	..	..	..	..	..	..	..	..	..	..	..	..	..	..	..	..	..	48	104	
68	1	..	2	1	..	..	..	1	..	....	..	1	..	1	..	..	..	..	..	65	108	
125	1	..	..	..	..	..	..	..	..	5	..	7	..	..	..	..	..	4	..	85	176	

जनगणना का प्राथमिक सारांश

स्थानीय कोड नं.	गाँव/वार्ड गणना ब्लाक का नाम	गाँव का क्षेत्रफल एकड़ में नगर वार्ड का वर्ग कि.मी. में	आबाद रिहायशी मकानों की संख्या	परिवारों की संख्या	गिने गये व्यक्तियों की कुल संख्या (बेघरबार और संस्थाओं में रहने वाले व्यक्तियों सहित)			अनुसूचित जातियां		अनुसूचित जन-जातियां		साक्षर एवं शिक्षित व्यक्ति		(I-IX) कुल काम करने वाले	
					व्यक्ति	पु.	स्त्री	पु.	स्त्री	पु.	स्त्री	पु.	स्त्री	पु.	स्त्री
1	2	3	4	5	6	7	8	9	10	11	12	13	14	15	16
	अजीत का पुरा		15	19	106	56	50	..	..	..	..	4	..	33	..
	तरनसिंह का पुरा		10	15	87	50	37	..	..	..	..	13	..	24	..
	गोपालपुर		4	4	23	15	8	..	..	..	..	6	..	12	..
	देवीराम का पुरा		3	4	22	14	8	..	..	..	..	3	..	8	..
	तेजसिंह का पुरा		6	10	66	43	23	..	..	..	..	9	..	35	..
	दुर्जन का पुरा		6	8	51	24	27	..	..	..	..	4	..	17	2
	रामपुर		14	20	150	87	63	..	..	..	..	22	..	47	1
	खमई (अमरी)		12	17	126	73	53	..	..	..	..	2	..	48	5
	खो का पुरा		7	8	109	54	55	..	..	..	..	14	..	36	3
	रघुनाथ का पुरा		11	17	92	55	37	..	..	..	..	6	..	34	1
	अधवारा (कचवाय)		7	8	65	33	32	..	..	..	..	5	1	23	..
111	बझेरा	282.00	7	14	98	46	52	..	..	..	..	12	..	40	3
112	घुरैया बसई	4,533.00	134	209	1,388	837	551	17	12	..	..	161	11	451	19
	घुरैया बसई		8	16	108	67	41	..	..	..	..	19	..	42	..
	कुन्दनसिंह का पुरा		3	7	45	25	20	..	..	..	..	5	..	11	..
	गलियान का पुरा		4	5	45	26	19	..	..	..	..	2	1	13	..
	टकितेन का पुरा		10	29	191	108	83	..	..	..	..	21	..	59	..
	जंगबहादुर पुरा		22	28	135	85	50	..	..	..	..	23	..	56	..
	रन्छोर का पुरा		12	12	82	54	28	..	..	..	..	16	2	19	..
	कारे कटारे (शरदेहोर)		21	33	240	154	86	..	..	..	..	21	1	88	3
	हदुपुरा		40	51	332	200	132	17	12	..	..	47	3	113	..
	अनीबहादुर का पुरा		2	4	23	15	8	..	..	..	..	4	4	6	..
	जाहरसिंह का पुरा		3	8	48	23	25	..	..	..	..	1	..	12	6
	रकमान का पुरा		5	9	79	47	32	..	..	..	..	2	..	22	4
	सुखरन का पुरा		4	7	60	33	27	..	..	..	..	..	..	10	6
113	मटकोरा खाम	305.00	33	51	369	208	161	65	59	..	..	60	5	127	..
	मटकोरा खाम		11	22	189	108	81	..	1	..	..	33	1	67	..
	ठाकुरों का पुरा		7	8	57	35	22	..	..	..	..	15	3	18	..
	चमारों का पुरा		15	21	123	65	58	65	58	..	..	12	1	42	..
114	मटकोरा खालसा	440.00	..	..	..	..	वीरान		..	..	..	..	..	..	..
115	अटा	923.00	48	88	576	325	251	47	38	..	..	108	24	166	..
116	गढ़ी खेरा	609.00	47	66	475	250	225	..	..	..	..	26	..	131	..
117	पहाड़ी	1,026.00	83	111	766	414	352	78	76	..	..	23	3	218	3
	पहाड़ी		55	74	513	279	234	78	76	..	..	20	3	149	1
	झाड़ेपुरा		19	22	160	84	76	..	..	..	..	3	..	46	..
	बघियापुरा		9	15	93	51	42	..	..	..	..	..	..	23	2
118	सुसानी	827.00	63	76	533	285	248	116	104	..	..	84	18	155	33
119	निटहरा	1,216.00	85	144	1,062	587	475	36	47	..	..	222	5	296	..
120	गहदपुर	756.00	33	78	509	287	222	8	12	..	..	96	6	139	6
	गहदपुर		30	69	436	249	187	8	12	..	..	96	6	119	6
	रमले का पुरा		3	9	73	38	35	..	..	..	..	..	..	20	..
121	कीरतपुर	400.00	28	68	407	233	174	44	35	..	..	48	2	114	..
122	जरैना	647.00	59	86	603	333	270	55	34	..	..	15	6	173	10
	जरैना		59	86	603	333	270	55	34	..	..	15	6	173	10

काम करने वाले																						
I		II		III		IV		V(a)		V(b)		VI		VII		VIII		IX		X काम न करने वाले		
पु.	स्त्री	पु.	स्त्री	पु.	स्त्री	पु.	स्त्री	पु.	स्त्री	पु.	स्त्री	पु.	स्त्री	पु.	स्त्री	पु.	स्त्री	पु.	स्त्री	पु.	स्त्री	स्थानीय कोड नं.
17	18	19	20	21	22	23	24	25	26	27	28	29	30	31	32	33	34	35	36	37	38	
33	..	..	..	..	..	..	..	..	..	..	..	..	..	..	..	..	..	..	..	23	50	
22	..	..	..	..	..	..	..	..	..	..	..	..	..	..	..	..	..	2	..	26	37	
9	..	2	..	1	..	..	..	..	..	..	..	..	..	..	..	..	..	..	..	3	8	
7	..	..	..	1	..	..	..	..	..	..	..	..	..	..	..	..	..	..	..	6	8	
23	..	5	..	7	..	..	..	..	..	..	..	..	..	..	..	..	..	..	..	8	23	
15	2	..	..	2	..	..	..	..	..	..	..	..	..	..	..	..	..	..	..	7	25	
39	1	..	..	6	..	..	..	..	..	..	..	1	..	1	..	..	..	..	..	40	62	
44	5	..	..	3	..	..	..	..	..	..	..	1	..	..	..	..	..	..	..	25	48	
26	2	3	1	5	..	..	..	..	..	..	..	2	..	..	..	..	..	..	..	18	52	
28	1	..	..	6	..	..	..	..	..	..	..	..	..	..	..	..	..	..	..	21	36	
19	..	..	..	3	..	..	..	..	..	..	..	..	..	1	..	..	..	..	..	10	32	
13	..	13	..	5	..	..	..	8	3	..	..	..	..	..	..	..	..	1	..	6	49	111
437	19	6	..	..	..	..	..	..	..	..	..	1	..	4	..	1	..	2	..	386	532	112
41	..	..	..	..	..	..	..	..	..	..	..	..	..	..	..	1	..	..	..	25	41	
11	..	..	..	..	..	..	..	..	..	..	.	..	..	..	..	..	..	..	..	14	20	
13	..	..	..	..	..	..	..	..	..	..	..	..	..	..	..	..	..	..	..	13	19	
58	..	..	..	..	..	..	..	..	..	..	..	1	..	..	..	..	..	..	..	49	83	
54	..	2	..	..	..	..	..	..	..	..	..	..	..	..	..	..	..	..	..	29	50	
18	..	..	..	..	..	..	..	..	..	..	..	..	..	1	..	..	..	..	..	35	28	
88	3	..	..	..	..	..	..	..	..	..	..	..	..	..	..	..	..	..	..	66	83	
106	..	4	..	..	..	..	..	..	..	..	..	..	..	1	..	..	..	2	..	87	132	
6	..	..	..	..	..	..	..	..	..	..	..	..	..	..	..	..	..	..	..	9	8	
12	6	..	..	..	..	..	..	..	..	..	..	..	..	..	..	..	..	..	..	11	19	
20	4	..	..	..	..	..	..	..	..	..	..	..	..	2	..	..	..	..	..	25	28	
10	6	..	..	..	..	..	..	..	..	..	..	..	..	..	..	..	..	..	..	23	21	
127	..	..	..	..	..	..	..	..	..	..	..	..	..	..	..	..	..	..	..	81	161	113
67	..	..	..	..	..	..	..	..	..	..	..	..	..	..	..	..	..	..	..	41	81	
18	..	..	..	..	..	..	..	..	..	..	..	..	..	..	..	..	..	..	..	17	22	
42	..	..	..	..	..	..	..	..	..	..	..	..	..	..	..	..	..	..	..	23	58	
..	..	..	..	..	..	..	..	..	..	वीरान		..	..	..	..	..	..	..	..	..	..	114
158	..	3	..	..	..	..	..	..	..	..	..	..	..	..	..	..	..	5	..	159	251	115
129	.	..	..	..	..	..	..	..	..	..	..	..	..	..	..	..	..	2	..	119	225	116
218	3	..	..	..	..	..	..	..	..	..	..	..	..	..	..	..	..	..	..	196	349	117
149	1	..	..	..	..	..	..	..	..	..	..	..	..	..	..	..	..	..	..	130	233	
46	..	..	..	..	..	..	..	..	..	..	..	..	..	..	..	..	..	..	..	38	76	
23	2	..	..	..	..	..	..	..	..	..	..	..	..	..	..	..	..	..	..	28	40	
144	33	2	..	1	..	..	..	3	..	..	..	1	..	..	..	..	..	4	..	130	215	118
275	..	8	..	..	..	..	..	1	..	..	..	..	..	..	..	..	..	12	..	291	475	119
133	6	3	..	..	..	..	..	1	..	..	..	..	..	1	..	..	..	1	..	148	216	120
113	6	3	..	..	..	..	..	1	..	..	..	..	..	1	..	..	..	1	..	130	181	
20	..	..	..	..	..	..	..	..	..	..	..	..	..	..	..	..	..	..	..	18	35	
108	..	..	..	..	..	..	..	..	..	..	..	..	..	..	..	..	..	6	..	119	174	121
150	10	18	..	..	..	..	..	..	..	..	..	..	..	3	..	..	..	2	..	160	260	122
150	10	18	..	..	..	..	..	..	..	..	..	..	..	3	..	..	..	2	..	160	260	122

जनगणना का प्राथमिक सारांश

स्थानीय कोड नं.	गांव/वार्ड गणना ब्लाक का नाम	गांव का क्षेत्रफल एकड़ में नगर/वार्ड का वर्ग कि.मी. में	आबाद रिहायशी मकानों की संख्या	परिवारों की संख्या	गिने गये व्यक्तियों की कुल संख्या (बेघरबार और संस्थाओं में रहने वाले व्यक्तियों सहित)			अनुसूचित जातियां		अनुसूचित जन-जातियां		साक्षर एवं शिक्षित व्यक्ति		(I-IX कुल काम करने वाले	
					व्यक्ति	पु.	स्त्री	पु.	स्त्री	पु.	स्त्री	पु.	स्त्री	पु.	स्त्री
1	2	3	4	5	6	7	8	9	10	11	12	13	14	15	16
	गूंगा का पुरा		..	..	..	..	वीरान	..	..	..	..	..	..	..	..
	जहांगीर का पुरा		..	..	..	..	वीरान	..	..	..	..	..	..	..	..
	वृजवासी का पुरा		..	..	..	..	वीरान	..	..	..	..	..	..	..	..
123	सुमावली	2,189.00	322	418	2,844	1,575	1,269	165	141	..	..	659	174	783	38
	सुमावली		307	392	2,665	1,478	1,187	136	112	..	..	625	173	737	38
	शंकरपुरा		6	16	113	63	50	..	..	..	..	26	1	26	..
	फादे का पुरा		8	9	58	29	29	29	29	..	..	5	..	18	..
	लड़बाई का पुरा		1	1	8	5	3	..	..	..	..	3	..	2	..
124	दुल्हेनी	770.00	64	98	669	350	319	..	..	..	..	71	2	210	5
	दुल्हेनी		34	48	325	168	157	..	..	..	..	26	2	107	3
	बर का पुरा		15	32	209	102	107	..	..	..	..	21	..	57	2
	रंजीव का पुरा		15	18	135	80	55	..	..	..	..	24	..	46	..
125	गनेशपुरा	361.00	32	41	245	144	101	120	79	..	..	16	..	77	4
	गनेशपुरा		7	9	46	24	22	..	..	..	..	..	..	17	..
	चमार का पुरा		25	32	199	120	79	120	79	..	..	16	..	60	4
126	बड़ोना	880.00	36	84	472	258	214	54	39	..	..	97	6	137	1
127	नूरपुर	729.00	42	61	383	216	167	70	56	..	..	89	3	109	1
	नूरपुर		40	59	367	206	161	66	53	..	..	85	2	104	1
	हवेली का पुरा		2	2	16	10	6	4	3	..	..	4	1	5	..
128	हथरिया	1,423.00	142	159	1,039	577	462	124	102	..	..	183	25	311	5
	हथरिया		122	136	881	492	389	124	102	..	..	174	25	264	5
	राजधार का पुरा		20	23	158	85	73	..	..	..	..	9	..	47	..
129	अनीपुर	247.00	11	25	161	84	77	2	2	..	..	45	1	48	..
130	मलिकपुर	160.00	24	36	203	109	94	16	75	..	..	28	..	57	..
131	चिरायटनी	943.00	58	83	481	270	211	55	47	..	..	73	3	144	8
	चिरायटनी		56	66	370	213	157	41	34	..	..	62	3	112	6
	रपट का पुरा		2	17	111	57	54	14	13	..	..	11	..	32	2
132	धरा	839.00	83	158	986	526	460	144	127	..	..	217	11	312	10
133	डोंगरपुर	679.00	84	113	755	416	339	69	37	27	20	152	1	198	1
134	धमकन	1,114.00	210	223	1,410	768	642	209	196	..	..	254	30	401	4
	धमकन		43	43	329	186	143	4	3	..	..	64	3	88	..
	खुखपुरा		27	29	260	147	113	11	9	..	..	6	..	81	..
	गढ़ी		99	99	617	326	291	186	177	..	..	158	27	177	4
	अमरजीत का पुरा		15	16	60	34	26	..	..	..	..	18	..	16	..
	देवीपुरा		26	26	144	75	69	8	7	..	..	8	..	39	..
135	गुढ़ा आसन	852.00	44	88	587	317	270	..	..	..	..	60	1	163	5
	गुढ़ा आसन		16	30	193	105	88	..	..	..	..	36	1	54	1
	पन्नू का पुरा		13	13	86	43	43	..	..	..	..	2	..	22	1
	कांनू का पुरा		11	40	262	143	119	..	..	..	..	12	..	77	3
	राममान का पुरा		4	5	46	26	20	..	..	..	..	10	..	10	..
136	पृथ्वी पुरा	225.00	26	26	239	141	98	..	..	..	..	49	..	73	..
137	मुदावली	1,249.00	44	51	397	221	176	..	..	..	..	94	6	97	..
	मुदावली		24	29	196	111	85	..	..	..	..	75	6	47	..

जौरा तहसील

काम करने वाले																				काम न करने वाले		स्थानीय कोड नं.
I		II		III		IV		V(a)		V(b)		VI	VII		VIII		IX		X			
पु.	स्त्री	पु.	स्त्री	पु.	स्त्री	पु.	स्त्री	पु.	स्त्री	पु.	स्त्री	पु.	स्त्री	पु.	स्त्री	पु.	स्त्री	पु.	स्त्री	पु.	स्त्री	
17	18	19	20	21	22	23	24	25	26	27	28	29	30	31	32	33	34	35	36	37	38	I
..		..	..	..	..	..	..	..	..	वीरान		..	..	..	..	..	..	..	..	..	..	
..	..	..	..	..	..	..	..	..	..	बीरान		..	..	..	..	..	..	..	..	..	..	
..	..	..	..	..	..	..	..	..	..	वीरान		..	..	..	..	..	..	..	..	..	..	
504	14	76	5	2	..	1	..	37	15	2	..	2	..	41	2	22	..	96	2	792	1,231	123
463	14	74	5	1	..	1	..	37	15	2	..	2	..	41	2	21	..	95	2	741	1,149	
23	..	..	..	1	.	..	..	..	..	..	..	..	..	..	..	1	..	1	..	37	50	
16	..	2	..	..	.	..	..	..	..	..	..	..	..	..	..	..	..	..	..	11	29	
2	..	..	..	..	.	..	..	..	..	..	..	..	..	..	..	..	..	..	..	3	3	
208	2	1	2	..	.	.	..	..	..	..	..	..	..	..	1	..	..	1	..	140	314	124
106	1	1	1	..	.	.	..	..	..	..	..	..	..	..	1	..	..	..	..	61	154	
57	1	..	1	..	.	.	..	..	..	..	..	..	..	..	..	..	..	..	..	45	105	
45	..	..	..	..	.	.	..	..	..	..	..	..	..	..	..	..	..	1	..	34	55	
71	..	6	4	..	..	..	..	..	..	..	..	..	..	..	..	..	..	..	..	67	97	125
17	..	..	..	..	..	..	..	..	..	..	..	..	..	..	..	..	..	..	..	7	22	
54	..	6	4	..	..	..	..	..	..	..	..	..	..	..	..	..	..	..	..	60	75	
131	1	..	..	..	..	..	..	1	..	..	..	..	..	..	..	1	..	4	..	121	213	126
105	1	..	..	..	..	..	..	..	..	..	..	1	..	..	..	..	..	3	..	107	166	127
100	1	..	..	..	..	..	..	..	..	..	..	1	..	..	..	..	..	3	..	102	160	
5	..	..	..	..	..	..	..	..	..	..	..	..	..	..	..	..	..	..	..	5	6	
290	..	6	4	..	..	..	..	2	..	..	..	..	..	2	..	8	..	3	1	266	457	128
243	..	6	4	..	..	—	..	2	..	..	..	..	..	2	..	8	..	3	1	228	384	
47	..	..	..	..	..	..	..	..	..	..	..	..	..	..	..	..	..	..	..	38	73	
46	..	2	..	..	..	..	..	..	..	..	..	..	..	..	..	..	..	..	..	36	77	129
55	..	..	..	..	..	..	..	..	..	..	..	..	..	..	..	..	..	2	..	52	94	130
138	8	1	..	1	..	..	..	..	..	..	..	..	..	1	..	2	..	1	..	126	203	131
107	6	..	..	1	..	..	..	..	..	..	..	..	..	1	..	2	..	1	..	101	151	
31	2	1	..	..	..	..	..	..	..	..	..	..	..	..	..	..	..	..	..	25	52	
297	9	15	1	..	..	..	..	..	..	..	..	..	..	..	..	..	..	..	..	214	450	132
172	1	1	..	2	..	..	..	..	..	1	..	..	..	7	..	11	..	4	..	218	338	133
373	2	20	1	..	..	..	..	3	1	..	..	1	..	..	..	..	..	4	..	367	638	134
87	..	..	..	..	..	..	..	..	..	..	..	..	..	..	..	..	..	1	..	98	143	
80	..	..	..	..	..	..	..	..	..	..	..	1	..	..	..	..	..	..	..	66	113	
151	2	20	1	..	..	..	..	3	1	..	..	..	..	..	..	..	..	3	..	149	287	
16	..	..	..	..	..	..	..	..	..	..	..	..	..	..	..	..	..	..	..	18	26	
39	..	..	..	..	..	..	..	..	..	..	..	..	..	..	..	..	..	..	..	36	69	
161	5	2	..	..	..	..	..	..	..	..	..	..	..	..	..	..	..	..	..	154	265	135
53	1	1	..	..	..	..	..	..	..	..	..	..	..	..	..	..	..	..	..	51	87	
22	1	..	..	..	..	..	..	..	..	..	..	..	..	..	..	..	..	..	..	21	42	
76	3	1	..	..	..	..	..	..	..	..	..	..	..	..	..	..	..	..	..	66	116	
10	..	..	..	..	..	..	..	..	..	..	..	..	..	..	..	..	..	..	—	16	20	
71	..	..	..	..	..	..	..	..	..	..	..	..	..	...	..	..	..	2	..	68	98	136
91	..	..	..	..	..	..	..	..	..	..	..	..	..	..	..	..	..	6	..	124	176	137
42	..	..	..	..	..	..	..	..	..	..	..	..	..	..	..	..	..	5	..	64	85	

जनगणना का प्राथमिक सारांश

स्थानीय कोड नं.	गांव/वार्ड गणना ब्लाक का नाम	गांव का क्षेत्रफल एकड़ में नगर/वार्ड का वर्ग कि.मी. में	आवाद रिहायशी मकानों की संख्या	परिवारों की संख्या	गिने गये व्यक्तियों की कुल संख्या (बेघरबार और संस्थाओं में रहने वाले व्यक्तियों सहित)			अनुसूचित जातियां		अनुसूचित जन-जातियां		साक्षर एवं शिक्षित व्यक्ति		(I-IX कुल काम करने वाले	
					व्यक्ति	पु.	स्त्री	पु	स्त्री	पु.	स्त्री	पु.	स्त्री	पु.	स्त्री
1	2	3	4	5	6	7	8	9	10	11	12	13	14	15	16
	महाराजसिंह का पुरा		19	19	175	94	81	..	..	..	..	19	..	42	..
	गडरियापुरा		1	3	26	16	10	..	..	..	..	..	..	8	..
138	अलापुर	1,802.00	389	452	2,885	1,579	1,306	321	285	..	..	506	51	757	16
139	बिलगांव चौधरी	2,343.00	188	288	2,153	1,210	943	284	244	1	..	581	67	556	38
	बिलगांव चौधरी		172	265	2,002	1,129	873	203	174	1	..	567	66	514	24
	रामरतन का पुरा		16	23	151	81	70	81	70	..	..	14	1	42	14
140	मुन्द्रावजा	1,615.00	180	284	1,912	1,057	855	256	220	..	..	207	12	563	5
	मुन्द्रावजा		91	149	995	557	438	152	137	..	..	88	9	294	3
	माधोवगढ़		37	62	443	245	198	39	29	..	..	44	..	131	2
	हीरागढ़		16	26	171	83	88	15	16	..	...	24	1	47	..
	विजयगढ़		9	14	91	57	34	..	..	..	..	17	..	29	..
	बहादुरगढ़		27	33	212	115	97	50	38	..	..	34	2	62	..
141	गांगोलीहार	710.00	67	114	963	534	429	123	101	..	..	198	15	278	33
142	सकतपुर	660.00	57	112	691	393	298	147	124	..	..	97	4	209	..
143	चचिहा	1,366.00	86	164	1,163	636	527	44	27	..	..	183	34	343	3
144	बृसिंगपुरा	538.00	29	68	527	286	241	52	40	..	..	99	4	140	1
145	मानपुर पृथ्वी	548.00	33	87	602	327	275	102	74	..	..	113	14	162	..
146	छेरा	1,503.00	147	248	1,543	841	702	112	88	..	..	328	43	421	6
	छेरा		113	178	1,133	616	517	112	88	..	..	256	39	291	5
	खेरा		22	49	286	156	130	...	..	..	...	58	4	91	1
	कानपुरा		12	21	124	69	55	..	..	..	..	14	..	39	..
147	ककरधा	599.00	51	61	505	287	218	44	42	..	..	70	5	137	..
148	उरहेरा	583.00	73	117	918	503	415	279	229	..	..	154	8	251	12
	उरहेरा		50	76	620	344	276	120	90	..	..	116	7	157	1
	हिम्मतगढ़		23	41	298	159	139	159	139	..	..	38	1	94	11
149	इमलिया	1,109.00	126	156	1,073	621	452	174	129	..	..	207	16	308	1
	ग्यारसी का पुरा		7	10	61	37	24	..	..	..	..	5	..	16	..
	कंजी लालाराम का पुरा		12	15	95	58	37	..	...	..	..	12	1	25	..
	अर्जुनसिंह का पुरा		74	84	617	354	263	34	33	..	..	127	11	171	..
	विलैयापुरा		33	47	300	172	128	140	96	..	..	63	4	96	1
150	उरहेड़ी	787.00	69	96	643	361	282	138	106	..	..	103	19	217	151
	उरहेड़ी		30	46	312	175	137	5	5	..	..	77	18	104	56
	बरपुर		10	11	83	45	38	..	..	..	..	6	..	29	25
	चोरवा का पुरा		29	39	248	141	107	133	101	..	..	20	1	84	70
151	जाफराबाद	1,332.00	88	151	984	535	449	110	89	..	..	141	11	293	87
	जाफराबाद		64	107	694	377	317	110	89	..	..	128	10	207	85
	सामले का पुरा		23	43	289	157	132	..	..	...	..	12	1	85	2
	कटीवरा का पुरा		1	1	1	1	..	..	..	..	..	1	..	1	..
152	कुम्हेरी	2,281.00	263	407	2,508	1,405	1,103	384	303	..	...	498	29	745	29
153	अरहेला	1,347.00	62	95	769	399	370	202	190	..	..	99	23	190	6
	अरहेला	..	42	63	470	250	220	55	44	..	..	84	23	112	4
	चन्दाबाई का पुरा		15	23	231	115	116	113	112	..	..	15	..	60	1
	गुर्जा का पुरा		5	9	68	34	34	34	34	..	..	..	..	18	1
154	खेरिया	694.00	33	48	455	238	217	64	51	..	..	123	34	114	1

जौरा तहसील

काम करने वाले																				काम न करने वाले		स्थानीय कोड नं.
I		II		III		IV		V(a)		V(b)		VI		VII		VIII		IX		X		
पु.	स्त्री	पु.	स्त्री	पु.	स्त्री	पु.	स्त्री	पु.	स्त्री	पु.	स्त्री	पु.	स्त्री	पु.	स्त्री	पु.	स्त्री	पु.	स्त्री	पु.	स्त्री	
17	18	19	20	21	22	23	24	25	26	27	28	29	30	31	32	33	34	35	36	37	38	1
41	..	..	..	..	..	..	..	..	..	..	..	..	..	..	..	..	..	1	..	52	81	
8	..	..	..	..	..	..	..	..	..	..	..	..	..	..	..	..	..	..	..	8	10	
400	9	58	4	11	1	..	..	18	..	51	..	11	..	84	1	11	..	113	1	822	1290	138
418	21	15	3	5	..	..	..	17	8	1	..	2	..	3	..	2	..	93	6	654	905	139
384	8	9	2	5	..	..	..	17	8	1	..	2	..	3	..	2	..	92	6	615	849	
34	13	6	1	..	..	..	..	..	..	..	..	..	..	..	..	..	..	1	..	39	56	
537	3	3	..	1	..	..	..	5	..	1	..	..	..	1	..	..	..	15	2	494	850	140
275	1	3	..	1	..	..	..	..	..	1	..	..	..	1	..	..	..	13	2	263	435	
129	2	..	..	..	..	..	..	..	..	..	..	..	..	..	..	..	..	2	..	114	196	
42	..	..	..	..	..	..	..	5	..	..	..	..	..	..	..	..	..	..	..	36	88	
29	..	..	..	..	..	..	..	..	..	..	..	..	..	..	..	..	..	..	..	28	34	
62	..	..	..	..	..	..	..	..	..	..	..	..	..	..	..	..	..	..	..	53	97	
258	32	6	..	1	..	..	..	..	1	..	.	..	..	..	..	..	..	13	..	256	396	141
196	..	..	..	..	..	..	..	..	..	..	..	..	..	..	..	..	..	13	..	184	298	142
315	..	4	2	1	..	..	..	..	..	..	..	..	..	..	..	..	..	23	1	293	524	143
138	1	..	..	..	..	..	..	..	..	..	..	..	..	..	..	..	..	2	..	146	240	144
155	..	4	..	..	..	..	..	..	..	..	..	..	..	1	..	..	..	2	..	165	275	145
345	3	39	1	3	..	..	..	2	..	1	..	7	..	2	..	..	..	22	2	420	696	146
220	2	39	1	3	..	..	..	2	..	1	..	7	..	1	..	..	..	18	2	325	512	
86	1	..	..	..	..	..	..	..	..	..	..	..	..	1	..	..	..	4	..	65	129	
39	..	..	..	..	..	..	..	..	..	..	..	..	..	..	..	..	..	..	..	30	55	
135	..	1	..	..	..	..	..	1	..	..	..	..	..	..	..	..	..	..	..	150	218	147
224	11	4	..	..	..	..	..	6	1	..	..	1	..	1	..	1	..	14	..	252	403	148
140	..	2	..	..	..	..	..	3	1	..	..	..	..	..	..	1	..	11	..	187	275	
84	11	2	..	..	..	..	..	3	..	..	..	1	..	1	..	..	..	3	..	65	128	
279	1	12	..	1	..	..	..	1	..	1	..	3	..	..	..	..	..	11	..	313	451	149
13	..	3	..	..	..	..	..	..	..	..	..	..	..	..	..	..	..	..	..	21	24	
25	..	..	..	..	..	..	..	..	..	..	..	..	..	..	..	..	..	..	..	33	37	
157	..	9	..	1	..	..	..	..	..	..	..	..	..	..	..	..	..	4	..	183	263	
84	1	..	..	..	..	..	..	1	..	1	..	3	..	..	..	..	..	7	..	76	127	
212	149	1	2	..	..	..	..	..	..	..	..	..	..	3	..	..	..	1	..	144	131	150
99	54	1	2	..	..	..	..	..	..	..	..	..	..	3	..	..	..	1	..	71	81	
29	25	..	..	..	..	..	..	..	..	..	..	..	..	..	..	..	..	..	..	16	13	
84	70	..	..	..	..	..	..	..	..	..	..	..	..	..	..	..	..	..	..	57	37	
278	84	3	2	4	..	..	..	1	..	3	..	1	..	1	..	..	..	2	1	242	362	151
192	82	3	2	4	..	..	..	1	..	3	..	1	..	1	..	..	..	2	1	170	232	
85	2	..	..	..	..	..	..	..	..	..	..	..	..	..	..	..	..	..	..	72	130	
1	..	..	..	..	..	..	..	..	..	..	..	..	..	..	..	..	..	..	..	..	..	
627	10	50	15	1	..	..	..	8	2	8	..	12	..	7	..	1	..	31	2	660	1074	152
180	5	..	..	1	..	..	1	1	..	..	..	..	..	1	..	..	..	8	..	209	364	153
102	3	..	..	..	..	..	1	1	..	..	..	..	..	1	..	..	..	8	..	138	216	
60	1	..	..	..	..	..	..	..	..	..	..	..	..	..	..	..	..	..	..	55	115	
18	1	..	..	..	..	..	..	..	..	..	..	..	..	..	..	..	..	..	..	16	33	
106	1	..	..	..	..	..	..	..	..	..	..	1	..	..	..	..	..	7	..	124	216	154

जनगणना का प्राथमिक सारांश

स्थानीय कोड नं.	गांव/वार्ड गणना ब्लाक का नाम	गांव का क्षेत्रफल एकड़ में नगर/वार्ड का वर्ग कि.मी. में	आबाद खिड़कियों की संख्या	परिवारों की संख्या	गिने गये व्यक्तियों की कुल संख्या (बेघरबार और संस्थाओं में रहने वाले व्यक्तियों सहित)			अनुसूचित जातियां		अनुसूचित जन-जातियां		साक्षर एवं शिक्षित व्यक्ति		(I-IX कुल काम करने वाले	
					व्यक्ति	पु.	स्त्री	पु.	स्त्री	पु.	स्त्री	पु.	स्त्री	पु.	स्त्री
1	2	3	4	5	6	7	8	9	10	11	12	13	14	15	16
155	धुरां	507.00	109	190	1,313	719	594	..	..	..	..	161	11	317	..
156	नन्द गांगौली	1,369.00	75	124	865	469	396	178	128	...	..	120	9	265	..
	नन्द गांगौली		54	84	570	297	273	8	8	..	..	108	9	174	..
	आम का पुरा		21	40	295	172	123	170	120	..	..	12	..	91	..
157	मोघना जवाहर	554.00	46	54	414	212	202	34	37	..	..	72	27	116	52
	मोघना जवाहर		25	28	248	128	120	..	..	..	..	55	26	62	9
	तेजसिंह का पुरा		17	22	142	72	70	33	32	..	...	14	1	45	39
	शेरसिंह का पुरा		4	4	24	12	12	1	5	..	..	3	..	9	4
158	मोघना भीखम	427.00	16	20	176	93	83	26	21	..	..	46	11	46	16
159	विण्डवा देवगढ़	3,307.00	118	169	1,201	673	528	192	143	..	..	220	43	398	..
	विण्डवा देवगढ़		13	24	179	103	76	32	23	..	..	21	...	63	..
	देवगढ़		72	108	703	399	304	149	111	..	..	124	37	235	..
	छत्तरपुर		28	32	276	149	127	11	9	..	..	64	1	90	..
	विण्डवा का पुरा		5	5	43	22	21	..	..	..	..	11	5	10	..
160	मोघनी नवल	376.00	28	43	287	159	128	..	..	..	..	42	2	77	15
161	मोघनी सामन्थ	460.00	42	60	408	227	181	78	72	..	..	39	..	115	45
	मोघनी सामन्थ		34	49	310	177	133	28	24	..	..	36	..	91	26
	चरमा का पुरा		8	11	98	50	48	50	48	..	..	3	...	24	19
162	नन्दपुरा	3,487.00	114	162	1,066	584	482	28	22	..	..	214	33	275	..
	नन्दपुरा		96	134	865	475	390	28	22	..	..	191	33	229	..
	डाबर		18	28	201	109	92	..	..	..	..	23	..	46	..
163	बधुरापुर	759.00	24	24	184	93	91	..	..	..	..	8	2	61	..
	मधुरापुर		23	23	177	89	88	..	..	..	..	5	2	58	..
	तुल्साना		1	1	7	4	3	..	..	..	..	3	..	3	..
164	दादनपुर	383.00	..	..	..	..	..	वीरान		..	..	..	..	..	..
165	बावड़ी	603.00	36	51	325	173	152	33	22	..	..	37	7	81	..
166	गुड़ा चम्बल	4,385.00	127	205	1,469	822	647	64	60	..	..	219	52	396	..
	गुड़ा चम्बल		80	137	874	501	373	39	37	..	..	125	25	238	..
	बाहबद्धारी		1	1	4	3	1	..	..	..	..	3	..	..	..
	प्रतापसिंह का पुरा		33	41	416	221	195	25	23	..	..	86	27	107	..
	गोदिया पुरा		5	10	61	34	27	..	..	..	..	..	..	19	..
	गाड़रियापुरा		7	9	84	46	38	..	..	..	..	1	..	24	..
	मढ़		1	7	30	17	13	..	..	..	..	4	..	8	..
167	बरहाना	1,322.00	60	77	643	357	286	..	..	..	..	156	24	141	..
	बरहाना		8	13	96	46	50	..	..	..	..	26	7	15	..
	ममरापुरा		1	1	11	5	6	..	..	..	..	3	..	2	..
	चमारपुरा		11	17	143	84	59	..	..	..	..	24	2	29	..
	हरीपुरा		23	27	273	153	120	..	..	..	..	77	14	61	..
	बनियापुरा		6	7	37	22	15	..	..	..	..	10	1	10	..
	टीकरी		11	12	83	47	36	..	..		..	16	..	24	..
168	बागचीनी	3,220.00	359	571	3,723	2,016	1,707	481	404	..	..	418	178	1,019	282
	बागचीनी		144	202	1,410	775	635	77	57	..	..	85	62	354	32
	रावसिंह का पुरा		16	22	157	86	71	27	20	..	..	30	14	36	13
	रामस्वरूप का पुरा		1	1	8	3	5	..	..	..	..	2	3	1	..

काम करने वाले																					
I		II		III		IV		V(a)		V(b)		VI		VII		VIII		IX		X काम न करने वाले		स्थानीय कोड नं.
पु.	स्त्री	पु.	स्त्री	पु.	स्त्री	पु.	स्त्री	पु.	स्त्री	पु.	स्त्री	पु.	स्त्री	पु.	स्त्री	पु.	स्त्री	पु.	स्त्री	पु.	स्त्री	
17	18	19	20	21	22	23	24	25	26	27	28	29	30	31	32	33	34	35	36	37	38	1
271	..	3	..	1	..	1	..	3	..	2	..	1	..	6	..	1	..	28	..	402	594	155
..	..	250	..	..	..	..	..	..	..	..	..	..	..	..	..	..	..	15	..	204	396	156
..	..	159	..	..	..	..	..	..	..	..	..	..	..	..	..	..	..	15	..	123	273	
..	..	91	..	..	..	..	..	..	..	..	..	..	..	..	..	..	..	..	..	81	123	
84	41	18	11	..	..	..	..	..	..	..	..	..	..	1	..	..	..	13	..	96	150	157
41	4	8	5	..	..	..	..	..	..	..	..	..	..	1	..	..	..	12	..	66	111	
38	34	6	5	..	..	..	..	..	..	..	..	..	..	..	..	..	..	1	..	27	31	
5	3	4	1	..	..	..	..	..	..	..	..	..	..	..	..	..	..	..	..	3	8	
37	13	5	3	..	..	..	..	..	..	..	..	..	..	..	..	..	..	4	..	47	67	158
344	..	..	..	7	..	..	..	..	..	..	..	..	..	..	..	1	..	46	..	275	528	159
63	..	..	..	..	..	..	..	..	..	..	..	..	..	..	..	..	..	..	..	40	76	
189	..	..	..	6	..	..	..	..	..	..	..	..	..	..	..	..	..	40	..	164	304	
84	..	..	..	1	..	..	..	..	..	..	..	..	..	..	..	1	..	4	..	59	127	
8	..	..	..	..	..	..	..	..	..	..	..	..	..	..	..	..	..	2	..	12	21	
72	12	3	3	..	..	..	..	..	..	..	..	..	..	..	..	..	..	2	..	82	113	160
110	39	2	6	..	..	..	..	..	..	..	..	..	..	..	..	..	..	3	..	112	136	161
88	22	..	4	..	..	..	..	..	..	..	..	..	..	..	..	..	..	3	..	86	107	
22	17	2	2	..	..	..	.	..	..	..	..	..	..	..	..	..	..	..	..	26	29	
261	..	7	..	..	..	..	..	..	..	2	..	..	..	..	..	..	..	5	..	309	482	162
216	..	7	..	..	..	..	..	..	..	2	..	..	..	..	..	..	..	4	..	246	390	
45	..	..	..	..	..	..	..	..	..	..	..	..	..	..	..	..	..	1	..	63	92	
61	..	..	..	..	..	..	..	..	..	..	..	..	..	..	..	..	..	..	..	32	91	163
58	..	..	..	..	..	..	..	..	..	..	..	..	..	..	..	..	..	..	..	31	88	
3	..	..	..	..	..	..	..	..	..	..	..	..	..	..	..	..	..	..	..	1	3	
..	..	..	..	..	..	..	..	..	..	..	..	बीरान		..	..	..	..	..	..	...	..	164
79	..	..	..	..	..	..	..	..	..	..	..	..	..	..	..	..	..	2	..	92	152	165
393	..	..	..	..	..	..	..	..	..	..	..	..	..	..	..	..	..	3	..	426	647	166
236	..	..	..	..	..	..	..	..	..	..	..	..	..	..	..	..	..	2	..	263	373	
..	..	..	..	..	..	..	..	..	..	..	..	..	..	..	..	..	..	..	..	3	1	
106	..	..	..	..	..	..	..	..	..	..	..	..	..	..	..	..	..	1	..	114	195	
19	..	..	..	..	..	..	..	..	..	..	..	..	..	..	..	..	..	..	..	15	27	
24	..	..	..	..	..	..	..	..	..	..	..	..	..	..	..	..	..	..	..	22	38	
8	..	..	..	..	..	..	..	..	..	..	..	..	..	..	..	..	..	..	..	9	13	
137	..	1	..	..	..	..	..	..	..	1	..	..	..	1	..	..	..	1	..	216	286	167
15	..	..	..	..	..	..	..	..	..	..	..	..	..	..	..	..	..	..	..	31	50	
2	..	..	..	..	..	..	..	..	..	..	..	..	..	..	..	..	..	..	..	3	6	
29	..	..	..	..	..	..	..	..	..	..	..	..	..	..	..	..	..	..	..	55	59	
58	..	..	..	..	..	..	..	..	..	1	..	..	..	1	..	..	..	1	..	92	120	
10	..	..	..	..	..	..	..	..	..	..	..	..	..	..	..	..	..	..	..	12	15	
23	..	1	..	..	..	..	..	..	..	..	..	..	..	..	..	..	..	..	..	23	36	
835	258	29	22	..	..	..	..	16	..	3	..	..	..	30	1	2	..	104	1	997	1,425	168
240	22	19	9	..	..	..	..	15	..	3	..	..	..	28	..	2	..	47	1	421	603	
28	12	6	..	..	..	..	..	..	..	..	..	..	..	..	1	..	..	2	..	50	58	
1	..	..	...	..	..	..	..	..	..	..	..	..	..	..	..	..	..	..	..	2	5	

जनगणना का प्राथमिक सारांश

स्थानीय कोड नं.	गांव/वार्ड गणना ब्लाक का नाम	गांव का क्षेत्रफल एकड़ में नगर/वार्ड का वर्ग कि. मी. में	आबाद रिहायशी मकानों की संख्या	परिवारों की संख्या	गिने गये व्यक्तियों की कुल संख्या (बेघरबार और संस्थाओं में रहने वाले व्यक्तियों सहित) व्यक्ति	पु.	स्त्री	अनुसूचित जातियां पु.	स्त्री	अनुसूचित जनजातियां पु.	स्त्री	साक्षर एवं शिक्षित व्यक्ति पु.	स्त्री	(I–IX) कुल काम करने वाले पु.	स्त्री
1	2	3	4	5	6	7	8	9	10	11	12	13	14	15	16
	भाले का पुरा		5	10	84	48	36	..	..	..	..	11	..	25	21
	चूरियाई का पुरा		6	9	79	41	38	..	..	..	..	7	..	19	19
	देवदास का पुरा		5	11	65	34	31	14	11	..	..	13	3	14	8
	छोटासिंह का पुरा		19	21	161	87	74	..	..	..	..	27	7	36	10
	पुलिस स्टेशन		12	22	53	48	5	1	3	..	..	41	22	48	..
	लोड़ धोबी का पुरा		8	11	57	24	33	..	..	..	..	2	1	14	1
	रमले का पुरा		10	14	87	49	38	48	37	..	..	2	..	26	1
	अरु का पुरा		17	33	238	122	116	97	86	..	..	22	8	61	2
	मरली का पुरा		15	20	118	59	59	58	59	..	..	4	..	34	4
	हवेली		4	4	48	27	21	..	..	..	..	7	..	12	..
	कीरतबाई का पुरा		1	1	2	1	1	..	..	..	..	..	..	1	..
	धूनाबाद		26	40	257	135	122	11	9	..	..	11	2	86	2
	भगतपुरा		9	26	176	89	87	36	27	..	..	24	..	50	29
	तोर		33	66	376	204	172	112	95	..	..	74	36	105	67
	भैसाई का पुरा		20	48	279	150	129	..	..	..	..	46	20	80	60
	खिरखा का पुरा		8	10	68	34	34	..	..	..	..	10	..	17	13
	तिवारया		..	..	..	..	..	वीरान		..	..	..	..	..	..
169	पायथा	515.00	12	23	168	88	80	5	6	..	..	43	7	32	..
	पायथा		8	16	113	61	52	..	..	..	..	29	6	23	..
	महन्तपुरा		4	7	55	27	28	5	6	..	..	14	1	9	..
170	अनीबहादुर का पुरा	599.00	48	69	410	222	188	64	50	..	..	74	21	112	..
	अनीबहादुर का पुरा		29	42	239	129	110	64	50	..	..	51	20	70	..
	जू.जू. का पुरा		9	12	76	44	32	..	..	..	..	9	1	22	..
	राजहंस का पुरा		10	15	95	49	46	..	..	..	..	14	..	20	..
171	भैंसरोली	1,819.00	176	239	1,751	977	774	50	43	..	..	451	99	462	2
	भैंसरोली		118	150	1,149	662	487	50	43	..	..	402	97	295	2
	परसो का पुरा		17	46	350	180	170	..	..	..	..	9	2	97	..
	बागवान का पुरा		41	43	252	135	117	..	..	..	..	40	..	70	..
172	लालबांस	570.00	36	66	466	258	208	1	4	..	..	116	8	115	2
	लालबांस		22	29	181	102	79	..	..	..	..	49	4	43	..
	आंधरे का पुरा		7	24	176	103	73	1	4	..	..	44	..	46	2
	तुकनु का पुरा		7	13	109	53	56	..	..	..	..	23	4	26	..
173	गलेथा	6,190.00	433	705	5,247	2,978	2,269	563	471	..	..	898	66	1,495	14
	गलेथा		33	49	339	239	150	10	4	..	..	76	2	118	2
	बसन्त का पुरा		18	24	192	113	79	..	..	..	..	5	..	70	..
	खुशावली		25	33	183	114	69	..	..	..	..	5	..	70	..
	बेघपुरा पुराना		9	23	177	99	78	..	..	..	..	36	2	59	..
	बेघपुरा नया		21	25	236	133	103	..	..	..	..	55	15	58	1
	भवानीसिंह का पुरा		8	16	157	92	65	..	..	..	..	26	1	47	..
	रिठोरा		10	11	100	57	43	..	..	..	..	12	..	26	..
	स्वांस		7	7	52	27	25	..	..	..	..	1	..	15	.
	दौनारी		5	8	75	43	32	9	6	..	..	5	..	20	1
	देवी का पुरा		13	22	177	93	84	93	84	...	..	23	..	46	1
	नत्थू का पुरा		30	47	336	200	136	86	59	..	..	32	..	105	1

काम करने वाले																						
I		II		III		IV		V(a)		V(b)		VI	VII		VIII		IX		X			
																			काम न करने वाले			
पु.	स्त्री	पु.	स्त्री	पु.	स्त्री	पु.	स्त्री	पु.	स्त्री	पु.	स्त्री	पु.	स्त्री	पु.	स्त्री	पु.	स्त्री	पु.	स्त्री	पु.	स्त्री	स्थानीय कोड नं.
17	18	19	20	21	22	23	24	25	26	27	28	29	30	31	32	33	34	35	36	37	38	1
24	19	1	2	..	..	..	..	..	..	..	..	..	..	..	..	..	..	..	..	23	15	
19	19	..	..	..	..	..	..	..	..	..	..	..	..	..	..	..	..	..	..	22	19	
14	8	..	..	..	..	..	..	..	..	..	..	..	..	..	..	..	..	..	..	20	23	
32	7	1	3	..	..	..	..	1	..	..	..	..	..	..	..	..	..	2	..	51	64	
..	..	..	..	..	..	..	..	..	..	..	..	..	..	..	..	..	..	48	..	..	5	
12	1	..	..	..	..	..	..	..	..	..	..	..	..	1	..	..	..	1	..	10	32	
26	..	..	1	..	..	..	..	..	..	..	..	..	..	..	..	..	..	..	..	23	37	
56	1	1	1	..	..	..	..	..	..	..	..	..	..	..	..	..	..	4	..	61	114	
34	1	..	3	..	..	..	..	..	..	..	..	..	..	..	..	..	..	..	..	25	55	
12	..	..	..	..	..	..	..	..	..	..	..	..	..	..	..	..	..	..	..	15	21	
1	..	..	..	..	..	..	..	..	..	..	..	..	..	..	..	..	..	..	..	..	1	
84	1	1	1	..	..	..	..	..	..	..	..	..	..	1	..	..	..	..	..	49	120	
50	29	..	..	..	..	..	..	..	..	..	..	..	..	..	..	..	..	..	..	39	58	
105	67	..	..	..	..	..	..	..	..	..	..	..	..	..	..	..	..	..	..	99	105	
80	58	..	2	..	..	..	..	..	..	..	..	..	..	..	..	..	..	..	..	70	69	
17	13	..	..	..	..	..	..	..	..	..	..	..	..	..	..	..	..	..	..	17	21	
..	..	..	..	..	..	..	..	..	..	..	..	वीरान	..	..	..	..	..	...	..	..	..	
31	..	..	..	..	..	..	..	..	..	..	..	..	..	..	..	..	..	1	..	56	80	169
22	..	..	..	..	..	..	..	..	..	..	..	..	..	..	..	..	..	1	..	38	52	
9	..	..	..	..	..	..	..	..	..	..	..	..	..	..	..	..	..	..	..	18	28	
100	..	8	..	1	..	..	..	..	..	..	..	..	..	..	..	..	..	3	..	110	188	170
59	..	7	..	1	..	..	..	..	..	..	..	..	..	..	..	..	..	3	..	59	110	
22	..	..	..	..	..	..	..	..	..	..	..	..	..	..	..	..	..	..	..	22	32	
19	..	1	..	..	..	..	..	..	..	..	..	..	..	..	..	..	..	..	..	29	46	
391	2	2	..	..	..	..	..	2	..	1	..	..	..	10	..	1	..	55	..	515	772	171
228	2	2	..	..	..	..	..	..	..	1	..	..	..	10	..	1	..	53	..	367	485	
93	..	..	..	..	..	..	..	2	..	..	..	..	..	..	..	..	..	2	..	83	170	
70	..	..	..	..	..	..	..	..	..	..	..	..	..	..	..	..	..	..	..	65	117	
109	2	1	..	..	..	..	..	..	..	..	..	..	..	..	..	..	..	5	..	143	206	172
38	..	..	..	..	..	..	..	..	..	..	..	..	..	..	..	..	..	5	..	59	79	
46	2	..	..	..	..	..	..	..	..	..	..	..	..	..	..	..	..	..	..	57	71	
25	..	1	..	..	..	..	..	..	..	..	..	..	..	..	..	..	..	..	..	27	56	
1384	7	17	3	..	..	..	..	10	1	1	..	1	..	2	..	6	..	74	3	1,483	2,255	173
94	1	3	..	..	..	..	..	..	..	..	..	..	..	..	..	..	..	21	1	121	148	
70	..	..	..	..	..	..	..	..	..	..	..	..	..	..	..	..	..	..	..	43	79	
70	..	..	..	..	..	..	..	..	..	..	..	..	..	..	..	..	..	..	..	44	69	
57	..	1	..	..	..	..	..	..	..	..	..	..	..	..	..	..	..	1	..	40	78	
54	..	..	..	..	..	..	..	..	..	..	..	..	..	..	..	1	..	3	1	75	102	
47	..	..	..	..	..	..	..	..	..	..	..	..	..	..	..	..	..	..	..	45	65	
26	..	..	..	..	..	..	..	..	..	..	..	..	..	..	..	..	..	..	..	31	43	
15	..	..	..	..	..	..	..	..	..	..	..	..	..	..	..	..	..	..	..	12	25	
20	1	..	..	..	..	..	..	..	..	..	..	..	..	..	..	..	..	..	..	23	31	
46	1	..	..	..	..	..	..	..	..	..	..	..	..	..	..	..	..	..	..	47	83	
105	1	...	..	..	..	..	..	..	..	..	..	..	..	..	..	..	..	..	..	95	135	

जनगणना का प्राथमिक सारांश

स्थानीय कोड नं.	गांव/वार्ड गणना ब्लाक का नाम	गांव का क्षेत्रफल एकड़ में नगर/वार्ड का वर्ग कि. मी. में	आवाद रिहायशी मकानों की संख्या	परिवारों की संख्या	गिने गये व्यक्तियों की कुल संख्या (बेघरबार और संस्थाओं में रहने वाले व्यक्तियों सहित) व्यक्ति	पु.	स्त्री	अनुसूचित जातियां पु.	स्त्री	अनुसूचित जनजातियां पु.	स्त्री	साक्षर एवं शिक्षित व्यक्ति पु.	स्त्री	(I-IX) कुल काम करने वाले पु.	स्त्री
1	2	3	4	5	6	7	8	9	10	11	12	13	14	15	16
	सुलजारसिंह का पुरा		11	13	119	62	57	..	..	..	..	21	..	29	1
	धामीराम का पुरा		8	12	87	46	41	..	..	..	..	7	..	25	..
	काँसपुरा		16	70	480	245	235	134	139	..	..	76	2	144	3
	मोतीपुरा		14	24	198	108	90	..	..	..	..	39	6	52	..
	झील का पुरा		19	38	293	161	132	47	33	..	..	51	5	87	..
	भदोरिया का पुरा		6	12	87	44	43	17	12	..	..	6	1	22	..
	छत्रीपुरा		41	67	478	270	208	37	25	..	..	120	18	145	1
	सिरदार का पुरा		9	13	111	64	47	56	40	..	..	20	1	27	..
	भौरे का पुरा		19	24	189	102	87	..	..	..	..	44	9	46	..
	आमन का पुरा		11	20	121	69	52	..	..	..	..	35	1	31	..
	हवेली का पुरा		58	92	631	388	243	..	..	..	..	165	2	149	3
	रमले का पुरा		11	14	96	47	49	24	27	..	..	7	..	25	..
	भूरिसिंह का पुरा		31	41	283	162	121	50	42	..	..	31	1	79	..
174	खाड़ोली	8,804.00	470	540	4,059	2,388	1,671	325	255	..	..	698	116	1,209	8
	किताड़ी		29	29	163	108	55	20	10	..	..	15	..	75	..
	बरलासन		51	51	387	226	161	30	23	..	..	27	..	123	3
	चेरीवारे का पुरा		46	46	337	191	146	28	19	..	..	60	14	88	..
	जगन्नाथ का पुरा		27	29	244	138	106	30	20	...	..	53	11	55	1
	भूम्पाल का पुरा		25	25	144	81	63	36	28	..	..	17	..	35	..
	चमार का पुरा		9	9	65	32	33	32	33	..	..	7	..	14	..
	अर्जुन का पुरा		9	13	104	64	40	..	..	..	..	12	1	33	..
	कोकसिंह का पुरा		65	65	601	368	233	..	..	..	..	128	29	175	..
	बहराना		116	177	1,321	782	539	18	16	..	..	252	51	394	1
	तुस्सी का पुरा		93	96	693	398	295	131	106	..	..	127	10	217	2
175	सिहोरी	2,878.00	165	237	1,819	993	826	213	181	..	..	239	53	537	5
	सिहोरी		101	150	1,129	605	524	71	61	..	..	171	48	323	4
	हमालिया का पुरा (खुर्द)		4	4	52	30	22	..	..	..	..	12	..	16	..
	हमालिया का पुरा (कला)		7	10	66	42	24	..	..	..	..	6	..	24	..
	जगन्नाथसिंह का पुरा		11	20	153	88	65	60	39	..	..	11	..	42	1
	इन्द्राजसिंह का पुरा		8	12	83	47	36	..	..	..	..	1	..	30	..
	कुन्दन का पुरा		26	33	249	130	119	82	81	..	..	22	1	72	..
	मनराखन का पुरा		8	8	87	51	36	..	..	..	..	16	4	30	..
176	नहराबली	999.00	34	57	513	304	209	121	95	..	..	92	12	152	21
	नहराबली		24	39	356	222	134	59	41	..	..	61	9	113	1
	जाहरसिंह का पुरा		10	18	157	82	75	62	54	..	..	31	3	39	20
177	उम्मेदगढ़ बांसी	3,092.00	145	244	1,610	898	712	181	144	..	..	365	35	462	5
	उम्मेदगढ़बांसी		114	190	1,236	691	545	176	140	..	..	312	29	361	5
	कोनीपुर		5	17	97	52	45	5	4	..	..	29	6	23	..
	लोगर		18	28	196	109	87	..	..	..	..	21	..	56	..
	हरीचन्द्र का पुरा		7	7	61	36	25	..	..	..	..	3	..	18	..
	रमले का पुरा		1	2	20	10	10	..	..	..	..	..	..	4	..
178	नाहरदो	487.00	51	106	693	368	325	81	82	..	..	95	7	191	26
179	बरोली	410.00	44	79	560	301	259	8	5	..	..	117	22	143	47

काम करने वाले																						
I		II		III		IV		V(a)		V(b)		VI		VIII		IX		X		काम न करने वाले		स्थानीय कोड नं.
पु.	स्त्री	पु.	स्त्री	पु.	स्त्री	पु.	स्त्री	पु.	स्त्री	पु.	स्त्री	पु.	स्त्री	पु.	स्त्री	पु.	स्त्री	पु.	स्त्री	पु.	स्त्री	
17	18	19	20	21	22	23	24	25	26	27	28	29	30	31	32	33	34	35	36	37	38	1
29	1	..	..	..	..	..	..	..	..	..	..	..	..	..	..	..	..	..	..	33	56	
25	..	..	..	..	..	..	..	..	..	..	..	..	..	..	..	..	..	..	..	21	41	
140	2	2	..	..	..	..	..	..	..	..	..	..	..	..	..	..	..	2	1	101	232	
48	..	..	..	..	..	..	..	..	..	..	..	..	..	..	..	..	..	4	..	56	90	
86	..	..	..	..	..	..	..	..	..	..	..	..	..	..	..	..	..	1	..	74	132	
19	..	..	..	..	..	..	..	..	..	..	..	..	..	..	..	1	..	2	..	22	43	
126	..	7	1	..	..	..	..	..	..	..	..	..	..	..	..	2	..	10	..	125	207	
26	..	..	..	..	..	..	..	..	..	..	..	..	..	..	..	..	..	1	..	37	47	
38	..	..	..	..	..	..	..	..	..	..	..	1	..	..	..	..	..	7	..	56	87	
24	..	..	..	..	..	..	..	1	..	1	..	..	..	..	..	..	..	5	..	38	52	
126	..	..	2	..	..	..	..	7	1	..	..	..	..	2	..	..	..	14	..	239	240	
23	..	2	..	..	..	..	..	..	..	..	..	..	..	..	..	..	..	..	..	22	49	
70	..	2	..	..	..	..	..	2	..	..	..	..	..	..	..	2	..	3	..	83	121	
1098	6	30	..	1	..	..	..	3	..	1	..	1	..		..	..	..	75	2	1,179	1,663	174
50	1	5	..	..	..	..	..	..	..	..	..	..	..	..	..	..	..	20	..	33	54	
123	3	..	..	..	..	..	..	..	..	..	..	..	..	..	..	..	..	..	..	103	158	
70	..	14	..	..	..	..	.	..	..	..	..	1	..	..	..	..	..	3	..	103	146	
51	..	3	..	..	..	..	..	..	..	..	..	..	..	..	..	..	..	1	1	83	105	
34	.	1	..	..	..	..	..	..	..	..	..	..	..	..	..	..	..	..	..	46	63	
14	..	..	..	..	..	..	..	..	..	..	..	..	..	..	..	..	..	..	..	18	33	
33	..	..	..	..	..	..	..	..	..	..	..	..	..	..	..	..	..	..	..	31	40	
141	..	..	..	..	..	..	..	..	..	..	..	..	..	..	..	..	..	34	..	193	233	
366	..	7	..	1	..	..	..	3	..	1	..	..	..	..	..	..	..	16	1	388	538	
216	2	..	..	..	..	..	..	..	..	..	..	..	..	..	..	..	..	1	..	181	293	
521	3	..	1	..	..	..	..	..	..	..	..	..	..	1	..	..	..	15	1	456	821	175
307	2	..	1	..	..	..	..	..	..	..	..	..	..	1	..	..	..	15	1	282	520	
16	..	..	..	..	..	..	..	..	..	..	..	..	..	..	..	..	..	..	..	14	22	
24	..	..	..	..	..	..	..	..	..	..	..	..	..	..	..	..	..	..	..	18	24	
42	1	..	..	..	..	..	..	..	..	..	..	..	..	..	..	..	..	..	..	46	64	
30	..	..	..	..	..	..	..	..	..	..	..	..	..	..	..	..	..	..	..	17	36	
72	..	..	..	..	..	..	..	..	..	..	..	..	..	..	..	..	..	...	..	58	119	
30	..	..	..	..	..	..	..	..	..	..	..	..	..	..	..	..	..	..	..	21	36	
149	21	..	..	..	..	..	..	..	..	..	..	..	..	..	..	2	..	1	..	152	188	176
110	1	..	..	..	..	..	..	..	..	..	..	..	.	..	..	2	..	1	..	109	133	
39	20	..	..	..	..	..	..	..	..	..	..	..	..	..	.	..	..	..	..	43	55	
442	4	3	1	1	..	..	..	..	..	..	..	..	..	4	..	3	..	9	..	436	707	177
349	4	..	1	..	..	..	..	..	..	..	..	..	..	3	..	2	..	7	..	330	540	
16	..	3	..	1	..	..	..	..	..	..	..	..	..	1	..	..	..	2	..	29	45	
55	..	..	..	..	..	..	..	..	..	..	..	..	..	..	..	1	..	..	..	53	87	
18	..	..	..	..	..	..	..	..	..	..	..	..	..	..	..	..	..	..	..	18	25	
4	..	..	..	..	..	..	..	..	..	..	..	..	..	..	..	..	..	..	..	6	10	
186	25	2	1	..	..	..	..	..	..	..	..	..	..	1	..	..	..	2	..	177	299	178
139	47	..	..	..	..	..	..	..	..	..	..	..	..	..	..	..	..	4	..	158	212	179

जनगणना का प्राथमिक सारांश

स्थानीय कोड नं.	गाँव/वार्ड गणना ब्लाक का नाम	गाँव का क्षेत्रफल एकड़ में नगर/वार्ड का वर्ग कि.मी. में	आबाद रिहायशी मकानों की संख्या	परिवारों की संख्या	गिने गये व्यक्तियों की कुल संख्या (बेघरबार और संस्थाओं में रहने वाले व्यक्तियों सहित)			अनुसूचित जातियां		अनुसूचित जन-जातियां		साक्षर एवं शिक्षित व्यक्ति		(I-IX) कुल काम करने वाले	
					व्यक्ति	पु.	स्त्री	पु.	स्त्री	पु.	स्त्री	पु.	स्त्री	पु.	स्त्री
1	2	3	4	5	6	7	8	9	10	11	12	13	14	15	16
180	हड़वांसी	1,953.00	174	302	1,905	1,067	838	200	179	..	..	528	18	618	6
	हड़वांसी		136	231	1,448	817	631	200	179	..	..	437	18	463	3
	जनकवारे का पुरा		8	12	72	37	35	..	..	..	..	9	..	27	2
	बाबाजी का पुरा		15	36	221	118	103	..	..	..	..	29	..	76	..
	गूजर का पुरा		15	23	164	95	69	..	..	..	..	53	..	52	1
181	बीरमपुर	121.00	14	35	216	122	94	20	16	..	..	42	2	74	2
182	चैना	2,011.00	93	159	1,416	796	620	68	57	..	..	193	5	407	5
	चैना		33	33	593	326	267	13	17	..	..	100	3	162	2
	जहांगीर का पुरा		12	12	205	118	87	..	..	..	..	6	..	50	2
	बमनपुरा		12	37	134	78	56	..	..	..	..	7	..	46	..
	चिन्नू का पुरा		18	28	290	167	123	55	40	..	..	37	2	96	1
	रतना का पुरा		18	49	194	107	87	..		..	..	43	..	53	..
183	सांटा	844.00	105	146	925	527	398	23	22	..	..	211	12	280	5
	सांटा		103	143	881	503	378	23	22	..	..	205	12	271	5
	हरीसिंह का पुरा		2	3	44	24	20	..	..	..	...	6	..	9	..
184	अधन्नपुर	414.00	28	38	259	135	124	31	25	..	..	47	26	62	5
185	खनेता	1,947.00	163	210	1,312	699	613	241	202	..	..	186	8	390	9
	खनेता		102	128	723	377	346	136	123	..	..	74	4	220	8
	चक्क का पुरा		6	17	118	62	56	..	..	..	..	13	..	29	..
	गादेराम का पुरा		23	23	137	72	65	..	..	..	..	39	..	42	..
	चमारों का पुरा		32	42	334	188	146	105	79	..	..	60	4	99	1
186	देवरी	847.00	59	78	633	337	296	134	132	..	..	121	9	170	3
	देवरी		35	48	336	184	152	7	7	..	..	72	9	95	1
	मौकाराम का पुरा		24	30	297	153	144	127	125	..	..	49	..	75	2
187	सहराना	953.00	88	127	895	511	384	196	151	..	..	155	6	288	1
	सहराना		19	27	215	114	101	..	..	..	..	53	4	57	..
	चमारों का पुरा		23	36	235	127	108	127	108	..	..	34	..	75	1
	जाहरसिंह का पुरा		7	8	52	30	22	14	7	..	..	9	..	16	..
	सवाई का पुरा		9	18	117	74	43	55	36	..	..	16	..	36	..
	मानपाल का पुरा		10	10	68	47	21	..	..	..	..	13	..	30	..
	महराजसिंहपुरा		20	28	208	119	89	..	..	..	..	30	2	74	..
188	महाराजपुर	2,004.00	78	120	821	466	355	29	27	..	..	219	10	226	2
189	सिलायथा	1,733.00	119	164	1,133	625	508	172	142	..	..	148	6	339	4
	सिलायथा		96	135	931	517	414	172	142	..	..	137	6	283	4
	मिहीलाल का पुरा		17	19	135	72	63	..	..	..	..	9	..	34	..
	साब्ले का पुरा		6	10	67	36	31	..	..	..	..	2	..	22	..
190	डोंगरपुर	469.00	16	21	148	76	72	41	34	..	..	25	1	44	2
191	धुधारी	371.00	..	..	..	..	..	वीरान		..	..	..	..	..	..
192	देवगढ़	344.00	24	26	172	94	78	..	..	31	27	22	..	47	..
193	घोरेरा	378.00	14	15	103	59	44	2	3	..	..	19	..	27	2
	घोरेरा		8	9	66	36	30	2	3	..	..	17	..	17	1
	चौक का पुरा		6	6	37	23	14	..	..	..	..	2	..	10	1
194	पनारा	1,294.00	24	36	227	126	101	18	18	..	..	11	..	71	1
	पनारा		16	22	126	67	59	14	15	..	..	9	..	39	1

काम करने वाले																						
I		II		III		IV		V(a)		V(b)		VI		VIII		IX		X		काम न करने वाले		स्थानीय कोड नं.
पु.	स्त्री	पु.	स्त्री	पु.	स्त्री	पु.	स्त्री	पु.	स्त्री	पु.	स्त्री	पु.	स्त्री	पु.	स्त्री	पु.	स्त्री	पु.	स्त्री	पु.	स्त्री	
17	18	19	20	21	22	23	24	25	26	27	28	29	30	31	32	33	34	35	36	37	38	1
576	5	15	1	7	..	1	..	5	..	2	..	2	..	3	..	..	..	7	..	449	832	180
422	2	15	1	7	..	1	..	5	..	2	..	1	..	3	..	..	..	7	..	354	628	
27	2	..	..	..	..	..	..	..	..	..	..	..	..	..	..	..	..	..	..	10	33	
75	..	..	..	..	..	..	..	..	..	..	..	1	..	..	..	..	..	..	..	42	103	
52	1	..	..	..	..	..	..	..	..	..	..	..	..	..	..	..	..	..	..	43	68	
74	2	..	..	..	..	..	..	..	..	..	..	..	..	..	..	..	..	..	..	48	92	181
391	5	1	..	..	..	..	..	..	..	..	..	..	..	..	..	3	..	12	..	389	615	182
152	2	1	..	..	..	..	..	..	..	..	..	..	..	..	..	3	..	6	..	164	265	
47	2	..	..	..	..	..	..	..	..	..	..	..	..	..	..	..	..	3	..	68	85	
46	..	..	..	..	..	..	..	..	..	..	..	..	..	..	..	..	..	..	..	32	56	
93	1	..	..	..	..	..	..	..	..	..	..	..	..	..	..	..	..	3	..	71	122	
53	..	..	..	..	..	..	..	..	..	..	..	..	..	..	..	..	..	..	..	54	87	
265	2	4	1	1	1	..	..	2	1	1	..	..	..	..	..	..	..	7	..	247	393	183
256	2	4	1	1	1	..	..	2	1	1	..	..	..	..	..	..	..	7	..	232	373	
9	..	..	..	..	..	..	..	..	..	..	..	..	..	..	..	..	..	..	..	15	20	
55	3	5	2	..	..	..	..	..	..	..	..	..	..	..	..	..	..	2	..	73	119	184
348	8	28	1	..	..	..	..	1	..	1	..	..	..	3	..	4	..	5	..	309	604	185
182	7	25	1	..	..	..	..	1	..	1	..	..	..	3	..	3	..	5	..	157	338	
29	..	..	..	..	..	..	..	..	..	..	..	..	..	..	..	..	..	..	..	33	56	
42	..	..	..	..	..	..	..	..	..	..	..	..	..	..	..	..	..	..	..	30	65	
95	1	3	..	..	..	..	..	..	..	...	..	..	..	..	..	1	..	..	..	89	145	
163	3	..	..	..	..	..	..	..	..	..	..	..	..	1	..	..	..	6	..	167	293	186
91	1	..	..	..	..	..	..	..	..	..	..	..	..	1	..	..	..	3	..	89	151	
72	2	..	..	..	..	..	..	..	..	..	..	..	..	..	..	..	..	3	..	78	142	
287	1	1	..	..	..	..	..	..	..	..	..	..	..	..	..	..	..	..	..	223	383	187
57	..	...	..	..	..	..	..	..	..	..	..	..	..	..	..	..	..	..	..	57	101	
74	1	1	..	..	..	..	..	..	..	..	..	..	..	..	..	..	..	..	...	52	107	
16	..	..	..	..	..	..	..	..	..	..	..	..	..	..	..	..	..	..	..	14	22	
36	..	..	..	..	..	..	..	..	..	..	..	..	..	..	..	..	..	..	..	38	43	
30	..	..	..	..	..	..	..	..	..	..	..	..	..	..	..	..	..	..	..	17	21	
74	..	..	..	..	..	..	..	..	..	..	..	..	..	..	..	..	..	..	..	45	89	
218	2	..	..	1	..	..	..	..	..	..	..	..	..	..	..	2	..	5	..	240	353	188
310	4	25	..	..	..	..	..	..	..	..	..	..	..	..	..	..	..	4	..	286	504	189
256	4	23	..	..	..	..	..	..	..	..	..	..	..	..	..	..	..	4	..	234	410	
34	..	..	..	..	..	..	..	..	..	..	..	..	..	..	..	..	..	..	..	38	63	
20	..	2	..	..	..	..	..	..	..	..	..	..	..	..	..	..	..	..	..	14	31	
43	2	1	..	..	..	..	..	..	..	..	..	..	..	..	..	..	..	..	..	32	70	190
..	..	..	..	..	..	..	..	..	..	वीरान		..	..	..	..	..	..	..	..	..	..	191
28	..	15	..	..	..	..	..	..	..	..	..	2	..	..	..	2	..	..	..	47	78	192
26	1	..	..	..	..	..	..	1	1	..	..	..	..	..	..	..	..	..	..	32	42	193
16	..	..	..	..	..	..	..	1	1	..	..	..	..	..	..	..	..	..	..	19	29	
10	1	..	..	..	..	..	..	..	..	..	..	..	..	..	..	..	..	..	..	13	13	
70	1	..	..	..	..	..	..	..	..	..	..	1	..	..	..	..	..	..	..	55	100	194
38	1	..	..	..	..	..	..	..	..	..	..	1	..	..	..	..	..	..	..	28	58	

जनगणना का प्राथमिक सारांश

स्थानीय कोड नं.	गांव/वार्ड गणना ब्लाक का नाम	गांव का क्षेत्रफल एकड़ में नगर/वार्ड का वर्ग कि. मी. में	आबाद रिहायशी मकानों की संख्या	परिवारों की संख्या	गिने गये व्यक्तियों की कुल संख्या (बेघरबार और संस्थाओं में रहने वाले व्यक्तियों सहित)			अनुसूचित जातियां		अनुसूचित जन-जातियां		साक्षर एवं शिक्षित व्यक्ति		(I–IX) कुल काम करने वाले	
					व्यक्ति	पु.	स्त्री	पु.	स्त्री	पु.	स्त्री	पु.	स्त्री	पु.	स्त्री
1	2	3	4	5	6	7	8	9	10	11	12	13	14	15	16
	पटेल का पुरा		2	3	27	14	13	4	3	..	..	1	..	9	..
	बुरापुरा		6	11	74	45	29	..	..	..	..	1	..	23	..
195	सदुआपुरा	489.00	9	13	100	53	47	6	4	..	..	10	..	28	..
196	निरार	1,785.00	31	31	190	105	85	..	..	..	..	..	..	58	1
	निरार		12	12	65	37	28	..	..	..	..	..	..	26	..
	गुरजा		19	19	125	68	57	..	..	..	..	..	..	32	1
197	बघेवर	755.00	19	21	180	100	80	..	..	69	61	..	..	44	..
198	भुमपुरा	948.00	26	26	131	74	57	37	27	..	..	6	..	42	1
199	बहराई ऊपरी	3,015.00	14	14	81	50	31	..	..	..	..	..	..	34	..
200	बहराई नीचली	1,512.00	32	32	206	113	93	74	69	..	..	..	..	57	4
201	जाजीपुरा	3,725.00	3	3	23	16	7	..	..	..	..	7	3	9	..
202	करसा	2,298.00	..	.	..	..	..	वीरान		..	..	..	..	..	..
203	कहारपुरा	424.00	26	44	318	167	151	..	..	..	..	37	4	81	1
204	गोपालपुरा	2,125.00	17	23	131	77	54	11	5	..	..	13	..	38	1
	गोपालपुरा		10	14	79	48	31	11	5	..	..	10	..	24	1
	पंचमपुरा		7	9	52	29	23	..	..	..	..	3	..	14	..
205	टेलरी	345.00	13	17	109	56	53	7	..	..	..	9	..	28	1
206	घूरकूड़ा	919.00	82	147	988	529	459	61	55	..	..	97	7	294	2
207	पहाड़गढ़	1,612.00	363	496	2,991	1,570	1,421	407	387	..	..	741	217	740	57
208	मनोहरपुरा	314.00	17	30	245	133	112	..	..	..	..	25	..	58	2
	मनोहरपुरा		14	21	167	92	75	..	..	..	..	22	..	39	2
	जनुआपुरा		3	9	78	41	37	..	..	..	..	3	..	19	..
209	रानीपुरा	133.00	2	10	47	24	23	..	..	..	..	4	..	11	1
210	खडरियापुरा	2,874.00	50	50	244	137	107	..	..	132	103	14	1	74	18
211	मानपुर	1,980.00	40	41	200	119	81	..	..	64	51	8	..	71	2
212	अमरई	1,512.00	4	4	16	13	3	..	..	..	..	2	..	13	..
213	बंधरई	9,981.00	22	22	132	82	50	32	26	..	..	1	..	50	..
	बंधरई		9	9	58	32	26	32	26	..	..	1	..	14	..
	गूढाकोरा		13	13	74	50	24	..	..	..	..	..	..	36	..
214	रकैहरा	1,232.00	30	30	171	88	83	..	..	20	20	19	..	50	2
215	सेंदई	1,563.00	4	5	27	17	10	..	..	..	..	1	..	9	..
216	हरियापुरा	296.00	..	..	..	..	..	वीरान		..	..	..	..	..	..
217	मरा	1,429.00	28	28	174	99	75	..	..	72	58	..	..	55	1
218	भज्जे का पुरा	2,125.00	..	..	..	..	..	वीरान		..	..	..	..	..	..
219	बरईकोट	1,169.00	..	..	..	..	..	वीरान		..	..	..	..	..	..
220	कन्हार	3,511.00	110	112	711	391	320	112	94	51	46	142	31	216	14
221	जोगीपुरा	903.00	5	5	32	16	16	..	..	16	16	..	..	7	1
222	आरेटी	1,960.00	24	25	139	76	63	10	10	..	..	..	..	44	..
223	कालाखेत	3,100.00	24	24	114	59	55	..	..	25	27	2	..	34	..
224	झिनिया	5,287.00	17	18	78	50	28	..	..	..	..	..	..	42	..
225	पालि	5,901.00	9	9	53	40	13	..	..	..	..	13	..	31	..
226	रेतकी	1,100.00	..	..	..	..	..	वीरान		..	..	..	..	..	..
227	ठेर	997.00	1	1	2	2	..	..	..	..	..	..	..	2	..
228	भरिकापुर	4,397.00	..	..	..	..	..	वीरान		..	..	..	..	..	..

जौरा तहसील

काम करने वाले																						
I		II		III		IV		V(a)		V(b)		VI		VII		VIII		IX		X काम न करने वाले		
पु.	स्त्री	पु.	स्त्री	पु.	स्त्री	पु.	स्त्री	पु.	स्त्री	पु.	स्त्री	पु.	स्त्री	पु.	स्त्री	पु.	स्त्री	पु.	स्त्री	पु.	स्त्री	स्थानीय कोड नं.
17	18	19	20	21	22	23	24	25	26	27	28	29	30	31	32	33	34	35	36	37	38	1
9	..	..	..	..	..	..	..	..	..	..	..	..	..	..	..	..	..	...	..	5	13	
23	..	..	..	..	..	..	..	..	..	..	..	..	..	..	..	..	..	..	..	22	29	
28	..	..	..	..	.	..	..	..	..	..	..	..	..	..	..	..	..	..	..	25	47	195
57	1	..	..	..	..	..	..	..	..	..	..	..	..	..	..	..	..	1	..	47	84	196
25	..	..	..	..	..	..	..	..	..	..	..	..	..	..	..	..	..	1	..	11	28	
32	1	..	..	..	..	..	..	..	..	..	..	..	..	..	..	..	..	..	..	36	56	
44	..	..	..	..	..	..	..	..	..	..	..	..	..	..	..	..	..	..	..	56	80	197
41	1	..	..	..	..	..	..	..	..	..	..	..	..	..	..	..	..	1	..	32	56	198
33	..	..	..	..	..	..	..	..	..	..	..	..	..	..	..	1	..	..	..	16	31	199
57	4	..	..	..	..	..	..	..	..	..	..	..	..	..	..	..	..	..	..	56	89	200
6	..	2	..	..	..	..	..	..	..	..	..	..	..	1	..	..	..	..	..	7	7	201
..	..	..	..	..	..	..	..	..	..	वीरान		..	..	..	..	..	..	..	..	..	..	202
69	1	9	..	..	..	..	..	..	..	..	..	..	..	..	..	1	..	2	..	86	150	203
38	1	..	..	..	..	..	..	..	..	..	..	..	..	..	..	..	..	..	..	39	53	204
24	1	..	..	..	..	..	..	..	..	..	..	..	..	..	..	..	..	..	..	24	30	
14	..	..	..	..	..	..	..	..	..	..	..	..	..	...	..	..	..	..	..	15	23	
27	1	..	..	..	..	..	..	..	..	..	..	..	..	..	..	..	..	1	..	28	52	205
281	2	..	..	8	..	..	..	..	..	..	..	..	..	..	..	..	..	5	..	235	457	206
322	32	47	6	30	..	1	..	32	1	27	..	33	2	82	3	11	..	155	13	830	1,364	207
57	2	..	..	..	..	..	..	..	..	..	..	..	..	..	..	..	..	1	..	75	110	208
39	2	..	..	..	..	..	..	..	..	..	..	..	..	..	..	..	..	..	..	53	73	
18	..	..	..	..	..	..	..	..	..	..	..	..	..	..	..	..	..	1	..	22	37	
11	1	..	..	..	..	..	..	..	..	..	..	..	..	..	..	..	..	..	..	13	22	209
53	..	..	..	20	18	..	..	..	..	..	..	..	..	..	..	..	..	1	..	63	89	210
69	2	..	..	2	..	..	..	..	..	..	..	..	..	..	..	..	..	..	..	48	79	211
13	..	..	..	..	..	..	..	..	..	..	..	..	..	..	..	..	..	..	..	..	3	212
50	..	..	..	..	..	..	..	..	..	..	..	..	..	..	..	..	..	..	..	32	50	213
14	..	..	..	..	..	..	..	..	..	..	..	..	..	..	..	..	..	..	..	18	26	
36	..	..	..	..	..	..	..	..	..	..	..	..	..	..	..	..	..	..	..	14	24	
50	2	..	..	..	..	..	..	..	..	..	..	..	..	..	..	..	..	..	..	38	81	214
5	..	1	..	3	..	..	..	..	..	..	..	..	..	..	..	..	..	..	..	8	10	215
..	..	..	..	..	..	..	..	..	..	वीरान		..	..	..	..	..	..	..	..	..	..	216
52	..	1	1	2	..	..	..	..	..	..	..	..	..	..	..	..	..	..	..	44	74	217
..	..	..	..	..	..	..	..	..	..	वीरान		..	..	..	..	..	..	..	..	..	..	218
..	..	..	..	..	..	..	..	..	..	वीरान		..	..	..	..	..	..	..	..	..	..	219
148	1	21	13	8	..	..	..	3	..	5	..	..	..	5	..	1	..	25	..	175	306	220
7	1	..	..	..	..	..	..	..	..	..	..	..	..	..	..	..	..	..	..	9	15	221
44	..	..	..	..	..	..	..	..	..	..	..	..	..	..	..	..	..	..	..	32	63	222
34	..	..	..	..	..	..	..	..	..	..	..	..	..	..	..	..	..	..	..	25	55	223
42	..	..	..	..	..	..	..	..	..	..	..	..	..	..	..	..	..	..	..	8	28	224
16	..	..	..	..	..	..	..	..	..	..	..	..	..	..	..	..	..	15	..	9	13	225
..	..	..	..	..	..	..	..	..	..	वीरान		..	..	..	..	..	..	..	..	..	.	226
2	..	..	..	..	..	..	..	..	..	..	..	..	..	..	..	..	..	..	..	..	..	227
..	..	..	..	..	..	..	..	..	..	वीरान		..	..	..	..	..	..	..	..	...	..	228

जनगणना का प्राथमिक सारांश

स्थानीय कोड नं.	गांव/वार्ड गणना ब्लाक का नाम	गांव का क्षेत्रफल एकड़ में नगर/वार्ड का वर्ग कि. मी. में	आबाद रिहायशी मकानों की संख्या	परिवारों की संख्या	गिने गये व्यक्तियों की कुल संख्या (बेघरबार और संस्थाओं में रहने वाले व्यक्तियों सहित) व्यक्ति	पु.	स्त्री	अनुसूचित जातियां पु.	स्त्री	अनुसूचित जन-जातियां पु.	स्त्री	साक्षर एवं शिक्षित व्यक्ति पु.	स्त्री	(I-IX) कुल काम करने वाले पु.	स्त्री
1	2	3	4	5	6	7	8	9	10	11	12	13	14	15	16
229	जदेरू	6,388.00	64	76	380	215	165	34	31	55	53	51	6	134	..
230	अमोही	4,232.00	15	21	110	58	52	..	..	26	27	3	..	27	..
231	धोबिनी	2,112.00	32	32	213	119	94	..	..	82	72	15	1	59	..
232	धूमखोह	424.00	..	..	..	..	..	वीरान		..	..	..	..	..	..
233	ऊमरी	2,314.00	..	..	..	..	..	वीरान		..	..	..	..	..	..
234	गुरजा	256.00	..	..	..	..	..	वीरान		..	..	..	..	..	..
235	राजपुर	6,801.00	..	..	..	..	..	वीरान		..	..	..	..	..	..
236	कुशमानी	657.00	49	55	288	141	147	44	39	..	..	23	1	85	3
237	कोहेरा	1,480.00	..	..	..	..	..	वीरान		..	..	..	..	..	..
238	खोरा	707.00	43	45	213	126	87	29	19	..	..	14	..	77	1
239	खोरी	319.00	..	..	..	..	..	वीरान		..	..	..	..	..	..
240	गहतोली	524.00	21	21	368	203	165	18	17	6	8	51	..	135	1
241	टिड़ावली	982.00	..	..	..	..	..	वीरान		..	..	..	..	..	..
242	देवरा	3,036.00	11	11	51	27	24	..	..	1	1	..	..	19	..
243	धौंधा	5,405.00	200	241	1313	716	597	177	156	..	..	143	7	417	14
244	बसखोह	495.00	..	..	..	..	..	वीरान		..	..	..	..	..	..
245	भुरि	1,553.00	..	..	..	..	..	वीरान		..	..	..	..	..	..

जौरा

	जौरा (न. स.)	1.68	1,194		10,314		4,614		521		..		1,288		94
				1,651		5,700		696		..		3,108		2,406	
1/III	जौरा (न.पा.)	1.59	1,145		10,007		4,471		507		..		1,257		94
				1,596		5,536		677		..		3,031		2,326	
1/III/1	वार्ड नं. 1	..	239	341	2,030	1,121	909	79	82	..	..	630	230	455	11
	ब्लाक नं. 1		73	94	476	266	210	25	26	..	..	133	54	99	2
	ब्लाक नं. 2		49	76	551	311	240	14	16	..	..	178	63	122	2
	ब्लाक नं. 3		58	75	455	242	213	2	5	..	..	176	84	106	3
	ब्लाक नं. 4		59	96	548	302	246	38	35	..	..	143	29	128	4
1/III/2	वार्ड नं. 2	..	118	146	990	555	435	12	8	..	..	257	80	270	19
	ब्लाक नं. 5		55	69	454	258	196	12	8	..	..	117	31	119	10
	ब्लाक नं. 6		63	77	536	297	239	..	..	..	..	140	49	151	9
1/III/3	वार्ड नं. 3	..	131	165	1,092	609	483	188	130	..	..	237	70	261	19
	ब्लाक नं. 7		48	72	478	253	225	37	32	..	..	160	68	110	5
	ब्लाक नं. 8		83	93	614	356	258	151	98	..	..	77	2	151	14
1/III/4	वार्ड नं. 4	..	102	156	978	518	460	1	1	..	..	324	150	206	9
	ब्लाक नं. 9		48	81	467	249	218	..	..	..	..	138	71	90	8
	ब्लाक नं. 10		54	75	511	269	242	1	1	..	..	186	79	116	1

जौरा तहसील

जौरा (न० स०)

काम करने वाले																						
I		II		III		IV		V(a)		V(b)		VI		VII		VIII		IX		X काम न करने वाले		
पु.	स्त्री	पु.	स्त्री	पु.	स्त्री	पु.	स्त्री	पु.	स्त्री	पु.	स्त्री	पु.	स्त्री	पु.	स्त्री	पु.	स्त्री	पु.	स्त्री	पु.	स्त्री	स्थानीय कोड नं.
17	18	19	20	21	22	23	24	25	26	27	28	29	30	31	32	33	34	35	36	37	38	1
113	..	15	..	1	..	—	..	2	..	..	..	..	..	..	..	..	..	3	—	81	165	229
25	..	2	..	..	..	..	..	..	..	..	..	..	..	..	..	..	..	..	..	31	52	230
50	..	9	..	..	..	..	..	..	..	..	..	..	..	..	..	..	..	..	..	60	94	231
..	..	..	..	..	..	..	..	..	..	वीरान		..	..	..	..	..	..	..	..	..	..	232
..	..	..	..	..	..	..	..	..	..	वीरान		..	..	..	..	..	..	..	..	..	..	233
..	..	..	..	..	..	..	..	..	..	वीरान		..	..	..	..	..	..	..	..	..	..	234
..	..	..	..	..	..	..	..	..	..	वीरान		..	..	..	..	..	..	..	..	..	..	235
84	..	..	3	..	..	..	..	..	..	..	..	..	..	..	..	..	..	1	..	56	144	236
..	..	..	..	..	..	..	..	..	..	..	..	..	..	..	..	..	..	..	..	..	..	237
71	..	5	1	..	..	..	..	..	..	..	..	..	..	..	..	..	..	1	..	49	86	238
..	..	..	..	..	..	..	..	..	..	वीरान		..	..	..	..	..	..	..	..	..	..	239
123	..	12	1	..	..	..	..	..	..	..	..	..	..	..	..	..	..	..	..	68	164	240
..	..	..	..	..	..	..	..	..	..	वीरान		..	..	..	..	..	..	..	..	..	..	241
19	..	..	..	..	..	..	..	..	—	..	..	..	..	..	..	..	..	..	..	8	24	242
380	14	35	..	..	..	..	..	..	..	..	..	..	..	..	..	..	..	2	..	299	583	243
..	..	..	..	..	..	..	..	..	..	वीरान		..	..	..	..	..	..	..	..	..	..	244
..	—	..	..	..	..	..	..	..	..	वीरान		..	..	..	..	..	..	..	..	..	..	245

नगरसमूह

12		15		1		..		..		2		6		10		..		48		4,520		
486		77		52		15		89		268		129		623		121		546		3,294		
12		15		1		..		..		2		6		10		..		48		4,377		1/III
463		76		46		15		89		267		124		615		116		515		3,210		
61	..	10	1	11	..	..	..	22	..	47	1	29	..	125	2	39	..	111	7	666	898	1/III/1
17	..	3	..	6	..	..	..	..	..	6	..	2	..	19	..	16	..	30	2	167	208	1
14	..	..	..	3	..	..	..	4	..	19	1	3	..	42	1	7	..	30	..	189	238	2
11	..	..	..	1	..	..	..	7	..	7	..	4	..	48	..	3	..	25	3	136	210	3
19	..	7	1	1	..	..	..	11	..	15	..	20	..	16	1	13	..	26	2	174	242	4
142	4	16	5	3	1	2	..	3	..	14	1	13	5	26	..	1	..	50	3	285	416	1/III/2
64	2	16	5	..	..	..	..	2	..	..	..	3	..	12	..	1	..	21	3	139	186	5
78	2	..	..	3	1	2	..	1	..	14	1	10	5	14	..	..	..	29	..	146	230	6
99	3	32	3	3	..	8	..	6	..	17	..	6	..	41	..	7	..	42	13	348	464	1/III/3
17	..	..	..	2	..	8	..	5	..	15	..	1	..	39	..	6	..	17	5	143	220	7
82	3	32	3	1	..	..	..	1	..	2	..	5	..	2	..	1	..	25	8	205	244	8
25	2	2	1	6	..	2	..	14	..	34	..	5	..	68	..	5	..	45	6	312	451	1/III/4
15	2	..	..	3	..	1	..	12	..	3	..	3	..	23	..	5	..	25	6	159	210	9
10	..	2	1	3	..	1	..	2	..	31	..	2	..	45	..	..	..	20	..	153	241	10

जनगणना का प्राथमिक सारांश

स्थानीय कोड नं.	गाँव/वार्ड गणना ब्लाक का नाम	गाँव का क्षेत्रफल एकड़ में नगर/वार्ड का वर्ग कि.मी. में	आबाद रिहायशी मकानों की संख्या	परिवारों की संख्या	गिने गये व्यक्तियों की कुल संख्या (बेघरबार और संस्थाओं में रहने वाले व्यक्तियों सहित)			अनुसूचित जातियां		अनुसूचित जन-जातियां		साक्षर एवं शिक्षित व्यक्ति		(I-IX) कुल काम करने वाले	
					व्यक्ति	पु.	स्त्री	पु.	स्त्री	पु.	स्त्री	पु.	स्त्री	पु.	स्त्री
1	2	3	4	5	6	7	8	9	10	11	12	13	14	15	16
1/III/5	**वार्ड नं. 5**	..	**103**	**196**	**1,278**	**696**	**582**	**16**	**8**	..	..	**397**	**220**	**264**	**21**
	ब्लाक नं. 11		31	67	462	235	227	..	..	..	..	166	117	84	6
	ब्लाक नं. 12		24	64	358	213	145	5	1	..	..	96	41	92	11
	ब्लाक नं. 13		48	65	458	248	210	11	7	..	..	135	62	88	4
1/III/6	**वार्ड नं. 6**	..	**170**	**218**	**1,326**	**717**	**609**	**55**	**51**	..	..	**496**	**241**	**283**	**5**
	ब्लाक नं. 14		63	97	588	311	277	49	47	..	..	228	105	124	2
	ब्लाक नं. 15		67	69	441	238	203	..	..	..	..	160	98	87	2
	ब्लाक नं. 16		40	52	297	168	129	6	4	..	..	108	38	72	1
1/III/7	**वार्ड नं. 7**	..	**282**	**374**	**2,313**	**1,320**	**993**	**326**	**227**	..	..	**690**	**266**	**587**	**10**
	ब्लाक नं. 17		71	88	518	310	208	47	34	..	..	169	36	153	2
	ब्लाक नं. 18		69	74	488	285	203	144	99	..	..	79	12	122	..
	ब्लाक नं. 19		78	125	695	397	298	117	80	..	..	210	73	173	5
	ब्लाक नं. 20		64	87	612	328	284	18	14	..	..	232	145	139	3
1/III/-	**बाह्य वृद्धि क्षेत्र**	**0 09**	**49**	**55**	**307**	**164**	**143**	**19**	**14**	..	..	**77**	**31**	**80**	..
	(i) सांकरा ब्लाक नं. 21	0.01	32	38	226	120	106	17	13	..	..	50	11	56	..
	(ii) अलापुर ब्लाक नं. 22	0.08	17	17	81	44	37	2	1	..	..	27	20	24	..

जौरा (न.स.)

काम करने वाले																					
I		II		III		IV		V(a)		V(b)		VI		VII		VIII		IX		X काम न करने वाले		स्थानीय कोड नं.
पु.	स्त्री	पु.	स्त्री	पु.	स्त्री	पु.	स्त्री	पु.	स्त्री	पु.	स्त्री	पु.	स्त्री	पु.	स्त्री	पु.	स्त्री	पु.	स्त्री	पु.	स्त्री	
17	18	19	20	21	22	23	24	25	26	27	28	29	30	31	32	33	34	35	36	37	38	1
22	**1**	**4**	**1**	**7**	..	..	..	**13**	..	**40**	..	**4**	..	**94**	**2**	**9**	..	**71**	**17**	**432**	**561**	**1/III/5**
12	1	1	..	1	..	..	..	1	..	11	..	1	..	34	..	..	..	23	5	151	221	11
8	..	3	1	1	..	..	..	9	..	12	..	..	..	32	1	3	..	24	9	121	134	12
2	..	..	..	5	..	..	..	3	..	17	..	3	..	28	1	6	..	24	3	160	206	13
17	**1**	**4**	..	**2**	..	..	..	..	..	**41**	..	**9**	..	**133**	**2**	**9**	..	**68**	**2**	**434**	**604**	**1/III/6**
9	..	..	..	2	..	..	..	..	..	18	..	6	..	56	1	2	..	31	1	187	275	14
1	..	1	..	..	..	..	..	..	..	12	..	..	..	48	1	2	..	23	1	151	201	15
7	1	3	..	..	..	..	..	..	..	11	..	3	..	29	..	5	..	14	..	96	128	16
97	**1**	**8**	**4**	**14**	..	**3**	..	**31**	..	**74**	..	**58**	**1**	**128**	**4**	**46**	..	**128**	..	**733**	**983**	**1/III/7**
14	..	7	1	5	..	1	..	16	..	7	..	4	1	19	..	13	..	67	..	157	206	17
48	..	..	..	3	..	..	..	7	..	14	..	26	..	2	..	12	..	10	..	163	203	18
23	..	1	3	5	..	2	..	8	..	28	..	22	..	42	2	16	..	26	..	224	293	19
12	1	..	..	1	..	..	..	..	..	25	..	6	..	65	2	5	..	25	..	189	281	20
23	..	**1**	..	**6**	..	..	..	..	..	**1**	..	**5**	..	**8**	..	**5**	..	**31**	..	**84**	**143**	**1/III**
23	..	1	..	3	..	..	..	..	..	1	..	5	..	7	..	5	..	11	..	64	106	21
..	..	..	..	3	..	..	..	..	..	..	..	..	..	1	..	..	..	20	..	20	37	22

जनगणना का प्राथमिक सारांश

स्थानीय कोड नं.	गांव/वार्ड गणना ब्लाक का नाम	गांव का क्षेत्रफल एकड़ में नगर/वार्ड का वर्ग कि. मी. में	आबाद रिहायशी मकानों की संख्या	परिवारों की संख्या	गिने गये व्यक्तियों की कुल संख्या (बेघरबार और संस्थाओं में रहने वाले व्यक्तियों सहित) व्यक्ति	पु.	स्त्री	अनुसूचित जातियां पु.	स्त्री	अनुसूचित जन-जातियां पु.	स्त्री	साक्षर एवं शिक्षित व्यक्ति पु.	स्त्री	(I-IX) कुल काम करने वाले पु.	स्त्री
1	2	3	4	5	6	7	8	9	10	11	12	13	14	15	16
1/4	सबलगढ़ तहसील (ग्रामीण)	1,295.3	21,906	144,892	66,458		14,962		739		2,799		8,490		
			23,264		78,434		16,835		798		21,928		42,755		
1	काछिन्दा	1,659.00	12	12	70	38	32	..	..	..	..	..	..	25	14
2	निवाड़ी	2,101.00	67	67	396	227	169	38	33	..	..	20	1	133	77
	निवाड़ी		21	21	110	63	47	..	.	..	..	8	1	39	20
	पारोंदा		14	14	91	50	41	..	..	..	..	6	..	34	18
	चमारपुरा		12	12	71	38	33	38	33	..	..	..	..	19	19
	माधौ का पुरा		20	20	124	76	48	..	..	..	..	6	..	41	20
3	बरोठा	3,677.00	122	122	681	385	296	21	19	..	..	78	..	239	136
	बरोंठा		58	58	342	194	148	21	19	..	..	57	..	123	59
	पैलारा		49	49	250	141	109	..	..	..	..	18	..	88	61
	दर्रा		8	8	59	35	24	..	..	..	..	1	..	18	9
	वखजीपुरा		5	5	18	7	11	..	..	..	..	2	..	7	5
	जरेला		2	2	12	8	4	..	..	..	..	..	..	3	2
4	कैमारा कलाँ	16,143.00	295	306	1727	941	786	82	63	64	69	195	6	541	81
	रायड़ी बड़ी		13	13	58	37	21	..	..	..	..	2	..	21	7
	रायड़ी छोटी		18	18	108	62	46	..	..	..	..	8	..	37	5
	टपरा		17	17	86	45	41	..	..	..	..	1	..	21	10
	राधेल		14	16	93	47	46	..	..	..	..	..	..	27	7
	मार का पुरा		55	55	384	212	172	77	56	..	..	44	1	120	2
	घुर्रे का पुरा		8	8	53	27	26	..	..	..	..	4	..	16	..
	भूरा का पुरा		15	15	87	54	33	..	..	1	..	21	..	33	..
	वोहरे का पुरा		71	78	369	199	170	4	6	..	..	69	4	118	2
	बांसोली		23	23	134	74	60	..	..	..	..	17	..	44	1
	हाथीपुरा		16	16	71	40	31	..	..	..	..	9	..	27	..
	गणेशपुरा		10	10	71	37	34	..	..	..	..	11	1	12	..
	मेहते का पुरा		20	22	132	70	62	1	1	26	25	9	..	44	26
	खूवति		15	15	81	37	44	..	..	37	44	..	..	21	21
5	विचपुरी	212.00	..	..	..	..	..	वीरान		..	..	..	..	..	..
6	गोंदोली	5,231.00	194	200	1142	610	532	89	79	..	..	68	1	368	238
	गोंदोलीहार		107	107	620	335	285	55	45	..	..	31	1	207	129
	गोंदोली बड़ी		75	75	407	212	195	34	34	..	..	24	..	127	100
	सहेजापुरा		12	18	115	63	52	..	..	..	..	13	..	34	9
7	कैमारा खुर्द	2,151.00	61	64	349	190	159	37	26	..	..	37	1	105	69
	कैमारा खुर्द		17	20	145	78	67	28	22	..	..	14	..	40	27
	टाटू पुरा		44	44	204	112	92	9	4	..		23	1	65	42
8	बंधर	1,264.00	18	21	125	66	59	..	..	..	..	3	1	41	18
9	गढ़ला	1,116.00	16	16	83	45	38	..	..	..	..	1	..	28	18
10	मानपुर	953.00	38	39	192	109	83	21	15	..	..	3	..	67	..
	मानपुर		21	21	119	69	50	21	15	..	..	1	..	42	..
	किशोरगढ़ (मंजरा)		17	18	73	40	33	..	..	..	..	2	..	25	..
11	बौलाज	1,518.00	37	37	203	110	93	..	..	37	40	4	..	71	4
12	छाद्दर	604.00	20	20	115	60	55	44	44	..	..	10	3	39	1

सबलगढ़ तहसील

काम करने वाले																						
I		II		III		IV		V(a)		V(b)		VI		VII		VIII		IX		X काम न करने वाले		स्थानीय कोड नं.
पु.	स्त्री	पु.	स्त्री	पु.	स्त्री	पु.	स्त्री	पु.	स्त्री	पु.	स्त्री	पु.	स्त्री	पु.	स्त्री	पु.	स्त्री	पु.	स्त्री	पु.	स्त्री	
17	18	19	20	21	22	23	24	25	26	27	28	29	30	31	32	33	34	35	36	37	38	1
7,280		**974**		**55**		**3**		**63**		**13**		**31**		**21**		**..**		**50**		**57,968**		**1/4**
37,998	**1,026**		**469**		**153**		**318**		**550**		**307**		**623**		**98**		**1,213**		**35,679**			
25	14	..	..	..	..	..	..	..	..	..	..	..	..	..	..	..	..	..	..	13	18	1
129	77	..	..	1	..	..	..	..	..	..	..	..	..	1	..	..	..	2	..	94	92	2
36	20	..	..	1	..	..	..	..	..	..	..	..	..	1	..	..	..	1	..	24	27	
33	18	..	..	..	..	..	..	..	..	..	..	..	..	..	..	..	..	1	..	16	23	
19	19	..	..	..	..	..	..	..	..	..	..	..	..	..	..	..	..	..	..	19	14	
41	20	..	..	..	..	..	..	..	..	..	..	..	..	..	..	..	..	..	..	35	28	
203	134	..	..	33	2	..	..	1	..	..	..	..	..	..	..	..	..	2	..	146	160	3
107	57	..	..	14	2	..	..	1	..	..	..	..	..	..	..	..	..	1	..	71	89	
74	61	..	..	13	..	..	..	..	..	..	..	..	...	..	..	..	..	1	..	53	48	
13	9	..	..	5	..	..	..	..	...	..	..	..	..	..	..	..	..	..	..	17	15	
6	5	..	..	1	..	..	..	..	..	..	..	..	...	..	..	..	..	..	..	..	6	
3	2	..	..	..	..	..	..	..	...	..	..	...	..	...	...	..	..	..	..	5	2	
454	40	12	21	32	3	..	..	3	1	2	..	18	16	9	..	2	..	9	...	400	705	4
18	6	..	1	..	...	...	..	..	..	..	..	..	..	..	..	..	..	3	..	16	14	
36	5	...	..	1	..	..	..	..	..	..	..	...	..	..	..	..	...	..	..	25	41	
21	10	..	..	..	..	..	...	..	..	..	..	..	..	..	..	..	..	..	..	24	31	
27	7	..	..	..	..	..	..	..	..	..	..	..	..	..	..	...	..	..	..	20	39	
116	..	..	1	1	...	..	..	1	1	..	..	..	..	1	...	..	..	1	..	92	170	
16	..	..	..	..	..	..	..	..	...	..	..	..	..	...	..	..	..	..	..	11	26	
30	..	—	..	..	..	..	..	..	..	..	..	..	..	1	..	2	..	..	..	21	33	
96	2	..	..	13	..	..	..	2	..	..	...	...	..	4	..	..	..	3	..	81	168	
35	1	1	..	6	..	...	..	..	...	..	..	..	..	1	..	..	..	1	..	30	59	
21	..	..	..	6	..	..	..	..	..	..	..	..	..	..	...	..	..	..	..	13	31	
10	..	..	..	...	..	...	..	..	..	..	..	..	...	1	..	..	..	1	...	25	34	
12	1	8	9	3	..	..	..	..	...	2	..	18	16	1	..	..	..	..	..	26	36	
16	8	3	10	2	3	..	..	...	..	...	...	..	..	..	..	..	..	...	...	16	23	
..	..	..	..	..	...	..	..	..	..	..	..	..	..	..	वीरान	..	..	..	..	..	..	5
357	236	1	2	..	..	..	..	..	..	..	..	..	..	4	..	..	..	6	..	242	294	6
197	127	1	2	..	..	..	..	..	..	..	..	..	..	3	..	..	..	6	..	128	156	
126	100	..	..	..	..	..	..	..	..	..	..	...	..	1	..	..	..	..	..	85	95	
34	9	..	..	..	..	..	..	..	..	..	..	..	..	..	..	..	..	..	..	29	43	
97	66	6	3	..	..	..	..	..	..	..	..	..	..	..	..	..	..	2	..	85	90	7
40	27	..	..	..	..	..	..	..	..	..	..	..	..	..	..	..	..	..	..	38	40	
57	39	6	3	..	..	..	..	...	..	..	..	..	..	..	..	..	..	2	..	47	50	
35	18	5	..	..	..	..	..	..	...	...	..	..	...	..	...	...	..	1	...	25	41	8
27	17	1	1	..	..	...	..	..	..	...	..	..	..	..	..	..	..	..	..	17	20	9
67	..	..	..	..	..	..	..	..	...	..	..	..	..	...	..	..	..	...	..	42	83	10
42	..	..	..	..	..	..	..	..	..	..	..	..	..	..	..	..	..	..	..	27	50	
25	..	..	..	..	..	..	..	..	...	..	..	..	..	..	..	..	..	..	..	15	33	
71	4	..	...	..	..	...	..	..	..	..	..	..	..	...	...	..	..	..	..	39	89	11
38	1	..	..	..	..	..	...	..	..	..	..	..	..	..	..	1	...	..	..	21	54	12

जनगणना का प्राथमिक सारांश

स्थानीय कोड नं.	गांव/वार्ड गणना ब्लाक का नाम	गांव का क्षेत्रफल एकड़ में नगर/वार्ड का वर्ग कि. मी. में	आबाद रिहायशी मकानों की संख्या	परिवारों की संख्या	गिने गये व्यक्तियों की कुल संख्या (बेघरबार और संस्थाओं में रहने वाले व्यक्तियों सहित)			अनुसूचित जातियां		अनुसूचित जनजातियां		साक्षर एवं शिक्षित व्यक्ति		(I-IX) कुल काम करने वाले	
					व्यक्ति	पु.	स्त्री	पु.	स्त्री	पु.	स्त्री	पु.	स्त्री	पु.	स्त्री
1	2	3	4	5	6	7	8	9	10	11	12	13	14	15	16
13	बावड़ीपुरा	3,550.00	87	94	577	313	264	70	62	..	..	54	1	176	..
	बावड़ीपुरा		71	78	514	276	238	70	62	..	..	41	1	156	..
	मुक्त सैनिक (सोसायटी)		16	16	63	37	26	..	..	..	..	13	..	20	..
14	खिरका	2,109.00	57	59	371	207	164	115	98	..	..	51	2	108	22
	खिरका		38	40	224	132	92	40	26	..	..	37	2	70	9
	चक का पुरा		19	19	147	75	72	75	72	..	..	14	..	38	13
15	जवाहरगढ़	1,874.00	65	65	372	205	167	33	28	..	..	17	..	99	1
16	शाहपुर कलाँ	896.00	41	46	251	137	114	2	3	55	42	45	9	77	..
17	हकीमपुरा	198.00	33	33	207	120	87	..	..	..	..	4	..	74	47
	हकीमपुरा		30	30	182	105	77	..	..	..	..	4	..	66	47
	चौकापुरा		3	3	25	15	10	..	..	..	..	..	..	8	...
18	बनघोरा	706.00	65	65	342	175	167	29	27	..	..	47	...	103	6
19	जोरगढ़ी	123.00	15	15	99	55	44	27	28	..	..	10	..	30	1
	जोरगढ़ी		7	7	44	28	16	..	..	..	..	6	..	12	1
	चमारपुरा		8	8	55	27	28	27	28	..	..	4	..	18	..
20	टेंटरा	5,435.00	438	458	2,610	1,369	1,241	380	348	..	..	483	101	719	486
	टेंटरा		314	334	1,852	957	895	339	310	..	..	373	91	479	310
	नथोलपुरा		16	16	90	48	42	..	..	..	..	8	..	29	20
	भोगीपुरा		22	22	106	62	44	..	..	..	..	5	..	42	24
	स्टेशन कालोनी		17	17	105	70	35	6	6	..	..	47	9	51	5
	पटेल का पुरा		69	69	457	232	225	35	32	...	..	50	1	118	127
21	मढ़ेवा	595.00	42	45	308	158	150	..	..	..	..	32	..	96	4
22	कुंवरपुर	109.00	..	..	..	..	..	वीरान		..	..	..	..	..	..
23	जावरौल	1,866.00	351	351	1999	1071	928	340	290	..	..	391	49	595	92
	जावरौल		226	226	1257	672	585	155	131	..	..	270	45	388	33
	रावती का पुरा		125	125	742	399	343	185	159	..	..	121	4	207	59
24	नंदवाना	1,919.00	..	..	..	..	..	वीरान		..	..	..	..	..	..
25	पचेर	817.00	75	77	513	274	239	140	124	..	..	58	6	132	79
26	जाटोली	1,010.00	187	192	1210	655	555	247	211	..	..	85	1	394	264
	जाटोली		82	87	557	300	257	42	44	..	..	45	1	169	113
	चमारों का पुरा		60	60	372	205	167	205	167	..	..	11	..	124	103
	मैना का पुरा		45	45	281	150	131	..	..	..	..	29	..	101	48
27	कीरतपुर	1,027.00	148	154	1055	565	490	178	189	..	..	211	19	286	1
28	रामपहाड़ी	479.00	161	164	900	471	429	107	99	..	..	160	9	280	4
	रामपहाड़ी		160	163	897	469	428	107	99	..	..	160	9	278	4
	मजरा रामपहाड़ी		1	1	3	2	1	..	..	..	..	..	..	2	..
29	खोह	2,630.00	115	115	678	357	321	18	20	1	..	94	19	188	8
	खोह		99	99	585	309	276	14	16	1	..	79	19	161	6
	रानीपुरा		16	16	93	48	45	4	4	..	..	15	..	27	2
30	तिघरा	466.00	1	1	1	1	..	..	..	..	..	1	..	1	..
31	मांगरौल	3,343.00	435	512	2,795	1,504	1,291	278	232	..	..	503	53	793	21
	मांगरौल		406	482	2,610	1,403	1,207	278	232	..	..	503	53	743	20
	अजवा का पुरा		..	..	..	..	..	वीरान		..	..	..	..	..	..
	नंदपुरा		13	14	76	38	38	..	..	..	..	..	..	21	1
	भटपुरा		16	16	109	63	46	..	..	..	..	..	..	29	..

सबलगढ़ तहसील

काम करने वाले																					
I		II		III		IV		V(a)		V(b)		VI		VII		VIII		IX		X काम न करने वाले		ग्रामीण कोड न
पु.	स्त्री	पु.	स्त्री	पु.	स्त्री	पु.	स्त्री	पु.	स्त्री	पु.	स्त्री	पु.	स्त्री	पु.	स्त्री	पु.	स्त्री	पु.	स्त्री	पु.	स्त्री	
17	18	19	20	21	22	23	24	25	26	27	28	29	30	31	32	33	34	35	36	37	38	1
171	..	1	..	..	..	..	..	..	..	..	..	..	..	....	..	..	..	4	..	137	264	13
152	..	..	....	..	..	..	..	..	..	..	..	..	..	....	..	..	..	4	..	120	238	
19	..	1	..	..	..	..	..	..	..	..	..	..	..	..	..	..	..	..	..	17	26	
99	14	5	8	..	..	..	..	2	..	..	..	..	..	..	..	1	..	1	..	99	142	14
61	5	5	4	..	..	..	..	2	..	..	..	..	..	..	..	1	..	1	..	62	83	
38	9	..	4	..	..	..	..	..	..	..	..	..	..	..	..	..	..	..	..	37	59	
96	..	..	1	..	..	..	..	..	..	..	..	..	..	..	..	..	..	3	..	106	166	15
58	..	11	..	1	..	..	..	..	..	3	..	..	..	1	..	1	..	2	..	60	114	16
72	47	2	..	..	..	..	..	..	..	..	..	..	..	..	..	..	..	..	..	46	40	17
64	47	2	..	..	..	..	..	..	..	..	..	..	..	..	..	..	..	..	..	39	30	
8	..	..	..	..	..	..	..	..	..	..	..	..	..	..	..	..	..	..	..	7	10	
101	6	..	..	..	..	..	..	..	..	..	..	..	..	1	..	..	..	1	..	72	161	18
30	1	..	..	..	..	..	..	..	..	..	..	..	..	..	..	..	..	..	..	25	43	19
12	1	..	..	..	..	..	..	..	..	..	..	..	..	..	..	..	..	..	..	16	15	
18	..	..	..	..	..	..	..	..	..	..	..	..	..	..	..	..	..	..	..	9	28	
480	409	26	45	26	13	..	1	18	6	16	1	75	4	43	2	4	..	31	5	650	755	20
320	282	15	13	14	1	..	1	18	6	11	..	33	2	38	..	3	..	27	5	478	585	
28	12	1	8	..	..	..	..	..	..	..	..	..	..	..	..	..	..	..	..	19	22	
35	15	6	9	1	..	..	..	..	..	..	..	..	..	..	..	..	..	..	..	20	20	
1	1	..	..	..	..	..	..	..	..	1	..	41	2	4	2	1	..	3	..	19	30	
96	99	4	15	11	12	..	..	..	..	4	1	1	..	1	..	..	..	1	..	114	98	
96	4	..	..	..	..	..	..	..	..	..	..	..	..	..	..	..	..	..	..	62	146	21
..	..	..	..	..	..	..	..	..	..	..	..	..	..	वीरान		..	..	..	..	..	..	22
513	66	25	23	2	..	..	..	11	2	2	..	6	..	9	..	10	..	17	1	476	836	23
324	15	10	15	2	..	..	..	10	2	2	..	6	..	8	..	10	..	16	1	284	252	
189	51	15	8	..	..	..	..	1	..	..	..	..	..	1	..	..	..	1	..	192	284	
..	..	..	..	..	..	..	..	..	..	..	..	..	..	वीरान		..	..	..	..	..	..	24
127	79	..	..	1	..	..	..	1	..	..	..	1	..	..	..	..	..	2	..	142	160	25
366	244	21	20	..	..	..	..	..	..	2	..	..	..	1	..	..	..	4	..	261	291	26
141	93	21	20	..	..	..	..	..	..	2	..	..	..	1	..	..	..	4	..	131	144	
124	103	..	..	..	..	..	..	..	..	..	..	..	..	..	..	..	..	..	..	81	64	
101	48	..	..	..	..	..	..	..	..	..	..	..	..	..	..	..	..	..	..	49	83	
256	..	8	..	1	..	..	..	..	..	12	1	..	..	3	..	..	..	6	..	279	489	27
262	2	..	2	2	..	..	..	2	..	..	..	8	..	1	..	3	..	2	..	191	425	28
260	2	..	2	2	..	..	..	2	..	..	..	8	..	1	..	3	..	2	..	191	424	
2	..	..	..	..	..	..	..	..	..	..	..	..	..	..	..	..	..	..	..	..	1	
166	7	4	..	5	..	..	..	..	..	..	..	7	..	..	..	..	..	6	1	169	313	29
139	5	4	..	5	..	..	..	..	..	..	..	7	..	..	..	..	..	6	1	148	270	
27	2	..	..	..	..	..	..	..	..	..	..	..	..	..	..	..	..	..	..	21	43	
1	..	..	..	..	..	..	..	..	..	..	..	..	..	..	..	..	..	..	..	..	..	30
690	16	18	3	5	..	..	..	7	..	4	1	9	..	24	..	2	..	34	1	711	1,270	31
640	15	18	3	5	..	..	..	7	..	4	1	9	..	24	..	2	..	34	1	660	1,187	
..		..	..	..	..	..	..	..	..	..	..	..	..	वीरान		..	..	..	..	..	..	
21	1	..	..	..	..	..	..	..	..	..	..	..	..	..	..	..	..	..	..	17	37	
29	..	..	..	..	..	..	..	..	..	..	..	..	..	..	..	..	..	..	..	34	46	

जनगणना का प्राथमिक सारांश

स्थानीय कोड नं.	गांव/वार्ड गणना ब्लाक का नाम	गांव का क्षेत्रफल एकड़ में नगर/वार्ड का वर्ग कि. मी. में	आबाद रिहायशी मकानों की संख्या	परिवारों की संख्या	गिने गये व्यक्तियों की कुल संख्या (बेघरबार और संस्थाओं में रहने वाले व्यक्तियों सहित) व्यक्ति	पु.	स्त्री	अनुसूचित जातियां पु.	स्त्री	अनुसूचित जनजातियां पु.	स्त्री	साक्षर एवं शिक्षित व्यक्ति पु.	स्त्री	(I-IX) कुल काम करने वाले पु.	स्त्री
1	2	3	4	5	6	7	8	9	10	11	12	13	14	15	16
32	पूंछरी	267.00	37	37	246	130	116	8	59	..	..	26	..	66	6
	पूंछरी		16	16	100	46	54	3	54	..	..	6	..	24	4
	लुहारन का पुरा		21	21	146	84	62	5	5	..	..	20	..	42	2
33	काजौना	360.00	26	28	172	94	78	..	..	..	..	11	..	59	25
	काजौना		16	18	103	56	47	..	..	..	..	4	..	36	11
	ककैनापुरा		10	10	69	38	31	..	..	..	..	7	..	23	14
34	अटार	4,174.00	227	247	1340	690	650	94	102	..	..	224	27	381	93
	धीमरों का पुरा		13	13	68	33	35	..	..	..	..	3	..	20	11
	विजय बहादुर का पुरा		57	69	377	196	181	50	47	..	..	93	17	97	19
	राम निरंजन का पुरा		20	20	134	61	73	..	..	..	..	20	6	32	..
	रावतों का पुरा		137	145	761	400	361	44	55	..	..	108	4	232	63
35	बावड़ी	588.00	99	99	500	283	217	42	29	..	..	21	..	180	4
36	खेड़ा डिगवार	2,120.00	165	165	1040	546	494	125	131	..	..	198	36	321	125
	खेड़ा डिगवार		83	83	534	290	244	1	..	..	..	132	33	159	39
	खिरकारी		82	82	506	256	250	124	131	..	..	66	3	162	86
37	डिगवार	1,886.00	118	119	676	344	332	..	..	..	..	72	1	218	137
	डिगवार		83	84	470	248	222	..	..	..	..	56	1	155	90
	खैरघटा		16	16	76	34	42	..	..	..	..	11	..	23	17
	देवलाल का पुरा		7	7	53	25	28	..	..	..	..	..	..	16	10
	लछिमन का पुरा		12	12	77	37	40	..	..	..	..	5	..	24	20
38	डोंगरपुर	484.00	62	64	438	223	215	209	206	..	..	20	..	140	103
39	रामगढ़	551.00	86	86	591	313	278	154	159	..	..	100	1	160	85
	रामगढ़		33	33	278	159	119	..	..	..	..	83	..	70	..
	कैम का पुरा		53	53	313	154	159	154	159	..	..	17	1	90	85
40	पालरी	733.00	39	39	281	139	142	..	..	..	..	30	..	78	..
	पालरी		28	28	198	93	105	..	..	..	..	13	..	56	..
	चक का पुरा		11	11	83	46	37	..	..	..	..	17	..	22	..
41	रहू का गांव	2,739.00	204	204	1268	682	586	213	202	..	..	106	14	363	6
	रहू का गांव		80	80	486	261	225	47	42	..	..	84	14	129	2
	मौजीपुरा		15	15	79	42	37	..	..	..	..	2	..	24	..
	रेमजा का पुरा		55	55	341	181	160	..	..	..	..	6	..	104	3
	चमारन का पुरा		54	54	362	198	164	166	160	..	..	14	..	106	1
42	गाजीखेड़ा	1,390.00	18	18	143	83	60	..	..	..	..	..	..	51	1
43	बरतोखर	1,554.00	140	141	976	509	467	186	182	..	..	131	7	318	1
44	बनवारा	2,052.00	136	139	958	506	452	150	156	..	..	113	17	278	88
	बनवारा		112	115	758	397	361	99	100	..	..	100	17	217	70
	बन्डा का पुरा		6	6	35	21	14	..	..	..	..	1	..	13	9
	चन्दू का पुरा		10	10	58	37	21	..	..	..	..	1	..	21	9
	हवसे का पुरा		8	8	107	51	56	51	56	..	..	11	..	27	..
45	नौरावली खेरोन	5,993.00	254	259	1560	842	718	154	134	..	..	241	63	421	125
	नौरावली खेरोन		61	66	392	223	169	55	44	..	..	77	25	116	12
	भगत का पुरा		2	2	16	10	6	..	..	..	..	..	..	7	..
	दांते का पुरा		4	4	27	20	7	..	..	..	..	..	..	9	..
	लालकिशन का पुरा		5	5	21	9	12	..	..	..	..	..	..	5	2

सबलगढ़ तहसील

काम करने वाले																						
I		II		III		IV		V(a)		V(b)		VI		VII		VIII		IX		X काम न करने वाले		स्थानीय कोड नं.
पु.	स्त्री	पु.	स्त्री	पु.	स्त्री	पु.	स्त्री	पु.	स्त्री	पु.	स्त्री	पु.	स्त्री	पु.	स्त्री	पु.	स्त्री	पु.	स्त्री	पु.	स्त्री	
17	18	19	20	21	22	23	24	25	26	27	28	29	30	31	32	33	34	35	36	37	38	1
64	6	..	..	..	..	..	..	..	..	2	..	..	..	..	..	..	..	..	..	64	110	32
24	4	..	..	..	..	..	..	..	..	..	..	..	..	..	..	..	..	..	..	22	50	
40	2	..	..	..	..	..	..	..	..	2	..	..	..	..	..	..	..	..	..	42	60	
59	25	..	..	..	..	..	..	..	..	..	..	..	..	..	..	..	..	..	..	35	53	33
36	11	..	..	..	..	..	..	..	..	..	..	..	..	..	..	..	..	..	..	20	36	
23	14	..	..	..	..	..	..	..	..	..	..	..	..	..	..	..	..	..	..	15	17	
363	87	4	6	1	..	..	..	1	..	..	..	1	..	3	..	..	..	8	..	309	557	34
17	9	..	2	..	..	..	..	..	..	..	..	..	..	..	..	..	..	3	..	13	24	
93	15	1	4	1	..	..	..	..	..	..	..	..	..	..	..	..	..	2	..	99	162	
27	..	3	..	..	..	..	..	..	..	..	..	..	..	..	..	..	..	2	..	29	73	
226	63	..	..	..	..	..	..	1	..	..	..	1	..	3	..	..	..	1	..	168	298	
177	4	..	..	..	..	..	..	..	..	..	..	..	..	2	..	..	..	1	..	103	213	35
304	120	3	4	3	..	..	..	..	..	..	..	..	..	4	1	..	..	7	..	225	369	36
150	37	..	1	3	..	..	..	..	..	..	..	..	..	1	1	..	..	5	..	131	205	
154	83	3	3	..	..	..	..	..	..	..	..	..	..	3	..	..	..	2	..	94	164	
201	130	..	1	..	..	..	..	8	6	..	..	..	..	3	..	1	..	5	..	126	195	37
138	84	..	..	..	..	..	..	8	6	..	..	..	..	3	..	1	..	5	..	93	132	
23	17	..	..	..	..	..	..	..	..	..	..	..	..	..	..	..	..	..	..	11	25	
16	9	..	1	..	..	..	..	..	..	..	..	..	..	..	..	..	..	..	..	9	18	
24	20	..	..	..	..	..	..	..	..	..	..	..	..	..	..	..	..	..	..	13	20	
140	103	..	..	..	..	..	..	..	..	..	..	..	..	..	..	..	..	..	..	83	112	38
160	85	..	..	..	..	..	..	..	..	..	..	..	..	..	..	..	..	..	..	153	193	39
70	..	..	..	..	..	..	..	..	..	..	..	..	..	..	..	..	..	..	..	89	119	
90	85	..	..	..	..	..	..	..	..	..	..	..	..	..	..	..	..	..	..	64	74	
70	..	4	..	..	..	..	..	3	..	..	..	..	..	..	..	..	..	1	..	61	142	40
52	..	3	..	..	..	..	..	..	..	..	..	..	..	..	..	..	..	1	..	37	105	
18	..	1	..	..	..	..	..	3	..	..	..	..	..	..	..	..	..	..	..	24	37	
351	5	4	1	2	..	..	..	1	..	..	..	..	..	2	..	..	..	3	..	319	580	41
119	2	4	..	..	..	..	..	1	..	..	..	..	..	2	..	..	..	3	..	132	223	
24	..	..	..	..	..	..	..	..	..	..	..	..	..	..	..	..	..	..	..	18	37	
104	3	..	..	..	..	..	..	..	..	..	..	..	..	..		..	..	..	..	77	157	
104	..	..	1	2	..	..	..	..	..	..	..	..	..	..	..	..	..	..	..	92	163	
51	1	..	..	..	..	..	..	..	..	..	..	..	:	..	..	..	..	..	..	32	59	42
304	1	4	..	..	..	..	..	1	..	..	..	..	..	5	..	1	..	3	..	191	466	43
268	87	1	..	3	..	..	..	1	1	..	..	..	..	2	..	..	..	3	..	228	364	44
207	69	1	..	3	..	..	..	1	1	..	..	..	..	2	..	..	..	3	..	180	291	
13	9	..	..	..	..	..	..	..	..	..	..	..	..	..	..	..	..	..	..	8	5	
21	9	..	..	..	..	..	..	..	..	..	..	..	..	..	..	..	..	..	..	16	12	
27	..	..	..	..	..	..	..	..	..	..	..	..	..	..	..	..	..	..	..	24	56	
401	123	6	2	5	..	..	..	..	..	2	..	..	..	1	..	..	..	6	..	421	593	45
104	10	5	2	2	..	..	..	..	..	..	..	..	..	..	..	..	..	5	..	107	157	
6	..	..	..	1	..	..	..	..	..	..	..	..	..	..	..	..	..	..	..	3	6	
9	..	..	..	..	..	..	..	..	..	..	..	..	..	..	..	..	..	..	..	11	7	
5	2	..	..	..	..	..	..	..	..	..	..	..	..	..	..	..	..	..	..	4	10	

जनगणना का प्राथमिक सारांश

स्थानीय कोड नं.	गाँव/वार्ड गणना ब्लाक का नाम	गाँव का क्षेत्रफल एकड़ में नगर/वार्ड का वर्ग कि.मी. में	आवाद रिहायशी मकानों की संख्या	परिवारों की संख्या	गिने गये व्यक्तियों की कुल संख्या (बेघरबार और संस्थाओं में रहने वाले व्यक्तियों सहित) व्यक्ति	पु.	स्त्री	अनुसूचित जातियां पु.	स्त्री	अनुसूचित जन-जातियां पु.	स्त्री	साक्षर एवं शिक्षित व्यक्ति पु.	स्त्री	(I–IX) कुल काम करने वाले पु.	स्त्री
1	2	3	4	5	6	7	8	9	10	11	12	13	14	15	16
	हकुआ का पुरा		9	9	47	25	22	..	..	..	..	..	..	14	..
	मवासी का पुरा		5	5	23	13	10	..	..	..	..	..	..	8	2
	खरगपुर		2	2	5	4	1	..	..	..	..	..	..	4	..
	समा का पुरा		31	31	175	93	82	..	..	..	..	7	..	54	46
	बबुआ का पुरा		25	25	128	67	61	..	..	..	..	8	..	42	23
	सिसरौल		22	22	130	67	63	67	63	..	..	11	..	32	25
	गुरजा		60	60	423	229	194	32	27	..	..	108	26	97	15
	कोलिया		28	28	173	82	91	..	..	..	..	30	12	33	..
46	राजा का तोर	368.00	181	186	1315	682	633	215	196	..	..	293	131	354	166
47	दैपुर	350.00	23	23	184	96	88	11	7	..	..	14	..	47	42
48	पिपरघान	1,731.00	178	179	1064	581	483	229	194	..	..	108	4	344	281
	पिपरघान		170	171	1019	559	460	229	194	..	..	105	4	331	269
	विरजा का पुरा		8	8	45	22	23	..	..	..	..	3	..	13	12
49	कैमारी	474.00	60	71	509	267	242	126	120	..	..	85	6	150	53
50	सुन्हेरा	832.00	57	69	445	244	201	59	54	..	..	75	5	158	101
51	तिन्दोली	1,410.00	1	1	1	1	..	..	..	..	..	..	..	..	..
52	गुलालई	1,487.00	140	140	709	366	343	30	28	..	..	168	63	188	33
	गुलालई		122	122	603	312	291	30	28	..	..	165	63	159	6
	सहराना		18	18	106	54	52	..	..	..	..	3	..	29	27
53	पावई	1,267.00	21	21	111	61	50	24	15	..	..	2	..	33	1
54	खैरोन	4,960.00	234	235	1541	842	699	31	29	..	..	149	4	559	406
	अलीपुरा		80	80	529	286	243	31	29	..	..	113	4	171	117
	धनुआ का पुरा		10	10	54	36	18	..	..	..	..	4	..	26	10
	भूरी का पुरा		14	14	100	56	44	..	..	..	..	..	..	36	23
	टोंटपुर		10	10	60	29	31	..	..	..	..	..	..	20	16
	नैनसुख का पुरा		6	6	43	23	20	..	..	..	..	..	..	13	14
	वटेसुरा		37	37	208	110	98	..	..	..	..	..	..	80	62
	श्यानो		22	23	176	94	82	..	..	..	..	31	..	61	54
	सीता का पुरा		4	4	26	14	12	..	..	..	..	..	..	9	7
	रतीया का पुरा		45	45	288	164	124	..	..	..	..	1	..	120	87
	नरे का पुरा		6	6	57	30	27	..	..	..	..	..	..	23	16
55	कलरघटी	575.00	25	25	156	78	78	16	19	..	..	..	..	60	51
	वल्देव का पुरा		6	6	35	16	19	16	19	..	..	..	..	12	11
	भागीरथ का पुरा		4	4	27	15	12	..	..	..	..	..	..	7	7
	रामचन्द्र का पुरा		15	15	94	47	47	..	..	..	..	..	..	41	33
56	कढ़ावना	3,238.00	94	94	550	302	248	177	150	..	..	57	4	168	16
	कढ़ावना		25	25	136	74	62	..	..	..	..	24	4	43	2
	झेद		16	16	87	51	36	..	..	..	..	..	..	29	5
	धोबीपुरा		53	53	327	177	150	177	150	..	..	33	..	96	9
57	झुण्डपुरा	8,141.00	638	652	4059	2260	1799	400	291	..	..	722	109	1228	77
	झुण्डपुरा		416	422	2509	1388	1121	281	188	..	..	557	97	717	47
	लाहपुरा		69	69	489	279	210	44	31	..	..	96	9	160	..
	शाहपुरा		6	6	31	18	13	..	..	..	..	8	1	10	..
	माधौपुरा		11	11	91	50	41	9	15	..	..	12	2	21	..

काम करने वाले																					
I		II		III		IV		V(a)		V(b)		VI		VII		VIII		IX		X काम न करने वाले		स्थानीय कोड नं.
पु.	स्त्री	पु.	स्त्री	पु.	स्त्री	पु.	स्त्री	पु.	स्त्री	पु.	स्त्री	पु.	स्त्री	पु.	स्त्री	पु.	स्त्री	पु.	स्त्री	पु.	स्त्री	
17	18	19	20	21	22	23	24	25	26	27	28	29	30	31	32	33	34	35	36	37	38	1
14	..	..	..	..	..	..	..	..	..	..	..	..	..	..	..	..	..	..	..	11	22	
8	2	..	..	..	..	..	..	..	..	..	..	..	..	..	..	..	..	..	..	5	8	
4	..	..	..	..	..	..	..	..	..	..	..	..	..	..	..	..	..	..	..	..	1	
53	46	..	..	..	..	..	..	..	..	1	..	..	..	..	..	..	..	..	..	39	36	
42	23	..	..	..	..	..	..	..	..	..	..	..	..	..	..	..	..	..	..	25	38	
31	25	..	..	..	..	..	..	..	..	..	..	..	..	..	..	..	..	1	..	35	38	
92	15	1	..	2	..	..	..	..	..	1	..	..	..	1	..	..	..	..	..	132	179	
33	..	..	..	..	..	..	..	..	..	..	..	..	..	..	..	..	..	..	..	49	91	
319	117	12	48	..	..	..	..	..	..	..	..	..	..	3	..	..	..	20	1	328	467	46
47	42	..	..	..	..	..	..	..	..	..	..	..	..	..	..	..	..	..	..	49	46	47
330	279	3	1	..	..	..	..	..	..	..	..	..	..	2	1	..	..	9	..	237	202	48
317	267	3	1	..	..	..	..	..	..	..	..	..	..	2	1	..	..	9	..	228	191	
13	12	..	..	..	..	..	..	..	..	..	..	..	..	..	..	..	..	..	..	9	11	
143	51	..	2	..	..	..	..	1	..	..	..	..	..	1	..	..	..	5	..	117	189	49
150	101	1	..	..	..	..	..	..	..	1	..	1	..	4	..	..	..	1	..	86	100	50
..	..	..	..	..	..	..	..	..	..	..	..	..	..	..	..	..	..	..	..	1	..	51
158	18	10	14	1	..	..	..	..	..	..	..	..	..	3	1	..	..	16	..	178	310	52
139	5	..	..	1	..	..	..	..	..	..	..	..	..	3	1	..	..	16	..	153	285	
19	13	10	14	..	..	..	..	..	..	..	..	..	..	..	..	..	..	..	..	25	25	
32	1	1	..	..	..	..	..	..	..	..	..	..	..	..	..	..	..	..	..	28	49	53
546	406	4	..	..	..	..	..	6	..	..	..	..	..	..	..	..	..	3	..	283	293	54
158	117	4	..	..	..	..	..	6	..	..	..	..	..	..	..	..	..	3	..	115	126	
26	10	..	..	..	..	..	..	..	..	..	..	..	..	..	..	..	..	..	..	10	8	
36	23	..	..	..	..	..	..	..	..	..	..	..	..	..	..	..	..	..	..	20	21	
20	16	..	..	..	..	..	..	..	..	..	..	..	..	..	..	..	..	..	..	9	15	
13	14	..	..	..	..	..	..	..	..	..	..	..	..	..	..	..	..	..	..	10	6	
80	62	..	..	..	..	..	..	..	..	..	..	..	..	..	..	..	..	..	..	30	36	
61	54	..	..	..	..	..	..	..	..	..	..	..	..	..	..	..	..	..	..	33	28	
9	7	..	..	..	..	..	..	..	..	..	..	..	..	..	..	..	..	..	..	5	5	
120	87	..	..	..	..	..	..	..	..	..	..	..	..	..	..	..	..	..	..	44	37	
23	16	..	..	..	..	..	..	..	..	..	..	..	..	..	..	..	..	..	..	7	11	
60	51	..	..	..	..	..	..	..	..	..	..	..	..	..	..	..	..	..	..	18	27	55
12	11	..	..	..	..	..	..	..	..	..	..	..	..	..	..	..	..	..	..	4	8	
7	7	..	..	..	..	..	..	..	..	..	..	..	..	..	..	..	..	..	..	8	5	
41	33	..	..	..	..	..	..	..	..	..	..	..	..	..	..	..	..	..	..	6	14	
168	16	..	..	..	..	..	..	..	..	..	..	..	..	..	..	..	..	..	..	134	232	56
43	2	..	..	..	..	..	..	..	..	..	..	..	..	..	..	..	..	..	..	31	60	
29	5	..	..	..	..	..	..	..	..	..	..	..	..	..	..	..	..	..	..	22	31	
96	9	..	..	..	..	..	..	..	..	..	..	..	..	..	..	..	..	..	..	81	141	
1,123	72	2	..	3	..	..	..	22	1	7	1	7	..	23	1	1	..	40	2	1,032	1,722	57
616	42	1	..	3	..	..	..	22	1	7	1	6	..	23	1	1	..	38	2	671	1,074	
157	..	..	..	..	..	..	..	..	..	..	..	1	..	..	..	..	..	2	..	119	210	
10	..	..	..	..	..	..	..	..	..	..	..	..	..	..	..	..	..	..	..	8	13	
21	..	..	..	..	..	..	..	..	..	..	..	..	..	..	..	..	..	..	..	29	41	

जनगणना का प्राथमिक सारांश

स्थानीय कोड नं.	गांव/वार्ड गणना ब्लाक का नाम	गांव का क्षेत्रफल एकड़ में नगर/वार्ड का वर्ग कि. मी. में	आबाद रिहायशी मकानों की संख्या	परिवारों की संख्या	गिने गये व्यक्तियों की कुल संख्या (बेघरबार और संस्थाओं में रहने वाले व्यक्तियों सहित)			अनुसूचित जातियां		अनुसूचित जनजातियां		साक्षर एवं शिक्षित व्यक्ति		(I–IX) कुल काम करने वाले	
					व्यक्ति	पु.	स्त्री	पु.	स्त्री	पु.	स्त्री	पु.	स्त्री	पु.	स्त्री
1	2	3	4	5	6	7	8	9	10	11	12	13	14	15	16
	विरख का पुरा		17	17	112	57	55	..	..	..	..	14	..	33	..
	रामचन्द्र का पुरा		33	40	203	103	100	..	..	..	..	8	..	56	..
	राजपुरा		6	6	59	42	17	..	..	..	..	1	..	31	1
	सिंहपुरा		29	30	248	137	111	66	57	..	..	22	..	76	15
	गुलापुरा		6	6	44	28	16	..	..	..	..	1	..	16	5
	पहारपुरा		9	9	70	40	30	..	..	..	..	1	..	27	2
	करजौनी		22	22	128	79	49	..	..	..	..	1	..	59	5
	मर्दा		14	14	75	39	36	..	..	..	..	1	..	22	2
58	गुरेमा	1,563.00	115	138	934	486	448	197	156	..	..	171	45	251	..
	गुरैना		67	90	633	333	300	197	156	..	..	95	22	176	..
	कीरत का पुरा		48	48	301	153	148	..	..	..	..	76	23	75	..
59	हीरापुर	975.00	145	145	893	461	432	125	113	..	..	138	22	255	42
	हीरापुर		136	136	840	433	407	125	113	..	..	138	22	231	42
	धीमरों का पुरा		9	9	53	28	25	..	..	..	..	..	..	24	..
60	वीरमपुर खेरोन	340.00	38	38	216	108	108	33	30	..	..	37	6	59	..
61	ककरारी	232.00	25	25	161	92	69	49	41	..	..	21	..	51	..
62	रतनपुर	543.00	58	58	374	202	172	29	30	..	..	57	4	110	..
63	किशोरगढ़	902.00	131	145	951	486	465	106	92	..	..	236	59	227	13
	किशोरगढ़		121	134	884	450	434	106	92	..	..	219	58	208	13
	फते का पुरा		10	11	67	36	31	..	..	..	..	17	1	19	..
64	भरपुरा	516.00	40	40	242	128	114	66	51	..	..	63	23	56	..
65	कल्यानपुर	258.00	16	16	136	76	60	..	..	..	..	32	2	46	..
66	कुंवा तोरे	230.00	38	38	308	155	153	42	44	..	..	59	22	94	..
	कुंवा तोरे		15	15	136	68	68	..	..	..	..	35	15	35	..
	भदौरिया का पुरा		23	23	172	87	85	42	44	..	..	24	7	59	..
67	रजापुरा खैरोन	98.00	..	..	..	..	वीरान		..	..	..	..	..	..	..
68	लखनपुरा	234.00	45	49	272	149	123	103	80	..	..	29	3	73	55
69	संतोखपुर	211.00	54	54	396	201	195	61	52	..	..	83	26	72	24
70	रूपा का तोरा	212.00	57	89	572	289	283	..	..	..	..	151	53	119	.
71	भाट का तोरा	151.00	..	..	..	..	वीरान		..	...	..	...	..	..	..
72	खेरली	240.00	16	16	111	59	52	13	15	..	..	5	..	26	13
73	जमुनीपुरा	206.00	38	38	295	158	137	52	47	..	..	45	15	67	22
74	बाला का तोर खालसा	804.00	64	64	452	246	206	32	27	..	..	84	18	112	31
	बाला का तोर खालसा		58	58	419	226	193	32	27	..	..	81	18	102	28
	चंगपुरा		6	6	33	20	13	..	..	..	..	3	..	10	3
75	बाला का तोर माफी	168.00	31	34	199	107	92	28	17	..	..	44	6	54	11
76	खेरला	873.00	138	179	1,223	649	574	217	206	..	..	217	28	341	94
77	बेरई गिर्द	870.00	121	121	776	419	357	125	109	..	..	159	7	213	187
	बेरई गिर्द		113	113	705	379	326	125	109	..	..	144	7	191	167
	जनदेव का पुरा		8	8	71	40	31	..	..	..	..	15	..	22	20
78	रामपुरा गिर्द	412.00	45	45	277	152	125	48	40	..	..	35	5	90	86
79	उधनपुर	177.00	17	18	121	57	64	13	14	..	..	11	..	29	37
80	इटवा	426.00	34	52	235	120	115	39	44	..	..	35	1	70	91

सबलगढ़ तहसील

काम करने वाले																						
I		II		III		IV		V(a)		V(b)		VI		VII		VIII		IX		X काम न करने वाले		
पु.	स्त्री	पु.	स्त्री	पु.	स्त्री	पु.	स्त्री	पु.	स्त्री	पु.	स्त्री	पु.	स्त्री	पु.	स्त्री	पु.	स्त्री	पु.	स्त्री	पु.	स्त्री	स्थानीय कोड नं.
17	18	19	20	21	22	23	24	25	26	27	28	29	30	31	32	33	34	35	36	37	38	1
33	..	..	..	..	..	..	..	..	..	..	..	..	..	..	..	..	..	..	..	24	58	
55	..	1	..	..	..	..	..	..	..	..	..	..	..	..	..	..	..	..	..	47	100	
31	1	..	..	..	..	..	..	..	..	..	..	..	..	..	..	..	..	..	..	11	16	
76	15	..	..	..	..	..	..	..	..	..	..	..	..	..	..	..	..	..	..	61	96	
16	5	..	..	..	..	..	..	..	..	..	..	..	..	..	..	..	..	..	..	12	11	
27	2	..	..	..	..	..	..	..	..	..	..	..	..	..	..	..	..	..	..	13	28	
59	5	..	..	..	..	..	..	..	..	..	..	..	..	..	..	..	..	..	..	20	44	
22	2	..	..	..	..	..	..	..	..	..	..	..	..	..	..	..	..	..	..	17	34	
243	..	1	..	1	..	..	..	1	..	..	..	..	..	1	..	..	..	4	..	235	448	58
171	..	1	..	..	..	..	..	1	..	..	..	..	..	1	..	..	..	2	..	157	300	
72	..	..	..	1	..	..	..	..	..	..	..	..	..	..	..	..	..	2	..	78	148	
241	34	4	8	..	..	..	..	1	..	..	..	..	..	..	..	..	..	9	..	206	390	59
218	34	3	8	..	..	..	..	1	..	..	..	..	..	..	..	..	..	9	..	202	365	
23	..	1	..	..	..	..	..	..	..	..	..	..	..	..	..	..	..	..	..	4	25	
58	..	..	..	..	..	..	..	..	..	..	..	..	..	..	..	..	..	1	..	49	108	60
50	..	..	..	..	..	..	..	..	..	..	..	..	..	1	..	..	..	..	..	41	69	61
102	..	..	..	..	..	..	..	3	..	..	..	..	..	2	..	..	..	3	..	92	172	62
193	..	5	12	..	..	..	..	4	..	..	1	2	..	2	..	..	..	21	..	259	452	63
180	..	5	12	..	..	..	..	4	..	..	1	2	..	2	..	..	..	15	..	242	421	
13	..	..	..	..	..	..	..	..	..	..	..	..	..	..	..	..	..	6	..	17	31	
50	..	..	..	..	..	..	..	1	..	..	..	..	..	..	..	..	..	5	..	72	114	64
46	..	..	..	..	..	..	..	..	..	..	..	..	..	..	..	..	..	..	..	30	60	65
93	..	..	..	..	..	..	..	..	..	..	..	..	..	..	..	..	..	1	..	61	153	66
34	..	..	..	..	..	..	..	..	..	..	..	..	..	..	..	..	..	1	..	33	68	
59	..	..	..	..	..	..	..	..	..	..	..	..	..	..	..	..	..	..	..	28	85	
..	..	..	..	..	..	..	..	..	..	..	वीरान		..	..	..	..	..	..	..	..	..	67
73	55	..	..	..	..	..	..	..	..	..	..	..	..	..	..	..	..	..	..	76	68	68
63	22	3	2	..	..	..	..	..	..	..	..	..	..	..	..	..	..	6	..	129	171	69
112	..	..	..	..	..	..	..	..	..	..	..	..	..	..	..	..	..	7	..	170	283	70
..	..	..	..	..	..	..	..	..	..	..	वीरान		..	..	..	..	..	..	..	..	..	71
25	13	..	..	..	..	..	..	..	..	..	..	1	..	..	..	..	..	..	..	33	39	72
61	22	..	..	..	..	..	..	..	..	..	..	..	..	1	..	..	..	5	..	91	115	73
88	30	5	1	9	..	..	..	7	..	..	..	..	..	2	..	..	..	1	..	134	175	74
78	27	5	1	9	..	..	..	7	..	..	..	..	..	2	..	..	..	1	..	124	165	
10	3	..	..	..	..	..	..	..	..	..	..	..	..	..	..	..	..	..	..	10	10	
48	10	4	1	..	..	..	..	..	..	..	..	..	..	1	..	..	..	1	..	53	81	75
309	94	2	..	2	..	..	..	2	..	..	..	..	..	1	..	..	..	25	..	308	480	76
210	187	..	..	..	..	..	..	..	..	..	..	..	..	1	..	..	..	2	..	206	170	77
188	167	..	..	..	..	..	..	..	..	..	..	..	..	1	..	..	..	2	..	188	159	
22	20	..	..	..	..	..	..	..	..	..	..	..	..	..	..	..	..	..	..	18	11	
86	86	1	..	1	..	..	..	..	..	..	..	1	..	..	..	..	..	1	..	62	39	78
29	37	..	..	..	..	..	..	..	..	..	..	..	..	..	..	..	..	..	..	28	27	79
70	91	..	..	..	..	..	..	..	..	..	..	..	..	..	..	..	..	..	..	50	24	80

जनगणना का प्राथमिक सारांश

स्थानीय कोड नं.	गाँव/वार्ड गणना ब्लाक का नाम	गाँव का क्षेत्रफल एकड़ में नगर/वार्ड का वर्ग कि.मी. में	आबाद रिहायशी मकानों की संख्या	परिवारों की संख्या	गिने गये व्यक्तियों की कुल संख्या (बेघरबार और संस्थाओं में रहने वाले व्यक्तियों सहित)			अनुसूचित जातियां		अनुसूचित जन-जातियां		साक्षर एवं शिक्षित व्यक्ति		(I-IX) कुल काम करने वाले	
					व्यक्ति	पु.	स्त्री	पु.	स्त्री	पु.	स्त्री	पु.	स्त्री	पु.	स्त्री
1	2	3	4	5	6	7	8	9	10	11	12	13	14	15	16
81	कुतधान	1,500.00	112	137	825	458	367	61	55	..	..	152	9	226	128
	कुतधान		87	111	671	383	288	61	55	..	..	122	3	183	88
	वध का पुरा		25	26	154	75	79	..	..	..	..	30	6	43	40
82	टोंगा	4,090.00	126	131	706	382	324	112	107	1	..	104	3	192	..
	टोंगा		74	76	426	235	191	54	49	..	..	72	1	118	..
	टोंगा का पुरा		46	48	241	121	120	58	58	..	..	32	2	58	..
	वाले का पुरा		6	7	39	26	13	..	..	1	..	..	..	16	..
83	पहाड़ी	1,105.00	102	115	725	383	342	131	124	..	..	109	6	196	..
	पहाड़ी		94	107	681	364	317	126	115	..	..	105	6	188	..
	पहाड़ी का पुरा		8	8	44	19	25	5	9	..	..	4	..	8	..
84	रानीपुरा	213.00	34	38	239	123	116	23	31	1	..	36	2	61	..
85	शिवलाल का पुरा	82.00	..	बाह्य वृद्धि के रूप में सबलगढ़ नगर में सम्मिलित				..	..	..	..	..	..	..	..
86	बकसपुर	1,095.00	134	141	873	467	406	114	113	..	..	150	8	251	..
	बकसपुर		116	123	757	411	346	93	87	..	..	141	7	221	..
	डुरापुरा		18	18	116	56	60	21	26	..	..	9	1	30	..
87	लकेंजरा	511.00	52	52	330	186	144	49	32	..	..	58	4	95	3
88	पासौन खुर्द	380.00	48	49	354	195	159	36	35	..	..	65	1	92	8
	पासौन खुर्द		37	38	218	117	101	36	35	..	..	41	1	58	7
	नारायणपुरा		11	11	136	78	58	..	..	..	..	24	..	34	1
89	डभेरा	420.00	30	30	177	97	80	50	46	..	..	22	..	51	..
90	पासोन कलां	1,320.00	65	65	458	257	201	11	11	..	..	54	..	130	53
91	देवपुर माफी	294.00	69	69	375	205	170	35	28	..	..	90	12	105	14
92	गुदाया माफी	183.00	12	13	54	32	22	..	..	..	..	17	..	17	..
93	शिवलालपुरा कुल्होली	566.00	71	72	456	247	209	128	110	..	..	75	3	131	68
	शिवलालपुरा		54	55	331	179	152	79	71	..	..	59	3	99	51
	धरमगढ़		17	17	125	68	57	49	39	..	..	16	..	32	17
94	कुल्होली	2,269.00	249	250	1,515	825	690	171	137	..	..	291	39	429	188
95	मुरबई	697.00	35	36	260	142	118	11	11	1	..	39	5	83	58
	मुरबई		12	13	81	46	35	..	..	..	..	10	..	25	16
	खरीपुरा		9	9	63	35	28	..	..	..	..	2	..	21	12
	मुखई का पुरा		14	14	116	61	55	11	11	1	..	27	5	37	30
96	कठगर	1,003.00	71	106	609	307	302	107	104	..	..	77	7	178	..
	कठगर		47	67	370	190	180	58	47	..	..	55	5	109	..
	कुंवरवाल का पुरा		13	17	133	68	65	..	..	..	..	12	2	37	..
	पहारन का पुरा		11	22	106	49	57	49	57	..	..	10	..	32	..
97	डोंगरपुर गिर्द	202.00	38	56	377	197	180	160	151	..	..	53	2	117	..
	डोंगरपुर गिर्द		12	17	130	69	61	32	32	..	..	33	2	40	..
	चनपुरा		26	39	247	128	119	128	119	..	..	20	..	77	..
98	चनोटा	595.00	21	24	202	111	91	..	..	..	..	16	..	68	..
99	चनोटी	858.00	38	70	547	291	256	33	25	..	..	73	9	153	2
	चनोटी		28	48	371	194	177	33	25	..	..	53	9	101	2
	मुल्ला का पुरा		10	22	176	97	79	..	..	..	..	20	..	52	
100	माधोगढ़	1,234.00	166	170	1,103	606	497	61	53	..	..	193	3	340	30
	माधोगढ़		139	141	900	495	405	61	53	..	..	149	3	276	18
	ल्होरीगढ़ी		27	29	203	111	92	..	..	..	..	44	..	64	12

काम करने वाले																					
I		II		III		IV		V(a)		V(b)		VI		VII		VIII		IX		X काम न करने वाले		स्थानीय कोड नं
पु.	स्त्री	पु.	स्त्री	पु.	स्त्री	पु.	स्त्री	पु.	स्त्री	पु.	स्त्री	पु	स्त्री	पु.	स्त्री	पु.	स्त्री	पु.	स्त्री	पु.	स्त्री	
17	18	19	20	21	22	23	24	25	26	27	28	29	30	31	32	33	34	35	36	37	38	1
197	128	3	..	6	..	..	..	..	..	2	.	9	..	1	..	3	..	5	..	232	239	81
157	88	2	..	6	..	..	..	..	..	2	..	9	..	1	..	3	..	3		200	200	
40	40	1	..	..	..	..	..	..	..	..	..	..	..	..	..	..	..	2	..	32	30	
183	..	2	..	2	..	..	..	..	..	..	..	..	..	5	..	..	..	..	..	190	324	82
116	..	1	..	1	..	..	..	..	..	.	..	..	..	..	..	..	..	..	..	117	191	
51	..	1	..	1	..	..	..	..	..	..	..	..	..	5	..	..	..	..	..	63	120	
16	..	..	..	..	..	..	..	..	..	..	..		..	..	..	..	..	..	..	10	13	
185	..	5	..	..	..	..	..	1	..	2	..	1	..	..	..	..	..	2	..	187	342	83
177	..	5	..	..	..	..	..	1	..	2	..	1	..	..	..	..	..	2	..	176	317	
8	..	..	..	..	..	..	..	..	..	..	..	..	..	..	..	..	..	..	..	11	25	
61	..	..		..	..	..	..	..	..	..	..	..	..	..	..	..	..	..	..	62	116	84
..	..	..	..	..	बाह्य वृद्धि के रूप में सबलगढ़ नगर में सम्मिलित									..	..	..	..	..	..	..	..	85
224	..	4	..	2	..	16	..	...	..	1	..	..	..	..	..	1	..	3	..	216	405	86
195	..	4	..	2	..	16	..	..	..	1	..	..	..	..	..	1	..	2	..	190	346	
29	..	..		..	..	..	..	..	..	..	..	..	..	..	..	..	..	1	..	26	60	
88	3	..	..	..	..	.	..	1	..	..	..	6	..	..	..	..	..	..	..	91	141	87
88	8	1	..	..	..	..	..	..	..	..	..	1	..	..	..	..	..	2	..	103	151	88
56	7	1	..	..	..	..	..	..	..	..	..	1	..	..	..	..	..	..	..	59	94	
32	1	..	..	..	..	..	..	..	..	..	..	..	..	..	..	..	..	2	..	44	57	
51	..	..	..	..	..	..	..	..	..	..	..	..	..	..	..	..	..	..	..	46	80	89
103	47	9	3	5	..	..	..	2	1	2	..	..	..	1	..	2	..	6	2	127	148	90
72	3	3	..	5	..	..	..	..	1	2	1	7	..	10	8	..	..	6	1	100	156	91
15	..	..	..	..	..	..	..	..	..	..	..	..	..	1	..	..	..	1	..	15	22	92
128	67	1	1	..	..	..	..	2	..	..	..	..	..	..	..	..	..	..	..	116	141	93
96	50	1	1	..	..	..	..	2	..	..	..	..	..	..	..	..	..	..	..	80	101	
32	17	..	..	..	..	..	..	..	..	..	..	..	..	..	..	..	..	..	..	36	40	
359	173	24	14	3	..	..	..	6	..	3	..	9	..	6	..	2	..	17	1	396	502	94
82	57	..	1	..	..	..	..	..	..	..	..	..	..	..	..	..	..	1	..	59	60	95
25	16	..	..	..	..	..	..	..	..	..	..	..	..	..	..	..	..	..	..	21	19	
21	12	..	..	..	..	..	..	..	..	..	..	..	..	..	..	..	..	..	..	14	16	
36	29	..	1	..	..	..	..	..	..	..	..	..	..	..	..	..	..	1	..	24	25	
167	..	10	..	..	..	..	..	..	..	..	..	..	..	1	..	..	..	..	..	129	302	96
108	..	..	..	..	..	..	..	..	..	..	..	..	..	1	..	..	..	..	..	81	180	
37	..	..	..	..	..	..	..	..	..	..	..	..	..	..	..	..	..	..	..	31	65	
22	..	10	..	..	..	..	..	..	..	..	..	..	..	..	..	..	..	..	..	17	57	
115	..	2	..	..	..	..	..	..	..	..	..	..	..	..	..	..	..	..	..	80	180	97
38	..	2	..	..	..	..	..	..	..	..	..	..	..	..	..	..	..	..	..	29	61	
77	..	..	..	..	..	..	..	..	..	..	..	..	..	..	..	..	..	..	..	51	119	
68	..	..	..	..	..	..	..	..	..	..	..	..	..	..	..	..	..	..	..	43	91	98
151	2	..	..	..	..	..	..	..	..	2	..	..	..	..	..	..	..	..	..	138	254	99
99	2	..	..	..	..	..	..	..	..	2	..	..	..	..	..	..	..	..	..	93	175	
152	..	..	..	..	..	..	..	..	..	..	..	..	..	..	..	..	..	..	..	45	79	
325	28	2	1	..	..	..	..	2	1	..	..	..	..	1	..	..	..	10	..	266	467	100
261	16	2	1	..	..	..	..	2	1	..	..	..	..	1	..	..	..	10	..	219	387	
64	12	..	..	..	..	..	..	..	..	..	..	..	..	..	..	..	..	..	..	47	80	

जनगणना का प्राथमिक सारांश

स्थानीय कोड नं.	गाँव/वार्ड गणना ब्लाक का नाम	गाँव का क्षेत्रफल एकड़ में नगर/वार्ड का वर्ग कि.मी. में	आबाद रिहायशी मकानों की संख्या	परिवारों की संख्या	गिने गये व्यक्तियों की कुल संख्या (बेघरबार और संस्थाओं में रहने वाले व्यक्तियों सहित)			अनुसूचित जातियां		अनुसूचित जन-जातियां		साक्षर एवं शिक्षित व्यक्ति		(I-IX) कुल काम करने वाले	
					व्यक्ति	पु.	स्त्री	पु.	स्त्री	पु.	स्त्री	पु.	स्त्री	पु.	स्त्री
1	2	3	4	5	6	7	8	9	10	11	12	13	14	15	16
101	ऐंचोली	929.00	83	83	571	278	293	44	50	..	..	70	2	157	..
102	सिमरोदा सेमई	596.00	42	42	246	122	124	50	54	..	..	28	3	76	..
103	बड़वन	890.00	90	94	543	279	264	54	55	..	..	71	9	147	5
104	खेड़ा कलाँ	2,209.00	179	184	1,133	614	519	145	124	..	..	164	27	343	1
105	खेड़ा तोर(तोर जागीर)	630.00	40	40	274	136	138	63	71	..	..	37	5	70	35
106	सेमई	1,678.00	150	154	949	506	443	144	134	..	.	137	7	301	18
	सेमई		147	151	930	495	435	139	128	..	..	132	6	294	18
	कोरीपुरा		3	3	19	11	8	5	6	.	..	5	1	7	..
107	कुटरावली	1,796.00	127	136	931	512	419	90	60	..	..	186	30	279	34
	कुटरावली		120	123	841	464	377	90	60	..	..	185	30	249	31
	काछीपुरा		7	13	90	48	42	..	..	..	..	1	..	30	3
108	गुलपुरा	460.00	45	45	267	148	119	25	18	..	..	20	2	67	1
109	जयरामपुरा	533.00	57	57	345	172	173	17	15	..	..	30	1	104	4
110	लुधाया	479.00	38	38	248	137	111	29	23	..	..	34	2	69	5
111	हटीपुरा	978.00	133	133	907	500	407	88	77	..	..	180	11	301	1
	हटीपुरा		117	117	788	434	354	88	77	..	..	163	11	258	1
	मतीरामपुरा		16	16	119	66	53	..	..	..	..	17	..	43	..
112	नैंपरी	2,151.00	239	240	1,680	937	743	227	181	..	..	285	39	557	98
	नैंपरी		224	225	1,563	870	693	227	181	..	..	279	39	513	79
	धुन्धी का पुरा		8	8	70	39	31	..	..	..	..	2	..	24	12
	केशापुरा		7	7	47	28	19	..	..	..	..	4	..	20	7
113	पचेखा	1,720.00	197	197	1,382	759	623	84	76	..	..	239	34	431	5
114	रजपुरा जागीर	932.00	62	62	425	228	197	92	91	..	..	35	..	133	..
115	जरैना मानगढ़	724.00	105	105	667	363	304	35	23	..	..	44	1	203	2
116	किरवाली जदीद	889.00	96	96	627	343	284	42	32	..	..	83	..	169	1
	किरवाली जदीद		37	37	250	141	109	4	1	..	..	26	..	58	1
	किरवाली हार		59	59	377	202	175	38	31	..	..	57	..	111	..
117	किशनगढ़ी	161.00	16	16	142	81	61	8	5	..	..	25	..	36	..
118	सुहास	1,184.00	89	89	497	268	229	..	..	..	..	44	1	158	58
	चेतापुरा		45	45	254	135	119	..	..	..	..	27	1	76	24
	हरलालपुरा		44	44	243	133	110	..	..	..	..	17	..	82	34
119	किरायच	586.00	38	38	227	119	108	..	..	..	..	12	2	79	37
120	सूरा पुरा	466.00	43	43	319	176	143	102	88	..	..	10	..	97	..
121	इटौरा	1,494.00	190	190	1,079	592	487	149	124	..	..	138	4	304	8
	इटौरा		168	168	938	509	429	149	124	..	..	124	4	266	8
	पुरा इटौरा		22	22	141	83	58	..	..	..	..	14	..	38	..
122	उचाड़	566.00	76	76	475	265	210	39	24	..	..	90	14	139	5
123	भीलमपुर	348.00	22	22	124	70	54	13	12	..	..	16	..	34	..
124	महेवा	427.00	44	45	272	152	120	95	72	..	..	24	2	80	18
	महेवा		16	16	105	57	48	..	..	..	..	7	.	32	..
	सुन्दर का पुरा		28	29	167	95	72	95	72	..	..	17	2	48	18
125	सांईपुरा	403.00	18	18	177	100	77	..	..	..	..	22	5	50	..
126	सैंदपुर	1,226.00	105	116	676	360	316	100	78	..	..	58	3	189	13
	सैंदपुर		76	87	507	271	236	91	72	..	..	55	3	141	12
	गंगा का पुरा		29	29	169	89	80	9	6	..	..	3	..	48	1

सबलगढ़ तहसील

काम करने वाले																						
I		II		III		IV		V(a)		V(b)		VI		VII		VIII		IX		X काम न करने वाले		ग्रामीण कोड नं.
पु.	स्त्री	पु.	स्त्री	पु.	स्त्री	पु.	स्त्री	पु.	स्त्री	पु.	स्त्री	पु.	स्त्री	पु.	स्त्री	पु.	स्त्री	पु.	स्त्री	पु.	स्त्री	
17	18	19	20	21	22	23	24	25	26	27	28	29	30	31	32	33	34	35	36	37	38	1
144	..	8	..	..	..	..	..	3	..	..	..	..	..	..	..	..	..	2	..	121	293	101
75	..	1	..	..	..	..	..	..	..	..	..	..	..	..	..	..	..	..	..	46	124	102
140	4	2	..	..	..	..	..	1	1	2	..	..	..	..	..	..	..	2	..	132	259	103
335	..	..	1	2	..	..	..	1	..	..	..	..	..	..	..	..	..	5	..	271	518	104
70	35	..	..	..	..	..	..	..	..	..	..	..	..	..	..	..	..	..	..	66	103	105
264	11	19	7	1	..	..	..	1	..	2	..	3	..	1	..	4	..	6	..	205	425	106
257	11	19	7	1	..	..	..	1	..	2	..	3	..	1	..	4	..	6	..	201	417	
7	..	..	..	..	..	..	..	..	..	..	..	..	..	..	..	..	..	..	..	4	8	
252	31	16	2	..	..	..	..	1	..	..	..	..	..	..	..	..	..	10	1	233	385	107
223	28	15	2	..	..	..	..	1	..	..	..	..	..	..	..	..	..	10	1	215	346	
29	3	1	..	..	..	..	..	..	..	..	..	..	..	..	..	..	..	..	..	18	39	
60	1	..	..	2	..	1	..	1	..	..	..	..	..	..	..	..	..	3	..	81	118	108
102	4	2	..	..	..	..	..	..	..	..	..	..	..	..	..	..	..	..	..	68	169	109
68	..	..	5	..	..	..	..	..	..	..	..	..	..	..	..	..	..	1	..	68	106	110
287	1	..	..	..	..	..	..	..	..	1	..	6	..	..	..	..	..	7	..	199	406	111
249	1	..	..	..	..	..	..	..	..	1	..	2	..	..	..	..	..	6	..	176	353	
38	..	..	..	..	..	..	..	..	..	..	..	4	..	..	..	..	..	1	..	23	53	
470	96	1	2	1	..	39	..	2	..	13	..	5	..	1	..	5	..	20	..	380	645	112
427	77	1	2	1	..	39	..	2	..	13	..	5	..	1	..	4	..	20	..	357	614	
24	12	..	..	..	..	..	..	..	..	..	..	..	..	..	..	..	..	..	..	15	19	
19	7	..	..	..	..	..	..	..	..	..	..	..	..	..	..	1	..	..	..	8	12	
414	3	..	..	..	..	..	..	2	..	4	..	..	..	1	1	..	..	10	1	328	618	113
126	..	..	..	..	..	..	..	..	..	7	..	..	..	..	..	..	..		..	95	197	114
200	1	..	1	..	..	..	..	..	..	..	..	..	..	1	..	..	..	2	..	160	302	115
166	..	..	..	..	1	..	..	..	..	..	..	..	..	..	..	..	..	3	.	174	283	116
57	..	..	..	..	1	..	..	..	..	..	..	..	..	..	..	..	..	1	..	83	108	
109	..	..	..	..	..	..	..	..	..	..	..	..	..	..	..	..	..	2	..	91	175	
36	..	..	..	..	..	..	..	..	..	..	..	..	..	..	..	..	..	..	..	45	61	117
153	58	3	..	..	..	2	..	..	..	..	.	..	..	..	..	..	..	..	..	110	171	118
74	24	..	..	..	..	2	..	..	..	..	..	..	..	..	..	..	..	..	..	59	95	
79	34	3	..	..	..	..	..	..	..	..	..	..	..	..	..	..	..	..	..	51	76	
77	36	..	..	..	..	..	..	..	..	..	..	2	..	..	..	.	..	..	1	40	71	119
97	..	..	..	..	..	..	..	..	..	..	..	..	..	..	..	..	..	..	..	79	143	120
292	8	4	..	..	..	..	..	..	..	..	..	1	..	..	..	1	..	6	..	288	479	121
254	8	4	..	..	..	..	..	..	..	..	..	1	..	..	..	1	..	6	..	243	421	
38	..	..	..	..	..	..	..	..	..	..	..	..	..	..	..	..	..	..	..	45	58	
112	2	3	3	2	..	8	..	1	..	9	..	..	..	1	..	..	..	3	..	126	205	122
33	..	..	..	..	..	..	..	..	..	1	..	..	..	..	..	..	..	..	..	36	54	123
64	..	6	18	..	..	9	..	..	..	..	..	1	..	..	..	..	..	..	..	72	102	124
32	..	..	..	..	..	..	..	..	..	..	..	..	..	..	..	..	..	..	..	25	48	
32	..	6	18	..	..	9	..	..	..	..	..	1	..	..	..	..	..	..	..	47	54	
49	..	..	..	..	..	..	..	..	..	..	..	..	..	1	..	..	..	..	..	50	77	125
166	2	11	11	..	..	1	..	7	..	..	..	..	..	1	..	..	..	3	..	171	303	126
121	1	11	11	..	..	..	..	7	..	..	..	..	..	1	..	..	..	1	..	130	224	
45	1	..	..	..	..	1	..	..	..	..	..	..	..	..	..	..	..	2	..	41	79	

जनगणना का प्राथमिक सारांश

स्थानीय कोड नं.	गांव/वार्ड गणना ब्लाक का नाम	गांव का क्षेत्रफल एकड़ में नगर/वार्ड का वर्ग कि. मी. में	आबाद रिहायशी मकानों की संख्या	परिवारों की संख्या	गिने गये व्यक्तियों की कुल संख्या (बेघरबार और संस्थाओं में रहने वाले व्यक्तियों सहित) व्यक्ति	पु.	स्त्री	अनुसूचित जातियां पु.	स्त्री	अनुसूचित जन-जातियां पु.	स्त्री	साक्षर एवं शिक्षित व्यक्ति पु.	स्त्री	(I-IX) कुल काम करने वाले पु.	स्त्री
1	2	3	4	5	6	7	8	9	10	11	12	13	14	15	16
127	हिरावली	333.00	34	36	227	117	110	67	61	..	..	10	..	57	3
	हिरावली		17	17	128	67	61	67	61	..	..	5	..	29	3
	जनकपुरा		17	19	99	50	49	..	..	..	..	5	..	28	..
128	वधरेटा	5,478.00	325	331	2,241	1,209	1,032	305	276	..	..	340	36	609	71
	वधरेटा		181	181	1,202	657	545	137	124	..	..	234	35	323	14
	झोड़ा का पुरा		19	21	135	69	66	..	..	..	..	1	..	35	6
	किरार का पुरा		7	7	64	34	30	6	10	..	..	10	..	18	..
	गोरीपुरा		17	17	104	57	47	57	47	..	..	2	..	32	1
	धिरई का पुरा		20	20	153	78	75	78	75	..	..	13	..	35	13
	गोपालपुरा		3	3	17	10	7	..	..	..	..	1	..	4	1
	झंकापुरा		7	7	45	25	20	..	..	..	..	1	..	16	3
	नन्दू का पुरा		40	43	249	137	112	27	20	..	..	43	1	74	9
	चिलवार का पुरा		15	16	148	77	71	..	..	..	..	26	..	38	21
	गढ़ैपरा		6	6	42	23	19	..	..	..	..	6	..	13	..
	बढ़ियाई		10	10	82	42	40	..	..	..	..	3	..	21	3
129	जुगतीपुरा	852.00	6	6	28	16	12	..	..	..	..	..	..	15	7
130	रसीलपुर	133.00	11	11	84	45	39	..	..	..	..	2	2	24	1
131	सलेमपुर	583.00	100	100	623	337	286	40	40	..	..	102	4	193	171
132	जलालगढ़	2,059.00	176	176	1,017	538	479	188	159	..	..	240	34	290	145
	जलालगढ़		164	164	929	490	439	181	151	..	..	240	34	262	131
	हरजीत का पुरा		11	11	81	44	37	7	8	..	..	..	..	25	12
	पल्ला का पुरा		1	1	7	4	3	..	..	..	..	..	..	3	2
133	सिमरौदा किरार	338.00	66	66	435	228	207	..	..	..	..	68	1	146	115
134	गढ़पैरा	255.00	13	13	94	55	39	..	..	..	..	1	..	33	9
135	झारेला	349.00	37	37	315	179	136	..	..	..	..	52	1	102	43
	झारेला		12	12	105	55	50	..	..	..	...	16	..	30	19
	पुरा झारेला		25	25	210	124	86	..	..	..	..	36	1	72	24
136	धरसोला	719.00	96	96	593	325	268	37	41	..	..	58	..	214	61
	धरसोला		83	83	507	279	228	32	36	..	..	58	..	186	54
	पुरा (कुम्हारन का)		13	13	86	46	40	5	5	..	..	..	..	28	7
137	नौरावली सेमई	699.00	30	30	166	99	67	24	22	..	..	15	..	62	11
138	रूनधानी	284.00	57	57	356	189	167	..	..	..	..	23	2	126	9
139	रूनधानी जागीर	342.00	55	55	290	161	129	26	21	..	..	29	1	93	8
140	सराय	325.00	59	59	334	200	134	22	17	..	..	40	2	130	4
	सराय		56	56	303	180	123	22	17	..	..	30	..	119	4
	सराय का पुरा		3	3	31	20	11	..	..	..	..	10	2	11	..
141	चौकी	542.00	114	116	735	396	339	101	82	..	..	192	25	210	149
142	कोल्हेरा	988.00	99	99	654	360	294	3	..	..	..	137	20	178	36
	कोल्हेरा		90	90	580	322	258	3	..	..	..	129	20	160	21
	पुरा कोल्हेरा		9	9	74	38	36	..	..	..	..	8	..	18	15
143	खनपुरा	369.00	38	38	272	156	116	2	2	..	..	62	5	89	29
144	नगावनी	783.00	119	120	753	400	353	50	48	..	..	142	12	238	3
	नगावनी		109	110	686	359	327	50	48	..	..	124	12	271	3
	नगावनी का पुरा		10	10	67	41	26	..	..	..	..	18	..	21	..

काम करने वाले																						
I		II		III		IV		V(a)		V(b)		VI		VII		VIII		IX		X काम न करने वाले		
पु.	स्त्री	पु.	स्त्री	पु.	स्त्री	पु.	स्त्री	पु.	स्त्री	पु.	स्त्री	पु.	स्त्री	पु.	स्त्री	पु.	स्त्री	पु.	स्त्री	पु.	स्त्री	स्थानीय कोड नं.
17	18	19	20	21	22	23	24	25	26	27	28	29	30	31	32	33	34	35	36	37	38	1
51	1	..	2	1	..	2	..	..	..	1	..	..	..	..	..	..	..	2	..	60	107	127
24	1	..	2	..	..	2	..	..	..	1	..	..	..	..	..	..	..	2	..	38	58	
27	..	..	..	1	..	..	..	..	..	..	..	..	..	..	..	..	..	..	..	22	49	
539	63	10	7	4	..	1	..	8	..	9	..	5	..	6	..	..	..	27	1	600	961	128
269	7	10	6	4	..	..	..	4	..	1	..	5	..	6	..	..	..	24	1	334	531	
35	6	..	..	..	..	..	..	..	..	..	..	..	..	..	..	..	..	1	..	34	60	
17	..	..	..	..	..	..	..	..	..	..	..	..	..	..	..	..	..	..	..	16	30	
32	1	..	..	..	..	..	..	..	..	..	..	..	..	..	..	..	..	..	..	25	46	
32	12	..	1	..	..	..	..	..	..	3	..	..	..	..	..	..	..	..	..	43	62	
3	1	..	..	..	..	..	..	..	..	..	..	..	..	..	..	..	..	..	..	6	6	
16	3	..	..	..	..	1	..	..	..	..	..	..	..	..	..	..	..	..	..	9	17	
65	9	..	..	..	..	..	..	4	..	5	..	..	..	..	..	..	..	..	..	63	103	
36	21	..	..	..	..	..	..	..	..	..	..	..	..	..	..	..	..	2	..	39	50	
13	..	..	..	..	..	..	..	..	..	..	..	..	..	..	..	..	..	..	..	10	19	
21	3	..	..	..	..	..	..	..	..	..	..	..	..	..	..	..	..	..	..	21	37	
15	7	..	..	..	..	..	..	..	..	..	..	..	..	..	..	..	..	..	..	1	5	129
20	10	..	..	1	..	..	..	..	..	..	..	..	..	..	..	..	..	3	..	21	29	130
192	171	..	..	..	..	..	..	..	..	1	..	..	..	..	..	..	..	...	..	144	115	131
241	117	14	26	13	2	..	..	2	..	1	..	..	..	4	..	..	..	15	..	248	334	132
220	104	13	25	8	2	..	..	1	..	1	..	..	..	4	..	..	..	15	..	228	308	
20	11	..	1	5	..	..	..	..	..	..	..	..	..	..	..	..	..	..	..	19	25	
1	2	1	..	..	..	..	..	1	..	..	..	..	..	..	..	..	..	..		1	1	
146	115	..	..	..	..	..	..	..	..	..	..	..	..	..	..	..	..	..	..	82	92	133
18	8	1	..	13	1	..	..	1	..	..	..	..	..	..	..	..	..	..	..	22	30	134
79	34	..	..	23	9	..	..	..	..	..	..	..	..	..	..	..	..	..	..	77	93	135
22	15	..	..	8	4	..	..	..	..	..	..	..	..	..	..	..	..	..	..	25	31	
57	19	..	..	15	5	..	..	..	..	..	..	..	..	..	..	..	..	..	..	52	62	
169	31	4	4	37	..	..	..	2	25	..	..	2	..	..	..	..	..	..	1	111	207	136
153	27	4	4	28	..	..	..	..	22	..	..	1	..	..	..	..	..	..	1	93	174	
16	4	..	..	9	..	..	..	2	3	..	..	1	..	..	..	..	..	..	..	18	33	
45	7	..	..	17	4	..	..	...	..	...	..	..	..	..	..	...	..	..	..	37	56	137
103	..	1	1	21	8	..	..	1	..	..	..	..	..	..	..	..	..	..	..	63	158	138
75	..	9	4	8	4	..	..	1	..	..	..	..	..	..	..	..	..	..	..	68	121	139
112	2	3	..	13	2	..	..	1	..	...	..	1	..	..	..	..	..	..	..	70	130	140
102	2	3	..	12	2	..	..	1	..	..	..	1	..	..	..	..	..	..	..	61	119	
10	..	..	..	1	..	..	..	..	..	..	..	..	..	..	..	..	..	..	..	9	11	
167	148	3	1	5	..	..	..	3	..	2	..	1	..	3	..	2	..	24	..	186	190	141
155	36	..	..	12	..	..	..	1	..	2	..	3	..	1	..	..	..	4	..	182	258	142
139	21	..	..	12	..	..	..	1	..	2	..	3	..	1	..	..	..	2	..	162	237	
16	15	..	..	..	..	..	..	..	..	..	..	..	..	..	..	..	..	2	..	20	21	
70	22	..	..	1	..	..	..	..	..	..	..	15	7	..	..	1	..	2	..	67	87	143
227	3	3	..	1	..	..	..	2	..	1	..	..	..	4	..	..	..	..	..	162	350	144
206	3	3	..	1	..	..	..	2	..	1	..	..	..	4	..	..	..	...	..	142	324	
21	..	..	..	..	..	..	..	..	..	..	..	..	..	..	..	..	..	..	..	20	26	

जनगणना का प्राथमिक सारांश

स्थानीय कोड नं.	गांव/वार्ड गणना ब्लाक का नाम	गांव का क्षेत्रफल एकड़ में नगर/वार्ड का वर्ग कि. मी. में	आबाद रिहायशी मकानों की संख्या	परिवारों की संख्या	गिने गये व्यक्तियों की कुल संख्या (बेघरबार और संस्थाओं में रहने वाले व्यक्तियों सहित)			अनुसूचित जातियां		अनुसूचित जन-जातियां		साक्षर एवं शिक्षित व्यक्ति		(I-IX) कुल काम करने वाले	
					व्यक्ति	पु.	स्त्री	पु.	स्त्री	पु.	स्त्री	पु.	स्त्री	पु.	स्त्री
1	2	3	4	5	6	7	8	9	10	11	12	13	14	15	16
145	रायपुर	316.00	38	58	280	158	122	45	36	..	..	28	2	107	..
146	ऐंचवाड़ा	432.00	51	51	304	165	139	16	23	..	..	47	6	84	46
147	देवरा	469.00	38	38	231	122	109	35	33	..	..	46	9	66	26
148	सालई	630.00	58	58	386	196	190	50	60	..	..	60	23	107	58
	सालई		34	34	259	131	128	35	40	..	..	47	23	66	24
	चमार का पुरा		24	24	127	65	62	15	20	..	..	13	..	41	34
149	खुड़वांस	585.00	27	27	147	85	62	20	27	..	..	16	..	53	21
150	सेमना	570.00	77	77	459	247	212	19	22	..	..	80	2	149	106
	सैमना		66	66	387	210	177	7	8	..	..	69	2	129	88
	सुन्दरलाल का पुरा		11	11	72	37	35	12	14	..	..	11	..	20	18
151	सिमरौदा अहीर	289.00	59	59	328	177	151	102	96	..	..	60	4	107	90
152	बामसौली	7,926.00	652	689	3,763	2,003	1,760	544	539	..	..	680	115	1,065	36
	बामसौली		128	128	796	424	372	17	21	..	..	224	96	173	5
	मैरा		36	36	212	109	103	77	75	..	..	15	..	62	2
	खैरा		31	31	166	100	66	18	14	..	..	14	..	68	1
	बड़ा निहारा		88	88	471	238	233	144	150	..	..	46	..	142	2
	छोटा निहारा		37	37	209	117	92	15	15	..	..	71	2	63	6
	कोल्हू ड़ाड़ा		86	86	491	260	231	159	154	..	..	137	..	150	12
	निवाजीपुरा		10	10	69	32	37	32	37	..	..	17	..	14	2
	नन्दा का पुरा		33	33	167	87	80	..	..	..	..	..	..	48	1
	भेड़ेपुरा		17	17	122	70	52	..	..	..	..	12	2	33	..
	नाऊड़ाड़ा		69	105	400	218	182	..	..	..	..	92	14	112	..
	जसलामनी		33	33	196	113	83	39	28	..	..	13	1	60	2
	बातेड़		84	85	464	235	229	43	45	..	..	39	..	140	3
153	रामपुरा कलां	4,005.00	670	732	4,189	2,276	1,913	434	364	..	..	783	194	1,179	65
	रामपुर कलां		403	457	2,520	1,352	1,168	282	256	..	..	607	180	655	64
	बरेड़ाड़ा		51	59	328	182	146	98	88	..	..	70	7	93	..
	जारौली		85	85	543	305	238	37	..	..	..	64	..	170	..
	गैत		40	40	243	132	111	7	8	..	..	27	6	76	1
	टेलरी		35	35	199	116	83	..	..	..	..	1	..	74	..
	देवीराम का पुरा		9	9	61	30	31	..	..	..	..	1	..	18	..
	गणेशपुरा		18	18	110	58	52	..	..	..	..	1	..	33	..
	दयाकिसुन का पुरा		29	29	185	101	84	10	12	..	..	12	1	60	..
	दयाकिसुन का पुरा खाली		..	..	..	..	वीरान		..	..	..	..	..	..	..
154	जरैना जदीद	2,520.00	38	38	265	148	117	..	..	..	..	43	8	78	41
	जरैना जदीद		23	23	168	93	75	..	..	..	..	36	8	49	19
	चक्कपुरा		15	15	97	55	42	..	..	..	..	7	..	29	22
155	जोनसिल	571.00	37	38	240	141	99	36	23	..	..	14	..	92	55
	जोनसिल		20	21	118	65	53	..	..	..	..	11	..	42	26
	भूरापुरा		17	17	122	76	46	36	23	..	..	3	..	50	29
156	बेरखेड़ा	2,581.00	75	88	511	274	237	..	..	103	112	41	1	176	135
	बेरखेड़ा		30	43	208	118	90	..	..	..	..	15	..	80	36
	झामर		45	45	303	156	147	..	..	103	112	26	1	96	99
157	भवरेच्छा	2,147.00	30	30	178	95	83	7	4	..	..	4	..	64	48

सबलगढ़ तहसील

काम करने वाले																						
I		II		III		IV		V(a)		V(b)		VI		VII		VIII		IX		X		
																				काम न करने वाले		
पु.	स्त्री	पु.	स्त्री	पु.	स्त्री	पु.	स्त्री	पु.	स्त्री	पु.	स्त्री	पु.	स्त्री	पु.	स्त्री	पु.	स्त्री	पु.	स्त्री	पु.	स्त्री	स्थानीय कोड नं.
17	18	19	20	21	22	23	24	25	26	27	28	29	30	31	32	33	34	35	36	37	38	1
105	..	..	..	1	..	..	..	..	..	..	..	..	..	..	..	..	..	1	..	51	122	145
79	46	2	..	1	..	..	..	..	..	..	..	..	..	..	..	..	..	2	..	81	93	146
66	26	..	..	..	..	..	..	..	..	..	..	..	..	..	..	..	..	..	..	56	83	147
106	58	..	..	..	..	..	..	..	..	1	..	..	..	..	..	..	..	..	..	89	132	148
65	24	..	..	..	..	..	..	..	..	1	..	..	..	..	..	..	..	..	..	65	104	
41	34	..	..	..	..	..	..	..	..	..	..	..	..	..	..	..	..	..	..	24	28	
39	..	14	21	..	..	..	..	..	..	..	..	..	..	..	..	..	..	..	..	32	41	149
135	1	14	105	..	..	..	..	..	..	..	..	..	..	..	..	..	..	..	..	98	106	150
119	..	10	88	..	..	..	..	..	..	..	..	..	..	..	..	..	..	..	..	81	89	
16	1	4	17	..	..	..	..	..	..	..	..	..	..	..	..	..	..	..	..	17	17	
97	90	9	..	..	..	..	..	..	..	..	..	..	..	..	..	..	..	1	..	70	61	151
953	35	41	..	..	..	..	..	9	..	1	..	..	..	12	..	..	..	49	1	938	1,724	152
81	4	37	..	..	..	..	..	9	..	..	..	..	..	12	..	..	..	34	1	251	367	
61	2	1	..	..	..	..	..	..	..	..	..	..	..	..	..	..	..	..	..	47	101	
68	1	..	..	..	..	..	..	..	..	..	..	..	..	..	..	..	..	..	..	32	65	
140	2	1	..	..	..	..	..	..	..	1	..	..	..	..	..	..	..	..	..	96	231	
63	6	..	..	..	..	..	..	..	..	..	..	..	..	..	..	..	..	..	..	54	86	
150	12	..	..	..	..	..	..	..	..	..	..	..	..	..	..	..	..	..	..	110	219	
13	2	..	..	..	..	..	..	..	..	..	..	..	..	..	..	..	..	1	..	18	35	
48	1	..	..	..	..	..	..	..	..	..	..	..	..	..	..	..	..	..	..	39	79	
29	..	1	..	..	..	..	..	..	..	..	..	..	..	..	..	...	..	3	..	37	52	
101	..	..	..	..	..	..	..	..	..	..	..	..	..	..	..	..	..	11	..	106	182	
59	2	1	..	..	..	..	..	..	..	..	..	..	..	..	..	..	..	..	..	53	81	
140	3	..	..	..	..	..	..	..	..	..	..	..	..	..	..	..	..	..	..	95	226	
941	19	47	32	9	..	..	..	20	12	11	..	6	..	52	..	4	..	89	2	1,097	1,848	153
447	19	39	32	8	..	..	..	16	12	9	..	6	..	52	..	4	..	74	1	697	1,104	
75	..	..	..	1	..	..	..	3	..	..	..	..	..	..	..	..	..	14	..	89	146	
170	..	..	..	..	..	..	..	..	..	..	..	..	..	..	..	..	..	..	..	135	238	
68	..	4	..	..	..	..	..	1	..	2	..	..	..	..	..	..	..	1	1	56	110	
74	..	..	..	..	..	..	.	..	..	..	..	..	..	..	..	..	..	..	..	42	83	
18	..	..	..	..	..	..	..	..	..	..	..	..	..	..	..	..	..	..	..	12	31	
33	..	..	..	..	..	..	..	..	..	..	..	..	..	..	..	..	..	..	..	25	52	
56	..	4	..	..	..	..	..	..	..	..	..	..	..	..	..	..	..	..	..	41	84	
..	..	..	..	..	..	..	..	वीरान		..	..	..	..	..	..	..	..	..	..			
38	..	30	32	8	1	..	..	..	..	..	..	.	..	..	..	..	..	2	8	70	76	154
23	..	16	10	8	1	..	..	..	..	..	..	..	..	..	..	..	..	2	8	44	56	
15	..	14	22	..	..	..	..	..	..	..	..	..	..	..	..	..	..	..	..	26	20	
42	1	50	54	..	..	..	..	..	..	..	..	..	..	..	..	..	..	..	..	49	44	155
21	1	21	25	..	..	..	..	..	..	..	..	..	..	..	..	..	..	..	..	23	27	
21	..	29	29	..	..	..	..	..	..	..	..	..	..	..	..	..	..	..	..	26	17	
78	4	96	127	1	2	..	..	..	..	..	2	..	..	1	..	..	..	..	..	98	102	156
33	..	46	32	1	2	..	..	..	..	..	2	..	..	..	..	..	..	..	..	38	54	
45	4	50	95	..	..	..	..	..	..	..	..	..	..	1	..	..	..	..	..	60	48	
32	4	31	44	.	..	..	..	..	..	1	..	..	..	..	..	..	..	..	..	31	35	157

जनगणना का प्राथमिक सारांश

स्थानीय कोड नं.	गांव/वार्ड गणना ब्लाक का नाम	गांव का क्षेत्रफल एकड़ में नगर/वार्ड का वर्ग कि. मी. में	आबाद रिहायशी मकानों की संख्या	परिवारों की संख्या	गिने गये व्यक्तियों की कुल संख्या (बेघरबार और संस्थाओं में रहने वाले व्यक्तियों सहित) व्यक्ति	पु.	स्त्री	अनुसूचित जातियां पु.	स्त्री	अनुसूचित जनजातियां पु.	स्त्री	साक्षर एवं शिक्षित व्यक्ति पु.	स्त्री	(I-IX) कुल काम करने वाले पु.	स्त्री
1	2	3	4	5	6	7	8	9	10	11	12	13	14	15	16
158	सिंघारदे	693.00	54	57	360	197	163	..	..	108	96	37	1	118	103
	सिंघारदे		15	17	94	55	39	..	..	..	..	1	..	30	29
	गढ़ाना (सिंघारदे का पुरा)		5	5	49	25	24	..	..	..	..	3	..	18	15
	सहराना		34	35	217	117	100	..	..	108	96	33	1	70	59
159	गोल्हारी	11,839.00	249	249	1,362	731	631	42	55	67	66	164	7	438	60
	गोल्हारी		167	167	855	470	385	41	52	55	55	138	4	283	46
	बरईपुरा		16	16	99	51	48	..	..	12	11	4	..	34	2
	मठपुरा		8	8	29	15	14	1	3	..	..	3	..	9	..
	दलीयापुरा		18	18	119	60	59	..	..	..	..	4	..	38	2
	मुल्लीपुरा		6	6	42	22	20	..	..	..	..	..	..	13	4
	स्यामू का पुरा		34	34	218	113	105	..	..	..	..	15	3	61	6
160	गोबरा	994.00	87	87	604	331	273	54	37	..	..	167	39	158	17
	गोबरा		81	81	577	315	262	45	29	..	..	163	39	150	17
	गुजरघटा		6	6	27	16	11	9	8	..	..	4	..	8	..
161	डुगरावली	1,094.00	67	67	468	251	217	39	33	..	..	60	8	134	2
	डुगरावली		34	34	229	126	103	..	..	..	..	49	7	61	2
	सेलीपुरा		12	12	67	39	28	..	..	..	..	..	..	18	..
	नथुआपुरा		6	6	63	30	33	..	..	..	..	6	..	19	..
	नारायणपुरा		15	15	109	56	53	39	33	..	..	5	1	36	..
162	निवाजीत	549.00	1	1	18	8	10	..	..	..	..	5	4	3	..
163	जखौदा	477.00	94	94	529	303	226	45	39	..	..	47	..	179	2
164	देवरी	924.00	77	77	454	249	205	16	6	..	..	67	2	142	4
165	पनिहारी	9,165.00	156	156	900	498	402	82	70	141	112	36	5	275	19
	पनिहारी		25	25	161	89	72	23	19	..	..	24	4	52	8
	चेंरीखेरा		20	20	97	58	39	..	..	58	39	1	..	30	..
	काछीपुरा		20	20	92	48	44	42	39	..	..	7	1	24	1
	लोंधू का पुरा		13	13	85	46	39	..	..	..	..	2	..	24	6
	गडरेन		18	18	99	58	41	12	8	..	..	1	..	32	1
	मायाराम का पुरा		14	14	92	52	40	5	4	..	..	1	..	28	1
	मतिनवाड़ा		18	18	118	64	54	..	..	..	..	..	..	39	1
	देवखोहरी		28	28	156	83	73	..	..	83	73	..	..	46	1
166	बेहरारा जागीर	7,875.00	127	127	1,126	592	534	156	138	134	136	111	..	207	134
	बेहरारा		56	56	479	256	223	35	32	..	..	59	..	135	86
	नयागांव		17	17	130	71	59	47	40	..	..	17	..	39	28
	देवीपुरा		28	28	149	82	67	54	39	..	..	15	..	42	1
	नवलपुरा		26	26	368	183	185	20	27	134	136	20	..	91	19
167	विमूति	1,085.00	28	28	230	139	91	22	14	..	..	23	..	69	..
168	मामचौन	1,369.00	210	272	1,657	889	768	205	290	..	..	174	20	503	82
	मामचौन बड़ी		134	140	869	473	396	52	52	..	..	69	20	272	80
	मामचौन छोटी		56	111	674	356	318	153	238	..	..	89	..	199	2
	मामचौन खाता		20	21	114	60	54	..	..	..	..	16	..	32	..
169	कट्टोली	608.00	57	112	714	378	336	45	47	..	..	46	7	213	139
	कट्टोली		33	88	559	293	266	25	24	..	..	42	7	154	97
	पुरा कट्टोली		24	24	155	85	70	20	23	..	..	4	..	59	42

सबलगढ़ तहसील

काम करने वाले																				काम न करने वाले		स्थानीय कोड नं.
I		II		III		IV		V(a)		V(b)		VI		VII		VIII		IX		X		
पु.	स्त्री	पु.	स्त्री	पु.	स्त्री	पु.	स्त्री	पु.	स्त्री	पु.	स्त्री	पु.	स्त्री	पु.	स्त्री	पु.	स्त्री	पु.	स्त्री	पु.	स्त्री	
17	18	19	20	21	22	23	24	25	26	27	28	29	30	31	32	33	34	35	36	37	38	1
66	2	52	101	..	..	..	..	..	..	..	..	..	..	..	..	..	..	..	..	79	60	158
20	..	10	29	..	..	..	..	..	..	..	..	..	..	..	..	..	..	..	..	25	10	
11	1	7	14	..	..	..	..	..	..	..	..	..	..	..	..	..	..	..	..	7	9	
35	1	35	58	..	..	..	..	..	..	..	..	..	..	..	..	..	..	..	..	47	41	
362	18	24	42	36	..	..	..	6	..	1	..	..	..	3	..	..	..	6	..	293	571	159
248	13	12	33	7	..	..	..	6	..	1	..	..	..	3	..	..	..	6	..	187	339	
21	..	9	2	4	..	..	..	..	..	..	..	..	..	..	..	..	..	..	..	17	46	
9	..	..	..	..	..	..	..	..	..	..	..	..	..	..	..	..	..	..	..	6	14	
27	2	..	..	11	..	..	..	..	..	..	..	..	..	..	..	..	..	..	..	22	57	
9	..	2	4	2	..	..	..	..	..	..	..	..	..	..	..	..	..	..	..	9	16	
48	3	1	3	12	..	..	..	..	..	..	..	..	..	..	..	..	..	..	..	52	99	
146	16	1	..	5	..	..	..	..	1	..	..	..	..	..	..	..	..	6	..	173	256	160
139	16	..	..	5	..	..	..	..	1	..	..	..	..	..	...	..	..	6	..	165	245	
7	..	1	..	..	..	..	..	..	..	..	..	..	..	..	..	..	..	..	..	8	11	
133	2	..	..	..	..	..	..	..	..	..	..	..	..	..	..	..	..	1	..	117	215	161
61	2	..	..	..	..	..	..	..	..	..	..	..	..	..	..	..	..	..	..	65	101	
18	..	..	..	..	..	..	..	..	..	..	...	..	..		..	..	..	..	..	21	28	
19	..	..	..	..	..	..	..	..	..	..	..	..	..	..	..	...	..	..	..	11	33	
35	..	..	..	..	..	..	..	..	..	..	..	..	..	..	..	...	..	1	..	20	53	
3	..	..	..	..	..	..	..	..	..	..	..	..	..	..	..	..	..	..	..	5	10	162
173	2	..	..	..	..	..	..	..	..	...	..	..	..	3	..	..	..	3	..	124	224	163
127	3	2	1	1	..	..	..	..	..	.	..	..	..	2	..	.	..	10	..	107	201	164
246	17	22	1	..	..	..	..	4	1	1	..	..	..	..	..	..	..	2	...	223	383	165
45	7	1	..	..	..	..	..	4	1	..	..	..	..	..	..	..	..	2	..	37	64	
22	..	8	..	..	..	..	..	..	..	..	..	..	..	..	..	..	..	..	..	28	39	
21	1	2	..	..	..	..	..	..	..	1	..	..	..	..	..	..	..	..	..	24	43	
24	6	..	..	..	..	..	..	..	..	..	..	..	..	..	..	..	..	..	..	22	33	
32	1	..	..	..	..	..	..	..	..	..	..	..	..	..	..	..	..	...	..	25	53	
28	1	..	..	..	..	..	..	..	..	..	..	..	..	..	..	..	..	..	..	26	40	
39	1	..	..	..	..	..	..	..	..	..	..	..	..	..	..		..	..	..	24	39	
35	..	11	1	..	..	..	..	..	..	..	..	..	..	..	...	..	..	..	..	37	72	
291	127	9	7	..	..	..	..	..	..	..	..	1	..	1	..	..	..	5	..	285	400	166
130	86	..	..	...	..	..	..	..	..	..	..	1	..	..	..	..	..	4	..	121	137	
39	28	..	..	..	..	..	..	..	..	..	..	..	..	..	..	..	..	..	..	32	31	
40	1	..	..	..	..	..	..	..	..	..	..	..	..	1	..	..	..	1	..	40	66	
82	12	9	7	..	..	..	..	..	..	..	..	..	..	..	..	..	..	..	..	92	166	
69	..	..	..	..	..	..	..	..	..	..	..	..	..	..	..	..	..	..	..	70	91	167
445	80	7	2	16	..	..	..	3	..	1	..	2	..	5	..	4	..	20	..	386	686	168
257	79	5	1	2	..	..	..	..	..	..	..	..	..	..	..	..	..	8	..	201	316	
157	1	2	1	14	..	..	..	3	..	1	..	2	..	5	..	4	..	11	..	157	316	
31	..	..	..	..	..	..	..	..	..	..	..	..	...	..	..	..	..	1	..	28	54	
200	135	3	1	1	3	..	..	1	..	2	..	..	..	2	..	..	..	4	..	165	197	169
141	93	3	1	1	3	..	..	1	..	2	..	..	..	2	..	..	..	4	..	139	169	
59	42	..	..	..	..	..	..	..	..	..	..	..	..	..	..	..	..	..	..	26	28	

जनगणना का प्राथमिक सारांश

स्थानीय कोड नं.	गांव/वार्ड गणना ब्लाक का नाम	गांव का क्षेत्रफल एकड़ में नगर/वार्ड का वर्ग कि.मी. में	आबाद रिहायशी मकानों की संख्या	परिवारों की संख्या	गिने गये व्यक्तियों की कुल संख्या (बेघरबार और संस्थाओं में रहने वाले व्यक्तियों सहित)			अनुसूचित जातियां		अनुसूचित जन-जातियां		साक्षर एवं शिक्षित व्यक्ति		(I-IX कुल काम करने वाले	
					व्यक्ति	पु.	स्त्री	पु	स्त्री	पु.	स्त्री	पु.	स्त्री	पु.	स्त्री
1	2	3	4	5	6	7	8	9	10	11	12	13	14	15	16
170	पालिखनी	766.00	87	89	543	293	250	93	42	..	..	79	6	126	43
	पालिखनी		79	80	483	257	226	58	42	..	..	78	6	114	43
	मंहती का पुरा		8	9	60	36	24	35	..	..	..	1	..	12	..
171	बरौली	178.00	12	12	97	54	43	..	..	..	..	7	..	28	..
172	खिरी	689.00	46	88	567	302	265	..	..	..	..	79	2	167	..
	खिरी		36	77	497	266	231	..	..	..	..	68	1	147	..
	विक्रमपुरा		10	11	70	36	34	..	..	..	..	11	1	20	..
173	देवकछ	351.00	18	25	211	114	97	..	..	..	..	28	..	70	..
174	सिंगाचोली	444.00	30	44	327	185	142	18	5	..	..	54	3	93	..
175	कोड़ा	633.00	146	146	956	524	432	105	75	..	..	115	9	269	18
176	सगोरिया	2,761.00	249	252	764	424	340	43	39	..	..	114	15	201	6
	सगोरिया		117	120	635	358	277	32	25	..	..	101	14	170	4
	पुरानागांव		..	..	..	..	वीरान	..	..	..	..	..	..	..	..
	बाग का पुरा		132	132	129	66	63	11	14	..	..	13	1	31	2
177	सुजरमा	2,760.00	485	501	3,445	1,875	1,570	361	282	..	..	696	99	893	19
	सुजरमा		301	314	2,263	1,235	1,028	207	163	..	..	593	98	592	8
	लेचोरा		58	59	369	194	175	41	31	..	..	52	1	90	..
	कूल का पुरा		6	6	31	18	13	..	..	..	..	..	..	10	8
	बाबूपुरा		36	36	210	118	92	113	88	..	..	14	..	52	3
	गरमोरा		84	86	572	310	262	..	..	..	..	37	..	149	..
178	बालहेरा जागीर	1,016.00	127	173	1,161	620	541	110	102	..	..	188	17	311	200
	बालहेरा		105	139	883	471	412	94	85	..	..	158	17	244	164
	सवरजीत का पुरा		16	19	173	94	79	16	17	..	..	22	..	42	22
	जहान का पुरा		5	8	56	30	26	..	..	..	..	4	..	13	7
	डावर का पुरा		1	7	49	25	24	..	..	..	..	4	..	12	7
179	बिलौआ	351.00	32	32	250	133	117	..	..	..	..	72	17	60	..
180	भुरावली	605.00	76	76	573	311	262	107	87	..	..	58	..	177	2
	भुरावली		19	19	135	73	62	20	18	..	..	11	..	37	..
	पुरा भुरावली		57	57	438	238	200	87	69	..	..	47	..	140	2
181	कोढ़ेरा	529.00	56	56	436	249	187	80	48	..	..	63	5	138	7
	कोढ़ेरा		45	45	345	193	152	50	3	..	..	56		106	7
	रानीपुरा		11	11	91	56	35	30	17	..	..	7	..	32	..
182	कैमराघाव	375.00	21	21	149	87	62	9	4	..	..	15	..	67	..
183	तिलोंजरी	1,559.0	203	219	1,266	660	606	101	86	..	..	188	13	368	7
	तिलोंजरी		129	129	755	399	356	60	57	..	..	97	7	220	4
	रानीपुरा		19	20	158	83	75	..	..	..	..	23	1	47	2
	गढ़ीपुरा		55	70	353	178	175	41	29	..	..	68	5	101	1
184	लहर्रा	449.00	67	83	376	218	158	24	28	..	..	92	5	118	..
185	निरारा	448.00	110	115	775	458	317	67	50	..	..	114	3	218	..
186	बीरमपुर मानगढ़	680.00	42	59	462	240	222	36	35	..	..	97	..	124	2
187	बेरई मानगढ़	572.00	38	59	380	213	167	..	..	..	..	24	..	122	3
188	भिलसैया	693.00	62	63	555	300	255	115	90	..	..	94	3	177	6
189	रिठौनिया	558.00	38	72	470	260	210	56	46	..	..	38	..	145	..

सबलगढ़ तहसील

काम करने वाले																		काम न करने वाले		स्थानीय कोड नं.
I		II		III		IV		V(a)		V(b)		VI		VII		VIII		IX		X		
पु.	स्त्री	पु.	स्त्री	पु.	स्त्री	पु.	स्त्री	पु.	स्त्री	पु.	स्त्री	पु.	स्त्री	पु.	स्त्री	पु.	स्त्री	पु.	स्त्री	पु.	स्त्री	
17	18	19	20	21	22	23	24	25	26	27	28	29	30	31	32	33	34	35	36	37	38	1
115	43	4	..	..	..	..	..	..	..	..	..	..	..	1	..	..	..	6	..	167	207	170
103	43	4	..	..	..	..	..	..	..	..	..	..	..	1	..	..	..	6	..	143	183	
12	..	..	..	..	..	..	..	..	..	..	..	..	..	..	.	..	..	..	..	24	24	
27	..	1	..	..	..	..	..	..	..	..	...	..	..	..	..	..	..	..	..	26	43	171
167	..		..	..	..	..	..	..	..	..	..	..	..	..	..	..	..	..	..	135	265	172
147	..	..	..	..	..	..	..	..	..	..	..	..	..	..	..	..	..	..	..	119	231	
20	..	..	..	..	..	..	..	..	..	..	..	..	..	..	..	..	..	..	..	16	34	
70	..	..		..	..	..	..	..	..	..	..	..	..	..	..	..	..	..	..	44	97	173
92	..	1	..	..	..	..	..	..	..	..	..	..	..	..	..		..	..		92	142	174
247	16	11	..	..	..	..	..	..	..	4	2	..	..	2	..	..	..	5	..	255	414	175
175	6	3	..	2	..	..	..	2	..	..	..	7	..	2	..	..	..	10	..	223	334	176
145	4	2	..	2	..	..	..	2	.	..	..	7	..	2	..	..	..	10	..	188	273	
..	..	..	..	..	..	..	..	..	..	..	वीरान	..	..	..	..	..	..	..	..	..	..	
30	2	1	..	..	..	..	..	..	..	..	..	..	..	..	..	..	..	..	..	35	61	
774	13	21	2	1	..	..	..	5	..	20	..	1	..	32	3	3	..	36	1	982	1551	177
484	3	16	1	1	..	..	..	5	..	20	..	1	..	31	3	3	..	31	1	643	1020	
86	..	1	..	..	..	..	..	..	..	..	..	..	..	..	..	..	..	3	..	104	175	
10	8	..	..	..	..	..	..	..	..	..	..	..	..	..	..	..	..	..	..	8	5	
48	2	4	1	..	..	..	..	..	..	..	..	..	..	..	..	..	..	..	..	66	89	
146	..	..	..	..	..	..	..	..	..	..	..	..	..	1	..	..	..	2	..	161	262	
279	197	2	..	6	..	2	..	6	3	4	..	..	..	..	..	1	..	11	..	309	341	178
212	161	2	..	6	..	2	..	6	3	4	..	..	..	..	..	1	..	11		227	248	
42	22	..	..	..	..	..	..	..	..	..	..	..	..	..	..	..	..	..	..	52	57	
13	7	..	..	..	..	..	..	...	..	..	..	..	..	..	..	..	..	..	..	17	19	
12	7	..	..	..	..	..	..	..	..	..	..	..	..	..	..	..	..	..	..	13	17	
55	..	..	..	..	..	..	..	..	..	..	..	..	..	..	..	..	..	5	..	73	117	179
177	2	..	..	..	..	..	..	..	..	..	..	..	..	..	..	.	..	..	..	134	260	180
37	..	..	..	..	..	..	..	..	..	..	..	..	..	..	..	..	.	..	..	36	62	
140	2	..	..	..	..	..	..	..	..	..	..	..	..	..	..	..	..	..	..	98	198	
127	5	..	..	..	..	..	..	7	..	..	..	...	..	..	..	1	..	3	2	111	180	181
95	5	..	..	..	..	..	..	7	..	..	..	..	..	..	..	1	..	3	2	87	145	
32	..	..	..	..	..	..	..	..	..	..	..	..	..	..	..	..	..	..	..	24	35	
67	..	..	..	..	..	..	..	..	..	..	..	..	..	..	..	..	..	..	..	20	62	182
349	5	2	1	3	..	..	..	5	..	1	..	1	..	1	1	..	..	6	..	292	599	183
202	2	-	1	3	..	..	..	5	..	..	..	1	..	1	1	..	..	6	..	179	352	
47	2	..	..	..	..	..	..	..	..	..	..	..	..	..	..	..	..	..	..	36	73	
100	1	..	..	..	..	..	..	..	..	1	..	..	..	..	..	..	..	..	..	77	174	
109	..	2	..	..	..	..	..	..	..	1	..	..	..	2	..	1	..	3	..	100	158	184
214	..	1	..	..	..	..	..	..	..	..	..	2	..	..	..	..	..	1	..	240	317	185
123	2	1	..	..	..	..	..	..	..	..	..	..	..	..	..	..	..	..	..	116	220	186
120	3	..	..	..	..	..	..	..	..	..	..	..	..	..	..	..	..	2	..	91	164	187
174	6	..	..	..	..	..	..	..	..	..	..	..	..	2	..	1	..	..	..	123	249	188
144	..	1	..	..	..	..	..	..	..	..	..	..	..	..	..	..	..	..	..	115	210	189

जनगणना का प्राथमिक सारांश

स्थानीय कोड नं.	गाँव/वार्ड गणना ब्लाक का नाम	गाँव का क्षेत्रफल एकड में नगर/वार्ड का वर्ग कि.मी. में	आबाद रिहायशी मकानों की संख्या	परिवारों की संख्या	गिने गये व्यक्तियों की कुल संख्या (बेघरबार और संस्थाओं में रहने वाले व्यक्तियों सहित) व्यक्ति	पु.	स्त्री	अनुसूचित जातियां पु.	स्त्री	अनुसूचित जन-जातियां पु.	स्त्री	साक्षर एवं शिक्षित व्यक्ति पु.	स्त्री	(I-IX) कुल काम करने वाले पु.	स्त्री
1	2	3	4	5	6	7	8	9	10	11	12	13	14	15	16
190	कैलारस	1,922.00	769	929	5,901	3,290	2,611	634	536	..	..	1,498	359	1,485	36
	कैलारस		735	892	5,619	3,145	2,474	634	536	..	..	1,464	359	1,399	35
	खुमान का पुरा		22	25	184	94	90	..	..	..	..	24	..	59	1
	लतिरे का पुरा		12	12	98	51	47	..	..	..	..	10	..	27	..
191	आंतरी	242.90	46	46	248	122	126	94	98	..	..	19	..	62	25
192	डोगरपुर मानगढ़	647.00	86	86	469	325	144	43	19	..	..	107	10	244	2
193	कुरौली	1,356.00	152	152	1043	589	454	76	73	1	..	212	13	268	6
194	खेड़ा मानगढ़	496.00	48	48	420	238	182	38	30	..	..	26	..	137	..
	खेड़ा मानगढ़		34	34	300	165	135	29	25	..	..	24	..	100	..
	महादेवपुरा		14	14	120	73	47	9	5	..	..	2	..	37	..
195	चमरगवां	948.00	106	106	743	416	327	103	88	..	..	110	2	225	1
196	बड़ागाँव	904.00	25	25	192	109	83	4	1	..	..	49	13	64	..
197	तोरिका	529.00	49	49	346	186	160	45	39	..	..	83	14	96	9
198	नयागांव मानगढ़	512.00	54	54	410	224	186	88	76	..	..	67	1	110	8
199	बंगस	556.00	36	36	234	138	96	..	..	..	..	23	..	71	..
200	बिलगांव कुआरी	537.00	159	159	1,068	608	460	114	78	..	..	136	16	345	3
	बिलगांव कुआरी		101	101	720	403	317	25	19	..	..	80	12	228	2
	टीकेतगढ़ी		58	58	348	205	143	89	59	..	..	56	4	117	1
201	लाभकरन	775.00	104	104	729	400	329	74	59	..	..	132	8	214	2
	लाभकरन		91	91	638	351	287	74	59	..	..	125	8	188	2
	बूढ़ा लाभकरन		13	13	91	49	42	..	..	..	..	7	..	26	..
202	दीपैरा	1,814.00	186	186	1,278	698	580	314	258	..	..	197	..	350	4
	दीपैरा		135	135	901	499	402	184	141	..	..	171	..	238	4
	कल्यानपुरा		32	32	241	126	115	126	115	..	..	11	..	71	..
	फूलपुरा		19	19	136	73	63	4	2	..	..	15	..	41	..
203	मकूंदा	331.00	26	26	233	122	111	21	22	..	..	34	..	67	..
204	शेखपुर	635.00	76	76	598	322	276	120	109	..	..	119	4	168	..
205	स्यावटा	455.00	35	35	244	123	121	..	..	..	..	58	..	66	..
206	पिपरौआ	664.00	61	61	427	240	187	48	39	..	..	62	7	140	..
207	बधरौली	1,321.00	144	144	868	468	400	130	114	..	..	48	2	286	24
	बधरौली		124	124	754	402	352	130	114	..	..	48	2	243	17
	बरेठ का पुरा		20	20	114	66	48	..	..	..	..	.	..	43	7
208	माधौपुर	572.00	63	63	382	197	185	49	50	..	..	21	..	126	..
209	माली बाजना	743.00	91	91	575	309	266	88	81	..	..	74	3	173	
210	अरौंदा	1,331.00	160	160	991	528	463	130	101	..	..	65	5	311	4
	अरौंदा		69	69	380	201	179	116	88	..	..	43	5	116	4
	साहबाई का पुरा		38	38	275	142	133	14	13	..	..	6	..	83	..
	पोखर का पुरा		48	48	296	161	135	..	..	..	..	13	..	102	..
	पटैल का पुरा		5	5	40	24	16	..	..	..	..	3	..	10	..
211	डमेजर	1,867.00	161	164	1,006	558	448	94	92	..	..	102	..	334	9
	डमेजर		81	81	448	252	196	94	92	..	..	30	..	162	7
	गढ़ीपुरा		68	70	410	227	183	..	..	..	..	48	..	130	2
	बल्लू का पुरा		12	13	148	79	69	..	..	..	..	24	..	42	..

सबलगढ़ तहसील

काम करने वाले																						
I		II		III		IV		V(a)		V(b)		VI		VII		VIII		IX		X		
																				काम न करने वाले		
पु.	स्त्री	पु.	स्त्री	पु.	स्त्री	पु.	स्त्री	पु.	स्त्री	पु.	स्त्री	पु.	स्त्री	पु.	स्त्री	पु.	स्त्री	पु.	स्त्री	पु.	स्त्री	स्थानीय कोड नं.
17	18	19	20	21	22	23	24	25	26	27	28	29	30	31	32	33	34	35	36	37	38	1
506	12	24	2	26	..	65	2	52	..	211	2	49	4	264	1	32	..	256	13	1,805	2,575	190
420	11	24	2	26	..	65	2	52	..	211	2	49	4	264	1	32	..	256	13	1,746	2,439	
59	1	..	..	..	..	..	..	..	..	..	..	..	..	..	..	..	..	..	..	35	89	
27	..	..	..	..	..	..	..	..	..	..	..	..	..	..	..	..	..	..	..	24	47	
34	23	7	2	..	..	6	..	1	..	1	..	11	..	..	..	..	..	2	..	60	101	191
73	1	2	..	..	..	..	..	3	..	158	1	1	..	..	..	1	..	6	..	81	142	192
251	4	1	1	...	..	..	..	..	..	3	..	2	..	2	..	1	..	8	1	321	448	193
125	..	3	..	..	..	..	..	1	..	..	..	2	..	1	..	..	..	5	..	101	182	194
94	..	..	..	..	..	..	..	1	..	..	..	2	..	1	..	..	..	2	..	65	135	
31	..	3	..	..	..	..	..	..	..	..	..	..	..	..	..	..	..	3	..	36	47	
219	1	..	..	..	..	..	..	6	..	..	..	..	..	..	..	..	..	..	..	191	326	195
59	..	..	..	..	..	..	..	2	..	..	..	3	..	..	..	..	..	..	..	45	83	196
92	..	4	9	..	..	..	..	..	..	..	..	..	..	..	..	..	..	..	..	90	151	197
106	1	1	7	..	..	..	..	..	..	..	..	..	..	..	..	..	..	3	..	114	178	198
70	..	1	..	..	..	..	..	..	..	..	..	..	..	..	..	..	..	..	..	67	96	199
338	3	2	..	..	..	..	..	1	..	..	..	..	..	..	..	..	..	4	..	263	457	200
221	2	2	..	..	..	..	..	1	..	..	..	..	..	..	..	..	..	4	..	175	315	
117	1	..	..	..	..	..	..	..	..	..	..	..	..	..	..	..	..	..	..	88	142	
209	2	..	..	..	..	..	..	..	..	..	..	2	..	1	..	..	..	2	..	186	327	201
183	2	..	..	..	..	..	..	..	..	..	..	2	..	1	..	..	..	2	..	163	285	
26	..	..	..	..	..	..	..	..	..	..	..	..	..	..	..	..	..	..	..	23	42	
330	4	14	..	..	..	..	..	..	..	..	..	..	..	..	..	..	..	6	..	348	576	202
221	4	11	..	..	..	..	..	..	..	..	..	..	..	..	..	..	..	6	..	261	398	
71	..	..	..	..	..	..	..	..	..	..	..	..	..	..	..	..	..	..	..	55	115	
38	..	3	..	..	..	..	..	..	..	..	..	...	..	...	..	..	..	..	..	32	63	
67	..	..	..	..	..	..	..	..	..	..	..	..	..	..	..	..	..	..	..	55	111	203
156	..	1	..	..	..	..	..	3	..	..	..	..	..	..	..	..	..	8	..	154	276	204
57	..	..	..	..	..	..	..	..	..	1	..	..	..	..	..	..	..	8	..	57	121	205
136	..	1	..	..	..	..	..	2	..	..	..	..	..	..	..	..	..	1	..	100	187	206
279	24	..	..	..	..	..	..	3	..	..	..	..	..	..	..	..	..	4	..	182	376	207
236	17	..	..	..	..	..	..	3	..	..	..	..	..	..	..	..	..	4	..	159	335	
43	7	..	..	..	..	..	..	..	..	..	..	..	..	..	..	..	..	..	..	23	41	
126	..	..	..	..	..	..	..	..	..	..	..	..	..	..	..	..	..	..	..	71	185	208
171	..	..	..	..	..	..	..	2	..	..	..	..	..	..	..	..	..	..	..	136	266	209
304	4	..	..	1	..	..	..	..	..	..	...	..	..	1	..	..	..	5	..	217	459	210
111	4	..	..	1	..	..	..	..	..	...	..	..	..	..	..	..	..	4	...	85	175	
82	..	..	..	..	..	..	..	..	..	..	..	..	..	..	..	..	..	1	..	59	133	
102	..	..	..	..	..	..	..	..	..	..	..	..	..	..	..	..	..	..	..	59	135	
9	..	..	..	..	..	..	..	..	..	..	..	..	..	1	..	..	..	..	..	14	16	
325	3	5	6	..	..	..	..	..	..	..	..	..	..	2	..	..	..	2	..	224	439	211
154	2	5	5	..	..	..	..	..	..	..	..	..	..	1	..	..	..	2	..	90	189	
129	1	..	1	..	..	..	..	..	..	..	..	..	..	1	..	..	..	..	..	97	181	
42	..	..	..	..	..	..	..	..	..	..	..	..	..	..	..	..	..	..	..	37	69	

जनगणना का प्राथमिक सारांश

स्थानीय कोड नं.	गांव/वार्ड गणना ब्लाक का नाम	गांव का क्षेत्रफल एकड़ में नगर/वार्ड का वर्ग कि. मी. में	आबाद रिहायशी मकानों की संख्या	परिवारों की संख्या	गिने गये व्यक्तियों की कुल संख्या (बेघरबार और संस्थाओं में रहने वाले व्यक्तियों सहित)			अनुसूचित जातियां		अनुसूचित जनजातियां		साक्षर एवं शिक्षित व्यक्ति		(I-IX) कुल काम करने वाले	
					व्यक्ति	पु.	स्त्री	पु.	स्त्री	पु.	स्त्री	पु.	स्त्री	पु.	स्त्री
1	2	3	4	5	6	7	8	9	10	11	12	13	14	15	16
212	गस्तोली	618.69	74	74	476	266	210	55	42	..	..	61	6	146	23
	गस्तोली		54	54	318	176	142	51	38	..	..	43	6	98	18
	चुन्नी का पुरा		11	11	86	51	35	4	4	..	..	15	..	27	3
	लीलरे का पुरा		9	9	72	39	33	..	..	..	..	3	..	21	2
213	चौढेरा	798.09	50	74	344	189	155	42	31	..	..	43	6	113	12
	चौढेरा		49	73	341	188	153	42	31	..	..	43	6	112	12
	पीरी किरार का पुरा		1	1	3	1	2	..	..	..	..	..	..	1	..
214	बस्तोली	976.00	86	111	587	337	250	8	4	..	..	124	25	200	..
	बस्तोली		76	101	477	274	203	8	4	..	..	105	8	166	..
	बल्देव का पुरा		10	10	110	63	47	..	..	..	..	19	17	34	..
215	रीझोनी	782.00	120	121	699	359	340	48	69	..	..	105	4	197	86
216	फुलौंदा	768.00	35	42	293	162	131	36	32	..	..	41	—	83	—
	फुलौंदा		18	20	149	79	70	36	32	..	..	5	..	44	..
	ठठसारे का पुरा		17	22	144	83	61	..	..	..	..	36	..	39	..
217	बमन बाजना	756.00	51	73	544	313	231	63	49	..	..	102	5	162	..
	बमन बाजना		43	65	491	280	211	63	49	..	..	102	5	140	..
	बहरा का पुरा		8	8	53	33	20	..	..	..	..	..	..	22	..
218	पाढ़ोली	425.00	23	26	185	104	81	104	81	..	..	1	..	74	34
219	विरावली	390.09	20	22	206	103	103	11	16	..	..	8	..	71	30
220	बूढ़ सिरथरा	914.00	64	88	567	294	273	32	32	..	..	50	3	206	85
	बूढ़ सिरथरा		49	63	436	225	211	32	32	..	..	41	3	158	70
	नेहते का पुरा		15	25	131	69	62	..	..	..	..	9	..	48	15
221	अर्राहट	264.00	14	19	153	78	75	..	..	..	..	19	..	47	..
222	किरावली मानगढ़	645.00	62	66	424	221	203	30	24	..	..	49	5	112	..
	किरावली मानगढ़		53	57	356	185	171	30	24	..	..	44	5	98	..
	खखापुरा		9	9	68	36	32	..	..	..	..	5	..	14	..
223	किसरौली	1,468.00	99	104	752	415	337	16	13	1	..	34	..	208	2
	किसरौली		57	62	423	231	192	16	13	1	..	28	..	117	2
	कटीलापुरा		1	1	6	2	4	..	..	..	..	..	..	1	..
	देवीपुरा		22	22	174	103	71	..	..	..	..	2	..	48	..
	राउरा		19	19	149	79	70	..	..	..	..	4	..	42	..
224	पिपरोनियां	1,194.00	97	104	579	315	264	61	57	..	..	96	5	157	5
225	बराहना	440.00	60	64	408	217	191	19	18	..	..	58	4	129	..
226	कोट सिरथरा	2,578.00	274	275	1,724	938	786	146	147	19	14	196	44	517	61
	कोट सिरथरा		180	180	1,089	581	508	71	72	..	..	169	44	317	43
	तालबृक्ष का पुरा		15	15	74	38	36	38	36	..	..	..	..	26	8
	कोरीपुरा		9	9	54	32	22	..	..	19	14	..	..	17	8
	बाबूपुरा		23	24	149	83	66	10	7	..	..	3	..	46	1
	गंगापुरा		47	47	358	204	154	27	32	..	..	24	..	111	1
227	ठाटीपुरा	7,077.00	115	116	709	376	333	298	271	..	..	31	..	267	163
	ठाटीपुरा		45	45	296	164	132	114	95	..	..	26	..	106	49
	चमारों का पुरा		30	30	194	95	99	95	99	..	..	4	..	80	60
	सहराना नयागांव		32	32	168	90	78	89	77	..	..	..	..	60	51
	राठौर		3	3	21	13	8	..	..	..	..	..	..	9	..
	भट्ठे का पुरा		5	6	30	14	16	..	..	..	..	1	..	12	3

सबलगढ़ तहसील

काम करने वाले																				काम न करने वाले		स्थानीय कोड नं.
I		II		III		IV		V(a)		V(b)		VI		VII		VIII		IX		X		
पु.	स्त्री	पु.	स्त्री	पु.	स्त्री	पु.	स्त्री	पु.	स्त्री	पु.	स्त्री	पु.	स्त्री	पु.	स्त्री	पु.	स्त्री	पु.	स्त्री	पु.	स्त्री	
17	18	19	20	21	22	23	24	25	26	27	28	29	30	31	32	33	34	35	36	37	38	1
146	23	..	..	..	64	..	..	..	..	..	..	..	..	...	..	..	..	..	..	120	187	212
98	18	..	...	..	..	..	..	..	..	..	..	..	..	...	..	..	..	..	..	38	124	
27	3	..	..	..	..	..	..	..	..	..	..	..	..	..	..	..	..	..	..	24	32	
21	2	..	..	..	..	..	..	..	..	..	..	..	..	..	..	..	..	..	..	18	31	
113	12	..	..	..	..	..	..	.	..	..	..	..	..	..	..	..	..	..	..	76	143	213
112	12	..	..	..	..	..	..	..	..	..	..	..	..	..	..	..	..	..	..	76	141	
1	..	..	..	..	..	..	..	..	..	..	..	..	..	..	..	..	..	..	..	..	2	
193	..	1	..	..	..	..	..	2	..	..	..	..	..	..	..	..	..	4	..	137	250	214
160	..	1	..	..	..	..	..	2	..	..	..	..	..	1	..	..	..	3	..	108	203	
38	..	..	..	..	..	..	..	..	..	..	..	..	..	..	..	..	..	1	..	29	47	
185	78	9	8	..	..	..	..	1	..	..	..	..	..	..	..	..	..	2	..	162	254	215
83	..	..	..	..	..	..	..	..	..	..	..	..	..	..	..	..	..	..	..	79	131	216
44	..	..	..	..	..	..	..	..	..	..	..	..	..	..	..	..	..	..	..	35	70	
39	..	..	..	..	..	..	..	..	..	..	..	..	..	..	..	...	..	...	..	44	61	
257	..	2	..	1	..	..	..	..	..	..	..	1	..	..	..	..	..	1	..	151	231	217
135	..	2	..	1	..	..	..	..	..	..	..	1	..	..	..	..	..	1	..	140	211	
22	..	..	..	..	..	..	..	..	..	..	..	..	..	..	..	..	..	..	..	11	20	
74	34	..	..	..	..	..	..	..	..	..	..	..	..	..	..	..	..	..	..	30	47	218
71	30	..	..	..	..	..	..	..	..	..	..	..	..	..	..	..	..	..	..	32	73	219
205	85	..	..	..	..	..	..	..	..	..	..	..	..	..	..	..	..	1	..	88	188	220
157	70	..	..	..	..	..	..	..	..	..	..	..	..	..	..	..	..	1	..	67	141	
48	15	..	..	..	..	..	..	..	..	..	..	..	..	..	..	..	..	..	..	21	47	
47	..	..	..	..	..	..	..	..	..	..	..	..	..	..	..	..	..	..	..	31	75	221
103	..	2	..	..	..	..	..	..	..	..	..	1	..	..	..	..	..	6	..	109	203	222
90	..	2	..	..	..	..	..	..	..	..	..	1	..	..	..	..	..	5	..	87	171	
13	..	..	..	..	..	..	..	..	..	..	..	..	..	..	..	..	..	1	..	22	32	
206	1	1	..	..	..	..	..	..	..	..	..	..	..	..	1	..	..	1	..	207	335	223
115	1	1	..	..	..	..	..	..	..	..	..	..	..	..	1	..	..	1	..	114	190	
1	..	..	..	..	..	..	..	..	..	..	..	..	..	..	..	..	..	..	.	1	4	
48	..	..	..	..	..	..	..	..	..	..	..	..	..	..	..	..	..	..	..	55	71	
42	..	..	..	..	..	..	..	..	..	..	..	..	..	..	..	..	..	..	..	37	70	
151	5	..	..	1	..	1	..	2	..	..	..	..	..	..	..	..	..	2	..	158	259	224
127	..	..	..	..	..	..	..	..	..	..	..	..	..	..	..	..	..	2	..	88	191	225
465	40	17	19	1	..	..	..	5	..	4	..	..	..	11	..	1	..	13	2	421	725	226
278	39	4	2	1	..	..	..	5	..	4	..	..	..	11	..	1	..	13	2	264	465	
21	..	5	8	..	..	..	..	..	..	..	..	..	..	..	..	..	..	..	..	12	28	
11	1	6	7	..	..	..	..	..	..	..	..	..	..	..	..	..	..	..	..	15	14	
44	..	2	1	..	..	..	..	..	..	..	..	..	..	..	..	..	..	..	..	37	65	
111	..	..	1	..	..	..	..	..	..	..	..	..	..	..	..	..	..	..	..	93	153	
262	163	4	..	..	..	..	..	..	..	..	..	..	..	..	..	..	..	1	..	109	170	227
101	49	4	..	..	..	..	..	..	..	..	..	..	..	..	..	..	..	1	..	58	83	
80	60	..	..	..	..	..	..	..	..	..	..	..	..	..	..	..	..	..	..	15	39	
60	51	..	..	..	..	..	..	..	..	..	..	..	..	..	..	..	..	..	..	30	27	
9	..	..	..	..	..	..	..	..	..	..	..	..	..	..	..	..	..	..	..	4	8	
12	3	..	..	..	..	..	..	..	..	..	..	..	..	..	..	..	..	..	..	2	13	

जनगणना का प्राथमिक सारांश

स्थानीय कोड नं.	गांव/वार्ड गणना ब्लाक का नाम	गांव का क्षेत्रफल एकड़ में नगर/वार्ड का वर्ग कि. मी. में	आबाद रिहायशी मकानों की संख्या	परिवारों की संख्या	गिने गये व्यक्तियों की कुल संख्या (बेघरबार और संस्थाओं में रहने वाले व्यक्तियों सहित)			अनुसूचित जातियां		अनुसूचित जनजातियां		साक्षर एवं शिक्षित व्यक्ति		(I-IX) कुल काम करने वाले	
					व्यक्ति	पु.	स्त्री	पु.	स्त्री	पु.	स्त्री	पु.	स्त्री	पु.	स्त्री
1	2	3	4	5	6	7	8	9	10	11	12	13	14	15	16
228	पटे का पुरा	1,756.00	38	40	263	148	115	..	..	..	..	1	..	75	1
	पटे का पुरा (गुर्ज)		22	24	152	84	68	..	..	..	..	..	..	40	1
	देवीपुरा		9	9	72	39	33	..	..	..	..	..	..	22	..
	स्याही की टेक		7	7	39	25	14	..	..	..	..	1	..	13	..
229	रामपुरा मानगढ़	1,057.00	28	28	175	96	79	..	..	64	52	1	..	68	44
	रामपुरा मानगढ़		9	9	59	32	27	..	..	..	..	..	..	23	15
	सहराना		19	19	116	64	52	..	..	64	52	1	..	45	29
230	जमोलियां	5,121.00	..	..	..	..	वीरान	..	..	..	..	..	..	..	..
231	ईसापुरा	1,094.00	..	..	..	..	वीरान	..	..	..	..	..	..	..	..
232	नवलापुरा	1,202.00	..	..	..	..	वीरान	..	..	..	..	..	..	..	..
233	तेंदूपुरा	560.00	..	..	..	..	वीरान	..	..	..	..	..	..	..	..
234	हिरम कुआ	558.00	..	..	..	..	वीरान	..	..	..	..	..	..	..	..
235	राजपुर डांग	679.00	..	..	..	..	वीरान	..	..	..	..	..	..	..	..
236	जमवापुरा	1,106.00	..	..	..	..	वीरान	..	..	..	..	..	..	..	..
237	रूंध सरकार	2,165.00	..	..	..	..	वीरान	..	..	..	..	..	..	..	..
238	नयाबांध गिर्द	784.00	..	..	..	..	वीरान	..	..	..	..	..	..	..	..
239	बाबूपुरा	654.00	..	.	..	..	वीरान	..	..	..	..	..	..	..	..

सबलगढ़

सबलगढ़	(न. स.)	अप्राप्य	1,921	10,915		4,917		788		..		1,203		153	
				1,747	5,091		854		1	2,709		2,104			
1/IV	सबलगढ़ (न. पा.)	2.32	1,566	9,341		4,250		746		..		1,074		134	
				2,103	5,998		921		8	3,114		2,581			
1/IV/1	वार्ड नं. 1		473	506	2,592	1,459	1,133	127	93	..	..	869	361	578	34
	ब्लाक नं. 1		148	155	719	409	310	10	6	..	..	300	138	166	6
	ब्लाक नं. 2		89	100	556	298	258	71	67	..	..	64	11	133	15
	ब्लाक नं. 3		128	128	681	378	303	37	20	..	..	220	102	137	13
	ब्लाक नं. 4		108	123	636	374	262	9	..	..	..	285	110	142	[illegible]
I/IV/2	वार्ड नं. 2		245	374	1,913	1,070	843	126	71	1	..	526	245	439	20
	ब्लाक नं. 5		73	130	626	344	282	6	7	..	..	167	75	132	15
	ब्लाक नं. 6		70	112	572	326	246	81	48	..	..	116	73	132	4
	ब्लाक नं. 7		102	132	715	400	315	39	16	1	..	243	97	175	1
I/IV/3	वार्ड नं. 3		153	161	875	453	422	..	..	..	..	254	131	190	19
	ब्लाक नं. 8		68	74	389	207	182	..	..	..	..	99	34	87	10
	ब्लाक नं. 9		85	87	486	246	240	..	..	..	..	155	97	103	9

सबलगढ़ तहसील

सबलगढ़ (न० पा०)

काम करने वाले																						
I		II		III		IV		V(a)		V(b)		VI		VII		VIII		IX		X काम न करने वाले		
पु.	स्त्री	पु.	स्त्री	पु.	स्त्री	पु.	स्त्री	पु.	स्त्री	पु.	स्त्री	पु.	स्त्री	पु.	स्त्री	पु.	स्त्री	पु.	स्त्री	पु.	स्त्री	स्थानीय कोड नं.
17	18	19	20	21	22	23	24	25	26	27	28	29	30	31	32	33	34	35	36	37	38	1
68	1	..	..	7	..	..	..	..	..	..	..	..	..	..	..	..	..	..	..	73	114	228
38	1	..	..	2	..	..	..	..	..	..	..	..	..	..	..	..	..	..	..	44	67	
21	..	..	..	1	..	..	..	..	..	..	..	..	..	..	..	..	..	..	..	17	33	
9	..	..	..	4	..	..	..	..	..	..	..	..	..	..	..	..	..	..	..	12	14	
68	44	..	..	.	..	..	..	..	..	..	..	..	..	..	..	..	..	..	..	28	35	229
23	15	..	..	.	..	..	..	..	..	..	..	..	..	..	..	..	..	..	..	9	12	
45	29	..	..	.	..	..	..	..	..	..	..	..	..	..	..	..	..	..	..	19	23	
..	..	..	..	.	..	..	..	..	..	..	वीरान..	..	..	..	..	..	..	..	..	..	..	230
..	..	..	..	.	..	..	..	..	..	..	वीरान..	..	..	..	..	..	..	..	..	..	..	231
..	..	..	..	..	..	..	..	..	..	..	वीरान..	..	..	..	..	..	..	..	..	..	..	232
..	..	..	..	..	..	..	..	..	..	..	वीरान..	..	..	..	..	..	..	..	..	..	..	233
..	..	..	..	..	..	..	..	..	..	..	वीरान..	..	..	..	..	..	..	..	..	..	..	234
..	..	..	..	..	..	..	..	..	..	..	वीरान..	..	..	..	..	..	..	..	..	..	..	235
..	..	..	..	..	..	..	..	..	..	..	वीरान..	..	..	..	..	..	..	..	..	..	..	336
..	..	..	..	..	..	..	..	..	..	..	वीरान..	..	..	..	..	..	..	..	..	..	..	237
..	..	..	..	..	..	..	..	..	..	..	वीरान..	..	..	..	..	..	..	..	..	..	..	238
..	..	..	..	..	..	..	..	..	..	..	वीरान..	..	..	..	..	..	..	..	..	..	..	239

नगर समूह

614	33	63	32	110	4	16	..	132	15	296	6	62	..	519	12	108	1	661	50	3,417	4,764	
419	25	52	24	74	4	13	..	124	14	277	6	59	..	511	11	81	1	494	49	2,987	4116	1/IV
2	1	10	12	28	..	7	..	10	1	56	..	3	..	209	2	28	..	155	18	881	1,099	1/IV/1
9	..	1	..	6	..	..	..	2	1	12	..	..	..	75	1	2	..	59	4	243	304	1
56	1	8	12	3	..	5	..	3	..	7	..	1	..	17	1	20	..	13	1	165	243	2
5	..	1	..	15	..	2	..	1	..	25	..	2	..	34	..	5	..	47	13	241	290	3
2	..	..	..	4	..	..	..	4	..	12	..	..	..	83	..	1	..	36	..	232	262	4
45	2	12	..	16	..	..	..	35	4	61	..	6	..	133	..	18	..	113	14	631	823	1/IV/2
27	1	11	..	2	..	..	..	18	4	16	..	..	..	23	..	8	..	27	10	212	267	5
5	1	1	..	1	..	..	..	8	..	23	..	1	..	41	..	3	..	49	3	194	242	6
13	..	..	..	13	..	..	..	9	..	22	..	5	..	69	..	7	..	37	1	225	314	7
19	3	..	..	13	4	3	..	25	3	38	5	2	..	45	3	8	..	37	1	263	403	1/IV/3
16	2	..	..	12	4	3	..	7	3	10	1	1	..	15	..	5	..	18	..	120	172	8
3	1	..	..	1	..	..	..	18	..	28	4	1	..	30	3	3	..	19	1	143	231	9

जनगणना का प्राथमिक सारांश

स्थानीय कोड नं.	गांव/वार्ड गणना ब्लाक का नाम	गांव का क्षेत्रफल एकड़ में नगर/वार्ड का वर्ग कि.मी. में	आबाद रिहायशी मकानों की संख्या	परिवारों की संख्या	गिने गये व्यक्तियों की कुल संख्या (बेघरबार और संस्थाओं में रहने वाले व्यक्तियों सहित)			अनुसूचित जातियां		अनुसूचित जन-जातियां		साक्षर एवं शिक्षित व्यक्ति		(I-IX कुल काम करने वाले	
					व्यक्ति	पु.	स्त्री	पु.	स्त्री	पु.	स्त्री	पु.	स्त्री	पु.	स्त्री
1	2	3	4	5	6	7	8	9	10	11	12	13	14	15	16
I/IV/	**वार्ड नं. 4**		**128**	**130**	**753**	**406**	**347**	..	..	..	..	**297**	**123**	**168**	**8**
	ब्लाक नं. 10		69	71	425	231	194	..	..	..	..	180	66	106	4
	ब्लाक नं. 11		59	59	328	175	153	..	..	..	..	117	57	62	4
/IV/5	**वार्ड नं. 5**		**129**	**131**	**744**	**407**	**337**	**5**	**4**	..	..	**287**	**118**	**158**	**4**
	ब्लाक नं. 12		77	77	420	232	188	..	..	..	..	159	65	96	3
	ब्लाक नं. 13		52	54	324	175	149	5	4	..	..	128	53	62	1
I IV/6	**वार्ड नं. 6**		**118**	**121**	**742**	**408**	**334**	**6**	**11**	..	..	**222**	**68**	**157**	**10**
	ब्लाक नं. 14		52	53	383	201	182	2	8	..	..	112	42	75	3
	ब्लाक नं. 15		66	68	359	207	152	4	3	..	..	110	26	82	7
1/IV/7	**वार्ड नं. 7**		**134**	**136**	**744**	**382**	**362**	**94**	**101**	..	..	**157**	**28**	**168**	**20**
	ब्लाक नं. 16		63	65	354	191	163	..	..	..	..	98	20	74	9
	ब्लाक नं. 17		71	71	390	191	199	94	101	..	..	59	8	94	11
1/IV/8	**वार्ड नं. 8**		**186**	**188**	**978**	**506**	**472**	**496**	**466**	..	..	**97**	..	**246**	**19**
	ब्लाक नं. 18		92	94	500	264	236	254	230	..	..	26	..	127	11
	ब्लाक नं. 19		94	94	478	242	236	242	236	..	..	71	..	119	8
1/IV/-	**बाह्य वृद्धि क्षेत्र**		**355**	**356**	**1,574**	**907**	**667**	**67**	**42**	**7**	..	**405**	**129**	**477**	**19**
	सुनहेरा		98	98	898	270	228	5	3	..	..	41	13	130	16
	ब्लाक नं. 20		98	98	498	270	228	5	3	..	..	41	13	130	16
	तिन्डोली		129	130	633	377	256	48	31	7	..	191	33	223	2
	ब्लाक नं. 21		129	130	633	377	256	48	31	7	..	191	33	223	2
	शिवलाल का पर		128	128	443	260	183	14	8	..	..	173	83	124	1
	ब्लाक नं. 22		128	128	443	260	183	14	8	..	..	173	83	124	1

काम करने वाले																						
I		II		III		IV		V(a)		V(b)		VI		VII		VIII		IX		X काम न करने वाले		स्थानांक कोड नं
पु.	स्त्री	पु.	स्त्री	पु.	स्त्री	पु.	स्त्री	पु.	स्त्री	पु.	स्त्री	पु.	स्त्री	पु.	स्त्री	पु.	स्त्री	पु.	स्त्री	पु.	स्त्री	
17	18	19	20	21	22	23	24	25	26	27	28	29	30	31	32	33	34	35	36	37	38	1
4	1	..	..	3	..	..	..	1	..	68	1	..	..	53	1	2	..	37	5	238	339	1/IV/4
1	..	..	..	3	..	..	..	1	..	49	..	..	..	27	1	2	..	23	3	125	190	10
3	1	..	..	..	..	..	..	..	..	19	1	..	..	26	..	..	..	14	2	113	149	11
17	2	1	..	2	..	..	..	10	..	36	..	2	..	41	1	5	..	44	1	249	333	1/IV/5
14	2	1	..	1	..	..	..	8	..	16	..	2	..	24	..	3	..	27	1	136	185	12
3	..	..	..	1	..	..	..	2	..	20	..	..	..	17	1	2	..	17	..	113	148	13
76	6	7	..	..	..	..	..	12	..	4	..	1	..	9	2	7	1	41	1	251	324	1/IV/6
36	2	5	..	..	..	..	..	8	.	1	..	1	..	2	..	5	..	17	1	126	179	14
40	4	2	..	..	..	..	..	4	..	3	..	..	..	7	2	2	1	24	..	125	145	15
39	5	8	3	11	..	..	..	31	6	9	..	3	..	10	..	9	..	48	6	214	342	1/IV/7
4	2	..	1	2	..	..	..	31	6	5	..	..	..	4	..	4	..	24	..	117	154	16
35	3	8	2	9	..	..	..	..	..	4	..	3	..	6	..	5	..	24	6	97	188	17
147	5	14	9	1	..	3	..	..	..	5	..	42	..	11	2	4	..	19	3	260	453	1/IV/8
58	1	14	9	1	..	3	..	..	..	1	..	34	..	11	1	2	..	3	..	137	225	18
89	4	..	..	..	..	..	..	..	..	4	..	8	..	..	1	2	..	16	3	123	228	19
195	8	11	8	36	..	3	..	8	1	19	..	3	..	8	1	27	..	167	1	430	648	1/IV/
96	7	11	7	1	..	..	..	3	1	10	..	..	..	1	1	3	..	5	..	140	212	..
96	7	11	7	1	..	..	..	3	1	10	..	..	..	1	1	3	..	5	..	140	212	20
98	1	..	1	7	..	3	..	5	..	9	..	3	..	6	..	8	..	84		154	254	..
98	1	..	1	7	..	3	..	5	..	9	..	3	..	6	..	8	..	84	..	154	254	21
1	..	..	..	28	..	..	..	..	..	..	..	..	..	1	..	16	..	78	1	136	182	..
1	..	..	..	28	..	..	..	..	..	..	..	..	..	1	..	16	..	78	1	136	182	22

जनगणना का प्राथमिक सारांश

स्थानीय कोड नं.	गाँव/वार्ड गणना ब्लाक का नाम	गाँव का क्षेत्रफल एकड़ में नगर/वार्ड का वर्ग कि.मी. में	आबाद रिहायशी मकानों की संख्या	परिवारों की संख्या	गिने गये व्यक्तियों की कुल संख्या (बेघरबार और संस्थाओं में रहने वाले व्यक्तियों सहित)			अनुसूचित जातियां		अनुसूचित जन-जातियां		साक्षर एवं शिक्षित व्यक्ति		(I-IX) कुल काम करने वाले	
					व्यक्ति	पु.	स्त्री	पु.	स्त्री	पु.	स्त्री	पु.	स्त्री	पु.	स्त्री
1	2	3	4	5	6	7	8	9	10	11	12	13	14	15	16
1/5	विजयपुर तहसील (ग्रामीण)	2,875.1	14,029	77,068		35,512		6,680		6,672		856		4,021	
			14,617		41,556			7,835		7,027		8,207		23,925	
1	दातेंटी	1,208.00	99	101	483	266	217	10	14	..	..	95	..	179	..
	दातेंटी		10	10	133	70	63	10	14	..	..	40	..	48	..
	कुडार		29	30	68	39	29	..	..	..	..	20	..	22	..
	नाउपुरा		10	10	36	22	14	..	..	..	..	15	..	17	..
	मलूकापुर		20	20	108	60	48	..	..	..	..	20	..	43	..
	चक		30	31	138	75	63	..	..	..	..	..	..	49	..
2	सुखवास	1,228.00	53	55	307	167	140	..	..	..	..	..	..	94	..
	सूखवास		24	26	129	71	58	..	..	..	..	..	..	43	..
	माली की झोपडी	..	24	24	144	78	66	..	..	..	..	..	..	44	..
	साड़		5	5	34	18	16	..	..	..	..	..	..	7	..
3	भूरेंडी	1,194.00	31	31	165	94	71	31	26	..	..	13	..	61	..
	भुरेंडी		20	20	108	63	45	..	..	..	..	12	...	43	..
	चमराना		11	11	57	31	26	31	26	..	..	1	..	18	..
4	टरींखुर्द	1,516.00	61	62	403	199	204	..	..	115	131	13	..	113	2
	टरींखुर्द		25	25	157	84	73	..	..	..	..	13	..	47	1
	बाढ़ई का सहराना		26	26	162	71	91	..	..	71	91	..	..	44	1
	गोला का सहराना		10	11	84	44	40	..	..	44	40	..	..	22	..
5	बलावनी	7,806.00	229	237	1,263	665	598	..	..	427	419	129	..	364	..
	बलावनी		26	26	144	78	66	..	..	..	..	70	..	46	..
	भुतकक्छा		10	15	46	31	15	..	..	..	..	44	..	22	..
	धनाक्या का सहराना		46	46	273	125	148	..	..	125	148	1	..	79	..
	खाडी का सहराना		37	38	184	96	88	..	..	96	88	1	..	54	..
	पंजाबीपुरा		5	5	27	16	11	..	..	..	..	4	..	7	..
	वाला का सहराना		25	26	120	67	53	..	..	67	53	..	..	34	..
	बंजारे का सहराना		33	34	219	124	95	..	..	11	8	2	..	66	..
	डोली का सहराना		16	16	88	43	45	..	..	43	45	2	..	20	..
	सासिल्ली		22	22	117	61	56	..	..	61	56	5	..	27	..
	वनखरा		9	9	45	24	21	..	..	24	21	..	..	9	..
6	हासलपुर खुर्द	2,397.00	39	42	212	109	103	..	..	88	77	5	..	65	..
	हासलपुर खुर्द		11	14	47	21	26	..	..	..	..	5	..	17	..
	आमली का सहराना		28	28	165	88	77	..	..	88	77	..	..	48	..
7	चांदूपुरा	2,079.00	37	39	101	67	34	..	..	20	14	5	..	44	..
	चांदूपुरा		28	30	87	54	33	..	..	17	14	1	..	34	..
	सिरोनी का सहराना		3	3	3	3	..	..	..	3	..	..	..	3	..
	स्टेशन		6	6	11	10	1	..	..	..	..	4	..	7	..
8	धनायचा	1,783.00	22	24	92	43	49	1	..	38	49	2	..	32	..
	डोकें का सहराना		22	24	92	43	49	1	..	38	49	2	..	32	..
9	डोकारकां	345.00	..	..	..	..	वीरान	..	..	..	..	..	..	..	..
10	कोटका	1,955.00	..	..	..	..	वीरान	..	..	..	..	..	..	..	..
11	खाडी न. 2	5,247.00	..	..	..	..	वीरान	..	..	..	..	..	..	..	..
12	रायपुरा	4,092.00	..	..	..	..	वीरान	..	..	..	..	..	..	..	..

विजयपुर तहसील

काम करने वाले																							
I		II		III		IV		V(a)		V(b)		VI		VII		VIII		IX		X			
																				काम न करने वाले			
पु.	स्त्री	पु.	स्त्री	पु.	स्त्री	पु.	स्त्री	पु.	स्त्री	पु.	स्त्री	पु.	स्त्री	पु.	स्त्री	पु.	स्त्री	पु.	स्त्री	पु.	स्त्री	स्थानीय कोड नं.	
17	18	19	20	21	22	23	24	25	26	27	28	29	30	31	32	33	34	35	36	37	38	1	
3,021		875		20		20		20		8		1		26		1		29		31,491		1/5	
20,000		1,436		591		30		273		349		106		382		40		718		17,631			
176	..	..	..	..	..	..	..	..	..	..	..	..	..	2	..	..	..	1	..	87	217	1	
45	..	..	..	..	..	..	..	..	..	..	..	..	..	2	..	..	..	1	..	22	63		
22	..	..	..	..	..	..	..	..	..	..	..	..	..	..	..	..	..	..	..	17	29		
17	..	..	..	..	..	..	..	..	..	..	..	..	..	..	..	..	..	..	..	5	14		
43	..			..	..	..	..	..	..	..	..	..	..	..	..	..	..	..	..	17	48		
49	..	..	..	..	..	..	..	..	..	..	..	..	..	..	..	..	..	..	..	26	63		
92	..	..	..	..	..	..	..	2	..	..	..	..	..	..	..	..	..	..	..	73	140	2	
41	..	..	..	..	..	..	..	2	..	..	..	..	..	..	..	..	..	..	..	28	58		
44	..	..	..	..	..	..	..	..	..	..	..	..	..	..	..	..	..	..	..	34	66		
7	..	..	..	..	..	..	..	..	..	..	..	..	..	..	..	..	..	..	..	11	16		
61	..	..	..	..	..	..	..	..	..	..	..	..	..	..	..	..	..	..	..	33	71	3	
43	..	..	..	..	..	..	..	..	..	..	..	..	..	..	..	..	..	..	..	20	45		
18	..	..		..	..	..	..	..	..	..	..	..	..	..	..	..	..	..	..	13	26		
109	2	3	..	..	..	..	..	..	..	..	..	..	..	1	..	..	..	..	..	86	202	4	
45	1	1	..	..	..	..	..	..	..	..	..	..	..	1	..	..	..	..	..	37	72		
42	1	2	..	..	..	..	..	..	..	..	..	..	..	..	..	..	..	..	..	27	90		
22	..	..	..	..	..	..	..	..	..	..	..	..	..	..	..	..	..	..	..	22	40		
363	..	..	..	..	..	..	..	..	..	..	..	..	..	..	..	..	..	1	..	301	598	5	
45	..	..	..	..	..	..	..	..	..	..	..	..	..	..	..	..	..	1	..	32	66		
22	..	..	..	..	..	..	..	..	..	..	..	..	..	..	..	..	..	..	..	9	15		
79	..	..	..	..	..	..	..	..	..	..	..	..	..	..	..	..	..	..	..	46	148		
54	..	..	..	..	..	..	..	..	..	..	..	..	..	..	..	..	..	..	..	42	88		
7	..	..	..	..	..	..	..	..	..	..	..	..	..	..	..	..	..	..	..	9	11		
34	..	..	..	..	..	..	..	..	..	..	..	..	..	..	..	..	..	..	..	33	53		
66	..	..	..	..	..	..	..	..	..	..	..	..	..	..	..	..	..	..	..	58	95		
20	..	..	..	..	..	..	..	..	..	..	..	..	..	..	..	..	..	..	..	23	45		
27	..	..	..	..	..	..	..	..	..	..	..	..	..	..	..	..	..	..	..	34	56		
9	..	..	..	..	..	..	..	..	..	..	..	..	..	..	..	..	..	..	..	15	21		
64	..	..	..	..	..	..	..	..	..	..	..	..	..	..	..	..	..	1	..	44	103	6	
16	..	..	..	..	..	..	..	..	..	..	..	..	..	..	..	..	..	1	..	4	26		
48	..	..	..	..	..	..	..	..	..	..	..	..	..	..	..	..	..	..	..	40	77		
37	..	..	..	..	..	..	..	..	..	..	..	..	..	..	..	2	..	5	..	23	34	7	
34	..	..	..	..	..	..	..	..	..	..	..	..	..	..	..	..	..	..	..	20	33		
3	..	..	..	..	..	..	..	..	..	..	..	..	..	..	..	..	..	..	..	..	..		
..	..	..	..	..	..	..	..	..	..	..	..	..	..	..	..	2	..	5	..	3	1		
27	..	..	..	2	..	..	..	..	..	..	..	..	..	..	..	..	..	3	..	11	49	8	
27	..	..	..	2	..	..	..	..	..	..	..	..	..	..	..	..	..	3	..	11	49		
..	..	..	..	..	..	..	..	..	वीरान	..	..	..	..	..	..	..	..	..	..	..	..	9	
..	..	..	..	..	..	..	..	..	वीरानं	..	..	..	..	..	..	..	..	..	..	..	..	10	
..	..	..	..	..	..	..	..	..	वीरानं	..	..	..	..	..	..	..	..	..	..	..	..	11	
..	..	..	..	..	..	..	..	..	वीरान	..	..	..	..	..	..	..	..	..	..	..	..	12	

जनगणना का प्राथमिक सारांश

स्थानीय कोड नं.	गाँव/वार्ड गणना ब्लाक का नाम	गाँव का क्षेत्रफल एकड़ में नगर/वार्ड का वर्ग कि.मी. में	आबाद रिहायशी मकानों की संख्या	परिवारों की संख्या	गिने गये व्यक्तियों की कुल संख्या (बेघरबार और संस्थाओं में रहने वाले व्यक्तियों सहित)			अनुसूचित जातियां		अनुसूचित जन-जातियां		साक्षर एवं शिक्षित व्यक्ति		(I-IX) कुल काम करने वाले	
					व्यक्ति	पु.	स्त्री	पु.	स्त्री	पु.	स्त्री	पु.	स्त्री	पु.	स्त्री
1	2	3	4	5	6	7	8	9	10	11	12	13	14	15	16
13	सांकडी खेडा	641.00	..	..	..	..	..	वीरान		..	..	..	..	..	..
14	सिरोनी	15,968.00	..	..	..	..	..	वीरान		..	..	..	..	..	..
15	चोरेका	4,252.00	..	..	..	..	..	वीरान		..	..	..	..	..	..
16	बगाचा	12,339.00	..	..	..	..	..	वीरान		..	..	..	..	..	..
17	कसबानी	633.00	.	..	..	..	..	वीरान		..	..	..	..	..	..
18	पुरा	9,119.00	255	266	1,475	808	667	189	189	88	71	195	15	481	6
19	ओछा	24,655.00	102	102	489	256	233	..	..	215	199	8	..	162	26
	ओछा		33	33	145	75	70	..	..	75	70	..	..	48	13
	चिन्नूपुरा		21	21	96	55	41	..	..	55	41	3	..	31	11
	झोपडी		36	36	194	99	95	..	..	85	88	3	..	66	2
	भैरोपुरा		12	12	54	27	27	..	..	..	..	2	..	17	..
20	खजूरी (श्यामपुर)	5,578.00	..	..	..	..	..	वीरान		..	..	..	..	..	..
21	बरोनिया	13,130.00	..	..	..	..	..	वीरान		..	..	..	..	..	..
22	इकडोरी	1,151.00	..	..	..	..	..	वीरान		..	..	..	..	..	..
23	बसोना	1,089.00	26	29	155	80	75	..	..	80	75	..	..	41	5
24	सिल्लीपुर	1,722.00	..	..	..	..	..	वीरान		..	..	..	..	..	..
25	लॉक्षर	1,176.00	..	..	..	..	..	वीरान		..	..	..	..	..	..
26	सिलपरी	4,418.00	..	..	..	..	..	वीरान		..	..	..	..	..	..
27	गुर्वेनिया	1,785.00	..	..	..	..	..	वीरान		..	..	..	..	..	..
28	पिपरवा	1,622.00	..	..	..	..	..	वीरान		..	..	..	..	..	..
29	टोड़ी	3,067.00	..	..	..	..	..	वीरान		..	..	..	..	..	..
30	देवपुर	1,560.00	..	..	..	..	..	वीरान		..	..	..	..	..	..
31	खेरौंदा कलां	722.00	44	44	221	129	92	67	47	7	4	9	..	87	1
	खेरौंदा कलां		38	38	192	110	82	48	37	7	4	9	..	75	1
	चक		6	6	29	19	10	19	10	..	..	..	..	12	.
32	खेरोदा खुर्द	926.00	26	27	146	72	74	..	..	..	..	3	..	43	1
	खेरोदा खुर्द		10	10	55	25	30	..	..	..	..	3	..	14	1
	गोबरना		16	17	91	47	44	..	..	..	..	..	..	29	..
33	मिलावली	679.00	66	66	329	179	150	15	12	40	28	24	5	114	..
	मिलावली		35	35	190	100	90	15	12	29	20	24	5	60	..
	झोपड़ी		31	31	139	79	60	..	..	11	8	..	..	54	..
34	अकोरिया	342.00	4	4	17	9	8	..	..	..	..	1	..	6	..
35	सुढ़ारा	2,256.00	109	114	650	332	318	77	68	18	24	73	1	212	6
	सुढ़ारा		51	54	315	157	158	47	45	17	23	47	..	95	2
	बड़ा		9	9	53	30	23	30	23	..	..	5	..	23	1
	दंगली पुरा		14	14	75	38	37	..	..	..	..	5	1	26	..
	दीवान का पुरा		3	3	19	11	8	..	..	..	..	2	..	6	..
	धोलेराम पुरा		5	6	32	16	16	..	..	..	..	..	..	8	..
	पल्लूराम का पुरा		20	20	99	52	47	..	..	1	1	4	..	37	3
	बमरसिंह का पुरा		7	8	57	28	29	..	..	..	..	10	..	17	..
36	किन्नपुरा	756.00	57	58	296	159	137	10	11	..	..	14	..	94	1
	किन्नपुरा		37	37	170	90	80	10	11	..	..	14	..	53	1
	बैंबोर का पुरा		20	21	126	69	57	..	..	..	..	..	..	41	..
37	लक्ष्मनपुरा (डोडर)	602.00	20	20	116	56	60	..	..	56	60	..	..	35	..

विजयपुर तहसील

काम करने वाले																						
I		II		III		IV		V(a)		V(b)		VI		VII		VIII		IX		X काम न करने वाले		
पु.	स्त्री	पु.	स्त्री	पु.	स्त्री	पु.	स्त्री	पु.	स्त्री	पु.	स्त्री	पु.	स्त्री	पु.	स्त्री	पु.	स्त्री	पु.	स्त्री	पु.	स्त्री	स्थानीय कोड नं.
17	18	19	20	21	22	23	24	25	26	27	28	29	30	31	32	33	34	35	36	37	38	1
..	..	...	..	..	..	..	..	..	वीरान	..	..	..	..	..	..	..	..	..	..	..	..	13
..	..		..	..	..	..	..	..	वीरान	..	..	..	..	..	..	..	..	..	..	..	..	14
..	..	..	..	..	..	..	..	..	वीरान	..	..	..	..	..	..	..	..	..	..	..	..	15
..	..	..	..	..	..	..	..	..	वीरान	..	..	..	..	..	..	..	..	..	..	..	..	16
..	..	..	..	..	..	..	..	..	वीरान	..	..	..	..	..	..	..	..	..	..	..	..	17
350	4	28	2	24	..	..	..	7	..	2	..	4	..	21	..	..	..	45	..	327	661	18
89	1	63	25	9	..	..	..	..	..	..	..	..	..	..	..	..	..	1	..	94	207	19
28	1	16	12	3	..	..	..	..	..	..	..	..	..	..	..	..	..	1	..	27	57	
13	..	17	11	1	..	..	..	..	..	..	..	..	..	..	..	..	..	..	..	24	30	
32	..	30	2	4	..	..	..	..	..	..	..	..	..	..	..	..	..	..	..	33	93	
16	..	..	..	1	..	..	..	..	..	..	..	..	..	..	..	..	..	..	..	10	27	
..	..	..	..	..	..	..	..	..	वीरान	..	..	..	..	..	..	..	..	..	..	..	..	20
..	..	..	..	..	..	..	..	..	वीरान	..	..	..	..	..	..	..	..	..	..	..	..	21
..	..	..	..	..	..	..	..	..	वीरान	..	..	..	..	..	..	..	..	..	..	..	..	22
41	5	..	..	..	..	..	..	..	..	..	..	..	..	..	..	..	..	..	..	39	70	23
..	..	..	..	..	..	..	..	..	वीरान	..	..	..	..	..	..	..	..	..	..	..	...	24
..	..	..	..	..	..	..	..	..	वीरान	..	..	..	..	..	..	..	..	..	..	..	..	25
..	..	..	..	..	..	..	..	..	वीरान	..	..	..	..	..	..	..	..	..	..	—	..	26
..	..	..	..	..	..	..	..	..	वीरान	..	..	..	..	..	..	..	..	..	..	..	..	27
..	..	..	..	..	..	..	..	..	वीरान	..	..	..	..	..	..	..	..	..	..	...	..	28
..	..	..	..	..	..	..	..	..	वीरान	..	..	..	..	..	..	..	..	..	..	..	..	29
..	..	..	..	..	..	..	..	..	वीरान	..	..	..	..	..	..	..	..	..	..	..	..	30
86	1	..	..	..	..	..	..	..	..	..	..	..	..	1	..	..	..	..	..	42	91	31
74	1	..	..	..	..	..	..	..	..	..	..	..	..	1	..	..	..	..	..	35	81	
12	..	..	..	..	..	..	..	..	..	..	..	..	..	..	..	..	..	..	..	7	10	
42	1	1	..	..	..	..	..	..	..	..	..	..	..	..	..	..	..	..	..	29	73	32
14	1	..	..	..	..	..	..	..	..	..	..	..	..	..	..	..	..	..	..	11	29	
28	..	1	..	..	..	..	..	..	..	..	..	..	..	..	..	..	..	..	..	18	44	
102	..	11	..	1	..	..	..	..	..	..	..	..	..	..	..	..	..	..	..	65	150	33
53	..	7	..	..	..	..	..	..	..	..	..	..	..	..	..	..	..	..	..	40	90	
49	..	4	..	1	..	..	..	..	..	..	..	..	..	..	..	..	..	..	..	25	60	
4	..	..	..	2	..	..	..	..	..	..	..	..	..	..	..	..	..	..	..	3	8	34
193	4	4	2	10	..	..	..	..	..	..	..	..	..	3	..	..	..	2	..	120	312	35
84	1	3	1	3	..	..	..	..	..	..	..	..	..	3	..	..	..	2	..	62	156	
21	1	..	..	2	..	..	..	..	..	..	..	..	..	..	..	..	..	..	..	7	22	
26	..	..	..	..	..	..	..	..	..	..	..	..	..	..	..	..	..	..	..	12	37	
4	..	..	..	2	..	..	..	..	..	..	..	..	..	..	..	..	..	..	..	5	8	
7	..	..	..	1	..	..	..	..	..	..	..	..	..	..	..	..	..	..	..	8	16	
34	2	1	1	2	..	..	..	..	..	..	..	..	..	..	..	..	..	..	..	15	44	
17	..	..	..	..	..	..	..	..	..	..	..	..	..	..	..	..	..	..	..	11	29	
86	..	6	1	..	..	..	..	..	..	..	..	..	..	1	..	..	..	1	..	65	136	36
51	..	..	1	..	..	..	..	..	..	..	..	..	..	1	..	..	..	1	..	37	79	
35	..	6	..	..	..	..	..	..	..	..	..	..	..	..	..	..	..	..	..	28	57	
29	..	6	..	..	..	..	..	..	..	..	..	..	..	..	..	..	..	..	..	21	60	37

जनगणना का प्राथमिक सारांश

स्थानीय कोड नं.	गांव/वार्ड गणना ब्लाक का नाम	गांव का क्षेत्रफल एकड़ में नगर/वार्ड का वर्ग कि. मी. में	आबाद रिहायशी मकानों की संख्या	परिवारों की संख्या	गिने गये व्यक्तियों की कुल संख्या (बेघरबार और संस्थाओं में रहने वाले व्यक्तियों सहित)			अनुसूचित जातियां		अनुसूचित जन-जातियां		साक्षर एवं शिक्षित व्यक्ति		(I-IX) कुल काम करने वाले	
					व्यक्ति	पु.	स्त्री	पु.	स्त्री	पु.	स्त्री	पु.	स्त्री	पु.	स्त्री
1	2	3	4	5	6	7	8	9	10	11	12	13	14	15	16
38	महुआ मार	888.00	27	30	162	91	71	..	..	..	..	..	..	52	1
39	टर्रा कलां	7,683.00	180	184	1,034	537	497	11	11	374	361	50	..	290	15
	टर्राकलां		55	55	285	154	131	11	11	..	1	49	..	95	5
	कौलूहारी		40	40	247	127	120	..	..	127	120	..	..	67	1
	सोहरी		39	43	248	126	122	..	..	117	116	..	..	61	4
	पकोड़ा		12	12	56	28	28	..	..	28	28	1	..	15	3
	ईन्दरपुरा		34	34	198	102	96	..	..	102	96	..	..	52	2
40	मोदेका	1,820.00	97	99	568	298	270	44	40	68	66	39	1	160	7
41	पिपरानी	670.00	32	32	154	86	68	..	..	..	..	14	..	50	..
	धोबीकापुरा		3	3	22	12	10	..	..	..	..	..	..	5	..
	भोड का पुरा		27	27	122	66	56	..	..	..	..	14	..	42	..
	मैना का पुरा		2	2	10	8	2	..	..	..	..	..	..	3	..
42	रिसेंटा	831.00	46	46	222	119	103	..	..	..	..	..	..	73	1
	रिसेंटा		16	16	84	42	42	..	..	..	..	..	..	27	..
	टपरा		15	15	60	35	25	..	..	..	..	..	..	21	..
	पाटोर		15	15	78	42	36	..	..	..	..	..	..	25	1
43	बरोली	2,417.60	99	100	557	285	272	58	58	..	..	51	1	165	5
	बरोली		66	67	372	190	182	58	58	..	..	40	1	114	4
	देवपुरा		12	12	59	32	27	..	..	..	..	2	..	19	1
	कुम्हार पुरा		18	18	100	50	50	..	..	..	..	9	..	23	..
	गूदरिया के बंजारे		3	3	26	13	13	..	..	..	..	..	..	9	..
44	चैनपुर	637.00	20	20	123	67	56	27	20	..	..	9	1	39	2
	चैनपुर		11	11	76	40	36	..	..	..	..	9	1	27	2
	कालिन का पुरा		9	9	47	27	20	27	20	..	..	..	..	12	..
	कुमारन का पुरा		..	..	..	..		जोरान		..	..	..	..	..	..
45	जमुदी	823.00	69	69	401	221	180	35	28	..	..	21	..	114	..
	जमुदी		52	52	290	164	126	35	28	..	..	20	..	78	..
	टपरा		9	9	67	34	33	..	..	..	..	1	..	20	..
	छोनू का पुरा		8	8	44	23	21	..	..	..	..	..	..	16	..
46	जनुदा	84.00	..	..	..	..		जोरान		..	..	..	..	..	..
47	जैतपुरा	139.00	..	..	..	..		जोरान		..	..	..	..	..	..
48	दोलपुरा	213.00	23	23	119	64	55	..	..	..	..	12	..	31	2
49	परास्ता	1,567.09	8	8	59	36	23	..	..	..	..	1	..	21	..
	रेना का पुरा		1	1	15	11	4	..	..	..	..	1	..	6	..
	प्रहलाद का पुरा		7	7	44	25	19	..	..	..	..	..	..	15	..
50	किशनपुरा (छोरी बावरी)	263.00	8	8	59	32	27	..	..	..	..	..	..	15	..
	खुशराम का पुरा		2	2	19	9	10	..	..	..	..	..	..	4	..
	कूड़ी का पुरा		6	6	40	23	17	..	..	..	..	..	..	11	..
51	छोरी बावरी	3,332.00	71	71	370	207	163	87	60	..	..	15	3	122	..
	छोरी बावरी		6	6	14	10	4	..	..	..	..	5	3	7	..
	कौशीवो का पुरा		26	26	129	64	65	57	60	..	..	4	..	43	..
	दोनू का पुरा		9	9	63	36	27	..	..	..	..	..	..	19	..
	गिरधारी का पुरा		9	9	42	24	18	..	..	..	..	..	..	16	..
	मूंगा का पुरा		8	8	51	28	23	..	..	..	..	..	..	14	..
	खेड़ की छोरी		13	13	71	45	26	..	..	..	..	6	..	23	..

विजयपुर तहसील

काम करने वाले																						
I		II		III		IV		V(a)		V(b)		VI		VII		VIII		IX		X काम न करने वाले		स्थानीय कोड नं.
पु.	स्त्री	पु.	स्त्री	पु.	स्त्री	पु.	स्त्री	पु.	स्त्री	पु.	स्त्री	पु.	स्त्री	पु.	स्त्री	पु.	स्त्री	पु.	स्त्री	पु.	स्त्री	
17	18	19	20	21	22	23	24	25	26	27	28	29	30	31	32	33	34	35	36	37	38	1
39	..	13	1	..	..	..	..	..	..	..	..	..	..	..	..	..	..	..	..	39	70	38
198	4	3	6	11	..	..	..	10	2	3	..	4	1	10	1	2	..	14	1	247	482	39
53	2	1	..	7	..	..	..	5	1	3	..	1	..	10	1	1	..	14	1	59	126	
46	..	21	1	..	..	..	..	..	..	..	..	..	..	..	..	..	..	..	..	60	119	
45	1	7	2	3	..	..	..	5	1	..	..	..	..	..	..	1	..	..	..	65	118	
12	1	1	1	..	..	..	..	..	..	..	..	2	1	..	..	..	..	..	..	13	25	
42	..	8	2	1	..	..	..	..	..	..	..	1	..	..	..	..	..	..	..	50	94	
119	6	6	..	26	..	..	..	2	..	..	..	2	..	1	1	..	..	4	..	138	263	40
50	..	..	..	..	..	..	..	..	..	..	..	..	..	..	..	..	..	..	..	36	68	41
5	..	..	..	..	..	..	..	..	..	..	..	..	..	..				..	..	7	10	
42	..	..	..	..	..	..	..	..	..	..	..	..	..	..	..	..	..	..	..	24	56	
3	..	..	..	..	..	..	..	..	..	..	..	..	..	..	..	..	..	..	..	5	2	
72	1	..	..	..	..	..	..	..	..	..	..	..	..	..	..	..	..	1	..	46	102	42
26	..	..	..	..	..	..	..	..	..	..	..	..	..	..	..	..	..	1	..	15	42	
21	..	..	..	..	..	..	..	..	..	..	..	..	..	..	..	..	..	..	..	14	25	
25	1	..	..	..	..	..	..	..	..	..	..	..	..	..	..	..	..	..	..	17	35	
158	4	2	1	1	..	..	..	..	..	..	..	..	..	1	..	..	..	3	..	120	267	43
107	3	2	1	1	..	..	..	..	..	..	..	..	..	1	..	..	..	3	..	76	178	
19	1	..	..	..	..	..	..	..	..	..	..	..	..	..	..	..	..	..	..	13	26	
23	..	..	..	..	..	..	..	..	..	..	..	..	..	..	..	..	..	..	..	27	50	
9	..	..	..	..	..	..	..	..	..	..	..	..	..	..	..	..	..	..	..	4	13	
32	2	..	..	6	..	..	..	..	..	..	..	..	..	..	..	..	..	1	..	28	54	44
20	2	..	..	6	..	..	..	..	..	..	..	..	..	..	..	..	..	1	..	13	34	
12	..	..	..	..	..	..	..	..	..	..	..	..	..	..	..	..	..	..	..	15	20	
..	..	..	..	..	..	..	..	..	..	वीरान		..	..	..	..	..	..	..	..	..	..	
114	..	..	..	..	..	..	..	..	..	..	..	..	..	..	..	..	..	..	..	107	180	45
78	..	..	..	..	..	..	..	..	..	..	..	..	..	..	..	..	..	..	..	86	126	
20	..	..	..	..	..	..	..	..	..	..	..	..	..	..	..	..	..	..	..	14	33	
16	..	..	..	..	..	..	..	..	..	..	..	..	..	..	..	..	..	..	..	7	21	
..	..	..	..	..	..	..	..	..	..	वीरान		..	..	..	..	..	..	..	..	..	..	46
..	..	..	..	..	..	..	..	..	..	वीरान		..	..	..	..	..	..	..	..	..	..	47
30	2	..	..	..	..	..	..	..	..	..	..	1	..	..	..	..	..	..	..	33	53	48
21	..	..	..	..	..	..	..	..	..	..	..	..	..	..	..	..	..	..	..	15	23	49
6	..	..	..	..	..	..	..	..	..	..	..	..	..	..	..	..	..	..	..	5	4	
15	..	..	..	..	..	..	..	..	..	..	..	..	..	..	..	..	..	..	..	10	19	
15	..	..	..	..	..	..	..	..	..	..	..	..	..	..	..	..	..	..	..	17	27	50
4	..	..	..	..	..	..	..	..	..	..	..	..	..	..	..	..	..	..	..	5	10	
11	..	..	..	..	..	..	..	..	..	..	..	..	..	..	..	..	..	..	..	12	17	
120	..	1	..	..	..	..	..	..	..	..	..	..	..	..	..	..	..	1	..	85	163	51
6	..	1	..	..	..	..	..	..	..	..	..	..	..	..	..	..	..	..	..	3	4	
42	..	..	..	..	..	..	..	..	..	..	..	..	..	..	..	..	..	1	..	21	65	
19	..	..	..	..	..	..	..	..	..	..	..	..	..	..	..	..	..	..	..	17	27	
16	..	..	..	..	..	..	..	..	..	..	..	..	..	..	..	..	..	..	..	8	18	
14	..	..	..	..	..	..	..	..	..	..	..	..	..	..	..	..	..	..	..	14	23	
23	..	..	..	..	..	..	..	..	..	..	..	..	..	..	..	..	..	..	..	22	26	

जनगणना का प्राथमिक सारांश

स्थानीय कोड नं.	गांव/वार्ड गणना ब्लाक का नाम	गांव का क्षेत्रफल एकड में नगर/वार्ड का वर्ग कि. मी. में	आबाद रिहायशी मकानों की संख्या	परिवारों की संख्या	गिने गये व्यक्तियों की कुल संख्या (बेघरबार और संस्थाओं में रहने वाले व्यक्तियों सहित) व्यक्ति	पु.	स्त्री	अनुसूचित जातियां पु.	स्त्री	अनुसूचित जनजातियां पु.	स्त्री	साक्षर एव शिक्षित व्यक्ति पु.	स्त्री	(I-IX) कुल काम करने वाले पु.	स्त्री
1	2	3	4	5	6	7	8	9	10	11	12	13	14	15	16
5	पारवतीपुरा	229.00	..	..	..		..	वीरान		.	..	..	..	..	.
53	दुबावली	1,286.00	44	44	242	133	109	99	69	..	..	22	1	70	2
54	भैरोंपुरा	548.00	18	18	96	50	46	..	..	50	46	..	..	25	1
55	श्यामपुर	4,253.00	374	408	2,196	1,198	998	295	255	88	78	398	67	693	24
	श्यामपुर		350	384	2,031	1,111	920	295	255	1	..	394	67	632	23
	बिहारी का सहराना		24	24	165	87	78	..	..	87	78	4	..	61	1
56	घूघस	5,076.00	189	189	926	485	441	281	260	..	..	85	7	299	55
	घूघस		91	91	472	251	221	65	59	..	..	57	1	157	10
	नयागांव ठांव		13	13	42	20	22	11	12	..	..	2	..	16	12
	आमली की झोपड़ी		1	1	7	3	4	..	..	..	..	.	..	2	..
	खारे का पुरा		..	..	..		..	वीरान			..	.	..	..	..
	नीमरी का पुरा		5	5	24	14	10	14	10	..	..	4	..	9	6
	हरिबिलास का पुरा		22	22	98	51	47	51	47	..	..	6	..	29	17
	कमल का पुरा		8	8	45	24	21	24	21	..	..	8	1	14	10
	बड़ापुरा		30	30	145	76	69	70	64	..	..	7	5	48	..
	नयागांव		8	8	50	29	21	29	21	..	..	1	..	17	..
	साढ़ो का पुरा		9	9	28	9	19	9	19	..	..	..	..	2	..
	श्यामलाल की टपरी		2	2	15	8	7	8	7	..	..	..	..	5	..
57	जावेर	607.00	73	87	364	202	162	61	59	..	..	35	4	129	3
	भैरोंपुरा		39	39	180	106	74	2	1	..	..	21	..	65	
	बड़पुरा		34	48	184	96	88	59	58	..	..	14	4	64	1
58	तेलीपुरा	712.00	16	34	164	89	75	..	..	48	40	13	2	56	..
59	छावर	1,092.00	3	3	76	42	34	..	..	..	..	6	..	28	..
60	डूमा	532.00	..	..	..	..	..	वीरान		..	..	..	..	..	..
61	बाघेर	13,462.00	..	..	..	..	..	वीरान		..	..	..	..	..	..
62	नदीगांव	7,578.00	139	148	782	441	341	50	47	..	..	96	2	269	12
	नदीगांव		63	70	393	218	175	33	33	..	..	75	2	136	9
	कालुपुरा		15	17	91	56	35	..	..	..	..	4	..	30	1
	अमृतपुरा		22	22	112	66	46	..	..	..	..	12	..	43	..
	रमोलापुरा		39	39	186	101	85	17	14	..	..	5	..	60	2
63	लीलोली	2,006.00	18	19	79	44	35	..	..	..	..	4	..	37	..
64	जिमरछा	3,292.00	99	100	596	320	276	85	77	..	..	26	1	205	..
	जिमरछा		28	28	174	92	82	5	2	..	..	12	1	54	..
	चुन्नीपुरा		6	6	34	20	14	..	..	..	..	2	..	14	..
	बेडेरे		15	15	73	44	29	..	..	..	..	7	..	28	..
	साथेर		50	51	315	164	151	80	75	..	..	5	..	109	..
65	गोहर	1,132,00	141	166	743	416	327	166	144	..	..	85	14	223	34
	गोहर		74	74	389	222	167	72	67	..	..	61	13	120	33
	चक चांदखां		45	45	234	131	103	94	77	..	..	17	1	71	..
	खोरियापुरा		22	47	120	63	57	..	..	..	..	7	..	32	1
66	सौजेड़ा	554.00	45	63	368	197	171	120	106	..	..	32	..	115	1
67	पांचो	6,573.00	223	225	1,299	717	582	279	205	4	..	173	34	388	23
	पांचो		123	124	752	404	348	44	31	4	..	148	34	204	9
	मोहन पुरा		12	12	62	35	27	..	..	..	..	18	..	19	1

काम करने वाले																						
I		II		III		IV		V(a)		V(b)		VI		VII		VIII		IX		X काम न करने वाले		स्थानीय कोड नं.
पु.	स्त्री	पु.	स्त्री	पु.	स्त्री	पु.	स्त्री	पु.	स्त्री	पु.	स्त्री	पु.	स्त्री	पु.	स्त्री	पु.	स्त्री	पु.	स्त्री	पु.	स्त्री	
17	18	19	20	21	22	23	24	25	26	27	28	29	30	31	32	33	34	35	36	37	38	1
..	..	..	..	..	..	..	..	..	वीरान	..	..	..	..	..	..	..	..	..	..	..	..	52
70	2	..	.	..	..	..	..	..	..	..	..	..	..	..	..	..	..	..	..	63	107	53
25	1	..	..	..	..	..	..	..	..	..	..	..	..	..	..	..	..	..	..	25	45	54
524	18	10	1	10	2	..	..	21	1	1	..	21	..	46	1	6	..	54	1	505	974	55
464	17	10	1	10	2	..	..	21	1	1	..	20	..	46	1	6	..	54	1	479	897	
60	1	..	..	..	..	..	..	..	..	..	..	1	..	..	..	..	..	..	..	26	77	
262	54	12	1	20	..	..	..	3	..	..	..	..	..	..	..	..	..	2	..	186	386	56
131	9	3	1	18	..	..	..	3	..	..	..	..	..	..	..	..	..	2	..	94	211	
16	12	..	..	..	..	..	..	..	..	..	..	..	..	..	..	..	..	..	..	4	10	
2	..	..	..	..	..	..	..	..	..	..	..	..	..	..	..	..	..	..	..	1	4	
..	..	..	..	..	..	..	..	..	वीरान	..	..	..	..	..	..	..	..	..	..	..	..	
9	6	..	..	..	..	..	..	..	..	..	..	..	..	..	..	..	..	..	..	5	4	
29	17	..	..	..	..	..	..	..	..	..	..	..	..	..	..	..	..	..	..	22	30	
14	10	..	..	..	..	..	..	..	..	..	..	..	..	..	..	..	..	..	..	10	11	
40	..	6	..	2	..	..	..	..	..	..	..	..	..	..	..	..	..	..	..	28	69	
15	..	2	..	..	..	..	..	..	..	..	..	..	..	..	..	..	..	..	..	12	21	
2	..	..	..	..	..	..	..	..	..	..	..	..	..	..	..	..	..	..	..	7	19	
4	..	1	..	..	..	..	..	..	..	..	..	..	..	..	..	..	..	..	..	3	7	
96	3	23	..	2	..	..	..	..	..	..	..	4	..	1	..	1	..	2	..	73	159	57
52	2	10	..	..	..	..	..	..	..	..	..	2	..	..	..	..	..	1	..	41	72	
44	1	13	..	2	..	..	..	..	..	..	..	2	..	1	..	1	..	1	..	32	87	
23	..	30	..	1	..	..	..	..	..	..	..	1	..	..	..	..	..	1	..	33	75	58
27	..	..	..	1	..	..	..	..	..	..	..	..	..	..	..	..	..	..	..	14	34	59
..	..	..	..	..	..	..	..	वीरान	..	..	..	..	..	..	..	..	..	..	..	..	..	60
..	..	..	..	..	..	..	..	..	वीरान	..	..	..	..	..	..	..	..	..	..	..	..	61
249	3	5	..	..	..	..	..	..	..	..	..	..	..	11	9	..	..	4	..	172	329	62
116	..	5	..	..	..	..	..	..	..	..	..	..	..	11	9	..	..	4	..	82	166	
30	1	..	..	..	..	..	..	..	..	..	..	..	..	..	..	..	..	..	..	26	34	
43	..	..	..	..	..	..	..	..	..	..	..	..	..	..	..	..	..	..	..	23	46	
60	2	..	..	..	..	..	..	..	..	..	..	..	..	..	..	..	..	..	..	41	83	
36	..	1	..	..	..	..	..	..	..	..	..	..	..	..	..	..	..	..	..	7	35	63
197	..	8	..	..	..	..	..	..	..	..	..	..	..	..	..	..	..	..	..	115	276	64
49	..	5	..	..	..	..	..	..	..	..	..	..	..	..	..	..	..	..	..	38	82	
12	..	2	..	..	..	..	..	..	..	..	..	..	..	..	..	..	..	..	..	6	14	
28	..	..	..	..	..	..	..	..	..	..	..	..	..	..	..	..	..	..	..	16	29	
108	..	1	..	..	..	..	..	..	..	..	..	..	..	..	..	..	..	..	..	55	151	
210	3	2	31	..	..	..	..	..	..	..	..	7	..	..	..	2	..	2	..	193	293	65
114	2	2	31	..	..	..	..	..	..	..	..	2	..	..	..	..	..	2	..	102	134	
66	..	..	..	..	..	..	..	..	..	..	..	4	..	..	..	1	..	..	..	60	103	
30	1	..	..	..	..	..	..	..	..	..	..	1	..	..	..	1	..	..	..	31	56	
111	1	..	..	..	..	..	..	1	..	..	..	..	..	1	..	..	..	2	..	82	170	66
287	12	31	9	26	..	2	..	7	..	3	..	3	..	9	..	..	..	20	2	329	559	67
159	7	..	..	14	..	..	..	7	..	1	..	1	..	6	..	..	..	16	2	200	339	
11	..	..	1	1	..	..	..	..	..	1	..	..	..	3	..	..	..	3	..	16	26	

जनगणना का प्राथमिक सारांश

स्थानीय कोड नं.	गांव/वार्ड गणना ब्लाक का नाम	गांव का क्षेत्रफल एकड़ में नगर/वार्ड का वर्ग कि.मी. में	आबाद रिहायशी मकानों की संख्या	परिवारों की संख्या	गिने गये व्यक्तियों की कुल संख्या (बेघरबार और संस्थाओं में रहने वाले व्यक्तियों सहित)			अनुसूचित जातियां		अनुसूचित जन-जातियां		साक्षर एवं शिक्षित व्यक्ति		(I-IX कुल काम करने वाले	
					व्यक्ति	पु.	स्त्री	पु	स्त्री	पु.	स्त्री	पु.	स्त्री	पु.	स्त्री
1	2	3	4	5	6	7	8	9	10	11	12	13	14	15	16
	हरि हंस की झोपड़ी		56	56	318	182	136	165	120	..	..	4	..	109	6
	चम्बल कालोनी		2	2	8	6	2	..	..	..	..	..	..	4	..
	चमारपुरा नं. 2		14	14	56	35	21	34	21	..	..	..	..	24	1
	कोरिनपुरा		12	12	69	36	33	36	33	..	..	1	..	22	6
	पांच्यांपुरा		4	5	34	19	15	..	..	..	..	2	..	6	..
68	नितनवास (विजयपुर)	3,136.00	119	119	691	373	318	48	36	..	..	40	..	231	11
	नितनवास		27	27	165	90	75	..	..	..	..	20	..	57	2
	चमारपुरा		13	13	84	48	36	48	36	..	..	5	..	26	1
	नाथूपुरा		4	4	18	10	8	..	..	..	..	..	..	7	1
	थोलीपुरा		8	8	51	30	21	..	..	..	..	..	..	20	..
	वारे कां पुरा		9	9	54	29	25	..	..		..	1	..	15	..
	चौरें का पुरा		38	38	233	125	108	..	..	..	..	4	..	79	6
	करीलपुरा		9	9	61	29	32	..	..	..	..	2	..	21	1
	कुढ़ैरी की झोपडी		11	11	25	12	13	..	..	..	..	8	..	6	..
69	बीरपुर	4,014.00	380	404	2,250	1,221	1,029	283	223	81	72	444	144	636	109
	बीरपुर		359	383	2,130	1,154	976	283	223	81	72	442	144	601	103
	वावड़ी का पुरा		3	3	26	16	10	..	..	..	..	2	..	10	..
	देवपालका पुरा		3	3	21	13	8	..	..	..	..	..	..	6	..
	सहराना		15	15	73	38	35	..	..	..	..	..	..	19	6
70	स्यारदा	1,639.00	120	120	693	367	326	98	105	92	97	35	1	201	..
	स्यारदा		19	19	111	65	46	4	3	..	..	9	1	32	..
	रामपुरा		..	..	...	..	..	वीरान		..	..	..	..	...	..
	नीलदा		23	23	121	72	49	..	..	...	..	13	..	37	..
	चमारन का पुरा		21	21	134	69	65	25	33	..	..	5	..	36	..
	चक सीताराम		57	57	327	161	166	69	69	92	97	8	..	96	..
71	बडागांव	1,253.00	106	106	558	308	250	111	88	..	..	24	1	151	..
	बडागांव		81	81	422	232	190	111	88	..	..	24	1	111	..
	नहेला पुरा		6	6	35	21	14	..	..	..	..	..	..	12	..
	पचिोलीपुरा		12	12	59	32	27	..	...	..	..	..	..	19	..
	मूसरियापुरा		7	7	42	23	19	..	..	..	..	..	..	9	..
72	हारकुई	2,395.00	59	59	267	149	118	60	54	..	..	14	1	84	..
	हारकुई		46	46	213	113	100	40	41	..	..	11	1	65	..
	कुटरपुरा		13	13	54	36	18	20	13	..	..	3	..	19	..
73	ललईयापुरा	10,957.00	..	..	...	..	..	वीरान		..	..	..	..	..	..
74	अमरपुरा	1,096.00	..	..	..	..	..	वीरान		..	..	..	..	..	..
75	मेंहटोनी	15,345.00	..	..	..	..	..	वीरान		..	..	..	..	..	..
76	कुरावली	2,245.00	..	..	..	..	..	वीरान		..	..	..	..	..	..
77	जहानगढ़	5,246.00	57	57	211	115	96	..	..	105	95	..	..	69	3
78	आकोदा	2,249.00	..	..	..	..	..	वीरान		..	..	..	..	..	..
79	बसेरा	5,504.00	..	..	..	..	..	वीरान		..	..	..	..	..	..
80	परासेर	2,583.00	..	..	..	..	..	वीरान		..	..	..	..	..	..
81	अरोंद	7126.00	238	245	1,340	730	610	154	137	147	139	178	9	444	52
	अरोंद		188	193	1,043	575	468	130	117	26	23	172	9	358	50
	समाधिपुरा		7	7	29	16	13	6	7	..	..	4	..	11	..

काम करने वाले																						
I		II		III		IV		V(a)		V(b)		VI		VII		VIII		IX		X काम न करने वाले		स्थानीय कोड नं.
पु.	स्त्री	पु.	स्त्री	पु.	स्त्री	पु.	स्त्री	पु.	स्त्री	पु.	स्त्री	पु.	स्त्री	पु.	स्त्री	पु.	स्त्री	पु.	स्त्री	पु.	स्त्री	
17	18	19	20	21	22	23	24	25	26	27	28	29	30	31	32	33	34	35	36	37	38	1
78	1	22	5	6	..	2	..	..	..	..	..	1	..	..	..	..	..	..	..	73	130	
4	..	..	..	..	..	..	..	..	..	..	..	..	..	..	..	..	..	..	..	2	2	
19	..	1	1	2	..	..	..	..	..	..	..	1	..	..	..	..	..	1	..	11	20	
12	4	8	2	2	..	..	..	..	..	..	..	..	..	..	..	..	..	..	..	14	27	
4	..	..	..	1	..	..	..	..	..	1	..	..	..	..	..	..	..	..	..	13	15	
171	2	..	..	56	9	..	..	..	..	..	..	..	..	..	..	..	..	4	..	142	307	68
37	1	..	..	17	1	..	..	..	..	..	..	..	..	..	..	..	..	3	..	33	73	
23	..	..	..	2	1	..	..	..	..	..	..	..	..	..	..	..	..	1	..	22	35	
5	..	..	..	2	1	..	..	..	..	..	..	..	..	..	..	..	..	..	..	3	7	
13	..	..	..	7	..	..	..	..	..	..	..	..	..	..	..	..	..	..	..	10	21	
11	..	..	..	4	..	..	..	..	..	..	..	..	..	..	..	..	..	..	..	14	25	
62	1	..	..	17	5	..	..	..	..	..	..	..	..	..	..	..	..	..	..	46	102	
16	..	..	..	5	1	..	..	..	..	..	..	..	..	..	..	..	..	..	..	8	31	
4	..	..	..	2	..	..	..	..	..	..	..	..	..	..	..	..	..	..	..	6	13	
328	49	46	48	35	..	1	..	21	1	27	2	9	..	51	3	13	1	105	5	585	920	69
299	48	40	43	35	..	1	..	21	1	27	2	9	..	51	3	13	1	105	5	553	873	
10	..	..	..	..	..	..	..	..	..	..	..	..	..	..	..	..	..	..	..	6	10	
5	..	1	..	..	..	..	..	..	..	..	..	..	..	..	..	..	..	..	..	7	8	
14	1	5	5	..	..	..	..	..	..	..	..	..	..	..	..	..	..	..	..	19	29	
189	..	11	..	..	..	..	..	1	..	..	..	..	..	..	..	..	..	..	..	166	326	70
30	..	2	..	..	..	..	..	..	..	..	..	..	..	..	..	..	..	..	..	33	46	
..	..	..	..	..	..	..	..	..	वीरान	..	..	..	..	..	..	..	..	..	..	..	..	
35	..	2	..	..	..	..	..	..	..	..	..	..	..	..	..	..	..	..	..	35	49	
35	..	..	..	..	..	..	..	1	..	..	..	..	..	..	..	..	..	..	..	33	65	
89	..	7	..	..	..	..	..	..	..	..	..	..	..	..	..	..	..	..	..	65	166	
150	..	..	..	..	..	..	..	1	..	..	..	..	..	..	..	..	..	..	..	157	250	71
110	..	..	..	..	..	..	..	1	..	..	..	..	..	..	..	..	..	..	..	121	190	
12	..	..	..	..	..	..	..	..	..	..	..	..	..	..	..	..	..	..	..	9	14	
19	..	..	..	..	..	..	..	..	..	..	..	..	..	..	..	..	..	..	..	13	27	
9	..	..	..	..	..	..	..	..	..	..	..	..	..	..	..	..	..	..	..	14	19	
80	..	4	..	..	..	..	..	..	..	..	..	..	..	..	..	..	..	..	..	65	118	72
63	..	2	..	..	..	..	..	..	..	..	..	..	..	..	..	..	..	..	..	48	100	
17	..	2	..	..	..	..	..	..	..	..	..	..	..	..	..	..	..	..	..	17	18	
..	..	..	..	..	..	..	..	..	वीरान	..	..	..	..	..	..	..	..	..	..	..	..	73
..	..	..	..	..	..	..	..	..	वीरान	..	..	..	..	..	..	..	..	..	..	..	..	74
..	..	..	..	..	..	..	..	..	वीरान	..	..	..	..	..	..	..	..	..	..	..	..	75
..	..	..	..	..	..	..	..	..	वीरान	..	..	..	..	..	..	..	..	..	..	..	..	76
..	..	..	..	59	..	..	..	..	..	10	3	..	..	..	..	..	..	..	..	46	93	77
..	..	..	..	..	..	..	..	..	वीरान	..	..	..	..	..	..	..	..	..	..	..	..	78
..	..	..	..	..	..	..	..	..	वीरान	..	..	..	..	..	..	..	..	..	..	..	..	79
..	..	..	..	..	..	..	..	..	वीरान	..	..	..	..	..	..	..	..	..	..	..	..	80
403	42	19	10	1	..	..	..	2	..	..	..	..	..	5	..	..	..	14	..	286	558	81
320	40	18	10	1	..	..	..	..	..	..	..	..	..	5	..	..	..	14	..	17	418	
9	..	..	..	..	..	..	..	2	..	..	..	..	..	..	..	..	..	..	..	5	13	

जनगणना का प्राथमिक सारांश

स्थानीय कोड नं.	गाँव/वार्ड गणना ब्लाक का नाम	गाँव का क्षेत्रफल एकड़ में नगर/वार्ड का वर्ग कि.मी. में	आबाद रिहायशी मकानों की संख्या	परिवारों की संख्या	गिने गये व्यक्तियों की कुल संख्या (बेघरबार और संस्थाओं में रहने वाले व्यक्तियों सहित)			अनुसूचित जातियां		अनुसूचित जन-जातियां		साक्षर एवं शिक्षित व्यक्ति		(I-IX) कुल काम करने वाले	
					व्यक्ति	पु.	स्त्री	पु.	स्त्री	पु.	स्त्री	पु.	स्त्री	पु.	स्त्री
1	2	3	4	5	6	7	8	9	10	11	12	13	14	15	16
	जवारी पुरा		..	..	..	..	..	वीरान		..	..	..	..	..	..
	सेवापुरा		38	40	237	121	116	..	..	121	116	..	..	63	2
	कपेलेहार		5	5	31	18	13	18	13	..	..	2	..	12	..
82	इमलिया	17,276.00	..	..	..	..	..	वीरान		..	..	..	..	..	..
83	झार बडोदा	1,015.00	39	39	223	130	93	69	44	13	16	3	..	66	1
	झार बडौदा		29	29	159	88	71	27	22	13	16	1	..	50	1
	नाथपुरा		10	10	64	42	22	42	22	..	..	2	..	16	..
84	रण सिंहा पुरा	908.00	..	..	..	..	..	वीरान		..	..	..	..	..	..
85	किशनपुरा (अरोंद)	52,020.00	12	12	61	34	27	..	..	34	27	1	..	20	7
86	हुम्लपुर (अरोंद)	3,546.00	176	176	886	468	418	130	123	8	2	98	5	292	36
87	बारखेडा	326.00	30	34	196	102	94	13	9	..	..	16	..	49	2
88	लहोसधानी	1,237.00	55	56	398	199	199	17	15	..	..	47	..	121	85
89	खितरपाल	2,229.00	85	195	586	313	273	85	80	40	35	37	..	168	2
	खितरपालं		61	168	428	229	199	85	80	31	28	1	..	124	1
	रामपुरा		18	18	107	56	51	..	..	..	..	34	..	29	..
	बघपुरा		6	9	51	28	23	..	..	9	7	2	..	15	1
90	लाडपुरा	1,752.00	177	197	500	266	234	138	125	..	..	61	1	142	1
	प्रहलाद पुरा मंडी विजयपुर ब्लाक कार्यालय डाक बंगला		..	..	बाह्य वृद्धि क्षेत्र के रूप में विजयपुर नगर में सम्मिलित							..	..	..	..
91	भैंसाई	892.00	34	35	177	92	85	..	..	..	..	23	..	57	..
	भैंसाई		28	29	130	65	65	..	..	..	..	14	..	43	..
	हरिसिंह का पुरा		6	6	47	27	20	..	..	..	..	9	..	14	..
92	मोहनपुरा विजयपुर	379.00	बाह्य वृद्धि क्षेत्र के रूप में विजयपुर नगर में सम्मिलित												
93	गढ़ी	9,894.00	300	301	1,620	850	770	146	160	75	59	275	36	446	191
	गढ़ी		244	245	1,393	727	666	146	160	..	..	271	36	379	144
	खरीपुरा		25	25	34	17	17	..	..	..	..	..	..	12	6
	तिलेगापुरा		6	6	59	31	28	..	..	..	..	4	..	16	12
	वरेलिया		25	25	134	75	59	..	..	75	59	..	..	39	29
94	ऊपचा	1,382.00	116	119	620	333	287	52	41	..	..	68	11	190	125
	उपचा		89	90	469	248	221	52	41	..	..	49	1	146	105
	भोजरिया		27	29	151	85	66	..	..	..	..	19	10	44	20
95	मढ़ा	2,326.00	123	125	629	339	290	94	86	..	..	61	1	195	4
96	अहीरी	436.00	..	..	..	..	..	वीरान		..	..	..	..	..	..
97	इटखई	1,598.00	65	65	351	209	142	17	10	..	..	29	..	115	6
98	रनावद	859.00	32	32	177	87	90	8	17	..	..	7	..	51	2
99	गोहरा	2,510.00	141	141	796	442	354	117	111	..	..	67	11	255	64
	गोहरा		111	111	657	364	293	117	111	..	..	51	4	212	59
	किशोरपुरा		30	30	139	78	61	..	..	..	..	16	7	43	5
100	भारखोह	606.00	28	28	169	87	82	41	36	..	..	9	..	52	31
101	अन्धूपुरा	637.00	49	49	292	151	141	73	62	2	..	16	6	87	12
102	सुनवई	1,948.00	155	163	1,017	571	446	91	64	..	..	132	2	321	7
	सुनवई		129	129	834	471	363	91	64	..	..	115	2	265	7
	अनीदा		26	34	183	100	83	..	..	..	..	17	..	56	..

विजयपुर तहसील

काम करने वाले																						
I		II		III		IV		V(a)		V(b)		VI		VII		VIII		IX		X काम न करने वाले		
पु.	स्त्री	पु.	स्त्री	पु.	स्त्री	पु.	स्त्री	पु.	स्त्री	पु.	स्त्री	पु.	स्त्री	पु.	स्त्री	पु.	स्त्री	पु.	स्त्री	पु.	स्त्री	स्थानीय कोड नं.
17	18	19	20	21	22	23	24	25	26	27	28	29	30	31	32	33	34	35	36	37	38	1
..	..	..	..	..	.	..	..	..	.. वीरान	..	..	..	..	..	..	..	..	..	..	..	..	
62	2	1	..	..	..	..	..	..	..	..	..	..	..	..	..	..	..	..	..		114	
12	..	..	..	..	..	..	..	..	..	..	..	..	..	..	..	..	..	..	..	6	13	
.	..	..	..	..	..	..	..	..	.. वीरान	..	..	..	..	..	..	..	..	..	..	..	..	82
63	..	2	1	..	..	..	..	..	..	..	..	..	..	..	..	..	..	1	..	64	92	83
47	..	2	1	..	..	..	..	..	..	..	..	..	..	..	..	..	..	1	..	38	70	
16	..	..	..	..	..	..	..	..	..	..	..	..	..	..	..	..	..	..	..	26	22	
..	..	..	..	..	..	..	..	..	वीरान	..	..	..	..	..	..	..	..	..	..	..	..	84
11		9	4	..	..	..	..	..	..	..	..	..	..	..	..	..	..	..	..	14	20	85
275	24	11	12	1	..	..	..	2	..	1	..	..	..	1	..	..	..	1	..	176	382	86
49	2	..	..	..	..	..	..	..	..	..	..	..	..	..	..	..	..		..	53	92	87
118	85	..	..	1	..	..	..	1	..	..	..	..	..	..	..	..	..	1	..	78	114	88
156	2	9	..	1	..	..	..	..	..	..	..	..	..	..	..	..	..	2	..	145	271	89
121	1	2	..	..	..	..	..	..	..	..	..	..	..	..	..	..	..	1	..	105	198	
27	..	..	..	1	..	..	..	..	..	..	..	..	..	..	..	..	..	1	..	27	51	
8	1	7	..	..	..	..	..	..	..	..	..	..	..	..	..	..	..	..	..	13	22	
130	..	3	1	7	..	..	..	..	..	..	..	..	..	2	..	..	..	..	..	124	233	90
..	..	..	..	..	..	..	..	..	बाह्य वृद्धि क्षेत्रों के रूप में विजयपुर नगर में सम्मिलित									..	..	..	..	
56	..	1	..	..	..	..	..	..	..	..	..	..	..	..	..	..	..	..	..	35	85	91
42	..	1	..	..	..	..	..	..	..	..	..	..	..	..	..	..	..	..	..	22	65	
14	..	..	..	..	..	..	..	..	..	..	..	..	..	..	..	..	..	..	..	13	20	
..	..	..	..	..	..	..	..	..	बाह्य वृद्धि क्षेत्र के रूप में विजयपुर नगर में सम्मिलित									..	..	..	..	
369	182	6	8	12	..	..	..	9	..	9	..	4	..	16	..	2	..	19	1	404	579	93
302	136	6	7	12	..	..	..	9	..	9	..	4	..	16	.	2	..	19	1	348	522	
12	6	..	..	..	..	..	..	..	..	..		..	..	..	..	..	..	..	..	5	11	
16	12	..	..	..	..	..	..	..	..	..	..	..	..	..	..	..	..	..	..	15	16	
39	28	..	1	..	..	..	..	..	..	..	..	..	..	..	..	..	..	..	..	36	30	
190	124	..	..	..	..	..	..	..	..	..	..	..	..	..	1	..	..	..	..	143	162	94
146	104	..	..	..	..	..	..	..	..	..	..	..	..	..	1	..	..	..	..	102	116	
44	20	..	..	..	..	..	..	..	..	..	..	..	..	..	..	..	..	..	..	41	46	
191	3	3	1	..	..	..	..	..	..	..	..	..	..	..	..	..	..	1	..	144	286	95
..	..	..	..	..	..	..	..	..	.. वीरान	..	..	..	..	..	..	..	..	..	..	..	..	96
109	5	4	1	..	..	..	..	1	..	..	..	..	..	1	..	..	..	..	..	94	136	97
50	2	..	..	..	..	..	..	..	..	..	..	..	..	..	..	..	..	1	..	36	88	98
246	61	4	3	1	..	..	..	..	..	..	..	..	..	2	..	..	..	2	..	187	290	99
203	56	4	3	1	..	..	..	..	..	..	..	..	..	2	..	..	..	2	..	152	234	
43	5	..	..	..	..	..	..	..	..	..	..	..	..	..	..	..	..	..	..	35	56	
52	31	..	..	..	..	..	..	..	..	..	..	..	..	..	..	..	..	..	..	35	51	100
84	11	3	1	..	..	..	..	..	..	..	..	..	..	..	..	..	..	..	..	64	129	101
312	7	2	..	..	..	..	..	..	..	..	..	..	..	..	..	..	..	7	..	250	439	102
256	7	2	..	..	..	..	..	..	..	..	..	..	..	..	..	..	..	7	..	206	356	
56	..	..	..	..	..	..	..	..	..	..	..	..	..	..	..	..	..	..	..	44	83	

जनगणना का प्राथमिक सारांश

स्थानीय कोड नं.	गांव/वार्ड गणना ब्लाक का नाम	गांव का क्षेत्रफल एकड़ में नगर/वार्ड का वर्ग कि. मी. में	आबाद रिहायशी मकानों की संख्या	परिवारों की संख्या	गिने गये व्यक्तियों की कुल संख्या (बेघरबार और संस्थाओं में रहने वाले व्यक्तियों सहित)			अनुसूचित जातियां		अनुसूचित जन-जातियां		साक्षर एवं शिक्षित व्यक्ति		(I-IX) कुल काम करने वाले	
					व्यक्ति	पु.	स्त्री	पु.	स्त्री	पु.	स्त्री	पु.	स्त्री	पु.	स्त्री
1	2	3	4	5	6	7	8	9	10	11	12	13	14	15	16
103	बागरोद	2,709.00	160	160	897	486	411	176	148	1	..	172	10	273	60
	बागरोद		150	150	812	437	375	176	148	1	..	158	10	246	60
	जामा का पुरा		10	10	85	49	36	..	..	...	..	14	..	27	..
104	डोंगरपुर (बिजयपुर)	420.00	12	12	62	36	26	..	..	..	..	3	..	24	.
105	दोर्द	2,161.00	213	233	1,441	796	645	214	158	..	..	159	9	456	191
106	बरदुला	544,00	63	63	369	195	174	93	89	..	..	30	..	101	8
107	अरूष्टा	410.00	8	8	67	35	32	..	..	..	..	8	..	18	3
108	गुरजा	682.00	..	..	..	..	वीरान	..	..	..	..	..	..	..	..
109	बिचपरी	528.00	119	119	691	372	319	144	111	..	..	115	17	229	100
110	मेवरा	1,258.00	94	152	546	302	244	90	84	..	..	68	7	175	..
	मेवरा		91	149	534	296	238	84	78	..	..	68	7	172	..
	कौलिया का पुरा		3	3	12	6	6	6	6	..	..	..	..	3	..
111	बरा कलाँ	1,079.00	83	83	652	369	283	47	42	..	..	120	3	197	46
112	पचनया	3,087.00	96	96	618	326	292	118	116	..	..	68	2	184	1
	पचनया		65	65	439	231	208	47	46	..	..	34	..	130	1
	चमराना		21	21	141	71	70	71	70	..	..	18	..	36	..
	कुन्डीपुरा		10	10	38	24	14	..	..	..	..	16	2	18	..
	बीसा		..	..	..	..	वीरान	..	..	..	..	..	..	..	..
	बदेरी		..	..	..	..	वीरान	..	..	..	..	..	..	..	..
113	गौटा	5,657.00	461	463	2,237	1,254	983	198	160	..	..	311	30	784	37
	गौटा		189	189	989	556	433	81	72	..	..	227	29	313	14
	कुमरगढ़ा		67	69	364	207	157	..	..	..	..	45	1	147	6
	कोरीपुरा		39	39	206	118	88	117	88	..	..	6	..	70	6
	कयरि		9	9	125	68	57	..	..	..	..	14	..	44	8
	वीखदा		..	..	..	..	वीरान	..	..	..	..	..	..	..	..
	सरगढ़ा		7	7	35	19	16	..	..	..	..	..	..	12	..
	साला		31	31	48	26	22	..	..	..	..	2	..	19	1
	चुन्नीपुरा		12	12	237	131	106	..	..	..	..	10	..	92	1
	हरिसिंह का पुरा		67	67	160	83	77	..	..	..	..	7	..	59	1
	चमराना		40	40	73	46	27	..	..	..	..	...	..	27	..
114	लक्ष्मणपुरा (बिजयपुर)	427.00	33	33	160	94	66	..	..	..	..	8	..	60	..
115	खुर्द बरा	507.00	29	29	133	77	56	..	..	..	..	9	..	40	5
116	दाऊदपुर	4,174.00	134	134	668	363	305	..	..	135	119	42	..	210	5
	दाऊदपुर.		42	42	215	121	94	..	..	73	66	23	..	66	5
	किशोरी का पुरा		2	2	12	7	5	..	..	..	..	1	..	6	..
	बोहरी का पुरा		13	13	63	36	27	..	..	..	..	1	..	23	..
	कटरापुरा		16	16	70	35	35	..	..	..	..	2	..	21	..
	पाच्यापुरा		13	13	63	37	26	..	..	..	..	2	..	23	...
	शिवलालपुरा		48	48	245	127	118	..	..	62	53	13	..	71	..
117	गोपालपुर	1,348.00	83	83	499	252	247	..	..	156	161	41	4	141	70
118	जैपुरा	2,807.00	1	1	3	3	..	..	..	..	..	1	..	..	..
119	मेदावली	1,189.00	96	96	526	281	245	106	79	1	..	70	..	166	7
120	चंदेली	662.00	11	12	95	48	47	...	..	15	16	7	..	22	..
121	पारवती बड़ोदा	1,335.00	83	83	469	248	221	46	43	52	48	31	6	155	37

काम करने वाले																					
I		II		III		IV		V(a)		V(b)		VI		VII		VIII		IX		X काम न करने वाले		स्थानीय कोड न
पु.	स्त्री	पु.	स्त्री	पु.	स्त्री	पु.	स्त्री	पु.	स्त्री	पु.	स्त्री	पु.	स्त्री	पु.	स्त्री	पु.	स्त्री	पु.	स्त्री	पु.	स्त्री	
17	18	19	20	21	22	23	24	25	26	27	28	29	30	31	32	33	34	35	36	37	38	1
184	9	59	47	19	1	..	..	3	2	..	..	1	..	4	1	..	..	3	..	213	351	103
165	9	53	47	17	1	..	..	3	2	..	..	1	..	4	1	..	..	3	..	191	315	
19	..	6	..	2	..	..	..	..	..	..	..	..	..	..	..	..	..	..	..	22	36	
24	..	..	..	..	..	..	..	..	..	..	..	..	..	..	..	..	..	..	..	12	26	104
407	181	10	6	..	..	..	..	21	..	1	..	..	..	9	1	..	..	8	3	340	454	105
101	8	..	..	..	..	..	..	..	..	..	..	..	..	..	..	..	..	..	..	94	166	106
17	3	1	..	..	..	..	..	..	..	..	..	..	..	..	..	..	..	..	..	17	29	107
..	..	..	..	..	..	..	..	..	..	..	वीरान	..	..	..	..	..	..	..	..	..	..	108
148	64	43	25	17	3	..	..	14	8	..	..	..	..	..	..	..	..	7	..	143	219	109
158	..	12	..	..	..	..	..	..	..	..	..	..	..	3	..	..	..	2	..	127	244	110
155	..	12	..	..	..	..	..	..	..	..	..	..	..	3	..	..	..	2	..	124	238	
3	..	..	..	..	..	..	..	..	..	..	..	..	..	..	..	..	..	..	..	3	6	
181	42	4	1	..	..	..	..	7	..	..	..	..	..	3	..	..	..	2	3	172	237	111
178	1	..	..	..	..	..	..	6	..	..	..	..	..	..	..	..	..	..	..	142	291	112
124	1	..	..	..	..	..	..	6	..	..	..	..	..	..	..	..	..	..	..	101	207	
36	..	..	..	..	..	..	..	..	..	..	..	..	..	..	..	..	..	..	..	35	70	
18	..	..	..	..	..	..	..	..	..	..	..	..	..	..	..	..	..	..	..	6	14	
..	..	..	..	..	..	..	..	..	..	..	वीरान	..	..	..	..	..	..	..	..	..	..	
..	..	..	..	..	..	..	..	..	..	..	वीरान	..	..	..	..	..	..	..	..	..	..	
693	15	20	21	11	1	..	..	23	..	4	..	..	..	20	..	1	..	12	..	470	946	113
247	3	9	10	11	1	..	..	11	..	4	..	..	..	18	..	1	..	12	..	243	419	
131	1	5	5	..	..	..	..	11	..	..	..	..	..	..	..	..	..	..	..	60	151	
66	..	4	6	..	..	..	..	..	..	..	..	..	..	..	..	..	..	..	..	48	82	
40	8	2	..	..	..	..	..	..	..	..	..	..	..	2	..	..	..	..	..	24	49	
..	..	..	..	..	..	..	..	..	..	..	वीरान	..	..	..	..	..	..	..	..	..	..	
12	..	..	..	..	..	..	..	..	..	..	..	..	..	..	..	..	..	..	..	7	16	
19	1	.	..	..	..	..	..	..	..	..	..	..	..	..	..	..	..	..	..	7	21	
92	1	..	..	..	..	..	..	1	..	..	..	..	..	..	..	..	..	..	..	38	105	
59	1	..	..	..	..	..	..	..	..	..	..	..	..	..	..	..	..	..	..	24	76	
27	..	..	..	..	..	..	..	..	..	..	..	..	..	..	..	..	..	..	..	19	27	
60	..	..	..	..	..	..	..	..	..	..	..	..	..	..	..	..	..	.	..	34	66	114
40	3	..	2	..	..	..	..	..	..	..	..	..	..	..	..	..	..	..	..	37	51	115
207	..	..	5	1	..	..	..	..	..	1	..	..	..	..	..	..	..	1	..	153	300	116
64	..	..	5	1	..	..	..	..	..	..	..	..	..	..	..	..	..	1	..	55	89	
6	..	..	..	..	..	..	..	..	..	..	..	..	..	..	..	..	..	..	..	1	5	
23	..	..	..	..	..	..	..	..	..	..	..	..	..	..	..	..	..	..	..	13	27	
21	..	..	..	..	..	..	..	..	..	..	..	..	..	..	..	..	..	..	..	14	35	
23	..	..	..	..	..	..	..	..	..	..	..	..	..	..	..	..	..	..	..	14	26	
70	..	..	..	..	..	..	..	..	..	1	..	..	..	..	..	..	..	...	..	56	118	
95	11	34	59	2	..	..	..	..	..	1	..	5	..	..	..	..	..	4	..	111	177	117
..	..	..	..	..	..	..	..	..	..	..	..	..	..	..	..	..	..	..	..	3	..	118
162	6	3	1	..	..	..	..	..	..	..	..	..	..	..	..	..	..	1	..	115	238	119
19	..	3	..	..	..	..	..	..	..	..	..	..	..	..	..	..	..	..	..	26	47	120
144	34	7	3	..	..	..	..	2	..	..	..	..	..	1	..	..	..	1	..	93	184	121

जनगणना का प्राथमिक सारांश

स्थानीय कोड नं.	गांव/वार्ड गणना ब्लाक का नाम	गांव का क्षेत्रफल एकड़ में नगर/वार्ड का वर्ग कि. मी. में	आबाद रिहायशी मकानों की संख्या	परिवारों की संख्या	गिने गये व्यक्तियों की कुल संख्या (बेघरबार और संस्थाओं में रहने वाले व्यक्तियों सहित)			अनुसूचित जातियां		अनुसूचित जनजातियां		साक्षर एवं शिक्षित व्यक्ति		(I-IX) कुल काम करने वाले	
					व्यक्ति	पु.	स्त्री	पु.	स्त्री	पु.	स्त्री	पु.	स्त्री	पु.	स्त्री
1	2	3	4	5	6	7	8	9	10	11	12	13	14	15	16
122	आरोदा	767.00	83	83	495	264	231	58	57	3	3	51	2	155	40
	आरोदा		54	54	343	180	163	58	57	3	3	41	2	106	24
	बुद्धा का पुरा		29	29	152	84	68	..	..	..	..	10	..	49	16
123	बैनीपुरा	2,803.00	134	134	745	399	346	37	29	103	99	60	1	228	11
124	छापर	1,404.00	66	66	368	188	180	..	..	144	110	14	..	97	72
125	धामिनी	5,422.00	90	90	551	293	258	23	41	..	..	47	1	173	6
126	पिपरवास	12,996.00	89	89	483	254	229	12	7	116	135	45	1	160	44
127	शाहपुर खुर्द	850.00	7	7	51	31	20	..	..	31	20	..	..	16	5
128	भैंटीखेड़ा	1,840.00	85	85	487	241	246	..	..	240	246	2	..	149	55
	चेटीखेड़ा		28	28	157	78	79	..	..	78	79	..	..	48	13
	सिरसपुरा		40	40	231	116	115	..	..	115	115	1	..	77	33
	देगपुरा		17	17	99	47	52	..	..	47	52	1	..	24	9
129	अगरा	11,010.00	110	110	534	303	231	59	46	100	89	60	4	200	16
	अगरा		71	71	345	203	142	59	46	..	..	60	4	134	
	सहारना		35	35	164	87	77	..	..	87	77	..	..	59	
	खारे का पुरा		4	4	25	13	12	..	..	13	12	..	..	7	..
130	उमरी खुर्द	4,025.00	15	15	70	36	34	..	..	36	34	..	..	24	..
131	धोरदे	647.00	..	..	..	..	..	वीरान		..	..	..	..	..	..
132	देहरी	546.00	..	..	..	..	..	वीरान		..	..	..	.	..	..
133	उमरी कलां	8,364.00	149	149	750	405	345	16	15	204	176	38	..	244	..
	उमरी कलां		84	84	416	229	187	16	15	92	75	31	.	134	..
	लारेद		55	55	277	146	131	..	..	82	74	7	..	92	..
	किशोर का पुरा		10	10	57	30	27	..	..	30	27	..	..	18	..
134	डोडई कलां	3,288.00	37	37	205	100	105	..	..	46	61	..	..	65	2
135	दमनदास	1,677.00	46	48	206	118	88	..	..	44	40	4	..	74	..
136	डोडई खुर्द	1,904.00	14	14	89	48	41	..	..	14	12	8	..	33	..
137	खड़ेरा	1,366.00	..	..	..	..	..	वीरान		..	..	..	..	..	..
138	खाड़ी नं. 2	2,542.00	12	69	336	181	155	..	..	153	135	2	..	117	3
139	नाड़	3,586.00	..		..	..	..	वीरान		..	..	..	..		..
140	धमानी	3,297.00	..	..	..	..	..	वीरान		..	..	..	..	..	..
141	सूरदेह	2,676.00	30	30	153	79	74	..	..	79	74	..	..	51	..
142	धोरेरा	3,493.00	6	26	124	69	55	..	..	25	22	4	..	45	1
143	मगरदे	3,351.00	102	105	490	252	238	28	26	80	82	52	1	153	3
144	सिमिलिया	5,687.00	8	8	39	22	17	..	..	..	..	1	..	13	..
145	झुमका	2,274.00	..	..	..	..	..	वीरान		..	..	..	..	..	..
146	बड़ौदा कलां	8,101.00	241	246	1,353	719	634	99	30	217	214	206	6	395	41
	बड़ौदा कलां		182	129	972	517	455	99	30	182	178	120	6	286	41
	माता का पुरा		27	85	148	79	69	..	..	35	36	7	..	45	..
	चक बड़ौदा		32	32	233	123	110	..	..	..	..	79	..	64	..
147	नयागांव (गसवानी)	1,036.00	50	50	302	159	143	14	10	64	54	15	..	99	1
148	चिमलवानी	13,190.00	158	159	738	413	325	54	40	40	27	150	16	251	44
149	कमलापुर	873.00	..	..	..	..	..	वीरान		..	..	..	..	..	..
150	देवरी	4,284.00	97	97	471	249	222	37	36	39	36	50	1	160	1
151	बघवानी	6,543.00	..	..	..	..	..	वीरान		..	..	..	..	..	..
152	सिमरई	4,577.00	76	76	418	219	199	27	23	31	36	44	..	113	106

विजयपुर तहसील

काम करने वाले																				काम न करने वाले		स्थानीय कोड नं.
I		II		III		IV		V(a)		V(b)		VI		VII		VIII		IX		X		
पु.	स्त्री	पु.	स्त्री	पु.	स्त्री	पु.	स्त्री	पु.	स्त्री	पु.	स्त्री	पु.	स्त्री	पु.	स्त्री	पु.	स्त्री	पु.	स्त्री	पु.	स्त्री	
17	18	19	20	21	22	23	24	25	26	27	28	29	30	31	32	33	34	35	36	37	38	1
150	38	2	2	..	..	..	..	..	..	..	..	..	..	..	..	..	..	3	..	109	191	122
102	22	1	2	..	..	..	..	..	..	..	..	..	..	..	..	..	..	3	..	74	139	
48	16	1	..	..	..	..	..	..	..	..	..	..	..	..	..	..	..	..	..	35	52	
226	11	..	..	..	..	..	..	..	..	..	..	..	..	1	..	..	..	1	..	171	335	123
85	54	11	18	..	..	..	..	..	..	..	..	..	..	1	..	..	..	..	..	91	108	124
172	4	..	2	..	..	..	..	..	..	..	..	..	..	1	..	..	..	..	..	120	252	125
116	16	28	27	5	..	..	..	1	1	..	..	..	..	3	..	..	..	7	..	94	185	126
15	5	..	..	1	..	..	..	..	..	..	..	..	..	..	..	..	..	..	..	15	15	127
134	50	13	5	..	..	..	..	..	..	..	..	..	..	..	..	..	..	2	..	92	191	128
35	8	13	5	..	..	..	..	..	..	..	..	..	..	..	..	..	..	..	..	30	66	
75	33	..	..	..	..	..	..	..	..	..	..	..	..	..	..	..	..	2	..	39	82	
24	9	..	..	..	..	..	..	..	..	..	..	..	..	..	..	..	..	..	..	23	43	
165	13	2	2	3	..	..	..	4	1	..	..	..	..	1	..	1	..	24	..	103	215	129
101	8	..	..	3	..	..	..	4	1	..	..	..	..	1	..	1	..	24	..	69	133	
57	5	2	2	..	..	..	..	..	..	..	..	..	..	..	..	..	..	..	..	28	70	
7	..	..	..	..	..	..	..	..	..	..	..	..	..	..	..	..	..	..	..	6	12	
21	..	3	..	..	..	..	..	..	..	..	..	..	..	..	..	..	..	..	..	12	34	130
..	..	..	..	..	..	..	..	..	..	..	..	वीरान		..	..	..	..	..	..	..	..	131
..	..	..	..	..	..	..	..	..	..	..	..	वीरान		..	..	..	..	..	..	..	..	132
186	..	50	..	3	..	..	..	1	..	..	..	..	..	1	..	..	..	3	..	161	345	133
97	..	35	..	..	..	..	..	..	..	..	..	..	..	..	..	..	..	2	..	95	187	
75	..	11	..	3	..	..	..	1	..	..	..	..	..	1	..	..	..	1	..	54	131	
14	..	4	..	..	..	..	..	..	..	..	..	..	..	..	..	..	..	..	..	12	27	
50	1	4	..	11	1	..	..	..	..	..	..	..	..	..	..	..	..	..	..	35	103	134
72	..	2	..	..	..	..	..	..	..	..	..	..	..	..	..	..	..	..	..	44	88	135
30	..	..	..	3	..	..	..	..	..	..	..	..	..	..	..	..	..	..	..	15	41	136
..	..	..	..	..	..	..	..	..	..	..	..	वीरान		..	..	..	..	..	..	..	..	137
2	..	2	..	18	..	..	..	.	..	95	3	..	..	..	..	..	..	..	..	64	152	138
..	..	..	..	..	..	..	..	..	..	..	..	वीरान		..	..	..	..	..	..	..	..	139
..	..	..	..	..	..	..	..	..	..	..	..	वीरान		..	..	..	..	..	..	..	..	140
45	..	6	..	..	..	..	..	..	..	..	..	..	..	..	..	..	..	..	..	28	74	141
43	..	1	1	1	..	..	..	..	..	..	..	..	..	..	..	..	..	..	..	24	54	142
105	..	37	3	1	..	..	..	3	..	..	..	..	..	..	..	..	..	7	..	99	235	143
5	..	..	..	8	..	..	..	..	..	..	..	..	..	..	..	..	..	..	..	9	17	144
..	..	..	..	..	..	..	..	..	..	..	..	वीरान		..	..	..	..	..	..	..	..	145
301	4	63	36	3	..	..	..	10	1	..	..	4	..	4	..	..	..	10	..	324	593	146
196	4	62	36	3	..	..	..	9	1	..	..	4	..	4	..	..	..	8	..	231	414	
44	..	1	..	..	..	..	..	..	..	..	..	..	..	..	..	..	..	..	..	34	69	
61	..	..	..	..	..	..	..	1	..	..	..	..	..	..	..	..	..	2	..	59	110	
68	1	20	..	10	..	..	..	..	..	..	..	..	..	..	..	..	..	1	..	60	142	147
221	37	..	7	..	..	..	..	3	..	1	..	..	..	1	..	..	..	25	..	162	281	148
..	..	..	..	..	..	..	..	..	..	..	..	वीरान		..	..	..	..	..	..	..	..	149
142	..	11	1	..	..	..	..	5	..	..	—	..	..	..	..	..	..	2	..	89	221	150
..	..	..	..	..	..	..	..	..	..	..	—	वीरान		..	..	..	..	..	..	..	..	151
110	104	2	2	..	..	..	..	..	..	..	..	..	..	..	..	..	..	1	..	106	93	152

जनगणना का प्राथमिक सारांश

स्थानीय कोड नं.	गांव/वार्ड गणना ब्लाक का नाम	गांव का क्षेत्रफल एकड़ में नगर/वार्ड का वर्ग कि.मी. में	आबाद रिहायशी मकानों की संख्या	परिवारों की संख्या	गिने गये व्यक्तियों की कुल संख्या (बेघरबार और संस्थाओं में रहने वाले व्यक्तियों सहित) व्यक्ति	पु.	स्त्री	अनुसूचित जातियां पु.	स्त्री	अनुसूचित जन-जातियां पु.	स्त्री	साक्षर एवं शिक्षित व्यक्ति पु.	स्त्री	(I-IX कुल काम करने वाले पु.	स्त्री
1	2	3	4	5	6	7	8	9	10	11	12	13	14	15	16
153	डोंगरपुर गसवानी	2,384.00	35	35	162	81	81	18	18	1	4	2	..	52	36
154	ऐन्टा	1,883.00	28	28	173	98	75	27	16	..	..	22	1	50	18
155	सारंगपुर	1,128.00	125	127	630	323	307	37	31	72	84	35	..	215	7
156	गसवानी	8,749.00	327	329	1,708	945	763	127	106	101	93	321	38	502	19
	गसवानी		241	243	1,216	689	527	65	47	..	..	311	38	355	19
	बीरापुरा		60	60	361	186	175	62	59	31	32	10	..	114	..
	सहराना		26	26	131	70	61	..	..	70	61		..	33	..
157	मोहनपुर (गसवानी)	614.00	47	47	235	122	113	7	3	24	14	5	1	75	2
158	कीजरी	569.00	45	48	266	162	104	73	44	..	..	22	..	86	1
159	बडोदा खुर्द	1,645.00	34	34	177	105	72	11	9	..	..	..	..	55	1
160	बिनेगा	1,583 00	26	26	116	71	45	23	16	23	16	9	1	44	8
161	सेहुला	1,355.00	34	34	223	118	105	7	8	33	34	15	2	60	29
162	खुर्का	1,564.00	52	52	258	146	112	22	19	35	25	9	1	77	14
163	नेरखेड़ा	1,178.00	66	66	380	223	157	53	38	..	..	71	2	129	5
164	धोबिनी	2,413.00	43	43	237	128	109	18	11	8	6	30	..	75	10
165	कोटा	799.00	13	14	84	48	36	..	..	..	..	9	..	30	17
166	बेहटा	304.00	52	52	278	143	135	32	32	13	10	56	9	84	34
167	कोटरी	378.00	..	..	..	..	..	वीरान		..	..	.	..	..	..
168	फरारा	1,563.00	79	79	420	225	195	64	56	..	..	48	..	127	93
	फरारा		77	77	404	217	187	64	56	..	..	48	..	122	90
	सोदी खेडा		2	2	16	8	8	..	..	..	..	..	..	5	3
169	सहसराम	8,631.00	464	499	2,569	1,350	1,219	236	230	106	109	448	56	760	263
	सहसराम		118	118	660	350	310	...	..	..	...	141	3	203	59
	खिडकें		129	129	695	370	325	24	23	..	..	167	34	203	13
	सिगाईच		113	147	739	392	347	95	93	..	..	126	19	224	109
	गरलखोह		45	46	226	115	111	115	111	..	..	13	..	66	34
	हीरामति		59	59	249	123	126	2	3	106	109	1	..	64	48
170	नितनबास (सवलगढ़)	2,003.00	40	40	239	130	109	45	46	..	..	22	1	96	..
171	सीढ़िनी	3,158.00	..	..	..	..	..	वीरान		..	..	..	..	..	..
172	पटपरा	1,636.00	17	17	107	60	47	23	12	..	..	1	..	40	.4
173	खुरजान	2,631.00	67	68	388	202	186	..	..	83	75	23	2	114	17
174	बुडेहरा	10,892.00	106	106	551	293	258	28	18	99	107	46	2	179	26
	बुडेहरा		97	97	502	265	237	24	15	99	107	45	2	161	25
	भागीरथ पुरा		1	1	5	3	2	..	..	..	..	..	..	1	1
	कापली		8	8	44	25	19	4	3	..	..	1	..	17	..
175	आल	490.00	..	..	..	..	..	वीरान	..	..	..	..	..	..	..
176	दुधई	153.90	..	..	..	..	..	वीरान	..	..	..	..	..	..	..
177	गिलाई	9,282.00	..	..	..	..	..	वीरान	..	..	..	..	..	..	...
178	सिल्लीपुर	8,598.00	46	46	206	118	88	..	.	64	57	1	..	69	1
179	डुबेरा	4,035.00	69	69	314	157	157	26	15	48	68	23	1	95	5
180	बेचाई	3,962.90	59	60	298	163	135	25	25	...	..	47	..	81	3
181	नीमच	1,301.00	71	71	366	207	159	90	66	..	..	48	..	109	2
	सामेतापुरा		42	42	210	117	93	..	..	..	...	32	..	65	..
	चमारपुरा		29	29	156	90	66	90	66	..	..	16	..	44	2

विजयपुर तहसील

काम करने वाले																						
I		II		III		IV		V(a)		V(b)		VI		VII		VIII		IX		X काम न करने वाले		
पु.	स्त्री	पु.	स्त्री	पु.	स्त्री	पु.	स्त्री	पु.	स्त्री	पु.	स्त्री	पु.	स्त्री	पु.	स्त्री	पु.	स्त्री	पु.	स्त्री	पु.	स्त्री	स्थानीय कोड नं.
17	18	19	20	21	22	23	24	25	26	27	28	29	30	31	32	33	34	35	36	37	38	1
51	36	...	..	..	..	..	..	1	..	..	..	..	..	..	..	..	..	..	..	29	45	153
50	18	..	..	..	..	..	..	..	..	..	..	..	..	..	..	..	..	..	..	48	57	154
201	2	6	5	1	..	..	..	3	..	..	..	..	..	2	..	..	..	2	..	108	300	155
338	14	42	2	2	..	..	..	21	..	2	..	11	..	13	1	..	..	73	2	443	744	156
213	14	27	2	2	..	..	..	18	..	2	..	7	..	13	1	..	..	73	2	334	508	
102	..	5	..	..	..	..	..	3	..	..	..	4	..	..	..	..	..	..	..	72	175	
23	..	10	..	..	..	..	..	..	..	..	..	..	..	..	..	..	..	..	..	37	61	
75	2	..	..	..	..	..	..	..	..	..	.	..	..	..	..	..	..	..	..	47	111	157
85	1	1	..	..	..	..	..	..	..	..	..	..	..	..	..	..	..	..	..	76	103	158
55	1	..	..	..	..	..	..	..	..	..	..	..	..	..	..	..	..	..	..	50	71	159
44	8	..	..	..	..	..	..	..	..	..	..	..	..	..	..	..	..	..	..	27	37	160
56	27	1	2	..	..	..	..	3	..	..	..	..	..	..	..	..	..	..	..	58	76	161
59	3	18	11	..	..	..	..	..	..	..	..	..	..	..	..	..	..	..	..	69	98	162
121	4	3	1	..	..	..	..	..	..	..	..	..	..	3	..	..	..	2	..	94	152	163
60	4	9	6	2	..	..	..	2	..	..	..	..	..	1	..	..	..	1	..	53	99	164
25	17	2	..	2	..	..	..	..	..	1	..	..	..	..	..	..	..	..	..	18	19	165
62	26	11	8	4	..	..	..	..	..	1	..	2	..	..	..	..	..	4	..	59	101	166
..	..	..	..	..	..	..	..	..	..	वीरान	..	..	..	..	..	..	..	..	..	..	..	167
91	68	4	4	1	..	27	20	1	1	..	..	..	..	1	..	..	..	2	..	98	102	168
86	65	4	4	1	..	27	20	1	1	..	..	..	..	1	..	..	..	2	..	95	97	
5	3	..	..	..	..	..	..	..	..	..	..	..	..	..	..	..	..	..	..	3	5	
542	157	123	99	2	..	..	..	11	..	13	..	6	..	20	..	1	..	42	7	590	956	169
178	59	1	..	..	..	..	..	1	..	2	..	..	..	..	..	1	..	20	..	147	251	
173	7	11	5	..	..	..	..	8	..	2	..	1	..	3	..	..	..	5	1	167	312	
148	81	34	27	2	..	..	..	1	..	6	..	1	..	16	..	..	..	16	1	168	238	
29	7	28	22	..	..	..	..	1	..	3	..	4	..	1	..	..	..	..	5	49	77	
14	3	49	45	..	..	..	..	..	..	..	..	..	..	..	..	..	..	1	..	59	78	
95	..	..	..	.	..	..	..	..	..	..	..	..	..	..	..	..	..	1	..	34	109	170
..	..	..	..	..	..	..	..	..	..	वीरान	..	..	..	..	..	..	..	..	..	..	..	171
40	4	..	..	..	..	..	..	..	..	..	..	..	..	..	..	..	..	..	..	20	43	172
75	7	33	10	2	..	..	..	1	..	..	..	1	..	..	..	..	..	2	..	88	169	173
129	2	24	22	22	..	..	..	2	2	..	..	..	..	..	..	..	..	2	..	114	232	174
121	1	19	22	17	..	..	..	2	2	..	..	..	..	..	..	..	..	2	..	104	212	
..	1	..	..	1	..	..	..	..	..	..	..	..	..	..	..	..	..	..	..	2	1	
8	..	5	..	4	..	..	..	..	..	..	..	..	..	..	..	..	..	..	..	8	19	
..	..	..	..	..	..	..	..	..	..	वीरान	..	..	..	..	..	..	..	..	..	..	..	175
..	..	..	..	..	..	..	..	..	..	वीरान	..	..	..	..	..	..	..	..	..	..	..	176
..	..	..	..	..	..	..	..	..	..	वीरान	..	..	..	..	..	..	..	..	..	..	..	177
34	..	35	1	..	..	..	..	..	..	...	..	..	..	..	..	..	..	..	..	49	87	178
66	1	28	4	..	..	..	..	..	..	..	..	..	..	..	..	..	..	1	..	62	152	179
73	3	5	..	..	..	..	..	..	..	..	..	..	..	..	..	..	..	3	..	82	132	180
102	1	4	1	..	..	..	..	1	..	..	..	..	..	..	..	..	..	2	..	98	157	181
58	..	4	..	..	..	..	..	1	..	..	..	..	..	..	..	..	..	2	..	52	93	
44	1	...	1	..	..	..	..	..	..	..	..	..	..	..	..	..	..	..	..	46	64	

जनगणना का प्राथमिक सारांश

स्थानीय कोड नं.	गांव/वार्ड गणना ब्लाक का नाम	गांव का क्षेत्रफल एकड़ में नगर/वार्ड का वर्ग कि. मी. में	आबाद रिहायशी मकानों की संख्या	परिवारों की संख्या	गिने गये व्यक्तियों की कुल संख्या (बिघरबार और संस्थाओं में रहने वाले व्यक्तियों सहित)			अनुसूचित जातियां		अनुसूचित जन-जातियां		साक्षर एवं शिक्षित व्यक्ति		(I-IX) कुल काम करने वाले	
					व्यक्ति	पु.	स्त्री	पु.	स्त्री	पु.	स्त्री	पु.	स्त्री	पु.	स्त्री
1	2	3	4	5	6	7	8	9	10	11	12	13	14	15	16
182	अरोदरी	3,225.00	102	102	586	328	258	46	46	61	58	28	..	236	10
	अरोदरी		57	57	311	170	141	46	46	8	11	25	..	116	3
	नयापुरा		16	16	108	70	38	..	..	..	..	2	..	52	6
	माणिकपुरा		5	5	31	18	13	..	..	...	..	..	..	12	..
	पोधालियापुरा		17	17	100	53	47	..	..	53	47	32	..	42	1
	नसीरपुरा		7	7	36	17	19	..	..	..	..	1	..	14	..
183	हीरापुरा	1,522.00	102	102	612	321	291	84	60	..	..	33	3	192	144
	हीरापुरा		95	95	567	296	271	84	60	..	..	33	3	178	136
	गुटनियापुरा		7	7	45	25	20	..	..	..	..	..	..	14	8
184	उदोतपुरा	479.00	..	..	..	..	..	वीरान		..	..	..	..	..	..
185	सुमरेरा	5,843.00	183	196	1,111	611	500	191	147	185	172	68	4	370	189
	सुमरेरा		90	92	511	291	220	166	130	..	..	35	2	182	103
	झोपडी		20	21	116	66	50	6	5	..	..	20	2	40	28
	पंजाबीपुरा		20	30	63	37	26	19	12	..	..	10	..	17	..
	गुरजारी		10	10	157	82	75	..	..	82	75	1	..	48	43
	पीलाहत		24	24	164	89	75	..	..	57	43	1	..	56	2
	पीपरसिल		19	19	100	46	54	..	..	46	54	1	..	27	13
186	रघुनाथपुर	4,521.00	371	374	1,892	1,009	883	191	179	84	96	277	54	537	21
	कास्वाका सहराना		278	280	1,383	749	634	145	127	26	21	268	53	402	19
	भमपुरा चमराना		43	43	223	106	117	..	..	58	75	6	..	63	2
	जीवन नगर		23	24	115	58	57	46	52	..	..	2	..	32	..
			27	27	171	96	75	..	..	..	..	1	1	40	..
187	डोंगरपुर (ढोडर)	738.00	..	..	..	..	..	वीरान		..	..	..	..	..	..
188	रावतपुरा	351.00	35	35	181	93	88	..	..	93	88	.	..	55	3
189	भमपुरा	3,939.00	5	5	16	9	7	..	..	..	..	..	..	5	1
190	धमलोकी	1,734.00	12	12	46	27	19	..	..	..	..	..	..	18	..
191	मोहनपुर (ढोडर)	301.00	..	..	..	..	..	वीरान		..	..	..	..	..	..
192	नयागांव (पालपुर)	4,028.00	34	34	200	99	101	..	..	99	101	..	..	51	44
193	सांकरा	1,070.00	..	..	..	..	..	वीरान		..	..	..	..	..	..
194	जखोदा	9,392.00	54	54	211	104	107	..	..	93	94	3	..	61	12
	जखोदा		25	25	104	48	56	..	..	37	43	3	..	31	1
	सहजदा		29	29	107	56	51	..	..	56	51	..	..	30	11
195	खैरकठा	1,399.00	..	..	..	..	..	वीरान		..	..	..	..	..	..
196	डोंगरा पीपरवाड़ी	4,589.00	7	10	91	47	44	..	..	47	44	1	..	29	30
197	बसंतपुरा	4,620.00	..	..	..	..	..	वीरान		..	..	..	..	..	..
198	पालपुर	6,228.00	110	111	455	251	204	10	9	160	152	63	2	157	87
	पालपुर		28	28	99	53	46	4	3	..	..	..	..	31	..
	चमराना		8	8	37	15	22	5	6	10	16	25	2	10	9
	सहराना		74	75	319	183	136	1	..	150	136	38	..	116	78
199	बमनपुरा	370.00	..	..	..	..	..	वीरान		..	...	..	...	..	..
200	पैरा	2,902.00	93	95	478	247	231	49	50	149	140	17	..	139	99
201	दुर्रेडी	12,651.00	..	..	..	..	..	वीरान		..	..	..	..	..	..
202	लादर	2,781.00	5	5	20	11	9	..	..	11	9	..	..	6	5

विजयपुर तहसील

काम करने वाले																						
I		II		III		IV		V(a)		V(b)		VI		VII		VIII		IX		X काम न करने वाले		
पु.	स्त्री	पु.	स्त्री	पु.	स्त्री	पु.	स्त्री	पु.	स्त्री	पु.	स्त्री	पु.	स्त्री	पु.	स्त्री	पु.	स्त्री	पु.	स्त्री	पु.	स्त्री	स्थानीय कोड नं.
17	18	19	20	21	22	23	24	25	26	27	28	29	30	31	32	33	34	35	36	37	38	1
236	10	..	..	..	..	..	..	..	..	..	..	..	..	..	..	..	..	..	..	92	248	182
116	3	..	..	..	..	..	..	..	..	..	..	..	..	..	..	..	..	..	..	54	138	
52	6	..	..	..	..	..	..	..	..	..	..	..	..	..	..	..	..	..	..	18	32	
12	..	..	..	..	..	..	..	..	..	..	..	..	..	..	..	..	..	..	..	6	13	
42	1	..	..	..	..	..	..	..	..	..	..	..	..	..	..	..	..	..	..	11	46	
14	..	..	..	..	..	..	..	..	..	..	..	..	..	..	..	..	..	..	..	3	19	
149	137	3	3	38	2	..	..	1	..	..	..	.	..	1	2	..	..	..	..	129	147	183
142	130	3	2	31	2	..	..	1	..	..	..	.	..	1	2	..	..	..	..	118	135	
7	7	..	1	7	..	..	..	..	..	..	..	.	..	..	..	..	..	..	..	11	12	
..	..	..	..	..	..	..	..	..	..	वीरान		..	..	..	..	..	..	..	..	..	..	184
343	176	11	13	11	..	..	..	..	..	..	..	..	..	1	..	..	..	4	..	241	311	185
171	100	6	3	1	..	..	..	..	..	..	..	..	..	1	..	..	..	3	..	109	117	
39	28	..	..	..	..	..	..	..	..	..	..	..	..	..	..	..	..	1	..	26	22	
17	..	..	..	..	..	..	..	..	..	..	..	..	..	..	..	..	..	..	..	20	26	
48	41	..	2	..	..	..	..	..	..	..	..	..	..	..	..	..	..	..	..	34	32	
47	.	2	2	7	..	..	..	..	..	..	..	..	..	..	..	..	..	..	..	33	73	
21	7	3	6	3	..	..	..	..	..	..	..	..	..	..	..	..	..	..	..	19	41	
389	15	23	..	9	..	..	..	16	..	8	..	16	..	48	4	8	..	20	2	472	862	186
255	13	23	..	9	..	..	..	16	..	8	..	16	..	48	4	8	..	19	2	347	615	
63	2	..	..	..	..	..	..	..	..	..	..	..	..	..	..	..	..	..	..	43	115	
32	..	..	..	..	..	..	..	..	..	..	..	..	..	..	..	..	..	..	..	26	57	
39	..	..	..	..	..	..	..	..	..	..	..	..	..	..	..	..	..	1	..	56	75	
..	..	..	..	..	..	..	..	..	..	वीरान		..	..	..	..	..	..	..	..	..	..	187
51	2	..	1	4	..	..	..	..	..	..	..	..	..	..	..	..	..	..	..	38	85	188
4	..	..	..	1	1	..	..	..	..	..	..	..	..	..	..	..	..	..	..	4	6	189
9	..	..	..	9	..	..	..	..	..	..	..	..	..	..	..	..	..	..	..	9	19	190
..		..	..	..	..	..	..	..	..	वीरान		..	..	..	..	..	..	..	..	..	..	191
51	44	..	..	..	..	..	..	..	..	..	..	..	..	..	..	..	..	..	..	48	57	192
...	..	..	..	..	..	..	..	..	..	वीरान		..	..	..	..	..	..	..	..	..	..	193
50	5	7	7	1	..	..	..	1	..	..	..	..	..	..	..	..	..	2	..	43	95	194
26	..	1	1	1	..	..	..	1	..	..	..	..	..	..	..	..	..	2	..	17	55	
24	5	6	6	..	..	..	..	..	..	..	..	..	..	..	..	..	..	..	..	26	40	
..	..	..	..	..	..	..	..	..	..	वीरान		..	..	..	..	..	..	..	..	..	..	195
22	20	6	10	1	..	..	..	..	..	..	..	..	..	..	..	..	..	..	..	18	14	196
..	..	..	..	..	..	..	..	..	..	वीरान		..	..	..	..	..	..	..	..	..	..	197
89	14	19	73	5	..	..	..	..	..	..	..	..	..	4	..	..	..	40	..	94	117	198
16	..	1	..	5	..	..	..	..	..	..	..	..	..	4	..	..	..	5	..	22	46	
9	..	1	9	..	..	..	..	..	..	..	..	..	..	..	..	..	..	..	..	5	13	
64	14	17	64	..	..	..	..	..	..	..	..	..	..	..	..	..	..	35	..	67	58	
..	..	..	..	..	..	..	..	..	..	वीरान		..	..	..	..	..	..	..	..	..	..	199
134	99	4	..	1	..	..	..	..	..	..	..	..	..	..	..	..	..	..	..	108	132	200
..	..	..	..	..	..	..	..	..	..	वीरान		..	..	..	..	..	..	..	..	..	..	201
6	2	..	3	..	..	..	..	..	..	..	..	..	..	..	..	..	..	..	..	5	4	202

जनगणना का प्रार्थमिक सारांश

स्थानीय कोड नं.	गाँव/वार्ड गणना ब्लाक का नाम	गाँव का क्षेत्रफल एकड़ में नगर/वार्ड का वर्ग कि.मी. में	आबाद रिहायशी मकानों की संख्या	परिवारों की संख्या	गिने गये व्यक्तियों की कुल संख्या (बेघरबार और संस्थाओं में रहने वाले व्यक्तियों सहित)			अनुसूचित जातियां		अनुसूचित जन-जातियां		साक्षर एवं शिक्षित व्यक्ति		(I-IX) कुल काम करने वाले	
					व्यक्ति	पु.	स्त्री	पु.	स्त्री	पु.	स्त्री	पु.	स्त्री	पु.	स्त्री
1	2	3	4	5	6	7	8	9	10	11	12	13	14	15	16
203	पांडरी	5,834.00	...	...	..	..	..	..	वीरान	..	..	..	..	..	..
204	राजपुरा	786.00	..	..	..	..	..	..	वीरान	..	..	..	..	..	..
205	खजूरी खुर्द	2,504.00	..	..	..	..	..	..	वीरान	..	..	..	..	..	..
206	खजूरी कलां	4,760.00	52	52	264	145	119	..	...	143	119	2	..	71	1
207	रामपुरा	1,267.00	..	..	..	..	..	..	वीरान	..	...	..	..	..	..
208	खलारी	588.00	..	..	..	..	..	..	वीरान	..	...	..	..	..	..
209	पारोंद	4,880.00	16	16	55	38	17	..	..	3	4	15	..	30	2
210	कदवाई	3,851.00	173	174	787	411	376	28	24	301	279	22	..	233	15
211	शुक्रवारा	1,632.00	34	34	189	100	89	..	..	83	76	..	..	56	5
212	खेंडा	3,560.00	..	..	..	..	..	..	वीरान	..	..	..	..	..	..
213	वरंड	1,367.00	..	..	..	..	..	..	वीरान	..	..	..	..	..	..
214	चपरेट	471.00	..	...	..	..	..	..	वीरान	..	..	..	..	..	..
215	मसावनी	5,757.00	..	..	..	..	..	..	वीरान	..	...	..	..	..	..
216	ऊमरी (पालपुर)	867.00	..	..	..	..	..	..	वीरान	..	..	..	..	..	..
217	अहरवानी	2,505.00	..	..	..	..	..	..	वीरान	..	..	..	..	..	..
218	दूलावाला	93.00	5	5	27	17	10	..	..	..		2	..	9	4
219	इकलौद	6,881.00	634	649	3,465	1,864	1,601	346	284	83	76	527	106	981	314
	इकलौद		496	509	2,681	1,455	1,226	288	235	1	..	515	106	743	136
	मल्हारपुर		31	31	155	74	81	..	..	..	..	3	..	40	3
	माधोपुर		34	34	158	82	76	..	..	82	76	..	..	47	44
	गोलीपुर		22	22	113	65	48	41	31	..	..	3	..	32	31
	गोपालपुर		12	12	107	54	53	..	..	..	..	3	..	37	31
	बलवन्तपुरा		39	41	251	134	117	17	18	..	..	3	..	82	69
220	काठौन	2,368.00	272	274	1,570	851	719	194	162	..	..	159	49	489	335
	काठौन		109	111	605	303	302	5	14	..	..	132	49	152	74
	वंजा		73	73	415	230	185	189	148	..	..	19	..	140	110
	भूरापुरा		25	25	142	87	55	..	..	..	..	4	..	44	26
	दरगवा		65	65	408	231	177	....	..	..	..	4	..	153	125
221	गोवर	1,459.00	95	95	583	319	264	..	..	44	42	4	..	159	2
	गोवर		21	21	110	62	48	..	..	44	42	2	..	31	1
	गंजमपुरा		47	47	326	184	142	..	..	..	..	2	..	89	..
	कुन्डीपुरा		10	10	59	28	31	..	..	..	..	..	..	16	1
	सहराना		17	17	88	45	43	..	..	..	..	..	..	23	..
222	गांवड़ी	8,681.00	148	148	866	454	412	95	86	88	87	96	12	248	75
	गांवड़ी		131	131	691	366	325	95	86	88	87	96	12	200	29
	सहराना		17	17	175	88	87	..	..	..	..	..	..	48	46
223	बिजयपुर	6,486.00													
	सिथैयापुर हीरापुरा डाबीपुरा मकनापुरा बलवन्तपुरा सहराना				बाहा वृद्धि क्षेत्र के रूप में विजयपुर नगर में सम्मिलित										

विजयपुर तहसील

काम करने वाले																						
I		II		III		IV		V(a)		V(b)		VI		VII		VIII		IX		X काम न करने वाले		स्थानीय कोड नं.
पु.	स्त्री	पु.	स्त्री	पु.	स्त्री	पु.	स्त्री	पु.	स्त्री	पु.	स्त्री	पु.	स्त्री	पु.	स्त्री	पु.	स्त्री	पु.	स्त्री	पु.	स्त्री	
17	18	19	20	21	22	23	24	25	26	27	28	29	30	31	32	33	34	35	36	37	38	1
..	..	..	..	..	..	..	..	..	..	..	..	वीरान	..	..	..	..	..	..	..	..	..	203
..	..	..	..	..	..	..	..	..	..	..	..	वीरान	..	..	..	..	..	..	..	..	..	204
..	..	..	..	..	..	..	..	..	..	..	..	वीरान	..	..	..	..	..	..	..	..	..	205
23	1	2	..	2	..	..	..	..	..	44	..	..	..	..	..	..	..	..	..	74	118	206
..	..	..	..	..	..	..	..	..	..	..	..	वीरान	..	..	..	..	..	..	..	..	..	207
..	..	..	..	..	..	..	..	..	..	..	..	वीरान	..	..	..	..	..	..	..	..	..	208
14	..	1	2	2	..	..	..	..	..	..	..	..	..	..	..	..	..	13	..	8	15	209
69	1	29	14	7	..	..	..	..	..	115	..	..	..	1	..	..	..	2	..	178	361	210
39	1	17	4	..	..	..	..	..	..	..	..	..	..	..	..	..	..	..	..	44	84	211
..	..	..	..	..	..	..	..	..	..	..	..	वीरान	..	..	..	..	..	..	..	..	..	212
..	..	..	..	..	..	..	..	..	..	..	..	वीरान	..	..	..	..	..	..	..	...	..	213
..	..	..	..	..	..	..	..	..	..	..	..	वीरान	..	..	..	..	..	..	..	..	..	214
..	..	..	..	..	..	..	..	..	..	..	..	वीरान	..	..	..	..	..	..	..	..	..	215
..	..	..	..	..	..	..	..	..	..	..	..	वीरान	..	..	..	..	..	..	..		..	216
..	..	..	..	..	..	..	..	..	..	..	..	वीरान	..	..	..	..	..	..	..	..	..	217
9	4	..	..	..	..	..	..	..	..	..	..	..	..	..	..	..	..	..	..	8	6	218
820	251	61	60	7	..	..	..	12	..	5	..	..	..	41	1	1	..	34	2	883	1,287	219
585	73	59	60	6	..	..	..	12	..	5	..	..	..	41	1	1	..	34	2	712	1,090	
38	3	1	..	1	..	..	..	..	..	..	..	..	..	..	..	..	..	..	..	34	78	
47	44	..	..	..	..	..	..	..	..	..	..	..	..	..	..	..	..	..	..	35	32	
31	31	1	..	..	..	..	..	..	..	..	..	..	..	..	..	..	..	..	..	33	17	
37	31	..	..	..	..	..	..	..	..	..	..	..	..	..	..	..	..	..	..	17	22	
82	69	..	..	..	..	..	..	..	..	..	..	..	..	..	..	..	..	..	..	52	48	
478	334	..	1	..	..	..	..	..	..	1	..	..	..	5	..	..	..	5	..	362	384	220
143	74	..	..	..	..	..	..	..	..	1	..	..	..	3	..	..	..	5	..	151	228	
138	110	..	..	..	..	..	..	..	..	..	..	..	..	2	..	..	..	..	..	90	75	
44	26	..	..	..	..	..	..	..	..	..	..	..	..	..	..	..	..	..	..	43	29	
153	124	..	1	..	..	..	..	..	..	..	..	..	..	..	..	..	..	..	..	78	52	
157	..	2	2	..	..	..	..	..	..	..	..	..	..	..	..	..	..	..	..	160	262	221
31	..	..	1	..	..	..	..	..	..	..	..	..	..	..	..	...	..	..	..	31	47	
89	..	..	..	..	..	..	..	..	..	..	..	..	..	..	..	..	..	..	..	95	142	
16	..	..	1	..	..	..	..	..	..	..	..	..	..	..	..	..	..	..	..	12	30	
21	..	2	..	..	..	..	..	..	..	..	..	..	..	..	..	..	..	..	..	22	43	
229	15	8	60	2	..	..	..	3	..	..	..	..	..	1	..	..	..	5	..	205	337	222
188	15	1	14	2	..	..	..	3	..	..	..	..	..	1	..	..	..	5	..	166	296	
41	..	7	46	..	..	..	..	..	..	..	..	..	..	..	..	..	..	..	..	40	41	
..	..	..	...	..	..	बाह्य वृद्धि क्षेत्र के रूप में विजयपुर नगर में सम्मिलित														..	..	223

जनगणना का प्राथमिक सारांश

एस.डी.सी. वार्ड नं.	गांव/वार्ड गणना ब्लाक का नाम	गांव का क्षेत्रफल एकड़ में नगर/वार्ड का वर्ग कि. मी. में	आबाद निवासीय मकानों की संख्या	परिवारों की संख्या	गिने गये व्यक्तियों की कुल संख्या (बेघरबार और संस्थाओं में रहने वाले व्यक्तियों सहित) व्यक्ति	पु.	स्त्री	अनुसूचित जातियां पु.	स्त्री	अनुसूचित जनजातियां पु.	स्त्री	साक्षर एवं शिक्षित व्यक्ति पु.	स्त्री	(I-IX) कुल काम करने वाले पु.	स्त्री
1	2	3	4	5	6	7	8	9	10	11	12	13	14	15	16
	विजयपुर (न. स.)	अप्राप्त	1,233	1,165	3,880	7,138	3,258	533	453	86	41	1,795	460	1,911	126
1/V	विजयपुर (न. पा.)	1 76	946	891	2,828	5,289	2,461	528	463	9	4	1,510	441	1,276	109
1/V/1	गांधी वार्ड नं. 1		198	225	1,331	710	621	129	117	5	2	331	56	349	30
	ब्लाक नं. 1		89	104	563	299	264	18	15	5	2	172	45	153	3
	ब्लाक नं. 2		109	121	768	411	357	111	102	..	..	159	11	196	27
1/V/2	नेहरु वार्ड नं. 2		196	224	1,321	715	606	113	78	1	..	348	83	319	10
	ब्लाक नं. 3		88	94	599	327	272	37	28	1	..	207	63	142	8
	ब्लाक नं. 4		108	130	722	388	334	76	50	..	..	141	20	177	2
1/V/3	सुभाष वार्ड नं. 3		155	155	908	479	429	15	9	3	2	354	155	200	52
	ब्लाक नं. 5		155	155	908	479	429	15	9	3	2	354	155	200	52
1/V/4	विनोबा वार्ड नं. 4		342	342	1,729	924	805	271	259	..	..	477	147	408	17
	ब्लाक नं. 6		124	124	655	357	298	1	..	..	..	223	53	123	9
	ब्लाक नं. 7		107	107	516	278	238	5	3	..	..	190	93	127	8
	ब्लाक नं. 8		111	111	558	289	269	265	256	..	..	64	1	158	..
1/V/–	बाह्य वृद्धि क्षेत्र	अप्राप्त	274	287	1,849	1,052	797	5	..	77	37	285	19	635	17
	विजयपुर गाँव	14.86	137	139	807	417	390	..	..	38	36	35	1	244	1
	सिर्थयापुरा ब्लाक नं. 9		61	63	369	185	184	..	..	2	..	18	..	95	..
	होलापुरा ब्लाक नं. 10		7	7	61	30	31	..	..	..	..	3	..	21	..
	डावीपुरा ब्लाक नं. 11		46	46	261	140	121	..	..	3	..	12	1	85	1
	मकनापुरा ब्लाक नं. 12		1	1	1	..	1	..	..	..	..	..	..	..	..
	खलदन्तपुरा ब्लाक नं. 13		9	9	48	24	24	..	..	24	24	..	..	16	..
	सहरानापुरा ब्लाक नं. 14		13	13	67	38	29	..	..	9	12	2	..	27	..
	लाड़पुरा	अप्राप्त	102	109	748	471	277	5	..	..	..	191	16	318	16
	प्रहलादपुरा ब्लाक नं. 15		89	89	547	300	247	..	..	..	..	40	2	170	16
	मण्डी विजयपुर ब्लाक नं. 16		7	10	52	30	22	..	..	..	..	22	9	13	..
	ब्लाक आफिस ब्लाक नं. 17		4	7	23	15	8	..	..	..	..	13	5	9	..
	डाक बंगला ब्लाक नं. 18		2	3	126	126	..	5	..	..	..	116	..	126	..
	मोहनपुर	1.53	35	39	294	164	130	..	..	39	1	59	2	73	..
	ब्लाक नं. 19		33	37	246	121	125	..	..	..	..	16	..	71	..
	ब्लाक नं. 20		2	2	48	43	5	..	..	39	1	43	2	2	..

काम करने वाले																						
I		II		III		IV		V(a)		V(b)		VI		VII		VIII		IX		X काम न करने वाले		
पु.	स्त्री	पु.	स्त्री	पु.	स्त्री	पु.	स्त्री	पु.	स्त्री	पु.	स्त्री	पु.	स्त्री	पु.	स्त्री	पु.	स्त्री	पु.	स्त्री	पु.	स्त्री	स्थानीय कोड नं.
17	18	19	20	21	22	23	24	25	26	27	28	29	30	31	32	33	34	35	36	37	38	1
	94		9				..		..		4		..		3		..		16		3,132	
1,060		28		36		..		52		78		18		175		19		445	1,969			
	80		6				..		..		4		..		3		..		16		2,352	1/V
600		12		36		..		51		77		15		164		19		302	1,552			
171	26	4	1	14	..	..	..	23	..	29	2	10	..	26	1	9	..	63	.. 361		591	1/V/1
50	1	3	1	10	..	..	..	19	..	19	1	..	..	15	..	6	..	31	.. 146		261	1
121	25	1	..	4	..	..	..	4	..	10	1	10	..	11	1	3	..	32	.. 215		330	2
142	5	8	3	12	..	..	..	20	..	18	..	2	..	30	..	4	..	83	2 396		596	1/V/2
46	4	5	3	7	..	..	..	12	..	16	..	..	..	22	..	1	..	33	1 185		264	3
96	1	3	..	5	..	..	..	8	..	2	..	2	..	8	..	3	..	50	1 211		332	4
78	46	..	2	4	..	..	..	..	..	20	1	2	..	46	1	2	..	48	2 279		377	1/V/3
78	46	..	2	4	..	..	..	..	..	20	1	2	..	46	1	2	..	48	2 279		377	5
209	3	..	..	6	..	..	..	8	..	10	1	1	..	62	1	4	..	108	12 516		788	1/V/4
13	3	..	..	1	..	..	..	7	..	8	1	..	..	42	1	4	..	48	4 234		289	6
43	..	..	..	5	..	..	..	..	..	2	..	..	..	20	..	..	..	57	8 151		230	7
153	..	..	..	..	..	..	..	1	..	..	..	1	..	..	..	..	..	3	.. 131		269	8
460	14	16	3	..	..	..	..	1	..	1	..	3	..	11	..	..	..	143	.. 417		780	1/V/–
233	1	10	..	..	..	..	..	..	..	..	..	1	..	..	..	..	..	..	.. 173		389	
93	..	2	..	..	..	..	..	..	..	..	..	..	..	..	..	..	..	..	.. 90		184	9
21	..	..	..	..	..	..	..	..	..	..	..	..	..	..	..	..	..	..	.. 9		31	10
81	1	3	..	..	..	..	..	..	..	..	..	1	..	..	..	..	..	..	.. 55		120	11
..	..	..	..	..	..	..	..	..	..	..	..	..	..	...	..	..	..	-	.. ..		1	12
11	..	5	..	..	..	..	..	..	..	..	..	..	..	..	..	..	..	..	.. 8		24	13
27	..	..	..	..	..	..	..	..	..	..	..	..	..	..	..	..	..	..	.. 11		29	14
161	13	2	3	..	..	..	..	1	..	1	..	2	..	10	..	..	..	141	.. 153		261	
159	13	2	3	..	..	..	..	1	..	..	..	2	..	1	..	..	..	5	.. 130		231	15
2	..	..	..	..	..	..	..	..	..	1	..	...	..	9	..	..	..	1	.. 17		22	16
..	..	..	..	..	..	..	..	..	..	..	..	..	..	..	..	..	..	9	.. 6		8	17
..	..	..	..	..	..	..	..	..	..	..	..	..	..	..	..	..	..	126	.. ..			18
66	..	4	..	..	..	..	..	..	..	..	..	..	..	1	..	..	..	2	.. 91		130	
66	..	4	..	..	..	..	..	..	..	..	..	..	..	..	..	..	..	1	.. 50		125	19
..	..	..	..	..	..	..	..	..	..	..	..	..	..	1	..	..	..	1	.. 41		5	20

जनगणना का प्राथमिक सारांश

स्थानीय कोड नं.	गांव/वार्ड गणना ब्लाक का नाम	गांव का क्षेत्रफल एकड़ में नगर/वार्ड का वर्ग कि.मी.में	आबाद रिहायशी मकानों की संख्या	परिवारों की संख्या	गिने गये व्यक्तियों की कुल संख्या (बेघर बार और संस्थाओं में रहने वाले व्यक्तियों सहित)			अनुसूचित जातियां		अनुसूचित जन-जातियां		साक्षर एवं शिक्षित व्यक्ति		(I-IX) कुल काम करने वाले	
					व्यक्ति	पु.	स्त्री	पु.	स्त्री	पु.	स्त्री	पु.	स्त्री	पु.	स्त्री
1	2	3	4	5	6	7	8	9	10	11	12	13	14	15	16
1/6	ब्यावर तहसील (ग्रामीण)	3,760.2	24,743	1,39,705		66,402		12,286		14,257		1,707		3,177	
			27,102		73,303			13,355		15,263		13,261		40,417	
1	बिलोनी	1,259.00	19	19	95	45	50	..	..	..	..	4	..	24	1
2	खिरखिरी	1,620.00	53	53	317	173	144	32	27	..	..	2	..	92	1
	खिरखिरी		41	41	227	129	98	32	27	..	..	2	..	66	1
	बन्द चौकी		12	12	90	44	46	..	..	..	..	..	..	26	..
3	खोजीपुरा	3,283.00	123	123	751	401	350	107	82	14	20	123	31	200	..
4	ढ़ोढर	711.00	266	276	1,604	884	720	157	152	140	94	458	113	376	27
	ढ़ोढर		266	276	1,604	884	720	157	152	140	94	458	113	376	27
	चमराना		..	..	..	..	..	..	वीरान	..	..	..	..	..	..
	महराना		..	..	..	..	..	..	वीरान	..	..	..	..	..	..
5	पदमपुरा	179.00	15	15	83	44	39	..	..	24	21	2	..	21	..
6	माकड़ोद	2,131.00	104	104	520	265	255	71	73	42	51	3	..	166	2
	माकड़ोद		65	65	316	163	153	..	..	42	51	..	..	105	1
	चमराना		32	32	145	72	73	71	73	..	..	2	..	45	1
	खण्डू राम का डेरा		7	7	59	30	29	..	..	..	..	1	..	16	..
7	बगदिया	16,615.00	350	356	2,240	1,178	1,062	291	276	145	140	128	20	564	2
	बगदिया		159	162	1,044	544	500	19	16	145	140	47	3	254	2
	वीर का पुरा साड़		13	13	63	32	31	..	..	..	..	2	..	16	..
	तिलिस्त पुरा		81	84	503	270	233	185	182	..	..	51	16	132	..
	तिल्लि पुरा		29	29	169	90	79	87	78	..	..	2	..	44	..
	आबादी पंजाबी पुरा		68	68	461	242	219	..	..	..	..	26	1	118	..
8	बगदरी	4,474.00	80	80	379	199	180	..	..	100	97	3	..	110	..
	बहमपुरा		69	69	329	170	159	..	..	100	97	3	..	95	..
	आबादी पंजाबी		11	11	50	29	21	..	..	..	..	..	..	15	..
9	हांसलपुर	2,592.00	137	148	757	413	344	52	63	8	4	95	8	207	8
	हांसलपुर		128	134	703	381	322	48	57	..	..	84	4	190	8
	सलापत उर्फ गोविन्दपुरा		1	1	12	8	4	..	..	8	4	..	..	6	..
	स्टेशन खोजीपुरा		8	13	42	24	18	4	6	..	..	11	4	11	
10	काशीपुर	2,284.00	51	51	261	150	111	74	47	..	..	7	..	89	1
	काशीपुर		7	7	29	14	15	..	..	..	..	..	..	11	1
	बालापुरा		44	44	232	136	96	74	47	..	..	7	..	78	..
11	धीरोली	1,683.00	125	125	738	362	376	62	70	79	85	14	1	183	..
	धीरोली		25	25	131	61	70	..	..	13	16	6	1	33	..
	गोरल		100	100	607	301	306	62	70	66	69	8	..	150	..
12	क्यारपुरा	1,382.00	138	138	322	169	153	..	..	57	58	28	2	95	1
	क्यारपुरा		90	90	90	51	39	..	..	13	18	2	..	32	1
	चमराना		..	..	..	..	..	..	वीरान	..	..	..	..	..	..
	शंकर का सहराना		20	20	84	44	40	..	..	44	40	2	..	24	..
	पंजाबी का टपरा		28	28	148	74	74	..	..	..	..	24	2	39	..
13	सेमल्दा	829.00	73	75	355	176	179	32	33	92	98	33	5	100	1
	सेमल्दा		42	44	181	89	92	31	33	6	11	28	5	51	..

श्योपुर तहसील

काम करने वाले																						
I		II		III		IV		V(a)		V(b)		VI		VII		VIII		IX		X		
																				काम न करने वाले		
पु.	स्त्री	पु.	स्त्री	पु.	स्त्री	पु.	स्त्री	पु.	स्त्री	पु.	स्त्री	पु.	स्त्री	पु.	स्त्री	पु.	स्त्री	पु.	स्त्री	पु.	स्त्री	स्थानीय कोड नं.
17	18	19	20	21	22	23	24	25	26	27	28	29	30	31	32	33	34	35	36	37	38	1
	683		2,052		40		..		47		26		29		125		3		172		63 225	1/6
29,260		6,939		1,156		2		644		210		178		576		123		1,329		32,886		
21	..	1	1	2	..	..	..	..	..	..	..	..	..	..	..	..	..	..	..	21	49	1
86	1	..	..	6	..	..	..	..	..	..	..	..	..	..	..	..	..	..	..	81	143	2
61	1	..	..	5	..	..	..	..	..	..	..	..	..	..	..	..	..	..	..	63	97	
25	..	..	..	1	..	..	..	..	..	..	..	..	..	..	..	..	..	..	..	18	46	
150	..	..	..	4	..	..	..	7	..	4	..	..	..	23	..	..	..	12	..	201	350	3
222	..	24	24	6	..	..	..	12	..	14	..	2	..	33	..	2	..	61	3	508	693	4
222	..	24	24	6	..	..	..	12	..	14	..	2	..	33	..	2	..	61	3	508	693	
..	..	..	..	..	..	..	..	..	..	वीरान		..	..	..	..	..	..	..	..	..	..	
..	..	..	..	..	..	..	..	..	..	वीरान		..	..	..	..	..	..	..	..	..	..	
19	..	2	..	..	..	..	..	..	..	..	..	..	..	..	..	..	..	..	..	23	39	5
164	..	1	2	..	..	..	..	..	..	..	..	..	..	..	..	..	..	1	..	99	253	6
103	..	1	1	..	..	..	..	..	..	..	..	..	..	..	..	..	..	1	..	58	152	
45	..	..	1	..	..	..	..	..	..	..	..	..	..	..	..	..	..	..	..	27	72	
16	..	..	..	..	..	..	..	..	..	..	..	..	..	..	..	..	..	..	..	14	29	
519	..	26	2	..	..	..	..	1	..	..	..	..	..	..	..	..	..	18	..	614	1,060	7
226	..	26	2	..	..	..	..	..	..	..	..	..	..	..	..	..	..	2	..	290	498	
16	..	..	..	..	..	..	..	..	..	..	..	..	..	..	..	..	..	..	..	16	31	
131	..	..	..	..	..	..	..	..	..	..	..	..	..	..	..	..	..	1	..	138	233	
43	..	..	..	..	..	..	..	1	..	..	..	..	..	..	..	..	..	..	..	46	79	
103	..	..	..	..	..	..	..	..	..	..	..	..	..	..	..	..	..	15	..	124	219	
106	..	4	..	..	..	..	..	..	..	..	..	..	..	..	..	..	..	..	..	89	180	8
93	..	2	..	..	..	..	..	..	..	..	..	..	..	..	..	..	..	..	..	75	159	
13	..	2	..	..	..	..	..	..	..	..	..	..	..	..	..	..	..	..	..	14	21	
170	..	8	8	7	..	..	..	..	..	1	..	..	..	..	..	14	..	7	..	206	336	9
164	..	8	8	6	..	..	..	..	..	1	..	..	..	..	..	4	..	7	..	191	314	
6	..	..	..	..	..	..	..	..	..	..	..	..	..	..	..	..	..	..	..	2	4	
..	..	..	..	1	..	..	..	..	..	..	..	..	..	..	..	10	..	..	..	13	18	
71	1	..	..	18	..	..	..	..	..	..	..	..	..	..	..	..	..	..	..	61	110	10
8	1	..	..	3	..	..	..	..	..	..	..	..	..	..	..	..	..	..	..	3	14	
63	..	..	..	15	..	..	..	..	..	..	..	..	..	..	..	..	..	..	..	58	96	
173	..	10	..	..	..	..	..	..	..	..	..	..	..	..	..	..	..	..	..	179	376	11
30	..	3	..	..	..	..	..	..	..	..	..	..	..	..	..	..	..	..	..	28	70	
143	..	7	..	..	..	..	..	..	..	..	..	..	..	..	..	..	..	..	..	151	306	
79	..	15	1	1	..	..	..	..	..	..	..	..	..	..	..	..	..	..	..	74	152	12
24	..	8	1	..	..	..	..	..	..	..	..	..	..	..	..	..	..	..	..	19	38	
..	..	..	..	..	..	..	..	..	..	वीरान		..	..	..	..	..	..	..	..	..	..	
17	..	7	..	..	..	..	..	..	..	..	..	..	..	..	..	..	..	..	..	20	40	
38	..	..	..	1	..	..	..	..	..	..	..	..	..	..	..	..	..	..	..	35	74	
75	..	21	1	1	..	..	..	..	..	..	..	..	..	2	..	..	..	1	..	76	178	13
44	..	4	..	1	..	..	..	..	..	..	..	..	..	2	..	..	..	..	..	38	92	

जनगणना का प्राथमिक सारांश

स्थानीय कोड नं.	गांव/वार्ड गणना ब्लाक का नाम	गांव का क्षेत्रफल एकड़ में नगर/वार्ड का वर्ग कि. मी. में	आबाद रिहायशी मकानों की संख्या	परिवारों की संख्या	गिने गये व्यक्तियों की कुल संख्या (बेघरबार और संस्थाओं में रहने वाले व्यक्तियों सहित)			अनुसूचित जातियां		अनुसूचित जनजातियां		साक्षर एव शिक्षित व्यक्ति		(I-IX) कुल काम करने वाले	
					व्यक्ति	पु.	स्त्री	पु.	स्त्री	पु.	स्त्री	पु.	स्त्री	पु.	स्त्री
1	2	3	4	5	6	7	8	9	10	11	12	13	14	15	16
	छोटा सहराना		11	11	66	31	35	..	..	31	35	1	..	18	1
	बड़ा सहराना		20	20	108	56	52	1	..	55	52	4	..	31	..
14	फूल्दा	974.00	56	56	300	148	152	..	..	80	80	14	..	84	1
	फूल्दा		26	26	140	68	72	..	..	..	..	14	..	39	1
	सहराना		30	30	160	80	80	..	..	80	80	..	..	45	..
15	नसीरपुरा	1,446.00	59	59	299	154	145	..	..	145	144	2	..	87	4
	नसीरपुरा		6	6	10	9	1	..	..	..	..	1	..	8	..
	चक नसीरपुरा		53	53	289	145	144	..	..	145	144	1	..	79	4
16	मूंडला	120.00	..	..	..	..	..	..	वीरान	..	..	..	..	..	..
17	गोठरा	1,211.00	59	60	307	158	149	25	21	67	69	4	..	81	1
	गोठरा		52	52	265	135	130	2	2	67	69	4	..	72	1
	सहराना		7	8	42	23	19	23	19	..	..	..	..	9	..
18	लाडपुरा	601.00	85	98	445	234	211	28	31	137	122	4	..	118	2
	लाडपुरा		25	37	125	67	58	..	..	..	..	1	..	42	..
	चमराना		..	..	..	..	..	..	वीरान	..	..	..	..	..	.
	सहराना		60	61	320	167	153	28	31	137	122	3	..	76	2
19	हीरापुर	5,969.00	186	255	931	482	449	50	40	211	220	91	11	257	15
	हीरापुर		65	97	288	158	130	29	21	1	..	53	5	85	7
	त्रिलोक का टपरा		16	16	100	54	46	..	..	..	...	3	..	30	..
	मार का टपरा		41	43	212	99	113	..	..	98	113	2	..	48	4
	मट्टी का सहराना		..	..	..	..	..	..	वीरान	..	..	..	..	..	..
	खदान का सहराना		26	27	150	82	68	..	..	81	67	8	..	36	2
	चमराना		11	11	37	20	17	20	17	..	..	..	..	14	..
	स्टेशन गिरधरपुरा		27	61	144	69	75	1	2	31	40	25	6	44	2
20	गिरधरपुर	2,328.00	38	49	238	128	110	29	20	98	90	..	..	68	2
	गिरधरपुरा		25	36	182	94	88	..	..	94	88	..	..	48	..
	चमराना		13	13	56	34	22	29	20	4	2	..	..	20	2
21	डोबरा	5,391.00	..	..	..	..	..	..	वीरान	..	..	...	..	..	..
22	कोकड़	757.00	..	..	..	..	..	..	वीरान	..	..	..	..	..	..
23	मेवाड़ा	7,159.00	167	167	902	471	431	45	30	16	17	29	..	253	2
	मेवाड़ा		147	147	810	422	388	45	30	16	17	29	..	229	2
	मालीपुरा		20	20	92	49	43	..	..	..	..	..	..	24	..
	चमराना		..	..	...	..	..	..	वीरान	..	..	..	..	..	..
24	गुढ़ाता मानपुर	803.00	1	1	5	2	3	..	..	..	..	..	..	1	..
25	सरोदा	1,163.00	15	15	85	45	40	9	10	..	..	2	..	20	2
26	बहरावदा	1,985.00	81	114	576	298	278	64	73	5	2	60	6	159	7
27	फतेहपुर ता. मानपुर	1,382.00	3	3	7	4	3	1	3	..	..	..	..	3	..
28	मानपुर	3,411.00	341	350	1,903	1,011	892	303	254	2	2	326	49	513	43
29	जैनी	5,584.00	202	371	1,992	1,073	919	219	222	..	..	282	18	623	7
30	सेवापुर	2,052.00	61	61	334	181	153	11	9	..	..	8	..	119	2
	सेवापुर		43	43	238	134	104	11	9	..	..	8	..	91	2
	बहकापुरा		18	18	96	47	49	..	..	..	..	..	..	28	2
31	सिरसोद	515.00	49	49	257	132	125	34	40	..	..	21	..	77	4
32	टोगनी	1,091.00	58	60	265	137	128	..	..	..	..	18	1	77	3

श्योपुर तहसील

काम करने वाले																						
I		II		III		IV		V(a)		V(b)		VI		VII		VIII		IX		X काम न करने वाले		स्थानीय कोड नं.
पु.	स्त्री	पु.	स्त्री	पु.	स्त्री	पु.	स्त्री	पु.	स्त्री	पु.	स्त्री	पु.	स्त्री	पु.	स्त्री	पु.	स्त्री	पु.	स्त्री	पु.	स्त्री	
17	18	19	20	21	22	23	24	25	26	27	28	29	30	31	32	33	34	35	36	37	38	1
15	..	3	1	..	..	..	..	..	..	..	..	..	..	..	..	..	.	...	..	13	34	
16	..	14	..	..	..	..	..	..	..	..	..	..	..	.	..	..	..	1	..	25	52	
78	1	5	..	1	..	..	..	..	..	..	..	..	..	..	..	..	..	..	..	64	151	14
37	1	1	..	1	..	..	..	..	..	..	..	..	..	..	..	..	..	..	..	29	71	
41	..	4	..	..	..	..	..	..	..	..	..	..	..	..	..	..	..	..	..	35	80	
83	1	1	3	3	..	..	..	..	..	..	..	..	..	..	..	..	..	..	..	67	141	15
5	..	..	..	3	..	..	..	..	..	..	..	..	..	..	..	..	..	..	..	1	1	
78	1	1	3	..	..	..	..	..	..	..	..	..	..	..	..	..	..	..	..	66	140	
..	..	..	..	..	..	..	..	..	..	वीरान		..	..	..	..	..	..	..	..	..	..	16
67	..	13	1	..	..	..	..	..	..	..	..	..	..	..	..	..	..	1	..	77	148	17
59	..	12	1	..	..	..	..	..	..	..	..	..	..	..	..	..	..	1	..	63	129	
8	..	1	..	..	..	..	..	..	..	..	..	..	..	..	..	..	..	..	..	14	19	
99	..	17	2	..	..	..	..	..	..	..	..	..	..	..	..	2	..	..	..	116	209	18
35	..	6	..	..	..	..	..	..	..	..	..	..	..	..	..	1	..	..	..	25	58	
..	..	..	..	..	..	..	..	..	..	वीरान		..	..	..	..	..	..	..	..	..	..	
64	..	11	2	..	..	..	..	..	..	..	..	..	..	..	..	1	..	..	..	91	151	
188	10	18	4	16	..	..	..	5	..	..	..	..	..	5	1	10	..	15	..	225	434	19
43	5	8	1	11	..	..	..	4	..	..	..	..	..	3	1	3	..	13	..	73	123	
29	...	..	..	1	..	..	..	..	..	..	..	..	..	..	..	..	..	..	..	24	46	
46	3	2	1	..	..	..	..	..	..	..	..	..	..	..	..	..	..	..	..	51	109	
..	..	..	..	..	..	..	..	..	..	वीरान		..	..	..	..	..	..	..	..	..	..	
32	2	3	..	..	..	..	..	..	..	..	..	..	..	..	..	..	..	1	..	46	66	
11	..	3	..	..	..	..	..	..	..	..	..	..	..	..	..	..	..	..	..	6	17	
27	..	2	2	4	..	..	..	1	..	..	..	..	..	2	..	7	..	1	..	25	73	
66	1	2	1	..	..	..	..	..	..	..	..	..	..	..	..	..	..	..	..	60	108	20
48	..	..	..	..	..	..	..	..	..	..	..	..	..	..	..	..	..	..	..	46	88	
18	1	2	1	..	..	..	..	..	..	..	..	..	..	..	..	..	..	..	..	14	20	
..	..	..	..	..	..	..	..	..	..	वीरान		..	..	..	..	..	..	..	..	..	..	21
..	..	..	..	..	..	..	..	..	..	वीरान		..	..	..	..	..	..	..	..	..	..	22
189	2	39	..	15	..	..	..	7	..	..	..	..	..	1	..	..	..	2	..	218	429	23
170	2	38	..	11	..	..	..	7	..	..	..	..	..	1	..	:	..	2	..	193	386	
19	..	1	..	4	..	..	..	..	..	..	..	..	..	..	..	..	..	..	..	25	43	
..	..	..	..	..	..	..	..	..	..	वीरान		..	..	..	..	..	..	..	..	..	..	
1	..	..	..	..	..	..	..	..	..	..	..	..	..	..	..	..	..	..	..	1	3	24
19	..	1	2	..	..	..	..	..	..	..	..	..	..	..	..	..	..	..	..	25	38	25
132	4	20	2	..	..	..	..	6	..	..	..	..	..	..	1	..	..	1	..	139	271	26
1	..	..	..	..	..	..	..	..	..	..	..	2	..	..	..	..	..	..	..	1	3	27
288	6	35	25	18	..	..	..	21	4	16	1	13	..	34	1	10	..	78	6	498	849	28
499	1	75	6	..	..	..	..	14	..	2	..	2	..	8	..	1	..	22	..	450	912	29
108	2	6	..	3	..	..	..	..	..	..	..	..	..	..	..	..	..	2	..	62	151	30
80	..	6	..	3	..	..	..	..	..	..	..	..	..	..	..	..	..	2	..	43	104	
28	2	..	..	..	..	..	..	..	..	..	..	..	..	..	..	..	..	..	..	19	47	
69	2	6	2	..	..	..	..	..	..	..	..	..	..	1	..	..	..	1	..	55	121	31
76	3	..	..	..	..	..	..	..	..	..	..	..	..	..	..	..	..	1	..	60	125	32

जनगणना का प्राथमिक सारांश

स्थानीय कोड नं.	गाँव/वार्ड गणना ब्लाक का नाम	गाँव का क्षेत्रफल एकड़ में नगर/वार्ड का वर्ग कि.मी. में	आबाद रिहायशी मकानों की संख्या	परिवारों की संख्या	गिने गये व्यक्तियों की कुल संख्या (बेघरबार और संस्थाओं में रहने वाले व्यक्तियों सहित)			अनुसूचित जातियां		अनुसूचित जन-जातियां		साक्षर एवं शिक्षित व्यक्ति		(I-IX) कुल काम करने वाले	
					व्यक्ति	पु.	स्त्री	पु.	स्त्री	पु.	स्त्री	पु.	स्त्री	पु.	स्त्री
1	2	3	4	5	6	7	8	9	10	11	12	13	14	15	16
33	जवासा	1,375.00	100	100	467	246	221	65	58	..	..	60	5	152	9
	जवासा		100	100	467	246	221	65	58	..	..	60	5	152	9
	माताजी		..	..	..	..	..	..	वीरान	..	..	..	..	..	..
34	आवनी	2,109.00	71	71	345	166	179	49	45	..	..	7	2	88	15
	आवनी		71	71	345	166	179	49	45	..	..	7	2	88	15
	चमराना		..	..	..	..	..	..	वीरान	..	..	..	..	..	..
35	सामरसा	2,347.00	90	91	449	255	194	6	6	..	..	47	1	155	2
36	ऊंचाखेड़ा	968.00	40	40	175	92	83	65	51	..	..	1	..	50	3
37	बिचपुरी	838.00	30	32	180	100	80	..	..	..	..	34	1	60	..
38	तलावदा	1,326.00	80	83	420	218	202	91	77	..	..	71	19	125	2
39	दातरदा कलां	2,219.00	206	206	1,075	581	494	111	96	..	..	231	37	297	18
	दातरदा कलां		179	179	943	507	436	111	96	..	..	219	35	245	14
	मजरामण्डी		27	27	132	74	58	..	..	..	..	12	2	52	4
40	माड़ा का पाड़ा	783.00	43	43	224	115	109	3	3	..	..	34	..	54	8
41	कुरमन का पाड़ा	260.00	..	..	..	..	..	..	वीरान	..	..	..	..	..	..
42	टेकनाम चक्र	337.00	25	25	148	91	57	7	6	..	..	13	1	44	3
43	जावदेश्वर	1,818.00	186	186	911	472	439	82	99	20	12	88	1	249	7
	जावदेश्वर		156	156	763	405	358	15	18	20	12	86	1	215	7
	चमराना		30	30	148	67	81	67	81	..	..	2	..	34	..
44	चौपना	1,599.00	82	82	409	213	196	..	..	..	..	32	..	143	..
45	चक बमूल्या	1,071.00	30	31	172	92	80	28	25	48	47	4	..	54	35
46	टेहला	771.00	13	13	63	38	25	34	25	..	..	..	..	23	15
47	शंकरपुर	4,660.00	81	85	450	232	218	..	..	159	153	16	..	133	90
	शंकरपुर		24	28	138	73	65	..	..	..	..	16	..	44	13
	मोरपाल का सह.		17	17	103	57	46	..	..	57	46	..	..	33	22
	सहराना मथुरा		22	22	128	65	63	..	..	65	63	..	..	34	35
	झण्डू का सहराना		18	18	81	37	44	..	..	37	44	..	..	22	20
48	गुरनावदा	4,018.00	246	253	1,576	846	730	152	139	210	180	58	3	478	90
	गुर नावदा		111	111	598	322	276	105	95	50	41	53	3	178	72
	सहराना छोटा		14	14	74	39	35	..	..	39	35	..	..	21	18
	सोवाग का पुरा		41	43	223	123	100	..	..	..	..	..	..	72	..
	दौला पुरा		17	17	91	47	44	47	44	..	..	..	..	28	..
	सहराना बड़ा		..	..	226	122	104	..	..	121	104	5	..	69	..
	रामझाड़ी		63	68	364	193	171	..	..	..		..	..	110	..
49	कोटरा	2,043.00	78	78	371	186	185	94	90	49	64	24	1	103	32
50	दद्दनी	880.00	80	103	532	291	241	125	116	9	12	90	6	156	43
51	सोई खुर्द	862.00	13	15	90	45	45	45	45	..	..	2	..	29	21
52	भोकापुर	1,246.00	75	76	394	210	184	1	..	118	111	16	..	121	58
53	राजपुर ता. हीरापुर	262.00	..	..	..	..	..	..	वीरान	..	..	..	..	..	..
54	सोई कलां	5,320.00	436	550	2,520	1,325	1,195	99	93	3	3	337	49	797	13
	सोई कलां		436	550	2,520	1,325	1,195	99	93	3	3	337	49	797	13
	नयापुर		..	..	..	..	..	..	वीरान	..	..	..	..	..	..
	कवरपुरा		..	..	..	..	..	..	वीरान	..	..	..	..	..	..

श्योपुर तहसील

काम करने वाले																				काम न करने वाले		स्थानीय कोड नं.
I		II		III		IV		V(a)		V(b)		VI		VII		VIII		IX		X		
पु.	स्त्री	पु.	स्त्री	पु.	स्त्री	पु.	स्त्री	पु.	स्त्री	पु.	स्त्री	पु.	स्त्री	पु.	स्त्री	पु.	स्त्री	पु.	स्त्री	पु.	स्त्री	
17	18	19	20	21	22	23	24	25	26	27	28	29	30	31	32	33	34	35	36	37	38	1
151	6	18	3	..	..	..	..	2	..	..	..	..	..	..	..	..	..	1	..	94	212	33
131	6	18	3	..	..	..	..	2	..	..	..	..	..	..	..	..	..	1	..	94	212	
..	..	..	..	..	..	..	..	..	..	वीरान		..	..	..	..	..	..	..	..	..	..	
68	8	17	6	..	..	..	..	2	1	..	..	..	..	1	..	..	..	..	..	78	164	34
68	8	17	6	..	..	..	..	2	1	..	..	..	..	1	..	..	..	..	..	78	164	
..	..	..	..	..	..	..	..	..	..	..	वीरान	..	..	..	..	..	..	..	..	..	..	
119	..	27	2	..	..	..	..	2	..	..	..	2	..	..	..	2	..	3	..	100	192	35
49	2	1	1	..	..	..	..	..	..	..	..	..	..	..	..	..	..	..	..	42	80	36
57	..	3	..	..	..	..	..	..	..	..	..	..	..	..	..	..	..	..	..	40	80	37
92	1	28	1	..	..	..	..	2	..	..	..	..	..	..	..	..	..	3	..	93	200	38
176	2	58	8	8	..	..	..	11	..	2	..	1	..	12	..	..	..	29	8	284	476	39
153	1	46	5	8	..	..	..	7	..	2	..	1	..	12	..	..	..	17	8	252	422	
23	1	12	3	..	..	..	..	4	..	..	..	..	..	..	..	..	..	12	..	22	54	
38	..	9	8	..	..	..	..	6	..	..	..	..	..	..	..	..	..	1	..	61	101	40
..	..	..	..	..	..	..	..	..	..	..	वीरान	..	..	..	..	..	..	..	..	..	..	41
36	2	4	1	..	..	..	..	..	..	..	..	2	..	1	..	..	..	1	..	47	54	42
198	7	35	..	2	..	..	..	8	..	1	..	..	..	1	..	..	..	4	..	223	432	43
179	7	20	..	2	..	..	..	8	..	1	..	..	..	1	..	..	..	4	..	190	351	
19	..	15	..	..	..	..	..	..	..	..	..	..	..	..	..	..	..	..	..	33	81	
81	..	50	..	1	..	..	..	5	..	..	..	..	..	5	..	..	..	1	..	70	196	44
51	32	3	2	..	1	..	..	..	..	..	..	..	..	..	..	..	..	..	..	38	45	45
23	15	..	..	..	..	..	..	..	..	..	..	..	..	..	..	..	..	..	..	15	10	46
129	88	2	2	..	..	..	..	..	..	..	..	..	..	..	..	..	..	2	..	99	123	47
40	11	2	2	..	..	..	..	..	..	..	..	..	..	..	..	..	..	2	..	29	52	
33	22	..	..	..	..	..	..	..	..	..	..	..	..	..	..	..	..	..	..	24	24	
34	35	..	..	..	..	..	..	..	..	..	..	..	..	..	..	..	..	..	..	31	28	
22	20	..	..	..	..	..	..	..	..	..	..	..	..	..	..	..	..	..	..	15	24	
380	1	55	88	14	..	..	..	2	..	..	..	..	..	12	1	..	..	15	..	368	640	48
114	1	46	71	13	..	..	..	..	..	..	..	..	..	..	..	..	..	5	..	144	204	
16	..	5	17	..	..	..	..	..	..	..	..	..	..	..	1	..	..	..	..	18	17	
72	..	..	..	..	..	..	..	..	..	..	..	..	..	..	..	..	..	..	..	51	100	
22	..	4	..	..	..	..	..	2	..	..	..	..	..	..	..	..	..	..	..	19	44	
56	..	..	..	1	..	..	..	..	..	..	..	..	..	12	..	..	..	..	..	53	104	
100	..	..	..	..	..	..	..	..	..	..	..	..	..	..	..	..	..	10	..	83	171	
66	1	30	31	3	..	..	..	..	..	..	..	..	..	2	..	..	..	2	..	83	153	49
108	1	30	42	8	..	..	..	5	..	1	..	..	..	1	..	..	..	3	..	135	198	50
23	..	6	21	..	..	..	..	..	..	..	..	..	..	..	..	..	..	..	..	16	24	51
71	..	44	56	1	..	..	..	1	1	..	..	..	..	3	1	..	..	1	..	89	126	52
..	..	..	..	..	..	..	..	..	..	..	वीरान	..	..	..	..	..	..	..	..	..	..	53
666	7	35	1	17	..	..	..	13	..	4	..	3	..	23	1	2	..	34	4	528	1182	54
666	7	35	1	17	..	..	..	13	..	4	..	3	..	23	1	2	..	34	4	528	1182	
..	..	..	..	..	..	..	..	..	..	..	वीरान	..	..	..	..	..	..	..	..	..	..	
..	..	..	..	..	..	..	..	..	..	..	वीरान	..	..	..	..	..	..	..	..	..	..	

जनगणना का प्राथमिक सारांश

स्थानीय कोड नं.	गांव/वार्ड गणना ब्लाक का नाम	गांव का क्षेत्रफल एकड़ में नगर/वार्ड का वर्ग कि. मी. में	आबाद रिहायशी मकानों की संख्या	परिवारों की संख्या	गिने गये व्यक्तियों की कुल संख्या (बेघरबार और संस्थाओं में रहने वाले व्यक्तियों सहित) व्यक्ति	पु.	स्त्री	अनुसूचित जातियां पु.	स्त्री	अनुसूचित जन-जातियां पु.	स्त्री	साक्षर एवं शिक्षित व्यक्ति पु.	स्त्री	(I-IX) कुल काम करने वाले पु.	स्त्री
1	2	3	4	5	6	7	8	9	10	11	12	13	14	15	16
55	हरपुरा	338.00	4	4	19	7	12	..	..	..	..	2	..	5	..
56	ज्वालापुर	221.00	57	57	338	184	154	..	..	69	59	8	..	113	..
57	नन्दापुर	738.00	39	43	212	118	94	22	21	..	..	12	1	81	..
58	गोपालपुरा	1,062.00	9	12	72	38	34	1	..	..	.	3	..	26	..
59	रूपनगर	1,243.00	25	28	155	75	80	..	..	..	..	5	...	51	1
60	रजलाई	908.00	..	..	..	..	..	..	वीरान	..	..		..	..	..
61	सलापुर खेड़ी	142.00	..	..	.		..	..	वीरान	..	..		..	..	..
62	तिल्लीपुर	1,466.00	74	82	392	191	201	93	110	..	..	8	..	151	..
63	भोलासूला	619.00	25	54	253	131	122	9	12	..	..	7	..	100	1
64	रलोद	1,483.00	90	90	457	251	206	65	54	..	..	23	..	156	9
65	नागर गोवड़ा	1,397.00	76	96	477	248	229	74	71	..	..	03	1	150	80
66	चरोद	417.00	20	20	207	115	92	..	..	..	..	7	..	70	3
67	कांचरमूली	1,025.00	61	62	352	194	158	36	26	..	..	38	..	108	20
	कांचरमूली		50	50	286	158	128	36	26	..	..	34	..	88	15
	कालौनी		11	12	66	36	30	..	..	..	..	4	..	20	5
68	बगडुआ	1,406.00	117	117	471	247	224	41	49	..	..	39	2	143	43
	बगडुआ		97	97	386	208	178	4	3	..	..	39	2	119	20
	चमराना		20	20	85	39	46	37	46	..	..	..	..	24	23
69	कंवरपुरा	1,065.00	..	..	..	..	..	..	वीरान	..	..	..	..	..	..
70	बनवाड़ा	1,522.00	104	127	656	331	325	24	22	1	1	39	..	188	38
	बनवाड़ा		104	127	656	331	325	24	22	1	1	39	..	188	38
	देवरी बाला जी		..	..	..	..	..	..	वीरान	..	..	..	..	..	..
71	लेहबोड़ा	1,375.00	69	78	390	206	184	33	25	..	..	68	5	103	1
72	करीरिया	794.00	50	53	274	142	132	18	22	..	..	13	1	83	2
73	सीमवाली	1,132.00	45	61	304	161	143	54	49	..	..	9	..	77	..
74	बड़ौदा राम	1,749.00	63	82	423	220	203	83	79	..	..	39	2	113	..
	बड़ौदा राम		45	64	324	162	162	25	38	..	..	39	2	93	..
	चमारों की कालौनी		18	18	99	58	41	58	41	..	..	..		20	..
75	मोहम्मदपुर	277.00	..	..	..	..	..	..	वीरान	..	..	..	..	..	..
76	पहाड़लया	1,257.00	..	..	..	..	..	..	वीरान	..	..	..	..	..	..
77	सोठया	1,971.00	237	243	1,165	596	569	96	109	..	..	168	14	373	31
78	फतेहपुर अड़वाड़	399.00	86	88	447	224	223	99	110	..	..	33	3	122	4
79	मुदालापाड़ा	1,171.00	24	24	113	66	47	15	11	..	..	12	..	34	..
80	अड़मा	728.00	18	25	125	63	62	6	7	..	..	8	..	36	..
81	ईसना खेड़ली	1,735.00	34	41	218	113	105	31	25	..	..	7	1	58	1
82	बहतेड़	812.00	..	..	..	..	..	..	वीरान	..	..	..	..	..	..
83	दलारना कलां	927.00	63	69	362	199	163	36	31	..	..	42	1	107	2
84	मलारना	313.00	21	22	91	52	39	..	..	..	..	4	1	30	..
85	जुवाड़	3,816.00	46	46	301	160	141	33	24	..	..	19	..	69	2
	कीरकी पुरा		39	39	232	121	111	23	16	..	..	11	..	59	2
	भोगिया का पुरा		2	2	18	10	8	10	8	..	..	..	..	4	..
	पंजाबी का टपरा		5	5	51	29	22	..	..	..	..	8	..	6	..

श्योपु तहसील

काम करने वाले																						
I				III		IV		V(a)		V(b)		VI		VII		VIII		IX		X		
																				काम न करने वाले		
पु.	स्त्री	पु.	स्त्री	पु.	स्त्री	पु.	स्त्री	पु.	स्त्री	पु.	स्त्री	पु.	स्त्री	पु.	स्त्री	पु.	स्त्री	पु.	स्त्री	पु.	स्त्री	स्थानीय कोड नं.
17	18	19	20	21	22	23	24	25	26	27	28	29	30	31	32	33	34	35	36	37	38	1
3	..	..	..	2	..	..	..	..	..	..	..	..	..	..	..	..	..	..	..	2	12	55
74	..	39	..	..	..	..	..	..	..	.	.	..	..	..	..	..	..	..	..	71	154	56
73	..	6	..	..	..	..	..	..	..	.	.	..	.	..	..	2	..	..	..	37	94	57
25	..	1	..	..	..	..	..	..	..	.	.	..	.	..	..	..	..	..	..	12	34	58
50	1	..	..	1	..	..	..	..	..	.	.	..	.	..	..	..	..	..	..	24	79	59
..	..	..	..	..	..	..	..	..	..	..	वीरान	..	..	..	..	..	..	..	..	..	..	60
..	..	..	..	..	..	..	..	..	..	..	वीरान	..	..	..	..	..	..	..	..	..	..	61
108	..	42	..	..	..	..	..	..	..	..	..	..	..	..	..	..	..	1	..	40	201	62
104	1	2	..	2	..	..	..	..	..	..	..	..	..	..	..	..	..	1	..	22	121	63
137	7	4	..	11	2	..	..	..	..	..	..	..	..	3	..	..	..	1	..	95	197	64
119	..	26	80	1	..	..	..	1	..	..	..	..	..	1	..	..	..	2	..	98	149	65
70	3	..	..	..	..	..	..	..	..	..	..	..	..	..	..	..	..	..	..	45	89	66
92	2	16	18	..	..	..	..	..	..	..	..	..	..	..	..	..	..	..	..	86	138	67
76	..	12	15	..	..	..	..	..	..	..	..	..	..	..	..	..	..	..	..	70	113	
16	2	4	3	..	..	..	..	..	..	..	..	..	..	..	..	..	..	..	..	16	25	
104	..	38	43	..	..	..	..	..	..	..	..	..	..	1	..	..	..	..	..	104	181	68
91	..	27	20	..	..	..	..	..	..	..	..	..	..	1	..	..	..	..	..	89	158	
13	..	11	23	..	..	..	..	..	..	..	..	..	..	..	..	..	..	..	..	15	23	
..	..	..	..	..	..	..	..	..	..	..	वीरान	..	..	..	..	..	..	..	..	..	..	69
152	..	29	38	..	..	..	..	2	..	..	..	..	..	1	..	..	..	4	..	143	287	70
152	..	29	38	..	..	..	..	2	..	..	..	..	..	1	..	..	..	4	..	143	287	
..	..	..	..	..	..	..	..	..	..	..	वीरान	..	..	..	..	..	..	..	..	..	..	
71	..	19	1	1	..	..	..	2	..	..	..	2	..	6	..	..	..	2	..	103	183	71
64	..	16	2	1	..	..	..	1	..	..	..	1	..	..	..	..	..	..	..	59	130	72
67	..	10	..	..	..	..	..	..	..	..	..	..	..	..	..	..	..	..	..	84	143	73
105	..	5	..	..	..	..	..	..	..	..	..	..	..	..	..	..	..	3	..	107	203	74
87	..	3	..	..	..	..	..	..	..	..	..	..	..	..	..	..	..	3	..	69	162	
18	..	2	..	..	..	..	..	..	..	..	..	..	..	..	..	..	..	..	..	38	41	
..	..	..	..	..	..	..	..	..	..	..	वीरान	..	..	..	..	..	..	..	..	..	..	75
..	..	..	..	..	..	..	..	..	..	..	वीरान	..	..	..	..	..	..	..	..	..	..	76
265	12	59	5	6	..	..	..	7	..	..	..	1	..	8	5	1	..	28	9	221	538	77
77	..	42	3	2	..	..	..	..	..	..	1	..	..	..	..	..	..	1	..	102	219	78
31	..	3	..	..	..	..	..	..	..	..	..	..	..	..	..	..	..	..	..	32	47	79
36	..	.	..	..	..	..	..	..	..	..	..	..	..	..	..	..	..	..	..	27	62	80
53	1	2	..	..	..	..	..	..	..	..	..	..	..	2	..	..	..	1	..	55	104	81
..	..	..	..	..	..	..	..	..	..	..	वीरान	..	..	..	..	..	..	..	..	..	..	82
96	..	10	2	..	..	..	..	..	..	..	..	..	..	..	..	..	..	1	..	92	161	83
29	..	..	..	..	..	..	..	..	..	..	..	..	..	..	..	..	..	1	..	22	39	84
65	..	4	2	..	..	..	..	..	..	..	..	..	..	..	..	..	..	..	..	91	139	85
56	..	3	2	..	..	..	..	..	..	..	..	..	..	..	..	..	..	..	..	62	109	
3	..	1	..	..	..	..	..	..	..	..	..	..	..	..	..	..	..	..	..	6	8	
6	..	..	..	..	..	..	..	..	..	..	..	..	..	..	..	..	..	..	..	23	22	

जनगणना का प्राथमिक सारांश

स्थानीय कोड नं.	गांव/वार्ड गणना ब्लाक का नाम	गांव का क्षेत्रफल एकड़ में नगर/वार्ड का वर्ग कि.मी.में	आबाद रिहायशी मकानों की संख्या	परिवारों की संख्या	गिने गये व्यक्तियों की कुल संख्या (बेघरबार और संस्थाओं में रहने वाले व्यक्तियों सहित)			अनुसूचित जातियां		अनुसूचित जन-जातियां		साक्षर एवं शिक्षित व्यक्ति		(I-IX) कुल काम करने वाले	
					व्यक्ति	पु.	स्त्री	पु.	स्त्री	पु.	स्त्री	पु.	स्त्री	पु.	स्त्री
1	2	3	4	5	6	7	8	9	10	11	12	13	14	15	16
86	बिठलपुर	531.00	38	40	204	116	88	..	..	..	..	25	3	72	..
	बिठलपुर		23	25	126	73	53	..	..	..	..	9	..	46	..
	पंजाबी का टपरा		15	15	78	43	35	..	..	..	..	16	3	26	..
87	माखना खेड़ली	1,490.00	85	85	25	224	217	107	103	..	..	18	..	137	..
	माखना खेड़ली		71	71	362	186	176	84	83	..	..	13	..	114	..
	टपरा पंजाबी		8	8	43	23	20	23	20	..	..	2	..	16	..
	चक आसन		6	6	36	15	21	..	..	..	..	3	..	7	..
88	छीता खेड़ली	999.00	28	28	160	81	79	9	3	1	1	7	..	46	1
89	चक जुवाड़	288.00	15	15	77	40	37	..	..	..	..	10	..	25	..
90	जालेरा	497.00	50	51	286	146	140	23	19	..	..	17	..	92	17
91	पड़ासल्या	499.00	..	..	..	..	वीरान		..	..	..	..	..	..	..
92	चक पड़ासल्या	377.00	..	..	..	.	वीरान		..	..	..	..	..	..	..
93	गोहेड़ा	1,299.00	152	153	710	376	334	149	135	..	..	95	8	241	76
94	बमूली गुसाई	720.00	65	68	348	174	174	97	104	..	..	36	6	98	21
95	कबरसली	1,324.00	126	145	744	373	371	129	130	29	30	96	11	229	87
96	किलगांवड़ी	1,079.00	37	39	232	119	113	70	59	..	..	20	4	68	1
	किलगांवड़ी		37	39	232	119	113	70	59	..	..	20	4	68	1
	चमराना		..	..	..	..	वीरान		..	..	..	..	..	..	..
97	नगदी	211.00	95	110	550	298	252	102	74	..	..	166	4	151	18
98	हंसापुरा	855.00	39	47	232	120	112	19	21	..	..	34	7	63	11
99	नागदा	3,556.00	187	206	982	526	456	96	67	..	..	158	10	297	17
	नागदा		166	182	846	449	397	23	15	..	..	146	10	253	17
	चमराना		21	24	136	77	59	73	52	..	..	12	..	44	..
	भूतेश्वर		..	..	..	..	वीरान		..	..	..	..	..	..	..
	नागेश्वर		..	..	..	..	वीरान		..	..	..	..	..	..	..
100	ईच्छापुरा	1,056.00	62	72	374	197	177	17	17	..	..	35	..	120	3
101	चक ईच्छापुरा	64.00	..	..	..	..	वीरान		..	..	..	..	..	..	..
102	टर्रा माफी	383.00	46	55	278	145	133	32	35	4	1	25	..	80	4
103	छोटी	1,040.00	64	78	394	197	197	26	31	5	3	49	4	119	14
	छोटी		54	68	336	165	171	26	31	5	3	34	2	100	9
	चम्बल कालौनी		10	10	58	32	26	..	..	..	..	15	2	19	5
104	खिरनी	625.00	26	32	164	83	81	34	36	..	..	5	..	46	14
105	आसीदा	1,766.00	126	126	571	306	265	69	60	34	27	81	13	175	20
106	बगवाड़ा	1,191.00	54	56	289	148	141	35	44	..	..	15	..	88	..
107	बिलवाड़ा	1,370.00	86	86	445	232	213	39	33	20	20	60	1	130	12
108	पीथना खेड़ली	397.00	13	18	84	45	39	..	..	..	..	..	..	24	2
109	सुंडी	521.00	16	16	88	51	37	..	..	..	..	3	2	26	..
110	अड़वाड़	2,990.00	112	132	664	367	297	121	96	..	..	61	5	178	4
111	डाबरसा	1,196.00	78	196	527	284	243	61	57	3	4	75	11	155	1
112	गुढ़ा अड़वाढ़	737.00	49	53	231	110	121	39	44	..	..	23	..	75	14
113	प्रेमसर	4,035.00	351	359	1,813	940	873	177	173	35	44	293	41	562	71
	प्रेमसर		329	335	1,665	856	809	137	128	35	44	276	40	507	70
	चमारों का पुरा		22	24	148	84	64	40	45	..	..	17	1	55	1

काम करने वाले																						
I		II		III		IV		V(a)		V(b)		VI		VII		VIII		IX		X काम न करने वाले		स्थानीय कोड नं.
पु.	स्त्री	पु.	स्त्री	पु.	स्त्री	पु.	स्त्री	पु.	स्त्री	पु.	स्त्री	पु.	स्त्री	पु.	स्त्री	पु.	स्त्री	पु.	स्त्री	पु.	स्त्री	
17	18	19	20	21	22	23	24	25	26	27	28	29	30	31	32	33	34	35	36	37	38	1
72	..	..	..			..	..	..	..	..	..	.	..	..	..	..	..	..	..	44	88	86
46	..	..	..	..	..	..	..	..	..	...	..	.	..	...	..	..	..	..	..	27	53	
26	..	..	..	..	..	.	..	..	..	..	.	.	..	..	..	..	..	..	..	17	35	
105	..	25	..	..	..	..	..	2	..	..	.	.	..	2	..	..	..	3	..	87	217	87
89	..	18	..	..	..	..	..	2	..	..	..	.	..	2	..	..	..	3	..	72	176	
11	..	5	..	..	..	.	..	..	..	..	..	.	...	..	..	..	..	..	..	7	20	
5	..	2	..	..	..	.	..	..	..	..	..	..	..	..	..	..	..	..	..	8	21	
43	..	1	1	..	..	.	..	..	..	1	..	..	..	..	..	..	..	1	..	35	78	88
25	..	..	..	..	..	.	..	..	..	..	..	..	..	..	..	..	..	..	..	15	37	89
70	2	11	15	8	..	.	..	1	..	..	..	..	..	1	..	..	..	1	..	54	123	90
..	..	..	..	..	..	.	..	..	..	..	वीरान	..	..	..	..	..	..	..	..	..	..	91
..	..	..	..	..	..	.	..	..	..	..	वीरान	..	..	..	..	..	..	..	..	..	..	92
154	4	75	72	..	..	.	.	1	..	..	..	..	..	8	..	..	..	3	..	135	258	93
49	3	44	14	1	..	..	..	2	1	..	..	..	..	..	..	..	..	2	3	76	153	94
144	3	66	83	2	..	..	..	8	..	..	..	..	..	3	..	..	..	6	1	144	284	95
53	1	8	..	6	..	..	..	..	..	..	..	..	..	..	..	..	..	1	..	51	112	96
53	1	8	..	6	..	..	..	..	..	..	..	..	..	..	..	..	..	1	..	51	112	
..	..	..	..	..	..	..	..	..	..	..	वीरान	..	..	..	..	..	..	..	..	..	..	
82	4	24	..	17	1	..	..	4	2	1	...	14	10	3	1	..	..	6	..	147	234	97
43	5	6	..	7	1	..	..	5	2	..	..	..	2	2	..	..	..	..	1	57	101	98
198	13	33	..	23	1	..	..	1	..	5	..	..	..	3	..	2	..	32	3	229	439	99
171	13	19	..	22	1	..	..	1	..	5	..	..	..	3	..	2	..	30	3	196	380	
27	..	14	..	1	..	..	..	..	..	..		..	..	..	..	..	..	2	..	33	59	
.	..	..	..	..	..	..	..	..	..	..	वीरान	..	..	..	..	..	..	..	..	..	..	
..	..	..	..	..	..	..	..	..	..	..	वीरान	..	..	..	..	..	..	..	..	..	..	
97	..	6	..	13	..	..	..	2	2	..	..	..	..	..	1	..	..	2	..	77	174	100
..	..	..	..	..	..	..	..	..	..	..	वीरान	..	..	..	..	..	..	..	..	..	..	101
59	2	12	2	2	..	..	..	3	..	..	..	2	..	1	..	..	..	1	..	65	129	102
80	5	16	8	16	..	..	..	..	..	..	..	3	1	3	..	..	..	1	..	78	183	103
76	5	11	3	6	..	..	..	..	..	..	..	3	1	3	..	..	..	1	..	65	162	
4	..	5	5	10	..	..	..	..	..	..	..	..	..	..	..	..	..	..	..	13	21	
36	2	4	5	..	..	..	..	..	..	3	2	3	5	..	..	..	..	..	..	37	67	104
132	2	39	17	..	..	..	..	..	..	..	..	..	..	1	1	..	..	3	..	131	245	105
82	..	4	..	..	..	..	..	2	..	..	..	..	..	..	..	..	..	..	..	60	141	106
102	2	23	10	..	..	..	:	2	..	..	..	1	..	..	..	..	..	2	..	102	201	107
17	..	6	2	..	..	..	..	..	..	..	...	..	..	..	..	..	..	1	..	21	37	108
26	..	..	..	..	..	..	..	..	..	..	..	..	..	..	..	..	..	..	..	25	37	109
120	4	49	..	1	..	..	..	3	..	1	..	..	..	1	..	..	..	3	..	189	293	110
133	..	20	1	..	..	..	..	..	..	..	..	..	..	..	..	..	..	2	..	129	242	111
49	1	16	12	10	..	..	..	..	1	..	..	..	..	..	..	..	..	..	..	35	107	112
344	10	129	44	23	..	..	..	16	..	1	..	4	2	11	..	1	..	33	15	378	802	113
310	10	123	43	23	..	..	..	16	..	1	..	4	2	11	..	1	..	18	15	349	739	
34	..	6	1	..	..	..	..	..	..	..	..	..	..	..	..	..	..	15	..	29	63	

जनगणना का प्राथमिक सारांश

स्थानीय कोड नं.	गांव/वार्ड गणना ब्लाक का नाम	गांव का क्षेत्रफल एकड़ में नगर/वार्ड का वर्ग कि. मी. में	आबाद रिहायशी मकानों की संख्या	परिवारों की संख्या	गिने गये व्यक्तियों की कुल संख्या (बेघरबार और संस्थाओं में रहने वाले व्यक्तियों सहित)			अनुसूचित जातियां		अनुसूचित जन-जातियां		साक्षर एवं शिक्षित व्यक्ति		(I-IX) कुल काम करने वाले	
					व्यक्ति	पु.	स्त्री	पु.	स्त्री	पु.	स्त्री	पु.	स्त्री	पु.	स्त्री
1	2	3	4	5	6	7	8	9	10	11	12	13	14	15	16
114	पटपड़ा	1,538.00	39	45	246	124	122	22	21	..	..	18	..	79	1
	पटपड़ा		24	24	135	69	66	19	19	..	..	3	..	46	..
	कोलूखेड़ा		15	21	111	55	56	3	2	..	..	15	..	33	1
115	मावदा	739.00	56	78	362	191	171	57	63	12	10	38	..	106	17
116	ननावदा	1,933.00	193	221	1,042	539	503	170	159	..	..	81	2	316	14
	ननावदा		152	179	862	438	424	155	148	..	..	65	2	252	14
	मालीपुरा		41	42	180	101	79	15	11	..	..	16	..	64	..
117	साकड़ली	1,327.00	32	32	172	88	84	35	32	..	..	3	..	46	1
118	नापा खेड़ली	572.00	24	24	135	60	75	23	35	..	..	1	..	33	1
119	विजरपुर	2,304.00	176	182	1,015	526	489	82	64	67	64	48	5	285	39
	विजरपुर		96	100	591	296	295	17	13	52	56	45	5	168	31
	चमराना		20	22	124	70	54	65	51	5	3	..	..	33	1
	माली का वाड़या		60	60	300	160	140	..	..	10	5	3	..	84	7
120	गुरनावदा उतनवाड़	1,316.00	44	53	348	191	157	62	46	..	..	12	1	95	3
121	दुबड़ी उतनवाड़	577.00	55	76	393	215	178	88	76	..	..	14	..	101	4
	दुबड़ी		25	40	213	118	95	..	..	..	..	14	..	53	2
	चमराना		30	36	180	97	83	88	76	..	..	..	..	48	2
122	छोटा खेड़ा	699.00	58	68	445	247	198	15	13	67	54	27	3	119	47
123	बड़ा खेड़ा	780.00	39	40	210	116	94	18	17	..	..	17	..	38	2
124	पची पुरा	1,698.00	90	90	471	227	244	35	31	2	4	33	2	143	24
125	रिगनी	519.00	33	33	167	88	79	3	1	10	6	4	1	48	10
126	किलोरच	991.00	46	46	223	117	106	28	33	..	..	28	1	65	12
127	पीपल्दी	368.00	18	18	98	58	40	..	..	..	..	24	..	28	..
128	दौलतपुरा	694.00	50	50	255	126	129	26	23	..	..	23	1	71	2
129	किशोरपुरा	813.00	59	59	280	145	135	11	9	..	..	33	8	91	7
130	कुन्ड हेवली	1,511.00	123	130	631	320	311	40	33	10	9	64	6	178	17
	कुन्ड हेवली		109	116	555	280	275	40	33	10	9	63	6	155	17
	माली की झोपड़ी		14	14	76	40	36	..	..	..	..	1	..	23	..
131	रामगावड़ी	1,272.00	66	78	374	186	188	76	77	..	..	43	5	108	11
132	काठोंदी	855.00	39	44	227	117	110	23	22	9	6	20	3	60	8
	काठोंदी		20	21	107	60	47	26	20	9	6	4	..	30	2
	गोपालपुरा		19	23	120	57	63	2	2	..	..	16	3	30	6
133	कनापुर	4,512.00	286	287	1512	775	737	146	127	7	8	171	9	480	54
	कनापुर		233	233	1236	630	606	23	17	..	..	155	7	388	18
	तकिया		7	7	48	25	23	3	2	7	8	3	..	18	6
	चमराना		46	47	228	120	108	120	108	..	..	13	2	74	30
134	अजापुरा	1,680.00	129	157	858	442	416	98	83	24	31	126	6	241	60
	अजापुरा		95	118	683	348	335	4	2	24	31	123	6	189	21
	चमराना		34	39	175	94	81	94	81	..	..	3	..	52	39
	अनगढ़ बालाजी		..	..	..	..	..		बीरान		..	..	..	..	..
135	बमोरीहाला	530.00	49	64	387	187	200	44	58	8	8	60	4	79	7
136	मलपुरा	410.00	27	30	163	88	75	..	..	..	..	6	..	50	2
137	चोड़पुर	564.00	25	25	139	70	69	.	..	6	9	16	2	37	3

श्योपुर तहसील

काम करने वाले																				काम न करने वाले		स्थानीय कोड नं.
I		II		III		IV		V(a)		V(b)		VI		VII		VIII		IX		X		
पु.	स्त्री	पु.	स्त्री	पु.	स्त्री	पु.	स्त्री	पु.	स्त्री	पु.	स्त्री	पु.	स्त्री	पु.	स्त्री	पु.	स्त्री	पु.	स्त्री	पु.	स्त्री	
17	18	19	20	21	22	23	24	25	26	27	28	29	30	31	32	33	34	35	36	37	38	1
67	..	12	1	..	..	..	..	..	..	..	..	..	..	..	..	..	..	..	..	45	121	114
35	..	11	..	..	..	..	..	..	..	..	..	..	..	..	..	..	..	..	..	23	66	
32	..	1	1	..	..	..	..	..	..	..	..	..	..	..	..	..	..	..	..	22	55	
74	2	27	14	1	..	..	..	2	..	..	..	..	..	..	1	..	..	2	..	85	154	115
258	6	46	7	1	1	..	..	2	..	1	..	..	..	2	..	..	..	6	..	223	489	116
205	6	40	7	1	1	..	..	..	..	..	..	..	..	..	..	..	..	6	..	186	410	
53	..	6	..	..	..	..	..	2	..	1	..	..	..	2	..	..	..	..	..	37	79	
46	1	..	..	..	..	..	..	..	..	..	..	..	..	..	..	..	..	..	..	42	83	117
21	1	2	..	..	..	..	..	..	..	..	..	..	..	..	..	..	..	10	..	27	74	118
209	4	62	34	5	..	..	..	4	..	..	..	..	..	2	..	..	..	3	1	241	450	119
119	1	37	29	3	..	..	..	4	..	..	..	..	..	2	.	..	..	3	1	128	264	
18	..	14	1	1	..	..	..	..	..	..	..	..	..	..	..	..	..	..	..	37	53	
72	3	11	4	1	..	..	..	..	..	..	..	..	..	..	..	..	..	..	..	76	133	
87	1	..	2	4	..	..	..	..	..	..	..	..	..	2	..	..	..	2	..	96	154	120
84	2	13	2	..	..	..	..	..	..	1	..	..	..	1	..	..	..	2	..	114	174	121
49	2	1	..	..	..	..	..	..	..	..	..	..	..	..	..	..	..	2	..	65	93	
35	..	12	2	..	..	..	..	..	..	1	..	..	..	1	..	..	..	..	..	49	81	
64	3	54	44	..	..	..	..	1	..	..	..	..	..	..	..	..	..	..	..	128	151	122
37	2	1	..	..	..	..	..	..	..	..	..	..	..	..	..	..	..	..	..	78	92	123
114	6	26	18	..	..	..	..	..	..	..	..	..	..	..	..	..	..	3	..	84	220	124
41	5	7	4	..	..	..	..	..	..	..	..	..	..	..	..	..	1	..	..	40	69	125
53	8	10	4	1	..	..	..	..	..	..	..	..	..	1	..	..	..	..	..	52	94	126
28	...	..	..	..	..	..	..	..	..	..	..	..	..	..	..	..	..	..	..	30	40	127
65	2	4	..	..	..	..	..	..	..	..	..	...	..	..	..	1	..	1	..	55	127	128
69	2	18	5	..	..	..	..	4	..	..	..	..	..	..	..	..	..	..	..	54	128	129
122	10	34	7	16	..	..	..	1	..	..	..	..	..	3	..	..	..	2	..	142	294	130
108	10	29	7	13	..	..	..	1	..	..	..	..	..	2	..	..	..	2	..	125	258	
14	..	5	..	3	..	..	..	..	..	..	..	..	..	1	..	..	..	..	..	17	36	
70	4	35	7	..	..	..	..	..	..	..	..	..	..	..	..	..	..	3	..	78	177	131
43	4	17	4	..	..	..	..	..	..	..	..	..	..	..	..	..	..	..	..	57	102	132
23	..	7	2	..	..	..	..	..	..	..	..	..	..	..	..	..	..	..	..	30	45	
23	4	10	2	..	..	..	..	..	..	..	..	..	..	..	..	..	..	..	..	27	57	
358	9	90	39	3	..	..	..	10	4	1	..	1	..	9	..	1	..	7	2	295	683	133
316	9	42	3	2	..	..	..	10	4	1	..	1	..	9	..	1	..	6	2	242	588	
7	..	10	6	1	..	..	..	..	..	..	..	..	..	..	..	..	..	..	..	7	17	
35	..	38	30	..	..	..	..	..	..	..	..	..	..	..	..		..	1	..	46	78	
152	10	68	50	4	..	..	..	6	..	..	..	5	..	2	..	..	..	4	..	201	356	134
143	5	30	16	2	..	..	..	6	..	..	..	2	..	2	..	..	..	4	..	159	314	
9	5	38	34	2	..	..	..	..	..	..	..	3	..	..	..	..	..	..	..	42	42	
..	..	..	..	..	..	..	..	वीरान		..	..	..	..	..	..	..	..	..	..	..	..	
54	3	23	4	..	..	...	..	..	..	..	..	..	..	..	..	..	..	2	..	108	193	135
47	2	..	..	3	..	..	..	..	..	..	..	..	..	..	..	..	..	..	..	38	73	136
26	2	3	..	6	1	..	..	..	..	..	..	..	..	..	..	..	..	2	..	33	66	137

जनगणना का प्राथमिक सारांश

स्थानीय कोड नं.	गांव/वार्ड गणना ब्लाक का नाम	गांव का क्षेत्रफल एकड़ में नगर/वार्ड का वर्ग कि.मी.में	आबाद रिहायशी मकानों की संख्या	परिवारों की संख्या	गिने गये व्यक्तियों की कुल संख्या (बेघर बार और संस्थाओं में रहने वाले व्यक्तियों सहित) व्यक्ति	पु.	स्त्री	अनुसूचित जातियां पु.	स्त्री	अनुसूचित जन-जातियां पु.	स्त्री	साक्षर एवं शिक्षित व्यक्ति पु.	स्त्री	(I-IX) कुल काम करने वाले पु.	स्त्री
1	2	3	4	5	6	7	8	9	10	11	12	13	14	15	16
138	पेमपुरा हवेली	779.00	23	25	147	78	69	2	3	..	..	8	..	47	..
139	मऊ	1,276.00	36	41	230	114	116	11	12	60	66	18	1	63	32
	मऊ		36	41	230	114	116	11	12	60	66	18	1	63	32
	चमराना		..	..	..	..	..	वीरान		..	..	..	..	..	..
140	हसनपुर हवेली	165.00	..	..	..	..	..	वीरान		..	..	..	..	..	..
141	जेदा	1,745.00	70	85	618	329	289	97	87	..	..	56	2	197	30
142	मंठेपुरा	259.00	44	44	249	119	130	74	77	..	..	39	..	65	15
143	गुबाड़ी	539.00	42	42	209	107	102	42	50	..	..	37	2	68	15
144	सलापुरा	570.00	35	35	160	86	74	..	..	64	54	4	1	53	1
145	श्योपुर कलां	2,855.00	..	..	..	बाह्य/वृद्धि क्षेत्र के रूप में श्योपुर नगर में सम्मलित						..	..	...	..
146	दलारना खुर्द	492.00	12	14	65	36	29	..	..	19	20	8	1	20	..
147	जाटखेड़ा	1,083.00	78	78	428	237	191	80	67	2	2	44	1	130	2
148	रायपुरा	813.00	141	160	811	427	384	190	169	15	6	147	11	230	5
149	मुकन्दपुरा	146.00	..	..	..	..	..	वीरान		..	..	..	..	..	..
150	दातरदा खुर्द	1,294.00	49	49	256	125	131	..	..	92	85	2	..	57	..
151	बरधा बुजुर्ग	8,738.00	154	155	815	433	382	95	89	122	104	43	1	262	5
	बरधा बुजुर्ग		96	96	518	275	243	44	48	24	17	39	..	165	4
	सहराना		47	48	242	125	117	27	30	98	87	..	..	79	..
	चमराना		11	11	55	33	22	24	11	..	..	4	1	18	1
152	कलारना	890.00	120	122	609	326	283	43	30	209	186	31	..	165	5
	कलारना		40	42	214	118	96	43	30	1	..	16	..	58	2
	सहराना		80	80	395	208	187	..	..	208	186	15	..	107	3
153	ढेंगदा	3,121.00	72	73	412	197	215	119	128	46	39	2	..	110	13
	ढेंगदा		18	18	80	39	41	..	..	..	..	2	..	25	..
	सहराना		54	55	332	158	174	119	128	46	39	..	..	85	13
154	बगवाज	2,531.00	184	184	818	435	383	38	36	147	113	61	5	265	71
	बगवाज		162	162	727	385	342	38	36	99	72	59	5	236	47
	सहराना		21	21	89	48	41	..	..	48	41	..	..	28	24
	मोतीकुई		1	1	2	2	..	..	..	..	..	2	..	1	..
	इदगाह		..	..	..	..	..	वीरान	..	..	..	..	..	..	..
	ग्यारसीपुरा		..	..	..	..	..	वीरान	..	..	..	..	..	..	..
155	अमेंपुरा	904.00	13	13	73	33	40	..	..	33	40	2	1	16	22
156	रामपुरा डांग	659.00	39	39	212	103	104	..	..	108	104	2	..	54	15
	रामपुरा डांग		19	19	114	59	55	..	..	59	55	2	..	28	13
	सहराना		20	20	98	49	49	..	..	49	49	..	..	26	2
157	बिरमपुरा	418.00	15	15	80	42	38	..	..	..	..	..	..	20	..
158	नयागांव गुजरान	638.00	..	..	..	..	..	वीरान	..	..	..	..	..	..	..
159	सेमल्दा हवेली	1414.00	63	63	356	188	168	..	..	103	92	8	..	102	6
160	बाउन्दा उर्फ कालीतलाई	6,296.00	1	1	2	2	..	..	..	..	..	..	..	2	..
161	मयापुर	3,357.00	47	51	251	128	123	..	..	127	123	..	..	60	5
162	फतेहपुर ता. तोदन	2,737.40	48	54	297	154	143	..	..	63	53	22	1	101	8
	फतेहपुर ता. तोदन		48	54	297	154	143	..	..	63	53	22	1	101	8
	सहराना		..	..	..	..	..	वीरान	..	..	..	..	..	..	..

श्योपुर तहसील

काम करने वाले																						
I		II		III		IV		V(a)		V(b)		VI		VII		VIII		IX		X काम न करने वाले		स्थानीय कोड नं.
पु.	स्त्री	पु.	स्त्री	पु.	स्त्री	पु.	स्त्री	पु.	स्त्री	पु.	स्त्री	पु.	स्त्री	पु.	स्त्री	पु.	स्त्री	पु.	स्त्री	पु.	स्त्री	
17	18	19	20	21	22	23	24	25	26	27	28	29	30	31	32	33	34	35	36	37	38	1
38	..	1	..	8	..	..	..	..	..	..	..	..	..	..	..	..	..	..	..	31	69	138
37	5	22	27	2	.	..	..	..	..	..	..	..	..	..	..	1	..	1	..	51	84	139
37	5	22	27	2	.	..	..	..	..	..	..	..	..	..	..	1	..	1	..	51	84	
..	..	..	..	.	..	.	..	वीरान		..	..	..	..	..	..	..	..	..	..	..	..	
..	..	..	..	..	.	..	..	वीरान		..	..	..	..	..	..	..	..	..	..	..	..	140
86	6	32	3	76	2(	.	..	..	..	..	..	1	..	..	..	..	1	2	..	132	259	141
21	2	9	..	6	.	.	..	..	..	1	..	1	..	..	..	1	..	26	13	54	115	142
36	1	15	2	6	..	.	..	1	..	..	3	5	8	..	..	1	..	4	1	39	87	143
11	..	12	1	9	.	..	..	..	..	..	..	..	..	2	..	..	..	19	..	33	73	144
..	..	..	..	..	.	..	..	वाह्य वृद्धि के रूप में श्योपुर दगर में सम्मलित								..	..	..	..	..	..	145
7	..	13	..	...	..	..	..	..	..	..	..	..	..	..	..	..	..	..	..	15	29	146
102	..	12	1	10	1	..	..	..	..	..	..	..	..	1	..	1	..	4	..	107	189	147
181	1	25	2	10	..	..	..	2	..	1	1	1	1	6	..	..	..	4	..	197	379	148
..	..	..	..	.	.	..	..	वीरान		..	..	..	..	..	..	..	..	..	..	..	..	149
44	..	12	..	..	..	..	..	..	..	..	..	..	..	..	..	..	..	1	..	68	131	150
237	4	16	..	3	..	..	..	..	..	3	1	..	..	1	..	..	..	2	..	171	377	151
145	3	12	..	3	..	..	.	..	..	3	1	..	..	..	..	..	..	2	..	110	239	
47	..	4	..	..	..	..	..	..	..	..	..	..	..	1	..	..	..	..	..	46	117	
18	1	..	..	..	..	..	..	..	..	..	..	..	..	.	..	..	..	..	..	15	21	
151	..	11	5	2	..	..	..	..	..	..	..	..	..	..	..	..	..	1	..	161	278	152
57	..	1	2	..	..	..	..	..	..	..	..	..	..	..	..	..	..	..	..	60	94	
94	..	10	3	2	..	..	..	..	..	..	..	..	..	..	..	..	..	1	..	101	184	
39	1	54	1	14	..	..	..	..	..	..	..	..	..	3	11	..	..	..	..	87	202	153
11	..	4	..	10	..	..	..	..	..	..	..	..	..	..	..	..	..	..	..	14	41	
28	1	50	1	4	..	..	..	..	..	..	..	..	..	3	11	..	..	..	..	73	161	
182	1	44	23	17	..	..	..	2	..	2	..	..	..	11	47	3	..	4	..	170	312	154
161	1	42	17	16	..	..	..	2	..	2	..	..	..	7	29	3	..	3	..	149	295	
21	..	2	6	1	..	..	..	..	..	..	..	..	..	4	18	..	..	..	..	20	17	
..	..	..	..	..	.	..	..	..	..	..	..	..	..	..	..	..	..	1	..	1	..	
..	.	..	..	..	..	..	.	वीरान		..	.	..	..	..	..	..	..	..	..	..	..	
..	..	..	..	..	..	..	..	वीरान		..	..	..	..	..	..	..	..	..	..	..	..	155
19	..	..	..	.	..	..	..	..	..	..	..	..	..	6	22	..	..	..	..	17	18	156
49	..	7	3	3	..	..	..	1	2	..	..	..	..	3	10	..	..	..	..	54	89	
22	..	2	1	..	..	..	..	1	2	..	..	..	..	3	10	..	..	..	..	31	42	
18	..	5	2	3	..	..	..	..	..	..	..	..	..	..	..	..	..	..	..	23	47	157
19	..	.	..	..	..	..	..	..	..	..	..	..	..	..	..	..	..	1	..	22	38	158
..	..	..	.	..	..	..	..	वीरान		..	..	..	..	..	..	..	..	..	..	..	..	159
73	..	11	6	18	..	..	..	..	..	..	..	..	..	..	..	..	..	..	..	36	162	
1	..	1	..	..	..	..	..	..	..	..	..	..	..	..	..	..	..	..	..	..	..	160
58	2	2	3	..	..	..	..	..	..	..	..	..	..	..	..	..	..	..	..	68	118	161
89	..	12	8	..	..	..	..	..	..	..	..	..	..	..	..	..	..	..	..	53	135	162
89	..	12	8	..	..	..	..	..	..	..	..	..	..	..	..	..	..	..	..	53	135	
..	..	..	..	..	..	..	..	वीरान		..	..	..	..	..	..	..	..	..	..	..	..	

जनगणना का प्राथमिक सारांश

स्थानीय	गांव/वार्ड गणना ब्लाक का नाम	गांव का क्षेत्रफल एकड़ में नगर/वार्ड का वर्ग कि. मी. में	आबाद रिहायशी मकानों की संख्या	परिवारों की संख्या	गिने गये व्यक्तियों की कुल संख्या (बेघरबार और संस्थाओं में रहने वाले व्यक्तियों सहित)			अनुसूचित जातियां		अनुसूचित जनजातियां		साक्षर एव शिक्षित व्यक्ति		(I-IX) कुल काम करने वाले	
					व्यक्ति	पु.	स्त्री	पु.	स्त्री	पु.	स्त्री	पु.	स्त्री	पु.	स्त्री
1	2	3	4	5	6	7	8	9	10	11	12	13	14	15	16
163	शाहपुरा	847.00	..	..	..	वीरान	..	..	..	..	..	..	..	..	..
	सहराना		..	..	..	वीरान	..	..	..	..	..	..	..	..	..
164	गोड़ाखेड़ी	355.00	9	9	50	26	24	..	..	..	..	..	..	11	..
165	माधोराजपुरा	1,002.00	67	69	347	189	158	99	89	..	..	11	6	88	4
	माधौराजपुरा		4	4	14	7	7	..	..	..	..	2	..	6	3
	चकनसीरपुरा		17	19	100	56	44	..	..	..	..	6	4	21	..
	कौशलपुरा		36	36	188	99	89	99	89	..	..	..	.	48	1
	डलिहारी		10	10	45	27	18	..	..	..	..	3	2	13	..
166	फिलोजपुरा	1,555.00	156	177	959	529	430	112	110	119	89	143	11	288	28
	फिलोजपुरा		116	137	760	423	337	86	74	74	48	135	11	227	17
	गूजरगांवड़ी		9	9	42	23	19	1	..	..	..	8	..	12	2
	मैरूखेड़ी		31	31	157	83	74	25	45	45	41	..	..	49	9
	अनगढ़ बालाजी		..	..	..	वीरान	..	..	..	..	..	..	..	..	..
	सायलाजी		..	..	..	वीरान	..	..	..	..	..	..	..	..	..
167	ढोढपुर	1,263.00	46	60	359	191	168	61	60	55	43	23	..	94	5
	ढोढपुर		29	43	241	127	114	52	49	..	..	23	..	64	4
	चमराना		14	14	98	55	43	..	..	55	43	..	..	24	1
	सहराना		3	3	20	9	11	9	11	..	..	..	..	6	..
168	लात	510.00	44	53	262	138	124	61	56	6	11	30	..	75	6
169	नयागांव ढोढपुर	1,498.00	137	161	835	452	383	95	70	180	155	84	7	234	13
	नयागांव		80	102	542	295	247	95	70	23	19	83	7	156	8
	सहराना		57	59	293	157	136	..	..	157	136	1	..	78	5
170	आवदा	12,127.00	212	231	1138	612	526	35	34	382	359	124	12	337	33
	आवदा		66	72	315	185	130	10	11	5	..	100	9	99	2
	तालाब का सहराना		48	60	299	162	137	4	7	154	130	5	..	104	24
	धाबा का सहराना		9	9	60	33	27	..	..	33	27	..	..	16	..
	सहराना बंगला		89	90	464	232	232	21	16	190	202	19	3	118	7
171	सरजूपुरा	1,085.00	69	75	387	192	195	..	..	135	139	32	4	115	13
172	मालीपुरा	709.00	90	90	463	243	220	5	7	29	20	32	1	159	3
173	राड़ेप	3,876.00	397	403	2035	1058	977	250	234	271	251	259	35	598	60
	राड़ेप		397	403	2035	1058	977	250	234	271	251	259	35	598	60
	सहराना		..	..	..	वीरान	..	..	..	..	..	..	..	..	..
174	जानपुरा	944.00	59	76	365	177	188	5	3	83	84	5	..	91	7
175	लाडपुरा रतोदन	621.00	2	2	6	5	1	..	..	..	..	4	..	2	..
176	तलावड़ा	1,039.00	131	171	964	250	444	135	128	135	108	154	..	302	14
177	हलगांवडा तुजुर्ग	2,549.00	85	135	631	337	294	132	125	1	2	121	10	182	4
	हलगांवडा		71	120	560	298	262	129	122	..	..	112	4	164	4
	डाक बंगला		8	9	28	14	14	3	3	1	2	1	..	9	..
	ढाकना		6	6	43	25	18	..	..	..	..	8	6	9	..
178	लोंड़	1,101.00	51	51	295	158	137	20	16	11	17	16	3	82	..
179	चन्दपुरा	1,182.00	49	49	249	121	128	8	7	..	..	51	7	63	2
180	तुलसेफ	2,424.00	133	141	691	359	332	100	85	..	..	83	6	205	2
181	भमुन्दर	832.00	51	59	288	161	127	44	35	2	5	18	1	106	1

श्योपुर तहसील

काम करने वाले																				काम न करने वाले		स्थानीय कोड नं
I		II		III		IV		V(a)		V(b)		VI		VII		VIII		IX		X		
पु.	स्त्री	पु.	स्त्री	पु.	स्त्री	पु.	स्त्री	पु.	स्त्री	पु.	स्त्री	पु.	स्त्री	पु.	स्त्री	पु.	स्त्री	पु.	स्त्री	पु.	स्त्री	
17	18	19	20	21	22	23	24	25	26	27	28	29	30	31	32	33	34	35	36	37	38	1
..	..	..	..	.	..	..	..	..	..	..	..	..	वीरान	..	..	..	..	..	..	..	..	163
..	..	..	..	.	..	..	..	..	..	..	..	...	वीरान	..	..	..	..	..	..	..	..	
..	..	11	..	.	..	..	..	..	..	..	..	..	..	..	..	..	..	..	..	15	24	164
76	3	5	1	.	..	..	..	7	..	..	..	..	..	..	..	..	..	..	..	101	154	165
2	2	4	1	.	..	..	..	..	..	..	..	..	..	..	..	..	..	..	..	1	4	
21	..	..	..	.	..	..	..	..	..	..	..	..	..	..	..	..	..	..	..	35	44	
41	1	..	..	.	..	..	..	7	..	..	..	..	..	..	..	..	..	..	..	51	88	
12	..	1	..	.	..	..	..	..	..	..	..	..	..	..	..	..	..	..	..	14	18	
184	4	83	24	2	..	..	..	1	..	..	..	..	..	4	..	1	..	13	..	241	402	166
142	2	64	15	2	..	..	..	1	..	..	..	..	..	4	..	1	..	13	..	196	320	
11	2	1	..	..	..	..	..	..	..	..	..	..	..	..	..	..	..	..	..	11	17	
31	..	18	9	..	..	..	..	..	..	..	..	..	..	..	..	..	..	..	..	36	54	
..	..	..	..	..	..	..	..	..	..	..	..	..	वीरान	..	..	..	..	..	..	..	..	
..	..	..	..	..	..	..	..	..	..	..	..	..	वीरान	..	..	..	..	:	..	..	..	
60	2	31	2	..	..	..	..	..	..	..	..	..	..	..	..	..	..	3	1	97	163	167
51	2	10	1	..	..	..	..	..	..	..	..	..	..	..	..	..	..	3	1	63	110	
3	..	21	1	..	..	..	..	..	..	..	..	..	..	..	..	..	..	..	..	31	42	
6	..	..	..	..	..	..	..	..	..	..	..	..	..	..	..	..	..	..	..	3	11	
54	..	19	6	1	..	..	..	..	..	..	..	..	..	..	..	..	..	1	..	63	118	168
165	7	66	6	..	..	..	..	1	..	1	..	..	..	..	..	..	..	1	..	218	370	169
117	6	36	2	..	..	..	..	1	..	1	..	..	..	..	..	..	..	1	..	139	239	
48	1	30	4	..	..	..	..	..	..	..	..	..	..	..	..	..	..	..	..	79	131	
168	5	143	27	11	..	..	.	4	..	..	..	..	..	..	..	..	..	11	1	275	493	170
65	1	13	..	9	..	..	..	1	..	..	..	..	..	..	..	..	..	11	1	86	128	
38	4	61	20	2	..	..	..	3	..	..	..	..	..	..	..	..	..	..	..	58	113	
15	..	1	..	..	..	..	..	..	..	..	..	..	..	..	..	..	..	..	..	17	27	
50	..	68	7	..	..	..	..	..	..	..	..	..	..	..	..	..	..	..	..	114	225	
71	2	44	11	..	..	..	..	..	..	..	..	..	..	..	..	..	..	..	..	77	182	1 1
135	2	20	1	..	..	..	..	1	..	.	..	..	..	..	..	..	..	3	..	84	217	172
385	4	170	54	13	..	..	..	10	..	4	..	..	..	9	..	..	...	7	2	460	917	173
385	4	170	54	13	..	..	..	10	..	4	..	..	..	9			..	7	2	460	917	
..	..	..	..	..	..	..	..	..	..	..	..	..	वीरान	..			..	..	..	..	..	
66	1	25	6	..	..	..	..	..	..	..	..	..	..	..		..	..	..	..	86	181	174
1	..	1	..	..	..	..	..	..	..	..	..	..	..	..	..	..	..	..	..	3	1	175
172	..	111	13	9	..	..	..	4	..	.		..	..	2	..	..	:	4	..	218	430	176
120	..	55	4	2	..	..	..	1	..	..	..	3	..	1	..	..	..	..	..	155	290	177
111	..	47	4	1	..	..	..	1	..	..	..	3	..	1	..	..	..	..	..	134	258	
..	..	8	..	1	..	..	..	..	..	..	..	..	..	..	..	..	..		..	5	14	
9	..	..	..	..	..	..	..	..	..	..	..	..	..	..	..	..	..	..	..	16	18	
68	..	13	..	..	..	..	..	..	..	..	..	..	..	..	..	..	..	1	..	76	137	178
56	1	2	..	2	..	..	..	..	..	..	..	..	..	1	..	..	..	2	1	58	126	179
152	..	50	2	..	..	..	..	..	..	..	..	..	..	1	..	..	..	2	..	154	330	180
73	1	11	..	17	..	..	..	..	..	..	..	..	..	..	..	..	..	5	..	55	126	181

जनगणना का प्राथमिक सारांश

स्थानीय कोड नं.	गाँव/वार्ड गणना ब्लाक का नाम	गाँव का क्षेत्रफल एकड़ में नगर/वार्ड का वर्ग कि.मी. में	आबाद रिहायशी मकानों की संख्या	परिवारों की संख्या	गिने गये व्यक्तियों की कुल संख्या (बेघरबार और संस्थाओं में रहने वाले व्यक्तियों सहित)			अनुसूचित जातियां		अनुसूचित जन-जातियां		साक्षर एवं शिक्षित व्यक्ति		(I–IX) कुल काम करने वाले	
					व्यक्ति	पु.	स्त्री	पु.	स्त्री	पु.	स्त्री	पु.	स्त्री	पु.	स्त्री
1	2	3	4	5	6	7	8	9	10	11	12	13	14	15	16
182	बमोरी जाट	1,463.00	59	75	459	233	226	48	51	44	39	36	3	126	9
183	पांडोला	4,678.00	455	504	2791	1493	1298	221	193	165	132	330	47	813	107
	पांडोला		391	429	2411	1296	1115	221	193	135	109	314	47	693	93
	दयालपुरा		64	75	380	197	183	..	..	30	23	16	..	120	14
184	करन्या खेड़ली	914.00	56	61	389	196	193	92	90	36	48	5	..	116	52
185	मूंडला	1,257.00	57	58	291	153	138	48	45	..	..	9	..	97	1
	मूंडला		44	44	220	113	107	9	14	..	..	8	..	71	1
	चमरानी		13	14	71	40	31	39	31	..	..	1	..	26	..
186	बिलेण्डी	304.00	20	21	106	54	52	20	24	..	..	4	..	32	2
187	पांडोली	1,240.00	75	75	434	213	221	16	22	3	8	55	1	124	3
188	गलमान्या	1,231.00	97	97	527	277	250	67	51	4	2	91	1	138	8
	गलमान्या		97	97	527	277	250	67	51	4	2	91	1	138	8
	गलमानी		..	..	..	..	..	..	वीरान	..	..	..	..	..	..
189	लुहाड़	1,640.00	102	114	656	370	286	133	102	1	3	34	..	211	..
	लुहाड़		102	114	656	370	286	133	102	1	3	34	..	211	..
	किशनपुरा		..	..	..	..	..	..	वीरान	..	..	..	..	..	..
	महरिरपुरा		..	..	..	..	..	..	वीरान	..	..	..	..	..	..
190	क्षुहाड़ी खेड़ा	398.00	..	..	..	..	..	..	वीरान	..	..	..	..	..	..
191	ढीकरिया	516.00	21	21	126	61	65	13	9	..	..	3	..	32	..
192	अलापुरा	1,754.00	120	120	617	322	295	171	150	..	..	73	3	187	32
	अलापुरा		120	120	617	322	295	171	150	..	..	73	3	187	32
	धुआला		..	..	..	..	..	..	वीरान	..	..	..	..	..	
193	हरनीखेड़ी	497.00	79	93	459	243	216	57	49	17	14	54	2	137	2
194	श्रीजी की गांवडी	440.00	21	27	130	73	57	24	20	..	..	7	..	40	..
195	नारायनपुरा	1,118.00	71	84	483	251	232	74	70	24	23	48	1	132	1
196	किशनपुरा	1,139.00	..	..	..	..	..	..	वीरान	..	..	..	..	..	..
197	दुकालियाखेड़ा	676.00	17	17	82	41	41	18	18	..	..	3	..	21	..
198	उतनवाड़	5,404.00	191	206	987	531	456	136	120	..	..	65	..	290	8
	उतनवाड़		145	154	720	390	330	136	120	..	..	65	..	212	8
	मजराकोथ		46	52	267	141	126	..	..	..	..	..	..	78	..
	चौकी कस्टम		..	..	..	..	..	..	वीरान	..	..	..	..		..
199	बाड़ी खेड़ा	682.00	48	52	291	140	151	75	78	..	..	..	..	90	4
	बाड़ीखेड़ा		39	42	225	103	122	38	49	..	..	..	..	68	3
	भेरूपुरा		9	10	66	37	29	37	29	..	..	..	..	22	1
200	राजोरा	1,388.00	27	32	177	94	83	9	14	..	..	..	..	63	..
201	पनवाड़	1,455.00	79	105	605	318	287	76	64	..	..	20	..	192	2
	पनवाड़		38	52	277	145	132	76	64	..	..	20	..	88	..
	रौंडी		41	53	328	173	155	..	..	..	..	..	..	104	2
202	पहाड़ली	992.00	52	69	385	211	174	5	1	11	10	42	2	118	5
	पहाड़नी		44	57	304	161	143	5	1	11	10	28	1	87	5
	गूजरवाडा		8	12	81	50	31	..	..	..	..	14	1	31	..
203	बाजड़नी	1,443.00	55	70	392	211	181	56	52	9	6	12	..	120	12
204	बालापुरा	950.00	46	50	274	139	135	59	54	..	..	..	..	86	..
	बालापुरा		46	50	274	139	135	59	54	..	..	..	..	86	..
	मोहम्मदपुर		..	..	..	..	..	..	वीरान	..	..	..	..	..	..

काम करने वाले																						
I		II		III		IV		V(a)		V(b)		VI		VII		VIII		IX		X काम न करने वाले		स्थानीय कोड नं.
पु.	स्त्री	पु.	स्त्री	पु.	स्त्री	पु.	स्त्री	पु.	स्त्री	पु.	स्त्री	पु.	स्त्री	पु.	स्त्री	पु.	स्त्री	पु.	स्त्री	पु.	स्त्री	
17	18	19	20	21	22	23	24	25	26	27	28	29	30	31	32	33	34	35	36	37	38	1
87	4	22	5	11	.	..	..	3	..	..	..	..	..	..	..	..	..	3	..	107	217	182
446	18	171	64	23	1	..	..	109	17	10	1	2	..	22	3	1	..	29	3	680	1191	183
349	16	153	52	18	1	..	..	109	17	10	1	2	..	22	3	1	..	29	3	603	1022	
97	2	18	12	5	.	..	..	..	..	..	..	..	..	..	..	..	..	..	..	77	169	
76	1	30	31	10	.	..	.	..	..	..	..	..	..	..	..	..	..	..	20	80	141	184
79	..	7	..	6	1	..	.	2	..	..	..	..	..	..	..	..	..	3	..	56	137	185
58	..	3	..	6	1	..	.	2	..	..	..	..	..	..	..	..	..	2	..	42	106	
21	..	4	..	..	.	..	.	..	..	..	..	..	..	..	..	..	..	1	..	14	31	
22	..	10	2	..	.	..	..	..	..	..	..	..	..	..	..	..	..	..	..	22	50	186
114	3	9	..	..	.	..	..	..	..	..	..	..	..	..	..	..	..	1	..	89	218	187
113	6	22	2	..	..	..	..	..	..	..	..	..	..	..	..	..	..	3	..	139	242	188
113	6	22	2	..	..	..	..	..	..	..	..	..	..	..	..	..	..	3	..	139	242	
..	..	..	..	..	..	..	..	..	..	..	वीरान	..	..	..	..	..	..	..	..	..	..	
165	..	26	..	15	..	..	..	1	..	..	..	..	..	..	..	..	..	4	..	159	286	189
165	..	26	..	15	..	..	..	1	..	..	..	..	..	..	..	..	..	4	..	159	286	
..	..	..	..	..	..	..	..	..	..	..	वीरान	..	..	..	..	..	..	..	..	..	..	
..	..	..	..	..	..	..	..	..	..	..	वीरान	..	..	..	..	..	..	..	..	..	..	
..	..	..	..	..	..	..	..	..	..	..	वीरान	..	..	..	..	..	..	..	..	..	..	190
32	..	..	..	..	..	..	..	..	..	..	..	..	..	..	..	..	..	..	..	29	65	191
108	3	46	29	17	..	..	..	6	..	2	..	2	..	1	..	..	..	5	..	135	263	192
108	3	46	29	17	..	..	..	6	..	2	..	2	..	1	..	..	..	5	..	135	263	
..	..	..	..	..	..	..	..	..	..	..	वीरान	..	..	..	..	..	..	..	..	..	..	
91	2	36	..	6	..	..	..	1	..	..	..	..	..	2	..	..	..	1	..	106	214	193
38	..	..	..	2	..	..	..	..	..	..	..	..	..	..	..	..	..	..	..	33	57	194
94	1	23	..	11	..	..	..	1	..	..	..	..	..	1	..	..	..	2	..	119	231	195
..	..	..	..	..	..	..	..	..	..	..	वीरान	..	..	..	..	..	..	..	..	..	..	196
19	..	2	..	..	..	..	..	..	..	..	..	..	..	..	..	..	..	..	..	20	41	197
242	8	38	..	1	..	..	..	3	..	2	..	1	..	1	..	..	..	2	..	241	448	198
164	8	38	..	1	..	..	..	3	..	2	..	1	..	1	..	..	..	2	..	178	322	
78	..	..	..	..	..	..	..	..	..	..	..	..	..	..	..	..	..	..	..	63	126	
..	..	..	..	..	..	..	..	..	..	..	वीरान	..	..	..	..	..	..	..	..	..	..	
51	3	38	1	..	..	..	..	..	..	..	..	..	..	..	..	..	..	1	..	50	147	199
44	3	23	..	..	..	..	..	..	..	..	..	..	..	..	..	..	..	1	..	35	119	
7	..	15	1	..	..	..	..	..	..	..	..	..	..	..	..	..	..	..	..	15	28	
53	..	2	..	4	..	..	..	..	..	..	..	..	..	4	..	..	..	..	..	31	83	200
144	..	5	..	40	2	..	..	2	..	..	..	..	..	..	..	..	..	1	..	126	285	201
67	..	3	..	15	..	..	..	2	..	..	..	..	..	..	..	..	..	1	..	57	132	
77	..	2	..	25	2	..	..	..	..	..	..	..	..	..	..	..	..	..	..	69	153	
92	..	15	5	4	..	..	..	3	..	..	..	..	..	..	..	..	..	4	..	93	169	202
65	..	12	5	3	..	..	..	3	..	..	..	..	..	..	..	..	..	4	..	74	138	
27	..	3	..	1	..	..	..	..	..	..	..	..	..	..	..	..	..	..	..	19	31	
86	..	29	12	..	..	..	..	..	..	1	..	..	..	1	..	..	..	3	..	91	169	203
80	..	3	..	1	..	..	..	1	..	..	..	..	..	..	..	..	..	1	..	53	135	204
80	..	3	..	1	..	..	..	1	..	..	..	..	..	..	..	..	..	1	..	53	135	
..	..	..	..	..	..	..	..	..	..	..	वीरान	..	..	..	..	..	..	..	..	..	..	

जनगणना का प्राथमिक सारांश

स्थानीय कोड नं.	गांव/वार्ड गणना ब्लाक का नाम	गांव का क्षेत्रफल एकड़ में नगर/वार्ड का वर्ग कि. मी. में	आबाद रिहायशी मकानों की संख्या	परिवारों की संख्या	गिने गये व्यक्तियों की कुल संख्या (बेघरबार और संस्थाओं में रहने वाले व्यक्तियों सहित) व्यक्ति	पु.	स्त्री	अनुसूचित जातियां पु.	स्त्री	अनुसूचित जन-जातियां पु.	स्त्री	साक्षर एवं शिक्षित व्यक्ति पु.	स्त्री	(I–IX) कुल काम करने वाले पु.	स्त्री
1	2	3	4	5	6	7	8	9	10	11	12	13	14	15	16
205	बहड़ावद	1,495.00	57	61	239	119	120	5	6	2	6	5	..	81	12
206	बीदा खेड़ली	621.00	25	25	152	80	72	12	20	2	2	7	..	46	4
207	बासोद	1,276.00	94	97	433	233	200	6	8	25	30	29	4	153	15
208	राजपुरा उर्फ झुनझुनीपुरा	552.00	..	..	..	..	..	वीरान		..	..	..	..	..	..
209	कालू खेडली	904.00	36	43	239	120	119	42	47	..	..	9	..	72	1
210	बड़ोदिया घाट	624.00	39	39	269	132	137	38	43	2	5	5	..	79	8
211	कुहाजापुर	1,690.00	83	100	526	288	238	79	56	4	7	57	7	167	9
	कुहाजापुर		83	100	526	288	238	79	56	4	7	57	7	167	9
	कस्टम चौकी		..	..	..	वीरान	..	..	..	..	..	..	..	..	..
212	बिचगावड़ी	653.00	41	66	331	173	158	42	45	7	7	26	3	99	14
213	बावड़ी बिच्छू	452.00	18	18	89	41	48	16	22	1	3	5	1	24	3
214	धानोद	255.00	37	48	257	147	110	6	4	6	4	38	3	65	9
215	ललितपुरा	976.00	77	81	440	237	203	82	61	..	..	27	..	110	5
216	अदोतपुरा उर्फ राजपुरा	1,895.00	131	131	697	367	330	97	75	24	25	103	4	202	18
217	सारंगपुर	344.00	10	10	73	36	37	..	..	2	3	12	1	19	2
218	धरमपुरा	417.00	23	23	97	50	47	18	..	..	..	4	..	25	5
219	वड़ोदिया जिन्सी	371.00	4	4	22	11	11	..	..	..	..	2	..	9	..
220	राधापुरा	1,327.00	65	72	411	219	192	30	22	17	14	45	4	125	6
221	हांडी	872.00	..	..	..	..	..	वीरान		..	..	..	..	..	..
222	कलमुन्डा	593.00	47	71	391	203	188	22	18	..	..	32	..	119	1
223	तेखन्ड	1,505.00	122	129	660	347	313	..	..	114	99	19	..	193	5
	तेन्खम्ड		23	28	125	68	57	..	..	4	3	..	..	48	..
	नयागांव		99	101	535	279	256	..	..	110	96	19	..	145	5
224	मेड़खेड़ी	1,322.00	44	47	207	100	107	19	19	67	76	1	..	69	..
	मेड़खेड़ी		7	8	42	21	21	7	9	..	..	1	..	15	..
	चमारों का पुरा		18	20	87	44	43	12	10	32	33	..	..	32	..
	सहराना		19	19	78	35	43	..	..	35	43	..	..	22	..
225	बनड़ी	460.00	24	24	122	62	60	62	60	..	..	3	..	42	..
226	हलगांवड़ा खुर्द	806.00	79	83	413	220	193	106	107	12	14	9	3	147	1
	हलगांवड़ा खुर्द		29	33	156	91	65	..	..	12	14	8	3	62	1
	चमारो का पुरा		38	38	213	106	107	106	107	..	..	1	..	71	..
	बन्जारो का पुरा		12	12	44	23	21	..	..	..	..	..	..	14	..
227	जैसिह पुरा	440.00	..	..	..	..	..	वीरान		..	..	..	..	..	..
228	करवाड़िया	462.00	24	24	128	71	57	..	..	..	..	4	..	33	..
229	बागल्दा	3,044.00	111	113	569	313	256	28	23	87	79	7	..	150	3
	बागल्दा		72	74	365	197	168	28	23	87	79	..	..	101	..
	पुराने डेरे		11	11	43	22	21	..	..	..	..	..	..	10	3
	नये डेरे		28	28	161	94	67	..	..	..	..	..	..	39	..
230	पटना	793.00	51	51	275	146	129	70	53	75	76	3	..	84	9
	पटना		15	15	77	38	39	..	..	37	39	..	..	22	1
	चमारों का पुरा		36	36	198	108	90	70	53	38	37	3	..	62	8
231	सुबकरा	1,408.00	72	72	441	232	209	15	13	175	167	6	2	143	36
	सुबकरा		41	41	270	144	126	15	13	87	84	6	2	90	15
	खेखो का पुरा		31	31	171	88	83	..	..	88	83	..	..	53	21

श्योपुर तहसील

काम करने वाले																						
I		II		III		IV		V(a)		V(b)		VI		VII		VIII		IX		X काम न करने वाले		
पु.	स्त्री	पु.	स्त्री	पु.	स्त्री	पु.	स्त्री	पु.	स्त्री	पु.	स्त्री	पु.	स्त्री	पु.	स्त्री	पु.	स्त्री	पु.	स्त्री	पु.	स्त्री	स्थानीय कोड नं.
17	18	19	20	21	22	23	24	25	26	27	28	29	30	31	32	33	34	35	36	37	38	1
71	4	10	8	.	..	..	..	..	..	..	..	..	..	..	..	..	..	..	..	38	108	205
39	1	7	3	.		..	..	..	..	..	..	..	..	..	..	..	..	..	..	34	68	206
128	4	23	11	.		..	..	..	..	..	..	..	..	..	..	..	..	2	..	80	185	207
...	..	..	..	.	..	.	..	..	..	..	वीरान	..	..	..	..	..	..	..	..	..	..	208
67	1	5	..	.	..	..	..	..	..	..	..	..	..	..	..	..	..	..	..	48	118	209
62	3	17	5	.	..	..	..	..	..	..	..	..	..	..	..	..	..	..	..	53	129	210
102	1	51	8		..	..	..	3	..	..	..	..	..	2	..	2	..	4	..	121	229	211
102	1	51	8		..	..	..	3	..	..	..	..	..	2	..	2	..	4	..	121	229	
..	..	..	..	..	..	..	..	..	..	..	वीरान	..	..	..	..	..	..	..	..	..	..	
71	2	21	12	3	..	..	..	..	..	..	..	..	..	..	..	..	..	4	..	74	144	212
20	..	4	3	..	..	..	..	..	..	..	..	..	..	..	..	..	..	..	..	17	45	213
49	4	12	4	..	..	..	..	2	1	1	..	..	..	..	..	..	..	1	..	82	101	214
107	5	2	..	..	..	..	..	..	..	..	..	..	..	..	..	..	..	1	..	127	198	215
114	1	65	16	..	..	..	..	13	1	1	..	..	..	1	..	1	..	7	..	165	312	216
18	..	1	2	..	..	..	..	..	..	..	..	..	..	..	..	..	..	..	..	17	35	217
16	1	7	4	..	..	..	..	..	..	..	..	..	..	..	..	..	..	2	..	25	42	218
9	..	..	..	..	..	..	..	..	..	..	..	..	..	..	..	..	..	..	..	2	11	219
109	..	13	6	1	..	..	..	..	..	..	..	..	..	..	..	..	..	2	..	94	186	220
..	.	..	..	..	..	..	..	..	..	..	वीरान	..	..	..	..	..	..	..	..	..	..	221
109	1	8	..	..	..	..	..	..	..	..	..	..	..	..	..	..	..	2	..	84	187	222
167	1	25	4	..	..	..	..	..	..	..	..	..	..	..	..	.	..	1	..	154	308	223
46	..	2	..	..	..	..	..	.	..	..	..	..	..	..	..	..	..	..	..	20	57	
121	1	23	4	..	..	..	..	...	..	..	..	..	..	..	..	..	..	1	..	134	251	
4	..	65	..	..	..	..	..	..	..	..	..	..	..	..	..	..	..	..	..	31	107	224
4	..	11	..	..	..	..	..	..	..	..	..	..	..	..	..	..	..	..	..	6	21	
..	..	32	..	..	..	..	..	..	..	..	..	..	..	..	..	..	..	..	..	12	43	
..	..	22	..	..	..	..	..	..	..	..	..	..	..	..	..	..	..	..	..	13	43	
27	..	20	..	..	..	..	..	..	..	..	..	..	..	..	..	..	..	..	..	20	60	225
86	1	60	..	..	..	..	..	..	..	1	..	..	..	..	..	..	..	..	..	73	192	226
47	1	14	..	..	..	..	..	..	..	1	..	..	..	..	..	..	..	..	..	29	64	
31	..	40	..	..	..	..	..	..	..	—	..	..	..	..	..	..	..	..	..	35	107	
8	..	6	..	..	..	..	..	..	..	..	..	..	..	..	..	..	..	..	..	9	21	
..	..	..	..	..	..	..	..	..	..	..	वीरान	..	..	..	..	..	..	..	..	..	..	227
24	..	9	..	..	..	..	..	..	..	..	..	..	..	..	..	.	..	..	..	38	57	228
84	1	63	2	..	..	..	..	1	..	..	..	..	..	..	..	..	..	2	..	163	253	229
50	..	49	..	..	..	..	..	1	..	..	..	..	..	..	..	..	..	1	..	96	168	
7	1	3	2	..	..	..	..	..	..	..	..	..	..	..	..	..	..	..	..	12	18	
27	..	11	..	..	..	..	..	..	..	..	..	..	..	..	..	..	..	1	..	55	67	
61	..	23	9	..	..	..	..	..	..	..	..	..	..	—	..	..	..	..	..	62	120	230
20	..	2	1	..	..	..	..	..	..	..	..	..	..	..	..	..	..	..	..	16	38	
41	..	21	8	..	..	..	..	..	..	..	..	..	..	..	..	..	..	..	..	46	82	
78	..	64	36	..	..	..	..	..	..	..	..	..	..	..	..	..	..	1	..	89	173	231
46	..	43	15	..	..	..	..	..	..	..	..	..	..	..	..	..	..	1	..	54	111	
32	..	21	21	..	..	..	..	..	..	..	..	..	..	..	..	..	..	..	..	35	62	

जनगणना का प्राथमिक सारांश

स्थानीय कोड नं.	गांव/वार्ड गणना ब्लाक का नाम	गांव का क्षेत्रफल एकड़ में नगर/वार्ड का वर्ग कि.मी.में	आबाद रिहायशी मकानों की संख्या	परिवारों की संख्या	गिने गये व्यक्तियों की कुल संख्या (बेघर बार और संस्थाओं में रहने वाले व्यक्तियों सहित)			अनुसूचित जातियां		अनुसूचित जन-जातियां		साक्षर एवं शिक्षित व्यक्ति		(I-IX) कुल काम करने वाले	
					व्यक्ति	पु.	स्त्री	पु.	स्त्री	पु.	स्त्री	पु.	स्त्री	पु.	स्त्री
1	2	3	4	5	6	7	8	9	10	11	12	13	14	15	16
232	प्यारीपुरा	338.00	27	27	132	66	66	..	..	46	52	5	..	35	1
233	लटावनी	689.00	26	26	126	61	65	..	..	47	53	1	,,	23	1
	लटावनी		15	15	67	35	32	..	..	21	20	1	..	21	1
	खोजीपुरा		11	11	59	26	33	..	..	26	33	..	..	2	..
234	हनुमानखेड़ा	1,003.00	25	25	124	62	62	3	3	44	44	..	..	37	1
	हनुमानखेड़ा		25	25	124	62	62	3	3	44	44	..	..	37	1
	सहराना		..	..	..	..	..	..	वीरान	..	..	..	..	..	..
235	पेमपुरा	618.00	4	4	14	8	6	..	..	..	..	..	..	57	..
236	खेरोना	2,644.00	..	..	..	..	..	..	वीरान	..	..	..	..	..	..
237	श्यामपुरा	1,935.00	..	..	..	..	..	..	वीरान	..	..	..	..	..	..
238	जाखदा	5,585.00	9	9	47	23	24	..	..	23	24	..	..	12	1
239	रतोदन	9,426.00	273	298	1,463	737	726	123	123	265	256	72	4	420	15
	रतोदन		144	160	771	386	385	121	120	..	..	61	3	219	6
	सहराना		112	120	598	301	297	2	3	252	248	9	1	169	8
	हीरापुर		13	14	73	37	36	..	..	..	..	2	..	26	..
	टपरे पंजाबी		4	4	21	13	8	..	..	13	8	..	..	6	1
240	सिरसोद	3,323.00	69	72	415	214	201	2	6	96	87	7	..	105	16
	सिरसोद		37	37	224	117	107	1	1	..	..	..	..	59	2
	बंजारापुरा		19	19	116	61	55	1	5	60	50	7	..	28	..
	सहराना		13	16	75	36	39	..	..	36	37	..	..	18	14
241	सलमान्या	5,166.00	149	149	863	424	439	17	25	100	93	32	5	241	1
	सलमान्या		26	26	100	49	51	..	..	..	..	19	5	31	1
	डेरा बन्जारा		74	74	523	255	268	..	..	..	..	9	..	143	..
	सहराना		49	49	240	120	120	17	25	100	93	4	..	67	..
242	पहला	11,220.00	148	161	821	410	411	62	67	157	158	100	23	234	86
	पहला		148	161	821	410	411	62	67	157	158	100	23	234	86
	चमराना		..	..	..	..	..	..	वीरान	..	..	..	..	..	..
	सहराना छोटा		..	..	..	..	..	..	वीरान	..	..	..	..	..	..
	सहराना बड़ा		..	..	..	..	..	..	वीरान	..	..	..	..	..	..
243	बलेन्डा	1,174.00	..	..	..	..	..	..	वीरान	..	..	..	..	..	..
244	भूरवाड़ा	2,426.00	41	41	210	108	102	..	..	84	77	9	6	69	..
	भूरवाड़ा		41	41	210	108	102	..	..	84	77	9	6	69	..
	सहराना		..	..	..	..	..	..	वीरान	..	..	..	..	..	..
245	मजीदपुर	545.00	66	69	332	179	153	20	11	109	105	15	..	117	6
	मजीदपुर		66	69	332	179	153	20	11	109	105	15	..	117	6
	सहराना बड़ा		..	..	..	..	..	..	वीरान	..	..	..	..	..	..
	सहराना छोटा		..	..	..	..	..	..	वीरान	..	..	..	..	..	..
246	झिरन्या	3,610.00	69	75	376	196	180	5	6	137	124	28	3	132	5
	झिरन्या		69	75	376	196	180	5	6	137	124	28	3	132	5
	सहराना छोटा		..	..	..	..	..	..	वीरान	..	..	..	..	..	..
	सहराना बड़ा		..	..	..	..	..	..	वीरान	..	..	..	..	..	..
247	बुखारी	10,064.00	106	110	621	320	301	35	47	178	174	22	2	214	3
	बुखारी		106	110	621	320	301	35	47	178	174	22	2	214	3

काम करने वाले																						
I		II		III		IV		V(a)		V(b)		VI		VII		VIII		IX		X काम न करने वाले		स्थानीय कोड नं.
पु.	स्त्री	पु.	स्त्री	पु.	स्त्री	पु.	स्त्री	पु.	स्त्री	पु.	स्त्री	पु.	स्त्री	पु.	स्त्री	पु.	स्त्री	पु.	स्त्री	पु.	स्त्री	
17	18	19	20	21	22	23	24	25	26	27	28	29	30	31	32	33	34	35	36	37	38	1
26	1	9	..	..	..	..	..	..	..	..	..	..	..	..	..	..	..	..	..	31	65	232
14	..	9	1	..	..	..	..	..	..	..	..	..	..	..	..	..	..	..	..	38	64	233
13	..	8	1	.	..	..	..	..	..	..	..	..	..	..	..	..	..	..	..	14	31	
1	..	1	..	.	..	..	..	..	..	..	..	..	..	..	..	..	..	..	..	24	33	
21	..	16	1	.	..	..	..	..	..	..	..	..	..	..	..	..	..	..	..	25	61	234
21	..	16	1	.	..	..	..	..	..	..	..	..	..	..	..	..	..	..	..	25	61	
..	..	..	..	.	.	..	..	..	..	..	वीरान	..	..	..	..	..	..	..	..	..	..	
5	..	..	..	.	..	..	..	..	..	..	..	..	..	..	..	..	..	..	..	3	6	235
..	..	..	..	.	.	..	..	..	..	..	वीरान	..	..	..	..	..	..	..	..	..	..	236
..	..	..	..	..	.	..	..	..	..	..	वीरान	..	..	..	..	..	..	..	..	..	..	237
12	..	..	1	..	..	..	..	..	..	..	..	..	..	..	..	..	..	..	..	11	23	238
364	6	45	9	2	..	..	..	4	..	..	..	—	..	1	..	..	..	4	..	317	711	239
192	3	20	3	2	..	..	..	..	..	..	..	..	..	1	..	..	..	4	..	167	379	
140	2	25	6	..	..	..	..	4	..	..	..	..	..	..	..	..	..	..	..	132	289	
26	..	..	..	..	..	..	..	..	..	..	..	..	..	..	..	..	..	..	..	11	36	
6	1	..	..	..	..	..	..	..	..	..	..	..	..	..	..	..	..	..	..	7	7	
87	2	15	14	2	..	..	..	1	..	..	..	..	..	..	..	..	..	..	..	109	185	240
56	2	..	..	2	..	..	..	1	..	..	..	..	..	..	..	..	..	..	..	58	105	
28	..	..	..	..	..	..	..	..	..	..	..	..	..	..	..	..	..	..	..	33	55	
3	..	15	14	..	..	..	..	..	..	..	..	..	..	..	..	..	..	..	..	18	25	
133	1	75	..	27	..	..	..	..	..	..	..	..	..	4	..	..	..	2	..	183	438	241
30	1	..	..	..	..	..	..	..	..	..	..	..	..	..	..	..	..	1	..	18	50	
80	..	32	..	27	..	..	..	..	..	..	..	..	..	3	..	..	..	1	..	112	268	
23	..	43	..	..	..	..	..	..	..	..	..	..	..	1	..	..	..	..	..	53	120	
160	4	55	80	5	..	..	..	..	..	..	..	..	..	1	..	..	..	13	2	176	325	242
160	4	55	80	5	..	..	..	..	..	..	..	..	..	1	..	..	..	13	2	176	325	
..	..	..	..	..	..	..	..	..	..	..	वीरान	..	..	..	..	..	..	..	..	..	..	
..	..	..	..	..	..	..	..	..	..	..	वीरान	..	..	..	..	..	..	..	..	..	..	
..	..	..	..	..	..	..	..	..	..	..	वीरान	..	..	..	..	..	..	..	..	..	..	
..	..	..	..	..	..	..	..	..	..	..	वीरान	..	..	..	..	..	..	..	..	..	..	
64	..	5	..	..	..	..	..	..	..	..	..	..	..	..	..	..	..	..	..	39	102	243
64	..	5	..	..	..	..	..	..	..	..	..	..	..	..	..	..	..	..	..	39	102	244
..	..	..	..	..	..	..	..	..	..	..	वीरान	..	..	..	..	..	..	..	..	..	..	
107	3	7	3	..	..	..	..	2	..	..	..	..	..	..	..	..	..	1	..	62	147	245
107	3	7	3	..	..	..	..	2	..	..	..	..	..	..	..	..	..	1	..	62	147	
..	..	..	..	..	..	..	..	..	..	..	वीरान	..	..	..	..	..	..	..	..	..	..	
..	..	..	..	..	..	..	..	..	..	..	वीरान	..	..	..	..	..	..	..	..	..	..	
91	4	38	1	..	..	..	..	1	..	..	..	..	..	..	..	..	..	2	..	64	175	246
91	4	38	1	..	..	..	..	1	..	..	..	..	..	..	..	..	..	2	..	64	175	
..	..	..	..	..	..	..	..	..	..	..	वीरान	..	..	..	..	..	..	..	..	..	..	
..	..	..	..	..	..	..	..	..	..	..	वीरान	..	..	..	..	..	..	..	..	..	..	
212	2	2	1	..	..	..	..	..	..	..	..	..	..	..	..	..	..	..	..	106	298	247
212	2	2	1	..	..	..	..	..	..	..	,,	..	..	..	..	..	..	..	..	106	298	

श्योपुर तहसील

काम करने वाले																					
I		II		III		IV		V(a)		V(b)		VI		VII		VIII		IX		X काम न करने वाले		स्थानीय कोड नं.
पु.	स्त्री	पु.	स्त्री	पु.	स्त्री	पु.	स्त्री	पु.	स्त्री	पु.	स्त्री	पु.	स्त्री	पु.	स्त्री	पु.	स्त्री	पु.	स्त्री	पु.	स्त्री	
17	18	19	20	21	22	23	24	25	26	27	28	29	30	31	32	33	34	35	36	37	38	1
..	..	..	..	..	..	..	..	..	..	..	वीरान	..	..	..	..	..	..	..	..	..	..	
..	..	..	..	..	..	..	..	..	..	..	वीरान	..	..	..	..	..	..	..	..	..	..	
..	..	..	..	..	..	..	..	..	..	..	वीरान	..	..	..	..	..	..	..	..	..	..	
75	..	22	6	..	..	..	..	..	..	..	..	..	..	..	..	..	..	15	..	73	179	248
75	..	22	6	..	..	..	..	..	..	..	..	..	..	..	..	..	..	15	..	73	179	
..	..	..	..	..	..	..	..	..	..	..	वीरान	..	..	..	..	..	..	..	..	..	..	
..	..	..	..	..	..	..	..	..	..	..	वीरान	..	..	..	..	..	..	..	..	..	..	
28	..	36	3	..	..	..	..	..	..	..	..	..	..	..	..	..	..	..	..	50	100	249
31	1	11	2	..	..	..	..	..	..	..	..	..	..	..	..	..	..	..	..	28	74	250
31	1	11	2	..	..	..	..	..	..	..	..	..	..	..	..	..	..	..	..	28	74	
..	..	..	..	..	..	..	..	..	..	..	वीरान	..	..	..	..	..	..	..	..	..	..	
..	..	..	..	..	..	..	..	..	..	..	वीरान	..	..	..	..	..	..	..	..	..	..	251
75	..	6	..	..	..	..	..	..	..	..	..	..	..	..	..	..	..	..	..	57	110	252
75	..	6	..	..	..	..	..	..	..	..	..	..	..	..	..	..	..	..	..	57	110	
..	..	..	..	..	..	..	..	..	..	..	वीरान	..	..	..	..	..	..	..	..	..	..	
..	..	..	..	..	..	..	..	..	..	..	वीरान	..	..	..	..	..	..	..	..	..	..	
..	..	..	..	..	..	..	..	..	..	..	वीरान	..	..	..	..	..	..	..	..	..	..	253
34	..	..	..	..	..	..	..	..	..	..	..	..	..	..	..	..	..	..	..	26	51	254
49	1	5	..	..	..	..	..	..	..	..	..	..	..	..	..	..	..	..	..	44	95	255
49	1	5	..	..	..	..	..	..	..	..	..	..	..	..	..	..	..	..	..	44	95	
..	..	..	..	..	..	..	..	..	..	..	वीरान	..	..	..	..	..	..	..	..	..	..	
..	..	..	..	..	..	..	..	..	..	..	वीरान	..	..	..	..	..	..	..	..	..	..	256
..	..	..	..	..	..	..	..	..	..	..	वीरान	..	..	..	..	..	..	..	..	..	..	
67	..	8	3	..	..	..	..	..	..	..	.	..	..	2	..	..	..	..	..	53	105	257
44	..	8	3	..	..	..	..	..	..	..	..	..	..	2	..	..	..	..	..	38	71	
..	..	..	..	..	..	..	..	..	..	..	वीरान	..	..	..	..	..	..	..	..	..	..	
23	..	..	..	..	..	..	..	..	..	..	..	..	..	..	..	..	..	..	..	15	34	
..	..	..	..	..	..	..	..	..	..	..	वीरान	..	..	.	..	..	..	..	.	..	..	
100	..	101	10	1	..	..	..	..	..	1	..	..	..	1	..		..	5	..	166	320	258
100	..	101	10	1	..	..	..	..	..	1	..	..	..	1	..		..	5	..	166	320	
..	..	..	..	..	..	..	..	..	..	..	वीरान	..	..	.	..		..	..	..	..	..	
..	..	..	..	..	..	..	..		..	..	वीरान	..	..	.	..		..	..	..	..	..	
76	2	19	16	..	..	..	..	1	..	..	..	..	..	..	..		..	3	..	61	134	259
76	2	19	16	..	..	..	..	1	..	..	..	..	..	..	..		..	3	..	61	134	
..	..	..	..	..	..	..	..	.	..	..	वीरान	..	..	..	..	..	..	..	..	..	..	
67	2	1	..	4	..	..	..	..	..	..	..	..	..	..	..	..	..	11	1	93	134	260
67	2	1	..	4	..	..	..	..	..	..	..	..	..	..	..	..	..	11	1	93	134	
..	..	..	..	..	..	..	..	..	..	..	वीरान	..	..	..	..	..	..	..	..	..	..	
56	..	1	..	..	..	..	..	..	..	..	..	..	..	..	..	..	..	2	..	71	106	261
56	..	1	..	..	..	..	..	..	..	..	..	..	..	..	..	..	..	2	..	71	106	
..	..	..	..	..	..	..	..	..	..	..	वीरान	..	..	..	..	..	..	..	..	..	..	262
..	..	..	..	..	..	..	..	..	..	..	वीरान	..	..	..	..	..	..	..	..	..	..	

जनगणना का प्राथमिक सारांश

स्थानीय कोड नं.	गांव/वार्ड गणना ब्लाक का नाम	गांव का क्षेत्रफल एकड़ में नगर/वार्ड का वर्ग कि. मी. में	आबाद रिहायशी मकानों की संख्या	परिवारों की संख्या	गिने गये व्यक्तियों की कुल संख्या (बेघरबार और संस्थाओं में रहने वाले व्यक्तियों सहित)			अनुसूचित जातियां		अनुसूचित जनजातियां		साक्षर एवं शिक्षित व्यक्ति		(I–IX) कुल काम करने वाले	
					व्यक्ति	पु.	स्त्री	पु.	स्त्री	पु.	स्त्री	पु.	स्त्री	पु.	स्त्री
1	2	3	4	5	6	7	8	9	10	11	12	13	14	15	16
	चमराना		..	..	..	..	..	..	वीरान	..	..	..	..	..	..
	सहराना छोटा		..	..	..	..	..	..	वीरान	..	..	..	..	..	..
	सहराना बडा		..	..	..	..	..	..	वीरान	..	..	..	..	..	..
248	सूसवाड़ा	9.263.00	70	73	370	185	185	19	17	44	41	58	5	112	6
	सूसवाड़ा		70	73	370	185	185	19	17	44	41	58	5	112	6
	चमराना		..	..	..	..	..	..	वीरान	..	..	..	..	..	..
	सहराना		..	..	..	..	..	..	वीरान	..	..	..	..	..	..
249	रजपुरा	2,114.00	38	43	217	114	103	..	..	114	103	1	..	64	3
250	भवर कुआं	2,805.00	28	28	147	70	77	..	..	80	67	3	..	42	3
	भवर कुआं		28	28	147	70	77	..	..	80	67	3	..	42	3
	सहराना		..	..	..	..	..	..	वीरान	..	..	..	..	..	..
251	खिदराई	2,103.00	..	..	..	..	..	..	वीरान	..	..	..	..	..	..
252	राम चकपुरा	654.00	49	49	248	138	110	36	21	91	81	4	1	81	..
	राम चकपुरा		49	49	248	138	110	36	21	91	81	4	1	81	..
	सहराना बड़ा		..	..	..	..	..	..	वीरान	..	..	..	..	..	..
	सहराना छोटा		..	..	..	..	..	..	वीरान	..	..	..	..	..	..
253	उकाल	2,664.00	..	..	..	..	..	..	वीरान	..	..	..	..	..	..
254	करीयादेह	4,918.00	26	26	111	60	51	..	..	60	51	..	..	34	..
255	खेरी	11,356.00	39	45	194	98	96	15	12	53	55	6	..	54	1
	खेरी		39	45	194	98	96	15	12	53	55	6	..	54	1
	सहराना बड़ा		..	..	..	..	..	..	वीरान	..	..	..	..	..	..
	सहराना छोटा		..	..	..	..	..	..	वीरान	..	..	..	..	..	..
256	राहरोन	2,837.00	..	..	..	..	..	..	वीरान	..	..	..	..	..	..
257	कानर खेड़ा	1,674.00	51	51	238	130	108	..	..	53	37	8	..	77	3
	कानर खेड़ा		35	35	166	92	74	..	..	53	37	4	..	54	3
	सहराना		..	..	..	..	..	..	वीरान	..	..	..	..	..	..
	उदय पुरा		16	16	72	38	34	..	..	..	..	4	..	23	..
	चमराना		..	..	..	..	..	..	वीरान	..	..	..	..	..	..
258	खिरखिरी	7,249.00	116	116	705	375	330	52	46	123	113	28	1	209	10
	खिरखिरी		116	116	705	375	330	52	46	123	113	28	1	209	10
	चमराना		..	..	..	..	..	..	वीरान	..	..	..	..	..	..
	सहराना		..	..	..	..	..	..	वीरान	..	..	..	..	..	..
259	बाढ़	1,312.00	74	74	312	160	152	28	24	40	37	24	2	99	18
	बाढ़		74	74	312	160	152	28	24	40	37	24	2	99	18
	सहराना		..	..	..	..	..	..	वीरान	..	..	..	..	..	..
260	रानीपुरा माफी	4,977.00	69	69	313	176	137	21	28	44	28	8	2	83	3
	रानीपुरा माफी		69	69	313	176	137	21	28	44	28	8	2	83	3
	महराना		..	..	..	..	..	वीरान		..	..	..	..	..	..
261	राहरोन [बाढ़]	1,661.00	47	47	236	130	106	..	..	58	54	8	..	59	..
	राहरोन [बाढ़]		47	47	236	130	106	..	..	58	54	8	..	59	..
	सहराना		..	..	..	..	..	वीरान		..	..	..	..	..	..
262	बारई	2,364.00	..	..	..	..	..	वीरान		..	..	..	..	..	..

जनगणना का प्राथमिक सारांश

स्थानीय कोड नं.	गाँव/वार्ड गणना ब्लाक का नाम	गाँव का क्षेत्रफल एकड़ मे नगर/वार्ड का वर्ग कि.मी. में	आबाद रिहायशी मकानों की संख्या	परिवारों की संख्या	गिने गये व्यक्तियों की कुल संख्या (बेघरबार और संस्थाओं में रहने वाले व्यक्तियों सहित)			अनुसूचित जातियां		अनुसूचित जन-जातियां		साक्षर एवं शिक्षित व्यक्ति		(I-IX) कुल काम करने वाले	
					व्यक्ति	पु.	स्त्री	पु.	स्त्री	पु.	स्त्री	पु.	स्त्री	पु.	स्त्री
1	2	3	4	5	6	7	8	9	10	11	12	13	14	15	16
263	सेमरा	1,502.00	32	33	178	105	73	11	11	57	39	7	..	36	1
	सेमरा		32	33	178	105	73	11	11	57	39	7	..	36	1
	सहराना		..	..	..	..	वीरान	..	..	..	..	..	..	..	..
264	बाबडी खोह	227.00	..	.	..	..	वीरान	..	..	..	..	..	..	..	..
265	निमानिया	3,126.00	97	97	476	247	229	12	9	143	142	11	1	108	5
	निमानिया		97	97	476	247	229	12	9	143	142	11	1	108	5
	चमराना		..	..	..	..	वीरान	..	..	..	..	..	..	..	..
	सहराना		..	..	..	..	वीरान	..	..	..	..	..	..	..	..
266	बांकुरी	1,433.00	26	27	146	72	74	..	..	72	74	..	..	32	..
267	मोराई	1,725.00	54	56	322	171	151	44	38	94	87	17	..	77	3
	मोराई		54	56	322	171	151	44	38	94	87	17	..	77	3
	सहराना		..	..	..	..	वीरान	..	..	..	..	..	..	..	..
268	रानीपुरा	2,338.00	14	14	72	34	38	..	..	34	38	2	..	18	..
	रानीपुरा		14	14	72	34	38	..	..	34	38	2	..	18	..
	सहराना		..	..	..	..	वीरान	..	..	..	..	..	..	..	..
269	कटीला	2,803.00	42	46	220	105	115	31	44	52	50	11	..	59	2
	कटीला		42	46	220	105	115	31	44	52	50	11	..	59	2
	चमरानां		..	..	..	..	वीरान	..	..	..	..	..	..	..	..
	सहराना		..	..	..	..	वीरान	..	..	..	..	..	..	..	..
270	कपीला	2,713.00	21	21	100	55	45	17	14	2	3	3	..	27	..
	कपीला		21	21	100	55	45	17	14	2	3	3	..	27	..
	चमराना		..	..	..	..	वीरान	..	..	..	..	..	..	..	..
	सहराना		..	..	..	..	वीरान	..	..	..	..	..	..	..	..
271	कराहल	17,192.00	765	846	4,008	2,186	1,822	136	89	906	770	597	220	1,069	46
	कराहल		679	760	3,571	1,956	1,615	136	89	676	563	597	220	949	46
	चकखोहरी		17	17	96	47	49	..	..	47	49	..	..	25	..
	बन्दर हार		56	56	260	133	127	..	..	133	127	..	..	74	..
	चक्क विलैण्डी		9	9	61	37	24	..	..	37	24	..	..	13	..
	घुरे		4	4	20	13	7	..	..	13	7	..	..	8	..
272	बासई	5,351.00	..	..	..	..	वीरान	..	..	..	..	..	..	..	..
273	गोबर्दा खुर्द	973.00	13	13	55	28	27	..	..	1	1	3	..	14	1
274	भोटूपुरा	1,470.00	66	68	336	172	164	99	12	..	..	27	..	99	4
275	रीछी	14,896.00	107	115	622	308	314	51	55	162	172	42	24	161	11
	रीछी		107	115	622	308	314	51	55	162	172	42	24	161	11
	सहराना		..	..	..	..	वीरान	..	..	..	..	..	..	..	..
276	बहराई	2,665.00	..	..	..	..	वीरान	..	..	..	..	..	..	..	..
277	सिलपुरी	11,926.00	24	100	460	245	215	49	46	33	23	54	4	139	5
278	गोबर्दा कलां	3,035.00	..	..	..	..	वीरान	..	..	..	..	..	..	..	..
279	पनवाड़ा	6,195.00	64	64	294	164	130	5	5	90	72	27	1	88	5
	पनवाड़ा		64	64	294	164	130	5	5	90	72	27	1	88	5
	चक		..	..	..	..	वीरान	..	..	..	..	..	..	..	..
	सहराना		..	..	..	..	वीरान	..	..	..	..	..	..	..	..
280	आबेटी	948.00	..	..	..	..	वीरान	..	..	..	..	..	..	..	..

काम करने वाले																				काम न करने वाले		स्थानीय कोड नं.
I		II		III		IV		V(a)		V(b)		VI		VII		VIII		IX		X		
पु.	स्त्री	पु.	स्त्री	पु.	स्त्री	पु.	स्त्री	पु.	स्त्री	पु.	स्त्री	पु.	स्त्री	पु.	स्त्री	पु.	स्त्री	पु.	स्त्री	पु.	स्त्री	
17	18	19	20	21	22	23	24	25	26	27	28	29	30	31	32	33	34	35	36	37	38	1
28	1	4	..	..	..	..	..	..	..	..	..	4	..	..	..	..	..	..	..	69	72	263
28	1	4	..	..	..	..	..	..	..	..	..	4	..	..	..	..	..	..	..	69	72	
..	..	..	..	..		..	..	..	..	...	वीरान		..	..	..	..	..	..	..	..	..	
..	..	..	..	..		.	.	..	...	..	वीरान		..	..	..	..	..	...	..	..	..	264
94	5	13	..	..	.	..	.	..	..	..	..	..	..	1	..	..	..	..	..	139	224	265
94	5	13	..	..	.	.	.	..	..	..	..	.	..	1	..	..	..	..	..	139	224	
..	..	..	..	..	.	..	.	..	..	..	वीरान		..	..	..	..	..	..	..	..	..	
..	..	..	...	..	.	..	.	..	..	..	वीरान		..	..	...	..	..	..	..	..	..	
25	..	7	..	..	.	..	.	..	..	..	..	..	..	..	..	..	..	..	..	40	74	266
66	2	7	1	..	..	..	.	..	..	..	..	..	..	1	..	..	..	3	..	94	148	267
66	2	7	1	..	..	..	.	..	..	..	..	..	..	1	..	..	..	3	..	94	148	
..	..	..	..	..	..	...	..	..	..	..	वीरान		..	..	..	..	..	..	..	..	..	
18	..	..	..	..	..	..	..	..	..	..	..	..	..	..	..	..	..	..	..	16	38	268
18	..	..	..	..	..	..	..	..	..	..	..	..	..	..	..	..	..	..	..	16	38	
..	..	..	..	..	..	..	...	..	..	..	वीरान		..	..	..	..	...	..	..	..	..	
52	2	3	..	1	..	..	..	..	..	..	..	..	..	..	..	..	..	3	..	46	113	269
52	2	3	..	1	..	..	..	..	..	..	..	..	..	..	..	..	..	3	..	46	113	
..	..	..	..	..	..	..	..	..	..	..	वीरान		..	..	..	..	..	..	..	..	..	
..	..	..	..	..	..	..	..	..	..	..	वीरान		..	..	..	..	..	..	..	..	..	
24	..	1	..	1	..	..	..	1	..	..	..	..	..	..	..	..	..	..	..	28	45	270
24	..	1	..	1	..	..	..	1	..	..	..	..	..	..	..	..	..	..	..	28	45	
..	..	..	..	..	..	..	..	..	..	..	वीरान		..	..	..	..	..	—	..	..	..	
..	..	..	..	..	..	..	..	..	..	..	वीरान		..	..	..	..	..	..	..	..	..	
602	11	222	21	45	1	..	..	18	..	11	2	8	..	45	4	3	..	115	7	1,117	1,776	271
526	11	178	21	45	1	..	..	18	..	11	2	8	..	45	4	3	..	115	7	1,007	1,569	
15	..	10	..	..	..	..	..	..	..	..	..	..	..	..	..	..	..	..	..	22	49	
45	..	29	..	..	..	..	..	..	..	..	..	..	..	..	..	..	..	..	..	59	127	
12	..	1	..	..	..	..	..	..	..	..	..	..	..	..	..	..	..	..	..	24	24	
4	..	4	..	..	..	..	..	..	..	..	..	..	..	..	..	..	..	..	..	5	7	
..	..	..	..	..	..	..	..	..	..	..	वीरान		..	..	..	..	..	..	..	..	..	272
9	..	3	1	1	..	..	..	..	..	..	..	..	..	..	..	..	..	1	..	14	26	273
87	..	9	4	1	..	..	..	..	..	..	..	..	..	..	..	..	..	2	..	73	160	274
104	..	44	11	9	..	..	..	1	..	..	..	..	..	..	..	..	..	3	..	147	303	275
104	..	44	11	9	..	..	..	1	..	..	..	..	..	..	..	..	..	3	..	147	303	
..	..	..	..	..	..	..	..	..	..	..	वीरान		..	..	..	..	..	..	..	..	..	
..	..	..	..	..	..	..	..	..	..	..	वीरान		..	..	..	..	..	..	..	..	..	276
125	5	2	..	8	..	..	..	1	..	..	..	..	..	1	..	..	..	2	..	106	210	277
..	..	..	..	..	..	..	..	..	..	..	वीरान		..	..	..	..	..	..	..	..	..	278
78	5	6	..	..	..	..	..	..	..	..	..	..	..	1	..	..	..	3	..	76	125	279
78	5	6	..	..	..	..	..	..	..	..	..	..	..	1	..	..	..	3	..	76	125	
..	..	..	..	..	..	..	..	..	..	..	वीरान		..	..	..	..	..	..	..	..	..	
..	..	..	..	..	..	..	..	..	..	..	वीरान		..	..	..	..	..	..	..	..	..	
..	..	..	..	..	..	..	..	..	..	..	वीरान		..	..	..	..	..	..	..	..	..	280

जनगणना का प्राथमिक सारांश

स्थानीय कोड नं.	गांव/वार्ड गणना ब्लाक का नाम	गांव का क्षेत्रफल एकड़ में नगर/वार्ड का वर्ग कि.मी.में	आबाद रिहायशी मकानों की संख्या	परिवारों की संख्या	गिने गये व्यक्तियों की कुल संख्या (बेघरबार और संस्थाओं में रहने वाले व्यक्तियों सहित)			अनुसूचित जातियां		अनुसूचित जन-जातियां		साक्षर एवं शिक्षित व्यक्ति		(I-IX) कुल काम करने वाले	
					व्यक्ति	पु.	स्त्री	पु.	स्त्री	पु.	स्त्री	पु.	स्त्री	पु.	स्त्री
1	2	3	4	5	6	7	8	9	10	11	12	13	14	15	16
281	चांदपुर	571.00	..	..	..	..	वीरान	..	..	..	..	..	..	..	..
282	सेंड पुर	530.00	..	..	..	..	वीरान	..	..	..	..	..	..	..	..
283	परतवाडा	2,129.00	78	79	386	207	179	32	23	116	91	24	6	107	4
	परतवाडा		78	79	386	207	179	32	23	116	91	24	6	107	4
	सहराना		..	..	..	..	वीरान	..	..	..	..	..	..	..	..
284	आमेंट	5,318.00	100	106	495	263	232	..	..	175	172	31	..	146	5
	आमेंट		100	106	495	263	232	..	..	175	172	31	..	146	5
	कमलखेडा		..	..	..	..	वीरान	..	..	..	..	..	..	..	..
	सहाराना		..	..	..	..	वीरान	..	..	..	..	..	..	..	..
285	बदरेटा	4,516.00	17	17	118	59	59	..	..	59	59	..	..	31	..
	बदरेटा		17	17	118	59	59	..	..	59	59	..	..	31	..
	सहराना		..	..	..	..	वीरान	..	..	..	..	..	..	..	..
286	लहरोनी	2,262.00	39	39	173	93	80	25	20	22	29	8	1	53	..
	लहरोनी		39	39	173	93	80	25	20	22	29	8	1	53	..
	सहराना		..	..	..	..	वीरान	..	..	..	..	..	..	..	..
287	राहरोन	1,351.00	22	22	108	56	52	..	..	21	19	4	..	29	..
288	अगरा	1,225.00	..	..	..	..	वीरान	..	..	..	..	..	..	..	..
	अगरा		..	..	..	..	वीरान	..	..	..	..	..	..	..	..
	सहराना		..	..	..	..	वीरान	..	..	..	..	..	..	..	..
289	बामोरी [कराहल]	1,386.00	..	..	..	..	वीरान	..	..	..	..	..	..	..	..
	बामोरी		..	..	..	..	वीरान	..	..	..	..	..	..	..	..
	कराहल		..	..	..	..	वीरान	..	..	..	..	..	..	..	..
290	हसनपुर	432.00	..	..	..	..	वीरान	..	..	..	..	..	..	..	..
291	पालमपुर	284.00	..	..	..	..	वीरान	..	..	..	..	..	..	..	..
292	मदनपुर	3,344.00	..	..	..	..	वीरान	..	..	..	..	..	..	..	..
293	चितारा	932.00	..	..	..	..	वीरान	..	..	..	..	..	..	..	..
294	पहाड़ी	1,014.00	33	33	190	103	87	1	..	99	85	6	1	53	11
295	बरगवां	3,995.00	146	146	794	442	352	39	44	181	137	122	43	225	8
	बरगवां		131	131	730	409	321	39	44	148	106	121	43	205	8
	सहराना		..	..	..	..	वीरान	..	..	..	..	..	..	..	..
	चकबर गवां		15	15	64	33	31	..	..	33	31	1	..	20	..
296	गढ़ला	8,798.00	26	26	135	74	61	68	..	6	61	6	..	44	..
	गढ़ला		26	26	135	74	61	68	..	6	61	6	..	44	..
	सहराना		..	..	..	..	वीरान	..	..	..	..	..	..	..	..
297	डोभ	7,836.00	15	15	179	87	92	..	..	36	41	1	..	57	1
298	कांकरा	1,811.00	..	..	..	..	वीरान	..	..	..	..	..	..	..	..
299	डूडीखेड़ा	6,051.00	..	..	..	..	वीरान	..	..	..	..	..	..	..	..
300	दुबड़ी	1,671.00	..	..	..	..	वीरान	..	..	..	..	..	..	..	..
301	डोमरी	665.00	..	..	..	..	वीरान	..	..	..	..	..	..	..	..
302	सारन अहरवानी	8,777.00	..	..	..	..	वीरान	..	..	..	..	..	..	..	..
303	करखवाह (टिकरोली)	4,663.00	56	56	325	179	146	..	..	160	145	21	..	100	1
304	मोरावन	6,803.00	112	112	508	281	227	58	65	78	61	31	..	161	12
	मोरावन		112	112	508	281	227	58	65	78	61	31	..	161	21

श्योपुर तहसील

काम करने वाले																						स्थानीय कोड नं.
I		II		III		IV		V(a)		V(b)		VI		VII		VIII		IX		X काम न करने वाले		
पु.	स्त्री	पु.	स्त्री	पु.	स्त्री	पु.	स्त्री	पु.	स्त्री	पु.	स्त्री	पु.	स्त्री	पु.	स्त्री	पु.	स्त्री	पु.	स्त्री	पु.	स्त्री	
17	18	19	20	21	22	23	24	25	26	27	28	29	30	31	32	33	34	35	36	37	38	1
..	..	..	..	..	..	..	..	..	..	..	वीरान	..	..	..	..	..	..	..	..	..	..	281
..	..	..	..	..	..	..	..	..	..	..	वीरान	..	..	..	..	..	..	..	..	..	..	282
103	4	..	..	..	.	..	..	3	..	..	..	..	..	..	..	..	..	1	..	100	175	283
103	4	..	..	..	.	.	..	3	..	..	..	..	..	..	..	..	..	1	..	100	175	
..	..	..	..	..	.	.	..	..	..	..	वीरान	..	..	..	..	..	..	..	..	..	..	
142	5	..	..	1	..	.	..	..	..	..	..	..	..	..	..	..	..	3	..	117	227	284
142	5	..	..	1	..	.	..	..	..	..	..	..	..	..	..	..	..	3	..	117	227	
..	..	..	..	..	..	.	..	..	..	..	वीरान	..	..	..	..	..	..	..	..	..	..	
..	..	..	..	..	..	..	..	..	..	..	वीरान	..	..	..	..	..	..	..	..	..	..	
31	..	..	..	..	..	..	..	..	..	..	..	..	..	..	..	..	..	..	..	28	59	285
31	..	..	..	..	..	..	..	..	..	..	..	..	..	..	..	..	..	..	..	28	59	
..	..	..	..	..	..	..	..	..	..	..	वीरान	..	..	..	..	..	..	..	..	..	..	
53	..	..	..	..	..	..	..	..	..	..	..	..	..	..	..	..	..	..	..	40	80	286
53	..	..	..	..	..	..	..	..	..	..	..	..	..	..	..	..	..	..	..	40	80	
..	..	..	..	..	..	..	..	...	..	...	वीरान	..	..	..	..	..	..	...	...	..	..	
28	..	..	..	..	..	..	..	..	..	..	..	..	..	..	..	..	..	1	..	27	52	287
..	..	..	..	..	..	..	..	..	..	..	वीरान	..	..	..	..	..	..	..	..	..	..	288
..	..	..	..	..	..	..	..	..	..	..	वीरान	..	..	..	..	..	..	..	..	..	..	
..	..	..	..	..	..	..	..	..	..	..	वीरान	..	..	..	..	..	..	..	..	..	—	
..	..	..	..	..	..	..	..	..	..	..	वीरान	..	..	..	..	..	..	..	...	..	..	289
..	..	..	..	..	...	..	..	..	..	..	वीरान	..	..	..	...	..	..	..	..	..	..	
..	..	..	..	..	..	..	..	..	...	..	वीरान	..	..	..	..	..	..	..	..	..	..	
..	..	..	..	..	..	..	..	..	..	..	वीरान	..	..	..	..	..	..	..	..	..	..	290
..	..	..	..	..	..	..	..	..	..	..	वीरान	..	..	..	..	..	..	..	..	..	..	291
..	..	..	..	..	..	..	..	..	..	..	वीरान	..	..	..	..	..	..	..	..	..	..	292
..	..	..	..	..	..	..	..	..	..	..	वीरान	..	..	..	..	..	..	..	..	..	..	293
26	2	27	9	..	..	..	..	..	..	..	..	..	..	..	..	..	..	..	..	50	76	294
176	1	4	3	32	2	..	..	1	..	..	1	..	..	1	..	..	..	11	1	217	344	295
156	1	4	3	32	2	..	..	1	..	..	1	..	..	1	..	..	..	11	1	204	313	
..	..	..	..	..	..	..	..	..	...	..	वीरान	..	..	..	..	..	..	..	..	..	..	
20	..	..	..	..	..	..	..	..	..	..	..	..	..	..	..	..	..	..	..	13	31	
34	..	10	..	..	..	..	..	..	..	..	..	..	..	..	..	..	..	..	..	30	61	296
34	..	10	..	..	..	..	..	..	..	..	..	..	..	..	..	..	..	..	..	30	61	
..	..	..	..	..	..	..	..	..	..	..	वीरान	..	..	..	..	..	..	..	..	..	..	
45	..	12	1	..	..	..	..	..	..	..	..	..	..	..	..	..	..	..	..	30	91	297
..	..	..	..	..	..	..	..	..	..	..	वीरान	..	..	..	..	..	..	..	..	..	..	298
..	..	..	..	..	..	..	..	..	..	..	वीरान	..	..	..	..	..	..	..	..	..	..	299
..	..	..	..	..	..	..	..	..	..	..	वीरान	..	..	..	..	..	..	..	..	..	..	300
..	..	..	..	..	..	..	..	..	..	..	वीरान	..	..	..	..	..	..	..	..	..	..	301
..	..	..	..	..	..	..	..	..	..	..	वीरान	..	..	..	..	..	..	..	..	..	..	302
76	..	5	1	..	..	..	..	..	..	..	..	..	..	..	..	..	..	19	..	79	145	303
133	..	18	12	5	..	..	..	2	..	..	..	..	..	1	..	..	..	2	..	120	215	304
133	..	18	12	5	..	..	..	2	..	..	..	..	..	1	..	..	..	2	..	120	215	

जनगणना का प्राथमिक सारांश

स्थानीय —कोड नं.	गाँव/वार्ड गणना ब्लाक का नाम	गाँव का क्षेत्रफल एकड़ मे नगर/वार्ड का वर्ग कि.मी. में	आवाद रिहायशी मकानों की संख्या	परिवारों की संख्या	गिने गये व्यक्तियों की कुल संख्या (बेघरबार और संस्थाओं में रहने वाले व्यक्तियों सहित)			अनुसूचित जातियां		अनुसूचित जन-जातियां		साक्षर एवं शिक्षित व्यक्ति		(I-IX) कुल काम करने वाले	
					व्यक्ति	पु.	स्त्री	पु.	स्त्री	पु.	स्त्री	पु.	स्त्री	पु.	स्त्री
1	2	3	4	5	6	7	8	9	10	11	12	13	14	15	16
	सहराना		..	..	..	..	..	..	वीरान	..	..	..	..	..	..
	बसीहर		..	..	..	..	..	..	वीरान	..	..	..	..	..	..
305	जाखदा	624.00	..	..	..	..	..	..	वीरान	..	..	..	..	..	..
306	पटारी	1,730.00	14	14	62	36	26		..	36	26	..	..	18	..
	पटारी		14	14	62	36	26	..	..	36	26	..	..	18	..
	सहराना		..	..	..	..	..	..	वीरान	..	..	..	..	..	..
307	हतेड़ी	2,542.00	..	..	..	..	..	..	वीरान	..	..	..	..	..	..
308	सेसई पुरा	2,925.00	66	73	290	167	123	9	6	76	54	29	1	91	3
309	अधवाड़ा	2,217.00	15	18	88	48	40	..	..	5	2	7	..	28	..
310	किशन पुरा चक	607.00	12	12	67	39	28	..	..	..	..	2	..	20	..
	किशनपुरा चक		12	12	67	39	28	..	..	..	..	2	..	20	..
	सहराना		..	..	..	..	..	..	वीरान	..	..	..	..	..	..
311	जमुदों	2,727.00	..	..	..	..	..	..	वीरान	..	..	..	..	..	..
312	नोनपुरा	2,125.00	34	34	157	72	85	..	..	67	81	15	..	44	..
	नोनपुरा		34	34	157	72	85	..	..	67	81	15	..	44	..
	सहराना		..	..	..	..	..	..	वीरान	..	..	..	..	..	..
313	तिघरा	489.00	..	..	..	..	..	..	वीरान	..	..	..	..	..	..
314	डोबरी	2,927.00	..	..	..	..	..	..	वीरान	..	..	..	..	..	..
315	कुरा चोर कलाँ	4,064.00	15	15	79	39	40	..	..	39	40	2	..	19	..
316	सिलोरी	3,545.00	8	8	32	17	15	..	..	17	15	..	..	10	..
317	नवलपुरा	2,832.00	2	2	15	8	7	..	..	..	..	..	..	3	..
	नवलपुरा		2	2	15	8	7	..	..	..	..	..	..	3	..
	सहराना		..	..	..	..	..	..	वीरान	..	..	..	..	..	..
318	कुराचोर खुर्द	5,593.00	21	21	81	41	40	..	..	41	40	2	..	30	..
319	बासेंड	4,561.00	36	36	204	112	92	5	3	46	40	6	..	60	1
	बासेंड		36	36	204	112	92	5	3	46	40	6	..	60	1
	बासई		..	..	..	..	..	..	वीरान	..	..	..	..	..	..
	दोलकक्ष		..	..	..	..	..	..	वीरान	..	..	..	..	..	..
320	पिपरानी	10,722.00	54	54	204	106	98	..	..	105	97	3	..	47	..
	पिपरानी		54	54	204	106	98	..	..	105	97	3	..	47	..
	सहराना		..	..	..	..	..	..	वीरान	..	..	..	..	..	..
321	करौंई	7,243.00	67	71	155	92	63	..	..	70	50	1	..	49	..
	करौंई		67	71	155	92	63	..	..	70	50	1	..	49	..
	सहराना		..	..	..	..	..	..	वीरान	..	..	..	..	..	..
322	कदबाल	5,460.00	..	..	..	..	..	..	वीरान	..	..	..	..	..	..
	कदबाल		..	..	..	..	..	..	वीरान	..	..	..	..	..	..
	सहराना		..	..	..	..	..	..	वीरान	..	..	..	..	..	..
323	गोठरा	14,820.00	65	65	360	184	176	5	7	177	168	8	..	98	1
	गोठरा		65	65	360	184	176	5	7	177	168	8	..	98	1
	सहराना		..	..	..	..	..	वीरान	..	..	..	..	..	..	..
324	सरारी खुर्द	2,261.00	64	64	335	170	165	58	64	55	59	34	3	86	2
325	सरारी कलां		..	..	..	..	..	वीरान	..	..	..	..	..	..	..
	सरारी कलां		..	..	..	..	..	वीरान	..	..	..	..	..	..	..
	सहराना		..	..	..	..	..	वीरान	..	..	..	..	..	..	..

श्योपुर तहसील

काम करने वाले																				काम न करने वाले		स्थानीय कोड नं.
I		II		III		IV		V(a)		V(b)		VI		VII		VIII		X				
पु.	स्त्री	पु.	स्त्री	पु.	स्त्री	पु.	स्त्री	पु.	स्त्री	पु.	स्त्री	पु.	स्त्री	पु.	स्त्री	पु.	स्त्री	पु.	स्त्री	पु.	स्त्री	
17	18	19	20	21	22	23	24	25	26	27	28	29	30	31	32	33	34	35	36	37	38	1
..	..	..	..	..	..	..	..	..	..	वीरान	..	..	..	..	..	..	..	..	..	..	..	
..	..	..	..	..	..	..	..	..	..	वीरान	..	..	..	..	..	..	..	..	..	..	..	
..	..	..	..	..	..	..	..	..	..	वीरान	..	..	..	..	..	..	..	..	..	..	..	305
15	..	3	..	..	..	..	..	..	..	..	..	..	..	..	..	..	..	..	..	18	26	306
15	..	3	..	..	..	..	..	..	..	..	..	..	..	..	..	..	..	..	..	18	26	
..	..	..	..	..	..	..	..	..	..	वीरान	..	..	..	..	..	..	..	..	..	..	..	
..	..	..	..	..	..	..	..	..	..	वीरान	..	..	..	..	..	..	..	..	..	..	..	307
66	..	8	3	4	..	..	..	2	..	..	..	6	..	1	..	..	..	4	..	76	120	308
26	..	..	..	2	..	..	..	..	..	..	..	..	..	..	..	..	..	..	..	20	40	309
20	..	..	..	.	..	..	..	..	..	..	..	..	..	..	..	..	..	..	..	19	28	310
20	..	..		..	..	..	..	..	..	..	..	..	..	..	..	..	..	..	..	19	28	
..	..	..	..	..	..	..	..	..	..	वीरान	..	..	..	..	..	..	..	..	..	..	..	
..	..	..	..	..	..	..	..	..	..	वीरान	..	..	..	..	..	..	..	..	..	..	..	311
30	..	9	..	5	..	..	..	..	..	..	..	..	..	..	..	..	..	..	..	28	85	312
30	..	9	..	5	..	..	..	..	..	..	..	..	..	..	..	..	..	..	..	28	85	
..	..	..	..	..	..	..	..	..	..	वीरान	..	..	..	..	..	..	..	..	..	..	..	
..	..	..	..	..	..	..	..	..	..	वीरान	..	..	..	..	..	..	..	..	..	..	..	313
..	..	..	..	..	..	..	..	..	..	वीरान	..	..	..	..	..	..	..	..	..	..	..	314
18	..	..	..	..	..	..	..	..	..	..	..	..	..	..	..	..	..	1	..	20	40	315
10	..	..	..	..	..	..	..	..	..	..	..	..	..	..	..	..	..	..	..	7	15	316
2	..	1	..	..	..	..	..	..	...	...	..	.	..	..	..	..	..	..	..	5	7	317
2	..	1	..	..	..	..	..	..	..	..	..	..	..	..	..	..	..	..	..	5	7	
..	..	..	..	..	..	..	..	..	..	वीरान	..	..	..	..	..	..	..	..	..	..	..	
30	..	..	..	..	..	..	..	..	..	..	..	..	..	..	..	..	..	..	..	11	40	318
54	..	3	..	..	..	..	..	..	..	..	..	2	..	..	..	..	..	1	1	52	91	319
54	..	3	..	..	..	..	..	..	..	..	..	2	..	..	..	..	..	1	1	52	91	
..	..	..	..	..	..	..	..	..	..	बीरान	..	..	..	..	..	..	..	..	..	..	..	
..	..	..	..	..	..	..	..	..	..	वीरान	..	..	..	..	..	..	..	..	..	..	..	
40	..	..	..	..	..	..	..	..	..	..	..	6	..	1	..	..	..	..	..	59	98	320
40	..	..	..	.	..	..	..	..	..	..	..	6	..	1	..	..	..	..	..	59	98	
..	..	..	..	..	..	..	..	..	..	वीरान	..	..	..	..	..	..	..	..	..	..	..	
49	..	..	..	..	..	..	..	..	..	..	..	..	..	..	..	..	..	..	..	43	63	321
49	..	..	..	..	..	..	..	..	..	..	..	..	..	..	..	..	..	..	..	43	63	
..	..	..	..	..	..	..	..	..	..	वीरान	..	..	..	..	..	..	..	..	..	..	..	
..	..	..	..	..	..	..	..	..	..	वीरान	..	..	..	..	..	..	..	..	..	..	..	322
..	..	..	..	..	..	..	..	..	..	वीरान	..	..	..	..	..	..	..	..	..	..	..	
..	..	..	..	..	..	..	..	..	..	वीरान	..	..	..	..	..	..	..	..	..	..	..	
98	1	..	..	..	..	..	..	..	..	..	..	..	..	..	..	..	..	..	..	86	175	323
98	1	..	..	..	..	..	..	..	..	..	..	..	..	..	..	..	..	..	..	86	175	
..	..	..	..	..	..	..	..	..	..	वीरान	..	..	..	..	..	..	..	..	..	..	..	
85	2	..	..	..	..	..	..	..	..	..	..	..	..	..	..	..	..	1	..	84	163	324
..	..	..	..	..	..	..	..	..	..	वीरान	..	..	..	..	..	..	..	..	..	..	..	325
..	..	..	..	..	..	..	..	..	..	वीरान	..	..	..	..	..	..	..	..	..	..	..	
..	..	..	..	..	..	..	..	..	..	वीरान	..	..	..	..	..	..	..	..	..	..	..	

जनगणना का प्राथमिक सारांश

स्थानीय कोड नं.	गांव/वार्ड गणना ब्लाक का नाम	गांव का क्षेत्रफल एकड़ में नगर/वार्ड का वर्ग कि. मी. में	आबाद रिहायशी मकानों की संख्या	परिवारों की संख्या	गिने गये व्यक्तियों की कुल संख्या (बेघरबार और संस्थाओं में रहने वाले व्यक्तियों सहित)			अनुसूचित जातियां		अनुसूचित जनजातियां		साक्षर एव शिक्षित व्यक्ति		(I-IX) कुल काम करने वाले	
					व्यक्ति	पु.	स्त्री	पु.	स्त्री	पु.	स्त्री	पु.	स्त्री	पु.	स्त्री
1	2	3	4	5	6	7	8	9	10	11	12	13	14	15	16
326	जाखदा	1,677.00	110	127	679	359	320	68	64	130	123	64	3	195	2
327	निमोदा मठ	1,157.00	..	..	..	..	..	वीरान	..	..	..	..	..	..	..
	निमोदा मठ		..	..	..	..	..	वीरान	..	..	..	..	..	..	..
	सहराना		..	..	..	..	..	वीरान	..	..	..	..	..	..	..
328	बन्धाली	1,944.00	86	95	505	246	259	14	15	142	173	32	..	137	2
	बन्धाली		50	50	278	141	137	10	12	82	86	32	..	83	2
	ल्योड़ा तलाई की गली		36	45	227	105	122	4	3	60	87	..	..	54	..
329	केलोर	9,582.00	108	124	601	313	288	1	..	307	285	5	..	164	2
	कैलोर		..	..	..	..	..	वीरान	..	..	..	..	..	..	..
	स्यावड़ी		33	33	176	88	88	..	..	88	88	..	..	42	1
	सारंसला		21	21	102	54	48	..	..	50	48	4	..	28	..
	भोजका		32	44	202	108	94	1	..	106	91	1	..	62	..
	केरका		22	26	121	63	58	..	..	63	58	..	..	32	1
330	जलालपुरा	1,835.00	91	118	682	339	343	86	94	..	..	126	7	179	6
331	पानडी	1,064.00	137	153	876	439	437	47	43	2	3	83	4	266	8
	झोपली मलियान		68	82	465	231	234	4	3	..	..	31	..	139	2
	चोकी कस्टम		3	3	20	12	8	..	..	..	..	3	..	5	4
	पानडी		66	68	391	196	195	43	40	2	3	49	4	122	2
	कल्याना अकूला		..	..	..	..	..	वीरान	..	..	..	..	..	..	..
332	गांवड़ी	457.00	11	11	71	43	28	..	..	..	..	3	..	24	..
333	नीमोदा पीर	742.00	32	39	214	108	106	31	33	..	..	16	..	61	2
334	आमल्दा	1,750.00	75	89	478	258	220	73	74	..	..	68	11	149	17
335	इन्द्रपुरा	2,350.00	103	103	634	328	306	58	59	28	22	70	2	195	6
336	उड़ायथा	193.00	17	20	113	65	48	42	28	..	..	4	..	38	2
337	पीपल्दा	332.00	24	26	133	72	61	33	32	..	..	6	.	44	..
338	हथवारी	298.00	13	14	63	36	27	9	6	..	..	..	..	22	1
339	पेमपुरा	1,015.00	38	42	236	116	120	52	63	..	..	19	..	76	..
340	बरखेड़ा	390.00	15	23	123	58	65	10	17	10	11	3	..	37	7
341	कुड़ायथा	697.00	76	93	480	235	245	50	45	..	..	59	7	131	16
342	ठीकरिया	236.00	22	28	180	89	91	24	23	4	11	14	..	55	9
343	पाली	213.00	..	..	..	..	..	वीरान		..	..	..	..	..	..
344	बोरदादेव	1,340.00	100	111	514	266	248	70	62	..	..	48	1	136	9
	बोरदादेव		97	106	500	258	242	70	62	..	..	48	1	130	9
	सहराना		..	..	..	..	..	वीरान		..	..	..	..	..	..
	टापरा पंजाबी		3	5	14	8	6	..	..	..	..	..	..	6	..
345	बड़ोदिया बिन्दी	916.00	75	88	467	242	225	21	22	28	35	22	5	141	2
	बड़ोदिया बिन्दी		53	62	315	168	147	21	22	..	..	18	5	102	..
	मण्डी		15	16	89	46	43	..	..	..	..	3	..	26	2
	सहराना के टापरे		7	10	63	28	35	..	..	28	35	1	..	13	..
346	भिलबाड़िया	726.00	62	65	299	163	136	51	45	..	..	15	2	95	1
347	मकड़ावदा खुर्द	740.00	32	44	236	132	104	..	..	..	..	7	.	77	..
	मकड़ावदा खुर्द		21	31	162	84	78	..	..	..	..	7	..	51	..
	रोड़ी		11	13	74	48	26	..	..	..	..	..	..	26	..

श्योपुर तहसील

काम करने वाले																						
I		II		III		IV		V(a)		V(b)		VI		VII		VIII		IX		X काम न करने वाले		ग्रामीण कोड नं.
पु.	स्त्री	पु.	स्त्री	पु.	स्त्री	पु.	स्त्री	पु.	स्त्री	पु.	स्त्री	पु.	स्त्री	पु.	स्त्री	पु.	स्त्री	पु.	स्त्री	पु.	स्त्री	
17	18	19	20	21	22	23	24	25	26	27	28	29	30	31	32	33	34	35	36	37	38	1
135	..	35	2	18	..	..	..	..	..	1	..	..	..	2	..	..	..	4	..	164	318	326
..	..	..	..	..	..	..	..	..	..	वीरान	..	..	..	..	..	..	..	..	..	..	..	327
..	..	..	..	..	..	..	..	..	..	वीरान	..	..	..	..	..	..	..	..	..	..	..	
..	..	..	..	..	..	..	..	..	..	वीरान	..	..	..	..	..	..	..	..	..	..	..	
110	2	22	..	1	..	..	..	..	..	..	..	..	..	3	..	..	..	1	..	109	257	328
70	2	11	..	1	..	..	..	..	..	..	..	..	..	..	..	..	..	1	..	58	135	
40	..	11	..	..	..	..	..	..	..	..	..	..	..	3	..	..	..	..	..	51	122	
160	2	2	..	1	..	..	..	..	..	..	..	..	..	..	..	..	..	1	..	149	286	329
..	..	..	..	..	..	..	..	..	..	वीरान	..	..	..	..	..	..	..	..	..	..	..	
42	1	..	..	..	..	..	..		..	..	..	..	..	..	..	..	..	..	..	46	87	
25	..	2	..	1	..	..	..	..	..	..	..	..	..	..	..	..	..	..	..	26	48	
61	..	..	..	..	..	..	..	..	..	..	..	..	..	..	..	..	..	1	..	46	94	
32	1	..	..	..	..	..	..	..	..	..	..	..	..	..	..	..	..	..	..	31	57	
144	3	18	3	7	..	..	..	1	..	1	..	..	..	1	..	1	..	6	..	160	337	330
218	1	34	3	1	..	..	..	4	..	..	..	..	..	4	4	..	..	5	..	173	429	331
119	1	18	1	..	..	..	..	..	..	..	..	..	..	1	..	..	..	1	..	92	232	
1	..	..	..	1	..	..	..	..	..	..	..	..	..	2	4	..	..	1	..	7	4	
98	..	16	2	..	..	..	..	4	..	..	..	..	..	1	..	..	..	3	..	74	193	
..	..	..	..	..	..	..	..	..	..	वीरान	..	..	..	..	..	..	..	..	..	..	..	
24	..	..	..	..	..	..	..	..	..	..	..	..	..	..	..	..	..	..	..	19	28	332
55	..	2	1	..	..	..	..	3	1	..	..	..	..	..	..	..	..	1	..	47	104	333
108	1	29	14	5	..	..	..	3	1	2	..	..	..	..	..	..	..	2	1	109	293	334
150	3	40	3	..	..	..	..	1	..	..	..	..	..	..	..	..	..	4	..	133	300	335
22	1	16	1	..	..	..	..	..	..	..	..	..	..	..	..	..	..	..	..	27	46	336
42	..	2	..	..	..	..	..	..	..	..	..	..	..	..	..	..	..	..	..	28	61	337
20	1	1	..	..	..	..	..	..	..	..	..	..	..	..	..	..	..	1	..	14	26	338
53	..	19	..	3	..	..	..	..	..	..	..	..	..	..	..	..	..	1	..	40	120	339
25	..	11	7	1	..	..	..	..	..	..	..	..	..	..	..	..	..	..	..	21	58	340
103	2	19	12	3	..	..	..	4	2	..	..	..	..	..	..	..	..	2	..	104	229	341
50	..	4	9	..	..	..	..	..	..	..	..	..	..	..	..	..	..	1	..	34	82	342
..	..	..	..	..	..	..	..	..	..	वीरान	..	..	..	..	..	..	..	..	..	..	..	343
106	8	24	..	4	1	..	..	..	..	..	..	..	..	1	..	..	..	1	..	130	239	344
100	8	24	..	4	1	..	..	..	..	..	..	..	..	1	..	..	..	1	..	128	233	
..	..	..	..	..	..	..	..	..	..	वीरान	..	..	..	..	..	..	..	..	..	..	..	
6	..	..	..	..	..	..	..	..	..	..	..	..	..	..	..	..	..	..	..	2	6	
101	2	27	..	6	..	..	..	1	..	2	..	..	..	1	..	..	..	3	..	101	223	345
76	..	13	..	6	..	..	..	1	..	2	..	..	..	1	..	..	..	3	..	66	147	
25	2	1	..	..	..	..	..	..	..	..	..	..	..	..	..	..	..	..	..	20	41	
..	..	13	..	..	..	..	..	..	..	..	..	..	..	..	..	..	..	..	..	15	35	
92	1	3	..	..	..	..	..	..	..	..	..	..	..	..	..	..	..	..	..	68	135	346
49	..	21	..	6	..	..	..	1	..	..	..	..	..	..	..	..	..	..	..	55	104	347
36	..	14	..	..	..	..	..	1	..	..	..	..	..	..	..	..	..	..	..	33	78	
13	..	7	..	6	..	..	..	..	..	..	..	..	..	..	..	..	..	..	..	22	26	

जनगणना का प्राथमिक सारांश

स्थानीय कोड नं.	गांव/वार्ड गणना ब्लाक का नाम	गांव का क्षेत्रफल एकड़ में नगर/वार्ड का वर्ग कि. मी. में	आबाद रिहायशी मकानों की संख्या	परिवारों की संख्या	गिने गये व्यक्तियों की कुल संख्या (बेघरबार और संस्थाओं में रहने वाले व्यक्तियों सहित)			अनुसूचित जातियां		अनुसूचित जन-जातियां		साक्षर एवं शिक्षित व्यक्ति		(I–IX) कुल काम करने वाले	
					व्यक्ति	पु.	स्त्री	पु.	स्त्री	पु.	स्त्री	पु.	स्त्री	पु.	स्त्री
1	2	3	4	5	6	7	8	9	10	11	12	13	14	15	16
348	मकड़वदा कलां	1,477.00	122	131	672	356	316	61	47	153	150	27	1	210	..
349	श्रीपुरा	775.00	27	28	102	61	41	11	12	24	15	12	1	37	5
350	कालोनी	754.00	44	47	252	136	116	1	..	51	34	24	4	74	1
351	महाराजपुरा	1,538.00	72	77	463	243	220	..	4	159	157	4	..	137	4
352	बड़ौदा	7,913.00	1,314	1,406	7,675	3,988	3,687	667	609	77	64	1,468	438	1,947	117
	कस्बा बड़ौदा		..	..	..	..	..		वीरान	..	..	..	.	..	..
	कटीला कुआ		11	14	138	75	63	..	..	..	..	12	..	52	1
	खेड़ा कुआ		10	10	48	25	23	..	..	..	..	..	..	15	..
	हाड़ीजी का बाग		16	16	83	44	39	..	..	4	9	..	..	25	..
	बड़ी ढोढ़ी		109	116	536	280	256	198	179	..	..	20	..	160	13
	बड़ौदा		909	985	5,613	2,854	2,759	317	314	..	1	1,199	358	1,313	81
	संगी जी का बाग		24	25	101	57	44	..	..	57	44	3	..	30	1
	छोटी ढोढ़ी		129	132	666	337	329	116	103	..	..	36	..	198	4
	हाथी जी का बाग		5	5	22	13	9	5	6	..	..	6	..	5	3
	कृषि फार्म		7	9	27	16	11	..	..	..	..	8	2	8	3
	कालोनी		94	94	441	287	154	31	7	16	10	184	78	141	11
353	मेवड़ाहेड़ी	550.00	74	89	454	225	229	93	100	9	5	51	4	117	1
354	खेड़ली	897.00	13	15	88	50	38	6	10	..	..	16	1	31	..
355	खानपुरा	1,178.00	16	22	138	72	66	7	2	2	4	14	..	42	..
	खानपुरा		7	10	50	29	21	7	2	2	4	12	..	15	..
	मालियों की बस्ती		9	12	88	43	45	..	..	..	..	2	..	27	..
356	सारसली	627.00	37	53	246	140	106	18	16	16	11	6	..	67	3
357	बावड़ी चापा	1,199.00	68	74	377	195	182	11	10	168	152	1	..	91	2
	बावड़ी चापा		11	14	57	27	30	11	10	..	..	1	..	15	1
	सहराना		57	60	320	168	152	..	..	168	152	..	..	76	1
358	रोझां	610.00	11	11	63	31	32	..	..	23	23	..	..	15	3
359	नयागांव लाखा	2,410.00	45	45	229	123	106	14	8	85	78	8	..	74	8
360	शाहपुरा	902.00	71	79	504	271	233	51	48	88	71	66	4	154	35
361	बरधा खुर्द	4,652.00	118	139	773	391	382	15	8	212	224	95	5	151	21
	बरधा खुर्द		118	139	773	391	382	15	8	212	224	95	5	151	21
	टपरा पंजाबी		..	..	..	..	..	..	वीरान	..	..	..	..	..	..
362	मसावनी	6,796.00	71	75	420	220	200	1	..	195	185	27	3	130	38
	मसावनी		67	70	391	208	183	1	..	183	168	27	3	123	37
	सहराना		4	5	29	12	17	..	..	12	17	..	..	7	1
363	पातलगढ़	10,536.00	..	..	..	..	..	..	वीरान	..	..	..	..	..	..
364	झरेर	10,334.00	57	57	299	156	143	..	..	156	143	9	..	72	1
	झरेर		57	57	299	156	143	..	..	156	143	9	..	72	1
	बड़ा सहराना		..	..	..	..	..	..	वीरान	..	..	..	..	..	..
	छोटा सहराना		..	..	..	..	..	..	वीरान	..	..	..	..	..	..
365	काली तलाई	1,701.00	..	..	..	..	..	..	वीरान	..	..	..	..	..	..
366	जमूदी	789.00	25	28	157	82	75	31	32	..	..	4	..	50	15
367	डाबली	1,838.00	7	7	38	18	20	..	..	18	20	..	..	9	..
368	धनोई हवेली	6,428.00	21	21	112	58	54	58	54	..	..	..	..	38	..

श्योपुर तहसील

काम करने वाले																					
I		II		III		IV		V(a)		V(b)		VI		VII		VIII		IX		X काम न करने वाले		स्थानीय कोड नं.
पु.	स्त्री	पु.	स्त्री	पु.	स्त्री	पु.	स्त्री	पु.	स्त्री	पु.	स्त्री	पु.	स्त्री	पु.	स्त्री	पु.	स्त्री	पु.	स्त्री	पु.	स्त्री	
17	18	19	20	21	22	23	24	25	26	27	28	29	30	31	32	33	34	35	36	37	38	1
96	..	109	..	..	..	..	..	2	..	1	..	..	..	1	..	..	..	1	..	146	316	348
16	1	14	3	4	1	..	..	..	..	..	..	..	..	..	..	..	..	3	..	24	36	349
47	1	19	..	6	..	..	..	..	..	..	..	..	..	..	..	..	..	2	..	62	115	350
76	2	48	2	10	..	..	..	..	..	..	..	..	..	3	..	..	..	..	..	106	216	351
757	21	355	49	88	..	1	..	130	4	96	5	67	..	154	3	45	..	254	35	2,041	3,570	352
..	..	..	..	..	..	..		..	..	..	वीरान	..	..	..	..	..	..	..	..	..	..	
19	..	33	1	..	..	..		..	..	..	..	..	..	..	..	..	..	..	..	23	62	
14	..	1	..	..	..	..		..	..	..	..	..	..	..	..	..	..	..	..	10	23	
20	..	5	..	..	..	..		..	..	..	..	..	..	..	..	..	..	..	..	19	39	
75	..	56	1	1	..	..	..	2	..	11	2	3	..	..	..	..	.	12	10	120	243	
493	19	174	39	41	..	1	..	126	4	85	3	60	..	152	3	41	..	140	13	1,541	2,678	
7	..	23	1	..	..	..	..	..	..	..	..	..	..	..	..	..	..	..	..	27	43	
127	..	60	4	1	..	..	..	..	..	..	..	1	..	1	..	1	..	7	..	139	325	
1	2	..	..	..	..	..	..	..	..	..	..	..	..	..	..	..	..	4	1	8	6	
..	..	1	3	7	..	..	..	..	..	..	..	..	..	..	..	..	..	..	..	8	8	
1	..	2	..	38	..	..	..	2	..	..	..	3	..	1	..	3	..	91	11	146	143	
74	..	41	1	..	..	..	..	..	..	..	..	..	..	1	..	..	..	1	..	108	228	353
13	..	18	..	..	..	..	..	..	..	..	..	..	..	..	..	..	..	..	..	19	38	354
20	..	22	..	..	..	..	..	..	..	..	..	..	..	..	..	..	..	..	..	30	66	355
8	..	7	..	..	..	..	..	..	..	..	..	..	..	..	..	..	..	..	..	14	21	
12	..	15	..	..	..	..	..	..	..	..	..	..	..	..	..	..	..	..	..	16	45	
49	1	18	2	..	..	..	..	..	..	..	..	..	..	..	..	..	..	..	..	73	103	356
42	1	49	1	..	..	..	..	..	..	..	..	..	..	..	..	..	..	..	..	104	180	357
15	1	..	..	..	..	..	..	..	..	..	..	..	..	..	..	..	..	..	..	12	29	
27	..	49	1	..	..	..	..	..	..	..	..	..	..	..	..	..	..	..	..	92	151	
13	..	2	1	..	..	..	..	..	..	..	..	..	..	..	2	..	..	..	..	16	29	358
47	..	23	6	2	..	..	..	..	..	..	..	..	..	1	2	..	..	1	..	49	98	359
74	..	41	1	..	..	..	..	1	..	1	8	1	..	..	..	..	..	36	26	117	198	360
88	3	46	17	1	1	..	..	1	..	2	..	..	..	1	..	10	..	2	..	240	361	361
88	3	46	17	1	1	..	..	1	..	2	..	..	..	1	..	10	..	2	..	240	361	
..	..	..	..	..	..	..	..	..	..	..	वीरान	..	..	..	..	..	..	..	..	..	..	
78	2	51	36	..	..	..	..	..	..	..	..	..	..	..	..	..	..	1	..	90	162	362
72	1	50	36	..	..	..	..	..	..	..	..	..	..	..	..	..	..	1	..	85	146	
6	1	1	..	..	..	..	..	..	..	..	..	..	..	..	..	..	..	..	..	5	16	
..	..	..	..	..	..	..	..	..	..	..	वीरान	..	..	..	..	..	..	..	..	..	..	363
72	1	..	..	..	..	..	..	..	..	..	..	..	..	..	..	..	..	..	..	84	142	364
72	1	..	..	..	..	..	..	..	..	..	..	..	..	..	..	..	..	..	..	84	142	
..	..	..	..	..	..	..	..	..	..	..	वीरान	..	..	..	..	..	..	..	..	..	..	
..	..	..	..	..	..	..	..	..	..	..	वीरान	..	..	..	..	..	..	..	..	..	..	
..	..	..	..	..	..	..	..	..	..	..	वीरान	..	..	..	..	..	..	..	..	..	..	365
49	15	1	..	..	..	..	..	...	..	...	..	..	..	..	..	..	..	..	..	32	60	366
5	..	4	..	..	..	..	..	..	..	..	..	..	..	..	..	..	..	..	..	9	20	367
16	..	11	..	11	..	..	..	..	..	..	..	..	..	..	..	..	..	..	..	20	54	368

जनगणना का प्राथमिक सारांश

स्थानीय कोड नं.	गांव/वार्ड गणना ब्लाक का नाम	गांव का क्षेत्रफल एकड़ में नगर/वार्ड का वर्ग कि. मी. में	आबाद रिहायशी मकानों की संख्या	परिवारों की संख्या	गिने गये व्यक्तियों की कुल संख्या (बेघरबार और संस्थाओं में रहने वाले व्यक्तियों सहित) व्यक्ति	पु.	स्त्री	अनुसूचित जातियां पु.	स्त्री	अनुसूचित जनजातियां पु.	स्त्री	साक्षर एवं शिक्षित व्यक्ति पु.	स्त्री	(I-IX) कुल काम करने वाले पु.	स्त्री
1	2	3	4	5	6	7	8	9	10	11	12	13	14	15	16
369	भेला	31,666.00	42	49	244	129	115	..	..	127	115	7	..	61	3
	भेला		..	..	..	..	..	..	वीरान	..	..	..	..	..	..
	सीमलता		42	49	244	129	115	..	..	127	115	7	..	61	3
370	कलमी ककरदा	16,572.00	106	107	513	255	258	..	..	252	258	12	..	130	1
	कलमी ककरदा		28	29	133	66	67	..	..	66	67	..	..	37	..
	ककरदा		78	78	380	189	191	..	..	186	191	12	..	93	1
	पोस्ट चोकी		..	..	..	..	..	..	वीरान	..	..	..	..	..	..
371	सूंझरी	3,331.00	21	23	109	56	53	..	..	56	53	..	..	26	..
372	कूंड (कराहल)	4,377.00	34	37	167	92	75	..	..	47	39	21	1	60	3
	कूंड		34	37	167	92	75	..	..	47	39	21	1	60	3
	सहराना बड़ा		..	..	..	..	..	..	वीरान	..	..	..	..	..	..
	सहराना छोटा		..	..	..	..	..	..	वीरान	..	..	..	..	..	..
373	लुहारी	2,601.00	39	39	182	95	87	..	..	94	87	1	..	58	1
	लुहारी		39	39	182	95	87	..	..	94	87	1	..	58	1
	सहराना		..	..	..	..	..	..	वीरान	..	..	..	..	..	..
374	कुरकुटा	972.00	17	17	85	50	35	..	..	50	35	..	..	27	..
375	सोधनी	1,849.00	15	15	63	38	25	..	..	14	8	1	..	23	2
	सोधनी		15	15	63	38	25	..	..	14	8	1	..	23	2
	सहराना		..	..	..	..	..	..	वीरान	..	..	..	..	..	..
376	पटोंदा	1,703.00	43	43	169	82	87	..	..	52	57	3	..	53	4
	पटोंदा		43	43	169	82	87	..	..	52	57	3	..	53	4
	चमराना		..	..	..	..	..	..	वीरान	..	..	..	..	..	..
	सहराना		..	..	..	..	..	..	वीरान	..	..	..	..	..	..
377	सोनदेह	4,361.00	..	..	..	..	..	..	वीरान	..	..	..	..	..	..
378	दाती	2,641.00	32	32	176	86	90	..	..	84	90	..	..	45	..
379	महरवानी	1,752.00	120	120	583	291	292	33	32	121	114	33	1	169	19
380	डिगवार	1,861.00	..	..	..	..	..	..	वीरान	..	..	..	..	..	..
	डिगवार		..	..	..	..	..	..	वीरान	..	..	..	..	..	..
	सहराना		..	..	..	..	..	..	वीरान	..	..	..	..	..	..
381	खोहरी	848.00	14	14	74	41	33	..	..	41	33	..	..	23	11
	खोहरी		14	14	74	41	33	..	..	41	33	..	..	23	11
	चमराना		..	..	..	..	..	..	वीरान	..	..	..	..	..	..
	सहराना		..	..	..	..	..	..	वीरान	..	..	..	..	..	..
382	गोरस	12,280.00	225	227	1,139	594	545	5	6	322	300	24	..	330	3
	गोरस		128	130	620	318	302	..	..	162	156	7	..	178	1
	सहराना		97	97	519	276	243	5	6	160	144	17	..	152	2
383	पनार	9,546.00	68	68	356	176	180	..	..	176	180	.	..	83	..
	पनार		68	68	356	176	180	..	..	176	180	..	..	83	..
	सहराना		..	..	..	..	..	..	वीरान	..	..	..	..	..	..
384	सिमरोनिया	3,681.00	..	..	..	..	..	..	वीरान	..	..	..	..	..	..
385	बुढेरा	29,273.00	117	117	617	337	280	6	3	305	265	68	11	197	15
	बुढेरा		117	117	617	337	280	6	3	305	265	68	11	197	15
	सहराना		..	..	..	..	..	..	वीरान	..	..	..	..	..	..

श्योपुर तहसील

काम करने वाले																						
I		II		III		IV		V(a)		V(b)		VI		VII		VIII		IX		X काम न करने वाले		स्थानीय कोड नं.
पु.	स्त्री	पु.	स्त्री	पु.	स्त्री	पु.	स्त्री	पु.	स्त्री	पु.	स्त्री	पु.	स्त्री	पु.	स्त्री	पु.	स्त्री	पु.	स्त्री	पु.	स्त्री	
17	18	19	20	21	22	23	24	25	26	27	28	29	30	31	32	33	34	35	36	37	38	1
45	3	14	..	..	..	..	..	..	..	..	..	..	..	..	..	..	..	2	..	68	112	369
..	..	..	..	..	..	..	..	..	..	..	..	..	..	..	..	..	..	..	..	..	..	
45	3	14	..	..	..	..	..	..	..	..	..	..	..	..	..	..	..	2	..	68	112	
128	1	..	..	..	..	..	..	..	..	..	..	..	..	..	..	..	..	2	..	125	257	370
37	..	..	..	..	..	..	..	..	..	..	..	..	..	..	..	..	..	..	..	29	67	
91	1	..	..	..	..	..	..	..	..	..	..	..	..	..	..	..	..	2	..	96	190	
..	..	..	..	..	..	..	..	..	..	..	वीरान	..	..	..	..	..	..	..	..	..	..	
23	..	3	..	..	..	..	..	..	..	..	..	..	..	..	..	..	..	..	..	30	53	371
43	..	13	3	1	..	..	..	..	..	..	..	..	..	..	..	..	..	3	..	32	72	372
43	..	13	3	1	..	..	..	..	..	..	..	..	..	..	..	..	..	3	..	32	72	
..	..	..	..	..	..	..	..	..	..	..	वीरान	..	..	..	..	..	..	..	..	..	..	
..	..	..	..	..	..	..	..	..	..	..	वीरान	..	..	..	..	..	..	..	..	..	..	
50	1	8	..	..	..	..	..	..	..	..	..	..	..	..	..	..	..	..	..	37	86	373
50	1	8	..	..	..	..	..	..	..	..	..	..	..	..	..	..	..	..	..	37	86	
..	..	..	..	..	..	..	..	..	..	..	वीरान	..	..	..	..	..	..	..	..	..	..	
26	..	1	..	..	..	..	..	..	..	..	..	..	..	..	..	..	..	..	..	23	35	374
22	2	1	..	..	..	..	..	..	..	..	..	..	..	..	..	..	..	..	..	15	23	375
22	2	1	..	..	..	..	..	..	..	..	..	..	..	..	..	..	..	..	..	15	23	
..	..	..	..	..	..	..	..	..	..	..	वीरान	..	..	..	..	..	..	..	..	..	..	
48	4	5	..	..	..	..	..	..	..	..	..	..	..	..	..	..	..	..	..	29	83	376
48	4	5	..	..	..	..	..	..	..	..	..	..	..	..	..	..	..	..	..	29	83	
..	..	..	..	..	..	..	..	..	..	..	वीरान	..	..	..	..	..	..	..	..	..	..	
..	..	..	..	..	..	..	..	..	..	..	वीरान	..	..	..	..	..	..	..	..	..	..	
..	..	..	..	..	..	..	..	..	..	..	वीरान	..	..	..	..	..	..	..	..	..	..	377
42	..	2	..	..	..	..	..	..	..	..	..	..	..	..	..	..	..	1	..	41	90	378
111	..	50	19	..	..	..	..	2	..	..	..	..	..	..	..	..	..	6	..	122	273	379
..	..	..	..	..	..	..	..	..	..	..	वीरान	..	..	..	..	..	..	..	..	..	..	380
..	..	..	..	..	..	..	..	..	..	..	वीरान	..	..	..	..	..	..	..	..	..	..	
..	..	..	..	..	..	..	..	..	..	..	वीरान	..	..	..	..	..	..	..	..	..	..	
21	..	2	11	..	..	..	..	..	..	..	..	..	..	..	..	..	..	..	..	18	22	381
21	..	2	11	..	..	..	..	..	..	..	..	..	..	..	..	..	..	..	..	18	22	
..	..	..	..	..	..	..	..	..	..	..	..	..	..	..	..	..	..	..	..	..	..	
..	..	..	..	..	..	..	..	..	..	..	..	..	..	..	..	..	..	..	..	..	..	
161	..	48	..	66	1	1	..	38	..	2	..	4	..	3	2	1	..	6	..	264	542	382
96	..	39	..	..	1	..	..	38	..	..	..	1	..	1	..	..	..	3	..	140	301	
65	..	9	..	66	..	1	..	..	..	2	..	3	..	2	2	1	..	3	..	124	241	
82	..	1	..	..	..	..	..	..	..	..	..	..	..	..	..	..	..	..	..	93	180	383
82	..	1	..	..	..	..	..	..	..	..	..	..	..	..	..	..	..	..	..	93	180	
..	..	..	..	..	..	..	..	..	..	..	वीरान	..	..	..	..	..	..	..	..	..	..	
..	..	..	..	..	..	..	..	..	..	..	वीरान	..	..	..	..	..	..	..	..	..	..	384
132	..	56	15	1	..	..	..	1	..	..	..	..	..	1	..	..	..	6	..	140	265	385
132	..	56	15	1	..	..	..	1	..	..	..	..	..	1	..	..	..	6	..	140	265	
..	..	..	..	..	..	..	..	..	..	..	वीरान	..	..	..	..	..	..	..	..	..	..	

जनगणना का प्राथमिक सारांश

स्थानीय कोड नं.	गांव/वार्ड गणना ब्लाक का नाम	गांव का क्षेत्रफल एकड़ में नगर/वार्ड का वर्ग कि.मी. में	आबाद रिहायशी मकानों की संख्या	परिवारों की संख्या	गिने गये व्यक्तियों की कुल संख्या (बेघरबार और संस्थाओं में रहने वाले व्यक्तियों सहित)			अनुसूचित जातियां		अनुसूचित जन-जातियां		साक्षर एवं शिक्षित व्यक्ति		(I-IX कुल काम करने वाले	
					व्यक्ति	पु.	स्त्री	पु.	स्त्री	पु.	स्त्री	पु.	स्त्री	पु.	स्त्री
1	2	3	4	5	6	7	8	9	10	11	12	13	14	15	16
	जरेल		..	..	..	..	..	..	वीरान	..	..	..	..	..	..
	कोटागढ़		..	..	..	..	..	..	वीरान	..	..	..	..	..	..
	मौनपुरा		..	..	..	..	..	..	वीरान	..	..	..	..	..	..
386	अजनोई	1,813.00	..	..	..	..	..	..	वीरान	..	..	..	..	..	..

श्योपुर

	श्योपुर (न.स.)	12.95	3,296	1,9077	9,008		1,021		143		2,219		404	
				3,749	10,069		1,082		171		5,267		4,622	
1/VI	श्योपुर (न.पा.)	1.40	2,802	1,6418	7,752		943		2		1,900		361	
				3,149	8,666		999		22		4,582		3,945	
1/VI/1	मौलाना आजाद वार्ड नं. 1		180	182	946	491	455	90	90	..	..	199	37	222	43
	ब्लाक नं. 1		94	96	481	259	222	..	..	..	..	144	27	126	21
	ब्लाक नं. 2		86	86	465	232	233	90	90	..	..	55	10	96	22
1/VI/2	सन्त कबीर वार्ड नं. 2		322	324	1,548	824	724	151	129	2	2	388	158	382	50
	ब्लाक नं. 3		87	87	509	271	238	126	108	..	..	100	38	127	33
	ब्लाक नं. 4		114	115	488	248	240	25	21	..	..	113	53	110	8
	ब्लाक नं. 5		121	122	551	305	246	..	..	2	2	175	67	145	9
1/VI/3	लोकमान्य तिलक वार्ड नं. 3		267	267	1,282	701	581	1	3	..	..	432	269	282	14
	ब्लाक नं. 6		110	110	608	325	283	..	..	..	..	176	97	133	3
	ब्लाक नं. 7		157	157	674	376	298	1	3	..	..	306	172	149	11
1/VI/4	महावीर स्वामी वार्ड नं.4		247	247	1,457	768	689	9	7	1	1	411	373	331	7
	ब्लाक नं. 8		109	109	677	360	317	8	6	..	..	279	170	151	1
	ब्लाक नं. 9		138	138	780	408	372	1	1	1	1	132	203	180	6
1/VI/5	जवाहर वार्ड नं. 5		183	185	1,000	530	470	..	..	..	..	362	140	221	7
	ब्लाक नं. 10		129	129	650	357	293	..	..	.	..	240	77	149	4
	ब्लाक नं. 11		54	56	350	173	177	..	..	..	..	122	63	72	3
1/VI/6	राजेन्द्र वार्ड नं. 6		328	328	1,525	817	708	9	5	..	..	427	176	362	9
	ब्लाक नं. 12		181	181	832	477	355	9	5	..	..	276	110	185	3
	ब्लाक नं. 13		147	147	693	340	353	..	..	..	..	151	66	177	6
1/VI/7	पटेल वार्ड नं. 7		234	291	1,488	827	661	36	20	20	..	590	224	397	23
	ब्लाक नं. 14		90	90	516	291	225	4	5	..	..	233	88	169	3

श्योपुर तहसील

श्योपुर (न० स०)

काम करने वाले																		काम न करने वाले		
I		II		III		IV		V(a)		V(b)		VI		VII		VIII		IX		X		
पु.	स्त्री	पु.	स्त्री	पु.	स्त्री	पु.	स्त्री	पु.	स्त्री	पु.	स्त्री	पु.	स्त्री	पु.	स्त्री	पु.	स्त्री	पु.	स्त्री	पु.	स्त्री	स्थानीय कोड नं.
17	18	19	20	21	22	23	24	25	26	27	28	29	30	31	32	33	34	35	36	37	38	1
..	..	..	..	..	..	..	..	..	..	..	वीरान	..	..	..	..	..	..	..	..	..	..	
..	..	..	..	..	..	..	..	..	..	..	वीरान	..	..	..	..	..	..	..	..	..	..	
..	..	..	..	..	..	..	..	..	..	..	वीरान	..	..	..	..	..	..	..	..	..	..	
..	..	..	..	..	..	..	..	..	..	..	वीरान	..	..	..	..	..	..	..	..	..	..	386

नगरसमूह

29	16	15	..	119	34	22	35	5	129	8,604												
523	123	263	18	368	743	197	398	395	1,094	5,447												
25	10	12	..	119	31	20	31	5	108	7,391												1/VI
405	28	156	12	342	691	185	856	360	910	4,721												
22	2	2	1	5	2	2	..	2	3	56	13	6	2	25	..	19	2	83	18	269	412	1/VI/1
18	2	..	1	4	2	2	..	1	1	30	8	5	2	21	..	12	1	33	4	133	201	1
4	..	2	..	1	..	..	..	1	2	26	5	1	..	4	..	7	1	50	14	136	211	2
22	1	2	1	13	2	4	..	36	6	53	6	36	..	44	6	67	..	105	28	442	674	1/VI/2
5	1	1	..	2	..	..	..	1	3	20	5	26	..	12	4	20	..	4	20	144	205	3
5	..	1	1	6	..	2	..	21	1	16	1	9	..	12	1	14	..	24	4	138	232	4
12	..	..	..	5	2	2	..	14	2	17	..	1	..	20	1	33	..	41	4	160	237	5
21	2	..	..	17	..	..	..	43	..	13	..	3	..	63	1	4	..	118	11	419	567	1/VI/3
11	..	..	..	5	..	..	..	43	..	5	..	1	..	18	..	..	..	50	3	192	280	6
10	2	..	..	12	..	..	..	..	..	8	..	2	..	45	1	4	..	68	8	227	287	7
15	..	..	..	7	..	..	..	7	1	69	4	1	..	154	2	21	..	57	..	437	682	1/VI/4
6	..	..	..	2	..	..	..	7	1	20	..	1	..	75	..	15	..	25	..	209	316	8
9	..	..	..	5	..	..	..	..	..	49	4	..	..	79	2	6	..	32	..	228	366	9
11	2	..	..	7	..	2	..	17	..	37	..	2	..	99	1	7	..	39	4	309	463	1/VI/5
7	1	..	..	5	..	..	..	6	..	22	..	..	..	82	1	3	..	24	2	208	289	10
4	1	..	..	2	..	2	..	11	..	15	..	2	..	17	..	4	..	15	2	101	174	11
58	2	6	2	20	1	..	..	20	1	35	1	6	..	68	1	55	1	94	..	453	699	1/VI/6
23	..	5	..	6	1	..	..	3	..	18	1	1	..	38	1	39	..	52	..	292	352	12
35	2	1	2	14	..	..	..	17	1	17	..	5	..	30	..	16	1	42	..	163	347	13
24	..	..	..	6	1	..	..	16	5	84	..	5	..	95	3	18	..	149	14	430	638	1/VI/7
2	..	..	..	1	..	..	..	2	..	19	..	1	..	47	..	4	..	93	3	122	222	14

जनगणना का प्राथमिक सारांश

स्थानीय कोड नं.	गांव/वार्ड गणना ब्लाक का नाम	गांव का क्षेत्रफल एकड़ में नगर/वार्ड का वर्ग कि.मी.में	आबाद रिहायशी मकानों की संख्या	परिवारों की संख्या	गिने गये व्यक्तियों की कुल संख्या (बेघरबार और संस्थाओं में रहने वाले व्यक्तियों सहित)			अनुसूचित जातियां		अनुसूचित जन-जातियां		साक्षर एवं शिक्षित व्यक्ति		(I-IX) कुल काम करने वाले	
					व्यक्ति	पु.	स्त्री	पु.	स्त्री	पु.	स्त्री	पु.	स्त्री	पु.	स्त्री
1	2	3	4	5	6	7	8	9	10	11	12	13	14	15	16
	ब्लाक नं. 15		83	83	436	239	197	9	2	20	..	154	60	101	11
	ब्लाक नं. 16		61	118	536	297	239	23	13	..	..	203	76	127	9
1/VI/8	**किदवई वार्ड नं. 8**		**246**	**264**	**1,420**	**746**	**674**	**11**	**13**	..	..	**508**	**216**	**333**	**16**
	ब्लाक नं. 17		100	112	554	302	252	..	..	..	..	219	102	132	7
	ब्लाक नं. 18		88	88	549	281	268	..	..	..	..	203	77	131	3
	ब्लाक नं. 19		58	64	317	163	154	11	13	..	..	86	37	70	6
1/VI/9	**महात्मा गांधी वार्ड नं. 9**		**226**	**265**	**1,506**	**775**	**731**	**377**	**372**	..	..	**190**	**7**	**411**	**82**
	ब्लाक नं. 20		132	159	854	437	417	224	219	..	..	134	7	232	78
	ब्लाक नं. 21		94	106	652	338	314	153	153	..	..	56	..	179	4
1/VI/10	**गणेश वार्ड नं. 10**		**185**	**257**	**1,410**	**736**	**674**	**65**	**58**	..	..	**299**	**68**	**365**	**59**
	ब्लाक नं. 22		97	125	684	365	319	60	54	..	..	172	36	171	5
	ब्लाक नं. 23		88	132	726	371	355	5	4	..	..	127	32	194	54
1/VI/11	**मालवीय वार्ड नं. 11**		**201**	**279**	**1,526**	**770**	**756**	**200**	**186**	..	..	**361**	**99**	**354**	**30**
	ब्लाक नं. 24		76	111	648	316	332	50	43	..	..	127	45	158	19
	ब्लाक नं. 25		59	90	448	233	215	46	45	..	..	132	30	98	7
	ब्लाक नं. 26		66	78	430	221	209	104	98	..	..	102	24	98	4
1/VI/12	**तानसेन वार्ड नं. 12**		**183**	**260**	**1,310**	**681**	**629**	**50**	**60**	..	..	**365**	**133**	**285**	**21**
	ब्लाक नं. 27		75	124	605	312	293	..	..	..	..	211	100	133	17
	ब्लाक नं. 28		108	136	705	369	336	50	60	..	..	154	33	152	4
1/VI/–	**बाह्यवृद्धि क्षेत्र**	**11.55**	**494**	**600**	**2,659**	**1,403**	**1,256**	**83**	**78**	**149**	**141**	**685**	**319**	**677**	**43**
	ग्योपुर कलां	11.55	494	600	2,659	1,403	1,256	83	78	149	141	685	319	677	43
	चम्बल कालोनी ब्लाक नं. 29		122	122	565	291	274	20	15	141	133	91	57	140	11
	ब्लाक नं. 30		39	112	461	261	200	13	11	1	3	180	95	128	4
	ब्लाक नं. 31		142	143	539	298	241	17	13	..	..	217	120	140	14
	ब्लाक नं. 32		98	98	495	240	255	16	14	7	5	92	33	119	7
	ब्लाक नं. 33		93	125	599	313	286	17	25	..	..	105	14	150	7

श्योपुर (न.च.)

काम करने वाले																						
I		II		III		IV		V(a)		V(b)		VI		VII		VIII		IX		X		
																				काम न करने वाले		
पु.	स्त्री	पु.	स्त्री	पु.	स्त्री	पु.	स्त्री	पु.	स्त्री	पु.	स्त्री	पु.	स्त्री	पु.	स्त्री	पु.	स्त्री	पु.	स्त्री	पु	स्त्री	स्थानीय कोड नं.
17	18	19	20	21	22	23	24	25	26	27	28	29	30	31	32	33	34	35	36	37	38	1
1	..	..	..	2	..	..	..	7	2	30	..	1	..	17	..	13	..	30	9	138	186	15
21	..	..	..	3	1	..	..	7	3	35	..	3	..	31	3	1	..	26	2	170	230	16
31	**1**	**9**	**2**	**12**	..	**1**	..	**29**	**3**	**70**	**1**	**3**	**1**	**105**	**2**	**6**	..	**67**	**6**	**413**	**658**	**1/V**
16	1	..	..	10	..	..	..	..	1	17	..	2	1	36	..	3	..	48	4	170	245	17
2	..	1	..	..	..	1	..	12	..	43	1	1	..	55	1	3	..	13	1	150	265	18
13	..	8	2	2	..	..	..	17	2	10	..	.	..	14	1	..	..	6	1	93	148	19
134	**12**	**3**	**2**	**27**	**2**	..	..	**114**	**46**	**40**	**2**	**10**	..	**27**	**3**	**21**	**1**	**35**	**14**	**364**	**649**	**1/VI/9**
66	11	..	..	9	2	..	..	81	46	20	2	6	..	14	2	12	1	24	14	205	339	20
68	1	3	2	18	..	..	..	33	..	20	..	4	..	13	1	9	..	11	..	159	310	21
38	..	**2**	..	**6**	**1**	**3**	..	**40**	**47**	**93**	..	**32**	**5**	**55**	**5**	**55**	..	**41**	**1**	**371**	**615**	**1/VI/10**
20	..	2	..	3	..	..	..	..	..	41	..	12	4	38	1	31	..	24	..	194	314	22
18	..	..	..	3	1	3	..	40	47	52	..	20	1	17	4	24	..	17	1	177	301	23
16	..	**4**	**2**	**12**	**2**	..	..	**12**	**2**	**84**	**4**	**73**	**12**	**63**	**3**	**44**	**1**	**46**	**4**	**416**	**726**	**1/VI/11**
8	..	3	..	7	2	..	..	3	1	58	3	26	12	25	..	17	..	11	1	158	313	24
6	..	..	..	1	..	..	..	6	1	16	1	19	..	13	2	18	1	19	2	135	208	25
2	..	1	2	4	..	..	..	3	..	10	..	28	..	25	1	9	.	16	1	123	205	26
13	**3**	..	..	**24**	**1**	..	..	**6**	**5**	**57**	..	**8**	..	**58**	**4**	**43**	..	**76**	**8**	**396**	**608**	**1/VI/12**
10	3	..	..	12	1	..	..	1	4	18	..	1	..	48	4	5	..	38	5	179	276	27
3	..	..	..	12	..	..	..	5	1	39	..	7	..	10	..	38	..	38	3	217	332	28
118	**4**	**95**	**6**	**107**	**3**	**6**	..	**26**	..	**52**	**3**	**12**	**2**	**42**	**4**	**35**	..	**184**	**21**	**726**	**1,213**	**1/VI/-**
118	4	95	6	107	3	6	..	26	..	52	3	12	2	42	4	35	..	184	21	726	1,213	
4	1	68	4	4	1	2	..	20	..	12	..	2	..	13	3	5	..	10	2	151	263	29
5	..	1	..	36	..	..	..	..	..	3	..	..	..	5	..	3	..	75	4	133	196	30
..	..	..	..	60	2	..	..	..	..	18	..	..	..	4	..	4	..	54	12	158	227	31
39	1	6	..	6	..	4	..	6	..	4	3	2	..	5	..	16	..	31	3	121	248	32
70	2	20	2	1	..	..	..	..	..	15	..	8	2	15	1	7	..	14	..	153	279	33