CENSUS 1981

क्रम/SERIES-22

उत्तर प्रदेश

UTTAR
PRADESH

भाग XIII - ब
प्राथमिक जनगणना
सार

Part XIII - B
PRIMARY CENSUS
ABSTRACT

जिला
जनगणना
हस्तपुस्तिका

DISTRICT
CENSUS
HAND BOOK

जिला
मथुरा

DISTRICT
MATHURA

रवीन्द्र गुप्त,
भारतीय प्रशासनिक सेवा
निदेशक, जनगणना परिचालन,
उत्तर प्रदेश ।

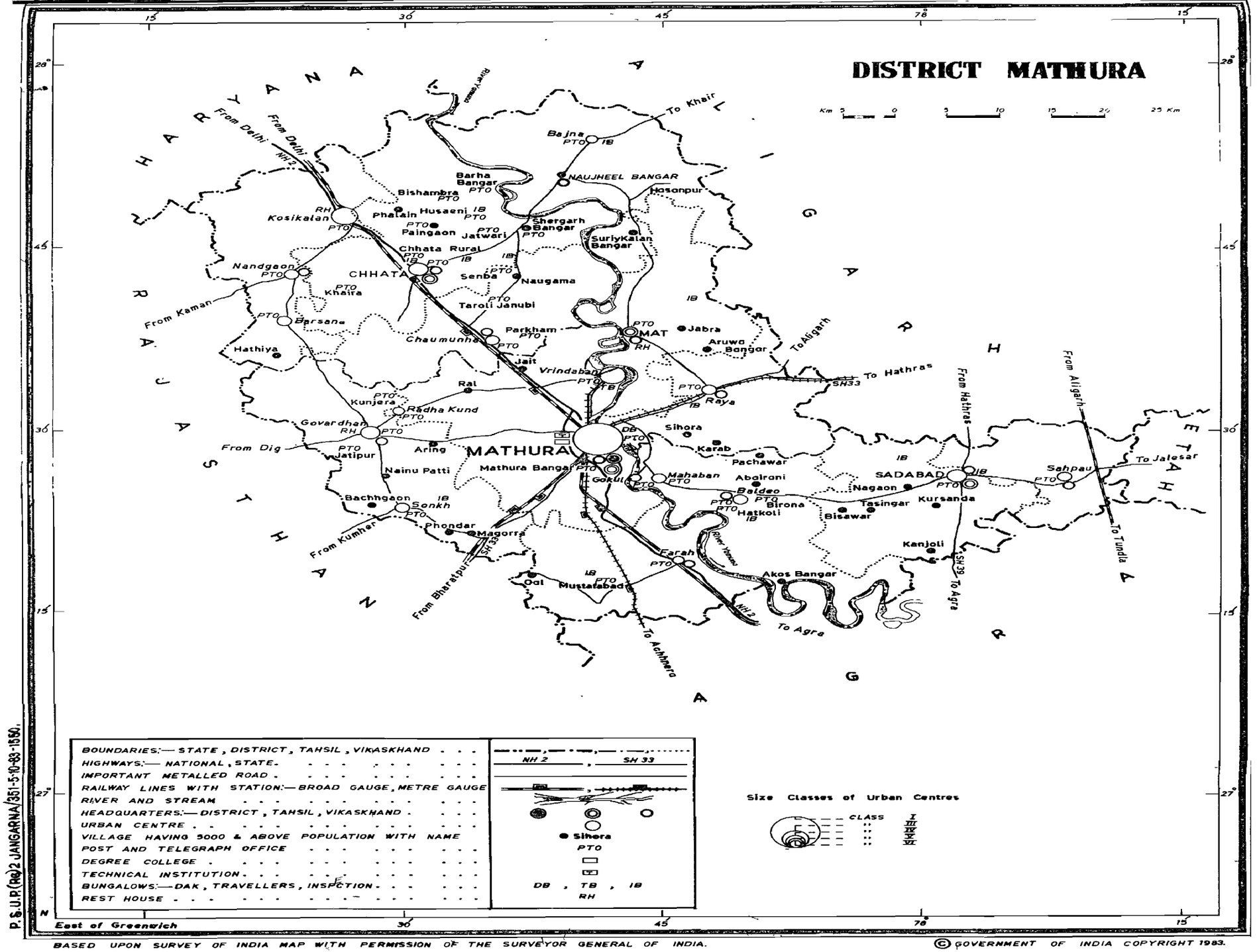

P.S.U.P.(R&D)2 JANGARNA/351-5-10-83-1550.

BASED UPON SURVEY OF INDIA MAP WITH PERMISSION OF THE SURVEYOR GENERAL OF INDIA.

© GOVERNMENT OF INDIA COPYRIGHT 1983.

प्र स्ता व ना

राज्य सरकारों की ओर से जनगणना संगठन द्वारा संकलित जिला जनगणना हस्तपुस्तिका, जनगणना का एक अत्यन्त महत्वपूर्ण प्रकाशन है। जिला जनगणना हस्तपुस्तिका का उपयोग योजनाकारकों, प्रशासकों, विद्वानों तथा शोधकर्ताओं के द्वारा बराबर किया जाता है। निर्वाचन क्षेत्रों के निर्धारण, स्थानीय तथा क्षेत्रीय योजनाओं के बनाने तथा जिला प्रशासन में इसका विशेष महत्व है। जिला जनगणना हस्तपुस्तिका एकमात्र ऐसा प्रकाशन है जो कि प्राथमिक जनगणना सार के आँकड़े, ग्रामीण क्षेत्रों के ग्राम स्तर पर तथा नगर क्षेत्र के वार्ड अनुसार प्रस्तुत करता है। ग्रामों एवं नगरों में उपलब्ध सुविधाओं सम्बन्धी आँकड़े आदि भी इसमें प्रस्तुत किये गए हैं।

जिला जनगणना हस्तपुस्तिका श्रृंखला का प्रारम्भ 1951 की जनगणना में हुआ। इसमें जिले के प्रत्येक ग्राम और नगर के लिए प्राथमिक जनगणना सार तथा जनगणना की प्रमुख सारणियां प्रकाशित की गईं थीं। 1961 की जनगणना में जिला जनगणना हस्तपुस्तिका का क्षेत्र विस्तृत कर दिया गया तथा जिले का विवरणात्मक लेख प्रशासनिक आँकड़े, जनगणना सारणियां तथा ग्राम एवं नगर निदेशिका जिनमें प्राथमिक जनगणना सार भी था, प्रकाशित किये गये। 1971 में जिला जनगणना हस्तपुस्तिका श्रृंखला तीन भागों में निकालना तय किया गया।

भाग "अ" में ग्राम एवं नगर निदेशिका, भाग "ब" में ग्राम एवं नगर प्राथमिक जनगणना सार तथा भाग "स" में विश्लेषणात्मक लेख, प्रशासनिक आँकड़े, जिला जनगणना सारणियां एवं ग्राम सुविधाओं और प्राथमिक जनगणना सार पर आधारित कुछ विश्लेषणात्मक सारणियां रखी गयी। यद्यपि कुछ राज्यों में भाग "स" को जिला जनगणना सारणियों तक ही सीमित रखा गया। कुछ अन्य राज्यों में संकलन एवं मुद्रण में विलम्ब होने के कारण इसे छापा नहीं गया।

1981 की जिला जनगणना हस्तपुस्तिका श्रृंखला की रूपरेखा तैयार करते समय ग्राम व नगर निदेशिका के प्रारूपों को पुनः संरचित करते हुये कुछ नई सूचनाओं का समावेश करने का प्रयत्न किया गया है। साथ ही साथ 1971 के आंकड़ों से तुलना बनी रहे इसका भी ध्यान रखा गया है। विद्युत आपूर्ति को छोड़कर अन्य सभी सुविधाएं ग्राम निदेशिका में इस अनुदेश के साथ प्रस्तुत की गई हैं कि यदि कोई सुविधा संदर्भित ग्राम में उपलब्ध नहीं है तो निकटतम स्थान की दूरी जहाँ यह सुविधा उपलब्ध है दर्शा दी जाय। ग्राम निदेशिका के परिवद्वित प्रारूप में विशेषकर अवस्थापना सुविधाओं एवं भूमि उपयोग से सम्बन्धित जो विस्तृत आंकड़े समाविष्ट किए गए हैं उनसे ग्रामीण क्षेत्रों में सूक्ष्म नियोजन की आवश्यकताओं की विशिष्ट पूर्ति की अपेक्षा है। यह केवल स्थानीय नियोजन में ही सहायक नहीं होगी बल्कि वस्तुओं एवं सेवाओं की आपूर्ति में और विकास में क्षेत्रीय असन्तुलन को कम करने में भी सहायक होगी।

संशोधित न्यूनतम आवश्यकता कार्यक्रम के लिए आँकड़ों की कुछ पूर्ति के उद्देश्य से कुछ नयी सूचनाओं का समावेश किया गया है। प्रौढ़ शिक्षा केन्द्र, प्राथमिक स्वास्थ्य उपकेन्द्र तथा सामुदायिक कार्यकर्ताओं पर सूचनायें इसी उद्देश्य से दी गई हैं। ग्राम के लिए सम्पर्क मार्ग की नई सूचना से उन ग्रामों का पता चलेगा जिन तक पहुँचना दुर्लभ है। सुविधाओं से लाभान्वित जनसंख्या एवं परिवार संख्या अनुपात देखने के लिए एक नया स्तम्भ "कुल जनसंख्या एवं परिवारों की संख्या" दिया गया है। इसी सन्दर्भ में दो परिशिष्ट जोड़े गए हैं जिनमें अनुसूचित जाति तथा जनजाति का कुल जनसंख्या से अनुपात के अनुसार ग्रामों को तथा वे ग्राम जहां कोई भी सुविधा उपलब्ध नहीं है को सूचीबद्ध किया गया है।

न्यूनतम आवश्यकता कार्यक्रम की आवश्यकताओं की पूर्ति के लिए नगर निदेशिका के प्रारूप में भी संशोधन करके कुछ नये मदों पर सूचना उपलब्ध करायी गयी है। इस लक्ष्य को ध्यान में रखकर प्रथम एवं द्वितीय श्रेणी के नगरों के लिए मलिन बस्तियों में उपलब्ध सुविधाओं (विवरण IV A) का एक नया विवरण दिया गया है। यह अपेक्षा की जाती है कि मलिन बस्तियों के सुधार के लिए कार्यक्रम बनाने में इससे नियोजकों को सहायता मिलेगी।

विवरण IV में अन्य सुविधाओं की तुलना में अनुसूचित जाति/जनजाति की जनसंख्या तथा विवरण V में शैक्षिक सुविधाओं के अन्तर्गत प्रौढ़ शिक्षा कक्षायें/केन्द्र अन्य सूचनाओं के साथ इसी आशय से दी गई है। नगरीय क्षेत्र में सुविधाओं की आधारिक संरचना का अच्छा विश्लेषण नगरों की श्रेणी को ध्यान में रखकर किया जा सकता है। इसलिए हर विवरण में नगर की श्रेणी इंगित की जा रही है। कुछ विवरणों में नगर प्रशासन की प्रास्थिति तथा जनसंख्या के नये स्तम्भों को इसी उद्देश्य की पूर्ति के लिए सम्मिलित किया गया है।

प्राथमिक जनगणना सार का प्रारूप 1981 की जनगणना की व्यक्तिगत पर्ची में आर्थिक एवं अन्य प्रश्नों में परिवर्तन को ध्यान में रखकर बनाया गया है।

प्रकाशन में विलम्ब न होने के उद्देश्य से 1981 की जिला जनगणना हस्तपुस्तिका को इस प्रकार से बनाया गया है कि भाग "अ" खण्ड में ग्राम एवं नगर निदेशिका दी जाय और भाग "ब" में नगर/तहसील स्तर पर अनुसूचित जाति/अनुसूचित जनजाति के प्राथमिक जनगणना सार के साथ-साथ ग्राम तथा नगर प्राथमिक जनगणना सार दिया जाय।

जिला जनगणना हस्तपुस्तिका के प्रारम्भ में अवस्थापना सुविधाओं में प्राथमिक जनगणना सार तथा गैर-जनगणना आँकड़ों पर तैयार इनसेट तालिका की सहायता से लिखित विश्लेषणात्मक लेख को देकर इसकी उपयोगिता को बढ़ाने का प्रयास किया गया है। प्रकाशन की उपयोगिता को बढ़ाने के लिए सीमायें तथा अन्य महत्वपूर्ण विशेषताओं को प्रदर्शित करते हुये जिला तथा तहसील के मानचित्रों को उचित स्थान पर दिया गया है।

यह प्रकाशन राज्य सरकार और जनगणना संगठन का संयुक्त प्रयास है। श्री रवीन्द्र गुप्त, निदेशक जनगणना परिचालन, उत्तर प्रदेश के निर्देशन में आंकड़ों का एकीकरण एवं संकलन किया गया है। जिसमें मुद्रण व्यय को राज्य सरकार ने वहन किया है। इस प्रकाशन की परिरचना, रूपांकन एवं समन्वय का कार्य मेरे कार्यालय के डा० एन० जी० नाग, उप महारजिस्ट्रार (सामाजिक अध्ययन) ने किया। डा० बी० के० राय, उप महारजिस्ट्रार (मानचित्र) ने मानचित्रों को तैयार करने में तकनीकी मार्ग दर्शन दिया है। जनगणना निदेशालयों से प्राप्त आँकड़ों की जांच श्री एम० एम० दुआ, वरिष्ठ अनुसंधान अधिकारी ने की है। मैं उन सभी के प्रति आभार व्यक्त करता हूं जिन्होंने इस परियोजना में अपना योगदान दिया है।

वी० पद्मनाभ
भारत के महारजिस्ट्रार

नई दिल्ली
26 अप्रैल, 1982

FOREWORD

The District Census Handbook (DCH), compiled by the Census Organization on behalf of the State Government is one of the most valuable products of the Census. The DCH is constantly referred to by planners, administrators, academicians and researchers. It is *inter alia* used for delimitation of constituencies, formulation of local level and regional plans and as an aid to district administration. The district census handbook is the only publication which provides Primary Census Abstract (PCA) data upto village level for the rural areas ward-wise for each city or town. It also provides data on infrastructure and amenities in villages and towns, etc.

The district census handbook series was initiated during the 1951 Census. It contained important census tables and PCA for each village and town of the district. During 1961 Census the scope of the DCH was enlarged and it contained a descriptive account of the district, administrative statistics, census tables and a village and town directory, including PCA. The 1971 DCH series was planned in three parts. Part—A related to village and town directory, Part—B to village and town PCA and Part—C comprised analytical report, administrative statistics, district census tables and certain analytical tables based on PCA and amenity data in respect of villages. However, in some states it was confined to district census tables and in a few cases altogether given up due to delay in compilation and printing.

While designing the format of 1981 DCH series some new features along with the restructuring of the formats of village and town directory have been attempted. At the same time, comparability with the 1971 data has also been kept in view. All the amenities except power supply in the village have been brought together in the village directory with the instruction that in case an amenity is not available in the referrent village the distance in broad ranges from the nearest place where the amenity is available may be given. The restructuring of the format of the village directory and incorporating more exhaustive data on infrastructure aspect particularly in relation to amenities and land-use pattern is expected to further meet the need of micro level planning for rural areas. It is expected to help not only in local area planning but regulating the provision of goods and services as well as to minimise the regional imbalances in the process of development. A few new items of information have also been introduced to meet some of the requirements of the Revised Minimum Needs Programme. Such new items of information as adult literacy centres, primary health subcentres, and community health workers in the village have been introduced in the village directory with this objective in mind. The new item on approach to the village is to have an idea about the villages in the district which are inaccessible. A new column, "total population and number of households" has been introduced to examine the correlation of the amenities with the population and number of households they serve. Addition of two more appendices listing the villages where no amenities are available and according to the proportion of scheduled caste and scheduled tribe population to the total population has also been made with this view in mind.

The formats of the town directory have also been modified to meet the requirements of the Minimum Needs Programme by providing information on a few new items. A new statement on civic and other amenities in Class-I and Class-II towns (Statement IV-A) has been introduced with this objective in mind. It is expected that this will help the planners to chalk out programmes on provision of civic amenities for the improvement of slums. The columns on Scheduled Castes and Scheduled Tribes population in statement IV relating to

civic and other amenities and adult literacy classes/centres under educational facilities in statement V are also added *inter alia* with this view. A significant addition is class of town in all the seven statements of the town directory. The infrastructure of amenities in urban areas of the country can be best analysed by taking the class of towns into consideration. The addition of the columns on civic administration status and population in a few statements also serves this purpose.

The format of the primary census abstract for the villages and towns has been formulated in the light of changes in the economic and other questions canvassed through the individual slip of 1981 Census.

In order to avoid delay in publication of 1981 DCH series it has been so designed that Part—A of the volume contains village and town directory and Part—B, the PCA of villages and towns including the Scheduled Castes and Scheduled Tribes PCA upto Tahsil/Town levels. At the beginning of the DCH a detailed analytical note supported by a number of inset tables based on PCA and non-census data in relation to the infrastructure has been introduced to enhance its value. The District and Tahsil/Police Station/CD Block etc. level maps depicting the boundaries and other important features have been inserted at appropriate places, to further enhance the value of the publication.

This publication is a joint venture of the State Government and the Census Organization. The data have been collected and compiled in the State under the direction of Sri Ravindra Gupta, the Director of Census Operation, U. P. on behalf of the State Government which has borne the cost of printing. The task of planning, designing and co-ordination of this publication was carried out by Dr. N. G. Nag, Deputy Registrar General (Social Studies) of my office. Dr. B. K. Roy, Deputy Registrar General (Map) provided the technical guidance in the preparation of the maps. Data received from Census Directorates have been scrutinised in the Social Studies Division at the headquarters under the guidance of Sri M. M. Dua, Senior Research Officer. I am thankful to all who have contributed in this project.

P. PADMANABHA
Registrar General, India

New Delhi
The 26th April, 1982

प्राक्कथन

कल्याणकारी प्रजातान्त्रिक प्रणाली में छोटी प्रशासनिक इकाइयों के आँकड़ों का एक विशेष महत्व होता है। शोधकर्ताओं, छात्रों तथा सामान्य व्यक्तियों की भिन्न-भिन्न प्रकार की आवश्यकताओं की पूर्ति के अतिरिक्त इन आँकड़ों की आवश्यकता प्रजातान्त्रिक संस्थाओं को चलाने, जिले स्तर पर नियोजन एवं प्रशासन हेतु विशेष होती है। ग्राम स्तरीय आँकड़े प्रस्तुत करने के कारण, जिला जनगणना हस्तपुस्तिका शृंखला की जनगणना के प्रकाशनों में एक विशेष स्थान प्राप्त है। छोटे क्षेत्र के आँकड़ों की आवश्यकता ने सदैव ही अधिकतर जनगणनाओं में ग्राम स्तर के आँकड़ों को किसी न किसी रूप में प्रकाशित करने के लिए तत्पर किया है। फिर भी जिला जनगणना हस्तपुस्तिका शृंखला का प्रारम्भ 1951 की जनगणना में ही हो सका। यह हस्तपुस्तिकाएं जनगणना संगठन द्वारा उत्तर प्रदेश सरकार की ओर से तभी से नियमित रूप से प्रकाशित हुई हैं। जिला जनगणना हस्तपुस्तिकाएं 1951/61 की जनगणना में प्रत्येक जिले के लिए दो खण्डों में, तथा 1971 में तीन खण्डों में प्रकाशित हुई थी। 1981 में यह दो खण्डों भाग "अ" एवं भाग "ब" में प्रकाशित होने जा रही है। इस शृंखला के उद्गम से एक अच्छी परम्परा यह बन गयी कि जनगणना के बृहद परिचालन का लाभ लेते हुए सुविधाओं तथा अवस्थापना से सम्बन्धित सूचना ग्रामवार एकत्रित करके ग्राम तथा नगर निदेशिका के रूप में प्रकाशित की जाय।

परम्परा के अनुसार भाग "अ" ग्राम तथा नगर निदेशिका का बना हुआ है जिसमें अवस्थापना सुविधाएं तथा 1981 जनगणना से उपलब्ध जनसख्या दी गयी है। भाग "ब" में प्रत्येक ग्राम एवं नगर के लिए प्राथमिक जनगणना आँकड़े दिये हैं जिसमें कुल जनसंख्या के साथ-साथ अनुसूचित जाति, अनुसूचित जनजाति, साक्षर, मुख्य श्रेणी के अनुसार मुख्यतः काम करने वाले, सीमान्तिक काम करने वाले, काम न करने वालों के अलग-अलग आँकड़े दिये गये हैं।

जिला जनगणना हस्तपुस्तिका भाग "अ" एवं भाग "स" 1971 की जनगणना में अंग्रेजी में प्रकाशित की गयी थी। भाग 'ब" को हिन्दी तथा अंग्रेजी भाषाओं में अलग-अलग प्रकाशित किया गया था। फलस्वरूप आँकड़ों के प्रकाशन में विलम्ब हुआ और समयान्तर में वृद्धि के कारण उनके महत्व में पर्याप्त कमी आयी। अतएव इस बार जिला जनगणना हस्तपुस्तिका एक ही प्रति में द्विभाषी रूप में प्रकाशित की जा रही है। दोनों प्रकार के उपयोगकर्ताओं को संदर्भ सुलभ करने हेतु, ग्रामों की वर्णात्मक सूची हिन्दी तथा अंग्रेजी दोनों भाषाओं में दी गयी है। इस बार विश्लेषणात्मक लेख का क्षेत्र विस्तृत कर दिया गया है। इसमें (i) जिले का संक्षिप्त परिचय (ii) आँकड़ों का विश्लेषण तथा (iii) जिला जनगणना हस्तपुस्तिका का परिचय ग्राम तथा नगर निदेशिका में प्रयुक्त संकल्पनाओं की परिभाषा तथा सामान्य जनगणना संकल्पनाओं की परिभाषायें सम्मिलित हैं। भाग "ब" में आँकड़ों का विश्लेषण तथा भाग "अ" की परिचयात्मक टिप्पणी से उपयुक्त अंश उद्धृत किया गया है।

ग्राम निदेशिका की सूचनाओं को लेखपालों के द्वारा एकत्रित किया गया था। उन्होंने अपने प्रभार के प्रत्येक ग्राम की सूचना एकत्रित की। कानूनगो तथा तहसीलदारों के जाँचोपरान्त यह सामग्री जनगणना निदेशालय को उपलब्ध हुयी। नगर निदेशिका की सूचना स्थानीय निकायों द्वारा उपलब्ध करायी गयी है। आँकड़ों के एकीकरण के लिए मैं राजस्व एवं स्वायत्त प्रशासन के प्रति आभार व्यक्त करता हूँ। जिले का परिचय तैयार करने के लिये भी जिला अधिकारियों से सामग्री प्राप्त की गयी थी। मैं उनके इस सहयोग के लिए अत्यधिक आभारी हूँ। मैं श्री पी० पद्मनाभ, महारजिस्ट्रार,

भारत तथा डा० एन०जी० नाग, उपमहारजिस्ट्रार सामाजिक अध्ययन प्रभाग को उनके प्रेरणात्मक मार्ग दर्शन के लिए आभार व्यक्त करता हूँ। मैं श्री लाल कृष्ण, उपनिदेशक योजना एवं समन्वय, श्री अखलाक अहमद, उपनिदेशक जिला जनगणना हस्तपुस्तिका, श्री नवीन चन्द्र सिन्हा, सहायक निदेशक तथा श्री आर० पी० सिंह, अनुसंधान अधिकारी मानचित्र को उनके परिश्रम के लिए धन्यवाद देता हूँ।

अन्त में मैं श्री अशोक दर, अधीक्षक, मुद्रण एवं लेखा सामग्री, उत्तर प्रदेश, इलाहाबाद तथा इस कार्यालय की मुद्रण शाखा के अन्य कर्मचारियों सहित श्री महेश चन्द्र पडलिया, सहायक निदेशक तथा आर० के० सक्सेना, वरिष्ठ तकनीकी सहायक (मुद्रण) का आभारी हूं, जिन्होंने इस प्रकाशन के मुद्रण में गहन निगरानी रखी है।

अपेक्षा तथा वास्तविकता में सदैव ही कुछ अन्तर होता है। फिर भी यह आशा करता हूँ कि जिला जनगणना हस्तपुस्तिका 1981 विभिन्न उपयोग कर्ताओं की सूक्ष्मस्तरीय आँकड़ों की आवश्यकता की अधिकांशतः पूर्ति करने में सफल होगी।

रवीन्द्र गुप्त
निदेशक
जनगणना परिचालन
उत्तर प्रदेश

लखनऊ
दिनांक : 30 मार्च, 1983

PREFACE

The micro level data are of a distinct importance in a welfare democratic set-up. They are needed for running democratic institutions, district level planning and district administration besides catering to the assorted needs of researchers, scholars and common man. By presenting census data down to the level of villages, the District Census Handbook series occupies a place of prominence in the galaxy of census publications. The need for small domain data always prompted publication of village figures in some form or the other in most of the censuses. Yet it was only in 1951 census that the publication of village statistics acquired the well deserved importance by the introduction of District Census Handbook series. These volumes have been published with unbroken regularity in Uttar Pradesh State since 1951 census by the Census Organization on behalf of the Government of Uttar Pradesh. The District Census Handbook was brought out for each District in two volumes in 1951/1961, three volumes in 1971 and is being brought out in two volumes part A and Part B in 1981. With the introduction of this series, it developed into a healthy tradition to collect village-wise information on amenities and infrastructure, taking advantage of the massive census operation and publish it in the form of village and town directories in volume A of the District Census Handbook.

Part 'A' volume, in keeping with the tradition, consists of village and town directories, giving basic information relating to infra-structure and amenities and total population of each village and town as thrown up by the 1981 Census. The part B volume presents primary census data for each village and town giving total population with scheduled caste/scheduled tribe, literates, main workers by main category marginal workers and non-workers break up.

The District Census Handbook part A and part C were published in English in 1971 cCensus. Part B volume was brought out in Hindi as well as in English in separate issues with a view to enlarging its utility. This, however, resulted in delayed publication of data, erroding some of their topicality by prolonged time-lag. This time, therefore, the District Census Handbook are being brought out in diglot form in single volumes. The alphabetical list of villages is given in Hindi as well as in English to make the reference easier to both categories of users. The scope of analytical notes has been enlarged this time. They consist of (i) a brief introduction of the District. (ii) analysis of data (iii) introduction to the census handbook; explanations of terms used in the village and town directories and definitions of census concepts of general importance. Part B volume contains the analysis of data and the relevant portion of the third part of the analytical notes in Part A.

The non-census information was collected through the agency of lekhpals the basic revenue functionany. The lekhpals collected information for each village under their charge. It has passed on the Census Directorate by the District Census Office after getting it duly vetted by the Land Records Inspectors and Tahsildars. The information for towns was supplied by the local authorities. I gratefully acknowledge their role in collection of information. We have also used material made available to us by the Collectors and District Magistrates in drafting introductory notes on districts, I am extremely thankful to them for their assistance. I gratefully thank Sri P. Padmanabha, Registrar General of India and Dr. N. G. Nag, Deputy Registrar General, Social Studies Division for their inspiring guidance that came handy to me all through. I also thank Sri Lal Kishan, Deputy Director, Planning and Co-ordination, Sri Akhlaq Ahmad, Deputy Director, District Census Handbook and Sri N. C. Sinha, Asstt. Director and Sri R.P. Singh, Research Officer, Map of Census Directorate, Uttar Pradesh for their hard work.

In the end I am thankful to Shri Ashok Dar, Superintendent, Printing and Stationery, U.P. Allahabad and Shri M. C. Padalia, Assistant Director and Shri R. K. Saxena, Senior Technical Assistant (Printing) with the team of Printing unit of this office who have kept a constant watch upon the printing of this publication.

There is always some gap between what is desired and what is accomplished, both in terms of scope of the publication and accuracy of the published material. Yet, I hope, the District Census Handbooks will largely rise to the expectations of the variegated users fulfilling some of their needs for micro level data.

RAVINDRA GUPTA
Director,
Census Operations,
Uttar Pradesh

Lucknow
30th March, 1983

महत्वपूर्ण आंकड़े
IMPORTANT STATISTICS

विवरण Description			उत्तर प्रदेश Uttar Pradesh	मथुरा Mathura
जनसंख्या Population	योग Total	व्यक्ति Persons	110,862,013	1,560,447
		पुरुष Males	58,819,276	861,180
		स्त्रियाँ Females	52,042,737	699,267
	ग्रामीण Rural	व्यक्ति Persons	90,962,898	1,231,735
		पुरुष Males	48,041,135	682,577
		स्त्रियाँ Females	42,921,763	549,158
	नगरीय Urban	व्यक्ति Persons	19,899,115	328,712
		पुरुष Males	10,778,141	178,603
		स्त्रियाँ Females	9,120,974	150,109
वर्ष 1971-81 के दशक में जनसंख्या वृद्धि दर Decennial population growth rate 1971-81			25.49	20.94
क्षेत्रफल (वर्ग कि०मी०) Area (Sq. Kms.)			294,411.0	3,811.00
जनसंख्या घनत्व (प्रतिवर्ग कि०मी०) Density of population (per Sq. Km.)			377	409
लिंग अनुपात (प्रति हजार पुरुषों पर स्त्रियों की संख्या) Sex ratio (Number of females per 1000 males)			885	812
साक्षरता दर Literacy rate		व्यक्ति Persons	27.16	30.63
		पुरुष Males	38.76	45.02
		स्त्रियाँ Females	14.04	12.91
कुल जनसंख्या में नगरीय जनसंख्या का प्रतिशत Percentage of urban population to total population			17.95	21.07

विवरण Description		उत्तर प्रदेश Uttar Pradesh	मथुरा Mathura
कुल जनसंख्या में प्रतिशत Percentage to total population			
(i) कुल पूर्ण कालिक काम करने वाले Main workers	व्यक्ति Persons	29.22	27.50
	पुरुष Males	50.31	48.51
	स्त्रियाँ Females	5.39	1.62
(ii) सीमान्तिक काम करने वाले Marginal workers	व्यक्ति Persons	1.49	0.54
	पुरुष Males	0.45	0.19
	स्त्रियाँ Females	2.67	0.96
(iii) काम न करने वाले Non-workers	व्यक्ति Persons	69.29	71.97
	पुरुष Males	49.24	57.30
	स्त्रियाँ Females	91.94	97.42
मुख्य काम करने वाले व्यक्तियों का वितरण Break-up of main workers			
मुख्य काम करने वालों में प्रतिशत Percentage among main workers			
(i) काश्तकार Cultivators	व्यक्ति Persons	58.52	51.96
	पुरुष Males	59.53	52.53
	स्त्रियाँ Females	47.83	30.48
(ii) खेतिहर मजदूर Agricultural labourers	व्यक्ति Persons	15.98	15.09
	पुरुष Males	14.16	15.02
	स्त्रियाँ Females	35.23	17.95

विवरण Description		उत्तर प्रदेश Uttar Pradesh	मथुरा Mathura
(iii) पारिवारिक उद्योग Household industry	व्यक्ति Persons	3.70	3.50
	पुरुष Males	3.56	3.38
	स्त्रियाँ Females	5.21	8.13
(iv) अन्य काम करने वाले Other workers	व्यक्ति Persons	21.80	29.45
	पुरुष Males	22.75	29.07
	स्त्रियाँ Females	11.73	43.44
अनुसूचित जाति के व्यक्तियों का कुल जनसंख्या में प्रतिशत Percentage of Scheduled Caste population to total population	व्यक्ति Persons	21.16	19.64
	पुरुष Males	21.08	19.67
	स्त्रियाँ Females	21.24	19.60
अनुसूचित जनजाति के व्यक्तियों का कुल जनसंख्या में प्रतिशत Percentage of Scheduled Tribe population to total population	व्यक्ति Persons	0.21	0.00
	पुरुष Males	0·21	0.01
	स्त्रियाँ Females	0.21	0.01
अधिकृत आवासीय मकानों की संख्या No. of occupied residential houses		17,759,479	245,849
ग्रामों की संख्या Number of villages	कुल ग्राम Total	124,246	1,020
	आबाद Inhabited	112,568	867
	गैर आबाद Uninhabited	11,678	153
नगरीय क्षेत्रों की संख्या Number of towns		704	18

विषय सूची

			पृष्ठ
1.	प्रस्तावना	....	i
2.	प्राक्कथन	....	v
3.	जिले का मानचित्र		
4.	महत्वपूर्ण आँकड़े	....	ix
5.	जिला जनगणना हस्तपुस्तिका का परिचय	....	xvii
6.	विश्लेष्णात्मक टिप्पणी (अँग्रेजी में)	....	
7.	जिला प्राथमिक जनगणना सार-सामान्य जनसंख्या	....	9
8.	अनुसूचित जातियों के लिए जिला प्राथमिक जनगणना सार	....	18
9.	अनुसूचित जन-जातियों के लिए प्राथमिक जनगणना सार	....	26
10.	ग्रामीण/नगरीय प्राथमिक जनगणना सार (तहसीलों के ग्रामों/टाउन के वार्ड के अनुसार)		
	1. **छाता तहसील**		
	(i) तहसील मानचित्र		
	(ii) ग्रामों की वर्णानुक्रम सूची	....	36
	(iii) ग्रामीण प्राथमिक जनगणना सार	....	40
	(iv) नगरीय प्राथमिक जनगणना सार परिशिष्ट सहित	....	56
	2. **मथुरा तहसील**		
	(i) तहसील मानचित्र		
	(ii) ग्रामों की वर्णानुक्रम सूची	....	76
	(iii) ग्रामीण प्राथमिक जनगणना सार	....	82
	(iv) नगरीय प्राथमिक जनगणना सार परिशिष्ट सहित	....	103
	3. **माट तहसील**		
	(i) तहसील मानचित्र		
	(ii) ग्रामों की वर्णानुक्रम सूची	....	132
	(iii) ग्रामीण प्राथमिक जनगणना सार	....	140
	(iv) नगरीय प्राथमिक जनगणना सार परिशिष्ट सहित	....	164
	4. **सादाबाद तहसील**		
	(i) तहसील मानचित्र		
	(ii) ग्रामों की वर्णानुक्रम सूची	....	172
	(iii) ग्रामीण प्राथमिक जनगणना सार	....	178
	(iv) नगरीय प्राथमिक जनगणना सार परिशिष्ट सहित	....	196

CONTENTS

			Page No.
1.	Foreword	...	iii
2.	Preface	...	vii
3.	Map of the district		
4.	Important Statistics	...	ix
5.	Introduction of District Census Handbook	...	xxi
6.	Analytical Notes	...	1
7.	District Primary Census Abstract—General population	...	9
8.	District Primary Census Abstract for Scheduled Castes	...	18
9.	District Primary Census Abstract for Scheduled Tribes	...	26
10.	Rural/Urban Primary Census Abstract (by villages of a tahsil/ward of a town)		
	1. Chhata Tahsil		
	(i) Tahsil Map		
	(ii) Alphabetical List of villages	...	38
	(iii) Rural Primary Census Abstract	...	40
	(iv) Urban Primary Census Abstract with appendix	...	56
	2. Mathura Tahsil		
	(i) Tahsil Map		
	(ii) Alphabetical List of villages	...	79
	(iii) Rural Primary Census Abstract	...	82
	(iv) Urban Primary Census Abstract with appendix	...	103
	3. Mat Tahsil		
	(i) Tahsil Map		
	(ii) Alphabetical List of villages	...	136
	(iii) Rural Primary Census Abstract	...	140
	(iv) Urban Primary Census Abstract with appendix	...	164
	4. Sadabad Tahsil		
	(i) Tahsil Map		
	(ii) Alphabetical List of villages	...	175
	(iii) Rural Primary Census Abstract	...	178
	(iv) Urban Primary Census Abstract with appendix	...	196

जिला जनगणना हस्तपुस्तिका का परिचय

जिला जनगणना हस्तपुस्तिका प्रत्येक जिले की अलग-अलग दो खण्डों-भाग "अ" और भाग "ब" में प्रकाशित की जा रही है। भाग "अ" खण्ड में ग्राम निदेशिका एवं नगर निदेशिका दी गई है जिसमें प्रत्येक ग्राम तथा नगर की 1981 जनगणना से प्राप्त जनसंख्या तथा उनमें उपलब्ध सुविधाएं एवं अवस्थापना सम्बन्धी सूचनायें प्रस्तुत की गई हैं। गैर जनगणना सूचनाएँ वर्ष 1979-80/1980-81 से सम्बन्धित है जो कि 1981 की जनगणना से लगभग समकालिक है। भाग "ब" में प्रत्येक ग्राम एवं नगर के लिए प्राथमिक जनगणना आँकड़े दिये गए हैं, जिन्हें जनगणना की विशिष्ट शब्दावली में प्राथमिक जनगणना सार (प्र. ज. सा.) कहा जाता है। प्राथमिक जनगणना सार में कुल जनसंख्या के साथ अनुसूचित जाति, अनुसूचित जनजाति, साक्षर मुख्य श्रेणियों के अनुसार मुख्यतः काम करने वालों, सीमान्तिक काम करने वालों तथा काम न करने वालों के अलग अलग आँकड़े दिये गये हैं। दो विशेष सारणियाँ एक अनुसूचित जातियों के लिए दूसरी अनुसूचित जनजातियों के लिए भाग "ब" खण्ड में दी गई हैं। ये सारणियाँ तहसीलवार, नगरवार तथा सम्पूर्ण जिले का अनुसूचित जातियों/जन जातियों के लिए प्राथमिक जनगणना सार प्रस्तुत करती है। पाठकों के लिए यह महत्वपूर्ण है कि वे जनगणना के सामान्य महत्व की संकल्पनाएं समझ लें।

1. ग्रामीण और नगरीय क्षेत्र

जनगणना आँकड़े ग्रामीण और नगर क्षेत्रों के लिए दिए गए हैं। एक ग्रामीण क्षेत्र गैर नगरीय क्षेत्र होता है जो स्पष्ट रूप से परिभाषित सीमा वाले ग्रामों का बना होता है। और ये सबसे छोटी प्रशासनिक इकाई होते हैं यह कई बस्तियों (पुरवा/हेमटे) के भी बने हो सकते हैं परन्तु आँकड़े देने के लिए इनको एक इकाई माना जाता है। वन क्षेत्रों की आबादी को भी ग्राम माना गया है और प्रत्येक फारेस्ट रेंज अधिकारी का गश्ती क्षेत्र एक ग्राम माना गया है।

जनगणना के लिए नगरीय क्षेत्रों को विशेष रूप से परिभाषित किया गया है। परिभाषाओं को कुछ लोच के साथ अपनाया गया है ताकि स्थिति की आवश्यकताओं की पूर्ति के लिए छोटी-छोटी भिन्नताओं का समायोजन किया जा सके। एक नगरीय इकाई को निम्नलिखित रूप से परिभाषित किया गया है :

(अ) नगरपालिका, निगम या छावनी बोर्ड के अन्तर्गत आने वाले सभी अधिसूचित नगरीय क्षेत्र,

(ब) वे सभी क्षेत्र जो निम्नलिखित मापदण्डों को पूरा करते हैं।

(i) न्यूनतम 5,000 जनसंख्या हो।

(ii) काम करने वाले पुरुषों की जनसंख्या का कम से कम 75 प्रतिशत गैर कृषि कार्यों में कार्यरत हो।

(iii) प्रति वर्ग कि० मी० में कम से कम जनसंख्या का घनत्व 400 व्यक्ति हो (या एक हजार जनसंख्या प्रति वर्ग मील)

एक स्थान को नगर घोषित करने के लिए सम्बद्ध कृषि कार्य कलापों, जैसे मछली पकड़ना, लट्ठे काटना इत्यादि को 1981 की जनगणना में कृषि सम्बन्धी कार्य कलाप मानकर, गैर कृषि क्षेत्र में कार्यरत पुरुषों का अनुपात कुल कार्यरत पुरुषों से निकाला गया है।

2. नगर समूह

1971 की जनगणना के अनुसार नगर समूह की संकल्पना को 1981 में भी अपनाया गया है। प्रायः नगरों की वृद्धि शहरों या नगरों की सांविधिक सीमाओं को पार कर जाती है। विशाल रेलवे कालोनियाँ, विश्वविद्यालय

परिसर, बन्दरगाह क्षेत्र, औधौगिक क्षेत्र आदि नगर सीमा से बाहर आ जाते हैं परन्तु उनकी लगातार वृद्धि नगर के साथ होती है। यह अपवृद्धियां स्वयं में अलग नगर होने के योग्य हो या न हो परन्तु ये नगरीय क्षेत्र माने जाने योग्य हैं। ऐसे नगर अपनी अपवृद्धियों के क्षेत्र के साथ साथ एक नगरीय क्षेत्र माने गये हैं और इसे नगर समूह का नाम दिया गया है। एक "नगर समूह" निम्नलिखित से बन सकता है :

(i) एक शहर लगातार वृद्धि सहित "अपवृद्धि" का वह भाग जो संविधिक नगर सीमाओं से बाहर हो परन्तु लगे हुये ग्राम या ग्रामों की सीमाओं में आता हो,

(ii) एक नगर समतुल्य अपवृद्धि के साथ साथ दो या दो से अधिक आपस में लगे हुये नगर अपनी अपवृद्धियों के साथ जैसा कि (अ) में है या—

(iii) एक शहर और एक या एक से अधिक लगे हुये नगर अपनी अपवृद्धियों के साथ जो लगातार क्रम में फैले हों।

3. जनगणना मकान

जनगणना मकान एक भवन है या भवन का वह भाग है जिसका अलग से मुख्य प्रवेश द्वार रास्ते या साझे के बरामदे या ज़ीने इत्यादि से है तथा जिसका उपयोग एक अलग इकाई की तरह होता है या होता हुआ माना जाता है। यह खाली हो सकता है या इसका उपयोग निवास के लिए या गैर आवासीय उपयोग में या दोनों ही प्रकार के उपयोग में आ सकता है।

4. परिवार

परिवार ऐसे व्यक्तियों के समूह को कहते हैं जो सामान्यतः एक साथ रहते हों और यदि काम की आवश्यकता उन्हें मजबूर न करें तो एक ही रसोई में खाना खाते हों। परिवार ऐसे व्यक्तियों का हो सकता है जिनका आपस में रक्त सम्बन्ध हो अथवा असम्बन्धित हों या उसमें दोनों प्रकार के व्यक्ति हो। असम्बन्धित व्यक्तियों के परिवार के उदाहरण हैं, बोर्डिग हाउस, मैस, होटल आवासीय होस्टल, उद्धार गृह, जेल, आश्रम आदि। ऐसे परिवार संस्थागत परिवार कहे जाते हैं। परिवार एक व्यक्ति का, दो व्यक्तियों का और अनेक व्यक्तियों का हो सकता है। जनगणना में इस प्रकार की प्रत्येक इकाई को परिवार माना गया है।

5. अनुसूचित जाति/अनुसूचित जनजाति

उस व्यक्ति की गणना अनुसूचित जाति या जनजाति में की गई है जिसकी जाति या जनजाति राज्य की अनुसूचित जातियों और जनजातियों की सूची में सम्मिलित है। अनुसूचित जातियाँ केवल हिन्दू और सिख धर्म के मानने वाले ही हो सकते हैं। अनुसूचित जनजाति का व्यक्ति किसी भी धर्म का मानने वाला हो सकता है।

6. साक्षर

वह व्यक्ति जो किसी भाषा में समझ के साथ लिख और पढ़ सकता है, साक्षर माना गया है। वह व्यक्ति जो सिर्फ पढ़ सकता है लेकिन लिख नहीं सकता, साक्षर नहीं माना गया है। साक्षर होने के लिए यह आवश्यक नहीं है कि सम्बन्धित व्यक्ति ने औपचारिक रूप में शिक्षा प्राप्त की हो या कि निम्न स्तरतम की कोई परीक्षा उत्तीर्ण की हो।

7. काम करने वाले

1981 की जनगणना में एक व्यक्ति की आर्थिक स्थिति को इस प्रकार वर्गीकृत किया गया है:—

(i) मुख्यतः काम करने वाला

(ii) सीमान्तिक काम करने वाला

(iii) काम न करने वाला

1961 और 1971 की जनगणनाओं में काम करने वालों और काम न करने वालों के द्विभाजन को 1981 की जनगणना में समाप्त कर दिया गया है और एक वर्ष के सन्दर्भ में समय उपयोग मापदण्ड को अपनाया गया है। वह व्यक्ति जो वर्ष के अधिकांश समय में आर्थिक कार्य-कलापों आर्थिक कार्यकलापों में कार्यरत रहा हो (कम से कम 183 दिन) उसे मुख्यत: काम करने वाला माना गया है जबकि वे व्यक्ति जिन्होंने विगत वर्ष में कुछ ही समय काम किया हो, परन्तु वर्ष के अधिकांश समय में काम न किया हो, उन्हें सीमान्तिक काम करने वाला माना गया है। वे व्यक्ति जिन्होंने पिछले सन्दर्भ वर्ष के दौरान कुछ भी काम न किया हो, उसे काम न करने वाला माना गया है ।

किसी आर्थिक उत्पादन के कार्य-कलापों में भाग लेने को "कार्य" परिभाषित किया गया है। यह भाग शारीरिक या मानसिक या दोनों प्रकार का हो सकता है। काम में केवल शारीरिक काम करना ही नहीं आता है वरन् काम का प्रभावी देखरेख और निदेशन भी शामिल है।

8. **काश्तकार**

काश्तकार वह व्यक्ति माना गया है जो कि अकेला या कार्यकर्त्ता के रूप में सपरिवार अपनी स्वयं की जमीन, सरकारी पट्टे पर प्राप्त या किसी दूसरे व्यक्ति या संस्था से बटाई या किराये पर ली गई अथवा अन्य प्रकार से प्राप्त जमीन पर खेती करता है। खेती करने में देख रेख और निदेशन भी सम्मिलित है। खाद्यान्न जैसे गेहूँ, धान, ज्वार, बाजरा रागी इत्यादि, और अन्य फसलें जैसे गन्ना, मूंगफली, टैपियोका आदि तथा दालें, कच्चा जूट और अन्य इसी प्रकार रेशों की फसलें कपास इत्यादि उत्पादन के लिए जोताई बोवाई एवं कटाई को काश्तकारी माना गया है। परन्तु फल और सब्जी उगाना, बागवानी या चाय, काफी रबर इत्यादि के पेड़-पौधे लगाना इसमें सम्मिलित नहीं हैं।

9. **खेतिहर मजदूर**

जो व्यक्ति नकद या जिन्स के रूप में मजदूरी लेकर किसी दूसरे व्यक्ति के खेत में काम करता है वह खेतिहर मजदूर कहलाता है। उसे खेती में लाभ हानि से कोई संबंध नहीं होता है, वह केवल दूसरों के खेत में मजदूरी करता है।

10. **पारिवारिक उद्योग**

पारिवारिक उद्योग वह उद्योग है जो परिवार के मुखिया द्वारा स्वयं और मुख्यत: परिवार के अन्य सदस्यों द्वारा घर पर या ग्रामीण क्षेत्रों में गांव की सीमा के अन्तर्गत और नगरीय क्षेत्रों में उस मकान के अन्दर या अहाते में जिसमें परिवार रहता है, चलाया जाता है। मुखिया को सम्मिलित करके परिवारिक उद्योग में अधिकतर कार्यकर्ता परिवार के होने चाहिये। उद्योग इस पैमाने पर नहीं होना चाहिए कि भारतीय कारखाना अधिनियम के अधीन रजिस्टर्ड होने योग्य हो या होने में आता हो।

उद्योग से आशय किसी वस्तु का उत्पादन, संसाधन या मरम्मत से होता है, जैसे हथ-करघा से बुनाई, रंगाई, बढ़ई गीरी, बीड़ी बनाना, मिट्टी के बर्तन बनाना, साइकिल की मरम्मत, लोहार गीरी, सिलाई आदि।

11. **अन्य काम करने वाले**

काश्तकार, खेतिहर मजदूर या पारिवारिक उद्योग में कार्यरत व्यक्तियों को छोड़कर सभी काम करने वाले इस वर्ग में आते हैं। इस वर्ग में कारखाने और बागवानी में काम करने वाले, सरकारी कर्मचारी, निगम के कर्मचारी, अध्यापक, पुजारी, मनोरंजन करने वाले व्यापारी, वाणिज्य, व्यवसाय, परिवहन, खनन निर्माण का काम करने वाले आदि व्यक्ति आते हैं।

DISTRICT CENSUS HANDBOOK

District Census Handbook is being brought out in two volumes—Part A and Part B for each district separately. The part 'A' volume consists of village and town directories giving basic information relating to infra-structure and amenities and total population of each village and town as thrown up by 1981 census. The non-census information relates to the year 1979-80/1981, making it almost synchronous with the 1981 population census. Part 'B' volume presents primary census data, known as in census Jargon as 'Primary Census Abstract' (PCA) for each village and ward of a town. The PCA gives total population with scheduled castes/scheduled tribes, literates, main workers by main categories, marginal workers and non-workers break/up. Two special tables—one for scheduled caste population and another for scheduled tribe population are also presented in Part 'B' volume. These tables give tahsil-wise and town-wise and also for the district as a whole scheduled caste/scheduled tribe population. It is important for the readers to acquaint themselves with census concepts of general importance.

1. Rural and Urban Areas

The census data are presented by rural and urban areas. A rural area is non-urban consisting of revenue villages with well defined boundaries which is the smallest unit in the hierarchy of administrative units. It may comprise of several hamlets. Yet it is considered one unit for the persentation of data. Habitations in forest areas are also considered as villages and each forest range Officer's beat is considered as one forest village.

Urban areas have been especially defined for the purpose of population census. The definition is treated with some flexibility with a view to accommodating minor variations for meeting the exigency of the situation. An urban unit has been defined as follows :

(a) All places with a municipal, corporation, municipal board, cantonment board, notified area and town area,

(b) All other places which satisfy the following criteria :

  (i) A minimum population of 5,000;

  (ii) At least 75% of the male working population engaged in non-agricultural activity;

  (iii) A population of at least 400 per sq. km. (or one thousand per sq. mile).

Allied agricultural activities such as fishing, logging etc. have been considered agricultural in 1981 census for determining the proportion of engagement of male population in non-agricultural activities for the purpose of declaring a place a town.

2. Urban Agglomeration

The concept of Urban Agglomeration of the 1971 is also adopted for 1981 census. Very often the growth of towns over-lapped the statutory limits of the city or town. Large railway colonies, university campuses, port areas, industrial areas etc. came up outside the limits of the town but they form continuous growth with the town. These outgrowths may or may not by themselves qualify to be treated as separate towns but these outgrowths deserve to be treated as urban areas. Such a town with their outgrowth areas is treated as one urban unit and called 'Urban Agglomeration' and Urban Agglomeration may constitute :

(i) A city with continuous outgrowths, (the part of outgrowth being outside the statutory limits but falling within the boundaries of the adjoining village or villages),

(ii) One town with similar outgrowth or two or more adjoining towns with their outgrowths as in (i); or

(iii) A city and one or more adjoining towns with their outgrowths all of which form a continuous spread.

3. Census House

A 'census house' is a building or a part of a building having a separate main entrance from the road or common court yard or staircase etc., used recognised as a separate unit. It may be vacant or occupied. It may be used for residential or non-residential purpose or both.

4. Household

A household is a group of persons who commonly live together and who take their meals from a common kitchen unless the exigency of work prevents them from doing so. There may be a household of persons related by blood or unrelated persons or having a mix of both. Examples of unrelated households are boarding houses, messes, hostels, residential hotels, rescue homes, jails, ashrams etc. These are called institutional households. There may be one-member household, two-member households or multi-member households. For census purpose, each one of these types is regarded as a household.

5. Scheduled Castes/Scheduled Tribes

A person has been returned as belonging to a scheduled caste or scheduled tribe if caste or tribe to which be belongs is included in the schedule of the State. Scheduled caste can belong to Hindu or Sikh religion. However, a person belonging to scheduled tribe can profess any religion.

6. Literates

A person who can both read and write with understanding in any language is to be taken as literate. A person who can merely read but cannot write, is not a literate. It is not necessary that a person who is literate should have passed any minimum educational standard.

7. Workers

In 1981 census, the economic status of a person has been classified as :

(i) Main Worker

(ii) Marginal Worker

(iii) Non-worker

The dichotomy of workers and non-workers or 1961 and 1971 census has been discarded in 1981 census and time disposition criterion in economic activity with one year reference period is adopted. A person who has engaged himself in economic activity for major part of the year (at least 183 days) is considered as main worker while those who have worked in for sometime during the last year but not major part of the year have been treated marginal worker. Those who have not worked at all during the one year reference period are non-workers.

Work has been defined as participation in any economically productive activity. Such participation may be physical or mental in nature. Work involves not only actual work but also effective supervision and direction of work.

8. Cultivator

A person is considered a cultivator if he has engaged in cultivation as a single worker or family worker of land owned or held from Government, or held from private persons or institutions for payment in money kind or share. Cultivation includes supervision or direction of cultivation.

Cultivation involves ploughing sowing and harvesting and production of cereals and millet crops and other crops such as sugar cane, ground nuts, tapioca etc. and pulses, raw jute and kindered fibre crops, cotton etc. and does not include fruit and vegetable growing or keeping of orchards or groves or working on plantation like tea, coffee, rubber etc.

9. Agricultural Labourer

A person who works in another person's land for wages in money, kind or share should bc regarded as an agricultural labourer. He does not have a risk in the cultivation but merely works in another persons land for wages.

10. Household Industry

Household Industry is defined as an industry conducted by the head of the household himself/herself and or by the members of the household at home or within the precincts of the house where the household lives in urban areas. The larger proportion of workers in a household industry should consist of members of the household including the head. The industry should not be run on the scale of a registered factory which would qualify or has to be registered under the Indian Factories Act.

Industry implies production, processing, servicing or repair of articles or goods such as handloom weaving, dyeing, carpentry, bidi rolling, pottery manufacture, bicycle repairing, blacksmithy, tailoring etc.

11. Other Workers

All workers, who are not cultivators or agricultural labourers or engaged in Household Industry are treated as other workers. This category covers factory and plantation workers, Government servants, Municipal employees, teachers, priests, entertainment artists, workers engaged in trade, commerce, business, transport, mining, construction etc.

ANALYTICAL NOTE

District Mathura is one of the five districts of Agra division. It lies between 27° 14' and 27° 57' north latitude and 70° 17' and 78° 13' east longitude. According to Surveyor General of India the area of the district is 3,811 sq. km. Its northern boundary touches Aligarh district and Punjab state while in west it is bounded by only Punjab state. In the east it is bounded by Aligarh and Etah districts and in the south by Agra district. Yamuna, Pathdaha and Jhinna rivers flow through the district. In area it constitutes 1.29 per cent of the total area of the state and ranks 48th while in population its rank is 41st having 1.41 per cent of the state population.

The district has a population of 1,560,447 in 1981 and a density of 409 persons per square kilometre. There are 245,849 residental houses and 257,998 households in the district. Thus an average household contains around 6 persons. The district comprises of four tahsils namely Chhata, Mathura, Mat and Sadabad. Mathura tahsil is the largest in population while Mat is the smallest. In area also Mathura is the largest while Sadabad is the smallest.

78.93 per cent of the population resides in rural area and 21.07 per cent in urban area. Urbanisation in the district is higher than the state as a whole (17.9 per cent).

The percentage of scheduled caste population in the district is 19.64 per cent; 21.42 per cent in rural and 12.97 in urban area. Scheduled tribe population in the district is negligible while there is no scheduled tribe population in rural area and urban area it is 0.02 per cent.

The literacy is as high as 30.63 per cent in the district while male literacy is 45.02 and female literacy is 12.91 per cent. It is 26.71 per cent in villages and 45.32 per cent in towns.

The proportion of main workers to total population is 27.50 per cent. Marginal workers additionally constitute 0.54 per cent of the total population.

DISTRIBUTION OF POPULATION OF VILLAGES AND TOWNS

Table 1 : presents tahsilwise population in rural and urban area by sex as also the total number of inbabited villages and the number of inhabited villages and the number of towns.

Table 1 : Population, number of villages and towns, 1981

Name of Tahsil	Population									No. of villages		
	Total			Rural			Urban			Total	Inhabited	No. of towns
	P	M	F	P	M	F	P	M	F			
1	2	3	4	5	6	7	8	9	10	11	12	13
1. Chhata	314,218	174,040	140,178	256,412	142,570	113,842	57,806	31,470	26,336	205	167	5
2. Mathura	551,673	303,488	248,185	329,230	182,632	146,598	222,443	120,856	101,587	253	229	6
3. Mat	336,367	185,644	150,723	320,949	177,353	143,596	14,518	8,291	7,127	322	253	2
4. Sadabad	358,189	198,008	160,181	325,144	180,022	145,122	33,045	17,986	15,059	240	218	5
Total	1,560,447	861,180	699,267	1,231,735	682,577	549,158	328,712	178,603	150,109	1,020	867	18

Tahsil Mathura has the maximum population (551,673) followed by Sadabad, Mat and Chhata. Mat has the highest number of villages 322, (253 inhabited) followed by Mathura 253 villages (229 inhabited), Sadabad 240 (218 inhabited), Chhata 205 (167 inhabited). The

average population per village comes nearly 1,208. Mathura city is the district hea dquarter having a population of 1,594,498 followed by Vrindaban M.B. 36,784 and Kosi Kalan M.B. 24,111.

GROWTH OF POPULATION

Growth rate of population in the district is 20.93 per cent while it is 14,3 per cent in rural and 54.93 per cent in urban. The following table presents the tahsil-wise position :

Table 2 : Decadal change in the distribution of population

Name of Tahsil	Population						Percentage of decadal variation 1971-81		
	1971			1981					
	Total	Rural	Urban	Total	Rural	Urban	Total	Rural	Urban
1	2	3	4	5	6	7	8	9	10
1. Chhata	257,905	238,800	19,105	314,218	256,412	57,806	21.83	7.37	202.57
2. Mathura	453,698	274,524	179,174	551,673	329,230	222,443	21.59	19.92	2.14
3. Mat	279,272	279,272	...	336,367	320,949	15,418	20.44	14.92	...
4. Sadabad	299,432	284,916	14,516	358,189	325,144	33,045	19.62	14.11	27.64
Total	1,290,307	1,077,512	212,795	1,560 447	1,231,735	328,712	83.48	56.32	232.35

Chhata tahsil has registered the highest growth rate 21.85 per cent. It is mainly due to a very high growth rate in its urban area (202.57 per cent). The rate of urbanisation in the district is 20.93 per cent which is lower than state average of 25.49 per cent.

VILLAGES BY POPULATION RANGE

The frequencv distribution of inhabited villages by six population ranges *i.e.* less than 200, 200-499, 500-1,999, 2,000-4,999, 5,000-9,999 and 10,000 and above presents the following picture :

Table 3 : Distribution of villages by population range

Range of population	No. of villages in each range	Percentage of villages in each range
1	2	3
Less than 200	68	7.84
200— 499	138	15.92
500—1,999	484	55.83
2,000—4,999	150	17.30
5,000—9,999	25	2.88
10,000 & above	2	0.23
Total	867	100.00

More than half (55.83 per cent) of the villages lie in the population range 500—1,999. Further starting from 7.84 per cent in the lowest range, the number of villages increase as the ranges go higher and higher reaching a maximum of 55.83 per cent in 500—1,999 range after which it shows a decreasing trend with only 0.23 per cent in the highest range.

VILLAGES BY DENSITY

The distribution of villages by density of the population per square kilometre is presented in the following table :

Table 4 : Distribution of villages by density

Range of density (per sq. km.)	Total No. of villages in each density range	Percentage of villages in each density range
1	2	3
0— 10	11	1.27
11— 20	4	0.46
21— 50	10	1.15
51—100	25	2.88
101—200	110	12.69
201—300	196	22.61
301—500	303	34.95
501 & above	208	23.99
Total	867	100.00

But for the density range 11—20, as the range increases, the percentage of villages in that range also increases reaching a maximum of 34.95 per cent in the range 301—500. It drops down to 23.99 per cent in the highest range.

VILLAGES BY SCHEDULED CASTE POPULATION

The distribution of villages according to their scheduled caste population is given below :

Table 5 : Proportion of scheduled caste population to total population in the villages

Percentage range of scheduled caste population to total population	No. of villages in each range	Percentage of villages in each range
1	2	3
Nil	65	7.50
0— 5	59	6.80
6—10	68	7.84
11—15	151	17.42
16—20	146	16.84
21—30	195	22.49
31 & above	183	21.11
Total	867	100.00

In 378 inhabited villages scheduled caste population is over 21 per cent. The highest proportion of villages (22.49 per cent) is in the range 21—30 per cent of scheduled caste population. 65 villages have no scheduled caste population.

VILLAGES BY SCHEDULED TRIBE POPULATION

There is only one village having scheduled tribe population. Table No. 6 below gives the position in this respect :

Table No. 6 : Proportion of scheduled tribe population to total population.

Percentage range of scheduled tribe population to total population	No. of villages in each range	Percentage of villages in each range
1	2	3
Nil.	866	99.88
0— 5	1	00.12
6—10	...	...
11—15	...	...
16—20	...	...
21—30	...	...
31 & above	...	...
Total	867	100.00

SCHEDULED CASTE/SCHEDULED TRIBE POPULATION IN TOWNS OF THE DISTRICT

Approximately 12.96 per cent of urban population of the district consists of scheduled caste. Scheduled tribe population is found only in Mathura (U.A.). It is 0.02 per cent of the total urban population of the district. The following table gives the scheduled caste and scheduled tribe population in towns.

Table 7 : Proportion of scheduled caste/scheduled tribe population in towns :

Name of the town	Total population	Total scheduled caste population	Total scheduled tribe population	Percentage of scheduled caste population to total population	Percentage of scheduled tribe population to total population
1	2	3	4	5	6
Kosi Kalan M.B.	24,111	3,518	...	14.59	...
Gokul T.A.	2,778	343	...	12.34	...
Goverdhan T.A.	11,930	1,836	...	9.17	...
Chaumunha T.A.	7,585	696	...	16.76	...
Chhata T.A.	13,050	2,188	...	16.23	...
Nandgaon T.A	6,751	1,096	...	7.40	...
Farah T.A.	4,675	346	...	18.55	...
Bajna T.A.	3,810	707	...	22.09	...
Barsana T.A.	6,309	1,394	...	14.13	...
Baldeo T.A.	6,256	884	...	11.57	...
Mathura U.A.	159,458	18,462	78	33.99	0.05
Mahaban T.A.	5,586	1,899	...	20.09	...
Radhakund T.A.	3,825	845	...	22.09	...
Raya T.A.	11,608	1,009	...	8.69	...
Vrindaban M.B.	36,786	3,413	...	9.27	...
Sadabad T.A.	12,910	2,056	...	15.92	...
Sahpau T.A.	5,515	1,222	...	22.15	...
Sonkh T.A.	5,729	716	...	12.49	...
All Towns	328,712	42,630	78	12.96	0.02

Largest proportion of scheduled caste is in Mathura (U.A.) and the smallest in Nandgaon T.A. Mathura U.A. is the only town having scheduled tribe population which constitutes 0.05 per cent of the total population of the town.

VILLAGES BY LITERACY RATE

The following table gives literacy rates by population range of villages. It is observed that literacy in all ranges, except 10,000 and above is around 27 per cent. In the highest range it is 35.86 per cent.

Table 8 : Literacy rate by population range of villages

Range of population	No. of villages in each range	Literacy rate
1	2	3
Less than 200	68	27.36
200— 499	138	26.17
500—1,999	484	26.66
2,000—4,999	150	26.47
5,000—9,999	25	26.41
10,000 & above	2	35.86
Total	867	26.71

TOWNS BY LITERACY RATE :

There are 18 towns in Mathura district. Literacy rate in the district is little over 45 per cent. The following table gives the literacy rate by towns.

Table 9 : Litaracy rates for towns

Name of the town	Literacy rate
Kosi Kalan M.B.	42.78
Gokul T.A.	44.99
Govardhan T.A.	44.09
Chaumunha T.A.	29.30
Chhata T.A.	30.04
Nandgaon T.A.	35.81
Farah T.A.	37.15
Bajna T.A.	40.23
Barsana T.A.	32.90
Baldeo T.A.	49.32
Mathura U.A.	50.67
Mahaban T.A.	26.11
Radhakund T.A.	41.66
Raya T.A.	37.23
Vrindaban M.B.	48.32
Sadabad T.A.	36.28
Sahpau T.A.	39.40
Sonkh T.A.	40.80
All Towns	45.32

Mathura U.A., the largest town of the district has the highest literacy rate (50.67 per cent) followed by Baldeo T.A. (49.32 per cent) while Mahaban T.A. has the least literacy rate (26.11 per cent).

LITERATES, WORKERS, SCHEDULED CASTE/SCHEDULED TRIBE POPULATION :

Literacy is as high as 30.63 per cent in the district as a whole with 26.71 in the rural and 45.32 in the urban. Among the tahsils, Mathura tahsil has the maximum literacy rate. Literacy in rural is highest in Sadabad tahsil and lowest in Chhata tahsil while in urban area it is highest in Mathura tahsil and lowest in Chhata tahsil. Male literacy generally conforms to total literacy.

The district has 19.64 per cent scheduled caste population with 21.42 per cent in rural and 45.32 per cent in urban. scheduled tribe population is 0.01 per cent in Mathura tahsil. There is no scheduled tribe population in any other tahsil.

Main workers constitute 27.50 per cent of the total population of the district; 27.79 per cent in rural and 26.41 per cent in urban. Proportion of total workers in rural as well as in urban is highest in Chhata tahsil. Participation of male as well as female workers in rural as well as urban is also maximum in Chhata tahsil.

Female participation in labour force is very low. Female main workers in the district are only 1.62 per cent; 1.43 per cent in rural and 2.3 per cent in urban. Marginal workers constitute 0.54 per cent of total population. The proportion of female marginal workers is higher in rural area (1.17 per cent) of the district while it is quite low in urban area (0 19 per cent).

Proportion of non-workers in the district is as high as 71.97 per cent. It is 71.56 per cent in rural and 73.48 per cent in the urban. While there is marginal difference in the proportion of male non-workers in rural and urban areas the proportion of female non-workers in rural as well as urban area is almost equal.

Table No. 10 given on next pages provides data on literacy, scheduled castes, scheduled tribes, workers and non-workers on which this analysis has been based.

Table 10 : Literates, workers, non-workers,

Name of Tahsil	Total Rural Urban	Total Population			Scheduled caste population to total population	Scheduled tribe population to total population	Literates to total population		
		P	M	F			P	M	F
1	2	3	4	5	6	7	8	9	10
MATHURA	Total	1,560,447	861,180	699,267	19.64	0.00	30.63	45.02	12.92
DISTRICT	Rural	1,231,735	682,577	549,158	21.42	0.00	26.71	42.17	7.50
	Urban	328,712	178,603	150,109	12.97	0.02	45.32	55.91	32.73
1. Chhata	Total	314,218	174,040	140,178	16.23	...	23.26	36.36	7.00
	Rural	256,412	142,570	113,842	16.42	...	20.33	33.62	3.70
	Urban	57,806	31,470	26,336	15.38	...	36.25	48.79	21.26
2. Mathura	Total	551,673	303,488	248,185	19.22	0.01	36.19	49.46	19.95
	Rural	329,230	182,632	146,598	24.42	...	27.37	42.97	7.93
	Urban	222,443	120,856	101,587	11.52	0.05	49.24	59.28	37.30
3. Mat	Total	336,367	185,644	150,723	20.91	0.00	27.91	43.41	8.82
	Rural	320,949	177,353	143,596	21.38	...	27.43	43.23	7.92
	Urban	15,418	8,291	7,127	11.13	...	37.98	47.32	27.11
4. Sadabad	Total	358,189	198,008	160,181	22.08	...	31.10	47.31	11.05
	Rural	325,144	180,022	145,122	22.36	...	30.37	47.07	9.64
	Urban	33,045	17,986	15,059	19.38	...	38.29	49.73	24.62

scheduled caste/scheduled tribe population in the district

Percentage of											
Main workers to total population			Marginal workers to total population			Total workers to total population			Non-workers to total population		
P	M	F	P	M	F	P	M	F	P	M	F
11	12	13	14	15	16	17	18	19	20	21	22
27.50	48.51	1.62	0.54	0.19	0.96	28.03	48.70	2.58	71.97	57.30	97.42
27.79	48.99	1.43	0.65	0.23	1.17	28.44	49.22	2.60	71.56	50.78	97.40
26.41	46.68	2.30	0.11	0.04	0.19	26.52	46.72	2.49	73.48	53.28	97.51
30.31	52.74	2.45	0.97	0.25	1.87	31.28	52.99	4.32	68.72	47.01	95.68
30.92	53.53	2.60	1.14	0.29	2.20	32.06	53.82	4.80	67.94	46.18	95.20
27.62	49.20	1.84	0.22	0.06	0.42	27.84	49.26	2.26	72.16	50.74	97.74
27.42	48.30	1.90	0.16	0.06	0.28	27.58	48.36	2.18	72.42	51.64	97.82
28.11	49.58	1.37	0.21	0.06	0.39	28.32	49.64	1.76	71.68	50.36	98.24
26.41	46.37	2.66	0.09	0.05	0.13	26.50	46.42	2.79	73.50	53.58	97.21
26.30	46.65	1.24	0.96	0.46	1.57	27.26	47.11	2.81	72.74	52.89	97.19
26.39	46.75	1.21	1.00	0.47	1.65	27.39	47.22	2.89	72.61	52.78	97.11
24.58	44.66	1.22	0.03	0.00	0.07	24.61	44.66	1.29	75.39	55.34	98.71
26.27	46.85	0.82	0.34	0.12	0.62	26.61	46.77	1.44	73.39	53.03	98.56
26.38	47.02	0.78	0.36	0.12	0.66	26.74	47.14	1.44	73.26	32.86	98.56
25.16	45.24	1.18	0.10	0.00	0.22	23.26	45.24	1.40	74.74	54.76	98.60

प्राथमिक जनगणना सार-पत्र

Primary Census Abstract

लोकेशन कोड नं० Location Code No.	जिला/तहसील/नगर-समूह/शहर/कस्बा District/Tahsil/U.A./City/Town	योग/ग्रामीण/नगरीय Total/Rural/Urban	क्षेत्रफल वर्ग कि० मी० Area in Km².	आबाद आवासीय मकानों की संख्या Occupied Residential Houses	परिवारों की संख्या No.of House-holds	कुल जनसंख्या संस्थागत और बेघर जनसंख्या सहित Total Population (including Institutional and Houseless population)			अनुसूचित जातियाँ Scheduled Castes		
						व्य० P	पु० M	स्त्री F	व्य० P	पु० M	स्त्री F
1	2	3	4	5	6	7	8	9	10	11	12
	22. मथुरा जनपद	योग	3,811.0	245,849	257,998	1,560,447	861,180	699,267	306,450	169,385	137,065
		ग्रामीण	3,742.8	194,097	200,815	1,231,735	682,577	549,158	263,820	146,114	117,706
		नगरीय	68.2	51,752	57,183	328,712	178,603	150,109	42,630	23,271	19,359
	1. छाता तहसील	योग	1,052.8	50,560	51,094	314,218	174,040	140,178	50,996	28,155	22,841
		ग्रामीण	1,031.6	41,315	41,664	256,412	142,570	113,842	42,104	23,233	18,871
		नगरीय	21.2	9,245	9,430	57,806	31,470	26,336	8,892	4,922	3,970
	कोसीकलां नगरपालिका	नगरीय	3.89	3,683	3,803	24,111	12,931	11,180	3,518	1,926	1,592
	छाता नगर क्षेत्र	नगरीय	1.18	2,034	2,073	13,050	7,195	5,855	2,188	1,230	958
	चौमुहां नगर क्षेत्र	नगरीय	0.47	1,201	1,222	7,585	4,143	3,442	696	380	316
	नन्दगाँव नगरक्षेत्र	नगरीय	6.92	1,187	1,189	6,751	3,679	3,072	1,096	593	503
	बरसाना नगरक्षेत्र	नगरीय	8.73	1,140	1,143	6,309	3,522	2,787	1,394	793	601
	2. मथुरा तहसील	योग	1,064.8	85,393	94,142	551,673	303,488	248,185	106,019	58,387	47,632
		ग्रामीण	1,035.1	50,165	54,025	329,230	182,632	146,598	80,401	44,532	35,869
		नगरीय	29.7	35,228	40,117	222,443	120,856	101,587	25,618	13,855	11,763
	मथुरा नगर समूह	नगरीय	21.81	23,730	27,933	159,498	86,449	73,049	18,462	10,017	8,445
	(अ) मथुरा नगरपालिका	नगरीय	9.37	21,592	25,721	147,493	78,891	68,602	16,568	8,937	7,631
	(ब) मथुरा छावनी	नगरीय	12.44	2,188	2,212	12,005	7,558	4,447	1,894	1,080	814
	वृन्दावन नगरपालिका	नगरीय	4.40	6,828	7,480	36,786	20,064	16,722	3,413	1,802	1,611
	गोवर्धन नगरक्षेत्र	नगरीय	0.73	2,087	2,110	11,930	6,570	5,360	1,836	1,003	833
	सोंख नगरक्षेत्र	नगरीय	0.14	876	878	5,729	3,104	2,625	716	392	324
	फरह नगरक्षेत्र	नगरीय	2.10	748	770	4,675	2,540	2,135	346	184	162
	राधाकुन्ड नगरक्षेत्र	नगरीय	0.49	909	946	3,825	2,129	1,696	845	457	388
	3. मांट तहसील	योग	856.5	53,957	55,254	336,367	185,644	150,723	70,337	38,911	31,426
		ग्रामीण	848.0	51,540	52,777	320,949	177,353	143,596	68,621	37,987	30,634
		नगरीय	8.5	2,417	2,477	15,418	8,291	7,127	1,716	924	792
	राया नगर क्षेत्र	नगरीय	5.00	1,801	1,841	11,608	6,233	5,375	1,009	541	468
	बाजना नगरक्षेत्र	नगरीय	3.50	616	636	3,810	2,058	1,752	707	383	324

नोट : 1. *राज्य/जिलों के अनन्तिम "भौगोलिक क्षेत्र" आंकड़ों की आपूर्ति भारत के महासर्वेक्षक द्वारा की गई है तथा नगरीय इकाइयों* से सम्बन्धित आंकड़ों की आपूर्ति स्थानीय निकायों द्वारा की गई है। ग्रामीण क्षेत्र के लिए क्षेत्रीय आंकड़े जिले के क्षेत्र में से नगरीय क्षेत्र को घटाकर निकाले गए हैं। एक जिले में समस्त तहसीलों के क्षेत्रीय आंकड़ों का योग जिले के आंकड़ों के अनुरूप नहीं होगा, क्योंकि तहसील के क्षेत्रीय आंकड़ों की आपूर्ति निदेशक भूमि अभिलेख (राजस्व परिषद्) द्वारा की गई है।

2. ग्रामवार क्षेत्रों के आंकड़े तहसीलदार द्वारा दिए गए हैं, जबकि प्रत्येक तहसील का ग्रामीण क्षेत्र (जिला प्राथमिक जनगणना सार में) राजस्व परिषद् उत्तर प्रदेश द्वारा दिए गए तहसील के कुल क्षेत्र में से नगरीय क्षेत्र को घटाकर निकाला गया है।

जनगणना सार
CENSUS ABSTRACT

अनुसूचित जनजातियाँ Scheduled Tribes			साक्षर Literates			मुख्य काम करने वाले Main Workers: कुल मुख्य काम करने वाले Total Main Workers (I—IX)			योग/ग्रामीण/नगरीय Total/Rural/Urban	जिला/तहसील/नगर-समूह/शहर/कस्बा District/Tahsil/U.A./City/Town	लोकेशन कोड नं० Location Code No.
व्य० P	पु० M	स्त्री F	व्य० P	पु० M	स्त्री F	व्य० P	पु० M	स्त्री F			
13	14	15	16	17	18	19	20	21	3	2	1
90	50	40	477,981	387,669	90,312	429,092	417,755	11,327	Total	MATHURA DISTRICT	22
12	8	4	328,995	287,810	41,185	342,278	334,401	7.877	Rural		
78	42	36	148,986	99,859	49,127	86,814	83,364	3,450	Urban		
...	...	...	73,092	63,284	9,808	95,236	91,796	3,440	Total	Chhata Tahsil	1
...	...	...	52,139	47,931	4,208	79,268	76,312	2,956	Rural		
...	...	...	20,953	15,353	5,600	15,968	15,484	484	Urban		
...	...	...	10,315	6,881	3,434	6,530	6,263	267	Urban	Kosi Kalan M.B.	
...	...	...	3,921	3,027	894	3,708	3,635	73	Urban	Chhata T.A.	
...	...	...	2,223	1,760	463	2,200	2,146	54	Urban	Chaumunha T.A.	
...	...	...	2,418	2.095	323	1,831	1,791	40	Urban	Nandgaon T.A.	
...	...	...	2,076	1,590	486	1,699	1,649	50	Urban	Barsana T.A.	
78	42	36	199,624	150,118	49,506	151,237	146,583	4,704	Total	Mathura Tahsil	2
...	...	...	90,098	78,480	11,618	92,545	90,542	2,003	Rural		
78	42	36	109,526	71,638	37,888	58,742	56,041	2701	Urban		
78	42	36	80,820	51,730	29,090	44,283	42.412	1,871	Urban	Mathura Urban Agglomeration	
78	42	36	72,856	45,946	26,910	39,284	37,832	1,702	Urban	(a) Mathura M.B.	
...	...	...	7,964	5,784	2,180	4,749	4,580	169	Urban	(b) Mathura Cantt	
...	...	...	17,775	11,977	5,798	8,051	7,446	605	Urban	Vrindaban M.B.	
...	...	...	5,261	3,764	1,497	2,864	2,754	110	Urban	Goverdhan T.A.	
...	...	...	2,340	1,742	598	1,408	1,395	13	Uuban	Sonkh T.A.	
...	...	...	1,737	1,195	542	1,310	1,233	77	Urban	Farah T.A.	
...	...	...	1,593	1,230	363	826	801	25	Urban	Radhakund T.A.	
12	8	4	93,882	80,584	13,298	88,481	86,611	1,870	Total	Mat Tahsil	3
12	8	4	88,027	76,661	11,366	84,691	82,908	1,783	Rural		
...	...	...	5,855	3,923	1,932	3,790	3,703	87	Urban		
...	...	...	4,322	2,802	1,520	2,836	2,784	52	Urban	Raya T.A.	
...	...	...	1,533	1,121	412	954	919	35	Urban	Bajna T.A.	

Note : 1. Provisional "Geographical Area" figures of state/districts are supplied by the Surveyor General. Figures for Urban area are those supplied by the Local Bodies. Area figures for rural area are derived by substracting the urban area from the total area of the district. The area figures totalled over all the tahsils in a district will not tally with the district figures because the former are those supplied by the Director of Land Records (Board of Revenue).

2. The villagewise areas are as reported by the Tahsildar, while the rural areas of each tahsil (in District Primary Census Abstract) has been derived by deducting the sum of urban areas from the total area figures of the tahsil furnished by the Board of Revenue, U.P.

जिले का प्राथमिक
DISTRICT PRIMARY

लोकेशन कोड नं० Location Code No.	जिला/तहसील/नगर-समूह/शहर/कस्बा District/Tahsil/U.A./City/Town	योग/ग्रामीण/नगरीय Total/Rural/Urban	मुख्य काम करने वाले Main Workers								
			काश्तकार Cultivators (I)			खेतिहर मजदूर Agricultural Labourers (II)			पारिवारिक उद्योग उत्पादन, संसाधन सर्विसिंग व मरम्मत Household Industry, Manufacturing, Processing Servicing & Repairs (V (a))		
			व्य० P	पु० M	स्त्री F	व्य० P	पु० M	स्त्री F	व्य० p	पु० M	स्त्री F
1	2	3	22	23	24	25	26	27	28	29	30
22	मथुरा जनपद	योग	222,912	219,460	3,452	64,768	62,735	2,033	15,026	14,105	921
		ग्रामीण	214,025	210,714	3,311	61,103	59,197	1,906	11,342	10,604	738
		नगरीय	8,887	8,746	141	3,665	3,538	127	3,684	3,501	183
1.	छाता तहसील	योग	60,593	59,078	1,515	13,472	12,525	947	2,950	2,749	201
		ग्रामीण	55,496	54,036	1,460	12,166	11,279	887	2,350	2,171	179
		नगरीय	5,097	5,042	55	1,306	1,246	60	600	578	22
	कोसीकलां नगरपालिका	नगरीय	412	387	25	306	295	11	235	217	18
	छाता नगरक्षेत्र		1,586	1,578	8	442	413	29	116	113	3
	चौमुहां नगरक्षेत्र	नगरीय	1,311	1,305	6	199	183	16	83	82	1
	नन्दगांव नगरक्षेत्र	नगरीय	1,125	1,114	11	253	249	4	92	92	...
	बरसाना नगरक्षेत्र	नगरीय	663	658	5	106	106	...	74	74	...
2.	मथुरा तहसील	योग	57,589	56,784	805	15,243	14,714	529	5,118	4,839	279
		ग्रामीण	55,565	54,805	760	14,576	14,097	479	2,633	2,492	141
		नगरीय	2,024	1,979	45	667	617	50	2,485	2,347	138
	मथुरा नगर समूह	नगरीय	428	416	12	275	231	44	1,719	1,602	117
	(अ) मथुरा नगरपालिका	नगरीय	428	416	12	265	222	43	1,698	1,582	116
	(ब) मथुरा छावनी	नगरीय	...	...	...	10	9	1	21	20	1
	वृन्दावन नगरपालिका	नगरीय	340	338	2	68	65	3	304	292	12
	गोवर्धन नगरक्षेत्र	नगरीय	477	453	24	147	147	...	94	91	3
	सोंख नगरक्षेत्र	नगरीय	331	327	4	62	61	1	279	278	1
	फरह नगरक्षेत्र	नगरीय	71	71	...	19	18	1	63	58	5
	राधाकुन्ड नगरक्षेत्र	नगरीय	377	374	3	96	95	1	26	26	...
3.	मांट तहसील	योग	50,765	50,171	594	16,431	16,088	343	3,548	3,270	278
		ग्रामीण	50,444	49,862	582	16,179	15,839	340	3,322	3,051	271
		नगरीय	321	309	12	252	249	3	226	219	7
	राया नगरक्षेत्र	नगरीय	104	96	8	30	29	1	149	145	4
	बाजना नगरक्षेत्र	नगरीय	217	213	4	222	220	2	77	74	3

जनगणना सार
CENSUS ABSTRACT

अन्य काम करने वाले Other workers (III, IV, V (b), VI to IX)			सीमांतिक काम करने वाले Marginal Workers			काम न करने वाले Non-workers			योग/ग्रामीण/नगरीय Total/Rural/Urban	जिला/तहसील/नगर-समूह/शहर/कस्बा District/Tahsil/U.A./City/Town	लोकेशन कोड नं० Location Code No.
व्य० P	पु० M	स्त्री F	व्य० P	पु० M	स्त्री F	व्य० P	पु० M	स्त्री F			
31	32	33	34	35	36	37	38	39	3	2	1
126,386	121,465	4,921	8,367	1,668	6,699	1,122,988	441,747	681,241	Total	MATHURA DISTRICT	22
55,808	53,886	1,922	8,000	1,587	6,413	881,457	346,589	534,868	Rural		
70,578	67,579	2,999	367	81	286	241,531	95,158	146,373	Urban		
18,221	17,444	777	3,058	436	2,622	215,924	81,808	134,116	Total	Chhata Tahsil	1
9,256	8,826	430	2,931	419	2,512	174,213	65,839	108,374	Rural		
8,965	8,618	347	127	17	110	41,711	15,969	25,742	Urban		
5,577	5,364	213	25	6	19	17,556	6,662	10,894	Urban	Kosi Kalan M.B.	
1,564	1,531	33	13	6	7	9,329	3,554	5,775	Urban	Chhata T.A.	
607	576	31	47	...	47	5,338	1,997	3,341	Urban	Chaumunha T.A.	
361	336	25	40	3	37	4,880	1,885	2,995	Urban	Nandgaon T.A.	
856	811	45	2	2	...	4,608	1,871	2,737	Urban	Barsana T.A.	
73,337	70,246	3,091	891	173	718	399,495	156,732	242,763	Total	Mathura Tahsil	2
19,771	19,148	623	690	110	580	23.,995	91,980	144,015	Rural		
53,566	51,098	2,468	201	63	138	163,500	64,752	98,748	Urban		
41,861	40,163	1,698	138	53	85	115,077	43,984	71,093	Urban	Mathura Urban Agglo-meration	
37,143	35,612	1,531	137	53	84	107,822	41,006	66,816	Urban	(a) Mathura M.B.	
4,718	4,551	167	1	...	1	7,255	2,978	4,277	Urban	(b) Mathura Cantt.	
7,339	6,751	588	35	7	28	28,700	12,611	16,089	Urban	Vrindaban M.B.	
2,146	2,063	83	7	1	6	9,059	3,815	5,244	Urban	Goverdhan T.A.	
736	729	7	1	1	...	4,320	1,708	2,612	Urban	Sonkh T.A.	
1,157	1,086	71	19	...	19	3,346	1,307	2,039	Urban	Farah T.A.	
327	306	21	1	1	...	2,998	1,327	1,671	Urban	Radhakund T.A.	
17,737	17,082	655	3,209	837	2,372	244,677	98,196	146 481	Total	Mat Tahsil	3
14,746	14,156	590	3,204	837	2,367	233,054	93,608	139,446	Rural		
2,991	2,926	65	5	...	5	11,623	4,588	7,035	Urban		
2,553	2,514	39	5	...	5	8,767	3,449	5,318	Urban	Raya T. A.	
438	412	26	...	...	...	2,856	1,139	1,717	Urban	Bajna T.A.	

लोकेशन कोड नं० Location Code No.	जिला/तहसील/नगर-समूह/शहर/कस्बा District/Tahsil/U.A./City/Town	योग/ग्रामीण/नगरीय Total/Rural/Urban	क्षेत्रफल वर्ग कि० मी० Area in Kmª.	आबाद आवासीय मकानों की संख्या Occupied Residential Houses	परिवारों की संख्या No.of House-holds	कुल जनसंख्या संस्थागत और बेघर जनसंख्या सहित Total Population (including Institutional and Houseless population)			अनुसूचित जातियाँ Scheduled Castes		
						व्य० P	पु० M	स्त्री F	व्य० P	पु० M	स्त्री F
1	2	3	4	5	6	7	8	9	10	11	12
4.	सादाबाद तहसील	योग	796.7	55,939	57,508	358,189	198,008	160,181	79,098	43,932	35,166
		ग्रामीण	787.9	51,077	52,349	325,144	180,022	145,122	72,694	40,362	32,332
		नगरीय	8.8	4,862	5,159	33,045	17,986	15,059	6,404	3,570	2,834
	सादाबाद नगर पालिका	नगरीय	0.93	1,804	1,951	12,910	6,976	5,934	2,056	1,146	910
	बल्देव नगर क्षेत्र	नगरीय	1.37	964	998	6,256	3,457	2,799	884	505	379
	महाबन नगरक्षेत्र	नगरीय	2.10	802	886	5,586	3,046	2,540	1,899	1,061	838
	सहपऊ नगरक्षेत्र	नगरीय	3.00	806	831	5,515	3,005	2,510	1,222	673	549
	गोकुल नगरक्षेत्र	नगरीय	1.47	486	493	2,778	1,502	1,276	343	185	158

जनगणना सार
CENSUS ABSTRACT

अनुसूचित जनजातियाँ Scheduled Tribes			साक्षर Literates			मुख्य काम करने वाले Main Workers: कुल मुख्य काम करने वाले Total Main Workers (I—IX)			योग/ग्रामीण/नगरीय Total/Rural/Urban	जिला/तहसील/नगर-समूह/शहर/कस्बा District/Tahsil/U.A./City/Town	लोकेशन कोड नं० Location Code No.
व्य० P	पु० M	स्त्री F	व्य० P	पु० M	स्त्री F	व्य० P	पु० M	स्त्री F			
13	14	15	16	17	18	19	20	21	3	2	1
...	...	...	111,383	93,683	17,700	94,088	92,775	1,313	Total	Sadabad Tahsil	4
...	...	...	98,731	84,738	13,993	85,774	84,639	1,135	Rural		
...	...	...	12,652	8,945	3,707	8,314	8,136	178	Urban		
...	...	...	4,684	3,078	1,606	3,100	3,050	50	Urban	Sadabad T.A.	
...	...	...	3,086	2,347	739	1,634	1,582	52	Urban	Baldco T.A.	
...	...	...	1,459	1,135	324	1,458	1,439	19	Urban	Mahaban T.A.	
...	...	...	2,173	1,542	631	1,388	1,360	28	Urban	SahpauT.A.	
...	...	...	1,250	843	407	734	705	29	Urban	Gokul T.A.	

जिले का प्राथमिक
DISTRICT PRIMARY

लोकेशन कोड नं० Location Code No.	जिला/तहसील/नगर-समूह/शहर/कस्बा District/Tahsil/U.A./City/Town	योग/ग्रामीण/नगरीय Total/Rural/Urban	मुख्य काम करने वाले Main Workers								
			काश्तकार Cultivators (I)			खेतिहर मजदूर Agricultural Labourers (II)			पारिवारिक उद्योग उत्पादन, संसाधन सर्विसिंग व मरम्मत Household Industry, Manufacturing, Processing Servicing & Repairs (V (a))		
			व्य० P	पु० M	स्त्री F	व्य० P	पु० M	स्त्री F	व्य० P	पु० M	स्त्री F
1	2	3	22	23	24	25	26	27	28	29	30
	4. सादाबाद तहसील	योग	53,965	53,427	538	19,622	19,408	214	3,410	3,247	163
		ग्रामीण	52,520	52,011	509	18,182	17,982	200	3,037	2,890	147
		नगरीय	1,445	1,416	29	1,440	1,426	14	373	357	16
	सादाबाद नगरक्षेत्र	नगरीय	285	277	8	221	214	7	185	181	4
	बल्देव नगरक्षेत्र	नगरीय	301	289	12	124	120	4	72	61	11
	महाबन नगरक्षेत्र	नगरीय	412	409	3	372	371	1	57	56	1
	सहपऊ नगरक्षेत्र	नगरीय	330	326	4	629	627	2	35	35	...
	गोकुल नगरक्षेत्र	नगरीय	117	115	2	94	94	...	24	24	...

जनगणना सार
CENSUS ABSTRACT

अन्य काम करने वाले Other workers (III, IV, V (b), VI to IX)			सीमांतिक काम करने वाले Marginal Workers			काम न करने वाले Non-workers			योग/ग्रामीण/नगरीय Total/Rural/Urban	जिला/तहसील/नगर-समूह/शहर/कस्बा District/Tahsil/U.A./City/Town	लोकेशन कोड नं० Location Code No.
व्य० P	पु० M	स्त्री F	व्य० P	पु० M	स्त्री F	व्य० P	पु० M	स्त्री F			
31	32	33	34	35	36	37	38	39	3	2	1
17,091	16,693	398	1,209	222	987	262,892	105,011	157,881	Total	**Sadabad Tahsil**	4
12,035	11,756	279	1,175	221	954	238,195	95,162	143,033	Rural		
5,056	4,937	119	34	1	33	24,697	9,849	14,848	Urban		
2,409	2,378	31	11	...	11	9,799	3,926	5,873	Urban	Sadabad T.A.	
1,137	1,112	25	...	...	...	4,622	1,875	2,747	Urban	Baldeo T.A.	
617	603	14	8	1	7	4,120	1,606	2,514	Urdan	Mahaban T.A.	
394	372	22	...	...	...	4,127	1,645	2,482	Urban	Sahpau T.A.	
499	472	27	15	...	15	2,029	797	1,232	Urban	Gokul T. A.	

अनुसूचित जातियों के लिए
PRIMARY CENSUS ABSTRACT

लोकेशन कोड नं० Location Code No.	जिला/तहसील/नगर-समूह/शहर/कस्बा District/Tahsil/ U.A./City/Town	योग/ग्रामीण/ नगरीय Total/Rural/ Urban	अनुसूचित जातियों सदस्यों सहित परिवारों की संख्या No. of House-holds with SC Members	अनुसूचित जातियों की कुल संख्या Total Population of Scheduled Castes			साक्षर Literates		
				व्य० P	पु० M	स्त्री F	व्य० P	पु० M	स्त्री F
1	2	3	4	5	6	7	8	9	10
22	मथुरा जनपद	योग	54,570	306,450	169,385	137,065	57,891	53,577	4,314
		ग्रामीण	47,075	263,820	146,114	117,706	48,671	45,819	2,852
		नगरीय	7.495	42,630	23,271	19,359	9,220	7,758	1,462
1	छाता तहसील	योग	9,896	50.996	28,155	22,841	7,834	7,534	300
		ग्रामीण	8,219	42,104	23,233	18,871	6,224	6,073	151
		नगरीय	1,677	8,892	4,922	3,970	1,610	1,461	149
	कोसीकलाँ नगरपालिका	नगरीय	612	3,518	1,926	1,592	699	594	105
	छाता नगरक्षेत्र	नगरीय	384	2,188	1,230	958	400	379	21
	चौमुहा नगरक्षेत्र	नगरीय	133	696	380	316	101	99	2
	नन्दगाँव नगरक्षेत्र	नगरीय	274	1,096	593	503	193	180	13
	बरसाना नगरक्षेत्र	नगरीय	274	1,394	793	601	217	209	8
2	मथुरा तहसील	योग	18,138	106,019	58,387	47,632	21,745	19,692	2,053
		ग्रामीण	13,901	80,401	44,532	35,869	15,830	14,863	967
		नगरीय	4,237	25,618	13,855	11,763	5,915	4,829	1,086
	मथुरा नगर समूह	नगरीय	2,970	18,462	10,017	8,445	4,636	3,699	937
	मथुरा नगरपालिका	नगरीय	2,626	16,568	8,937	7,631	3,975	3,086	889
	मथुरा छावनी	नगरीय	344	1,894	1,080	814	661	613	48
	वृन्दावन नगरपालिका	नगरीय	529	3,413	1,802	1,611	431	370	61
	गोवर्धन नगरक्षेत्र	नगरीय	318	1,836	1,003	833	390	336	54
	सोंख नगरक्षेत्र	नगरीय	201	716	392	324	167	144	23
	फरह नगरक्षेत्र	नगरीय	76	346	184	162	66	58	8
	राधाकुन्ड नगरक्षेत्र	नगरीय	143	845	457	388	225	222	3
3	माँट तहसील	योग	13,100	70,337	38,911	31,426	11,559	10,887	672
		ग्रामीण	12,626	68,621	37,987	30,634	11,319	10,680	639
		नगरीय	474	1,716	924	792	240	207	33
	राया नगरक्षेत्र	नगरीय	192	1,009	541	468	124	109	15
	बाजना नगरक्षेत्र	नगरीय	282	707	383	324	116	98	18

प्राथमिक जनगणना सार
FOR SCHEDULED CASTES

कुल मुख्य काम करने वाले Total Main Workers (I—IX)			मुख्य काम करने वाले Main Workers — काश्तकार Cultivators (I)			योग/ग्रामीण/नगरीय Total/Rural/Urban	जिला/तहसील/नगर-समूह/शहर/कस्बा District/Tahsil/U.A./City/Town	लोकेशन कोड नं० Location Code No.
व्य० P	पु० M	स्त्री F	व्य० P	पु० M	स्त्री F			
11	12	13	14	15	16	3	2	1
87,787	83,863	3,924	26,298	25,798	500	Total	MATHURA DISTRICT	22
75,369	72,299	3,070	25,279	24,808	471	Rural		
12,418	11,564	854	1,019	990	29	Urban		
15,886	14,850	1,036	4,595	4,473	122	Total	Chhata Tahsil	1
13,147	12,239	908	4,223	4,104	119	Rural		
2,739	2,611	128	372	369	3	Urban		
1,097	1,064	33	142	142	...	Urban	Kosi Kalan M.B.	
650	638	12	127	125	2	Urban	Chhata T.A.	
249	213	36	19	19	...	Urban	Chaumunha T.A.	
312	293	19	44	43	1	Urban	Nandgaon T.A.	
431	403	28	40	40	...	Urban	Barsana T.A.	
30,791	29,247	1,544	9,035	8,827	208	Total	Mathura Tahsil	2
23,270	22,381	889	8,725	8,534	191	Rural		
7,521	6,866	655	310	293	17	Urban		
5,528	5,041	487	13	11	2	Urban	Mathura Urban Agglomeration	
4,825	4,368	457	13	11	2	Urban	Mathura M.B.	
703	673	30	...	...	...	Urban	Mathura Cantt. T.A.	
924	844	80	134	134	...	Urban	Vrindaban M.B.	
499	463	36	37	22	15	Urban	Govardhan T.A.	
181	179	2	2	2	...	Urban	Sonkh T.A.	
155	109	46	1	1	...	Urban	Farah T.A.	
234	230	4	123	123	...	Urban	Radhakund T.A.	
19,680	18,825	855	5,650	5,565	85	Total	Mat Tahsil	3
19,219	18,380	839	5,616	5,534	82	Rural		
461	445	16	34	31	3	Urban		
282	273	9	20	18	2	Urban	Raya T.A.	
179	172	7	14	13	1	Urban	Bajna T.A.	

अनुसूचित जातियों के लिए
PRIMARY CENSUS ABSTRACT

लोकेशन कोड नं० Location Code No.	जिला/तहसील/नगर-समूह/शहर/कस्बा Distirict/Tahsil/ U.A./City/Town	योग/ग्रामीण/ नगरीय Total/Rural/ Urban	मुख्य काम करने वाले Main Workers								
			खेतिहर मजदूर Agricultural Labouers (II)			पारिवारिक उद्योग, उत्पादन, संसाधन, सर्विसिंग और मरम्मत Household Industry Manufacturing, Processing, Servicing and Repairs V(a)			अन्य काम करने वाले Other Workers (III, IV, V(b) & VI to IX)		
			व्य० P	पु० M	स्त्री F	व्य० P	पु० M	स्त्री F	व्य० P	पु० M	स्त्री F
1	2	3	17	18	19	20	21	22	23	24	25
22	मथुरा जनपद	योग	33,275	32,182	1,093	4,192	3,785	407	24,022	22,098	1,924
		ग्रामीण	31,544	30,488	1,056	3,649	3,292	357	14,897	13,711	1,186
		नगरीय	1,731	1,694	37	543	493	50	9,125	8,387	738
1	छाता तहसील	योग	6,692	6,228	464	744	665	79	3,855	3,484	371
		ग्रामीण	6,049	5,610	439	636	562	74	2,239	1,963	276
		नगरीय	643	618	25	108	103	5	1,616	1,521	95
	कोसीकलाँ नगरपालिका	नगरीय	96	94	2	30	25	5	829	803	26
	छाता नगरक्षेत्र	नगरीय	272	268	4	25	25	...	226	220	6
	चौमुहाँ नगरक्षेत्र	नगरीय	95	80	15	6	6	...	129	108	21
	नन्दगाँव नगरक्षेत्र	नगरीय	134	130	4	29	29	...	105	91	14
	बरसाना नगरक्षेत्र	नगरीय	46	46	...	18	18	...	327	299	28
2	मथुरा तहसील	योग	8,416	8,124	292	1,134	1,035	99	12,206	11,261	945
		ग्रामीण	8,144	7,854	290	747	689	58	5,654	5,304	350
		नगरीय	272	270	2	387	346	41	6,552	5,957	595
	मथुरा नगर समूह	नगरीय	20	18	2	273	233	40	5,222	4,779	443
	मथुरा नगरपालिका	नगरीय	17	15	2	266	227	39	4,529	4,115	414
	मथुरा छावनी	नगरीय	3	3	...	7	6	1	693	664	29
	वृन्दावन नगरपालिका	नगरीय	67	67	...	28	28	...	695	615	80
	गोवर्धन नगरक्षेत्र	नगरीय	98	98	...	12	12	...	352	331	21
	सौंख नगरक्षेत्र	नगरीय	34	34	...	67	66	1	78	77	1
	फरह नगरक्षेत्र	नगरीय	2	2	...	2	2	...	150	104	46
	राधाकुण्ड नगरक्षेत्र	नगरीय	51	51	...	5	5	...	55	51	4
3	मांट तहसील	योग	8,588	8,378	210	1,179	1,028	151	4,263	3,854	409
		ग्रामीण	8,485	8,276	209	1,163	1,014	149	3,955	3,556	399
		नगरीय	103	102	1	16	14	2	308	298	10
	राया नगरक्षेत्र	नगरीय	18	18	...	7	7	...	237	230	7
	बाजना नगरक्षेत्र	नगरीय	85	84	1	9	7	2	71	68	3

प्राथमिक जनगणना सार
FOR SCHEDULED CASTES

सीमांतिक काम करने वाले Marginal workers			काम न करने वाले Non-workers			योग/ग्रामीण/नगरीय Total/Rural/Urban	जिला/तहसील/नगर-समूह/शहर/कस्बा District/Tahsil/U.A./City/Town	लोकेशन कोड नं० Location Code No.
व्य० P	पु० M	स्त्री F	व्य० P	पु० M	स्त्री F			
26	27	28	29	30	31	3	2	1
1,790	275	1,515	216,873	85,247	131,626	Total	MATHURA DISTRICT	22
1,749	270	1,479	186,702	73,545	113,157	Rural		
41	5	36	30,171	11,702	18,461	Urban		
496	69	427	34,614	13,236	21,378	Total	Chhatta Tahsil	1
488	69	419	28,469	10,925	17,544	Rural		
8	...	8	6,145	2,311	3,834	Urban		
...	...	...	2,421	862	1,559	Urban	Kosi Kalan M.B.	
...	...	..	1,588	592	246	Urban	Chhatta T.A.	
...	...	...	447	167	289	Urban	Chuumunhan T.A.	
8	...	8	775	306	475	Urbad	Nandgaon T.A.	
...	...	..	963	390	573	Urban	Barsana T.A.	
234	33	201	74,994	29,107	45,387	Total	Mathura Tahsil	2
212	28	184	56,912	22,123	34,796	Rural		
22	5	17	18,075	6,984	11,091	Urban		
22	5	17	12,912	4,971	7,041	Urban	Mathura Urban Agglomeration	
21	5	16	11,722	4,504	7,158	Urban	Mathura M.B.	
1	...	1	1,190	407	783	Urban	Mathura Cantt.	
...	...	...	2,489	958	1,531	Urban	Vrindaban M.B.	
...	...	...	1,337	540	797	Urban	Govardhan T.A.	
...	...	...	535	213	322	Urban	Sonkh T.A.	
...	...	...	191	75	116	Urban	Farah T.A.	
...	...	...	611	227	384	Urban	Radhakund T.A.	
837	140	697	49,820	19,946	29,874	Total	Mat Tahsil	3
837	140	697	48,565	19,467	29,098	Rural		
...	...	...	1,255	479	776	Urban		
...	...	...	727	268	459	Urban	Raya T.A.	
...	...	...	528	211	317	Urban	Bajna T.A.	

अनुसूचित जातियों के लिए
PRIMARY CENSUS ABSTRACT

लोकेशन कोड नं० Location Code No.	जिला/तहसील/नगर-समूह/शहर/कस्बा District/Tahsil/ U.A./City/Town	योग/ग्रामीण/ नगरीय Total/Rural/ Urban	अनुसूचित जातियों सदस्यों सहित परिवारों की संख्या No. of House-holds with SC Members	अनुसूचित जातियों की कुल संख्या Total Population of Scheduled Castes			साक्षर Literates		
				व्य० P	पु० M	स्त्री F	व्य० P	पु० M	स्त्री F
1	2	3	4	5	6	7	8	9	10
4	सादाबाद तहसील	योग	13,436	79,098	43,932	35,166	16,753	15,464	1,289
		ग्रामीण	12,329	72,694	40,362	32,332	15,298	14,203	1,095
		नगरीय	1,107	6,404	3,570	2,834	1,455	1,261	194
	सादाबाद नगरक्षेत्र	नगरीय	385	2,056	1,146	910	573	463	110
	गोकुल नगरक्षेत्र	नगरीय	55	343	185	158	46	45	1
	बल्देव नगरक्षेत्र	नगरीय	171	884	505	379	213	198	15
	सहपऊ नगरक्षेत्र	नगरीय	199	1,222	673	549	253	211	42
	महाबन नगरक्षेत्र	नगरीय	297	1,899	1,061	838	370	344	26

प्राथमिक जनगणना सार
FOR SCHEDULED CASTES

कुल मुख्य काम करने वाले Total Main Workers (I—IX)			मुख्य काम करने वाले Main Workers — काश्तकार Cultivators (I)			योग/ग्रामीण/नगरीय Total/Rural/Urban	जिला/तहसील/नगर-समूह/शहर/कस्बा District/Tahsil/U.A./City/Town	लोकेशन कोड नं० Location Code No.
व्य० P	पु० M	स्त्री F	व्य० P	पु० M	स्त्री F			
11	12	13	14	15	16	3	2	1
21,430	20,941	489	7,018	6,933	85	Total	Sadabad Tahsil	4
19,733	19,299	434	6,715	6,636	79	Rural		
1,697	1,642	55	303	297	6	Urban		
503	486	17	54	51	3	Urban	Sadabad T.A.	
100	92	8	21	21	...	Urban	Gokul T.A.	
263	253	10	38	36	2	Urban	Baldeo T.A.	
324	313	11	38	38	...	Urban	Sahpau T.A.	
507	498	9	152	151	1	Urban	Mahaban T.A.	

अनुसूचित जातियों के लिए
PRIMARY CENSUS ABSTRACT

लोकेशन कोड नं० Location Code No.	जिला/तहसील/नगर-समूह/शहर/कस्बा Distirict/Tahsil/ U.A./City/Town	योग/ग्रामीण/ नगरीय Total/Rural/ Urban	मुख्य काम करने वाले Main Workers								
			खेतिहर मजदूर Agricultural Labouers (II)			पारिवारिक उद्योग, उत्पादन, संसाधन, सर्विसिंग और मरम्मत Household Industry Manufacturing, Processing, Servicing and Repairs V(a)			अन्य काम करने वाले Other Workers (III, IV, V(b) & VI to IX)		
			व्य० P	पु० M	स्त्री F	व्य० P	पु० M	स्त्री F	व्य० P	पु० M	स्त्री F
1	2	3	17	18	19	20	21	22	23	24	25
4	सादाबाद तहसील	योग	9,579	9,452	127	1,135	1,057	78	3,698	3,499	199
		ग्रामीण	8,866	8,748	118	1,103	1,027	76	3,049	2,888	161
		नगरीय	713	704	9	32	30	2	649	611	38
	सादाबाद नगरक्षेत्र	नगरीय	95	88	7	9	8	1	345	339	6
	गोकुल नगरक्षेत्र	नगरीय	41	41	...	...	...	...	38	30	8
	बल्देव नगरक्षेत्र	नगरीय	108	106	2	16	15	1	101	96	5
	सहपऊ नगरक्षेत्र	नगरीय	237	237	...	2	2	...	47	36	11
	महाबन नगरक्षेत्र	नगरीय	232	232	...	5	5	...	118	110	8

प्राथमिक जनगणना सार
FOR SCHEDULED CASTES

सीमांतिक काम करने वाले Marginal workers			काम न करने वाले Non-workers			योग/ग्रामीण/नगरीय Total/Rural/Urban	जिला/तहसील/नगर-समूह/शहर/कस्बा District/Tahsil/U.A./City/Town	लोकेशन कोड नं० Location Code No.
व्य० P	पु० M	स्त्री F	व्य० P	पु० M	स्त्री F			
26	27	28	29	30	31	3	2	1
223	33	190	57,445	22,958	34,487	Total	Sadabad Tahsil	4
212	33	179	52,749	21,030	31,719	Rural		
11	...	11	4,696	1,928	2,768	Urban		
...	...	...	1,553	660	893	Urban	Sadabad T.A.	
10	...	10	233	93	140	Urban	Gakul T.A.	
...	...	...	621	252	369	Urban	Baldeo T.A.	
...	...	...	898	360	538	Urban	Sahpau T.A.	
1	...	1	1,391	563	828	Urban	Mahaban T.A.	

अनुसूचित जनजातियों के लिए
PRIMARY CENSUS ABSTRACT

लोकेशन कोड नं० Location Code No.	जिला/तहसील/नगर-समूह/शहर/कस्बा District/Tahsil/ U.A./City/Town	योग/ग्रामीण/ नगरीय Total/Rural/ Urban	अ० ज०जा० सदस्यों सहित परिवारों की संख्या No. of house-holds with S.T. members	अनुसूचित जनजातियों की कुल संख्या Total Population of Scheduled Tribes			साक्षर Literates		
				व्य० P	पु० M	स्त्री F	व्य० P	पु० M	स्त्री F
1	2	3	4	5	6	7	8	9	10
22	मथुरा जनपद	योग	16	90	50	40	13	11	2
		ग्रामीण	1	12	8	4	1	1	...
		नगरीय	15	78	42	36	12	10	2
1	छाता तहसील	योग	...	...	...	...	...	...	...
		ग्रामीण	...	...	...	...	...	...	...
		नगरीय	...	...	...	...	...	...	...
	कोसीकलां नगरपालिका	नगरीय	...	...	...	...	...	...	...
	छाता नगरक्षेत्र	नगरीय	...	...	...	...	...	...	...
	चौमुहा नगरक्षेत्र	नगरीय	...	...	...	...	...	...	...
	नन्दगांव नगरक्षेत्र	नगरीय	...	...	...	...	...	...	...
	बरसाना नगरक्षेत्र	नगरीय	...	...	...	...	...	...	...
2	मथुरा तहसील	योग	15	78	42	36	12	10	2
		ग्रामीण	...	...	...	...	...	...	...
		नगरीय	15	78	42	36	12	10	2
	मथुरा नगर समूह	नगरीय	15	78	42	36	12	10	2
	मथुरा नगरपालिका	नगरीय	15	78	42	36	12	10	2
	मथुरा छावनी	नगरीय	...	...	...	...	...	...	...
	वृन्दावन नगरपालिका	नगरीय	...	...	...	...	...	...	...
	गोवर्धन नगरक्षेत्र	नगरीय	...	...	...	...	...	...	...
	सोंख नगर क्षेत्र	नगरीय	...	...	...	...	...	...	...
	फरह नगरक्षेत्र	नगरीय	...	...	...	...	m	...	...
	राधाकुन्ड नगरक्षेत्र	नगरीय	...	...	...	...	...	...	...
3	मांट तहसील	योग	1	12	8	4	1	1	...
		ग्रामीण	1	12	8	4	1	1	...
		नगरीय	...	...	...	...	...	...	...
	राया नगरक्षेत्र	नगरीय	...	...	...	...	...	...	...
	बाजना नगरक्षेत्र	नगरीय	...	...	...	...	...	...	...

प्राथमिक जनगणना सार
FOR SCHEDULED TRIBES

कुल मुख्य काम करने वाले Total Main Workers (I—IX)			मुख्य काम करने वाले Main Workers — काश्तकार Cultivators (I)			योग/ग्रामीण/नगरीय Total/Rural/Urban	जिला/तहसील/नगर-समूह/शहर/कस्बा District/Tahsil U.A./City/Town	लोकेशन कोड नं० Location Code No.
व्य० P	पु० M	स्त्री F	व्य० P	पु० M	स्त्री F			
11	12	13	14	15	16	3	2	1
43	23	20	...	...	...	Total	MATHURA DISTRICT	22
12	8	4	...	...	...	Rural		
31	15	16	...	...	...	Urban		
...	...	...	...	...	...	Total	Chhata Tahsil	1
...	...	...	...	...	...	Rural		
...	...	...	...	...	...	Urban		
...	...	...	...	...	...	Urban	Kosi Kalan M.B.	
...	...	...	...	...	...	Urban	Chhata T.A.	
...	...	...	...	...	...	Urban	Chaumunha T.A.	
...	...	...	...	...	...	Urban	Nandgaon T.A.	
...	...	...	...	...	...	Urban	Barsana T.A.	
31	15	16	...	...	...	Total	Mathura Tahsil	2
...	...	...	...	...	...	Rural		
31	15	16	...	...	...	Urban		
31	15	16	...	...	...	Urban	Mathura Urban Agglomeration	
31	15	16	...	...	...	Urban	Mathura M.B.	
...	...	...	...	...	...	Urban	Mathura Cantt.	
...	...	...	...	...	...	Urhan	Vrindaban M.B.	
...	...	...	...	...	...	Urban	Goverdhan T.A.	
...	...	...	...	...	...	Urban	Sonkh T.A.	
...	...	...	...	...	...	Urban	Farah T.A.	
...	...	...	...	...	...	Urban	Radhakund T.A.	
12	8	4	...	...	...	Total	Mat Tahsil	3
12	8	4	...	...	...	Rural		
...	...	...	...	...	...	Urban		
..	...	...	...	...	...	Urban	Raya T.A.	
...	...	...	...	...	...	Urban	Bajna T.A.	

अनुसूचित जनजातियों के लिए
PRIMARY SENSUS ABSTRACT

लोकेशन कोड नं० Location Code No.	जिला/तहसील/नगर-समूह/शहर/कस्बा District/Tahsil/ U.A./City/Town	योग/ग्रामीण/ नगरीय Total/Tahsil/ Urban	मुख्य काम करने वाले Main Workers								
			खेतिहर मजदूर Agricultural Labourers (II)			पारिवारिक उद्योग, उत्पादन, संसाधन, सर्विसिंग और मरम्मत Household Industry Manufacturing, Processing, Servicing and Repairs V(a)			अन्य काम करने वाले Other Workers (III, IV, V(b) & VI to IX)		
			व्य० P	पु० M	स्त्री F	व्य० P	पु० M	स्त्री F	व्य० P	पु० M	स्त्री F
1	2	3	17	18	19	20	21	22	23	24	25
22	मथुरा जनपद	योग	...	...	...	27	11	16	16	12	4
		ग्रामीण	...	...	...	...	...	...	12	8	4
		नगरीय	...	...	...	27	11	16	4	4	...
1	छाता तहसील	योग	...	...	...	...	...	...	...	...	...
		ग्रामीण	...	...	...	...	...	...	...	...	...
		नगरीय	...	...	...	...	...	...	...	...	...
	कोसी कलां नगरक्षेत्र	नगरीय	...	...	...	...	...	...	...	...	...
	छाता नगरक्षेत्र	नगरीय	...	...	...	...	...	...	...	...	...
	चौमुहां नगरक्षेत्र	नगरीय	...	...	...	...	...	...	...	...	--
	नन्दगांव नगरक्षेत्र	नगरीय	...	...	...	...	...	...	...	...	...
	बरसाना नगरक्षेत्र	नगरीय	...	...	...	...	...	...	...	...	...
2	मथुरा तहसील	योग	...	...	...	27	11	16	4	4	...
		ग्रामीण	...	...	...	...	...	...	...	...	...
		नगरीय	...	...	...	27	11	16	4	4	...
	मथुरा नगर समूह	नगरीय	...	...	...	27	11	16	4	4	...
	मथुरा नगरपालिका	नगरीय	...	...	...	27	11	16	4	4	...
	मथुरा छावनी	नगरीय	...	...	...	...	...	...	...	...	...
	वृन्दावन नगरपालिका	नगरीय	...	...	...	...	...	...	...	...	...
	गोवर्धन नगरक्षेत्र	नगरीय	...	...	...	...	...	...	...	...	...
	सोंख नगरक्षेत्र	नगरीय	...	...	...	...	...	...	...	...	...
	फरह नगरक्षेत्र	नगरीय	...	...	...	...	...	...	...	...	...
	राधाकुन्ड नगरक्षेत्र	नगरीय	...	...	...	...	...	...	...	...	...
3	मांट तहसील	योग	...	...	...	...	...	...	...	...	...
		ग्रामीण	...	...	...	...	...	...	...	...	...
		नगरीय	...	...	...	...	...	...	12	8	4
	राया नगरक्षेत्र	नगरीय	...	...	...	...	...	...	12	8	4
	बाजना नगरक्षेत्र	नगरीय	...	...	...	...	...	...	...	...	...

प्राथमिक जनगणना सार
FOR SCHEDULED TRIBES

सीमांतिक काम करने वाले Marginal Workers			काम न करने वाले Non-workers			योग/ग्रामीण/ नगरीय Total/Rural/ Urban	जिला/तहसील नगर-समूह/शहर/कस्बा। District/Tahsil/ U.A./City/Town	लोकेशन कोड नं० Location Code No.
व्य० P	पु० M	स्त्री F	व्य० P	पु० M	स्त्री F			
26	27	28	29	30	31	3	2	1
...	...	...	47	27	20	Total	MATHURA DISTRICT	22
...	...	...	...	...	...	Rural		
..	...	...	47	27	20	Urban		
...	...	...	...	...	...	Total	Chhata Tahsil	1
...	...	...	...	...	...	Rural		
...	...	...	...	...	...	Urban		
...	...	...	...	...	...	Urban	Kosi Kalan	
...	...	...	...	...	...	Urban	Chhata T.A.	
...	...	...	...	...	...	Urban	Chaumunha T.A.	
...	...	...	...	...	...	Urban	Nandgaon T.A.	
...	...	...	...	...	...	Urban	Barsana T.A.	
...	...	...	47	27	20	Total	Mathura Tahsil	2
...	...	...	...	...	...	Rural		
...	...	...	47	27	20	Urban		
...	...	...	47	27	20	Urban	Mathura Urban Agglomeration	
...	...	...	47	27	20	Urban	Mathura M.B.	
...	...	...	...	...	...	Urban	Mathura cantt.	
...	...	...	...	...	...	Urban	Vrindaban M.B.	
...	...	...	...	...	...	Urban	Goverdhan T.A.	
...	...	...	...	...	...	Urban	Sonkh T.A.	
...	...	...	...	...	...	Urban	Farah T.A.	
...	...	...	...	...	...	Urban	Radhakund T.A.	
...	...	...	...	...	...	Total	Mat Tahsil	3
...	...	...	...	...	...	Rural		
...	...	...	...	...	...	Urban		
...	...	...	...	...	...	Urban	Raya T.A.	
...	...	...	...	...	...	Urban	Bajna T.A.	

अनुसूचित जनजातियों के लिए
PRIMARY CENSUS ABSTRACT

लोकेशन कोड नं० Location Code No.	जिला/तहसील/नगर-समूह/शहर/कस्बा District/Tahsil/U.A./City/Town	योग/ग्रामीण/नगरीय Total/Rural/Urban	अ० ज०जा० सदस्यों सहित परिवारों की संख्या No. of house-holds with S.T. members	अनुसूचित जनजातियों की कुल संख्या Total Population of Scheduled Tribes			साक्षर Literates		
				व्य० P	पु० M	स्त्री F	व्य० P	पु० M	स्त्री F
1	2	3	4	5	6	7	8	9	10
4	सादाबाद तहसील	योग	...	...	...	...	...	...	...
		ग्रामीण	...	...	...	...	...	...	...
		नगरीय	...	...	...	...	...	...	...
	सादाबाद नगरक्षेत्र	नगरीय	...	...	...	...	...	...	...
	गोकुल नगरक्षेत्र	नगरीय	...	...	...	...	...	...	...
	बल्देव नगरक्षेत्र	नगरीय	...	...	...	...	...	...	...
	सहपऊ नगरक्षेत्र	नगरीय	...	...	...	...	...	...	...
	महाबन नगरक्षेत्र	नगरीय	...	...	...	...	...	...	...

प्राथमिक जनगणना सार
FOR SCHEDULED TRIBES

कुल मुख्य काम करने वाले Total Main Workers (I–IX)			मुख्य काम करने वाले Main Workers: काश्तकार Cultivators (I)			योग/ग्रामीण/नगरीय Total/Rural/Urban	जिला/तहसील/नगर-समूह/शहर/कस्बा District/Tahsil U.A./City/Town	लोकेशन कोड नं० Location Code No.
व्य० P	पु० M	स्त्री F	व्य० P	पु० M	स्त्री F			
11	12	13	14	15	16	3	2	1
...	...	...	...	...	...	Total	Sadabad Tahsil	4
...	...	...	...	...	...	Rural		
...	...	...	...	...	...	Urban		
...	...	...	...	...	...	Urban	Sadabad T.A.	
...	...	...	...	...	...	Urban	Gokul T.A.	
...	...	...	...	...	...	Urban	Baldeo T.A.	
...	...	...	...	...	...	Urban	Sahpau T.A.	
...	...	...	...	...	...	Urban	Mahaban T.A.	

अनुसूचित जनजातियों के लिए
PRIMARY SENSUS ABSTRACT

लोकेशन कोड नं० Location Code No.	जिला/तहसील/नगर-समूह/शहर/कस्बा District/Tahsil/ U.A./City/Town	योग/ग्रामीण/ नगरीय Total/Tahsil/ Urban	मुख्य काम करने वाले Main Workers								
			खेतिहर मजदूर Agricultural Labourers (II)			पारिवारिक उद्योग, उत्पादन, संसाधन, सर्विसिंग और मरम्मत Household Industry Manufacturing, Processing, Servicing and Repairs V(a)			अन्य काम करने वाले Other Workers (III, IV, V(b) & VI to IX)		
			व्य० P	पु० M	स्त्री F	व्य० P	पु० M	स्त्री F	व्य० P	पु० M	स्त्री F
1	2	3	17	18	19	20	21	22	23	24	25
4	सादाबाद तहसील	योग	...	...	...	...	...	...	...	...	...
		ग्रामीण	...	...	...	...	...	...	...	...	...
		नगरीय	...	...	...	...	...	...	...	...	...
	सादाबाद नगरक्षेत्र	नगरीय	...	...	...	...	...	...	...	...	...
	गोकुल नगरक्षेत्र	नगरीय	...	...	...	...	...	...	...	...	...
	बल्देव नगरक्षेत्र	नगरीय	...	...	...	...	...	...	...	...	...
	सहपऊ नगरक्षेत्र	नगरीय	...	...	...	...	...	...	...	...	...
	महाबन नगरक्षेत्र	नगरीय	...	...	...	...	...	...	...	...	...

प्राथमिक जनगणना सार
FOR SCHEDULED TRIBES

सीमांतिक काम करने वाले Marginal Workers			काम न करने वाले Non-workers			योग/ग्रामीण/ नगरीय Total/Rural/ Urban	जिला/तहसील नगर-समूह/शहर/कस्बा District/Tahsil/ U.A./City/Town	लोकेशन कोड नं० Location Code No.
व्य० P	पु० M	स्त्री F	व्य० P	पु० M	स्त्री F			
26	27	28	29	30	31	3	2	1
...	...	...	...	...	...	Total	Sadabad Tahsil	4
...	...	...	...	...	...	Rural		
...	...	...	...	...	...	Urban		
...	...	...	...	...	...	Urban	Sadabad T.A.	
...	...	...	...	...	...	Urban	Gokul T.A.	
...	...	...	...	...	...	Urban	Baldeo T.A.	
...	...	...	...	...	...	Urban	Sahpau T.A.	
...	...	...	...	...	...	Urban	Mahaban T.A.	

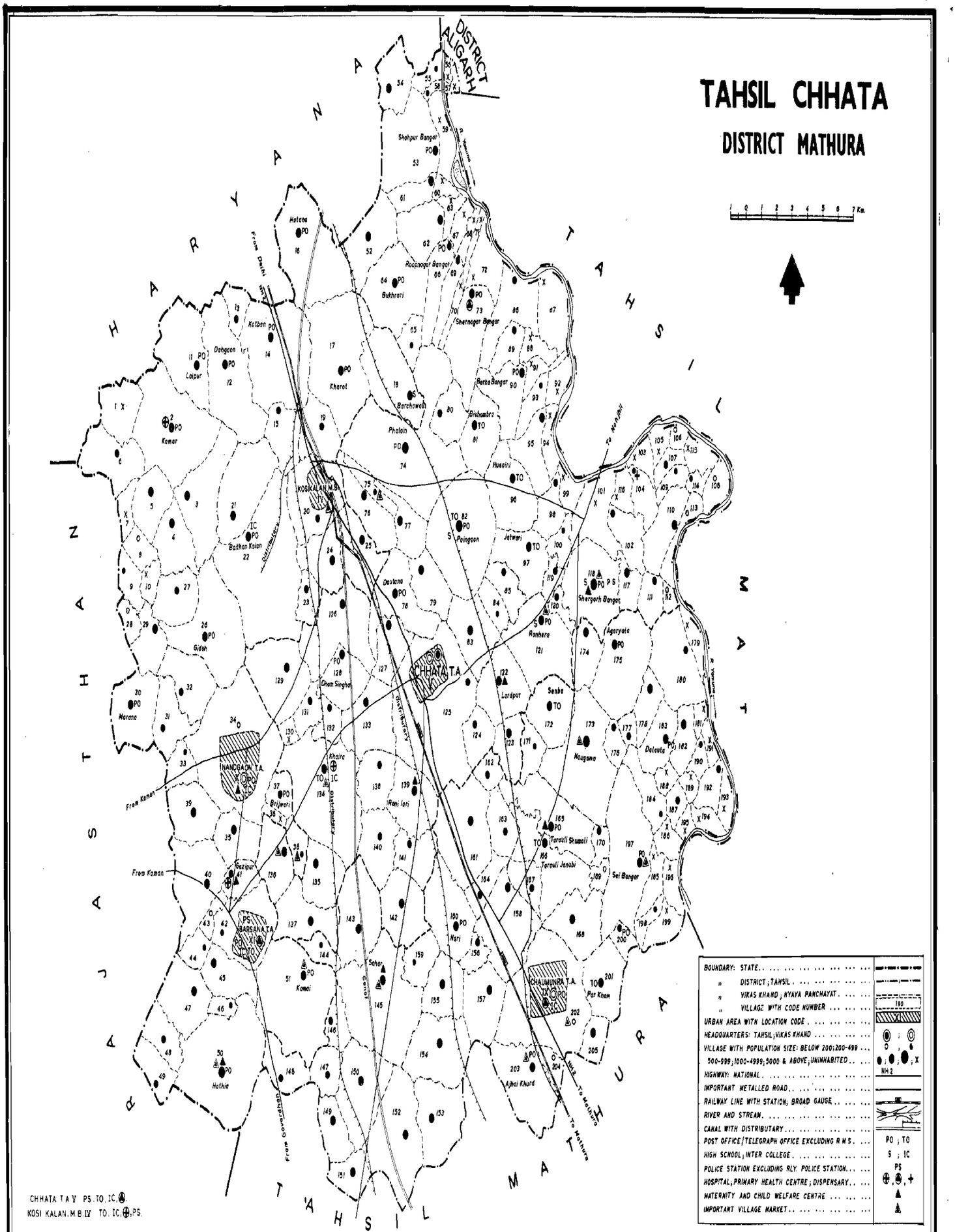

P.S.U.P.(Re)2 JANGARNA/351-5-10-63-1550.

1-छाता तहसील

1-Chhata Tahsil

ग्रामों की वर्णानुक्रम सूची

छाता तहसील

क्रम सं०	ग्राम का नाम	लोकेशन कोड नं०	क्रम सं०	ग्राम का नाम	लोकेशन कोड नं०	क्रम सं०	ग्राम का नाम	लोकेशन कोड नं०
1	2	3	1	2	3	1	2	3
1	अकबरपुर	158	36	खिटावटा	27	71	डभाला	47
2	अगरयाला	175	37	खुर्सी	120	72	डाहरौली	148
3	अजनोठी	124	38	खैराल 7½ बिस्वा खादर	68	73	डिरावली	149
4	अजीजपुर	25	39	खैराल 3¾ बिस्वा खादर	71	74	तातारपूर	146
5	अलवाई	141	40	खैराल 7½ बिस्वा बांगर	69	75	तरौली (जनूबी)	166
6	अस्तोली	174	41	खैराल 3¾ बिस्वा बांगर	70	76	तरौली (शुमाली)	165
7	अहूरी	170	42	खोर	43	77	तूमौला	126
8	अजनोख	136	43	गढ़ी	117	78	दलौता	183
9	आझाई कलां	204	44	गढ़ी बरवारी	6	79	दहगांव	12
10	आझाई खुर्द	203	45	गांगरोली खादर	181	80	देवपुरा	147
11	आदमपुर	119	46	गांगुरोली बांगर	182	81	दौताना	78
12	उझानी खादर	94	47	गाजीपुर	41	82	धनौता खादर	63
13	उझानी बाँगर	95	48	गिडोह	26	83	धनौता बाँगर	62
14	उन्दी	123	49	गुलालपुर खादर	114	84	धमसींगा	128
15	उमराया	140	50	गुलालपुर बांगर	109	85	धीमरी खादर	115
16	उमराला	13	51	गुहेता 7 बिस्वा	77	86	धीमरी बाँगर	107
17	ऊँचा गाँव	40	52	गुहेता 10 बिस्वा	76	87	नगरिया	132
18	एंच	54	53	गुहेता 3 बिस्वा	75	88	नन्दगाँव	34
19	ओवा खादर	103	54	गोरा	171	89	नबीपुर	15
20	ओवा बांगर	104	55	गौहारी	127	90	नरी	160
21	कमई	51	56	चन्दोरी	79	91	नाहरा	49
22	कमालपुर	36	57	चमरगढ़ी	108	92	नौगामा	173
23	करहला	137	58	चिकसौली	45	93	पखरपुर	8
24	कराहरी	85	59	चौकी खादर	60	94	परखम	201
25	काजरौठ खादर	112	60	चौकी बांगर	61	95	पसौली	168
26	काजरौठ बाँगर	111	61	चौडरस खादर	56	96	पाली	151
27	कादोना	4	62	चौडरस बांगर	55	97	पिलौली	130
28	कामर	2	63	चौमुहां (ग्रामीण)	202	98	पिल्होरा	167
29	कोंकेरा	156	64	छाता (ग्रामीण)	125	99	पिसावा	135
30	कोटबन	14	65	जटवारी	97	100	पींगरी	84
31	कोसी कलाँ (ग्रामीण)	20	66	जमालपुर	159	101	पीरपुर खादर	116
32	खंडवाई	100	67	जलालपुर	131	102	पीरपुर बांगर	102
33	खरोट	17	68	जाव	129	103	पूठरी	9
34	खानपुर	138	69	जावली	178	104	पेलखू	153
35	खायरा	134	70	जैतपुर	194	105	पेगाँव	82

ग्रामों की वर्णानुक्रम सूची

छाता तहसील

क्रम सं०	ग्राम का नाम	लोकेशन कोड नं०	क्रम सं०	ग्राम का नाम	लोकेशन कोड नं०	क्रम सं०	ग्राम का नाम	लोकेशन कोड नं०
1	2	3	1	2	3	1	2	3
106	फार्लैन	74	141	भरना कलां	150	176	शाहजादपुर बांगर	89
107	बजीतपुर खादर	105	142	भरना खुर्द	152	177	शाहपुर खादर	59
108	बजीतपुर बांगर	106	143	भौगाँव खादर	193	178	शाहपुर बांगर	53
109	बझेडा	155	144	भौगाँव बांगर	192	179	शेरगढ़ खादर	101
110	बठैन कलाँ	22	145	मई खादर	186	180	शेरगढ़ बांगर	118
111	बठैन खुर्द	21	146	मई बांगर	184	181	शेरनगर खादर	72
112	बढ़ा खादर	91	147	मझोई खादर	87	182	शेरनगर बांगर	73
113	बढ़ा बाँगर	90	148	मझोई बांगर	86	183	सहार	145
114	बदनगढ़	32	149	मडोई	144	184	साँखी	142
115	बरका	52	150	महनकी	28	185	साँचोली	29
116	बरचावली	18	151	महराना	30	186	सियारा खादर	179
117	बरसाना (ग्रामीण)	42	152	महरोली	80	187	सियारा बांगर	180
118	बरहरा खादर	199	153	मांगरोली	169	188	सिरथला	5
119	बरहरा बाँगर	198	154	मानपुर	44	189	सिवाल	154
120	बरहाना	24	155	मंडौरा	1	190	सिहाना	157
121	बरौली	163	156	रनवारी	139	191	सुजावली	65
122	बसई खुर्द खादर	191	157	रहेडा	143	192	सुरवारी	23
123	बसई खुर्द बाँगर	190	158	रांकौली	48	193	सेई खादर	185
124	बसई बुजुर्ग खादर	195	159	रान्हेरा	121	194	सेई बांगर	197
125	बसई बुजुर्ग बांगर	187	160	रामपुर खादर	92	195	सेनबा	172
126	बसई शेरगढ़ खादर	99	161	रासपुर बांगर	93	196	सेमरी	161
127	बसई शेरगढ़ बांगर	98	162	रीठौरा	39	197	सैदपुर	177
128	बहता खादर	113	163	रुठरी	10	198	संकेत	35
129	बहता बांगर	110	164	रुपनगर	46	199	हजारा	196
130	बहरावली	83	165	रूपनगर खादर	67	200	हताना	16
131	बाजना	200	166	रूपनगर बांगर	66	201	हसनपुर नगला	19
132	बिडावली	162	167	लाडपुर	122	202	हाजीपुर	189
133	बिलौंजी	164	168	लालपुर	11	203	हाथिया	50
134	बिलौडा	176	169	लेदरी	7	204	हुलवाना	3
135	ब्रिजवारी	37	170	लौधोली	38	205	हुसैनी	96
136	बिसम्भरा	81	171	लौहरारी	188			
137	बुखारी	64	172	लौहरवारी	33			
138	भडौखर	31	173	शकूरगंज खादर	57			
139	भदावल	133	174	शकूरगंज बांगर	58			
140	भरतिया	205	175	शाहजादपुर खादर	88			

ALPHABETICAL LIST OF VILLAGES

CHHATA TAHSIL

S.No.	Name of village	Location Code No.	S.No.	Name of village	Location Code No.	S.No.	Name of village	Location Code No.
1	2	3	1	2	3	1	2	3
1	Adampur	119	36	Behta Bangar	110	71	Dirawali	149
2	Agaryala	175	37	Behta Khadar	113	72	Gangroli Bangar	182
3	Ahuri	170	38	Bhadawal	133	73	Gangroli Khadar	181
4	Ainch	54	39	Bhadhokhar	31	74	Garhi	117
5	Ajhai Kalan	204	40	Bharana Kalan	150	75	Garhi Barwari	6
6	Ajhai Khurd	203	41	Bharana Khurd	152	76	Gazipur	41
7	Ajnokh	136	42	Bhartiya	205	77	Gidoh	26
8	Ajnothi	124	43	Bhogaon Bangar	192	78	Gohari	127
9	Akbarpur	158	44	Bhogaon Khadar	193	79	Gora	171
10	Alwai	141	45	Bidawali	162	80	Guheta 3 Biswa	75
11	Astoli	174	46	Bilonda	176	81	Guheta 7 Biswa	77
12	Azizpur	25	47	Bilothi	164	82	Guheta 10 Biswa	76
13	Badangarh	32	48	Bishambhra	81	83	Gulalpur Bangar	109
14	Bajhera	155	49	Brijwari	37	84	Gulalpur Khadar	114
15	Bajna	200	50	Bukhrari	64	85	Hasanpur Nagla	19
16	Barehawali	18	51	Chamergarhi	108	86	Hatana	16
17	Barha Bangar	90	52	Chandori	79	87	Hathiya	50
18	Barha Khadar	91	53	Chhata (Rural)	125	88	Hazara	196
19	Barhana	24	54	Chiksoli	45	89	Hazipur	189
20	Barhara Bangar	198	55	Choki Bangar	61	90	Hulwana	3
21	Barhara Khadar	199	56	Choki Khadar	60	91	Husaini	96
22	Barka	52	57	Chondras Bngar	55	92	Jaitpur	194
23	Baroli	163	58	Chondras Khadar	56	93	Jalalpur	131
24	Barsana (Rural)	42	59	Choumuhan (Rural)	202	94	Jamalpur	159
25	Basai Buzurg Bangar	187	60	Dabhala	47	95	Jao	129
26	Basai Buzug Khadar	195	61	Dahgaon	12	96	Jatwari	97
27	Basai Khurd Bangar	190	62	Dahrauli	148	97	Jawali	178
28	Basai Khurd Khadar	191	63	Dalota	183	98	Kadona	4
29	Basai Shergarh Bangar	98	64	Dautana	78	99	Kajrauth Bangar	111
30	Basai Shergarh Khadar	99	65	Deopura	147	100	Kajrauth Khadar	112
31	Bathain Kalan	22	66	Dhamsingha	128	101	Kamai	51
32	Bathain Khurd	21	67	Dhanota Bangar	62	102	Kamalpur	36
33	Bazidpur Bangar	106	68	Dhanota Khadar	63	103	Kamar	2
34	Bazidpur Khadar	105	69	Dhimari Bangar	107	104	Karahari	85
35	Behrawali	83	70	Dhimari Khadar	115	105	Karhala	137

ALPHABETICAL LIST OF VILLAGES

CHHATA TAHSIL

S.No.	Name of village	Location Code No.	S.No.	Name of village	Location Code No.	S.No.	Name of village	Location Code No.
1	2	3	1	2	3	1	2	3
106	Khaira	134	141	Nari	160	176	Sei Khadar	185
107	Khandwai	100	142	Naugama	173	177	Semri	161
108	Khanpur	138	143	Oba Bangar	104	178	Senba	172
109	Kharot	17	144	Oba Khadar	103	179	Shahpur Bangar	53
110	Kheral 3.3/4 Biswa Bangar	70	145	Pakharpur	8	180	Shahpur Khadar	59
111	Kheral 7.1/2 Biswa Bangar	69	146	Pali	151	181	Shahzadpur Bangar	89
112	Kheral 3.3/4 Biswa Khadar	71	147	Parkham	201	182	Shahzadpur Khadar	88
113	Kheral 7.1/2 Biswa Khadar	68	148	Pasoli	168	183	Shakurganj Bangar	58
114	Khitawata	27	149	Peerpur Bangar	102	184	Shakurganj Khakar	57
115	Khor	43	150	Peerpur Khadar	116	185	Shergarh Bangar	118
116	Khursi	120	151	Pegaon	82	186	Shergarh Khadar	101
117	Konkera	156	152	Pelkhu	153	187	Shernagar Bangar	73
118	Kosikalan (Rurai)	20	153	Phalain	74	188	Shernagar Khadar	72
119	Kotban	14	154	Pilhora	167	189	Sihana	157
120	Ladpur	122	155	Piloli	130	190	Sirthla	5
121	Lalpur	11	156	Pengri	84	191	Siwal	154
122	Laudholi	38	157	Pisawa	135	192	Siyara Bangar	180
123	Ledri	7	158	Puthri	9	193	Siyara Khadar	179
124	Loharwari	33	159	Rahera	143	194	Sujawali	65
125	Lohrari	188	160	Rampur Bangar	93	195	Surwari	23
126	Madoi	144	161	Rampur Khadar	92	196	Taraui (janubi)	166
127	Mahnki	28	162	Ranhera	121	197	Tarauli (shumali)	165
128	Mahrana	30	163	Rankoli	48	198	Tatarpur	146
129	Mai Bangar	184	164	Ranwari	139	199	Tumola	126
130	Mai Khadar	186	165	Rithora	39	200	Ujhani Bangar	95
131	Majhoi Bangar	86	166	Roopnagar	46	201	Ujhani Khadar	94
132	Majhoi Khadar	87	167	Roopnagar Bangar	66	202	Umrala	13
133	Mandora	1	168	Roopnagar Khadar	67	203	Umraya	140
134	Mangroli	169	169	Ruthri	10	204	Uncha Gaon	40
135	Manpur	44	170	Saher	145	205	Undi	123
136	Mehroli	80	171	Saidpur	177			
137	Nabipur	15	172	Sancholi	29			
138	Nagaria	132	173	Sanket	35			
139	Nahara	49	174	Sankhi	142			
140	Nandgaon	34	175	Sei Bangar	197			

ग्रामीण प्राथमिक जनगणना सार

1— छाता तहसील (ग्रामीण)

लोकेशन कोड नं० Location Code No.	गाँव का नाम Name of Village	गाँव का क्षेत्रफल (हेक्टेयर में) Area of Village (in hect-are)	आबाद आवासीय मकानों की संख्या Occupied Residen-tial Houses	परिवारों की संख्या No. of Households	कुल जनसंख्या संस्थागत और बेघर जनसंख्या सहित Total Population (including Institutional and Houseless Popu-lation)			अनुसूचित जातियाँ Scheduled Castes		अनुसूचित जनजातियाँ Scheduled Tribes		साक्षर Literates	
					व्य० P	पु० M	स्त्री F	पु० M	स्त्री F	पु० M	स्त्री F	पु० M	स्त्री F
1	2	3	4	5	6	7	8	9	10	11	12	13	14
	तहसील छाता का योग	**104425.17**	**41.315**	**41,664**	**256,412**	**142·570**	**113,842**	**23,233**	**18,871**	...	...	**47,931**	**4,208**
	विकास खण्ड नँदगाँव का योग	**33237.53**	**12,191**	**12,309**	**74,526**	**41,439**	**33,087**	**6,982**	**5,719**	...	...	**14,465**	**1,111**
	न्याय पंचायत कामर का योग	**4959.21**	**1,796**	**1,818**	**11,579**	**6,491**	**5,088**	**1,150**	**918**	...	...	**2,222**	**147**
1	मडोरा	323.76						गैर आबाद					
2	कामर	1434.26	693	693	4,459	2.581	1,878	492	373	...	...	891	69
3	हुलवाना	927.98	364	364	2,167	1,217	950	184	135	...	...	388	19
4	कादौना	420.89	336	336	2,281	1,276	1,005	268	229	...	...	450	22
5	सिरथला	571.44	265	265	1,636	887	749	156	138	...	...	385	34
6	गढ़ी बरवारी	592.48	80	102	652	330	322	20	22	...	...	77	3
7	लेदरी	127,89						गैर आबाद					
8	पखरपुर	220.97	28	28	164	86	78	25	18	...	...	4	...
9	पूठरी	202.75	30	30	220	114	106	5	3	...	...	27	...
10	रूठेरी	136.79						गैर आबाद					
	न्याय पंचायत दहगाँव का योग	**3825.12**	**1,405**	**1,422**	**9.056**	**5,033**	**4,023**	**842**	**671**	...	...	**1,860**	**131**
11	लालपुर	773.38	298	312	2,067	1,149	918	209	167	...	...	543	40
12	दहगाँव	1192.65	431	431	2,758	1,549	1,209	211	157	...	...	487	20
13	उमराला	234.73	86	89	624	321	303	76	59	...	...	130	11
14	कोटवन	1190.93	436	436	2,663	1,503	1,160	203	155	...	...	502	21
15	नवीपुर	433.43	154	154	944	511	433	143	133	...	...	198	39
	न्याय पंचायत खरोट का योग	**4432.68**	**1,558**	**1,618**	**9,873**	**5,361**	**4,512**	**1,374**	**1,139**	...	...	**2,162**	**130**
16	हताना	1390.95	495	495	3,393	1,857	1,536	432	363	...	...	763	48
17	खरोट	1031.99	567	567	3,184	1,760	1,424	396	307	...	...	569	32
18	बरचावली	643.07	274	291	1,909	979	930	176	176	...	...	496	41
19	हसनपुर नगला	481.19	108	143	734	400	334	87	64	...	...	184	6
20	कोसी कलां (ग्रामीण)	885.48	114	122	653	365	288	283	229	...	...	150	3

RURAL PRIMARY CENSUS ABSTRACT

CHHATA TAHSIL (RURAL)—1

मुख्य काम करने वाले Main Workers										सीमांतिक काम करने वाले Marginal Workers		काम न करने वाले Non-Workers		गाँव का नाम Name of Village	लोकेशन कोड नं० Location Code No.
कुल मुख्य काम करने वाले Total Main Workers (I to IX)		काश्तकार Cultivators (I)		खेतिहर मजदूर Agricultural labourers (II)		पारिवारिक उद्योग उत्पादन, संसाधन सर्विसिंग व मरम्मत V (क) Household industry, manufacturing processing, servicing and repairs V (a)		अन्य काम करने वाले III,IV,V(ख), VI से IX Other workers III,IV,V(b), VI to IX							
पु० M	स्त्री F	पु० M	स्त्री F	पु० M	स्त्री F	पु० M	स्त्री F	पु० M	स्त्री F	पु० M	स्त्री F	पु० M	स्त्री F		
15	16	17	18	19	20	21	22	23	24	25	26	27	28	2	1
76 312	**2,956**	**54,036**	**1,460**	**11,279**	**887**	**2,171**	**179**	**8,826**	**430**	**419**	**2,512**	**65,839**	**108·374**	**Total of Chhata Tahsil**	
22,467	**1,121**	**15,335**	**573**	**3,838**	**381**	**654**	**89**	**2,640**	**78**	**234**	**787**	**18,738**	**31,179**	**Total of Nandgoan Block**	
3,771	**37**	**2,720**	**7**	**680**	**15**	**24**	**...**	**347**	**15**	**...**	**77**	**2,720**	**4,974**	**Total of Kamar Nyay Panchayat**	
							Uninhabited							**Mandora**	**1**
1,533	5	1,078	...	214	2	15	...	226	3	...	77	1,048	1,796	Kamar	2
795	22	586	...	162	10	7	...	40	12	...	...	422	928	Hulwana	3
681	2	452	...	156	2	2	...	71	...	...	...	595	1,003	Kadona	4
486	1	344	...	132	1	...	...	10	...	...	...	401	748	Sirthala	5
170	7	169	7	1	...	...	...	...	...	...	...	160	315	Garhi Bar Wari	6
							Uninhabited							Ledri	7
65	...	34	...	11	...	...	...	...	...	...	...	41	78	Pakharpur	8
61	...	57	...	4	...	...	...	...	...	...	...	53	106	Puthri	9
							Uninhahited							Ruthri	10
2,652	**23**	**1,778**	**8**	**436**	**5**	**68**	**4**	**370**	**6**	**40**	**208**	**2,341**	**3,792**	**Total of Dahgaon Nyay Panchayat**	
540	...	**351**	...	**63**	...	**10**	...	**116**	...	**40**	**208**	**569**	**710**	**Lalpur**	**11**
834	**17**	**621**	**7**	**113**	**5**	**35**	**4**	**65**	**1**	...	...	**715**	**1,192**	**Dahgaon**	**12**
190	...	**127**	...	**38**	...	**3**	...	**22**	...	...	...	**131**	**303**	**Umrala**	**13**
829	**4**	**562**	**1**	**162**	...	**16**	...	**89**	**3**	...	...	**674**	**1,156**	**Kotban**	**14**
259	**2**	**117**	...	**60**	...	**4**	...	**78**	**2**	...	...	**252**	**431**	**Nabipur**	**15**
2,746	**229**	**1,516**	**103**	**751**	**123**	**85**	**5**	**394**	**1**	**6**	**101**	**2,609**	**4,182**	**Total of Kharot Nay Panchayat**	
962	...	**545**	...	**272**	...	**33**	...	**112**	...	**6**	**101**	**889**	**1,435**	**Hatana**	**16**
941	**124**	**559**	**47**	**324**	**77**	**22**	...	**36**	...	...	...	**819**	**1,300**	**Kharot**	**17**
489	**7**	**275**	**3**	**64**	**3**	**15**	...	**135**	**1**	...	...	**490**	**923**	**Barchawali**	**18**
209	**98**	**85**	**50**	**28**	**43**	**15**	**5**	**81**	...	...	...	**191**	**236**	**Hasanpur Nagla**	**19**
145	...	**52**	...	**63**	...	...	...	**30**	...	...	...	**220**	**288**	**Kosi Kalan (Rural)**	**20**

1—छाता तहसील (ग्रामीण)

1	2	3	4	5	6	7	8	9	10	11	12	13	14
न्याय पंचायत बठैन कलां का योग		**4350.12**	**1,785**	**1,790**	**10,437**	**5,767**	**4.670**	**1,030**	**921**	...	...	**2,204**	**241**
21	बठैन खुर्द	938.09	319	319	1,739	970	769	139	135	...	...	438	53
22	बठैन कलां	2123.87	790	792	4,500	2,536	1,964	313	270	...	...	925	82
23	सुखारी	217.73	128	128	808	408	400	158	154	...	...	162	6
24	बरहाना	574.27	321	324	1,985	1,093	892	179	162	...	...	329	63
25	अजीजपुर	496.16	227	227	1,405	760	645	241	200	...	...	350	37
न्याय पंचायत गिडोह का योग		**3457.69**	**1,644**	**1,645**	**9,534**	**5,364**	**4.170**	**783**	**602**	...	...	**1,952**	**137**
26	गिडोह	1219.36	646	647	3,540	2,012	1,528	289	226	...	...	611	59
27	खिटावटा	534.20	179	179	964	550	414	74	50	...	...	272	15
28	महनकी	114.13	12	12	76	44	32	10	6	...	...	7	...
29	सांचोली	396.61	341	341	2,044	1,124	920	95	72	...	...	459	29
30	महराना	715.91	325	325	2,033	1,147	886	223	166	...	...	468	31
31	भडौखर	471.48	141	141	877	487	390	92	82	...	...	135	3
न्याय पंचायत नंदगांव का योग		**3966.48**	**610**	**610**	**3.553**	**2,001**	**1,552**	**308**	**243**	...	...	**734**	**31**
32	बदनगढ़	613.93	145	145	917	504	413	106	95	...	...	224	6
33	लौहरबारी	235.94	85	85	450	265	185	5	3	...	...	69	...
33	नन्दगाँव	2121.44	2	2	4	4	...	...	...	...	...	3	...
35	संकेत	492.12	208	208	1,124	610	514	41	47	...	...	208	21
36	कमालपुर	77.30						गैर आबाद					
37	ब्रिजबारी	253.75	117	117	775	459	316	116	70	...	...	200	4
38	लौधोली	172.00	53	53	283	159	124	40	28	...	...	30	...
न्याय पंचायत बरसाना का योग		**...**	**1,165**	**1,165**	**6,878**	**3,820**	**3,058**	**514**	**449**	...	...	**1,459**	**164**
39	रीठौरा	560.10	296	296	1,757	968	789	134	119	...	...	384	43
40	ऊँचा गाँव	805.76	305	305	1,757	1,000	757	131	119	...	...	356	48
41	गाजीपुर	260.22	106	106	645	349	296	29	20	...	...	145	17
42	बरसाना (ग्रामीण)	872.53	59	59	326	186	140	128	99	...	...	89	4
43	खोर	118.58	1	1	3	3	...	...	...	...	...	...	...
44	मानपुर	200.73	77	77	456	240	216	40	37	...	...	82	6
45	चिकसौली	469.45	272	272	1,595	876	719	37	49	...	...	332	37
46	रूपनगर	112.91	49	49	339	198	141	15	6	...	...	71	9

RURAL PRIMARY CENSUS ABSTRACT

CHHATA TAHSIL (RURAL)—1

15	16	17	18	19	20	21	22	23	24	25	26	27	28	2	1
3,067	**74**	**1,786**	**8**	**705**	**10**	**109**	**51**	**467**	**5**	**15**	**190**	**2,685**	**4,406**	**Total of Bathain Kalan Nyay Panchayat**	
533	6	342	1	85	...	14	...	92	5	...	17	437	746	Bathain Khurd	21
1,371	50	956	4	194	5	82	41	139	...	...	...	1,165	1,914	Bathain Kalan	22
217	3	114	1	90	2	3	...	10	...	...	...	191	397	Surwari	23
536	10	202	...	150	...	5	10	179	...	15	169	542	713	Barhana	24
410	5	172	2	186	3	5	...	47	...	...	4	350	636	Azizpur	25
2,855	**143**	**2,075**	**114**	**391**	**12**	**134**	**8**	**255**	**9**	**163**	**52**	**2,346**	**3,975**	**Tolal of Gidon Nyay Panchayat**	
1,121	16	763	4	219	2	76	8	63	2	...	...	891	1.512	Gidoh	26
275	6	191	3	61	3	6	...	17	...	...	...	275	408	Khitawata	27
25	3	21	6	2	2	...	...	2	...	...	1	19	23	Mahnki	28
611	113	448	101	17	5	25	...	121	7	...	51	513	756	Sancholi	29
544	...	377	...	91	...	24	...	52	...	163	...	440	886	Mahrana	30
279	...	275	...	1	...	3	...	...	...	...	...	208	390	Bhadhokhar	31
1,199	**114**	**833**	**21**	**168**	**83**	**27**	**6**	**171**	**4**	**4**	**71**	**798**	**1,367**	**Total of Nandgaon Nyay Panchayat**	
283	1	227	1	39	...	6	...	11	...	...	63	221	349	Badangarh	32
150	...	140	...	3	...	4	...	3	...	...	8	115	177	Loharwari	33
...	...	...	...	...	...	...	...	...	...	4	...	...	...	Nandgaon	34
346	88	242	7	54	73	17	6	33	2	...	...	264	426	Sanket	35
							Uninhabited							Kamalpur	36
324	25	143	13	59	10	...	...	122	2	...	...	135	291	Brijwari	37
96	...	81	...	13	...	...	...	2	...	...	...	63	124	Laudholi	38
1,183	**359**	**1,393**	**273**	**218**	**56**	**40**	**13**	**242**	**17**	...	...	**1,927**	**2,699**	**Total of Barsana Nyay Panchayat**	
521	58	406	52	66	6	7	...	42	...	...	...	447	731	Rithora	39
518	273	385	209	61	45	20	13	52	6	...	...	482	484	Unchagaon	40
166	9	110	9	12	...	3	...	41	...	...	...	183	287	Gazipur	41
88	...	40	...	25	...	...	...	23	...	...	...	98	140	Barsana (Rural)	42
2	...	...	...	...	...	...	...	2	...	...	...	1	...	Khor	43
107	17	80	3	10	5	1	...	16	9	...	...	133	199	Manpur	44
402	2	298	...	33	...	5	...	66	2	...	...	474	717	Chiksoli	45
89	...	74	...	11	...	4	...	...	...	...	...	109	141	Roopnagar	46

1—छाता तहसील (ग्रामीण)

1	2	3	4	5	6	7	8	9	10	11	12	13	14
न्याय पंचायत हथिया का योग		**4851.95**	**2,228**	**2.241**	**13,616**	**7.602**	**6,014**	**981**	**776**	...	...	**1 872**	**130**
47	डभाला	627.29	227	240	1,374	762	612	72	61	...	...	181	11
48	रांकौली	356.54	120	120	758	447	311	...	...	...	...	98	3
49	नाहरा	358.16	78	78	527	292	235	39	32	...	...	81	2
50	हाथिया	1847.86	991	991	6,066	3,331	2,735	316	258	...	...	645	63
51	कमई	1662.10	812	812	4.891	2,770	2,121	554	425	...	...	867	51
विकास खण्ड छाता का योग		**40272.64**	**15,999**	**16,113**	**101,675**	**56,328**	**45,347**	**8,554**	**6,972**	...	...	**17.562**	**1,690**
न्याय पंचायत बरका का योग		**3840.72**	**1,590**	**1,610**	**9,966**	**5,467**	**4,499**	**748**	**629**	...	...	**1,761**	**129**
52	बरका	705.80	247	247	1,696	954	742	143	111	...	...	389	30
53	शाहपुर बांगर	1072.46	592	596	3,441	1,912	1,529	253	201	...	...	623	49
54	ऐंच	447.19	203	203	1,312	728	584	91	78	...	...	355	26
55	चौडरस बांगर	77.40	30	46	250	140	110	67	58	...	...	40	5
56	चौडरस खादर	98.34						गैर आबाद					
57	शकूरगंज खादर	43.71						गैर आबाद					
58	शकूरगंज बांगर	37.64	29	29	201	99	102	23	15	...	...	47	7
59	शाहपुर खादर	308.79						गैर आबाद					
60	चौकी खादर	107.65						गैर आबाद					
61	चौकी बांगर	255.77	303	303	1,987	1,041	946	60	58	...	...	98	7
62	धनौता बांगर	527.73	186	186	1,079	593	486	111	108	...	...	209	5
63	धनौता खादर	158.24						गैर आबाद					
न्याय पंचायत बुखरारी का योग		**2986.68**	**966**	**966**	**5,864**	**3,277**	**2,587**	**437**	**368**	...	...	**940**	**67**
64	बुखरारी	939.31	475	475	2,824	1,573	1,251	181	158	...	...	474	51
65	सुजावली	193.85	67	67	379	223	156	11	9	...	...	69	3
66	रूपनगर बांगर	356.54	127	127	749	412	337	79	66	...	...	123	6
67	रूपनगर खादर	145.69						गैर आबाद					
68	खैराल 7½ बिस्वा खादर	95.10						गैर आबाद					
69	खैराल 7½ बिस्वा बांगर	262.65	91	91	589	340	249	56	49	...	...	87	2
70	खैराल 3¾ बिस्वा बांगर	132.74						गैर आबाद					
71	खैराल 3¾ बिस्वा खादर	44.11						गैर आबाद					
72	शेरनगर खादर	181.31						गैर आबाद					
73	शेरनगर बांगर	635.38	206	206	1,323	729	594	110	86	...	...	187	5

RURAL PRIMARY CENSUS ABSTRACT

CHHATA TAHSIL (RURAL)—I

15	16	17	18	19	20	21	22	23	24	25	26	27	28	2	1
4,284	**142**	**3,234**	**42**	**489**	**77**	**167**	**2**	**394**	**21**	**6**	**88**	**3,312**	**5,784**	**Total of Hathiya Nyay Panchayat**	
422	17	338	2	60	...	3	1	21	14	4	88	336	507	Dabhala	47
269	14	258	3	..	11	...	...	11	...	...	...	178	297	Rankoli	48
173	...	166	...	2	...	1	...	4	...	...	...	119	235	Nahara	49
1,933	93	1,436	24	254	64	45	...	198	5	...	...	1,398	2,642	Hathiya	50
1,487	18	1,036	13	173	2	118	1	160	2	2	...	1,281	2,103	Kamai	51
29,743	**1,066**	**20,858**	**519**	**453,1**	**309**	**828**	**45**	**3,526**	**193**	**102**	**745**	**26,483**	**43,536**	**Total of Chhata Block**	
3,035	**57**	**2,365**	**30**	**293**	**10**	**83**	**11**	**294**	**6**	...	...	**2,432**	**4,442**	**Total of Barka Nyay Panchayat**	
523	5	457	1	15	1	24	3	27	...	...	...	431	737	Barka	52
1,049	9	791	2	75	2	36	...	147	5	...	...	863	1,520	Shahpur Bangar	53
384	9	322	4	5	5	13	...	44	...	...	...	344	575	Ainch	54
76	2	35	1	13	...	...	...	28	1	...	...	64	108	Chaundras Bangar	55
							Uninhabited							Chaundras Khadar	56
							Uninhabited							Shakurganj Khadar	57
42	...	32	...	...	...	...	...	10	...	...	...	57	102	Shakurgani Bangar	58
							Uninhabited							Shahpur Khadar	59
							Uninhabited							Choki Khadar	60
648	...	480	...	151	...	1	...	16	...	...	...	393	946	Choki Bangar	61
313	32	248	22	34	2	9	8	22	...	...	...	280	454	Dhanota Bangar	62
							Uninhabited							Dhanota Khadar	63
1,889	**35**	**1,523**	**25**	**130**	**2**	**64**	**1**	**167**	**7**	**6**	**202**	**1,382**	**2,350**	**Total of Bukhrari Nyay Panchayat**	
1,024	25	809	18	60	1	45	1	110	5	3	67	546	1,159	Bukhrari	64
153	2	103	1	...	...	9	...	21	1	...	...	90	154	Sujawail	65
203	7	166	5	29	1	4	...	4	1	3	35	206	295	Roopnagar Bangar	66
							Uninhabited							Roopnagar Khadar	67
							Uninhabited							Kheral $7\frac{1}{2}$ Biswa Khadar	68
172	1	127	1	23	...	6	...	15	...	...	...	168	248	Kheral $7\frac{1}{2}$ Biswa Bangar	69
							Uninhabited							Kheral $3\frac{3}{4}$ Biswa Bangar	70
							Uninhabited							Kheral $3\frac{3}{4}$ Biswa Khadar	71
							Uninhabited							Shernagar Khadar	72
357	...	323	...	18	...	...	...	16	...	...	100	372	494	Shernagar Bangar	73

1—छाता तहसील (ग्रामीण)

1	2	3	4	5	6	7	8	9	10	11	12	13	14
	न्याय पंचायत फालैन का योग	**4198.36**	**2,210**	**2,271**	**14,252**	**7,843**	**6,409**	**1,473**	**1,197**	...	...	**2,783**	**196**
74	फालैन	2132.77	1,082	1,082	6,751	3,738	3,013	686	532	...	...	1,301	61
75	गुहेता 3 बिस्वा	161.07	47	47	382	193	189	14	10	...	...	74	7
76	गुहेता 10 बिस्वा	530.56	224	224	1,351	722	629	181	148	...	...	361	56
77	गुहेता 7 बिस्वा	354.52	157	157	1,067	601	466	155	132	...	...	192	10
78	दौताना	545.93	380	415	25,55	1,389	1,166	185	174	...	...	437	20
79	चन्दौरी	473.51	320	346	2,146	1,200	946	252	201	...	...	418	42
	न्याय पंचायत पैगाँव का योग	**3450.48**	**2,186**	**2,186**	**13,583**	**7,489**	**6,094**	**920**	**763**	...	...	**1,775**	**127**
80	महरोली	343.19	130	130	824	448	376	69	50	...	...	137	1
81	विशम्भरा	526.11	609	609	3,973	2,163	1,810	168	124	...	...	376	41
82	पैगाँव	1448.42	990	990	5,918	3,319	2,599	335	279	...	...	1,024	66
83	बहरावली	643.88	262	262	1,625	894	731	266	235	...	...	62	5
84	पींगरी	188.59	48	48	331	173	158	8	7	...	...	59	10
85	कराहरी	300.29	147	147	912	492	420	74	68	...	...	117	4
	न्याय पंचायत हुसैनी का योग	**2554.24**	**1,582**	**1,582**	**10,325**	**5,757**	**4,568**	**692**	**514**	...	...	**1,216**	**66**
86	मझोई बाँगर	339.95	104	104	657	359	298	79	48	...	...	78	2
87	मझोई खादर	452.45						गैर आबाद					
88	शहजादपुर खादर	174.83						गैर आबाद					
89	शहजादपुर बाँगर	246.87	101	101	775	417	358	16	13	...	...	28	2
90	बढ़ा बाँगर	611.10	253	253	1,674	935	739	107	76	...	...	186	14
91	बढ़ा खादर	98.75						गैर आबाद					
92	रामपुर खादर	430.20						गैर आबाद					
93	रामपुर बाँगर	153.79	55	55	384	225	159	7	6	...	...	40	...
94	उझानी खादर	184.95						गैर आबाद					
95	उझानी बाँगर	577.10	196	196	1,230	709	521	67	45	...	...	163	6
96	हुसैनी	727.25	295	295	1,800	1,013	787	127	101	...	...	288	20
97	जटवारी	638.21	427	427	2,835	1,577	1,258	244	182	...	...	330	19
98	बसई शेरगढ़ बाँगर	413.20	83	83	582	305	277	15	6	...	...	61	1
99	बसई शेरगढ़ खादर	30.76						गैर आबाद					
100	खंडवाई	174.83	68	68	388	217	171	30	37	...	...	42	2

RURAL PRIMARY CENSUS ABSTRACT

CHHATA TAHSIL (RURAL)—1

15	16	17	18	19	20	21	22	23	24	25	26	27	28	2	1
4,070	**354**	**2,538**	**178**	**738**	**105**	**118**	**8**	**676**	**63**	**51**	**106**	**3,722**	**5,949**	**Total of Phalain Nyay Panchayat**	
1,907	23	1,148	2	365	15	88	1	306	5	...	...	1,831	2,990	Phalain	74
114	1	107	1	...	...	6	...	1	...	...	...	79	188	Guheta 3 Biswa	75
390	228	270	159	101	64	11	5	8	...	..	...	332	401	Guheta 10 Blswa	76
320	18	136	...	103	16	6	2	75	..	...	...	281	448	Guheta 7 Biswa	77
734	62	462	6	51	...	...	...	221	56	51	106	604	998	Dautana	78
605	22	415	10	118	10	7	...	65	2	...	...	595	924	Chandori	79
3,939	**110**	**3,014**	**41**	**510**	**51**	**98**	**3**	**317**	**15**	**11**	**230**	**3,539**	**5,754**	**Total of Pegaon Nyay Panchayat**	
234	...	149	...	78	...	...	...	7	...	...	...	214	376	Mehroli	80
1,125	68	823	13	162	44	9	...	131	11	11	210	1,027	1,512	Bishambhra	81
1,776	36	1,339	26	209	4	77	2	151	4	...	...	1,543	2,563	Pegaon	82
451	...	442	...	6	...	...	...	3	...	...	...	443	731	Behrawali	83
87	2	68	...	10	1	6	1	3	...	...	...	86	156	Pengri	84
266	4	193	2	45	2	6	...	22	...	...	...	226	416	Karahari	85
2,960	**39**	**2,352**	**6**	**462**	**7**	**30**	**7**	**116**	**19**	**6**	**10**	**2,791**	**4,519**	**Total of Huseni Nyay Panchayat**	
172	6	131	2	30	1	...	...	11	3	...	...	187	292	Majhoi Bangar	86
							Uninhabited							Majhoi Khadar	87
							Uninhabited							Shahzadpur Khadar	88
218	2	187	2	27	...	...	...	4	...	...	...	199	356	Shahzadpur Bangar	89
521	2	388	...	105	2	5	...	23	...	...	...	414	737	Barha Bangar	90
							Uninhabited							Barha Khadar	91
							Uninhabited							Rampur Khadar	92
68	...	64	...	3	...	...	...	1	...	6	10	151	149	Rampur Bangar	93
							Uninhabited							Ujhani Khadar	94
391	9	334	...	38	1	...	...	19	8	...	...	318	512	Ujhani Bangar	95
485	11	363	...	88	...	10	3	24	8	...	...	528	776	Husaini	96
816	4	634	1	151	3	10	...	21	...	...	...	761	1,254	Jatwari	97
170	4	159	...	2	...	4	4	5	...	...	...	135	273	Basai shergarh Bangar	98
							Uninhabited							Basai Shergarh Khadar	99
119	1	92	1	18	...	1	...	8	...	...	...	98	170	Khandwai	100

1—छाता तहसील (ग्रामीण)

1	2	3	4	5	6	7	8	9	10	11	12	13	14
	न्याय पंचायत शेरगढ़ का योग	**5385.33**	**2,359**	**2,359**	**15,062**	**8,214**	**6 848**	**1,446**	**1,225**	**...**	**...**	**2,193**	**436**
101	शेरगढ़ खादर	213.28						गैर आबाद					
102	पीरपुर बाँगर	385.68	97	97	555	321	234	...	...	...	...	83	1
103	ओबा खादर	106.84						गैर आबाद					
104	ओबा बाँगर	222.99	81	81	460	242	218	66	51	...	...	39	...
105	बजीतपुर खादर	216.51						गैर आबाद					
106	बजीतपुर बाँगर	28.73	16	16	87	45	42	...	...	...	...	15	1
107	धीमरी बाँगर	179.28	122	122	825	450	375	129	114	...	...	175	7
108	चमरगढ़ी	116.55	14	14	79	44	35	...	...	...	...	19	3
109	गुलालपुर बाँगर	148.52	50	50	284	145	139	31	39	...	...	38	4
110	बहेरा बांगर	496.57	173	173	1,165	645	520	142	114	...	...	252	19
111	काजरौठ बाँगर	318.50	130	130	780	426	354	193	140	...	...	136	20
112	काजरौठ खादर	27.92	1	1	3	3	...	...	...	...	...	1	...
113	बेहरा खादर	349.66	6	6	48	30	18	...	...	...	...	14	2
114	गुलालपुर खादर	424.94	45	45	258	148	110	4	2	...	...	5	...
115	धीमरी खादर	248.49						गैर आबाद					
116	पीरपुर खादर	159.45						गैर आबाद					
117	गढ़ी	290.57	245	245	1,680	902	778	184	186	...	...	261	30
118	शेरगढ़ बाँगर	1,027.13	1,253	1,253	8,091	4,326	3,675	697	579	...	...	919	289
119	आदमपुर	423.72	126	126	837	487	350	...	...	...	...	236	60
	न्याय पंचायत लाडपुर का योग	**5022.74**	**1 507**	**1,511**	**8,867**	**5,107**	**3,760**	**771**	**626**	**...**	**...**	**2,153**	**365**
120	खुर्सी	105.63	74	74	528	284	244	71	72	...	...	107	4
121	रान्हैरा	1068.41	503	507	3,178	1,740	1,438	241	204	...	...	729	134
122	लाडपुर	703 77	306	306	2,003	1,263	740	212	174	...	...	378	14
123	उन्दी	371.51	308	308	1,870	1,073	797	86	55	...	...	506	49
124	अजनौठी	323.36	104	104	608	337	271	106	83	...	...	90	...
125	छाता (ग्रामीण)	2450.05	212	212	680	410	270	55	38	...	...	343	164
	न्याय पंचायत जाव का योग	**3306.00**	**1,374**	**1,374**	**8,895**	**4,931**	**3,964**	**797**	**609**	**...**	**...**	**1,694**	**122**
126	तूमौला	996.37	350	350	2,544	1,440	1,104	217	160	...	...	400	18
127	गौहारी	339.54	155	155	1,190	657	533	122	113	...	...	2 9	19
128	धमसींगा	495.76	176	176	1,071	592	479	67	57	...	...	315	35
129	जाव	942.55	470	470	2,707	1,505	1,262	301	222	...	...	608	45
130	पिलौली	77.30						गैर आबाद					
131	जलालपुर	231.89	137	137	734	396	338	73	46	...	...	113	5
132	नगरिया	222.59	86	86	589	341	248	17	11	..	...	29	...

RURAL PRIMARY CENSUS ABSTRACT

CHHATA TAHSIL (RURAL)—1

15	16	17	18	19	20	21	22	23	24	25	26	27	28	2	1
4,090	**118**	**2,377**	**31**	**891**	**29**	**126**	**2**	**696**	**56**	**4**	**17**	**4,120**	**6,713**	**Total of Shergarh Nyay Panchayat**	
							Uninhabited							Shergarh Khadar	101
92	6	86	6	...	...	...	...	6	...	...	...	229	228	Peerpur Bangar	102
							Uninhabited							Oba Khadar	103
142	1	94	1	37	...	...	...	11	...	...	...	100	217	Oba Bangar	104
							Uninhabited							Bazidpur Khadar	105
23	1	17	1	6	...	...	...	...	...	...	...	22	41	Bazidpur Bangar	106
238	...	175	...	41	...	10	...	12	...	...	...	212	375	Dhimari Bangar	107
25	...	24	...	...	...	...	...	1	...	...	...	19	35	Chamergarhi	108
63	...	59	...	...	...	1	...	3	...	...	...	82	139	Gulalpur Bangar	109
306	1	260	1	19	...	15	...	12	...	...	...	339	519	Behra Bangar	110
194	14	145	5	22	6	7	...	20	3	...	...	232	340	Kajrauth Bangar	111
...	...	...	...	...	...	...	...	...	...	...	...	3	...	Kajrauth Khadar	112
9	...	9	...	...	...	...	...	...	...	...	...	21	18	Behra Khadar	113
82	...	82	...	...	...	...	...	...	...	...	...	66	110	Gulalpur Khadar	114
							Uninhabited							Dhimari Khadar	115
							Uninhabited							Peerpur Khadar	116
501	2	464	2	12	...	11	...	14	...	...	...	401	776	Garhi	117
2,161	91	726	13	741	23	78	৭	616	53	4	17	2,161	3,567	Shergarh Bangar	118
254	2	236	2	13	...	4	...	1	...	...	...	233	348	Adampur	119
2,670	**30**	**1,866**	**17**	**326**	**8**	**43**	...	**435**	**5**	**12**	**151**	**2,425**	**3,579**	**Total of Ladpur Nyay Panchayat**	
145	1	126	1	1	...	8	...	10	...	...	...	139	243	Khursi	120
878	16	572	9	195	4	15	...	96	3	...	...	862	1,422	Ranhera	121
630	3	487	2	57	...	8	...	78	1	10	151	623	586	Ladpur	122
621	10	516	5	73	4	7	...	25	1	2	...	450	787	Undi	123
181	...	165	...	...	...	5	...	11	...	...	...	156	271	Ajnothi	124
215	...	...	...	...	...	...	...	215	...	...	...	195	270	Chhata (Rural)	125
2,590	**142**	**1,601**	**106**	**469**	**21**	**108**	**7**	**412**	**8**	**2**	**21**	**2,339**	**3,801**	**Total of Jao Naya Panchyat**	
764	25	463	1	128	15	21	4	152	5	...	2	676	1,077	Tumola	126
334	...	217	...	16	...	16	...	85	...	...	...	323	533	Gohari	127
260	2	126	2	115	...	7	...	12	...	...	...	332	477	Dhamsingha	128
814	115	539	103	152	6	47	3	76	3	1	19	690	1,128	Jao	129
							Uninhabited							Piloli	130
205	...	107	...	25	...	9	...	64	...	1	...	190	338	Jalalpur	131
213	...	149	...	33	...	8	...	23	...	...	...	128	248	Nagaria	132

I—छाता तहसील (ग्रामीण)

1	2	3	4	5	6	7	8	9	10	11	12	13	14
	न्याय पंचायत खायरा का योग	4172.46	1,311	1,319	9,416	5,248	4,168	860	685	...	...	1,891	102
133	भदावल	777.02	144	151	1,499	829	670	194	152	...	...	204	7
134	खायरा	1.674.65	491	491	3,899	2,170	1,729	318	266	...	...	828	39
135	पिसावा	564.56	200	200	1,207	684	523	101	74	...	...	201	4
136	अजनोख	528.54	219	219	1,304	744	560	115	90	...	...	355	20
137	करहला	627.69	257	258	1,507	821	686	132	103	...	...	303	32
न्याय पंचायत रनबारी का योग		2655.64	914	935	5,445	2,995	2,450	410	356	...	...	1,256	80
138	खानपुर	429.79	106	113	774	432	342	51	55	...	...	165	7
139	रनबारी	632.55	348	352	2,043	1,119	924	254	208	...	...	548	32
140	उमराया	536.63	158	158	882	468	414	41	42	...	...	157	6
141	अलवाई	379.20	126	126	724	395	329	32	28	...	...	139	17
142	साँखी	677.47	176	176	1,022	581	441	32	23	...	...	247	18
विकास खण्ड चौमुहा का योग		30915.00	13,125	13,242	80,211	44,803	35,408	7,697	6,180	...	...	15,804	1,407
न्याय पंचायत सहार का योग		3648.37	1,236	1,342	7,998	4,391	3,607	539	472	...	...	1,258	152
143	रहेड़ा	823.97	241	241	1,412	803	609	146	125	...	...	198	3
144	मडोई	186.16	32	32	211	111	100	...	...	...	...	44	11
145	सहार	1714.31	673	773	4,143	2,243	1,900	235	213	...	...	616	119
146	ततारपुर	244.44	72	72	561	311	250	38	32	...	...	76	2
147	देवपुरा	298.67	110	110	843	469	374	49	48	...	...	148	8
148	डाहरौली	380.82	108	114	828	454	374	71	54	...	...	176	80
न्याय पंचायत भरना का योग		3439.94	1,339	1,339	8 245	4,665	3,580	909	678	...	...	1,558	89
149	डिरावली	346.42	187	187	1,203	677	526	134	112	...	...	175	4
150	भरना कलाँ	881.03	307	307	1,997	1,138	859	286	201	...	...	414	24
151	पाली	279.24	176	176	1,009	553	456	109	92	...	...	129	4
152	भरना खुर्द	1139.23	317	317	1,936	1,104	832	184	108	...	...	417	29
153	पेलखू	794.02	352	352	2,100	1,193	907	196	165	...	...	423	28
न्याय पंचायत सिहाना का योग		3310.06	1,644	1,646	9,565	5,388	4,177	909	716	...	...	1,944	206
154	सिवाल	950.24	532	532	2,827	1,570	1,257	174	122	...	...	519	37
155	बझेड़ा	518.83	267	267	1,505	880	625	107	100	...	...	299	7
156	कोकेरा	150.55	168	168	939	523	416	130	119	...	...	279	23
157	सिहाना	652.38	260	262	1,491	821	670	242	184	...	...	343	34
158	अकबरपुर	1038.06	417	417	2,803	1,594	1,209	256	191	...	...	504	105

RURAL PRIMARY CENSUS ABSTRACT

CHHATA TAHSIL (RURAL)—1

15	16	17	18	19	20	21	22	23	24	25	26	27	28	2	1
2,767	**147**	**1,930**	**67**	**533**	**67**	**77**	**5**	**227**	**8**	**10**	**8**	**2,471**	**4,013**	**Total of Khaira Nyay Panchayat**	
407	5	285	...	82	...	5	...	35	5	...	2	422	663	Bhadawal	133
1,109	60	746	2	222	57	24	...	117	1	5	...	1,056	1,669	Khaira	134
412	55	272	48	93	7	24	...	23	...	...	6	272	462	Pisawa	135
401	7	287	1	77	...	20	5	17	1	1	...	342	553	Ajnokh	136
438	20	340	16	59	3	4	...	35	1	4	...	379	666	Karhala	137
1,733	**34**	**1,287**	**18**	**179**	**9**	**81**	**1**	**186**	**6**	**...**	**...**	**1,262**	**2,416**	**Total of Ranwari Panchayat**	
238	...	179	...	13	...	10	...	36	...	...	...	194	342	Khanpur	138
598	17	403	6	71	6	31	...	93	5	...	...	521	907	Ranwari	139
274	3	180	1	55	2	18	...	21	...	...	...	194	411	Umraya	140
239	2	206	2	10	...	14	...	9	...	...	...	156	327	Alwai	141
384	12	319	9	30	1	8	1	27	1	...	...	197	429	Sankhi	142
24,102	**769**	**17,843**	**368**	**2,910**	**197**	**689**	**45**	**2,660**	**159**	**83**	**980**	**20,618**	**33,659**	**Total of Chamuha Block**	
2,476	**62**	**1,861**	**10**	**266**	**32**	**74**	**3**	**275**	**17**	**5**	**510**	**1,910**	**3,035**	**Total of Sahar Nyay Panchayat**	
438	23	387	4	7	17	15	1	29	1	...	...	365	586	Rahera	143
61	...	59	...	2	...	...	...	...	...	...	...	50	100	Madoi	144
1,329	18	922	1	167	2	46	2	194	13	3	491	911	1,391	Sahar	145
176	2	150	...	20	...	...	...	6	2	...	19	135	229	Tatarpur	146
229	18	193	5	11	12	6	...	19	1	1	...	239	356	Deopura	147
243	1	150	...	59	1	7	...	27	...	1	...	210	373	Dahrauli	148
2,535	**48**	**1,723**	**18**	**542**	**22**	**59**	**...**	**211**	**8**	**...**	**4**	**2,130**	**3,528**	**Total of Bharna Nyay Panchayat**	
319	2	245	1	56	...	7	...	11	1	...	4	358	520	Dirawali	149
618	9	356	...	148	3	12	...	102	6	...	...	520	850	Bharana Kalan	150
254	8	193	6	42	2	3	...	16	...	...	...	299	448	Pali	151
620	12	392	8	176	3	10	...	42	1	...	...	484	820	Bharana Khurd	152
724	17	537	3	120	14	27	...	40	...	...	...	469	890	Pelkhu	153
2,851	**34**	**2,103**	**13**	**230**	**6**	**92**	**4**	**426**	**11**	**12**	**71**	**2,525**	**4,072**	**Totol of Sihana Nyay Panchayat**	
914	20	768	5	63	5	44	4	39	6	...	...	656	1,237	Siwal	154
472	...	415	...	31	...	8	...	18	...	...	...	408	625	Bajhera	155
251	5	148	1	3	...	13	...	87	4	12	71	260	340	Konkera	156
373	3	219	2	29	...	3	...	122	1	...	...	448	667	Sihana	157
841	6	553	5	104	1	24	...	160	...	...	...	753	1,203	Akbarpur	158

1—छाता तहसील (ग्रामीण)

1	2	3	4	5	6	7	8	9	10	11	12	13	14
न्याय पंचायत सेमरी का योग		**3058.31**	**1,395**	**1,395**	**8,316**	**4,635**	**3,681**	**703**	**606**	...	...	**1,896**	**224**
159	जमालपुर	372.32	56	56	300	165	135	165	135	...	...	44	...
160	नरी	837.73	456	456	2,622	1,483	1,139	128	100	...	...	691	13
161	सेमरी	1135.99	521	521	3,283	1,813	1,470	265	229	...	...	627	203
162	विडावली	178.47	101	101	568	321	247	7	8	...	...	162	...
163	बरौली	313.24	161	161	971	516	455	111	109	...	...	224	3
164	बिलौठी	220.56	100	100	572	337	235	27	25	...	...	148	5
न्याय पंचायत तरौली का योग		**3001.65**	**1,874**	**1,874**	**10,810**	**6,048**	**4,762**	**1,029**	**862**	...	...	**2,194**	**187**
165	तरौली शुमाली	951.85	663	663	3,750	2,122	1,628	310	236	...	...	799	94
166	तरौली जनूबी	938.09	634	634	3,545	1,964	1,581	529	469	...	...	676	48
167	पिल्हौरा	270 74	105	105	662	372	290	45	35	...	...	114	14
168	पसौली	577.51	336	336	2,018	1,129	889	126	112	...	...	453	26
169	मांगरोली	129.10	32	32	188	111	77	15	6	...	...	29	...
170	अहूरी	134.36	104	104	647	350	297	4	4	...	...	123	5
न्याय पंचायत अगरयाला का योग		**4046.18**	**2,333**	**2,341**	**14,876**	**8,332**	**6,544**	**987**	**790**	...	...	**2,799**	**277**
171	गोरा	258.60	50	50	296	173	123	53	42	...	...	49	...
172	सेनवा	618.38	461	461	2,781	1,563	1,218	189	144	...	...	751	53
173	नौगामा	1,422.52	985	993	6,352	3,580	2,772	300	242	...	...	1,063	130
174	अस्नोली	397.01	150	150	1,005	569	436	62	53	...	...	155	13
175	अगरयाला	1,183.34	553	553	3,587	1,973	1,614	373	303	...	...	679	80
176	विलौडा	166.33	134	134	855	474	381	10	6	...	...	102	1
न्याय पंचायत सेई का योग		**6184.60**	**2,081**	**2,081**	**12.811**	**7,063**	**5,748**	**1,416**	**1,153**	...	...	**2,552**	**175**
177	सैदपुर	121.41	112	112	676	368	308	13	11	...	...	108	3
178	जावली	314·86	196	196	1,198	666	532	135	97	...	...	265	10
179	सियारा खादर	250.10						गैर आबाद					
180	सियारा बांगर	731.69	192	192	861	468	393	157	129	...	...	117	9
181	गांगरोली खादर	54.23						गैर आबाद					
182	गांगरोली बांगर	399.44	164	164	1,101	601	500	139	119	...	...	169	7
183	दलौता	439 91	229	229	1,563	854	709	29	30	...	...	343	9
184	मई बांगर	454.88	58	58	318	177	141	43	39	...	...	23	...
185	सेई खादर	180.90						गैर आबाद					
186	मई खादर	102.79						गैर आबाद					

RURAL PRIMARY CENSUS ABSTRACT

CHHATA TAHSIL (RURAL)—1

15	16	17	18	19	20	21	22	23	24	25	26	27	28	2	1
2,601	**16**	**2,098**	**9**	**206**	**4**	**75**	**...**	**222**	**3**	**4**	**...**	**2,030**	**3,665**	**Total of Semri Nyay Panchayat**	
87	1	83	1	2	...	...	...	2	...	...	...	78	134	Jamalpur	159
831	9	680	3	69	3	30	...	52	3	...	...	652	1,130	Nari	160
1,054	4	829	3	105	1	34	...	86	...	...	...	759	1,466	Semri	161
174	1	147	1	11	...	3	...	13	...	4	...	143	246	Bidawali	162
277	...	227	...	11	...	7	...	32	...	...	...	239	455	Baroli	163
178	1	132	1	8	...	1	...	37	...	...	...	159	234	Bilothi	164
3,251	**92**	**2,314**	**48**	**417**	**14**	**157**	**19**	**363**	**11**	**...**	**70**	**2,797**	**4,600**	**Total of Tarauli Nyay Panchayat**	
1,136	70	763	41	165	3	84	18	124	8	...	18	986	1,540	Tarauli Sumali	165
1,027	6	680	3	150	...	50	1	147	2	...	...	937	1,575	Tarauli Janubi	166
200	3	151	3	36	...	10	...	3	...	...	...	172	287	Pilhora	167
601	12	446	...	66	11	13	...	76	1	...	52	528	825	Pasoli	168
61	...	59	...	...	...	...	...	2	...	...	...	50	77	Mangroli	169
226	1	215	1	...	...	...	...	11	...	...	...	124	296	Ahuri	170
4,435	**339**	**3,277**	**182**	**578**	**72**	**83**	**13**	**497**	**72**	**10**	**28**	**3,887**	**6,177**	**Total of Agaryala Nyay Panchayat**	
102	...	92	...	3	...	...	...	7	...	...	...	71	123	Gora	171
820	26	634	13	87	5	5	3	94	5	...	3	743	1,189	Senba	172
1,893	235	1,350	118	189	58	35	8	319	51	3	8	1,684	2,529	Naugama	173
310	3	235	...	50	1	15	...	10	2	...	1	259	432	Astoli	174
1,028	75	702	51	232	8	27	2	67	14	7	16	938	1,523	Agaryala	175
282	...	264	...	17	...	1	...	...	...	...	...	192	381	Bilonda	176
3,672	**143**	**2,936**	**83**	**442**	**38**	**104**	**2**	**190**	**20**	**52**	**295**	**3,339**	**5,310**	**Total of Sei Nyay Panchayat**	
206	4	178	...	17	...	3	...	8	4	1	...	161	304	Saidpur	177
357	5	260	5	61	...	9	...	27	...	...	57	309	470	Jawali	178
								Uninhabited						Siyara Khadar	179
305	59	269	52	22	7	1	...	13	...	...	...	163	334	Siyara Bangar	180
								Uninhabited						Gangroli Khadar	181
303	6	227	5	69	...	2	1	5	...	...	...	298	494	Gangroli Baugar	182
489	1	488	1	...	...	...	...	1	...	...	...	365	708	Dalota	183
98	1	74	...	5	...	5	...	14	1	...	...	79	140	Mai Bangar	184
								Uninhabited						Sei Khadar	185
								Uninhabited						Mai Khadar	186

1—छाता तहसील (ग्रामीण)

1	2	3	4	5	6	7	8	9	10	11	12	13	14
187	बसई बुजुर्ग बाँगर	250.91	148	148	931	504	427	142	120	...	...	254	9
188	लौराहरी	101.58						गैर आबाद					
189	हाजीपुर	99.15						गैर आबाद					
190	बसई खुर्द बांगर	172.00	52	52	331	173	158	173	158	...	...	67	...
191	बसई खुर्द खादर	44.52						गैर आबाद					
192	भौगाँव बाँगर	268.32	150	150	925	536	389	31	26	...	...	124	9
193	भौगाँव खादर	138.81						गैर आबाद					
194	जैतपुर	34.80						गैर आबाद					
195	बसई बुजुर्ग खादर	38.45						गैर आबाद					
196	हजारा	N.A						गैर आबाद					
197	सेई बांगर	1,540.28	709	709	4,455	2,459	1,996	554	424	...	...	1003	113
198	बरहरा बांगर	407.53	71	71	452	257	195	...	...	...	...	79	6
199	बरहरा खादर	38.04						गैर आबाद					
न्याय पंचायत चौमुहा का योग		**4225.89**	**1,223**	**1,224**	**7.590**	**4,281**	**3,309**	**1,205**	**903**	...	...	**1,603**	**97**
200	बाजना	146.91	90	90	556	310	246	117	83	...	...	88	14
201	परखम	672.21	350	351	2,157	1,221	936	301	225	...	...	411	11
202	चौमुहा (ग्रामीण)	2,040.50	16	16	62	45	17	31	17	...	...	4	...
203	आझाई खुर्द	1,004.47	610	610	3,681	2,077	1 604	607	461	...	...	830	48
204	आझाई कलां	141.24	21	21	131	65	66	...	...	...	...	15	9
205	भरतिया	220.56	136	136	1,003	563	440	149	117	...	...	255	15

RURAL PRIMARY CENSUS ABSTRACT

CHHATA TAHSIL (RURAL)—1

15	16	17	18	19	20	21	22	23	24	25	26	27	28	2	1
201	...	162	...	36	...	1	...	2	...	...	...	303	427	Basai Buzurg Bangar	187
							Uninhabited							Lohrari	188
							Uninhabited							Hazipur	189
74	...	48	...	26	...	...	...	...	...	...	...	99	158	Basai Khurd Bangar	190
							Uninhabited							Basai Khurd Khadar	191
301	...	301	...	...	...	...	...	...	...	...	...	235	389	Bhogaon Bangar	192
							Uninhabited							Bhogaon Khadar	193
							Uninhabited							Jaitpur	194
							Uninhabited							Basai Buzurg Khadar	195
							Uninhabited							Hazara	196
1,201	67	839	20	185	31	57	1	120	15	51	238	1,207	1,691	Sei Bargar	197
137	...	90	...	21	...	26	...	...	...	...	...	120	195	Barhara Bangar	198
							Uninhabited							Barhara Khadar	199
2,281	**35**	**1,531**	**5**	**229**	**9**	**45**	**4**	**476**	**17**	**...**	**2**	**2,000**	**3,272**	**Total of Chaumuhan Nyay Panchayat**	
157	...	147	...	...	...	...	...	10	...	...	...	153	246	Bajna	200
675	7	467	2	4	...	10	3	194	2	...	...	546	929	Parkham	201
31	12	...	...	1	...	...	...	30	12	...	...	14	5	Chaumuhan (Rural)	202
1,107	10	704	1	177	8	28	1	198	...	...	...	970	1,594	Ajhai Khurd	203
41	4	12	1	4	...	...	...	25	3	...	2	24	60	Ajhai Kalan	204
270	2	201	1	43	1	7	...	19	...	...	...	293	438	Bhartiya	205

1— छाता तहसील (नगरीय)

लोकेशन कोड नं॰ Location Code No.	नगर/वार्ड का नाम Name of Town/Ward	नगर/वार्ड का क्षेत्रफल (वर्ग कि.मी. में) Area of Town/Ward (in Km²)	आबाद आवासीय मकानों की संख्या Occupied Residential Houses	परिवारों की संख्या No. of Households	कुल जनसंख्या संस्थागत और बेघर जनसंख्या सहित Total Population (including Institutional and Houseless Population)			अनुसूचित जातियाँ Scheduled Castes		अनुसूचित जनजातियाँ Scheduled Tribes		साक्षर Literates	
					व्य॰ P	पु॰ M	स्त्री F	पु॰ M	स्त्री F	पु॰ M	स्त्री F	पु॰ M	स्त्री F
1	2	3	4	5	6	7	8	9	10	11	12	13	14
कोसी नगर पालिका का योग		**3.87**	**3,683**	**3,803**	**24,111**	**12,931**	**11,180**	**1,926**	**1,592**	...	...	**6,881**	**3,434**
22/22/1/IV 1	वार्ड नं॰ 1		328	328	2,133	1,152	981	160	94	...	...	236	71
2	वार्ड नं॰ 2		324	324	2,311	1,250	1,061	160	114	...	...	284	94
3	वार्ड नं॰ 3		420	424	2,802	1,483	1,319	77	55	...	...	1,064	679
4	वार्ड नं॰ 4		331	331	2,177	1,177	1,000	401	327	...	...	677	280
5	वार्ड नं॰ 5		390	443	2,538	1,327	1,211	65	51	...	...	706	399
6	वार्ड नं॰ 6		626	634	3,622	1,994	1,628	686	563	...	...	1,147	489
7	वार्ड नं॰ 7		207	209	1,251	659	592	2	3	...	...	469	304
8	वार्ड नं॰ 8		185	185	1,237	652	585	13	46	...	...	418	281
9	वार्ड नं॰ 9		221	244	1,466	770	696	...	...	...	...	618	403
10	वार्ड नं॰ 10		241	271	1,860	981	879	21	16	...	...	348	91
11	वार्ड नं॰ 11		410	410	2,714	1,486	1,228	341	323	...	...	914	343

URBAN PRIMARY CENSUS ABSTRACT

CHHATA TAHSIL (URBAN)—1

मुख्य काम करने वाले MAIN WORKERS										सीमांतिक काम करने वाले Marginal Workers		काम न करने वाले Non-workers		नगर/वार्ड का नाम Name of Town/ Ward	लोकेशन कोड नं० Location Code No.
कुल मुख्य काम करने वाले Total main workers (I to IX)		काश्तकार Cultivators (I)		खेतिहर मजदूर Agricultural labourers (II)		पारिवारिक उद्योग उत्पादन, संसाधन सर्विसिंग व मरम्मत V (क) Household Industry, manufacturing processing, servicing and Repairs V (a)		अन्य काम करने वाले III,IV,V(ख), VI से IX Other workers III,IV, V(b), VI to IX							
पु० M	स्त्री F	पु० M	स्त्री F	पु० M	स्त्री F	पु० M	स्त्री F	पु० M	स्त्री F	पु० M	स्त्री F	पु० M	स्त्री F		
15	16	17	18	19	20	21	22	23	24	25	26	27	28	2	1
6,263	**267**	**387**	**25**	**295**	**11**	**217**	**18**	**5,364**	**213**	**6**	**19**	**6,662**	**10,894**	**Total of Kosi M.B.**	
															22/22/1/IV
621	12	21	...	173	...	20	7	407	5	...	...	531	969	Ward No. 1	1
583	6	13	...	...	1	1	...	569	5	...	...	667	1,055	Ward No. 2	2
651	9	25	...	13	...	18	...	595	9	...	...	832	1,310	Ward No. 3	3
577	21	19	...	...	...	38	1	520	20	...	...	600	979	Ward No. 4	4
628	20	28	1	30	...	7	...	563	19	...	...	699	1,191	Ward No. 5	5
955	31	45	...	18	...	13	2	879	29	...	...	1,039	1,597	Ward No. 6	6
350	7	...	...	...	...	24	...	326	7	...	...	309	585	Ward No. 7	7
267	13	4	...	...	...	21	1	242	12	...	...	385	572	Ward No. 8	8
374	11	10	...	...	2	41	1	323	8	...	...	396	685	Ward No. 9	9
483	88	55	18	48	7	5	6	375	57	...	...	498	791	Ward No. 10	10
774	49	167	6	13	1	29	...	565	42	6	19	706	1,160	Ward No. 11	11

नगरीय प्राथमिक जनगणना सार
URBAN PRIMARY CENSUS ABSTRACT

परिशिष्ट
APPENDIX

नगरीय इकाई का नाम—कोसी नगरपालिका
Name of Urban Unit—Kosi M.B.

कुल जनसंख्या, अनुसूचित जाति/अनुसूचित जन जाति की जनसंख्या—नगरीय (ब्लाकवार)
Total, Scheduled Castes/Scheduled Tribes Population—Urban Blockwise

लोकेशन कोड नं० Location Code No.		नगरीय इकाई/वार्ड का नाम तथा प्रगणक ब्लाक का नम्बर Name of Town/Ward/ Urban Block	कुल जनसंख्या Total Population	अनुसूचित जाति Scheduled Castes	अनुसूचित जनजाति Scheduled Tribes
1		2	3	4	5
		महायोग			
		Grand Total	**11,180**	**3,518**	...
		वार्ड नं० 1			
		Ward No. 1			
22/22/IV/1	1		389	220	...
	2		130	...	...
	3		183	...	...
	4		728	...	...
	44		703	34	...
		वार्ड नं० 1 का योग			
		Total of Ward No.1	2,133	254	...
		वार्ड नं. 2			
		Ward No. 2			
22/22/IV/2	5		803	...	...
	6		308	...	...
	7		291	...	...
	8		605	45	...
	9		304	220	...
		वार्ड नं० 2 का योग			
		Total of Ward No.2	2,311	274	...
		वार्ड नं० 3			
		Ward No. 3			
22/22/IV/3	10		544	...	...
	11		509	97	...
	12		456	6	...
	13		326	7	...
	45		453	22	...
	46		514	...	...
		वार्ड नं० 3 का योग			
		Total of Word No.3	2,802	132	...
		वार्ड नं० 4			
		Ward No. 4			
22/22/IV/4	14		711	454	...
	15		800	116	...
	47		666	158	...
		वार्ड नं० 4 का योग			
		Total of Ward No.4	2,177	728	...
		वार्ड नं० 5			
		Ward No. 5			
22/22/IV/5	16		786	52	...
	17		536	...	...
	18		562	57	...
	33		276	...	...
	48		378	7	...
		वार्ड नं० 5 का योग			
		Total of Ward No.5	2,538	116	...
		वार्ड नं० 6			
		Ward No. 6			
22/22/IV/6	19		439	5	...
	20		677	540	...
	21		791	570	...
	22		739	7	...
	23		645	100	...
	24		154	9	...
	25		176	18	...
		वार्ड नं० 6 का योग			
		Total of Ward No.6	3,622	1,249	...
		वार्ड नं० 7			
		Ward No. 7			
22/22/IV/7	26		294	...	...
	27		440	...	...
	28		104	5	...
	29		413	...	...
		वार्ड नं० 7 का योग			
		Total of Ward No.7	1,251	5	...

नगरीय प्राथमिक जनगणना सार
URBAN PRIMARY CENSUS ABSTRACT

परिशिष्ट
APPENDIX

नगरीय इकाई का नाम—कोसी नगरपालिका
Name of Urban Unit—Kosi M.B.

कुल जनसंख्या, अनुसूचित जाति/अनुसूचित जन जाति की जनसंख्या—नगरीय (ब्लाकवार)
Total, Scheduled Castes/Scheduled Tribes Population—Urban Blockwise

लोकेशन कोड नं० Location Code No.		नगरीय इकाई/वार्ड का नाम तथा प्रगणक ब्लाक का नम्बर Name of Town/Ward/ Urban Block	कुल जनसंख्या Total Population	अनुसूचित जाति Scheduled Castes	अनुसूचित जनजाति Scheduled Tribes
1		2	3	4	5
		वार्ड नं० 8 Ward No. 8			
22/22/IV/8	30		371	59	...
	31		367	...	...
	32		499	...	...
		वार्ड नं० 8 का योग Total of Ward No.8	1,237	59	...
		वार्ड नं० 9 Ward No. 9			
22/22/IV/9	34		824	...	...
	35		408	...	...
	36		234	...	...
		वार्ड नं० 9 का योग Total of Ward No.9	1,466	...	...
		वार्ड नं० 10 Ward No. 10			
22/22/IV/10	37		414	37	...
	38		320	...	...
	39		577	...	...
	49		549	...	...
		वार्ड नं० 10 का योग Total of Ward No.10	1,860	37	...
		वार्ड नं० 11 Ward No. 11			
22/22/IV/11	40		468	401	...
	41		682	5	...
	42		618	13	...
	43		946	245	...
		वार्ड नं० 11 का योग Total of Ward No.11	2,714	664	...

नगरीय प्राथमिक जनगणना सार

1 - छाता तहसील (नगरीय)

स्थान कोड नं० Location Code No.	नगर/वार्ड का नाम Name of Town/Ward	नगर/वार्ड का क्षेत्रफल (वर्ग कि.मी. में) Area of Town/Ward (in Km²)	आबाद आवासीय मकानों की संख्या Occupied Residential Houses	परिवारों की संख्या No. of Households	कुल जनसंख्या संस्थागत और बेघर जनसंख्या सहित Total Population (including Institutional and Houseless Population)			अनुसूचित जातियाँ Scheduled Castes		अनुसूचित जनजातियाँ Scheduled Tribes		साक्षर Literates	
					व्य० P	पु० M	स्त्री F	पु० M	स्त्री F	पु० M	स्त्री F	पु० M	स्त्री F
2		3	4	5	6	7	8	9	10	11	12	13	14
	छाता नगर क्षेत्र का योग	**1.18**	**2,034**	**2,073**	**13,050**	**7,195**	**5,855**	**1,230**	**958**	**...**	**...**	**3,027**	**894**
22/22/V													
1	वार्ड नं० 1		107	117	903	502	401	...	...	...	...	179	21
2	वार्ड नं० 2		225	225	1,518	833	685	40	27	...	...	369	55
3	वार्ड नं० 3		178	182	1,101	637	464	417	288	...	...	242	25
4	वार्ड नं० 4		235	235	1,541	811	730	9	9	...	...	509	207
5	वार्ड नं० 5		139	139	905	500	405	...	...	...	...	55	3
6	वार्ड नं० 6		129	129	797	437	360	235	199	...	...	123	24
7	वार्ड नं० 7		169	169	985	541	444	17	12	...	...	277	126
8	वार्ड नं० 8		190	210	1,309	723	586	3	1	...	...	514	275
9	वार्ड नं० 9		164	164	999	517	482	24	22	...	...	241	122
10	वार्ड नं० 10		175	175	1,041	584	457	182	144	...	...	189	17
11	वार्ड नं० 11		125	125	782	454	328	...	...	...	...	95	13
12	वार्ड नं० 12		198	203	1,169	656	513	303	256	...	...	234	6

URBAN PRIMARY CENSUS ABSTRACT

CHHATA TAHSIL (URBAN)—1

मुख्य काम करने वाले MAIN WORKERS										सीमांतिक काम करने वाले Marginal Workers		काम न करने वाले Non-workers		नगर/वार्ड का नाम Name of Town/ Ward	लोकेशन कोड नं० Location Code No.
कुल मुख्य काम करने वाले Total main workers (I to IX)		काश्तकार Cultivators (I)		खेतिहर मजदूर Agricultural labourers (II)		पारिवारिक उद्योग उत्पादन, संसाधन सर्विसिंग व मरम्मत V (क) Household Industry, manufacturing processing, servicing and Repairs V (a)		अन्य काम करने वाले III,IV,V(ख), VI से IX Other workers III,IV, V(b), VI to IX							
पु० M	स्त्री F	पु० M	स्त्री F	पु० M	स्त्री F	पु० M	स्त्री F	पु० M	स्त्री F	पु० M	स्त्री F	पु० M	स्त्री F		
15	16	17	18	19	20	21	22	23	24	25	26	27	28	2	1
3,635	73	1,578	8	413	29	113	3	1,531	33	6	7	3,554	5,775	**Total of Chahta**	**T.A. 22/22/V**
286	...	261	...	5	...	...	...	20	...	...	...	216	401	Ward No. 1	1
442	2	381	1	1	...	15	...	45	1	1	...	390	683	Ward No. 2	2
305	8	134	3	131	5	...	...	40	...	...	...	332	456	Ward No. 3	3
403	28	144	2	59	23	5	...	195	3	...	...	408	702	Ward No. 4	4
264	...	9	...	3	...	19	...	233	...	...	...	236	405	Ward No. 5	5
221	6	9	1	...	...	1	...	211	5	...	...	216	354	Ward No. 6	6
241	12	17	...	8	...	4	...	212	12	...	...	300	432	Ward No. 7	7
344	8	56	...	19	...	44	...	225	8	5	5	374	573	Ward No. 8	8
235	5	17	...	2	1	13	3	203	1	...	...	282	477	Ward No. 9	9
268	...	126	...	57	...	12	...	73	...	...	...	316	457	Ward No. 10	10
270	1	258	1	2	...	...	...	10	...	...	2	184	325	Ward No. 11	11
356	3	166	...	126	...	...	...	64	3	...	...	300	510	Oarp No. 12	12

नगरीय प्राथमिक जनगणना सार
URBAN PRIMARY CENSUS ABSTRACT

परिशिष्ट
APPENDIX

नगरीय इकाई का नाम—छाता नगर क्षेत्र
Name of Urban Unit—Chhata T.A.

कुल जनसंख्या, अनुसूचित जाति/अनुसूचित जन जाति की जनसंख्या—नगरीय (ब्लाकवार)
Total, Scheduled Castes/Scheduled Tribes Population—Urban Blockwise

लोकेशन कोड नं० Location Code No.	नगरीय इकाई/वार्ड का नाम तथा प्रगणक ब्लाक का नम्बर Name of Town/Ward/ Urban Block	कुल जनसंख्या Total Population	अनुसूचित जाति Scheduled Castes	अनुसूचित जनजाति Scheduled Tribes
1	2	3	4	5
	महायोग Grand Total	**13,050**	**2,188**	...
	वार्ड नं० 1 Ward No. 1			
22/22/V/1	1	587	...	...
	2	316	...	...
	वार्ड नं० 1 का योग Total of Ward No. 1	903	...	...
	वार्ड नं० 2 Word No. 2			
22/22/V/2	3	579	67	...
	4	421	...	...
	5	518	...	...
	वार्ड नं० 2 का योग Total of Ward No.2	1,518	67	...
	वार्ड नं० 3 Ward No. 3			
22/22/V/3	6	463	196	...
	7	638	509	...
	वार्ड नं० 3 का योग Total of Ward No.3	1,101	705	...
	वार्ड नं० 4 Ward No. 4			
22/22/V/4	8	244	...	
	9	955	9	...
	10	342	9	...
	वार्ड नं० 4 का योग Total of Ward No. 4	1,541	18	...
	वार्ड नं० 5 Ward No. 5			
22/22/V/5	11	157	...	...
	12	748	...	...
	वार्ड नं० 5 का योग Total of Ward No. 5	905	...	...
	वार्ड नं० 6 Ward No. 6			
22/22/V/6	13	268	179	...
	14	529	255	...
	वार्ड नं० 6 का योग Total of Ward No. 6	797	434	...
	वार्ड नं० 7 Ward No. 7			
22/22/V/7	15	985	29	...
	वार्ड नं० 8 Ward No. 8			
22/22/V/8	16	858	4	...
	17	451	...	...
	वार्ड नं० 8 का योग Total of Ward No.7	1,309	4	...
	वार्ड नं० 9 Ward No. 9			
22/22/V/9	18	402	4	...
	19	597	42	...
	वार्ड नं० 9 का योग Total of Ward No. 8	999	46	...
	वार्ड नं० 10 Ward No. 10			
22/22/V/10	20	632	8	...
	21	409	318	...
	वार्ड नं० 10 का योग Total of Ward No.9	1,041	326	...
	वार्ड नं० 11 Ward No. 11			
22/22/V/11	22	681	...	...
	23	101	...	...
	वार्ड नं० 11 का योग Total of Ward No. 11	782	...	...
	वार्ड नं० 12 Ward No. 12			
22/22/V/12	24	643	559	...
	52	526	...	...
	वार्ड नं० 12 का योग Total of Ward No.12	1,169	559	...

1 – छाता तहसील (नगरीय)

लोकेशन कोड नं० Location Code No.	नगर/वार्ड का नाम Name of Town/Ward	नगर/वार्ड का क्षेत्रफल (वर्ग कि.मी. में) Area of Town/Ward (in Km²)	आबाद आवासीय मकानों की संख्या Occupied Residential Houses	परिवारों की संख्या No. of Households	कुल जनसंख्या संस्थागत और बेघर जनसंख्या सहित Total Population (including Institutional and Houseless Population)			अनुसूचित जातियाँ Scheduled Castes		अनुसूचित जनजातियाँ Scheduled Tribes		साक्षर Literates	
					व्य० P	पु० M	स्त्री F	पु० M	स्त्री F	पु० M	स्त्री F	पु० M	स्त्री F
1	2	3	4	5	6	7	8	9	10	11	12	13	14
	चौमुहा नगर क्षेत्र का योग 22/22/1X	**0.47**	**1,231**	**1,222**	**7,535**	**4,143**	**3,442**	**330**	**316**	...	...	**1,760**	**463**
1	वार्ड नं० 1		123	128	628	341	287	316	259	...	...	96	1
2	वार्ड नं० 2		115	117	792	433	359	...	...	...	...	170	29
3	वार्ड नं० 3		108	109	611	332	279	4	6	...	...	101	25
4	वार्ड नं० 4		159	159	1,040	584	456	...	...	...	...	262	58
5	वार्ड नं० 5		125	125	791	450	341	55	49	...	...	115	6
6	वार्ड नं० 6		121	125	816	410	406	...	...	...	...	234	112
7	वार्ड नं० 7		106	111	690	374	316	...	...	...	...	165	42
8	वार्ड नं० 8		116	119	773	430	343	1	1	...	...	195	71
9	वार्ड नं० 9		118	118	678	382	296	2	...	...	...	171	47
10	वार्ड नं० 10		110	111	766	407	359	2	1	...	...	251	72

URBAN PRIMARY CENSUS ABSTRACT

CHHATA TAHSIL (URBAN)—1

मुख्य काम करने वाले MAIN WORKERS										सीमांतिक काम करने वाले Marginal Workers		काम न करने वाले Non-workers		नगर/वार्ड का नाम Name of Town/ Ward	लोकेशन कं Locatior
कुल मुख्य काम करने वाले Total main workers (I to IX)		काश्तकार Cultivators (I)		खेतिहर मजदूर Agricultural labourers (II)		पारिवारिक उद्योग उत्पादन, संसाधन सर्विसिंग व मरम्मत V (क) Household Industry, manufacturing processing, servicing and Repairs V (a)		अन्य काम करने वाले III,IV,V(ख), VI से IX Other workers III,IV, V(b), VI to IX							
पु० M	स्त्री F	पु० M	स्त्री F	पु० M	स्त्री F	पु० M	स्त्री F	पु० M	स्त्री F	पु० M	स्त्री F	पु० M	स्त्री F		
15	16	17	18	19	20	21	22	23	24	25	26	27	28	2	1
2,146	54	1,305	6	183	16	82	1	576	31	...	47	1,997	3,341	Total of Chaumuha T.A. 22/22/IX	
183	36	29	...	84	14	5	...	65	22	...	...	158	251	Ward No. 1	1
207	...	182	...	14	...	...	...	11	...	...	...	226	359	Ward No. 2	2
195	...	144	...	7	...	4	...	40	...	...	43	137	236	Ward No. 3	3
317	5	265	5	8	...	...	...	44	...	...	...	267	451	Ward No. 4	4
261	...	158	...	19	...	3	...	81	...	...	...	189	341	Ward No. 5	5
200	2	48	...	7	...	64	...	81	2	...	...	210	404	Ward No. 6	6
193	1	91	...	6	...	...	...	96	1	...	4	181	311	Ward No. 7	7
210	4	113	...	15	...	2	...	80	4	...	...	220	339	Ward No. 8	8
207	1	156	1	8	...	...	...	43	...	...	...	175	295	Ward No. 9	9
173	5	119	...	15	2	4	1	35	2	...	...	234	354	Ward No. 10	10

नगरीय प्राथमिक जनगणना सार
URBAN PRIMARY CENSUS ABSTRACT

परिशिष्ट
APPENDIX

नगरीय इकाई का नाम—चौमुहां नगर क्षेत्र
Name of Urban Unit—Chaumuha T.A.

कुल जनसंख्या, अनुसूचित जाति/अनुसूचित जन जाति की जनसंख्या—नगरीय (ब्लाकवार)
Total, Scheduled Castes/Scheduled Tribes Population—Urban Blockwise

लोकेशन कोड नं० Location Code No.		नगरीय इकाई/वार्ड का नाम तथा प्रगणक ब्लाक का नम्बर Name of Town/Ward/ Urban Block	कुल जनसंख्या Total Population	अनुसूचित जाति Scheduled Castes	अनुसूचित जनजाति Scheduled Tribes
1		2	3	4	5
		महायोग			
		Grand Total	**7,585**	**694**	...
		वार्ड नं० 1			
22/22/XI/1	1	Ward No. 1	328	275	...
	2		300	300	...
		वार्ड नं० 1 का योग			
		Total of Ward No. 1	628	575	...
		वार्ड नं. 2			
22/22/	3	Ward No. 2	307	..	...
	4		485	...	...
		वार्ड नं० 2 का योग			
		Total of Ward No. 2	792	...	...
		वार्ड नं० 3			
22/22/XI/3	5	Ward No. 3	291	...	...
	6		320	10	...
		वार्ड नं० 3 का योग			
		Total of Word No. 3	611	10	...
		वार्ड नं० 4			
22/22/XI/4	7	Ward No. 4	324	...	...
	8		716	...	...
		वार्ड नं० 4 का योग			
		Total of Ward No. 4	1,040	...	...
		वार्ड नं० 5			
22/22/XI/5	9	Ward No. 5	429	92	...
	10		362	12	...
		वार्ड नं० 5 का योग			
		Total of Ward No. 5	791	104	...
		वार्ड नं० 6			
22/22/XI/6	11	Ward No. 6	253	...	...
	12		563	...	...
		वार्ड नं० 6 का योग			
		Total of Ward No. 6	816	...	...
		वार्ड नं० 7			
22/22/XI/7	13	Ward No. 7	328	...	...
	14		362	...	...
		वार्ड नं० 7 का योग			
		Total of Ward No. 7	690	...	...
		वार्ड नं० 8			
22/22/XI/8	15	Ward No. 8	426	2	...
	16		347	...	...
		वार्ड नं० 8 का योग			
		Total of Ward No. 8	773	2	...
		वार्ड नं० 9			
22/22/XI/9	17	Ward No. 9	412	2	...
	18		266	...	...
		वार्ड नं० 9 का योग			
		Total of Ward No. 9	678	2	...
		वार्ड नं० 10			
22/22/XI/10	19	Ward No. 10	452	...	...
	20		314	3	...
		वार्ड नं० 10 का योग			
		Total of Ward No. 10	766	3	...

नगरीय प्राथमिक जनगणना सार

1 – छाता तहसील (नगरीय)

लोकेशन कोड नं० Location Code No.	नगर/वार्ड का नाम Name of Town/Ward	नगर/वार्ड का क्षेत्रफल (वर्ग कि.मी. में) Area of town/ward (in Km²)	आबाद आवासीय मकानों की संख्या Occupied Residential Houses	परिवारों की संख्या No. of Households	कुल जनसंख्या संस्थागत और बेघर जनसंख्या सहित Total Population (including Institutional and Houseless Population)			अनुसूचित जातियाँ Scheduled Castes		अनुसूचित जनजातियाँ Scheduled Tribes		साक्षर Literates	
					व्य० P	पु० M	स्त्री F	पु० M	स्त्री F	पु० M	स्त्री F	पु० M	स्त्री F
1	2	3	4	5	6	7	8	9	10	11	12	13	14
नन्दगाँव नगरक्षेत्र का योग		**6.92**	**1,187**	**1 189**	**6,751**	**3,679**	**3,072**	**593**	**503**	...	...	**2,095**	**323**
22/22/X													
1	वार्ड नं० 1		132	132	688	378	310	59	40	...	...	211	29
2	वार्ड नं० 2		107	107	620	340	280	39	40	...	...	215	12
3	वार्ड नं० 3		182	182	1,044	558	486	83	65	...	...	411	108
4	वार्ड नं० 4		95	95	476	252	224	...	...	...	...	162	59
5	वार्ड नं० 5		192	192	1,209	670	539	63	65	...	...	346	23
6	वार्ड नं० 6		58	58	304	169	135	150	114	...	...	27	...
7	वार्ड नं० 7		158	158	847	436	411	159	145	...	...	248	33
8	वार्ड नं० 8		132	133	824	452	372	34	30	...	...	276	43
9	वार्ड नं० 9		131	132	739	424	315	6	4	...	...	199	16

URBAN PRIMARY CENSUS ABSTRACT

CHHATA TAHSIL (URBAN)—1

मुख्य काम करने वाले MAIN WORKERS										सीमांतिक काम करने वाले Marginal Workers		काम न करने वाले Non-workers		नगर/वार्ड का नाम Name of Town/ Ward	लोकेशन कोड नं० Location Code No.
कुल मुख्य काम करने वाले Total main workers (I to IX)		कास्तकार Cultivators (I)		खेतिहर मजदूर Agricultural labourers (II)		पारिवारिक उद्योग उत्पादन, संसाधन मरम्मत व मरम्मत V (क) Household Industry, manufacturing processing, servicing and Repairs V (a)		अन्य काम करने वाले III,IV,V(ख), VI से IX Other workers III,IV, V(b), VI to IX							
पु० M	स्त्री F	पु० M	स्त्री F	पु० M	स्त्री F	पु० M	स्त्री F	पु० M	स्त्री F	पु० M	स्त्री F	पु० M	स्त्री F		
15	16	17	18	19	20	21	22	23	24	25	26	27	28	2	1
1,791	**40**	**1,114**	**11**	**249**	**4**	**92**	**...**	**336**	**25**	**3**	**37**	**1,885**	**2,395**	**Total of Nandgoan T.A.**	**22/22/X**
126	9	78	...	7	2	1	...	40	7	...	...	252	301	Ward No. 1	1
181	1	142	...	15	...	5	...	19	1	3	37	156	242	Ward No. 2	2
275	3	169	1	41	...	4	...	61	2	...	...	283	483	Ward No. 3	3
107	...	63	...	11	...	7	...	26	...	...	...	145	224	Ward No. 4	4
378	4	216	4	87	...	45	...	30	...	...	...	292	535	Ward No. 5	5
87	11	4	...	47	2	15	...	21	9	...	...	82	124	Ward No. 6	6
191	6	75	1	16	...	9	...	91	5	...	...	245	405	Ward No. 7	7
211	6	147	5	18	...	6	...	40	1	...	...	241	366	Ward No. 8	8
235	...	220	...	7	...	...	...	8	...	...	...	189	315	Ward No. 9	9

नगरीय प्राथमिक जनगणना सार
URBAN PRIMARY CENSUS ABSTRACT

परिशिष्ट
APPENDIX

नगरीय इकाई का नाम—नन्दगांव नगर क्षेत्र
Name of Urban Unit—Nandgaon T.A.

कुल जनसंख्या, अनुसूचित जाति/अनुसूचित जन जति की जनसंख्या—नगरीय (ब्लाकवार)
Total, Scheduled Castes/Scheduled Tribes Population—Urban Blockwise

लोकेशन कोड नं० Location Code No.		नगरीय इकाई/वार्ड का नाम तथा प्रगणक ब्लाक का नम्बर Name of Town/Ward/ Urban Block	कुल जनसंख्या Total Population	अनुसूचित जाति Scheduled Castes	अनुसूचित जनजाति Scheduled Tribes
1		2	3	4	5
		महायोग Grand Total	**6,751**	**1,096**	...
22/22/X/1	1	वार्ड नं० 1 Ward No. 1	688	99	...
22/22/X/2	2	वार्ड नं० 2 Ward No. 2	620	79	...
22/22/X/3	3	वार्ड नं० 3 Ward No. 3	1,044	148	...
22/22/X/4	4	वार्ड नं० 4 Ward No. 4	476	...	...
22/22/X/5	5	वार्ड नं० 5 Ward No. 5	1,209	128	...
22/22/X/6	6	वार्ड नं० 6 Ward No. 6	304	264	...
22/22/X/7	7	वार्ड नं० 7 Ward No. 7	847	304	...
22/22/X/8	8	वार्ड नं० 8 Ward Ko. 8	824	64	...
22/22/X/9	9	वार्ड नं० 9 Ward No. 9	739	10	...

नगरीय प्राथमिक जनगणना सार

1—छाता तहसील (नगरीय)

लोकेशन कोड नं० Location Code No.	नगर/वार्ड का नाम Name of Town/Ward	नगर/वार्ड का क्षेत्रफल (वर्ग कि.मी. में) Area of town/ward (in Km²)	आबाद आवासीय मकानों की संख्या Occupied Residential Houses	परिवारों की संख्या No. of Households	कुल जनसंख्या संस्थागत और बेघर जनसंख्या सहित Total Population (including Institutional and Houseless Population)			अनुसूचित जातियाँ Scheduled Castes		अनुसूचित जनजातियाँ Scheduled Tribes		साक्षर Literates	
					व्य० P	पु० M	स्त्री F	पु० M	स्त्री F	पु० M	स्त्री F	पु० M	स्त्री F
1	2	3	4	5	6	7	8	9	10	11	12	13	14
	बरसाना नगरक्षेत्र का योग	8.73	**1,140**	**1,143**	**6,309**	**3,522**	**2,787**	**793**	**601**	...	...	**1,590**	**486**
	22/22/XI												
1	वार्ड नं० 1		160	160	755	404	351	4	5	...	...	233	88
2	वार्ड नं० 2		89	92	575	310	265	...	...	...	...	165	80
3	वार्ड नं० 3		114	114	669	369	300	29	8	...	...	168	59
4	वार्ड नं० 4		156	156	811	467	344	455	348	...	...	146	5
5	वार्ड नं० 5		99	99	450	253	197	237	185	...	...	37	7
6	वार्ड नं० 6		166	166	946	554	392	4	5	...	...	274	63
7	वार्ड नं० 7		119	119	755	405	350	28	16	...	...	202	101
8	वार्ड नं० 8		93	93	621	346	275	9	6	...	...	179	40
9	वार्ड नं० 9		144	144	727	414	313	27	28	...	...	186	43

URBAN PRIMARY CENSUS ABSTRACT

CHHATA TAHSIL (URBAN)—1

मुख्य काम करने वाले MAIN WORKERS										सीमांतिक काम करने वाले Marginal Workers		काम न करने वाले Non-workers		नगर/वार्ड का नाम Name of Town/ Ward	लोकेशन कोड नं० Location Code No.
कुल मुख्य काम करने वाले Total main workers (I to IX)		कास्तकार Cultivators (I)		खेतिहर मजदूर Agricultural labourers (II)		पारिवारिक उद्योग उत्पादन, संसाधन सर्विसिंग व मरम्मत V (क) Household Industry, manufacturing processing, servicing and Repairs V (a)		अन्य काम करने वाले III,IV,V(ख), VI से IX Other workers III,IV, V(b), VI to IX							
पु० M	स्त्री F	पु० M	स्त्री F	पु० M	स्त्री F	पु० M	स्त्री F	पु० M	स्त्री F	पु० M	स्त्री F	पु० M	स्त्री F		
15	16	17	18	19	20	21	22	23	24	25	26	27	28	2	1
1,649	**50**	**658**	**5**	**106**	...	**74**	...	**811**	**45**	**2**	...	**1,871**	**2,737**	**Total of Barsana T.A.**	
															22/22/XI
192	5	89	...	9	...	10	...	84	5	2	...	210	346	Ward No. 1	1
165	1	120	...	1	...	3	...	41	1	...	...	145	264	Ward No. 2	2
155	2	79	1	6	...	2	...	68	1	...	...	214	298	Ward No. 3	3
259	...	35	...	38	...	19	...	167	...	...	...	208	344	Ward No. 4	4
113	28	3	...	5	...	...	...	105	28	...	...	140	169	Ward No. 5	5
285	4	153	...	40	...	22	...	70	4	...	...	269	388	Ward No. 6	6
153	7	52	4	2	...	1	...	98	3	...	...	252	343	Ward No. 7	7
137	...	67	...	...	...	2	...	68	...	...	...	209	275	Ward No. 8	8
190	3	60	..	5	...	15	...	110	3	...	...	224	310	Ward No. 9	9

नगरीय प्राथमिक जनगणना सार
URBAN PRIMARY CENSUS ABSTRACT

परिशिष्ट
APPENDIX

नगरीय इकाई का नाम—बरसाना नगर क्षेत्र
Name of Urban Unit—Barsana T.A.

कुल जनसंख्या, अनुसूचित जाति/अनुसूचित जन जति की जनसंख्या—नगरीय (ब्लाकवार)
Total, Scheduled Castes/Scheduled Tribes Population—Urban Blockwise

लोकेशन कोड नं० Location Code No.		नगरीय इकाई/वार्ड का नाम तथा प्रगणक ब्लाक का नम्बर Name of Town/Ward/ Urban Block	कुल जनसंख्या Total Population	अनुसूचित जाति Scheduled Castes	अनुसूचित जनजाति Scheduled Tribes
1		2	3	4	5
		महायोग			
		Grand Total	**6,309**	**1,394**	...
		वार्ड नं० 1			
22/22/XI/1	1	Ward No. 1	755	9	...
		वार्ड नं० 2			
22/22/XI/2	2	Ward No. 2	575	...	...
		वार्ड नं० 3			
22/22/XI/3	3	Ward No. 3	669	37	...
		वार्ड नं० 4			
22/22/XI/4	4	Ward No. 4	811	803	...
		वार्ड नं० 5			
22/22/XI/5	5	Ward No. 5	450	422	...
		वार्ड नं० 6			
22/22/XI/6	6	Ward No. 6	946	9	...
		वार्ड नं० 7			
22/32/XI/7	7	Ward No. 7	755	44	...
		वार्ड नं० 8			
22/22/XI/8	8	Ward No. 8	621	15	...
		वार्ड नं० 9			
22/22/XI/9	9	Ward No. 9	727	55	...

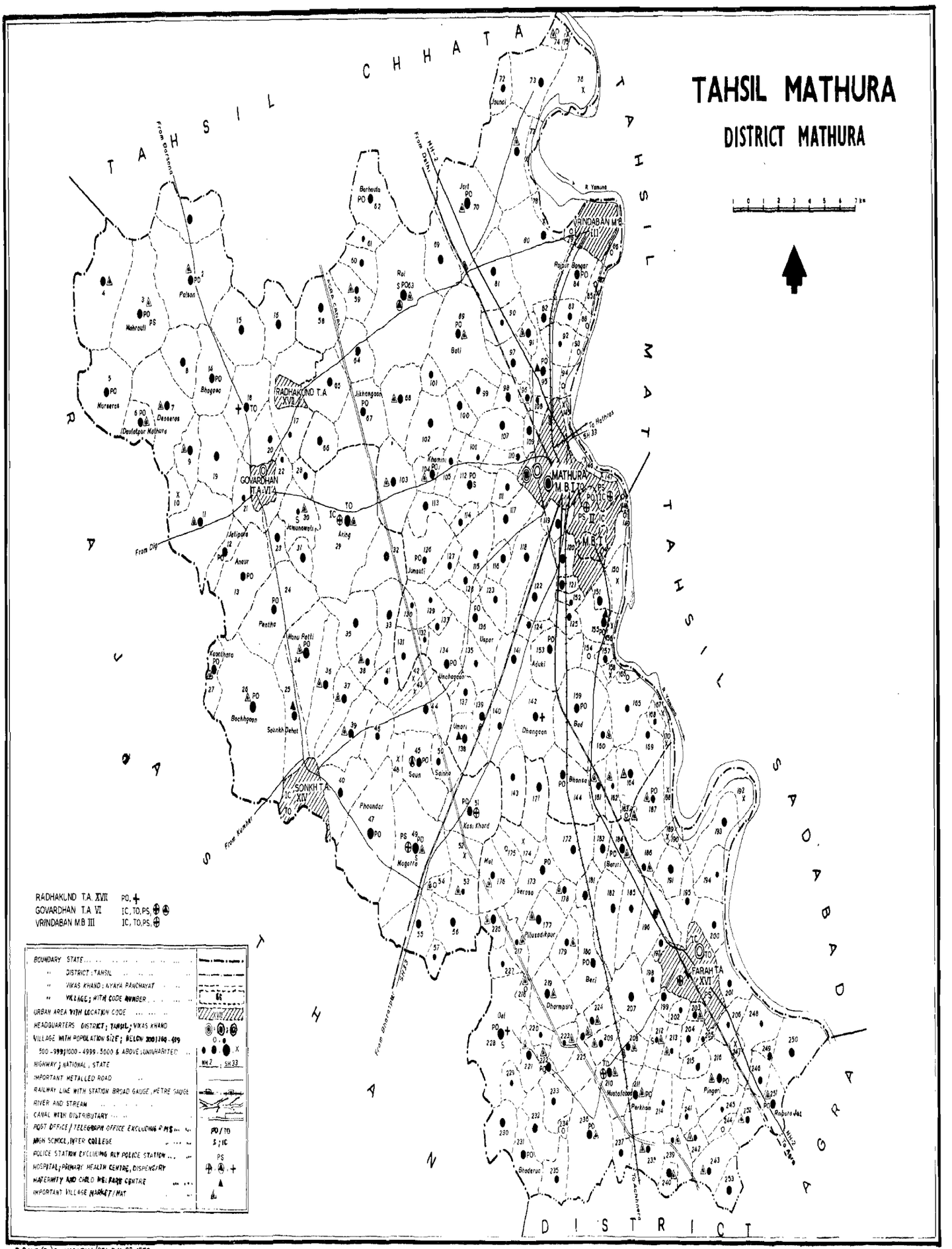

P.S.U.P.(Rg)2 JANGARNA/351-5-10-83-1550.

2-मथुरा तहसील

2-Mathura Tahsil

ग्रामों की वर्णानुक्रम सूची

मथुरा तहसील

क्रम सं०	ग्राम का नाम	लोकेशन कोड नं०	क्रम सं०	ग्राम का नाम	लोकेशन कोड नं०	क्रम सं०	ग्राम का नाम	लोकेशन कोड नं०
1	2	3	1	2	3	1	2	3
1	अगनपुरा	160	36	खामिनी	104	71	जुनसुटी	126
2	अड़ींग	29	37	खेरट	194	72	जुल्हैदी	64
3	अडूकी	153	38	खेरिया	178	73	जैत	70
4	अरेहरा	99	39	गढ़ाया लतीफपुर खादर	192	74	जोधपुर	232
5	अल्हैपुर	90	40	गढ़ाया लतीफपुर बांगर	193	75	जौनाई	72
6	अहमल	36	41	गढ़ी इकदन्ता	217	76	झन्डीपुर खादर	190
7	अहिल्यागंज खादर	93	42	गढ़ी रामबल	220	77	झन्डीपुर बाँगर	191
8	अहिल्यागंज बाँगर	92	43	गनेशरा	107	78	झपरा	57
9	आजमपुर	154	44	गन्ठोली	11	79	झुडावई	236
10	आटस खादर	77	45	गाँजौली	225	80	टौड़	10
11	आटस बाँगर	71	46	गिरधरपुर	111	81	ढकपुरा	48
12	आन्योर	13	47	गोकुलपुर	24	82	तरतरा	152
13	आमला सुल्तानपुर खादर	188	48	गोपालपुर	54	83	तारसी	141
14	आमला सुल्तानपुर बाँगर	187	49	गोवर्धन गौरवा	21	84	तेहरा	82
15	उसपार	136	50	गोवर्धन ब्रहमनान	22	85	तोष	68
16	ऊँचागाँव	134	51	गोविन्दपुर	108	86	थिरावली	209
17	ऊमरी	138	52	चक सावन्त	43	87	दतिया	105
18	औल	228	53	चन्द्रभान	203	88	देवसेरस	7
19	औरंगाबाद खादर	156	54	चुरमुरा	248	89	दौलतपुर फरह	199
20	औरंगाबाद बांगर	155	55	चौकीपुर कलां	229	90	दौलतपुर मथुरा	6
21	कबाइला	238	56	चौकीपुर खुर्द	247	91	धनगांव	142
22	करनपुर	214	57	छटीकरा	81	92	धर्मपुरा	219
23	करनावल खादर	170	58	छड़गाँव	172	93	धाना खेमा	213
24	करनावल बाँगर	169	59	छरौरा	191	94	धाना जीवना	222
25	किरावई	232	60	जचोंदा	103	95	धाना तेजा	183
26	कुन्जेरा	16	61	जतीपुरा	12	96	धाना लालचन्द	174
27	कुरकन्दा	185	62	जमालपुर	208	97	धाना वीरान	175
28	केशोपुर मनोहरपुर	109	63	जमुनावता	30	98	धाना समसावाद	181
29	कोइला अलीपुर खादर	166	64	जयसिंहपुरा खादरा	94	99	धौरैरा खादर	88
30	कोइला अलीपुर बांगर	165	65	जयसिंहपुरा बांगरा	95	100	धौरैरा बाँगर	83
31	कोटा	97	66	जलाल	205	101	नगरी	137
32	कोनई	58	67	जानू	4	102	नगला अबुआ	226
33	कोसीखुर्द	51	68	जाफर नगर	234	103	नगला काशी	113
34	कोह	243	69	जिरदन गाँव	67	104	नगला गजू	129
35	कौरा	27	70	जिरौली	223	105	नगला छिंगा	38

ग्रामों की वर्णानुक्रम सूची

मथुरा तहसील

क्रम सं०	ग्राम का नाम	लोकेशन कोड नं०	क्रम सं०	ग्राम का नाम	लोकेशन कोड नं०	क्रम सं०	ग्राम का नाम	लोकेशन कोड नं०
1	2	3	1	2	3	1	2	3
106	नगला नेता	61	141	बरारी	184	176	मथुरा बांगर	120
107	नगला बोहरा	114	142	बलरई खादर	189	177	मदनपुरा खादर	167
108	नगला मनीराम	163	143	बलरई बाँगर	186	178	मदनपुरा बांगर	168
109	नगला माना	128	144	बसई	130	179	मलसराय	9
110	नगला मिरजापुर	242	145	बसौती	65	180	मल्हू	37
111	नगला सदोला	106	146	बाकरपुर फरह	239	181	महमःपुर	23
112	नगला सावन्त	42	147	बाकरपुर मथुरा	110	182	महरौली	3
113	नगला हृदय नूर उल्लापुर	215	148	बाजना	98	183	महाल सकराया खादर	75
114	नरहौली	122	149	बाटी	89	184	महाल सकराया बांगर	74
115	नवादा	125	150	बाद	159	185	महुअन	196
116	नवीपुर	135	151	बामोली	179	186	महोली	118
117	नीमगाँव	18	152	बिरजापुर	121	187	माधुरी कुण्ड	32
118	नैनू पट्टी	34	153	बिरौना	235	188	माधोपुर	149
119	नौगाँव	115	154	बिसू	204	189	माल	176
120	पन्नापुर	119	155	बेगमपुर	241	190	मालिकपुर	237
121	परखम	211	156	बेराका	132	191	मासुमनगर	124
122	पलसो	2	157	बेरी	180	192	मिर्जापुर ब्रहमनान	224
123	पाडल	15	158	भोरपा	35	193	मीरपुर	212
124	पालीखेडा	117	159	भगौसा	14	194	मुइउद्दीनपुर	227
125	पालीडूगर	46	160	भदाया	250	195	मुखराई	66
126	पाली ब्रहमनान	28	161	भदार	41	196	मुडसेरस	5
127	पिचरौठ मरजादपुर	253	162	भदाल ईछा	59	197	मुडैसी	140
128	पीगरी	216	163	भदाल सुन्दर	60	198	मुरन्दपुर	123
129	पीलू सादिकपुर	177	164	भदेरुआ	231	199	मुर्शिदपुर खादर	147
130	पुरा	56	165	भवनपुरा	31	200	मुर्शिदपुर बांगर	148
131	पैठा	24	166	भाई	182	201	मुस्तफाबाद	210
132	पौरी	249	167	भुइरस	171	202	मेघपुर	245
133	फतिहा	197	168	भैसा	144	203	मौरा	102
134	फैचरी	100	169	मई मिर्जापुर खादर	150	204	रसूलपुर	55
135	फौंडर	47	170	मई मिर्जापुर बांगर	15	205	रहपुरा जाट	251
136	बछगाँव	26	171	मखदूम	200	206	रहीमपुर	202
137	बठौता	62	172	मगौरी	49	207	राजपुर खादर	85
138	बढ़ौदा मशरूफपुर	240	173	मघेरा	69	208	राजपुर बांगर	84
139	बबुरी सरवी	161	174	मडौरा	8	209	राजपुर नौबरामद	87
140	बबुरी सरकी	162	175	मथुरा खादर	146	210	राधा कुंड देहात	17

ग्रामों की वर्णानुक्रम सूची

मथुरा तहसील

क्रम सं०	ग्राम का नाम	लोकेशन कोड नं०	क्रम सं०	ग्राम का नाम	लोकेशन कोड नं०	क्रम सं०	ग्राम का नाम	लोकेशन कोड नं०
1	2	3	1	2	3	1	2	3
211	रामपुर	139	226	शाहपुर जाटान	133	241	सींह	1
212	राल	63	227	शाहपुर फरह	195	242	सुनरख खादर	78
213	रेतिया महाल खादर	145	228	सकना	101	243	सुनरख बांगर	80
214	रौची खादर	158	229	सकरया	19	244	सेरसा	173
215	रोची बाँगर	157	230	सकराया खादर	76	245	सैंहा	50
216	रौसू	206	231	सकराया बांगर	73	246	सौंख देहात	25
217	लाढपुर	164	232	सकीतरा	20	247	सौन	45
218	लालपुर	44	233	सतोहा असगरपुर	112	248	सौनोठ जनूवी	53
219	लोरिया पट्टी	40	234	सनौरा	207	249	सौनोठ सुमाली	52
220	लोहारा	230	235	समसपुर	143	250	सौंसा	33
221	वृन्दाबन खादर	86	236	सराय आजमाबाद	96	251	हकीमपुर	127
222	वृन्दावन बांगर	79	237	सखरपुर	221	252	हतावली	198
223	शहजादपुर गूजर	233	238	सलैमपुर फरह	201	253	हसनपुर	218
224	शहजादपुर पारी	246	239	सलैमपुर मथुरा	116			
225	शाहपुर चनपुर	131	240	सींगा	39			

ALPHABETICAL LIST OF VILLAGES

MATHURA TAHSIL

S.No.	Name of village	Location Code No.	S.No.	Name of village	Location Code No.	S.No.	Name of village	Location Code No.
1	2	3	1	2	3	1	2	3
1	Aduki	153	36	Bhadal Inchha	59	71	Dhorera Bangar	83
2	Aganpur	160	37	Bhadal Sunder	60	72	Dhorera Khadar	88
3	Ahilyaganj Bangar	92	38	Bhadar	41	73	Fatiha	197
4	Ahilyaganj Khadar	93	39	Bhadaya	250	74	Ganeshra	107
5	Ahmal	36	40	Bhaderua	231	75	Ganjoli	225
6	Allhepur	90	41	Bhagosa	14	76	Gantholi	11
7	Amlasultanpur Bangar	187	42	Bhai	182	77	Garhaya Latifpur Bangar	193
8	Amla sultanpur Khadar	188	43	Bhainsa	144	78	Garhaya Latifpur Khadar	192
9	Anore	13	44	Bhawanpura	31	79	Garhi Ikdanta	217
10	Arhera	99	45	Bhudarsu	171	80	Garhi Rambal	
11	Aring	29	46	Birjapur	121	81	Girdharpur	111
12	Atas Bangar	71	47	Birona	235	82	Gobardhan Brahaminan	22
13	Atas Khadar	77	48	Bisu	204	83	Gobardhan Gorwa	21
14	Aurangabad Bangar	155	49	Borpa	35	84	Gokulpur	244
15	Aurangabad Khadar	156	50	Chak Sawant	43	85	Gopalpur	54
16	Azampur	154	51	Chander Bhan	203	86	Govindpur	108
17	Baburi Garvi	161	52	Chharaura	91	87	Hakimpur	127
18	Baburi Sarki	162	53	Chharingaon	172	88	Hasanpur	218
19	Bachhgaon	26	54	Chhatikara	81	89	Hatawli	198
20	Bad	159	55	Chokipur Kalan	229	90	Jachonda	103
21	Badhouta	62	56	Chokipur Khurd	447	91	Jafarnagar	234
22	Bajana	98	57	Churmura	248	92	Jai Singhpura Bangar	95
23	Bakarpur Farah	239	58	Datia	105	93	Jai Singhpura Khadar	94
24	Bakarpur Mathura	110	59	Daulatpur Farah	199	94	Jait	70
25	Balrai Bangar	186	60	Daulatpur Mathura	6	95	Jalal	205
26	Balrai Khadar	189	61	Devseras	7	96	Jamalpur	208
27	Bamoli	179	62	Dhakpura	48	97	Jamunawata	30
28	Barari	184	63	Dhanagaon	142	98	Janu	4
29	Barauda Mashrakpur	240	64	Dhana Jivna	222	99	Jatipura	12
30	Basai	130	65	Dhana Khema	213	100	Jahndipur Bangar	191
31	Basonti	65	66	Dhana Lalchand	174	101	Jhandipur Khadar	190
32	Bati	89	67	Dhana Samasabad	181	102	Jhapara	57
33	Begampur	241	68	Dhana Teja	183	103	Jhudawai	236
34	Beraka	132	69	Dhana Viran	175	104	Jikhangaon	67
35	Beri	180	70	Dharampura	219	105	Jiroli	223

ALPHABETICAL LIST OF VILLAGES

MATHURA TAHSIL

S.No.	Name of Village	Location Code No.	S.No.	Name of Village	Location Code No.	S.No.	Name of Village	Location Code No.
1	2	3	1	2	3	1	2	3
106	Jodhpur	252	141	Mahmadpur	23	176	Nagla Mirzapur	242
107	Jonai	72	142	Maholi	118	177	Nagla Neta	61
108	Junhaidi	64	143	Mahuan	196	178	Nagla Sadola	106
109	Junsuti	126	144	Mai Mirzapur Bangar	151	179	Nagla Sawant	42
110	Karanpur	214	145	Mai Mirzapur Khadar	150	180	Nagri	137
111	Karnawal Bangar	169	146	Makhdum	200	181	Nainu Patti	34
112	Karnawal Khadar	170	147	Mal	176	182	Narholi	122
113	Kawaila	238	148	Malhu	37	183	Naugaon	115
114	Keshonpur Manoharpur	109	149	Malikpur	237	184	Neemgaon	18
115	Khamini	104	150	Malsarai	9	185	Newada	125
116	Kherat	194	151	Masumnagar	124	186	Ol	228
117	Kheria	178	152	Mathura Bangar	120	187	Padal	15
118	Kirarai	232	153	Mathura Khadar	146	188	Pali Brahminan	28
119	Koh	243	154	Meghpur	245	189	Pali Dongara	46
120	Koila Alipur Bangar	165	155	Mehroli	3	190	Pali Khera	117
121	Kuila Alipur Khadar	166	156	Mirpur	212	191	Palson	20
122	Konai	58	157	Mirzapur Brahminan	224	192	Pannapur	119
123	Konthra	27	158	Mora	102	193	Para Kham	211
124	Kosi Khurd	51	159	Mudseras	5	194	Pauri	249
125	Kota	97	160	Muiuddinpur	227	195	Pentha	24
126	Kunjera	16	161	Mukhrai	66	196	Phenchari	100
127	Kurkanda	185	162	Mundesi	140	197	Phondar	47
128	Ladpur	164	163	Murandpur	123	198	Pilu Sadikpur	177
129	Lalpur	44	164	Murshidpur Bangar	148	199	Pingari	216
130	Lohara	230	164	Murshidpur Khadar	147	200	Piprauth Murshadpur	253
131	Loria Patti	40	166	Mustafabad	210	201	Pura	56
132	Madanpura Bangar	167	167	Nabipur	135	202	Radhakund	17
133	Madanpura Khadar	168	168	Nagla Abua	226	203	Rahimpur	202
134	Madhopur	149	169	Nagla Bohra	114	204	Rahpura Jat	251
135	Madnuri Kund	32	170	Nagla Chhinga	38	205	Rajpur Bangar	84
136	Madora	8	171	Nagla Gaju	129	206	Rajpur Khadar	85
137	Maghera	69	172	Nagla Hirdainurullapur	215	207	Rajpur Naubaramad	87
138	Magorra	49	173	Nagla Kashi	113	208	Ral	63
139	Muhalsakraya Bangar	74	174	Nagla Mana	128	209	Rampur	139
140	Muhal sakraya Khadar	75	175	Nagla Maniram	163	210	Rasulpur	55

ALPHABETICAL LIST OF VILLAGES

MATHURA TAHSIL

S.No.	Name of village	Location Code No.	S.No.	Name of village	Location Code No.	S.No.	Name of village	Location Code No.
1	2	3	1	2	3	1	2	3
211	Raunchi Bangar	157	226	Satoha Asgarpur	119	241	Sunrakh Bangar	80
212	Raunchi Khadar	158	227	Seenh	1	242	Sunrakh Khadar	78
213	Retiamuhal Khadar	145	228	Senha	50	243	Tarsi	141
214	Rosu	206	229	Sersa	173	244	Tartura	152
215	Sakana	101	230	Shahpur Chaenpur	131	245	Tehra	82
216	Sakarwa	19	231	Shahpur Farah	195	246	Thirawali	209
217	Sakitra	20	232	Shahpur Jatan	133	247	Tond	10
218	Sakraya Bangar	73	233	Shajadpur Gujar	233	248	Tos	68
219	Sakraya Khadar	76	234	Shajadpur Pauri	246	249	Umari	138
220	Salempur Farah	201	235	Singa	39	250	Unchagaon	134
221	Salempur Mathura	116	236	Son	45	251	Uspar	136
222	Samaspur	143	237	Sonkh	25	252	Vrindaban Bangar	79
223	Sanora	207	238	Sonoth Janubi	53	253	Vrindaban Khadar	86
224	Sarai Azmabad	96	238	Sonoth Shumali	52			
225	Sarurpur	221	240	Sonsa	33			

2—मथुरा तहसील (ग्रामीण)

लोकेशन कोड नं० Location Code No.	गाँव का नाम Name of Village	गाँव का क्षेत्रफल (हेक्टेयर में) Area of Village (in hectare)	आबाद आवासीय मकानों की संख्या Occupied Residential Houses	परिवारों की संख्या No. of Households	कुल जनसंख्या संस्थागत और बेघर जनसंख्या सहित Total Population (including Institutional and Houseless Population)			अनुसूचित जातियाँ Scheduled Castes		अनुसूचित जनजातियाँ Scheduled Tribes		साक्षर Literates	
					व्य० P	पु० M	स्त्री F	पु० M	स्त्री F	पु० M	स्त्री F	पु० M	स्त्री F
1	2	3	4	5	6	7	8	9	10	11	12	13	14
मथुरा तहसील का योग		105949.16	50,165	54,025	329,230	182,632	146,598	44,532	35,869	...	...	78,480	11,618
विकास खण्ड गोवर्धन का योग		37156.02	17,493	18,319	111,750	61,773	49,977	12,253	9,953	...	...	26,160	3,088
न्याय पंचायत महरौली का योग		5800.56	2,316	2,421	15,135	8,450	6,685	1,821	1,498	...	...	2,820	218
1	सींह	656.42	235	245	1,692	969	723	202	166	...	...	405	21
2	पलसो	1,604.23	679	696	4,547	2,551	1,996	599	476	...	...	829	58
3	महरौली	1,210 05	464	496	2,940	1,659	1,281	495	422	...	...	798	75
4	जानू	1,260.64	388	359	2,545	1,405	1,140	277	221	...	...	399	38
5	मुडसेरस	895.20	356	387	2,241	1,252	989	118	105	...	...	300	25
6	दौलतपुर मथुरा	174 02	194	198	1,170	614	556	130	108	...	...	89	1
न्याय पंचायत गोजली का योग		3858.41	2,604	2,717	16,405	9,041	7,364	1.737	1,452	...	...	3,283	497
7	देवसेरस	1,147.73	674	702	4,620	2,592	2,028	424	354	...	...	761	72
8	मडौरा	491.71	252	257	1,581	879	702	93	84	...	...	198	11
9	मलसराय	264.67	221	229	1,322	714	608	135	125	...	...	367	18
10	टौड	252.13						गैर आबाद					
11	गौंठौली	965.21	430	449	2,689	1,464	1,225	483	393	...	...	479	40
12	जतीपुरा	321.74	413	425	2,346	1,271	1,075	268	225	...	...	668	203
13	आन्योर	415.22	614	655	3,847	2,121	1,726	334	271	...	...	810	153
न्याय पंचायत नीमगाँव का योग		5860.98	1,871	1,960	10,812	6,002	4,810	1,370	1,117	...	...	2,260	196
14	भगौसा	668.97	329	335	2,100	1,170	930	263	199	...	...	566	23
15	पाडल	766.50	280	300	1,732	960	772	367	305	...	...	390	59
16	कुन्जेरा	646.31	210	220	1,215	679	536	49	46	...	...	210	12
17	राधा कुण्ड देहात	1,137.06	87	87	484	271	213	114	84	...	...	134	18
18	नीम गाँव	874.41	394	424	2,534	1,399	1,135	278	236	...	...	436	35
19	सकरया	660.88	382	400	1,789	985	804	144	112	...	...	367	14
20	सकीतरा	426.55	90	94	545	302	243	34	28	...	...	79	15
21	गोवर्धन गौखा	368.68	42	43	207	116	91	73	65	...	...	32	4
22	गोवर्धन ब्रहमनान	311.62	57	57	206	120	86	48	42	...	...	46	16

RURAL PRIMARY CENSUS ABSTRACT

MATHURA TAHSIL (RURAL)—2

मुख्य काम करने वाले Main Workers										सीमांतिक काम करने वाले Marginal Workers		काम न करने वाले Non-Workers		गाँव का नाम Name of Village	लोकेशन कोड नं० Location Code No.
कुल मुख्य काम करने वाले Total Main Workers (I to IX)		काश्तकार Cultivators (I)		खेतिहर मजदूर Agricultural labourers (II)		पारिवारिक उद्योग उत्पादन, संसाधन सर्विसिंग व मरम्मत V (क) Household industry, manufacturing processing, servicing and repairs V (a)		अन्य काम करने वाले III,IV,V(ख), VI से IX Other workers III,IV,V(b), VI to IX							
पु० M	स्त्री F	पु० M	स्त्री F	पु० M	स्त्री F	पु० M	स्त्री F	पु० M	स्त्री F	पु० M	स्त्री F	पु० M	स्त्री F		
15	16	17	18	19	20	21	22	23	24	25	26	27	28	2	1
90,542	**2,033**	**54,835**	**760**	**14,097**	**479**	**2 492**	**141**	**19,148**	**623**	**110**	**580**	**91,980**	**144,015**	**Total of Mathura Tahsil**	
30,572	**816**	**20 801**	**396**	**4,336**	**212**	**901**	**43**	**4,534**	**165**	**61**	**442**	**31,140**	**48,719**	**Total of Govardhan Block**	
4,432	**114**	**3,348**	**56**	**572**	**28**	**110**	**1**	**402**	**29**	**10**	**242**	**4,008**	**6,329**	**Total of *Mahrauli* Nyay Panchayat**	
483	23	371	12	63	8	7	...	42	3	...	...	486	700	Seenh	1
1,292	74	837	35	163	15	70	...	222	24	...	...	1,259	1,922	Palson	2
859	9	656	5	100	2	5	...	98	2	10	242	790	1,030	Mehroli	3
793	7	580	3	173	3	23	1	17	...	...	...	612	1,133	Janu	4
650	...	621	...	21	...	...	...	8	...	...	...	602	989	Mudseras	5
355	1	283	1	52	...	5	...	15	...	...	...	259	555	Daulatpur Mathura	6
4,378	**235**	**2,883**	**144**	**523**	**60**	**133**	**2**	**839**	**29**	**3**	**32**	**4,660**	**7,097**	**Total of Gojali Nyay Panchayat**	
1,286	14	850	4	135	3	42	...	259	7	2	30	1,304	1,984	Devseras	7
499	181	428	120	36	49	...	...	35	12	...	...	380	521	Madora	8
377	3	264	1	52	2	15	...	46	...	...	2	337	603	Malsarai	9
							Uninhabited							Tond	10
680	25	441	13	145	3	12	2	82	7	...	...	784	1,200	Gantholi	11
499	1	200	...	14	...	32	...	253	1	...	...	772	1,074	Jatipura	12
1,037	11	700	6	141	3	32	...	164	2	1	...	1,083	1,715	Anore	13
2,991	**71**	**2,167**	**29**	**410**	**32**	**70**	...	**344**	**10**	...	**1**	**3,011**	**4,738**	**Total of Neemgaon Nyay Panchayat**	
547	2	362	...	96	...	5	...	84	2	...	...	623	928	Bhagosa	14
462	19	312	8	91	11	11	...	48	...	...	1	498	752	Padal	15
348	24	271	6	36	17	13	...	28	1	...	...	331	512	Kunjera	16
123	1	93	1	20	...	...	...	10	...	...	...	148	212	Radhakund	17
786	16	662	12	59	4	19	...	46	...	...	...	613	1,119	Neem Gaon	18
488	4	378	1	44	...	15	...	51	3	...	...	497	800	Sakarwa	19
138	1	79	...	23	...	...	...	36	1	...	...	164	242	Sakitara	20
49	3	6	1	30	...	...	...	13	2	...	...	67	88	Goverdhan Gorwa	21
50	1	4	...	11	...	7	...	28	1	...	...	70	85	Goverdhan Brahaminan	22

2—मथुरा तहसील (ग्रामीण)

1	2	3	4	5	6	7	8	9	10	11	12	13	14
	न्याय पंचायत बछगांव का योग	5003.72	2,035	2,118	14,576	7,927	6 649	1,455	1,172	...	...	3,526	363
23	महमदपुर	231.49	151	168	1,006	545	461	131	86	...	...	325	50
24	पैठा	1,247.29	391	399	2,686	1,472	1,214	215	182	...	...	646	78
25	सौंख देहात	1,007.30	230	234	1,461	832	629	138	104	...	...	346	4
26	बछगांव	2,263.08	1,091	1,138	8,195	4,445	3,750	825	660	...	...	1,868	189
27	कौथरा	254.56	172	179	1,228	633	595	146	140	...	...	341	42
	न्याय पंचायत अडींग का योग	4184.60	2,232	2,425	14,688	8,024	6,664	2,033	1,676	...	...	3,669	694
28	पाली ब्रह्मनान	199.52	120	126	915	482	433	8	11	...	...	200	33
29	अडींग	2210.47	1,331	1,507	8,893	4,847	4,046	1,502	1,251	...	...	2,356	545
30	जमुनावता	467.83	52	52	337	183	154	5	5	...	...	43	3
31	भवनपुरा	165.93	259	262	1,752	953	799	174	145	...	...	475	26
32	माधुरी कुण्ड	654.40	254	262	1,463	828	635	184	140	...	...	308	71
33	सौंसा	486.45	216	216	1,328	731	597	160	124	...	...	287	16
	न्याय पंचायत मल्हू का योग	4336.75	2,429	2,527	15,025	8,325	6,700	1,320	1,077	...	...	3,911	312
34	नैनू पटटी	1310.01	866	915	5,633	3,138	2,495	455	383	...	...	1,424	68
35	बोरपा	621.62	215	215	1,199	687	512	58	48	...	...	356	39
36	अहमल	629.71	455	459	2,253	1,226	1,027	269	237	...	...	619	58
37	मल्हू	422.10	221	230	1,546	838	708	189	151	...	...	494	43
38	नंगला छिगा	236.34	70	73	518	287	231	111	84	...	...	104	6
39	सींगा	516.80	255	265	1,657	915	742	109	69	...	...	293	17
40	लोरिया पटटी	600.17	347	370	2,219	1,234	985	129	105	...	...	621	81
	न्याय पंचायत सोन का योग	3370.34	1,652	1,708	10,571	5,895	4,676	972	761	...	...	2,662	233
41	भदार	221.78	71	81	597	337	260	99	69	...	...	176	18
42	नगला सावन्त	61.51						गैर आबाद					
43	चक सावंत	21.85						गैर आबाद					
44	लालपुर	685.56	279	283	1,694	950	744	308	258	...	...	404	35
45	सोन	630.52	285	299	1,904	1,048	856	150	110	...	...	489	85
46	पाली डूगर	388.92	139	139	864	490	374	72	40	...	...	225	10
47	फौंडर	1,360.20	878	906	5,512	3,070	2,442	343	284	...	...	1,368	85
	न्याय पंचायत मगोर्रा का योग	5750.66	2,354	2,443	14,538	8,109	6,429	1,545	1,200	...	...	4,029	575
48	ढकपुरा	169.57						गैर आबाद					

RURAL PRIMARY CENSUS ABSTRACT

MATHURA TAHSIL (RURAL)—2

15	16	17	18	19	20	21	22	23	24	25	26	27	28	2	1
3,901	**54**	**2,839**	**26**	**550**	**8**	**128**	**13**	**384**	**7**	**14**	**66**	**4,012**	**6,529**	**Total of Bachhgaon Nyay Panchayat**	
241	...	132	...	65	...	12	...	32	...	...	...	304	461	Mahmadpur	23
710	10	430	6	145	3	23	1	112	...	...	...	762	1,204	Pentha	24
431	8	315	3	50	...	11	4	55	1	...	...	401	621	Sonkh	25
2,225	35	1,763	17	239	5	66	8	157	5	14	66	2,206	3,649	Bachhgaon	26
294	1	199	...	51	...	16	...	28	1	...	...	339	594	Konthra	27
4,009	**125**	**2,134**	**36**	**940**	**42**	**121**	**10**	**814**	**37**	**1**	**2**	**4,014**	**6,537**	**Total of Adeeg Nyay Panchayat**	
229	6	152	2	64	3	4	...	9	1	...	...	253	427	Pali Brahminan	28
2,363	**96**	**1,115**	**30**	**499**	**29**	**96**	**10**	**653**	**27**	**1**	**2**	**2,483**	**3,948**	**Aring**	**29**
103	...	91	...	6	...	...	...	6	...	...	...	80	154	Zamunawata	30
489	16	355	3	87	7	1	...	46	6	...	...	464	763	Bhawanpura	31
440	6	232	1	134	3	12	...	62	2	...	...	388	629	Madhuri Kund	32
385	1	189	...	150	...	8	...	38	1	...	...	346	596	Sonsa	33
4,027	**96**	**2,900**	**60**	**577**	**19**	**124**	**5**	**426**	**12**	**25**	**23**	**4,273**	**6,581**	**Total of Malhu Nyay Panchayat**	
1,527	30	1,135	**15**	196	12	**53**	1	**143**	2	7	...	1,604	2,465	Nainu Patti	**34**
342	11	**281**	6	23	...	1	...	37	5	...	...	345	501	Borpa	35
564	33	348	24	153	**4**	15	2	**48**	3	1	...	661	994	Ahmal	**36**
445	5	282	1	75	3	7	...	**81**	1	...	...	393	703	Malhu	**37**
128	1	67	1	36	...	5	...	20	...	...	...	159	230	Nagla Chhinga	**38**
443	**2**	327	1	61	...	21	...	34	**1**	...	...	472	740	**Singa**	**39**
578	**14**	**460**	12	33	...	22	**2**	**63**	...	17	23	639	**948**	Loria Patti	40
2,880	**34**	**2,025**	**11**	**283**	**2**	**103**	**12**	**469**	**9**	**5**	**30**	**3,010**	**4,612**	**Total of Son Nyay Panchayat**	
147	2	99	...	28	2	2	...	18	...	...	...	190	**258**	Bhadar	**41**
							Uninhabited							Nagla Sawant	**42**
							Uninhabited							Chak Sawant	**43**
452	7	351	6	72	...	...	...	29	1	...	...	**498**	737	Lalpur	**44**
494	5	335	5	**42**	...	1	...	**116**	...	3	30	551	821	Son	**45**
225	...	148	...	65	...	3	...	9	...	...	...	265	374	Pali Dongara	**46**
1,562	20	1,092	...	76	...	97	12	297	8	2	...	1,506	2,422	Phondar	47
3,954	87	2,505	**34**	**481**	**21**	**112**	...	856	32	3	**46**	**4,152**	6,296	**Total of Magorra Nyay Panchayat**	
							Uninhabited							Dhakpura	**48**

2—मथुरा तहसील (ग्रामीण)

1	2	3	4	5	6	7	8	9	10	11	12	13	14
49	मगोरी	1768.13	1,265	1,303	7,906	4,398	3,508	829	681	...	...	2,267	355
50	सैंहा	223.39	94	98	606	334	272	64	49	...	...	134	20
51	कोसी खुर्द	798 47	434	452	2,622	1,470	1,152	407	291	...	...	665	77
52	सौनोठ शुमाली	256.18						गैर आबाद					
53	सौनोठ जनूबी	229.06	65	68	440	244	196	42	27	...	...	110	11
54	गोपालपुर	91.87	30	31	199	118	81	...	...	...	...	51	3
55	रसूलपुर	535.42	208	220	1,222	687	535	103	77	...	...	402	75
56	पुरा	534.61	189	202	1,127	622	505	72	50	...	...	320	32
57	झपरा	133.96	69	69	416	236	180	28	25	...	...	80	2
	विकास खण्ड मथुरा का योग	**41527.95**	**20,365**	**22,469**	**136,945**	**75.906**	**61,039**	**20,997**	**16,944**	**...**	**...**	**32,181**	**5,766**
	न्याय पंचायत राल का योग	**7494.65**	**3,221**	**3,415**	**21,333**	**11,744**	**9,589**	**2,754**	**2,303**	**...**	**...**	**4,649**	**622**
58	कोनई	763·67	199	209	1,352	727	625	134	127	...	...	217	18
59	भदाल इछा	342 78	135	145	791	461	330	107	76	...	...	256	29
60	भदाल सुन्दर	343.59	151	160	911	494	417	99	85	...	...	229	45
61	नगला नेता	116.96	45	49	312	180	132	48	28	...	...	60	5
62	बडौता	716.72	255	265	1,596	877	719	111	99	...	...	383	45
63	राल	2076.92	1,147	1,213	7,484	4,084	3,400	800	623	...	...	1,645	318
64	जुन्हैदी	477.55	164	178	1,152	618	534	82	79	...	...	224	25
65	बसौती	490.90	177	187	1,239	683	556	237	201	...	...	212	18
66	मुखराई	389.73	174	183	1,079	609	470	133	95	...	...	311	34
67	जिरवनगांव	708.23	299	322	2,116	1,166	950	522	476	...	...	372	22
68	तोष	541.89	272	286	1,702	970	732	185	164	...	...	392	29
69	मधेरा	525.71	203	218	1,599	875	724	296	250	...	...	348	34
	न्याय पंचायत जैत का योग	**8175.75**	**3,354**	**3,532**	**21,593**	**12,015**	**9,578**	**4,009**	**3,189**	**...**	**...**	**5,361**	**754**
70	जैत	1445.99	828	882	387	2,966	2,421	1,049	865	...	...	1,148	185
71	आटस बाँगर	1143.68	513	540	3,161	1,788	1,373	838	634	...	...	692	59
72	जौनाई	248.08	141	141	931	506	425	46	44	...	...	232	8
73	सकराया बाँगर	625.66	402	415	2,617	1,429	1,188	320	258	...	...	528	20
74	महाल सकराया बांगर	17.81	20	20	106	51	55	51	55	...	...	2	...
75	महाल सकराया खादर	9.71						गैर आबाद					
76	सकराया खादर	724.01						गैर आबाद					
77	आटस खादर	432.62						गैर आबाद					
78	सुनरख खादर	45.33						गैर आबाद					

RURAL PRIMARY CENSUS ABSTRACT

MATHURA TAHSIL (RURAL)—2

15	16	17	18	19	20	21	22	23	24	25	26	27	28	2	1
2,189	57	1,181	25	307	11	99	...	602	21	...	...	2,209	3,451	Magorra	49
152	10	103	7	13	...	2	...	34	3	...	...	182	262	Senha	50
715	...	607	...	21	...	4	...	83	...	...	...	755	1,152	Kosi Khurd	51
							Uninhabited							Sonoth Shumali	52
107	...	81	...	18	...	...	...	8	...	...	...	137	196	Sonoth Janubi	53
52	...	44	...	...	...	...	...	8	...	...	3	66	78	Gopalpur	54
350	3	233	2	21	...	5	...	91	1	...	...	337	532	Rasulpur	55
289	15	183	...	81	10	2	...	23	5	3	43	330	447	Pura	56
100	2	73	...	20	...	...	...	7	2	...	...	136	178	Jhapara	57
37,572	**743**	**20,915**	**245**	**6,092**	**170**	**791**	**50**	**9,774**	**278**	**27**	**67**	**38,307**	**60,229**	**Total of Mathura Block**	
6,009	**166**	**4,185**	**62**	**982**	**46**	**147**	**10**	**695**	**48**	...	...	**5,735**	**9,423**	**Total of Ral Nyay Panchayat**	
390	...	354	...	4	...	1	...	31	...	...	...	337	625	Konai	58
229	...	140	...	53	...	14	...	22	...	...	...	232	330	Bhadal Inchha	59
248	11	197	9	19	1	6	1	26	...	...	...	246	406	Bhadal Sundar	60
113	...	86	...	25	...	...	...	2	...	...	...	67	132	Nagla Neta	61
478	1	361	...	65	...	1	...	51	1	...	...	399	718	Badhauta	62
2,041	91	1,349	38	386	18	67	7	239	28	...	...	2,043	3,309	Ral	63
316	...	250	...	13	...	16	...	37	...	...	...	302	534	Jamaidi	64
361	4	233	...	13	1	8	...	107	3	...	...	322	552	Basonti	65
292	5	171	2	57	...	6	...	58	3	...	...	317	465	Mukhrai	66
616	26	440	...	124	11	15	2	37	13	...	...	550	924	Jikhangaon	67
492	7	336	2	118	5	6	...	32	...	...	...	478	725	Tos	68
433	21	268	11	105	10	7	...	53	...	...	...	442	703	Maghera	69
5,743	**93**	**35,868**	**20**	**925**	**23**	**60**	**5**	**1,172**	**45**	**1**	**29**	**6,271**	**9,456**	**Total of Jait Nyay Panchayat**	
1,387	25	803	5	368	14	12	...	204	6	...	10	1,579	2,386	Jait	70
1,010	...	790	...	153	...	...	...	67	...	1	...	777	1,373	Atas Bangar	71
201	1	145	1	34	...	6	...	16	...	...	...	305	424	Jonai	72
726	5	677	...	39	1	1	...	9	4	...	...	703	1,183	Sakraoya Bangar	73
35	2	34	2	...	...	...	...	1	...	...	19	16	34	Mahal Sakraya Bangar	74
							Uninhabited							Manal Sakraya Khadar	75
							Uninhabited							Sakraya Khadar	76
							Uninhabited							Atas Khadar	77
							Uninhabited							Sunrakh Khadar	78

2—मथुरा तहसील (ग्रामीण)

1	2	3	4	5	6	7	8	9	10	11	12	13	14
79	वृन्दावन बाँगर	463.79	56	58	190	140	50	...	...	...	...	71	25
80	सनरख बाँगर	871.72	301	323	2,201	1,219	982	914	676	...	...	675	92
81	छटीकरा	569.82	380	411	2,615	1,492	1,123	403	295	...	...	843	181
82	तेहरा	238.37	212	228	1,502	798	704	40	40	...	...	379	18
83	धौरेरा बांगर	236.34	165	166	978	526	452	221	194	...	...	187	38
84	राजपुर बांगर	361.40	304	313	1,749	1,002	747	127	128	...	...	554	125
85	राजपुर खादर	288.96	15	15	39	28	11	...	...	...	...	24	2
86	वृन्दावन खादर	187.38	15	18	112	65	47	...	...	...	...	22	1
87	राजपुर नौबरामद							गैर आबाद					
88	धौरेरा खादर	265.08	2	2	5	5	...	...	...	...	...	4	...
	न्याय पंचायत बाटी का योग	**4915.08**	**2,146**	**3,405**	**20,606**	**11,481**	**9,125**	**2,722**	**2,181**	**...**	**...**	**4,128**	**539**
89	बाटी	1214.81	477	750	4,636	2,594	2,042	635	484	...	...	1,173	117
90	अल्हैपुर	158.64	58	60	446	251	195	45	32	...	...	140	40
91	छरौरा	310.40	233	234	1,424	765	659	83	70	...	...	283	6
92	अहिल्यागंज बांगर	214.49	42	45	339	215	124	4	4	...	...	83	3
93	अहिल्यागंज खादर	211.66	8	8	22	14	8	...	...	...	...	6	1
94	जयसिंहपुरा खादर	152.57	7	9	10	10	...	...	...	...	...	...	...
95	जयसिंहपुरा बाँगर	294.22	350	580	2,624	1,488	1,136	103	81	...	...	552	192
96	सराय आजमाबाद	54.23	84	89	504	250	254	...	...	...	...	79	24
97	कोटा	535.82	178	391	1,673	940	733	409	341	...	...	376	86
98	बाजना	180.50	120	347	1,561	865	696	621	503	...	...	129	5
99	अरेहरा	373.54	112	135	925	514	411	121	92	...	...	93	...
100	फैचरी	288.15	151	216	3,048	1,705	1,343	200	147	...	...	422	23
101	सकना	238.77	76	106	647	351	296	83	80	...	...	193	20
102	मौरा	687.18	250	435	2,747	1,519	1,228	418	347	...	...	599	22
	न्याय पंचायत सतोहा का योग	**3832.10**	**2.094**	**2,185**	**14,188**	**7,856**	**6,332**	**2,332**	**1,816**	**...**	**...**	**3,084**	**620**
103	जचौदा	694.87	247	253	1,651	943	708	107	82	...	...	408	27
104	खामिनी	360.59	287	305	2,401	1,315	1,086	429	364	...	...	451	21
105	दतिया	271.15	156	157	957	522	435	176	131	...	...	220	24
106	नगला सदोला	86.20	40	41	297	171	126	149	111	...	...	72	1
167	गनेशरा	483.21	157	171	1.153	629	524	177	152	...	...	183	10
108	गोविन्दपुर	193.85	68	82	462	258	204	195	141	...	...	77	7
109	केशोपुर मनोहरपुर	244.03	258	276	1,510	797	713	10	7	...	...	636	447

RURAL PRIMARY CENSUS ABSTRACT

MATHURA TAHSIL (RURAL)—2

15	16	17	18	19	20	21	22	23	24	25	26	27	28	2	1
35	3	2	...	...	...	1	2	32	1	...	...	105	47	Virindaban Bangar	79
544	21	296	4	126	6	8	...	114	11	...	...	675	961	Sunrakh Bangar	80
633	7	249	5	42	...	12	...	330	2	...	...	859	1,116	Chhati Kara	81
406	...	262	...	65	...	9	...	70	...	...	...	392	704	Tehra	82
251	7	61	3	54	1	11	2	125	1	...	...	275	445	Dhorera Bangar	83
474	21	254	...	25	1	...	1	195	19	...	...	528	726	Rajpur Bangar	84
6	...	6	...	...	...	...	...	...	...	...	...	22	11	Rajpur Khadar	85
30	1	7	...	18	...	...	...	5	1	...	...	35	46	Vrindaban khadra	86
							Uninhabited							Rajpur Naubaramad	87
5	...	...	...	1	...	...	...	4	...	...	...	...	...	Dhorera Khadar	88
5,895	**147**	**3,169**	**48**	**1,121**	**58**	**117**	**8**	**1,488**	**33**	...	...	**5,586**	**8,978**	**Total of Bati Nyay Panchayat**	
1,327	15	738	11	264	2	23	...	302	2	...	...	1,267	2,027	Bati	89
95	...	60	...	14	...	6	...	15	...	...	...	156	195	Allhepur	90
371	1	196	1	17	...	2	...	156	...	...	...	394	658	Chharaura	91
76	...	45	...	...	...	1	...	30	...	...	...	139	124	Ahilyaganj Bangar	92
11	...	11	...	...	...	...	...	...	...	...	...	3	8	Ahilyaganj Khadar	93
10	...	10	...	...	...	...	...	...	...	...	...	...	...	Jaisinghpur Khadar	94
800	34	267	...	150	9	42	...	341	25	...	...	688	1,102	Jaisinghpura Bangar	95
136	2	20	1	...	...	1	...	115	1	...	...	114	252	Sarai Azamabad	96
457	8	239	3	27	1	...	1	191	3	...	...	483	725	Kota	97
468	37	225	15	162	21	5	...	76	1	...	...	397	659	Bajana	98
295	...	243	...	35	...	4	...	13	...	...	...	219	411	Arhera	99
900	37	558	14	192	21	17	2	133	...	...	95	805	1,306	Phenchari	100
198	...	128	...	56	...	1	...	13	...	...	...	153	296	Sakana	101
751	13	429	3	204	4	15	5	103	1	...	...	768	1,215	Mora	102
3,798	**41**	**2,040**	**18**	**853**	**3**	**88**	**6**	**817**	**14**	**2**	**29**	**4,056**	**6,262**	**Total of Satoha Nyay Panchayat**	
435	1	295	...	72	...	15	1	53	...	...	...	508	707	Jachonda	103
661	...	240	...	290	...	31	...	100	...	...	...	654	1,086	Khamini	104
265	5	171	1	16	...	5	1	73	3	2	29	255	401	Datiya	105
76	4	56	1	2	...	...	3	18	...	...	...	95	122	Nagla Sadola	106
322	4	223	4	82	...	1	...	16	...	...	...	307	520	Ganeshra	107
140	...	66	...	1	...	...	...	73	...	...	...	118	204	Govindpur	108
322	10	4	1	...	...	21	...	297	9	...	...	475	703	Keshopur Manoharpur	109

2—मथुरा तहसील (ग्रामीण)

1	2	3	4	5	6	7	8	9	10	11	12	13	14
110	बाकरपुर मथुरा	249.30	103	103	670	377	293	115	90	...	...	135	6
111	गिरधरपुर	195.87	140	140	872	475	397	211	154	...	...	164	3
112	सतोहा असगरपुर	443.15	316	331	2,169	1,222	947	237	180	...	...	354	39
113	नगला काशी	373.13	220	224	1,346	756	590	466	365	...	...	251	27
114	नगला बोहरा	236.75	102	102	700	391	309	60	39	...	...	133	8
	न्याय पंचायत महोली का योग	**4406.37**	**2,489**	**2,617**	**15,978**	**8,856**	**7,122**	**3,344**	**2,714**	**...**	**...**	**3,691**	**623**
115	नौगाँव	551.20	250	280	1,758	943	815	426	384	...	...	244	26
116	सलैमपुर मथुरा	235.54	181	181	1,237	698	539	111	80	...	...	246	4
117	पाली खेड़ा	259.41	227	239	1,272	698	574	304	247	...	...	202	15
118	महोली	129.50	419	451	3,000	1,688	1,312	262	214	...	...	684	90
119	पन्नापुर	133.15	221	221	1,174	651	523	24	22	...	...	289	69
120	माथुरा बाँगर	965.61	268	286	1,512	847	665	397	325	...	...	517	216
121	बिरजापुर	233.92	380	390	2,383	1,323	1,060	712	566	...	...	647	99
122	नरहौली	307.98	284	296	1,660	929	731	579	445	...	...	410	79
123	मुरन्दपुर	213.68	117	125	911	483	428	136	123	...	...	198	15
124	मासुमनगर	1132.35	67	73	531	295	236	153	135	...	...	110	...
125	नबादा	244.03	75	75	540	301	239	240	173	...	...	144	10
	न्याय पंचायत उसपार का योग	**3689.66**	**1,962**	**2,010**	**12,248**	**6,866**	**5,382**	**1,871**	**1,510**	**...**	**...**	**2,687**	**274**
126	जुनसुटी	716.72	387	399	2,589	1,433	1,156	692	577	...	...	510	36
127	हकीमपुर	207.21	154	154	989	558	431	63	60	...	...	225	25
128	नगला माना	172.81	148	148	863	475	388	71	64	...	...	142	4
129	नगला गजू	178.07	26	31	218	122	96	24	13	...	...	73	5
130	बसई	207.21	48	53	342	183	159	37	31	...	...	51	1
131	शाहपुर चैनपुर	339.95	79	89	549	303	246	3	6	...	...	131	15
132	बेराका	95.51	52	52	339	193	146	45	33	...	...	65	2
133	शाहपुर जटान	101.98	88	88	509	294	215	101	75	...	...	131	13
134	ऊँचागांव	696.49	280	283	1,626	924	702	300	240	...	...	343	35
135	नवीपुर	469.86	119	122	682	391	291	134	91	...	...	202	12
136	उसपार	503.85	581	591	3,542	1,990	1,552	401	320	...	...	814	126
	न्याय पंचायत धनगाँव का योग	**3543.98**	**1,803**	**1,886**	**11,473**	**6,387**	**5,086**	**1,551**	**1,275**	**...**	**...**	**3,170**	**549**
137	नगरी	254.96	85	95	619	342	277	54	49	...	...	156	6
138	ऊमरी	365.46	267	287	1,719	992	727	216	148	...	...	551	51
139	रामपुर	327.00	246	248	1,440	789	651	197	160	...	...	503	85

RURAL PRIMARY CENSUS ABSTRACT

MATHURA TAHSIL (RURAL)—2

15	16	17	18	19	20	21	22	23	24	25	26	27	28	2	1
171	4	100	2	2	...	...	...	69	2	...	...	206	289	Baqarpur Mathura	110
221	...	101	...	109	...	1	...	10	...	...	...	254	397	Girdharpur	111
614	9	361	5	132	3	14	1	107	...	...	...	608	938	Sitoha Asgarpur	112
372	2	276	2	95	...	...	...	1	...	...	...	384	588	Nagla Kashi	113
199	2	147	2	52	...	...	...	...	...	...	...	192	307	Nagla Bohra	114
4,362	**111**	**1,532**	**10**	**393**	**14**	**139**	**7**	**2,298**	**80**	**...**	**1**	**4,494**	**7,010**	**Total of Maholi Nyay Panchayat**	
448	12	202	1	135	10	8	1	103	...	...	1	495	802	Naugaon	115
363	1	266	...	26	1	...	...	71	...	...	...	335	538	Salempur Mathura	116
375	57	82	...	16	...	7	...	270	57	...	...	323	517	Pali Khera	117
846	10	399	4	70	1	37	3	340	2	...	...	842	1,302	Maholi	118
346	5	3	...	3	...	11	...	329	5	...	...	305	518	Pannapur	119
404	5	3	...	61	2	20	...	320	3	...	...	443	660	Mathura Bangar	120
638	3	125	1	47	...	17	1	449	1	...	...	685	1,057	Birjapur	121
456	16	120	3	7	...	39	2	290	11	...	...	473	715	Narholi	122
227	...	126	...	6	...	...	...	95	...	...	...	256	428	Muramdpur	123
134	1	129	1	2	...	...	...	3	...	...	...	161	235	Masumnagar	124
125	1	77	...	20	...	...	...	28	1	...	...	176	238	Nawada	125
3,307	**91**	**2,297**	**65**	**524**	**8**	**45**	**1**	**441**	**17**	**24**	**1**	**3,535**	**5,290**	**Total of Uspar Nyay Panchayat**	
698	67	531	57	118	3	10	...	39	7	...	...	735	1,089	Junsuti	126
235	1	141	...	76	...	...	...	18	...	...	...	323	430	Hakimpur	127
200	1	139	...	14	...	1	...	46	1	...	...	275	387	Naglamana	128
55	...	31	...	14	...	...	...	10	...	...	...	67	96	Nagla Gaju	129
66	1	36	...	2	...	...	...	28	1	24	1	93	157	Basai	130
155	...	114	...	33	...	...	...	8	...	...	...	148	246	Shahpur Chenpur	131
84	...	49	...	29	...	...	...	6	...	...	...	109	146	Beraka	132
154	...	66	...	67	...	...	...	21	...	...	...	140	215	Shahpur Jatan	133
463	8	345	4	37	2	6	1	75	1	...	...	461	694	Unchagaon	134
174	9	93	...	30	3	6	...	45	6	...	...	217	282	Nabipur	135
1,023	4	752	4	104	...	22	...	145	...	...	...	967	1,548	Uspar	136
3,197	**32**	**1,959**	**10**	**520**	**11**	**65**	**3**	**653**	**8**	**...**	**...**	**3,190**	**5,054**	**Total of Dhangaon Nyay Panchayat**	
180	...	137	...	9	...	...	...	34	...	...	...	162	277	Nagri	137
483	11	327	3	91	7	10	...	55	1	...	...	509	716	Umari	138
427	7	330	4	31	1	1	...	65	2	...	...	362	644	Rampur	139

2—मथुरा तहसील (ग्रामीण)

1	2	3	4	5	6	7	8	9	10	11	12	13	14
140	मुड़ैसी	390·54	155	167	971	528	443	174	154	...	...	307	64
141	तारसो	465 81	273	278	1,598	922	676	361	273	...	...	450	64
142	धनगांव	619.19	318	323	2,080	1,134	946	268	253	...	...	481	140
143	समसपुर	374.75	162	168	986	542	444	71	58	...	...	269	47
144	भैंसा	746.27	297	320	2,060	1,138	922	210	180	...	...	453	92
	न्याय पंचायत औरंगाबाद का योग	**5470.36**	**3,296**	**3,419**	**19,526**	**10,701**	**8,825**	**2,414**	**1,956**	...	...	**5,411**	**1,785**
145	रेतिया महाल खादर	38.45						गैर आबाद					
146	मथुरा खादर	28.33						गैर आबाद					
147	मुर्शिदपुर खादर	65.97						गैर आबाद					
148	मुर्शिद पुर बांगर	17.81	19	19	91	40	51	...	...	...	...	21	6
149	माधौपुर	127.08	25	28	146	75	71	74	69	...	...	35	4
150	मई मिर्जापुर खादर	176.85						गैर आबाद					
151	मई मिर्जापुर बाँगर	92.68	422	442	2,810	1,495	1,315	313	270	...	...	651	93
152	तरतरा	98.34	39	39	286	162	124	2	1	...	...	116	38
153	मडूकी	613.53	451	487	3,163	1,737	1,426	519	417	...	...	751	117
154	आजमपुर	97.53	32	32	196	114	82	15	9	...	...	36	7
155	औरंगाबाद बांगर	286.53	690	704	3,657	2,026	1,631	401	309	...	...	982	357
156	औरंगाबाद खादर	138.41						गैर आबाद					
157	रौंची बांगर	175.64	198	198	984	579	405	32	21	...	...	346	114
158	रौंची खादर	9.31						गैर आबाद					
159	बाद	1175.25	625	648	3,279	1,793	1,486	168	140	...	...	1,169	651
160	अंगनपुरा	276.41	99	101	573	294	279	192	165	...	...	100	2
161	बबुरी गरवी	166.33	71	72	515	263	252	5	5	...	...	101	9
162	बबुरी सरकी	107.25	42	43	256	138	118	114	94	...	...	56	...
163	नगला मनीराम	79.73	25	29	160	81	79	3	1	...	...	19	2
164	लाढ़पुर	356.54	227	234	1,239	705	534	444	338	...	...	288	78
165	कोइला अलीपुर बाँगर	625.26	155	157	969	535	434	54	53	...	...	250	38
166	कोइला अलीपुर खादर	119.39	33	33	177	99	78	...	...	...	...	48	12
167	मदनपुरा खादर	74.46						गैर आबाद					
168	मदनपुरा बाँगर	94.70	44	47	298	165	133	...	...	...	...	115	22
169	करनावाल बाँगर	372.73	99	106	727	400	327	78	64	...	...	327	235
170	करनावाल खादर	55.85						गैर आबाद					
	विकास खण्ड फरह का योग	**27265.19**	**12,307**	**13,237**	**80,535**	**44,953**	**35,582**	**11,282**	**8,972**	...	...	**20.139**	**2.764**
	न्याय पंचायत पीलू सादिकपुर का योग	**4053.47**	**1,933**	**2,118**	**12,345**	**6,930**	**5,415**	**1,410**	**1,096**	...	...	**2.831**	**286**
171	भुड़रसू	422.10	327	355	1,868	1,048	820	271	221	...	...	302	7

RURAL PRIMARY CENSUS ABSTRACT

MATHURA TAHSIL (RURAL)—2

15	16	17	18	19	20	21	22	23	24	25	26	27	28	2	1
234	...	123	...	31	...	11	...	69	...	...	...	294	443	Mundesi	140
459	5	268	...	47	...	13	2	131	3	...	...	463	671	Tarsi	141
548	6	272	2	162	1	18	1	96	2	...	...	586	940	Dhangaon	142
277	3	224	1	43	2	2	...	8	...	...	...	265	441	Samaspur	143
589	...	278	...	106	...	10	...	195	...	...	...	549	922	Bhainsa	144
5,261	**62**	**2,147**	**12**	**774**	**7**	**130**	**10**	**2,210**	**33**	...	**7**	**5,140**	**8,756**	**Total of Aurangabad Nyay Panchayat**	
								Uninhabited						Ratia Muhal Khadar	145
								Uninhabited						Mathura Khadar	146
								Uninhabited						Murshidpur Khadar	147
19	4	11	1	1	...	...	...	7	3	...	7	21	40	Murshidpur Bangar	148
37	...	33	...	...	...	...	...	4	...	...	...	38	71	Madhopur	149
								Uninhabited						Mai Mirjapur Khadar	150
697	4	242	2	295	...	6	...	154	2	...	...	798	1,311	Mai Mirjapur Bangar	151
74	1	16	...	...	...	...	...	58	1	...	...	88	123	Tartura	152
836	13	368	1	107	4	25	6	336	2	...	...	901	1,413	Aduki	153
56	...	35	...	...	...	10	...	11	...	...	...	58	82	Azampur	154
972	15	118	...	55	1	57	4	742	10	...	...	1,054	1,616	Aurangabad Bangar	155
								Uninhabited						Aurangabad Khadar	156
343	4	51	1	29	1	...	...	263	2	...	...	236	401	Raunchi Bangar	157
								Uninhabited						Raunchi Khdar	158
895	12	332	1	19	...	23	...	521	11	...	...	898	1,474	Bad	159
155	1	37	...	93	1	2	...	23	...	...	...	139	278	Anganpura	160
140	2	55	1	60	...	...	...	25	1	...	...	123	250	Baburi Garvi	161
66	...	49	...	5	...	6	...	6	...	...	...	72	118	Buburi Sarki	162
46	...	25	...	1	...	...	...	20	...	...	...	35	79	Nagla Maniram	163
317	6	271	5	43	...	...	...	3	1	...	...	388	528	Ladpur	164
267	...	180	...	61	...	1	...	25	...	...	...	268	434	Koila Alipur Bangar	165
49	...	38	...	3	...	...	...	8	...	...	...	50	78	Koila Alipur Khadar	166
								Uninhabited						Madanpura Khadar	167
84	...	84	...	...	...	...	...	...	...	...	...	81	133	Madanpura Bangar	168
208	...	202	...	2	...	...	...	4	...	...	...	192	327	Karnawal Bangar	169
								Uninhabited						Karnawal Khadar	170
22,398	**444**	**13,089**	**119**	**3,669**	**97**	**800**	**48**	**4,840**	**180**	**22**	**71**	**22,533**	**35,067**	**Total of Farah Block**	
3,419	**36**	**2,168**	**9**	**634**	**5**	**42**	**1**	**575**	**21**	**3**	**5**	**3,508**	**5,374**	**Total of Pilu Sadikpur Nyay Panchayat**	
523	6	297	2	60	1	14	...	152	3	...	...	525	814	Bhudarsu	171

2—मथुरा तहसील (ग्रामीण)

1	2	3	4	5	6	7	8	9	10	11	12	13	14
172	छड़गाँव	575.89	224	233	1,359	761	598	233	195	...	...	425	49
173	सेरसा	552.42	334	354	2,035	1,146	889	264	195	...	...	440	22
174	धनालालचंद	177.66						गैर आबाद					
175	धानावीरान	174.02	38	38	181	101	80	101	80	...	...	22	...
176	माल	256.18	142	142	883	463	420	68	46	...	...	235	23
177	पीलू सदिकपुर	625.26	274	274	1,573	899	674	66	46	...	...	373	44
178	खेरिया	201.12	106	116	680	402	278	124	89	...	...	160	11
179	बामोली	302.72	78	87	568	332	236	33	26	...	...	151	17
180	बेरी	766.10	410	519	3,198	1,778	1,420	250	198	...	...	723	113
न्याय पंचायत बरारी का योग		3,027·56	1,690	1,767	10,742	6,060	4,682	1,393	1,075	...	...	2,703	285
181	धाना समसाबाद	249.30	204	204	1,220	689	531	214	166	...	...	308	54
182	भाई	603.41	423	445	2,770	1,540	1,230	274	222	...	...	551	32
183	धानातेजा	184.95	279	311	1,653	960	693	82	61	...	...	514	40
184	बरारी	394.58	251	251	1,541	905	636	332	233	...	...	535	76
185	कुरकन्दा	400.65	83	93	686	396	290	7	5	...	...	213	48
186	बलरई बाँगर	252.53	143	143	869	476	393	179	144	...	...	201	21
187	आमला सुल्तानपुर बांगर	496.57	129	139	833	436	397	133	113	...	...	77	1
188	आमला सुल्तानपुर खादर	59.49						गैर आबाद					
189	बलरई खादर	...						गैर आबाद					
190	झन्डीपुर खादर	...						गैर आबाद					
191	झन्डीपुर बांगर	386,08	178	181	1,170	658	512	172	131	...	...	304	13
न्याय पंचायत दौलतपुर फरह का योग		4,853.95	1,752	1.842	11,257	6,244	5,013	2,613	2,104	...	...	2,388	176
192	गढ़ापा लतीफपुर खादर	175.64						गैर आबाद					
193	गढ़ापा लतीफपुर बाँगर	823.56	279	290	1,834	1,047	787	613	458	...	...	417	20
194	खेरट	321.74	40	40	257	145	112	14	10	...	...	41	...
195	शाहपुर फरह	337.92	68	78	558	307	251	4	2	...	...	90	...
196	महुअन	408.75	314	319	1,852	976	876	507	459	...	...	412	18
197	फतिहा	201.12	113	114	745	416	329	53	41	...	...	142	7
198	हतावली	167.95	39	39	259	141	118	35	33	...	...	68	5
199	दौलतपुर फरह	395.39	217	226	1,328	753	575	527	402	...	...	267	19
200	मखदूम	424.53	132	149	837	480	357	81	57	...	...	212	34
201	सलैमपुर फरह	588 43	99	117	627	330	297	201	182	...	...	121	4
202	रहीमपुर	139 22	47	47	338	195	143	...	...	...	...	63	4
203	चन्द्रभान	169 57	134	143	865	472	393	190	180	...	...	227	36

RURAL PRIMARY CENSUS ABSTRACT

MATHURA TAHSIL (RURAL)—2

15	16	17	18	19	20	21	22	23	24	25	26	27	28	2	1
362	13	250	6	30	2	6	...	76	5	...	...	399	585	Chharhgaon	172
560	...	429	...	103	...	...	...	28	...	...	...	586	889	Sersa	173
							Uninhabited							Dhanalalchand	174
53	1	21	...	22	...	...	1	10	...	...	...	48	79	Dhana Viran	175
243	6	137	...	66	1	...	...	40	5	...	...	220	414	Mal	176
438	1	242	...	179	...	3	...	14	1	...	...	461	673	Pilu Sadikpur	177
177	...	110	...	33	...	...	...	34	...	...	...	225	278	Kheria	178
150	...	97	...	1	...	4	...	48	...	...	...	182	236	Bamoli	179
913	9	585	1	140	1	15	...	173	7	3	5	862	1,406	Beri	180
3,915	**76**	**1,528**	**33**	**314**	**10**	**97**	**1**	**1,076**	**32**	...	**76**	**3,045**	**4,590**	**Total of Barari Nyay Panchayat**	
339	6	187	...	96	1	4	...	52	5	...	...	350	525	Dhana Samsabad	181
797	11	444	1	6	...	21	1	326	9	...	16	743	1,203	Bhai	182
517	35	176	23	27	7	15	...	299	5	...	...	443	658	Dhanateja	183
457	3	130	...	40	1	28	...	259	2	...	...	448	633	Barari	184
175	3	146	...	3	1	1	...	25	2	...	...	221	287	Kurkanda	185
218	13	132	7	4	...	15	...	67	6	...	...	258	380	Balrai Bangar	186
234	1	164	1	52	...	9	...	9	...	...	...	202	396	Amla Sultanpur Bangar	187
							Uninhabited							Amla Sultanpur Khadar	188
							Uninhabited							Balrai Khadar	189
							Uninhabited							Jhandipur Khadar	190
278	4	149	1	86	...	4	...	39	3	...	...	380	508	Jhandipur Bangar	191
3,183	**70**	**1,794**	**16**	**559**	**11**	**96**	...	**734**	**43**	**8**	...	**3,053**	**4,943**	**Total of Daulatpur Farah Nyay Panchayat**	
							Uninhabited							Garhaya Latifpur Khadar	192
566	6	416	5	62	...	11	...	77	1	...	...	481	781	Garhaya Latifpur Bangar	193
64	1	38	...	...	...	...	...	26	1	3	...	78	111	Kherat	194
136	2	94	...	1	...	...	...	41	2	5	...	166	249	Shahpur Farah	195
494	15	250	4	135	9	1	...	108	2	...	...	482	861	Mahuan	196
187	...	85	...	26	...	...	...	76	...	...	...	229	329	Fatiha	197
74	...	66	...	...	...	1	...	7	...	...	...	67	118	Hatawali	198
388	2	184	...	142	1	18	...	44	1	...	...	365	573	Daulatpur Farah	199
277	1	94	...	92	1	50	...	41	...	...	...	203	356	Makhdum	200
182	3	179	2	4	...	...	...	49	1	...	...	148	294	Salempua Farah	201
91	2	61	...	7	...	4	...	19	2	...	...	104	141	Rahimpur	202
226	6	94	...	46	...	...	...	86	6	...	...	246	387	Chandrabhan	203

2—मथुरा तहसील (ग्रामीण)

1	2	3	4	5	6	7	8	9	10	11	12	13	14
204	बिसू	297.05	140	140	939	510	429	139	109	...	...	197	22
205	जलाल	99.15	75	75	438	255	183	189	126	...	...	76	1
206	रौसू	303.93	55	65	380	217	163	60	45	...	...	55	6
न्याय पंचायत परखम का योग		3,751.97	1,659	1,772	10,509	5,880	4,629	1,453	1,163	...	...	2,653	418
207	सनौरा	402.27	181	191	1,165	647	518	144	112	...	...	369	29
208	जमालपुर	363.83	158	158	916	526	390	75	50	...	...	208	12
209	थिरावली	321 33	134	150	845	471	374	57	33	...	...	176	14
210	मुस्तफाबाद	632.14	386	406	2,231	1,247	984	322	272	...	...	564	140
211	परखम	349.66	232	265	1,583	890	693	347	273	...	...	464	74
212	मीरपुर	336 31	47	57	298	169	129	93	86	...	...	79	7
213	धानाखेमा	244.44	68	71	436	249	187	4	1	...	...	102	15
214	करनपुर	258.60	78	86	480	257	223	109	95	...	...	171	46
215	नगला हृदयनूरउल्लापुर	167.95	78	78	557	303	254	26	20	...	...	113	11
216	पींगरी	675.44	297	310	1,998	1,121	877	276	221	...	...	407	70
न्याय पंचायत धानाजीवना का योग		2,275.22	906	993	5,957	3,285	2,672	435	351	...	...	1,768	446
217	गढ़ी इकदन्ता	143.26	51	51	297	161	136	31	26	...	...	85	11
218	हसनपुर	45.73	9	9	55	30	25	...	...	...	...	21	...
219	धर्मपुरा	450.43	241	241	1,384	757	627	114	71	...	...	354	69
220	गढ़ी रामबल	117.36	60	63	372	199	173	4	8	...	...	129	38
221	सरूरपुर	338.33	116	180	1,014	549	465	72	69	...	...	314	202
222	धाना जीवना	236.75	168	178	1,068	584	484	81	73	...	...	344	53
223	जिरौली	262.65	78	78	464	256	208	44	35	...	...	123	14
224	मिर्जापुर ब्रह्मनान	241.61	71	71	542	321	221	54	43	...	...	171	43
225	गाँजौली	439.10	112	122	761	428	333	35	26	...	...	227	16
न्याय पंचायत ओल का योग		3,255.42	1,890	2,070	12,966	7,141	5,825	2,336	1,889	...	...	3,031	537
226	नगला अबुआ	131.53	168	181	1,140	652	488	116	92	...	...	129	1
227	मुईउद्दीनपुर	95.91	51	51	284	150	134	71	64	...	...	65	10
228	ओल	1,325.80	886	973	6,218	3,418	2,800	1,245	1,005	...	...	1,489	325
229	चौकीपुर कलां	230 06	99	99	829	442	387	116	89	...	...	279	85
230	लोहारा	363.83	173	184	1,047	598	449	250	192	...	...	294	18
231	भदेरुआ	362.21	198	205	1,199	649	550	171	139	...	...	328	37
232	किरारई	391.75	196	235	1,419	772	647	265	224	...	...	283	55
233	शहजादपुर गूँजर	355.33	119	142	830	460	370	102	84	...	...	164	6

RURAL PRIMARY CENSUS ABSTRACT

MATHURA TAHSIL (RURAL)—2

15	16	17	18	19	20	21	22	23	24	25	26	27	28	2	1
228	...	147	...	44	...	11	...	26	...	...	...	282	429	Bisu	204
152	29	55	3	...	...	...	...	97	26	...	...	103	154	Jalal	205
118	3	81	2	...	...	...	...	37	1	...	...	99	160	Rosu	206
3,039	**84**	**1,707**	**14**	**460**	**42**	**82**	**1**	**790**	**27**	**1**	**14**	**2,840**	**4,531**	**Total of Parkham Nyay Panchayat**	
315	6	178	...	72	...	2	...	63	6	...	...	332	512	Sanora	207
266	...	136	...	7	...	...	...	123	...	...	...	260	390	Jamalpur	208
236	6	151	3	35	2	4	...	46	1	...	...	235	368	Thirawali	209
704	22	291	5	100	1	38	...	275	16	1	9	542	953	Mustafabad	210
493	15	260	3	77	10	3	...	153	2	...	5	397	673	Parkham	211
87	...	29	..	23	...	..	...	35	...	...	...	82	129	Mirpur	212
124	1	91	1	12	...	...	...	21	...	...	...	125	186	Dhanakhema	213
128	1	91	...	22	1	1	...	14	...	...	...	129	222	Karanpur	214
161	...	126	...	21	...	5	...	9	...	...	...	142	254	Nagla Hirdainur ullapur	215
525	33	354	2	91	28	29	1	51	2	...	...	596	844	Pingari	216
1,527	**25**	**1,100**	**9**	**250**	**5**	**37**	**4**	**140**	**7**	**8**	**8**	**1,750**	**2.639**	**Total of Dhana Jiwana Nyay Panchayat**	
73	...	44	...	23	...	...	...	6	...	...	...	88	136	Garhi Ikdanta	217
11	...	11	...	...	...	...	...	...	...	...	...	19	25	Hasanpur	218
349	...	260	...	73	...	...	...	16	...	...	...	408	627	Dharampura	219
75	8	56	6	...	...	3	2	16	...	8	8	116	157	Garhi Rambal	220
272	4	208	1	38	1	3	...	23	2	...	...	277	461	Sarurpur	221
287	5	177	...	60	4	24	1	26	...	...	...	297	479	Dhana Jivana	222
119	5	79	1	13	...	2	1	25	3	...	...	137	203	Jiroli	223
129	2	84	...	28	...	...	...	17	2	...	...	192	219	Mirzapur	224
212	1	181	1	15	...	5	...	11	...	...	...	216	332	Brahminan Ganjoli	225
3,609	**54**	**1,848**	**20**	**689**	**15**	**234**	**11**	**838**	**8**	...	**9**	**3,532**	**5,762**	**Total of Ol Nyay Panchayat**	
319	6	265	4	54	2	...	...	...	...	...	...	333	482	Nagla Abua	226
87	3	50	1	2	...	...	...	35	2	...	...	63	131	Muiuddinpur	227
1,720	16	596	3	302	3	132	5	690	5	...	...	1,698	2,784	Ol	228
206	15	133	7	71	8	1	...	1	...	...	...	236	372	Chokipur Kalan	229
286	7	190	1	13	...	29	5	54	1	...	9	312	433	Lohara	230
346	4	266	2	58	2	3	...	19	...	...	...	303	546	Bhaderua	231
395	...	202	...	172	...	4	...	17	...	...	...	377	647	Kirarai	232
250	3	146	2	17	...	65	1	22	...	...	...	210	367	Shajadpur Gajar	233

2—मथुरा तहसील (ग्रामीण)

1	2	3	4	5	6	7	8	9	10	11	12	13	14
न्याय पंचायत झुडावई का योग		**2,564.98**	**1,289**	**1,361**	**7,831**	**4,430**	**3,401**	**1,065**	**817**	...	...	**2,234**	**303**
234	जाफर नगर	70.82	26	26	142	79	63	...	...	...	...	43	1
235	बिरौना	255.77	118	128	708	411	297	111	69	...	...	187	16
236	झुडावई	1,210.46	615	643	3,824	2,167	1,657	417	324	...	...	1,086	145
237	मालिकपुर	251.72	179	179	989	546	443	128	108	...	...	378	97
238	कबाइला	324.16	90	95	569	312	257	195	154	...	...	172	13
239	बाकरपुर फरह	163.90	52	53	337	191	146	18	16	...	...	59	2
240	वड़ौदा मशरकपुर	288.15	209	237	1,262	724	538	196	146	...	...	309	29
न्याय पंचायत रायपुरा जाट का योग		**3,481.62**	**1,188**	**1,314**	**8,928**	**4,983**	**3,945**	**577**	**477**	...	...	**2,531**	**313**
241	बेगमपुर	103.20	54	54	398	209	189	...	...	...	...	120	6
242	नगला मिर्जापुर	142.05	59	61	422	247	175	7	3	...	...	135	16
243	कोह	322.95	124	134	854	463	391	107	87	...	...	191	21
244	गोकुलपुर	125.86	25	25	132	79	53	...	...	...	...	38	2
245	मेघपुर	176.04	62	62	454	253	201	3	3	...	...	134	12
246	शाहजादपुर पारी	192.23	142	162	993	549	444	71	67	...	...	340	30
247	चौकीपुर खुर्द	229,06						गैर आबाद					
248	चुरमुरा	603.00	74	74	423	228	195	15	11	...	...	94	9
249	पौरी	126.67	105	105	707	395	312	1	3	...	...	192	8
250	भदाया	671.40	89	109	1,300	723	577	59	51	...	...	338	10
251	रायपुरा जाट	238.77	237	269	1.584	875	709	208	168	...	...	491	180
252	जोधपुर	246.06	84	84	509	295	214	87	69	...	...	103	2
253	पिपरौठ मुरशद पुर	304.33	133	175	1,152	667	485	19	15	...	...	355	17

RURAL PRIMARY CENSUS ABSTRACT

MATHURA TAHSIL (RURAL)—2

15	16	17	18	19	20	21	22	23	24	25	26	27	28	2	1
2,119	**69**	**1,252**	**10**	**406**	**3**	**106**	**27**	**355**	**29**	...	**11**	**2,311**	**3,321**	**Total of Jhudawai Nyay Panchayat**	
41	1	41	1	...	...	...	...	...	...	...	...	38	62	Jafarnagar	234
186	...	133	...	43	...	1	...	9	...	...	...	225	297	Birona	235
976	8	543	2	153	1	59	...	221	5	...	11	1,191	1,638	Jhudawai	236
251	8	146	1	42	...	17	2	46	5	...	...	295	435	Malikpur	237
164	4	101	1	45	...	5	1	13	2	...	...	148	253	Kawaila	238
94	2	80	2	6	...	3	...	5	...	...	...	97	144	Bakarpur Farah	239
407	46	208	3	117	2	21	24	61	17	...	...	317	492	Barauda Mashrakpur	240
2,487	**30**	**1,692**	**8**	**357**	**6**	**106**	**3**	**332**	**13**	**2**	**8**	**2,494**	**3,907**	**Total of Rajpura Jat Nyay Panchayat**	
101	3	91	3	6	...	...	...	4	...	...	...	108	186	Begampur	241
106	1	94	...	5	...	1	...	6	1	...	...	141	174	Naglamirzapur	242
236	3	183	...	34	...	3	...	16	3	...	...	227	388	Koh	243
35	...	22	...	3	...	4	...	6	...	2	4	42	49	Gokulpur	244
127	2	95	...	18	2	1	...	13	...	...	...	126	199	Meghpur	245
310	2	221	2	34	...	6	...	49	...	...	3	239	439	Sahzadpur Pauri	246
							Uninhabited							Choki pur Khurd	247
114	2	61	...	22	...	...	...	31	2	...	...	114	193	Churmura	248
182	...	140	...	4	...	...	...	38	...	...	...	213	312	Pauri	249
349	4	279	1	26	...	6	...	38	3	...	...	374	573	Bhadaya	250
397	7	133	1	86	2	73	1	105	3	...	...	478	702	Raipura Jat	251
173	...	96	...	70	...	...	...	7	...	...	...	122	214	Jodhpur	252
357	6	277	1	49	2	12	2	19	1	...	1	310	478	Piprauth Murshadpur	253

नगरीय प्राथमिक जनगणना सार

2—मथुरा तहसील (नगरीय)

लोकेशन कोड नं० Location Code No.	नगर/वार्ड का नाम Name of Town/Ward	नगर/वार्ड का क्षेत्रफल (वर्ग कि.मी. में) Area of town/ward (in Km²)	आबाद आवासीय मकानों की संख्या Occupied Residential Houses	परिवारों की संख्या No. of Households	कुल जनसंख्या संस्थागत और बेघर जनसंख्या सहित Total Population (including Institutional and Houseless Population)			अनुसूचित जातियाँ Scheduled Castes		अनुसूचित जनजातियाँ Scheduled Tribes		साक्षर Literates	
					व्य० P	पु० M	स्त्री F	पु० M	स्त्री F	पु० M	स्त्री F	पु० M	स्त्री F
1	2	3	4	5	6	7	8	9	10	11	12	13	14
मथुरा नगरपालिका का योग		**9.37**	**21,592**	**25,447**	**147,493**	**78,891**	**68,602**	**8,937**	**7,631**	**42**	**36**	**45,946**	**26,910**
22/22/1													
1	भूतेश्वर	N.A	1,404	1,678	8,996	4,476	4,222	191	170	...	...	3,341	2,203
2	डीगगेट	,,	536	571	3,279	1,761	1,488	797	650	...	...	597	115
3	वृंदावन गेट	,,	876	960	5,260	2,891	2,369	278	217	...	...	1,489	775
4	अर्जुनपुरा	,,	694	1,017	6,033	3,223	2,810	155	126	...	...	1,931	1,316
5	इनोतिया गेट	,,	750	1,062	6,870	3,625	3,245	126	104	...	...	1,366	661
6	चौक बाजार	,,	366	560	3,538	1,847	1,691	...	...	...	...	1,136	816
7	कुशल	,,	998	1,006	5,800	3,042	2,758	73	70	...	...	2,100	1,349
8	काजीपाड़ा	,,	576	784	4,701	2,480	2,221	48	33	...	...	1,226	975
9	रतन कुंड	,,	654	722	4,430	2,343	2,087	33	36	...	...	1,694	1,178
10	गोल पाड़ा	,,	599	817	4,606	2,430	2,176	19	16	...	...	1,873	1,238
11	जुना कंकड़	,,	721	886	5,343	2,840	2,503	234	209	...	...	1,847	1,301
12	तिलक द्वार	,,	485	652	4,035	2,123	1,912	69	52	...	...	1,446	1,041
13	लाल गंज	,,	814	993	5,931	3,241	2,690	9	6	...	...	2,537	1,581
14	गाइना पाइसा	,,	545	744	4,547	2,394	2,153	103	97	...	...	1,707	1,215
15	केशों पुरा	,,	993	1,041	6,935	3,583	3,352	316	314	...	...	1,666	1,038
16	मनोहर पुर	,,	654	842	6,522	3,462	3,060	812	672	...	...	943	291
17	विहार पुर	,,	772	817	5,114	2,776	2,338	866	761	...	...	1,135	554
18	रेलवे जंक्शन	,,	1,325	1,573	8,781	4,790	3,991	1,621	1,410	39	34	2,234	993
19	डेम्पियरनगर	,,	1,810	1,810	10,304	5,583	4,721	772	634	...	...	3,796	1,930
20	बहारिस बहोर	,,	1,223	1,395	6,949	3,757	3,192	761	629	...	...	1,556	585
21	सन्त पुरा	,,	1,026	1,256	6,211	3,331	2,880	399	349	...	...	2,008	1,144
22	जनरल गंज	,,	1,168	1,303	7,020	3,780	3,240	465	382	3	2	2,435	1,274
23	बरही पुरा	,,	868	1,020	5,578	2,997	2,581	273	260	...	...	2,003	1,260
24	सदर बाजार	,,	1,735	1,938	10,708	5,786	4,922	517	434	...	...	3,880	2,077

URBAN PRIMARY CENSUS ABSTRACT

MATHURA TAHSIL (URBAN)—2

मुख्य काम करने वाले MAIN WORKERS										सीमांतिक काम करने वाले Marginal Workers		काम न करने वाले Non-workers		नगर/वार्ड का नाम Name of Town/ Ward	लोकेशन कोड नं० Location Code No.
कुल मुख्य काम करने वाले Total main workers (I to IX)		काश्तकार Cultivators (I)		खेतिहर मजदूर Agricultural labourers (II)		पारिवारिक उद्योग उत्पादन, संसाधन सर्विसिंग व मरम्मत V (क) Household Industry, manufacturing processing, servicing and Repairs V (a)		अन्य काम करने वाले III,IV,V(ख), VI से IX Other workers III,IV, V(b), VI to IX							
पु० M	स्त्री F	पु० M	स्त्री F	पु० M	स्त्री F	पु० M	स्त्री F	पु० M	स्त्री F	पु० M	स्त्री F	पु० M	स्त्री F		
15	16	17	18	19	20	21	22	23	24	25	26	27	28	2	1
37,832	**1,702**	**416**	**12**	**222**	**43**	**1,582**	**116**	**35,612**	**1,531**	**53**	**84**	**41,006**	**66,516**	**Total of Mathura M.B.**	
															22/22/I
2,280	87	6	...	7	1	80	1	2,187	85	...	1	2,496	4,134	Bhuteshwar	1
918	112	30	...	...	...	19	...	869	112	...	48	873	1,328	Dinggate	2
1,386	65	3	...	...	...	112	15	1,271	50	...	1	1,505	2,303	Brandavangate	3
1,531	108	2	...	2	...	103	7	1,424	101	7	...	1,685	2,702	Arjunpura	4
1,748	53	2	...	1	...	39	10	1,706	43	...	...	1,877	3,192	Enotiyagate	5
854	27	8	1	...	...	200	9	646	17	17	14	976	1,650	Chowk Bazar	6
1,462	43	2	...	...	...	114	3	1,346	40	...	...	1,580	2,715	Kushal	7
1,231	26	4	...	21	...	58	...	1,148	26	1	...	1,248	2,195	Kazi Para	8
1,105	34	...	...	...	...	39	...	1,066	34	...	...	1,238	2,053	Ratan Kund	9
1,172	53	7	...	...	...	26	...	1,139	53	...	...	1,258	2,123	Goal Para	10
1,374	64	11	...	...	...	19	3	1,344	61	1	1	1,465	2,438	Juna Kankar	11
917	46	...	...	...	...	...	...	917	46	...	...	1,206	1,866	Tilak Dwar	12
591	30	...	...	...	...	160	2	1,431	28	7	...	1,643	2,660	Lalganj	13
1,229	42	2	...	1	...	69	2	1,157	40	..	3	1,165	2,108	Gaiapais	14
1,801	59	...	...	...	...	15	2	1,786	57	...	...	1,782	3,293	Keshopur	15
1,552	8	2	...	...	...	91	...	1,459	8	2	...	1,908	3,052	Manoharpur	16
1,293	51	2	...	2	...	12	...	1,277	51	1	5	1,482	2,282	Biharpur	17
2,212	199	23	8	12	3	54	28	2,123	160	1	...	2,577	3,792	Railway Junction	18
2,586	145	9	...	1	1	26	11	2,550	163	2	...	2,995	4,576	Dompearnagar	19
1,917	57	156	...	11	...	81	5	1,669	52	3	...	1,837	3,135	Baharis Bahor	20
1,642	63	60	1	...	...	54	...	1,528	62	...	1	1,689	2,816	Antpura	21
1,942	100	29	1	15	...	77	1	1,821	98	3	...	1,835	3,140	Generaiganj	22
1,338	101	15	. .	10	...	50	2	1,263	99	1	...	1,658	2,480	Barahipura	23
2,751	129	43	1	139	38	84	15	2,485	75	7	10	3,028	4,783	Sadarbazar	24

नगरीय प्राथमिक जनगणना सार
URBAN PRIMARY CENSUS ABSTRACT

परिशिष्ट
APPENDIX

नगरीय इकाई का नाम—मथुरा नगरपालिका
Name of Urban Unit—Mathura M.B.

कुल जनसंख्या, अनुसूचित जाति/अनुसूचित जन जति की जनसंख्या—नगरीय (ब्लाकवार)
Total, Scheduled Castes/Scheduled Tribes Population—Urban Blockwise

लोकेशन कोड नं० Location Code No.		नगरीय इकाई/वार्ड का नाम तथा प्रगणक ब्लाक का नम्बर Name of Town/Ward/ Urban Block	कुल जनसंख्या Total Population	अनुसूचित जाति Scheduled Castes	अनुसूचित जनजाति Scheduled Tribes
1		2	3	4	5
		महायोग			
		Grand Total	**147,493**	**16,568**	**78**
		भूतेश्वर			
22/22/I/1	1	Bhuteshwar	119	35	...
	2		606	...	...
	3		717	15	...
	4		897	31	...
	5		415	24	...
	6		605	6	...
	7		683	...	...
	8		272	6	...
	9		692	...	...
	10		566	145	...
	11		490	6	...
	12		22	...	...
	256		555	11	...
	257		522	7	...
	258		612	75	...
	268		543	...	...
	287		682	...	...
		भूतेश्वर का योग			
		Total of Bhuteshwar	8,998	361	...
		डीग गेट			
22/22/I/2	13	Ding gate	186	16	...
	14		728	462	...
	15		1,044	176	...
	16		767	593	...
	259		554	200	...
		डीग गेट का योग			
		Total of Ding gate	2,279	1,447	...
		वृन्दाबन गेट			
22/22/I/3	17	Vriandaban gate	66	6	...
	18		98	...	...
	19		331	19	...
	20		642	14	...
	21		733	118	...
	22		308	27	...
	23		442	104	...
	24		185	125	...
	25		496	32	...
	26		284	...	...
	260		697	4	...
	261		978	46	...
		वृन्दाबन गेट का योग			
		Total of Vriandaban gate	5,260	495	...
		अर्जुनपुरा			
22/22/I/4	27	Arjunpura	251	39	...
	28		224	54	...
	29		247	...	...
	30		298	...	...
	31		324	...	...
	32		553	...	...
	33		216	...	...
	34		123	...	...
	35		577	37	...
	36		551	...	...
	37		214	48	...
	38		827	103	...
	39		192	...	...
	40		472	...	...
	41		189	...	...
	42		269	...	...
	43		506	...	...
		अर्जुनपुरा का योग			
		Total of Arjunpura	6,033	281	...
		इनोतिया गेट			
22/22/I/5	44	Enotiyagate	466	45	...
	45		471	...	...
	46		216	...	...
	47		126	...	...
	48		646	43	...
	49		94	...	...
	50		260	...	...
	51		370	...	...
	52		361	...	...
	53		749	42	...
	54		1,270	93	...
	55		507	...	...
	56		359	...	...
	262		975	7	...
		इनोतिया गेट का योग			
		Total of Enotiyagate	6,870	230	...

नगरीय प्राथमिक जनगणना सार
URBAN PRIMARY CENSUS ABSTRACT

परिशिष्ट
APPENDIX

नगरीय इकाई का नाम—मथुरा नगरपालिका
Name of Urban Unit—Mathura M.B.

कुल जनसंख्या, अनुसूचित जाति/अनुसूचित जन जाति की जनसंख्या—नगरीय (ब्लाकवार)
Total, Scheduled Castes/Scheduled Tribes Population—Urban Blockwise

लोकेशन कोड नं० Location Code No.		नगरीय इकाई/वार्ड का नाम तथा प्रगणक ब्लाक का नम्बर Name of Town/Ward/ Urban Block	कुल जनसंख्या Total Population	अनुसूचित जाति Scheduled Castes	अनुसूचित जनजाति Scheduled Tribes
1	2		3	4	5
		चौक बाजार			
22/22/I/6	57	Chowk Bazar	289	...	...
	58		403	...	...
	59		179	...	...
	60		27	...	...
	61		506	...	...
	62		301	...	...
	63		769	...	...
	64		470	...	...
	263		594	...	...
		चौक बाजार का योग Total of Chowk Bazar	3,538	...	...
		कुशक			
22/22/I/7		Kushak	929	...	...
	66		683	...	...
	67		577	32	...
	68		657	51	...
	69		458	60	...
	70		699	...	...
	71		364	...	...
	72		113	...	...
	73		123	...	...
	74		406	...	...
	264		791	...	...
		कुशक का योग Total of Kushak	5,800	143	...
		काजी पाड़ा			
22/22/I/8	75	Kazi Para	721	...	...
	76		186	...	...
	77		441	81	...
	78		280	...	...
	79		103	...	...
	80		179	...	...
	81		296	...	...
	82		48	...	...
	83		676	...	...
	84		166	...	...
	85		243	...	...
	86		416	...	...
	87		251	...	...
	297		695	...	...
		काजी पाड़ा का योग Total of Kazi Para	4,701	81	...
		रतन कुंड			
22/22/I/9	88	Ratan Kund	559	...	...
	89		736	...	...
	90		605	...	...
	91		659	69	...
	92		322	...	...
	93		407	...	...
	94		497	...	...
	265		645	...	...
		रतन कुण्ड का योग Total of Ratan Kund	4,430	69	...
		गोल पाड़ा			
22/22/I/10	95	Gol Para	937	28	...
	96		224		...
	97		521	7	...
	98		228	...	...
	99		428	...	...
	100		232	...	...
	101		704	...	...
	102		409	...	...
	103		484	...	...
	266		545	...	...
	267		494	...	...
		गोल पाडा का योग Total of Gol Para	4,606	35	...
		जूना कंकड़			
22/22/I/11	104	Juna Kankar	399	...	...
	105		363	...	...
	106		206	...	...
	107		161	...	...
	108		776	...	...
	109		888	...	...
	110		787	...	...
	111		468	35	...
	112		228	1	...
	113		94	2	...
	114		973	405	...
		जूना कंकड़ का योग Total of Juna Kankar	5,343	443	...

नगरीय प्राथमिक जनगणना सार
URBAN PRIMARY CENSUS ABSTRACT

परिशिष्ट
APPENDIX

नगरीय इकाई का नाम—मथुरा नगरपालिका
Name of Urban Unit—Mathura M.B.

कुल जनसंख्या, अनुसूचित जाति/अनुसूचित जन जाति की जनसंख्या—नगरीय (ब्लाकवार)
Total, Scheduled Castes/Scheduled Tribes Population—Urban Blockwise

लोकेशन कोड नं० Location Code No.		नगरीय इकाई/वार्ड का नाम तथा प्रगणक ब्लाक का नम्बर Name of Town/Ward/ Urban Block	कुल जनसंख्या Total Population	अनुसूचित जाति Scheduled Castes	अनुसूचित जनजाति Scheduled Tribes
1		2	3	4	5
		तिलक द्वार			
22/22/I/12	115	Tilak Dwar	231	...	...
	116		1,017	103	...
	117		614	18	...
	118		603	...	...
	119		349	...	...
	120		314	...	...
	121		145	...	...
	122		762	...	...
		तिलक द्वार का योग Total of Tilak Dwar	4,035	121	...
		लालगंज			
22/22/I/13	123	Lalganj	353	...	...
	124		444	...	...
	125		447	...	...
	126		610	15	...
	127		670	...	...
	128		535	...	...
	129		799	...	...
	130		602	...	...
	131		480	...	...
	132		95	...	...
	133		370	...	...
	269		526	...	...
		लालगंज का योग Total of Lalganj	5,931	15	...
		गाइना पाइसा			
22/22/I/14	134	Gaina Paisa	516	18	...
	135		577	...	...
	136		362	...	...
	137		618	52	...
	138		224	...	...
	139		507	38	...
	140		515	...	...
	141		621	...	...
	270		607	92	...
		गाइना पाइसा का योग Total of Gaina Paisa	4,547	200	...
		केशोपुर			
22/22/I/15	142	Keshopur	878	...	...
	143		1,553	503	...
	144		475	77	...
	145		1,066	8	...
	271		613	...	...
	272		692	...	...
	273		976	42	...
	274		682	...	...
		केशोपुर का योग Total of Keshopur	6,935	630	...
		मनोहरपुर			
22/22/I/16	146	Manoharpur	133	...	...
	147		184	...	...
	148		34	...	...
	149		249	...	...
	150		128	...	...
	151		35	...	...
	152		407	...	...
	153		555	...	...
	154		134	...	...
	155		172	...	...
	156		466	234	...
	157		496	224	...
	158		886	177	...
	159		961	222	...
	160		565	...	...
	161		650	419	...
	162		245	201	...
	275		222	7	...
		मनोहरपुर का योग Total of Manoharpur	6,522	1,484	...

नगरीय प्राथमिक जनगणना सार
URBAN PRIMARY CENSUS ABSTRACT

परिशिष्ट
APPENDIX

नगरीय इकाई का नाम—मथुरा नगरपालिका
Name of Urban Unit—Mathura M.B.

कुल जनसंख्या, अनुसूचित जाति/अनुसूचित जन जति की जनसंख्या—नगरीय (ब्लाकवार)
Total, Scheduled Castes/Scheduled Tribes Population—Urban Blockwise

लोकेशन कोड नं० Location Code No.		नगरीय इकाई/वार्ड का नाम तथा प्रगणक ब्लाक का नम्बर Name of Town/Ward/ Urban Block	कुल जनसंख्या Total Population	अनुसूचित जाति Scheduled Castes	अनुसूचित जनजाति Scheduled Tribes
1		2	3	4	5
		बिहारपुर			
22/22/I/17	163	Biharpur	762	451	...
	164		921	...	...
	165		768	5	...
	166		517	293	...
	167		819	819	...
	168		483	...	...
	169		844	59	...
		बिहारपुर का योग Total of Biharpur	5,114	1,627	...
		रेलवे जंक्शन			
22/22/I/18	170	Railway Junction	933	94	...
	171		32	12	...
	172		284	...	...
	173		63	15	...
	174		119	24	46
	175		762	484	...
	176		153	...	...
	177		302	64	...
	178		101	24	...
	179		473	42	27
	180		504	46	...
	181		884	28	...
	276		875	37	...
	277		595	420	...
	278		853	785	...
	279		775	16	...
	296		1,073	940	...
		रेलवे जंक्शन का योग Total of Railway Junction	8,761	3.031	73
		डेम्पियर नगर			
22/22/I/19	182	Dempearnagar	1,398	...	...
	183		489	5	...
	184		181	1	...
	185		235	...	...
	186		242	5	...
	187		330	36	...
	188		302	...	...
	189		680	15	...
	190		321	7	...
	191		770	3	...
	192		765	436	...
	193		1,011	548	...
	194		671	152	...
	195		244	...	...
	196		241	21	...
	280		883	13	...
	281		500	...	...
	282		1,041	164	...
		डेम्पियर नगर का योग Total of Dempearnagar	10,304	1,406	...
		बहारिस बहोर			
22/22/I/20	197	Baharis Bahor	309	...	...
	198		369	81	...
	199		802	247	...
	200		287	...	...
	201		549	...	...
	202		553	...	...
	203		827	270	...
	204		312	72	...
	205		584	...	...
	206		461	207	...
	207		89	...	...
	208		75	...	...
	283		393	102	...
	284		663	411	...
	285		676	...	...
		बहारिस बहोर का योग Total of Baharis Bahor	6,949	1,390	...

नगरीय प्राथमिक जनगणना सार
URBAN PRIMARY CENSUS ABSTRACT

परिशिष्ट
APPENDIX

नगरीय इकाई का नाम—मथुरा नगरपालिका
Name of Urban Unit—Mathura M.B.

कुल जनसंख्या, अनुसूचित जाति/अनुसूचित जन जति की जनसंख्या—नगरीय (ब्लाकवार)
Total, Scheduled Castes/Scheduled Tribes Population—Urban Blockwise

लोकेशन कोड नं० Location Code No.		नगरीय इकाई/वार्ड का नाम तथा प्रगणक ब्लाक का नम्बर Name of Town/Ward/ Urban Block	कुल जनसंख्या Total Population	अनुसूचित जाति Scheduled Castes	अनुसूचित जनजाति Scheduled Tribes
1		2	3	4	5
		अन्तपुरा			
22/22/I/21	209	Antpura	120	9	...
	210		951	253	...
	211		531	50	...
	212		269	23	...
	213		124	...	...
	214		386	...	...
	215		410	...	...
	216		582	...	...
	217		455	...	...
	218		487	...	...
	219		336	...	...
	220		715	79	...
	221		180	51	...
	286		665	283	...
		अन्तपुरा का योग			
		Total of Antpura	6,211	748	...
		जनरल गंज			
22/22/I/22	222	Generalganj	1,256	185	...
	223		523	279	...
	224		699	35	5
	225		134	...	...
	226		247	...	...
	227		236	9	...
	228		391	...	...
	229		184	...	...
	230		506	29	...
	288		461	...	...
	289		851	8	...
	290		518	172	...
	293		1,014	130	...
		जनरल गंज का योग			
		Total of Generalganj	7,020	847	5
		बरहीपुरा			
22/22/I/23	231	Barahipura	746	295	...
	232		650	...	...
	233		1,021	...	...
	234		607	151	...
	235		1,212	52	...
	236		34	...	...
	291		525	35	...
	292		783	...	...
		बरहीपुरा का योग			
		Total of Barahipura	5,578	533	...
		सदर बाजार			
22/22/I/24	237	Sadar Bazar	601	28	...
	238		392	...	...
	239		331	...	...
	240		1,295	214	...
	241		315	17	...
	242		223	34	...
	243		159	...	...
	244		239	8	...
	245		117	5	...
	246		248	...	...
	247		454	...	...
	248		775	147	...
	249		990	73	...
	250		485	14	...
	251		349	123	...
	252		702	93	...
	253		520	56	...
	254		754	72	...
	255		333	40	...
	294		997	3	...
	295		429	24	...
			137,493	16,568	78
		सदर बाजार का योग			
		Total of Sadar Bazar	10,708	951	..

2—मथुरा तहसील (नगरीय)

लोकेशन कोड नं० Location Code No.	नगर/वार्ड का नाम Name of Town/Ward	नगर/वार्ड का क्षेत्रफल (वर्ग कि.मी. में) Area of town/ward (in Km²)	आबाद आवासीय मकानों की संख्या Occupied Residential Houses	परिवारों की संख्या No. of Households	कुल जनसंख्या संस्थागत और बेघर जनसंख्या सहित Total Population (including Institutional and Houseless Population)			अनुसूचित जातियाँ Scheduled Castes		अनुसूचित जनजातियाँ Scheduled Tribes		साक्षर Literates	
					व्य० P	पु० M	स्त्री F	पु० M	स्त्री F	पु० M	स्त्री F	पु० M	स्त्री F
1	2	3	4	5	6	7	8	9	10	11	12	13	14
	मथुरा कैन्ट का योग 22/22/II	**12.44**	**2,188**	**2,212**	**12,005**	**7,558**	**4,447**	**1,080**	**814**	...	...	**5,784**	**2,180**
1	वार्ड नं० 1		479	486	2,449	1,394	1,055	197	147	...	...	886	385
2	वार्ड नं० 2		507	511	2,937	2,346	891	102	79	...	...	1,736	653
3	वार्ड नं० 3		468	477	2,496	1,809	687	229	137	...	...	1,292	507
4	वार्ड नं० 4		734	738	4,123	2,309	1,814	552	451	...	...	1,870	635

URBAN PRIMARY CENSUS ABSTRACT

MATHURA TAHSIL (URBAN)—2

मुख्य काम करने वाले MAIN WORKERS										सीमांतिक काम करने वाले Marginal Workers		काम न करने वाले Non-workers		नगर/वार्ड का नाम Name of Town/ Ward	लोकेशन कोड नं० Location Code No.
कुल मुख्य काम करने वाले Total main workers (I to IX)		कास्तकार Cultivators (I)		खेतिहर मजदूर Agricultural labourers (II)		पारिवारिक उद्योग उत्पादन, संसाधन सर्विसिंग व मरम्मत V (क) Household Industry, manufacturing processing, servicing and Repairs V (a)		अन्य काम करने वाले III,IV,V(ख), VI से IX Other workers III,IV, V(b), VI to IX							
पु० M	स्त्री F	पु० M	स्त्री F	पु० M	स्त्री F	पु० M	स्त्री F	पु० M	स्त्री F	पु० M	स्त्री F	पु० M	स्त्री F		
15	16	17	18	19	20	21	22	23	24	25	26	27	28	2	1
4,580	**169**	...	...	**9**	**1**	**20**	**1**	**4,551**	**167**	...	**1**	**2.978**	**4,277**	**Total of Mathura Cantt.**	**22/22/II**
861	54	...	...	8	1	3	...	850	53	...	...	533	1,001	Ward No. 1	1
1,195	6	...	...	...	...	...	..	1,195	6	...	1	851	884	Ward No. 2	2
1,117	16	...	...	...	...	4	...	1,113	16	...	...	692	671	Ward No. 3	3
1,407	93	...	...	1	...	13	1	1,393	92	...	...	902	1,721	Ward No. 4	4

नगरीय प्राथमिक जनगणना सार
URBAN PRIMARY CENSUS ABSTRACT

परिशिष्ट
APPENDIX

नगरीय इकाई का नाम—मथुरा कैन्ट
Name of Urban Unit—Mathura Cantt.

कुल जनसंख्या, अनुसूचित जाति/अनुसूचित जन जाति की जनसंख्या—नगरीय (ब्लाकवार)
Total, Scheduled Castes/Scheduled Tribes Population—Urban Blockwise

लोकेशन कोड नं० Location Code No.	नगरीय इकाई/वार्ड का नाम तथा प्रगणक ब्लाक का नम्बर Name of Town/Ward/ Urban Block	कुल जनसंख्या Total Population	अनुसूचित जाति Scheduled Castes	अनुसूचित जनजाति Scheduled Tribes
1	2	3	4	5
	महायोग			
	Grand Total	**12,005**	**1,894**	...
	वार्ड नं० 1			
22/22/II/1 1	Ward No. 1	855	162	...
2		1,594	182	...
	वार्ड नं० 1 का योग			
	Total of Ward No.1	2,449	344	...
	वार्ड नं० 2			
22/22/II/2 3	Ward No.2	2,937	181	...
	वार्ड नं० 3			
22/22/II/3 4	Ward No 3	1,278	144	...
5		1.218	222	...
	वार्ड नं० 3 का योग			
	Total of Ward No.3	2,496	366	...
	वार्ड नं० 4			
22/22/II/4 6	Ward No. 4	2,010	653	...
7		2,113	350	...
	वार्ड नं० 4 का योग			
	Total of Ward No.4	4,123	1,003	...

2—मथुरा तहसील (नगरीय)

लोकेशन कोड नं० Location Code No.	नगर/वार्ड का नाम Name of Town/Ward	नगर/वार्ड का क्षेत्रफल (वर्ग कि.मी. में) Area of town/ward (in Km²)	आबाद आवासीय मकानों की संख्या Occupied Residential Houses	परिवारों की संख्या No. of Households	कुल जनसंख्या संस्थागत और बेघर जनसंख्या सहित Total Population (including Institutional and Houseless Population)			अनुसूचित जातियाँ Scheduled Castes		अनुसूचित जनजातियाँ Scheduled Tribes		साक्षर Literates	
					व्य० P	पु० M	स्त्री F	पु० M	स्त्री F	पु० M	स्त्री F	पु० M	स्त्री F
1	2	3	4	5	6	7	8	9	10	11	12	13	14
	वृन्दावन नगरक्षेत्र का योग 22/22/III	**4.40**	**6,828**	**7,480**	**36,786**	**20,064**	**16,722**	**1,802**	**1,611**	**...**	**...**	**11,977**	**5,798**
1	वार्ड नं० 1		536	591	2,715	1,598	1,117	8	7	...	...	907	236
2	वार्ड नं० 2		598	679	3,850	2,023	1,827	837	753	...	...	1,002	323
3	वार्ड नं० 3		544	577	2,773	1,506	1,267	...	...	...	...	907	515
4	वार्ड नं० 4		582	665	2,667	1,399	1,268	26	18	...	...	886	543
5	वार्ड नं० 5		597	692	2,962	1,524	1,438	41	40	...	...	1,006	559
6	वार्ड नं० 6		716	719	2,795	1,547	1,248	48	42	...	...	1,237	557
7	वार्ड नं० 7		632	712	2,909	1,546	1,363	...	...	...	...	954	531
8	वार्ड नं० 8		509	651	3,053	1,630	1,423	...	...	...	...	1,257	734
9	वार्ड नं० 9		611	611	4,139	2,186	1,953	346	300	...	...	1,301	595
10	वार्ड नं० 10		628	648	3,431	1,780	1,651	39	40	...	...	980	676
11	वार्ड नं० 11		418	421	2,812	1,586	1,226	378	346	...		761	313
12	वार्ड नं० 12		457	514	2,680	1,739	941	79	65	...	...	779	195

URBAN PRIMARY CENSUS ABSTRACT

MATHURA TAHSIL (URBAN)—2

मुख्य काम करने वाले MAIN WORKERS										सीमांतिक काम करने वाले Marginal Workers		काम न करने वाले Non-workers		नगर/वार्ड का नाम Name of Town/ Ward	लोकेशन कोड नं० Location Code No.
कुल मुख्य काम करने वाले Total main workers (I to IX)		काश्तकार Cultivators (I)		खेतिहर मजदूर Agricultural labourers (II)		पारिवारिक उद्योग उत्पादन, संसाधन सर्विसिंग व मरम्मत V (क) Household Industry, manufacturing processing, servicing and Repairs V (a)		अन्य काम करने वाले III,IV,V(ख), VI से IX Other workers III,IV, V(b), VI to IX							
पु० M	स्त्री F	पु० M	स्त्री F	पु० M	स्त्री F	पु० M	स्त्री F	पु० M	स्त्री F	पु० M	स्त्री F	पु० M	स्त्री F		
15	16	17	18	19	20	21	22	23	24	25	26	27	28	2	1
7,446	**605**	**338**	**2**	**65**	**3**	**292**	**12**	**6,751**	**588**	**7**	**28**	**12,611**	**16,089**	**Total of Vrindaban T.A. 22/22/III**	
478	16	145	1	36	3	...	...	297	12	...	...	1,120	1,101	Ward No. 1	1
766	98	14	...	1	...	19	3	732	95	6	1	1,251	1,728	Ward No. 2	2
602	26	90	1	1	...	43	1	468	24	...	...	904	1,241	Ward No. 3	3
537	33	27	...	...	...	20	1	490	23	1	23	861	1,212	Ward No. 4	4
573	129	13	...	1	...	32	5	527	124	...	...	951	1,309	Ward No. 5	5
551	77	9	...	...	...	11	...	531	77	...	2	996	1,169	Ward No. 6	6
551	31	9	...	...	...	4	...	538	31	...	...	995	1,332	Ward No. 7	7
639	24	1	...	...	...	9	...	729	24	...	...	921	1,399	Ward No. 8	8
1,060	30	20	...	...	...	71	...	969	30	...	...	1,126	1,923	Ward No. 9	9
760	99	4	...	...	...	59	2	697	97	...	2	1,020	1,550	Ward No. 10	10
586	14	5	...	26	...	12	...	543	14	...	...	1,000	1,212	Ward No. 11	11
343	28	1	...	...	...	12	...	330	28	...	...	1,396	913	Ward No. 12	12

नगरीय प्राथमिक जनगणना सार
URBAN PRIMARY CENSUS ABSTRACT

परिशिष्ट
APPENDIX

नगरीय इकाई का नाम —वृन्दावन नगर क्षेत्र
Name of Urban Unit—Vrindaban T.A.

कुल जनसंख्या, अनुसूचित जाति/अनुसूचित जन जाति की जनसंख्या—नगरीय (ब्लाकवार)
Total, Scheduled Castes/Scheduled Tribes Population—Urban Blockwise

लोकेशन कोड नं० Location Code No.		नगरीय इकाई/वार्ड का नाम तथा प्रगणक ब्लाक का नम्बर Name of Town/Ward/ Urban Block	कुल जनसंख्या Total Population	अनुसूचित जाति Scheduled Castes	अनुसूचित जनजाति Scheduled Tribes
1		2	3	4	5
		महायोग			
		Grand Total	**36,786**	**3,413**	...
		वार्ड नं० 1			
22/22/III/1	1	Ward No. 1	550	...	...
	2		603	15	...
	3		587	...	...
	4		975	...	...
		वार्ड नं० 1 का योग			
		Total of Ward No.1	2,715	15	...
		वार्ड नं० 2			
22/22/III/2	2	Ward No. 2	648	...	...
	6		1,015	...	...
	7		441	...	...
	8		782	679	..
	9		964	911	...
		वार्ड नं० 2 का योग			
		Total of Ward No.2	3,850	1,590	...
		वार्ड नं० 3			
22/22/III/3	10	Ward No. 3	479	...	...
	11		634	...	...
	12		956	...	...
	13		704	...	...
		वार्ड नं० 3 का योग			
		Total of Ward No.3	2,773	...	...
		वार्ड नं० 4			
22/22/III/4	14	Ward No. 4	479	...	...
	15		545	38	...
	16		723	...	...
	17		411	...	...
	53		509	6	...
		वार्ड नं० 4 का योग			
		Total of Ward No.4	2,667	44	...
		वार्ड नं० 5			
22/22/III/5	18	Ward No. 5	636	...	...
	19		710	...	...
	20		511	...	...
	21		539	81	...
	54		566	...	...
		वार्ड नं० 5 का योग			
		Total of Ward No.6	2,962	81	...
		वार्ड नं० 6			
22/22/III/6	22	Ward No. 6	527	11	...
	23		534	79	...
	24		622	...	...
	25		674	...	...
	55		438	...	...
		वार्ड नं० 6 का योग			
		Total of Ward No.6	2,795	90	...
		वार्ड नं० 7			
22/22/III/7	26	Ward No. 7	502	...	...
	27		1,068	...	...
	28		395	...	...
	29		577	...	...
	56		367	...	...
		वार्ड नं० 7 का योग			
		Total of Ward No.7	2,909	...	...
		वार्ड नं० 8			
22/22/III/8	30	Ward No. 8	1,050	...	...
	31		423	...	...
	32		468	...	...
	33		550	...	...
	34		562	...	...
		वार्ड नं० 8 का योग			
		Total of Ward No.8	3,053	...	...
		वार्ड नं० 9			
22/22/III/9	35	Ward No. 9	972	120	...
	36		964	123	...
	37		883	265	...
	38		590	...	...
	39		730	57	...
		वार्ड नं० 9 का योग			
		Total of Ward No.9	4,139	646	...
		वार्ड नं० 10			
22/22/III/10	40	Ward No. 10	599	...	...
	41		632	43	...
	42		788	...	...
	43		404	14	...
	44		1,008	22	...
		वार्ड नं० 10 का योग			
		Total of WardNo.11	3,431	79	...

नगरीय प्राथमिक जनगणना सार
URBAN PRIMARY CENSUS ABSTRACT

परिशिष्ट
APPENDIX

नगरीय इकाई का नाम—वृन्दावन नगर क्षेत्र
Name of Urban Unit—Vrindaban T.A.

कुल जनसंख्या, अनुसूचित जाति/अनुसूचित जन जाति की जनसंख्या—नगरीय (ब्लाकवार)
Total, Scheduled Castes/Scheduled Tribes Population—Urban Blockwise

लोकेशन कोड नं० Location Code No.		नगरीय इकाई/वार्ड का नाम तथा प्रगणक ब्लाक का नम्बर Name of Town/Ward/ Urban Block	कुल जनसंख्या Total Population	अनुसूचित जाति Scheduled Castes	अनुसूचित जनजाति Scheduled Tribes
1		2	3	4	5
		वार्ड नं० 11			
22/22/III/11	45	Ward No. 11	1,011	151	...
	46		742	1	...
	47		552	190	...
	48		507	382	...
		वार्ड नं० 11 का योग			
		Total of WardNo.11	2,812	724	...
		वार्ड नं० 12			
22/22/III/12	49	Ward No. 12	535	...	...
	50		566	...	...
	51		373	...	...
	52		751	144	...
	57		455	...	...
		वार्ड नं० 12 का योग			
		Total of WardNo.12	2,680	144	...

नगरीय प्राथमिक जनगणना सार

2—मथुरा तहसील (नगरीय)

लोकेशन कोड नं० Location Code No.	नगर/वार्ड का नाम Name of Town/Ward	नगर/वार्ड का क्षेत्रफल (वर्ग कि.मी. में) Area of town/ward (in Km²)	आबाद आवासीय मकानों की संख्या Occupied Residential Houses	परिवारों की संख्या No. of Households	कुल जनसंख्या संस्थागत और बेघर जनसंख्या सहित Total Population (including Institutional and Houseless Population)			अनुसूचित जातियाँ Scheduled Castes		अनुसूचित जनजातियाँ Scheduled Tribes		साक्षर Literates	
					व्य० P	पु० M	स्त्री F	पु० M	स्त्री F	पु० M	स्त्री F	पु० M	स्त्री F
1	2	3	4	5	6	7	8	9	10	11	12	13	14
	गोवर्धन नगरक्षेत्र का योग	**0.73**	**2,087**	**2,110**	**11,930**	**6,570**	**5,360**	**1,003**	**833**	**...**	**...**	**3,764**	**1,497**
	22/22/VI												
1	वार्ड नं० 1		183	183	1,093	588	505	169	159	...	...	299	129
2	वार्ड नं० 2		212	212	1,361	731	630	91	78	...	...	332	168
3	वार्ड नं० 3		226	226	1,372	750	622	11	8	...	...	414	191
4	वार्ड नं० 4		184	184	1,134	602	532	17	15	...	...	423	241
5	वार्ड नं० 5		207	207	1,153	617	536	1	1	...	...	396	149
6	वार्ड नं० 6		206	206	914	509	405	6	3	...	...	374	145
7	वार्ड नं० 7		175	175	959	580	379	38	28	...	...	368	100
8	वार्ड नं० 8		115	117	701	391	310	...	...	...	...	306	154
9	वार्ड नं० 9		165	167	883	494	389	268	214	...	...	262	79
10	वार्ड नं० 10		215	228	1,188	658	530	322	252	...	...	311	64
11	वार्ड नं० 11		199	205	7,172	650	522	80	75	...	...	279	77

URBAN PRIMARY CENSUS ABSTRACT

MATHURA TAHSIL (URBAN)—2

मुख्य काम करने वाले MAIN WORKERS										सीमांतिक काम करने वाले Marginal Workers		काम न करने वाले Non-workers		नगर/वार्ड का नाम Name of Town/ Ward	लोकेशन कोड नं० Location Code No.
कुल मुख्य काम करने वाले Total main workers (I to IX)		काश्तकार Cultivators (I)		खेतिहर मजदूर Agricultural labourers (II)		पारिवारिक उद्योग उत्पादन, संसाधन सर्विसिंग व मरम्मत V (क) Household Industry, manufacturing processing, servicing and Repairs V (a)		अन्य काम करने वाले III,IV,V(ब), VI से IX Other workers III,IV, V(b), VI to IX							
पु० M	स्त्री F	पु० M	स्त्री F	पु० M	स्त्री F	पु० M	स्त्री F	पु० M	स्त्री F	पु० M	स्त्री F	पु० M	स्त्री F		
15	16	17	18	19	20	21	22	23	24	25	26	27	28	2	1
2,754	**110**	**453**	**24**	**147**	**...**	**91**	**3**	**2,063**	**83**	**1**	**6**	**3,815**	**5,244**	**Total of Goverdhan T.A.**	**22/22/VI**
267	4	12	...	70	...	3	...	182	4	...	...	321	501	Ward No. 1	1
371	4	60	...	3	...	36	1	272	3	...	...	360	626	Ward No. 2	2
341	6	93	...	4	...	3	...	241	6	...	...	409	616	Ward No. 3	3
213	5	22	...	...	...	7	1	184	4	...	...	389	527	Ward No. 4	4
268	6	23	1	...	...	17	...	228	5	...	...	349	530	Ward No. 5	5
161	17	33	3	...	...	3	...	125	14	...	6	348	382	Ward No. 6	6
185	5	56	2	5	...	5	...	119	3	...	...	395	374	Ward No. 7	7
154	9	22	1	...	...	2	...	130	8	1	...	236	301	Ward No. 8	8
213	15	11	...	34	...	15	1	153	14	...	...	281	374	Ward No. 9	9
304	31	58	17	4	...	...	...	243	14	...	...	354	499	Ward No. 10	10
277	8	63	...	27	...	...	...	187	8	...	...	373	514	Ward No. 11	11

नगरीय प्राथमिक जनगणना सार
URBAN PRIMARY CENSUS ABSTRACT

परिशिष्ट
APPENDIX

नगरीय इकाई का नाम—गोवर्धन नगर क्षेत्र
Name of Urban Unit—Goverdhan T.A.

कुल जनसंख्या, अनुसूचित जाति/अनुसूचित जन जति की जनसंख्या—नगरीय (ब्लाकवार)
Total, Scheduled Castes/Scheduled Tribes Population—Urban Blockwise

लोकेशन कोड नं० Location Code No.		नगरीय इकाई/वार्ड का नाम तथा प्रगणक ब्लाक का नम्बर Name of Town/Ward/ Urban Block	कुल जनसंख्या Total Population	अनुसूचित जाति Scheduled Castes	अनुसूचित जनजाति Scheduled Tribes
1		2	3	4	5
		महायोग			
		Grand Total	11,930	1,836	...
		वार्ड नं० 1			
22/22/VI/1	1	Ward No. 1	623	140	...
	2		470	188	...
		वार्ड नं० 1 का योग			
		Total of Ward No.1	1,093	328	...
		वार्ड नं० 2			
22/22/VI/2	3	Ward No. 2	658	81	...
	4		703	88	...
		वार्ड नं० 2 का योग			
		Total af Ward No.2	1,361	159	...
		वार्ड नं० 3			
22/32/VI/3	5	Ward No, 3	630	19	...
	6		742	...	...
		वार्ड नं० 3 का योग			
		Total of Ward No. 3	1,372	19	...
		वार्ड नं० 4			
22/22/VI/3	7	Ward No. 4	720	32	...
	8		414	...	...
		वार्ड नं० 4 का योग			
		Tolal of Ward No. 4	1,134	32	...
		वार्ड नं० 5			
22/32/V /5	9	Ward No. 5	534	...	...
	10		619	2	...
		वार्ड नं० 5 का योग			
		Total of Ward No.5	1,153	2	...
		वार्ड नं० 6			
22/22/VI/6	11	Ward No. 6	606	...	...
	12		308	9	...
		वार्ड नं० 6 का योग			
		Total of Ward No. 6	914	9	...
		वार्ड नं० 7			
22/22/VI/7	13	Ward No.7	630	66	...
	14		329	...	...
		वार्ड नं० 7 का योग			
		Total of Ward No. 7	959	66	...
		वार्ड नं० 8			
22/22/VI/8	15	Ward No. 8	282	...	...
	16		419	...	...
		वार्ड नं० 8 का योग			
		Total of Word No. 8	701	...	...
		वार्ड नं० 9			
22/22/VI/9	17	Ward No. 9	465	184	...
	18		418	298	...
		वार्ड नं० 9 का योग			
		Total of Ward No. 9	883	482	...
		वार्ड नं० 10			
22/22/VI/10	19	Ward No. 10	520	493	...
	20		668	81	...
		वार्ड नं० 10 का योग			
		Total of WardNo.10	1,188	534	...
		वार्ड नं० 11			
22/22/VI/11	21	Ward No. 11	817	91	...
	22		355	64	...
		वार्ड नं० 11 का योग			
		Total of WardNo.11	1,172	155	...

2—मथुरा तहसील (नगरीय)

लोकेशन कोड नं० Location Code No.	नगर/वार्ड का नाम Name of Town/Ward	नगर/वार्ड का क्षेत्रफल (वर्ग कि.मी. में) Area of town/ward (in Km²)	आबाद आवासीय मकानों की संख्या Occupied Residential Houses	परिवारों की संख्या No. of Households	कुल जनसंख्या संस्थागत और बेघर जनसंख्या सहित Total Population (including Institutional and Houseless Population)			अनुसूचित जातियाँ Scheduled Castes		अनुसूचित जनजातियाँ Scheduled Tribes		साक्षर Literates	
					व्य० P	पु० M	स्त्री F	पु० M	स्त्री F	पु० M	स्त्री F	पु० M	स्त्री F
1	2	3	4	5	6	7	8	9	10	11	12	13	14
	सौंख नगर क्षेत्र का योग	**0.14**	**876**	**878**	**5,729**	**3,104**	**2,625**	**392**	**324**	...	...	**1,742**	**598**
	22/22/XIV												
1	वार्ड नं० 1		94	96	599	341	258	158	122	...	...	141	27
2	वार्ड नं० 2		83	83	568	308	260	...	...	...	...	191	51
3	वार्ड नं० 3		86	86	616	330	286	35	31	...	...	221	110
4	वार्ड नं० 4		106	106	758	395	363	...	...	...	...	319	183
5	वार्ड नं० 5		113	113	649	348	301	21	17	...	...	208	83
6	वार्ड नं० 6		95	95	650	344	306	13	13	...	...	203	58
7	वार्ड नं० 7		77	77	492	261	231	60	58	...	...	184	59
8	वार्ड नं० 8		92	92	283	328	255	...	...	...	...	170	17
9	वार्ड नं० 9		130	130	814	449	365	105	83	...	...	105	10

URBAN PRIMARY CENSUS ABSTRACT

MATHURA TAHSIL (URBAN)—2

मुख्य काम करने वाले MAIN WORKERS										सीमांतिक काम करने वाले Marginal Workers		काम न करने वाले Non-workers		नगर/वार्ड का नाम Name of Town/ Ward	लोकेशन कोड नं० Location Code No.
कुल मुख्य काम करने वाले Total main workers (I to IX)		काश्तकार Cultivators (I)		खेतिहर मजदूर Agricultural labourers (II)		पारिवारिक उद्योग उत्पादन, मरम्मत व सर्विस V (क) Household Industry, manufacturing processing, servicing and Repairs V (a)		अन्य काम करने वाले III,IV,V(ख), VI से IX Other workers III,IV, V(b), VI to IX							
पु० M	स्त्री F	पु० M	स्त्री F	पु० M	स्त्री F	पु० M	स्त्री F	पु० M	स्त्री F	पु० M	स्त्री F	पु० M	स्त्री F		
15	16	17	18	19	20	21	22	23	24	25	26	27	28	2	1
1,395	**13**	**327**	**4**	**61**	**1**	**278**	**1**	**729**	**7**	**1**	**...**	**1,708**	**2,612**	**Total of Sonkh T.A. 22/22/XIV**	
152	2	27	...	9	...	80	1	36	1	...	...	189	256	Ward No. 1	1
191	1	48	...	...	...	29	...	64	1	...	...	167	259	Ward No. 2	2
166	2	7	1	...	...	27	...	132	1	1	...	163	284	Ward No. 3	3
176	2	1	...	1	1	...	...	174	1	...	...	219	361	Ward No. 4	4
162	2	16	...	44	...	32	...	70	2	...	...	186	299	Ward No. 5	5
147	2	61	1	2	...	50	...	34	1	...	...	197	304	Ward No. 6	6
115	...	30	...	3	...	8	...	74	...	...	...	146	231	Ward No. 7	7
151	2	99	2	1	...	7	...	44	...	...	...	177	253	Ward No. 8	8
185	...	38	...	1	...	45	...	101	...	...	...	264	365	Ward No. 9	9

नगरीय प्राथमिक जनगणना सार
URBAN PRIMARY CENSUS ABSTRACT

परिशिष्ट
APPENDIX

नगरीय इकाई का नाम—सोंख नगर क्षेत्र
Name of Urban Unit—Sonkh T.A.

कुल जनसंख्या, अनुसूचित जाति/अनुसूचित जन जाति की जनसंख्या—नगरीय (ब्लाकवार)
Total, Scheduled Castes/Scheduled Tribes Population—Urban Blockwise

लोकेशन कोड नं० Location Code No.		नगरीय इकाई/वार्ड का नाम तथा प्रगणक ब्लाक का नम्बर Name of Town/Ward/ Urban Block	कुल जनसंख्या Total Population	अनुसूचित जाति Scheduled Castes	अनुसूचित जनजाति Scheduled Tribes
1		2	3	4	5
		महायोग Grant Total	5,729	716	...
22/22/XIV/1	1	वार्ड नं० 1 Ward No. 1	599	280	...
22/22/XIV/2	2	वार्ड नं० 2 Ward No. 2	568	...	...
22/22/XIV/3	3	वार्ड नं० 3 Ward No. 3	616	66	...
22/22/XIV/4	4	वार्ड नं० 4 Ward No. 4	758	...	...
22/22/XIV/5	5	वार्ड नं० 5 Ward No. 5	649	38	...
22/22/XIV/6	6	वार्ड नं० 6 Ward No. 6	650	26	...
22/22/XIV/7	7	वार्ड नं० 7 Ward No. 7	492	118	...
22/22/XIV/8	8	वार्ड नं० 8 Ward No. 8	583	...	...
22/22/XIV/9	9	वार्ड नं० 9 Ward No. 9	814	188	...

नगरीय प्राथमिक जनगणना सार

2—मथुरा तहसील (नगरीय)

लोकेशन कोड नं० Location Code No.	नगर/वार्ड का नाम Name of Town/Ward	नगर/वार्ड का क्षेत्रफल (वर्ग कि.मी. में) Area of town/ward (in Km²)	आबाद आवासीय मकानों की संख्या Occupied Residential Houses	परिवारों की संख्या No. of Households	कुल जनसंख्या संस्थागत और बेघर जनसंख्या सहित Total Population (including Institutional and Houseless Population)			अनुसूचित जातियाँ Scheduled Castes		अनुसूचित जनजातियाँ Scheduled Tribes		साक्षर Literates	
					व्य० P	पु० M	स्त्री F	पु० M	स्त्री F	पु० M	स्त्री F	पु० M	स्त्री F
1	2	3	4	5	6	7	8	9	10	11	12	13	14
	फरह नगर क्षेत्र का योग	**2.10**	**748**	**770**	**4,675**	**2,540**	**2,135**	**184**	**162**	...	...	**1,195**	**542**
	22/22/XVI												
1	वार्ड नं० 1		99	108	542	283	259	59	56	...	...	133	63
2	वार्ड नं० 2		55	55	328	176	152	12	13	...	...	80	28
3	वार्ड नं० 3		80	80	446	242	204	...	...	...	...	135	57
4	वार्ड नं० 4		86	88	481	287	194	17	9	...	...	161	51
5	वार्ड नं० 5		45	43	331	185	146	...	...	...	...	147	89
6	वार्ड नं० 6		128	128	882	464	418	3	3	...	...	271	161
7	वार्ड नं० 7		55	55	480	257	223	...	...	...	...	12	4
8	वार्ड नं० 8		47	47	300	160	140	...	...	...	...	56	31
9	वार्ड नं० 9		155	166	885	486	399	93	81	...	...	200	64

URBAN PRIMARY CENSUS ABSTRACT

MATHURA TAHSIL (URBAN)—2

मुख्य काम करने वाले MAIN WORKERS										सीमांतिक काम करने वाले Marginal Workers		काम न करने वाले Non-workers		नगर/वार्ड का नाम Name of Town/ Ward	लोकेशन कोड नं० Location Code No.
कुल मुख्य काम करने वाले Total main workers (I to IX)		काश्तकार Cultivators (I)		खेतिहर मजदूर Agricultural labourers (II)		पारिवारिक उद्योग उत्पादन, संसाधन सर्विसिंग व मरम्मत V (क) Household Industry, manufacturing processing, servicing and Repairs V (a)		अन्य काम करने वाले III,IV,V(ख), VI से IX Other workers III,IV, V(b), VI to IX							
पु० M	स्त्री F	पु० M	स्त्री F	पु० M	स्त्री F	पु० M	स्त्री F	पु० M	स्त्री F	पु० M	स्त्री F	पु० M	स्त्री F		
15	16	17	18	19	20	21	22	23	24	25	26	27	28	2	1
1,233	**77**	**71**	...	**18**	**1**	**58**	**5**	**1,086**	**71**	...	**19**	**1,307**	**2,039**	**Total of Farah T.A. 22/22/XVI**	
144	14	2	...	...	...	20	1	122	13	...	1	139	244	Ward No. 1	1
85	2	8	...	9	1	2	...	66	1	...	...	91	150	Ward No. 2	2
111	1	23	...	1	...	6	...	81	1	...	...	131	203	Ward No. 3	3
163	8	9	...	...	...	9	1	145	7	...	17	124	169	Ward No. 4	4
82	1	3	...	...	...	4	...	75	1	...	...	103	145	Ward No. 5	5
197	1	5	...	1	...	12	...	179	1	...	...	267	417	Ward No. 6	6
108	1	...	...	4	...	...	...	104	1	...	...	149	222	Ward No. 7	7
74	...	1	...	...	...	2	...	71	...	...	...	86	140	Ward No. 8	8
269	49	20	...	3	...	3	3	243	46	...	1	217	349	Ward No. 9	9

नगरीय प्राथमिक जनगणना सार
URBAN PRIMARY CENSUS ABSTRACT

परिशिष्ट
APPENDIX

नगरीय इकाई का नाम—फरह नगर क्षेत्र
Name of Urban Unit—Farah T.A.

कुल जनसंख्या, अनुसूचित जाति/अनुसूचित जन जति की जनसंख्या—नगरीय (ब्लाकवार)
Total, Scheduled Castes/Scheduled Tribes Population—Urban Blockwise

लोकेशन कोड नं० Location Code No.	नगरीय इकाई/वार्ड का नाम तथा प्रगणक ब्लाक का नम्बर Name of Town/Ward/ Urban Block	कुल जनसंख्या Total Population	अनुसूचित जाति Scheduled Castes	अनुसूचित जनजाति Scheduled Tribes	लोकेशन कोड नं० Location Code No.	नगरीय इकाई/वार्ड का नाम तथा प्रगणक ब्लाक का नम्बर Name of Town/Ward/ Urban Block	कुल जनसंख्या Total Population	अनुसूचित जाति Scheduled Castes	अनुसूचित जनजाति Scheduled Tribes
1	2	3	4	5	1	2	3	4	5
	महायोग Grand Total	4,675	346	...		वार्ड नं० 5			
	वार्ड नं० 1				22/22/XVI/5	5 Ward No. 5	331	...	...
22/22/XVI/1	1 Ward No. 1	542	115	...		वार्ड नं० 6			
	वार्ड नं० 2				22/22/XVI/6	6 Ward No. 6	882	6	...
22/22/XVI/2	2 Ward No. 2	328	25	...		वार्ड नं० 7			
	वार्ड नं० 3				22/22/XVI/7	7 Ward No. 7	480	...	...
22/22/XVI/3	3 Ward No. 3	446	...	...		वार्ड नं० 8			
	वार्ड नं० 4				22/22/XVI/8	8 Ward No. 8	300	...	...
2232/XVI/4	4 Ward No. 4	481	26	...		वार्ड नं० 9			
					22/22/XVI/9	9 Ward No. 9	885	174	...

नगरीय प्राथमिक जनगणना सार

2—मथुरा तहसील (नगरीय)

लोकेशन कोड नं० Location Code No.	नगर/वार्ड का नाम Name of Town/Ward	नगर/वार्ड का क्षेत्रफल (वर्ग कि.मी. में) Area of town/ward (in Km²)	आबाद आवासीय मकानों की संख्या Occupied Residential Houses	परिवारों की संख्या No. of Households	कुल जनसंख्या संस्थागत और बेघर जनसंख्या सहित Total Population (including Institutional and Houseless Population)			अनुसूचित जातियाँ Scheduled Castes		अनुसूचित जनजातियाँ Scheduled Tribes		साक्षर Literates	
					व्य० P	पु० M	स्त्री F	पु० M	स्त्री F	पु० M	स्त्री F	पु० M	स्त्री F
1	2	3	4	5	6	7	8	9	10	11	12	13	14
	राधाकुण्ड नगर क्षेत्र का योग 22/22/XVII	**0.49**	**909**	**946**	**3,825**	**2,129**	**1,696**	**457**	**388**	...	...	**1,230**	**363**
1	वार्ड नं० 1		63	63	494	274	220	...	...	...	...	181	83
2	वार्ड नं० 2		114	114	345	193	152	80	78	...	...	81	8
3	वार्ड नं० 3		222	238	378	257	121	...	...	...	...	150	9
4	वार्ड नं० 4		128	140	339	162	177	...	...	...	...	54	17
5	वार्ड नं० 5		89	89	453	252	201	...	...	...	...	157	69
6	वार्ड नं० 6		73	77	442	232	210	...	...	...	...	182	100
7	वार्ड नं० 7		70	70	464	267	207	...	...	...	...	147	54
8	वार्ड नं० 8		80	80	487	268	219	170	140	...	...	140	20
9	वार्ड नं० 9		70	75	423	234	189	207	170	...	...	138	3

URBAN PRIMARY CENSUS ABSTRACT

MATHURA TAHSIL (URBAN)—2

मुख्य काम करने वाले MAIN WORKERS										सीमांतिक काम करने वाले Marginal Workers		काम न करने वाले Non-workers		नगर/वार्ड का नाम Name of Town/ Ward	लोकेशन कोड नं० Location Code No.
कुल मुख्य काम करने वाले Total main workers (I to IX)		काश्तकार Cultivators (I)		खेतिहर मजदूर Agricultural labourers (II)		पारिवारिक उद्योग उत्पादन, संसाधन सर्विसिंग व मरम्मत V (क) Household Industry, manufacturing processing, servicing and Repairs V (a)		अन्य काम करने वाले III,IV,V(ब), VI से IX Other workers III,IV, V(b), VI to IX							
पु० M	स्त्री F	पु० M	स्त्री F	पु० M	स्त्री F	पु० M	स्त्री F	पु० M	स्त्री F	पु० M	स्त्री F	पु० M	स्त्री F		
15	16	17	18	19	20	21	22	23	24	25	26	27	28	2	1
801	**25**	**374**	**3**	**95**	**1**	**26**	...	**306**	**21**	**1**	...	**1 327**	**1,671**	**Total of Radha Kund T.A. 22/22/XVII**	
97	1	52	...	2	...	...	...	43	1	...	...	177	219	Ward No. 1	1
66	4	19	...	...	...	3	...	44	4	...	...	127	148	Ward No. 2	2
44	15	5	...	17	1	3	...	19	14	...	...	213	106	Ward No. 3	3
59	1	37	1	3	...	3	...	16	...	...	...	103	176	Ward No. 4	4
82	2	29	1	2	...	4	...	45	1	...	...	172	199	Ward No. 5	5
78	1	30	1	...	...	...	...	48	...	1	...	153	209	Ward No. 6	6
119	...	42	...	20	...	1	...	56	...	...	...	138	207	Ward No. 7	7
141	1	91	...	18	...	10	...	22	1	...	...	127	118	Ward No. 8	8
117	...	69	...	33	...	2	...	13	...	...	...	117	189	Ward No. 9	9

नगरीय प्राथमिक जनगणना सार
URBAN PRIMARY CENSUS ABSTRACT

परिशिष्ट
APPENDIX

नगरीय इकाई का नाम—राधाकुण्ड नगर क्षेत्र
Name of Urban Unit—Radha Kund T.A.

कुल जनसंख्या, अनुसूचित जाति/अनुसूचित जन जाति की जनसंख्या—नगरीय (ब्लाकवार)
Total, Scheduled Castes/Scheduled Tribes Population—Urban Blockwise

लोकेशन कोड नं० Location Code No.		नगरीय इकाई/वार्ड का नाम तथा प्रगणक ब्लाक का नम्बर Name of Town/Ward/ Urban Block	कुल जनसंख्या Total Population	अनुसूचित जाति Scheduled Castes	अनुसूचित जनजाति Scheduled Tribes
1		2	3	4	5
		महायोग			
		Grand Total	**3,825**	**845**	...
		वार्ड नं० 1			
22/22/XVII/1	1	Ward No, I	494	...	...
		वार्ड नं० 2			
22/22/XVII/2	2	Ward No. 2	345	158	...
		वार्ड नं० 3			
22/22/XVII/3	3	Ward No. 3	378	...	...
		वार्ड नं० 4			
22/22/XVII/4	4	Ward No, 4	339	...	...
		वार्ड नं० 5			
22/22/XVII/5	5	Ward No. 5	453	...	...
		वार्ड नं० 6			
22/22/XVII/6	6	Ward No. 6	442	...	...
		वार्ड नं० 7			
22/22/XVII/7	7	Ward No. 7	464	...	...
		वार्ड नं० 8			
22/22/XVII/8	8	Ward No. 8	487	310	...
		वार्ड नं० 9			
22/22/XVII/9	9	Ward No. 9	423	377	...

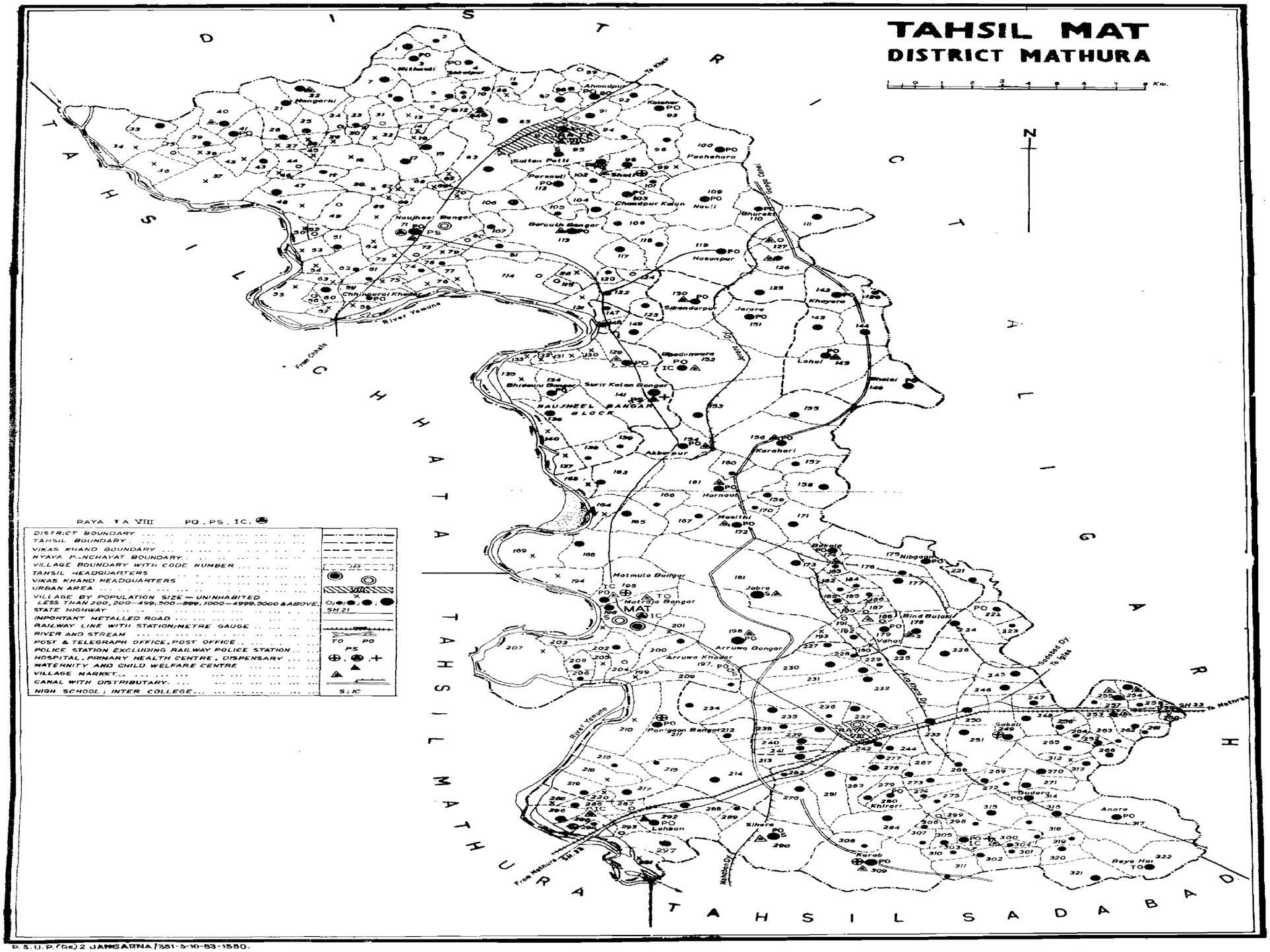

P. S. U. P. (Re) 2 JANGARNA/351-5-10-83-1550.

3-माट तहसील

3-Mat Tahsil

ग्रामों की वर्णानुक्रम सूची

माट तहसील

क्रम सं०	ग्राम का नाम	लोकेशन कोड नं०	क्रम सं०	ग्राम का नाम	लोकेशन कोड नं०	क्रम सं०	ग्राम का नाम	लोकेशन कोड नं०
1	2	3	1	2	3	1	2	3
1	अकबरपुर	154	36	ऊधनपुर खादर	14	71	चिन्डौली	12
2	अचरूल धौरा	276	37	ऊधनपुर बांगर	13	72	चिन्तागढ़ी	94
3	ओछ	301	38	औहावा खादर	140	73	चूराहन्सी	235
4	अनौडा	317	39	औहावा बाँगर	136	74	चौकड़ा	2
5	अब्दुल नबीपुर खादर	294	40	ककरारी	230	75	चौहरी	266
6	अब्दुल नवीपुर बांगर	295	41	कराहरी	156	76	छिकाड़ा	273
7	अभैपुरा खादर	29	42	कल्यानपुर	215	77	छिनपारई खादर	59
8	अभैपुरा बांगर	24	43	कानेका	6	78	छिनपारई बांगर	58
9	अमानुल्लाहपुर	144	44	कारब	309	79	जगतिया	274
10	अयरा	246	45	किनारई खादर	220	80	जटपुरा	96
11	अराजी कास्त दिल्लू पट्टी	66	46	किनारई बाँगर	219	81	जरारा	151
12	अराजी कास्त परसौली	68	47	कुड़वारा	171	82	जहाँगीरपुर खादर	207
13	अराजी कास्त सुल्तान पट्टी	67	48	कुरावली	127	83	जहाँगीरपुर बांगर	208
14	आराजी मिलिक कानूनगोयान (आराजीकास्त कानूनगोयान)	264	49	कोयल	243	84	जाफरपुर खादर	20
15	आराजी मिलिक गंगबासी	260	50	कोलाहार	93	85	जाफरपुर बांगर	19
16	अराजी मिलिक बिकानूशाह	259	51	कौलाना खादर	18	86	जाबरा	181
17	अर्रूआ खादर	197	52	कौलाना बांगर	17	87	जैसवाँ	173
18	अर्रूआ बांगर	198	53	कंकरगढ़ी	88	88	टोली खादर	73
19	अवाखेड़ा	8	54	खजूरी	269	89	टोली बाँगर	72
20	अहमदपुर	90	55	खरवा	237	90	डहरूवा	217
21	आसफाबाद	128	56	खाजपुर	21	91	डांगोली खादर	204
22	इटौली	284	57	खडिया	263	92	डाँगोली बाँगर	202
23	इनायतगढ़ खादर	54	58	खानपुर	84	93	डंडीसरा	155
24	इनायतगढ़ बांगर	62	59	खायरा	142	94	ढकू	241
25	इनायतपुर	89	60	खावल	153	95	ढेनुवा	120
26	इब्राहिमपुर	99	61	खिरारी	280	96	तालगढ़ी	302
27	इमलका सावद खादर	79	62	खेरिया	194	97	तिरवाहा	244
28	इमलका सावद बाँगर	80	63	खोलुआ	313	98	तिलकागढ़ी	40
29	इरौली गूजर खादर	163	64	गढ़ी कोलाहर	92	99	तेहरा (माट)	149
30	इरौली गूजर बांगर	162	65	गलू	245	100	तेहरा (महावन)	265
31	इरौली जुन्नारदार	158	66	गुड़ेरा	314	101	तैयापुर	286
32	ईखू	111	67	गैयारा	232	102	थानाअमर सिंह	238
33	ईसापुर खादर	285	68	गौंगा	240	103	थोक कमल	253
34	ईसापुर बांगर	296	69	चाँदपुर कलां	103	104	थोक विन्दावली	254
35	उधर	179	70	चाँदपुर खुर्द	7	105	थोक सारू	262

ग्रामों की वर्णानुक्रम सूची

माट तहसील

क्रम सं०	ग्राम का नाम	लोकेशन कोड नं०	क्रम सं०	ग्राम का नाम	लोकेशन कोड नं०	क्रम सं०	ग्राम का नाम	लोकेशन कोड नं०
1	2	3	1	2	3	1	2	3
106	थोक सुमेरा	256	141	नूरपुर खादर	32	176	बरौठ बांगर	113
107	थोक ज्ञान	255	142	नूरपुर बांगर	31	177	बलीपुर	101
108	दिल्लू पट्टी	85	143	नौझील खादर	65	178	बसौन खादर	57
109	दीवाना	214	144	नौझील बागर	71	179	बसौन बांगर	56
110	दुनेटिया	192	145	नौरंगा	268	170	बहादीन	189
111	देदना खादर	76	146	नौली	109	181	बहादुरपुर	308
112	देदना बांगर	74	147	नौसेरपुर	106	182	बाघई खादर	16
113	दौलतपुर खादर	55	148	पचेहरा	100	183	बाघई बांगर	15
114	दौलतपुर बांगर	60	149	पतीपुरा	188	184	बाघर्रा	81
115	नगला अर्जुन	300	150	पब्बीपुर	157	185	बाढ़ौन	231
116	नगला कल्न	299	151	पंचेसरा	270	186	बादौठ	87
117	नगला जंगलिया	261	152	पानीगाँव खादर	210	187	बासर भकंड़ी	318
118	नगला टोडर	298	153	पानीगाँव बांगर	211	188	बिचपुरी पोलुआ	272
119	नगला डीह	182	154	पारसौली	112	189	बिजौली खादर	169
120	नगला तुलसी	307	155	पालखेरा	117	180	बिजौली बांगर	168
121	नगला थाना	311	156	पितौरा खादर	116	191	बिन्दु बुलाकी	178
122	नगला दानी	183	157	पितौरा बांगर	115	192	बिबावली	177
123	नगला धनुआ	310	158	पिन्डरारी	278	193	बिरजूगढ़ी	1
124	नगला बारी	257	159	पिपरौली खादर	199	194	बिरहना	250
125	नगला बीरबला	160	160	पिपरौली बांगर	209	195	बिलन्दपुर	166
126	नगला भारऊ	321	161	पिरसुआ	233	196	बिसावली	251
127	नगला महरू	228	162	पीरी	176	197	बीरबल	248
128	नगला हरी	305	163	पोखर हिरदै	212	198	बीलअलियाबाद	252
129	नगला हिमना	180	164	पोलुआ कलाँ	187	199	बुलाकपुर	124
130	नगला हिमायून	184	165	पोलुआ खुर्द	190	200	बेगमपुर खादर	205
131	नगला हीरा	304	166	फरीदमपुर खादर	36	201	बेगमपुर बांगर	206
132	नगोड़ा	315	167	फरीदमपुर बांगर	35	202	बेरा	125
133	नबीपुर	10	168	फिरोजपुर खादर	63	203	बैकुन्ठपुर	139
134	नरबे हुन्गी	236	169	फिरोजपुर बांगर	51	204	भकरपुर बसैला	225
135	नसीटी	172	170	बकला	174	205	भगत भकरैलिया खादर	46
136	नागल	239	171	बदनपुर	143	206	भगत भकरैलिया बांगर	44
137	नानकपुर खादर	38	172	बना	279	207	भदनवारा	152
138	नानकपुर बांगर	39	173	बन्से	271	208	भद्रवन खादर	164
139	नीवगाँव	175	174	बियोहई	322	209	भद्रवन बांगर	165
140	नूनेरा	316	175	बरौठ खादर	114	210	भरऊगढ़	320

ग्रामों की वर्णानुक्रम सूची

माट तहसील

क्रम सं०	ग्राम का नाम	लोकेशन कोड नं०	क्रम सं०	ग्राम का नाम	लोकेशन कोड नं०	क्रम सं०	ग्राम का नाम	लोकेशन कोड नं०
1	2	3	1	2	3	1	2	3
211	भरतियाका	5	246	मिरताना	167	281	शल्ल	97
212	भालई	146	247	मिलिक कृष्णा चौबे	287	282	शहजादपुर टप्पा सोनई	213
213	भिदौनी खादर	135	248	मिलिक कलाँ	185	283	शाहपुर गौसना	288
214	भिदौनी बांगर	134	249	मिलिक खुर्द	186	284	शेरनी	221
215	भीस बहेरी	319	250	मिलिक विठलनाथ	289	285	सक्तपुर	4
216	भीम खादर	201	251	मिश्रि	247	286	सदरपुर	9
217	भीम बांगर	200	252	मीरपुर खादर	121	287	सद्दीकपुर	98
218	भीमा	242	253	मीरपुर बांगर	122	288	सबली	249
219	भूडरी	258	254	मुबारकपुर	107	289	सम्पत जोगी	223
220	भूरासानी	224	255	मुरसेनिया	306	290	सलाखा	105
221	भूरेका	110	256	मुसमुना खादर	37	291	सामौली खादर	137
222	भैरई खादर	48	257	मुसमुना बांगर	43	292	सामौली बांगर	138
223	भैरई बांगर	47	258	मुरजा	229	293	सारस	277
224	भैसारा	281	259	मोईउद्दीनपुर	126	294	सिकन्दरपुर	150
225	भोजुवा	275	260	मंगल खोह खादर	53	295	सिगौनी खादर	27
226	भोंडा सुजानपुर	312	261	मंगल खोह बांगर	52	296	सिगौनी बांगर	26
227	मखदूमपुर खादर	75	262	रामगढ़ी खादर	30	297	सिरेला	159
228	मखदूमपुर बांगर	61	263	रामगढ़ी बांगर	23	298	सिहाबन खादर	132
229	मड़ायरा	86	264	रामनगला	108	299	सिहाबन बांगर	131
230	मडुआका खादर	28	265	रामपुर मई खादर	291	300	सिहोरा	290
231	मडुआका बाँगर	25	266	रामपुर मई बांगर	297	301	सियारा	283
232	मनीगढ़ी खादर	42	267	रायपुर खादर	34	302	सीरबादाम सिंह	193
233	मनीगढ़ी बांगर	41	268	रायपुर बांगर	33	303	सुर्रका	227
234	मनीला बालू	222	269	रौसिगा	267	304	सुरिर कला खादर	133
235	मरेहला मुक्खा खादर	77	270	लमतोरी	123	305	सुरिर कला बांगर	141
236	मरेहला मुक्खा बांगर	78	271	लाना कस्बा	64	306	सुरिर बिजऊ खादर	130
237	मल्है	282	272	लाना कौलाना	49	307	सुरिर बिजऊ बांगर	129
238	माटमूला खादर	194	273	लाना मखदूमपुर	50	308	सुल्तान पट्टी	95
239	माटमूला बांगर	195	274	लाना मुसमुना	45	309	सुल्तानपुर खादर	148
240	माटराजा खादर	203	275	लालगढ़ी	170	310	सुल्तानपुर बांगर	147
241	माटराजा बांगर	196	276	लालपुर महाबन	226	311	सुहागपुर	104
242	मानागढ़ी	22	277	लालपुर (माट)	102	312	सूरज	213
243	मावली खादर	218	278	लोहई	145	313	सेव पट्टी खादर	82
244	मावली बांगर	216	279	लोहबन	292	314	सेवपट्टी बांगर	83
245	मिठौली	3	280	शंकरगढ़ी	91	315	सैद गढ़ी	118

ग्रामों की वर्णानुक्रम सूची

माट तहसील

क्रम सं०	ग्राम का नाम	लोकेशन कोड नं०	क्रम सं०	ग्राम का नाम	लोकेशन कोड नं०	क्रम सं०	ग्राम का नाम	लोकेशन कोड नं०
1	2	3	1	2	3	1	2	3
316	सोख खेड़ा	303	319	सौर	234	321	हरनौल	161
317	सोतीपुरा खादर	70	320	हमजापुर	11	322	हसनपुर	119
318	सोतीपुरा बांगर	69						

ALPHABETICAL LIST OF VILLAGES

MAT TAHSIL

S.No.	Name of village	Location Code No.	S.No.	Name of village	Location Code No.	S.No.	Name of village	Location Code No.
1	2	3	1	2	3	1	2	3
1	Abdul Nabipur Bangar	295	36	Barauth Bangar	113	71	Bilaliabad	252
2	Abdul Nabipur Khadar	294	37	Barauth Khadar	114	72	Bilandpur	166
3	Abhaipura Bangar	24	38	Basar Bhakandi	318	73	Bindu Bulaki	178
4	Abhaipura Khadar	29	39	Basaun Bangar	56	74	Birahana	250
5	Achrul Dhora	276	40	Basaun Khadar	57	75	Birbal	248
6	Ahamadpur	90	41	Begampur Bangar	206	76	Birjugrhi	1
7	Akbarpur	154	42	Begampur Khadar	205	77	Bisawli	251
8	Amanullahpur	144	43	Bera	125	78	Biyohai	322
9	Anora	317	44	Bhadanwara	152	79	Bulakpur	124
10	Arazi Kast Dilloo Patti	66	45	Bhadraban Bangar	165	80	Caulana Bangar	17
11	Arazi Kast Parsoli	68	46	Bhadraban Khadar	164	81	Caulana Khadar	18
12	Arazi Kast Sultanpatti	67	47	Bhagat Bhakrailia Bangar	44	82	Chandpur Kalan	103
13	Arazi Milik Bikanushah	259	48	Bhagat Bhakrailia Khadar	46	83	Chandpur Khurd	7
14	Arazi Milik Gangabasi	260	49	Bhairai Bangar	47	84	Chauhari	266
15	Arazi Miltk Qanungoyan	264	50	Bhairai Khadar	48	85	Chaukra	2
16	Arruwa Bangar	198	51	Bhaisara	281	86	Chhikada	273
17	Arruwa Khadar	197	52	Bhalai	146	87	Chhinparai Bangar	58
18	Asfabad	128	53	Bhankarpur Basela	225	88	Chhinparai Khadar	59
19	Auhawa Bangar	136	54	Bharaugarh	320	89	Chindauli	12
20	Auhawa Khadar	140	55	Bhartiyaka	5	90	Chintagarhi	94
21	Awakhara	8	56	Bhidauni Bangar	134	91	Churahansi	235
22	Ayera	246	57	Bhidauni Khadar	135	92	Daharuwa	217
23	Badanpur	143	58	Bhima	242	93	Dainua	120
24	Badauth	87	59	Bhim Bangar	200	94	Dandisara	155
25	Badhaun	231	60	Bhim Khadar	201	95	Dangoli Bangar	202
26	Baghai Bangar	15	61	Bhit Baheri	319	96	Dangoli Khadar	204
27	Baghai Khadar	16	62	Bhojuwa	275	97	Daulatpur Bangar	60
28	Bagharra	81	63	Bhonda Sujanpur	312	98	Daulatpur Khadar	55
29	Bahadin	189	64	Bhudri	258	99	Dedna Bangar	74
30	Bahadur pur	308	65	Bhurasani	224	100	Dedna Khadar	76
31	Baikunthpur	139	66	Bhureka	110	101	Deewana	214
32	Bakla	174	67	Bibaoli	177	102	Dhaku	241
33	Balipur	101	68	Bichpuri Poluwa	272	103	Dilu Pattl	85
34	Bana	279	69	Bijauli Bangar	168	104	Dunetia	192
35	Banse	271	70	Bijauli Khadar	169	105	Ebrahimpur	99

ALPHABETICAL LIST OF VILLAGES

MAT TAHSIL

S.No.	Name of village	Location Code No.	S.No.	Name of village	Location Code No.	S.No.	Name of village	Location Code No.
1	2	3	1	2	3	1	2	3
106	Ekhu	111	141	Kaneka	6	176	Malhai	282
107	Faridampur Bangar	35	142	Kankargarhi	88	177	Managarhi	22
108	Faridampur Khadar	36	143	Karab	309	178	Mangal Khoh Bangar	52
109	Firozpur Bangar	51	144	Karahari	156	179	Mangal Khoh Khadar	53
110	Firozpur Khadar	63	145	Khaira	142	180	Manigarhi Bangar	41
111	Gainyara	232	146	Khajpur	21	181	Manigarhi Khadar	42
112	Galu	245	147	Khajuri	269	182	Manila Balu	222
113	Garhi Kolahar	92	148	Khandia	263	183	Marchala Mukha Bangar	78
114	Gonga	240	149	Khanpur	84	184	Marchala Mukha Khadar	77
115	Gudera	314	150	Khanwal	153	185	Matmula Bangar	195
116	Hamzapur	11	151	Kharwa	237	186	Matmula Khadar	194
117	Harnol	161	152	Kheria	191	187	Matraja Bangar	196
118	Hasanpur	119	153	Khirari	280	188	Matraja Khadar	203
119	Imlak Sawad Bangar	80	154	Kholua	313	189	Mauli Banger	216
120	Imlak Sawad Khadar	79	155	Kinarai Bangar	219	190	Mauli Khadar	218
121	Inayatgarh Bangar	62	156	Kinarai Khadar	220	191	Milik Bithalnath	289
122	Inayatgarh Khadar	54	157	Kolahar	93	192	Milik Kalan	185
123	Inayatpur	89	158	Koyal	243	193	Milik Khurd	186
124	Irauli Gujar Bangar	162	159	Kurawli	127	194	Milik Krishna Chaube	287
125	Irauli Gujar Khadar	163	160	Kurwara	171	195	Mirpur Bangar	122
126	Irauli Zunnardar	158	161	Lalgarhi	170	196	Mirpur Khadar	121
127	Isapur Bangar	296	162	Lalpur (Mat)	102	197	Mirtana	167
128	Isapur Khadar	285	163	Lalpur Mahaban	226	198	Misri	247
129	Itauli	284	164	Lamtori	123	199	Mithauli	3
130	Jabra	181	165	Lana Kasba	64	200	Moinuddinpur	126
131	Jafarpur Bangar	19	166	Lana Kaulana	49	201	Mubarakpur	107
132	Jafarpur Khadar	20	167	Lana Makhdumpur	50	202	Murja	229
133	Jagtiya	274	168	Lana Musmuna	45	203	Mursenia	306
134	Jahangirpur Bangar	208	169	Lohban	292	204	Musmuna Bangar	43
135	Jahangirpur Khadar	207	170	Lohai	145	205	Musmuna Khadar	37
136	Jaiswan	173	171	Madayara	86	206	Nabipur	10
137	Jarara	151	172	Maduwaka Bangar	25	207	Nagaura	315
138	Jatpura	96	173	Maduwaka Khadar	28	208	Nagal	239
139	Kakrari	230	174	Makhdumpur Bangar	61	209	Nagla Arjun	300
140	Kalyanpur	215	175	Makhdumpur Khadar	75	210	Nagla Bari	257

ALPHABETICAL LIST OF VILLAGES

MAT TAHSIL

S.No.	Name of Village	Location Code No.	S.No.	Name of Village	Location Code No.	S.No.	Name of Village	Location Code No.
1	2	3	1	2	3	1	2	3
211	Nagla Bharu	321	246	Parsauli	112	281	Sheopatti Bangar	83
212	Nagla Birbala	160	247	Patipura	188	282	Sheopatti Khadar	82
213	Nagla Dani	183	248	Pindrari	278	283	Sherni	221
214	Nagla Dhanuwa	310	249	Piprauli Bangar	209	284	Sigoni Bangar	26
215	Nagla Dih	182	250	Piprauli Khadar	199	285	Sigoni Khadar	27
216	Nagla Hari	305	251	Piri	176	286	Sihaban Bangar	131
217	Nagla Himaun	184	252	Pirsuwa	233	287	Sihaban Khadar	132
218	Nagla Himna	180	253	Pitaura Bangar	115	288	Sihora	290
219	Nagla Hira	304	254	Pitaura Khadar	116	289	Sikandarpur	150
220	Nagla Janglia	261	255	Pokher Hirdai	212	290	Sirbadam Singh	193
221	Nagla Karan	299	256	Poluwa Kalan	187	291	Sirrela	159
222	Nagla Mahru	278	257	Poluwa Khurd	190	292	Siyara	283
223	Nagla Thana	311	258	Raipur Bangar	33	293	Sokh Khera	303
224	Nagla Todar	298	259	Raipur Khadar	34	294	Sotipura Bangar	69
225	Nagla Tulsi	307	260	Ramgarhi Bangar	23	295	Sotipura Khadar	70
226	Nanak pur Bangar	39	261	Ramgarhi Khadar	30	296	Suhagpur	104
227	Nanakpur Khadar	38	262	Ram Nagla	108	297	Sultan Patti	95
228	Narbe Hansi	236	263	Rampur Mai Bangar	297	298	Sultanpur Bangar	147
229	Nasiti	172	264	Rampur Mai Khadar	291	299	Sultanpur Khadar	148
230	Naujhil Bangar	71	265	Rausinga	267	300	Suraj	213
231	Naujhil Khadar	65	266	Sabli	249	301	Surir Bijau Bangar	129
232	Nauli	109	267	Sadarpur	9	302	Surir Bijau Khadar	130
233	Nauranga	268	268	Saddiqpur	98	303	Surir Kalan Bangar	141
234	Nausher pur	106	269	Saidgarhi	118	304	Surir Kalan Khadar	133
235	Nibgaon	175	270	Sakatpur	4	305	Surraka	227
236	Noorpur Bangar	31	271	Salakha	105	306	Taiyapur	286
237	Noorpur Khadar	32	272	Samauli Bangar	138	307	Talgarhi	302
238	Nunera	316	273	Samauli Khadar	137	308	Tehra (Mat)	149
239	Ochhta	301	274	Sampat Jogi	223	309	Tehra (Mahaban)	265
240	Pabbipur	157	275	Saras	277	310	Thana Amar Singh	238
241	Pachehra	100	276	Saur	234	311	Thok Bindabani	254
242	Palkhera	117	277	Shahpur Gausana	288	312	Thok Gyan	255
243	Panchesara	270	278	Shahzadpur Tappa Sonai	293	313	Thok Kamal	253
244	Panigaon Bangar	211	279	Shall	97	314	Thok Saru	262
245	Panigaon Khadar	210	280	Shankargarhi	91	315	Thok Sumera	256

ALPHABETICAL LIST OF VILLAGES

MAT TAHSIL

S.No.	Name of Village	Location Code No.	S.No.	Name of Village	Location Code No.	S.No.	Name of Village	Location Code No.
1	2	3	1	2	3	1	2	3
316	Tilakagarhi	40	319	Toli Khadar	73	321	Udhanpur Khadar	14
317	Tirwaha	244	320	Udhanpur Bangar	13	322	Udhar	179
318	Toli Bangar	72						

ग्रामीण प्राथमिक जनगणना सार

3 - माट तहसील (ग्रामीण)

लोकेशन कोड नं० Location Code No.	गाँव का नाम Name of Village	गाँव का क्षेत्रफल (हेक्टेयर में) Area of Village (in hectare)	आबाद आवासीय मकानों की संख्या Occupied Residential Houses	परिवारों की संख्या No. of Households	कुल जनसंख्या संस्थागत और बेघर जनसंख्या सहित Total Population (including Institutional and Houseless Population)			अनुसूचित जातियाँ Scheduled Castes		अनुसूचित जनजातियाँ Scheduled Tribes		साक्षर Literates	
					व्य० P	पु० M	स्त्री F	पु० M	स्त्री F	पु० M	स्त्री F	पु० M	स्त्री F
1	2	3	4	5	6	7	8	9	10	11	12	13	14
तहसील माट का योग		85925.87	51,540	52,777	320,949	177,353	143,596	37,987	30,634	8	4	76,661	11,366
विकास खण्ड नौझील का योग		34563.13	18,140	18,512	109,347	59,707	49,640	11,463	9,442	...	...	24,674	3,391
न्याय पंचायत चौकड़ा का योग		1241.23	922	967	5,774	3,090	2,684	439	423	...	...	1,318	200
1	बिरजूगढ़ी	174.43	192	227	1,485	792	693	122	122	...	...	297	49
2	चौकड़ा	208.02	76	77	437	234	203	53	47	...	...	123	25
3	मिठौली	363.02	283	288	1,851	992	859	99	89	...	...	464	76
4	सक्तपुर	233.92	167	167	865	472	393	52	60	...	...	225	25
5	भरतियाका	200.73	130	134	747	409	338	95	84	...	...	110	4
6	कानेका	61.11	74	74	389	191	198	18	21	...	...	99	21
न्याय पंचायत बाघई का योग		2298.27	1,027	1,067	6,197	3,363	2,834	693	557	...	...	1,609	158
7	चाँदपुरखुर्द	318.51	198	198	1,154	625	529	72	63	...	...	360	39
8	अवाखेड़ा	131.10	184	184	1,091	621	470	61	23	...	...	314	9
9	सदरपुर	108.05	21	30	170	92	78	...	...	...	...	54	17
10	नत्रीपुर	113.72	82	101	544	300	244	222	172	...	...	95	1
11	हमजापुर	174.02	42	52	311	161	150	10	18	...	...	72	4
12	चिन्डौली	79 32	73	75	468	257	211	61	49	...	...	105	19
13	उधनपुर बांगर	197.09						गैर आबाद					
14	उधनपुर खादर	17.81						गैर आबाद					
15	बाघई बांगर	116.15	170	170	1,024	528	496	95	74	...	...	262	53
16	बाघई खादर	102.79						गैर आबाद					
17	कौलाना बांगर	290.57	193	193	1,063	569	494	109	107	...	...	287	16
18	कौलाना खादर	259.01						गैर आबाद					
19	जाफरपुर बाँगर	117,36	64	64	372	210	162	63	51	...	...	60	...
20	जाफरपुर खादर	272.77						गैर आबाद					

RURAL PRIMARY CENSUS ABSTRACT

MAT TAHSIL (RURAL)—3

मुख्य काम करने वाले Main Workers										सीमांतिक काम करने वाले Marginal Workers		काम न करने वाले Non-Workers		गाँव का नाम Name of Village	लोकेशन कोड नं० Location Code No.
कुल मुख्य काम करने वाले Total Main Workers (I to IX)		काश्तकार Cultivators (I)		खेतिहर मजदूर Agricultural labourers (II)		पारिवारिक उद्योग उत्पादन, संसाधन सर्विसिंग व मरम्मत V (क) Household industry, manufacturing processing, servicing and repairs V (a)		अन्य काम करने वाले III,IV,V(ख), VI से IX Other workers III,IV,V(b), VI to IX							
पु० M	स्त्री F	पु० M	स्त्री F	पु० M	स्त्री F	पु० M	स्त्री F	पु० M	स्त्री F	पु० M	स्त्री F	पु० M	स्त्री F		
15	16	17	18	19	20	21	22	23	24	25	26	27	28	2	1
82,908	**1,783**	**49,862**	**532**	**15,839**	**340**	**3,051**	**271**	**14,156**	**590**	**837**	**2,367**	**93,608**	**139,446**	**Total of Mat Tahsil**	
27,948	**764**	**17,413**	**222**	**5,324**	**155**	**1,047**	**70**	**4,164**	**317**	**113**	**271**	**31,646**	**48,605**	**Total of Naujhil Block**	
1,379	**58**	**911**	**20**	**196**	**16**	**78**	**4**	**194**	**18**	**19**	**13**	**1,692**	**2,613**	**Total of Chaukara Nyay Panchayat**	
352	20	247	4	64	11	3	...	38	5	17	11	423	662	Birjugarhi	1
113	...	57	...	29	...	6	...	21	...	...	...	121	203	Chaukra	2
449	3	266	...	52	...	33	2	98	1	...	...	543	856	Mithauli	3
191	29	144	14	16	4	9	2	22	9	...	...	281	364	Sakatpur	4
185	5	122	1	28	1	27	...	8	3	2	2	222	331	Bhartiyaka	5
89	1	75	1	7	...	...	...	7	...	...	...	102	197	Kaneka	6
1,598	**46**	**1,098**	**7**	**253**	**8**	**62**	**1**	**185**	**30**	**1**	**1**	**1,764**	**2,787**	**Total of Baghai Nyay Panchayat**	
307	1	216	1	62	...	3	...	26	...	...	...	318	528	Chandpur Khurd	7
327	3	228	...	17	...	8	...	74	3	...	1	294	466	Awakhera	8
43	...	41	...	...	...	...	...	2	...	...	...	49	78	Sadarpur	9
133	3	12	...	87	2	21	...	13	1	...	...	167	241	Nabipur	10
61	4	54	...	3	...	1	...	3	4	1	...	99	146	Hamzapur	11
107	...	66	...	16	...	5	...	20	...	...	...	150	211	Chindauli	12
							Uninhabited							Udhanpur Bangar	13
							Uninhabited							Udhanpur Khadar	14
255	24	178	6	36	4	18	1	23	13	...	...	273	472	Baghai Bangar	15
							Uninhabited							Baghai Khadar	16
274	11	217	...	28	2	6	...	23	9	...	...	295	483	Caulana Bangar	17
							Uninhabited							Caulana Khadar	18
91	...	86	...	4	...	...	...	1	...	...	...	119	162	Jafarpur Bangar	19
							Uninhabited							Jafarpur Khadar	20

3—माट तहसील (ग्रामीण)

1	2	3	4	5	6	7	8	9	10	11	12	13	14
न्याय पंचायत मडुवा का योग		1772.58	904	959	5,694	3,062	2,632	682	585	...	...	1,064	97
21	खाजपुर	335.09	278	279	1,758	935	823	241	216	...	...	304	12
22	मानागढ़ी	360.99	356	356	1,995	1,060	935	89	75	...	...	390	56
23	रामगढ़ी बाँगर	163.09	38	43	283	155	128	71	52	...	...	70	10
24	अभैपुरा बाँगर	108,86	9	12	90	50	40	7	2	...	...	19	...
25	मडुआका बाँगर	127.08	116	147	853	459	394	75	78	...	...	156	16
26	सिगौनी बाँगर	131.12	81	96	589	333	256	129	106	...	...	109	3
27	सिगौनी खादर	118.58						गैर आबाद					
28	मडुआका खादर	78.92						गैर आबाद					
29	अभैपुरा खादर	90.65						गैर आबाद					
30	रामगढ़ी खादर	50 99						गैर आबाद					
31	नूरपुर बांगर	128.29	26	26	126	70	56	70	56	...	...	16	...
32	नूरपुर खादर	78.92						गैर आबाद					
न्याय पंचायत मुसमुना का योग		4376.43	1,134	1,136	6,875	3,708	3,167	672	600	...	...	1,066	84
33	रायपुर बागर	123.03	215	215	1,263	693	570	172	148	...	...	233	18
34	रायपुर खादर	709.44						गैर आबाद					
35	फरीदमपुर बाँगर	181.71	32	32	180	103	77	3	2	...	...	16	...
36	फरीदमपुर खादर	369.90						गैर आबाद					
37	मुसमुना खादर	764.07						गैर आबाद					
38	नानकपुर खादर	39.66						गैर आबाद					
39	नानकपुर बांगर	292.19	106	107	585	296	289	77	91	...	...	111	9
40	तिलकानढ़ी	377.18	249	250	1,650	903	747	107	95	...	...	248	11
41	मनीगढ़ी बाँगर	203.97	157	157	1,005	540	465	99	77	...	...	101	1
42	मनीगढ़ी खादर	158.24						गैर आबाद					
43	मुसमुना बाँगर	91.06	151	151	900	475	425	70	59	...	...	175	18
44	भगत भकरैलिया बाँगर	42.09	22	22	123	71	52	12	4	...	...	36	2
45	लाना मुसमुना	25.90						गैर आबाद					
46	भगत भकरैलिया खादर	135.17						गैर आबाद					
47	भैरई बाँगर	325.38	202	202	1,169	627	542	132	124	...	...	146	25
48	भैरई खादर	537.44						गैर आबाद					
न्याय पंचायत नौझील का योग		5037.07	2,159	2,164	12,876	6,924	5,952	984	841	...	...	2,603	500
49	लाना कौलावा	305.95	1	1	5	3	2	...	...	...	...	1	...
50	लाना मखदूमपुर	28.33						गैर आबाद					
51	फिरोजपुर बाँगर	81.34	159	159	851	483	368	145	117	...	...	114	7

RURAL PRIMARY CENSUS ABSTRACT

MAT TAHSIL (RURAL)—3

15	16	17	18	19	20	21	22	23	24	25	26	27	28	2	1
1,421	**34**	**1,026**	**8**	**194**	**2**	**68**	**10**	**133**	**14**	**1**	**3**	**1,640**	**2,595**	**Total of Maduwa Nyay Panchayat**	
425	1	318	1	57	...	18	...	32	...	...	...	510	822	Khajpur	21
525	12	374	...	51	2	37	8	63	2	1	1	534	922	Managarhi	22
74	2	39	...	25	...	5	2	5	...	...	...	81	126	Ramgarhi Bangar	23
26	...	25	...	...	...	...	...	1	...	...	...	24	40	Abhaipur Bangara	24
194	13	138	6	31	...	8	...	17	7	...	2	265	379	Maduwaka Bangar	25
146	6	115	1	20	...	...	...	11	5	...	...	187	250	Sigoni Bangar	26
							Uninhabited							Sigoni Khadar	27
							Uninhabited							Maduwaka Khadar	28
							Uninhabited							Abhaipura Khadar	29
							Uninhabited							Ramgarhi Khadar	30
31	...	17	...	10	...	...	...	4	...	...	...	39	56	Noorpur Bangar	31
							Uninhabited							Noorpur Khadar	32
1,743	**46**	**1,410**	**7**	**153**	...	**25**	**3**	**155**	**36**	**4**	**3**	**1,961**	**3,118**	**Total of Musmuna Nyay Panchayat**	
305	6	274	3	9	...	...	...	22	3	...	2	388	562	Raipur Bangar	33
							Uninhabited							Raipur Khadar	34
50	1	41	...	6	...	...	...	3	1	...	...	53	76	Faridampur Bangar	35
							Uninhabited							Faridampur Khadar	36
							Uninhabited							Musmuna Khadar	37
							Uninhabited							Nanakpur Khadar	38
151	9	89	...	30	...	7	2	25	7	...	...	145	280	Nanakpur Bangar	39
417	10	310	...	42	...	16	1	49	9	1	...	485	737	Tilkagarhi	40
240	4	168	...	34	...	1	...	37	4	3	...	297	461	Manigarhi Bangar	41
							Uninhabited							Manigarhi Khadar	42
230	9	211	2	11	...	1	...	7	7	...	...	245	416	Musmuna Bangar	43
29	2	19	...	8	...	...	...	2	2	...	...	42	50	Bhagat Bhakraulia Bangar	44
							Uninhabited							Lana Musmuna	45
							Uninhabited							Bhagat Bhakraulia Khadar	46
321	5	298	2	13	...	...	...	10	3	...	1	306	536	Bhairai Bangar	47
							Uninhabited							Bhairai Khadar	48
3,350	**70**	**1,630**	**17**	**367**	**7**	**119**	**9**	**1,234**	**37**	**11**	**46**	**3,563**	**5,836**	**Total of Naujhil Nyay Panchayat**	
1	...	1	...	...	...	...	...	...	...	...	...	2	2	Lana Kaulana	49
							Uninhabited							Lana Makhdumpur	50
230	5	169	...	56	...	5	...	...	5	...	...	253	363	Firozpur Bangar	51

3— माट तहसील (ग्रामीण)

1	2	3	4	5	6	7	8	9	10	11	12	13	14
52	मंगलखोह बाँगर	7.28	20	20	139	67	72	...	...	...	...	26	7
53	मंगलखोह खादर	154.19						गैर आबाद					
54	इनायतगढ़ खादर	109.27						गैर आबाद					
55	दौलतपुर खादर	269.53						गैर आबाद					
56	बासौन बाँगर	30.76	24	24	157	84	73	...	...	...	...	27	2
57	बासौन खादर	310.40						गैर आबाद					
58	छिनपारई बाँगर	58.28						गैर आबाद					
59	छिनपारई खादर	418.46	50	54	444	231	213	21	28	...	...	113	12
60	दौलतपुर बांगर	93.89	211	211	1,431	820	611	141	104	...	...	295	4
61	मखदूमपुर बाँगर	244.61	67	67	390	216	174	25	22	...	...	62	8
62	इनायतगढ़ बाँगर	174.43	66	66	453	226	227	28	32	...	...	56	9
63	फिरोजपुर खादर	44.92						गैर आबाद					
64	लाना कस्बा	293.41						गैर आबाद					
65	नौझील खादर	329.02						गैर आबाद					
66	अराजी कास्त दिल्लू पट्टी	55.44						गैर आबाद					
67	अराजी कास्त सुल्तान पट्टी	46.14						गैर आबाद					
68	अराजी कास्त परसौली	55.04						गैर आबाद					
69	सोतीपुरा बाँगर	27.11						गैर आबाद					
70	सोतीपुरा खादर	17.81						गैर आबाद					
71	नौझील बाँगर	961.97	1,284	1,285	7,276	3,871	3,405	386	326	...	...	1,546	399
72	टोली बांगर	41.28	11	11	38	23	15	1	...	...	...	18	9
73	टोली खादर	48.97						गैर आबाद					
74	देदना बांगर	63.54	66	66	436	237	199	29	30	...	...	91	9
75	मखदूमपुर खादर	81.75						गैर आबाद					
76	देदना खादर	213.28						गैर आबाद					
77	मरहला मुक्खा खादर	112.51						गैर आबाद					
78	मरहला मुक्खा बांगर	75,68	67	67	399	210	189	91	90	...	...	92	11
79	इमलकासावद खादर	9.71						गैर आबाद					
80	इमलकासावद बांगर	10.93	1	1	6	3	3	. .	...	...	...	3	...
81	बाधर्रा	261.84	132	132	851	450	401	117	92	...	...	159	23
	न्याय पंचायत दिलूपट्टी का योग	**2533.85**	**1,242**	**1,271**	**7,373**	**3,999**	**3,374**	**877**	**743**	...	...	**1,877**	**238**
82	सेवपट्टी	45.35						गैर आबाद					
83	सेवपट्टी बांगर	763.26	252	252	1,503	851	652	203	178	...	...	331	37
84	खानपुर	66.37	55	55	303	161	142	6	5	...	...	87	20
85	दिलू पटटी	567.39	267	267	1,630	864	766	135	110	...	...	404	33

RURAL PRIMARY CENSUS ABSTRACT

MAT TAHSIL (RURAL)—3

15	16	17	18	19	20	21	22	23	24	25	26	27	28	2	1
32	...	30	...	1	...	...	...	1	...	...	...	35	72	Mangalkhoh Bangar	52
							Uninhabited							Mangalkhoh Khadar	53
							Uninhabited							Inayatgarh Khadar	54
							Uninhabited							Daulatpur Khadar	55
50	1	42	...	6	1	...	...	2	...	...	...	34	72	Basaun Bangar	56
							Uninhabited							Basaun Khadar	57
							Uninhabited							Chhinparai Bangar	58
105	...	81	...	4	...	7	...	13	...	...	...	126	213	Chhinparai Khadar	59
474	3	356	3	12	...	2	...	104	...	...	...	346	608	Daulatpur Bangar	60
97	1	66	...	26	1	...	...	5	...	11	44	108	129	Makhdumpur Bangar	61
108	3	94	1	12	1	...	...	2	1	...	...	118	224	Inayatgarh Bangar	62
							Uninhabited							Firozpur Khadar	63
							Uninhabited							Lana Kasba	64
							Uninhabited							Naujhil Khadar	65
							Uninhabited							Arazi Kast Dilloo-patti	66
							Uninhabited							Arazi Kast Sultan Patti	67
							Uninhabited							Arazi Kast Parsoli	68
							Uninhabited							Sotipura Bangar	69
							Uninhabited							Sotipur Khadar	70
1,817	25	462	6	214	4	93	1	1,048	14	...	2	2,054	3,378	Naujhil Bangar	71
12	...	4	...	...	...	...	...	8	...	...	...	11	15	Toli Bangar	72
							Uninhabited							Toli Khadar	73
101	...	82	...	15	...	...	...	4	...	...	...	136	199	Deddna Bangar	74
							Uninhabited							Makhadumpur Khadar	75
							Uninhabited							Deddna Khadar	76
							Uninhabited							Marchala Mukha Khadar	77
95	10	65	2	16	...	12	8	2	...	...	...	115	179	Marchala Mukha Bangar	78
							Uninhabited							Imlaka Sawad Khadar	79
1	...	1	...	...	...	...	...	...	...	...	...	2	3	Imlaka Sawad Bangar	80
227	22	177	5	5	...	...	...	45	17	...	...	223	379	Bagharra	81
1,840	43	1,162	21	392	9	76	5	210	8	5	55	2,154	3,276	Total of Dilu Patti Nyay Panchayat	
							Uninhabited							Sheo Patti Khadar	82
398	8	277	1	86	7	8	...	27	...	...	17	453	627	Sheo Patti Bangar	83
76	1	64	1	2	...	...	...	10	...	5	8	80	133	Khanpur	84
394	12	250	6	58	...	34	2	52	4	...	22	4 0	732	Dilu Patti	85

3— माट तहसील (ग्रामीण)

1	2	3	4	5	6	7	8	9	10	11	12	13	14
86	मडायरा	64.75						गैर आबाद					
87	वादौठ	333.07	153	182	1,008	529	479	243	196	...	...	236	22
88	कंकरगढ़ी	92.68	88	88	469	258	211	63	61	...	...	155	17
89	इमायतपुर	119.79	22	22	126	71	55	1	1	...	...	40	6
90	अहमदपुर	261.44	214	214	1,308	690	618	99	93	...	...	388	76
91	शंकरगढ़ी	219.75	191	191	1,026	575	451	127	99	...	...	236	27
	न्याय पंचायत सुल्तान पट्टी का योग	**1679.10**	**1,158**	**1,172**	**6,786**	**3,695**	**3,091**	**906**	**739**	...	...	**1,650**	**203**
92	गढ़ी कोलाहर	161.88	119	124	699	368	331	14	20	...	...	145	15
93	कोलाहार	391.75	362	362	1,937	1,060	877	339	279	...	...	474	52
94	चिन्तागढ़ी	82.96	74	82	403	217	186	80	60	...	...	117	18
95	सुल्तान पट्टी	773.79	490	491	3,137	1,720	1,417	404	324	...	...	740	95
96	जटपुरा	268.72	113	113	610	330	280	69	96	...	...	174	23
	न्याय पंचायत शल्ल का योग	**2082.56**	**1,329**	**1,333**	**7,859**	**4,367**	**3,492**	**816**	**651**	...	...	**1,664**	**174**
97	शल्ल	359.37	288	288	1,740	967	773	202	178	...	...	363	30
98	सद्दीकपुर	103.60	184	185	1,071	577	494	9	13	...	...	256	31
99	इब्राहिमपुर	92.27						गैर आबाद					
100	पचेहरा	577.91	283	283	1,572	911	661	247	172	...	...	310	39
101	बलीपुर	54.63	56	56	305	173	132	31	25	...	...	134	38
102	लालपुर (माट)	170.78	106	106	649	340	309	64	53	...	...	140	8
103	चांदपुर कलां	428.98	198	200	1,137	624	513	150	135	...	...	217	26
104	सुहागपुर	173.21	174	174	1,104	619	485	88	57	...	...	193	2
105	सलाखा	121.81	40	41	281	156	125	25	18	...	...	51	...
	न्याय पंचायत भूरेका का योग	**2063.16**	**1,239**	**1,276**	**7,640**	**4,193**	**3,447**	**895**	**745**	...	...	**1,811**	**131**
106	नौशेरपुर	251.72	150	150	1,010	530	480	57	42	...	...	176	7
107	मुबारकपुर	195.87	127	128	726	381	345	139	136	...	...	148	22
108	रामनगला	259.02	158	158	983	540	443	60	48	...	...	238	13
109	नौली	861.20	500	503	2,962	1,658	1,304	301	242	...	...	746	33
110	भूरेका	94.70	107	140	775	436	339	245	188	...	...	219	34
111	ईखू	400.65	197	197	1,184	648	536	93	89	...	...	284	22
	न्याय पचायत बरोठ का योग	**3012.59**	**2,275**	**2,310**	**13,648**	**7,552**	**6,096**	**1,374**	**1,114**	...	...	**3,285**	**319**
112	पारसौली	428.17	535	567	3,337	1,878	1,459	255	218	...	...	871	62
113	बरौठ खांगर	280.86	511	511	3,248	1,769	1,479	310	267	...	...	669	51

RURAL PRIMARY CENSUS ABSTRACT

MAT TAHSIL (RURAL)—3

15	16	17	18	19	20	21	22	23	24	25	26	27	28	2	1
							Uninhabited							Madayara	86
259	4	123	2	96	2	...	...	40	...	...	3	270	472	Badauth	87
118	2	68	1	22	...	9	1	19	...	...	5	140	204	Kankargarhi	88
35	...	33	...	...	...	...	...	2	...	...	...	36	55	Inayatpur	89
299	16	208	10	29	...	18	2	44	4	...	...	391	602	Ahamadpur	90
261	...	139	...	99	...	7	...	16	...	...	...	314	451	Shankargarhi	91
1,637	**42**	**927**	**27**	**303**	**3**	**123**	**3**	**284**	**9**	**29**	**4**	**2,029**	**3,045**	**Total of Sultan Patti Nyay Panchayat**	
138	2	107	2	11	...	2	...	18	...	23	...	207	329	Garhi Kolahar	92
497	17	252	10	120	...	56	2	69	5	...	...	563	860	Kolahar	93
90	9	45	7	6	1	24	...	14	1	...	...	127	177	Chintagarhi	94
775	13	421	8	134	1	40	1	180	3	6	4	939	1,400	Sultan Patti	95
137	1	101	...	32	1	1	...	3	...	...	...	193	279	Jatpura	96
2,082	**18**	**1,349**	**2**	**492**	**9**	**68**	**2**	**173**	**5**	**8**	**...**	**2,277**	**3,474**	**Total of Shall Nyay Panchayat**	
474	...	298	...	154	...	9	...	13	...	...	...	493	773	Shall	97
248	5	168	1	1	1	11	...	68	3	6	...	323	489	Saddiqpur	98
							Uninhabited							Ebrahimpur	99
433	6	237	...	147	4	30	2	19	...	...	...	478	655	Pachehra	100
68	...	51	...	12	...	...	...	5	...	...	...	105	132	Balipur	101
147	...	112	...	...	...	17	...	18	...	...	...	193	309	Lalpur (Mat)	102
318	4	196	1	73	1	1	...	48	2	...	...	306	509	Chandpur Kalan	103
318	3	230	...	88	3	...	...	...	...	...	...	301	482	Suhagpur	104
76	...	57	...	17	...	...	...	2	...	2	...	78	125	Salakha	105
1,923	**57**	**1,328**	**18**	**415**	**9**	**15**	**1**	**165**	**29**	**9**	**4**	**2,261**	**3,386**	**Total of Bhureka Nyay Panchayat**	
237	10	207	7	20	2	1	1	9	...	...	...	293	470	Nausherpur	106
167	12	101	2	48	...	5	..	13	10	5	...	209	333	Mubarakpur	107
229	6	156	1	42	4	7	...	24	1	...	1	311	436	Ram Nagla	108
756	16	524	5	181	1	2	...	49	10	4	3	898	1,285	Nauli	109
230	13	134	3	69	2	...	...	27	8	...	...	206	326	Bhureka	110
304	...	206	...	55	...	...	...	43	...	...	...	344	536	Ekhu	111
3,556	**145**	**2,198**	**19**	**780**	**48**	**156**	**17**	**422**	**61**	**...**	**11**	**3,996**	**5,940**	**Total of Barauth Nyay Panchayat**	
835	15	525	6	136	4	25	...	149	5	...	11	1,043	1,433	Parsauli	112
861	86	547	9	175	43	15	...	124	34	...	...	908	1,393	Barauth Bangar	113

3—माट तहसील (ग्रामीण)

1	2	3	4	5	6	7	8	9	10	11	12	13	14
114	बरौठ खादर	859.58	8	8	61	34	27	...	...	...	...	10	...
115	पितौरा बांगर	59.90	17	20	104	60	44	25	23	...	...	30	5
116	पितौरा खादर	81.75						गैर आबाद					
117	पालखेरा	287.34	347	347	2,073	1,138	935	206	174	...	...	395	31
118	सैदगढ़ी	111.70	117	117	633	345	288	95	69	...	...	104	3
119	हसनपुर	903.29	740	740	4,192	2,328	1.864	483	363	...	...	1,206	167
	न्याय पंचायत बेरा का योग	**1734.10**	**969**	**972**	**5,566**	**3,068**	**2,498**	**535**	**422**	...	...	**1,438**	**337**
120	ढेनुवा	87.01	46	46	231	144	87	27	12	...	...	45	8
121	मीरपुर खादर	29.11						गैर आबाद					
122	मीरपुर बांगर	300.69	97	98	373	219	154	48	35	...	...	93	15
123	लमतौरी	137.60	142	142	818	441	377	87	60	...	...	180	29
124	बुलाकपुर	119.79	18	19	125	67	58	15	10	...	...	25	...
125	बेरा	454.48	448	449	2,781	1,525	1,256	238	204	...	...	769	220
126	मोईउद्दीनपुर	310.40	148	148	825	444	381	69	62	...	...	243	49
127	कुरावली	163.09	7	7	33	19	14	...	...	...	...	4	...
128	आसफाबाद	131.93	63	63	380	209	171	51	39	...	...	79	16
	न्याय पंचायत सुरीकलां	**3946.64**	**2,210**	**2,270**	**13,537**	**7,472**	**6,065**	**1,655**	**1,246**	...	...	**3,065**	**671**
129	सुरीर बिजऊ बांगर	507.49	610	613	3,477	1,922	1,555	454	326	...	...	821	228
130	सुरीर बिजऊ खादर	57.47						गैर आबाद					
131	सिंहावन बांगर	8.90						गैर आबाद					
132	सिंहावन खादर	11.74						गैर आबाद					
133	सुरिर कला खादर	16.19						गैर आबाद					
134	भिदौनी बांगर	383.66	247	263	1,835	1,022	813	288	229	...	...	330	15
135	भिदौनी खादर	308.38						गैर आबाद					
136	औहावा बांगर	774.60	253	274	1,700	936	764	200	143	...	...	352	25
137	सामौली खादर	95.10						गैर आबाद					
138	सामौली बांगर	187.78	71	81	438	233	205	71	60	...	...	106	14
139	बैकुण्ठपुर	155.81	47	47	307	174	133	12	11	...	...	65	3
140	औहावा खादर	138.81						गैर आबाद					
141	सुरिर कला बांगर	1300.71	982	992	5,780	3,185	2,595	630	477	...	...	1,391	368
	न्याय पंचायत लोहई	**2785.55**	**1,572**	**1,615**	**9,522**	**5,214**	**4,308**	**935**	**776**	...	..	**2,224**	**279**
142	खायरा	532.59	215	222	1,360	744	616	134	117	...	...	317	44
143	बदनपुर	433.84	138	167	1,047	583	464	120	91	...	...	236	21

RURAL PRIMARY CENSUS ABSTRACT

MAT TAHSIL (RURAL)—3

15	16	17	18	19	20	21	22	23	24	25	26	27	28	2	1
14	2	14	2	...	...	...	...	...	...	...	...	20	25	Barauth Khadar	114
27	1	21	...	1	1	3	...	2	...	...	...	33	43	Pitaura Khadar	115
							Uninhabited							Pitaura Bangar	116
582	29	390	...	115	...	45	17	32	12	...	...	556	906	Pal khera	117
153	2	105	...	18	...	23	..	7	2	...	...	192	286	Saidgarhi	118
1,084	10	596	2	335	...	45	...	108	8	...	...	1,244	1,854	Hasanpur	119
1,491	**57**	**814**	**14**	**459**	**14**	**47**	**12**	**171**	**17**	**25**	**94**	**1,552**	**2,347**	**Total of Bera Nyay Panchayat**	
84	...	34	...	50	...	...	...	...	...	...	...	60	87	Dainua	120
							Uninhabited							Mirpur Khadar	121
129	...	40	...	89	...	...	...	...	...	...	...	90	154	Mirpur Bangar	122
205	5	138	2	53	3	...	...	14	...	...	...	236	372	Lamtori	123
28	...	25	...	2	...	...	...	1	...	...	...	39	58	Bulakpur	124
699	25	347	7	183	9	33	3	136	6	25	94	801	1,137	Bera	125
218	22	141	2	50	2	11	9	16	9	...	...	226	359	Moinuddinpur	126
11	1	10	1	1	...	...	...	...	...	...	...	8	13	Kurawli	127
117	4	79	2	31	...	3	...	4	2	...	...	92	167	Asfabad	128
3,345	**68**	**1,940**	**28**	**730**	**10**	**100**	**...**	**575**	**30**	**...**	**11**	**4,127**	**5,986**	**Total of Surikalan Nyay Panchayat**	
800	26	337	5	195	...	44	...	224	21	...	...	1,122	1,529	Surrir Bijau Bangar	129
							Uninhabited							Surir Bijau Khadar	130
							Uninhabited							Sihaban Bangar	131
							Uninhabited							Sihaban Khadar	132
							Uninhabited							Surir Kalan Khadar	133
492	8	333	...	111	8	10	...	38	...	...	...	530	805	Bhidauni Bangar	134
							Uninhabited							Bhidauni Khadar	135
413	5	310	4	76	1	7	...	20	...	...	...	523	759	Auhawa Bangar	136
							Uninhabited							Samauli Khadar	137
109	2	86	1	23	1	...	...	...	...	...	...	124	203	Samauli Bangar	138
90	...	86	...	4	...	...	...	...	...	...	...	84	133	Baikunthpur	139
							Uninhabited							Auhawa Khadar	140
1,441	27	788	18	321	...	39	...	293	9	...	11	1,744	2,557	Surir Kala Bangar	141
2,583	**80**	**1,620**	**34**	**590**	**20**	**110**	**3**	**263**	**23**	**1**	**26**	**2,630**	**4,202**	**Total of Lohai Nyay Panchayat**	
379	9	223	5	89	...	11	1	56	3	...	...	365	607	Khaira	142
305	41	189	11	84	10	1	2	31	18	...	25	278	398	Badanpur	143

3—माट तहसील (ग्रामीण)

1	2	3	4	5	6	7	8	9	10	11	12	13	14
144	अमानुल्लाहपुर	386.49	230	231	1,217	676	541	104	84	...	...	223	31
145	लोहई	730.08	548	548	3,197	1,733	1,464	313	239	...	...	850	119
146	भालई	702.15	441	447	2,701	1,478	1,223	264	245	...	...	598	64
	विकास खण्ड माट का योग	**27044.51**	**15,492**	**15,746**	**98,087**	**54,436**	**43,651**	**12,363**	**9,961**	**8**	**4**	**26,629**	**3,796**
	न्याय पन्चायत भदनवारा का योग	**4535.48**	**3,276**	**3,387**	**20,851**	**11 605**	**9,246**	**2,494**	**1,931**	...	...	**5,586**	**1,067**
147	सुल्तानपुर बाँगर	158.24	72	72	414	239	175	35	31	...	...	73	9
148	सुल्तानपुर खादर	126.27	113	113	691	378	313	88	70	...	...	183	38
149	तेहरा (भाट)	170.78	237	239	1,600	853	747	128	116	...	...	352	67
150	सिकन्दरपुर	731.70	627	639	3,698	2,056	1,642	530	428	...	...	926	112
151	जरारा	844.61	594	640	3,857	2,207	1,650	315	231	...	...	1,177	189
152	भदनवारा	1123.85	717	718	4,276	2,379	1,897	500	424	...	...	1,142	195
153	खाँवल	874.56	596	596	4,020	2,231	1,789	491	307	...	...	1,100	294
154	अकबरपुर	505.47	320	370	2,295	1,262	1,033	407	324	...	...	633	163
	न्याय पंचायत कराहरी का योग	**2173.53**	**1,522**	**1,523**	**9,293**	**5,143**	**4,150**	**1,336**	**1,052**	**8**	**4**	**2,659**	**396**
155	डंडीसरा	584.39	321	322	1,873	1,018	855	258	214	...	...	627	89
156	कराहरी	1102.40	721	721	4,535	2,509	2,026	758	586	8	4	1,217	223
157	पब्बीपुर	163.50	132	132	809	460	349	79	64	...	...	211	13
158	इरौली जुन्नारदार	168.24	218	218	1,243	703	540	79	59	...	...	361	66
159	सिर्रेला	155.00	130	130	833	453	380	162	129	...	...	243	5
	न्याय पंचायत हरनॉल का योग	**3903,73**	**1,311**	**1,311**	**7,659**	**4,232**	**3,427**	**1,537**	**1,225**	...	...	**1,780**	**153**
160	नगलाबीरवला	163.09	57	57	344	175	169	4	2	...	...	99	14
161	हरनौल	928.79	465	465	2,530	1,416	1,114	264	191	...	...	667	75
162	इरौलीगूजर बांगर	459,33	141	141	713	417	296	124	75	...	...	70	4
163	इरौलीगूजर खादर	173.21						गैर आबाद					
164	भद्रवन खादर	125.46						गैर आबाद					
165	भद्रवन बाँगर	474.31	217	217	1,260	670	590	381	326	...	...	246	6
166	बिलन्दपुर	238.37	71	71	437	250	187	76	65	...	...	138	14
167	मिरताना	215.30	132	132	804	452	352	77	56	...	...	261	28
168	बिजौली बाँगर	415.22	228	228	1,571	852	719	611	510	...	...	299	12
169	बिजौली खादर	710.65						गैर आबाद					

RURAL PRIMARY CENSUS ABSTRACT

MAT TAHSIL (RURAL)—3

15	16	17	18	19	20	21	22	23	24	25	26	27	28	2	1
301	6	184	4	44	2	35	...	38	...	...	...	375	535	Amanullahpur	144
906	19	552	11	247	6	35	...	72	2	1	1	826	1,444	Lohai	145
692	5	472	3	126	2	28	...	66	...	...	...	786	1,218	Bhalai	146
25,576	**415**	**15,279**	**155**	**5,943**	**113**	**851**	**61**	**3,503**	**86**	**426**	**1,546**	**28,434**	**41,690**	**Total of Mat Block**	
5,581	**53**	**3,283**	**16**	**1,403**	**9**	**143**	**15**	**752**	**13**	**78**	**114**	**5,946**	**9,079**	**Total ofBhadanvara Nyay Panchayat**	
131	...	59	...	35	...	...	...	37	...	...	...	108	175	Sultanpur Bangar	147
165	1	103	...	1	...	4	...	57	1	...	...	213	312	Sultanpur Khadar	148
435	...	342	...	42	...	4	...	47	...	...	1	418	746	Tehra (Mat)	149
1,030	9	643	4	308	1	24	2	55	2	1	1	1,025	1,632	Sikandarpur	150
1,040	12	605	5	195	...	40	5	200	2	72	101	1,095	1,537	Jarara	151
1,137	19	673	6	302	2	34	7	128	4	5	9	1,237	1,869	Bhadanwara	152
1,058	2	629	...	312	...	28	...	89	2	...	...	1,173	1,787	Khanwal	153
585	10	229	1	208	6	9	1	139	2	...	2	677	1,021	Akbarpur	154
2,541	**30**	**1,322**	**4**	**658**	**9**	**104**	**2**	**457**	**15**	**27**	**38**	**2,575**	**4,082**	**Total of Karahari Nyay Panchayat**	
471	13	300	1	107	8	7	...	57	4	14	14	533	828	Dandisara	155
1,309	7	594	...	282	...	70	1	363	6	5	23	1,195	1,996	Karahari	156
228	1	128	1	87	...	12	...	1	...	...	...	232	348	Pabbipur	157
319	6	190	2	84	...	13	1	32	3	8	1	376	533	Irauli Znnnadar	158
214	3	110	...	98	1	2	...	4	2	...	...	239	377	Sirrela	159
1,941	**32**	**1,334**	**22**	**434**	**4**	**6**	**...**	**117**	**6**	**4**	**14**	**2,287**	**3,381**	**Total of Harnoi Nyay Panchayat**	
72	1	58	...	4	...	...	...	10	1	3	14	100	154	Nagla Birbala	160
614	7	388	3	154	...	2	...	70	4	1	...	801	1,107	Harnol	161
240	9	169	8	71	1	...	...	...	...	...	...	177	287	Irauligujar Bangar	162
								Uninhabited						Irauligujar Khadar	163
								Uninhabited						Bhadraban Khadar	164
300	7	242	3	47	3	...	...	11	1	...	...	370	583	Bhadraban Bangar	165
132	...	93	...	27	...	...	..	12	...	...	...	118	187	Bilandpur	166
203	...	135	...	67	...	...	...	1	...	...	...	249	352	Mirtana	167
380	8	299	8	64	...	4	...	13	...	...	...	472	711	Bijauli Bangar	168
								Uninhabited						Bijauli Khadar	169

3—माट तहसील (ग्रामीण)

1	2	3	4	5	6	7	8	9	10	11	12	13	14
	न्याय पंचायत नसीठी का का योग	**1612.73**	**1,186**	**1,187**	**7,214**	**4,015**	**3,199**	**565**	**492**	**...**	**...**	**2,028**	**258**
170	लालगढ़ी	99.96	90	90	485	257	228	24	25	...	...	109	11
171	कुड़वारा	409.15	227	228	1,313	723	590	128	108	...	...	311	34
172	नसीटी	627.29	412	412	2,446	1,365	1,081	143	120	...	...	753	111
173	जैसवाँ	368.68	282	282	1,904	1,058	846	197	168	...	...	492	66
174	वकला	107.65	175	175	1,066	612	454	73	71	...	...	363	36
	न्याय पंचायत नीबगांव का योग	**2538.28**	**2.044**	**2,095**	**12,774**	**7,111**	**5,663**	**893**	**703**	**...**	**...**	**3,239**	**519**
175	नीबगाँव	994.75	645	646	3,887	2,198	1,689	227	175	...	...	887	96
176	पीरी	617.98	138	138	956	526	430	53	35	...	...	236	26
177	विबावली	228.25	386	386	2,393	1,321	1,072	235	201	...	...	624	86
178	बिन्दुबुलाकी	428.58	734	737	4,534	2,496	2,038	337	261	...	...	1,216	260
179	उधर	235.94	141	188	1,004	570	434	41	31	...	...	276	51
180	नगला हिमना	32 78						गैर आबाद					
	न्याय पंचायत जावरा का योग	**2452.50**	**1,692**	**1,742**	**11,446**	**6,458**	**4,988**	**862**	**654**	**...**	**...**	**3,673**	**217**
181	जावरा	1708.24	1,221	1,233	8,239	4,673	3,566	561	412	...	...	2,803	132
182	नगला डीह	93,49	62	62	389	222	167	4	4	...	...	87	4
183	नगला दानी	27.52	55	64	344	209	135	31	23	...	...	113	20
184	नगला हिमायून	67,99	71	71	421	240	181	121	94	...	...	108	3
185	मिलिक कलां	5,706	35	35	212	116	96	17	6	...	...	51	1
186	मिलिक खुर्द	23.88						गैर आबाद					
187	पोलुआ कलां	54.23	5	5	32	19	13	...	...	...	...	10	...
188	पतीपुरा	61.51	12	12	80	34	46	...	...	...	...	18	3
189	वहादीन	129,91	114	138	940	517	423	75	64	...	...	265	14
190	पोलुआ खुर्द	43.31						गैर आबाद					
191	खेरिया	1,862	18	21	144	77	67	...	...	...	...	30	2
192	दुनेटिया	126.67	99	101	645	351	294	53	51	...	...	188	38
193	सीरबादाम सिंह	40.07						गैर आबाद					
	न्याय पंचायत माट राजा का योग	**6472.37**	**2,642**	**2,655**	**17,264**	**9,543**	**7,721**	**2,595**	**2,090**	**...**	**...**	**4,432**	**854**
194	माट मूला खादर	435.86						गैर आबाद					
195	माट मूला बांगर	645.50	545	557	3,529	1,904	1·625	352	286	...	...	861	282
196	मांट राजा बाँगर	495,76	416	416	2,619	1,404	1,215	450	370	...	...	837	233

RURAL PRIMARY CENSUS ABSTRACT

MAT TAHSIL (RURAL)—3

15	16	17	18	19	20	21	22	23	24	25	26	27	28	2	1
1,873	**46**	**1,164**	**29**	**358**	**6**	**89**	**9**	**262**	**2**	**58**	**202**	**2,084**	**2,951**	**Total of Nasithi Nyay Panchayat**	
132	11	84	9	40	1	...	...	8	1	1	2	124	215	Lalgarhi	170
323	23	199	16	94	...	17	7	13	...	4	2	396	565	Kurwara	171
626	8	413	4	120	1	35	2	58	1	...	...	739	1,073	Nasiti	172
477	...	229	...	53	...	33	...	162	...	53	198	528	648	Jaiswan	173
315	4	239	...	51	4	4	...	21	...	...	...	297	450	Bakla	174
3,410	**62**	**2,093**	**16**	**645**	**4**	**193**	**27**	**479**	**15**	...	**6**	**3,701**	**5,595**	**Total of Nibgaon Nayay Panchayat**	
1,109	22	777	14	167	1	104	3	61	4	...	6	1,089	1,661	Nibgaon	175
251	1	197	1	50	...	...	...	4	...	...	...	275	429	Piri	176
625	2	402	...	169	...	17	1	37	1	...	...	696	1,070	Bibaoli	177
1,194	27	576	1	251	3	58	13	309	10	...	...	1,302	2,011	Bindu Bulaki	178
231	10	141	...	8	...	14	10	68	...	...	...	339	424	Udhar	179
							Uninhabited							Nagla Himna	180
3,203	**29**	**2,088**	**9**	**759**	**20**	**102**	...	**254**	...	...	**1**	**3,255**	**4,958**	**Total of Jabra Nyay Panchayat**	
2,343	**5**	**1,580**	**4**	**482**	**1**	**87**	...	**194**	...	...	...	**2,330**	**3,561**	**Jabra**	**181**
101	...	93	...	6	...	1	...	1	...	...	1	121	166	Nagla Dih	182
106	1	58	1	37	...	3	...	8	...	...	...	103	134	Nagla Dani	183
96	...	39	...	50	...	4	...	3	...	...	...	144	181	Nagla Himaun	184
58	...	44	...	8	...	...	...	6	...	...	...	58	96	Milik Kalan	185
							Uninhabited							Milik Khurd	186
14	...	14	...	...	...	...	...	...	...	...	...	5	13	Poluwa Kalan	187
15	...	14	...	...	...	...	...	1	...	...	...	19	46	Patipura	188
252	23	139	4	94	19	2	...	17	...	...	...	265	400	Bahadin	189
							Uninhabited							Poluwa Khurd	190
41	...	18	...	21	...	...	...	2	...	...	...	36	67	Kheria	191
177	...	89	...	61	...	5	...	22	...	...	...	174	294	Dunetia	192
							Uninhabited							Sirbadam Singh	193
3,915	**69**	**2,031**	**31**	**948**	**11**	**153**	**3**	**783**	**24**	**81**	**250**	**5,547**	**7,402**	**Total of Mat Raja Nyay Panchyat**	
							Uninhabited							Matmula Khadar	194
839	35	481	18	142	5	36	2	180	10	34	187	1,031	1,403	Matmula Bangar	195
655	9	288	...	119	...	24	...	224	9	...	...	749	1,206	Matraja Bangar	196

3—माट तहसील (ग्रामीण)

1	2	3	4	5	6	7	8	9	10	11	12	13	14
197	अर्रुआ खादर	166.73	4	4	12	10	2	2	2	...	...	5	...
198	अर्रुआ बांगर	1,669.79	1,155	1,155	7,838	4,438	3,400	1,129	914	...	...	2,112	286
199	पिपरौली खादर	97.94						गैर आबाद					
200	भीम बाँगर	262.25	155	155	976	527	449	176	144	...	...	224	15
201	भीम खादर	181.71						गैर आबाद					
202	डाँगोली बांगर	690.01	137	137	936	513	423	223	162	...	...	138	3
203	माट राजा खादर	252.94						गैर आबाद					
204	डाँगोली खादर	341.16	6	6	14	11	3	...	...	...	...	1	...
205	बेगमपुर खादर	110.48						गैर आबाद					
206	बेगमपुर बांगर	43.71	62	62	384	204	180	121	101	...	...	98	4
207	जहाँगीरपुरा खादर	753.15						गैर आबाद					
208	जहांगीरपुर बांगर	120.60	101	102	644	353	291	107	92	...	..	79	10
209	पिपरौली बांगर	204.78	61	61	312	179	133	35	19	...	...	77	21
न्याय पंचायत पानीगाँव का योग		3,355.89	1,819	1,846	11,586	6,329	5,257	2,081	1,814	...	...	3,232	332
210	पानी गाँव खादर	549.99						गैर आबाद					
211	पानीगाँव बाँगर	935.67	588	589	4,002	2,178	1,824	741	643	...	...	965	104
212	पोखर हिरदै	112.51	91	91	582	320	262	108	89	...	...	115	2
213	सूरज	225.01	235	236	1,357	745	612	93	75	...	...	941	81
214	दीवाना	594.09	484	488	3,043	1,674	1,369	552	493	...	...	730	85
215	कल्यानपुर	213.68	64	68	421	223	198	34	38	...	...	107	23
216	मांवली बांगर	184.26	54	57	352	198	154	66	47	...	...	85	17
217	डहरुवा	331.85	193	202	1,238	666	572	162	163	...	...	268	20
218	मावली खादर	84.99						गैर आबाद					
219	किनारई बाँगर	114.13	110	115	591	325	266	325	266	...	...	21	...
220	किनारई खादर	9.71						गैर आबाद					
विकास खण्ड राया का योग		24,318	23 17,908	18,519	113,515	63,210	50,305	14,161	11,231	...	...	25,358	4,179
न्याय पँचायत शेरनी का योग		1,365.82	1,000	1,060	6,591	3,708	2,883	571	415	...	...	1,254	135
221	शेरनी	212.87	142	151	890	496	394	120	84	...	...	145	13
222	मनीला बालू	134.77	129	140	770	444	326	68	55	...	...	62	2
223	सम्पत जोगी	87.01	73	73	493	271	222	56	47	...	...	74	2
224	भूरासानी	273.13	149	178	1,240	700	540	75	52	...	...	305	39
225	भकरपुर बसेला	259.01	206	212	1,345	757	588	88	74	...	...	117	26
226	लालपुर महावन	399.03	301	306	1,853	1,040	813	164	103	...	...	551	53

RURAL PRIMARY CENSUS ABSTRACT

MAT TAHSIL (RURAL)—3

15	16	17	18	19	20	21	22	23	24	25	26	27	28	2	1
4	...	1	...	3	...	...	...	...	...	...	...	6	2	Arruwa Khadar	197
1,677	23	765	13	511	4	80	1	321	5	47	56	2,714	3,321	Arruwa Bangar	198
							Uninhabited							Piprauli Khadar	199
243	...	168	...	52	...	7	...	16	...	...	...	284	449	Bhim Bangar	200
							Uninhabited							Bhim Khadar	201
246	1	171	...	48	1	2	...	25	...	...	...	267	422	Dangoli Bangar	202
							Uninhabited							Matraja Khadar	203
9	...	9	...	...	...	...	...	...	...	...	...	2	3	Dangoli Khadar	204
							Uninhabited							Begampur Khadar	205
98	...	55	...	43	...	...	...	...	...	...	2	106	178	Begampur Bangar	206
							Uninhabited							Jahangirpur Khadar	207
61	1	28	...	17	1	2	...	14	...	...	5	292	285	Jahangirpur Bangar	208
83	...	65	...	13	...	2	...	3	...	...	...	96	133	Piprauli Bangar	209
3,112	**94**	**1,914**	**28**	**738**	**50**	**61**	**5**	**399**	**11**	**178**	**921**	**3,039**	**4,242**	**Total of Panigaon Nyay Panchayat**	
							Uninhabited							Panigaon Khadar	210
1,044	24	678	10	310	12	20	...	36	2	60	672	1,074	1,128	panigaon Bangar	211
149	1	114	...	31	1	1	...	3	...	...	...	171	261	Pokhar Hirdai	212
355	9	168	2	70	2	9	1	108	4	86	204	304	399	Surai	213
838	19	454	12	179	1	20	4	185	2	...	...	836	1,350	Deewana	214
86	...	51	...	23	...	2	...	10	...	32	45	105	153	Kalyanpur	215
109	33	94	...	13	32	...	...	2	1	...	...	89	121	Mauli Bangar	216
355	8	210	4	88	2	9	...	48	2	...	...	311	564	Daharuwa	217
							Uninhabited							Mauli Khadar	218
176	...	145	...	24	...	...	...	7	...	...	...	149	266	Kinarai Bangar	219
							Uninhabited							Kinarai Khadar	220
29,384	**604**	**17,170**	**205**	**4,572**	**72**	**1,153**	**140**	**6,489**	**187**	**298**	**550**	**33,528**	**49,151**	**Total of Raya Block**	
1,840	**40**	**1,192**	**16**	**185**	...	**121**	**19**	**342**	**5**	**22**	**24**	**1,846**	**2,819**	**Total of Sherni Nyay Panchayat**	
249	...	186	...	8	...	6	...	49	...	...	...	247	394	Sherni	221
207	...	166	...	2	...	18	...	21	...	...	...	237	326	Manila Balu	222
149	...	103	...	17	...	23	...	6	...	...	...	122	222	Sampat Jogi	223
314	...	174	...	29	...	9	...	102	...	...	...	386	540	Bhurasani	224
379	...	263	...	53	...	12	...	51	...	...	...	378	588	Bhankarpur	225
542	40	300	16	76	...	53	19	113	5	22	24	476	749	Basela Lalpur Mahaban	226

3—माट तहसील (ग्रामीण)

1	2	3	4	5	6	7	8	9	10	11	12	13	14
न्याय पंचायत गैंयारा का योग		**2087.09**	**1,775**	**1,820**	**11,329**	**6 341**	**4,988**	**1,409**	**1,178**	...	...	**2,060**	**365**
227	सुर्रका	158,64	143	146	750	414	336	218	193	...	...	43	7
228	नगला महरू	12.55	63	63	397	211	186	25	24	...	...	121	39
229	मुरजा	134,77	47	47	347	208	139	...	...	...	...	130	4
230	ककरारी	494.16	354	359	2,283	1,282	1,001	288	246	...	...	322	78
231	बाढ़ौन	339.57	353	353	2,177	1,220	957	246	202	...	...	489	40
232	गैंयारा	703.77	597	614	4,019	2,265	1,754	385	320	...	...	567	141
233	पिरसुआ	243.63	218	238	1,356	741	615	247	193	...	...	388	56
न्याय पंचायत नागल का योग		**2587.25**	**1,714**	**1,746**	**11,397**	**6,268**	**5,129**	**1,606**	**1,266**	...	...	**2,187**	**441**
234	सौर	324.17	103	104	698	358	340	27	20	...	...	167	4
235	चूराहन्सी	442.74	190	196	1,467	835	632	179	115	...	...	270	40
236	नरबे हन्सी	122.22	20	20	268	153	115	2	1	...	...	92	12
237	खरबा	424.13	314	322	1,951	1,082	869	365	291	...	...	313	106
238	थाना अमरसिंह	143.67	106	106	723	397	326	85	65	...	...	182	20
239	नागल	310.81	228	229	1,464	808	656	119	89	...	...	49	43
240	गौंगा	194 66	243	248	1,586	876	710	270	220	...	...	270	46
241	ढकू	190.21	141	141	885	478	407	135	118	...	...	163	26
242	भीमा	122.62	89	89	602	335	267	57	38	...	...	212	79
243	कोयल	157.02	156	157	966	510	456	204	179	...	...	254	30
244	तिरवाहा	155.00	124	134	787	436	351	163	130	...	...	215	35
न्याय पंचायत गजू का योग		**2430.22**	**1,841**	**1,936**	**11,840**	**6,598**	**5,242**	**1,263**	**1,010**	...	...	**3,318**	**566**
245	गजू	260.22	221	238	1,593	896	697	69	59	...	...	472	57
246	अयेरा	277.22	248	258	1,647	958	689	130	91	...	...	527	101
247	मिश्रि	175.23	122	122	699	376	323	280	234	...	...	194	34
248	बीरवल	365.04	197	237	1,417	795	622	257	201	...	...	411	20
249	सबली	434.24	310	330	2,074	1,131	943	104	90	...	...	464	118
250	धिरहना	378.80	270	272	1,752	981	771	178	155	...	...	522	112
251	बिसावली	436.27	380	380	2,068	1,145	923	237	172	...	...	536	84
252	बीलअलीयाबाद	103.20	93	99	590	316	274	8	8	...	...	192	40
न्याय पंचायत सोनई का योग		**1752.92**	**1,255**	**1,358**	**8,166**	**4,515**	**3,651**	**815**	**665**	...	...	**2,076**	**518**
253	थोक कमल	162.28	110	117	786	455	331	12	8	...	...	237	83
254	थोक बिन्दावनी	57.06	199	212	1,343	736	612	280	239	...	...	323	106

RURAL PRIMARY CENSUS ABSTRACT

MAT TAHSIL (RURAL)—3

15	16	17	18	19	20	21	22	23	24	25	26	27	28	2	1
2,987	**77**	**1,873**	**24**	**390**	**2**	**93**	**27**	**631**	**24**	**3**	**8**	**3,351**	**4,903**	**Total of Gainyara Nyay Panchayat**	
206	1	129	1	72	...	2	...	3	...	...	...	208	335	Surraka	227
94	7	34	...	24	...	11	7	25	...	2	4	115	175	Nagla Maharu	228
116	...	80	...	9	...	...	...	27	...	...	...	92	139	Murja	229
627	...	382	...	64	...	21	...	160	...	...	...	655	1,001	Kakrari	230
538	2	353	1	29	...	34	...	122	1	1	...	681	955	Badhaun	231
1,049	34	670	19	157	1	21	...	201	14	...	...	1,216	1,720	Gainyara	232
357	**33**	**225**	**3**	**35**	**1**	**4**	**20**	**93**	**9**	**...**	**4**	**384**	**578**	**Pirsuwa**	**233**
2,844	**52**	**1,617**	**15**	**207**	**3**	**69**	**4**	**951**	**30**	**59**	**26**	**3,365**	**5,051**	**Totol of Nagal Nyay Panchayat**	
171	7	141	5	12	...	1	...	17	2	6	13	181	320	Saur	234
384	5	289	1	57	2	...	...	38	2	...	...	451	627	Churahansi	235
91	...	57	...	1	...	...	...	33	...	...	...	62	115	Narbe Hansi	236
496	4	228	1	18	...	10	...	240	3	...	...	586	865	Kharwa	237
174	6	105	1	14	1	1	1	54	3	22	6	201	314	Thana Amar Singh	238
354	...	190	...	...	...	26	...	138	...	7	...	447	656	Nagal	239
395	10	193	2	5	...	...	...	197	8	...	1	481	699	Gonga	240
226	3	85	...	53	...	9	1	79	2	24	5	228	399	Dhaku	241
127	4	68	2	29	...	1	...	29	2	...	1	208	262	Bhima	242
244	3	157	1	16	...	21	1	50	1	...	...	266	453	Koyal	243
182	10	104	2	2	...	...	1	76	7	...	...	254	341	Tirwaha	244
2,934	**36**	**1,760**	**25**	**332**	**2**	**87**	**1**	**755**	**8**	**5**	**29**	**3,659**	**5,177**	**Total of Gaju Nyay Panchayat**	
406	5	291	5	73	...	6	...	36	...	...	...	490	692	Gaju	245
409	3	171	3	80	...	17	...	141	...	...	...	549	686	Ayera	246
151	4	60	...	26	...	4	...	61	4	...	...	225	319	Misri	247
364	2	220	1	34	1	11	...	99	...	...	29	431	591	Birbal	248
519	2	321	2	42	...	18	...	138	...	5	...	607	941	Sabli	249
407	11	240	8	54	1	17	1	96	1	...	...	574	760	Birahana	250
515	9	349	6	16	...	14	...	136	3	...	...	630	914	Bisawli	251
163	...	108	...	7	...	...	...	48	...	...	...	153	274	Bilaliabad	252
1,920	**48**	**970**	**19**	**323**	**1**	**62**	**2**	**565**	**26**	**4**	**23**	**2,591**	**3,580**	**Total of Sonai Nyay Panchayat**	
207	...	120	...	33	...	2	...	52	...	...	...	248	331	Thok Kamal	253
304	14	74	...	74	1	23	...	133	13	...	...	432	598	Thok Bindabani	254

3—माट तहसील (ग्रामीण)

1	2	3	4	5	6	7	8	9	10	11	12	13	14
255	थोक ज्ञान	77.70	172	196	1,115	624	491	38	23	...	...	314	100
256	थोक सुमेरा	150.55	123	147	859	462	397	136	121	...	...	240	59
257	नगला बारी	65.16	58	63	393	203	190	29	22	...	...	117	23
258	भूडरी	84.58	47	47	295	178	117	7	3	...	...	113	9
259	अराजी मिलिकविकनूशाह	15.75	31	31	180	99	81	...	...	...	...	72	45
260	अराजी मिलिक गंगबासी	23.47						गैर आबाद					
261	नगला जंगलिया	50.59	61	67	390	223	167	58	33	...	...	67	8
262	थोक सारु	159.86	75	89	555	314	241	...	...	...	...	140	14
263	खडिया	171.38	42	42	272	147	125	...	...	...	...	54	...
264	अराजी मिलिक कानून-गोयान	25.09	58	58	375	213	162	43	36	...	...	85	21
265	तेहरा (महावन)	596.54	161	170	867	487	380	116	81	...	...	179	20
266	चौहरी	112.91	118	119	731	374	357	96	99	...	...	135	30
	न्याय पंचायत मदैम का योग	**1528.95**	**975**	**1,024**	**6,479**	**3,555**	**2,924**	**548**	**485**	**...**	**...**	**1,857**	**198**
267	रौसिंगा	178.07	79	79	567	299	268	...	...	...	...	186	28
268	नौरंगा	103.60	95	98	637	338	299	27	28	...	...	171	28
269	खजूरी	114,53	108	110	700	370	330	55	52	...	...	199	...
270	पंचेसरा	284.10	255	290	1,807	1,006	801	163	162	...	...	568	90
271	वन्सै	296.24	187	187	1,092	613	479	138	118	...	...	275	14
272	बिचपुरी पोलुआ	123.43	35	36	238	131	107	...	...	...	...	79	12
273	छिकाड़ा	148.93	101	101	624	351	273	116	87	...	...	157	11
274	जगतिया	109.67	55	60	404	207	197	...	...	...	...	114	10
275	भोजुवा	170.38	60	63	410	240	170	49	38	...	...	108	5
	न्याय पंचायत भैसरा का योग	**2324.99**	**1.966**	**1,982**	**11,933**	**6,748**	**5,185**	**1,550**	**1.165**	**...**	**...**	**2,637**	**297**
276	अचरुल घौरा	491.31	351	353	2,171	1,225	946	365	275	...	...	486	64
277	सारस	135.98	120	120	693	384	309	147	110	...	...	95	5
278	पिन्डरारी	554.92	302	303	1,831	1,071	760	160	99	...	...	283	37
279	बना	98.34	144	146	973	551	422	177	142	...	...	232	16
280	खिरारी	160.25	134	134	816	435	381	134	113	...	...	167	30
281	भैसारा	577.18	471	481	2.738	1,579	1,159	306	224	...	...	672	53
282	मल्है	80,54	43	43	257	146	111	3	1	...	...	90	20
283	सियारा	174.43	173	173	999	562	437	158	119	...	...	198	15
284	इटौली	452.04	228	229	1,455	795	660	180	82	...	...	414	57

RURAL PRIMARY CENSUS ABSTRACT

MAT TAHSIL (RURAL)—3

15	16	17	18	19	20	21	22	23	24	25	26	27	28	2	1
288	2	88	...	32	...	15	...	153	2	...	...	336	489	Thok Gyan	255
214	6	117	...	2	...	...	...	95	6	2	...	246	391	Thok Sumera	256
82	6	21	2	1	...	1	2	59	2	...	...	121	184	Nagla Bari	257
68	...	56	...	5	...	...	...	7	...	...	...	110	117	Bhudri	258
33	1	30	...	...	...	...	...	3	1	...	...	66	80	Arazi milik Bikanushah	259
							Uninhabited							Arazi milik Gangabasi	260
90	1	58	1	21	...	6	...	5	...	2	...	131	166	Nagla Janglia	261
123	3	103	3	8	...	4	...	8	...	...	...	191	238	Thok Saru	262
58	6	50	6	4	...	...	...	4	...	...	20	89	99	Khandia	263
90	4	55	2	22	...	2	...	11	2	...	3	123	155	Arazi, Milik Qanungoyan	264
202	5	103	5	60	...	9	...	30	...	...	...	285	375	Tehra (Mahaban)	265
161	...	95	...	61	...	...	...	5	...	...	...	213	357	Chauhari	266
1,667	**9**	**1,112**	**3**	**306**	**2**	**99**	...	**150**	**4**	...	...	**1,888**	**2,915**	**Total of Madem Nyay Panchayat**	
168	...	168	...	...	...	...	...	...	...	...	...	131	268	Rausinga	267
147	...	72	...	37	...	9	...	29	...	...	...	191	299	Nauranga	268
192	...	90	...	88	...	...	...	14	...	...	...	178	330	Khajuri	269
445	3	291	1	44	...	65	...	45	2	...	...	561	798	Panchesara	270
302	...	214	...	40	...	16	...	32	...	...	...	311	479	Banse	271
59	...	39	...	18	...	...	...	2	...	...	...	72	107	Bichpuri Poluwa	272
158	...	112	...	38	...	...	...	8	...	...	...	193	273	Chhikada	273
82	4	61	2	14	2	...	...	7	...	...	...	125	193	Jagtiya	274
114	2	65	...	27	...	9	...	13	2	...	...	126	168	Bhojuwa	275
3,098	**79**	**1,754**	**10**	**745**	**6**	**219**	**51**	**380**	**12**	**30**	**32**	**3,620**	**5,074**	**Total of Bhaisara Nyay Panchayat**	
517	21	261	5	110	1	62	13	84	2	25	26	683	899	Achrul Dhora	276
191	42	95	1	30	1	50	34	16	6	...	...	193	267	Saras	277
496	2	326	1	132	...	17	...	21	1	...	...	575	758	Pindrari	278
219	4	106	...	67	...	25	4	21	...	2	6	330	412	Bana	279
232	2	65	1	149	...	1	...	17	1	...	...	203	379	Khirari	280
765	1	444	...	180	1	31	...	110	...	...	...	814	1,158	Bhaisara	281
65	...	28	...	...	...	...	...	37	...	...	...	81	111	Malhai	282
249	2	159	1	39	...	33	...	18	1	...	...	313	435	Siyara	283
364	5	270	1	38	3	...	...	56	1	3	...	428	655	Itauli	284

ग्रामीण प्राथमिक जनगणना सार

3—माट तहसील (ग्रामीण)

1	2	3	4	5	6	7	8	9	10	11	12	13	14
	न्याय पंचायत लोहवन का योग	3813.09	3,331	3,456	19,784	11,100	8.684	3,931	3,027	...	...	3,491	773
285	ईसापुर खादर	105.63					गैर आबाद						
286	तैयापुर	125.46	143	143	715	412	303	318	220	...	...	121	10
287	मिलिक कृष्णा चौबे	33.59	2	2	10	7	3	...	...	...	...	4	...
288	शाहपुर गौसना	322.55	357	358	2,115	1,139	976	470	373	...	...	453	65
289	मिलिक विठलनाथ	67.99	47	47	285	180	105	23	15	...	...	47	6
290	सिहोरा	1,589.25	910	915	5,542	3,135	2,407	590	420	...	...	375	136
291	रामपुर मई खादर	135.57					गैर आबाद						
292	लोहवन	532.59	676	707	4,059	2,297	1,762	673	539	...	...	921	218
293	शाहपुर टप्पा सोनई	74.87	11	11	28	17	11	5	3	...	...	6	...
294	अब्दुल नबीपुर खादर	105.63	47	47	282	151	131	48	47	...	...	8	...
295	अब्दुल नबीपुर बाँगर	138.41	576	600	3,101	1,729	1,372	698	560	...	...	756	193
296	ईसापुर बाँगर	231.89	352	383	2,027	1,143	884	420	306	...	...	424	107
297	रामपुर मई बांगर	349.66	210	243	1,620	890	730	686	544	...	...	376	38
	न्याय पंचायत कारब का योग	2652.81	1,790	1,814	11,445	6,320	5,125	1,054	827	...	...	3,025	518
298	नगला टोडर	238.37	57	57	313	183	130	33	17	...	...	105	...
299	नगला करन	30.76	8	8	46	28	18	...	...	...	...	13	...
300	नगला अर्जुन	138.41	53	53	330	195	135	...	...	...	...	122	16
301	ओछटा	64.75	34	35	214	112	102	21	22	...	...	58	16
302	तालगढ़ी	272.78	141	155	858	474	384	55	41	...	...	222	7
303	सोख खेड़ा	102.79	187	187	1,150	613	537	36	24	...	...	311	96
304	नगला हीरा	61.11	38	38	220	131	89	17	19	...	...	31	...
305	नगला हरी	108 05	94	94	611	375	236	39	32	...	...	169	11
306	मुरसेनिया	23.47	80	80	464	255	209	7	4	...	...	121	30
307	नगला तुलसी	76.08	80	88	335	177	158	121	104	...	...	59	4
308	बहादुरपुर	154.60	34	35	219	119	100	23	18	...	...	55	9
309	कारब	1,223.81	883	883	6,025	3.284	2,741	639	535	...	...	1,623	322
310	नगला धनुआ	64.75	51	51	371	204	167	...	...	...	...	95	7
311	नगला थाना	93.08	50	50	289	170	119	63	11	...	...	41	...
	न्याय पंचायत अनोडा का योग	3775.39	2,261	2,323	14,551	8,057	6,494	1,414	1,193	...	...	3,453	368
312	भोडा सुजानपुर	108.05						गैर आबाद					
313	खोलुआ	198.34	113	125	773	435	338	22	21	...	...	178	17

RURAL PRIMARY CENSUS ABSTRACT

MAT TAHSIL (RURAL)—3

15	16	17	18	19	20	21	22	23	24	25	26	27	28	2	1
5,272	**135**	**2,022**	**45**	**1,045**	**41**	**157**	**17**	**2,048**	**32**	**98**	**139**	**5,730**	**8,419**	**Total of Lohavan Nyay Panchayat**	
							Uninhabited							Isapur Khadar	285
189	6	57	2	24	2	7	...	101	2	...	...	223	297	Taiyapur	286
4	...	1	...	2	...	...	...	1	...	...	...	3	3	Milik Krishna Chaube	287
581	46	152	27	160	9	14	7	255	3	52	119	506	811	Shahpur Gausana	288
102	1	86	1	15	...	...	...	1	...	...	...	78	104	Milik Bithalnath	289
1,536	13	936	6	337	4	27	1	256	2	20	...	1,579	2,394	Sihora	290
							Uninhabited							Rampur Mai Khadar	291
1,056	41	323	3	367	23	25	6	341	9	...	...	1,241	1,721	Lohban	292
7	...	...	...	...	...	3	...	4	...	...	...	10	11	Shahzadpur Tappa soni	293
61	...	52	...	9	...	...	...	...	...	...	...	90	131	Abdul Nabipur Kaadar	294
742	20	63	3	17	...	33	2	629	15	...	...	987	1,352	Abdul Nabipur Bangar	295
593	6	129	1	14	3	35	1	415	1	...	...	550	878	Isapur Bangar	296
401	2	223	2	100	...	13	...	65	...	26	11	463	717	Rampur Mai Baugar	297
2,901	**35**	**1,822**	**19**	**570**	**5**	**140**	...	**369**	**11**	...	**1**	**3,419**	**5,089**	**Total of Karab Nyay Panchayat**	
81	...	61	...	...	...	3	...	17	...	...	...	102	130	Nagla Todar	298
12	...	10	...	2	...	...	...	...	...	...	...	16	18	Nagla Karan	299
92	2	89	2	...	...	...	...	3	...	...	...	103	133	Nagla Arjuu	300
60	1	51	1	4	...	...	...	5	...	...	...	52	101	Ochhta	301
235	1	187	...	37	...	2	...	9	1	...	...	239	383	Talgarhi	302
276	5	175	1	22	...	1	...	78	4	...	...	337	532	Soknkhera	303
67	...	16	...	10	...	37	...	4	...	...	...	64	89	Nagla Hira	304
178	...	143	...	21	...	...	...	14	...	...	...	197	236	Nagla Hari	305
117	1	98	1	2	...	...	...	17	...	...	...	138	208	Mursenia	306
86	2	42	2	22	...	20	...	2	...	...	1	91	155	Nagla Tulsi	307
47	1	35	1	9	...	...	...	3	...	...	...	72	99	Bahadur pur	308
1,457	22	768	11	414	5	77	...	198	6	...	...	1,827	2,719	Karab	309
99	...	89	...	3	...	...	...	7	...	...	...	105	167	Nagla Dhanuawa	310
94	...	58	...	24	...	...	...	12	...	...	...	76	119	Nagla Thana	311
3,921	**93**	**3,048**	**29**	**469**	**10**	**106**	**19**	**298**	**35**	**77**	**277**	**4,059**	**6,124**	**Total of Anora Nyay Panchayat**	
							Uninhabited							Bhonda Sujanpur	312
209	14	178	1	17	...	4	...	10	13	...	...	226	324	Kholua	313

3—माट तहसील (ग्रामीण)

1	2	3	4	5	6	7	8	9	10	11	12	13	14
314	गुड़ेरा	337.52	277	290	1,802	991	811	98	92	...	...	481	79
315	नगोड़ा	315.67	187	188	1,105	610	495	61	69	...	...	320	57
316	नुरेरा	168.76	170	170	1,113	635	478	58	55	...	...	451	31
317	अनौड़ा	883.06	563	564	3.574	1,967	1,607	452	383	...	...	786	63
318	बासर भकंड़ी	142.87	65	65	392	219	173	25	14	...	...	90	7
319	भीत बहेरी	91.87	36	41	244	135	109	6	5	...	...	50	1
320	भरऊगढ़	162.28	75	84	561	321	240	199	140	...	...	96	7
321	नगला भारऊ	593.29	228	244	1,466	796	670	171	154	...	...	332	33
322	बियोहई	773.38	547	552	3,521	1,948	1,573	322	260	...	...	669	73

RURAL PRIMARY CENSUS ABSTRACT

MAT TAHSIL (RURAL)—3

15	16	17	18	19	20	21	22	23	24	25	26	27	28	2	1
442	17	280	4	74	8	21	1	67	4	77	276	472	518	Gudora	314
245	15	194	5	1	...	3	...	47	10	...	...	365	480	Nagaura	315
300	...	231	...	28	...	...	...	41	...	...	...	335	478	Nounera	316
1,030	5	840	2	93	1	19	...	78	2	...	...	937	1,602	Anora	317
105	1	92	...	9	...	4	...	...	1	...	...	114	172	Basar Bhakandi	318
62	3	52	...	1	...	2	2	7	1	...	...	73	106	Bhit Baheri	319
147	1	109	1	28	...	...	...	10	...	...	...	174	239	Bharaugarh	320
381	32	310	12	41	...	17	16	13	4	...	...	415	638	Nagla Bharu	321
1,000	5	762	4	177	1	36	...	25	...	...	1	948	1,567	Biyohai	322

3—माट तहसील (नगरीय)

लोकेशन कोड नं० Location Code No.	नगर/वार्ड का नाम Name of Town/Ward	नगर/वार्ड का क्षेत्रफल (वर्ग कि.मी. में) Area of town/ward (in Km²)	आबाद आवासीय मकानों की संख्या Occupied Residential Houses	परिवारों की संख्या No. of Households	कुल जनसंख्या संस्थागत और बेघर जनसंख्या सहित Total Population (including Institutional and Houseless Population)			अनुसूचित जातियाँ Scheduled Castes		अनुसूचित जनजातियाँ Scheduled Tribes		साक्षर Literates	
					व्य० P	पु० M	स्त्री F	पु० M	स्त्री F	पु० M	स्त्री F	पु० M	स्त्री F
1	2	3	4	5	6	7	8	9	10	11	12	13	14
	राया नगर क्षेत्र का योग	**5.00**	**1,801**	**1,841**	**11,608**	**6,233**	**5,375**	**541**	**468**	**...**	**...**	**2,802**	**1,520**
22/22/VIII													
1	वार्ड नं० 1		273	280	1,401	761	640	326	286	...	...	386	202
2	वार्ड नं० 2		62	62	567	291	276	...	...	...	...	207	134
3	वार्ड नं० 3		210	211	1,470	799	671	10	7	...	...	520	295
4	वार्ड नं० 4		92	92	588	314	274	...	...	...	...	230	164
5	वार्ड नं० 5		274	279	1,749	917	832	4	2	...	...	533	305
6	वार्ड नं० 6		115	115	623	350	273	149	129	...	...	140	44
7	वार्ड नं० 7		338	345	2,158	1,177	981	2	1	...	...	558	288
8	वार्ड नं० 8		35	45	237	129	108	...	...	...	...	52	30
9	वार्ड नं० 9		219	229	1,497	803	694	...	...	...	...	74	31
10	वार्ड नं० 10		183	183	1,318	692	626	50	43	...	...	102	27

URBAN PRIMARY CENSUS ABSTRACT

MAT TAHSIL (URBAN)—3

मुख्य काम करने वाले MAIN WORKERS										सीमांतिक काम करने वाले Marginal Workers		काम न करने वाले Non-workers		नगर/वार्ड का नाम Name of Town/ Ward	लोकेशन कोड नं० Location Code No.
कुल मुख्य काम करने वाले Total main workers (I to IX)		काश्तकार Cultivators (I)		खेतिहर मजदूर Agricultural labourers (II)		पारिवारिक उद्योग उत्पादन, संसाधन संविर्धन व मरम्मत V (क) Household Industry, manufacturing processing, servicing and Repairs V (a)		अन्य काम करने वाले III,IV,V(ब), VI से IX Other workers III,IV, V(b), VI to IX							
पु० M	स्त्री F	पु० M	स्त्री F	पु० M	स्त्री F	पु० M	स्त्री F	पु० M	स्त्री F	पु० M	स्त्री F	पु० M	स्त्री F		
15	16	17	18	19	20	21	22	23	24	25	26	27	28	2	1
2,784	52	96	8	29	1	145	4	2,514	39	...	5	3,449	5,318	Total of Raya T.A.	
															22/22/VIII
359	15	44	2	18	...	43	3	254	10	...	...	402	625	Ward No. 1	1
132	2	3	...	...	...	1	...	128	2	...	2	159	272	Ware No. 2	2
372	15	34	6	10	1	1	1	327	7	...	3	427	653	Ward No. 3	3
132	3	1	...	...	...	2	...	129	3	...	...	182	271	Ward No. 4	4
387	8	2	...	...	...	26	...	359	8	...	...	530	824	Ward No. 5	5
191	1	...	...	...	...	3	...	188	1	...	...	159	272	Ward No. 6	6
529	5	4	...	...	...	67	...	458	5	...	...	648	976	Ward No. 7	7
61	1	...	...	...	...	1	...	60	1	...	...	68	107	Ward No. 8	8
318	1	4	...	...	...	1	...	313	1	...	...	485	693	Ward No. 9	9
303	1	4	...	1	...	...	...	298	1	...	...	389	625	Ward No. 10	10

नगरीय प्राथमिक जनगणना सार
URBAN PRIMARY CENSUS ABSTRACT

परिशिष्ट
APPENDIX

नगरीय इकाई का नाम—राया नगर क्षेत्र
Name of Urban Unit—Raya T.A.

कुल जनसंख्या, अनुसूचित जाति/अनुसूचित जन जाति की जनसंख्या—नगरीय (ब्लाकवार)
Total, Scheduled Castes/Scheduled Tribes Population—Urban Blockwise

लोकेशन कोड नं० Location Code No.		नगरीय इकाई/वार्ड का नाम तथा प्रगणक ब्लाक का नम्बर Name of Town/Ward/ Urban Block	कुल जनसंख्या Total Population	अनुसूचित जाति Scheduled Castes	अनुसूचित जनजाति Scheduled Tribes
1		2	3	4	5
		महायोग			
		Grand Total	**11,608**	**1,009**	...
		वार्ड नं० 1			
22/22/VIII/1	1	Ward No. 1	1,031	411	...
			370	201	...
		वार्ड नं० 1 का योग			
		Total of Ward No.1	1,401	612	...
		वार्ड नं० 2			
22/22/VIII/2	3	Ward No. 2	567	...	...
		वार्ड नं० 3			
22/22/VIII/3	4	Ward No. 3	847	17	...
	5		623	...	...
		वार्ड नं० 3 का योग			
		Total of Ward No.3	1,470	17	...
		वार्ड नं० 4			
22/22/VIII/4	6	Ward No. 4	588	...	...
		वार्ड नं० 5			
22/22/VIII/5	7	Ward No. 5	1,046	6	...
	8		703	...	...
		वार्ड नं० 5 का योग			
		Total of Ward No.5	1.749	6	...
		वार्ड नं० 6			
22/22/VIII/6	9	Ward No. 6	623	278	...
		वार्ड नं० 7			
22/22/VIII/7	10	Ward No. 7	1,251	...	...
	11		907	3	...
		वार्ड नं० 7 का योग			
		Total of Ward No.7	2,158	3	...
		वार्ड नं० 8			
22/22/VIII/8	12	Ward No. 8	237	...	...
		वार्ड नं० 9			
22/22/VIII/9	13	Ward No. 9	646	...	...
	14		851	...	...
		वार्ड नं० 9 का योग			
		Total of Ward No.9	1,497	...	...
		वार्ड नं 10			
22/22/VIII/10	15	Ward No. 10	687	...	...
	16		631	93	...
		वार्ड नं० 10 का योग			
		Total of Ward No.10	1,318	93	...

नगरीय प्राथमिक जनगणना सार

3—माट तहसील (नगरीय)

लोकेशन कोड नं० Location Code No.	नगर/वार्ड का नाम Name of Town/Ward	नगर/वार्ड का क्षेत्रफल (वर्ग कि.मी. में) Area of town/ward (in Km²)	आबाद आवासीय मकानों की संख्या Occupied Residential Houses	परिवारों की संख्या No. of Households	कुल जनसंख्या संस्थागत और बेघर जनसंख्या सहित Total Population (including Institutional and Houseless Population)			अनुसूचित जातियाँ Scheduled Castes		अनुसूचित जनजातियाँ Scheduled Tribes		साक्षर Literates	
					व्य० P	पु० M	स्त्री F	पु० M	स्त्री F	पु० M	स्त्री F	पु० M	स्त्री F
1	2	3	4	5	6	7	8	9	10	11	12	13	14
	बाजना नगर क्षेत्र का योग	**3.50**	**616**	**636**	**3,810**	**2,058**	**1,752**	**383**	**324**	...	...	**1,121**	**412**
22/22/XVIII													
1	वार्ड नं० 1		98	100	530	301	229	165	137	...	...	115	13
2	वार्ड नं० 2		95	95	494	257	237	117	100	...	...	142	52
3	वार्ड नं० 3		39	39	235	122	113	37	29	...	...	65	15
4	वार्ड नं० 4		24	26	141	77	64	...	...	...	...	33	19
5	वार्ड नं० 5		81	86	515	273	242	20	12	...	...	179	92
6	वार्ड नं० 6		94	94	652	357	295	9	7	...	...	191	65
7	वार्ड नं० 7		77	88	542	289	253	...	...	...	...	196	99
8	वार्ड नं० 8		70	70	435	244	191	27	22	...	...	113	29
9	वार्ड नं० 9		38	38	266	138	128	8	17	...	...	87	28

URBAN PRIMARY CENSUS ABSTRACT

MAT TAHSIL (URBAN)—3

मुख्य काम करने वाले MAIN WORKERS										सीमांतिक काम करने वाले Marginal Workers		काम न करने वाले Non-workers		नगर/वार्ड का नाम Name of Town/ Ward	लोकेशन कोड नं० Location Code No.
कुल मुख्य काम करने वाले Total main workers (I to IX)		कास्तकार Cultivators (I)		खेतिहर मजदूर Agricultural labourers (II)		पारिवारिक उद्योग उत्पादन, समायन सर्विसिंग व मरम्मत V (क) Household Industry, manufacturing processing, servicing and Repairs V (a)		अन्य काम करने वाले III,IV,V(ख), VI से IX Other workers III,IV, V(b), VI to IX							
पु० M	स्त्री F	पु० M	स्त्री F	पु० M	स्त्री F	पु० M	स्त्री F	पु० M	स्त्री F	पु० M	स्त्री F	पु० M	स्त्री F		
15	16	17	18	19	20	21	22	23	24	25	26	27	28	2	1
919	**35**	**213**	**4**	**220**	**2**	**74**	**3**	**412**	**26**	...	...	**1,139**	**1,717**	**Total of Bajana T.A.** 22/22/XVIII	
151	8	21	...	91	...	1	...	38	8	...	...	150	221	Ward No. 1	1
116	6	15	4	31	1	11	...	59	1	...	...	141	231	Ward No. 2	2
59	...	25	...	12	...	1	...	21	...	...	...	63	113	Ward No. 3	3
38	2	1	...	...	...	7	...	30	2	...	...	39	62	Ward No. 4	4
117	9	8	...	11	1	18	...	80	8	...	...	156	233	Ward No. 5	5
152	2	53	...	39	...	12	2	48	...	...	...	205	293	Ward No. 6	6
115	4	35	...	2	...	17	1	61	3	...	...	174	249	Ward No. 7	7
112	4	28	...	33	...	4	...	47	4	...	...	132	187	Ward No. 8	8
59	...	27	...	1	...	3	...	28	...	...	...	79	128	Ward No. 9	9

नगरीय प्राथमिक जनगणना सार
URBAN PRIMARY CENSUS ABSTRACT

परिशिष्ट
APPENDIX

नगरीय इकाई का नाम—बाजना नगर क्षेत्र
Name of Urban Unit—Bajna T.A.

कुल जनसंख्या, अनुसूचित जाति/अनुसूचित जन जति की जनसंख्या—नगरीय (ब्लाकवार)
Total, Scheduled Castes/Scheduled Tribes Population—Urban Blockwise

लोकेशन कोड नं० Location Code No.	नगरीय इकाई/वार्ड का नाम तथा प्रगणक ब्लाक का नम्बर Name of Town/Ward/ Urban Block	कुल जनसंख्या Total Population	अनुसूचित जाति Scheduled Castes	अनुसूचित जनजाति Scheduled Tribes
1	2	3	4	5
	महायोग Grand Total	**3,810**	**707**	...
	वार्ड नं० 1			
22/22/XVIII/1 1	Ward No. 1	530	302	...
	वार्ड नं० 2			
22/22/XVIII/2 2	Ward No. 2	494	217	...
	वार्ड नं० 3			
22/22/XVIII/3 3	Ward No. 3	235	66	...
	वार्ड नं० 4			
22/22/XVIII/4 4	Ward No. 4	141	...	...
	वार्ड नं० 5			
22/22/XVIII/5 5	Ward No. 5	515	32	...
	वार्ड नं० 6			
22/22/XVIII/6 6	Ward No. 6	652	16	...
	वार्ड नं० 7			
22/22/XVIII/7 7	Ward No. 7	304	...	...
8		238	...	...
	वार्ड नं० 7 का योग			
	Total of Ward No. 7	542	...	...
	वार्ड नं० 8			
22/22/XVIII/8 9	Ward No. 8	435	49	...
	वार्ड नं० 9			
22/22/XVIII/9/10	Ward No. 9	120	...	...
11		146	25	...
	वार्ड नं० 9 का योग			
	Total of Ward No. 9	266	...	...

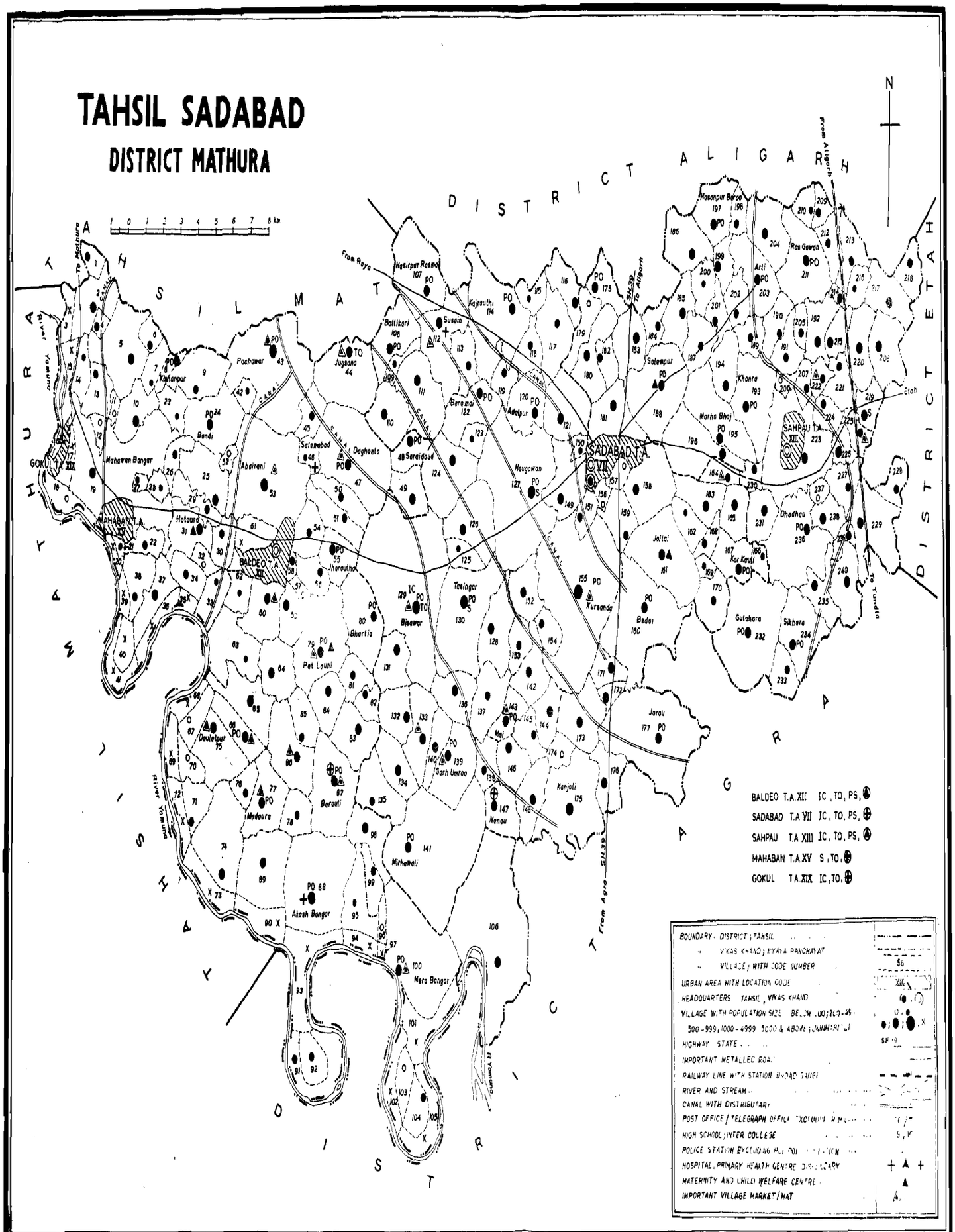

P.S.U.R.(Re)2 JANGARNA/351-5-10-83-1550.

4-सादाबाद तहसील

4-Sadabad Tahsil

ग्रामों की वर्णानुक्रम सूची

सादाबाद तहसील

क्रम सं०	ग्राम का नाम	लोकेशन कोड नं०	क्रम सं०	ग्राम का नाम	लोकेशन कोड नं०	क्रम सं०	ग्राम का नाम	लोकेशन कोड नं०
1	2	3	1	2	3	1	2	3
1	अकोस खादर	93	36	कंजौली	175	71	जटोरा	58
2	अकोस बांगर	88	37	कंजौली घाट खादर	90	72	जरीपुरा	216
3	अतुर्रा	125	38	कंजौली घाट बांगर	89	73	जादौपुर	85
4	अभैपुरा	138	39	खडेरा	33	74	जारऊ	177
5	अमीरपुर	29	40	खानपुर	9	75	जुगसना	44
6	अरतौनी	54	41	खेड़िया	214	76	जैतई	161
7	अरौठा	126	42	खेड़िया	7	77	जोगीपुर खादर	20
8	अलोपुर	6	43	खोंडा	193	78	जोगीपुर बाँगर	21
9	अवैरनी	53	44	गढ़ उमराव	139	79	झगरार	119
10	आरती	203	45	गढ़सौली	86	80	झरौठा	55
11	आंगई	64	46	गढ़ी एहबरन	184	81	ढकपुरा	224
12	इब्राहिमपुर	28	47	गढ़ी चिन्ता	190	82	ततरौता खादर	73
13	इसोंदा	220	48	गढ़ी नीलकंठ	157	83	ततरौता बांगर	74
14	इस्लामपुर	13	49	गढ़ी रुस्तम	210	83	तसींगू	130
15	उधैना	217	50	गहचौली	134	85	ताजपुर	128
16	ऊघई	187	51	गीगला	171	86	तामसी	165
17	एदलपुर	120	52	गुखरौली	135	87	थरोरा	231
18	कचनऊ	83	53	गुतहरा	232	88	दगसह	152
19	कजरौठी	114	54	गुरुसौटी	172	89	दवेंटा	47
20	कनोरा खादर	94	55	गुलसनाबाद	42	90	दोंहई	208
21	कनोरा बांगर	95	56	गोकुल खादर	16	91	दौलतपुर	75
22	करकौली	167	57	गोकुल बांगर (देहात)	17	92	धनौली	180
23	करनऊ	81	58	गोठा	51	93	धाधऊ	236
24	करसौरा	111	59	घाटमपुर	113	94	धानोटी	110
25	करैया	168	60	घूंचा	144	95	नगला अकोस खादर	91
26	किनौली	59	61	चमरपुरा	209	96	नगला अकोस बांगर	92
27	किशनपुर	8	62	चिरावली	139	97	नगला आजम खादर	68
28	कुकटई	159	63	चौबारा	235	98	नगला आजम बांगर	67
29	कुकरावाँ	191	64	छतारा	200	99	नगला कली	163
30	कुंजलपुर	150	65	छावा	154	100	नगला काजी	1
31	कुम्हरई	153	66	छिबरऊ	62	101	नगला खंजमा	237
32	कुरसंडा	155	67	छोली	25	102	नगला गरीबा	123
33	कूपा	158	68	जकरियापुर	11	103	नगला गिरधर	63
34	कोकना कलां	192	69	जगदीशपुर	23	104	नगला गुखरौली	98
35	कोकना खुर्द	215	70	जटोई	133	105	नगला दली	185

ग्रामों की वर्णानुक्रम सूची

सादाबाद तहसील

क्रम सं०	ग्राम का नाम	लोकेशन कोड नं०	क्रम सं०	ग्राम का नाम	लोकेशन कोड नं०	क्रम सं०	ग्राम का नाम	लोकेशन कोड नं०
1	2	3	1	2	3	1	2	3
106	नगला बनारसी	145	141	बन्दी	24	176	महाबन बांगर (देहात)	19
107	नगला बली	66	142	बनारसीपुर	57	177	मांगरू	186
108	नगला बिहारी	207	143	बरामई	122	178	मादौर	106
109	नगला बीरबल	109	144	बरौली	87	179	मानिकपुर	225
110	नगला बैरू	201	145	बरौस	176	180	मिढ़ावली	141
111	नगला मीर बुलाकी	4	146	बलरामपुर	32	181	मीरपुर	118
112	नगला मौजी	205	147	बल्टीकरी	108	182	मुजफ्फरपुर	26
113	नगला सलेम	219	148	बहर दोई	204	183	मुबरिकपुर खादर	15
114	नबीपुर खादर	39	149	बहादुरपुर देवकरन	228	184	मुबारिकपुर बांगर	14
115	नबीपुर बांगर	38	150	बहादुरपुर भूप	116	185	मुर्शिदाबाद खादर	97
116	नरहौली जुन्नारदार	30	151	बागपुर	166	186	मुर्शिदाबाद बांगर	96
117	नरायनपुर बाद	198	152	बावली	218	187	मोहनपुर	52
118	नसीरपुर (रसमई)	107	153	बिचपुरी	115	188	मोहपई खादर	102
119	नानऊ	147	154	बिरोना	56	189	मोहपई बांगर	103
120	नासिरपुर	174	155	बिलारा	136	190	मंडनई	121
121	नूरपुर	22	156	बिसावर	129	191	रदोई	49
122	नेरा खादर	101	157	बीजलपुर	117	192	रंसगबां	211
123	नेरा बांगर	100	158	बुढ़ाऊंच	226	193	रसीदपुर	182
124	नौगवाँ	127	159	बुर्जनौजी	206	194	रहपुरा	170
125	नौपुरा	146	160	बेदई	160	195	राजनगर	199
126	पचावर	43	161	भरतिया	80	196	रामपुर	222
127	पचावरी	131	162	भुकलारा	212	197	रावल खादर	3
128	पटलौनी	79	163	भुर्रका	132	198	राबल बांगर	2
129	पट्टी बहराम	164	164	भूड़ा	78	199	रीढ़ा	61
130	पट्टी शक्ती	162	165	मई	143	200	रुदायल	239
131	परसौरा	194	166	मकनपुर	221	201	लहरौली खादर	72
132	पिपरामई	124	167	मजाहिदपुर	27	202	लहरौली बांगर	71
133	पींहुरा	230	168	मड़ौरा	77	203	लोधई	240
134	पुसेनी	151	169	मढ़ापिथू	196	204	वीर नगर	189
135	फतेहउल्लापुर	233	170	मढ़ाभोज	195	205	शहजादपुर (इन्दावली)	76
136	फतेहपुरा	82	171	मन्स्या	149	206	शहबाजपुर	202
137	बघैना	148	172	मनोहरपुर	10	207	शहाबपुर खादर	35
138	बड़ा खादर	69	173	महरारा	229	208	शहाबपुर बांगर	34
139	बड़ा बांगर	70	174	महावतपुर	179	209	शेरपुर	181
140	बड़ार	183	175	महावन खादर	18	210	शेरपुर खादर	41

ग्रामों की वर्णानुक्रम सूची

सादाबाद तहसील

क्रम सं०	ग्राम का नाम	लोकेशन कोड नं०	क्रम सं०	ग्राम का नाम	लोकेशन कोड नं०	क्रम सं०	ग्राम का नाम	लोकेशन कोड नं०
1	2	3	1	2	3	1	2	3
211	शेरपुर बांगर	40	221	सलेहपुर चन्दवारा	213	231	सेहत खादर	105
212	समदपुर	178	222	सहपऊ (देहात)	223	232	सेहत बांगर	104
213	सरकंड खेड़ा	45	223	सादाबाद	156	233	सैदपुर	65
214	सरमस्तपुर	169	224	सिखरा	234	234	हतकोली	60
215	सराय अलीखां	12	225	सिथरापुर	140	235	हतौड़ा	31
216	सराय दाउद	48	226	सीस्ता	173	236	हबीबपुर खादर	36
217	सराय साल बाहन	99	227	सुल्तानपुर	238	237	हबीबपुर बांगर	37
218	सरोठ	142	228	सुसाइन	112	238	हयातपुर	5
219	सलेमपुर	188	229	सेदरिया	227	239	हसनपुर	50
220	सलेमाबाद	46	230	सेल खेड़ा	84	240	हसनपुर वारू	197

ALPHABETICAL LIST OF VILLAGES

SADABAD TAHSIL

S.No.	Name of Village	Location Code No.	S.No.	Name of Village	Location Code No.	S.No.	Name of Village	Location Code No.
1	2	3	1	2	3	1	2	3
1	Abhai pura	138	36	Bilara	136	71	Gukhrauli	135
2	Adalpur	120	37	Birona	56	72	Gulsanabad	42
3	Akos Bangar	88	38	Bisawar	129	73	Gursauti	172
4	Akos Khadar	93	39	Budhainch	226	74	Guthara	232
5	Alipur	6	40	Burjnauji	206	75	Habibpur Bangar	37
6	Amirpur	29	41	Chamarpura	209	76	Habibpur Khadar	36
7	Angai	64	42	Chaubara	235	77	Hahayatpur	5
8	Arati	203	43	Chhatara	200	78	Hasanpur	50
9	Arotha	126	44	Chhawa	154	79	Hinasanpur Baru	197
10	Artauni	54	45	Chhibrav	62	80	Hataura	31
11	Aturra	125	46	Chholi	25	81	Hatkoli	60
12	Awerni	53	47	Chirawali	137	82	Ibrahimpur	28
13	Badhar	183	48	Daghenta	47	83	Islampur	13
14	Baghena	148	49	Dagsah	152	84	Isonda	220
15	Bagpur	166	50	Daulatpur	75	85	Jadaupur	85
16	Bahadurpur Bhoop	116	51	Dhadhau	236	86	Jagdishpur	23
17	Bahadarpurdeo Karan	228	52	Dhakpura	224	87	Jaitai	161
18	Bahardoi	204	53	Dhanawli	180	88	Jarau	177
19	Balrampur	32	54	Dhanoti	110	89	Jatoi	133
20	Baltikari	108	55	Dohai	208	90	Jhagrar	119
21	Banarsipur	57	56	Fatehpura	82	91	Jharautha	55
22	Bandi	24	57	Fatehullapur	233	92	Jogipur Bangar	21
23	Baramai	122	58	Gahcholi	134	93	Jogilpur Khadar	20
24	Barauli	87	59	Garhiahbaran	184	94	Jotora	58
25	Baraus	176	60	Garhichinth	190	95	Jugsana	44
26	Barha Bangar	70	61	Garhinilkanth	157	96	Kachnau	83
27	Barha Khadar	69	62	Galhirvstam	210	97	Kajraut	114
28	Bawali	218	63	Garhsauli	86	98	Kanjauli	175
29	Bedai	160	64	Garhumrao	139	99	Kanjolighat Bangar	90
30	Bhartia	80	65	Ghatam pur	113	100	Kanjuli ghat Khadar	89
31	Bhudha	78	66	Ghooncha	144	101	Kanora Bangar	95
32	Bhuklara	212	67	Gigla	171	102	Kanora Khadar	94
33	Bhurraka	132	68	Gokul Bangar (Dehat)	17	103	Karaiya	168
34	Bichpuri	115	69	Gokul Khadar	16	104	Karkauli	167
35	Bijalpur	117	70	Gotha	51	105	Karnau	81

ALPHABETICAL LIST OF VILLAGES

SADABAD TAHSIL

S.No.	Name of village	Location Code No.	S.No.	Name of village	Location Code No.	S.No.	Name of village	Location Code No.
1	2	3	1	2	3	1	2	3
106	Karsaura	111	141	Midhawali	141	176	Nasirpur Rasmai	107
107	Khadera	33	142	Mirpur	118	177	Naugawan	127
108	Khanpur	9	143	Mohanpur	52	178	Naupura	146
109	Kheria	7	144	Mohpai Bangar	102	179	Nera Bangar	100
110	Kheria	214	145	Mohpai Khadar	103	180	Nera Khadar	101
111	Khoida	193	146	Mubarikpurbangar	14	181	Noorpur	22
112	Kinauli	59	147	Mubarikpur Khadar	15	182	pachawar	43
113	Kishanpur	8	148	Murshidabad Baugar	96	183	Pachawari	131
114	Koknakalan	192	149	Murshidabad Khadar	97	184	Parsaura	194
115	Koknakhord	215	150	Muzaffarpur	26	185	Patlauni	79
116	Kukargawan	191	151	Nabipur Bangar	38	186	Patti Bahram	164
117	Kuktai	159	152	Nabipur Khadar	39	187	Patti Shakti	162
118	Kumhrai	153	153	Naglaakos Bangar	92	188	Pihura	230
119	Kunjalpur	150	154	Nagla Akos Khadar	91	189	Pipramai	124
120	Kupa	158	155	Naglaazam Bangar	67	190	Puseni	151
121	Kursanda	155	156	Naglaazam Khadar	68	191	Radoi	49
122	Lahrauli Bangar	71	157	Naglabali	66	192	Rahpura	170
123	Lahrauli Khadar	72	158	Nagla Banarsi	145	193	Rajnagar	199
124	Lodhai	240	159	Naglaberu	201	194	Rampur	222
125	Madaur	106	160	Nagla Bihari	207	195	Rasgawan	211
126	Madaora	177	161	Naglabirbal	109	196	Rasidpur	182
127	Madhabhoj	195	162	Nagladali	185	197	Rawal Bangar	2
128	Madhapithu	196	163	Naglagariba	123	198	Rawal Khadar	3
129	Mahaban Bangar	18	164	Naglagirdhar	63	199	Ridha	61
130	Mahaban Khadar	19	165	Naglagukhrauli	98	200	Rudail	239
131	Mahabatpur	179	166	Naglakali	163	201	Sadabad	156
132	Mahgarh	229	167	Naglakhanzma	231	202	Saidpur	65
133	Mai	143	168	Naglamauji	205	203	Salehpur Chandoara	213
134	Majhidpur	27	169	Naglamirbulaki	4	204	Salemabad	46
135	Makanpur	221	170	Naglaqazi	1	205	Salempur	188
136	Mandani	121	171	Naglasalem	219	206	Samadpur	178
137	Mangroo	186	172	Nanau	147	207	Saraialikhan	12
138	Manikpur	225	173	Narainpurbad	198	208	Saraidaud	48
139	Manoharpur	10	174	Narhali Junnardar	30	209	Saraisalbahan	99
140	Mansya	149	175	Nasirpur	174	210	Sarkandkhera	45

ALPHABETICAL LIST OF VILLAGES

SADABAD TAHSIL

S.No.	Name of village	Location Code No.	S.No.	Name of village	Location Code No.	S.No.	Name of village	Location Code No.
1	2	3	1	2	3	1	2	3
211	Sarmastpur	169	221	Shapaupural	223	231	Tamsi	165
212	Saroth	142	222	Sherpur	181	232	Tasingu	130
213	Sedria	227	223	Sherpur Bangar	40	233	Tatrauta Bangar	74
214	Sehat Bangar	104	224	Sherpur Khadar	41	234	Tatrauta Khadar	73
215	Sehat Khadar	105	225	Sikhra	234	235	Tharora	231
216	Selkhera	84	226	Sista	173	236	Udhena	217
217	Shahabpur Bangar	34	227	Sitharapur	140	237	Ughai	187
218	Shahabpur Khadar	35	228	Sultanpur	238	238	Virnagar	189
219	Shahbadpur	202	229	Susain	112	239	Zakariapur	11
220	Shahjadpur (indawat)	76	230	Tajpur	128	240	Zaripura	216

4—सादाबाद तहसील (ग्रामीण)

लोकेशन कोड नं० Location Code No.	गाँव का नाम Name of Village	गाँव का क्षेत्रफल (हेक्टेयर में) Area of Village (in hectare)	आबाद आवासीय मकानों की संख्या Occupied Residential Houses	परिवारों की संख्या No. of Households	कुल जनसंख्या संस्थागत और बेघर जनसंख्या सहित Total Population (including Institutional and Houseless Population)			अनुसूचित जातियाँ Scheduled Castes		अनुसूचित जनजातियाँ Scheduled Tribes		साक्षर Literates	
					व्य० P	पु० M	स्त्री F	पु० M	स्त्री F	पु० M	स्त्री F	पु० M	स्त्री F
1	2	3	4	5	6	7	8	9	10	11	12	13	14
	तहसील सादाबाद का योग	**79726.56**	**51,077**	**52,349**	**325,143**	**180,022**	**145,122**	**40,362**	**32,332**	**...**	**...**	**84,738**	**13,993**
	विकास खंड बल्देव का योग	**32425.11**	**17,535**	**17,952**	**111,917**	**62,366**	**49,551**	**14,710**	**11,551**	**...**	**...**	**28,914**	**3,592**
	न्याय पंचायत हयातपुर का योग	**5414.62**	**1,422**	**2,448**	**16,061**	**8,955**	**7,106**	**3,405**	**2,714**	**...**	**...**	**4,153**	**738**
1	नगला काजी	98.75	91	91	530	304	226	110	89	...	...	97	12
2	रावल बाँगर	493.73	170	170	1,354	750	604	152	128	...	...	283	40
3	रावल खादर	49.37						गैर आबाद					
4	नगला मीर बुलाकी	677.68	98	102	599	318	281	37	41	...	...	221	93
5	हयातपुर	114.93	620	627	3,740	2,076	1,664	687	554	...	...	975	148
6	अलीपुर	114.93	108	108	599	339	260	105	81	...	...	209	61
7	खेड़िया	145.69	52	52	301	168	133	66	56	...	...	67	13
8	किशनपुर	114.53	172	172	1,135	635	500	177	139	...	...	332	41
9	खानपुर	434.24	130	110	953	552	401	391	290	...	...	284	48
10	मनोहरपुर	278.43	309	313	1,941	1,047	894	292	240	...	...	335	47
11	जकरियापुर	41.68	9	10	123	64	59	...	...	...	...	46	17
12	सराय अली खां	73.25	13	13	109	56	53	56	53	...	...	27	9
13	इस्लामपुर	202.75	91	100	762	413	349	123	102	...	...	251	106
14	मुबारिकपुर बांगर	248.49	30	35	241	136	105	59	38	...	...	39	1
15	मुबारिकपुर खादर	15.78						गैर आबाद					
16	गोकुल खादर	19.43						गैर आबाद					
17	गोकुल बांगर (देहात)	137.19						गैर आबाद					
18	महाबन खादर	210.44	3	3	56	56	...	...	...	...	...	50	...
19	महाबन बांगर (देहात)	1598.97	418	430	2,666	1,495	1,171	960	769	...	...	728	70
20	जोगीपुर खादर	9.31						गैर आबाद					
21	जोगीपुर बांगर	175.64	32	34	276	177	99	80	53	...	...	81	3
22	नूरपुर	159.45	76	78	676	369	307	110	81	...	...	128	29

RURAL PRIMARY CENSUS ABSTRACT

SADABAD TAHSIL (RURAL)—4

मुख्य काम करने वाले Main Workers										सीमांतिक काम करने वाले Marginal Workers		काम न करने वाले Non-Workers		गाँव का नाम Name of Village	लोकेशन कोड नं० Location Code No.
कुल मुख्य काम करने वाले Total Main Workers (I to IX)		काश्तकार Cultivators (I)		खेतिहर मजदूर Agricultural labourers (II)		पारिवारिक उद्योग उत्पादन, संसाधन सर्विसिंग व मरम्मत V (क) Household industry, manufacturing processing, servicing and repairs V (a)		अन्य काम करने वाले III,IV,V(ख), VI से IX Other workers III,IV,V(b), VI to IX							
पु० M	स्त्री F	पु० M	स्त्री F	पु० M	स्त्री F	पु० M	स्त्री F	पु० M	स्त्री F	पु० M	स्त्री F	पु० M	स्त्री F		
15	16	17	18	19	20	21	22	23	24	25	26	27	28	2	1
84,639	**1,135**	**52,011**	**509**	**17,982**	**200**	**2,890**	**147**	**11,756**	**279**	**221**	**954**	**95,162**	**143,033**	**Total of Sadabad Tahsil**	
29,234	**352**	**19,497**	**177**	**4,846**	**50**	**1,007**	**52**	**3,884**	**73**	**121**	**419**	**33,011**	**48,780**	**Total of Baldeo Block**	
3,984	**28**	**2,183**	**16**	**824**	**1**	**43**	**1**	**934**	**10**	**1**	**...**	**4,970**	**7,078**	**Total of Hayatpur Nyay Panchayat**	
136	...	53	...	61	...	1	...	21	...	...	...	168	226	Nagala Qazi	1
356	5	114	2	105	...	9	1	128	2	1	...	393	599	Rawal Bangar	2
							Uninhabited							Rawal Khadar	3
134	3	71	3	5	...	...	...	58	...	...	...	184	278	NagalaMeer Bulaki	4
938	5	481	1	70	...	16	...	371	4	...	...	1,138	1,659	Hayatpur	5
128	...	47	...	23	...	...	...	58	...	...	...	211	260	Alipur	6
89	1	62	1	23	...	...	...	4	...	...	...	79	132	Kheria	7
276	6	196	4	18	1	7	...	55	1	...	...	359	494	Kishanpur	8
258	...	175	...	47	...	...	...	36	...	...	...	294	401	Khanpur	9
483	...	242	...	211	...	4	...	26	...	...	...	564	894	Manoharpur	10
30	...	22	...	...	...	...	...	8	...	...	...	34	59	Jakariapur	11
21	...	10	...	8	...	...	...	3	...	...	...	35	53	Sarai Alikhan	12
160	...	65	...	52	...	...	...	43	...	...	...	253	349	Islampur	13
83	...	68	...	15	...	...	...	...	...	...	...	53	105	Mubarakpur Bangar	14
							Uninhabited							Mubarakpur Khadar	15
							Uninhabited							Gokul Khadar	16
							Uninhabited							Gokul Bangar (Dehat)	17
5	...	...	...	...	...	...	...	5	...	...	...	51	...	Mahaban Khadar	18
669	3	423	3	165	...	6	...	75	...	...	...	826	1,168	Mahaban Bangar (Dehat)	19
							Uninhabited							Jogipur Khadar	20
74	2	63	...	...	...	...	...	11	2	...	...	103	97	Jogipur Bangar	21
144	3	91	2	21	...	...	...	32	1	...	...	225	304	Noorpur	22

4—सादाबाद तहसील (ग्रामीण)

1	2	3	4	5	6	7	8	9	10	11	12	13	14
	न्याय पंचायत हतौड़ा का योग	**3,600.61**	**1,852**	**1,891**	**11,998**	**6,661**	**5,337**	**1,721**	**1,321**	...	...	**2,934**	**400**
23	जगदीशपुर	118.17	70	71	431	229	202	100	80	...	...	130	38
24	बन्दी	503.45	362	367	2,358	1,300	1,058	162	128	...	...	712	201
25	छोली	412.79	305	312	1,641	939	702	322	249	...	...	504	48
26	मुजफ्फरपुर	140.84	89	93	512	281	231	164	143	...	...	142	16
27	मजाहिदपुर	3.480	67	70	472	265	207	...	...	...	...	96	8
28	इब्राहिमपुर	85.39	78	78	483	279	204	135	87	...	...	105	9
29	अमीरपुर	159.86	119	121	829	473	356	45	32	...	...	154	...
30	नरहौली गुन्नारदार	193.45	95	98	700	387	313	132	105	...	...	206	20
31	हतौड़ा	326.59	206	211	1,313	736	577	110	80	...	...	306	15
32	बलरामपुर	64.35	28	28	187	110	77	110	77	...	...	55	...
33	खडेरा	231.08	50	51	332	191	141	64	39	...	...	99	12
34	सहाबपुर बांगर	307,57	71	71	572	312	260	138	112	...	...	106	10
35	सहाबपुर खादर							गैर आबाद					
36	हबीबपुर खादर	41.28						गैर आबाद					
37	हबीबपुर बांगर	466.62	210	214	1,485	794	691	191	154	...	...	178	7
38	नवीपुर बांगर	297.45	102	106	683	365	318	48	35	...	...	141	16
39	नबीपुर खादर	12.14						गैर आबाद					
40	शेरपुर बांगर	132.34						गैर आबाद					
41	शेरपुर खादर	72-44						गैर आबाद					
	न्याय पंचायत पधेरा का योग	**4,426.98**	**3,250**	**3,404**	**20,765**	**11,495**	**9,270**	**2,580**	**2,053**	...	...	**4,877**	**542**
42	गुलसनाबाद	174.42	28	30	217	127	90	...	...	...	...	56	8
43	पचावर	1,354.53	1,232	1,303	7,942	4,427	3,515	961	772	...	...	1,628	134
44	जुगसना	674.21	421	431	2,499	1,398	1,101	320	260	...	...	648	119
45	सरकंड खेड़ा	184.14	143	147	941	510	431	181	149	...	...	224	6
46	सलेमाबाद	129.91	41	43	318	184	134	16	17	...	...	105	...
47	दघेंटा	968.04	671	722	4,353	2,429	1,924	667	518	...	...	977	99
48	सराय दाऊद	178.47	179	183	1,095	558	537	63	62	...	...	299	47
49	रदोई	282.48	271	275	1,678	925	753	83	60	...	...	516	58
50	हसनपुर	223.80	142	147	962	525	437	281	212	...	...	236	43
51	गोठा	256.98	122	123	760	412	348	8	3	...	...	188	28
	न्याय पंचायत हतकोली का योग	**4,035.58**	**2,702**	**2,767**	**16,576**	**9,255**	**7,321**	**1,935**	**1,512**	...	...	**5,076**	**593**
52	मोहनपुर	44.11	18	18	107	55	52	...	...	...	...	37	...
53	अवैरनी	1,254.17	1,123	1,156	6,648	3,711	2,937	570	449	...	...	1,994	266

RURAL PRIMARY CENSUS ABSTRACT

SADABAD TAHSIL (RURAL)—4

15	16	17	18	19	20	21	22	23	24	25	26	27	28	2	1
3,064	**27**	**2,172**	**15**	**519**	**4**	**63**	**4**	**313**	**4**	...	...	**3,597**	**5,310**	**Total of Hataura Nyay Panchayat**	
103	...	47	...	38	...	...	...	18	...	...	...	126	202	Jagdishpur	23
603	1	441	1	81	...	2	...	79	...	...	...	697	1,057	Bandi	24
443	2	246	1	153	1	6	...	38	...	...	...	496	700	Chholi	25
135	...	105	...	25	...	...	...	5	...	...	...	146	231	Muzafarpur	26
126	...	93	...	19	...	...	...	14	...	...	...	139	207	Majahidpur	27
109	2	66	2	38	...	...	...	5	...	...	...	170	202	Ibrahimpur	28
237	...	174	...	25	...	...	...	38	...	...	...	236	356	Amirpur	29
178	1	99	...	42	...	7	...	30	1	...	...	209	312	Narhauli Junnardar	30
244	7	148	5	12	...	26	...	58	2	...	...	492	570	Hataura	31
52	...	33	...	19	...	...	...	...	...	...	...	58	77	Balrampur	32
104	...	59	...	30	...	...	...	15	...	...	...	87	141	Khedera	33
138	1	135	1	3	...	...	...	...	...	...	...	174	259	Shahabpur Bangar	34
							Uninhabited							Shahabpur Khadar	35
							Uninhabited							Habibpur Khadar	36
405	8	369	1	10	3	22	4	4	...	...	...	389	683	Habibpur Bangar	37
187	5	157	4	24	...	...	...	6	1	...	...	178	313	Nabipur Bangar	38
							Uninhabited							Nabipur Khadar	39
							Uninhabited							Sherpur Bangar	40
							Uninhabited							Sherpur Khadar	41
5,238	**36**	**3,694**	**21**	**915**	**6**	**62**	...	**567**	**9**	...	**1**	**6,257**	**9,233**	**Total of Padhera Nyay Panchayat**	
50	...	48	...	1	...	...	...	1	...	...	...	77	90	Gulsanabad	42
1,945	19	1,430	12	240	4	9	...	266	3	...	...	2,482	3,496	Pachawar	43
607	1	404	...	53	...	9	...	141	1	...	...	791	1,100	Jugsana	44
266	...	203	...	46	...	2	...	15	...	...	...	244	431	Sarkand Khera	45
92	...	77	...	...	...	13	...	2	...	...	...	92	134	Salemabad	46
1,191	2	838	2	293	...	27	...	33	...	...	...	1,238	1,922	Daghenta	47
260	2	198	2	46	...	...	...	16	...	...	...	298	535	Saraidadu	48
419	5	281	4	62	...	...	...	76	1	...	1	506	747	Radoi	49
224	6	90	1	119	1	1	...	14	4	...	...	301	431	Hasanpur	50
184	1	125	...	55	1	1	...	3	...	...	...	228	347	Gotha	51
4,410	**69**	**2,710**	**24**	**641**	**18**	**230**	**3**	**829**	**24**	**7**	**91**	**4,838**	**7,161**	**Total of Hatkoli Nyay Panchayat**	
24	...	24	...	...	...	...	...	...	...	...	...	31	52	Mohanpur	52
1,848	10	1,061	1	210	...	176	3	401	6	5	37	1,858	2,890	Awerni	53

4—सादाबाद तहसील (ग्रामीण)

1	2	3	4	5	6	7	8	9	10	11	12	13	14
54	अरतौनी	259.82	156	161	923	521	402	161	119	...	...	234	17
55	झरौठा	267.51	281	289	1,756	1,001	755	377	296	...	...	510	74
56	बिरोना	167.95	136	137	876	459	417	124	107	...	...	251	38
57	बनारसीपुर	59 90	25	26	191	107	84	13	9	...	...	74	14
58	जटोरा	302.72	112	113	709	394	315	84	66	...	...	242	56
59	किनौली	226.63	168	172	1,170	656	514	35	26	...	...	398	31
60	हतकोली	385.68	381	389	2,296	1,241	1,055	257	204	...	...	762	63
61	रीढ़ा	181.71						गैर आबाद					
62	छिवरऊ	193.04	61	62	372	232	140	66	48	...	...	62	2
63	नगला गिरधर	348.04	62	62	377	218	159	124	93	...	...	133	...
64	आंगई	344.40	179	182	1,151	660	491	124	95	...	...	379	32
	न्याय पंचायत नगलाबली का योग	**6815.13**	**3,971**	**4,053**	**25,490**	**14,231**	**11,259**	**3,063**	**2,317**	...	...	**6,943**	**825**
65	सैंदपुर	576.70	264	271	1,805	1,003	802	103	87	...	...	568	33
66	नगला बली	226.63	266	274	1,598	918	680	252	174	...	...	476	44
67	नगला आजम बाँगर	232.30	20	20	162	88	74	...	...	...	...	31	2
68	नगला आजम खादर	122.22						गैर आबाद					
69	बढ़ा खादर							गैर आबाद					
70	बढ़ा बांगर	155.81	15	16	101	56	45	6	5	...	...	26	2
71	लहरौली बाँगर	327.40	153	154	881	480	401	212	172	...	...	173	6
72	लहरौली खादर	21.04						गैर आबाद					
73	ततरौता खादर	183.73						गैर आबाद					
74	ततरौता बाँगर	817.49	306	312	1,909	1,042	867	317	266	...	...	404	25
75	दौलतपुर	456.10	262	270	1,838	1,035	803	209	153	...	...	512	39
76	शहजादपुर (इन्द्रावली)	153.79	117	118	715	408	307	73	46	...	...	285	22
77	मडौरा	435.46	300	307	1,758	976	782	190	169	...	...	386	45
78	भूडा	205.99	101	102	623	354	269	93	77	...	...	142	4
79	पटलौनी	729.67	523	536	3,578	1,995	1,583	228	155	...	...	1,137	298
80	भरतिया	545.54	488	495	3,116	1,705	1,411	554	360	...	...	845	93
81	करनऊ	184.54	84	85	521	303	218	39	29	...	...	162	26
82	फतेहपुरा	136.38	118	119	755	425	330	60	51	...	...	180	32
83	कचनऊ	333.47	255	263	1,647	946	701	159	124	...	...	465	73
84	सेलखेड़ा	264.67	254	257	1,706	950	756	128	97	...	...	437	2
85	जादौपुर	217.32	120	123	734	413	321	80	60	...	...	200	25
86	गढ़सौली	488 88	325	331	2,043	1,134	909	360	292	...	...	514	54

RURAL PRIMARY CENSUS ABSTRACT

SADABAD TAHSIL (RURAL)—4

15	16	17	18	19	20	21	22	23	24	25	26	27	28	2	1
222	11	130	4	51	5	9	...	32	2	2	...	297	391	Artauni	54
409	3	176	...	86	...	21	...	126	3	...	...	592	752	Jharautha	55
222	8	181	5	25	3	4	...	12	...	...	...	237	409	Birona	56
47	...	26	...	8	...	...	...	13	...	...	...	60	84	Banarasipur	57
190	13	120	1	24	2	...	...	46	10	...	1	204	301	Jatora	58
293	2	204	1	52	1	1	...	36	...	...	1	363	511	Kinauli	59
596	15	377	5	88	7	4	...	127	3	...	52	645	988	Hatkoli	60
							Uninhabited							Ridha	61
145	3	112	3	26	...	1	...	6	...	...	...	87	137	Chhibrau	62
94	4	83	4	10	...	...	...	1	...	...	...	124	155	Naglagirgirdhar	63
320	...	216	...	61	...	14	...	29	...	...	...	340	491	Angai	64
6,710	**72**	**4,377**	**31**	**1,168**	**5**	**271**	**20**	**894**	**16**	**94**	**308**	**7,427**	**10,879**	**Total of Nagla Bali Nyay Panchayat**	
466	...	371	...	69	...	10	...	16	...	...	...	537	802	Saidpur	65
459	2	329	2	38	...	15	...	77	...	...	...	459	678	Nagla Bali	66
41	...	41	...	...	...	...	...	...	...	...	...	47	74	Naglaajam Bangar	67
							Uninhabited							Naglaajam Khadar	68
							Uninhabited							Barha Khadar	69
26	...	25	...	1	...	...	...	...	...	...	...	30	45	Barha Burgar	70
251	2	156	1	82	...	2	...	11	1	...	...	229	399	Lahrauli Bangar	71
							Uninhabited							Lahrauli Khadar	72
							Uninhabited							Thtrauta Khadar	73
511	2	387	1	97	...	1	...	26	1	...	1	531	864	Thtrauta Bangar	74
501	...	417	...	72	...	3	...	9	...	...	...	534	803	Daulatpur	75
219	3	192	3	13	...	...	...	14	...	...	...	189	304	Shahjadpur (Indrawali)	76
466	1	347	1	90	...	...	...	29	...	...	...	510	781	Madaura	77
152	1	85	1	35	...	4	...	28	...	...	...	202	268	Bhudha	78
893	14	472	6	111	...	30	3	280	5	77	273	1,025	1,296	Patlauni	79
722	10	410	5	84	...	94	3	134	2	1	...	982	1,401	Bhartia	80
144	...	82	...	42	...	...	...	20	...	...	...	159	218	Karmau	81
224	...	80	...	88	...	29	...	27	...	...	...	201	330	Fatehpura	82
430	6	243	4	113	1	7	...	67	1	...	...	516	695	Kachnau	83
458	6	324	1	89	2	11	1	34	2	...	...	492	750	Sel Khera	84
180	5	107	4	60	1	4	...	9	...	...	...	233	316	Jadaupur	85
567	20	309	2	84	1	61	13	113	4	16	34	551	855	Garhsauli	86

4—सादाबाद तहसील (ग्रामीण)

1	2	3	4	5	6	7	8	9	10	11	12	13	14
न्याय पंचायत अकोस का योग		**3,639.07**	**2,171**	**2,201**	**13,539**	**7,633**	**5,906**	**1,183**	**976**	**...**	**...**	**3,058**	**287**
87	बरौली	647.52	622	630	3,871	2,150	1,721	331	277	...	...	1,019	130
88	अकोस बाँगर	971.28	925	934	5,534	3,090	2,414	539	454	...	...	1,313	122
89	कंजौली घाट बाँगर	747.89	317	325	1,999	1,169	830	196	142	...	...	329	19
90	कंजौली घाट खादर	95.91						गैर आबाद					
91	नगला अकोस खादर	207.61	117	118	851	480	371	60	57	...	...	69	...
92	नगला अकोस बांगर	408.75	117	118	784	441	343	52	40	...	...	201	5
93	अकोस खादर	40.47						गैर आबाद					
94	कनोरा खादर	53.42						गैर आबाद					
95	कनोरा बाँगर	370.71	53	54	397	225	172	5	6	...	...	104	10
96	मुर्शिदाबाद बांगर	85.39	20	22	133	78	55	...	...	...	...	23	1
97	मुर्शिदाबाद खादर	10.12						गैर आबाद					
न्याय पंचायत नेरा का योग		**4,492.98**	**1,167**	**1,188**	**7,488**	**4,136**	**3,352**	**823**	**658**	**...**	**...**	**1,873**	**207**
98	नगला गुखरौली	334.69	301	307	1,939	1,093	846	120	90	...	...	597	34
99	सराय सालबाहन	162.28	105	107	703	383	320	48	51	...	...	173	7
100	नेरा बांगर	1,357.77	389	395	2,273	1,270	1,003	331	245	...	...	606	83
101	नेरा खादर	130.31						गैर आबाद					
102	मोहपई खादर	198.71						गैर आबाद					
103	मोहपई बांगर	114.13	23	25	177	102	75	...	...	...	...	30	...
104	सेहत बांगर	136.38	116	118	773	403	370	89	75	...	...	88	17
105	सेहत खादर	309.19						गैर आबाद					
106	मादौर	1,749.52	233	236	1,623	885	738	235	197	...	...	379	66
विकास खंड सादाबाद का योग		**29,636.34**	**20,914**	**21,597**	**135,537**	**74,844**	**60,693**	**14,921**	**12,166**	**...**	**...**	**36,683**	**6,209**
न्याय पंचायत करजौना का योग		**2,646.75**	**1,698**	**1,825**	**10,994**	**6,038**	**4,956**	**1,121**	**882**	**...**	**...**	**2,889**	**383**
107	नसीरपुर (रसमई)	494.95	311	315	2,120	1,149	971	204	167	...	...	515	120
108	बल्टीकरी	473.90	342	348	2,168	1,192	976	312	254	...	...	473	55
109	नगला बीरबल	86.61	72	74	463	237	226	75	61	...	...	133	25
110	धानोटी	359.78	216	219	1,278	722	556	212	147	...	...	365	32
111	करसौरा	525.71	299	303	1,977	1,100	877	66	48	...	...	536	73
112	सुसाइन	705.80	458	566	2,988	1,638	1,350	252	205	...	...	867	78
न्याय पंचायत कजरौठी का योग		**2,845.41**	**2,108**	**2,317**	**13,638**	**7,619**	**6,019**	**1,418**	**1,073**	**...**	**...**	**3,493**	**412**
113	घाटमपुर	215.71	140	142	856	455	401	120	110	...	...	259	30

RURAL PRIMARY CENSUS ABSTRACT

SADABAD TAHSIL (RURAL)—4

15	16	17	18	19	20	21	22	23	24	25	26	27	28	2	1
3,778	**37**	**2,823**	**8**	**430**	**4**	**271**	**17**	**254**	**8**	**19**	**18**	**3,836**	**5,851**	**Tatal of Akos Nyay Panchayat**	
1,053	12	625	3	196	3	139	2	93	4	...	1	1,097	1,708	Barauli	**87**
1,529	21	1,146	2	178	1	118	15	87	3	9	...	1,552	2,393	Akos Bangar	**88**
538	...	480	...	29	...	2	...	27	...	10	17	621	813	Kanjuli Ghat	**89**
							Uninhabited							Kanjuli Ghat Khagar	**90**
226	1	208	1	15	...	...	...	3	...	...	...	254	370	Nagla Akos Khadar	**91**
263	3	212	2	1	...	12	...	38	1	...	...	178	340	Nagla Akos Bangar	**92**
							Uninhabited							Akos Khadar	**93**
							Uninhabited							Kanora Khai	**94**
125	...	109	...	10	...	...	...	6	...	...	...	100	172	Kanora Bangar	**95**
44	...	43	...	1	...	...	...	...	...	...	...	34	55	Murshidabad Bangar	**96**
							Uninhabited							Murshidabad Khadar	**97**
2,650	**83**	**1,538**	**62**	**349**	**12**	**67**	**7**	**96**	**2**	...	**1**	**2,086**	**3,268**	**Total of Nera Nyay Panchayat**	
569	1	441	...	74	...	26	...	28	1	...	...	524	845	Nagla Gukhrauli	**98**
188	...	147	...	19	...	5	...	17	...	...	...	195	320	Saraisal Bahan	**99**
589	9	387	3	138	4	31	1	33	1	...	...	681	994	Nera Bangar	**100**
							Uninhabited							Nera Khadar	**101**
							Uninhabited							Mohpai Khahar	**102**
49	...	42	...	7	...	...	...	...	...	...	1	53	74	Mohpai Bangar	**103**
206	68	153	54	46	8	4	6	3	...	...	...	197	302	Sehat Bangar	**104**
							Uninhabited							Sehat Khadar	**105**
449	5	368	5	65	...	1	...	15	...	...	...	436	733	Madaur	**106**
35,096	**533**	**20,712**	**193**	**7,678**	**113**	**1,413**	**79**	**5,293**	**148**	**55**	**374**	**39,693**	**59,786**	**Total of Sadabad Block**	
2,892	**11**	**1,680**	**6**	**814**	...	**116**	**2**	**282**	**3**	...	**3**	**3,146**	**4,942**	**Total of Karjauna Nyay Panchayat**	
550	3	266	1	239	...	16	...	29	2	...	...	599	968	Nasirpur (Rasgai)	**107**
554	4	350	1	101	...	9	2	94	1	...	3	638	969	Baltikari	**108**
103	...	62	...	33	...	..	...	8	...	...	...	134	226	Nagla Birbal	**109**
372	...	206	...	89	...	42	...	35	...	...	...	350	556	*Dhanoti*	*110*
533	...	340	...	100	...	33	...	60	...	...	...	567	877	Karsaura	**111**
780	4	456	4	252	...	16	...	56	...	...	...	858	1,346	Susain	**112**
3,569	**27**	**2,364**	**14**	**808**	**10**	**71**	**1**	**326**	**2**	**9**	**87**	**4,041**	**5,905**	**Total of Kajrauthi Nyay Panchayat**	
212	1	138	...	58	1	5	...	11	...	...	...	243	400	Ghatampur	**113**

4—सादाबाद तहसील (ग्रामीण)

1	2	3	4	5	6	7	8	9	10	11	12	13	14
114	कजरौठी	871.72	593	780	4,141	2,364	1,777	323	248	...	...	1,044	59
115	विचपुरी	144.48	44	46	267	144	123	23	22	...	...	73	...
116	बहादुरपुर भूप	228.66	248	253	1,523	834	689	206	152	...	...	327	29
117	बीजलपुर	273.54	125	126	786	422	364	82	74	...	...	178	44
118	मौरपुर	188.99	138	140	833	440	393	70	49	...	...	233	43
119	झगरार	137.60	146	147	876	502	374	80	63	...	...	240	42
120	एदलपुर	319.71	282	284	1,842	1,128	814	102	73	...	...	554	116
121	मंडनई	465.00	392	399	2,514	1,430	1,084	412	282	...	...	585	49
	न्याय पंचायत नौगवाँ का योग	**3,565.81**	**2,635**	**2,701**	**16,801**	**9,205**	**7,596**	**1,575**	**1,318**	...	...	**4,944**	**933**
122	बरामई	391.34	253	259	1,653	888	765	175	168	...	...	354	56
123	नगला गरीबा	134.36	68	69	400	233	167	5	3	...	...	117	6
124	पिपरामई	550.80	396	422	2,371	1,317	1,054	197	165	...	...	617	59
125	अतुर्रा	135.57	43	44	270	148	122	82	72	...	...	56	7
126	अरौठा	537.85	361	370	2,429	1,326	1,103	168	133	...	...	835	168
127	नौगावाँ	1,428.59	1,191	1,211	7,752	4,266	3,486	631	495	...	...	2,475	534
128	ताजपुर	387.30	323	326	1,926	1,027	899	317	282	...	...	490	103
	न्याय पंचायत बिसावर का योग	**4,437.53**	**3,738**	**3,810**	**24,035**	**13,362**	**10,673**	**2,188**	**1,774**	...	...	**6,950**	**1,375**
129	बिसावर	1,820.34	1,763	1,799	11,908	6,575	5,333	799	683	...	...	3,655	818
130	तसींगू	952.66	850	868	5,346	2,992	2,354	532	420	...	...	1,384	231
131	पचावरी	330.64	208	212	1,278	714	564	94	84	...	...	367	64
132	भुर्रका	250.10	240	246	1,569	890	679	218	157	...	...	478	82
133	जटोई	391.75	341	343	2,045	1,157	888	269	211	...	...	545	121
134	गहचौली	294.62	178	182	1,003	551	452	98	79	...	...	295	26
135	गुखरौली	397.42	158	160	886	483	403	178	140	...	...	226	33
	न्याय पंचायत गढ़ उमराव का योग	**3,161.11**	**1,780**	**1,819**	**11,510**	**6,303**	**5,207**	**1,157**	**909**	...	...	**3,298**	**476**
136	बिलारा	315.67	313	319	1,982	1,073	909	188	139	...	...	576	61
137	चिरावली	335.90	142	145	950	495	455	24	22	...	...	280	90
138	अभैपुरा	192.23	155	159	922	500	422	118	84	...	...	247	28
139	गढ़ उमराव	463.79	446	455	2,977	1,646	1,331	337	283	...	...	866	99
140	सिथरापुर	186.16	148	150	1,012	564	448	68	52	...	...	339	27
141	मिढ़ावली	1,667.36	576	591	3,667	2,025	1,642	422	329	...	...	990	171

RURAL PRIMARY CENSUS ABSTRACT

SADABAD TAHSIL (RURAL)—4

15	16	17	18	19	20	21	22	23	24	25	26	27	28	2	1
1,112	11	700	2	233	6	49	1	130	2	9	87	1,243	1,679	Kajrauthi	114
59	...	49	...	8	...	2	...	...	...	...	...	85	123	Bichpuri	115
385	3	268	2	101	1	1	...	15	...	...	...	449	686	Bahadurpur Bhoop	116
200	...	158	...	35	...	...	...	7	...	...	...	222	364	Bijalpur	117
206	2	143	2	46	...	...	...	17	...	...	...	234	391	Mirpur	118
227	...	183	...	3	...	...	...	41	...	...	...	275	374	Jhagrar	119
449	4	283	4	83	...	6	...	68	...	...	...	588	810	Adalpur	120
723	6	442	4	241	2	8	...	37	...	...	...	702	1,078	Mandnai	121
4,045	**56**	**2,417**	**20**	**776**	**14**	**76**	**..**	**776**	**22**	**1**	**1**	**5,159**	**7,539**	**Total of Naugawan Nyay Panchayat**	
387	2	254	...	51	...	14	...	68	2	...	...	501	763	Baramai	122
122	2	86	...	12	...	...	...	24	2	...	...	111	165	Nagla Gariba	123
622	10	464	5	119	5	...	...	39	...	...	1	695	1,043	Pipramai	124
70	...	14	...	17	...	32	...	7	...	...	...	78	122	Aturra	125
551	4	391	4	74	...	3	...	83	...	...	...	775	1,099	Arotha	126
1,852	34	1,014	9	340	8	16	...	482	17	1	...	2,413	3,452	Naugawana	127
441	4	194	2	163	1	11	...	73	1	...	...	586	895	Tajpur	128
6,201	**122**	**3,206**	**51**	**1,320**	**20**	**541**	**17**	**1,134**	**34**	**13**	**66**	**7,148**	**10,485**	**Total of Bisawar Nyay Panchayat**	
3,012	69	1,417	28	538	8	203	9	854	24	13	66	3,550	5,198	Bisawar	129
1,330	38	651	17	328	12	185	6	166	3	...	...	1,662	2,316	Tasingu	130
357	...	223	...	68	...	53	...	13	...	...	...	357	564	Pachawari	131
433	7	263	3	53	...	77	2	40	2	...	...	457	672	Bhuraka	132
546	3	320	3	174	...	15	...	37	...	...	...	611	885	Jatoi	133
278	5	185	...	76	...	8	...	9	5	...	...	273	447	Gahcholi	134
245	...	147	...	83	...	...	...	15	...	...	...	238	403	Gukhrauli	135
2,989	**48**	**1,925**	**19**	**666**	**18**	**29**	**5**	**369**	**6**	**5**	**35**	**3,309**	**5,124**	**Total of Garh Umrao Nyay Panchayat**	
496	3	264	3	150	...	4	...	78	...	...	...	577	906	Bilara	136
226	2	160	1	39	1	...	...	27	...	...	...	269	453	Chirawali	137
235	10	153	6	74	3	...	1	8	...	...	...	265	412	Abhaipura	138
781	6	451	1	144	...	23	4	163	1	...	...	865	1,325	Garhumrao	139
254	3	199	...	26	2	...	...	29	1	...	...	310	445	Sitharapur	140
997	24	698	8	233	12	2	...	64	4	5	35	1,023	1,583	Midhawali	141

4—सादाबाद तहसील (ग्रामीण)

1	2	3	4	5	6	7	8	9	10	11	12	13	14
	न्याय पंचायत मई का योग	**2,202.57**	**1,659**	**1,685**	**10,525**	**5,812**	**4,713**	**1,034**	**851**	...	...	**2,660**	**327**
142	सरोठ	265.48	410	419	2,581	1,435	1,146	242	205	...	...	698	82
143	मई	238.37	293	296	1,880	1,038	842	143	112	...	...	499	100
144	धूँचा	231.49	222	226	1,423	779	644	92	73	...	...	351	35
145	नगला बनारसी	135.98	147	149	827	465	362	85	86	...	...	184	12
146	नौपुरा	249.30	222	226	1,343	745	598	101	76	...	...	390	46
147	नानऊ	792.19	156	158	1,028	539	489	283	232	...	...	218	35
148	बघैना	289.76	209	211	1.443	811	632	88	67	...	...	320	17
	न्याय पंचायत कुरसन्डा का योग	**3,016.22**	**2,417**	**2,469**	**16,103**	**8,906**	**7,197**	**1,969**	**1,592**	...	...	**4,429**	**768**
149	मनस्या	395.39	336	343	2,216	1,211	1,005	283	249	...	...	535	75
150	कुंजलपुर	51.40	42	43	312	165	147	24	17	...	...	105	60
151	पुसेनी	125.86	86	88	601	344	257	134	107	...	...	157	4
152	दगसह	275.60	178	181	1,098	599	499	145	124	...	...	320	37
153	कुम्हरई	163.90	82	84	618	346	272	32	32	...	...	154	7
154	छावा	166,33	136	139	946	531	415	149	125	...	...	222	25
155	कुरसन्डा	1837.74	1,557	1,591	10,312	5,710	4,602	1,202	938	...	...	2,936	560
	न्याय पंचायत बेदई का योग	**4,332.73**	**2,478**	**2,521**	**16,486**	**9,039**	**7,447**	**2,270**	**1,965**	...	...	**4,286**	**814**
156	सादाबाद	307.57	7	9	72	44	28	...	...	...	...	10	...
157	गढ़ी नीलकंठ	67.18	1	1	4	3	1	...	...	...	...	2	...
158	कूपा	500.61	294	300	1,804	967	837	346	321	...	...	405	71
159	कुकटई	208.83	70	71	568	310	258	139	111	...	...	168	46
160	बेदई	924.33	670	680	4,694	2,623	2,071	505	406	...	...	1,035	178
161	जैतई	771.36	299	304	2,089	1.122	967	267	223	...	...	655	196
162	पट्टी शक्ति	224.61	59	61	373	213	160	...	...	...	...	59	2
163	नगला कली	278.03	257	260	1,463	811	652	165	152	...	...	367	41
164	पट्टी बहराम	55.04	136	138	789	432	357	176	144	...	...	177	33
165	तामसी	224.61	229	232	1,517	805	712	211	203	...	...	424	98
166	बागपुर	75.68	62	63	451	249	202	36	30	...	...	124	5
167	करकौली	294 22	159	161	1,148	638	510	163	140	...	...	432	33
168	करैया	107.25	88	90	582	308	274	110	94	...	...	175	50
169	सरमस्तपुर	61.11	38	40	272	150	122	33	25	...	...	72	10
170	रहपुरा	232.30	109	111	660	364	296	119	116	...	...	181	51

RURAL PRIMARY CENSUS ABSTRACT

SADABAD TAHSIL (RURAL)—4

15	16	17	18	19	20	21	22	23	24	25	26	27	28	2	1
2,179	**56**	**1,629**	**15**	**559**	**5**	**187**	**8**	**404**	**28**	**15**	**125**	**3,018**	**4,532**	**Total of Mai Nyay Panchayat**	
687	24	412	3	175	2	20	3	80	16	...	6	748	1,116	Saroth	142
456	3	191	3	31	...	70	...	164	...	...	1	582	838	Mai	143
375	8	272	1	81	1	4	...	18	6	6	41	398	595	Ghoonch	144
197	1	99	...	30	1	37	...	31	...	8	65	260	296	Nagla Banarasi	145
366	8	220	3	76	1	12	4	58	...	1	1	378	589	Naupura	146
254	1	179	1	53	...	...	...	22	...	...	...	285	488	Nanau	147
444	11	256	4	113	...	44	1	31	6	...	11	367	610	Baghena	148
4,186	**67**	**2,348**	**13**	**853**	**11**	**127**	**18**	**858**	**25**	**1**	**17**	**4,719**	**7,113**	**Total of Kursanda Nyay Panchayat**	
584	5	332	2	139	...	23	...	90	3	...	17	627	983	Mansia	149
70	6	33	3	23	...	1	2	13	1	...	...	95	141	Kunjalpur	150
179	...	120	...	42	...	...	...	17	...	...	...	165	257	Puseni	151
275	6	177	4	63	...	...	2	35	...	...	...	324	493	Dagsah	152
166	...	124	...	35	...	2	...	5	...	...	...	180	272	Kumhrai	153
265	1	90	...	107	1	7	...	61	...	...	...	266	414	Chhawa	154
2,647	49	1,472	4	444	10	94	14	637	21	1	...	3,062	4,553	Kursanda	155
4,061	**76**	**2,662**	**41**	**764**	**10**	**153**	**14**	**482**	**11**	**5**	**20**	**4,973**	**7,351**	**Tatol of Bedai Nyay Panchayat**	
22	...	...	...	1	...	4	...	17	...	...	...	22	28	Sadabad	156
2	...	...	...	1	...	...	...	1	...	...	...	1	1	Garhinilkanth	157
436	4	248	2	108	1	14	...	66	1	...	...	531	833	Kupa	158
142	...	131	...	3	...	...	...	8	...	...	...	168	258	Kuktai	159
1,194	27	812	10	235	2	27	8	120	7	...	...	1,429	2,044	Bedai	160
485	6	357	4	54	1	...	...	74	1	4	2	633	959	Jaitai	161
104	...	92	...	8	...	2	...	2	...	...	...	109	160	Patti Shakti	162
349	6	228	5	28	...	37	...	56	1	...	1	462	645	Naglakali	163
186	4	94	3	41	...	16	...	35	1	...	17	246	336	Patti Bahram	164
336	17	210	16	72	...	11	1	43	...	1	...	468	695	Tamsi	165
113	7	70	..	26	4	8	3	9	...	...	...	136	195	Bagpur	166
307	1	174	...	75	1	28	...	30	...	...	...	331	509	Karkauli	167
149	2	98	...	42	...	2	2	7	...	...	...	159	272	Karaiya	168
56	1	35	...	17	1	...	...	4	...	...	...	94	121	Sarmastpur	169
180	1	113	1	53	...	4	...	10	...	...	...	184	295	Rahpura	170

4—सादाबाद तहसील (ग्रामीण)

1	2	3	4	5	6	7	8	9	10	11	12	13	14
	न्याय पंचायत जारऊ का योग	3,428.21	2,401	2,450	15,445	8,560	6,885	2,189	1,802	...	...	3,734	721
171	गीगला	244.44	154	156	1,094	588	506	282	237	...	...	286	88
172	गुरमौटी	205.99	185	189	1,002	534	468	324	282	...	...	227	38
173	सीस्ता	460.95	349	381	1,837	996	841	228	185	...	...	441	78
174	नासिरपुर	110 89	16	18	132	71	61	...	...	...	...	43	1
175	कंजौली	821.54	752	766	5,193	2,960	2,233	513	403	...	...	1,234	192
176	बरौस	280.86	190	192	1,363	741	622	197	174	...	...	275	33
177	जारऊ	1,303.54	755	748	4,824	2,670	2,154	645	521	...	...	1,228	291
	विकास खन्ड सहपऊ का योग	17,665.11	12,628	12,800	77,690	42,812	34,878	10,731	8,615	...	...	19,141	4,192
	न्याय पंचायत सलेमपुर का योग	3404.74	2,259	2,292	14,089	7,770	6,319	2,260	1,814	...	...	2,827	749
178	समदपुर	228 66	212	215	1,305	737	568	162	127	...	...	431	79
179	महादतपुर	180.09	25	26	185	96	89	1	4	...	...	41	4
180	धनौली	369.49	210	212	1,201	677	524	157	113	...	...	133	53
181	शेरपुर	377.18	311	315	1,938	1,068	870	409	322	...	...	316	116
182	रसीदपुर	150.55	145	147	857	477	380	147	115	...	...	202	25
183	बज़ार	329.83	215	219	1,473	803	670	347	280	...	...	368	36
184	गढ़ी एहबरन	122.62	105	107	769	424	345	48	33	...	...	206	87
185	नगला दली	286.93	193	195	1,088	594	494	180	148	...	...	271	34
186	मागरु	400.25	167	170	1,152	631	521	298	238	...	...	154	99
187	ऊधई	239.18	152	156	918	507	411	105	79	...	...	185	62
188	सलेमपुर	719.96	524	530	3,203	1,756	1,447	406	355	...	...	520	154
	न्याय पंचायत मढाथिू का योग	2,741.45	2,034	2,062	11,690	6,535	5,155	1,336	1,022	...	...	3,143	530
189	वीरनगर	164.31	123	125	658	369	289	133	84	...	...	160	37
190	गढ़ी चिन्ता	177.26	84	85	518	289	229	40	39	...	...	187	73
191	कुकरगवां	225.82	164	166	938	492	446	29	30	...	...	237	72
192	कोकना कलां	271.16	222	227	1,354	743	611	171	141	...	...	397	92
193	खोंडा	596.53	541	548	3,017	1,753	1,264	314	210	...	...	830	92
194	परसौरा	271.15	220	223	1,317	740	577	146	120	...	...	420	48
195	महाभोज	481.83	332	336	1,842	1,058	784	212	148	...	...	334	24
196	मढाथिू	550.39	348	352	2,046	1,091	955	291	250	...	...	578	92
	न्याय पंचायत आरती का योग	4,773.00	3,491	3,534	21,482	11,710	9,772	2,900	2,355	...	...	5,253	1,169
197	हसनपुर वारू	314.86	185	190	1,247	675	572	129	126	...	...	359	103

RURAL PRIMARY CENSUS ABSTRACT

SADABAD TAHSIL (RURAL)—4

15	16	17	18	19	20	21	22	23	24	25	26	27	28	2	1
4,374	**70**	**2,481**	**14**	**1,118**	**25**	**113**	**14**	**662**	**17**	**6**	**20**	**4,180**	**6,795**	**Total of Jarau Nyay Panchayat**	
300	3	93	...	179	1	1	...	27	2	...	...	288	503	Gigla	171
239	12	165	8	22	...	6	1	46	3	3	3	292	453	Gursauti	172
506	11	190	2	240	5	5	...	71	4	...	1	490	829	Sista	173
37	...	32	...	3	...	...	..	2	...	...	...	34	61	Nasirpur	174
1,659	21	1,083	2	416	11	20	5	140	3	1	11	1,300	2,201	Kanjauli	175
314	2	133	...	20	...	45	1	116	1	...	...	427	620	Baraus	176
1,319	21	785	2	238	8	36	7	260	4	2	5	1,349	2,128	Jarau	177
20,309	**250**	**11,802**	**139**	**5,458**	**37**	**470**	**16**	**2,579**	**58**	**45**	**161**	**22,458**	**34,467**	**Total of Sahpau Block**	
3,716	**65**	**2,033**	**41**	**1,062**	**6**	**101**	**2**	**520**	**16**	**37**	**46**	**4,017**	**6,208**	**Total of Salempur Naay Panchayat**	
330	2	197	1	105	...	7	...	21	1	12	4	395	562	Samadpur	178
46	...	24	...	20	...	...	...	2	...	...	...	50	89	Mahabatpur	179
325	9	182	7	55	...	2	1	86	1	...	...	352	515	Dhanauli	180
544	6	196	3	244	1	30	...	74	2	...	...	524	864	Sherpur	181
228	10	156	9	26	...	2	...	44	1	...	...	249	370	Rasidpur	182
365	22	196	11	80	3	10	1	79	7	24	42	414	606	Badhar	183
202	...	144	...	42	...	...	...	16	...	...	...	222	345	Garhi Ahbaran	184
294	2	214	2	61	...	1	...	18	...	...	...	300	492	Nagladali	185
349	...	210	...	116	...	2	...	21	...	...	...	282	521	Mangroo	186
233	7	149	5	45	2	7	...	32	...	...	...	274	404	Ughai	187
800	7	365	3	268	..	40	...	127	4	1	...	955	1,440	Salempur	188
3,249	**58**	**1,980**	**28**	**752**	**12**	**56**	**2**	**461**	**16**	...	**106**	**3,286**	**4,991**	**Total of Madha Pithu Nyay Panchayat**	
202	1	127	...	61	1	2	...	12	...	...	...	167	288	Virnagar	189
131	4	80	2	22	1	6	...	23	1	...	...	158	225	Garhi Chinta	190
226	9	176	6	16	2	2	...	32	1	...	...	266	437	Kukar Gawan	191
343	7	158	5	96	1	2	...	87	1	...	2	400	692	Kokankalan	192
904	19	497	4	225	3	...	1	182	11	...	...	849	1,245	Khada	193
346	13	220	8	92	4	14	1	20	...	...	...	394	564	Parsaura	194
565	...	392	...	124	...	20	...	29	...	...	...	493	784	Madhabhoj	195
532	5	330	3	116	...	10	...	76	2	...	104	559	846	Madha Pithu	196
5,635	**58**	**3,365**	**38**	**1,619**	**9**	**59**	**2**	**592**	**9**	**2**	**4**	**6,073**	**9,710**	**Total of Arti Nyay Panchayat**	
307	12	217	7	63	3	6	1	21	1	...	...	368	560	Hasanpur	197

4—सादाबाद तहसील (ग्रामीण)

1	2	3	4	5	6	7	8	9	10	11	12	13	14
198	नरायनपुर बाद	125.46	87	88	567	292	275	134	120	...	...	150	33
199	राजनगर	146.50	196	198	1,119	610	509	243	205	...	...	317	89
200	छतारा	179.28	82	83	486	277	209	140	99	...	...	111	24
201	नगला बेरू	128.29	137	138	855	467	388	46	35	...	...	148	7
202	शहबाजपुर	186.97	111	113	609	346	263	50	28	...	...	184	38
203	आरती	408.34	226	228	1,436	782	654	386	335	...	...	375	95
204	वहरदोई	412.39	248	250	1,477	795	682	242	211	...	...	220	53
205	नगला मौजी	83.77	144	145	832	433	399	53	76	...	...	188	11
206	बुर्ज नौजी	66..8	23	25	186	100	86	30	21	...	...	53	21
207	नगला बिहारी	99.15	87	88	674	361	313	19	11	...	...	215	82
208	दोहई	373.94	289	292	1,720	910	810	273	217	...	...	352	65
209	चमरपुरा	104.80	112	113	739	430	309	106	76	...	...	178	4
210	गढ़ी रुस्तम	106.44	75	76	430	233	197	...	...	...	...	73	5
211	रसगवाँ	543.51	292	296	1,726	920	806	297	213	...	...	455	184
212	भुकलारा	217.32	95	96	548	295	253	135	111	...	...	123	28
213	सलेहपुर-चंदवारा	221.78	107	108	659	366	293	113	85	...	...	200	46
214	खेड़िया	60.71	88	89	577	319	258	48	28	...	...	187	13
215	कोकना खुर्द	158.24	233	235	1,347	735	612	59	56	...	...	399	74
216	जरीपुरा	138.41	57	58	320	182	138	98	71	...	...	68	9
217	उधैना	317.28	293	296	1,847	1,053	794	116	97	...	...	459	102
218	बाबली	195.86	94	95	619	347	272	130	105	...	...	166	23
219	नगला सलेम	182.92	230	234	1,462	782	680	53	29	...	...	273	55
	न्याय पंचायत बुढाइंच का योग	**2,985.47**	**1,931**	**1,957**	**12,052**	**6,617**	**5,435**	**1,507**	**1,234**	**...**	**...**	**3,352**	**908**
220	इसोंदा	340.76	224	227	1,449	798	651	5	4	...	...	526	230
221	मकनपुर	212.47	146	148	860	505	355	115	70	...	...	144	42
222	रामपुर	112.91	107	108	778	378	400	157	177	...	...	232	100
223	सहपऊ (देहात)	903.69	289	291	1,592	884	708	484	400	...	...	300	21
224	हकपुरा	127.48	85	86	548	306	242	74	61	...	...	178	30
225	मानिकपुर	154.60	123	124	734	393	341	...	...	...	...	246	91
226	बुढाइंच	119.79	241	245	1,566	851	715	57	39	...	...	456	109
227	मेदरिया	220.56	129	130	734	420	314	65	52	...	...	253	68
228	बहादुरपुर देवकरन	167.95	88	89	585	323	262	97	76	...	...	131	31
229	महरारा	625.26	499	509	3,206	1,759	1,447	453	355	...	...	886	186

RURAL PRIMARY CENSUS ABSTRACT

SAADABAD TAHSIL (RURAL)—4

15	16	17	18	19	20	21	22	23	24	25	26	27	28	2	1
140	1	85	1	41		1	...	13	...	...	...	152	274	Narayanpur Bad	198
266	2	139	1	72	1	10	...	45	...	2	...	342	507	Rajnagar	199
145	2	111	1	34	...	...	...	...	1	...	...	132	207	Chhatara	200
211	...	133	...	56	...	...	...	22	...	...	...	256	388	Naglaberu	201
168	...	59	...	77	...	...	...	32	..	...	...	173	263	Shahbajpur	202
375	1	229	...	115	...	3	...	28	1	...	...	407	653	Arati	203
387	3	139	1	174	...	1	...	73	2	...	...	408	679	Bahardoi	204
216	...	186	...	22	...	3	...	5	...	...	...	217	399	Naglamauji	205
42	...	26	...	16	...	...	...	...	...	...	...	58	86	Burj Nauji	206
158	...	126	...	21	...	...	...	11	...	...	...	203	313	Nagla Bihari	207
448	7	296	3	91	3	2	...	59	1	...	...	462	803	Dohai	208
211	...	115	...	96	...	...	...	..	...	...	...	219	309	Chamarpura	209
131	1	97	1	33	...	...	...	1	...	...	...	102	196	Garhi Rustam	210
478	6	296	3	161	1	3	1	18	1	...	4	442	796	Rasgawan	211
169	4	70	4	66	...	5	...	28	...	...	...	126	249	Bhuklara	212
167	...	88	...	74	...	...	...	5	...	...	...	199	293	Salehpur	213
145	...	93	...	20	...	7	...	25	...	...	...	174	258	Chanwara Kheria	214
332	...	222	...	91	...	3	...	16	...	...	...	403	612	Kokanakhurd	215
82	...	35	...	43	...	1	..	3	...	...	...	100	138	Zaripura	216
529	4	319	3	103	...	5	...	102	1	...	...	524	790	Udhena	217
160	2	77	2	82	...	...	...	1	...	...	...	187	270	Bawali	218
368	13	207	11	68	1	9	...	84	1	...	...	414	667	Nagla Salem	219
2,976	**25**	**1,698**	**12**	**850**	**1**	**43**	**4**	**385**	**8**	**1**	**5**	**3,640**	**5,405**	**Total of Budhaich Nyay Panchayat**	
383	...	197	...	139	...	4	...	43	...	...	...	415	651	Isonda	220
225	2	162	2	45	...	6	...	12	...	...	...	280	353	Makanpur	221
188	...	69	...	118	...	...	...	1	...	...	...	190	400	Rampur	222
456	2	214	1	227	1	...	...	15	...	...	...	428	706	Sahpau (Rural)	223
134	2	76	2	37	...	...	...	21	...	...	...	172	240	Dhakpura	224
174	3	40	...	27	...	11	...	96	3	...	...	219	338	Manikpur	225
390	1	334	1	44	...	1	...	11	...	...	...	461	714	Budhaich	226
165	...	69	...	38	...	4	...	54	...	1	5	254	309	Sedria	227
143	...	99	...	30	...	3	...	11	...	...	...	180	262	Bahadurpur	228
718	15	438	6	145	...	14	4	121	5	...	...	1,041	1,432	Devkaran Mahrara	229

4—सादाबाद तहसील (ग्रामीण)

1	2	3	4	5	6	7	8	9	10	11	12	13	14
	न्याय पंचायत गुठहरा का योग	**3760.45**	**2,913**	**2,955**	**18,377**	**10,180**	**8,197**	**2,728**	**2,190**	**...**	**...**	**4,566**	**836**
230	पींहुरा	132.74	144	145	873	465	408	129	118	...	...	167	27
231	धरोरा	248.89	321	324	1,930	1,070	860	98	86	...	...	583	97
232	गुठहरा	1,022.66	763	773	4,790	2,642	2,148	689	575	...	...	1,125	194
233	फतेहउल्लापुर	220.56	130	131	817	456	361	212	171	...	...	157	19
234	सिखरा	435.86	319	323	2,000	1,093	907	270	207	...	...	490	158
235	चौबारा	196.28	189	191	1,064	606	458	194	150	...	...	341	102
236	धाधऊ	802.52	551	565	3,479	1,908	1,571	507	403	...	...	899	140
237	नगला खंजमा	68.80	5	6	86	47	39	...	...	...	...	15	3
238	सुल्तानपुर	177.66	165	168	1,065	578	487	102	90	...	...	233	37
239	रुदायल	71.63	88	89	576	333	243	333	243	...	...	129	10
240	लोधई	382 85	238	240	1,697	982	715	194	147	...	...	427	49

RURAL PRIMARY CENSUS ABSTRACT

SAADABAD TAHSIL (RURAL)—4

15	16	17	18	19	20	21	22	23	24	25	26	27	28	2	1
4,733	**44**	**2,726**	**20**	**1,175**	**9**	**211**	**6**	**621**	**9**	**5**	...	**5,442**	**8,153**	**Total of Guthara Nyay Panchayat**	
197	...	133	...	28	...	23	...	13	...	...	...	268	408	Pihura	230
463	2	356	2	77	...	4	...	26	...	...	...	607	858	Tharora	231
1,376	21	747	8	347	7	95	...	187	6	1	...	1,265	2,127	Guthara	232
240	6	83	...	141	...	7	5	9	1	...	...	216	355	Fatehullapur	233
452	1	295	...	69	...	18	...	70	1	3	...	638	906	Sikhra	234
262	3	148	2	52	1	8	...	54	...	...	...	344	455	Chaubara	235
879	9	507	6	220	1	22	1	130	1	...	...	1,209	1,562	Dhadhau	236
18	...	15	...	3	...	...	...	...	...	...	...	29	39	Nagla Khanzama	237
257	...	156	...	66	...	..	...	35	...	1	...	320	487	Sultanpur	238
152	...	80	...	67	...	...	...	5	...	...	...	181	243	Rudail	239
437	2	206	2	105	...	34	...	92	...	...	...	545	713	Lodhai	240

4—सादाबाद तहसील (नगरीय)

लोकेशन कोड नं० Location Code No.	नगर/वार्ड का नाम Name of Town/Ward	नगर/वार्ड का क्षेत्रफल (वर्ग कि.मी. में) Area of town/ward (in Km²)	आबाद आवासीय मकानों की संख्या Occupied Residential Houses	परिवारों की संख्या No. of Households	कुल जनसंख्या संस्थागत और बेघर जनसंख्या सहित Total Population (including Institutional and Houseless Population)			अनुसूचित जातियाँ Scheduled Castes		अनुसूचित जनजातियाँ Scheduled Tribes		साक्षर Literates	
					व्य० P	पु० M	स्त्री F	पु० M	स्त्री F	पु० M	स्त्री F	पु० M	स्त्री F
1	2	3	4	5	6	7	8	9	10	11	12	13	14
	सादाबाद नगर क्षेत्र का योग 22/22/VII	0.93	1,804	1,951	12,910	6,976	5,934	1,146	910	...	...	3,078	1,606
1	वार्ड नं० 1		275	275	1,440	792	648	156	121	...	...	364	161
2	वार्ड नं० 2		185	191	1,111	581	530	19	10	...	...	311	179
3	वार्ड नं० 3		193	196	1,224	670	554	192	135	...	...	386	200
4	वार्ड नं० 4		227	296	1,860	1,002	858	288	225	...	...	206	191
5	वार्ड नं० 5		170	182	1,265	711	554	53	42	...	...	396	225
6	वार्ड नं० 6		72	73	666	361	305	15	12	...	...	194	142
7	वार्ड नं० 7		48	48	368	200	168	5	5	...	...	98	71
8	वार्ड नं० 8		178	182	1,337	714	623	16	16	...	...	419	236
9	वार्ड नं० 9		196	225	1,776	912	864	84	83	...	...	175	23
10	वार्ड नं० 10		62	69	510	280	230	4	8	...	...	75	4
11	वार्ड नं० 11		198	214	1,353	753	600	314	253	...	...	454	174

URBAN PRIMARY CENSUS ABSTRACT

SADABAD TAHSIL (URBAN)—4

मुख्य काम करने वाले MAIN WORKERS										सीमांतिक काम करने वाले Marginal Workers		काम न करने वाले Non-workers		नगर/वार्ड का नाम Name of Town/ Ward	लोकेशन कोड नं० Location Code No.
कुल मुख्य काम करने वाले Total main workers (I to IX)		काश्तकार Cultivators (I)		खेतिहर मजदूर Agricultural labourers (II)		पारिवारिक उद्योग उत्पादन, संसाधन सर्विसिंग व मरम्मत Household Industry, manufacturing processing, servicing and Repairs V (a)		अन्य काम करने वाले III,IV,V(ब), VI से IX Other workers III,IV, V(b), VI to IX							
पु० M	स्त्री F	पु० M	स्त्री F	पु० M	स्त्री F	पु० M	स्त्री F	पु० M	स्त्री F	पु० M	स्त्री F	पु० M	स्त्री F		
15	16	17	18	19	20	21	22	23	24	25	26	27	28	2	1
3,050	**50**	**277**	**8**	**214**	**7**	**181**	**4**	**2,378**	**31**	**...**	**11**	**3,926**	**5,873**	**Total of Sadabad T. A.**	**22/22/VII**
359	8	37	1	22	...	...	...	300	7	...	...	433	640	Ward No. 1	1
279	1	33	...	42	...	1	...	203	1	...	...	302	529	Ward No. 2	2
297	6	56	1	72	...	11	...	158	5	...	...	373	548	Ward No. 3	3
410	7	17	3	38	1	12	...	343	3	...	...	592	851	Ward No. 4	4
308	9	30	1	12	4	18	1	248	3	...	...	403	545	Ward No. 5	5
146	2	3	...	...	...	4	...	139	2	...	..	215	303	Ward No. 6	6
94	...	9	...	...	...	4	...	81	...	...	...	106	168	Ward No. 7	7
307	1	11	...	3	...	37	...	256	1	...	...	407	622	Ward No. 8	8
390	8	10	...	...	...	88	2	292	6	...	...	522	856	Ward No. 9	9
135	2	4	...	...	...	5	1	126	1	...	11	145	217	Ward No. 10	10
325	6	67	2	25	2	1	...	232	2	...	...	428	594	Ward No. 11	11

नगरीय प्राथमिक जनगणना सार
URBAN PRIMARY CENSUS ABSTRACT

परिशिष्ट
APPENDIX

नगरीय इकाई का नाम—सादाबाद नगर क्षेत्र
Name of Urban Unit—Sadabad T.A.

कुल जनसंख्या, अनुसूचित जाति/अनुसूचित जन जाति की जनसंख्या—नगरीय (ब्लाकवार)
Total, Scheduled Castes/Scheduled Tribes Population—Urban Blockwise

लोकेशन कोड नं० Location Code No.		नगरीय इकाई/वार्ड का नाम तथा प्रगणक ब्लाक का नम्बर Name of Town/Ward/ Urban Block	कुल जनसंख्या Total Population	अनुसूचित जाति Scheduled Castes	अनुसूचित जनजाति Scheduled Tribes
1		2	3	4	5
		महायोग			
		Grand Total	**12,910**	**2,056**	...
		वार्ड नं० 1			
22/22/VII/1	1	Ward No. 1	847	11	...
	2		593	266	...
		वार्ड नं० का योग			
		Total of Ward No.1	1,440	277	...
		वार्ड नं० 2			
22/22/VII 2	3	Ward No. 2	576	.	...
	4		535	29	...
		वार्ड नं० 2 का योग			
		Total of Ward No.2	1,111	29	...
		वार्ड नं० 3			
22/22/VII/3	5	Ward No. 3	758	73	...
	6		466	254	...
		वार्ड नं० 3 का योग			
		Total of Ward No.3	1,224	327	...
		वार्ड नं० 4			
22/22/VII/4	7	Ward No. 4	546	77	...
	8		438	249	...
	9		336	76	...
	10		540	111	...
		वार्ड नं० 4 का योग			
		Total of Ward No.4	1,860	513	...
		वार्ड नं० 5			
22/22/VII/5	11	Ward No. 5	898	95	...
	12		367	...	...
		वार्ड नं० 5 का योग			
		Total of Ward No.5	1,265	95	...
		वार्ड नं० 6			
22/22/VII/6	13	Ward No. 6	286	.	...
	14		209	11	...
	15		171	15	...
		वार्ड नं० 6 का योग			
		Total of Ward No. 6	666	27	...
		वार्ड नं० 7			
22/22/VII/7	16	Ward No. 7	278	10	...
	17		90	...	...
		वार्ड नं० 7 का योग			
		Total of Ward No. 7	368	10	...
		वार्ड नं० 8			
22/22/VII/8	18	Ward No. 8	605	17	...
	19		732	15	...
		वार्ड नं० 8 का योग			
		Total of Ward No.8	1,337	32	...
		वार्ड नं० 9			
22/22/VII/9	20	Ward No. 9	447	...	...
	21		890	5	...
	22		439	162	...
		वार्ड नं० 9 का योग			
		Total of Ward No. 9	1,776	167	...
		वार्ड नं० 10			
22/22/VII/10	23	Ward No. 10	510	12	...
		वार्ड नं० 11			
22/22/VII/11	24	Ward No. 11	554	58	...
	25		348	216	...
	26		265	156	...
	27		186	137	...
		वार्ड नं० 11 का योग			
		Total of WardNo.11	1,353	567	...

4—सादाबाद तहसील (नगरीय)

लोकेशन कोड नं० Location Code No.	नगर/वार्ड का नाम Name of Town/Ward	नगर/वार्ड का क्षेत्रफल (वर्ग कि.मी. में) Area of town/ward (in Km²)	आबाद आवासीय मकानों की संख्या Occupied Residential Houses	परिवारों की संख्या No. of Households	कुल जनसंख्या संस्थागत और बेघर जनसंख्या सहित Total Population (including Institutional and Houseless Population)			अनुसूचित जातियाँ Scheduled Castes		अनुसूचित जनजातियाँ Scheduled Tribes		साक्षर Literates	
					व्य० P	पु० M	स्त्री F	पु० M	स्त्री F	पु० M	स्त्री F	पु० M	स्त्री F
1	2	3	4	5	6	7	8	9	10	11	12	13	14
वल्देव नगर क्षेत्र का योग 22/22/XII		**1.37**	**964**	**998**	**6,256**	**3,457**	**2,799**	**505**	**379**	...	...	**2,347**	**739**
1	वार्ड नं० 1		125	130	848	472	376	55	44	...	...	325	104
2	वार्ड नं० 2		95	99	663	363	300	...	...	...	...	260	100
3	वार्ड नं० 3		106	111	709	391	318	158	116	...	...	173	47
4	वार्ड नं० 4		102	107	620	363	257	41	31	...	...	257	87
5	वार्ड नं० 5		91	91	588	323	265	93	69	...	...	222	30
6	वार्ड नं० 6		122	123	674	372	302	70	55	...	...	261	57
7	वार्ड नं० 7		123	123	729	392	337	...	...	...	...	298	105
8	वार्ड नं० 8		114	128	881	485	396	16	17	...	...	355	159
9	वार्ड नं० 9		86	86	544	296	248	72	47	...	...	196	56

URBAN PRIMARY CENSUS ABSTRACT

SADABAD TAHSIL (URBAN)—4

मुख्य काम करने वाले MAIN WORKERS										सीमांतिक काम करने वाले Marginal Workers		काम न करने वाले Non-workers		नगर/वार्ड का नाम Name of Town/ Ward	लोकेशन कोड नं० Location Code No.
कुल मुख्य काम करने वाले Total main workers (I to IX)		काश्तकार Cultivators (I)		खेतिहर मजदूर Agricultural labourers (II)		पारिवारिक उद्योग उत्पादन, संसाधन सर्विसिंग व मरम्मत V (क) Household Industry, manufacturing processing, servicing and Repairs V (a)		अन्य काम करने वाले III,IV,V(ख), VI से IX Other workers III,IV, V(b), VI to IX							
पु० M	स्त्री F	पु० M	स्त्री F	पु० M	स्त्री F	पु० M	स्त्री F	पु० M	स्त्री F	पु० M	स्त्री F	पु० M	स्त्री F		
15	16	17	18	19	20	21	22	23	24	25	26	27	28	2	1
1,582	**52**	**289**	**12**	**120**	**4**	**61**	**11**	**1,112**	**25**	...	...	**1,875**	**2,747**	**Total of Baldeo T.A. 22/22/XII**	
204	2	53	...	...	...	...	...	151	2	...	...	268	374	Ward No. 1	1
183	...	1	...	...	...	...	...	182	...	...	...	180	300	Ward No. 2	2
185	11	62	4	63	4	5	3	55	...	...	...	206	307	Ward No. 3	3
154	5	36	...	13	...	5	1	100	4	...	...	209	252	Ward No. 4	4
142	...	22	...	18	...	...	...	102	...	...	...	181	265	Ward No. 5	5
173	17	43	4	1	...	16	6	113	7	...	...	199	285	Ward No. 6	6
175	4	40	2	...	...	21	...	114	2	...	...	217	333	Ward No. 7	7
233	6	...	...	2	...	...	...	231	6	...	...	252	390	Ward No. 8	8
133	7	32	2	23	...	14	1	64	4	...	...	163	241	Ward No. 9	9

नगरीय प्राथमिक जनगणना सार
URBAN PRIMARY CENSUS ABSTRACT

परिशिष्ट
APPENDIX

नगरीय इकाई का नाम बल्देव नगर क्षेत्र
Name of Urban Unit—Baldeo T.A.

कुल जनसंख्या, अनुसूचित जाति/अनुसूचित जन जाति की जनसंख्या—नगरीय (ब्लाकवार)
Total, Scheduled Castes/Scheduled Tribes Population—Urban Blockwise

लोकेशन कोड नं० Location Code No.		नगरीय इकाई/वार्ड का नाम तथा प्रगणक ब्लाक का नम्बर Name of Town/Ward/ Urban Block	कुल जनसंख्या Total Population	अनुसूचित जाति Scheduled Castes	अनुसूचित जनजाति Scheduled Tribes
1		2	3	4	5
		महायोग			
		Grand Total	**6,256**	**884**	...
		वार्ड नं० 1			
22/22/XII/1	1	Ward No. 1	848	99	...
		वार्ड नं० 2			
22/22/XII/2	2	Ward No. 2	663	...	...
		वार्ड नं० 3			
22/22/XII/3	3	Ward No, 3	709	274	...
		वार्ड नं० 4			
22/22/XII/4	4	Ward No, 4	620	72	...
		वार्ड नं० 5			
22/22/XII/5	5	Ward No. 5	588	162	...
		वार्ड नं० 6			
22/22/XII/6	6	Ward No. 6	674	125	...
		वार्ड नं० 7			
22/22/XII/7	7	Ward No. 7	729	...	...
		वार्ड नं० 8			
22/22/XI/8	8	Ward No. 8	881	33	...
		वार्ड नं० 9			
22/22/XII/9	9	Ward No. 9	544	119	...

4—सादाबाद तहसील (नगरीय)

लोकेशन कोड नं० Location Code No.	नगर/वार्ड का नाम Name of Town/Ward	नगर/वार्ड का क्षेत्रफल (वर्ग कि.मी. में) Area of town/ward (in Km²)	आबाद आवासीय मकानों की संख्या Occupied Residential Houses	परिवारों की संख्या No. of Households	कुल जनसंख्या संस्थागत और बेघर जनसंख्या सहित Total Population (including Institutional and Houseless Population)			अनुसूचित जातियाँ Scheduled Castes		अनुसूचित जनजातियाँ Scheduled Tribes		साक्षर Literates	
					व्य० P	पु० M	स्त्री F	पु० M	स्त्री F	पु० M	स्त्री F	पु० M	स्त्री F
1	2	3	4	5	6	7	8	9	10	11	12	13	14
	महावन नगर क्षेत्र का योग	**2.10**	**802**	**886**	**5,586**	**3,046**	**2,540**	**1,061**	**838**	...	...	**1,135**	**324**
	22/22/XV												
1	वार्ड नं० 1		121	134	873	483	390	137	95	...	...	64	8
2	वार्ड नं० 2		90	113	708	369	339	55	41	...	...	132	31
3	वार्ड नं० 3		73	91	824	439	385	60	50	...	...	55	5
4	वार्ड नं० 4		66	75	522	281	241	29	23	...	...	154	45
5	वार्ड नं० 5		139	156	862	492	370	169	125	...	...	376	191
6	वार्ड नं० 6		105	105	651	353	298	...	...	...	...	183	34
7	वार्ड नं० 7		52	52	280	154	126	139	117	...	...	25	...
8	वार्ड नं० 8		59	63	316	166	150	166	150	...	...	83	7
9	वार्ड नं० 9		97	97	550	309	241	306	237	...	...	63	3

URBAN PRIMARY CENSUS ABSTRACT

SADABAD TAHSIL (URBAN)—4

मुख्य काम करने वाले MAIN WORKERS										सीमांतिक काम करने वाले Marginal Workers		काम न करने वाले Non-workers		नगर/वार्ड का नाम Name of Town/ Ward	लोकेशन कोड नं० Location Code No.
कुल मुख्य काम करने वाले Total main workers (I to IX)		काश्तकार Cultivators (I)		खेतिहर मजदूर Agricultural labourers (II)		पारिवारिक उद्योग उत्पादन, संसाधन सर्विसिंग व मरम्मत V (क) Household Industry, manufacturing processing, servicing and Repairs V (a)		अन्य काम करने वाले III,IV,V(ख), VI से IX Other workers III,IV, V(b), VI to IX							
पु० M	स्त्री F	पु० M	स्त्री F	पु० M	स्त्री F	पु० M	स्त्री F	पु० M	स्त्री F	पु० M	स्त्री F	पु० M	स्त्री F		
15	16	17	18	19	20	21	22	23	24	25	26	27	28	2	1
1,439	**19**	**409**	**3**	**371**	**1**	**56**	**1**	**603**	**14**	**1**	**7**	**1,606**	**2,514**	**Total of Mahabal T.A.**	**22/22/XV**
241	1	36	...	136	...	7	1	62	...	...	...	242	389	Ward No. 1	1
197	1	29	...	3	...	9	...	156	1	1	6	171	332	Ward No. 2	2
213	...	23	...	31	...	2	...	157	...	...	...	226	385	Ward No. 3	3
134	...	26	...	9	...	31	...	68	...	...	...	147	241	Ward No. 4	4
180	6	69	...	12	...	1	...	98	6	...	...	312	364	Ward No. 5	5
176	3	113	2	40	...	6	...	17	1	...	...	177	295	Ward No. 6	6
77	1	39	1	38	...	...	...	...	...	...	...	77	125	Ward No. 7	7
71	6	15	...	13	...	...	...	43	6	...	...	95	144	Ward No. 8	8
150	1	59	...	89	1	...	...	2	...	...	1	159	239	Ward No. 9	9

नगरीय प्राथमिक जनगणना सार
URBAN PRIMARY CENSUS ABSTRACT

परिशिष्ट
APPENDIX

नगरीय इकाई का नाम—महावन नगर क्षेत्र
Name of Urban Unit—Mahaban T.A.

कुल जनसंख्या, अनुसूचित जाति/अनुसूचित जन जाति की जनसंख्या—नगरीय (ब्लाकवार)
Total, Scheduled Castes/Scheduled Tribes Population—Urban Blockwise

लोकेशन कोड नं० Location Code No.		नगरीय इकाई/वार्ड का नाम तथा प्रगणक ब्लाक का नम्बर Name of Town/Ward/ Urban Block	कुल जनसंख्या Total Population	अनुसूचित जाति Scheduled Castes	अनुसूचित जनजाति Scheduled Tribes
1		2	3	4	5
		महायोग			
		Grand Total	**5,586**	**1,899**	...
		वार्ड नं० 1			
22/22/XV/1	1	Ward No. 1	434	32	...
	2		439	200	...
		वार्ड नं० 1 का योग			
		Total of Ward No. 1	873	200	...
		वार्ड नं० 2			
22/22/XV/2	3	Ward No. 2	708	96	...
		वार्ड नं० 3			
22/22/XV/3	4	Ward No. 3	380	...	...
	5		444	110	...
		वार्ड नं० 3 का योग			
		Total of Ward No. 3	824	110	...
		वार्ड नं० 4			
22/22/XV/4	6	Ward No. 4	522	52	...
		वार्ड नं० 5			
22/22/XV/5	7	Ward No. 5	360	242	...
	8		502	52	...
		वार्ड नं० 5 का योग			
		Total of Ward No. 5	862	294	...
		वार्ड नं० 6			
22/22/XV/6	9	Ward No. 6	651	...	...
		वार्ड नं० 7			
22/22/XV/7	10	Ward No. 7	280	256	...
		वार्ड नं० 8			
22/22/XV/8	11	Ward No. 8	316	316	...
		वार्ड नं० 9			
22/22/XV/9	12	Ward No. 9	550	543	...

4—सादाबाद तहसील (नगरीय)

लोकेशन कोड नं० Location Code No.	नगर/वार्ड का नाम Name of Town/Ward	नगर/वार्ड का क्षेत्रफल (वर्ग कि.मी. में) Area of town/ward (in Km²)	आबाद आवासीय मकानों की संख्या Occupied Residential Houses	परिवारों की संख्या No. of Households	कुल जनसंख्या संस्थागत और बेघर जनसंख्या सहित Total Population (including Institutional and Houseless Population)			अनुसूचित जातियाँ Scheduled Castes		अनुसूचित जनजातियाँ Scheduled Tribes		साक्षर Literates	
					व्य० P	पु० M	स्त्री F	पु० M	स्त्री F	पु० M	स्त्री F	पु० M	स्त्री F
1	2	3	4	5	6	7	8	9	10	11	12	13	14
	सहपऊ नगर क्षेत्र का योग	3.00	806	831	5,515	3,005	2,510	673	549	...	...	1,542	631
	22/22/XIII												
1	वार्ड नं० 1		77	85	579	303	276	28	37	...	...	133	56
2	वार्ड नं० 2		76	76	564	311	253	189	151	...	...	140	50
3	वार्ड नं० 3		64	64	399	222	177	131	100	...	...	103	46
4	वार्ड नं० 4		148	151	1,085	601	484	133	96	...	...	359	199
5	वार्ड नं० 5		87	87	363	196	167	42	39	...	...	84	7
6	वार्ड नं० 6		67	67	523	281	242	7	5	...	...	197	125
7	वार्ड नं० 7		132	132	925	505	420	105	85	...	...	231	39
8	वार्ड नं० 8		70	70	438	233	205	24	25	...	...	142	67
9	वार्ड नं० 9		85	99	639	353	286	14	11	...	...	153	42

URBAN PRIMARY CENSUS ABSTRACT

SADABAD TAHSIL (URBAN)—4

मुख्य काम करने वाले MAIN WORKERS										सीमांतिक काम करने वाले Marginal Workers		काम न करने वाले Non-workers		नगर/वार्ड का नाम Name of Town/ Ward	लोकेशन कोड नं० Location Code No.
कुल मुख्य काम करने वाले Total main workers (I to IX)		काश्तकार Cultivators (I)		खेतिहर मजदूर Agricultural labourers (II)		पारिवारिक उद्योग उत्पादन, संसाधन सर्विसिंग व मरम्मत V (क) Household Industry, manufacturing process-sing, servicing and Repairs V (a)		अन्य काम करने वाले III,IV,V(ख), VI से IX Other workers III,IV, V(b), VI to IX							
पु० M	स्त्री F	पु० M	स्त्री F	पु० M	स्त्री F	पु० M	स्त्री F	पु० M	स्त्री F	पु० M	स्त्री F	पु० M	स्त्री F		
15	16	17	18	19	20	21	22	23	24	25	26	27	28	2	1
1,360	**28**	**326**	**4**	**627**	**2**	**35**	...	**372**	**22**	...	...	**1,645**	**2,482**	**Total of Sahpau T.A. 22/22/XIII**	
155	12	20	...	50	...	10	...	75	12	...	...	148	264	Ward No. 1	1
159	...	38	...	110	...	...	...	11	...	...	...	152	253	Ward No. 2	2
78	3	1	...	19	...	...	...	58	3	...	...	144	174	Ward No. 3	3
267	...	26	...	182	...	16	...	43	...	...	...	334	484	Ward No. 4	4
96	2	35	2	12	...	...	...	49	...	...	...	100	165	Ward No: 5	5
101	7	41	1	33	...	...	...	27	6	...	...	180	235	Ward No 6	6
216	1	73	...	120	...	4	...	19	1	...	...	289	419	Ward No. 7	7
118	1	51	1	37	...	5	...	25	...	...	...	115	104	Ward No. 8	8
170	2	41	...	64	2	..	..	65	...	...	..	183	284	Ward No. 9	9

नगरीय प्राथमिक जनगणना सार
URBAN PRIMARY CENSUS ABSTRACT

परिशिष्ट
APPENDIX

नगरीय इकाई का नाम—सहपऊ नगर क्षेत्र
Name of Urban Unit—Sahpau T.A.

कुल जनसंख्या, अनुसूचित जाति/अनुसूचित जन जति की जनसंख्या—नगरीय (ब्लाकवार)
Total, Scheduled Castes/Scheduled Tribes Population—Urban Blockwise

लोकेशन कोड नं० Location Code No.		नगरीय इकाई/वार्ड का नाम तथा प्रगणक ब्लाक का नम्बर Name of Town/Ward/ Urban Block	कुल जनसंख्या Total Population	अनुसूचित जाति Scheduled Castes	अनुसूचित जनजाति Scheduled Tribes
1		2	3	4	5
		महायोग			
		Grand Total	**5,515**	**1,222**	...
		वार्ड नं० 1			
22/22/XIII/1	1	Ward No, 1	579	65	...
		वार्ड नं० 2			
22/22/XIII/2	2	Ward No. 2	564	340	...
		वार्ड नं० 3			
22/22/XIII/3	3	Ward No, 3	396	231	...
		वार्ड नं० 4			
22/22/XIII/4	4	Ward No. 4	1.085	229	...
		वार्ड नं० 5			
22/22/XIII/5	5	Ward No, 5	363	81	...
		वार्ड नं० 6			
22/22/XIII/6	6	Ward No, 6	523	12	...
		वार्ड नं० 7			
22/22/XIII/7	7	Ward No. 7	925	190	...
		वार्ड नं० 8			
22/22/XIII/8	8	Ward No. 8	438	49	...
		वार्ड नं० 9			
22/22/XIII/9	9	Ward No. 9	639	25	...

4—सादाबाद तहसील (नगरीय)

लोकेशन कोड नं० Location Code No.	नगर/वार्ड का नाम Name of Town/Ward	नगर/वार्ड का क्षेत्रफल (वर्ग कि.मी. में) Area of town/ward (in Km²)	आबाद आवासीय मकानों की संख्या Occupied Residential Houses	परिवारों की संख्या No. of Households	कुल जनसंख्या संस्थागत और बेघर जनसंख्या सहित Total Population (including Institutional and Houseless Population)			अनुसूचित जातियाँ Scheduled Castes		अनुसूचित जनजातियाँ Scheduled Tribes		साक्षर Literates	
					व्य० P	पु० M	स्त्री F	पु० M	स्त्री F	पु० M	स्त्री F	पु० M	स्त्री F
1	2	3	4	5	6	7	8	9	10	11	12	13	14
	गोकुल नगर क्षेत्र का योग 22/22/XIX	**1.47**	**486**	**493**	**2,778**	**1,502**	**1,276**	**185**	**158**	...	...	**843**	**407**
1	वार्ड न०. 1		59	59	392	217	175	99	86	...	...	89	10
2	वार्ड न०. 2		70	71	393	212	181	...	...	...	...	172	99
3	वार्ड न०. 3		61	66	280	139	141	40	32	...	...	98	62
4	वार्ड न०. 4		38	38	222	121	101	...	...	...	...	83	40
5	वार्ड न०. 5		48	49	258	126	132	1	4	...	...	71	47
6	वार्ड न०. 6		51	51	347	210	137	...	...	...	...	86	23
7	वार्ड न०. 7		51	51	290	157	133	23	13	...	...	89	46
8	वार्ड न०. 8		60	60	277	154	123	...	...	...	...	101	53
6	वार्ड न०. 9		48	48	319	166	153	22	23	...	...	54	27

URBAN PRIMARY CENSUS ABSTRACT

SADABAD TAHSIL (URBAN)—4

मुख्य काम करने वाले MAIN WORKERS										सीमांतिक काम करने वाले Marginal Workers		काम न करने वाले Non-workers		नगर/वार्ड का नाम Name of Town/ Ward	लोकेशन कोड नं० Location Code No.
कुल मुख्य काम करने वाले Total main workers (I to IX)		काश्तकार Cultivators (I)		खेतिहर मजदूर Agricultural labourers (II)		पारिवारिक उद्योग उत्पादन, संसाधन सर्विसिंग व मरम्मत V (क) Household Industry, manufacturing processing, servicing and Repairs V (a)		अन्य काम करने वाले III,IV,V(ख), VI से IX Other workers III,IV, V(b), VI to IX							
पु० M	स्त्री F	पु० M	स्त्री F	पु० M	स्त्री F	पु० M	स्त्री F	पु० M	स्त्री F	पु० M	स्त्री F	पु० M	स्त्री F		
15	16	17	18	19	20	21	22	23	24	25	26	27	28	2	1
705	**29**	**115**	**2**	**94**	**...**	**24**	**...**	**472**	**27**	**...**	**15**	**797**	**1,232**	**Total of Gokul T.A. 22/22/XIX**	
118	3	52	...	22	...	2	...	42	3	...	15	99	157	Ward No. 1	1
113	2	14	...	...	...	6	...	93	2	...	...	99	179	Ward No. 2	2
69	9	6	1	16	...	...	...	47	8	...	...	70	132	Ward No. 3	3
44	...	...	...	...	...	1	...	43	...	...	...	77	101	Ward No. 4	4
44	2	10	...	2	...	1	...	31	2	...	...	82	130	Ward No. 5	5
86	2	8	1	16	...	5	...	57	1	...	...	124	135	Ward No. 6	6
72	6	8	...	14	...	8	...	42	6	...	...	85	127	Ward No. 7	7
78	4	11	...	8	...	1	...	58	4	...	...	76	119	Ward No. 8	8
81	1	6	...	16	...	...	...	59	1	...	...	85	152	Ward No. 9	9

नगरीय प्राथमिक जनगणना सार
URBAN PRIMARY CENSUS ABSTRACT

परिशिष्ट
APPENDIX

नगरीय इकाई का नाम—गोकुल नगर क्षेत्र
Name of Urban Unit—Gokul T.A.

कुल जनसंख्या, अनुसूचित जाति/अनुसूचित जन जाति की जनसंख्या—नगरीय (ब्लाकवार)
Total, Scheduled Castes/Scheduled Tribes Population—Urban Blockwise

लोकेशन कोड नं० Location Code No.		नगरीय इकाई/वार्ड का नाम तथा प्रगणक ब्लाक का नम्बर Name of Town/Ward/ Urban Block	कुल जनसंख्या Total Population	अनुसूचित जाति Scheduled Castes	अनुसूचित जनजाति Scheduled Tribes
1		2	3	4	5
		महायोग			
		Grand Total	**2,778**	**343**	...
		वार्ड नं० 1			
22/22/XIX/1	1	Ward No. 1	392	185	...
		वार्ड नं० 2			
22/22/XIX/2	2	Ward No. 2	393	...	...
		वार्ड नं० 3			
22/22/XIX/3	3	Ward No. 3	280	72	...
		वार्ड नं० 4			
22/22/XIX/4	4	Ward No. 4	222	...	...
		वार्ड नं० 5			
22/22/XIX/5	5	Ward No. 5	258	5	...
		वार्ड नं० 6			
22/22/XIX/6	6	Ward No. 6	347	...	...
		वार्ड नं० 7			
22/22/XIX/7	7	Ward No. 7	290	36	...
		वार्ड नं० 8			
22/22/XIX/8	8	Ward No. 8	277	...	...
		वार्ड नं० 9			
22/22/XIX/9	9	Ward No. 9	319	45	...

जनपद—मथुरा
District—Mathura

शुद्धि सूची
ERRATA

पृष्ठ सं० Page No.	विवरण Particulars		स्तम्भ सं० Col. No.	के लिए For	पढ़ें Read
1	2		3	4	5
IX	साक्षरता दर Literacy rate	स्त्रियाँ Females	मथुरा Mathura	12.91	12.92
X	काम न करने करने वाले (iii) Non-Workers	पुरुष Males	,,	57.30	51.30
X	काश्तकार (i) Cultivators	व्यक्ति Persons	,,	51.96	51.95
IX	अनुसूचित जनजाति के व्यक्तियों का कुल जनसंख्या में प्रतिशत Percentages of Scheduled Tribe Population to total Population	व्यक्ति Persons		0.00	0.01
	गावों की संख्या Number of Villages	आबाद Inhabited	उत्तर प्रदेश Uttar Pradesh	112,568	112,566
		गैर आबाद Uninhabited	,,	11,678	11,680
	नगरीय क्षेत्रों की संख्या Total Number of Towns		मथुरा Mathura	18	19
1	तालिका सं० 1 मथुरा Table No. 1 Mathura		13	6	7
		माट Mat	8	14,518	15,418
		योग Total	13	18	19
2	तालिका सं० 2 Table No. 2	छाता Chhata	9	7.37	7.38
		मथुरा Mathura	10	2.14	24.14
,,	पैरा ग्राफ 2 Paragraph 2		लाइन 1 Line 1	21.85	21.83
4	पैरा ग्राफ 1 Paragraph 1		लाइन Line 1	12.96	12.97
,,	तालिका सं० 7 Table No. 7	गोकुल टी० ए० Gokul T.A.	5	12.34	12.35
		गोवर्धन टी० ए० Goverdhan T.A.	5	9,71	15,39
		चौमुहा टी० ए० Chaumuha T.A.	5	16,76	9.18
		छाता टी० ए० Chhata T.A.	5	16.23	16.77
		नन्दगांव टी० ए० Nandgaon T.A.	5	7.40	16.23

1	2		3	4	5
		फरह टी० ए० Farah T.A.	5	18.55	9.40
		बजना टी०ए० Bajna T.A.	5	22.09	18.56
		बरसाना टी० ए० Barsana T.A.	5	14.13	22.10
		बल्देव टी० ए० Baldeo T.A.	5	11.57	14.13
		मथुरा यू०ए० Mathura U.A.	5	33.99	11.58
		महाबन टी० ए० Mahaban T.A.	5	20.09	34.00
		सादाबाद टी० ए० Sadabad T.A.	5	1 .92	15.93
4	तालिका संख्या 7 Table No. 7	सोंख टी० ए० Sonkh T.A.	5	12.49	12.50
		समस्त नगरीय All Towns	5	12.96	12.97
5	पैरा ग्राफ प्रथम Paragraph Ist		लाइन 1 Line 1	18	19
,,	तालिका सं० 9 Table No. 9	गोकुल टी० ए० Gokul T.A.	साक्षारता दर Literacy Rate	44.99	45.00
		गोवर्धन टी० ए० Goverdhan T.A.	,,	44.09	44.10
		चौमुहा टी० ए० Chaumuha T.A.	,,	29.30	29.31
		छाता टी० ए० Chhata T.A.	,,	30.04	30.05
		नन्द गाँव टी० ए० Nandgaon T.A.	,,	35.81	35.82
		बजना टी० ए० Bajna T.A.	,,	40.23	40.24
		बरसाना टी० ए० Barsana T.A.	,,	32.90	32.91
		महाबन टी० ए० Mahaban T.A.	,,	26.11	26.12
		राधाकुण्ड टी० ए० Radhakund T.A.	,,	41.66	41.65
		सोंख Sonkh T.A.	,,	40.80	40.84
,,	पैरा द्वितीय Paragraph 2nd		लाइन 2 Line 2	26.11	26.12
,,	पैरा ग्राफ तृतीय Paragraph 3rd		लाइन 2 Line 2	45.32	12.97
6	तालिका सं० 10 Table No. 10	मथुरा योग Mathura Total	7	0.00	0.01
,,	,,		21	57.30	51.30
,,	तालिका सं० 10 Table No. 10	सादाबाद योग Sadabad Total	18	46.77	46.97
		ग्रामीण ,, Rural	21	32.86	52.86
		नगरीय ,, Urban	17	23.26	25.26

1	2	3	4	5
	मथुरा जनपद योग			
10	Mathura District Total	4	3,811.0	3,770.8
	ग्रामीण			
	Rural	4	3,742.8	3,702.6
	छाता नगर क्षेत्र			
12	Chhata T.A.	3	...	नगरीय
	न्याय पंचायत गिडोह का योग			
42	Total of Gidoh Nyay Panchayat	3	3,457.69	3,451.69
	न्याय पंचायत बरसाना का योग			
,,	Total of Barsana Nyay Panchayat	3	...	3,400.28
	,, ,,	12	1,183	1,193
	न्याय पंचायत हुसैनी का योग			
46	Total of Husaini Nyay Panchayat	3	2,554.24	5,254.24
	ग्राम कोड सं०			
48	Village Code No. 127	13	29	229
50	,, 148	13	80	89
	कोसी नगर पालिका का योग			
112	Total of Kosi M.B.	3	3,87	3,89
	महायोग			
58	Grand Total	3	11,180	24,111
	महायोग			
67	Grand Total	4	694	696
	ग्राम क्रम सं०			
79	Village Sl. No. 56	3	447	247
	,, 80	3	...	220
80	,, 191	3	20	2
81	,, 226	3	119	112
	न्याय पंचायत मगोर्रा का योग			
84	Total of Magorra Nyay Panchayat	3	5,750.66	4,740.66
	ग्राम कोड सं०			
88	Village Code No. 89	3	1,214.81	1,214.91
	न्याय पंचायत ओल का योग			
96	Total of Oil Nyay Panchayat	3	3,255.42	3,256.42
	1 भूतेश्वर			
100	1 Bhuteshwar	6	8,996	8,998
		7	4,476	4,776
	डींग गेट का योग			
103	Total of Dinggate	3	2,279	3.279
	रेलवे जंक्शन का योग			
106	Total of Railway Junction	3	87,61	8,781
	वार्ड सं० 4			
112	Ward No. 4	24	23	32
	वार्ड सं० 6			
112	Ward No. 6	14	557	577
	,, 8	27	921	991
	वृन्दाबन नगर क्षेत्र			
112	Vrindaban T.A.	2	नगर क्षेत्र	नगर पालिका
113	,,	2	T.A.	M.B.
	नगर इकाई का नाम		वृन्दाबन नगर क्षेत्र	वृन्दाबन नगर पालिका
114	Name of Urban Unit	...	Vrindaban T.A.	Vrindaban M.B.
115	उपरोक्तानुसार			उपरोक्तानुसार

1	2	3	4	5
	वार्ड सं०			
116	Ward No, 11	6	7,172	1,172
	वार्ड सं० 2 का योग			
119	Total of Ward No. 2	4	159	169
	वार्ड सं० 10 का योग			
,,	Total of Ward No. 10	4	534	574
	वार्ड सं०			
120	Ward No. 2	15	191	141
,,	,, 8	6	283	583
124	,, 5	4	45	43
128	,, 5	15	82	80
,,	,, 7	7	267	257
,,	,, 8	28	118	218
	ग्राम कोड सं०			
145	Village Code No. 85	27	40	470
146	,, 96	10	96	56
	वार्ड नं० 9 का योग			
170	Total of Ward No. 9	4	...	25
	ग्राम क्रम सं०			
172	Village Sl. No. 62	3	139	137
176	,, 129	3	18	19
,,	,, 130	3	19	18
,,	,, 167	3	231	237
177	,, 219	2	Shahbadpur	Shahbajpur
,,	,, 220	2	Shahjadpur Indawat	Shahjadpur Indrawali
	न्याय पंचायत हयातपुर का योग			
178	Total of Hayatpur Nyay Pancha	3	5,414.62	5,414.66
	,,	4	1,422	2,422
	ग्राम कोड सं०			
,,	Village Code No. 5	5	627	622
,,	,, 9	5	110	130
,,	,, 13	5	100	95
,,	,, 19	5	430	420
194	,, 236	7	1,209	1,029
	वार्ड सं० 9			
200	Ward No. 9	4	56	50
	वार्ड नं० 1 का योग			
207	Total of Ward No. 1	4	200	282
	वार्ड नं० 3			
211	Ward No. 3	3	396	399
	लोकेशन कोड नं०			
212	Location Code No. 9	1	9	9