भारत की जनगणना 1981

शृंखला 11

मध्य प्रदेश

भाग XIII–क

ग्राम एवं नगर

निर्देशिका

जिला जनगणना पुस्तिका

मंडला जिला

के. सी. दुबे,
भारतीय प्रशासनिक सेवा
निदेशक जनगणना
मध्य प्रदेश

1981 CENSUS—PUBLICATION PLAN

(1981 Census Publications, Series 11 in All India Series will be published in the following parts)

GOVERNMENT OF INDIA PUBLICATIONS

Part I-A . . .	Administration Report-Enumeration
Part I-B	Administration Report-Tabulation
Part II-A . . .	General Population Tables
Part II-B . . .	Primary Census Abstract
Part III . . .	General Economic Tables
Part IV . . .	Social and Cultural Tables
Part V . . .	Migration Tables
Part VI . . .	Fertility Tables
Part VII . . .	Tables on Houses and Disabled Population
Part VIII . . .	Household Tables
Part IX . . .	Special Tables on Scheduled Castes and Scheduled Tribes
Part X-A . . .	Town Directory
Part X-B . . .	Survey Reports on selected Towns
Part X-C . .	Survey Reports on selected Villages
Part XI . . .	Ethnographic Notes and special studies on Scheduled Castes and Scheduled Tribes
Part XII	Census Atlas
Paper 1 of 1982 . .	Primary Census Abstract for Scheduled Castes and Scheduled Tribes
Paper 1 of 1984 . .	Household Population by Religion of Head of Household

STATE GOVERNMENT PUBLICATIONS

Part XIII-A&B District Census Handbook for each of the 45 districts in the State.
(Village and Town Directory and Primary Census Abstract)

विषय सूची
CONTENTS

			पृष्ठ संख्या Pages
1	प्राक्कथन	Foreword	i–iv
2	प्रस्तावना	Preface	v–vi
3	जिले का नक्शा	District Map	
4	महत्वपूर्ण आंकड़े	Important Statistics	vii
5	विश्लेषणात्मक टिप्पणी	Analytical Note	xi–xxxix
	व्याख्यात्मक टिप्पणी, अनुसूचित जाति और अनुसूचित जनजाति की सूची (संशोधन), विधेयक 1976, जिला जनगणना पुस्तिका का इतिहास और क्षेत्र। विश्लेषणात्मक टिप्पणी	Notes & Explanations; List of Scheduled Castes and Scheduled Tribes Order (Amendment) Act, 1976, History and Scope of District Census Handbook, Analytical Note	
	तहसीलों के नक्शे	Tahsil Maps	
6	खंड क— ग्राम निर्देशिका	Section I–VILLAGE DIRECTORY	1–289
(1)	वर्णक्रमानुसार ग्रामों की सूची	Alphabetical list of Villages	
	(i) निवास तहसील		3–13
	(ii) डिंडोरी तहसील		13–22
	(iii) मंडला तहसील		22–34
		(i) Niwas Tahsil	35–44
		(ii) Dindori Tahsil	44–53
		(iii) Mandla Tahsil	53–65
(2)	ग्राम निर्देशिका में उपयोग किये गये "कोड" के संबंध में टिप्पणी	Notes Explaining the "Code" used in the Village Directory.	67–69
(3)	ग्राम निर्देशिका	Village Directory	70–355
	(i) निवास तहसील	Niwas Tahsil	70–139
	(ii) डिंडोरी तहसील	Dindori Tahsil	140–201
	(iii) मंडला तहसील	Mandla Tahsil	202–289

पृष्ठ संख्या Pages

(4) परिशिष्ट 1– शैक्षणिक, चिकित्सा एवं अन्य सुविधाओं का तहसीलवार सार — Appendix I — Tahsilwise Abstract of Educational, Medical and other amenities 290–293

(5) परिशिष्ट 2– गैर-नगरपालिका नगरों (जनगणना नगर) में भूमि उपयोग संबंधी आंकड़े — Appendix II– Land utilisation data in respect of Non-Municipal Towns (Census Towns) 294

(6) परिशिष्ट 3– ग्रामों की तहसीलवार सूची जहां शैक्षणिक, चिकित्सा, डाक व तार, बाजार/हाट के दिन या दिनों के नाम, संचार तथा बिजली की आपूर्ति की सुविधायें उपलब्ध नहीं है — Appendix III– Tahsilwise list of Villages where no Educational, Medical, Post & Telegraph, Day or Days of Market/Hat, Communications and Power supply facilities are available 297–305

(7) परिशिष्ट 4– कुल जनसंख्या में अनुसूचित जातियों एवं अनुसूचित जन-जातियों के श्रेणीवार अनुपात के अनुसार ग्रामों की सूची — Appendix IV– List of Villages according to the proportion of Scheduled Castes and Scheduled Tribes to the Total Population by ranges 306–355

7 खंड ख — नगर निर्देशिका — Section II–TOWN DIRECTORY 357–374

(1) नगर निर्देशिका में उपयोग किये गये 'कोड' के संबंध में टिप्पणी — Notes explaining the "Codes" used in the Town Directory 358–361

(2) विवरण–1 प्रस्थिति एवं वृद्धि इतिहास — Statement I– Status and Growth History 362–363

(3) विवरण–2 प्राकृतिक स्वरूप तथा नगरों की प्रस्थिति, 1979 — Statement II– Physical Aspects and Location of Towns, 1979. 364–365

(4) विवरण–3 नगरपालिका वित्त, 1978–79 — Statement III– Municipal Finance, 1978–79. 366–367

(5) विवरण–4 नागरिक और अन्य सुविधायें, 1978–79 — Statement IV– Civic and other Amenities, 1978–79. 368–369

(6) विवरण–5 चिकित्सा, शैक्षिक, मनोरंजन एवं सांस्कृतिक सुविधायें, 1979 — Statement V– Medical, Educational, Recreational and Cultural Facilities, 1979. 370–371

(8) विवरण –6 व्यापार, वाणिज्य, उद्योग और बैंकिंग, 1979 — Statement VI– Trade, Commerce, Industry and Banking, 1979. 372–373

8 परिशिष्ट–नगरों में वाह्यवृद्धि क्षेत्र के साथ जनसंख्या — Appendix–Towns showing their Outgrowths with population 374

प्राक्कथन

जनगणना संगठन द्वारा राज्य सरकारों की ओर से संकलित जिला जनगणना पुस्तिका जनगणना की एक बहुमूल्य उपलब्धि है। जिला जनगणना पुस्तिका की योजना निर्माताओं, प्रशासकों, विद्वानों और अनुसंधान कर्त्ताओं को बार-बार आवश्यकता होती है। अन्य बातों के साथ-साथ इस पुस्तिका का उपयोग निर्वाचन क्षेत्रों के परिसीमन, स्थानीय स्तरों के निर्धारण और क्षेत्रीय योजनायें बनाने में भी किया जाता है। यह पुस्तिका जिला प्रशासन चलाने में भी सहायक होती है। जिला जनगणना पुस्तिका ही एक मात्र ऐसा प्रकाशन है जिससे ग्रामीण क्षेत्रों के ग्राम स्तर तक के एवं प्रत्येक नगरीय क्षेत्र के वार्ड वार प्राथमिक जनगणना सार के आंकड़े उपलब्ध होते हैं। इसमें ग्रामों और नगरों आदि में उपलब्ध आंतरिक सुविधाओं के बारे में भी जानकारी मिलती है।

जिला जनगणना पुस्तिका की शृंखलाओं का प्रारम्भ 1951 की जनगणना में किया गया था। इसमें जिले के प्रत्येक ग्राम और नगर का प्राथमिक जनगणना सार और जनगणना की महत्वपूर्ण सारणियां थीं। 1961 के दौरान जिला जनगणना पुस्तिका के विषय क्षेत्र का विस्तार किया गया। इसमें जिले का विस्तृत ब्यौरा, प्रशासनिक सांख्यिकी, जनगणना सारणियां और प्राथमिक जनगणना सार को मिलाकर ग्राम और नगर निर्देशिका भी शामिल की गई। 1971 की जिला जनगणना पुस्तिका की शृंखलाओं को तीन भागों में बांटा गया था। क-भाग में ग्राम और नगर निर्देशिका, ख-भाग में ग्राम और नगर का प्राथमिक जनगणना सार और ग-भाग में विश्लेषणात्मक रिपोर्ट, प्रशासनिक सांख्यिकी, जिला जनगणना सारणियां, प्राथमिक जनगणना सार पर आधारित कुछ विश्लेषणात्मक रिपोर्ट और ग्रामों के बारे में वहां उपलब्ध सुविधाओं के आंकड़े शामिल थे। तथापि, कुछ राज्यों में इसमें केवल जिला जनगणना सारणियां ही दी गई थी। कुछ ऐसे भी मामले थे जहां संकलन और मुद्रण में देरी होने से उक्त पुस्तिका प्रकाशित हो नहीं की गई।

1981 की जिला जनगणना पुस्तिका के फार्म तैयार करते समय ग्राम और नगर निर्देशिका के फार्मों में कुछ नए कालम जोड़कर उन्हें फिर से तैयार किया गया। उक्त फार्म बनाते समय 1971 के आंकड़ों की तुलनात्मकता को भी ध्यान में रखा गया है। ग्रामों में बिजली की आपूर्ति के अलावा बाकी उपलब्ध सभी सुविधाओं को ग्राम निर्देशिका में इस अनुदेश के साथ दिखाया गया है कि यदि कोई विशिष्ट सुविधा किसी ग्राम में उपलब्ध नहीं है तो जिस भी निकटतम ग्राम में उक्त सुविधा उपलब्ध है, तो उसको दूरी भी बताएं। ग्राम निर्देशिका के फार्मों को पुनः तैयार करते समय ग्रामीण क्षेत्र में उपलब्ध समस्त आंतरिक सुविधाओं, विशेषकर सुविधाओं और भूमि उपयोग की किस्मों के बारे में और व्यापक आंकड़े समाविष्ट करने से यह आशा की जाती है कि इससे माइक्रोस्तरीय योजना की आवश्यकता और पूरी हो सकेगी। इससे न केवल स्थानीय क्षेत्रों में योजना तैयार करने में सहायता मिलेगी अपितु माल और सेवाओं को भी विनियमित करने और विकास प्रक्रिया में क्षेत्रीय असंतुलन को कम करने में भी सहायता मिलेगी। संशोधित न्यूनतम आवश्यकता कार्यक्रम की कुछ आवश्यकताओं की पूर्ति के लिये संबंधित जानकारी की कुछ नई मदें जोड़ी गई है। ये नई मदें है : प्रौढ़ शिक्षा केन्द्र, प्राथमिक स्वास्थ्य-उप केन्द्र ग्रामों में सामुदायिक स्वास्थ्य कार्यकर्त्ताओं संबंधित मदों को उक्त उद्देश्य को ध्यान में रखते हुए ग्राम निर्देशिका में जोड़ा गया है। किसी गांव में आने-जाने के साधनों के बारे में जो नया मद जोड़ा गया है उसका अभिप्राय जिले के उन ग्रामों की जानकारी एकत्रित करनी है जिसमें आना जाना बहुत कठिन है अर्थात जो अगम्य है। एक नया कालम "कुल जनसंख्या और परिवारों की संख्या" को यह ज्ञात करने के लिये जोड़ा गया है कि उनके गांव की जनसंख्या और परिवार संख्या कितनी है और उनके अनुसार कितनी सुविधाएं उपलब्ध हैं। दो नये परिशिष्ट और जोड़े गए है जिनमें से एक उन ग्रामों के बारे में है जहां कोई सुविधा उपलब्ध नहीं है तथा दूसरी, कुल जनसंख्या के अनुपात में अनुसूचित जाति और अनुसूचित जनजाति की जनसंख्या से संबंधित है।

नगर निर्देशिका के फार्मों में भी कुछ संशोधन किए गए हैं जिससे कि कुछ मदों के बारे में जानकारी मिल सके और न्यूनतम आवश्यकता कार्यक्रम की आवश्यकताओं की पूर्ति हो सके। इसी उद्देश्य को ध्यान में रखते हुए श्रेणी-I श्रेणी-II के कस्बों की गन्दी बस्तियों में नागरिक और अन्य सुविधाओं के बारे में एक नया विवरण (विवरण-IV क) जोड़ा गया है। आशा की जाती है कि इससे प्राप्त जानकारी आयोजकों को गन्दी बस्तियों के सुधार के लिये कार्यक्रम तैयार करने में सहयोग देगी। इसी बात को ध्यान में रखते हुए नागरिक और अन्य सुविधाओं के बारे में विवरण IV में अनुसूचित जातियों और अनुसूचित जनजातियों से संबंधित कालम और विवरण-V में शैक्षिक सुविधाओं के अंतर्गत प्रौढ़ शिक्षा कक्षाएं / केन्द्रों के बारे में अन्य बातों के साथ-साथ

कालम जोड़े गए हैं। नगर निर्देशिका में एक महत्वपूर्ण परिवर्तन सभी सातों विवरणों में कस्बे की श्रेणी के बारे में है। देश के नगरीय क्षेत्रों, में उपलब्ध आंतरिक सुविधाओं की जानकारी का कस्बे की श्रेणी को ध्यान में रखते हुए सर्वोत्तम विश्लेषण किया जा सकता है। कुछ विवरणों में नागरिक प्रशासन की स्थिति और जनसंख्या के कालम जोड़ने से भी इस उद्देश्य की पूर्ति होती है।

1981 की जनगणना में भरी गई व्यक्तिगत पर्चियों के आर्थिक और अन्य प्रश्नों में जो भी परिवर्तन किए गए, उन्हीं परिवर्तनों को ध्यान में रखते हुए ग्रामों और नगरों के प्राथमिक जनगणना सार के फार्म तैयार किए गए हैं।

1981 की जिला जनगणना पुस्तिका के प्रकाशन में विलम्ब न हो, इस बात को ध्यान में रखते हुए उक्त खण्ड के भाग-क में ग्राम एवं नगर निर्देशिका तथा भाग-ख में ग्राम एवं नगर का प्राथमिक जनगणना सार और तहसील / कस्बा स्तरों तक जनगणना का प्राथमिक सारांश के साथ अनुसूचित जातियों और अनुसूचित जनजातियों के प्राथमिक जनगणना सार को भी सम्मिलित किया गया है। जिला जनगणना पुस्तिका के महत्व को संवर्धित करने के लिये उसके प्रारम्भ में एक विस्तृत विश्लेषणात्मक टिप्पणी दी गई है जिसमें विभिन्न इनसेट सारिणियां सम्मिलित हैं जो प्राथमिक जनगणना सार और अन्य सुविधाओं से संबंधित गैर जनगणना आंकड़ों पर आधारित है। प्रकाशन को पुनः और उपयोगी बनाने की दृष्टि से उपयुक्त स्थानों पर जिला और तहसील/पुलिस स्टेशन/सामुदायिक विकास खण्डों आदि के मानचित्रों को लगाया गया है। मानचित्रों में इनकी सीमाएं और अन्य महत्वपूर्ण विशेषताएं दिखाई गई हैं।

यह प्रकाशन राज्य सरकार और जनगणना संगठन के संयुक्त प्रयास का फल है। राज्य में आंकड़ों का संकलन श्री के. सी. दुबे निदेशक, जनगणना परिचालन, मध्यप्रदेश के मार्गदर्शन पर राज्य सरकार की ओर से किया गया है। राज्य सरकार ने ही इसके मुद्रण का खर्च वहन किया है। इस प्रकाशन की योजना, रूपरेखा और इसके समन्वय का कार्य मेरे कार्यालय में सामाजिक अध्ययन प्रभाग में उप महारजिस्ट्रार श्री एन. जी. नाग द्वारा किया गया। डा. बी. के राय, उप महारजिस्ट्रार (मानचित्र) ने मानचित्रों को तैयार करने में तकनीकी मार्गदर्शन किया। जनगणना निदेशालयों से प्राप्त आंकड़ों की संवीक्षा श्री एम. एम. दुग्रा, अनुसंधान अधिकारी के मार्गदर्शन में मुख्यालय के सामाजिक अध्ययन प्रभाग में की गई। इस परियोजना से संबंधित सभी कर्मचारियों को मैं धन्यवाद देता हूं।

नई दिल्ली
26 अप्रैल, 1982

पी. पद्मनाभ
भारत के महारजिस्ट्रार

FOREWORD

The district census handbook (DCH), compiled by the census organisation on behalf of the State governments, is one of the most valuable products of the Census. The DCH is constantly referred to by planners, administrators, academicians and researchers. It is inter-alia used for delimitation of constituencies, formulation of local level and regional plans and as an aid to District administration. The district census handbook is the only publication which provides Primary Census Abstract (PCA) data upto village level for the rural areas and wardwise for each city or town. It also provides data on infrastructure and amenities in villages and towns etc.

The district census handbook series was initiated during the 1951 Census. It contained important census tables and PCA for each village and town of the district. During 1961 Census the scope of the DCH was enlarged and it contained a descriptive account of the district, administrative statistics, census tables, and a village and town directory, including PCA. The 1971 DCH series was planned in three parts. Part-A related to village and town directory, Part-B to village and town PCA and Part-C comprised analytical report, administrative statistics, district census tables and certain analytical tables based on PCA and amenity data in respect of villages. However, in some states it was confined to district census tables and in a few cases altogether given up due to delay in compilation and printing.

While designing the format of 1981 DCH series some new features along with the restructuring of the formats of village and town directory have been attempted. At the same time, comparability with the 1971 data has also been kept in view. All the amenities except power supply in the village have been brought together in the village directory with the instruction that in case an amenity is not available in the referrent village the distance in broad ranges from the nearest place where the amenity is available may be given. The restructuring of the format of the village directory and incorporating more exhaustive data on infrastructure aspect particularly in relation to amenities and land-use pattern is expected to further meet the need of micro level planning for rural areas. It is expected to help not only in local area planning but regulating the provision of goods and services as well so as to minimise the regional imbalances in the process of development. A few new items of information have also been introduced to meet some of the requirements of the Revised Minimum Needs Programme. Such new items of information as adult literacy centres, primary health sub-centres, and community health workers in the village have been introduced in the village directory with this objective in mind. The new item on approach to the village is to have an idea about the villages in the district which are inaccessible. A new column, "total population and number of households" has been introduced to examine the correlation of the amenities with the population and number of households they serve. Addition of two more appendices listing the villages where no amenities are available and according to the proportion of scheduled castes and scheduled tribes population to the total population has also been made with this view in mind.

The formats of the town directory have also been modified to meet the requirements of the Minimum Needs Programme by providing information on a few new items. A new statement on civic and other amenities in slums in class-I and Class-II towns (Statement IV-A) has been introduced with this objective in mind. It is expected that this will help the planners to chalk out programmes on provision of civic amenities for the improvement of slums. The columns on Scheduled Castes and Scheduled Tribes population in statement IV relating to civic and other amenities and adult literacy classes/centres under educational facilities in statement V are also added *inter-alia* with this

view. A significant addition is class of town in all the seven statements of the town directory. The infrastructure of amenities in urban areas of the country can be best analysed by taking the class of towns into consideration. The addition of the columns on civic administration status and population in a few statements also serves this purpose.

The format of the primary census abstract for the villages and towns has been formulated in the light of changes in the economic and other questions canvassed through the individual slip of 1981 census.

In order to avoid delay in publication of 1981 DCH series it has been so designed that Part—A of the volume contains village and town directory and Part—B the PCA of villages and towns including the Scheduled Castes and Scheduled Tribes PCA upto Tahsil/Town levels. At the beginning of the DCH a detailed analytical note supported by a number of inset tables based on PCA and non-census data in relation to the infrastructure has been introduced to enhance its value. The district and tahsil/police station/C D Block etc. level maps depicting the boundaries and other important features have been inserted at appropriate places, to further enhance the value of the publication.

This publication is a joint venture of the State Government and the Census Organisation. The data have been collected and compiled in the State under the direction of Shri K. C. Dubey, the Director of Census Operations, Madhya Pradesh on behalf of the State Government which has borne the cost of printing. The task of planning, designing and coordination of this publication was carried out by Shri N. G. Nag, Deputy Registrar General (Social Studies) of my office. Dr. B. K. Roy, Deputy Registrar General (Map) provided the technical guidance in the preparation of the maps. Data received from census Directorates have been scrutinised in the Social Studies Division at the headquarters under the guidance of Shri M. M. Dua, Senior Research Officer. I am thankful to all who have contributed in the project.

P. PADMANABHA
REGISTRAR GENERAL, INDIA

New Delhi
the 26th April, 1982.

PREFACE

One of the most important publications of the Census are the District Census Handbooks. This publication was begun in this caption since 1951 Census. But prior to this, a similar publication was released in the Census earlier than 1951. That publication was on the title of Village Statistics and it contains only village names and total population thereof. The 1951 Census could, therefore, be said to represent a significant step in the process of making detailed Census statistics available down upto the village level.

In fact the District Census Handbook is the most important publication at the Census and it also perhaps the most widely used. Also perhaps this is the only publication used at the micro-level down upto the tahsil and development block.

The form of the District Census Handbook has gone considerable change since 1951. This is basically due to the growing demand for more information. For the purpose of convenience as well as with a view of making the basic statistics available with the data users as early as possible the District Census Handbooks have been split into 2 parts, Part-A contains the Introductory Note on the district and Town/Village Directory. This volume will be found useful to get almost all the non-Census statistics available at one place. Part—B also contains an introductory note and the Primary Census Abstract.

One of the innovation of the present Census has been in terms of allotment of Location Code numbers to the villages. In the earlier Censuses the location code system was such that the villages of a Patwari Circle were found at different serial numbers. Since the Patwari Circle still remains an important administrative unit, the location code numbers have been so given in the present Census that it may be possible to locate all the villages of a particular Patwari Circle at one place one below the other.

When the planning for the present census was started in 1979 the tahsils were still revivable as an important unit of the administration, the whole planning was, therefore, done taking tahsil as the unit. It was during the course of the census that some requests were informally received for making blockwise data available. Since these requests were received very late and were also received only in an informal manner, it has not been possible to disturb the original planning of villages arranged according to the location code numbers taking tahsil as one unit. However, additional exercise has been done and in addition to the tahsil figures blockwise figures have also been indicated. It is hoped that the availability of these blockwise data will enhance the utility of this publication.

It is hoped that this handbook will provide the basic statistical support to executive and developmental administration. It is needless to state that the proper implementation of policy depends on the ability of the administration authorities concerned.

It may be remembered that the villagewise area figures given in the Primary Census Abstract and the Village Directory are those based on the village papers while the tahsil totals given in PCA are obtained from the Land Records department, which in many cases exclude forest area.

The statistics that are contained in the district census handbooks are the result of a massive and marathon exercise in the compilation and tabulation of voluminous statistics. The compilation of the statistics contained in this volume was carried out by 9 Regional Tabulation Offices each under a Regional Deputy Director of Census Operations. These Regional Offices were run with the help of purely temporary staff-roughly about 1,500 Tabulators, about 250 Checkers and about 80 Supervisors. I am grateful to my colleagues, the Regional Deputy Directors and those temporary staff for the speed and accuracy in the editing and basic compilation of more than nearly 522 lakh slips and nearly 1 lakh of household schedules. The compilation of village directory was taken up at the headquarters and I am equally grateful to the officers and staff who have worked whole heartedly on the job in a collective and co-operative venture. It is not possible nor fair to name in this. The maps contained in the handbook have been prepared in the Cartographic Section of my office. However, the analytical note has been prepared by Shri M. L. Sharma, Deputy Director of Census Operations.

I am thankful to all who have contributed to bring this publication possible. The census organisation is also grateful to the Government of Madhya Pradesh for having been so kind as to undertake the publication of these handbooks and to the Controller, Printing and Stationery, Madhya Pradesh, Bhopal and his staff for the printing arrangements made. The inspiration behind this ambitious venture is that of our indefatigable Registrar General, Shri P. Padmanabha to whom we are all deeply grateful. Our thanks are also due to Shri N. G. Nag, Deputy Registrar General (Social Studies) for all the help that we received from him and his section.

K. C. DUBEY
Director of Census Operations,
Madhya Pradesh.

Bhopal
Janmashtami, 31 Aug. 1983.

IMPORTANT STATISTICS

			MADHYA PARDESH	Mandla District
Population	**Total**	Persons	52,178,844	1,037,394
		Males	26,886,305	517,866
		Females	25,292,539	519,528
	Rural	Persons	41,592,385	964,215
		Males	21,266.321	479,887
		Females	20,326,064	484,328
	Urban	Persons	10,586,459	73,179
		Males	5,619,984	37,979
		Females	4,966,475	35,200
Decennial Population Growth Rate 1971–81			25.27	18.75
Area (Sq. Kms.)			443,446.04	13,269.0
Density of population (Per Sq. Km.)			118	78
Sex-Ratio (Number of Females per 1,000 males)			941	1003
Literacy Rate		Persons	27.87	22.92
		Males	39.49	34.71
		Females	15.53	11.16
Percentage of urban population to total population			20.29	7.05
Percentage to total population				
(i) Main Workers		Persons	38.41	49.74
		Males	53.52	58.20
		Females	22.35	41.29
(ii) Marginal Workers		Persons	4.52	4.14
		Males	0.96	0.99
		Females	8.30	7.29
(iii) Non-Workers		Persons	57.07	46.12
		Males	45.52	40.81
		Females	69.35	51.42
Break up of Main Workers : (percentage among main workers)				
(i) Cultivators		Persons	51.96	66 63
		Males	53.81	68.38
		Females	47.28	64.16
(ii) Agricultural Labourers		Persons	24.24	22.59
		Males	17.81	16.57
		Females	40.61	31.05
(iii) Household Industry		Persons	3.52	2.02
		Males	3.36	2.51
		Females	3.93	1.34
(iv) Other Workers		Persons	20.28	8.76
		Males	25.02	12.54
		Females	8.18	3.45
Percentage of Scheduled Castes population to total population		Persons	14.10	5 18
		Males	14.16	5.29
		Females	14.04	5.07
Percentage of Schduled Tribes Population to total population		Persons	22.97	60.36
		Males	22.33	59.65
		Females	23.66	61 06
Number of occupied residential houses		..	8,929,190	190,595
Number of villages		Total	76,603	2180
		Inhabited	71,429*	2105+
		Uninhabited	5,174⊙	75++
Number of Towns		..	327	4

* Includes 77 inhabited villages which have been treated wholly as urban outgrowth of nearby City/Town.

⊙ Includes 58 Uninhabited villages of which Abadi area have been merged in nearby City/Town.

\+ Includes 3 inhabited villages which have been treated wholly as urban outgrowth of nearby City/Town.

++Includes 4 uniahabited villages of which Abadi area have been merged in nearby City/Town

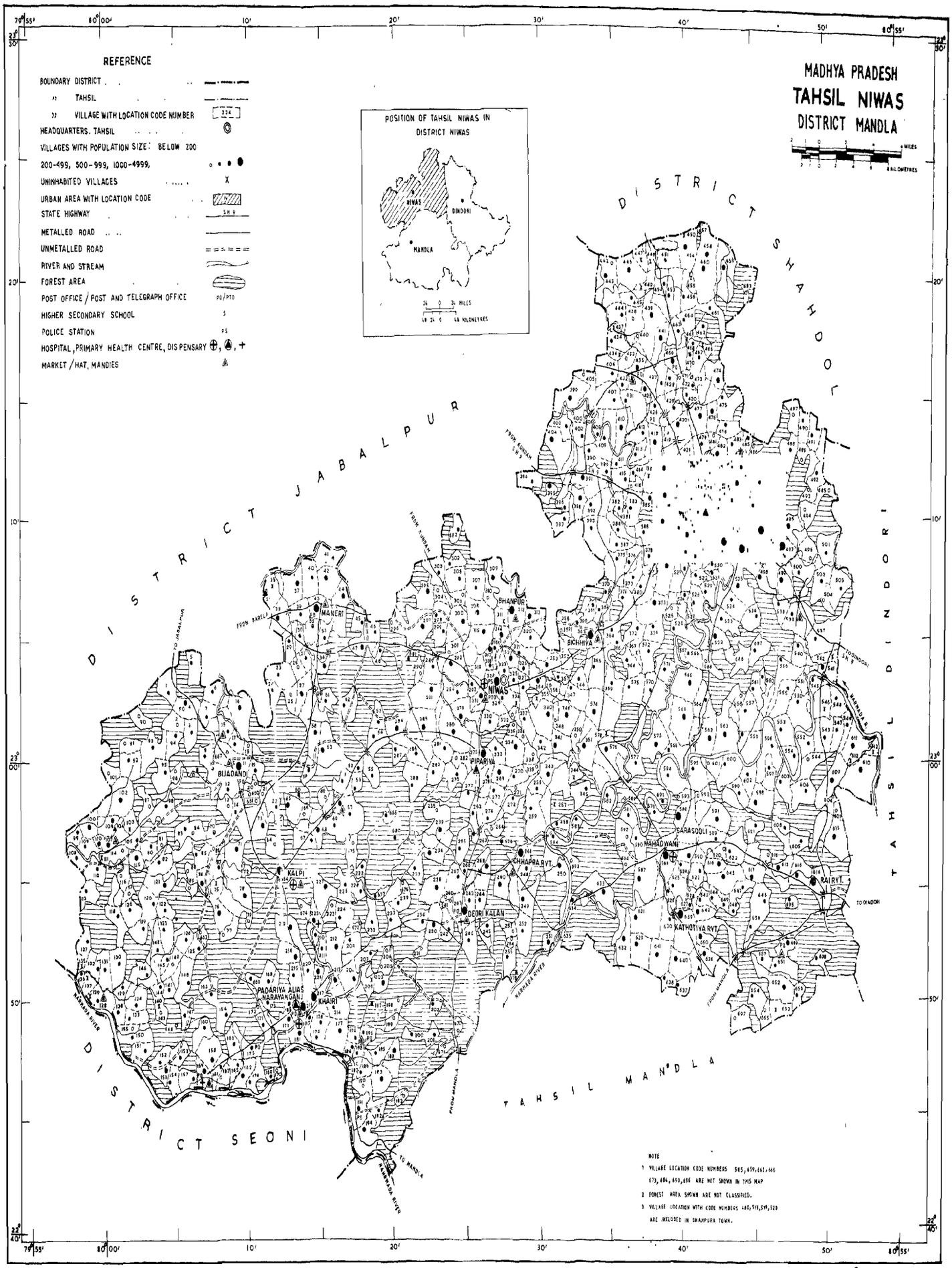

GOVT. CENTRAL PRESS, BHOPAL

© GOVT OF INDIA COPYRIGHT. 1966

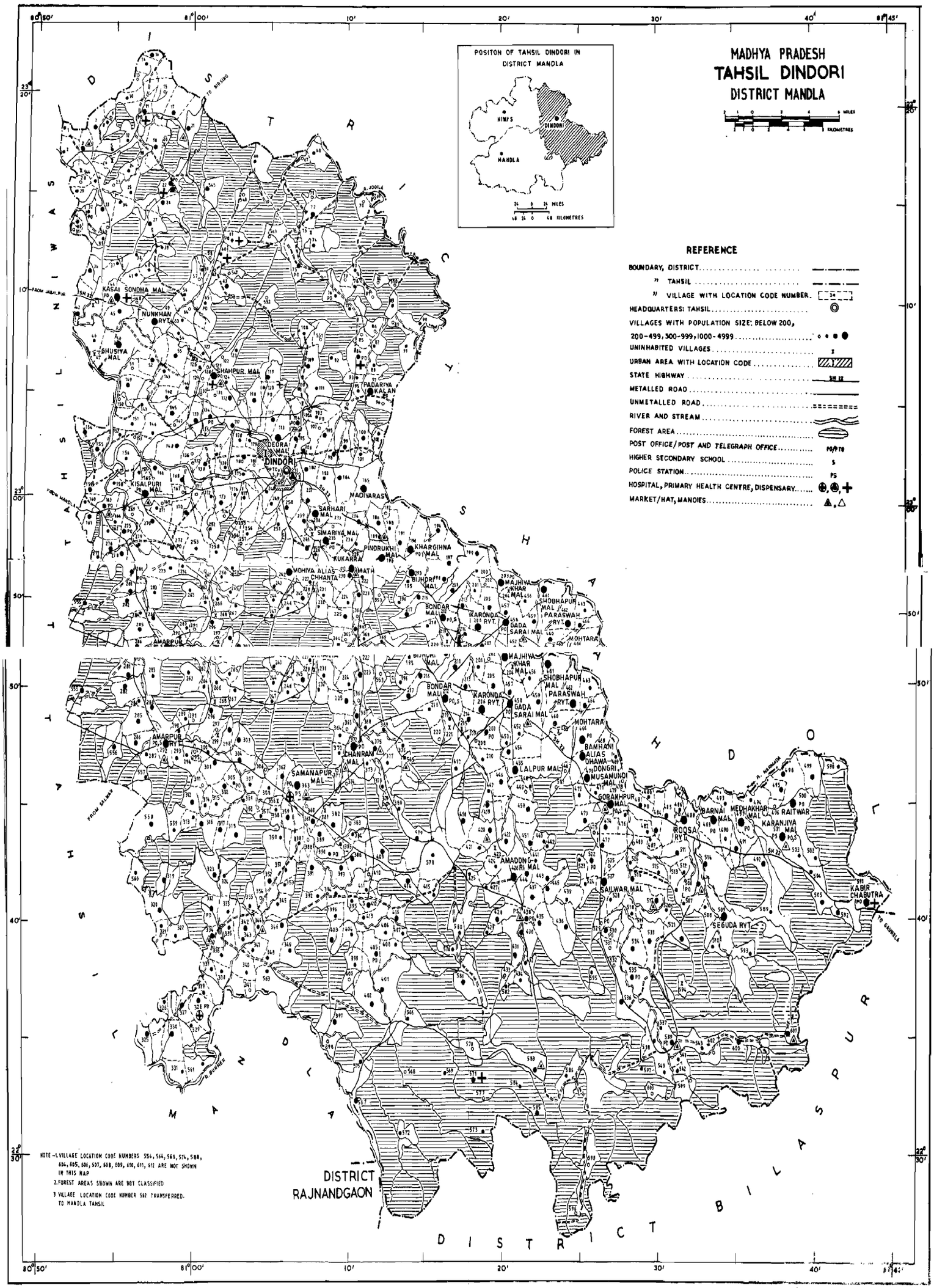

GOVT. CENTRAL PRESS, BHOPAL

© GOVERNMENT OF INDIA COPYRIGHT, 1985.

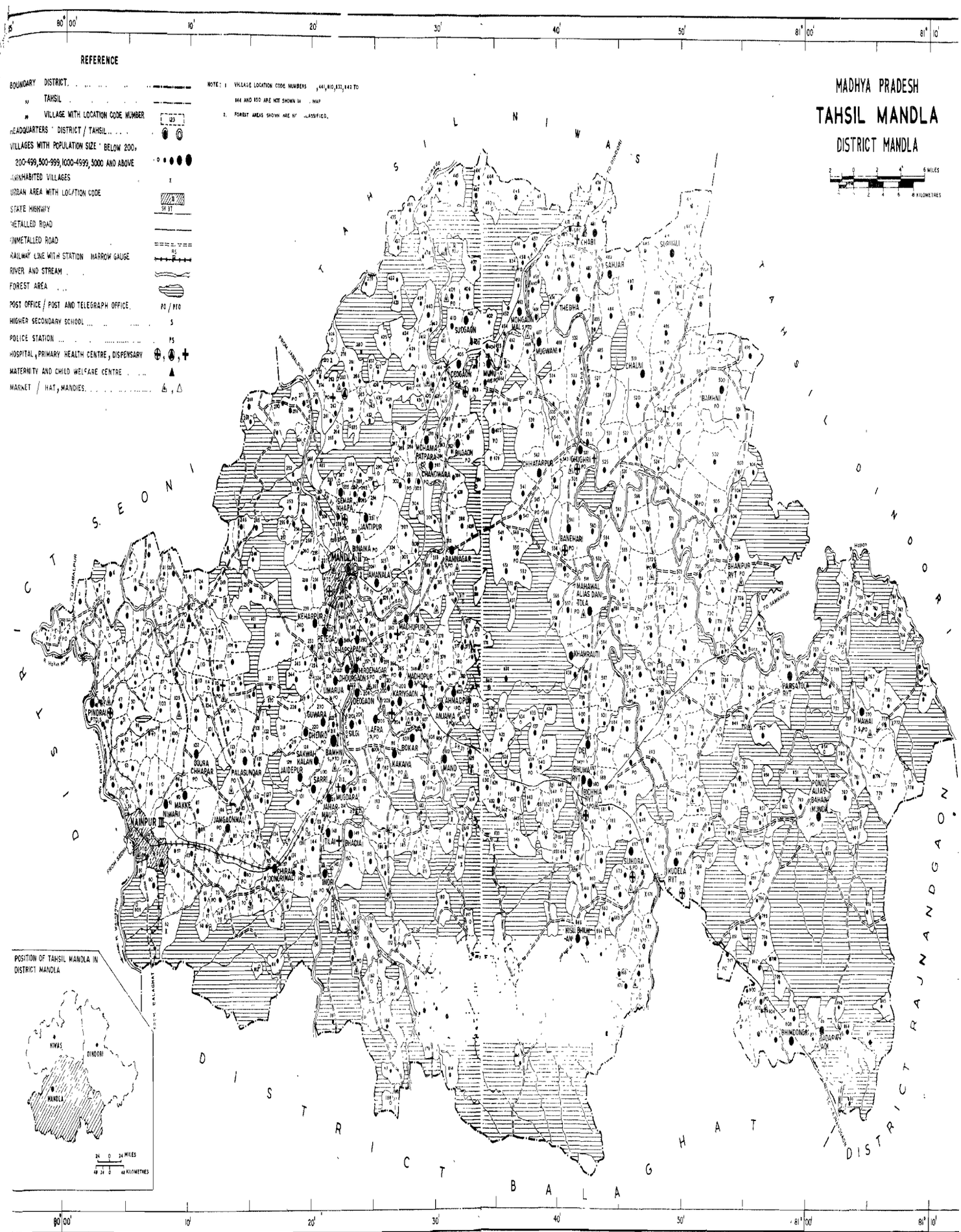

1. CENTRAL PRESS, BHOPAL

खंड क - ग्राम निर्देशिका

SECTION I - VILLAGE DIRECTORY

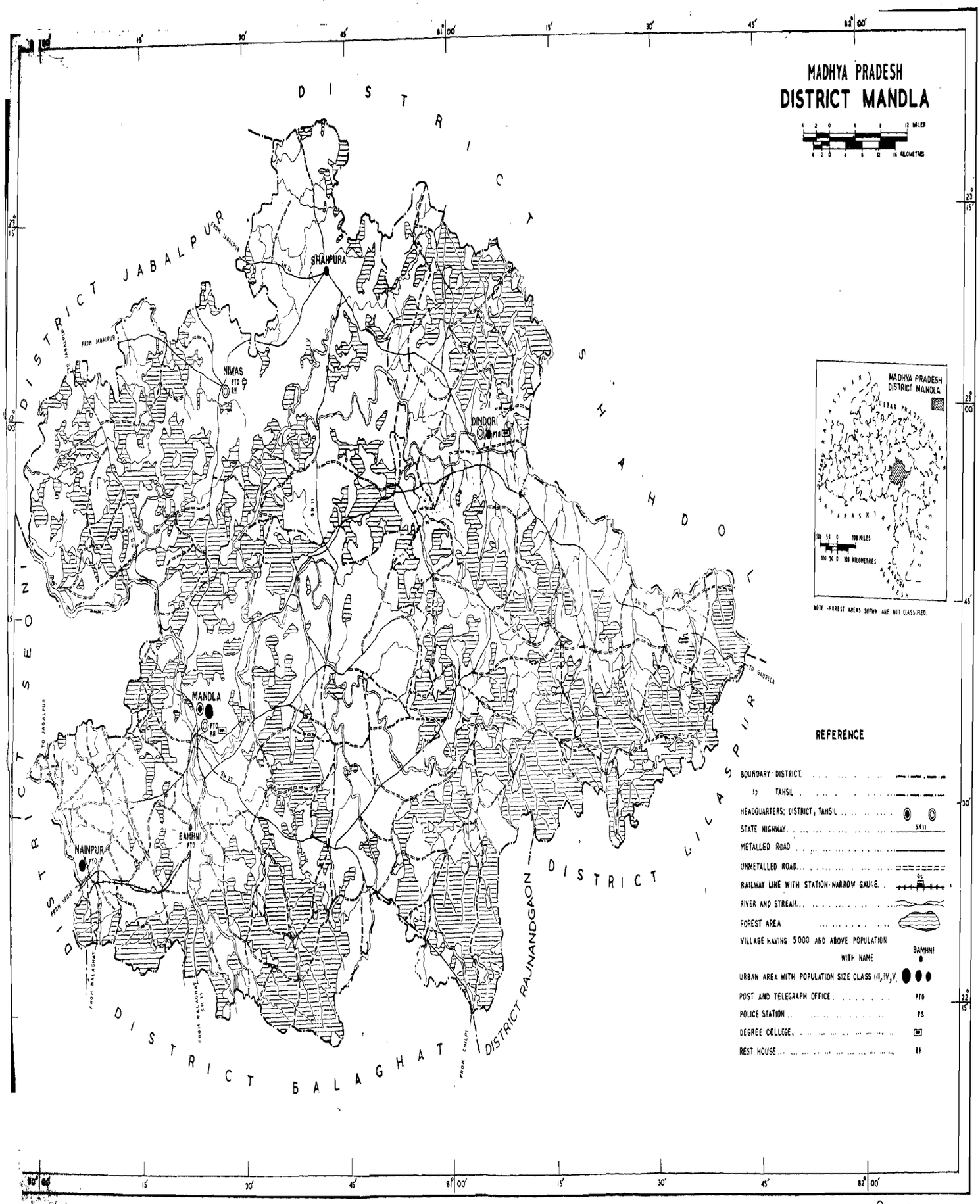
MADHYA PRADESH
DISTRICT MANDLA
DISTRICT SEONI
DISTRICT JABALPUR
DISTRICT SHAHDOL
DISTRICT BILASPUR
DISTRICT RAJNANDGAON
DISTRICT BALAGHAT
SHAHPURA
NIWAS
DINDORI
MANDLA
BAMHNI
NAINPUR
FROM JABALPUR
TO JABALPUR
FROM SEONI
FROM BALAGHAT
TO BALAGHAT
FROM CHHPI
TO GAURELA
MADHYA PRADESH
DISTRICT MANDLA
UTTAR PRADESH
MAHARASHTRA
ANDHRA PRADESH
100 50 0 100 MILES
100 50 0 100 KILOMETRES
NOTE :-FOREST AREAS SHOWN ARE NOT CLASSIFIED.
REFERENCE
BOUNDARY : DISTRICT
TAHSIL
HEADQUARTERS; DISTRICT, TAHSIL
STATE HIGHWAY
METALLED ROAD
UNMETALLED ROAD
RAILWAY LINE WITH STATION : NARROW GAUGE
RIVER AND STREAM
FOREST AREA
VILLAGE HAVING 5000 AND ABOVE POPULATION
WITH NAME
BAMHNI
URBAN AREA WITH POPULATION SIZE CLASS (II, IV, V)
POST AND TELEGRAPH OFFICE
PTO
POLICE STATION
PS
DEGREE COLLEGE
REST HOUSE
RH

विश्लेषणात्मक टिप्पणी

ANALYTICAL NOTE

ANALYTICAL NOTE

Mandla district, in Jabalpur Revenue Division, is situated on the east-central part of the State and lies between 22°12′ and 23°12′ north latitude and 80°18′ and 81°51′ east longitude. The district is bounded by Jabalpur district on the north-west; Shahdol district on the north-east; Bilaspur and Rajnandgaon on the south-east; Balaghat on the south and Seoni district on the south-west. Its extreme length is about 133 kms from north to south, and extreme breadth 182 kms from east to west. The tropic of cancer passes through the north of the district. The district can be called a mountainous tract, comprising the valleys of numerous rivers and is endowed with rich forests.

The district gets its name from the district headquarters town, Mandla which is said to have been derived on the basis of three traditions that are popular. One, recorded by Captain H. C. E. Ward, shorn of its puranic details, relates to 'Mandla' to the Sanskrit word 'Mandal', meaning a circle; because the river Narmada almost girdles the town on three sides. According to other view, the real name of Mandla is said to have been 'Mahismandal' or 'Mahismati' of ancient Sanskrit literature, which was the capital of kartvirya of the thousand arms* . The third view, of the probable origin of the name is that the word 'Mandla' is probably a survival of the word 'Mandal' or feudatory division of the kingdom of the Kalchuri king of Tripur+.

The present district more or less corresponds to the territory it had in 1867. It was in 1818 that the territory comprising Mandla district was ceded to the British India Company, after its brief experience of Maratha rule. Mandla was constituted as a separate district in 1848. Thereafter numerous territorial changes took place and it took the present shape in 1867 when on the formation of Balaghat district, 262 villages of the Raigarh-Bichhia were transferred from Seoni to Mandla. Originally, the district had two tahsils. Mandla and Ramgarh (the present Dindori tahsil was known as Ramgarh till the year 1904, when its was given its present name.) In 1904, a third tahsil Niwas was formed, with headquarters at the village of the same name. Thus Mandla is now divided into three tahsils *viz*. Mandla, Dindori and Niwas. The northern half of the district contains two tahsils of which Niwas is situated on its western half and Dindori on the eastern half while Mandla is situated on the southern half of the district.

Physiography : The district can be called a mountainous tract, comprising the Valleys of numerous rivers; these valleys being broken into irregular sizes and shapes by the spurs of low hills running down from the main ranges towards the larger rivers. The singular feature of these ranges of hills is that many of them are quite flat at the top, and an abrupt steep ascent culminates in a fine plateau with a general slope downwards to the east. Thus the district consists of a rugged, high table land in the eastern portion of Satpura hills, which are said to form the watershed of at least three river systems. The most important range of the Satpura in the district is Maikal, which forms a watershed

---

Note : * Report on the Land Revenue Settlement of Mandla district, P–12

+ Ibid P–11

between western and eastern India which is well known in ancient Sanskrit literature as the source of the holi Narmada. The altitude is the least in the south-west corner of the district which consists of a complex block of about two hundred prosporous villages, known as the '*haveli*' or the rice and wheat growing tract round Hirdenagar, and *Pathar* the open wheat plain round Nainpur. The extreme upper valley of the Narmada in Dindori and Niwas tahsils is an undulating plain, without much forest, broken by curious flat topped hills, which enclose patches of fertile black soil. A long spur of the Amarkantak, starting from north of Shahpur, running out west towards the reg on between villages Janawani and Kusumghat for about 64 kms separates the upper Narmada Valley from the narrow but fertile valley of river Kharmer. Many smaller spurs run north from this long spur, forming short valleys of some fertility. To the south of Kharmer Valley is a fine plateau containing the Baiga Chak, and a long and rugged strip of *Sal* jungle. The mean height of the plateau is well over 2000 feet. In Niwas tahsil, Narmada flows through a rugged and inaccessible tract between high rocky banks till it enters the plain rice tract round about Mandla. Thereafter it traverses through about 32 kms of forest and hill country, and then forms the boundary of Mandla district and runs parrallel to the Mandla--Jabalpur road for a few kilometres. The southern portion of eastern Mandla tahsil is covered by the undulating grass prairies of Raigarh-Bichhia tract. It is in this area the famous forest sanctuaries of Kanha and kisli-home of countless deer and antelope and a variety of other wild *fauna* which attract tourist from far and wide. This tract is spotted with several isolated blocks of *Sal* forests; and on the south and west it is bounded by extensive *Sal* forests of the Phen and Banjar Valleys. To the north of Mandla, on either side of Mandla-Jabalpur road, is another large, rugged and inaccessible tract. The barren jungle covered hills of this tract, however, contain between them two pockets of the richest black soil, round about Narayanpur and Lakhanpur.

Rivers : The district lies almost entirely in the catchment of river Narbada (also called Narmada) and its numerous tributaries. The Narmada which is one of the Satasindhus of India is a holy river, holier than even the glorious Ganga in Kaliyuga. It rises from the Amarkantak, the highest peak of the Maikal hills situated about 3 km beyond the district boundary in Pushparajgarh tahsil of Shahdol district. According to a legend, Lord Brahma, shed two tears at Amarkantak. Why he went to Amarkantak to shed two tears is not known. What is known is that two tears became two rivers, the Sone that flowed north to join the Yamuna and the Narmada that went west to fall in the Arabian Sea. In its torturous course through the district, the river generally flows between high and rocky banks, except for some distance near Mandla where it flows through a rich and fertile plain. Near Mandla, the river flows on a rocky bed, and so numerous are its currents that the place is known as 'Sahastradhara' or 'thousand flows'. The river is not navigable except in some places when it flows through the plains. The Haveli lands south of the Narmada near Mandla, are the richest and best cultivated in the whole district.

The important tributaries of Narmada are the Banjar, the Halon, the Burner, the Kharmer the Balai and the Hingna. The basin of Banjar has a rich cover of *Sal* forests and the richest rice tract, a level country for about 18 km above Mandla where it joins the Narmada. Rivers Burner and Halonflow through deep rocky beds in wild and undulating jungles. Halon also waters the plains of Raigarh-Bichhia. River Kharmer waters the plains in middle and south of Dindori tahsils. The streams of these rivers remain dry in the hot-weather months, but they come down with such violence, that a few hours heavy rain is sufficient to show its horror. The Gaur river which rises in the district forms for a short distance its boundary with Jabalpur district.

Alone and Thawar rivers which are tributaries of Wainganga drain the *Pathar* area on

south-west portion of the district. This is by far the best wheat growing tract of the district. The north-west portions of the district are respectively drained by river Mahanadi which rises from near Shahpura in Dindori tahsil and the river Johilla which further flows down the Rewa plains.

Flora and Fauna :

Flora : The district is rich in forests. The area under forests as per 1980-81 statistics is 6,667 sq km. constituting 50.29 per cent of the total geographical area of the district. It comes under Jabalpur Forest Circle. The forest area of Mandla district is divided into two Divisions *viz* North Mandla and South Mandla. Some important facts relating to these are as below :

Sl. No.	Particulars	Mandla district	North Mandla Division	South Mandla Division
1	2	3	4	5
1.	Total Geographical Area	13,257	4,868	8,389
2.	Total Forest Area	6,667	2,158	4,509
	(i) Reserve Forest	5,521	1,564	3,957
	(ii) Protected Forest	1,146	594	552
3.	Forest Composition (Area)			
	(i) Teak	1,954	1,511	443
	(ii) Sal	2,580	111	2,469
	(iii) Misc	2,133	536	1,597

Note–Area figures given above are in sq. km.

The forests in Mandla district are tropical Moist Deciduous having two sub-types *viz* Eastern Sal and the western mixed with Teak. The eastarn half of the district is full of *Sal* whereas the western half has abundance of Teak. On the basis of forest divisions, it is evident from the above statement that the North Mandla division contains large area under Teak forests whereas in the south Mandla division the Sal forests are the most luxuriant in the sandy soils.

The *Sal* (*Shorea robusta*) tree can be said to be almost ever green because it takes on new foliage as soon as it has shed leaves in the month of April. It is the timber tree *par-excellence* of the district.

Teak (*Tectona grandis*) is aother important timber tree extensively found in the district. It grows best in the Jagmandal hills and in the forests of North Mandla and Niwas tahsils.

Saj (*Terminalia tomentosa*) is another important tree found in all parts of the district. This tree is held sacrosanct by the original inhabitants, the Gonds of this district because of its being the abode of their principal diety, Buradeo.

The other species which are commonly found in the forests of this district are *Tinsa* (*ongeinia dalbergioides*), *dhaura* (*Anogeissus Latifolia*), *dhamin* (*Grewia tiliaefolia*), *bija* (*pterocarpus marsupeum*),

lendia (*Lagerstroemia parviflora*), *haedu* (*Adina cardifolia*), *Koha* (*Terminalia arjuna*), *palas* (*Butea frondosas*), *Harra* (*Terminalia chebula*), *Mahua* (*Bassia latifolia*), *aonla* (*Phyllanthus emblica*) *tendu* (*Diospyros tomentosa*), *Khamer* (*Gmelina arborea*), *Jamun* (*Eugenia Jambolana*) *and achar* (*Buchanania latifolia*).

Bamboo forests are not common, though bamboos are found here and there in the forests of the district.

It may be intersting to note that *babul* (*Acacia arabica*) and *nim* (*Melia azadirachta*) are very rare but *bar* (*Ficus bengalensis*), *pipal* (*Ficus religiosa*) are found in open country.

Fauna : The district is famous for its rich wild life as the famous Kanha National Park is situated in the district which has once been the best shooting ground in the State.

Among the carnivorous fauna tiger (*felis tigris*), panther (*felis pardus*) the wild dogs (*Kuon rutilans*), the bear (*Melursus ursinus labiatus*), the wolf (*Ganis pallipes*), are found in the thick forests of tne district. Jackal (*Canis aurens*), fox (*Vulpes bengalensis*, hyena (*Hyena striata*) and wild cats are found throughout the district.

Of the herbivorous animals commonly found in the district are Hare (*Lepus timidus*) locally known as *Khargosh*, monkeys, mongoose (*Herpestes mungo*), porcupine and wild boar, Bison (*Bos qurious*) is found in herds in the forests. The forests to the south which are watered by the Halon and Banjar rivers which include the Kanha National Park are the homes of all variety of antelopes, spotted deer or *chital*, *sambhar*, swamp deer or barasingha, black buck or *hiran*, chousingha, *nilgai* etc. These animals are also found in other forests of the district but they are not numerous.

Kanha National Park : The famed Kanha National Park sprawls over a wide area in Mandla and ajoining Balaghat district of Madhya Pradesh. It is approachable by road and is situated at of distance of 170 kms. from Jabalpur; 70 kms from Mandla and about 260 kms from Nagpur. The Kanha National Park is in the vast and extensive forest belt in the Satpuras and the Vindhyas that stretch almost 500 km east to west. The forests are some of the best and least destructed in the country. This remote and sheltered area had its first wild life sanctuary in 1933 when it had a coverage of 250 sq. km around Kanha in the Banjar Valley. Another sanctuary of about 300 sq. km was added in 1935 in the east of the Park around Supkhar (Balaghat district) in the Halon Valley. The surviving Banjar sanctury enjoyed a fair conservation status until 1948 and then after a priviledged hunting permit, a hunter shot 30 tigers in two and a half years. The furore following this incident led to the creation, in 1955, of the Kanha National Park, coterminus with the old sanctuary. It grew to 446 sq. km. after an extension in 1962 and another in 1970.

When the Park came under Project Tiger an area of 489 sq. km, was added and thus the Kanha National Park is presently having a core area of 935 sq. km. with a buffer zone of 1,010 sq km the Park extend over a total area of 1,045 sq. km.

Terrain : The elvation of the Revenue land varies from 450 metre to 950 metre above mean sea level. There is a ridge system that runs east-west from which spurs bifurcate, often on the north, creating valleys of varying extents. The large valleys commence at the base of the spurs and are encompassed by the main chain of hills. These hills and the major spurs tend to have flat and extensive tops locally called *dadar*. The reserve presents breath-taking views of large, sparsely wooded grassy plateaus sprawling slopes covered with dense stands of tall tree miscellany and bamboo, and finally of lush green *Sal* (*Shorea robusta*) extending in stately groves from the lower slopes on to the rolling meadows in the valleys.

Animals seen in the National Park are Tiger, Panther, Gaur, Chital, Sambhar, Blue Bull, Chinkara, Barking Deer, Wild Boar & a variety of upland birds of nearly two hundred species, Storks, teals, pintails, pond herons, egrets are among the water bird, whereas the peafowl, jungle fowl, spur fowl patridges, and quails are the common ground laying birds. Ring dove, spotted dove, green pegions, cuckoos, papiha, wood peckers and many other varieties are quite common.

According to the Wildlife Census, 1981, The Kanha National Park had 3 Tigers, 2 Bears, 166 wild dogs, 421 Gaurs/Bisons, 451 Barasinghas, 17,072 Chitals, 1,712 Sambhars.

Climate :

The district has three clearly distinguishable seasons which divide the year into three more or less equal parts. They are the rainy season, the winter and the summer roughly corresponding to June-September, November-February and March-May respectively. The month, October, however, witnesses a transition from the rainy to the cold weather.

The following table gives the monthwise mean maxinum and mean minimum temperature of the district.

Month	Average of 1951 to 1960		1980	
	Mean Maximum	Mean Minimun	Mean Maximum	Mean Minimum
1	2	3	4	5
January	26.0	2.8	30.5	4 6
February	29.3	4.4	32.8	4.2
March	33.7	8.6	35.6	8.9
April	37.9	13.9	42.5	18.6
May	41.2	19.7	43.8	22.3
June	37.5	22.1	42 8	23.2
July	30.2	21.5	39 0	20·0
August	29.2	21.6	39.2	19.0
September	30.2	20.9	34.2	19.6
October	30.5	11.5	35.7	15.5
November	28 2	5 8	35.5	20.2
December	26.7	3.5	30.4	10·8

Note–The above figures are in Centigrade

Normally December and January are the coldest months as per the ten yearly average from 1951-1960 and it is actually so but the temperature figures for the year 1980 reveal a different situation. January and February are the coldest months. Based on single year data it can not, however, be generalised that there has been a shift in the climatic situation in the district but it is true that the mean maximum and mean minimum temperature figures have registered an upward trend during the last 20 years. This may possibly be due to destruction of forests and irratic rainfall during these years. May and June are the hottest months when the mercury touches 44°C on hot summer days. The averages for the ten years from 1951-1960, however, indicate that warmer days had relatively cooler nights but the 1980 figures show that warmer days have warmer nights too. Mandla district receives rainfall by the precipitation of south-west monsoon. July and August

are the peak rainy months. The following table gives the rainfall data of 9 years average (1952–1960) and these recorded in 1980 in seven rain gauges in the district.

S. No.	Stations	Average annual ralnfall in mm.	
		Average of 1952–1960	1981
1	Mandla	1,412.5	1,528 4
2	Narayanganj	1,514.2	1,489.4
3	Dindori	1,218.3	1,492.8
4	Shahpur	1.467.8	1,608.6
5	Niwas	1,591.8	1,717.2
6	Bajag	1,130.1	1,483.5
7	Bichhia	1,587.5	1,709.3

Mandla district had been lucky to receive good rainfall during the year 1981, while the average annual rainfall for the State as a whole had been low.

History* :

The history of the district prior to the period of Gond dyna ty which was ruling it before the take over by the Marathas of Sagar is veiled in obscurity. It is very probable that the district was included in the southern province of the empire of the great Maurya king Asok. Even then, it is hardly possible that the sovereignty excercised by the Emperor was anything more than titular. After the fall of the Maurya empire, three dynasties viz. Sunga, Kanva and Andhra rose to power in the country, but Dr. Hiralal observes that these have not left any mark or record of their rule in the Central Provinces. The dynasties mentioned above were succeeded by the imperial Guptas, of whom the greatest was Samudragupta, who has left a record of his rule in the province in the shape of a stone inscription at Eran, a village in the Khurai tahsil of Sagar District. It is likely that Samudragupta, while passing through these parts on his mission of conquest of the south, had subjugated the local chiefs here. When the Gupta power started declining "a people known as the Pushyamitras, probably located in or near Mekala in the Nerbudda Valley developed great power and wealth and reduced the imperial government to such straits that a prince imperial had to spend a whole night on bare earth[1]" It is likely that it was on banks of the Narmada in this district that the great Emperor Harsha met with defeat at the hands of the Chalukya kings of the south in the year 612 A. D.

Kalchuris :

The Kalchuri or Chedi kings of the Jabalpur country rose into prominence as a power in the ninth century or earlier. From the numerous inscriptional records left by these kings in the Jabalpur and Bilaspur district, it is possible to construct a fairly dependable genealogy of these kings, beginning with kokalla–1 who has been assigned the year 875 A. D. Inscriptions further tell us that Kokalla had eighteen sons, of whom the first born was ruler of Tripuri while the others became lords of Mandals. It is said that the country about the present town of Mandla was one of these 'Mandals' or administrative divisions, and this is even advanced as an explanation of the name Mandla. It would be somewhat interesting to mention in passing the tradition connects Mandla with Kartivirya or Sahasrarjun, from whom the Kalchuri kings are reported to have traced their origin. Kukarramath a temple in the village of same name in Dindori tahsil, assigned by archaeologists to the period between ninth and thirteenth centuries, bears a close affinity to the name Kokalla.

Decline of Kalchuris :

There is no trace of the Kalchuri kings after Vijayasimhadeva, who is given the year 1180 A. D. and it would appear that by the close of the 12th century the Kalchuri power had considerably declined. It is at this time that the Gond chiefs, who must have been serving with the Kalchuri kings, and must have been holding the jungly tracts of the district tried to gain ascendency. How actually the Gonds assumed power is not known, though legend has it that their inspiring genius was one Jadurai, the

Note–District Census Handbook of Mandla, 1961 (PP xli–xliv)

son of a Patel near Godavari. This adventurer is said to have married the only daughter of a Gond chief of Garha, and after the death of the chief enlisted the support of Gonds of Mandla of his side. In collusion with one Surbhi Pathak, who is stated to have been a dismissed servant of the Kalchuri kings and had on that account common animus in over-throwing the rule of his former masters. Jadurai was in fact successful in overthrowing the Kulchuri kings, and he set up a new line of kings which came to be known later on as the Garha-Mandla dynasty. An inscription and only one left by the Gond kings found affixed to the Motimahal, a palace built by the Gond king Hirdeshah at Ramnagar dated 1667 A. D. gives a line of Gond kings, which carries Jadurai to 382 A. D., that is to a period when even the Kalchuris had not started ruling these parts. The genealogy given in the inscription is therefore very much doubted, and it is held to contain many fictitious names, a contrivance attributed to the descendents of Surbhi Pathak in order to give a halo of respectable antiquity to their masters.

Gond kings of Garha-Mandla

Of the long line of kings who sat on the throne of Garha-Mandla, the first to distinguish himself by conquering and annexing to his kingdom 52 'garh' was Sangramshah, but the sovereign living most in the pages of history and the grateful recollection of the people is his illustrious daughter-in-law Durgawati. She was a Chandella princess of Mahoba, married against the wishes of her father but with her consent, to Dalpat Shah. The latter died four years after the marriage, leaving an infant son Birnarain and the responsibility of managing an extensive kingdom to his widow a responsibility which she discharged with great ability and success. Tradition tells us that the queen was keeping stables at Mandla. During her time, the country prospered and as riches attracted the covetous attention of Asaf Khan, the viceroy of the great Moghul Akbar, stationed at Kara-Manikpur. The attack was made in the year 1564. The queen gave a good fight to the Moghul forces near the fortress of Singorgarh, in Damoh district but her troops being heavily outnumbered, she was defeated and had to retire to a pass on the road to Mandla. Here also, her troops sustained a defeat and to ward off being captured alive, the valiant queen stabbed hereself to death. Asaf Khan probably held Garha kingdom as an independent principality for some time but later on returned to his allegiance, and was restored to his viceroyalty of kara-Manikpur. In the Aine-Akbari, Garha is described as a division of the Malwa province of the Moghul empire. There is however no doubt that the Moghuls never gained foothold in this mountainous and rather inaccessible country, and its princes continued to enjoy a status of practical independence under the nominal overlordship of the Moghul empire.

Hirdeshah :

After the death of Rani Durgawati, her son Birnarain was also trampled to death in fort at Chauragarh by elephants, and Chandrashah, brother of Dalpat Shah was recognised as the king, of course on his ceding ten districts to the Moghul Emperor. Another king of note in the dynasty was Hirdeshah, whose father Premnarain was treacherously done to death by the Orchha king Jujhar Singh. Hirdeshah is credited with many good acts for improving his kingdom. He settled a large number of hard working Lodhi and Kurmi cultivating families in talooqua, known after his name at Hirdenagar. It was in his time that the seat of the Government was shifted to Ramnagar (Samwant 172), which is at present represented by a village of the same name in Mandla tahsil. Henceforward Mandla which had so far been an outlying district of the Gond kingdom became its centre. Apart from the great scenic beauty that Ramnagar-with the palace commanding a magnificent view of Narbada-possesses, the main reason for its selection as the seat of the new capital was, as observed by Ward, Hirdeshah's anxiety to select a more secure place from future attack, and "he could hardly have chosen a better position; for the natural difficulties of the country between Mundlah and Jubbulpore are sufficient in themselves, to deter any but a very determined enemy". [1]

Hirdeshah's Successors :

Decline of Gond Power in Mandla ;

Hirdeshah died at an advanced age in Samvat 1761, succeeded by Chhatar Shah. his son. He ruled for seven years. After Chhatar Shah's death, the throne

Note- 1. Wards Settlement Report Page 19.

was a subject of dispute between his son Keshri Shah, and his brother Hari Singh and from this point starts the process which culminated finally with the end of Gond rule in Mandla. Keshri Shah had hardly ruled for three years when he was killed by Hari singh. The latter however could succeed in his ambition because after Keshri Shah's death his young son was proclaimed king by the people. Hari Singh was killed in action in the battle that followed; and his son Pahar Singh joined the army of emperor Aurangzeb with his followers and distinguished himself by his bravery. With the help of the troops of the Moghul general Dila Khan, he again attacked the kingdom of Narind shah, and in the battle that was fought near the banks of the Dudhi river at Fatehpur, Narind Shah was defeated. When, however, the Moghul troops returned, Narind Shah again gave battle to Pahar Singh near Sohagpur (now in Shahdol) and killed him. Pahar Singh's two sons tried again to enlist the support of the Moghal king, and could succeed only after they embraced Islam. They were however defeated and killed by Narind Shah, whose authority was now undisputed. It had however cost him a great part of his dominions, because in his action against Pahar Singh and his two sons. Narind Shah had to purchase the help of neighbouring kings by cessation of territory. Taking advantage of these disorders, two pathan feudatories, Azim Khan and Lunde Khan who held jagirs in Narsinghpur and Seoni districts proclaimed independence. Narind Shah however enlisted support of king Bakht Buland of Deogarh, and defeated and killed the pathan rebels, losing in the process the districts of Chauri, Dongartal and Ghunsaur. During these struggles, Narind Shah had also to concede five districts to Chhatrasal of Bundelkhand, in addition to the two others Pawai and Shahnagar which had already been assigned. Before his death in 1731 A. D., after a reign of forty years, Narind Shah had shifted the seat of the Government to Mandla. Narind Shah left to his son Maharaj Shah only twentynine of the fifty-two districts which he had himself inherited.

Maratha Invasion :

In Maharaj Shah's reign, his dominions were invaded by the Marathas under Balaji Baji Rao Peshwa, in the year 1742. In the battle, Maharaj Shah was defeated and killed, and the Marathas put his alder son Sheoraj Shah on the throne after exacting the promise of payment of four lacs of rupees as chauth or tribute to the Peshwa. All this resulted in a serious reduction in the revenue of the Gond king which, from the boundless inheritance of Rani Durgawati, fell to the pittance of rupees fourteen lakhs, and the number of disricts also fell to 23 from 29. Thus, it may be said that the practical independence enjoyed by the Mandla kings ceased at the time of Sheoraj Shah, for though Sheoraj Shah was allowed to reign, it was only on payment of a heavy tribute to the Peshwa. Durjan Shah succeeded Sheoraj Shah, but he was killed soon after his accession by his uncle Nizam Shah, who was then recognised by the Peshwa and ruled for more than twenty years very pecefully. After his death in 1776 A. D. followed a period of intrigue and struggle for power between rival claimants Narhar Shah, nephew of the late king supported by queen-dowagr Bilas Kuar and an alleged infant son of the late king by name Mahipal Singh. The dowagr queen succeeded in putting Narhar Shah on the throne but one Sumer Shah, an illegitimate son of Nizam Shah, set up his claim to the throne and succeeded in enlisting the support of the Bhonsla Chief of Nagpur. The latter was however bought off by the queen-dowagr on promise of paying three hundred and seventy five thousand rupees and Sumer Shah was obliged to seek the help of the Maratha chiefs of Sagar. He succeeded in ousting Narhar Shah with this aid, and assasinated the intriguing Rani, whereupon the Sagar authorities removed him from the throne. After unsuceessfully trying to attack the Peshwa in Sagar, he made overtures to Narhar Shah for restoration to him of the throne on certain conditions. He was however seized by the Marathas and sent to Sagar as prisoner and Narhar Shah restored to the throne of Mandla. Narhar Shah soon found out that he was a sovereign only in name and that the real rulers were the Marathas. He tried to drive out the Marathas from Sagar. In this attempt however he failed and was sent as prisoner to the fort of Khurai, where he met with an inglorious death in 1789 A. D. After his death, the Garha Mandla dynasty came to an end and the Marathas occupied Mandla and made it a province under a Subedar.

Maratha Occupation – Pindaris :

The Maratha occupation of Mandla however had a brief duration. The Sagar Pandits appointed Moraji, the general who had captured Mandla, its first ruler; and for eighteen years, a number of

Maratha licutenents were installed there. The last of these was Wasudeo Pandit who almost ruled Mandla in his stay of eight months, by exacting from the people fifty-six lacs of rupees by dint of judicious application of torture. The Bhonsla of Nagpur intervened on the request of the local people and Mandla was made a subordinate charge of the Suba at Jabalpur. In 1801 A. D., however, a separate Suba was appointed for Mandla, and thereafter till 1818 twelve Subas held charge of Mandla, of whom only Chintaman deserves a mention. Emboldened by the absence of any central authority, the Pindaris started plundering and their ravages the countryside to a penurious state. Chintaman fortified Mandla town by constructing an outer wall and ditch and did his best to do and repair the damages left by Wasudeo Pandit. Chintaman left in 1810 A. D. and from 1811 to 1817, the people of the country were raided several times by the pindarees, who though they never succeeded in looting Mandla town, plundered the surrounding villages. In 1818 A. D., after the Maratha war, Mandla was ceded to the British.

British Rule :

From 1818 to 1835, Mandla was administered as a tahsil of Seoni, while Ramgarh and Sohagpur were included in Jabalpur district. In 1839-40, it was transferred to Jabalpur district from Seoni. It was not until 1848 that Mandla, with Ramgarh and Sohagpur was made a separate district; but in the beginning this arrangement lasted only six months whereafter previous arrangement was restored and it continued till 1851. In 1851, Mandla with Ramgarh and Sohagpur was made a separate district.

Mutiny of 1857 :

The Mutiny of 1857 spread to Mandla when Captain Waddington was the Deputy Commissioner. The principal seats of the rebels were Shahpura, Ramgarh and Sohagpur. Mandla town itself was only slightly affected. The inspiring genious of the revolt was the Rani of Ramgarh, the Lodhi king whereof was an imbecile. Accounts of the mutiny as given in the Mandla District Gazetteer show that the rebels had captured Sohagpur, Shahpur, Ramgarh Ghugri, Narayanganj and the town of Mandla escaped capture only on the intervention of one Babuji Ojha, a brahmin of Mandla who was held in high esteem even by the "mutineers". The mutiny was supperssed by Captain Waddington. Sohagpur being the last to fall. This last mentioned place fell more as a result of the breach of faith from the ruler of Rewah, whose force, instead as expected of fighting against the British fought with them. The Sohagpur Taluka was handed over to the Maharaja of Rewa in token of the gratitude for his services in the mutiny which is now a tahsil of the Shahdol district. The Gazetteer also hints that the Rewah forces were opportunists, who fought for the British only after the latter had captured Ramgarh. The gallant queen of Ramgarh emulated the glorious example set up by her famous predecessor Rani Durgawati, and after giving a brave fight in which her forces lost, she stabbed herself to death to avoid capture by the British. After the suppression of the so-called mutiny the district came firmly under British rule.

Distribution of Area and Population :

With an area of 13,269 sq. km. according to the figures supplied by the Surveyor General of India, Mandla district contains 3 per cent of total geographical area of the State. This is the seventh largest district in the Staie and is more than six and a half times larger than Datia, the smallest district and one-third the size of Bastar, the biggest district.

According to 1981 Census, 1,037,394 persons with 517,866 males and 519,528 females have been enumerated in the district. 964,215 persons live in 2,102 inhabited villages and another 73,179 persons reside in 4 towns of the district. The average population per village in the district works out to 459 as against the State average of 582. The district is therefore characterised with small sized villages. The percentage of urban population to total population in the district is only 7.05 which is much below the State average of 20.29 per cent. It follows that the district is predominanatly rural in character.

The following table gives the area population and density of the district, tahsils and towns.

District/Tahsil/ UA/Town	T R U	Area in sq.km.	Population			Density (per sq.km.)
			Persons	Males	Females	
1	2	3	4	5	6	7
Mandla District	T	**13,269.0**	**1,037,394**	**517,866**	**519,528**	**78**
	R	**13.209.0**	**964,215**	**479,887**	**484,328**	**73**
	U	**60.0**	**73,179**	**37,979**	**35,200**	**1,221**
1 N'was Tahsil	T	2,577.8	267,970.	133,286	134,684	**104**
	R	2,548.3	260,035	129,155	130,880	102
	U	29.5	7,935	4,131	3,804	269
Shahpura (NA)	U	29.45	7,935	4,131	3,804	269
2 Dindori Tahsil	T	2,272.4	283,822	142,230	141,592	125
	R	2,260.8	273,963	137,056	136,907	121
	U	11.6	9,859	5,174	4,685	854
Dindori (NA)	U	11.55	9,859	5,174	4,685	854
3 Mandla Tahsil	T	3,426.4	485,602	242,350	243,252	142
	R	3,407.5	430,217	213,676	216,541	126
	U	18.9	55,385	28,674	26,711	2,926
1 Mandla (UA)	U	17.04	37,539	19,539	18,000	2,203
(i) Mandla (M)	U	8.37	32,861	17,053	15,808	3,926
(ii) Khairi (OG)	U	4.59	1,930	1,045	885	420
(iii) Binjhiya (OG)	U	1.96	1,653	894	759	843
(iv) Deodara (OG)	U	2.12	1,095	547	548	517
2 Nainpur (M)	U	1.89	17,846	9,135	8,711	9,442

The area figure for the district total is according to the Surveyor General of India while those of the tahsils are based on the State Survey Department which do not include the forest area as tahsilwise breakup is not available. Urban area figures are as supplied by the local bodies concerned.

The density of population in the district works out to 78 persons per sq. km. which is much below the State Average of 118 persons per sq. km. The district is covered extensively by forests and is therefore sparsely populated. Within the district, Mandla emerges as the most populous tahsil having 142 persons per sq. km. Niwas with 104 persons per sq. km. is the least populated, while Dindori tahsil occupies an intermediate position with 125 persons per sq. km.

The following table gives the distribution of villages according to the availability of different amenities.

TABLE I

Distribution of Villages According to the Availability of Different Amenities

Sl. No.	Name of Tahsil	No. of inhabited villages	No. (with percentage) of villages having one or more of the following amenities							
			Education	Medical	Drinking water	Post and Telegraph	Market/ Hat	Communications	Approach by pucca road	Power supply
1	2	3	4	5	6	7	8	9	10	11
1	Niwas Tahsil	661	357 (54.01)	14 (2.12)	661 (100.00)	17 (2.57)	19 (2.87)	18 (2.72)	95 (14 37)	52 (7.87)
2	Mandla Tahsil	850	596 (70.12)	66 (7.76)	850 (100.00)	83 (9.76)	44 (5.18)	57 (6.71)	150 (17.65)	137 (16.12)
3	Dindori Tahsil	591	380 (64.30)	30 (5.08)	591 (100.00)	51 (8.63)	26 (4.40)	62 (10.49)	94 (15.91)	37 (6.26)
	Total : District	**2,102**	**1,333 (63.42)**	**110 (5.23)**	**2,102 (100.00)**	**151 (7.18)**	**89 (4.23)**	**137 (6.52)**	**339 (16.13)**	**226 (10.75)**

It is a very happy feature indeed that drinking water facility is available in almost all the villages of the district.

In terms of spread of literacy, 1,333 villages out of a total of 2,102 inhabited villages in the district have one or more educational instiurions, though mostly of primary level. Mandla tahsil is better placed with 70.12 per cent of its villages having this facility. Niwas tahsil with a coverage of 54.01 per cent has the least while Dindori occupies an intermediate position and is slightly ahead of the district average.

So far as availability of medical amenities in villages is concerned, only 5.13 per cent of the total villages have which is grossly inadequate.

Other amenities like post & telegraph, market or *hat* and communications, the number of villages covered is very small. These amenities are too meagre to cater to the need of the rural population of the district.

The district lacks in communication because of no satisfactory road links. Only 16 per cent of the number of villages has approach by pucca road. This total is why the pace of economic development in the district is very slow.

Power supply is available in 226 villages in the district. It is either for domestic purpose or for agriculture or for both. A little more than half this number is situated in Mandla tahsil and the rest in the other two tahsils.

The following table gives the proportion of rural population served by different amenities.

TABLE 2

Proportion of Rural Population Served by Different Amenities

Sl. No.	Name of Tahsil	Total Population of inhabited villages in the tahsil	Proportion of rural population served by the amenity of							
			Education	Medical	Drinking water	Post & telegraph	Market/ Hat	Communication	Approach by pucca road	Power supply
1	2	3	4	5	6	7	8	9	10	11
1	Niwas Tahsil	260,035	185,685 (71.41)	13,623 (5.24)	260,035 (100.00)	15,792 (6.07)	18,757 (7.21)	11,694 (4.50)	51,099 (19.65)	27,867 (10.72)
2	Mandla Tahsil	430,217	374,084 (86.95)	77,872 (18.10)	430,217 (100.00)	95,789 (22.27)	55,625 (12.93)	62,560 (14.54)	115,238 (26.79)	125,114 (29.08)
3	Dindori Tahsil	273,963	217,731 (79.47)	30,989 (11.31)	273,963 (100.00)	50,302 (18.36)	27,051 (9.87)	50,534 (18.45)	69,306 (25.30)	39,725 (14.50)
Total : District		964,215	777,500 (80.64)	122,484 (12.70)	964,215 (100.00)	161,883 (16.79)	101,433 (10.52)	124,788 (12.94)	235,643 (24 44)	192,706 (19.99)

Entire rural population of the district is well served so far as the amenity of drinking water is concerned. Well is the main source of drinking water.

As regards educational facilities in villages 81 per cent of the population is directly served. In other words, the wards of majority of the rural population in the district can avail of this amenity within the village itself.

Hardly 13 per cent of rulal population can avail of the amenity of medical and health service within easy reach. The rest have to depend on other nearby villages or towns where such amenities exist.

The percentage of rural population directly served by the amenity like post & telegraph is merely 16.79 per cent. This is hardly adequate. The other amenity of market or *hat* is too meagre to cater to the need of the rural mass. Only 10.52 per cent of the population can have it within easy reach. Market or *hat* is an essential feature of the rural economy. Other amenities like communications, approach to villages by pucca road, power supply etc. are also insignificant. With the lack of basic amenities and the infrastructure in villages, the district continues to reel under economic backwardness.

The following table gives the distribution of villages not having certain amenities, arranged by distance range from the places where these are available.

TABLE 3

Distribution of villages not having certain amenities arranged by distance ranges from the places where these are available

Sl. No.	Village not having the amenity of	Number of villages where the amenity is not available and available at distance of			
		-5 Kms.	5-10 Kms.	10+Kms	Total (Col. 3-5)
1	2	3	4	5	6
1	Education	727	38	4	769
2	Medical	590	786	616	1,992
3	Drinking Water	..	..	..	..
4	Post and Telegraph	992	643	316	1,951
5	Market/Hat	818	891	304	2,013
6	Communications	706	744	515	1,965

But for the educational amenity which is available at a reasonable distance from the non-amenities villages, the residents of such villages have to cover a longer distance to avail of them. With the difficult terrain and the topography of the district, even covering a distance of 5 km. is a difficult task.

The following table gives the distribution of villages which are having one or more amenities according to the distance range from the nearest town.

TABLE 4

Distribution of villages according to the distance from the nearest town and availability of different amenities

Range of Population	Number of inhabited villages in each range	Number (with percentage) of villages having the amenity of							
		Educational	Medical	Drinking water	Post and Telegraph	Market/ Hat	Commun - cations	Approach by pucca road	Power supply
1	2	3	4	5	6	7	8	9	10
0-5	77	56 (72.73)	1 (1.30)	77 (100.00)	5 (6.49)	.. ..	4 (5.19)	28 (36.36)	36 (46.75)
6-15	291	193 (66.32)	16 (5.50)	291 (100.00)	24 (8.25)	12 (4.12)	34 (11.68)	64 (21.99)	49 (16.84)
16-50	1,143	707 (61.85)	74 (6.47)	1,143 (100.00)	81 (7.09)	48 (4.20)	83 (7.26)	206 (18.02)	122 (10.67)
51+	591	377 (63.79)	19 (3.21)	591 (100.00)	41 (6.94)	29 (4.91)	16 (2.71)	41 (6.94)	19 (3.21)
Total	**2,102**	**1,333 (63.42)**	**110 (5.23)**	**2,102 (100.00)**	**151 (7.18)**	**89 (4.23)**	**137 (6.52)**	**339 (16.13)**	**226 (10.75)**

Majority of the villages (82.49 per cent) are situated at a distance more than 16 kms. from an urban centre which is an indication of the fact that not many of them are exposed to urban influence. There are 77 villages which are within a distance range of 0–5 km. from an urban centre and are having various amenities in them. Such villages may be bigger. It is generally the bigger villages where various amenities are available not because of their being nearer to an urban centre. Moreover the towns in this district are so small that they can hardly have any influence on nearby villages.

Mandla town can be said to have some influence because of its being the district headquaters.

The following table gives the distribution of villages according to population range and amenities available.

TABLE 5

Distribution of villages according to the distance range from the nearest town and availability of different amenities

Distance range from the nearest town (in kilometres)	No. of inhabited villages in each range	No. (with percentage) of villages having the amenity of							
		Educational	Medical	Drinking water	Post and Telegraph	Market/ Hat	Communications	Approach by pucca road	Power supply
1	2	3	4	5	6	7	8	9	10
–499	1,389	677 (48.74)	20 (1.44)	1,389 (100.00)	26 (1.87)	15 (1.08)	43 (3.10)	149 (10.73)	76 (5.47)
500–1,999	699	643 (91.99)	79 (11.30)	699 (100.00)	112 (16.02)	65 (9.30)	85 (12.16)	179 (25.60)	139 (19.89)
2,000–4,999	13	12 (92.31)	10 (76.92)	13 (100.00)	12 (92.31)	8 (61.54)	8 (61.54)	10 (76.92)	10 (76.92)
5,000+	1	1 (100.00)	1 (100.00)	1 (100.00)	1 (100.00)	1 (100.00)	1 (100.00)	1 (100.00)	1 (100.00)
Total	**2,102**	**1,333 (63.42)**	**110 (5.23)**	**2,102 (100.00)**	**151 (7.18)**	**89 (4.23)**	**137 (6.52)**	**339 (16 13)**	**226 (10.75)**

Majority of the villages in this district are small sized. As many as 1,499 accounting for 71.31 per cent of the total number of villages have in each a population of less than 500. It is also evident from the above figures that various amenities are available in bigger villages. Larger the size of a village, greater the amenities available in them.

The following table gives the main staple food in majority of the villages in each tahsil of the district.

TABLE 6

Main Staple Food in the Majority of villages in each Tahsil

Sl. No.	Name of Tahsil	Main Staple Food
1	2	3
1	Niwas Tahsil	Rice, Wheat
2	Mandla Tahsil	Rice, Wheat
3	Dindori Tahsil	Rice, Wheat

Rice is the most important crop grown in the district, Wheat being the next important crop. Therefore the main staple food in all tahsils of the district being Rice and Wheat. The district has preponderantly large component of tribal population (64.04 per cent in rural areas.) Though Rice and Wheat have been reported to be the staple food crops of the rural population of the district but the inferior millets, mainly kodo and kutki, which in gruel form, are the principal sustenance of the very large number of tribals, the poor aboriginals of the district. Area under these small millets accounts for 26.98 per cent of the total cultivated area, while, the corresponding percentages for Rice and wheat are 26.81 and 16.50 respectively according to the statistics for 1980–81.

The following table gives the distribution of villages according to land use.

TABLE 7

Distribution of Villages According to Land use

Sl. No.	Name of Tahsil	No. of inhabited villages	Total area	Percentage of cultivable area to total area	Percentage of irrigated area to total Cultivable area
1	2	3	4	5	6
1	Niwas Tahsil	661	260,925.34	195,135.64 (74.79)	75.00 (0.04)
2	Mandla Tahsil	850	355,016.35	246,215.10 (69.35)	3,556.63 (1.44)
3	Dindori Tahsil	591	256,444.84	200,473.15 (78.17)	362.45 (0.18)
Total : District		**2,102**	**872,386.53**	**641,823.89 (73.57)**	**3,994.08 (0.62)**

According to village papers 1979-80, the percentage of cultivable area to total geographical area in the district comes to 73.57 which is much higher than the State average of 42.38 per cent but the per centage of irrigated area to total cultivable area is absymally low, being 0.62. The following table gives the cropping pattern of the district.

Table 7.1

Cropping Pattern, 1980–81

Crop	Area sown (in hectares)	Percentage to total area
1	2	3
Cereals		
Rice	127,769	26.81
Wheat	78,653	16.50
Jowar	624	0 13
Maize	28,209	5.92
Barley	457	0.09
Kodo–Kutki	125,678	26.37
Other cereals and Millets	2,133	0.45
Pulses		
Gram	15,393	3.23
Tur	2,652	0.55
Urad	8,495	1.78
Others	12,199	2.56
Oilseeds		
Til	3,262	0.68
Alsi	8,962	1.88
Ramtil	32,669	6.86
Rape & Mustard	24,398	5.12
Others	228	0.05
Sugarcane	1,004	0.21
Fruits and Vegetables	1,522	0.32
Condiments & Spices	480	0.10
Fibre	951	0.20
Drugs & Narcotics	38	0.01
Others	832	0.17
Total	**476,608**	**100.00**

The south-west corner of the district consists of a compact block of obout 200 villages, known as *Haveli* which is the rice and wheat growing tract, while the *pathar* tract around Nainpur town is a plain area very good for wheat crop and the plain area around Mandla is a good rice growing tract.

The following table gives the growth, density and sex-ratio of urban population in the district.

TABLE 8

Growth, Density and Sex-ratio of Urban Population in the District in relation to the State

	District						State					
Census year	Total Population	Urban Population	%Urban Population	Decadal Percentage variation in urban population	Density (Population per sq. km.)	Sex-ratio (No. of females per 1,000 males)	Total Population	Urban Population	%Urban Population	Decadal percentage variation in urban population	Density (population per sq.km.)	Sex-ratio (No of females per 1,000 males)
1	2	3	4	5	6	7	8	9	10	11	12	13
1951	547,620	14,243	2.60	+16.66	1,375	929	26,071,637	3,132,937	12.02	+33.16	2,034	907
1961	684,503	33,144	4.84	+132.70	3,218	929	32,372,408	4,627,234	14.29	+47.70	2,482	856
1971	873,577	48,701	5.57	+46.94	1,598	924	41,654,119	6,784,767	16.29	+46.63	2,378	868
1681	1,037,394	73,179	7.05	+50.26	1,221	927	52,178,844	10,586,459	20.29	+56.03	2,170	884

The proportion of urban population in the district has increased from 2.60 per cent in1951 to 7.05 per cent in 1981, while that for the State as a whole it has gone up from 12.02 per cent in 1951 to 20.29 per cent in 1981. The pace of urbanisation in the district has been very slow. Mandla has been a town since 1901. The other towns added are : Nainpur in 1961; Dindori in 1971 and Shahpur in 1981. Thus there are 4 towns at the 1981 Census Except for Mandla and Nainpur the other two towns are just grown up villages.

Density : The density of population, per sq. km. in urban area of the district has been fluctuating from census to census, though there has been succesive increase of urban population. This is due to the variation in area figures by the addition of new towns containing large chunk of uninhabited tracts. Even though the density of population in urban areas of the district has always been less than the State average.

Sex-ratio : The Sex-ratio i. e. the number of females per 1000 males in urban areas of Mandla district has always been greater than that of the State. Mandla is a district where the overall (rural-urban combined) sex-ratio has always been favourable to females. That is to say that females outnumbered males. Urban areas generally exhibit low sex-ratio, which being adverse to females, as is the case in urban areas of Mandla district also but the position is not that bad as is found in the districts coming under the northern belt.

The following table gives the details of new towns/towns declassified in 1981 Census.

Table 9

New Towns/Towns declassified in 1981 Census

Name of Towns	Population 1981 Census
1	2
(a) **Added**	
(i) Shahpura	7,935
(ii)	
(iii)	
(b) **Declassified**	Nil

Shahpura in Niwas tahsil was declared as Notified Area by the local Govt. Deptt. and therefore it was treated as a town in 1981 Census. There is yet one more village, Bamhani (population 6,615, 1981 L.C. No. 216) in Mandla tahsil which had crossed the population criterion of a minimum of 5,000 for being declared as a town but it failed to qualify the other test laid down for the purpose.

The following table gives the per capita receipt and expenditure in towns.

TABLE 10

Per capita receipt and expenditure in towns

Class, Name and civic status of the town	Per capita								
	Receipt			Expenditure					
	Total	Receipt through taxes	Receipt from all other sources	Total expenditure	General administration	Expenditure on public health and convenience	Public works	Expenditure on public institutions	Other aspects
1	2	3	4	5	6	7	8	9	10
V Dindori (NAC)	12.95	9 66	3.29	12.95	4.46	1.83	1.53	..	5.13
III Mandla (M)	54.50	7.49	47 01	49.22	12.50	29.51	8.67	2.53	5.01
IV Nainpur (M)	30 00	15.68	14.32	30.00	1.62	14.74	0.66	..	12.98
V Shahpura (NAC)	8.52	2.14	6.38	8.52	1.16	1.27	0.74	0.19	5.16
Total	**37.94**	**9.20**	**28.74**	**35.24**	**7.53**	**14.50**	**4.90**	**1.32**	**6.99**

The per capita expenditure has been well within the limits of per capita receipt in all the towns of the district. The financial standing of Shahpura (NAC) which is newly born local body is very poor. Mandla (M) has a long standing with relatively low per capita tax revenue. It is a happy feature that the incidence of tax on the population is low. On the other hand this lacal body has incurred a sizeable amount on public health and conveniences. Nainpur Municipality is having the highest per capita receipt through taxes. The per capita expenditure on public health and convenience in this town has also been quite encouraging.

The following table gives the number of schools per 1000 population in towns.

TABLE 11

Schools per ten thousand population in towns

Class, Name and civic status of town		No. per ten thousand population			
		Higher Secondary/ Inter/PUC/ Junior College	Secondary/ Matriculation	Junior Secondary/ Middle	Primary
1		2	3	4	5
V	Dindori (N.A.C.)	2.03	..	3.04	5.07
III	Mandla (M)	1.33	..	1.86	4.53
IV	Nainpur (M)	1.68	..	2.80	5.04
V	Shahpur (N.A.C.)	1.26	..	3.78	7.56
Total Distt.		**1.50**	..	**2.46**	**5.06**

In terms of the number of institutions per 1000 population, Shahpura (NAC) has the highest average of 7.56 and 3.78 in respect of primary and middle level institutions respectively while Dindori (NAC) has the highest average of 2.03 in terms of Higher secodary level institution. Mandla (M) being the district headquarters town has low averages on all accounts but it has to be noted that it is the size of the institution that counts for the spread of literacy as the literacy rate in this town is highest as would be evident from the following figures.

Sl. Ko.	Tawn	Ranking of towns in terms of No. of institutions per 1000 population and literacy rate			
		Higher Secondary	Middle	Primary	Literacy rate %
1	2	3	4	5	6
1	Dindori (N.A.C,)	1	1	2	3(51.17)
2	Mandla (M)	3	4	4	1(61.76)
3	Nainpur (M)	2	3	3	2(60.39)
4	Shahpura (N.A.C.)	4	1	1	4(44 91)

Note–Figures within brackets in column 6 represent literacy rate.

The following table gives the number of beds in medical institutions per 1000 population.

TABLE 12

Number of Beds in Medical Institutions in Towns

Class, Name and Civic status of the towns		No. of beds in medical institutions per 1,000 population
1		2
V	Dindori (N.A.C.)	3.04
III	Mandla (M)	4.64
IV	Nainpur (M)	1.12
V	Shahpur (N.A.C.)	0.76
	All Towns	3.14

Mandla being the district headquarters town which has a District Hospital is having the highest number of beds in medical institutions per 1000 population, while Shahpura has the lowest average. Nainpur is relatively a bigger town than Dindori but it is far behind in terms of bed facilities in hospitals.

The following table meant for showing the proportion of slum population in class I & II towns but there is no such town falling under this category in this district and hence the information is nil.

TABLE 13

Proportion of Slums Population in Towns.

Class, name and civic Status of the town	Proportion of the slums population to total population of the town	Density in slums (per sq.km.)
1	2	3
	Nil	

The following table gives the most important commodity manufactured, imported and exported in towns.

TABLE 14

Most important commodity manufactured, imported and exported in towns

Class, name and civic status of the town		Most important commodity		
		Manufacturhd	Exported	Imported
1		2	3	4
II	Dindori (NAC)	Edible Oil	Edible Oil	Cloth
III	Mandla (M)	AAC and ACR conductors	Bidi Leaves	Cloth
IV	Nainpur (M)	Bamboo basket	Bidi Leaves	Cloth
V	Shahpura (NAC)	Edible Oil	Edible Oil	Kirana

Mandla district has extensive forests and is having a sizeable area under oilseeds, the items of manufacture and export are based on its natural resources. Mandla town has also a factory where some electrical appliances are manufactured.

NOTES AND EXPLANATIONS

This note gives the meanings and explanations of terms and concepts used in this handbook. This is necessary because, without a proper grasp of the meanings of such simple concepts as building, house, household, workers etc., it is not possible to appreciate the data presented in the handbook. Thus one who does not know that an unpretentious hut in the thick of Bastar forests with unplastered bamboo walls and a thatch roof and with space hardly enough for two cots is not a bit less of a building than the Indian versions of the sky scrapers in one of the metropolitan cities, or that a central jail housing all manner of criminals and shady characters is as much a household as the household of the most pious and god-fearing citizen in the State, may not be able to appreciate what exactly the figures represent.

Concepts and Definitions

Rural/Urban :

It has been the tradition of the Indian Census to present the census data for rural and urban areas separately. In fact, in all the Censuses throughout the world this classification of census data into rural and urban units is generally recognized. However, distinction between rural and urban is not yet amenable to a single definition which would be applicable to all countries.

The definition of an urban unit at the 1971 Census was as follows —

(a) All places with a municipality, corporation, cantonment board or notified town area ;

(b) All other places which satisfied the following criteria.

(i) A minimum population of 5,000 ;

(ii) At least 75 per cent of male working population engaged in non-agricultural pursuits ; and

(iii) A density of population of at least 400 per sq. km. (1,000 per sq. miles).

The same criteria is retained at the 1981 census also that comparability with the previous census could be ensured and which should provide basis for analysing of figures and urbanization in the country. But it has to be remembered that the urban criterion of 1981 varies slightly from that of 1961 and 1971 censuses is that the males working in activities such as fishing, logging, etc. were treated as engaged in non-agricultural activity and therefore contributed to the 75% criterion in 1961 and 1971 censuses, whereas in the 1981 census these activities are treated as on par with cultivation and agricultural labour for the purpose of this criterion.

Applying the criteria described above, a list of 327 towns was finalised and it is these 327 towns which are treated as urban areas for the purpose of 1981 census. The additional Secretary to the Govt. of India in the Ministry of Home Affairs sent a letter to the Chief Secretaries of the State Governments as back as 10th May, 1979, requesting them to ensure that no changes are made in jurisdiction and boundaries of municipalities and revenue villages, tahsils, sub-divisions and districts during the period from 1-1-1980 to 30-6-1981. However, subsequent to our finalization of rural and urban frame the State Government in the Local Government Department notified many places as notified areas and municipalities. Such places have not been treated as towns for the purpose of census and the secretary to Government in the Local Government Department had agreed to this arrangements. Similarly, the State Government raised the status of 6 municipal committees to that of municipal corporations. These new municipal corporations are also treated as municipal committees.

While dealing with the subject of rural and urban break up mention may be made of the area under the Special Area Development Authority. The Special Area Development Authority have been constituted under the Madhya Pradesh Nagar Tatha Gram Nivesh Adhiniyam, 1973 and they enjoy the power to function as a municipality so far as the municipal management of that area is concerned. The limits of these Special Areas include large portions of rural areas comprising number of villages

situated around the core town or village of such Special area. For example, Orchha is a SADA area in Tikamgarh district but there is no town in this area. Similarly, Malanjkhand in Balaghat district, Bhedaghat in Jabalpur district, Mandav in Dhar district and similar other cases are SADA areas but there is no urban area within that. The objective of the SADA areas perhaps is to control the future development of these areas in a planned manner and that is all. It was, therefore, not considered desirable to treat such SADA areas at par with other urban bodies like municipal corporations, municipal committees etc., and only that part of it is treated as urban which is really so. As such in the Korba SADA area only Korba town has been treated as urban and rest of the area remains in the rural frame.

Urban Agglomeration:

Apart from town/city the 1971 concept of urban agglomeration is also adopted for the 1981 census. Very often large railway colonies, university campuses, port areas, military camps etc., come up outside the statutory limits of the city or town but adjoining it. Such areas may not by themselves qualify to be treated as towns but if they form a contiguous spread with the town, they are outgrowths of the town and deserve to be treated as urban. Such towns together with their outgrowths have been treated as one urban unit and called 'urban agglomeration'. An urban agglomeration may constitute :—

(a) A city with continuous outgrowth, (the part of outgrowth being outside the statutory limits but falling within the boundaries of the adjoining village or villages);

(b) One town with similar outgrowth or two or more adjoining towns with their outgrowths as in (a) ; or

(c) A city and one or more adjoining towns with their outgrowths all of which form a continuous spread.

Standard Urban Area :

A new concept of Standard Urban Area introduced in 1971 census will also be followed for the 1981 Census. The essential requirements for the constitution of a Standard Urban Area are—

(i) it should have a core town of a minimum population of 50,000, (ii) the contiguous areas made up of other urban as well as rural administrative units should have mutual socio-economic links with the core town and (iii) in all probability this entire area should get fully urbanised in a period of two or three decades. Certain Standard Urban Areas were determined on this basis in 1971 and some basic data were presented for 1951, 1961 and 1971 for such areas and their components. Similar data have been presented for the Standard Urban Areas in 1981 also. The idea is to present basic data for those areas for four to five decades so that the urbanisation process in those areas can be studied. However, there have been minimum changes in the constituent units of the Standard Urban Areas of 1981 Census as compared to those of 1971, but the list of SUA remaines unchanged.

Size Class of Towns :

The urban areas are classified into 6 classes referred to as towns of Class I to VI. The classification is shown below—

Class I	100,000 and above
Class II	50,000 to 99,999
Class III	20,000 to 49,999
Class IV	10,000 to 19,999
Class V	5,000 to 9,999
Class VI	Less than 5,000

It is customary to treat a town having a population of 1 lac and above as a city.

Census House :

A Census House is a building or part of a building having a separete main entrance from the road or common courtyard or staircase, etc., used or recognised as a separate unit. It may be occupied or vacant. It may be used for a residential or non-residential purpose or both.

If a building had a number of flats or blocks which were independent of one another having separate entrances of their own from the road or a common staircase or a common courtyard leading to a main gate, they have been considered as separate census houses.

In some cases, however, it was difficult to apply the definition strictly. For example, in an urban area, a flat has five rooms, each having direct

entrance to common staircase the or courtyard which by definition had to be treated as five census houses. If all these five rooms were found occupied by single household entire flat was treated as one census house. In such cases singleness of use was taken into consideration to avoid undue proliferation of the number of census houses.

An occupied residential census house means a census house which is actually used for residential purposes, either wholly or partly by one or more households.

Household :

The term household in census is defined as a group of persons who commonly live together and would take their meals from a common kitchen unless the exigencies of work prevented any one of them from doing so. There may be a household of persons related by blood or a household of unrelated persons or having a mix of both. Examples of unrelated households are boarding houses, messes, hostels, residential hotels, rescue homes, jails, "Ashrams" etc., These are called institutional households. There may be one member households two member households or multi - member households. For census purposes, each one of these types is regarded as a 'household'.

There are three types of households viz, normal, institutional and houseless households. A houseless household is that which is normally found to be residing on the road side, pavements in hume pipes under staircases, or in open, temple, mandaps, platforms and the like. Institutional households have been explained above. Those households which do not fall in the category of institutional household and houseless household have been categorised as normal households, The enumerator was required to indicate in the Household Scheduled whether the household belonged to 'Institutional household' or 'Houseless household'. For institutional 'I' was written against the question 'Type of household' and 'O' was indicated in the case of houseless household. For normal household, no entry was required to be made.

The enumeration of institutional households was done in the manner the normal households were enumerated during the enumeration period from 9th February to 28th February, 1981. The houseless households were enumerated on the night of 28th February, 1981.

Scheduled Castes and Scheduled Tribes

Scheduled Castes and Scheduled Tribes are those found in the Notification of Scheduled Castes/ Scheduled Tribes Order (Amendment) Act, 1976 (108 of 1976). By this amendment, area restrictions for most of the Scheduled Castes and Scheduled Tribes have been removed. However, the area restriction still remains in respect of Dhobi (in Bhopal, Raisen and Sehore districts) : Kotwal and Pardhi (in Bhind, Dhar Dewas, Guna, Gwalior, Indore, Jhabua, Khargone, Mandsaur, Morena, Rajgarh, Ratlam, Shajapur, Shivpuri, Ujjain and Vidisha Districts) and Kumhar (in Chhatarpur, Datia, Panna, Rewa, Satna, Shahdol, Sidhi and Tikamgarh districts) Scheduled Castes. Likewise Keer and Pardhi Scheduled Tribes are still restricted only in Bhopal, Raisen and Sehore districts; Mina in Sironj sub-division of Vidisha district; Panika in Chhatarpur, Datia, Panna, Rewa, Satna, Shahdol, Sidhi, and Tikamgarh districts; Pardhi. Bahelia, Bahellia, Chita Pardhi, Langoli Pardhi. Phanse Pardhi, Shikari, Takankar, Takia [in (1) Bastar, Chhindwara, Mandla, Raigarh, Seoni and Surguja districts, (2) Baihar tahsil of Balaghat district, (3) Betul and Bhainsdehi tahsils of Betul district, (4) Bilaspur and Katghora tahsils of Bilaspur district, (5) Durg and Balod tahsils of Durg district, (6) Chowki, Manpur and Mohala Revenue Inspector's Circles of Rajnandgaon district, (7) Murwara, Patan and Sihora tahsils of Jabalpur district, (8) Hoshangabad and Sohagpur tahsils of Hoshangabad and Narsimhpur districts, (9) Harsud tahsil of Khandwa district, (10) Bindra-Nawagarh, Dhamtari and Mahasamund tahsils of Raipur district.]

Persons belonging to the castes/tribes mentioned above found in the districts otner than those where Scheduled have not been treated as scheduled castes or scheduled tribes as the case may be. It may be mentioned here that scheduled castes can be belong to the Hindu or the Sikh religion only, while the scheduled tribes belong to any religion. The list of Scheduled Castes and Scheduled Tribes relating to Madhya Pradesh relevant to 1981 census has been given immediately after this note as Annexure—1.

Literates and Educated Persons :

A person who can both read and write with understanding in any language is treated as literate.

A person who can merely read but cannot write, is not literate. It is not necessary that a person who is literate should have received any formal education or should have passed any minimum educational standard.

The test for literacy was necessary only when the enumerator had any doubt about any person returning as 'literate'. The test for literacy was ability to read any portion of the Enumerator's Instruction Booklet and to write a simple letter. Ability merely to sign one's name was not considered adequate to qualify a person as being able to write with understanding. If a person claimed to be literate in some other language with which the enumerator was not familiar, the respondent's word was taken as correct.

All children of the age of 4 years or less were treated as illiterate even if they might be going to school and had picked up reading and writing a few words.

Classification of workers by Industrial Category :

At the 1981 Census, the questions which were canvassed in the Individual slip to elicit information on economic characteristics of the population were as follows :—

(i) Q. 14A Worked any time at all last Year ?

Yes

No (H/ST/D/R/B/I/O)

Q. 14B If yes in 14A, did you work for major part of last year ? Yes(1)/No (2)

ii Q. 15A Main activity last year ?

Yes in 14B (C/AL/HHI/OW)

No in 14B (H/ST/D/R/B/I/O)

Q. 14B Yes–Any other work any time last year ?

15B Yes (C/AL/HHI/OW)/No

Q. 14B No—Work done any time last year ? (C/AL/HHI/OW)

iii Q. 16–If No in 14A or 14B, seeking/available for work ? Yes (1)/No (2).

The above questions were formulated after detailed discussion at the Data User's Conference and technical groups. At the 1961 and 1971 Censuses, the economic questions were based on different approaches, namely, usual status and current status, were adopted with reference period of one year and one week for seasonal and for regular work, respectively. Current status approach was thought to be irrelevant in the context of our country where usual status of a worker is considered to be more appropriate.

The above questions are in three parts and have been designed in such a way that first of all it attempts to divide the population into two broad groups viz.,

(1) those who have worked any time at all during the last year, and (2) those who have not worked at all.

The latter group consists of the non-workers. This information is obtained in Q. 14-A. Having classified the population into two groups, the next attempt has been to classify those who have worked any time into Main workers and Marginal workers, on the basis of time spent on work as well as secondary work, if any, of the Main workers. If a person had worked for six months or more (180 days or more) he was treated as Main worker and if the period of work was less than six months he was regarded as a Marginal worker. In Q. 15B details of secondary work or marginal work are obtained. Finally an attempt has been made to determine whether those who are non-workers or marginal workers are seeking or are available for work.

It will thus be seen that these questions on economic aspects have been so designed as to identify all workers, full time workers or seasonal workers or marginal workers and non-workers with reference to the activities during the last one year period prior to the date of enumeration.

The various terms and definitions used in collecting the economic data have been explained briefly in the following paragraphs.

Definition of work :

Work has been defined as participation in any economically productive activity. Such participation may be physical or mental in nature. Work involves not only actual work but also effective supervision and direction of work.

For persons on regular employment or engaged in regular type of work, temporary absence during the reference period on account of illness, holiday, temporary closure, strike etc., was not a disqualification for treating them as workers.

Persons under training, such as apprentices, with or without stipends or wages were also treated as workers. In the case of a person who had been offered work but had not actually joined, he was not treated as a worker. Rent receivers, pensioners etc., were not treated as economically active unless they also engaged themselves in some economic activity.

In all these questions, the reference period is the one year ; preceding the date of enumeration. Certain types of work such as agriculture, household industry like *gur* making etc., carried on either throughout the year or only during certain seasons or part of the year, depending on the local circumstance. In all such cases the reference period has been the broad time span of the agricultural seasons preceding the enumeration.

Main Workers :

The main workers are those who have worked for a major part of the year preceding the enumeration. Main activity of a person who was engaged in more than one activity was reckoned in terms of time disposition. For example, if a person had worked as daily wage labourer for 4 months, as an agricultural labourer for 1 month and as cultivator for 2 months, he was treated as a Main worker on the basis of total time spent on work and his main activity have been reckoned as Daily Wage Labourer since he spent major part of his time on work in this activity than as cultivator or agricultural labourer.

Marginal Workers :

Marginal workers are those who have worked any time at all in the year preceding the enumeration but have not worked for a major part of the year. For example, if a person who is mostly doing household duties, or is mainly a student, or mainly a dependent or a rentier or a beggar and the like who is basically a non-worker had done some work at some time during the reference period, he was treated as a marginal worker.

Non-Workers :

Non-workers constitute of householders, students, dependents, retired persons or rentiers, beggars, inmates of institutions, unemployed persons etc. They are persons who have not worked any time at all in the year preceding the enumeration.

Main activity of workers :

The main activity of workers has been classified into four categories viz., cultivator, agricultural labourer, household industry and other work in the PCA at the 1981 census. A significant departure has, therefore, been made this time while presenting the data on economic activity which relate to only four broad categories indicated above as against nine industrial categories of the 1961 and the 1971 censuses. The nine categories of the 1971 census were—(i) Cultivator, (ii) Agricultural labourers, (iii) Livestock, Forestry, Fishing, Hunting and Plantations, Orchards and allied activities, (iv) Mining, (v) Manufacturing, Processing and servicing with sub-categories—(a) At Household Industry and (b) Other than Household Industry, (vi) Construction, (vii) Trade and Commerce, (viii) Transport, Storage and Communications, and (ix) Other Services. The correspondence between the categories of 1981 and 1971 are as under—

1981 Category	1971 Category
I	I
II	II
III	V(a)
IV	III,IV,V(b),VI,VII,VIII & IX

Cultivator :

For purposes of census a person is working as cultivator if he or she is engaged either as employer, single worker or family worker in cultivation of land owned or held from Government or held from private persons or institutions for payment in money, kind or share.

Cultivation involves ploughing, sowing and harvesting and production of cereals and millet crops such as wheat, paddy, jowar, bajra, ragi, etc., and other crops such as sugarcane, groundnuts tapioca, etc. and pulses, raw jute and kindered fibre crop, cotton etc., and 'does not' include fruit growing, vegetable growing or keeping orchards or groves or working of plantation like tea, coffee, rubber, cinchona, opium and other medicinal plantations.

Agricultural Labourer :

Persons working in another person's land for wages in money, kind or share have been treated as agricultural labourers. An agricultural labourers has no risk in the cultivation and he has no right of lease or contract on land on which he works.

Household Industry :

Household Industry is defined as an industry conducted by the head of the household himself/ herself and or by the members of the households at home or within the village in rural areas and only within the precincts of the house where the household lives in urban areas. The larger proportion of workers in a household industry should consist of members of the household including the head. The industry should not be run on the scale of registered factory which would qualify and has to be registered under the Indian Factories Act.

Household Industry relates to production, processing, servicing, repairing or making and selling (but not merely selling) of goods such as handloom weaving, dyeing, carpentry, bidi rolling, pottery manufacture, bicycle repairing, blacksmithing, tailoring etc. It does not include professions such as a pleader or doctor or barber or 'dhobi' even if such professions are run at home by members of the household.

Other workers :

All workers, i.e. those who have been engaged in some economic activity during the last one year, who are not cultivators or agricultural labourers or in household industry are 'other workers'. The type of workers that come under this category include factory workers, plantation workers, those in trade, commerce, business, transport, mining, construction, political or social work, all government servants, municipal employees, teachers, priests, entertainment artists etc.

ANNEXURE I

MADHYA PRADESH

[The Scheduled Castes and Scheduled Tribes Orders (Amendment) Act, 1976]

Dated the 18th September, 1976

Scheduled Castes

1 Audhelia.
2 Bagri, Bagdi.
3 Bahna, Bahana.
4 Balahi, Balai.
5 Banchada.
6 Barahar, Basod.
7 Bargunda.
8 Basor, Burud, Bansor, Bansodi, Bansphor, Basar.
9 Bedia.
10 Beldar, Sunkar.
11 Bhangi, Mehtar, Balmik, Lalbegi, Dharkar.
12 Bhanumati.
13 Chadar.
14 Chamar, Chamari, Bairwa, Bhambi, Jatav, Mochi, Regar, Nona, Rohidas, Ramnami, Satnami, Surjyabanshi, Surjyaramnami, Ahirwar, Chamar Mangan, Raidas.
15 Chidar.
16 Chikwa, Chikvi.
17 Chitar.
18 Dahait, Dahayat, Dahat.
19 Dewar.
20 Dhanuk.
21 Dhed, Dher.
22 Dhobi (In Bhopal, Raisen and Sehore districts),
23 Dohor.
24 Dom, Dumar, Dome, Domar, Doris.
25 Ganda, Gandi.
26 Ghasi, Ghasia.
27 Holiya.
28 Kanjar.
29 Katia, Patharia.
30 Khatik.
31 Koli, Kori.
32 Kotwal (In Bhind, Dhar, Dewas, Guna, Gwalior, Indore, Jhabua, Khargone, Mandsaur Morena, Rajgarh, Ratlam, Shajapur, Shivpuri, Ujjain, and Vidisha districts).
33 Khangar, Kanera, Mirdha.
34 Kuchbandhia.
35 Kumhar (In Chhatarpur, Datia, Panna, Rewa, Satna, Shahdol, Sidhi and Tikamgarh districts).
36 Mahar, Mehra, Mehar.
37 Mang, Mang Garodi, Mang Garudi, Dankhni Mang, Mang Mahasi, Madari, Garudi, Radhe Mang.
38 Meghwal.
39 Moghia.
40 Muskhan.
41 Nat, Kalbelia, Sapera, Navdigar, Kubutar.
42 Pardhi (In Bhind, Dhar, Dewas, Guna, Gwalior, Indore, Jhabua, Khargone, Mandsaur, Morena, Rajgarh, Ratlam, Shajapur, Shivpuri Ujjain and Vidisha Districts).
43 Pasi,
44 Rujjhar.
45 Sansi, Sansia,
46 Silawat.
47 Zamral.

Scheduled Tribes

1 Agariya.
2 Andh.
3 Baiga.
4 Bhaina.
5 Bharia Bhumia, Bhuinhar Bhumia, Bhumiya, Bharia, Paliha, Pando.
6 Bhattra.
7 Bhil, Bhilala, Barela, Patelia.
8 Bhil Mina.
9 Bhunjia.
10 Biar, Biyar.
11 Binjhwar.
12 Birhul, Birhor.
13 Damor, Damaria.
14 Dhanwar.
15 Gadaba, Gadba.
16 Gond : Arakh, Arrakh, Agaria, Asur, Badi Maria, Bada Maria, Bhatola, Bhimma, Bhuta Koilabhuta, Koliabhuti, Bhar, Bisonhorn Maria, Chota Maria, Dandami Maria, Dhuru,

Dhurwa, Dhoba, Dhulia, Dorla, Gaiki, Gatta Gatti, Gaita, Gond Gowari, Hill Maria, Kandra, Kalanga, Khatola, Koitar, Koya, Khirwar Khirwara, Kucha Maria, Kuchaki Maria, Madia, Maria, Mana, Mannewar, Moghya, Mogia, Monghya, Mudia, Muria, Nagarchi, Nagwanshi, Ojha, Raj, Sonjhari Jhareka, Thatia, Thotya, Wade Maria, Vade Maria, Daroi.

17 Halba, Halbi.

18 Kamar.

19 Karku.

10 Kawar, Kanwar, Kaur, Cherwa, Rathia, Tanwar, Chattri.

21 Keer (In Bhopal, Raisen and Sehore districts).

22 Khairwar, Kondar.

23 Kharia.

24 Kondh, Khond, Kandh.

25 Kol.

26 Kolam.

27 Korku, Bopchi, Mouasi, Nihal, Nahul, Bondhi Bondeya.

28 Korwa, Kodaku.

29 Majhi.

30 Majhwar.

31 Mawasi.

32 Mina (In Sironj sub-division of Vidisha district)

33 Munda.

34 Nagesia, Nagasia.

35 Oraon, Dhanka, Dhangad.

36 Panika (In Chhatarpur, Datia, Panna, Rewa, Satna, Shahdol, Sidhi and Tikamgarh districts.)

37 Pao.

38 Pardhan, Pathari, Saroti.

39 Pardhi (In Bhopal, Raisen and Sehore districts)

40 Pardhi, Bahelia, Bahellia, Chita Pardhi, Langoli Pardhi, Phanse Pardhi, Shikari, Takankar Takia [In (1) Bastar, Chhindwara, Mandla, Raigarh, Seoni and Surguja districts, (2) Baihar tahsil of Balaghat district, (3) Betul and Bhainsdehi tahsils of Betul district, (4) Bilaspur and Katghora tahsils of Bilaspur district, (5) Durg and Balod tahsils of Durg district, (6) Chowki, Manpur and Mohla Revenue Inspectors' Circles of Rajnandgaon district, (7) Murwara, Patan and Sihora tahsils of Jabalpur district, (8) Hoshangabad and Sohagpur tahsils of Hoshangabad district and Narsimhapur district, (9) Harsud tahsil of Khandwa district, (10) Bindra-Nawagarh, Dhamtari and Mahasamund tahsils of Raipur district.]

41 Parja.

42 Sahariya, Saharia, Seharia, Sehria, Sosia, Sor.

43 Saonta, Saunta.

44 Saur.

45 Sawar, Sawara.

46 Sonr.

HISTORY AND SCOPE OF DISTRICT CENSUS HANDBOOK

The History of the District Census Handbook could be traced from the 'Village lists' brought out for every district in 1901 and 'village statistics' for every district 1911. But this was discontinued in 1921 and 1931. In 1941, however 'village statistics' were brought out by then Central Provinces and Berar Government. It was for the first time in 1951 the practice of bringing out a single volume known as the District Census Handbook, giving villagewise statistics and other census tables for the district at the cost of the State Government was initiated and is continuing since then.

The District Census Handbook, compiled by the Census Organisation on behalf of the State Government is one of the most important publications of the census and is widely used by planners, administrators, academicians and researchers.

The scope of the District Census Handbook has gone considerable change since 1951. In 1951, the District Census Handbooks contained only the Primary Census Abstract and the Census tables. In view of the usefulness of this publication, improvements were made in 1961 by including non-census data like climate, agriculture, co-operation industry, education, health etc., as also an 'Introductory Note' for each district. Unfortunately, the desire to make the district census handbook more comprehensive delayed its publication. Therefore, in 1971, it was decided to publish the district census handbook in three parts in order to release the maximum data as and when finalised. Part A contained the Village Directory which gives villagewise non-census statistics of land use, area and amenities available within the village. Part B contained the villagewise Primary Census Abstract and Part C contained various administrative statistics. Part A and B were, however, published in one volume since it was economical to do so as data for both the parts became available early. Parts A and B were published separately in Hindi and English versions. Collection of data for Part C was cumbursome and it took unduly long time in its finalisation, and ultimately this publication had to be abondoned in view of the enormous delay in its printing.

In 1981 census, with a view to avoid delay in bringing out of DCH series, the part containing the administrative statistics has been dropped. Thus the present series of District Census Handbook consists of two volumes viz., DCHB Part A and DCHB Part B. Part A contains the village/Town Directory and Part B contains the Town/Villagewise Primary Census Abstract of the concerned district.

Part A–Village Directory contains information about the name of village, total area of village, total population and number of households in the village, amenities like education, medical, drinking water, post and telegraphs, market day, communications, approach to village, distance from the nearest town, power supply, staple food, land use, places of religious, historical and archaeological interest etc.

In addition there are four appendices to the Village Directory as under—

(1) Tahsilwise abstract of educational, medical and other amenities.

(2) Land utilization data in respect of census towns.

(3) Tahsilwise list of villages where no amenities are available, and

(4) Tahsilwise list of villages according to the proportion of Scheduled Castes/Scheduled Tribes population by ranges.

The last two appendices have been included for the first time in 1981 Census. Appendix III will be helpful for planning input in areas/villages where basic infrastructure is lacking and Appendix IV will be helpful for planning welfare programmes for Scheduled Castes/Scheduled Tribes at micro level, particularly in relation to area development orientation programmes.

Similarly the Town Directory contains seven statements as below—

Statement I—Status and growth history.

Statement II—Physical aspects and location of towns.

Statement III—Municipal Finance.

Statement IV—Civic and other amenities.

Statement IV-A—Civic and other Amenities in Notified Slums.

Statement V—Medical, educational, recreational and cultural facilities.

Statement VI–Trade, Commerce & Industry and Banking.

An additional statement IV-A is meant only for Class-I and Class II towns giving the civic and other amenities in notified slums. This statement has been introduced for the first time in 1981 census.

Part B—The town/villagewise Primary Census Abstract gives the basic data like area of the village, occupied residential houses, total number of households, population by sex, as also the sexwise population of Scheduled Castes and Scheduled Tribes, literacy and population by sex into four broad industrial categories viz, cultivators, agricultural labourers, household industry and other workers, marginal workers and non-workers.

The inclusion of primary Census Abstract relating to the Scheduled Castes and Scheduled Tribes at the tahsil/town level is another important feature of the DCHB series of 1981 census.

An appendix containing Development Block-wise—'Vikas Khandwar' totals of PCA figures has also been included.

खंड क - ग्राम निर्देशिका

SECTION I - VILLAGE DIRECTORY

वर्णक्रमानुसार ग्रामों की सूची

क्रम संख्या	ग्राम का नाम	स्थानीय कोड नम्बर 1971	स्थानीय कोड नम्बर 1981	क्रम संख्या	ग्राम का नाम	स्थानीय कोड नम्बर 1971	स्थानीय कोड नम्बर 1981
1	2	3	4	1	2	3	4

35/1 निवास तहसील

अ

1	अमगांव	337	314
2	अमगांव रै.	678	638
3	अमठेरा रै.	524	498
4	अमदरा	220	203
5	अमदरी	221	209
6	अमदरी रै.	356	333
7	अमरपुर वनग्राम	692	697
8	अमहाई देवरी रै.	513	491
9	अमेरा	565	539
10	अहरवारा	178	168
11	आमाखोह	460	431
12	आमा डोंगरी	354	331
13	आमा दादर रै.	326	303

इ

14	इन्दौरी	560	535
15	इमलई	384	361
16	इशनपुरा रै.	530	504

उ

17	उदयपुर (डोभी)	4	4
18	उदयपुर (निवारी नदी)	115	108
19	उमरिया रै. पोंड़ी	519	493
20	उमरिया (रौसर)	301	281
21	उमरिया (सरसवाही)	397	374
22	उमरिया मा. (सुखलौड़ी)	682	644
23	उमरिया रै. (सुखलौडी)	681	643

औ

24	औरिया	2	2

क

25	कंचनपुर	558	531
26	कंचनपुर रै.	557	530
27	कछारी (बालई नदी)	239	222
28	कछारी मा, (घुसिया)	478	456
29	कछारी रै, (नर्मदा नदी)	596	562
30	कछारी रै. (सलैया)	477	455
31	कटंगी (सिवनी)	357	334
32	कटंगी (चुचुवा)	394	371
33	कटंगी (चौरई)	73	67
34	कटंगी (भमेरा)	34	30
35	कटेहरा रै.	526	500
36	कठौपिया रै.	674	639
37	कन्हारी	637	599
38	कनेरी	602	568
39	कनेरी रै.	603	569
40	करनपुरा मा.	529	503
41	करहैया मा.	53	49
42	करोंदी (निवास)	353	330
43	करोंदी (बम्होरी)	98	91
44	करोद मा. (बरगांव)	533	507
45	करोंदी रै. (भरण्डारा)	543	516
46	करोंदी वनग्राम	62	665
47	करौदी रै. (ढोंढ़ा)	520	494
48	कलंगी टोला	648	610
49	कलंगी टोला रै.	646	612
50	कस्तूरी	453	429
51	कापा मा. (नर्मदा नदी)	264	250
52	कापा मा. (देवगाव)	461	438
53	कारी गड़हरी	552	528
54	कारी गड़हरी रै.	553	527
55	कालपी वनग्राम	80	664
56	किकरा मा.	184	169
57	किकरा रै.	183	170
58	किकरिया पिपरिया	191	176
59	किरहू मा.	135	135
60	किरहू पिपरया मा.	136	127
61	कुई मा.	218	206
62	कुई रै.	219	205
63	कुई वनाग्रम	251	673
64	कुकरा	130	122

वर्णक्रमानुसार ग्रामों की सूची

क्रम संख्या	ग्राम का नाम	स्थानीय कोड नम्बर 1971	स्थानीय कोड नम्बर 1981	क्रम संख्या	ग्राम का नाम	स्थानीय कोड नम्बर 1971	स्थानीय कोड नम्बर 1981
1	2	3	4	1	2	3	4
		35/1 निवास तहसील					
65	कुकरी	131	123	100	खड़ देवरी	342	319
66	कुकरी रैं.	651	616	101	खनोरा चक	155	140
67	कुटरई मा.	607	576	102	खनोरा मा.	153	141
68	कुटरई रैं.	606	578	103	खम्हरिया (झाझनगर)	176	162
69	कुंडा	164	153	104	खम्हरिया (बिजेगांव)	217	207
70	कुड़ा मेली	230	219	105	खम्हरिया (सीधी)	572	543
71	कुत्तर रैं.	398	375	106	खम्हरिया (भौंही)	65	60
72	कुवरी कला	242	224	107	खम्हरिया मय (डुंगरिया)	567	537
73	कुवरी खुर्द	241	223	108	खम्हरिया मा. (महरा सिवनी)	290	270
74	कुरकुटी	15	13	109	खम्हरिया मा. (राखी)	684	648
75	कुसमी (गज्जू देवरी)	315	294	110	खम्हरिया रैं. (कोहरी)	291	271
76	कुसमी बँहर	95	88	111	खम्हरिया रैं. (डोभी)	561	536
77	कुसेरा रैं.	669	632	112	खम्हरिया वनग्राम	687	696
78	कूरहा	192	177	113	खम्हेर खेड़ा	14	12
79	कँदवा मा.	348	325	114	खरखरा	330	307
80	कँदवा रैं.	347	324	115	खरगवारा रैं.	649	613
81	केरीवाह वनग्राम	279	679	116	खाईपानी रैं.	638	656
82	केवलार दर	686	646	117	खापा (गोपालपुर)	19	17
83	केवलारी वनग्राम	309	680	118	खापा (जमठार)	126	126
84	केहजरा	416	393	119	खाप्ही	149	142
85	कोडरा	204	194	120	खाल्हे महेशपुरी रैं.	588	558
86	कोड़रा वनग्राम	234	674	121	खितौली रैं. मा.	491	468
87	कोड़रा उर्फ चौकी	235	225	122	खितौला रैं.	490	465
88	कोड़ाझिर रैं.	641	605	123	खिन्हा रैं.	262	243
89	कोसम घाट रैं.	627	594	124	खुदरी वनग्राम	620	693
90	कोहका	345	322	125	खुदरी रैं.	296	276
91	कोहरा	292	272	126	खुरसी पार मा.	474	451
92	कोहानी	48	44	127	खुरसी पार रैं.	473	450
93	कोहानी मय करोंदी मा.	414	390	128	खूमर	78	72
94	कोहानी मय करोंदी रैं.	412	389	129	खैरदा रैं.	628	595
95	कोड़िया	421	397	130	खैरभगदू	435	413
96	कोवाझिर	422	399	131	खैरानी मं.गु.	40	36
97	कोवाझिर रैं.	428	405	132	खैरानी रैं.	39	35
				133	खैरी	229	217
	ख			134	खैरवाला	..	662
					ग		
98	खजरखाड़ा	688	650				
99	खजरी	677	640	135	गारा (भलवारा)	319	297

वर्णक्रमानुसार ग्रामों की सूची

क्रम संख्या	ग्राम का नाम	स्थानीय कोड नम्बर 1971	स्थानीय कोड नम्बर 1981	क्रम संख्या	ग्राम का नाम	स्थानीय कोड नम्बर 1971	स्थानीय कोड नम्बर 1981
1	2	3	4	1	2	3	4

35/1 निवास तहसील

136	ग्वारा (माड़ोगढ़)	237	326	171	घुटैना	566	540
137	ग्वारा वनग्राम	238	675	172	घुन्ड़ी सरई	562	533
138	गंगपुरा	459	432	173	घुनसौर	121	114
139	गज्जू देवरी	314	293	174	घुरनेर	340	317
140	गजबाहर	415	392	175	घुसिया रै.	479	453
141	गड़रा	51	47	176	घाट खेड़ा	171	163
142	गढ़ार	202	192	177	घोंटा	16	14
143	गढ़ी बिसौरां (खम्हरिया)	332	309				
144	गढ़ी वन ग्राम	483	683		च		
145	गनेशपुर	512	490				
146	गपैवा रै.	389	366	178	चकदेही	269	251
147	गाड़ा देवरी मा.	258	240	179	चटरा	209	199
148	गाड़ा देवरी रै.	259	241	180	चंदपुरा	450	428
149	गिधलोंड़ी	689	658	181	चंदपुरा रै.	497	471
150	गुझियारी रै.	685	647	182	चन्दवाही	563	532
151	गुतलवाह	401	378	183	चदेहरा	224	212
152	गुतली रै.	544	517	184	चंदौली	444	421
153	गुतली	549	523	185	चमरवाह	190	178
154	गुदलई मा.	322	300	186	चरगाँव (कुडा मैली)	231	218
155	गुमटी	122	115	187	चरगांव (खनौरा)	156	143
156	गुरैया मा.	408	385	188	चरगांव (चंदपुरा)	449	427
157	गूजर	88	81	189	चरगांव (धनबाही)	77	71
158	गूजर सानी	199	183	190	चरगांव (बिल गरी)	38	34
159	गूड़ा खेरा	116	109	191	चरगाँव (भैंवरदा)	44	40
160	गोदरी	96	89	192	चरगांव माल.(शहपुर)	546	520
161	गोपालपुर	20	18	193	चरगांव रै. (मोहरा खुर्द)	547	519
				194	चाटा	657	619
	घ			195	चाटा रै.	656	618
				196	चाटी (धनगांव)	556	526
				197	चाटी (मानेगांव)	172	164
162	घंघारी टोला	643	604	198	चिखली मा.	33	29
163	घंघारी टोला रै.	644	607	199	चितौरा	9	9
164	घाट आमगवां	370	347	200	चिमका टोला वनग्राम	274	678
165	घुघरी (चौकी)	12	10	201	चिरई डोंगरी	201	191
166	घुघरी (भैंसवाही)	56	52	202	चिरइ पानी वनग्राम	593	688
167	घुघरी वनग्राम	246	676	203	चिरपोटी	661	625
168	घुघरी (सिवनपुरी)	247	229	204	चिरपोटी रै.	662	626
169	घुघवा मा.	403	380	205	चिरौं	193	184
170	घुटेना रै.	402	379	206	चुटका	166	157

वर्णक्रमानुसार ग्रामों की सूची

क्रम संख्या	ग्राम का नाम	स्थानीय कोड नम्बर 1971	स्थानीय कोड नम्बर 1981	क्रम संख्या	ग्राम का नाम	स्थानीय कोड नम्बर 1971	स्थानीय कोड नम्बर 1981
1	2	3	4	1	2	3	4
		35/1 निवास तहसील					
207	चौकी वनग्राम	10	659	239	जिलहटी	343	320
208	चौकी	8	8	240	जुगठार वनग्राम	324	682
209	चौदस	344	321	241	जुझारी	283	263
210	चौबीसा	647	690	242	जेवरा (खिन्हा)	287	267
211	चौबीसा उर्फ सकरीटोला रै.	576	544	243	जेवरा (सिवनपुरी)	69	63
212	चौरई (कटंगी)	74	68	244	जेवरा रै.	510	484
213	चौरई (हिनौतियां)	120	113	245	जेतपुरी रै.	597	563
214	चौरा दादर रै.	325	302				
215	चौरा मा.	492	466		झ		
216	चौरा रै.	493	467				
				246	झगरहटा	514	684
	छ			247	झगरहटा (डुगरिया मा)	515	488
				248	झाझनगर	174	165
217	छपरा (नर्मदा नदी)	582	552	249	झामझोला वनग्राम	699	698
218	छपरा रै. (बिछिया)	387	364	250	झालपानी	307	287
219	छपरा रै. (मुकास)	281	261	251	झिझरा	350	327
220	छिन्दगांव रै.	58	54	252	झुरकी	41	37
221	छिवलिया मा.	143	128				
222	छिवलिया रै.	142	139		ट		
223	छीरपानी रै.	639	603				
224	छीरपानी वनग्राम	585	687	253	टाटीघाट	165	154
				254	टिकरा खम्हरिया	406	383
	ज			255	टिकरा बांधा	605	575
				256	टिकरा महेशपुरी वनग्राम	584	686
225	जगलिया रै	304	284	257	टिकरा सरई उर्फ बासा	396	373
226	जवेधा मा.	374	351	258	टिकरिया नारायनगंज	232	220
227	जवेधा रै.	373	350	259	टिकरिया बम्होरी	100	93
228	जमठार	125	118	260	टिकरिया सुहगी	506	482
229	जमुनिया (पाठा चौरई)	84	77				
230	जमुनिया (डोभी)	5	5		ड		
231	जरगूड़ा	652	615				
232	जरहा डीह	253	235	261	डाला	50	46
233	जरहा नेझर रै.	630	592	262	डाला खापा	255	236
234	जरहा नेझर	631	591	263	डूकरी मा.	436	411
235	जलधरा	333	310	254	डुगरिया चटरा	208	198
236	जलधरा वनग्राम	518	685	265	डुगरिया तरवानी	6	6
237	जामुनपानी	104	97	266	डुगरिया भारतीपुर	144	129
238	जिलहटा	349	326	267	डुगरिया रै. छिन्दगांव	57	53
				268	डुगरिया वनग्राम	243	672

वर्णक्रमानुसार ग्रामों की सूची

क्रम संख्या	ग्राम का नाम	स्थानीय कोड नम्बर 1971	स्थानीय कोड नम्बर 1981	क्रम संख्या	ग्राम का नाम	स्थानीय कोड नम्बर 1971	स्थानीय कोड नम्बर 1981
1	2	3	4	1	2	3	4
			35/1 निवास तहसील				
269	डुलहरी रै.	623	587	296	ददरगाँव	285	265
270	डुरी सरई	551	529	297	ददरगाव रै.	418	395
271	डोकर घाट रै.	612	583	298	ददरगाँव वन ग्राम	619	692
272	डोभा वनग्राम	214	671	299	दरगढ़	264	245
273	डोभा उदयपुर	1	1	300	दल्का खम्हरिया माल.	404	382
274	डोभी साल्हेपानी	211	201	301	दल्का ख हरिया रै.	405	381
275	डोभी वनग्राम	621	694	302	दल्का बांधा रै.	392	369
276	डोभी इन्दौरी	559	534	303	दलका सरई माल.	400	377
277	डोभी मा भटवारा	487	464	304	दलका सरई रै.	399	376
278	डोम दादर मा.	475	452	305	दलका पांड	70	64
				306	दहना रै.	59	55
	ढ			307	दादर घुघरी वनग्राम	650	695
				308	दुल्लोपुर	494	470
				309	दूबा	589	557
279	ढुढ़वा	17	15	310	दूबा रै.	590	559
280	ढोढ़ा रै	521	495	311	देवगाव माल. (लालपुर)	462	439
				312	देवगाँव माल. (बीजेगाँव)	181	171
	त			313	देवगांव रै. (धुसिया)	463	440
				314	देवगाव रै. (देवहार)	180	172
281	तरवानी डुगरिया	7	7	315	देवडोंगरी	282	262
282	तरवानी (डोभी)	212	202	316	देवरगढ़	655	622
283	ताकवेली	43	39	317	देवरी कलां (कोहानी)	413	391
284	ताला	654	621	318	देवरी कलां (कवलिया)	261	247
285	तावरी रै. (खजरी)	679	637	319	देवरी कलां (बिछिया)	383	360
286	तिन्सई	154	144	320	देवरी खुर्द	441	418
287	तिलगाव	223	211	321	देवरी (खैरी)	226	214
288	तेंदू डीह	655	600	322	देवरी (बकई)	109	102
289	तेंदू डीह रै.	626	601	323	देवरी (रमपुरी)	581	553
290	तेन्दूवार मा.	380	357	324	देवरी (रमपुरी) रै.	382	359
291	तेंदूवार रै.	379	356	325	देवरी रै. (छपरा)	583	554
292	तौरदरा	369	346	326	देवहार	179	173
293	तौरी रै. (हाथी तारा)	321	299	327	देवाझिर मा (सलैया)	485	461
				328	देवझिर (सलैया)	21	19
	थ			329	देहरा	169	158
				330	दौनाखेड़ा	431	408
294	थान अमगाँव रै.	312	291				
					ध		
	द						
295	दगला	86	79	331	धनगाँव (मनेशपुर)	511	487

वर्णक्रमानुसार ग्रामों की सूची

क्रम संख्या	ग्राम का नाम	स्थानीय कोड नम्बर 1971	स्थानीय कोड नम्बर 1981	क्रम संख्या	ग्राम का नाम	स्थानीय कोड नम्बर 1971	स्थानीय कोड नम्बर 1981
1	2	3	4	1	2	3	4

332	धनगांव (चाटी)	554	524	364	पड़री तलाई	273	255
333	धनगांव (डुकरी)	437	415	365	पथरकटा	550	522
334	धनगांव (ढूढ़ा)	427	402	366	पथरां	256	237
335	धनगांव (मसूरघुघरी)	690	657	367	पद्दी कोना मा.	376	353
336	धनगांव रं. (गुतली)	555	525	368	पददी कोना रै.	375	352
337	धनवाही	79	73	369	परतला	207	197
338	धनौली	393	370	370	पल्की रै.	527	501
339	धमनी	672	629	371	पहटसरा वनग्राम	133	663
340	धारेगांव मा.	499	475	372	पहटसरा मा	134	125
341	धिरवन कला	476	454	373	पहरूवा मा.	471	445
342	धिरवन खुर्द	502	478	374	पहरूवा रै.	470	449
				375	पाठा	167	159
	न			376	पाठा चौराई	83	76
				377	पाठा देवगांव	299	279
				378	पाड़रपानी	355	332
343	नगरार	61	57	379	पाडीवारा	163	156
344	निवसी (सहपुर)	539	513	380	पापरी कला	107	100
345	निवासी जर खुर्द	124	117	381	पापरी खुर्द	106	99
346	निवारी मा.	123	116	382	पायली	625	589
347	निवास	351	328	383	पायली घुघरी मा.	466	443
348	निवासी (निवास)	352	329	384	पायली घुघरी रै.	465	442
349	नैझर	270	252	385	पायली बाहुर	300	280
				386	पारापानी	676	636
	प			387	पिटरी मा.	496	472
				388	पिटरी रै.	495	473
				389	पिडरई (खापा)	127	119
350	पंगनिया	616	581	390	पिडरई मा. (सहजपुरी)	160	150
351	पटपरा	586	560	391	पिडरई रै. सोगवा	159	155
352	पटपरा रै.	587	561	392	पिडरई मा.	592	566
353	पटेहरा	233	221	393	पिंढ़रई रै. (मनेरी)	591	567
354	पड़रिया उर्फ नारायन गंज	228	216	394	पिण्डरूखी	691	654
355	पड़रिया कला	500	476	395	पिण्डरूखी रै.	693	650
356	पड़रिया खुर्द	447	423	396	पिपराड़ी रै.	507	483
357	पड़रिया मा (छपरा)	266	248	397	पिपरिया मगरधा	102	95
358	पड़रिया मा. (साल्हेपानी)	67	62	398	पिपरिया (खमहरिया)	185	174
359	पड़रिया रै.(निवासी)	446	424	399	पिपरिया (सिवपुर)	295	275
360	पड़रिया रै. (सारसडोली)	626	590	400	पिपरिया (कस्तूरी)	451	426
361	पड़रिया वनग्राम	68	666	401	पिपरिया कला (बिलगांव)	525	499
362	पड़री टोला	633	597	402	पिपरिया मा. (कुत्दर)	410	387
363	पड़रीटोला रै.	632	596				

वर्णक्रमानुसार ग्रामों की सूची

क्रम संख्या	ग्राम का नाम	स्थानीय कोड नम्बर 1971	स्थानीय कोड नम्बर 1981	क्रम संख्या	ग्राम का नाम	स्थानीय कोड नम्बर 1971	स्थानीय कोड नम्बर 1981
1	2	3	4	1	2	3	4

35/1 निवास तहसील

403	पिपरिया मा. (भाम्हा)	430	407	435	बबलिया मा.	265	246
404	पिपरिया मा. (विजयपुर)	94	87	436	बम्हनी परतला	206	196
405	पिपरिया रै. (भानुपुर)	599	571	437	बम्हनी मा. (मोहगांव)	363	340
406	पिपरिया रै. (रावनकुंड)	409	386	438	बम्हनी रै. (महगाव)	378	355
407	पिपरिया रै. चरणगांव	93	86	439	बम्होरी	99	92
408	पीपरडाही	108	101	440	बरगा	71	65
409	पोंडी कोहका	346	323	441	बरगा रै.	433	409
410	पोंडी भंवरदा	46	42	442	बरगाव (करौदी)	532	506
411	पोंडी (मूलडोंगरी)	141	130	443	बरगाव (खनौरा)	152	148
412	पोंडी मा. बरोदा	504	481	444	बरबटी	257	238
413	पोंडी मा. (पडरी तलाई)	272	254	445	बरसपुर (बिछिया)	385	362
414	पोंडी रै. (चौरई)	75	69	446	बरबसपुर (बम्हनी)	205	195
415	पौंडी रै. (नेझर)	271	253	447	बरबसपुर (मानिकपुर)	457	433
416	पोंडी (सीधो)	574	548	448	बरवाही	128	120
417	पोंडी मा. (सुनवर्षा)	517	492	449	बरई रै.	673	641
418	पौड़ी माल (नगरार)	54	50	450	बरोंची	129	121
419	पौनिया मा.	31	27	451	बरोंची वनग्राम	245	677
420	पौनिया रै.	32	28	452	बरौदा मा	503	479
				453	बरौदी मा.	501	477
	फ			454	बस्तरा मा. (मोहपानी)	308	288
				455	बस्तरा मा. (बरगा)	433	410
				456	बस्तरा रै. (खेरेभंगदू)	434	412
421	फड़की मा.	278	259	457	बस्तरी जर	303	283
422	फड़की रै.	275	256	458	बसगढ़ी	368	345
423	फतेपुर	660	624	459	बहादुर	638	598
424	फुलवाही रै.	609	577	460	बांकी मा.	534	512
				461	बारगदा मा.	24	21
	ब			462	बारगंदा वनग्राम	25	660
				463	बालपुर रै.	611	584
				464	बिछिया	386	363
425	बकई	113	106	465	बिजयपुर	81	74
426	बगली	671	630	466	बिजगाव (खम्हरिया)	215	208
427	बटईगंज	72	66	467	बिजौरि मा.	545	518
428	बडखेरा मा.	541	514	468	बिजौरि रै.	528	502
429	बड़झर	388	365	469	बिझोली	339	316
430	बड़झर रै	564	538	470	बिदरी	29	25
431	बड़ईगढ़ मा. (महुआ टोला)	426	401	471	बिलगड़स	522	496
432	बड़ईगढ़ रै.	425	400	472	बिलगढ़ा कुटरई	604	574
433	बदगिरि वनग्राम	608	690	473	बिलगांव	523	497
434	बनार	250	230	474	बिलनगरी मा.	36	32

वर्णक्रमानुसार ग्रामों की सूची

क्रम संख्या	ग्राम का नाम	स्थानीय कोड नम्बर 1971	स्थानीय कोड नम्बर 1981	क्रम संख्या	ग्राम का नाम	स्थानीय कोड नम्बर 1971	स्थानीय कोड नम्बर 1981
1	2	3	4	1	2	3	4
		35/1 निवास तहसील					
475	बिलनगरी रै. वा.	37	33	510	भारतीपुर	146	138
476	बिलाई खापा	91	84	511	भालीवाड़ा	162	152
477	बिशनपुरा	341	318	512	भापल	196	186
478	बिस्वानी रै.	613	582	513	भिम्पार	443	420
479	बीजाड़ाडी	13	11	514	भिमडोंगरी	442	419
480	बीजेगांव (भावल)	197	185	515	भिलाई मा.	481	458
481	बीजेगांव (भानेगांव)	182	175	516	भिलाई रै.	480	457
482	बीरमपुर	90	83	517	भीखामपुर	338	315
483	बुदरा	105	98	518	भुरका रै.	670	631
484	बुल्दा	695	652	519	भैंसवाही (खिन्हा)	286	266
485	बुल्दा रै.	694	653	520	भैंसवाही माल (नगरार)	55	51
486	बेलखेड़ी	87	80	521	भोड़ासाज	659	617
487	बेहर	92	85	522	भोड़ासाज रै.	658	618
488	बोरिया रै.	227	215	523	भोड़ी	64	59
		भ				म	
489	भजिया	52	48	524	मगरधा	18	16
490	भटगांव	360	337	525	मगरधा	103	96
491	भटाडुगरिया मा.	151	145	526	मगरमय टगर	482	459
492	भटाडुंगरिया रै.	150	149	527	मगेला मा.	535	510
493	भटवारा	486	462	528	मझगाँव मा. (रयपुरा)	488	463
494	भदारी	49	45	529	मझगांव (जिलहटा)	377	354
495	भभेरा मा.	35	31	530	मझगाँव (बनार)	260	242
496	भभेरा रै.	30	26	531	मझगाव (टिकरिया)	101	94
497	भरद्वारा (करोंदी)	542	515	532	मझगाव (मेली)	216	204
498	भरद्वारा मा. (भटगांव)	358	335	533	मटका रै.	419	396
499	भरद्वारा रै. (कटंग सिवनी)	359	336	534	मटियारी रै.	666	633
500	भरौठा रै.	454	436	535	मनेरी (मेढी)	47	43
501	भरौठी	455	434	536	मनेरी मा. (सलैया)	138	136
502	भरौठी रै.	456	437	537	मनेरी रै. (सलैया)	137	137
503	भलवारा मा.	316	295	538	मनेरी रै. (कनेरी)	594	565
504	भलवारा रै.	640	608	539	मरवारी (चौबीसा)	645	611
505	भंवरदा	45	41	540	मरवारी रै. (मुन्डी)	668	635
506	भानपुर (बिसौरा)	335	312	541	मरवारी (पड़रिया)	445	422
507	भानपुर	186	179	542	मरही कछार रै.	617	585
508	भानपुर रै.	600	570	543	मल्ठार	254	239
509	भाम्हा मा.	429	406	544	मल्धा	145	134

वर्णक्रमानुसार ग्रामों की सूची

क्रम संख्या	ग्राम का नाम	स्थानीय कोड नम्बर 1971	स्थानीय कोड नम्बर 1981	क्रम संख्या	ग्राम का नाम	स्थानीय कोड नम्बर 1971	स्थानीय कोड नम्बर 1981
1	2	3	4	1	2	3	4

545	मल्धा	252	231	584	मोहगांव (झाझ नगर)	175	167
546	मलखन पानी	284	264	585	मोहगांव उर्फ पदमी	188	181
547	मल्हरी मा.	310	289	586	मोहगांव (बम्हनी)	365	342
548	मलहरी रै.	311	290	587	मोहगांव रै. (सलैया)	615	579
549	मलारा	189	180	588	मोहवा	28	24
550	मवई मा.	361	338	589	मोहनी मा.	391	368
551	मवई रै.	362	339	590	मोहरा कला	467	446
552	मसूर घघरी (घाट आमगाम)	372	349	591	मोहरा खुर्द	548	521
553	मसूर घुघरी रै. (बुल्दा)	696	651	592	मोहनी रै.	390	367
554	मसूर घुघरी रै. (बम्हनी)	371	348				
555	महदवानी	622	586		र		
556	महरा सिवनी	289	269				
557	महरोई मा.	468	447	593	रनगांव मा.	536	508
558	महरोई रै.	469	448	594	रमतिला	76	70
559	महोपानी जर.	306	286	595	रमपुरी (देवरी)	381	358
560	माडोगढ़	236	227	596	रमपुरी (राखी)	580	555
561	मानिकपुर (बसौरा)	336	313	597	रमपुरी रै (राखी)	577	556
562	मानिकपुर (भाम्हा)	458	435	598	रयपुरा	489	469
563	मानिकसरा	132	124	599	राई रै.	653	614
564	मानेगाव	173	166	600	राखी	579	550
565	मालपुर	559	541	601	राखी (उमरिया)	683	649
566	मालपुर रै.	569	542	602	राखी रै.(रमपुरी)	578	551
567	मोराटोला वनग्राम	158	668	603	राछी मा.	531	505
568	मुकास कला	288	268	604	राधोपुर	575	549
569	मुकास खुर्द	280	260	605	राधोपुर रै.	573	547
570	मुड़की रै.	538	511	606	रावनकुंड	411	388
571	मुड़झोर	294	274	607	रेंगाझौरी	157	147
572	मुड़रा पानी रै (चौडीमा)	642	606	608	रेंडम वनग्राम	318	681
573	मुन्डी रै.	667	634	609	रोजकुन्ड	89	82
574	मूरलापानी (नैंझर)	267	249	610	रौसर	302	282
575	मूलडोंगरी	140	131				
576	मूसाखोह जर	110	103		ल		
577	मूसाखोह माल	112	104				
578	मेढ़ी	42	38				
579	मैली पटहरा	225	213	611	लखनपुर	114	107
580	मैली (गुमटी)	111	105	612	लहसर	27	23
581	मोइया नाला वनग्राम	11	667	613	लालपुर (खाम्ही)	148	146
582	मोहगांव (आमगाव)	334	311	614	लालपुर (रयपुर)	464	441
583	मोहगांव (करोंदी)	97	90	615	लालीपुर	195	187

वर्णक्रमानुसार ग्रामों की सूची

क्रम संख्या	ग्राम का नाम	स्थानीय कोड नम्बर 1971	स्थानीय कोड नम्बर 1981	क्रम संख्या	ग्राम का नाम	स्थानीय कोड नम्बर 1971	स्थानीय कोड नम्बर 1981
1	2	3	4	1	2	3	4
			35/1 निवास तहसील				
616	लावर मुडिया माल.	85	78	650	सांगवा मा.	452	430
617	लावर मुडिया रै.	82	75	651	साजपानी वनग्राम	213	670
618	लुहारी रै.	305	285	652	सारंगापुर	601	573
				653	सारसडोली (महदवानी)	624	588
	श			654	सारस डोली (खैरदा)	629	593
				655	सारस डोली रै.	420	398
619	शाहपुर	118	111	656	साल्हेघोरी रै. (कोंडिया)	417	394
				657	साल्हेपानी (डोभी)	210	200
	स			658	साल्हेपानी (पड़रिया)	66	61
				659	साहा	244	232
620	सक्ती भगदू मा.	439	414	660	सिकोसी	187	182
621	सक्ती भगदू रै.	438	416	661	सिगोधा	170	161
622	संगामपुर	508	485	662	सिंघनपुरी (तिलगांव)	222	210
623	सग्रामपुर रै.	509	486	663	सिंघनपुरी (धुधारी)	248	233
624	सतपहरी मा.	328	305	664	सिंघनपुरी (जेवरा)	63	58
625	सतपहरी रै.	329	306	665	सिंघपूर	298	278
626	समनपुरा	440	417	666	सिचोली धनगांव रै.	498	474
627	समनपुरा रै.	407	384	667	सिमरिया रै.	263	244
628	समनापुर (औरिया)	3	3	668	सिलठार रै.	598	572
629	समनापुर (देहरा)	168	160	669	सिवनी ब्लाक म.	276	257
630	समनापुर (भैसाबाही)	60	56	670	सिवनी मा.	277	258
631	समैया (रमपुरी)	297	277	671	सीधो	571	545
632	सरई मा.	448	425	672	सीधों रै.	570	546
633	सरसवाही (कापा)	472	444	673	सुखराम	249	234
634	सरसवाही (उमरिया)	395	372	674	सुखरी सग्रामपुर	331	308
635	सरसवाही मा.	424	404	675	सुखा लोड़ी	680	645
636	सरसवाही रै. (मेहरा सिवनी)	293	273	676	सुड़गांव रै.	675	642
637	सरसवाही रै.	423	403	677	सुनवरसा मा.	516	489
638	सरसा रै.	663	623	678	सुरंगवानी वनग्राम	177	669
639	सरसी	665	627	679	सूरजपुरा पगनिया	618	580
640	सरसी रै.	664	628	680	सूरजपुरा मा. (मंगेला)	537	509
641	सलैया (खारा)	240	228	681	सुहगी मा.	505	480
642	सलैया (मगर)	484	460	682	सोडर	194	188
643	सलैया (मनेरी)	139	132	683	सोधन पिपरिया	26	22
644	सलैया मा. (वारंगदा)	22	20				
645	सलैया वनग्राम	23	661		ह		
646	सलैया वनग्राम	614	691	684	हथडोल	595	564
647	सहजनी	200	190	685	हनीमट्टा	203	193
648	सहजपुरी	161	151	686	हरदुली	317	296
649	सांगवा	147	137	687	हरबंशपुर	117	110

वर्णक्रमानुसार ग्रामों की सूची

क्रम संख्या	ग्राम का नाम	स्थानीय कोड नम्बर 1971	स्थानीय कोड नम्बर 1981	क्रम संख्या	ग्राम का नाम	स्थानीय कोड नम्बर 1971	स्थानीय कोड नम्बर 1981
1	2	3	4	1	2	3	4

35/1 निवास तहसील

688	हर्राटोला वनग्राम	697	699	694	हाथी तारा रै.	327	304
689	हर्राटीकुर	198	189	695	हिनोतिया	119	112
690	हर्राटोला रै.	634	602	696	हिरदेपुर वनग्राम	610	689
691	हरी सिंघोरी मा,	313	292	697	हिरनाछापर मा.	366	343
692	हरी सिंघोरी मा.	323	301	698	हिरनाछापर रै.	367	344
993	हाथी तारा मा.	320	298	699	हीरापुर रै.	364	341

35/2 डिंडोरी तहसील

अ

1	अखराड़ मा.	82	82	23	इमलई मा.	172	172
2	अंगइ मा.	437	436	24	इमलई रै.	171	171
3	अंगवार रै.	359	358				
4	अजगर व. ग्रा.	572	571		उ		
5	अझवार मा.	61	61				
6	अझवार रै.	60	60	25	उफरी मा.	544	543
7	अंडइ रै.	392	391	26	उदरी मा.	99	99
8	अंतरिया मा.	453	452	27	दधोर वनग्राम	598	597
9	अंतरिया रै.	371	370	28	उफरी मा.	218	217
10	अंतरिया रै.	343	342	29	उमरधा (वनग्राम)	548	547
11	अंतरिया रै.	454	453	30	उमरिया रै.	279	278
12	अतरिया उर्फ (किंकर झिर रै.)	248	247	31	ऊमरिया रै.	394	393
13	अध्यारखोह् रै.	340	339	32	उमरिया रै.	534	533
14	अमगॉव रै.	264	263	33	उसरी घुण्डी (व. ग्रा.)	561	560
15	अमनी पिपरिया मा.	10	10				
16	अमनी पिपरिया रै.	11	11		ओ		
17	अमरपुर रै.	293	292				
18	अलौनी रै.	287	286	34	ओढ़ेरा	366	365
				35	औरई मा.	180	180
	आ						
					क		
19	आनाखेड़ा रै.	42	42				
20	आमाखोह रै.	322	321	36	कंजनपुर	225	224
21	आमाचूहा	124	124	37	कचनारी रै.	161	161
22	आमाडोंगरी मा.	427	426	38	कनई सागवा मा.	238	237

वर्णक्रमानुसार ग्रामों की सूची

क्रम संख्या	ग्राम का नाम	स्थानीय कोड नम्बर 1971	स्थानीय कोड नम्बर 1981	क्रम संख्या	ग्राम का नाम	स्थानीय कोड नम्बर 1971	स्थानीय कोड नम्बर 1981
1	2	3	4	1	2	3	4

35/2 डिंडोरी तहसील

39	कबीर कबूतरा (व. ग्रा.)	592	591	78	केवलारी रै.	41	41
40	कमको रै.	307	306	79	केवलारी रै.	409	408
41	कामको मोहनिया रै.	326	325	80	केवलारी रै.	157	157
42	कमरासोढ़ा रै.	281	280	81	केवलारी मय बम्हनी रै.	396	395
43	करजिया मा.	502	501	82	केलवारा रै.	2	2
44	करंजिया रै.	504	503	83	कोको रै.	341	340
45	करनपुरा मा.	253	252	84	कोकोमट्टा मा.	305	304
46	करेगाव रै.	414	413	85	कोड़िया	195	194
47	करोंदा रै.	207	206	86	कोदवानी (व. ग्रा.)	546	545
48	करोंदी मा.	491	490	87	कोसमडीह मा.	210	209
49	करोंदी रै.	533	532	88	कोहका	184	183
50	कसइसोंढ़ा मा.	44	44				
51	काटीगहन रै.	517	516		ख		
52	कान्दाटोला उर्फ मिलकीदादर व. ग्रा.	612	611				
53	कादवानी (व.ग्रा.)	578	577	89	खजरी मा.	255	254
54	कारोपानी	192	191	90	खजरी रै.	256	255
55	किकरा तलाब रै.	460	459	91	खन्नात	500	499
56	किकरिया रै	349	348	92	खपरोपानी (व.ग्रा.)	581	580
57	किकरिया रै.	400	399	93	खम्हरिया मा.	40	40
58	किरंगी मा.	499	498	94	खम्हरिया मा.	372	371
59	किवटी मा.	242	241	95	खम्हरिया मा.	516	515
60	किवाड रै.	402	401	96	खम्हरिया रै.	39	39
61	किसलपुरी मा.	165	165	97	खम्हरिया रै.	527	526
62	कुई मा.	74	74	98	खम्हरिया रै.	221	220
63	कुकरिया मा.	442	441	99	खम्हरिया रै.	327	326
64	कुकरिया रै.	443	442	100	खम्हार खुदरा रै.	539	538
65	कुकरामठ	230	229	101	खम्हेरा (व. ग्रा.)	582	581
66	कुकवारा मा.	136	136	102	खरगहना मा.	193	192
67	कुकंवारा रै.	137	137	103	खरगहना म्य. (बमनिया)	318	317
68	कुटेला रै.	407	406	104	खाम्हा मा.	224	223
69	कुटेली दादर (व. ग्रा.)	595	594	105	खाम्ही मा.	139	139
70	कुतरी रै.	509	507	106	खाम्ही मा.	395	394
71	कुरदर रै.	57	57	107	काम्ही रै.	140	140
72	कुरली रै.	384	383	108	खारोड़ीह (व.ग्रा.)	601	600
73	कुड़ा मा.	235	234	109	खाल्हे भवन खंडी रै.	83	83
74	केदराबहरा (व. ग्रा.)	604	603	110	खितगांव रै.	330	329
75	केवलारी मा.	156	196	111	खितौली रै.	339	338
76	केवलारी मा.	214	213	112	खिरसारी	250	249
77	केवलारी मा.	351	350				

वर्णक्रमानुसार ग्रामों की सूची

क्रम संख्या	ग्राम का नाम	स्थानीय कोड नम्बर 1971	स्थानीय कोड नम्बर 1981	क्रम संख्या	ग्राम का नाम	स्थानीय कोड नम्बर 1971	स्थानीय कोड नम्बर 1981
1	2	3	4	1	2	3	4

35/2 डिंडोरी तहसील

113	खिरसारी	425	424	146	थानामार मा.	102	102
114	खुड़िया मा.	306	305	147	थिबरी रै.	328	327
115	खुड़िया रै.	303	302	148	थुटई रै.	430	429
116	खुददूरपानी (व. ग्रा.)	559	558	149	थुरकुटा (व. ग्रा.)	574	573
117	खुरपार रै.	154	154	150	थुरथुटी (व ग्रा.)	563	562
118	खैरदा रै.	159	159	151	थुसिया मा.	50	50
				152	थुसिया रै.	51	51
	ग			153	थोपतपुर मा.	420	419
				154	थोंपतपुर रै.	448	447
119	ग्वारा रै.	27	27				
120	ग्वारी रै.	476	475		च		
121	गंजरा रै.	278	277				
122	गनवाही मा.	63	63	155	चकमी मा.	542	541
123	गन्ना गूड़ा	458	457	156	चकमी रै.	543	542
124	गणेशपुर मा.	54	54	157	चककार उर्फ पांचड़ीह (व. ग्रा.)	606	605
125	गनेशपूरम्य धनगांव रै.	53	53	158	चटिया मा.	64	64
126	गांगपुर मा.	178	178	159	चटिया मा.	257	256
127	गाड़ा सरई मा.	459	458	160	चटिया रै.	258	257
128	गारकामट्टा रै.	495	494	161	चटुवा मा.	240	239
129	गिठौरी रै.	314	313	162	चन्दना रै	473	472
130	गिरदरपुर मा.	220	219	163	चन्द्रागढ़ (व. ग्रा.)	555	554
131	गिरदरपुर रै.	222	221	164	चंदौल रै.	23	23
132	गीधा	187	186	165	चपवार रै.	401	400
133	गुरूमगांव मा.	215	214	166	चरगाव रै.	162	162
134	गुरूमगांव रै.	216	215	167	चांड़ा रै. (व. ग्रा.)	584	583
135	गुवारा रै.	92	92	168	चांदपुर मा.	265	264
136	गोपालपुर मा.	108	108	169	चांदरानी मा.	373	372
137	गोपालपुर मा.	540	539	170	चांदरानी रै.	405	404
138	गोरखपुर	369	368	171	चारपानी रै.	321	320
139	गोरखपुर मा.	480	479	172	चिचरिंगपुर रै.	25	25
140	गोरखपुर रै.	123	123	173	चुरिया नयेगांव रै.	147	147
141	गोरखपुर रै.	479	478	174	चुहचुही मा.	520	519
142	गोरखपुर (व. ग्रा.)	560	559	175	चुहचुही रै.	519	518
143	गोराकन्हारी (व. ग्रा.)	567	566	176	चौरा मा.	151	151
				177	चौरा रै.	150	150
	घ			178	चौरा रै.	301	300
144	घाटा रै.	415	414	179	चौरदादर (व. ग्रा.)	602	601
145	घानाघाट	183	182				

वर्णक्रमानुसार ग्रामों की सूची

क्रम संख्या	ग्राम का नाम	स्थानीय कोड नम्बर 1971	स्थानीय कोड नम्बर 1981	क्रम संख्या	ग्राम का नाम	स्थानीय कोड नम्बर 1971	स्थानीय कोड नम्बर 1981
1	2	3	4	1	2	3	4

35/2 डिंडोरी तहसील

छ

180	छतपरा रै.	397	396
181	छपरी मा.	168	168
182	छपरी रै.	167	167
183	छिदगांव मा.	149	149
184	छिदगांव मा.	358	357
185	छिदगाव रै.	141	141
186	छिदगांव रै.	357	356
187	छिवली मा.	16	16
188	छिवली रै.	15	15

ज

189	जगतपुर (व. ग्रा.)	592	592
190	जमगांव मा.	3	3
191	जमुनिया	249	248
192	जल्दा (व.ग्रा.)	579	578
193	जलधारा (व. ग्रा.)	545	544
194	जलेगांव रै.	331	330
195	जाटा मा.	59	59
196	जाटा रै.	58	58
197	जाता डोंगरी मा.	362	361
198	जाता डोंगरी रै.	361	360
199	जामपानी (व.ग्रा.)	588	587
200	जारा सुरंग	406	405
201	जारा सुरंग मा.	518	517
202	जारा सुरंग रै.	521	520
203	जोलन (व, ग्रा.)	571	570
204	जुगदेई रै.	536	535
205	जुनवानी मा.	155	155
206	जुनवानी रै.	329	328
207	जैतपुरी (व ग्रा.)	558	557
208	जोगीग्वारा (व.ग्रा.)	589	588
209	जोगी टिकरिया मा.	117	117

झ

210	झनकी मा.	531	530
211	झनकी रै.	530	529
212	झरनाघुघरी (ब.ग्रा.)	557	556
213	झांखी मा.	388	387
214	झांखी रै.	399	388
215	झामुल बंजरा व.ग्रा.	568	567
216	झामुल मा	211	210
217	झिलमिला रै.	259	258

ट

218	टिकरा भवरखेड़ी व. ग्रा.	551	550
219	टिकरी म्य पिपरी रै.	75	76
220	टिकरिया मा.	247	246
221	टिकरिया रै.	36	36
222	टिकरिया रै.	344	343

ड

223	डांडविछिया	185	184
224	डांडविदयपुर	115	115
225	डांडविदयपुर रै.	116	116
226	डिंडोरी मा.	309	308
227	डुंगरिया मा.	294	293
228	डुगरिया रै.	390	389
229	डुडीसरई	325	324

ढ

230	ढाढपथरा व. ग्रा.	605	604
231	ढाबा व. ग्रा.	570	569
232	ढोढ़ मा.	422	421
233	ढोलबीजा व. ग्रा.	562	561

त

234	तरच व. ग्रा.	587	586
235	तरेरा मा.	493	492
236	तानार व. ग्रा.	566	585
237	ताला मा.	434	433

वर्णक्रमानुसार ग्रामों की सूची

क्रम संख्या	ग्राम का नाम	स्थानीय कोड नम्बर 1971	स्थानीय कोड नम्बर 1981	क्रम संख्या	ग्राम का नाम	स्थानीय कोड नम्बर 1971	स्थानीय कोड नम्बर 1981
1	2	3	4	1	2	3	4

35/2 डिंडौरी तहसील

238	तितराही	226	225	271	धोरई मा.	181	181
239	तिरहुआ (व. ग्रा.)	597	596	272	धोरई रै.	175	175
240	तेंदूमेर मोहतरा	65	65				
241	त्यागपुर रै.	73	73		न		
	द			273	नचुनका रै.	89	89
				274	नयेगाँव मा.	94	94
242	ददरगाव	—	612	275	नयेगाव रै.	95	95
243	दरीं मोहगाँव मा.	52	52	276	नरिया मा.	127	127
244	दलदल (व.ग्रा.)	600	599	277	नागदवन मा.	5	5
245	दीमीं तितराही रै.	403	402	278	नागदवन रै.	6	6
246	दियावर मा.	85	85	279	नांदा मा.	286	285
247	दियावर रै.	43	43	280	नांदा रै.	285	284
248	दिवारी मा.	332	331	281	नारायणडीह मा.	79	79
249	दुधी मझोली रै.	7	7	282	नारायणडीह रै.	78	78
250	दुधेरा रै.	411	410	283	नारीग्वारा रै.	506	505
251	दुनिया मा.	67	67	284	निगवानी मा	177	177
252	दुल्लोपुर	428	427	285	निघौरी रै.	333	332
253	दुल्लोपुर मा.	120	120	286	निवसा मा.	84	84
254	दुहनिया रै.	22	22	287	निवसा मा.	385	384
255	देवकरा (व.ग्रा.)	552	551	288	नीमटोला (व.ग्रा.)	608	607
256	देवरा मा.	113	113	289	नुनखान रै.	49	49
257	देवरी	241	240	290	नेवसा रै.	284	283
258	देवरी मा.	103	103		प		
259	देवरी मा.	302	301				
260	देवरी रै.	513	512	291	पकरी रै.	486	485
261	देवरी रै.	104	104	292	पकरी सोढ़ा रै.	591	590
262	देवलपुर रै.	363	362	293	पचगांव मा.	196	195
263	दोमुहानी (व. ग्रा.)	607	606	294	पचगांव रै.	197	196
	ध			295	पटकुई (व.ग्रा.)	547	546
				296	पंडरीपानी (व.ग्रा.)	599	598
264	धनरास	468	467	297	पड़रियाकलां	97	97
265	धनवासी रै.	273	272	298	पड़रिया मा.	109	109
266	धनुवासागर	251	250	299	पड़रिया मा.	246	245
267	धनौली मा.	451	450	300	पड़रिया मा.	262	261
268	धनौली रै.	354	353	301	पड़रिया रै.	158	158
269	धमनगांव मा.	132	132	302	पड़रिया रै.	352	351
270	धुर्रा मा.	105	105	303	पड़रिया रै.	263	262

वर्णक्रमानुसार ग्रामों की सूची

क्रम संख्या	ग्राम का नाम	स्थानीय कोड नम्बर 1971	1981	क्रम संख्या	ग्राम का नाम	स्थानीय कोड नम्बर 1971	1981
1	2	3	4	1	2	3	4

35/2 डिंडोरी तहसील

304	पड़रिया डोंगरी	445	444	242	फिटारी (व.ग्रा.)	573	572
305	पड़रिया सारंगपुर रै.	26	26				
306	पथरकुवा मा.	464	463		ब		
307	पथरकुवा रै.	465	464				
308	पथरिया रै.	254	253	343	बंगवार रै.	398	397
309	पथरिया रै.	440	439	344	बघर्रा रै.	19	19
310	परसवाह रै.	463	462	345	बघरेली रै.	449	448
311	परसेल मा.	507	506	346	बघरेली सानी	435	434
312	परसेल रै.	282	281	347	बघाड़ माल.	68	68
313	परसेल रै.	514	513	348	बघोली खुर्द मा.	450	449
314	परासी मा.	70	70	349	बछरगांव मा.	208	207
315	परासी रै	69	69	350	बछरगांव रै.	209	208
316	पलकी मा.	133	133	351	बछरगांव रै.	382	381
317	पाकर रै.	20	20	352	बजांग मा.	438	437
318	पाकरम्य बघरी	18	18	353	बजांग रै.	439	438
319	पाटनगढ़	482	481	354	बटिया रै.	317	316
320	पाटन मा.	374	373	355	बटोधा मा.	21	21
321	पाटन मा.	457	456	356	बम्हनी मा.	413	412
322	पाटन रै.	481	480	357	बम्हनी उर्फ धावाडोंगरी	469	468
323	पांडुपुर (व.ग्रा.)	566	595	358	बरखोह रै,	48	48
324	पिण्डरूखी मा.	447	446	359	बरगई मा.	145	145
325	पिण्डरुखी मा.	283	282	360	बरगा मा.	383	382
326	पिण्डरूखी मा.	191	190	361	बरगा उर्फ नयेगांव रै.	160	160
327	पिपरखुटा मा.	484	483	362	बरगांव	206	205
328	पिपरखुटा रै.	488	487	363	बरगांव रै.	404	403
329	पिपरवानी (व. ग्रा.)	609	608	364	बरगांव रै.	503	502
330	पिपरिया मा.	38	38	365	बरगी रै.	375	374
331	पिपरिया मा.	267	266	366	बरछा मा.	134	134
332	पिपरिया मा.	347	346	367	बरछा रै.	135	135
333	पिपरिया माल.	419	418	368	बरबसपुर मा.	515	514
334	पिपरिया रै.	269	268	369	बरबसपुर मा.	126	126
335	प्रेमपुर मा.	310	300	370	बरबसपुर रै.	125	125
336	प्रेमपुर रै.	311	310	371	बरबसपुर रै.	277	276
337	पोंडी माल.	93	93	372	बरनई मा.	490	489
338	पोंडी रै.	80	80	373	बरवारा रै.	86	86
339	पोंडी रै.	355	354	374	बरसिधा माल.	297	296
340	पोंडी (वनग्राम)	577	576	375	बरसिधा रै	292	291
	फ			376	बरसोत माल.	455	454
341	फड की माल.	142	142	377	बरेन्डा रै.	522	521

वर्णक्रमानुसार ग्रामों की सूची

क्रम संख्या	ग्राम का नाम	स्थानीय कोड नम्बर 1971	स्थानीय कोड नम्बर 1981	क्रम संख्या	ग्राम का नाम	स्थानीय कोड नम्बर 1971	स्थानीय कोड नम्बर 1981
1	2	3	4	1	2	3	4

35/2 डिंडोरी तहसील

378	बल्लारपुर मा.	237	236	417	बौना व. ग्रा.	580	579
379	बल्ही मा.	143	143		**भ**		
380	बसनिया मा.	90	90				
381	बसनिया रै.	219	218	418	भरवई मा.	110	110
382	बहेरा मा.	271	270	419	भगनवारा रै.	319	318
383	बहेरा मा.	228	227	420	भपसा रै.	274	273
384	बहेरा रै.	229	228	421	भरद्वारा रै.	12	12
385	बानो रै.	336	335	422	भनौता उर्फ हिनौता मा.	118	118
386	बावली ब. ग्रा.	590	589	423	भलखोहा मा.	475	474
387	बालपुर मा.	130	130	424	भलखोहा रै.	477	476
388	बालपुर रै.	131	131	425	भाखा मा.	295	294
389	बासी देवरी रै.	77	77	426	भाखा रै.	296	295
390	बाहरपुर रै.	537	536	427	भाजीटोला मा.	368	367
391	बिछिया मा.	234	233	428	भाजीटोला रै.	367	366
392	बिजोरा व. ग्रा.	594	593	429	भानपुर मा.	431	430
393	बिजौरा मा.	119	119	430	भानपुर रै.	335	334
394	बिजौरा मा.	429	428	431	भालापुरी रै.	346	345
395	बिजौरी मा.	291	290	432	भालुचुहा	370	369
396	बिजौरी रै.	290	289	433	भिलनिया मा.	441	440
397	बिझौरी मा.	294	193	434	भीमकुंडी मा.	494	495
398	बिलाईखार मा.	446	445	435	भुड़कुर रै.	96	96
399	बिलाईखार रै.	348	347	436	भुरसी मा.	433	432
400	बिलगांव मा.	260	259	437	भुसंडा मा.	523	522
401	बिलासर मा.	299	298	438	भुसंडा रै.	526	525
402	बीठल देह रै.	529	528	439	भेसलगान मा.	106	106
403	बीजा रै.	342	341	440	भेसलगान रै.	107	107
404	बीजापुरी रै.	365	364	441	भेसवाही रै.	276	275
405	बीपरहा व. ग्रा.	611	610	442	भोकाडोंगरी	202	201
406	बीतनपुर रै.	379	378		**म**		
407	बीतल बहरा व. ग्रा.	554	553				
408	बुढ़रखी मा.	231	230	443	मक्के रै.	29	29
409	बुन्देला रै.	512	511	444	मक्षगांव रै.	345	344
410	बुधगांव मा.	189	188	445	मक्षगांव रै.	538	537
411	बुधगांव रै.	188	187	446	मक्षियाखार मा.	204	203
412	बूड़न रै.	66	66	447	मक्षियाखार रै.	205	204
413	बेंदरा रै.	87	87	448	मड़ियारास	186	185
414	बोंदर मा.	213	212	449	मनकी रै.	532	531
415	बोंदर रै.	505	504	450	मनौरी मा.	320	319
416	बोंधघुडी रै.	324	323				

वर्णक्रमानुसार ग्रामों की सूची

क्रम संख्या	ग्राम का नाम	स्थानीय कोड नम्बर 1971	स्थानीय कोड नम्बर 1981	क्रम संख्या	ग्राम का नाम	स्थानीय कोड नम्बर 1971	स्थानीय कोड नम्बर 1981
1	2	3	4	1	2	3	4

35/2 डिंडोरी तहसील

451	माड़ागौर मा.	380	379	491	मोहनझिर रै.	312	311
452	माड़ागौर रै.	381	380	492	मोहारी रै.	338	337
453	माधोपुर	232	231	493	मोहिया उर्फ छांटा	243	242
454	माधोपुर मा.	472	471				
455	माधोपुर रै.	81	81		र		
456	मानगढ़ मा.	426	425				
457	मानपुर रै.	304	303	494	रकुरिया रै.	144	144
458	मानिकपुर मा.	376	375	495	रजराखेड़ा (ब.ग्रा.)	576	575
459	मानिकपुर रै.	478	477	496	रतनी मा.	461	460
460	मारगांव मा.	353	352	497	रतना रै.	466	465
461	मिगड़ी मा.	111	111	498	रनगांव रै.	350	349
462	मिघरोड़ी मा.	54	55	499	रयपुरा मा.	173	173
463	मिढ़ली रै.	432	431	500	रयपुरा रै.	174	174
464	मुकुटपुर रै	308	307	501	रमपुरी मा.	166	162
465	मुगदरा रै	408	407	502	रसोई मा.	223	222
466	मुगेला रै.	399	398	503	रहंगी	227	226
467	मुड़की मा.	1	1	504	रहंगी मा.	176	176
468	मुड़की मा.	62	62	505	रहंगी मा.	316	315
469	मुड़की मा.	114	114	506	रहंगी रै.	315	314
470	मुढ़ियाकलां	148	148	507	रहंगी रै.	485	484
471	मुढ़िया खुर्द	146	146	508	रहंटा पकरी रै.	525	521
472	मुढ़िया मा.	170	170	509	रामगढ़ मा.	289	288
473	मूरता रै.	334	333	510	रामगूढ़ा रै.	72	72
474	मूसामुण्डी मा.	471	470	511	रामगूढ़ा रै.	71	71
475	मूसामुण्डी रै.	470	469	512	रामनगर रै.	492	491
476	मेर मा.	37	37	513	राम्हेपुर	233	232
477	मेढाखार मा.	498	497	514	राम्हेपुर (ब. ग्रा.)	550	549
478	मैनपुरी रै.	275	274	515	रानीबूढ़ार (ब. ग्रा.)	553	552
479	मोरचा मा.	31	31	516	रूजनीसरई (ब. ग्रा.)	569	568
480	मोरचा रै.	30	30	517	रूसा मा.	487	486
481	मोहगांव मा.	266	265	518	रूसा मा.	100	100
482	मोहगांव रै.	24	24	519	रूसा रै.	101	101
483	मोहगांव रै.	88	88	520	रूसा रै.	489	488
484	मोहगांव रै.	387	386	521	रेवबार	501	500
485	मोहगांव रै.	508	507	522	रेली मा.	8	8
486	मोहतरा	467	466	523	रेली रै.	9	9
487	मोहती रै.	410	409				
488	मोहदा मा.	244	243		ल		
489	मोहनझिर मा.	34	34				
490	मोहनझिर मा.	313	312	524	लखनपुर मा.	524	523

वर्णक्रमानुसार ग्रामों की सूची

क्रम संख्या	ग्राम का नाम	स्थानीय कोड नम्बर 1971	स्थानीय कोड नम्बर 1981	क्रम संख्या	ग्राम का नाम	स्थानीय कोड नम्बर 1971	स्थानीय कोड नम्बर 1981
1	2	3	4	1	2	3	4

35/2 डिंडोरी तहसील

525	लखनपुर रै.	337	336	556	समरधा व.ग्रा.	565	564
526	लखनपुरा मा.	35	35	557	सरई व.ग्रा.	566	565
527	लदवानी रै.	377	376	558	सरई मा.	245	244
528	लबेदा मा.	418	417	559	सरई मा.	378	377
529	लमोढ़ा (व. ग्रा.)	575	574	560	सरई रै.	4	4
530	लाखो	252	251	561	सरई टोला	497	496
531	लादरा दादर (व. ग्रा.)	610	609	562	सरमापुर रै.	122	122
532	लालपुर मा.	280	279	563	सरवाही मा.	421	420
533	लालपुर मा.	456	455	564	सरहरी मा.	239	238
534	लालपुर सानी	474	473	565	सरैहा रै.	511	510
535	लुकदरा मा.	14	14	566	सलैया मा.	272	271
536	लकदरा रै.	13	13	567	सलैया रै.	169	169
537	लुटगाँव मा.	98	98	568	सलैया पांडपुर मा.	393	392
538	लुटगाव रै.	270	269	569	सहजना रै.	541	540
539	लुढ़रा रै.	94	91	570	सहजपुरी रै.	33	33
540	लोंदा झिर मा.	17	17	571	सहजरा रै	28	28
	व			572	साम्हर मा.	261	260
				573	सारगगढ़ रै.	323	322
541	विक्रमपुर मा.	45	45	574	सारंगपुर मा.	436	435
542	विक्रमपुर मा.	444	443	575	सारसताल रै.	75	75
543	विक्रमपुर रै.	112	112	576	साल्हे घोरी मा.	386	385
544	विदयपुर रै.	138	138	577	साल्हे घोरी रै.	391	390
545	विनोदी मा.	56	56	578	सालीवाड़ा मा.	152	152
				579	सालीवाड़ा मा.	412	411
	श			580	सालीवाड़ा रै.	153	153
				581	सिंगारपुर मा.	46	46
546	शाहपुर मा.	121	121	582	सिंगारपुर रै.	47	47
547	शिवरी मा.	199	198	583	सिंगार सत्ती रै.	452	451
548	शोभापुर मा.	462	461	584	सिंघपुर मा.	423	422
				585	सिंघपुर रै.	424	423
	स			586	सिंघवारा रै.	356	355
				587	सिंघनपुरी रै.	417	416
549	सक्के मा.	163	163	588	सिंघौली मा.	268	267
550	सक्के रै.	164	164	589	सिमरिया	236	235
551	सदवाछापर मा.	535	534	590	सिलपिड़ी व.ग्रा.	585	584
552	संजारी मा.	300	299	591	सिलयारी मा.	203	202
553	संजारी रै.	298	297	592	सिलहरी रै.	32	32
554	समनापुर मा.	364	363	593	सीतलपानी व.ग्रा.	583	582
555	समनापुर रै.	288	287	594	सुकलपुरा मा.	200	199

वर्णक्रमानुसार ग्रामों की सूची

क्रम संख्या	ग्राम का नाम	स्थानीय कोड नम्बर 1971	स्थानीय कोड नम्बर 1981	क्रम संख्या	ग्राम का नाम	स्थानीय कोड नम्बर 1971	स्थानीय कोड नम्बर 1981
1	2	3	4	1	2	3	4

35/3 मंडला तहसील

101	कामता मा.	159	155	141	कोलमगंहन	728	734
102	कोरीवाह	668	633	142	कोसमवाट	343	323
103	कासखेड़ा	645	613	143	कोसग डोंगरी	296	280
104	किकरा मा.	857	800	144	कोसमपानी	675	638
105	किकरा वनग्राम	856	862	145	कोहका	67	67
106	किन्द्रा	320	301	146	कौडिया रै.	799	754
107	किसली	537	508	147	कौवा डोंगरी	465	440
108	किसली बिलपानी	702	845				
109	किसली रै.	712	671		ख		
110	किसली (व.ग्रा.)	186	615				
111	कुंडीदरगांव	543	515				
112	कुटरवानी	619	589	148	खुरुवा	383	362
113	कुटवाही	176	173	149	खजरी	585	555
114	कुटेली	261	249	150	खटिया नरंगी	180	177
115	कुडवन	373	353	151	खटोला	698	661
116	कुडादेवरी	268	255	152	खड़देवरा	377	356
117	कुड़ेला रै.	743	699	153	खड़देवरी	797	751
118	कुड़ोपानी	448	423	154	खड़देवरी	366	344
119	कुमरिया (व.ग्रा.)	333	827	155	खमतरा	567	538
120	कुम्हरी	646	614	156	खम्हरिया	431	407
121	कुम्हरी	563	534	157	खमरोटी	625	595
122	कुम्हली	770	722	158	खम्हरिया	560	531
123	कुम्हा रै.	779	729	159	खम्हरिया	327	309
124	कुम्ही	592	562	160	खम्हरिया	18	17
125	कुरला	26	26	161	खम्हरिया माल.	860	805
126	कुसमीं	521	493	162	खम्हरिया रै.	762	717
127	केरपानी	798	753	163	खम्हरिया रै.	774	731
128	केरेगांव	68	66	164	खम्चरिया रै.	748	704
129	केवलारी	9	8	165	खम्हरिया वनग्राम	652	841
130	केवलारी	638	606	166	खरपरिया	655	621
131	केवलारी कलां	752	712	167	खरछापर मा.	491	464
132	केवलारी खुर्द	753	714	168	खरी छापर रै.	490	463
133	केवलारी रै.	790	745	169	खरी झर	403	374
134	केवलारी रै.	627	596	170	खलबारा	294	278
135	केहरपुर	252	239	171	खलवारा वनग्राम	300	826
136	कोकीवाडा	29	28	172	खलौड़ी माल	858	801
137	कोकीवाड़ा रै.	30	29	173	खलौड़ी रै.	696	658
138	कोको रै.	736	692	174	खापाकला	247	235
139	कोटा सांगवा	253	241	175	खापा रै.	107	104
140	कोरगांव	364	346	176	खामटीपुर	633	604

वर्णक्रमानुसार ग्रामों की सूची

क्रम संख्या	ग्राम का नाम	स्थानीय कोड नम्बर 1971	स्थानीय कोड नम्बर 1981	क्रम संख्या	ग्राम का नाम	स्थानीय कोड नम्बर 1971	स्थानीय कोड नम्बर 1981
1	2	3	4	1	2	3	4

35/3 मंडला तहसील

177	खारी	221	209	213	गननाही उर्फ घनवाही	549	521
178	खारी	295	279	214	गाजीपुर	282	267
179	खाल्हे गिठोरी	484	457	215	गिठार	488	461
180	खिरखिरी	48	47	216	गिठार मलपहरी	487	460
181	खिरसारु	8	9	217	गुडली	737	694
182	खिरसारु	128	127	218	गुडा अंजनिया	341	322
183	खिरहनी	331	313	219	गुनेगाँव	191	183
184	खीसीमाल	476	448	220	गुनेहरा	738	695
185	खीसी (वनग्राम)	198	819	211	गुपांगी	334	316
186	खुकसर	303	286	222	गुबरी	680	643
187	खुकसर	167	161	223	गुरार खेड़ा	339	319
188	खुडिया	561	532	224	गुल्लू खौह	578	549
189	खुड़िया	348	329	225	ग्वारा	242	230
190	खुदराहो (वनग्राम)	848	860	226	गुबारा	573	543
191	खुरसीपार	2	4	227	ग्वारी	293	275
192	खुरसीपार	44	44	228	गुहदर	416	394
193	खुरसीपार	259	246	229	गोरियापांड	556	527
194	खुरसीपार	108	107	230	गोतरा रै.	755	713
195	खुरसीपार	813	769	231	गोकल थाना	93	92
196	खुरसीपार (वनग्राम)	866	863	232	गोझी	62	58
197	खुलवा	679	642	233	गोंझी मा.	354	336
198	खैरी	272	259	234	गोंझी रै.	353	337
199	खैरी	452	427	235	गोपीसानी	612	582
200	खैरी	344	330	236	गोरखपुर	429	406
201	खैरी माल.	436	412	237	गोरखपुर	620	590
202	खैरी माल.	507	479	238	गोरखपुर (वनग्राम)	512	835
203	खैरी मा.	751	707	239	गोरछापर	102	102
204	खैरी रै.	468	442	240	गोरी माटी	347	324
205	खैरी रै.	506	480	241	ग्याराडोंग री	742	698
206	खोड़ा खुदरा	513	485				
207	खोड़ा खुदरा	599	569		घ		
208	खोहरी	113	112				
				242	घंटिया	217	206
	ग			243	घटेरी	77	76
				244	घटेरी	54	54
209	गंगोरा	212	201	245	घाघा	289	271
210	गजना	28	30	246	घुघरा	381	360
211	गजराज	572	545	247	घुघरा मा.	475	444
212	गदिया	657	622	248	घुघरो	566	537

वर्णक्रमानुसार ग्रामों की सूची

क्रम संख्या	ग्राम का नाम	स्थानीय कोड नम्बर 1971	स्थानीय कोड नम्बर 1981	क्रम संख्या	ग्राम का नाम	स्थानीय कोड नम्बर 1971	स्थानीय कोड नम्बर 1981
1	2	3	4	1	2	3	4

35/3 मंडला तहसील

249	घुटास	614	583	284	चोगान रै.	410	388
250	घुरघुटी	532	836	285	चौरंगा मा.	716	675
251	घुरवाड़ा	24	24				
252	घोंट	666	630		छ		
253	घोंटा रै.	747	702				
254	घोरेपाट रै.	533	504	286	छतरपुर	570	542
				287	छतरवाड़ा	50	51
	च			288	छपरतला	744	700
				289	छाता मा.	531	503
				290	छिछारी रै.	196	186
255	चंगरिया	658	623	291	छींदा	31	33
256	चटुवा मा.	355	333	292	छीरपानी जर.	390	366
257	चटुवा खार	704	663	293	छीरपानी मा.	389	367
258	चन्दगांव रै.	861	806				
259	चन्दवारा मा.	784	739		ज		
260	चन्दनारा रै.	783	738				
261	चन्दवारा	406	385	294	जगनाथर	388	371
262	चन्दिया जर	148	147	295	जंतीपुर	352	331
263	चन्दिया मा.	149	143	296	जमखार	372	352
264	चन्दिया रै.	699	659	297	जमगांव	840	787
265	चमरवाही	70	69	298	जमुनिया	210	199
266	चरगांव	32	31	299	जलतरा	45	41
267	चरगांव	319	300	300	जामगांव जर	85	86
268	चरगांव	197	187	301	जामगांव मां.	84	84
269	चर्रा	39	39	302	जामुनपानी	312	290
270	चलनी	547	519	303	जारंगा (वनग्राम)	466	833
271	चाबी	508	481	304	जारगा	260	247
272	चिचोली	33	35	305	जारगी	258	245
273	चितापरवना	546	517	306	जाहर मऊ	222	211
274	चिलफी	653	620	307	जीरादोनी जर.	818	772
275	चिरई डोंगरी जर.	136	134	308	जुझारी	290	273
276	चिरई डोंगरी मा.	141	137	309	जुझारी रै.	291	272
277	चीचगांव	71	73	310	जुनवानी	586	556
278	चीचगांव चक	72	74	311	जुना मंडला	350	327
279	चीचगांव रै.	73	75	312	जेवनारा	53	53
280	चुटटी पोंडी	641	608	313	जेतपुरी	842	789
281	चुआवल मा.	473	447	314	जैतपुरी	42	43
282	चुरिया	548	518	315	जेदेपुर	130	129
283	चौबा	516	488				

वर्णक्रमानुसार ग्रामों की सूची

क्रम संख्या	ग्राम का नाम	स्थानीय कोड नम्बर 1971	स्थानीय कोड नम्बर 1981	क्रम संख्या	ग्राम का नाम	स्थानीय कोड नम्बर 1971	स्थानीय कोड नम्बर 1981
1	2	3	4	1	2	3	4

35/3 मंडला तहसील

316	जेलवारा रै.	703	662
317	जोगी लुढ़िया	617	588
318	जोगी सोंढ़ा	697	660
	झ		
319	झागुल	171	167
320	झापुल (वनग्राम)	713	847
321	झालपानी (वनग्राम)	440	831
322	झालपानी	439	417
323	झिगरघटा	565	536
324	झिगराघाट	639	607
325	झीना (वनग्राम)	408	828
326	झिरिया	119	118
327	झिलवानी	98	93
328	झुंझर रै.	540	511
329	झुरगी रै.	500	473
330	झुलपुर	19	19
331	झुलुप	673	636
	ट		
332	टकटोवा	691	653
333	टाटरी मा.	162	159
334	टाटरी रै.	163	157
335	टिकरवारा	233	222
336	टिकरा गिठौरी	477	449
337	टिकरा बेरपानी	451	425
338	टिकरिया	309	293
339	टिकरिया	40	40
340	टिकरिया	569	540
341	टिकरिया मा.	750	706
342	टिकरिया	729	686
	ठ		
343	ठरका	234	223
344	ठेमा	502	475
345	ठोंडा	285	277
346	ठोंडा	677	639
	ड		
347	डाढ़ी	771	727
348	डिठौरी	116	115
349	डीलवारा	80	79
350	डीलवारा	684	651
351	डीलबारा जर.	81	77
352	डूंगरा रै.	725	682
353	डुंगरिया	111	110
354	डुंगरिया	170	165
355	डुंगरिया	393	378
356	डुंगरिया	126	125
357	डुंगरिया	255	243
358	डुंगरिया	14	14
359	डूंगरिया (वनग्राम)	305	825
360	डुडका	398	382
361	डूंडा	118	116
362	डुडुम माल.	75	71
363	डुडुम रै.	76	70
364	डूडादेह रै.	539	510
365	डूंडो	594	564
366	डुपटा	460	433
367	डोंगरगाव	434	410
368	डोंगर मन्डला	577	548
369	डोभी	41	42
370	डोभी	112	111
	ढ		
371	ढेंको	231	220
372	ढेंको	553	523
373	ढेंको	836	785
	त		
374	तबलपानी	538	509
375	तिंदनी	281	263
376	तिलई	152	148

वर्णक्रमानुसार ग्रामों की सूची

क्रम संख्या	ग्राम का नाम	स्थानीय कोड नम्बर 1971	स्थानीय कोड नम्बर 1981	क्रम संख्या	ग्राम का नाम	स्थानीय कोड नम्बर 1971	स्थानीय कोड नम्बर 1981
1	2	3	4	1	2	3	4

35/3 मंडला तहसील

377	तिलईपानी	330	308				
378	तिलरी	177	172				
379	तुइयापानी	47	46				
380	तुमेगांव	43	45				
381	तुरूर (वनग्राम)	146	811				
382	तेलनदेहे	514	486				
		द					
383	ददरगाँव	584	554				
384	दरवरा वनग्राम	838	858				
385	दरियागोंदी	338	317				
386	दलका गुपांगी	580	551				
387	दलका बेरानी वनग्राम	297	832				
388	दलदला वनग्राम	471	834				
389	दिवारा	214	203				
390	दुधारी	663	628				
391	दूबा	611	580				
392	दुलादर	518	489				
393	देई	727	685				
394	देवगांव	219	208				
395	देवगांव	425	405				
396	देवगांव (वनग्राम)	873	865				
397	देवरी	464	439				
398	देवरी	21	21				
399	देवरी	110	108				
400	देवरी	313	294				
401	देवरी रै.	628	597				
402	देवरी दादर	349	388				
403	देवरी दादर मा.	788	743				
404	देल्हा	89	87				
405	देवदरा	358	339				
406	देवहारा	529	501				
407	दोनी	104	130				
					ध		
				408	धतूरा	64	63
				409	धनगांव	588	557
				410	धनगांव	615	585
				411	धनगांव	458	435
				412	धनगांव मा.	801	756
				413	धनगांव मा.	323	304
				414	धनगांव रै.	800	755
				415	धनगांव रै.	324	305
				416	धनपुरी मा.	147	144
				417	धनपुरी रै.	139	138
				418	धनौरा	157	153
				419	धनौरा	57	59
				420	धनौली रै.	535	506
				421	धमनगांव	651	619
				422	धमनगांव	632	601
				423	धमनगांव	120	120
				424	धमनपानी	472	443
				425	धरमपुरी मा.	707	668
				426	धरमपुरी रै.	708	667
				427	धर्राची	6	7
				428	धतुका	337	318
				429	धुतका	206	195
				430	धुवनी मा.	808	761
				431	धोरानाला	250	238
				432	धोवावारा	607	577
				433	धौरगांव	232	221
					न		
				434	नकावल	336	315
				435	नरहरखांज रै.	850	795
				436	नरेनी जर	392	390
				437	नरेनी मा.	391	368
				438	नंदराम रै.	763	716

वर्णक्रमानुसार ग्रामों की सूची

क्रम संख्या	ग्राम का नाम	स्थानीय कोड नम्बर 1971	स्थानीय कोड नम्बर 1981	क्रम संख्या	ग्राम का नाम	स्थानीय कोड नम्बर 1971	स्थानीय कोड नम्बर 1981
1	2	3	4	1	2	3	4

35/3 मंडला तहसील

439	नयगवाँ रै.	733	690	475	पलेहरा	407	386
440	नयेगाँव	374	351	476	पाटन	552	522
441	नँदिया	246	234	477	पाटादेह	66	68
442	नारा	211	200	478	पाठा सिहोरा	27	27
443	नाहरबेली	590	560	479	पांडकला	558	529
444	निघानी	412	390	480	पाता देई	494	469
445	निवरगांव	371	347	481	पायली जर	60	62
446	निवारी	91	91	482	पायली माल	61	61
447	निवसा	623	592	483	पालासुन्दर	125	124
448	निवसा मा.	276	683	484	पिडरई पड़रिया	22	22
449	नुनसरई जर	820	774	485	पिन्डरई	46	48
450	नेवास मा.	853	796	486	पिपरिया	12	15
451	नैनवा मा.	606	576	487	पिपरी माल	757	708
452	नगवा रै	605	573	488	पिपरी रै.	782	737
453	नैझर	604	572	489	पीपरटोला	223	214
				490	पीपरटोला रै.	224	215
	प			491	पीपरदर्रा	493	466
				492	पीपरदौन उर्फ डकर घाटी	603	575
454	पखवर मा.	832	780	493	पीपरदौन	575	546
455	पंछीपानी	497	468	494	पीपरदौन	140	139
456	पदीकौना	526	498	495	पीपरपानी	447	422
457	पटपरा	184	179	496	पीपरपानी	367	345
458	पटपरा	610	579	497	पिपरिया	528	499
459	पटपरा जर	825	778	498	पिपरिया खुर्द	509	482
460	पटपरा मा.	328	316	499	पिपरिया रै.	421	399
461	पटपरा सिंगारपुर रै.	329	311	500	पुतर्रा	4	3
462	पटपरा	453	428	501	पुनगाँव रै.	803	757
463	पड़रिया	732	689	502	पुरवा	363	343
464	पड़रिया रै.	278	265	503	पेंटेगांव	244	232
465	पड़रिया रै.	409	387	504	प्रेमपुर	235	224
466	पतवाही (वनग्राम)	145	812	505	पेजवारा	307	288
467	पदमी	370	350	506	पोटिया	10	10
468	पनारी खेड़ा (वनग्राम)	851	861	507	पोंडी	642	610
469	परसवाड़ा चक	35	32	508	पोंडी	587	558
470	परसवाड़ा मा.	34	34	509	पोंडी	284	269
471	परसवाह	534	505	510	पोंडी	74	72
472	परसा टोला रै.	789	744	511	पोंडी	243	231
473	परसेल	846	792	512	पोंड़ी	49	49
474	पालकी	519	490	513	पोंड़ी मा.	498	471

वर्णक्रमानुसार ग्रामों की सूची

क्रम संख्या	ग्राम का नाम	स्थानीय कोड नम्बर 1971	स्थानीय कोड नम्बर 1981	क्रम संख्या	ग्राम का नाम	स्थानीय कोड नम्बर 1971	स्थानीय कोड नम्बर 1981
1	2	3	4	1	2	3	4
			35/3 मंडला तहसील				
514	पौंड़ी रै.	441	421	547	बम्होरी	277	264
515	पौंड़ी उर्फ बहर मुन्हा रै.	829	784	548	बरई रै.	608	578
516	पौंड़ी माल उर्फ भाड़ी टोला	445	420	549	बरखेड़ा	659	624
517	पौंड़ीवारा	143	141	550	बरखेड़ा रै.	717	673
518	पौण्ड़ी	165	163	551	बरगवा	384	363
519	पौड़ी	264	251	552	बरगांव (वनग्राम)	831	854
				553	बरवानी	550	520
	फ			554	बरवारी	420	398
				555	बरबसपुर	228	217
520	फ़ोंक	741	696	556	बरबसपुर	346	325
521	फूलसागर	275	261	557	बरबसपुर	25	25
				558	बरबसपुर	201	190
	ब			559	बरिहा (वनग्राम)	626	838
				560	बसनी रै.	830	782
522	बक्छेरा गोंदी	301	282	561	बसनिया	411	389
523	बक्छेरा दौना	322	303	562	बसनिया	624	594
524	बकोरी	302	283	563	बहंगा	256	244
525	बकौरा	376	355	564	बहेरा मा.	724	681
526	बगली	215	204	565	बहेर मा.	151	145
527	बगली	505	478	566	बाधा अन्डी मा.	749	705
528	बमानसपुर	166	162	567	बाजा	240	228
529	बघरोड़ी (वनग्राम)	654	840	568	बाँझड़ीह	474	459
530	बंजाराटोला रै.	109	109	569	बान्दरवाड़ी	868	869
531	बंजी	643	611	570	बारगी	164	158
532	बटवार	199	189	571	बिचुआ	251	240
533	बड़झर मा.	469	446	572	बिझिया	360	340
534	बड़ार	262	250	573	बिनैका	351	332
535	बदबार	845	793	574	बिनोरी	11	12
536	बन्धा	103	101	575	बिरसा मा.	722	677
537	बनिया	515	487	576	बिलगढ़ा मा.	463	436
538	बनियागांव	194	188	577	बिलगढ़ा रै.	462	438
539	बनियातारा	427	402	578	बिलगांव	581	552
540	बनिया तारा	308	289	579	बिलगाँव	414	393
541	बनेहारी	589	561	580	बिलगाँव जर.	819	773
542	बबेहा रै.	292	274	581	बिलाई खार	844	790
543	बम्हनी	17	18	582	बिछिया रै.	723	680
544	बम्हनी	227	216	583	बिसांघर	582	553
545	बम्हनी	527	500	584	बीजा	609	581
546	बम्हनी रै.	728	684	585	बीजाटोला रै.	746	703

क्रमानुसार ग्रामों की सूची

क्रम संख्या	ग्राम का नाम	स्थानीय कोड नम्बर 1971	स्थानीय कोड नम्बर 1981	क्रम संख्या	ग्राम का नाम	स्थानीय कोड नम्बर 1971	स्थानीय कोड नम्बर 1981
1	2	3	4	1	2	3	4

35/3 मंडला तहसील

586	बीजाडांड़ी (वनग्राम)	279	823	621	भानपुर रै.	772	724
587	बीजेगाँव	65	65	622	भानपुर	520	492
588	बीजेगाँव	16	11	623	भानपुरखेड़ा (वनग्राम)	694	844
589	बीजेगाँव	209	198	624	भानपुर माल	499	474
590	बिजोरा	555	526	625	भालीवाड़ा जर.	83	82
591	बींझी माल.	479	452	626	भालीवाड़ा माल.	82	81
592	बुजबुजिया (वनग्राम)	266	822	627	भावा जर.	400	375
593	बुड़ला	629	599	628	भावा माल	399	376
594	बुन्देला	649	617	629	भिमपुरी रै.	706	666
595	बुन्देली खोह	688	648	630	भीमड़ोनरी रै.	865	808
596	बुधनवारा	676	640	631	भीमा	735	693
597	बेंगाखेड़ा (वनग्राम)	847	859	632	भिमोरी	872	867
598	बेला	869	868	633	भुडकुर	541	512
599	बेहर माल.	151	145	634	भुरकाल खापा रै.	271	257
600	बोकर	640	609	635	भुवा रै.	689	647
601	बोड़ाछपरी रै.	178	174	636	भैसवाही	36	38
602	बोड़ा सिल्ली रै.	489	462	637	भैंसवाही	523	496
603	बोरी	86	83	638	भैसादाह (वनग्राम)	288	824
604	बोरिया	241	229	639	भोंवा देवरी	596	566
605	बोरी पीपरड़ाही	69	64	640	भोगावदार मा.	135	133
				641	भोन्दा	630	598

भ

म

606	भगदू माल.	791	746	642	मक्के	92	90
607	भाटिया टोला	226	213	643	मगधा	648	616
608	भड़ली	758	710	644	मिरचाखेड़ा (वनग्राम)	423	829
609	भंडार ताल	318	297	645	मुंगवानी रै.	496	467
610	भड़िया	153	149	646	मंगली (वनग्राम)	867	870
611	भपसा	622	593	647	मचला	422	400
612	भपसा	368	349	648	मछरिया रै.	263	248
613	भपसा माल.	849	794	649	मझगाँव माल.	828	783
614	भरखी रै.	787	742	650	मड़ई जर.	274	260
615	भरभेली	161	160	651	मड़ई रै.	273	258
616	भरभेली	5	2	652	मड़का माल.	809	763
617	भबरताल	204	193	653	मड़का रै.	810	764
618	भंवरदा	236	225	654	मड़वा रै.	815	767
619	भवान	661	626	655	मदनपुर	545	516
620	भाड़ा	756	711				

वर्णक्रमानुसार ग्रामों की सूची

क्रम संख्या	ग्राम का नाम	स्थानीय कोड नम्बर 1971	स्थानीय कोड नम्बर 1981	क्रम संख्या	ग्राम का नाम	स्थानीय कोड नम्बर 1971	स्थानीय कोड नम्बर 1981
1	2	3	4	1	2	3	4

35/3 मंडला तहसील

656	कचपुरी	342	320	694	मुड़ाडीह मा.	454	432
657	मनिया	97	96	695	मूड़ाडीह रै.	455	431
658	मानोटजर	443	414	696	मृड़िया रिचका रै.	765	720
659	मनोरी	871	866	697	मुनू	419	396
660	मनोहरपुर	714	672	698	मरकुटा रै.	863	804
661	मवई जर.	321	302	699	मुरता	812	766
662	मवई जर.	814	770	700	मुर'म खाप	379	358
663	मलधा	123	121	701	मुरारी	15	13
664	मलपठार (वनग्राम)	257	821	702	मुवाला मा.	681	644
665	मलपहरी	486	459	703	मुवाला सानी रै.	682	645
666	मलवाथर	568	539	704	मेढ़ा	843	791
667	मलारा	254	242	705	मेढ़ा ताल	660	625
668	मलारा	205	194	706	मैनपुरी	775	733
669	मलाचिचक	245	233	707	मोचा	181	176
670	ममना मा	811	765	708	मोतीनाला मा.	852	797
671	महली	598	568	709	मोहगांव	96	94
672	महावल उर्फ दानीटोला	621	591	710	मोहगांव	248	236
673	मांगा	218	207	711	मो गांव	51	50
674	मागा	574	544	712	मोहगांव	768	725
675	मांगावेली	721	679	713	मोहगांव	683	646
676	मांगावेली रै.	709	665	714	मोहगांव	402	373
677	माझीपुर	695	657	715	मोहगांव	13	16
678	मांद	644	612	716	मोहगांव	122	123
679	माधोपुर	387	369	717	मोहगांव चक	444	418
680	मानादेई	249	237	718	मोहगाव जर	817	771
681	मानिकपुर मा.	190	182	719	मोहगांव मा.	482	453
682	मानिकपुर रै.	189	181	720	मोहगांव रै.	446	419
683	मानिकपुर (वनग्राम)	802	850	721	मोहगांव रै.	478	451
684	मानेगांव जर.	144	142	722	मोहगांव रै.	780	735
685	मानेगांव मा.	142	140	723	मोहनिया पटपरा	315	299
686	मानेगांव मा.	766	721	724	मोहाड़	720	678
687	मानेगाव (वनग्राम)	183	813				
688	मारगांव	855	799		र		
689	मालापुरी रै.	862	803				
690	मिर'दगढ़	316	296	725	रतनपुर	662	627
691	मुगदरा	225	212	726	रमखिरिया रै.	492	465
692	मुंगली	340	321	727	रमगढ़ी	127	126
693	मुगाटाला (वनग्राम)	129	810	728	रमलिला जर	821	775

वर्णक्रमानुसार ग्रामों की सूची

क्रम संख्या	ग्राम का नाम	स्थानीय कोड नम्बर 1971	स्थानीय कोड नम्बर 1981	क्रम संख्या	ग्राम का नाम	स्थानीय कोड नम्बर 1971	स्थानीय कोड नम्बर 1981
1	2	3	4	1	2	3	4

35/3 मंडला तहसील

729	रमपुरी	459	437	765	लुटमरा	3	5
730	रमपुरी जर	78	78	766	लुढ़िया	306	287
731	रमपुरी मा.	79	80	767	लुढ़िया ऊर्फ इमली टोला	597	567
732	रमपुरी रै.	804	758	768	लुरी	841	788
733	रेहंगी	536	507	769	लोधा	511	484
734	रहंगी रै.	769	723	770	लोहरा (वनग्राम)	740	848
735	रहंगी (वनग्राम)	827	851				
736	राजोमा	710	669		व		
737	राजो रै.	711	670				
738	राता	168	164	771	बल्लभ डुंगरिया	99	97
739	रारतगर	332	312	772	विशनपुरा रै.	335	314
740	रामबाग	362	341				
741	राम्हेपुर	685	652		स		
742	राम्हेपुर	579	550				
743	रिंचका कला	781	736	773	सकवाह	365	342
744	रूसा	618	587	774	सकवाह रै.	776	732
745	रेवया	637	605	775	सकवाह कला	131	128
746	रेहटा उर्फ मुहानिया जर	823	779	776	सकरी	467	441
747	रेगांव	428	404	777	सकरी जर.	280	266
748	रैयवाड़ा	52	52	778	सगोनिया	106	106
749	रौघट रै.	796	752	779	साठिया (वनग्राम)	834	855
750	रौघट मा.	795	750	780	सनकुही (सिलपुरी)	265	252
				781	समनापुर	88	88
	ल			782	समनापुर	773	730
				783	सरई रै.	793	748
751	लखमा डुंगरिया	101	100	784	सर्रा पिपरिया	105	105
752	लपटी	631	600	785	सर्री	132	130
753	लफरा	216	205	786	सरही	693	656
754	लमना	182	178	787	सलवाह	544	514
755	लाफन	595	565	788	सलैया	450	424
756	लाटो	551	525	789	सलैया मा.	807	762
757	लावर मा.	298	284	790	सहजर	510	483
758	लावर रै.	304	285	791	सहजपुरी रै.	764	718
759	लालपुर	1	1	792	सांगवा	63	57
760	लालपुर	854	798	793	सागर	276	262
761	लिंगा मा.	437	413	794	साजपानी (वनग्राम)	583	837
762	लिंगा रै.	442	415	795	साजालंधान (वनग्राम)	835	856
763	लिमरुआ	237	226	796	सारसडोली	816	768
764	लुटिया	401	372	797	सारसडोली मा.	730	687

वर्णक्रमानुसार ग्रामों की सूची

क्रम संख्या	ग्राम का नाम	स्थानीय कोड नम्बर 1971	स्थानीय कोड नम्बर 1981	क्रम संख्या	ग्राम का नाम	स्थानीय कोड नम्बर 1971	स्थानीय कोड नम्बर 1981
1	2	3	4	1	2	3	4

35/3 मंडला तहसील

798	सारसडोली रै.	731	688	836	सुमेवाड़ा	121	119
799	सारा रै.	155	151	837	सुमरिया (वनग्राम)	239	820
800	सालीवाड़ा	426	403	838	सुमरिया मा.	238	227
801	सालीवाड़ा चक	115	114	839	सुरखी	154	150
802	सालीवाड़ा चक	56	56	840	सुरग देवरी	269	254
803	सालीवाड़ा मा.	114	113	841	सूरजपुरा	286	270
804	सालीवाड़ा मा.	55	55	842	सूरजपुरा	37	37
805	सालीवाड़ा मा.	404	383	843	सुरजपुरा	382	361
806	सालीवाड़ा रै.	859	802	844	सूरजपुरा (वनग्राम)	839	857
807	सालीवाड़ा रै.	405	384	845	सुरपाटी	169	166
808	साल्हेघोरी	601	571	846	सुरहला	671	634
809	साल्हे डुड़ा	283	268	847	सुरहली	517	491
810	सिंगनपुरी	525	497	848	सुलकुम टोला	..	842
811	सिंगारपुर	449	426	849	सेन्दवारा	554	524
812	सिंगारपुर	433	409	850	सेमरखापा	369	348
813	सिंघोरी	613	584	851	सेमरखापा	356	335
814	सिंझोरा	739	697	852	सेरमी	754	715
815	सिमरियाह	317	298	853	सेन्दा (वनग्राम)	826	852
816	सिमरिया	134	132	854	सैलवारा	559	530
817	सिमरिया	837	786	855	सोंडर (वनग्राम)	200	817
818	सिमरिया	602	574	856	सोंढा मा.	805	760
819	सिमरिया मा.	326	307	857	सोंढा रै.	806	759
820	सिमरिया (वनग्राम)	636	839	858	सोतिया	179	175
821	सिमिया भागपुर (वनग्राम)	192	818	859	सोंफ रै.	174	170
822	सिमया (वनग्राम)	430	830		श		
823	सिलगी	220	210	860	शाहपुर	650	618
824	सिलघिटी	564	535		ह		
825	सिलपुरा	267	253				
826	सिलपुरी	456	430	861	हरदुवा	438	416
827	सिलपुरी उर्फ छपरी रै.	325	306	862	हर्रा टीकुर	415	391
828	सिलवानी	160	156	863	हर्रा टोला	870	864
829	सुनटिकरी	413	392	864	हर्रा टोला रै.	792	747
830	सुकतरा	385	364	865	हरा टोला रै.	833	781
831	सुड़गाँव	424	401	866	हरा भाट मा.	395	381
832	सुनेहरा	23	23	867	हराभाट जर.	394	379
833	सुनेहरा जर.	822	776	868	हरा भाट	734	691
834	सुनेहरा मा.	229	219	869	हिरदे नगर	375	354
835	सुनेहरा रै.	230	218	870	हीरापुर	94	95

ALPHABETICAL LIST OF VILLAGES

Sl. No.	Name of villages	L.C.No. 1971	L.C.No. 1981	Sl. No	Name of villages	L.C.No. 1971	L.C.No. 1981
1	2	3	4	1	2	3	4

35/1 Niwas Tahsil

A

1	Aharwara	178	168	33	Barangda (F.V)	25	660
2	Amadadar Ryt.	326	303	34	Barangda Mal.	24	21
3	Amadongari	354	331	35	Barauda Mal.	503	479
4	Amakhoh	460	431	36	Baraundi Mal.	501	477
5	Amarpur (F.V.)	692	697	37	Barbaspur (Bamhani)	205	195
6	Amdara	220	203	38	Barbaspur (Bichhiya)	385	362
7	Amdari	221	209	39	Barbaspur (Manikpur)	457	433
8	Amdari Ryt.	356	333	40	Barbati	257	238
9	Amera	565	539	41	Barga	71	65
10	Amgaon	337	314	42	Barga Ryt.	432	409
11	Amgaon Ryt.	678	638	43	Bargaon (Karaundi)	532	506
12	Amhaideori Ryt.	513	491	44	Bargaon (Khanaura)	152	148
13	Amthera Ryt.	524	498	45	Baronchi	129	121
14	Auriya	2	2	46	Baronchi (F.V.)	245	677
				47	Barrai Ryt.	673	641
				48	Barwahi	128	120
				49	Basgarhi	368	345
				50	Bastara Mal. (Mohpani)	308	288
				51	Bastara Mal. Barga	433	410
				52	Bastara Ryt. (Khairbhagda)	434	412
				53	Bastari Jar	303	283
				54	Bataiganj	72	66
				55	Belkhedi	87	80
				56	Bhabhera Mal.	35	31
				57	Bhabhera Ryt.	30	26
				58	Bhadari	49	45
				59	Bhaiswahi (Khinha)	286	266
				60	Bhainswahi Mal. (Nagar)	55	51
				61	Bhajiya	52	48
				62	Bhaliwada	162	152
				63	Bhalwara Mal.	316	295
				64	Bhalwara Ryt.	640	608
				65	Bhamha Mal.	429	406
				66	Bhanpur	186	179
				67	Bhanpur Bisaura	335	312
				68	Bhanpur Ryt.	600	570
				69	Bhanwarda	45	41
				70	Bharautha Ryt.	454	436
				71	Bharauthi	455	434

B

15	Babaliya Mal.	265	246				
16	Badgiri(F.V.)	608	690				
17	Badhaigarh Mal. Mahuwatala	426	401				
18	Badhaigarh Ryt.	425	400				
19	Badjhar	388	365				
20	Badjhar Ryt.	564	538				
21	Badkhera Mal.	541	514				
22	Bagli	671	630				
23	Bahadur	638	598				
24	Baihar	92	85				
25	Bakai	113	106				
26	Balpur Ryt.	611	584				
27	Bamhani Mal. (Mahgaon) partala	363	340				
28	Bamhni	206	196				
29	Bamhni Ryt. (Majhgaon)	378	355				
30	Bamhori	99	92				
31	Banar	250	230				
32	Banki Mal.	534	512				

ALPHABETICAL LIST OF VILLAGES

Sl. No.	Name of village	L.C.No. 1971	L.C.No. 1981	Sl. No.	Name of Village	L.C.No. 1971	L.C.No. 1981
1	2	3	4	1	2	3	4
		35/1 Niwas Tahsil					
72	Bharauthi Ryt.	456	437	110	Boriya Ryt.	227	215
73	Bhardwara (Karodi)	552	515	111	Budra	105	98
74	Bhardwara Mal. (Bhatgaon)	358	335	112	Bulda	695	652
75	Bhardwara Ryt. (Katang Seoni)	359	336	113	Bulda Ryt.	694	653
76	BhartiPur	146	138		C		
77	Bhata Dungariya Mal.	151	145				
78	Bhata Dungariya Ryt.	150	149				
79	Bhatgaon	360	337	114	Chakdehi Ryt.	269	251
80	Bhatwara	486	462	115	Chamarwah	190	178
81	Bhawal	196	186	116	Chandauli	444	421
82	Bhikhampur	338	315	117	Chandehara	224	212
83	Bhilai Mal.	481	458	118	Chandpura	450	428
84	Bhilai Ryt.	480	457	119	Chandpura Ryt.	497	471
85	Bhimdongri	442	419	120	Chandwahi	563	532
86	Bhimpar	443	420	121	Chargaon (Bhanwarda)	44	40
87	Bhodasaj	659	617	122	Chargaon (Bilnagari)	38	34
88	Bhodasaj Ryt.	658	618	123	Chargaon (Chandpura)	449	427
89	Bhondi	64	59	124	Chargaon (Dhanwahi)	77	77
90	Bhurka Ryt.	670	631	125	Chargaon(Khanaura)	156	143
91	Bichhiya	386	363	126	Chargaon (Kudamaili)	231	218
92	Bidri	29	25	127	Chargaon Mal. (Shahpura)	546	520
93	Bijadandi	13	11	128	Chargaon Ryt. (Mohrakhurd)	547	519
94	Bijauri Mal.	545	518	129	Chata	657	619
95	Bijauri Ryt.	528	502	130	Chata Ryt.	656	620
96	Bijaypur	81	74	131	Chati (Dhangaon)	556	526
97	Bijegaon (Bhabal)	197	277	132	Chati (Manegaon)	172	164
98	Bijegaon (Khamhariya)	215	208	133	Chatra	209	199
99	Bijigaon (Manegaon)	182	175	134	Chaubisa	647	609
100	Bijhauli	339	316	135	Chaubisa alias Sakaritala Ryt.	576	544
101	Bilai Khapa	91	84	136	Chaudas	344	321
102	Bilgaon	523	497	137	Chauki	8	8
103	Bilgarha	522	496	138	Chauki (F.V.)	10	659
104	Bilgarha (Kutrai)	604	574	139	Chauradadar Ryt.	325	302
105	Bilnagari Mal.	36	32	140	Chura Mal.	492	466
106	Bilnagri Ryt.	37	33	141	Chaura Ryt.	493	467
107	Birampur	90	83	142	Chaurai (Hinotiya)	120	113
108	Bisbani Ryt.	613	582	143	Chaurai (Katangi)	74	68
109	Bishnpura	341	318				

ALPHABETICAL LIST OF VILLAGES

Sl. No.	Name of Village	L.C.No. 1971	L.C.No. 1981	Sl. No.	Name of Village	L.C.No. 1971	L.C.No. 1981
1	2	3	4	1	2	3	4
					35/1 Niwas Tahsil		
144	Chhapra Mal. (Namada Nadi)	582	552	179	Deogaon Mal. Lalpur)	462	439
				180	Deogaon Ryt. (Deohar)	180	172
145	Chhapra Ryt. (Bichhiya)	387	364	181	Deogaon Ryt. (Ghusiya)	463	440
146	Chhapra Ryt. (Mukas)	281	261	182	Deodongri	282	262
147	Chhindgaon Ryt.	58	54	183	Deohar	179	173
148	Chhirpani (F.V)	585	687	184	Deori (Bakai)	109	102
149	Chhirpani Ryt.	639	603	185	Deori Kalan Mal. (Babaliya)	261	247
150	Chhiwaliya Mal.	143	128	186	Deori Kalan (Bichhiya)	383	360
151	Chhiwaliya Ryt.	142	139	187	Deori Kalan (Kohani)	413	391
152	Chikhli Mal.	33	29	188	Deori (Khaeri)	226	214
153	Chinikatola (F.V.)	274	678	189	Deori Khurd	441	418
154	Chipoti Ryt.	662	626	190	Deori Ryt. (Chhapra)	583	554
155	Chiraidongri	201	191	191	Deori (Rampuri)	581	553
156	Chiraipani (F.V.)	593	688	192	Deori (Rampuri) Ryt.	382	359
157	Chiri	193	184	193	Dewajhir Mal. (Salaiya)	485	461
158	Chirpoti	661	625	194	Dewajhir (Salaiya)	21	19
159	Chitaura	9	9	195	Dewargarh	656	622
160	Chutka	166	157	196	Dhamni	672	629
				197	Dhanauli	393	370
	D			198	Dhangaon (Chati)	554	524
				199	Dhangaon (Deadbha)	427	402
161	Dadargaon	285	265	200	Dhangaon (Dhkari)	437	415
162	Dadargaon (F.V.)	619	692	201	Dhangaon (Ganeshpur)	511	487
163	Dadargaon Ryt	418	395	202	Dhangaon (Masurghughari)	690	657
164	Dadarghughri (F.V.)	650	695	203	Dhangaon Ryt. (Gutli)	555	525
165	Dagla	86	79	204	Dhanwahi	79	73
166	Dahna Ryt.	59	55	205	Dharegaon Mal.	499	475
167	Dala	50	46	206	Dhirwan Kalon	476	454
168	Dalakhapa	255	236	207	Dhirwan Khurd	502	478
169	Dalkabandha Ryt.	392	369	208	Dhodha Ryt.	521	495
170	Dalka Khamhariya	404	382	209	Dhudhuwa	17	15
171	Dalka Khamhariya Ryt.	405	381	210	Dobha (F.V.)	214	671
172	Dalka pond	70	64	211	Dobhi (Salhepani)	211	201
173	Dalka Sarai Mal.	400	377	212	Dobhi (F.V.)	621	694
174	Dalka Sarai Ryt.	399	376	213	Dobhi Indori	559	534
175	Dargarh	264	245	214	Dobhi Mal. (Bhatwara)	487	464
176	Dauna Kheda Ryt.	431	408	215	Dobhi Udaipur	1	1
177	Dehra	169	158	216	Dokarghat Ryt.	612	583
178	Deogaon Mal. (Bijegaon)	181	171	217	Domdadar Mal.	475	452

ALPHABETICAL LIST OF VILLAGES

Sl. No.	Name of village	L.C.No. 1971	L.C.No. 1981	Sl. No.	Name of Village	L.C.No. 1971	L.C.No. 1981
1	2	3	4	1	2	3	4

35/1 Niwas Tahsil

218	Duba	589	557	253	Ghunsaur	121	114
219	Duba Ryt.	590	559	254	Ghurner	340	317
220	Dundi Sarai	551	529	255	Ghusiya Ryt.	479	453
221	Dungariya (Bhartipur)	144	129	256	Ghutaina	566	540
222	Dungariya (Chatra)	208	198	257	Ghutaina Ryt.	402	379
223	Dungariya Ryt. (Chhindgaon)	57	53	258	Gidhlaundi	689	658
224	Dungariya (F.V.)	243	672	259	Godri	96	89
225	Dungariya (Tarwani)	6	6	260	Gopalpur	20	18
226	Dukari Mal	436	411	261	Gudakhera	116	109
227	Dulhari Ryt.	623	587	262	Gudlai Mal.	322	300
228	Dullopur	494	470	263	Gujar	88	81
	F			264	Gujar Sani	199	183
229	Fadki Mal.	278	259	265	Gumti	122	115
230	Fatepur	660	624	266	Gunjhiyari Ryt.	685	647
	G			267	Guraiya Mal.	408	385
				268	Gutalwah	401	378
				269	Gutli	549	523
231	Gadadeori Mal.	258	240	270	Gutli Ryt.	544	517
232	Gadadeori Ryt.	259	241	271	Gwara (Bhalwara)	319	297
233	Gadra	51	47	272	Gwara (F.V.)	238	675
234	Gadhar	202	192	273	Gwara (Madogarh)	237	226
235	Gajbahar	415	392		**H**		
236	Gajjudeori	314	293				
237	Ganeshpur	512	490				
238	Gangpura	459	432	274	Hanimatta	203	193
239	Gapaiya Ryt.	389	366	275	Harbanshpur	117	110
240	Garhbiasaura (Khamhariya)	332	309	276	Harduli	317	296
241	Garhi (F.V.)	483	683	277	Harisinghauri Mal.	313	292
242	Ghangharitola	643	604	278	Harisinghauri Ryt.	323	301
243	Ghangharitola Ryt.	644	607	279	Harra Tikur	198	189
244	Ghat Amgaon	370	347	280	Harratola (F.V.)	697	699
245	Ghonta	16	14	281	Harratola Ryt.	634	602
246	Ghont Kheoa	171	163	282	Hathdol	595	564
247	Ghughari (Bhainswahi)	56	52	283	Hathitara Mal.	320	298
248	Ghughari (Chauki)	12	10	284	Hathitara Ryt.	327	304
249	Ghughari (F.V.)	246	676	285	Hinotiya	119	112
250	Ghughari (Singhapuri)	247	229	286	Hirapur Ryt.	364	341
251	Ghughawa Mal.	403	380	287	Hirdepur (F.V.)	610	689
252	Ghundi Sarai	562	533	288	Hirna Chhapar Mal.	366	343

ALPHABETICAL LIST OF VILLAGES

Sl. No.	Name of Village	L.C.No. 1971	L.C.No. 1981	Sl. No.	Name of Village	L.C.No. 1971	L.C.No. 1981
1	2	3	4	1	2	3	4

35/1 Niwas Tahsil

289	Hirna Chhapar Ryt.	367	344		**K**		
	I			321	Kachhari (Balainadi)	239	222
				322	Kachhari Mal (Ghusiya)	478	456
290	Inilai	384	361	323	Kachhari Ryt (Narmadanadi)	596	562
291	Indori	560	535	324	Kachhari Ryt Salaiya	477	455
292	Ishanpura Ryt.	530	504	325	Kalangitola Mal	648	610
				326	Kalangitola Ryt	646	612
	J			327	Kalpi (F.V.)	80	664
				328	Kanchanpur	558	531
				329	Kanchanpur Ryt	557	530
293	Jaitpuri Ryt.	597	563	330	Kaneri	602	568
294	Jaldhara	333	310	331	Kaneri Ryt	603	569
295	Jaldhara (F.V.)	518	685	332	Kanhari	637	599
296	Jamthar	125	118	333	Kapa mal (Deogaon)	461	438
297	Jamuniya (Dobhi)	5	5	334	Kapa mal (Narmadanadi)	268	250
298	Jamuniya (Patha Chaurai)	84	77	335	Karahaiya Mal	53	49
299	Jamunpani	104	97	336	Karanpura Mal	529	503
300	Jangalia Ryt	304	284	337	Karaundi Bamhori	98	91
301	Jarha Dih	253	235	338	Karaundi Mal (Bargon)	533	507
302	Jarguda	652	615	339	Karaundi Ryt (Bhardwara)	543	516
303	Jarhanaijhar	631	591	340	Karaundi Ryt (Dhodha)	520	494
304	Jarhanaijhar Ryt	630	592	341	Karigadhari	552	528
305	Jewedha Mal	374	351	342	Karigadhari Ryt	553	527
306	Jewedha Ryt	373	350	343	Karodi (Niwas)	353	330
307	Jeora (Khinha)	287	267	344	Karondi (F.V.)	62	665
308	Jeora Ryt	510	484	345	Kasturi	453	429
309	Jeora (Sindhanpuri)	69	63	346	Katangi	34	30
310	Jhagarhata Dugariya Mal	515	488	347	Katangi (Chaurai)	73	67
311	Jhagarhata (F.V.)	514	684	348	Katangi (Ghughuwa)	394	371
312	Jhajhnagar	174	165	349	Katang Seoni	357	334
313	Jhalpani Mal	307	287	350	Katehara Ryt	526	500
314	Jhamjhola (F.V.)	699	698	351	Kathaotiya Ryt	674	639
315	Jhinjhara	350	327	352	Kaudiya	421	397
316	Jhurki	41	37	353	Kauwajhir Ryt	428	405
317	Jilhata	349	326	354	Kauwjhir	422	399
318	Jilhati	343	320	355	Kehjara	416	393
319	Jugthar (F.V.)	324	682	356	Kendwa Mal	348	325
320	Jujhari	283	263	357	Kendwa Ryt	347	324

ALPHABETICAL LIST OF VILLAGES

Sl. No.	Name of village	L.C.No. 1971	L.C.No. 1981	Sl. No.	Name of Village	L.C.No. 1971	L.C.No. 1981
1	2	3	4	1	2	3	4
			35/1 Niwas Tahsil				
358	Keolardar	686	646	397	Khusar	78	72
359	Keriwah (F.V.)	279	679	398	Kikra Mal.	184	169
360	Kewlari (F.V.)	309	680	399	Kikra Ryt.	183	170
361	Khaddeorl	342	319	400	Kikariya	191	176
362	Khaipani Ryt.	698	656	401	Kirhu Pipariya Mal.	135	135
363	Khairani Mal.	40	36	402	Kirhu pipariya Mal.	136	127
364	Khairani Ryt.	39	35	403	Kodajhir Ryt.	641	605
365	Khairbhagda	435	413	404	Kodara	204	194
366	Khairda Ryt	628	595	405	Kodara alias chauki	235	225
367	Khairi	229	217	406	Kodara (F V.)	234	674
368	Khajri	677	640	407	Kohani	48	44
369	Khairuwala (F V.)	—	662	408	Kohni mya Karondi Ryt.	412	389
370	Khajarwada	688	650	409	Kohni mya Karondi Mal.	414	390
371	Khalhe maheshpuri Ryt.	588	558	410	Kohka	345	322
372	Khamhariya (Bhondi)	65	60	411	Kohri	292	272
373	Khamhariya (Bijegaon)	217	207	412	Kosamghat Ryt.	627	594
374	Khamhariya Ryt (Dobhi)	561	536	413	Kubri Kalan	242	224
375	Khamhariya (F.V.)	687	696	414	Kubri Khurd	241	223
376	Khamhari ya (Jhanjhnagar)	176	162	415	Kuda maili	230	219
377	Khamhariya mya Dungariya	567	537	416	Kui mal	218	206
378	Khamhariya mal (mahraseoni)	290	270	417	Kui (F.V.)	251	673
379	Khamnariya (Rakhi)	684	648	418	Kui Ryt	219	205
380	Khamhariya Ryt (Kohri)	291	271	419	Kukara	130	122
381	Khamhariya (Sidho)	572	543	420	Kukari	131	123
382	Khamher Kheda	14	12	421	Kukarra Ryt.	651	616
383	Khamhi	149	142	422	Kunda	164	153
384	Khanaura Chak	155	140	423	Kunmha	192	177
385	Khanaura mal	153	141	424	Kurkuti	15	13
386	Khapa (Gopalpur)	19	17	425	Kusera Ryt.	669	632
387	Khapa (Jamthar)	126	126	426	Kusmi Baihar	95	88
388	Kharagwara Ryt	649	613	427	Kusmi (Gajjudeori)	315	294
389	Kharkhara	330	307	428	Kutdar Ryt.	398	375
390	Khinha Ryt	262	243	429	Kutrai mal.	607	576
391	Khitaula mal	491	468	430	Kutrai Ryt.	606	578
392	Khitaula Ryt	490	465		L		
393	Khudari (F.V.)	620	693				
394	Khudri Ryt	296	276				
395	Khursipar mal	474	451	431	Lahsar	27	23
396	Khursipar Ryt	473	450	432	Lakhanpur	114	107

ALPHABETICAL LIST OF VILLAGES

Sl. No.	Name of Village	L.C.No. 1971	L.C.No. 1981	Sl. No.	Name of Village	L.C.No. 1971	L.C.No. 1981
1	2	3	4	1	2	3	4
					35/1 Niwas Tahsil		
433	Lalipr	195	187	469	Mangela Mal	535	510
434	Lalpur (Khamhi)	148	146	470	Manikpur (Bhamha)	458	435
435	Lalpur (Raipura)	464	441	471	Manikpur (Bisoura)	336	313
436	Lawarmudiya Mal.	85	78	472	Maniksara	132	124
437	Lawarmudiya Ryt	82	75	473	Marhikachhar	617	585
438	Luhari Ryt	305	285	474	Marrani (Padariya)	445	422
				475	Marwari (Chaubisa)	645	611
	M			476	Marwari Ryt (Moundi)	668	635
				477	Masoor Ghughari mal Ghatamgaon	372	349
439	Madogarh	136	227	478	Masoor Ghughari Ryt (Bamhani)	371	348
440	Magardha	18	16	479	Masurghughari Ryt (Bulda)	696	651
441	Magardha	133	96	480	Matiyari Ryt	666	633
442	Magr Myatagar	482	459	481	Matka Ryt	419	396
443	Mahadwani	622	586	482	Mawai mal	361	338
444	Mahara Seoni	289	269	483	Mawai Ryt	362	339
445	Mahapani Jar	306	286	484	Meeratolo (F V)	158	668
446	Mahroi Mal	468	447	485	Medhi	42	38
447	Mahroi Ryt	469	448	486	Moiya Nala (F.V)	11	667
448	Maili (Gumti)	111	105	487	Mohda	28	24
449	Maili Pathara	225	213	488	Mohgaon (Amgaon)	334	311
450	Majhgaon (Banar)	260	242	489	Mohgaon alias Podami	188	181
451	Majhgaon (Jilhata)	377	354	490	Mohgaon Bamhani	365	342
452	Majhgaon (Maili)	216	204	491	Mohgaon Jhanjhnagar	175	167
453	Majhgaon Mal (Raipura)	488	463	492	Moagaon Karaudi	90	97
454	Majhgaon (Tikariya)	101	94	493	Mohagaon Ryt Salaiya	615	579
455	Malara	189	180	494	Mohni mal	391	368
456	Maladha	145	134	495	Mohni Ryt	390	367
457	Maldha	252	231	496	Mohra Kalan	467	446
458	Malhari Mal	310	289	497	Mohra Khurd	548	521
459	Malhari Ryt	311	290	498	Mool Dongri	140	131
460	Malkhanpani	284	264	499	Mudrapani Ryt Chaubisa	642	606
461	Malpur	569	541	500	Mudjhaur	294	274
462	Malpur Ryt	568	542	501	Mudki Ryt	538	511
463	Malthar	254	239	502	Mukas Kalan	288	268
464	Manegaon	173	166	503	Mukas Khurd	280	260
465	Maneri Mal (Salaiya)	138	136	504	Mundi Ryt	667	634
466	Maneri (Medhi)	47	43	505	Murla Pani Naijhar	267	249
467	Maneri Ryt (Kaneri)	594	565				
468	Maneri Ryt (Salaiya)	137	137				

ALPHABETICAL LIST OF VILLAGES

Sl. No.	Name of village	L.C.No. 1971	L.C.No. 1981	Sl. No.	Name of Village	L.C.No. 1971	L.C.No. 1981
1	2	3	4	1	2	3	4
			35/1 Niwas Tahsil				
506	Musakhoh (Jar)	110	103	539	Patehara	233	221
507	Musakhoh (Mal)	112	104	540	Patha	167	159
				541	Patha Chaurai	83	76
	N			542	Patha Deogaon	299	279
				543	Patharkata	550	522
508	Nagrar	61	57	544	Patharri	256	237
509	Naijhar	270	252	545	Patpara Mal	586	560
510	Niwari Jarkhurd	124	117	546	Patpara Ryt	587	561
511	Niwari Mal	123	116	547	Pauniya Mal	31	27
512	Niwas	351	328	548	Pauniya Ryt	32	28
513	Niwasi (Niwas)	352	329	549	Payali	625	589
514	Niwsi Shahpura	539	513	550	Payalibahur	300	280
				551	Payali Ghughari Mal	466	443
	P			552	Payali Ghughari Ryt	465	442
				553	Phadki Ryt	275	256
515	Padariya alias Narayanganj	228	216	554	Phulwahi Ryt	609	577
516	Padariya Mal (Chhapara)	266	248	555	Pindrai (Khapa)	127	119
517	Padariya (F.V)	68	666	556	Pindrai Mal (Maneri)	592	566
518	Padariya Kalan	500	476	557	Pindrai Mal (Shahajpuri)	160	150
519	Padariya Khurd	447	423	558	Pindrai Ryt (Moneri)	591	567
520	Padariya Mal (Salhepani)	67	62	559	Pindrai Ryt Sangwa	159	155
521	Padariya Ryt (Niwasi)	446	424	560	Pindrukhi	691	654
522	Padariya Ryt (Sarasdoli)	626	590	561	Pindrukhi Ryt	693	655
523	Padarpani	355	332	562	Pipardahi	108	101
524	Paddi Kona Mal	376	353	563	Pipariya Ryt (Bhanpur)	599	571
525	Paddi Kona Ryt	375	352	564	Pipariya Kalan (Bilgaon)	525	499
526	Padritalai	273	255	565	Pipariya (Kasturi)	451	426
527	Padritola	633	597	566	Pipariya Khamharia	185	174
528	Padritola Ryt	632	596	567	Pipariya Mal (Kutdor)	410	387
529	Paharuwa Mal	471	445	568	Pipariya (Magardha)	102	95
530	Paharuwa Ryt	470	449	569	Pipariya Mal (Bhamha)	430	407
531	Pahatsara (F.V)	133	663	570	Pipariya Mal (Bijaypur)	94	87
532	Pahatsara Mal	134	125	571	Pipariya Singhpur	295	275
533	Palki Ryt	527	501	572	Pipariya Ryt (Chargaon)	93	86
534	Panganiya	616	581	573	Pipariya Ryt (Rawankund)	409	386
535	Papri Kala	107	100	574	Pipradi Ryt	507	483
536	Papri Khurd	106	99	575	Pitri Mal	496	472
537	Parapani	676	636	576	Pitri Ryt	495	473
538	Partala	207	197	577	Pondi Kohka	346	323

ALPHABETICAL LIST OF VILLAGES

Sl. No.	Name of Village	L.C.No. 1971	L.C.No. 1981	Sl. No	Name of Village	L.C.No. 1971	L.C.No. 1981
1	2	3	4	1	2	3	4
					35/1 Niwas Tahsil		
578	Pondi Mal Pandari Talai	272	254	610	Saktibhagdu Mal	439	414
579	Pondi Ryt Naijhar	271	253	611	Saktibhagdu Ryt	438	416
580	Pondi Sidho	574	548	612	Salaiya F.V	23	661
581	Pondi Bhanwarda	46	42	613	Salaiya F.V	614	691
582	Pondi Mal (Barauda)	504	481	614	Salaiya (Guwara)	240	228
583	Poudi Mal (Nagrar)	54	50	615	Salaiya (magar)	484	460
584	Pondi Mal (Sunwarsa)	517	492	616	Salaiya Mal (Barangada)	22	20
585	Pondi (Mool dongri)	141	130	617	Salaiya Maneri	139	132
586	Pondi Ryt Chaurai	75	69	618	Salhenghori Ryt (Kaudiya)	417	394
587	Pandiwara	163	156	619	Salhepani (Dobhi)	210	200
				620	Salhepani (Padariya)	66	61
	R			621	Samaiya (Rampuri)	297	277
				622	Samanpura	440	417
588	Rachho Mal	531	505	623	Samanpura Ryt	407	384
589	Radhopur	575	549	624	Samnapur Auriya	3	3
590	Radhopur Ryt	573	547	625	Samnapur (Bhainswahi)	60	56
591	Raipura	489	469	626	Samnapur (Dehra)	118	160
592	Rai Ryt	653	614	627	Sangrampur	508	485
593	Rakhi	579	550	628	Sangrampur Ryt	509	486
594	Rakhi Ryt Rampuri	578	551	629	Sangwa	147	133
595	Rakhi (Umariya)	683	649	630	Sangwa Mal	452	430
596	Rampuri Deori	381	358	631	Sarai Mal	448	425
597	Rampuri Mal	580	555	632	Sarangpur	601	573
598	Rampuri Ryt	577	556	633	Sarsa Ryt	663	623
599	Ramtila	76	70	634	Sarasdoli Mahadwani	624	588
600	Rangaon Mal	536	508	635	Sarasdoli Ryt	420	398
601	Rausar	302	282	636	Sarasdoli Ryt Khairda	629	593
602	Rawankund	411	388	637	Sarsi	665	627
603	Redam (F.V)	318	681	638	Sarisi Ryt	664	628
604	Rengajhori	157	147	639	Saraswahi Kapa	472	444
605	Rojkund	89	82	640	Saraswahi Ryt Mahrasseoni	293	273
				641	Saraiwahi (Umariya)	395	372
	S			642	Sarwahi Mal	424	404
				643	Sarwahi Ryt	423	403
606	Saha	244	232	644	Satpahari Mal	328	305
607	Sahajpuri	161	151	645	Satpahari Ryt	329	306
608	Sahjani	200	190	646	Seoni Block Ryt	276	257
609	Sajpani F.V	213	670	647	Seoni Mal	277	258
				648	Shahpur	118	111

ALPHABETICAL LIST OF VILLAGES

Sl. No.	Name of village	L.C.No. 1971	L.C.No. 1981	Sl. No.	Name of Village	L.C.No. 1971	L.C.No. 1981
1	2	3	4	1	2	3	4

35/1 Niwas Tahsil

649	Sichauli Dhangaon Ryt	498	474	675	Tatighat	165	154
650	Sidho	571	545	676	Taurdara	369	346
651	Sidho Ryt	570	546	677	Tauri Ryt (Nathitara)	321	299
652	Sigodha	170	161	678	Tawri Ryt Khajari	679	637
653	Sikosi	187	182	679	Tendudih	635	600
654	Silthar Ryt	598	572	680	Tendudih Ryt	636	601
655	Simariya Ryt	263	244	681	Tenduwar Mal	380	357
656	Singhanpuri (Ghughari)	248	233	682	Tenduwar Ryt	379	356
657	Singhanpurt (Jiwara)	63	58	683	Than Amgaon Ryt	312	291
658	Singhanpuri (Tilgaon)	222	210	684	Tikarabandha	605	575
659	Singhpur	298	278	685	Tikara Khamhariya	406	383
660	Sodhan Pipariya	26	22	686	Tikara Maheshpuri (F.V)	584	686
661	Sodhar	194	188	687	Tikara Sarai Alia Bansa	396	373
662	Sudgoan Ryt	675	642	688	Tikariya Bamhori	100	93
663	Sughi Mal	505	480	689	Tikariya Narayanganj	232	220
664	Sukhari Sangrampur	331	308	690	Tikariya (Suhgi)	506	482
665	Sukhlaundi	680	645	691	Tilgaon	223	211
666	Sukhram	249	234	692	Tinsai	154	144
667	Sunwarsa Mal	516	489				
668	Surajpura Mal Mangela	537	509		U		
669	Surajpura (Panganiya)	618	580				
670	Surangwani F.V	177	669	693	Udaipur (Dobhi)	4	4
	T			694	Udaipur Niwarinadi	115	108
				695	Umariya Mal (Sukhlaundi)	682	644
671	Takbeli	43	39	696	Umariya Rausar	301	281
672	Tala	654	621	697	Umariya Ryt Pondi	519	493
673	Tarbani (Dobhi)	212	202	698	Umariya Ryt (Sukhlaundi)	681	643
674	Tarwani (Dungariya)	7	7	699	Umariya Saraswahi	397	374

35/2 Dindori Tahsil

	A			5	Akhrad Mal	82	82
				6	Alauni Ryt	287	286
1	Adhyar Khoh Ryt.	340	339	7	Amachuha	124	124
2	Ajgar (F.V.)	572	571	8	Amadongri Mal	427	426
3	Ajhwar Mal.	61	61	9	Amakhoh	322	321
4	Ajhwar Ryt.	60	60	10	Amnipipariya Mal	10	10

ALPHABETICAL LIST OF VILLAGES

Sl. No.	Name of Village	L.C.No. 1971	L.C.No. 1981	Sl. No	Name of Village	L.C.No. 1971	L.C.No. 1981
1	2	3	4	1	2	3	4
					35/2 Dindori Tahsil		
11	Amnipipariya Ryt	11	11	46	Bano Ryt	336	335
12	Amarpur Ryt	293	292	47	Barbaspur Mal	515	514
13	Amgaon Ryt	264	263	48	Barbaspur Mal	126	126
14	Anakheda Ryt	42	42	49	Barbaspur Ryt	125	125
15	Andai Ryt	392	391	50	Barbaspur Ryt	277	276
16	Angai Mal	437	436	51	Barchha Mal	134	134
17	Angwar Ryt	359	358	52	Baachha Ryt	135	135
18	Audhera	366	365	53	Barenda Ryt	522	521
19	Atariya Mal	453	452	54	Bargai Mal	145	145
20	Atariva Ryt	454	453	55	Barga Mal	383	382
21	Atariya Ryt	343	342	56	Barga alias Nayegaon Ryt	160	160
22	Atariya Ryt	371	370	57	Bargaon	206	205
23	Atariya aliaskikarajhir Ryt	248	247	58	Bargaon Ryt	404	403
				59	Bargaon Ryt	503	502
	B			60	Bargi Ryt	375	374
				61	Barkhoh Ryt	48	48
24	Bachhar gaon Mal	208	207	62	Barnai Mal	490	489
25	Bachhargaon Ryt	209	208	63	Barsingha Mal	297	29.
26	Bachhargaon Ryt	382	381	64	Barsingha Ryt	292	291
27	Baghad Mal	68	68	65	Barsot Mal	455	454
28	Bagharra Ryt	19	19	66	Barwara Ryt	86	86
29	Baghreli Khurd Mal	450	449	67	Basi Deori Ryt	77	77
30	Baghreli Ryt	449	448	68	Basaniya Mal	90	90
31	Baghreli sani	435	434	69	Basaniya Ryt	219	218
32	Baharpur Ryt	537	536	70	Batiya Ryt	317	316
33	Bahera Mal	228	227	71	Batondha Mal	21	21
34	Bahera Ryt	229	228	72	Bawli (F.V.)	590	589
35	Bahera Mal	271	270	73	Bhaganwara Ryt	319	318
36	Baidra Ryt	87	87	74	Bhais Lagan Mal	106	106
37	Bajag Mal	438	437	75	Bhais Lagan Ryt	107	107
38	Bajag Ryt	439	438	76	Bhaiswahi Ryt	276	276
39	Balhi Mal	143	143	77	Bhajitola Mal	368	367
40	Ballarpur Mal	237	236	78	Bhajitola Ryt	367	366
41	Balpur Mal	130	130	79	Bhakha Mal	295	294
42	Balpur Ryt	131	131	80	Bhakha Ryt	296	295
43	Bamhani alias Dhanadongri	469	468	81	Bhalapuri Ryt	346	345
44	Bamhani Mal	413	412	82	Bhalkhoha Mal	475	474
45	Bangwar Ryt	398	397	83	Bhalkhoha Ryt	477	476

ALPHABETICAL LIST OF VILLAGES

Sl. No.	Name of village	L.C.No. 1971	L.C.No. 1981	Sl. No.	Name of Village	L.C.No. 1971	L.C.No. 1981
1	2	3	4	1	2	3	4
		35/2 Dindori Tahsil					
84	Bhalu chuna	370	369	122	Bundela Ryt	512	511
85	Bhanpur Mal	431	430				
86	Bhanpur Ryt	335	334		**C**		
87	Bhapsa Ryt	274	273				
88	Bhardwara Ryt	12	12				
89	Bharwai Mal	110	110	123	Chakmi Mal	542	541
90	Bhilaniya Mal	441	440	124	Chakmi Ryt	543	542
91	Bhim Kundi Mal	494	493	125	Chakrar alias Pochdih (F.V.)	606	605
92	Bhoka Dongri	202	201	126	Chanda (F.V.)	584	583
93	Bhudkur Ryt	96	96	127	Chandna Ryt	473	472
94	Bhursi Mal	433	432	128	Chandpur Mal	265	264
95	Bhusanda Mal	523	522	129	Chandol Ryt	23	23
96	Bhusanda Ryt	526	525	130	Chandragarh (F.V.)	555	554
97	Bichhiya Mal	234	233	131	Chandrani Mal	373	372
98	Bija Ryt	342	341	132	Chandrani Ryt	405	404
99	Bijapuri Ryt	365	364	133	Chapwar Ryt	401	400
100	Bijora (F.V.)	594	593	134	Chargaon Ryt	162	162
101	Bijora Mal	429	428	135	Charpani Ryt	321	320
102	Bijora Mal	119	119	136	Chatiya Mal	64	64
103	Bijori Mal	291	290	137	Chatiya Mal	257	256
104	Bijori Ryt	290	289	138	Chatiya Ryt	258	257
105	Bijhori Mal	194	193	139	Chatuwa Mal	240	239
106	Bilai Khar Mal	446	445	140	Chaura dadar	602	601
107	Bilai Khar Ryt	348	347	141	Chaura Mal	151	151
108	Bilasar Mal	299	298	142	Chaura Ryt	150	150
109	Bilgaon Mal	260	259	143	Chaura Ryt	301	300
110	Biparha (F.V.)	611	610	144	Chhapri Ryt	167	167
111	Bital Bahera (F.V.)	554	553	145	Chhapri Mal.	168	168
112	Bitanpur Ryt	379	378	146	Chhatpara Ryt	397	396
113	Bithaldeh Ryt	529	528	147	Chhidgaon Mal	149	149
114	Bodhgundi Ryt	320	323	148	Chhidgaon Mal	358	357
115	Bona (F.V.)	580	579	149	Chhidgaon Ryt	141	141
116	Bondar Mal	213	212	150	Chhidgaon Ryt	357	356
117	Bondar Ryt	505	504	151	Chhiwali Mal	16	16
118	Boodan Ryt	66	66	152	Chhiwali Ryt	15	15
119	Budhgaon Mal.	189	188	153	Chichringpur Ryt	25	25
120	Budhgaon Ryt	188	187	154	Chuhchuhi Mal	520	519
121	Budhrukhi Mal	231	230	155	Chuhchuhi Ryt	519	518

ALPHABETICAL LIST OF VILLAGES

Sl. No.	Name of Village	L.C.No. 1971	L.C.No. 1981	Sl. No	Name of Village	L.C.No. 1971	L.C.No. 1981
1	2	3	4	1	2	3	4
			35/2 Dindori Tahsil				
156	Churiya Nayegaon Ryt	147	147	191	Dudhimajhali Ryt	7	7
				192	Dugariya Ryt	390	389
	D			193	Duhania Ryt	22	22
				194	Dullopur Mal	120	120
157	Dadar Gaon (F.V.)	..	612	195	Dullopur	428	427
158	Daldal (F.V.)	600	599	196	Dundi Sarai Ryt	325	324
159	Damititrahi Ryt	403	402	197	Dungaria Mal	294	293
160	Dand Bichhiya	185	184	198	Duniya Mal	67	67
161	Dand Vidaypur Mal	115	115		F		
162	Dand Vidaypur Ryt	116	116				
163	Darri Mohgaon Mal	52	52	199	Fadki Mal	142	142
164	Deokara (F.V.)	552	551				
165	Deora Mal	113	113		G		
166	Deori	241	240				
167	Deori Mal	103	103	200	Gada Sarai Mal	459	458
168	Deori Mal	302	301	201	Ganeshpur Mal	54	54
169	Deori Ryt	513	512	202	Ganeshpur Mya Dhangaon Ryt	53	53
170	Deori Ryt	104	104	203	Gangpur Mal	178	178
171	Dewalpur Ryt	363	362	204	Ganjra Ryt	278	277
172	Dhadhpathara (F.V.)	605	604	205	Gannaguda	458	457
173	Dhamangaon Mal	132	132	206	Ganwahi Mal	63	63
174	Dhanoli Mal	451	450	207	Garkamatta Ryt	495	494
175	Dhanoli Ryt	354	353	208	Gaura Kanhari (F.V.)	567	566
176	Dhanras	468	467	209	Ghanaghat	183	182
177	Dhanuwa Sagar	251	250	210	Ghanamar Mal	102	102
178	Dhanwasi Ryt	273	272	211	Ghatha Ryt	415	414
179	Dhaurai Ryt	175	175	212	Ghiori Ryt	328	327
180	Dhawa (F.V.)	570	569	213	Ghopatpur Mal	420	419
181	Dhalbija (F.V.)	562	561	214	Ghopatpur Ryt	448	447
182	Dhondh Mal	422	421	215	Ghurghuti (F.V.)	563	562
183	Dhorai Mal	181	181	216	Ghurkuta (F.V.)	574	573
184	Dhurra Mal	105	105	217	Ghusiya Mal	50	50
185	Dindori Mal	309	308	218	Ghusiya Ryt	51	51
186	Diwari Mal	332	331	219	Ghutai Ryt	430	429
187	Diyawar Mal	85	85	220	Gidha	187	186
188	Diyawar Ryt	43	43	221	Girwarpur Mal	220	219
189	Domuhani (F.V.)	607	606	222	Girwarpur Ryt	222	221
190	Dudhera Ryt	411	410	223	Githouri Ryt	314	313

ALPHABETICAL LIST OF VILLAGES

Sl. No.	Name of village	L.C.No. 1971	L.C.No. 1981	Sl. No.	Name of Village	L.C.No. 1971	L.C.No. 1981
1	2	3	4	1	2	3	4
			35/2 Dindori Tahsil				
224	Gopalpur Mal	108	108	254	Jamuniya	249	248
225	Gopalpur Mal	540	539	255	Jata Mal	59	59
226	Gorakhpur (F.V.)	560	559	256	Jata Ryt	58	58
227	Gorakhpur	369	368	257	Jata Dongri Mal	362	361
228	Gorakhpur Mal	480	479	258	Jata Dongri Ryt	361	360
229	Gorakhpur Ryt	123	123	259	Jhamul Banjra (F.V.)	568	567
230	Gorakhpur Ryt	479	478	260	Jhanki Mal	388	387
231	Gurumgaon Mal	215	214	261	Jhanki Mal	531	530
232	Gurumgaon Ryt	216	215	262	Jhonki Ryt	530	529
233	Guwara Ryt	92	92	263	Jhankhi Ryt	389	388
234	Gwara Ryt	27	27	264	Jharna Ghughri (F.V.)	557	556
235	Gwari Ryt	476	475	265	Jhimila Ryt	259	258
				266	Jhinjhri Mal	211	210
	H			267	Jilan (F.V.)	571	570
				268	Jogigwara (F.V.)	589	588
236	Hadsingri Ryt	416	415	269	Jogi Tikariya Mal	117	117
237	Haldi Kareli (F.V.)	564	563	270	Jugdei Ryt	536	535
238	Harra Mal	190	189	271	Junwani Mal	155	155
239	Harra tola	496	495	272	Junwani Ryt	329	328
240	Hathkala (F.V.)	556	555				
241	Hinauta Mal	118	118		K		
				273	Kabir Chabutra (F.V.)	592	591
	I			274	Kachnari Ryt	161	161
				275	Kailwara Ryt	2	2
242	Imlai Mal	172	172	276	Kamko Ryt	307	306
243	Imlai Ryt	171	171	277	Kamko mohaniya Ryt	326	325
				278	Kamra Sondha Ryt	281	280
	J			279	Kanai Sangwa Mal	238	237
				280	Kanchanpur	225	224
244	Jagatpur (F.V.)	593	592	281	Kandatola alias milki Dadar (F.V.)	612	611
245	Jaitpuri (F.V.)	558	557				
246	Jalda (F.V.)	579	578	282	Kandawani F.V.	578	577
247	Jaldhara (F.V.)	545	544	283	Karnjiya Mal.	502	501
248	Jalegaon Ryt	331	330	284	Karanjiya Ryt	504	503
249	Jarasurang	406	405	285	Karan pura Mal	253	252
250	Jarasurang Mal	518	517	286	Karegaon Ryt	414	413
251	Jarasurang Ryt	521	520	287	Karonda Ryt	207	206
252	Jamgaon Mal	3	3	288	Karopani	192	191
253	Jampani (F.V.)	588	587				

ALPHABETICAL LIST OF VILLAGES

Sl. No.	Name of Village	L.C.No. 1971	L.C.No. 1981	Sl. No	Name of Village	L.C.No. 1971	L.C.No. 1981
1	2	3	4	1	2	3	4
			35/2 Dindori Tahsil				
289	Karoundi Mal.	491	490	328	Khudiya Ryt	303	302
290	Karoundi Ryt	533	532	329	Khuddurpani (F.V.)	559	558
291	Kasai Sondha mal	44	44	330	Khurpar Ryt	154	154
292	Katigahan Ryt	517	516	331	Kikara talab Ryt	460	459
293	Kendra Bahara (F.V)	604	603	332	Kikariya Ryt	349	348
294	Keolari Mal	351	350	333	Kikariya Ryt	400	399
295	Keolari Mal	214	213	334	Kirangi Mal	499	498
296	Keolari Mal	156	156	335	Kisalpari Mal	165	165
297	Keolari Ryt	409	408	336	Kioti Mal	242	241
298	Keolari Ryt	41	41	337	Kiwad Ryt	402	401
299	Keolari Ryt	157	157	338	Kodiya	195	194
300	Keolari Mya Banihni Ryt	396	395	339	Kodwani (F.V.)	546	545
301	Khairda Ryt	159	159	340	Kohka	184	183
302	Khajri Mal	255	254	341	Koka Ryt	341	340
303	Kajri Ryt	256	255	342	Koka matta Mal	305	304
304	Khalhe Bhawar Khandi Ryt	83	83	343	Kooda Mal	235	234
305	Khamha Mal	224	223	344	Kosamdih Mal	210	209
306	Khamhariya Mal	40	40	345	Kui Mal	74	74
307	Khamhariya Mal	372	371	346	Kukarramath	230	229
308	Khamhariya Mal	516	515	347	Kukariya Mal	442	441
309	Khamhariya Ryt	221	220	348	Kukariya Ryt	443	442
310	Khamhariya Ryt	527	526	349	Kurdar Ryt	57	57
311	Khamhariya Ryt	327	326	350	Kureli Ryt	384	383
312	Khamharia Ryt	39	39	351	Kurkwara Mal	136	136
313	Kamhar Khudra Ryt	539	538	352	Kurkwara Ryt	137	137
314	Khamhera (F.V.)	582	581	353	Kutela Ryt	407	406
315	Khamhi Mal	139	139	354	Kuteli dadar (F.V.)	595	594
316	Khamhi Mal	395	394	355	Kutri Ryt	509	508
317	Khamhi Ryt	140	140				
318	Khannat	500	499		F		
319	Khapripani (F.V.)	581	580				
320	Khargahna Mal	193	192	356	Labeda Mal	418	417
321	Khargahna Mya Basaniya	318	317	357	Ladra dadar (F.V.)	610	609
322	Kharidih (F.V.)	601	600	358	Ladwani Ryt	377	376
323	Khir Sari	250	249	359	Lakhanpura Mal	35	35
324	Khir Sari	425	424	360	Lakhanpur Mal	524	523
325	Khitgaon Ryt	330	329	361	Lakhanpur Ryt	337	336
326	Khitouli Ryt	339	338	362	Lakho	252	251
327	Khudiya Mal	306	305	363	Lalpur Mal	280	279

ALPHABETICAL LIST OF VILLAGES

Sl. No	Name of villages	L.C.No. 1971	L.C.No. 1981	Sl. No	Name of villages	L.C.No. 1971	L.C.No. 1981
1	2	3	4	1	2	3	4
					35/2 Dindori Tahsil		
364	Lalpur Mal	456	455	399	Mohanjhir Ryt	312	311
365	Lalpur Sani	474	473	400	Mohari Ryt	338	337
366	Lamodha (F.V.)	575	574	401	Mohda Mal	244	243
367	Londajhir Mal	17	17	402	Mohgaon Mal	266	265
368	Ludhra Ryt	91	91	403	Mohgaon Ryt	88	88
369	Lukdara Mal	14	14	404	Mohgaon Ryt	24	24
370	Lukdara Ryt	13	13	405	Mohgaon Ryt	508	507
371	Lutgaon Mal	98	98	406	Mohgaon Ryt	387	386
372	Lutgaon Ryt	270	269	407	Mohiya alias Chhanta	243	242
				408	Mohtara	467	466
	M			409	Mohti Ryt	410	409
				410	Morcha Mal	31	31
373	Madagour Mal	380	379	411	Morcha Ryt	30	30
374	Madagour Ryt	381	380	412	Mudhiya Kalan	148	148
375	Modiyaras	186	185	413	Mudhiya Khurd	146	146
376	Madhopur	232	231	414	Mudhiya Mal	170	170
377	Madhopur Mal	472	471	415	Mudki Mal	62	62
378	Madhopur Ryt	81	81	416	Mudki Mal	1	1
379	Mainpuri Ryt	275	274	417	Mudki Mal	114	114
380	Majhgaon Ryt	538	537	418	Mugdara Ryt	408	407
381	Majhgaon Ryt	345	344	419	Mukatpur Ryt	308	307
382	Majhiya Khar Mal	204	203	420	Mungela Ryt	399	398
383	Majhiya Khar Ryt	205	204	421	Murta Ryt	334	333
384	Makke Ryt	29	29	422	Musamundi Ryt	470	469
385	Manauri Mal	320	319	423	Musamundi Mal	471	470
386	Mangarh Mal	426	425				
387	Manikpur Mal	376	375		N		
388	Manikpur Ryt	478	477	424	Nachunka Ryt	89	89
389	Manki Ryt	532	531	425	Nagdawan Mal	5	5
390	Manpur Ryt	304	303	426	Nagdawan Ryt	6	6
391	Margaon	353	352	427	Nanda Mal	286	285
392	Medha Khar Mal	498	497	428	Nanda Ryt	285	284
393	Me Mal	37	37	429	Narayandih Mal	79	79
394	Midhali Ryt	432	431	430	Narryandih Ryt	78	78
395	Migdi Mal	111	111	431	Nariya Mal	127	127
396	Mighodi Mal	55	55	432	Narigwara Ryt	506	505
397	Mohanjhir Mal	313	312	433	Nayegaon Mal	94	94
398	Mohanjhir Mal	34	34	434	Nayegaon Ryt	95	95

ALPHABETICAL LIST OF VILLAGES

Sl. No	Name of village	L.C.No. 1971	L.C.No. 1981	Sl No	Name of village	L.C.No. 1971	L.C.No. 1981
1	2	3	4	1	2	3	4
			35/2 Dindori Tahsil				
435	Newsa Ryt.	284	283	468	Patan Ryt	481	480
436	Nighori Ryt.	333	332	469	Patan Mal	457	456
437	Nigwani Mal.	177	177	470	Patangarh	482	481
438	Nimtola (F.V.)	608	607	471	Pathariya Ryt	440	439
439	Niwsa Mal	385	384	472	Pathar Kucha Mal	464	463
440	Niwsa Mal.	84	84	473	Pathar Kucha Ryt	465	464
441	Nunkhan Ryt.	49	49	474	Pat Kui (F. V.)	547	546
				475	Phathariya Ryt	254	253
	O			476	Phitari (F. V.)	573	572
				477	Pindrukhi Mal	283	282
442	Orai Mal	180	180	478	Pindrukhi Mal	447	446
				479	Pindrukhi Mal	191	190
	P			480	Piparia Mal	38	38
				481	Pipariya Mal	347	346
				482	Pipariya Mal	267	266
443	Pachgaon Mal.	196	195	483	Pipariya Mal	419	418
444	Pachgaon Ryt.	197	196	484	Pipriya Ryt	269	268
445	Padaria Dongri	445	444	485	Piparkhuta Mal	484	483
446	Padariya Kalan	97	97	486	Piparkhuta Ryt	488	487
447	Padariya Mal.	246	245	487	Piparwani (F. V.)	609	608
448	Padariya Mal.	262	261	488	Pondi (F. V.)	577	576
449	Padariya Mal.	109	109	489	Pondi Mal	93	93
450	Padariya Ryt.	158	158	490	Pondi Ryt	355	354
451	Padariya Ryt.	352	351	491	Pondi Ryt	80	80
452	Padariya Ryt	263	262	492	Prempur Mal	310	309
453	Padariya Sarangpur Ryt.	26	26	493	Prempur Ryt	311	310
454	Pakar Ryt.	20	20				
455	Pakri Ryt.	486	485		R		
456	Pakari Sodha (F.V.)	591	590				
457	Pakar Mya Bagharra	18	18				
458	Palki Mal.	133	133	494	Rahangi	227	226
459	Pandpur (F. V.)	596	595	495	Rahangi Mal	176	176
460	Pandripani (F. V.)	599	598	496	Rahangi Mal	316	315
461	Parasi Mal.	70	70	497	Rahangi Ryt	485	484
462	Parasi Ryt.	69	69	498	Rahangi Ryt	315	314
463	Paraswah Ryt.	463	462	499	Rahanta Pakri Ryt	525	524
464	Parsel Mal.	507	506	500	Raily Mal	8	8
465	Parsel Ryt.	282	281	501	Raily Ryt	9	9
466	Parsel Ryt.	514	513	502	Raipura Mal	173	173
467	Patan Mal.	374	337	503	Raipura Ryt	174	174

ALPHABETICAL LIST OF VILLAGES

Sl. No.	Name of village	L.C.No. 1971	L.C.No. 1981	Sl. No.	Name of village	L.C.No. 1971	L.C.No. 1981
1	2	3	4	1	2	3	4
					35/2 Dindori Tahsil		
504	Raitwar	501	500	540	Samhar Mal.	261	260
505	Rakariya Ryt.	144	144	541	Samnapur Mal.	364	363
506	Ramgarh Mal.	289	288	542	Samnapur Ryt.	288	287
507	Ramguda Mal.	72	92	543	Sanjari Mal.	300	299
508	Ramguda Ryt.	71	71	544	Sanjari Ryt.	298	297
509	Ramhepur (F. V.)	550	549	545	Sarai Ryt.	4	4
510	Ramhepur	233	232	546	Sarai (F.V.)	566	565
511	Ramnagar Ryt.	492	491	547	Sarai Mal.	378	377
512	Rampuri Mal.	166	166	548	Sarai Mal.	245	244
513	Rangaon Ryt	350	349	549	Sarai tola	497	496
514	Rani Budhar (F.V.)	553	552	550	Saraiha Ryt.	511	510
515	Ranjra Kheda (F V.)	576	575	551	Sarangarh Ryt.	323	322
516	Rasoi Mal.	223	222	552	Sarangpur Mal.	436	435
517	Ratna Ryt.	466	465	553	Sarastal Ryt.	75	75
518	Ratna Mal.	461	460	554	Sarhari Mal.	239	238
519	Rajhni Sarai (F.V.)	569	568	555	Sarmapur Ryt.	122	122
520	Roosa Ryt.	101	101	556	Sarwahi Mal.	421	420
521	Roosa Mal	100	100	557	Senguda Ryt.	510	509
522	Roosa Mal	487	486	558	Shahpur Mal.	121	121
523	Roosa Ryt.	489	488	559	Shivri Mal.	199	198
				560	Shobhapur Mal.	462	461
	S			561	Sidholi Mal.	268	267
				562	Silhari Ryt.	32	32
524	Sadhwa Chhapar Mal	535	534	563	Silpidi (F.V.)	585	584
525	Sahajpuri Ryt.	33	33	564	Silyari Mal.	203	202
526	Sahjana Ryt	541	540	565	Simariya	236	235
527	Sahjara Ryt	28	28	566	Singarpur Mal.	46	46
528	Sailwar Mal	528	527	567	Singarpur Ryt.	47	47
529	Sakke Mal	163	163	568	Singar Satti Ryt.	452	451
530	Sakke Ryt.	164	164	569	Singhanpari Ryt.	417	416
531	Salaiya Mal.	272	271	570	Singhpur Mal.	423	422
532	Salaiya Ryt	169	169	571	Singhpur Ryt.	424	423
533	Salaiya Pandpur Mal.	393	392	572	Singhwara Ryt.	356	355
534	Salheghori Mal.	386	385	573	Sitalpani (F. V.)	583	582
535	Salheghori Ryt.	391	390	574	Sonpuri Ryt.	483	482
536	Saliwada Mal.	412	411	575	Sontirath (F.V.)	603	602
537	Saliwada Mal.	152	152	576	Soobkhar Ryt.	179	179
538	Saliwada Ryt.	153	153	577	Sukalpura Mal.	200	199
539	Samardha (F V.)	565	564	578	Sukalpura Ryt.	201	200

ALPHABETICAL LIST OF VILLAGES

Sl. No	Name of village	L.C.No. 1971	L.C.No. 1981	Sl. No.	Name of village	L.C.No. 1971	L.C.No. 1981
1	2	3	4	1	2	3	4
			35/2 Dindori Tahsil				
579	Sundarpur Ryt	360	359	597	Titrahi	226	225
580	Sunha dadar	198	197	598	Tyagpur Ryt.	73	73
581	Suniyamar Mal.	217	216		U		
582	Sunpuri	212	211				
583	Surajpura Mal.	128	128	599	Udri Mal.	99	99
584	Surajpura Ryt.	129	129	600	Udhor (F.V.)	598	597
585	Surkhi (F.V.)	549	548	601	Ufri Mal.	218	217
	T			602	Ufri Mal.	544	543
				603	Umardha (F.V)	548	547
586	Tala Mal.	434	433	604	Umariya Ryt.	534	533
587	Tantar (F.V.)	586	585	605	Umariya Ryt.	279	278
588	Tarach (F.V.)	587	586	606	Umariya Ryt.	394	393
589	Tarera Mal.	493	492	607	Usari Ghundi (F.V.)	561	560
590	Tendumer Mohtara Ryt.	65	65		V		
591	Tikariya Mal.	247	246				
592	Tikariya Ryt.	344	313	608	Vicharpur Ryt.	112	112
593	Tikariya Ryt.	36	36	609	Vidaypur Ryt.	138	138
594	Tikra Bhawarkhedi (F.V.)	551	550	610	Vikrampur Mal.	45	45
595	Tikri Mya Pipri Ryt.	76	76	611	Vikrampur Mal.	444	443
596	Tirhuwa (F.V.)	597	596	612	Vinodi Mal.	56	56
			35/3 Mandla Tahsil				
	A			11	Amgahan (F.V.)	760	849
				12	Amgawan	378	357
1	Achli	357	334	13	Amjhar	495	470
2	Aeri	591	559	14	Amjhar	647	615
3	Ahmadpur	635	602	15	Amjhar Chak	138	135
4	Ahmadpur	542	513	16	Amjhar Mal.	137	136
5	Ahmadpur	287	276	17	Amwar Jar	824	777
6	Alipur	90	89	18	Andiya	98	98
7	Amadongri	208	197	19	Andiya	485	458
8	Amakhoh.	124	122	20	Andiya alias Chhiwla Tola	562	533
9	Amanala	345	326	21	Andiya Mal.	503	476
10	Amgahan	759	709	22	Andiya Ryt.	504	477

ALPHABETICAL LIST OF VILLAGES

Sl. No.	Name of village	L.C.No. 1971	L.C.No. 1981	Sl. No.	Name of village	L.C.No. 1971	L.C.No. 1981
1	2	3	4	1	2	3	4
			35/3 Mandla Tahsil				
23	Anjni Mal.	785	741	58	Bandha	103	101
24	Anjni Ryt.	786	740	59	Banehari	589	561
25	Anjnia	634	603	60	Bania	515	487
26	Aroli Ryt.	175	171	61	Baniyagaon	164	188
27	Atarchuoa	193	184	62	Baniatara	308	289
28	Atariya	7	7	63	Baniatara	427	402
29	Ataria	705	664	64	Banjara tola Ryt.	109	109
30	Atariya	58	60	65	Banjhdih	474	450
31	Ataria (F.V.)	59	809	66	Banji	643	611
32	Ataria Ryt.	794	749	67	Barbaspur	346	325
	B			68	Barbaspur	25	25
				69	Barbaspur	228	217
				70	Barbaspur	201	190
33	Babaiha Rat.	292	274	71	Bargaon (F V.)	831	854
34	Badhar	262	250	72	Bargawan	384	363
35	Badjhar Mal.	469	446	73	Bargi	164	158
36	Badwar	845	793	74	Bariha (F. V.)	626	838
37	Bagaspur	166	162	75	Barkheda	659	624
38	Bagha Andi Mal.	749	705	76	Barkheda Ryt.	717	673
39	Baghrondi (F.V.)	654	840	77	Barrai Ryt.	608	578
40	Bagli	505	478	78	Barwani	550	520
41	Bagli	215	204	79	Basni Ryt.	830	782
42	Bahera Mal.	724	681	80	Barwari	420	398
43	Baihar Mal.	151	145	81	Basan ia	624	594
44	Bahnga	256	244	82	Basania	411	389
45	Baiga kheda (F.V.)	847	859	83	Batwar	199	189
46	Baila (F.V.)	869	868	84	Bhada	756	711
47	Baja	240	228	85	Bhadia	153	149
48	Bakaura	376	355	86	Bhadli	758	710
49	Bakchheradona	322	303	87	Bhugda Mal.	791	746
50	Bakchhera Gondi	301	282	88	Bhainsadoh (F.V,)	288	824
51	Bakori	302	283	89	Bhainswahi	523	496
52	Bamhani	27	18	90	Bhainswahi	36	38
53	Bamhni Ryt.	728	684	91	Bhala puri Ryt.	862	803
54	Bamhani	227	216	92	Bhaliwada Jar	83	82
55	Bamhani	527	500	93	Bhaliwada Mal.	82	81
56	Bamhori	277	264	94	Bhandartal	318	297
57	Badarwadi (F.V.)	886	869	95	Bhanpur	520	492

ALPHABETICAL LIST OF VILLAGES

Sl. No	Name of village	L.C.No. 1971	L.C.No. 1981	Sl No	Name of village	L.C.No. 1971	L.C.No. 1981
1	2	3	4	1	2	3	4
			35/3 Mandla Tahsil				
96	Bhanpur Kheda (F. V.)	694	844	134	Bilgarha Mal	463	436
97	Bhanpur Ryt	772	724	135	Bilgarha Ryt	462	438
98	Bhanpur Mal	499	474	136	Binaika	351	332
99	Bharwarda	236	225	137	Binjhi Mal	479	452
100	Bhapsa	622	593	138	Binjhia	360	340
101	Bhapsa	368	349	139	Binori	11	12
102	Bhapsa Mal	849	794	140	Birsa Mal	722	677
103	Bharbheli	5	2	141	Bisandhar	582	553
104	Bharbheli	161	160	142	Boda Chhapri	178	174
105	Bharkhi Ryt	787	742	143	Boda Silli Ryt.	489	462
106	Bhaliyatola	226	213	144	Bokar	460	609
107	Bhawajar	400	375	145	Bori	86	83
108	Bhawa Mal	399	376	146	Boripardahi	69	64
109	Bhawan	661	626	147	Boria	241	229
110	Bhawar tal	204	193	148	Budhanwara	676	640
111	Bhima	735	693	149	Budla	629	599
112	Bhimdongai Ryt	865	808	150	Bujbujia	266	822
113	Bhimori F.V	872	867	151	Bundela	649	617
114	Bhimpuri Ryt	706	666	152	Bundelikhoh	688	648
115	Bhonda	630	598		C		
116	Bhogadwar	135	133				
117	Bhonkadeori	596	566	153	Chabi	508	481
118	Bhudkar	541	512	154	Chalni	547	519
119	Bhurkalkhapa Ryt	271	257	155	Chamarwahi	70	69
120	Bhuwa Ryt	689	647	156	Chandgaon Ryt	861	806
121	Bichhiya	723	680	157	Chandia Jar	148	147
122	Bichua	251	240	158	Chandia Mal	149	143
123	Bija	609	581	159	Chandia Ryt	699	659
124	Bijadandi	279	823	160	Chandwara	406	385
125	Bijatola Ryt	746	703	161	Chandwara Mal	784	739
126	Bijegaon	16	11	162	Chandwara Ryt	783	738
127	Bijegaon	209	198	163	Changaria	658	623
128	Bijegaon	65	65	164	Chargaon	197	187
129	Bijora	555	526	165	Chargaon	32	31
130	Bilai khar	844	790	166	Chargaon	319	300
131	Bilgaon	581	552	167	Charra	39	39
132	Bilgaon	414	393	168	Chatuwa Khar	704	663
133	Bilgaon Jar	819	773	169	Chatuwa Mal	355	333

ALPHABETICAL LIST OF VILLAGES

Sl. No.	Name of villages	L.C.No. 1971	L.C.No. 1981	Sl. No.	Name of villages	L.C.No. 1971	L.C.No. 1981
1	2	3	4	1	2	3	4
			35/3 Mandla Tahsil				
170	Chaugan Ryt	410	388	205	Deogaon	219	208
171	Chauranga Mal	716	675	206	Deogaon (F.V.)	873	865
172	Chhapartala	744	700	207	Deohara	529	501
173	Chhata Mal	531	503	208	Deori	110	108
174	Chhatarpur	570	542	209	Deori	21	21
175	Chhatarwada	50	51	210	Deori	464	439
176	Chhichhari	196	186	211	Deori	313	294
177	Chhinda	31	33	212	Deori dadar	349	328
178	Chhirpani Jar	390	366	213	Deori dadar Mal	788	743
179	Chhirpani Mal	389	367	214	Deori Ryt	628	597
180	Chita Parwana	546	517	215	Dhamangaon	632	601
181	Chichgaon Chak	72	74	216	Dhamangaon	120	120
182	Chichgaon	71	73	217	Dhamangaon	651	619
183	Chichgaon Ryt	73	75	218	Dhamanpani	472	443
184	Chicholi	33	35	219	Dhanora	157	153
185	Chilphi	653	620	220	Dhangaon	615	585
186	Chiraidongri Jar	136	134	221	Dhangaon	458	435
187	Chiraidongri Mal	141	137	222	Dhahgaon	588	557
188	Chubhawal	473	447	223	Dhangaon Mal	801	756
189	Choba	516	488	224	Dhangaon Mal	323	304
190	Churia	548	518	225	Dhangaon Ryt	324	305
191	Chutti Pondi	641	608	226	Dhangaon Ryt	800	755
				227	Dhanpuri	147	144
	D			228	Dhanpuri Ryt	139	138
				229	Dhanoli Ryt	535	506
192	Dadargaon	584	554	230	Dhanora	57	59
193	Dadhi Ryt	771	727	231	Dharampuri Mal	707	668
194	Daldala (F.V.)	471	834	232	Dharampuri Ryt	708	667
195	Dalkaberpani (F.V.)	297	832	233	Dharrachi	6	7
196	Dalka Gupangi	580	551	234	Dhatura	64	63
197	Darbara (F.V.)	838	858	235	Dhaurgaon	232	221
198	Daria Gondi	338	317	236	Dhenko	836	785
199	Deelwara	80	79	237	Dhenko	553	523
200	Deelwara Jar	81	77	238	Dhenko	231	220
201	Dei	727	685	239	Dhobawar	607	577
202	Delha	89	87	240	Dhoranala	250	238
203	Deodara	358	339	241	Dhubani Mal	808	761
204	Deogaon	425	405	242	Dhutka	337	318

ALPHABETICAL LIST OF VILLAGES

Sl. No	Name of village	L.C.No. 1971	L.C.No. 1981	Sl. No	Name of village	L.C.No. 1971	L.C.No. 1981
1	2	3	4	1	2	3	4

35/3 Mandla Tahsil

243	Dhutka	206	195		**G**		
244	Dilwara	684	651				
245	Dithori	116	115	273	Gadia	657	622
246	Diwara	214	203	274	Gaitra	755	713
247	Dobhi	112	111	275	Gajna	28	30
248	Dobhi	41	42	276	Gajraj	572	545
249	Dongargaon	434	410	277	Gangora	212	201
250	Dongar Mandla	577	548	278	Ganjipur	282	267
251	Doni	104	103	279	Ganwahi alias Dhanwahi	549	521
252	Deoba	611	580	280	Garriyapand	556	527
253	Dudadeh Ryt.	539	510	281	Ghatiya	217	206
254	Duddum Mal.	75	71	282	Ghagha	289	271
255	Dudkum Ryt.	76	70	283	Ghateri	54	54
256	Dudhari	663	628	284	Ghateri	77	76
257	Dudka	398	382	285	Ghont	666	630
258	Duladar	518	489	286	Ghonta Ryt	747	702
259	Dunda	118	116	287	Ghoreghat Ryt	533	504
260	Dundi	594	564	288	Ghughra	381	360
261	Dungra Ryt	725	682	289	Ghughra Mal	475	444
262	Dungariya	126	125	290	Ghughri	566	537
263	Dungariya	170	165	291	Ghurhuti	532	836
264	Dungariya	111	110	292	Ghurwada	24	24
265	Dungariya	305	825	293	Ghutas	614	583
266	Dungariya	255	243	294	Githar	488	461
267	Dungariya	14	14	295	Githar Mal pohri	487	460
268	Dungariya	393	378	296	Gokalthana	93	92
269	Dupta	460	433	297	Gonjhi	62	58
				298	Gonjhi Mal	354	336
	E			299	Gonjhi Ryt	353	337
				300	Gopisani	612	582
				301	Gorakhpur	429	406
				302	Gorakhpur	620	590
270	Elahi	593	563	303	Gorakhapur (F V.)	512	835
				304	Gorimati	347	324
				305	Goura Chhapar	102	102
	F			306	Gobri	680	643
				307	Guda Anjania	341	322
271	Fonk	741	696	308	Gudli	737	694
272	Ful Sagar	275	261	309	Guhdar	416	394

ALPHABETICAL LIST OF VILLAGES

Sl. No.	Name of villages	L.C.No. 1971	L.C.No. 1981	Sl. No.	Name of villages	L.C.No. 1971	L.C.No. 1981
1	2	3	4	1	2	3	4

35/3 Mandla Tahsil

310	Gullukhoh	578	549		J		
311	Gunegaon	191	183				
312	Gunehra	738	695	340	Jognathar	388	371
313	Gupangi	334	316	341	Jahar Mau	222	211
314	Gurarkheda	339	319	342	Jaidepur	130	129
315	Guwara	242	230	343	Jailwara Ryt	703	662
316	Guwara	573	543	344	Jaitpuri	42	43
317	Guwari	293	275	345	Jaitpuri	842	789
318	Gyaradongri	742	698	346	Jaltara	45	41
				347	Jamgaon	840	787
	H			348	Jamgaon Mal.	84	84
				349	Jamgaon Jar	85	86
319	Harduwa	438	416	350	Jamkhar	372	352
320	Harrabhat	734	691	351	Jamunia	210	199
321	Harrabhat Jar	394	379	352	Jamunpani	312	290
322	Harrabhat Mal	395	381	353	Jantipur	352	331
323	Harra Tikir	415	391	354	Jaranga (F.V.)	466	833
324	Harratola	870	864	355	Jarga	260	247
325	Harratola Ryt	833	781	356	Jargi	258	245
326	Harratola Ryt	792	747	357	Jeonara	53	53
327	Hirapur	94	95	358	Jhagul	171	167
328	Hirdenagar	375	354	359	Jhalpani (F.V.)	440	831
				360	Jhalpani	439	417
	I			361	Jhapul (F.V.)	713	847
				362	Jhina (F.V.)	408	878
329	Imligohan	270	256	363	Jhigar Ghata	565	536
330	Imalia Ryt	397	380	364	Jhigraghat	639	607
331	Imalia Mal	395	377	365	Jhilwani	95	93
332	Indra Mal	480	455	366	Jhiria	119	118
333	Indra (F.V.)	..	846	367	Jhulpur	19	19
334	Indra Ryt	481	454	368	Jhulup	673	636
335	Indri (F.V.)	185	814	369	Jhunjhar Ryt.	540	511
336	Indri Mal	150	146	370	Jhurgi Ryt.	500	473
337	Indri Ryt	864	807	371	Jiradoni Jar	818	772
338	Isharpur	616	586	372	Jogi Ludhiya	617	588
339	Iashwarpur	87	85	373	Jogisondha	697	660
				374	Jujhari	290	273
				375	Jujhari Ryt.	291	272
				376	Juna Mandla	350	327

ALPHABETICAL LIST OF VILLAGES

Sl. No	Name of villages	L.C.No. 1971	L.C.No. 1981	Sl. No	Name of villages	L.C.No. 1971	L.C.No. 1981
1	2	3	4	1	2	3	4
			35/3 **Mandla Tahsil**				
377	Junwani	586	556	411	Katigahan Ryt.	745	701
				412	Kattiaidih Mal	530	502
	K			413	Kattiautia	314	295
				414	Katra	359	338
378	Kachnari	524	495	415	Kauwa Dongri	465	440
379	Kacchari	20	20	416	Keharpur	252	239
380	Kajarwada	133	131	417	Keregaon	68	66
381	Kakaiya	207	196	418	Kerpani	798	753
382	Kaknu	557	528	419	Kewlari	9	8
383	Kamta Chak	158	154	420	Kellari	638	606
384	Kamta Mal	159	155	421	Kewlari Kalan	652	712
385	Kanchangaon	435	411	422	Kewlari Khurd	753	714
386	Kandra	571	541	423	Kewlari Ryt	627	596
387	Kanha F.V.	187	816	424	Kewlari Ryt	790	745
388	Kanhar	311	291	425	Khaddeori	366	344
389	Kanhargaon	38	36	426	Khaddeora	377	356
390	Kanhari	386	365	427	Khaddeori	797	751
391	Kanhari Kalan	674	637	428	Khaguwa	383	362
392	Kanhari Khurd	672	635	429	Khairi	272	259
393	Karanjia Mal.	719	674	430	Khairi	344	330
394	Karanjia Ryt.	718	676	431	Khairi Mal	436	412
395	Karegaon	501	472	432	Khairi	452	427
396	Karela Ryt	777	728	433	Khairi Mal.	507	479
397	Kareli Ryt.	767	726	434	Khairi Mal.	751	707
398	Kariyagaon	213	202	435	Khairi Ryt	468	442
399	Kariwah	668	633	436	Khairi Ryt.	506	480
400	Karwahi	188	180	437	Khajri	585	555
401	Kanskheda	645	613	438	Khalaudi Mal.	858	801
402	Kasota	418	395	439	Khalondi Ryt.	696	658
403	Kata Jar	203	192	440	Khalhe Githori	484	457
404	Kata Mal.	202	191	441	Khalwara	294	278
405	Katanga Mal.	692	654	442	Khalwara	300	826
406	Katanga Ryt.	690	655	443	Khamhriya	18	17
407	Katangi	310	292	444	Khamhria	560	531
408	Katangi	576	547	445	Khamharia Ryt.	748	704
409	Katangi	667	632	446	Khamharia (F.V.)	652	841
410	Katangi (Simrha)	156	152	447	Khamharia Mal.	860	805

ALPHABETICAL LIST OF VILLAGES

Sl. No	Name of village	L.C.No. 1971	L.C.No. 1981	Sl. No	Name of village	L.C.No. 1971	L.C.No. 1981
1	2	3	4	1	2	3	4
			35/3 Mandla Tahsil				
448	Khamharia Ryt.	774	731	486	Khusipar (F. V.)	866	863
449	Khamharia Ryt.	762	717	487	Kikra (F. V.)	856	862
450	Khamaria	327	309	488	Kikra Mal	857	800
451	Khamaria	431	407	489	Kindri	320	301
452	Khamrauti	625	595	490	Kisli	537	508
453	Khamtipur	633	604	491	Kisli Bhilwani	702	845
454	Khamtara	567	538	492	Kisli (F. V.)	186	815
455	Khapa Kalan	247	235	493	Kisli Ryt.	712	671
456	Khapa Ryt	107	104	494	Kohka	67	67
457	Khari	212	209	495	Kokiwada	29	28
458	Khari	295	279	496	Kokiwada Ryt.	30	29
459	Kharpariya	656	621	497	Koko Ryt	736	692
460	Kharra Chhapar Mal	491	464	498	Kolamgahan	778	734
461	Kharra Chhapar Ryt	490	463	499	Kondia Ryt.	799	754
462	Kharrajhar	403	374	500	Korgaon	364	346
463	Khatiya Narangi	180	177	501	Kosamdongri	296	280
464	Khatola	698	661	502	Kosamghat	343	323
465	Khirahni	331	313	503	Kosampani	675	638
466	Khirkhiri	48	47	504	Kota Sangwa	253	241
467	Khirsaroo	8	9	505	Kudadeori	268	255
468	Khisaroo	128	127	506	Kudela Ryt.	743	699
469	Khisi F. V.	198	819	507	Kudopani	417	397
470	Khisi Mal	476	448	508	Kudopani	448	423
471	Khoda Khudra	599	569	509	Kudwan	373	353
472	Khohri	113	112	510	Kumha Ryt.	779	729
473	Khonda Khudra	513	485	511	Kumharra	563	534
474	Khudia	348	329	512	Kumharra	646	614
475	Khudiya	561	532	513	Kumhai	592	562
476	Khudrahi (F. V.)	848	860	514	Kumhli	770	722
477	Khuksar	167	161	515	Kuntidadargaon	543	515
478	Khuksar	303	286	516	Kuparia (F. V.)	333	827
479	Khulwa	689	647	517	Kurla	26	26
480	Khulwa	679	642	518	Kusmi	521	493
481	Khursipar	44	44	519	Kutarwani	619	589
482	Khursipar	108	107	520	Kuteli	261	249
483	Khursipar	259	246	521	Kutwahi	176	173
484	Khursipar	2	4				
485	Khursipar	813	769				

ALPHABETICAL LIST OF VILLAGES

Sl. No	Name of villages	L.C.No. 1971	L.C.No. 1981	Sl. No	Name of villages	L.C.No. 1971	L.C.No. 1981
1	2	3	4	1	2	3	4
					35/3 Mandla Tahsil		
	L			555	Mainpuri	775	733
				556	Majhgaon Mal.	828	783
522	Lafan	595	565	557	Majhipur	695	657
523	Lafra	216	205	558	Makke	92	90
524	Lakhma Dungariya	101	100	559	Malara	205	194
525	Lalpur	1	1	560	Malara	254	242
526	Lalpur	854	798	561	Malari Chak	245	233
527	Lamna	182	178	562	Maldha	123	121
528	Lapti	631	609	563	Malpahri	486	459
529	Lato	551	525	564	Malpathar	257	821
530	Lawar Mal.	298	284	565	Malwaihar	568	539
531	Lawar Ryt.	304	285	566	Manadei	249	237
532	Limarua	237	226	567	Mand	644	612
533	Linga Mal.	437	413	568	Manegaon (F.V.)	183	813
534	Linga Ryt.	442	415	569	Manegaon Jar	144	142
535	Lodha	511	484	570	Manegaon Mal.	142	140
536	Lohra (F. V.)	740	848	571	Manegaon Mal.	766	721
537	Ludhiya	306	287	572	Manga	574	544
538	Ludhiya alias Imli Tola	597	567	573	Manga	218	207
539	Luri	841	788	574	Mangabeli	721	679
540	Lutiya	401	372	575	Mangaveli Ryt.	709	665
541	Lutmara	3	5	576	Mangli (F.V.)	867	870
				577	Manikpur (F.V.)	802	850
	M			578	Manikpur Mal.	190	182
				579	Manikpur Ryt.	189	181
542	Machharia Ryt.	263	248	580	Maniya	97	96
543	Machla	422	400	581	Manoharpur	714	672
544	Madai Jar	274	260	582	Manori (F.V.)	871	866
545	Madai Ryt.	273	258	583	Manol Jar	443	414
546	Madanpur	545	516	584	Margaon	855	799
547	Madhopur	387	369	585	Masna Mal.	811	765
548	Madhpuri	342	320	586	Mawai Jar	321	302
549	Madka Mal.	809	763	587	Mawai Jar	814	770
550	Madka Ryt.	810	764	588	Medha	843	791
551	Madwa Ryt.	815	767	589	Medhatal	660	625
552	Magdha	648	616	590	Mirandgarh	316	296
553	Mahlr	598	568	591	Mircha Khaida (F.V.)	423	829
554	Mahawal alias Dani Tola	621	591	592	Mocha	181	176

ALPHABETICAL LIST OF VILLAGES

Sl. No.	Name of village	L.C.No. 1971	L.C.No. 1981	Sl. No	Name of village	L.C.No. 1971	L.C.No. 1981
1	2	3	4	1	2	3	4

35/3 Mandla Tahsil

593	Mohad	720	678	628	Nakawal	336	315
594	Mohgaon	402	373	629	Nandram Ryt.	763	716
595	Mohgaon	683	646	630	Nandia	246	234
596	Mohgaon	248	236	631	Nara	211	200
557	Mohgaon	51	50	632	Nareni Mal.	391	368
598	Mohgaon Ryt.	768	725	633	Nareni Jar	392	370
599	Mohgaon	122	123	634	Narharganj Ryt.	850	795
600	Mohgaon	96	94	635	Nayegaon	374	351
601	Mohgaon	13	16	636	Newsa Mal.	726	683
602	Mohgaon Chak	444	418	637	Newsa Mal.	853	796
603	Mohgaon Jar	817	771	638	Nidhani	412	390
604	Mohgaon Mal.	482	453	639	Niwargaon	371	347
605	Mohgaon Ryt	446	419	640	Niwari	91	91
606	Mohgaon Ryt.	780	735	641	Niwsa	623	592
607	Mohgaon Ryt.	478	451	642	Nunsarai Jar	820	774
608	Mohania Patpara	315	299				
609	Motinala Mal.	852	797		O		
610	Mubalasani Ryt.	682	645				
611	Mudadih Mal.	454	432	643	Odhari	461	434
612	Mudadih Ryt.	455	431	644	Oghat Khapri	380	359
613	Mudiya Richka Ryt.	765	720	645	Ohani	100	99
614	Mugdaia	225	212	646	Oreay (F. V.)	..	853
615	Mugwani Ryt.	496	467	647	Ourai Mal	665	629
616	Mungli	340	321	648	Ourai Mal	761	719
617	Munu	419	396	649	Ourai Ryt	664	631
618	Murari	15	13				
619	Murgatola (F. V.)	129	810		P		
620	Murkuta Ryt.	863	804				
621	Murramkhap	379	358	650	Paddi Kona	526	498
622	Murta	812	766	651	Padmi	370	350
				652	Padaria	732	689
	N			653	Padariya	278	265
				654	Padariya Ryt.	409	387
623	Naharbeli	590	560	655	Paijwara	307	288
624	Naigawan Ryt.	733	690	656	Pakhwar Mal.	832	780
625	Naiguwan Mal.	606	576	657	Palasundar	125	124
626	Naiguwan Ryt.	605	573	658	Palehra	407	386
627	Naijhar	604	572	659	Palki	519	490
				660	Panarikheda (F. V.)	851	861

ALPHABETICAL LIST OF VILLAGES

Sl. No.	Name of village	L.C.No. 1971	L.C.No. 1981	Sl. No	Name of village	L.C.No. 1971	L.C.No. 1981
1	2	3	4	1	2	3	4
			35/3 Mandla Tahsil				
661	Panchhipani	497	468	700	Pondi	284	269
662	Pand Kalan	258	529	701	Pondi	587	558
663	Paraswada Chak	35	32	702	Pondi	49	49
664	Paraswada Mal.	24	34	703	Pondi	642	610
665	Paraswah	534	505	704	Pondi	74	72
666	Parsatola Ryt.	789	744	705	Pondi alias Bahar Munda Ryt.	829	784
667	Parsel	846	792	706	Pondi Mal.	498	471
668	Patadeh	66	68	707	Pondi Mal alias Bhaditola	445	420
669	Patadei	494	469	708	Pondi Ryt.	441	421
670	Patan	552	522	709	Pondiwara	143	141
671	Patha Sihora	27	27	710	Potiya	10	10
672	Patpara	610	579	711	Prempur	225	224
673	Patpara	184	179	712	Pungaon Ryt.	803	757
674	Patpara Jar	825	778	713	Purwa	363	343
675	Patpara Mal.	328	310	714	Putarra	4	3
676	Patpara Ryt.	329	311	715	Putwahi (F.V.)	145	812
677	Patpar Singarpur	453	428		R		
678	Payli Jar	60	62				
679	Payli Mal.	61	61	716	Rahangi Ryt.	769	723
680	Petegaon	244	232	717	Rahangi (F.V.)	827	851
681	Pindrai	46	48	718	Raigaon	428	404
682	Pindrai Padriya	22	22	719	Raiwada	52	52
683	Pipardon	575	546	720	Rajo Mal.	710	669
684	Pipardon	140	139	721	Rajo Ryt.	711	670
685	Pipardarra	493	466	722	Ramkhiria Ryt.	492	465
686	Pipardond alias Dukarghati	603	575	723	Rambag	362	341
687	Piparpani	367	345	724	Ramgarhi	127	126
688	Piparpani	447	422	725	Ramhepur	579	550
689	Pipartola Mal.	223	214	726	Ramhepur	685	652
690	Pipartola Ryt.	224	215	727	Ramnagar	332	312
691	Pipariya	12	15	728	Rampuri Jar	78	78
692	Pipri Mal.	757	708	729	Rampuri	459	437
693	Pipri Ryt.	782	737	730	Rampuri Mal.	79	80
694	Pipariya	528	499	731	Rampuri Ryt.	459	437
695	Piparia Ryt.	421	399	732	Ramtila Jar	821	775
696	Piparia Khurd	509	482	733	Rata	168	164
697	Pondi	165	163	734	Ratanpur Ryt.	662	627
698	Pondi	264	251	735	Rehta alias Muhaniajar	823	779
699	Pondi	243	231	736	Rewtha	636	605

ALPHABETICAL LIST OF VILLAGES

Sl. No.	Name of village	L.C.No. 1971	L.C.No. 1981	Sl. No.	Name of village	L.C.No. 1971	L.C.No. 1981
1	2	3	4	1	2	3	4
			35/3 Mandla Tahsil				
737	Richka Kalan	781	736	772	Sarai Ryt.	793	748
738	Rihangi	536	507	773	Sara Ryt.	155	151
739	Roghat Mal.	795	750	774	Sarasdoli	816	768
740	Roghat Ryt.	796	752	775	Sarasdoli Mal.	730	687
741	Rusa	618	587	776	Sarasdoli Ryt.	731	688
				777	Sarhi	693	656
	S			778	Sarra Piparia	105	105
				779	Sarri	132	130
742	Sagar	276	262	780	Sathia (F V.)	834	855
743	Sagonia	106	106	781	Semar Khapa	356	335
744	Sahajpuri Ryt.	764	718	782	Semar Khapa	369	348
745	Sahjar	510	483	783	Sendwara	534	524
746	Sailwara	559	530	784	Sermi	754	715
747	Sainda (F.V.)	826	852	785	Shahpur	650	618
748	Sajalanghan (F.V.)	835	856	786	Sijhora	739	697
749	Sajpani	583	837	787	Silghiti	564	535
750	Sakari Jar	280	266	788	Silgi	220	210
751	Sakri	467	441	789	Silpur	267	253
752	Sakwah	365	342	790	Silpuri	456	430
753	Sakwah Kalan	131	128	791	Silpuri alias Chhapri Ryt.	325	306
754	Sakwah Ryt.	776	732	792	Silwani	160	156
755	Salaiya	450	424	793	Simaia (F.V.)	430	830
756	Salaiya Mal.	807	762	794	Simaria	317	298
757	Salhe Danda	283	268	795	Simaria	134	132
758	Salheghori	601	571	796	Simia Bhagpur	192	818
759	Saliwada	426	403	797	Simaria	837	786
760	Saliwada Chak	56	56	798	Simariya	602	574
761	Saliwada Chak	115	114	799	Simaria (F.V.)	636	839
762	Saliwada Mal	404	383	800	Simaria Mal.	326	307
763	Saliwada Mal.	114	113	801	Singhori	613	584
764	Saliwada Mal.	55	55	802	Singanpuri	525	497
765	Saliwada Ryt.	405	384	803	Sigarpur	449	426
766	Saliwada Ryt.	859	802	804	Singarpur	433	409
767	Salwah	544	514	805	Sonph Ryt.	174	170
768	Samnapur	773	730	806	Sondha Mal.	805	760
769	Samnapur	88	88	807	Sondha Ryt.	806	759
770	Sangwa	63	57	808	Sondhar (F.V.)	200	817
771	Sankuhi (Silpuri)	265	252	809	Soobhewada	121	119

ALPHABETICAL LIST OF VILLAGES

Sl. No	Name of village	L.C.No. 1971	L.C.No. 1981	Sl. No	Name of village	L.C.No. 1971	L.C.No. 1981
1	2	3	4	1	2	3	4
			35/3 Mandla Tahsil				
810	Sotiya	179	175	842	Tindni	281	263
811	Sudgaon	424	401	843	Tikariya	569	540
812	Suktara	385	364	844	Tikariya	309	293
813	Sulkum Tola	..	847	845	Tikariya	729	686
814	Sumaria (F.V.)	239	820	846	Tikariya	40	40
815	Sumaria Mal.	238	227	847	Tikraberpani	451	425
816	Sunehara Jar	822	776	848	Tikarwara	233	222
817	Sunehara Mal.	229	219	849	Tikra Githori	477	449
818	Sunehara Ryt.	230	218	850	Tikariya Mal.	750	706
819	Sunhara	23	23	851	Tuiyapani	47	46
820	Suntikri	413	392	852	Tumegaon	43	45
821	Surajpur	382	361	853	Turar (F.V.)	146	811
822	Surajpura	286	270				
823	Surajpura	37	37		U		
824	Surajpura (F.V.)	839	857				
825	Surangdeori	269	254	854	Umardih	117	117
826	Surhala	671	634	855	Umardih	483	456
827	Surhali	517	491	856	Umardih	195	185
828	Surkhi	154	150	857	Umardih	457	429
829	Surpati	169	166	858	Umardih alias Padadar Ryt.	470	445
				859	Umaria	600	570
	T			860	Umaria	299	281
				861	Umaria (F.V.)	655	843
830	Tabalpani	538	509	862	Umaria Mal.	173	168
831	Taktaua	691	653	863	Umaria Ryt.	172	169
832	Tatri Mal.	162	150	864	Umaria Ryt.	432	408
833	Tatri Ryt.	163	157	865	Umarwada	678	641
834	Telandeh	514	486	866	Urdali Mal.	686	650
835	Tharka	234	223	867	Urdali Ryt.	687	649
836	Thebha	502	475	868	Urwahi	522	494
837	Thonda	285	277				
838	Thonda	677	639		V		
839	Tilai	152	148				
840	Tilaipani	330	308	869	Vallam Dungariya	99	97
841	Tilari	177	172	870	Visan pura Ryt.	335	314

NOTE EXPLAINING THE CODES USED IN THE VILLAGE DIRECTORY

The Village Directory contains information about the name of village, total area of village, total population and the number of households in the village, amenities like education, medical, drinking water, post and telegraph, market day, communications, approach to village, distance from the nearest town, power supply, staple food, land use, places of religious, historical and archaeological interest etc. This is further supplemented by information on copies of newspapers coming in the village, number of motor cycles/scooters/cars/jeeps and tractors available in the village.

Every village in a tahsil has been assigned a serial number which is the location code of the village to facilitate identification. Apart from the revenue villages, forest villages have also been listed. Villages that have been treated wholly or partly as urban outgrowths because of their being contiguous to an urban area have also been listed and a note indicating "included wholly or partly as urban outgrowth of such and such town" has also been given against each such village.

Information about the amenities available has been given in columns 5 to 10 of the Village Directory with the abbreviations used in different columns as indicated below:–

Where there are more than one institution of a type the number of such institutions has also been shown within brackets. If no facility or amenity is available within the village, a 'dash' is shown and next to it in brackets the distance in broad ranges viz., 5 km., 5-10 km. etc. of the nearest place where the facility/amenity is available has been indicated.

Column 5 : Educational facilities have been shown by adopting the following abbreviations :-

P — Primary School
M — Junior Secondary or Middle School
H -- Matriculation or Secondary School
PUC — Higher Secondary / Intermediate/Pre-University/Junior College
C — College (graduate level and above) like Arts, Science, Commerce etc.
I — Industrial School
Tr. — Training School
AC — Adult Literacy class/centre
O — Other Educational Institutions. These may include Sanskrit Pathshalas, Senior Basic School, Maktab, etc.

Where figures like P(3), M(2), H(1) etc. occur these denote that the village has three Primary, two Middle and one Higher Secondary School.

If there are composite schools like Middle school with Primary classes or Higher Secondary schools with Middle classes, these have been included in the number of Primary Schools and Middle schools as the case may be.

Column 6 : Medical facilities have been shown by the use of the following abbreviations:-

H — Hospital
MCW — Maternity and Child Welfare Centre
MH — Maternity Home
CWC — Child Welfare Centre
HC — Health Centre
PHC — Primary Health Centre
PHS — Primary Health Sub-Centre
D — Dispensary
FPC — Family Planning Centre
TB — TB Clinic

NH — Nursing Home

RP — Registered Private Practitioner

SMP — Subsidised Medical Practitioner

CHW — Community Health Worker

O — Others

Column 7 : The types of the potable drinking water supply and the sources available in the village have been indicated by the following codes :—

T — Tap Water

W — Well Water

TK — Tank Water

TW — Tubewell Water

HP — Hand Pump

R — River Water

F — Fountain

C — Canal

L — Lake

S — Spring

N — Nullah

O — Others

NA — Information not available

Column 8 : Post and Telegraph facilities have been shown by adopting the following abbreviations :

PO — Post Office

TO — Telegraph Office

PTO — Post and Telegraph Office

Phone — Telephone connection

Column 10 : Communication facilities have been indicated by the following codes :—

BS — Bus Stop

RS — Railway Station

NW — Navigable Waterway (including river, canal, backwaters, etc.)

Only public transport like Bus, rail and waterway have been considered for this purpose.

Column 11 : Approach to village – This refers to the state of road etc. leading to the village.

This has been indicated by the use of following codes :—

PR — Pucca Road

KR — Kaccha Road

FP — Foot Path

Column 12 : Nearest town and distance – The distance in km of the nearest town (whether located in the state or in another state) has been given in brackets under this column.

Column 13 : Power supply : For this purpose, the following codes have been used under this column.

ED — Electricity for Domestic Purpose

EAg — Electricity for Agriculture

EO — Electricity for other purposes like industrial, commercial, etc.

EA — Electricity for all purposes listed above.

Column 15–19 : Land use : Break-up of area under different type of land use viz., forest, irrigated area, unirrigated area, culturable waste and area not available for cultivation has been furnished under columns 15–19.

(a) Forest – This includes all lands classed as forests under any legal enactment dealing with forests or administered as forests, whether state owned or private, and whether wooded or maintained as potential forest land.

(b) Irrigated and unirrigated (land use) – The two columns (cols. 16 and 17) cover all agricultural land and include net area sown with crops and orchards or net cropped area and also current and other fallows. The latter implied all lands which were taken up for cultivation, but are temporarily out of cultivation for a period of not less than a year and more than five years. These columns do not include gross area sown or gross cropped area.

(c) Culturable waste – It includes land fit for cultivation whether or not taken up for cultivation or once taken up for

cultivation but not cultivated for more than 5 years. Grazing land and land under groves have been included under culturable waste but this does not include 'orchards'. To be more precise culturable waste includes :

a Permanent pastures and other grazing lands,

b Land under miscellaneous trees, crops and groves,

c and cultivable lands not put to agriculture.

(d) Area not available for cultivation – This column gives the area of barren and uncultivable lands and lands put to non-agricultural uses like village sites, roads, water, rocks and hills etc.

Column 20 : This is a remark column but it has been used to indicate some important information relating to the village, For example, if there is any famous religious, historical or archaeological place in the village it has been indicated in this column. Some useful information like number of copies of news-papers coming in the village, number of motor cycles, scooters, jeeps, cars, tractors, etc., are available in the village has been given. The abbreviations used to indicate the above information relating to the village are as below:—

N – Copies of the news papers coming in the village.

M – Motor cycles/scooters available in the village.

C – Cars/Jeeps available in the village.

T – Tractors available in the village.

In case there is 'Nil' information for a village a 'dash' has been shown.

स्थानीय कोड नम्बर	ग्राम का नाम	ग्राम का कुल क्षेत्रफल (हेक्टेयर में)	कुल जनसंख्या एवं परिवारों की संख्या	उपलब्ध जन-सुविधाएं (यदि ग्राम में सुविधाएं उपलब्ध नहीं है तो कालम में (–) डैश लगाया गया है और उसके बाद ही कोष्ठक में ग्राम से जितनी दूरी पर सुविधाएं उपलब्ध है मोटे तौर पर वह दूरी इस प्रकार दर्ज की गई है –5 कि.मी., 5-10 कि.मी. या 10+कि.मी. Amenities available (if not available within the village, a dash (–) is shown in the column and next to it in brackets, the distance in broad ranges viz -5kms, 5-10kms and 10+kms of the nearest place where the facility is available is given)					
				शैक्षणिक	चिकित्सा	पीने का पानी	डाक और तार	बाजार/हाट का दिन/ के दिन यदि कोई हो	सन्चार व्यवस्था (बस स्टाप रेलवे-स्टेशन, जल-मार्ग)
Location code number	Name of Village	Total area of the village (in hectares)	Total population and number of households	Educational	Medical	Drinking water (Potable)	Post and Telegraph	Day or days of the market/ hat, if any	Communications (Bus-stop, railway station, water way.)
1	2	3	4	5	6	7	8	9	10
1	डोभी (उदयपुर)	530.00	302(68)	P(1)	–(–5)	W	–(5–10)	–(5–10)	–(5–10)
2	ओरिया	303 00	74(16)	–(–5)	–(–5)	W	–(5–10)	–(5–10)	–(5–10)
3	समनापुर (ओरिया)	383.00	286(49)	–(–5)	–(–5)	W	–(5–10)	–(5–10)	–(–5)
4	उदयपुर (डोभी)	443.00	648(130)	P(1), M(1)	FPC(1)	W, TK	PO	Friday	–(–5)
5	जमुनिया (डोभी)	386.00	280(53)	P(1)	FPC(1)	W, TK	–(5–10)	–(5–10)	–(5–10)
6	डूंगरिया (तरवानी)	209 00	494(93)	P(1)	–(–5)	W, TK	–(5–10)	–(5–10)	–(–5)
7	तरवानी (डूंगरिया)	313.00	410(72)	P(1)	–(–5)	W, TK	–(10+)	–(5–10)	–(–5)
8	चौकी	184.00	158(29)	P(1)	(–5)	TK	–(10+)	–(5–10)	–(5–10)
9	चितौरा	253.00	228(37)	–(–5)	–(–5)	W, TK	–(10+)	–(5–10)	–(–5)
10	घुघरी चौकी	347.00	416(79)	P(1)	–(–5)	W, HP, N	–(10+)	–(5–10)	–(–5)
11	धीजाडाड़ी	267.00	1,036(212)	P(1) M(1), PU (1)	PHC(1), FPC(1)	W, HP	PO	Friday	BS
12	खम्हेर खेड़ा	383.00	416(81)	–(–5)	–(–5)	W	–(–5)	–(–5)	–(–5)
13	कुरकुटी	329.00	195(35)	–(–5)	–(–5)	W	–(–5)	–(–5)	–(–5)
14	घोंटा	291.00	290(59)	P(1)	–(–5)	W	–(–5)	–(–5)	–(–5)
15	ढुढ़वा	360.00	417(74)	P(1)	–(–5)	W, N	–(–5)	–(–5)	–(–5)
16	मसरवा	732.00	830(153)	P(1), M(1)	–(–5)	W, N	–(–5)	–(–5)	–(–5)
17	खापा (गोपालपुर)	291.00	363(59)	P(1)	–(–5)	W, N	–(–5)	–(–5)	–(–5)
18	गोपालपुर	125.00	115(19)	–(–5)	–(–5)	W, N	–(–5)	–(–5)	–(–5)
19	देवाझिर सलैया	321.00	240(48)	–(–5)	–(–5)	W, N	–(–5)	–(–5)	–(–5)
20	सलैया माल (बारगढा)	148.00	162(27)	–(–5)	–(–5)	W, N	–(–5)	–(–5)	–(–5)

VILLAGE DIRECTORY

Amenities and Land use

Niwas Tahsil

ग्राम तक पहुंचने का मार्ग	निकटतम नगर एवं उसकी दूरी (कि.मी.में)	बिजली की सुविधा	मुख्य खाद्यान्न	भूमि उपयोग (अर्थात भूमि उपयोग की विभिन्न किस्मों के क्षेत्र हेक्टेयर में निकटतम दशमलव के दो स्थान तक) Land use (i.e area under different types of Land use in hectares rounded up, to 2 decimal places.)					टिप्पणी धार्मिक ऐतिहासिक अथवा पुरातत्व महत्व के स्थलों सहित	ग्राम का नाम
				वन	साधनों से सिंचित	गैर सिंचित	खेती के लिये उपलब्ध बन्जर (गोचर और वाराणाहों सहित)	खेती के लिये अनुपलब्ध		
Approach to village	Nearest town and distance (in kms)	Power supply	Staple food	Forest	Irrigated by source	Unirrigated	Culturable waste(including gauchar and groves)	Area not available for cultivation	Remarks including any place of religious, historical or archaeological interest	Name of Village
11	12	13	14	15	16	17	18	19	20	2
KR	Jabalpur(22)	..	Kodo, Kutki	48.00	..	213.00	128.00	141.00	..	Dobhi (Udaipur)
KR	Jabalpur(22)	..	Wheat, Kodo	35.00	..	102.00	63.00	103.00	..	Auriya
KR	Jabalpur(26)	..	Wheat, Rice	20.00	..	171.00	17.00	175.00	..	Samnapur (Auriya)
KR	Jabalpur(26)	..	Wheat, Kodo	58.00	..	205.00	36.00	144.00	..	Udaipur (Dobhi)
KR	Jabalpur(22)	..	Wheat, Rice	17.00	..	222.00	51.00	96.00	..	Jamuniya (Dobhi)
KR	Jabalpur(22)	..	Wheat, Rice	12.00	..	304.00	15.00	178.00	..	Dungariya (Tarwani)
KR	Jabalpur(22)	..	Wheat, Rice	32.00	..	183.00	8.00	90.00	..	Tarwani(Dungariya)
KR	Jabalpur(22)	..	Wheat, Rice	22.00	..	124.00	18.00	20.00	..	Chouki
KR	Jabalpur(22)	..	Wheat, Rice	92.00	..	129.00	18.00	14.00	..	Chitaura
KR	Jabalpur(22)	..	Wheat, Rice	29.00	..	218.00	28.00	72.00	..	Ghughari Chouki
PR	Jabalpur(22)	..	Wheat, Rice	24.00	..	196.00	13.00	34.00	M(3), C(1),N(3)	Bijadandi
KR	Jabalpur(22)	..	Wheat, Rice	5.00	..	238.00	4.00	136.00	..	Khamhar Kheda
KR	Jabalpur(22)	..	Wheat, Kodo	116.00	..	172.00	8.00	33.00	..	Kurkuti
PR	Jabalpur(36)	..	Wheat, Rice	91.00	..	177.00	5.00	18.00	..	Ghonta
KR	Jabalpur(32)	..	Wheat, Rice	71.00	..	285.00	3.00	21.00	..	Dhudhawa
KR	Jabalpur(32)	..	Wheat, Rice	368.00	..	340.00	5.00	19.00	..	Magardha
KR	Jabalpur(32)	..	Wheat, Rice	1.00	..	172.00	2.00	116.00	..	Khapa(Gopalpur)
KR	Jabalpur (36)	..	Wheat, Rice	13.00	..	72.00	1.00	39.00	..	Gopalpur
KR	Jabalpur(36)	..	Wheat, Rice	3.00	..	183.00	10.00	125.00	..	Dewajhir Salaiya
KR	Jabalpur(36)	..	Wheat, Rice	34.00	..	93.00	3.00	18.00	..	Salaiya Mal. (Barangda)

स्थानीय कोड नम्बर	ग्राम का नाम	ग्राम का कुल क्षेत्रफल (हेक्टेयर में)	कुल जनसंख्या एवं परिवारों की संख्या	उपलब्ध जन-सुविधाएं (यदि ग्राम में सुविधाएं उपलब्ध नहीं है तो कालम में (–) डैश लगाया गया है और उसके बाद ही कोष्ठक में ग्राम से जितनी दूरी पर सुविधाएं उपलब्ध है मोट तौर पर वह दूरी इस प्रकार दर्ज की गई है –5 कि.मी., 5-10 कि.मी. या 10+कि.मी. Amenities available (if not available within the village, a dash (–) is shown in the column and next to it in brackets, the distance in broad ranges viz -5kms, 5-10kms and 10+kms of the nearest place where the facility is available is given).						
				शैक्षणिक	चिकित्सा	पीने का पानी	डाक और तार	बाजार/हाट का दिन/ के दिन यदि कोई हो	संचार व्यवस्था (बस स्टाप रेलवे-स्टेशन, जल-मार्ग)
Location code number	Name of Village	Total area of the village (in hectares)	Total population and number of households	Educational	Medical	Drinking water (Potable)	Post and Telegraph	Day or days of the market/ hat, if any	Communications (Bus-stop, railway station, water way.)
1	2	3	4	5	6	7	8	9	10
21	बारंगदा माल.	226.00	187(28)	P(1)	–(–5)	N	–(–5)	–(–5)	–(–5)
22	सोधन पिपरिया	369.00	318(56)	P(1)	–(–5)	W,TK	–(–5)	–(–5)	–(–5)
23	लहसर	509.00	372(68)	P(1)	–(5–10)	W,N	–(10+)	–(–5)	–(–5)
24	मोहदा	215.00	246(48)	–(–5)	–(5–10)	W	–(10+)	–(–5)	–(–5)
25	बिदरी	417.00	161(35)	–(–5)	–(10+)	W,N	–(10+)	–(–5)	–(–5)
26	भभेरा रै.	236.00	187(38)	–(–5)	–(10+)	W,N	–(10+)	–(–5)	–(–5)
27	पौनियाँ माल.	656.00	788(150)	P(1)	–(10+)	W,R	–(10+)	–(5–10)	–(5–10)
28	पौनियां रै.	202.00	15 (1)	–(–5)	–(10+)	W	–(10+)	–(5–10)	–(5–10)
29	चिखली माल.	492.00	367(59)	–(–5)	–(10+)	W,N	–(10+)	–(–5)	–(–5)
30	कटंगी भभेरा	261.00	275(50)	–(–5)	–(10+)	W,N	–(10+)	–(–5)	–(–5)
31	भभेरा माल.	220.00	347(54)	–(–5)	–(10+)	W,R	–(10+)	–(–5)	–(–5)
32	बिलनगरी माल.	247.00	417(69)	P(1)	–(10+)	WN	–(10+)	–(–5)	–(–5)
33	बिलनगरी रै.	496.00	276(49)	–(–5)	–(10+)	W,R	–(10+)	–(–5)	–(–5)
34	चरगांव (बिलनगरी)	577.00	602(117)	P(1)	–(10+)	W,N	–(10+)	–(–5)	–(–5)
35	खैरानी रै.	26.00	..	..	वीरान	..	..	..	..
36	खैरानी माल.	534.00	687(119)	P(1)	–(10+)	W,R	–(10+)	–(5)	–(–5)
37	झुरकी	688.00	690(131)	P(1)	–(10+)	W,R	–(10+)	–(–5)	–(–5)
38	मेंढी	518.00	603(116)	P(1)	–(10+)	W,N	–(10+)	–(–5)	–(–5)
39	ताकबेली	331.00	359(65)	–(–5)	–(10+)	W,N	–(10+)	–(–5)	–(–5)
40	चरगांव (भंवरदा)	564.00	442(92)	P(1)	–(10+)	W,TK	–(5–10)	–(–5)	–(–5)

Amenities and Land use **Niwas Tahsil**

गाम तक पहुंचने का मार्ग	निकटतम नगर एवं उसकी दूरी (कि. मी. में)	बिजली की सुविधा	मुख्य खाद्यान्न	भूमि उपयोग (अर्थात् भूमि उपयोग की विभिन्न किस्मों के क्षेत्र हेक्टेयर में निकटतम दशमलव के दो स्थान तक) Land use (i.e. area under different types of Land use in hectares rounded up, to 2 decimal places.)					टिप्पणी धार्मिक ऐतिहासिक अथवा पुरातत्व महत्व के स्थलों सहित	गाम का नाम
				वन	साधनों से सिंचित	गैर सिंचित	खेती के लिये उपलब्ध बन्जर (गोचर और बागीचों सहित)	खेती के लिये अनुपलब्ध		
Approach to village	Nearest town and distance (in kms)	Power supply	Staple food	Forest	Irrigated by source	Unirrigated	Culturable waste(including gauchar and groves)	Area not available for cultivation	Remarks including any place of religious, historical or archaeological interest	Name of Village
11	12	13	14	15	16	17	18	19	20	2
KR	Jabalpur (37)	..	Wheat, Rice	..	..	134.00	7.00	85.00	..	Barangda Mal.
KR	Jabalpur (28)	..	Wheat, Rice	19.00	..	214.00	4.00	132.00	..	Sodhan Pipariya
KR	Jabalpur (31)	..	Wheat, Rice	9.00	..	323.00	..	177.00	..	Lahsar
KR	Jabalpur (32)	..	Wheat, Rice	5.00	..	160.00	..	50.00	..	Mohda
KR	Jabalpur (33)	..	Wheat, Rice	33.00	..	167.00	..	217.00	..	Bidri
KR	Jabalpur (33)	..	Wheat, Rice	..	..	144.00	..	92.00	..	Bhabhera Ryt.
KR	Jabalpur (44)	..	Wheat, Rice	42.00	..	392.00	..	222.00	..	Pauniya Mal.
KR	Jabalpur (44)	..	Wheat, Rice	9.00	..	172.00	..	21.00	..	Pauniya Ryt.
KR	Jabalpur (33)	..	Wheat, Rice	140.00	..	328.00	..	24.00	..	Chikhli Mal.
KR	Jabalpur (35)	..	Wheat, Rice	..	..	229.00	..	32.00	..	Katangj Bhabhera
KR	Jabalpur (37)	..	Wheat, Rice	..	..	193.00	..	27.00	..	Bhabhera Mal.
KR	Jabalpur (32)	..	Wheat, Rice	..	..	235.00	..	12.00	..	Bilnagari Mal.
KR	Jabalpur (32)	..	Wheat, Rice	..	..	378.00	..	118.00	..	Bilnagari Ryt.
KR	Jabalpur (35)	..	Wheat, Kodo	68.00	..	441.00	..	68.00	..	Chargaon (Bilnagari)
..	..	..		..	..	..	Uninhabited	..	..	Khairani Ryt.
KR	Jabalpur (33)	..	Wheat, Rice	..	..	493.00	..	41.00	..	Khairani Mal.
KR	Jabalpur (35)	..	Wheat, Rice	..	..	655.00	..	33.00	..	Jhurki
KR	Jabalpur (33)	..	Wheat, Rice	..	..	487.00	..	31.00	..	Medhi
PR	Jabalpur(33)	..	Wheat, Rice	..	..	306.00	..	25.00	..	Takbeli
KR	Jabalpur (34)	..	Wheat, Rice	..	..	546.00	..	18.00	..	Chargaon

स्थानीय कोड नम्बर	ग्राम का नाम	ग्राम का कुल क्षेत्रफल (हेक्टेयर में)	कुल जनसंख्या एवं परिवारों की संख्या	उपलब्ध जन-सुविधाएं (यदि ग्राम में सुविधाएं उपलब्ध नहीं है तो कालम में (–) डैश लगाया गया है और उसके बाद ही कोष्ठक में ग्राम से जितनी दूरी पर सुविधाएं उपलब्ध है मोटे तौर पर वह दूरी इस प्रकार बद की गई है –5 कि.मी., 5-10 कि.मी. या 10+कि.मी. Amenities available (if not available within the village, a dash (–) is shown in the column and next to it in brackets, the distance in broad ranges viz -5kms, 5-10kms and 10+kms of the nearest place where the facility is available is given).						
Location code number	Name of Village	Total area of the village (in hectares)	Total population and number of households	शैक्षणिक Educational	चिकित्सा Medical	पीने का पानी Drinking water (Potable)	डाक और तार Post and Telegraph	बाजार/हाट का दिन/ के दिन यदि कोई हो Day or days of the market/ hat, if any	संचार व्यवस्था (बस स्टाप रेलवे-स्टेशन, जल-मार्ग) Communications (Bus-stop, railway station, water way.)
1	2	3	4	5	6	7	8	9	10
41	भंवरदा	394.00	313(63)	–(–5)	–(10+)	W, R	–(10+)	–(5–10)	–(5–10)
42	पोंडी (भंवरदा)	493.00	627(131)	P(1)	–(10+)	W	–(10+)	–(–5)	–(–5)
43	मनेरी (मेढी)	513.00	1,156(256)	P(1), M(1)	–(10+)	W, N	PO	Wednesday	–(–5)
44	कोहानी	634.00	590(124)	P(1)	–(10+)	W, N	–(10+)	–(–5)	–(10+)
45	भदारी	286.00	355(68)	–(–5)	–(10+)	W, N	–(10+)	–(5–10)	–(–5)
46	डाला	358.00	451(81)	–(–5)	–(10+)	W, N	–(10+)	–(5–10)	–(5–10)
47	गड़रा	286.00	652(142)	P(1)	–(10+)	W, R	–(10+)	–(–5)	–(5–10)
48	भजिया	170.00	232(46)	P(1)	–(10+)	W, R	–(10+)	–(5–10)	–(5–10)
49	करहैया माल	134.00	62(14)	–(–5)	–(10+)	W	–(10+)	–(–5)	–(5–10)
50	पोंड़ी माल (नगरार)	369.00	734(152)	P(1)	–(10+)	W	–(10+)	Saturday	–(5–10)
51	भैंसवाही माल. (नगरा)	350.00	462(84)	P(1)	–(10+)	W	–(10+)	–(–5)	–(10+)
52	धुघरी (भैंसवाही)	215.00	237(48)	–(–5)	–(10+)	W	–(10+)	–(–5)	–(10+)
53	डुंगरिया रै. (छिदगांव)	265.00	421(78)	–(–5)	–(10+)	W	–(10+)	–(5–10)	–(10+)
54	छिदगांव रै.	418.00	466(87)	P(1)	–(10+)	W	–(10+)	–(5–10)	–(10+)
55	दहना रै.	376.00	304(58)	–(–5)	–(10+)	W	–(10+)	–(5–10)	–(10+)
56	समनापुर (भैंसवाही)	219.00	320(61)	–(–5)	–(10+)	W	–(10+)	–(–5)	(10+)
57	नगरार	550.00	210(41)	P(1)	–(10+)	W	–(10+)	–(–5)	–(10+)
58	सिवनपुरी (जेवरा)	525.00	510(89)	P(1)	–(10+)	W	–(10+)	–(10+)	–(10+)
59	भोंड़ी	278.00	416(76)	P(1)	–(10+)	W	–(10+)	–(10+)	–(10+)
60	खम्हरिया भोंड़ी	289.00	272(59)	–(–5)	–(10+)	W	–(10+)	–(10+)	–(10+)

Amenities and Land use

Niwas Tahsil

गाम तक पहुंचने का मार्ग	निकटतम नगर एवं उसकी दूरी (कि. मी. में)	बिजली की सुविधा	मुख्य खाद्यान्न	भूमि उपयोग (अर्थात भूमि उपयोग की विभिन्न किस्मों के क्षेत्र हेक्टेयर में निकटतम दशमलव के दो स्थान तक) Land use (i.e. area under different types of Land use in hectares rounded up, to 2 decimal places.)					टिप्पणी धार्मिक ऐतिहासिक अथवा पुरातत्व महत्व के स्थलों सहित	गाम का नाम
				वन	साधनों से सिंचित	गैर सिंचित	खेती के लिये उपलब्ध बन्जर (गोचर और बारागाहों सहित)	खेती के लिये अनुपलब्ध		
Approach to village	Nearest town and distance (in kms)	Power supply	Staple food	Forest	Irrigated by source	Unirrigated	Culturable waste(including gauchar and groves)	Area not available for cultivation	Remarks including any place of religious, historical or archaeological interest	Name of Village
11	12	13	14	15	16	17	18	19	20	2
KR	Jabalpur(36)	..	Wheat, Rice	..	..	371.00	..	23.00	..	Bhanwarda
KR	Jabalpur(37)	..	Wheat, Rice	..	..	482.00	..	11.00	..	Pondi (Bhanwarda)
KR	Jabalpur(34)	..	Wheat, Rice	..	3.00	351.00	..	159.00	M(1),N(4)	Maneri (Medhi)
KR	Jabalpur(37)	..	Wheat, Rice	17.00	..	536.00	7.00	74.00	..	Kohani
KR	Jabalpur(38)	..	Wheat, Rice	3.00	..	245.00	5.00	33.00	..	Bhadari
KR	Jabalpur(40)	..	Wheat, Rice	2.00	..	308.00	1.00	47.00	..	Dala
KR	Jabalpur(40)	..	Wheat, Rice	..	..	262.00	..	24.00	..	Gadra
KR	Jabalpur(42)	..	Wheat, Rice	.	..	135.00	..	35.00	..	Bhajiya
KR	Jabalpur(60)	..	Wheat, Rice	16.00	..	111.00	..	7.00	..	Karahaiya Mal.
KR	Jabalpur(61)	..	Wheat, Rice	23.00	..	325.00	..	21.00	..	Pondi Mal. (Nagrar)
KR	Jabalpur(62)	..	Wheat, Rice	24.00	..	278.00	..	48.00	..	Bhainswahi Mal (Nagra)
KR	Jabalpur(63)	..	Wheat, Rice	67.00	..	138.00	..	10.90	..	Ghughari (Bhainswahi)
KR	Jabalpur(52)	..	Wheat, Rice	..	..	251.00	..	14.00	..	Dungariya Ryt. (Chhindgaon)
KR	Jabalpur(53)	..	Wheat Rice	..	..	375.00	..	43.00	..	Chhindgan Ryt.
KR	Jabalpur(52)	..	Wheat, Rice	17.00	2.00	346.00	..	11.00	..	Dahna Ryt.
KR	Jabalpur(51)	..	Wheat, Rice	36.00	..	171.00	..	12.00	..	Samnapur (Bhainswahi)
KR	Jabalpur(50)	..	Wheat, Rice	87.00	..	227.00	.	236.00	..	Nagrar
KR	Jabalpur(49)	..	Wheat, Rice	17.00	..	343.00	14.00	151.00	..	Singhanpuri (Jebara)
KR	Jabalpur(35)	..	Wheat, Rice	16.00	..	245.00	9.00	8.00	..	Bhondi
KR	Jabalpur(33)	..	Wheat, Rice	12.00	..	248.00	6.00	23.00	..	Khamhariya (Bhondi)

स्थानीय कोड नम्बर	ग्राम का नाम	ग्राम का कुल क्षेत्रफल (हेक्टेयर में)	कुल जनसंख्या एवं परिवारों की संख्या	उपलब्ध जन-सुविधाएं (यदि ग्राम में सुविधाएं उपलब्ध नहीं है तो कालम में (–) डैश लगाया गया है और उसके बाद ही कोष्ठक में ग्राम से कितनी दूरी पर सुविधाएं उपलब्ध है मोटे तौर पर वह दूरी इस प्रकार दर्ज की गई है –5 कि.मी., 5-10 कि.मी. या 10+कि.मी. Amenities available (if not available within the village, a dash (–) is shown in the column and next to it in brackets, the distance in broad ranges viz -5kms, 5-10kms and 10+kms of the nearest place where the facility is available is given).							
				शैक्षणिक	चिकित्सा	पीने का पानी	डाक और तार	बाजार/हाट का दिन/ के दिन यदि कोई हो	संचार व्यवस्था (बस स्टाप रेलवे-स्टेशन, जल-मार्ग)
Location code number	Name of Village	Total area of the village (in hectares)	Total population and number of households	Educational	Medical	Drinking water (Potable)	Post and Telegraph	Day or days of the market/ hat, if any	Communications (Bus-stop, railway station, water way.)
1	2	3	4	5	6	7	8	9	10
61	साल्हेपानी (पड़रिया)	262.00	374(73)	–(–5)	–(10+)	W	–(10+)	–(5–10)	–(10+)
62	पड़रिया मा.(साल्हेपानी)	380.00	293(56)	–(–5)	–(10+)	W	–(10+)	–(10+)	–(10+)
63	जेवरा (सिधनपुरी)	647.00	531(94)	P(1)	–(10+)	W,R	–(10+)	–(10+)	–(10+)
64	दलका पांड	337.00	197(30)	–(–5)	–(5–10)	W,HP	–(10+)	–(–5)	–(–5)
65	बरगा	349.00	629(114)	–(–5)	–(5–10)	W,N	–(10+)	–(5–10)	–(5–10)
66	बटईगंज	275.00	32(6)	P(1)	–(5–10)	R	–(10+)	–(5–10)	–(10+)
67	कंटंगी (चौराई)	317.00	471(93)	P(1)	–(5–10)	W,R	–(10+)	–(5–10)	–(10+)
68	चौराई (कंटंगी)	419.00	550(102)	P(1)	–(10+)	W,N	–(10+)	–(–5)	–(5–10)
69	पोंड़ी रे. (चौराई)	488.00	476(83)	–(–5)	–(10+)	W	–(10+)	–(–5)	–(5–10)
70	रमतिला	444.00	628(116)	P(1)	–(5–10)	W,N	–(10+)	–(5–10)	–(5–10)
71	चरगांव (धनवाही)	655.00	608(121)	P(1)	–(5–10)	W,N	–(10+)	–(5–10)	–(–5)
72	खूसर	141.00	114(21)	–(–5)	–(5–10)	W,R	–(10+)	–(5–10)	–(–5)
73	धनवाही	777.00	732(134)	P(1)	–(5–10)	W,N	–(10+)	–(5–10)	–(10+)
74	विजयपुर	315.00	533(92)	P(1)	–(5–10)	W,HP	–(10+)	–(5–10)	–(5–10)
75	लावरमुड़िया रे.	180.00	..	..	वीरान	..	..	..	..
76	पाठा चौरई	517.00	631(112)	P(1)	–(5–10)	W,HP	–(10+)	–(5–10)	–(5–10)
77	जमुनिया (पाठा चौरई)	293.00	199(38)	P(1)	–(5–10)	W	–(10+)	–(5–10)	–(5–10)
78	लावर गुड़िया मा.	807.00	683(143)	P(1)	–(5–10)	W	–(10+)	–(5–10)	–(5–10)
79	बगला	98.00	87(16)	–(–5)	–(5–10)	W	–(10+)	–(5–10)	–(5–10)
80	बेलखेड़ी	310.00	405(67)	P(1)	–(10+)	W,R	–(10+)	–(–5)	–(10+)

Amenities and Land use **Niwas Tahsil**

ग्राम तक पहुंचने का मार्ग	निकटतम नगर एवं उसकी दूरी (कि.मी.में)	बिजली की सुविधा	मुख्य खाद्यान्न	भूमि उपयोग (अर्थात भूमि उपयोग की विभिन्न किस्मों के क्षेत्र हेक्टेयर में निकटतम दशमलव के दो स्थान तक) Land use (i.e. area under different types of Land use in hectares rounded up, to 2 decimal places.)					टिप्पणी धार्मिक ऐतिहासिक अथवा पुरातत्व महत्व के स्थलों सहित	ग्राम का नाम
				वन	साधनों से सिंचित	गैर सिंचित	खेती के लिये उपलब्ध बन्जर (गोचर और बारागाहों सहित)	खेती के लिये अनुपलब्ध		
Approach to village	Nearest town and distance (in kms)	Power supply	Staple food	Forest	Irrigated by source	Unirrigated	Culturable waste(including gauchar and groves)	Area not available for cultivation	Remarks including any place of religious, historical or archaeological interest	Name of Village
11	12	13	14	15	16	17	18	19	20	2
KR	Jabalpur (53)	..	Wheat, Rice	36.00	..	191.00	5.00	30.00	..	Salhepani (Padariya)
KR	Jabalpur (53)	..	Wheat, Rice	177.00	..	183.00	7.00	13.00	..	Padariya Mal. (Salhepani)
KR	Jabalpur (38)	..	Wheat, Rice	3.00	..	302.00	16.00	326.00	..	Jeora (Sindhanpuri)
KR	Jabalpur (61)	..	Wheat, Rice	3.00	..	129.00	5.00	200 00	..	Dalka Pand
KR	Jabalpur (61)	..	Wheat, Rice	44.00	..	265.00	3.00	37.00	..	Barga
KR	Jabalpur (61)	..	Wheat, Rice	5.00	..	220.00	20.00	30.00	..	Bataiganj
KR	Jabalpur (65)	..	Wheat, Rice	1.00	..	260.00	2.00	54.00	..	Katangi (Chauria)
KR	Jabalpur (68)	..	Wheat, Rice	39.00	..	340.00	22.00	18.00	..	Chaurai (Katangi)
KR	Jabalpur (69)	..	Wheat, Rice	120.00	..	350.00	1.00	17.00	..	Pondi Ryt. (Chaurai)
KR	Jabalpur (40)	..	Wheat, Rice	93.00	..	324.00	14.00	13.00	..	Ramtila
KR	Jabalpur (42)	..	Wheat, Rice	7.00	..	435.00	9.00	204.00	..	Chargaon (Dhanwahi)
KR	Jabalpur (43)	..	Wheat, Rice	41.00	..	80.00	7.00	13.00	..	Khusar
KR	Jabalpur (40)	..	Wheat, Rice	275.00	..	452.00	15.00	35.00	..	Dhanwahi
KR	Jabalpur (45)	..	Wheat, Rice	37.00	..	258.00	2.00	18.00	..	Vijaypur
..	..	..		..	..	Uninhabited		..	..	Lawarmudivy Ryt.
KR	Jabalpur (43)	..	Wheat, Rice	42.00	..	426.00	15.00	34.00	..	Patha Chaurai
KR	Jabalpur (45)	..	Wheat, Rice	99.00	..	180.00	2.00	12.00	..	Jamuniya (Pathachourai)
KR	Jabalpur (42)	..	Wheat, Rice	197.00	..	559.00	15.00	36.00	..	Lawar Mudiya Mal.
KR	Jabalpur (44)	..	Wheat, Rice	35.00	..	43.00	13.00	7.00	..	Dagla
KR	Jabalpur (40)	..	Wheat, Rice	10.00	..	210.00	18.00	72.00	..	Belkhedi

स्थानीय कोड नम्बर	ग्राम का नाम	ग्राम का कुल क्षेत्रफल (हेक्टेयर में)	कुल जनसंख्या एवं परिवारों की संख्या	उपलब्ध जन-सुविधाएं (यदि ग्राम में सुविधाएं उपलब्ध नहीं है तो कालम में (–) डैश लगाया गया है और उसके बाद ही कोष्ठक में ग्राम से कितनी दूरी पर सुविधाएं उपलब्ध है मोट तौर पर वह दूरी इस प्रकार दर्ज की गई है –5 कि.मी., 5-10 कि.मी. या 10+कि.मी. Amenities available (if not available within the village, a dash (–) is shown in the column and next to it in brackets, the distance in broad ranges viz -5kms, 5-10kms and 10+kms of the nearest place where the facility is available is given).						
				शैक्षणिक	चिकित्सा	पीने का पानी	डाक और तार	बाजार/हाट का दिन/के दिन यदि कोई हो	संचार व्यवस्था (बस स्टाप रेलवे-स्टेशन, जल-मार्ग)
Location code number	Name of Village	Total area of the village (in hectares)	Total population and number of households	Educational	Medical	Drinking water (Potable)	Post and Telegraph	Day or days of the market/ hat, if any	Communications (Bus-stop, railway station water way.)
1	2	3	4	5	6	7	8	9	10
81	गूजर	169.00	70(11)	–(–5)	–(10+)	W, R	–(10+)	–(5–10)	–(10+)
82	रोजकुन्ड	377.00	367(59)	P(1)	–(10+)	W, N	–(10+)	–(5–10)	–(10+)
83	बीरमपुर	512.00	398(68)	P(1)	–(5–10)	W	–(10+)	–(5–10)	–(10+)
84	बिलाई खापा	285.00	177(30)	–(–5)	–(5–10)	W	–(10+)	–(5–10)	–(5–10)
85	बैहर	325.00	250(44)	–(–5)	–(5–10)	W	–(10+)	–(5–10)	–(5–10)
86	पिपरिया खै. (चरगांव)	124.00	74(13)	–(–5)	–(5–10)	H, P	–(10+)	–(5–10)	–(5–10)
87	पिपरिया माल (बिजयपुर)	338.00	429(76)	–(–5)	–(5–10)	W, R, HP	–(10+)	–(5–10)	–(5–10)
88	कुसमी (बैहर)	180.00	63(13)	–(–5)	–(5–10)	W, R	–(10+)	–(5–10)	–(5–10)
89	गोडरी	124.00	125(19)	–(–5)	–(10+)	W, N	–(10+)	–(5–10)	–(10+)
90	मोहगांव (करौंदी)	254.00	104(20)	–(–5)	–(10+)	R	–(–5)	–(–5)	–(10+)
91	करौंदी (बम्हौरी)	343.00	92(15)	–(–5)	–(10+)	W	–(10+)	–(5–10)	–(10+)
92	बम्हौरी	493.00	237(44)	P(1)	–(10+)	W	–(10+)	–(5–10)	–(10+)
93	टिकरिया (बम्हौरी)	686.00	369(72)	P(1)	–(5–10)	W	–(10+)	–(5–10)	–(5–10)
94	मझगांव (टिकरिया)	287.00	224(40)	–(–5)	–(5–10)	W	–(5–10)	–(5–10)	–(5–10)
95	पिपरिया (मंगरधा)	477.00	413(73)	P(1)	–(5–10)	W	–(10+)	–(5–10)	–(5–10)
96	मंगरधा	162.00	194(39)	–(–5)	–(5–10)	N	–(10+)	–(5–10)	–(5–10)
97	जामुनपानी	337.00	83(17)	–(–5)	–(10+)	W, N	–(5–10)	–(10+)	–(10+)
98	बुदरा	463.00	472(69)	P(1)	–(5–10)	W, N	–(5–10)	–(–5)	–(5–10)
99	पापरी खुर्द	311.00	295(53)	–(–5)	–(10+)	W, N	–(10+)	–(–5)	–(5–10)
100	पापरी कलां	425.00	914(155)	P(1)	–(10+)	W, N	–(10+)	–(–5)	–(5–10)

Amenities and Land use **Niwas Tahsil**

ग्राम तक पहुंचने का मार्ग	निकटतम नगर एवं उसकी दूरी (कि. मी. में)	बिजली की सुविधा	मुख्य खाद्यान्न	भूमि उपयोग (अर्थात भूमि उपयोग की विभिन्न किस्मों के क्षेत्र हेक्टेयर में निकटतम दशमलव के दो स्थान तक) Land use (i.e. area under different types of Land use in hectares rounded up, to 2 decimal places.)					टिप्पणी धार्मिक ऐतिहासिक अथवा पुरातत्व महत्व के स्थलों सहित	ग्राम का नाम
				वन	साधनों से सिंचित	गैर सिंचित	खेती के लिये उपलब्ध बन्जर (गोचर और बारागाहों सहित)	खेती के लिये अनुपलब्ध		
Approach to village	Nearest town and distance (in kms)	Power supply	Staple food	Forest	Irrigated by source	Unirrigated	Culturable waste(including gauchar and groves)	Area not available for cultivation	Remarks including any place of religious, historical or archaeological interest	Name of Village
11	12	13	14	15	16	17	18	19	20	2
KR	Jabalpur(41)	..	Wheat, Rice	25.00	..	92.00	3.00	49.00	..	Gujar
KR	Jabalpur(42)	..	Wheat, Rice	114.00	..	241.00	8.00	14.00	..	Rojkund
KR	Jabalpur(45)	..	Wheat, Rice	180.00	..	268.00	48.00	16.00	..	Birampur
KR	Jabalpur(43)	..	Wheat, Rice	22.00	..	176.00	8.00	79.00	..	Bilai Khapa
KR	Jabalpur(41)	..	Wheat, Rice	91.00	..	201.00	30.00	3.00	..	Baihar
KR	Jabalpur(41)	..	Wheat, Rice	37.00	..	78.00	2.00	7.00	..	Pipariya Ryt. (Chargaon)
KR	Jabalpur(41)	..	Wheat, Rice	37.00	..	275.00	6.00	20.00	..	Pipariya Mal. (Bijopur)
KR	Jabalpur(44)	..	Wheat, Rice	67.00	..	82.00	26.00	5.00	..	Kusmi (Baihar)
KR	Jabalpur(44)	..	Wheat, Rice	19.00	..	89.00	4.00	12.00	..	Godri
KR	Jabalpur(22)	..	Wheat, Rice	73.00	..	57.00	37.00	87.00	..	Mohgaon (Karaundi)
KR	Jabalpur(21)	..	Wheat, Rice	126.00	..	113.00	13.00	91.00	..	Karaundi (Bamhori)
KR	Jabalpur(22)	..	Wheat, Rice	5.00	..	262.00	6.00	220.00	..	Bamhori
KR	Jabalpur(25)	..	Wheat, Rice	97.00	..	356.00	19.00	214.00	..	Tikariya(Bamhori)
KR	Jabalpur(25)	..	Wheat, Rice	43.00	..	176.00	8.00	60.00	..	Majhgaon (Tikariya)
KR	Jabalpur(27)	..	Wheat, Rice	9.00	..	326.00	11.00	131.00	..	Pipariya (Magardha)
KR	Jabalpur(21)	..	Wheat, Rice	..	..	116.00	6.00	40.00	..	Magardha
KR	Jabalpur(26)	..	Wheat, Rice	18.00	..	125.00	1.00	193.00	..	Jamunpani
KR	Jabalpur(29)	..	Wheat, Rice	76.00	..	312.00	37.00	38.00	..	Budra
KR	Jabalpur(35)	..	Wheat, Rice	26.00	..	154.00	40.00	91.00	..	Papri Khurd
KR	Jabalpur(37)	..	Wheat, Rice	1.00	5.00	351.00	2.00	66.00	..	Papri Kalan

स्थानीय कोड नम्बर	ग्राम का नाम	ग्राम का कुल क्षेत्रफल (हेक्टेयर में)	कुल जनसंख्या एवं परिवारों की संख्या	उपलब्ध जन-सुविधाएं (यदि ग्राम में सुविधाएं उपलब्ध नहीं है तो कालम में (–) डैश लगाया गया है और उसके बाद ही कोष्ठक में ग्राम से कितनी दूरी पर सुविधाएं उपलब्ध है मोटे तौर पर वह दूरी इस प्रकार दर्ज की गई है –5 कि.मी., 5-10 कि.मी. या 10+कि.मी. Amenities available (if not available within the village, a dash (–) is shown in the column and next to it in brackets, the distance in broad ranges viz -5kms, 5-10kms, and 10+kms of the nearest place where the facility is available is given).						
				शैक्षणिक	चिकित्सा	पीने का पानी	डाक और तार	बाजार/हाट का दिन/ के दिन यदि कोई हो	संचार व्यवस्था (बस स्टाप रेलवे-स्टेशन, जल-मार्ग)
Location code number	Name of Village	Total area of the village (in hectares)	Total population and number of households	Educational	Medical	Drinking water (Potable)	Post and Telegraph	Day or days of the market/ hat, if any	Communications (Bus-stop, railway station, water way.)
1	2	3	4	5	6	7	8	9	10
101	पीपरड़ाही	270.00	145(30)	–(–5)	–(10+)	W	–(10+)	–(5–10)	–(–5)
102	देवरी (बकई)	994.00	575(107)	P(1)	–(10+)	W,N	–(10+)	–(5–10)	–(10+)
103	मूसाखोह जर.	280.00	..	..	..	वीरान	..	..	..
104	मूसाखोह माल.	215.00	298(59)	–(–5)	–(10+)	W,N	–(10+)	–(–5)	–(5–10)
105	मैली (गुमटी)	183.00	360(57)	–(–5)	–(10+)	W,N	–(5–10)	–(–5)	–(5–10)
106	बकई	330.00	722(130)	–(–5)	–(10+)	W,N	–(10+)	–(–5)	–(5–10)
107	लखनपुर	119.00	871(173)	P(1), M(1)	–(10+)	W,N	–(10+)	Tuesday	–(10+)
108	उदयपुर (निवारीनदी)	297.00	279(56)	–(–5)	–(10+)	W,N	–(10+)	–(–5)	–(5–10)
109	गूड़ा खेरा	204.00	300(50)	–(–5)	–(10+)	W,N	–(10+)	–(–5)	–(–5)
110	हरवंशपुर	145.00	586(124)	P(1)	–(10+)	W,N	–(10+)	–(–5)	–(–5)
111	शाहपुर	108.00	..	..	..	वीरान	..	..	..
112	हिनौतिया	489.00	314(59)	–(–5)	–(10+)	W,N	–(10+)	–(–5)	–(–5)
113	चौरई (हिनौतिया)	413.00	356(67)	P(1)	–(10+)	W,N	–(10+)	–(–5)	–(–5)
114	धुनसौर	219.00	156(28)	–(–5)	–(10+)	W,N	–(10+)	–(–5)	–(–5)
115	गुमटी	283.00	534(89)	P(1)	–(10+)	W,N	–(10+)	–(–5)	–(–5)
116	निवारी माल	178.00	156(27)	–(–5)	–(–5)	W	–(10+)	–(–5)	–(–5)
117	निवारी जर खुर्द	443.00	5 (1)	–(–5)	–(10+)	W	–(10+)	–(–5)	–(–5)
118	जमठार	541.00	207(43)	P(1)	–(10+)	W	–(10+)	–(5–10)	–(–5)
119	पिंडरई (खापा)	248.00	245(42)	–(–5)	–(10+)	W	–(10+)	–(5–10)	–(10+)
120	बरवाही	450.00	397(76)	P(1)	–(10+)	W,TK	–(10+)	–(5–10)	–(10+)

Amenities and Land use

Niwas Tahsil

गाम तक पहुंचने का मार्ग	निकटतम नगर एवं उसकी दूरी (कि. मी. में)	बिजली की सुविधा	मुख्य खाद्यान्न	भूमि उपयोग (अर्थात भूमि उपयोग की विभिन्न किस्मों के क्षेत्र हेक्टेयर में निकटतम दशमलव के दो स्थान तक) Land use (i.e area under different types of Land use in hectares rounded up, to 2 decimal places.)					किसी धार्मिक ऐतिहासिक अथवा पुरातत्व महत्व के स्थलों सहित	गाम का नाम
				वन	साधनों से सिंचित	गैर सिंचित	खेती के लिये उपलब्ध बन्जर (गोचर और बारागाहों सहित)	खेती के लिये अनुपलब्ध	Remarks including any place of	
Approach to village	Nearest town and distance (in kms)	Power supply	Staple food	Forest	Irrigated by source	Unirrigated	Culturable waste(including gauchar and groves)	Area not available for cultivation	religious, historical or archaeological interest	Name of Village
11	12	13	14	15	16	17	18	19	20	2
KR	Jabalpur(29)	..	Wheat, Rice	..	..	173.00	2.00	95.00	..	Pipardahi
KR	Jabalpur(32)	..	Wheat, Rice	66.00	1.00	411.00	35.00	481.00	..	Deori (Bakai)
..	..	..		..	..	..	Uninhabited..	..	..	Musakhoh Jar
KR	Jabalpur(37)	..	Wheat, Rice	17 00	3.00	156.00	14.00	25.00	..	Musakhoh Mal.
KR	Jabalpur(37)	..	Wheat, Rice	2.00	..	153.00	5.00	23.00	..	Marli (Gumti)
KR	Jabalpur(34)	..	Wheat, Rice	..	1.00	223.00	10.00	96.00	..	Bakai
KR	Jabalpnr(35)	..	Wheat, Rice	..	..	58.00	24.00	37.00	..	Lakhanpur
KR	Jabalpur(37)	..	Wheat, Rice	..	..	113.00	58.00	126.00	..	Udaipur (Niwarinadi)
KR	Jabalpur(32)	..	Wheat, Rice	20.00	1.00	136.00	19.00	28.00	..	Gudakheda
KR	Jabalpur(33)	..	Wheat, Riee	..	9.00	104.00	5.00	27.00	..	Harbanshpur
..	..	..		..	..	..	Uninhabited ..	..	..	Shahpur
KR	Jabalpur(37)	..	Wheat, Rice	..	2.00	256.00	38.00	193.00	..	Hinotiya
KR	Jabalpur(41)	..	Wheat, Rice	21.00	..	213.00	88.00	91.00	..	Chaurai (Hinotiya)
KR	Jabalpur(38)	..	Wheat, Rice	..	10.00	152.00	14.00	43.00	..	Ghunsaur
KR	Jabalpur(42)	..	Wheat, Rice	..	3.00	195.00	..	85.00	..	Gumti
KR	Jabalpur(42)	..	Wheat, Riee	73.00	..	83.00	7.00	15.00	..	Niwari Mal.
KR	Jabalpur(40)	..	Wheat, Rice	333.00	..	87.00	96.00	27.00	..	Niwari Jar Khurd
KR	Jablapur(30)	..	Wheat, Rice	54.00	..	219.00	7.00	161.00	..	Jamthar
KR	Jabalpur(32)	..	Wheat, Rice	52.00	..	175.00	15.00	6.00	..	Pindrai(Khapa)
KR	Jabalpur(33)	..	Wheat, Rice	159.00	..	263.00	5.00	23.00	..	Barwahi

स्थानीय कोड नम्बर	ग्राम का नाम	ग्राम का कुल क्षेत्रफल (हेक्टेयर में)	कुल जनसंख्या एवं परिवारों की संख्या	उपलब्ध जन-सुविधाएं (यदि ग्राम में सुविधाएं उपलब्ध नहीं है तो कालम में (–) डैश लगाया गया है और उसके बाद ही कोष्ठक में ग्राम से कितनी दूरी पर सुविधाएं उपलब्ध है मोटे तौर पर वह दूरी इस प्रकार बद्ध की गई है –5 कि.मी., 5-10 कि.मी. या 10+कि.मी. Amenities available (if not available within the village, a dash (–) is shown in the column and next to it in brackets, the distance in broad ranges viz -5kms, 5-10kms, and 10+kms of the nearest place where the facility is available is given).						
				शैक्षणिक	चिकित्सा	पीने का पानी	डाक और तार	बाजार/हाट का दिन/ के दिन यदि कोई हो	संचार व्यवस्था (बस स्टाप रेलवे-स्टेशन, जल-मार्ग)
Location code number	Name of Village	Total area of the village (in hectares)	Total population and number of households	Educational	Medical	Drinking water (Potable)	Post and Telegraph	Day or days of the market/ hat, if any	Communications (Bus-stop, railway station, water way.)
1	2	3	4	5	6	7	8	9	10
121	बरौंची	558.00	523(92)	P(1)	–(10+)	W	–(10+)	–(10+)	–(10+)
122	कुकरा	306.00	207(38)	–(–5)	–(10+)	W	–(10+)	–(5–10)	–(10+)
123	ककरी	463.00	419(57)	P(1)	–(10+)	W	–(10+)	–(5–10)	–(10+)
124	मानिकसरा	389.00	448(79)	P(1)	–(10+)	W, TK	–(10+)	–(5–10)	–(10+)
125	पहटसरा माल	217.00	249(53)	–(–5)	–(10+)	W	–(10+)	–(5–10)	–(10+)
126	खापा (जमठार)	377.00	268(53)	–(–5)	–(10+)	W	–(10+)	–(5–10)	–(10+)
127	किरहू पिपरिया मा.	139.62	205(39)	–(–5)	–(10+)	W	–(10+)	–(5–10)	–(10+)
128	छिदलिया मा	361 38	282(53)	–(–5)	–(10+)	W	–(10+)	Sunday	–(10+)
129	दुंगरिया (भारतीपुर)	215.70	212(39)	–(–5)	–(10+)	W	–(10+)	–(10+)	–(10+)
130	पोड़ी (मुल दोंगरी)	541.87	368(53)	–(–5)	–(10+)	W	–(10+)	–(10+)	–(10+)
131	मूलदोंगरी	351.27	309(47)	P(1)	–(10+)	W	–(10+)	–(10+)	–(10+)
132	सलैया (मनेरी)	250.91	310(49)	–(–5)	–(10+)	W	–(10+)	–(10+)	–(10+)
133	सांगवा	391.33	276(45)	–(–5)	–(10+)	W	–(10+)	–(10+)	–(10+)
134	मल्धा	443.54	395(72)	P(1), M(1)	–(10+)	W	–(10+)	–(10+)	–(10+)
135	किरहू पिपरिया मा.	167.94	..	वीरान	..	..	..	..	..
136	मनेपी मा. (सलोया)	230.27	229(37)	–(–5)	–(10+)	W	–(10+)	–(10+)	–(10+)
137	मनेरी सलैया	35.21	..	वीरान	..	..	..	..	..
138	भातीरपुर	263.45	467(75)	P(1)	–(10+)	W	–(10+)	–(10+)	–(10+)
139	छिवलिया रै.	23.88	..	वीरान	..	..	..	..	..
140	खनौरा चक	17.81	..	वीरान	..	..	..	..	..

Amenities and Land use

Niwas Tahsil

गाम तक पहुचने का मार्ग	निकटतम नगर एवं उसकी दूरी (कि. मी. में)	बिजली की सुविधा	मुख्य खाद्यान्न	भूमि उपयोग (अर्थात भूमि उपयोग की विभिन्न किस्मों के क्षेत्र हेक्टेयर में निकटतम दशमलव के दो स्थान तक) Land use (i.e. area under different types of Land use in hectares rounded up, to 2 decimal places.)					टिप्पणी धार्मिक ऐतिहासिक अथवा पुरातत्व महत्व के स्थलों सहित	गाम का नाम
				वन	साधनों से सिंचित	गैर सिंचित	खेती के लिये उपलब्ध बन्जर (गोचर और बागानों सहित)	खेती के लिये अनुपलब्ध		
Approach to village	Nearest town and distance (in kms)	Power supply	Staple food	Forest	Irrigated by source	Unirrigated	Culturable waste(including gauchar and groves)	Area not available for cultivation	Remarks including any place of religious, historical or archaeological interest	Name of Village
11	12	13	14	15	16	17	18	19	20	2
KR Jabalpur(47)	..	Wheat, Rice	126.00	..	374.00	18.00	40.00	..	Baronchi	
KR Jabalpur(49)	..	Wheat, Rice	84.00	..	167.00	1.00	54.00	..	Kukara	
KR Jabalpur(50)	..	Wheat, Rice	184.00	..	224.00	2.00	53.00	..	Kukari	
KR Jabalpur(48)	..	Wheat, Rice	41.00	..	313.00	9.00	26.00	..	Maniksara	
KR Jabalpur(50)	..	Wheat, Rice	42·00	..	156.00	2.00	17.00	..	Pahatsara Mal	
FP Jabalpur(32)	..	Wheat, Rice	98.00	..	210.00	5.00	64.00	..	Khapa (Jamthar)	
FP Mandla(110)	..	Wheat, Rice	0.81	..	81.34	32.78	24.69	..	Kirhu Pipariya Mal	
FP Mandla(95)	..	Wheat, Kodo	83.37	..	146.90	61.92	69.19	..	Chhiwaliya Mal	
FP Mandla(90)	..	Wheat, Rice	44.11	..	145.69	6.07	19.83	..	Dungariya (Bhartipur)	
FP Manda(95)	..	Wheat, Rice	12.14	..	214.08	78.10	237.55	..	Pondi (Mool Dongri)	
FP Mandla(90)	..	Wheat, Rice	11.33	..	171.59	59 89	108.46	..	Mooldongri	
FP Mandla(85)	..	Wheat, Rice	2.02	..	144.47	70.43	33.99	..	Salaiya (Maneri)	
FP Mandla(75)	..	Wheat, Rice	127.07	..	186.56	49.37	28.33	..	Sangwa	
FP Mandla(80)	..	Wheat, Rice	158.23	..	245.24	25.09	14.98	..	Maldha	
.. ..	..	..	.. Uninhabited		..	..	..	..	Kirhu Pipariya Mal.	
FP Mandla(75)	..	Wheat, Rice	43.30	..	146.50	21.85	18.62	..	Maneri Mal	
.. .. ..	..	..	.. Uninhabited		..	..	..	..	Maneri Ryt (Salaipa)	
FP Mandla(85)	..	Wheat, Rice	56.66	..	142.04	45.73	19.02	..	Bhartipur	
.. ..	..	..	.. Uninhabited		..	..	..	..	Chhiwaliya Ryt.	
.. ..	..	..	.. Uninhabited		..	..	..	..	Khanaura Chak	

स्थानीय कोड नम्बर	ग्राम का नाम	ग्राम का कुल क्षेत्रफल (हेक्टेयर में)	कुल जनसंख्या एवं परिवारों की संख्या	उपलब्ध जन-सुविधाएं (यदि ग्राम में सुविधाएं उपलब्ध नहीं है तो कालम में (–) डैश लगाया गया है और उसके बाद ही कोष्ठक में ग्राम से जितनी दूरी पर सुविधाएं उपलब्ध है मोट तौर पर वह दूरी इस प्रकार दर्ज की गई है –5 कि.मी., 5-10 कि.मी. या 10+कि.मी. Amenities available (if not available within the village, a dash (–) is shown in the column and next to it in brackets, the distance in broad ranges viz -5kms, 5-10kms. and 10+kms of the nearest place where the facility is available is given).						
Location code number	Name of Village	Total area of the village (in hectares)	Total population and number of households	शैक्षणिक Educational	चिकित्सा Medical	पीने का पानी Drinking water (Potable)	डाक और तार Post and Telegraph	बाजार/हाट का दिन/ के दिन यदि कोई हो Day or days of the market/ hat, if any	संचार व्यवस्था (बस स्टाप रेलवे-स्टेशन, जल-मार्ग) Communications (Bus-stop, railway station, water way.)
1	2	3	4	5	6	7	8	9	10
141	खनौरा माल.	298.00	321(48)	–(–5)	–(10+)	W	–(10+)	–(10+)	–(10+)
142	खान्ही	530.00	455(69)	P(1)	–(10+)	W	–(10+)	–(10+)	–(10+)
143	चरगाव (खनौरा)	156.00	167(30)	–(–5)	–(10+)	W	–(10+)	–(10+)	–(10+)
144	तिन्सई	205.00	347(56)	P(1)	–(10+)	W	–(10+)	–(10+)	–(10+)
145	भटा डुंगरिया माल.	109.00	305(50)	–(–5)	–(10+)	W	–(10+)	–(10+)	–(10+)
146	लालपुर खमहिं	429.00	391(70)	P(1)	(10+)	W	–(10+)	–(10+)	–(10+)
147	रेगा झोरी	306.00	237(46)	–(–5)	–(10+)	W	–(10+)	–(10+)	–(10+)
148	बरगाँव (खनौरा)	516.00	437(83)	P(1)	–(10+)	W, TK	–(10+)	–(10+)	–(10+)
149	भटा डुंगरिया	334.00	163(27)	–(–5)	–(10+)	W	–(10+)	–(10+)	–(10+)
105	पिंडरई मा. (सहजपुरी)	497.00	452(78)	P(1)	–(5–10)	W, R	–(–5)	–(5–10)	–(5–10)
151	सहजपुरी	428.00	300(61)	P(1)	–(5–10)	W R	–(–5)	–(5–10)	–(5–10)
152	भालीवाड़ा	214.00	220(40)	P(1)	–(5–10)	W	–(–5)	–(5–10)	–(5–10)
153	कुण्डा	380.00	307(55)	P(1)	–(5–10)	W	–(–5)	–(5–10)	–(5–10)
154	टाटीघाट	275.00	454(84)	P(1)	–(5–10)	W, R	–(–5)	–(–5)	–(–5)
155	पिंडरई (सोगवा)	150.00	41(7)	P(1)	–(5–10)	W, R	–(–5)	–(5–10)	–(–5)
156	पाडीवारा	253.00	527(90)	P(1)	(5–10)	W, R	–(–5)	–(5–10)	–(5–10)
157	चुटका	355.00	298(56)	(–5)	–(–5)	W	–(–5)	–(–5)	–(–5)
158	देहरा	596.00	551(111)	P(1)	–(–5)	W	–(–5)	–(–5)	–(–5)
159	पाठा	229.00	965(172)	P(1), M(1)	D(1)	W, HP	PO	Saturday	BS
160	समानापुर (देहरा)	302.00	318(57)	P(1)	–(–5)	W	–(–5)	–(–5)	–(–5)

Amenities and Land use

Niwas Tahsil

गाम तक पहुंचने का मार्ग	निकटतम नगर एवं उसकी दूरी (कि. मी. में)	बिजली की सुविधा	मुख्य खाद्यान्न	भूमि उपयोग (अर्थात भूमि उपयोग की विभिन्न किस्मों के क्षेत्र हेक्टेयर में निकटतम दशमलव के दो स्थान तक) Land use (i.e area under different types of Land use in hectares rounded up, to 2 decimal places.)					टिप्पणी धार्मिक ऐतिहासिक अथवा पुरातत्व महत्व के स्थलों सहित	गाम का नाम
				वन	साधनों से सिंचित	गैर सिंचित	खेती के लिये उपलब्ध बन्जर (गोचर और बाराबाहों सहित)	खेती के लिये अनुपलब्ध	Remarks including any place of	
Approach to village	Nearest town and distance (in kms)	Power supply	Staple food	Forest	Irrigated by source	Unirrigated	Culturable waste(including gauchar and groves)	Area not available for cultivation	religious, historical or archaeological interest	Name of Village
11	12	13	14	15	16	17	18	19	20	2
FP	Mandla (72)	..	Wheat, Rice	21.00	..	213.00	8.00	56.00	..	Khanaura Mal
FP	Mandla (75)	..	Wheat, Rice	7.00	..	327.00	36.00	160.00	..	Khamhi
FP	Mandla (75)	..	Wheat, Rice	35.00	..	103.00	3.00	15.00	..	Chargaon (Khanaura)
FP	Mandla (78)	..	Wheat, Rice	..	..	149.00	5.00	51.00	..	Tinsai
FP	Mandla (75)	..	Wheat, Rice	14.00	..	87.00	1.00	7.00	..	Bhata Dungariya Mal
FP	Mandla (72)	..	Wheat, Rice	103.00	..	230.00	21.00	75.00	..	Lalpur Khamhi
FP	Mandla (71)	..	Wheat, Rice	73.00	..	190.00	26.00	17.00	..	Renga jhori
FP	Mandla (78)	..	Wheat, Rice	91.00	..	328.00	13.00	84.00	..	Bargaon (Khinoura)
FP	Mandla (73)	..	Wheat, Rice	49.00	..	220.00	12.00	53.00	..	Bhata Dungariya
FP	Mandla (64)	..	Wheat, Rice	131.00	..	285.00	..	81.00	..	Pindrai Mal (Sahajpuri)
FP	Mandla (62)	..	Wheat, Rice	194.00	..	180.00	..	54.00	..	Sahajpuri
FP	Mandla (59)	..	Wheat, Rice	..	..	154.00	..	60.00	..	Bhaliwada
FP	Mandla (58)	..	Wheat, Rice	93.00	..	250.00	..	37.00	..	Kunda
FP	Mandla (58)	..	Wheat, Rice	26.00	..	179.00	..	70.00	..	Tatighat
FP	Mandla (64)	..	Wheat, Rice	51.00	..	84.00	..	15.00	..	Pindrai Ryt. (Songwa)
FP	Mandla (59)	..	Wheat. Rice	..	..	186.00	..	67.00	..	Pandiwara
FP	Mandla (55)	..	Wheat, Kodo	56 00	..	250.00	..	49.00	..	Chutka
FP	Mandla (54)	..	Rice, Wheat	174.00	..	380.00	..	42.00	..	Dehra
FP	Mandla (51)	..	Wheat, Rice	32.00	..	87.00	..	110.00	..	Patha
FP	Mandla (54)	..	Wheat, Rice	50.00	..	144.00	..	108.00	..	Samnapur (Dehra)

निवास तहसील

जन-सुविधायें एवं भूमि उपयोग

स्थानीय कोड नम्बर	ग्राम का नाम	ग्राम का कुल क्षेत्रफल (हेक्टेयर में)	कुल जनसंख्या एवं परिवारों की संख्या	उपलब्ध जन-सुविधाएं (यदि ग्राम में सुविधाएं उपलब्ध नहीं है तो कालम में (–) डैश लगाया गया है और उसके बाद ही कोष्ठक में ग्राम से जितनी दूरी पर सुविधाएं उपलब्ध है मोटे तौर पर वह दूरी इस प्रकार दर्ज की गई है –5 कि.मी., 5-10 कि.मी. या 10+कि.मी. Amenities available (if not available within the village, a dash (–) is shown in the column and next to it in brackets, the distance in broad ranges viz -5kms, 5-10kms and 10+kms of the nearest place where the facility is available is given).						
				शैक्षणिक	चिकित्सा	पीने का पानी	डाक और तार	बाजार/हाट का दिन/ के दिन यदि कोई हो	संचार व्यवस्था (बस स्टाप रेलवे-स्टेशन, बस-मार्ग)
Location code number	Name of Village	Total area of the village (in hectares)	Total population and number of households	Educational	Medical	Drinking water (Potable)	Post and Telegraph	Day or days of the market/ hat, if any	Communications (Bus-stop, railway station, water way.)
1	2	3	4	5	6	7	8	9	10
161	सिंगोधा	169.00	311(56)	–(–5)	–(–5)	W	–(–5)	–(–5)	–(–5)
162	खम्हरिया (झाझनगर)	441.00	603(114)	P(1)	–(5–10)	W,R	–(–5)	–(5–10)	–(–5)
163	धोटखेड़ा	376.00	414(76)	P(1),	–(10+)	W	–(–5)	–(–5)	–(–5)
164	चाटी (मानेगांव)	358.00	218(43)	–(–5)	–(10+)	W	–(–5)	–(–5)	–(–5)
165	झाझनगर	307.00	270(45)	–(–5)	–(10+)	W,R	–(–5)	–(–5)	–(–5)
166	मानेगांव	337.00	359(65)	P(1)	–(5–10)	W	–(–5)	–(–5)	–(–5)
167	मोहगांव (झाझनगर)	260.00	132(23)	–(–5)	–(10+)	W,R	–(–5)	–(–5)	–(–5)
168	महरबारा	392.00	286(45)	–(–5)	–(5–10)	W	–(10+)	–(5–10)	–(5–10)
169	किकरा माल.	123.00	280(49)	–(–5)	–(10+)	W	–(10+)	–(5–10)	–(5–10)
170	किकरा रै.	82.00	5(1)	–(–5)	–(10+)	W	–(10+)	–(5–10)	–(5–10)
171	देवगाँव मा. (बीजगाँव)	337.00	202(33)	–(–5)	–(5–10)	W,R	–(5–10)	–(5–10)	–(5–10)
172	देवगाव (देवहार)	143.00	109(20)	–(–5)	–(5–10)	W	–(5–10)	–(5–10)	–(–510)
173	देवहार	381.00	282(47)	P(1)	–(5–10)	W	–(5–10)	–(5–10)	–(5–10)
174	पिपरिया (खमरिया)	388.00	440(71)	P(1)	–(10+)	W,R	–(5–10)	–(5–10)	–(–5)
175	मानेगांव	446.00	489(83)	P(1)	–(5–10)	W	PO	–(5–10)	BS
176	किकरिया	258.00	231(39)	–(–5)	–(5–10)	W,HP	–(5–10)	–(5–10)	–(–5)
177	कम्हा	650.00	600(97)	P(1),M(1)	–(5–10)	W,HP	–(5–10)	–(5–10)	BS
178	चमरवाह	170.00	244(40)	P(1)	–(–5)	W,HP	–(–5)	–(–5)	–(–5)
179	भानपुर	324.00	540(89)	P(1)	–(–5)	W,R	–(–5)	–(5–10)	BS
180	मलारा	198.00	200(42)	–(–5)	–(–5)	W,HP,N	–(–5)	–(–5)	BS

Amenities and Land use

Niwas Tahsil

ग्राम तक पहुंचने का मार्ग	निकटतम नगर एवं उसकी दूरी (कि. मी. में)	बिजली की सुविधा	मुख्य खाद्यान्न	भूमि उपयोग (अर्थात भूमि उपयोग की विभिन्न किस्मों के क्षेत्र हेक्टेयर में निकटतम दशमलव के दो स्थान तक) Land use (i.e. area under different types of Land use in hectares rounded up, to 2 decimal places.)					टिप्पणी धार्मिक ऐतिहासिक अथवा पुरातत्व महत्व के स्थलों सहित	ग्राम का नाम
				वन	साधनों से सिंचित	गैर सिंचित	खेती के लिये उपलब्ध बन्जर (गोचर और चारागाहों सहित)	खेती के लिये अनुपलब्ध		
Approach to village	Nearest town and distance (in kms)	Power supply	Staple food	Forest	Irrigated by source	Unirrigated	Culturable waste(including gauchar and groves)	Area not available for cultivation	Remarks including any place of religious, historical or archaeological interest	Name of Village
11	12	13	14	15	16	17	18	19	20	2
KR	Mandla (50)	..	Wheat, Rice	3.00	..	142.00	2.00	22.00	..	Sigodha
FP	Mandla (47)	..	Wheat, Rice	63.00	..	294.00	21.00	63.00	..	Khamhariya (Jhajhnagar)
KR	Mandla (50)	..	Wheat, Rice	62.00	..	297.00	8.00	9.00	..	Ghon. Kheda
KR	Mandla (49)	..	Wheat, Rice	79.00	..	224.00	24.00	31.00	..	Chati (Manegaon)
KR	Mandla (47)	..	Wheat, Rice	56.00	..	204.00	27.00	20.00	,,	Jhajhnagar
KR	Mandla (45)	..	Wheat, Kodo	15.00	..	237.00	5.00	80.00	..	Manegaon
FP	Mandla (48)	..	Wheat, Kodo	54 00	..	157.00	19.00	30.00	..	Mohgaon (Jhajhnagar)
KR	Mandla (50)	..	Wheat, Kodo	21.00	..	280.00	18.00	73.00	..	Aharwara
KR	Mandla (45)	..	Wheat, Rice	8.00	..	92.00	7.00	16.00	..	Kikra Mal.
KR	Mandla (45)	..	Wheat Rice	..	..	47.00	8.00	27.00	..	Kikra Ryt
FP	Mandla(48)	..	Wheat, Rice	20.00	..	169.00	34.00	114.00	..	Deogaon Mal (Bijegaon)
FP	Mandla (48)	..	Wheat, Rice	15.00	..	94.00	20.00	14.00	..	Deogaon Ryt. (Deohar)
FP	Mandla (48)	..	Wheat, Rice	142.00	..	227.00	1.00	11.00	..	Deohar
FP	Mandla (46)	..	Wheat, Rice	76.00	..	237.00	29.00	46.00	..	Pipariya (Khamhariya)
KR	Mandla (49)	..	Wheat, Rice	..	..	400.00	11.00	35.00	..	Bijegaon Manegaon
KR	Mandla (37)	..	Wheat, Kodo	38.00	..	155.00	..	65.00	..	Kikariya
PR	Mandla (34)	..	Wheat, Rice	72.00	..	333.00	4.00	241.00	..	Kunmha
KR	Mandla (37)	..	Wheat, Rice	1.00	..	158.00	1.00	19.00	..	Chamarwah
KR	Mandla (43)	..	Wheat, Rice	23.00	..	243.00	..	58.00	..	Bhanpur
PR	Mandla (39)	..	Wheat, Rice	..	..	127.00	..	71.00	..	Malara

स्थानीय कोड नम्बर	ग्राम का नाम	ग्राम का कुल क्षेत्रफल (हेक्टेयर में)	कुल जनसंख्या एवं परिवारों की संख्या	उपलब्ध जन-सुविधाएं (यदि ग्राम में सुविधाएं उपलब्ध नहीं है तो कालम में (–) डैश लगाया गया है और उसके बाद ही कोष्ठक में ग्राम से जितनी दूरी पर सुविधाएं उपलब्ध है मोट तौर पर वह दूरी इस प्रकार दर्ज की गई है -5 कि.मी., 5-10 कि.मी. या 10+कि.मी. Amenities available (if not available within the village, a dash (–) is shown in the column and next to it in brackets, the distance in broad ranges viz -5kms, 5-10kms and 10+kms of the nearest place where the facility is available is given).					
				शैक्षणिक	चिकित्सा	पीने का पानी	डाक और तार	बाजार/हाट का दिन/ के दिन यदि कोई हो	संचार व्यवस्था (बस स्टाप रेलवे-स्टेशन, जल-मार्ग)
Location code number	Name of Village	Total area of the village (in hectares)	Total population and number of households	Educational	Medical	Drinking water (Potable)	Post and Telegraph	Day or days of the market/ hat, if any	Communications (Bus-stop, railway station, water way.)
1	2	3	4	5	6	7	8	9	10
181	मोहगांव उर्फ पदमी	423.00	815(142)	P(1)	–(–5)	W,HP,R	–(5–10)	–(–5)	BS
182	सिकोसी	360.00	270(43)	–(–5)	–(–5)	W,HP	–(–5)	–(–5)	–(–5)
183	गुजरसानी	532.00	621(108)	P(1)	–(5–10)	W,R	–(–5)	–(–5)	–(–5)
184	चिरी	166.00	335(62)	–(–5)	–(5–10)	R	–(5–10)	–(5–10)	–(–5)
185	बीजेगांव मावल	328.00	332(65)	P(1)	–(5–10)	W,N	–(5–10)	–(5–10)	–(–5)
186	भावल	238.00	326(61)	–(–5)	–(5–10)	W,N	–(–5)	–(–5)	–(–5)
187	लालीपुर	139.00	199(47)	–(–5)	–(5–10)	W,N	–(–5)	–(–5)	BS
188	सोढ़र	119.00	302(61)	–(–5)	–(5–10)	W,R	–(5–10)	–(5–10)	–(–5)
189	हरा टीकुर	449.00	540(103)	P(1)	–(5–10)	W,R	–(5–10)	–(5–10)	–(–5)
190	सहेजनी	371.00	176(25)	–(–5)	–(–5)	W	–(–5)	–(–5)	–(–5)
191	चिरई डोंगरी	448.00	836(156)	P(1)	–(–5)	W,R	PO	–(–5)	–(–5)
192	गढार	313.00	368(63)	P(1)	–(–5)	W	–(–5)	–(–5)	–(–5)
193	हनीमटा	140.00	147(30)	–(5–10)	–(5–10)	W	–(5–10)	–(5–10)	–(5–10)
194	कोंडरा	294.00	737(138)	–(–5)	–(5–10)	W	–(–5)	–(–5)	–(–5)
195	बरबसपुर बम्हनी	207.00	237(53)	–(–5)	–(5–10)	W	–(–5)	–(–5)	–(–5)
196	बम्हनी परतला	242 00	493(99)	P(1)	–(5–10)	W,R	PO	Saturday	–(–5)
197	परतला	494,00	452(95)	P(1)	–(5–10)	W	–(–5)	–(–5)	–(5–10)
198	डुंगरिया चटरा	249.00	107(18)	–(–5)	–(10+)	W	–(–5)	–(–5)	–(5–10)
199	चटरा	161.00	109(14)	–(–5)	–(10+)	W,HP	–(–5)	–(–5)	–(5–10)
200	साल्हेपानी डोभी	212.00	204(38)	–(–5)	–(10+)	W	–(–5)	–(–5)	–(5–10)

Amenities and Land use

Niwas Tahsil

ग्राम तक पहुंचने का मार्ग	निकटतम नगर एवं उसकी दूरी (कि मी.में)	बिजली की सुविधा	मुख्य खाद्यान्न	भूमि उपयोग (अर्थात भूमि उपयोग की विभिन्न किस्मों के क्षेत्र हेक्टेयर में निकटतम दशमलव के दो स्थान तक) Land use (i.e area under different types of Land use in hectares rounded up, to 2 decimal places.)					टिप्पणी धार्मिक ऐतिहासिक अथवा पुरातत्व महत्व के स्थलों सहित	ग्राम का नाम
				वन	साधनों से सिंचित	गैर सिंचित	खेती के लिये उपलब्ध बन्जर (गोचर और बागाहों सहित)	खेती के लिये अनुपलब्ध		
Approach to village	Nearest town and distance (in kms)	Power supply	Staple food	Forest	Irrigated by source	Unirrigated	Culturable waste(including gauchar and groves)	Area not available for cultivation	Remarks including any place of religious, historical or archaeological interest	Name of Village
11	12	13	14	15	16	17	18	19	20	2
PR	Mandla (38)	..	Wheat, Rice	..	..	208.00	..	215.	..	Mohagaon alias Padmi
KR	Mandla (42)	..	Wheat, Rice	73.00	..	253.00	4.00	30.00	..	Sikosi
KR	Mandla (34)	..	Wheat, Rice	27.00	..	284.00	..	221.00	..	Gujar Sani
PR	Mandla (31)	..	Wheat, Rice	49.00	..	100.00	1.00	16.00	..	Chiri
PR	Mannla (33)	..	Wheat, Rice	1 00	..	238.00	..	89.00	..	Bejegaon (Bhabal)
KR	Mandla (31)	..	Kodo, Kutki	52.00	2.00	158.00	2.00	24.00	..	Bhawal
PR	Mandla (30)	..	Wheat, Rice	46.00	..	77.00	3.00	13.00	..	Lalipur
PR	Mandla (32)	..	Wheat, Rice	2.00	..	92.00	.	25.00	..	Sodhar
PR	Mandla (34)	..	Wheat, Rice	1.00	1.00	293.00	5.00	149.00	..	Harra Tikur
KR	Mandla (26)	..	Wheat, Rice	50.00	..	134.00	5.00	182.00	..	Sahjani
PR	Mandla (25)	..	Wheat, Rice	143.00	..	207.00	24.00	74.00	..	Chirai Dongri
KR	Mandla (26)	..	Wheat, Rice	19.00	..	200.00	5.00	89.00	..	Gadhar
KR	Mandla (31)	..	Wheat, Rice	49.00	..	79.00	2 00	10.00	..	Hanimatta
PR	Mandla (32)	..	Wheat, Rice	77.00	..	130.00	64.00	23.00	..	Kodara
KR	Mandla (32)	..	Wheat, Rice	74.00	..	126.00	1.00	6.00	..	Barbaspur Bamhani
KR	Mandla (34)	..	Wheat, Rice	10.00	..	212.00	1.00	17.00	..	Bamhani (Partala)
KR	Mandla (36)	..	Wheat, Rice	181.00	..	275.00	10.00	27.00	..	Partala
KR	Mandla (37)	..	Wheat, Rice	107.30	..	126.00	1.00	15.00	..	Dungariya (Chatra)
KR	Mandla (38)	..	Wheat, Rice	32.00	..	99.00	1.00	29.00	..	Chatra
KR	Mandla (39)	..	Wheat, Rice	48.00	..	157.00	..	7.00	..	Salhepani (Dobhi)

स्थानीय कोड नम्बर	ग्राम का नाम	ग्राम का कुल क्षेत्रफल (हेक्टेयर में)	कुल जनसंख्या एवं परिवारों की संख्या	उपलब्ध जन-सुविधाएं (यदि ग्राम में सुविधाएं उपलब्ध नहीं है तो कालम में (–) डैश लगाया गया है और उसके बाद ही कोष्ठक में ग्राम से जितनी दूरी पर सुविधाएं उपलब्ध है मोट तौर पर वह दूरी इस प्रकार दर्ज की गई है –5 कि.मी., 5-10 कि.मी. या 10+कि.मी. Amenities available (if not available within the village, a dash (–) is shown in the column and next to it in brackets, the distance in broad ranges viz -5kms, 5-10kms and 10+kms of the nearest place where the facility is available is given).						
				शैक्षणिक	चिकित्सा	पीने का पानी	डाक और तार	बाजार/हाट का दिन/ के दिन यदि कोई हो	संचार व्यवस्था (बस स्टाप रेलवे–स्टेशन, जल-मार्ग)
Location code number	Name of Village	Total area of the village (in hectares)	Total population and number of households	Educational	Medical	Drinking water (Potable)	Post and Telegraph	Day or days of the market/ hat, if any	Communications (Bus-stop, railway station, water way.)
1	2	3	4	5	6	7	8	9	10
201	डौभी (साल्हेपानी)	210.00	351(68)	P(1)	–(10+)	W	–(5–10)	–(5–10)	–(–5)
202	तरबानी (डोभी)	187.00	388(62)	–(–5)	–(5–10)	W	–(5–10)	–(5–10)	–(5–10)
203	अमदरा	248.00	676(121)	P(1)	–(5–10)	W,R	–(5–10)	–(5–10)	–(5–10)
204	मझगांव मैली	628.00	858(156)	P(1)	–(5–10)	W,R	–(5–10)	–(5–10)	–(5–10)
205	कुई रै.	216.00	128(22)	P(1)	–(5–10)	W,R	–(5–10)	–(5–10)	–(5–10)
206	कुई माल.	127.00	145(32)	P(1)	–(5–10)	W,R	–(5–10)	–(5–10)	–(5–10)
207	खम्हरिया (बीजेगाँव)	275.00	274(41)	P(1)	–(5–10)	W	–(5–10)	–(5–10)	–(5–10)
208	बीजेगाँव (खम्हरिया)	229.00	235(35)	P(1)	–(5–10)	R	–(5–10)	–(5–10)	–(5–10)
209	अमदरी	253.00	..	..	वीरान	..	..	..	..
210	सिंघनपुरी (तिलगाँव)	197.00	226(40)	P(1)	–(–5)	W,R	–(5–10)	–(5–10)	–(5–10)
211	तिलगांव	190.00	215(38)	–(–5)	–(–5)	W	–(–5)	–(–5)	–(–5)
212	चन्देहरा	571.00	768(133)	P(1)	–5–10)	W	–(5–10)	–(5–10)	–(5–10)
213	मैली पटहरा	410.00	570(113)	–P(1)	–(–5)	W,R	–(–5)	–(–5)	–(–5)
214	देवरी (खैरी)	560.00	436(80)	–(–5)	–(–5)	W	–(–5)	–(–5)	–(–5)
215	बोरिया रै.	297.00	289(56)	–(–5)	–(–5)	W	–(–5)	–(–5)	–(–5)
216	पड़रिया उर्फ नारायणगंज	329.00	1,437(275)	P(1),M(1) PUC(1)	HC(1)	W,HP,R,N	PO,Phone	Wednesday	BS
217	खैरी	189.00	1,595(314)	P(1)	–(5–10)	W,HP	–(5–10)	–(5–10)	–(5–10)
218	चरगांव (कुडामेली)	370.00	542(94)	P(1)	–(5–10)	W	–(5–10)	–(5–10)	–(5–10)
219	कुडामेली	679.00	659(123)	P(1)	–(–5)	W,HP	–(–5)	–(–5)	BS
220	टिकरिया (नारायणगंज)	283.00	370(71)	P(1)	–(–5)	W,HP	–(–5)	–(–5)	BS

Amenities and Land use

Niwas Tahsil

ग्राम तक पहुंचने का मार्ग	निकटतम नगर एवं उसकी दूरी (कि. मी. में)	बिजली की सुविधा	मुख्य खाद्यान्न	भूमि उपयोग (अर्थात भूमि उपयोग की विभिन्न किस्मों के क्षेत्र हेक्टेयर में निकटतम दशमलव के दो स्थान तक) Land use (i.e area under different types of Land use in hectares roundcd up, to 2 decimal places.)					टिप्पणी धार्मिक ऐतिहासिक अथवा पुरातत्व महत्व के स्थलों सहित	ग्राम का नाम
				वन	साधनों से सिंचित	गैर सिंचित	खेती के लिये उपलब्ध बन्जर (गोचर और बाराग्राहों सहित)	खेती के लिये अनुपलब्ध	Remarks including any place of	
Approach to village	Nearest town and distance (in kms)	Power supply	Staple food	Forest	Irrigated by source	Unirrigated	Culturable waste(including gauchar and groves)	Area not available for cultivation	religious, historical or archaeological interest	Name of Village
11	12	13	14	15	16	17	18	19	20	2
KR	Mandla (37)	..	Wheat, Rice	9.00	..	176.00	9.00	16.00	..	Dobhi (Salhepani)
KR	Mandla (38)	..	Wheat, Rice	12.00	..	165.00	3.00	7.00	..	Tarbani (Dobhi)
KR	Mandla (48)	..	Wheat, Rice	5.00	..	187.00	9.00	47.00	..	Amdara
KR	Mandla (45)	..	Wheat, Rice	69.00	..	476.00	27.00	56.00	..	Majhgaon Maili
KR	Mandla (49)	..	Wheat, Rice	..	..	113.00	..	103.00	..	Kui Ryt.
KR	Mandla (50)	..	Wheat, Rice	33.00	..	92.00	1.00	1.00	..	Kui Mal.
KR	Mandla (47)	..	Wheat, Rice	71.00	..	181.00	5.00	18.00	..	Khamhariya (Bijegaon)
KR	Mandla (47)	..	Wheat, Rice	54.00	..	117.00	4.00	54.00	..	Bijegaon (Khamhariya)
..	..	..	..	..	..	Uninhabited	..	..	..	Amdarai
KR	Mandla (45)	ED	Wheat, Rice	13.00	..	152.00	10.00	22.00	..	Singhanpuri (Tilgaon)
KR	Mandla (44)	ED	Wheat, Rice	25.00	..	134.00	16.00	15.00	..	Tilgaon
KR	Mandla (44)	..	Wheat, Rice	128.00	..	393.00	25.00	25.00	..	Chandehara
KR	Mandla (43)	..	Wheat, Rice	13.00	5.00	297.00	23.00	72.00	..	Maili Pathara
KR	Mandla (43)	..	Wheat, Rice	77.00	..	294.00	32.00	157.00	..	Deori (Kheri)
KR	Mandla (42)	..	Wheat, Rice	38.00	..	244.00	2.00	13.00	..	Boriya Ryt.
PR	Mandla (39)	EA	Wheat, Rice	34.00	..	226.00	37.00	32.89	N(50),M(1), C(1),T(1)	Padariya alias Narayangaon
KR	Mandla (39)	..	Wheat, Rice	3.00	..	136.00	13.00	37.00	N(20), M(1)	Khairi
KR	Mandla (45)	..	Wheat, Rice	73.00	..	246.00	24.00	27.00	..	Chargaon
PR	Mandla (44)	..	Wheat Rice	79.00	..	363.00	63.00	174.00	..	Kudamaili
PR	Mandla (43)	..	Wheat, Rice	40.00	..	214.00	16.00	13.00	..	Tikariya (Narayanganj)

स्थानीय कोड नम्बर	ग्राम का नाम	ग्राम का कुल क्षेत्रफल (हेक्टेयर में)	कुल जनसंख्या एवं परिवारों की संख्या	उपलब्ध जन-सुविधाएं (यदि ग्राम में सुविधाएं उपलब्ध नहीं है तो कालम में (–) डैश लगाया गया है और उसके बाद ही कोष्ठक में ग्राम से जितनी दूरी पर सुविधाएं उपलब्ध है मोट तौर पर वह दूरी इस प्रकार दर्ज की गई है –5 कि.मी., 5-10 कि.मी. या 10+कि.मी. Amenities available (if not available within the village, a dash (–) is shown in the column and next to it in brackets, the distance in broad ranges viz -5kms, 5-10kms. and 10+kms of the nearest place where the facility is available is given).					
Location code number	Name of Village	Total area of the village (in hectares)	Total population and number of households	शैक्षणिक Educational	चिकित्सा Medical	पीने का पानी Drinking water (Potable)	डाक और तार Post and Telegraph	बाजार/हाट का दिन/के दिन यदि कोई हो Day or days of the market/hat, if any	संचार व्यवस्था (बस स्टाप रेलवे-स्टेशन, जल-मार्ग) Communications (Bus-stop, railway station, water way.)
1	2	3	4	5	6	7	8	9	10
221	पटेहरा	165.00	700(127)	–(–5)	–(–5)	W, HP	–(–5)	–(–5)	–(–5)
222	कवाड़ी	169.00	345(50)	P(1)	–(5–10)	W, R	–(10+)	–(10+)	–(10+)
223	कूबरी खुर्द	232.00	145(22)	–(–5)	–(–5)	R	–(5–10)	–(5–10)	–(5–10)
224	कूबरी कला	481.00	458(89)	P(1)	–(–5)	W	–(5–10)	–(5–10)	–(5–10)
225	कोंडर उर्फ चौकी	304.00	590(114)	P(1)	D(1)	W, HP	–(5–10)	–(5–10)	–(5–10)
226	ग्वारा (माडोगढ़)	225.00	285(46)	–(–5)	–(5–10)	W	–(10+)	–(10+)	–(10+)
227	माडोगढ़	491.00	662(118)	P(1)	–(–5)	W, HP	–(10+)	–(10+)	–(5–10)
228	मलौया गुवारा	320.00	391(69)	–(–5)	–(5–10)	W, R	–(10+)	–(10+)	–(10+)
229	घुघरी (सिंघनपुरी)	311.00	347(70)	–(–5)	–(5–10)	W, N	–(5–10)	–(5–10)	–(5–10)
230	बनार	461.00	615(100)	P(1)	–(–5)	W, N	–(–5)	–(–5)	–(–5)
231	मल्धा	183.00	181(39)	–(–5)	–(5–10)	W, N	–(5–10)	–(5–10)	–(5–10)
232	साहा	368.00	323(59)	P(1)	–(10+)	W, N	–(10+)	–(10+)	–(10+)
233	सिंघनपुरी	337.00	319(56)	P(1)	–(5–10)	W, N	–(5–10)	–(5–10)	–(5–10)
234	सुखराम	381.00	356(68)	P(1)	–(5–10)	W	–(5–10)	–(5–10)	–(5–10)
235	जरहाडीह	258.00	148(28)	–(–5)	–(5–10)	W, N	–(5–10)	–(5–10)	–(5–10)
237	ड़ाला खापा	445.00	591(110)	P(1)	–(5–10)	W	–(5–10)	–(5–10)	–(5–10)
236	पथरी	261.00	245(49)	–(–5)	–(5–10)	W	–(5–10)	–(5–10)	–(5–10)
238	बरबटी	564.00	538(83)	P(1)	–(5–10)	W	–(5–10)	–(5–10)	–(5–10)
239	मल्ठार	602.00	571(99)	P(1)	–(5–10)	W	–(5–10)	–(5–10)	–(5–10)
240	गाड़ा देवरी माल.	129.00	199(35)	–(–5)	–(–5)	W, N	–(–5)	–(–5)	–(–5)

Amenities and Land use **Niwas Tahsil**

गाम तक पहुचने का मार्ग	निकटतम नगर एवं उसकी दूरी (कि. मी. में)	बिजली की सुविधा	मुख्य खाद्यान्न	भूमि उपयोग (अर्थात भूमि उपयोग की विभिन्न किस्मों के क्षेत्र हेक्टेयर में निकटतम दशमलव के दो स्थान तक) Land use (i.e area under different types of Land use in hectares rounded up, to 2 decimal places.)					टिप्पणी धार्मिक ऐतिहासिक अथवा पुरातत्व महत्व के स्थलों सहित	गाम का नाम
				वन	साधनों से सिंचित	गैर सिंचित	खेती के लिये उपलब्ध बन्जर (गोचर और बाराग्राहों सहित)	खेती के लिये अनुपलब्ध		
Approach to village	Nearest town and distance (in kms)	Power supply	Staple food	Forest	Irrigated by source	Unirrigated	Culturable waste(including gauchar and groves)	Area not available for cultivation	Remarks including any place of religious, historical or archaeological interest	Name of Village
11	12	13	14	15	16	17	18	19	20	2
KR	Mandla(42)	ED	Wheat, Rice	42.00	..	117.00	1.00	5.00	..	Patehara
PR	Mandla(56)	..	Wheat, Rice	..	..	132.00	7.00	30.00	..	Kachhari
KR	Mandla(47)	..	Wheat, Rice	17.00	..	176.00	14.00	25.00	..	Kubri Khurd
KR	Mandla(48)	..	Wheat, Rice	..	..	3_4 00	27.00	130.00	..	Kubri Kalan
KR	Mandla(46)	ED, EAg	Wheat, Rice	15.00	..	245.00	4.00	40.00	..	Kodar alias cauki)
KR	Mandla(50)	..	Wheat, Rice	8.00	..	188.00	3.00	26.00	..	Gwara (Madogarh)
KR	Mandla(53)	..	Wheat, Rice	..	..	374.00	3.00	114.00	..	Madogarh
KR	Mandla(49)	..	Wheat, Rice	25.00	..	238.00	4.00	53.00	..	Salaiya Guwara
KR	Mandla(54)	..	Wheat, Kodo	82.00	..	210.00	9.00	10.00	..	Ghughari (Singhanpuri)
KR	Mandla(48)	..	Wheat, Rice	75.00	..	367.00	1.00	18.00	..	Banar
KR	Mandla(49)	..	Wheat, Rice	1.00	..	114.00	1.00	67.00	..	Maldha
KR	Mandla(56)	..	Wheat, Rice	11.00	..	283.00	7.00	67.00	..	Saha
KR	Mandla(52)	..	Wheat, Rice	59.00	..	224.00	11.00	43.00	..	Singhanpuri (Ghughari)
KR	Mandla(49)	..	Wheat, Rice	83.00	..	276.00	14.00	8.00	..	Sukhram
KR	Mandla(50)	..	Wheat, Rice	139.00	..	106.00	2.00	11.00	..	Jarhadih
KR	Mandla(51)	..	Wheat, Rice	53.00	..	334.00	13.00	45.00	..	Dala Khapa
KR	Mandla(48)	..	Wheat, Rice	53 00	..	178.00	28.00	2.00	..	Pathari
KR	Mandla(48)	..	Wheat, Rice	106.00	..	413.00	18.00	27.00	..	Barpati
KR	Mandla(44)	..	Wheat, Rice	22.00	..	415.00	5.00	160.00	..	Malthar
KR	Mandla(47)	..	Wheat, Rice	3.00	..	123.00	1.00	2 00	..	Gadadeori Mal.

स्थानीय कोड नम्बर	ग्राम का नाम	ग्राम का कुल क्षेत्रफल (हेक्टेयर में)	कुल जनसंख्या एवं परिवारों की संख्या	उपलब्ध जन-सुविधाएं (यदि ग्राम में सुविधाएं उपलब्ध नहीं है तो कालम में (–) डैश लगाया गया है और उसके बाद ही कोष्ठक में ग्राम से जितनी दूरी पर सुविधाएं उपलब्ध है मोटे तौर पर वह दूरी इस प्रकार दर्ज की गई है -5 कि.मी., 5-10 कि.मी. या 10+कि.मी. Amenities available (if not available within the village, a dash (–) is shown in the column and next to it in brackets, the distance in broad ranges viz -5kms, 5-10kms. and 10+kms of the nearest place where the facility is available is given).						
				शैक्षणिक	चिकित्सा	पीने का पानी	डाक और तार	बाजार/हाट का दिन/ के दिन यदि कोई हो	संचार व्यवस्था (बस स्टाप रेलवे-स्टेशन, जल-मार्ग)
Location code number	Name of Village	Total area of the village (in hectares)	Total population and number of households	Educational	Medical	Drinking water (Potable)	Post and Telegraph	Day or days of the market/ hat, if any	Communications (Bus-stop, railway station, water way.)
1	2	3	4	5	6	7	8	9	10
241	गाडादेवरी रै.	103.00	122(24)	–(–5)	–(–5)	W,N	–(–5)	–(–5)	–(–5)
242	मझगाव बनार	337.00	499(87)	–(–5)	–(–5)	W,HP	–(–5)	–(–5)	–(–5)
243	खिन्हा रै.	408.00	464(82)	P(1)	–(–5)	W,HP	–(–5)	–(–5)	–(–5)
244	सिमरिया रै.	252.00	278(44)	–(–5)	–(–5)	W,N	–(–5)	–(–5)	–(–5)
245	दरगढ़	304.00	430(77)	P(1)	–(–5)	W,N	–(–5)	–(–5)	–(–5)
246	बवलिया मा.	443.00	381(70)	–(–5)	–(–5)	W,N	–(–5)	–(–5)	–(–5)
247	देवरी कला (बावलिया)	455.00	1,024(203)	P(1)	D(1)	W,HP	PO	Thursday	BS
248	पड़रिया मा.	309.00	325(74)	–(–5)	–(5–10)	W,TK	–(10+)	–(–5)	–(10+)
249	मुरलापानी (नैझर)	509.00	566(103)	P(1)	–(5–10)	W,TK	–(10+)	–(–5)	–(5–10)
250	कापा नर्मदा नदी	758.00	713(141)	P(1)	–(5–10)	W,R	–(10+)	–(–5)	–(10+)
251	चकदेही रै.	524.00	809(156)	P(1)	–(10+)	W,R	–(10+)	–(5–10)	–(10+)
252	नैझर	541.00	491(93)	P(1)	–(5–10)	W,TK	–(10+)	–(–5)	(10+)
253	पोड़ी (नैझर)	196.00	178(35)	–(–5)	–(5–10)	W	–(5–10)	–(5–10)	–(5–10)
254	पोडी माल	99.00	10(2)	–(–5)	–(5–10)	W	–(5–10)	–(–5)	–(5–10)
255	पड़री तलाई	328.00	354(81)	P(1)	–(5–10)	W	–(5–10)	–(5–10)	–(5–10)
256	फड़की रै.	530.00	325(65)	P(1)	–(10+)	W,TK	–(5–10)	–(5–10)	–(5–10)
257	सिवनी ब्लाक रै.	68.00	..	..	..	..	.	..	..
258	सिवनी माल	321.00	421(75)	P(1)	–(10+)	R	–(10+)	–(–5)	(10+)
259	फड़की माल	762.00	304(54)	–(–5)	–(10+)	N	–(10+)	–(–5)	–(10+)
260	मुकाम खुर्द	389.00	602(119)	P(1)	–(10+)	W,TK	–(10+)	–(–5)	–(–5)

Amenities and Land use

Niwas Tahsil

ग्राम तक पहुंचने का मार्ग	निकटतम नगर एवं उसकी दूरी (कि. मी. में)	बिजली की सुविधा	मुख्य खाद्यान्न	भूमि उपयोग (अर्थात भूमि उपयोग की विभिन्न किस्मों के क्षेत्र हेक्टेयर में निकटतम दशमलव के दो स्थान तक) Land use (i.e area under different types of Land use in hectares rounded up, to 2 decimal places.)					टिप्पणी धार्मिक ऐतिहासिक अथवा पुरातत्व महत्व के स्थलों सहित	ग्राम का नाम
				वन	साधनों से सिंचित	गैर सिंचित	खेती के लिये उपलब्ध बन्जर (गोचर और बारागाहों सहित)	खेती के लिये अनुपलब्ध		
Approach to village	Nearest town and distance (in kms)	Power supply	Staple food	Forest	Irrigated by source	Unirrigated	Culturable waste(including gauchar and groves)	Area not available for cultivation	Remarks including any place of religious, historical or archaeological interest	Name of Village
11	12	13	14	15	16	17	18	19	20	2
KR	Mandla(47)	..	Wheat, Rice	4.00	..	87.00	1.00	11.00	..	Gadadeori Ryt.
KR	Mandla(46)	..	Wheat, Rice	35.00	..	290.00	1.00	11.00	..	Majhgaon Banar
KR	Mandla(46)	..	Wheat, Rice	..	..	381.00	8.00	19.00	..	Khinha Ryt.
KR	Mandla(46)	..	Wheat, Rice	1.00	..	227.00	9.00	15.00	..	Simariya Ryt.
KR	Mandla(47)	..	Wheat, Rice	..	..	201.00	6.00	97 00	..	Dargarh
PR	Mandla(46)	..	Wheat, Rice	42.00	..	280.00	19.00	102.00	..	Babaliya Mal.
KR	Mandla(44)	..	Wheat, Rice	..	..	367.00	55.00	33.00	..	Deori Kalan Mal. (Babaliya)
KR	Mandla(58)	..	Kodo, Kutki	29.00	..	255.00	7.00	18.00	..	Padriya Mal Chhapra
KR	Mandla(60)	..	Rice, Kodo	84.00	..	366.00	23.00	36.00	..	Murlapani (Naijhar)
KR	Mandla(65)	..	Kodo, Rice	109.00	..	392.00	34 00	223 00	..	Kapa Mal Narmada Nadi
KR	Mandla(70)	..	Wheat, Rice	6.00	..	408.00	3.00	107.00	..	Chakdehi Ryt.
KR	Mandla(60)	..	Kodo, Kutki	51.00	..	328.00	2.00	160 00	..	Naijhar
KR	Mandla(57)	..	Kodo, Kutki	66.00	..	114.00	3.00	13 00	..	Pondi Ryt Naijhar
KR	Mandla(59)	..	Rice, Kodo	20.00	..	77.00	..	2.00	..	Pondi Mal
KR	Mandla(60)	..	Rice, Kodo	16.00	..	276.00	18.00	18.00	..	Padritalai
KR	Mandla(64)	..	Rice, Kodo	118.00	..	193.00	7.00	212.00	..	Phadki Ryt.
..	..	..	..	..	..	Uninhabited	..	..	..	Seoni Block Ryt.
KR	Mandla(58)	..	Wheat, Jowar	..	..	101.00	1.00	227 00	..	Seoni Mal.
KR	Mandla(58)	..	Wheat, Jowar	22 00	..	194.00	114.00	432.00	..	Fadki Mal.
KR	Mandla(50)	..	Wheat, Jowar	..	..	276.00	15.00	98.00	..	Mukas Khurd

स्थानीय कोड नम्बर	ग्राम का नाम	ग्राम का कुल क्षेत्रफल (हेक्टेयर में)	कुल जनसंख्या एवं परिवारों की संख्या	उपलब्ध जन-सुविधाएं (यदि ग्राम में सुविधाएं उपलब्ध नहीं है तो कालम में (–) डैश लगाया गया है और उसके बाद ही कोष्ठक में ग्राम से जितनी दूरी पर सुविधाएं उपलब्ध है मोट तौर पर वह दूरी इस प्रकार दर्ज की गई है –5 कि.मी., 5-10 कि.मी. या 10+कि.मी. Amenities available (if not available within the village, a dash (–) is shown in the column and next to it in brackets, the distance in broad ranges viz -5kms, 5-10kms. and 10+kms of the nearest place where the facility is available is given).						
				शैक्षणिक	चिकित्सा	पीने का पानी	डाक और तार	बाजार/हाट का दिन/ के दिन यदि कोई हो	संचार व्यवस्था (बस स्टाप रेलवे-स्टेशन, जल-मार्ग)
Location code number	Name of Village	Total area of the village (in hectares)	Total population and number of households	Educational	Medical	Drinking water (Potable)	Post and Telegraph	Day or days of the market (hat, if any	Communications (Bus-stop, railway station, water way.)
1	2	3	4	5	6	7	8	9	10
261	छपरा रै. (मुकास)	590.00	1,026(246)	P(1)	–(10+)	W,TK	–(–5)	Sunday	–(–5)
262	देवडोंगरी	318.00	250(56)	–(–5)	–(5–10)	W,TK	–(–5)	–(–5)	–(10+)
263	जुझारी	287.00	330(78)	P(1)	–(10+)	W	–(5–10)	–(5–10)	–(5–10)
264	मलखनपानी	170.00	156(31)	–(–5)	–(10+)	W	–(5–10)	–(5–10)	–(5–10)
265	ददरगांव	363.00	446(83)	P(1)	–(10+)	W	–(5–10)	–(5–10)	–(5–10)
266	भैसवाही खिन्हा	128.00	214(35)	–(–5)	–(10+)	W,TK	–(5–10)	–(–5)	–(5–10)
267	जेबरा खिन्हा	482.00	499(95)	P(1)	–(10+)	W,TK	–(–5)	–(–5)	–(–5)
268	मुकास कला	551.00	553(100)	P(1)	–(10+)	W,TK	–(5–10)	–(5–10)	–(5–10)
269	महरा सिवनी	316.00	576(110)	P(1)	–(10+)	W,TK	–(–5)	–(–5)	–(–5)
270	खम्हरिया मा.	298.00	404(78)	P(1)	–(5–10)	W,TK	–(5–10)	–(–5)	–(–5)
271	खम्हरिया रै. (कोहरी)	190.00	136(27)	–(–5)	–(5–10)	–(–5)	–(10+)	–(5–10)	–(5–10)
272	कोहरी	285.00	354(72)	P(1)	–(5–10)	W	–(5–10)	–(5–10)	–(5–10)
273	सरसवाही (मेंहरा सिवनी)	253.00	388(84)	P(1)	–(5–10)	W	–(–5)	–(–5)	–(–5)
274	मुड़झौर	371.00	234(47)	–(–5)	–(10+)	W,TK	(5–10)	–(5–10)	–(5–10)
275	पिपरिया (सिघपुर)	494.00	1,078(224)	P(2),M(2)	–(5–10)	W,TK	–(5–10)	Saturday	–(5–10)
276	खुदरी रै.	497.00	395(71)	–(–5)	–(5–10)	W,N	–(–5)	–(–5)	–(–5)
277	समैया रमपुरी	405.00	434(84)	P(1)	–(5–10)	W,N	–(–5)	–(–5)	–(–5)
278	सिघपुर	420.00	487(99)	P(1)	–(5–10)	W,N	–(–5)	–(–5)	–(–5)
279	पाठा देवगांव	668.00	613(122)	P(1)	–(–5)	W,N	–(–5)	–(–5)	–(–5)
280	पायलीबाहुर	888.00	846(158)	P(2)	–(–5)	W,N	–(–5)	–(–5)	–(–5)

Amenities and Land use

Niwas Tahsil

ग्राम तक पहुचने का मार्ग	निकटतम नगर एवं उसकी दूरी (कि. मी. में)	बिजली की सुविधा	मुख्य खाद्यान्न	भूमि उपयोग (अर्थात भूमि उपयोग की विभिन्न किस्मों के क्षेत्र हेक्टेयर में निकटतम दशमलव के दो स्थान तक) Land use (i.e area under different types of Land use in hectares rounded up, to 2 decimal places.)					टिप्पणी धार्मिक ऐतिहासिक अथवा पुरातत्व महत्व के स्थलों सहित	ग्राम का नाम
				वन	साधनों से सिंचित	गैर सिंचित	खेती के लिये उपलब्ध बन्जर (गोचर और बागाहों सहित)	खेती के लिये अनुपलब्ध		
Approach to village	Nearest town and distance (in kms)	Power supply	Staple food	Forest	Irrigated by source	Unirrigated	Culturable waste(including gauchar and groves)	Area not available for cultivation	Remarks including any place of religious, historical or archaeological interest	Name of Village
11	12	13	14	15	16	17	18	19	20	2
KR	Mandla(53)	..	Rice, Kodo	13.00	..	348.00	13.00	216.00	..	Chhapra Ryt (Mukas)
PR	Mandla(56)	..	Rice, Kodo	1 00	..	251.00	1.00	65.00	..	Deodongri
PR	Mandla(61)	..	Rice, Kodo	33.00	..	213.00	14.00	27.00	..	Jujhari
KR	Mandla(58)	..	Wheat, Kodo	34.00	..	130.00	2.00	4.00	..	Malkhanpani
KR	Mandla(55)	..	Rice, Kodo	57.00	..	298.00	4.00	4.00	..	Dadargaon
KR	Mandla(55)	..	Rice, Kodo	21.00	..	99.00	1 00	7.00	..	Bhaiswahi Khinha
KR	Mandla(53)	..	Rice, Kodo	1.00	..	331.00	40 00	110.00	..	Jeora Khinha
KR	Mandla(54)	..	Rice, Kodo	..	..	401.00	51.00	99.00	..	Mukas Kalan
KR	Mandla(61)	..	Rice, Kodo	4.00	..	250.00	36 00	26.00	..	Mahra Seoni
KR	Mandla(63)	..	Rice, Kodo	5.00	..	265.00	11.00	17.00	..	Khamhariya Mal. (Mahra Seoni)
KR	Mandla(64)	..	Rice, Kodo	38.00	..	113.00	8.00	31.00	..	Khamhariya Ryt (Kohri)
KR	Mandla(64)	..	Rice, Kodo	21.00	..	216.00	27 00	21.00	..	Kohri
KR	Mandla(56)	..	Rice, Kodo	6.00	..	216.00	22.00	9.00	..	Saraswahi (Mahra Seoni)
KR	Mandla(64)	..	Rice, Kodo	55.00	..	248.00	46.00	22.00	..	Mudjhaur
PR	Manda(59)	ED	Rice, Kodo	11.00	..	383.00	43.00	57.00	..	Pipariya (Singhpur)
KR	Mandla(62)	..	Rice, Kodo	19.00	..	322.00	28.00	128.00	..	Khudri Ryt
KR	Manela(61)	..	Rice, Kodo	1.00	..	335.00	37 00	32.00	..	Samaiya Rampur
PR	Mandla(50)	..	Rice, Kodo	8.00	..	365 00	30.00	17.00	..	Singpur
KR	Mandla(64)	..	Rice, Kodo	17.00	..	540.00	..	111.00	..	Pathadeogaon
KR	Mandla(64)	..	Rice, Kodo	27.00	..	693.00	..	168.00	..	Paylibahur

स्थानीय कोड नम्बर	ग्राम का नाम	ग्राम का कुल क्षेत्रफल (हेक्टेयर में)	कुल जनसंख्या एवं परिवारों की संख्या	उपलब्ध जन-सुविधाएं (यदि ग्राम में सुविधाएं उपलब्ध नहीं है तो कालम में (–) डैश लगाया गया है और उसके बाद ही कोष्ठक में ग्राम से जितनी दूरी पर सुविधाएं उपलब्ध है मोट तौर पर वह दूरी इस प्रकार दर्ज की गई है –5 कि.मी., 5-10 कि.मी. या 10+कि.मी. Amenities available (if not available within the village, a dash (–) is shown in the column and next to it in brackets, the distance in broad ranges viz -5kms, 5-10kms, and 10+kms of the nearest place where the facility is available is given).						
				शैक्षणिक	चिकित्सा	पीने का पानी	डाक और तार	बाजार/हाट का दिन/ के दिन यदि कोई हो	संचार व्यवस्था (बस स्टाप रेलवे-स्टेशन, जल-मार्ग)
Location code number	Name of Village	Total area of the village (in hectares)	Total population and number of households	Educational	Medical	Drinking water (Potable)	Post and Telegraph	Day or days of the market/ hat, if any	Communications (Bus-stop, railway station, water way.)
1	2	3	4	5	6	7	8	9	10
281	उमरिया (रौसर)	284.00	214(45)	P(1)	–(5–10)	W	–(5–10)	–(–5)	–(–5)
282	रौसर	257.00	150(27)	–(–5)	–(5–10)	W,N	–(–5)	–(–5)	–(–5)
283	बस्तरी जर.	387.00	361(76)	P(1)	–(5–10)	W	–(5–10)	–(5–10)	–(5–10)
284	जंगलिया रे.	621.00	766(128)	P(1)	–(10+)	W,N	–(5–10)	–(5–10)	–(5–10)
285	लुहारी रै.	700.00	644(116)	P(1)	–(10+)	W,N	–(5–10)	–(5–10)	–(5–10)
286	महोपानी जर.	532.00	476(78)	P(1)	–(10+)	W,N	–(5–10)	–(5–10)	–(5–10)
287	झालपानी	216.00	261(45)	–(–5)	–(10+)	W,N	–(5–10)	–(5–10)	–(5–10)
288	बस्तरा मा.	622.00	454(78)	P(1)	–(10+)	W,N	–(5–10)	–(5–10)	–(5–10)
289	मलहरी माल.	432.00	340(56)	P(1)	–(5–10)	W	–(–5)	–(5–10)	–(5–10)
290	मलहरी रे.	164.00	11(2)	–(–5)	–(5–10)	W	–(–5)	–(5–10)	–(–5)
291	थन अमगाँव रे.	691.00	961(165)	P(1)	–(5–10)	W	–(5–10)	–(5–10)	–(5–10)
292	हरीसिंघोरी माल.	745.00	507(88)	–(–5)	–(5–10)	W,TK	–(5–10)	–(5–10)	–(5–10)
293	गज्जूदेवरी	220.00	204(37)	P(1)	–(–5)	W	–(–5)	–(–5)	–(–5)
294	कुमभी (गज्जूदेवरी)	427.00	469(91)	P(1)	–(–5)	W	–(–5)	–(–5)	–(–5)
295	भलवारा माल.	601.00	569(112)	P(1),M(1)	–(10+)	W,TK	–(10+)	–(10+)	–(–5)
296	हरदुली	342.00	197(35)	–(–5)	–(10+)	W,TK	–(–5)	–(10+)	–(–5)
297	ग्वारा (भलवारा)	706.00	501(91)	P(1)	–(10+)	W,TK	–(10+)	–(10+)	–(10+)
298	हाथीतारा माल.	288.00	308(62)	P(1)	–(5–10)	W,TK	–(–5)	–(10+)	–(–5)
299	तौरी रै. (हाथीतारा)	265.00	220(37)	–(–5)	–(5–10)	W,TK	–(–5)	–(5–10)	–(–5)
300	गुन्दलई मा.	604.00	708(115)	P(1)	–(5–10)	W,TK	–(5–10)	–(5–10)	–(5–10)

Amenities and Land use

Niwas Tahsil

गाम तक पहुचने का मार्ग	निकटतम नगर एवं उसकी दूरी (कि. मी. में)	बिजली की सुविधा	मुख्य खाद्यान्न	भूमि उपयोग (अर्थात भूमि उपयोग की विभिन्न किस्मों के क्षेत्र हेक्टेयर में निकटतम दशमलव के दो स्थान तक) Land use (i.e. area under different types of Land use in hectares rounded up, to 2 decimal places.)					टिप्पणी धार्मिक ऐतिहासिक अथवा पुरातत्व महत्व के स्थलों सहित	गाम का नाम
				वन	साधनों से सिंचित	गैर सिंचित	खेती के लिये उपलब्ध बन्जर (गोचर और बागानों सहित)	खेती के लिये अनुपलब्ध		
Approach to village	Nearest town and distance (in kms)	Power supply	Staple food	Forest	Irrigated by source	Unirrigated	Culturable waste(including gauchar and groves)	Area not available for cultivation	Remarks including any place of religious, historical or archaeological interest	Name of Village
11	12	13	14	15	16	17	18	19	20	2
KR	Mandla(62)	..	Rice, Kodo	3.00	..	253.00	..	28.00	..	Umariya (Rausar)
KR	Mandla(64)	..	Rice, Kodo	44.00	..	195.00	..	18.00	..	Rausar
KR	Mandla(64)	..	Rice, Kodo	68.00	..	269.00	..	50.00	..	Bastari Jar
KR	Mandla(67)	..	Rice, Kodo	25.00	..	396.00	157.00	43.00	..	Jangalia Ryt
KR	Mandla(65)	..	Rice Kodo	5.00	..	487.00	92.00	116.00	..	Luhari Rvt
KR	Mandla(65)	..	Rice, Kodo	33.00	..	314.00	63.00	122.00	..	Mahopani Jar
KR	Mandla(66)	..	Rice, Kodo	7.00	..	153.00	21.00	35.00	..	Jhalpani Mal
KR	Mandla(67)	..	Rice, Kodo	107.00	..	325.00	58.00	132.00	..	Bastara Mal (Mohpani)
KR	Shahpura(40)	..	Kodo, Kutki	78.00	..	195.00	130.00	29.00	..	Malhari Mal
KR	Shahpura(40)	..	Kodo, Kutki	29.00	..	58.00	73 00	4.00	..	Malhari Ryt
KR	Shahpura(40)	..	Kodo, Kutki	90.00	..	310.00	271.00	20.00	..	Than Amgaon Ryt.
PR	Shahpura(39)	..	Kodo, Kutki	..	..	288.00	354.00	193.00	M(1)	Harisinghouri Mal.
KR	Shahpura(36)	ED	Rice, Kodo	..	1.00	76.00	76.00	67.00	T(2)	Gajjudeori
KR	Shahpura(37)	..	Rice, Kodo	52.00	..	152.00	140.00	83.00	..	Kusmi (Gajju)
KR	Shahpura(43)	..	Wheat, Rice,	3.00	..	448.00	37.00	113.00	..	Bhalwara Mal.
PR	Shahpura(45)	..	Rice, Kodo	6.00	..	175.00	..	161.00	..	Harduli
PR	Shahpura(43)	..	Rice, Kodo	..	..	428.00	30.00	248.00	..	Gwara (Bhalwara)
PR	Shahpura(40)	..	Rice, Kodo	..	..	255.00	10.00	23.00	..	Hathitara Mal
KR	Shahpura(40)	..	Rice, Kodo	60.00	..	185.00	1.00	19.00	..	Tauri Ryt.
PR	Shahpura(38)	..	Rice, Kodo	..	..	496.00	82.00	26.00	..	Gundlai Mal

निवास तहसील

जन-सुविधायें एवं भूमि उपयोग

स्थानीय कोड नम्बर	ग्राम का नाम	ग्राम का कुल क्षेत्रफल (हेक्टेयर में)	कुल जनसंख्या एवं परिवारों की संख्या	उपलब्ध जन-सुविधाएं (यदि ग्राम में सुविधाएं उपलब्ध नहीं है तो कालम में (–) डैश लगाया गया है और उसके बाद ही कोष्ठक में ग्राम से जितनी दूरी पर सुविधाएं उपलब्ध है मोटे तौर पर वह दूरी इस प्रकार दर्ज की गई है –5 कि.मी., 5-10 कि.मी. या 10+कि.मी. Amenities available (if not available within the village, a dash (–) is shown in the column and next to it in brackets, the distance in broad ranges viz -5kms, 5-10kms, and 10+kms of the nearest place where the facility is available is given).						
				शैक्षणिक	चिकित्सा	पीने का पानी	डाक और तार	बाजार/हाट का दिन/ के दिन यदि कोई हो	संचार व्यवस्था (बस स्टाप रेलवे-स्टेशन, जल-मार्ग)
Location code number	Name of Village	Total area of the village (in hectares)	Total population and number of households	Educational	Medical	Drinking water (Potable)	Post and Telegraph	Day or days of the market/ hat, if any	Communications (Bus-stop, railway station, water way.)
1	2	3	4	5	6	7	8	9	10
301	हरीसिंघोरी	415.00	96(18)	–(–5)	–(5–10)	W,N	–(5–10)	–(5–10)	–(5–10)
302	चौरा दादर	291.00	220(37)	–(–5)	–(5–10)	W,N	–(5–10)	–(5–10)	–(5–10)
303	आमादादर	420.00	260(51)	P(1)	–(10+)	W	–(–5)	–(10+)	–(10+)
304	हाथीतारा रै.	144.00	172(36)	–(–5)	–(10+)	W,TK	–(10+)	–(10+)	–(10+)
305	सटपहरी माल	546.00	421(93)	P(2)	–(10+)	W	–(–5)	–(10+)	–(10+)
306	सतपहरी रै.	248.00	173(42)	–(–5)	–(10+)	W	–(5–10)	–(10+)	–(10+)
307	खरखरा	466.00	401(78)	P(1)	–(10+)	W	–(–5)	–(10+)	–(10+)
308	सुखरी संग्रामपुर	693.00	702(142)	P(1)	–(5–10)	W	–(–5)	–(5–10)	–(5–10)
309	गढ़ी बिसोरा खम्हपिया	805.00	598(99)	P(1)	–(10+)	W,N	–(–5)	–(–5)	–(10+)
310	जलधरा	308.00	190(25)	–(–5)	–(10+)	W,N	–(–5)	–(–5)	–(10+)
311	मोहगांव ग्रामगाँव	179.00	..	वीरान	..	..	..	..	..
312	भानपुर (बिसोरा)	796.00	1,009(181)	P(1)	–(5–10)	W,TK	–(–5)	Wednesday	–(5–10)
313	मानिकपुर	494.00	587(116)	P(1)	–(10+)	W,TK	–(10+)	–(–5)	–(10+)
314	अमगांव	332 00	757(161)	P(1).M(1), PUC(1)	–(5–10)	W,TK,R	–(5–10)	–(–5)	–(10+)
315	भीखमपुर	421.00	878(181)	P(1),M(1)	–(5–10)	W,TK	–(5–10)	–(5–10)	–(5–10)
316	बिझौली	161 00	385(74)	P(1)	–(5–10)	W,N	–(–5)	–(5–10)	–(–5)
317	घूरहर	206.00	561(105)	P(1)	–(–5)	W,N	–(–5)	–(–5)	–(–5)
318	बिशनपुरा	185.00	378(69)	–(–5)	–(–5)	W,N	–(–5)	–(–5)	–(–5)
319	खड़देवरी	100.00	183(29)	–(–5)	–(–5)	W	–(–5)	–(–5)	–(–5)
320	जिलहटी	292.20	341(76)	P(1)	–(5–10)	W	–(–5)	–(10+)	–(5–10)

Amenities and Land use — Niwas Tahsil

गाम तक पहुंचने का मार्ग	निकटतम नगर एवं उसकी दूरी (कि. मी. में)	बिजली की सुविधा	मुख्य खाद्यान्न	भूमि उपयोग (अर्थात भूमि उपयोग की विभिन्न किस्मों के क्षेत्र हेक्टेयर में निकटतम दशमलव के दो स्थान तक) Land use (i.e. area under different types of Land use in hectares rounded up, to 2 decimal places.)					टिप्पणी धार्मिक ऐतिहासिक अथवा पुरातत्व महत्व के स्थलों सहित	गाम का नाम
				वन	साधनों से सिंचित	गैर सिंचित	खेती के लिये उपलब्ध बन्जर (गोचर और बागबगीचों सहित)	खेती के लिये अनुपलब्ध		
Approach to village	Nearest town and distance (in kms)	Power supply	Staple food	Forest	Irrigated by source	Unirrigated	Culturable waste(including gauchar and groves)	Area not available for cultivation	Remarks including any place of religious, historical or archaeological interest	Name of Village
11	12	13	14	15	16	17	18	19	20	2
KR	Shahpura (34)	..	Rice, Kutki	23.00	..	228.00	89.00	75.00	..	Harisinghpuri
PR	Shahpura (35)	..	Rice, Kodo	2.00	..	178.00	..	111.00	..	Chauradadar Ryt.
KR	Shahpura (30)	..	Kodo, Rice	10.00	..	309.00	..	101.00	..	Amadadar Ryt.
KR	Shahpura (30)	..	Wheat, Rice	4.00	..	112.00	..	28.00	..	Hathitara Ryt.
PR	Shahpura (26)	..	Rice, Kodo	22.00	...	418.00	..	106.00	..	Satpahari Mal.
PR	Shahpura (26)	..	Kodo, Kutki	23.00	..	221.07	..	4.00	..	Satpahari Ryt.
KR	Shahpura (24)	..	Wheat, Kodo	46.00	..	336.00	..	84.00	..	Kharkhara
KR	Shahpura (24)	..	Kodo, Rice	..	..	641.00	..	52.00	..	Sukhari Sangrampur
KR	Shahpura (33)	..	Rice, Kodo	..	..	585.00	23.00	197.00	..	Garhibisaura Khambariya
KR	Shahpura (33)	..	Wheat, Rice	3.00	..	212.00	39.00	54.00	..	Jaldhara
..	...	..	..	..	..	Uninhabited	..	..	..	Mohgaon Amgaon
PR	Shahpura (33)	..	Rice, Kodo	..	..	643.00	36.00	117.00	..	Bhanpur (Bisaura)
PR	Shahpura (35)	..	Rice, Kodo	3.00	..	403.00	7.00	81.00	..	Manikpur (Bisaura)
PR	Shahpura (31)	ED	Rice, Kodo	..	1.00	260.00	44.00	27.00	..	Amgaon
PR	Shahpura (32)	..	Wheat, Rice	53 00	..	293.00	..	75.00	..	Bhikhampur
PR	Shahpura (30)	ED	Wheat, Rice	9.00	..	127.00	..	25.00	..	Bijhauli
KR	Shahpura(31)	..	Wheat, Rice	4.00	..	185.00	..	17.00	..	Ghurher
KR	Shahpura (32)	..	Wheat, Rice	14.00	..	144.00	..	27.00	..	Bishanpura
PR	Shahpura (40)	.. ..	Wheat, Rice	3.00	..	87.00	..	10.00	..	Khaddeori
PR	Shahpura (30)	ED	Kodo, Kutki	1.00	..	170.00	45.00	76.00	..	Jilhati

स्थानीय कोड नम्बर	ग्राम का नाम	ग्राम का कुल क्षेत्रफल (हेक्टेयर में)	कुल जनसंख्या एवं परिवारों की संख्या	उपलब्ध जन-सुविधाएं (यदि ग्राम में सुविधाएं उपलब्ध नहीं है तो कालम में (–) डैश लगाया गया है और उसके बाद ही कोष्ठक में ग्राम से जितनी दूरी पर सुविधाएं उपलब्ध है मोटे तौर पर वह दूरी इस प्रकार दर्ज की गई है –5 कि.मी., 5-10 कि.मी. या 10+कि.मी. Amenities available(if not available within the village, a dash (–) is shown in the column and next to it in brackets, the distance in broad ranges viz -5kms,5-10kms. and 10+kms of the nearest place where the facility is available is given).						
				शैक्षणिक	चिकित्सा	पीने का पानी	डाक और तार	बाजार/हाट का दिन/ के दिन यदि कोई हो	संचार व्यवस्था (बस स्टाप रेलवे-स्टेशन, जल-मार्ग)
Location code number	Name of Village	Total area of the village (in hectares)	Total population and number of households	Educational	Medical	Drinking water (Potable)	Post and Telegraph	Day or days of the market/ hat, if any	Communications(Bus-stop, railway station, water way,)
1	2	3	4	5	6	7	8	9	10
321	चौदस	307.00	373(82)	–(–5)	–(5–10)	W	–(5–10)	–(–5)	–(5–10)
322	कोहका	230.00	721(136)	P(1)	–(5–10)	W, TK	–(–5)	–(5–10)	–(5–10)
323	पोड़ी कोहका	240.00	407(92)	–(–5)	–(–5)	W	–(–5)	–(–5)	–(–5)
324	केंदवा रै.	138.00	..	..	वीरान	..	..	..	..
325	केंदवा माल	200.00	216(35)	–(–5)	–(–5)	W	–(–5)	–(–5)	–(–5)
326	जिलहटा	143.00	231(45)	–(–5)	–(5–10)	W	–(5–10)	–(–5)	–(–5)
327	झिझरा	359 00	355(74)	–(–5)	–(5–10)	W	–(5–10)	–(5–10)	–(5–10)
328	निवास	603.00	2605(539)	P(1), M(1), PUC(1)	PHC(1), FPC(1)	W, TK	PTO	Friday	–(5–10)
329	निवासी (निवास)	279.00	283(57)	–(–5)	–(–5)	W, TK	–(–5)	–(–5)	–(–5)
330	करौंदी (निवास)	314.00	207(38)	–(–5)	–(–5)	W	–(–5)	–(–5)	–(–5)
331	आमडोंगरी	249.00	530(124)	–(–5)	–(–5)	W, HP	–(–5)	–(–5)	–(10+)
332	पाड़रपानी	253.00	164(34)	–(–5)	–(5–10)	W, N	–(5–10)	–(5–10)	–(5–10)
333	अमदरी रै.	327.00	492(82)	P(1)	–(5–10)	W, N	–(5–10)	–(–5)	–(–5)
334	कटगी सिवनी	488.00	607(118)	P(1), M(1)	–(5–10)	W, TK	–(5–10)	–(5–10)	–(5–10)
335	भरदारा माल (भटगांव)	112.00	84(16)	–(–5)	–(5–10)	W, N	–(5–10)	–(5–10)	–(5–10)
336	भरदारा (कटंगी सिवनी)	157.00	81(14)	–(–5)	–(5–10)	W, N	–(5–10)	–(5–10)	–(5–10)
337	भटगांव	328.00	444(87)	P(1)	–(5–10)	W, TK	–(–5)	–(5–10)	–(5–10)
338	मवई माल	209.00	173(34)	P(1)	–(10+)	W, TK	–(5–10)	–(10+)	–(10+)
339	मवई रै.	208.00	187(39)	–(–5) P(1)	–(10+)	W, N	–(5–10)	–(10+)	–(10+)
340	बम्हनी माल	662.00	690(145)	M(1)	–(10+)	W, TK	–(10+)	–(10+)	–(5–10)

Amenities and Land use

Niwas Tahsil

गाम तक पहुंचने का मार्ग	निकटतम नगर एवं उसकी दूरी (कि. मी. में)	बिजली की सुविधा	मुख्य खाद्यान्न	भूमि उपयोग (अर्थात भूमि उपयोग की विभिन्न किस्मों के क्षेत्र हेक्टेयर में निकटतम दशमलव के दो स्थान तक) Land use (i.e. area under different types of Land use in hectares rounded up, to 2 decimal places.)					टिप्पणी धार्मिक ऐतिहासिक अथवा पुरातत्व महत्व के स्थलों सहित	गाम का नाम
				वन	साधनों से सिंचित	गैर सिंचित	खेती के लिये उपलब्ध बन्जर (गोचर और बारागाहों सहित)	खेती के लिये अनुपलब्ध		
Approach to village	Nearest town and distance (in kms)	Power supply	Staple food	Forest	Irrigated by source	Unirrigated	Culturable waste(including gauchar and groves)	Area not available for cultivation	Remarks including any place of religious, historical or archaeological interest	Name of Village
11	12	13	14	15	16	17	18	19	20	2
KR	Shahpura(28)	ED	Rice, Kodo	..	..	211.00	20.00	76.00	..	Chaudas
KR	Shahpura(26)	ED	Kodo, Kutki	1.00	..	205.00	11.00	13.00	..	Kohka
KR	Shahpura(32)	..	Rice, Kodo	..	..	194.00	6.00	40.00	..	Pondi (Kohka)
..	..	..	..	..	Uninhabited	..	..	..	..	Kendwa Ryt.
KR	Shahpura(32)	..	Rice, Kodo	..	..	155.00	10.00	35.00	..	Kendwa Mal.
KR	Shahpura(28)	..	Rice, Kodo	1.00	..	129.00	4.00	9.00	..	Jilhata
KR	Shahpura(30)	..	Wheat, Rice	..	..	232.00	2.00	125.00	..	Jhinjhara
PR	Shahpura(36)	..	Wheat, Rice	67.00	..	411.00	60.00	60.00	M(1), C(1),N(60)	Niwas
KR	Shahpura(35)	..	Kodo, Kutki	..	..	197.00	18.00	64.00	..	Niwasi (Niwas)
PR	Shahpura(38)	..	Rice, Kodo	..	..	180 00	72.00	62.00	.	Karodi (Niwas)
PR	Shahpura(36)	..	Wheat, Kodo	..	..	142.00	9.00	98.0	..	Amadongari
KR	Shahpura(42)	..	Wheat, Kodo	9.00	..	184.00	..	60.00	..	Padarpani
KR	Mandla (60)	..	Kodo, Kutki	6.00	..	269.00	..	52.00	..	Amdari Ryt.
KR	Mandla (63)	..	Rice, Kodo	1.00	..	448 00	..	39.00	..	Katangi Seoni
KR	Mandla (64)	..	Rice, Kodo	5.00	..	104.00	..	3.00	..	Bhardwara Mal. Bhalgaon
KR	Mandla (64)	..	Kodo, Kutki	11.00	..	139.00	..	7.00	..	Bhardwara Ryt. Katangi Seoni
KR	Mandla (66)	..	Rice, Kodo	..	..	300.00	..	28.00	..	Bhatgaon
KR	Mandla (70)	..	Rice, Kodo	3.00	..	191.00	..	15.00	..	Mawai Mal.
KR	Mandla (70)	..	Rice, Kodo	39 00	..	159.00	..	10.00	..	Mawai Ryt.
KR	Shahpura(45)	..	Kodo, Kutki	54.00	..	508 00	4.00	96.00	..	Bamhani Mal.

स्थानीय कोड नम्बर	ग्राम का नाम	ग्राम का कुल क्षेत्रफल (हेक्टेयर में)	कुल जनसंख्या एवं परिवारों की संख्या	उपलब्ध जन-सुविधाएं (यदि ग्राम में सुविधाएं उपलब्ध नहीं है तो कालम में (–) डैश लगाया गया है और उसके बाद ही कोष्ठक में ग्राम से जितनी दूरी पर सुविधाएं उपलब्ध है मोटे तौर पर वह दूरी इस प्रकार दर्ज की गई है –5 कि.मी., 5-10 कि.मी. या 10+कि.मी. Amenities available (if not available within the village, a dash (–) is shown in the column and next to it in brackets, the distance in broad ranges viz -5kms, 5-10kms. and 10+kms of the nearest place where the facility is available is given).						
				शैक्षणिक	चिकित्सा	पीने का पानी	डाक और तार	बाजार/हाट का दिन/ के दिन यदि कोई हो	संचार व्यवस्था (बस स्टाप रेलवे-स्टेशन, जल-मार्ग)
Location code number	Name of Village	Total area of the village (in hectares)	Total population and number of households	Educational	Medical	Drinking water (Potable)	Post and Telegraph	Day or days of the market/ hat, if any	Communications (Bus-stop, railway station, water way.)
1	2	3	4	5	6	7	8	9	10
341	हीरापुर रै.	621.00	582(102)	P(1)	–(10+)	W	–(–5)	–(10+)	–(10+)
342	मोहगांव बम्हनी	357.00	374(78)	P(1)	–(10+)	W	–(–5)	–(10+)	–(10+)
343	हिरनाछापर मा.	833.00	573(107)	P(1)	–(10+)	W	–(5–10)	–(10+)	–(10+)
344	हिरनाछापर	207.00	..	..	वीरान	..	..	..	..
345	बसगढ़ी	452.00	351(56)	P(1)	–(10+)	W	–(5–10)	–(10+)	–(10+)
346	तौरदरा	230.00	250(43)	P(1)	–(10+)	W	–(–5)	–(–5)	–(–5)
347	घाट अमगांव	339.00	213(47)	–(–5)	–(10+)	W	–(5–10)	–(–5)	–(–5)
348	मसूर घुवरी	101.00	24(4)	–(–5)	–(10+)	W, TK	–(10+)	–(5–10)	–(–5)
349	मसूर घघरी	559.00	551(103)	P(1)	–(5–10)	W	–(5–10)	–(5–10)	–(5–10)
350	जवेधा रै.	294.00	22(5)	–(–5)	–(10+)	W	–(5–10)	–(5–10)	–(5–10)
351	जवेधा मा.	814.00	697(122)	P(1)	–(10+)	W	–(5–10)	–(10+)	–(5–10)
352	पद्दीकोना रै.	435.00	46(10)	–(–5)	–(10+)	W	–(–5)	–(–5)	–(–5)
353	पददीकोना मा.	482.00	630(125)	P(1)	–(10+)	W	–(5–10)	–(–5)	–(10+)
354	मझगांव (जिलहटा)	370.00	601(120)	P(1)	–(5–10)	W, TK	–(–5)	–(5–10)	–(5–10)
355	बम्हनी	120.00	..	..	वीरान	..	..	..	..
356	तेन्दुवार रै.	238.00	67(16)	–(–5)	–(10+)	N	–(–5)	–(10+)	–(5–10)
357	तेन्दुवार मा.	113.00	241(48)	P(1)	–(10+)	W	–(5–10)	–(10+)	–(5–10)
358	रमपुरी	122.00	162(36)	–(–5)	–(10+)	W, N	–(–5)	–(–5)	–(–5)
359	देवरी रमपुरी	227.00	171(31)	–(–5)	–(10+)	W	–(–5)	–(–5)	–(–5)
360	देवरी कला	235.00	371(74)	–(–5)	–(10+)	W	–(–5)	–(–5)	–(–5)

Amenities and Land use

Niwas Tahsil

ग्राम तक पहुंचने का मार्ग	निकटतम नगर एवं उसकी दूरी (कि. मी. में)	बिजली की सुविधा	मुख्य खाद्यान्न	भूमि उपयोग (अर्थात भूमि उपयोग की विभिन्न किस्मों के क्षेत्र हेक्टेयर में निकटतम दशमलव के दो स्थान तक) Land use (i.e area under different types of Land use in hectares rounded up, to 2 decimal places.)					टिप्पणी धार्मिक ऐतिहासिक अथवा पुरातत्व महत्व के स्थलों सहित	ग्राम का नाम
				वन	साधनों से सिंचित	गैर सिंचित	खेती के लिये उपलब्ध बन्जर (गोचर और बाराग्राहों सहित)	खेती के लिये अनुपलब्ध		
Approach to village	Nearest town and distance (in kms)	Power supply	Staple food	Forest	Irrigated by source	Unirrigated	Culturable waste(including gauchar and groves)	Area not available for cultivation	Remarks including any place of religious, historical or archaeological interest	Name of Village
11	12	13	14	15	16	17	18	19	20	2
KR	Shahpura(48)	..	Rice, Kodo	54.00	..	437.00	..	130.00	..	Hirapur Ryt
KR	Shahpura(45)	..	Rice, Kodo	2.00	..	304.00	11.00	40.00	..	Mohgaon Bamhani
KR	Shahpura(50)	...	Rice, Kodo	2.00	..	526.00	47.00	258.00	..	Hirna Chhapar Mal.
..	..	..	..	..	..	..	..	..	..	Hirna Chhapar Ryt.
KR	Shahpura(55)	..	Rice, Kodo	..	..	285.00	35.00	132.00	..	Basgarhi
KR	Shahpura(25)	..	Rice, Kodo	6.00	..	200.00	..	24.00	..	Taur dara
KR	Shahpura(25)	..	Rice, Kodo	19.00	..	230.00	6.00	84.00	..	Ghat Amgaon
KR	Shahpura(25)	..	Rice, Kodo	18.00	..	79.00	2.00	2.00	..	Masoor Ghughari
KR	Shahpura(25)	..	Rice, Kodo	30.00	..	418.00	..	111.00	..	Masoor Ghughari
KR	Shahpura(28)	..	Rice, Kodo	25.00	..	222.00	1.00	46.00	..	Jawedha Ryt.
KR	Shahpura(29)	..	Rice, Kodo	14.00	..	592.00	30.00	178.00	..	Jawedha Mal.
KR	Shahpura(22)	..	Rice, Kodo	2.00	..	270.00	..	163.00	..	Paddi Kona Ryt.
KR	Shahpura(21)	..	Rice, Kodo	38.00	..	269.00	24.00	151.00	..	Paddi Kona Mal.
KR	Shahpura(25)	..	Rice, Kodo	..	..	227.00	3.00	140.00	..	Majhgaon (Jilhata)
..	..	..	..	..	..	Uninhabited	..	..	..	Bamhani Ryt.
KR	Shahpura(22)	..	Wheat, Rice	..	..	96.00	2.00	140.00	..	Tenduwar Ryt.
KR	Shahpura(22)	..	Kodo, Kutki	18.00	..	40.00	1.00	54.00	..	Tenduwar Mal.
PR	Shahpura(21)	..	Rice, Kodo	..	.	99.00	..	23.00	..	Rampuri
PR	Shahpura(21)	..	Rice, Kutki	11.00	..	161.00	--	65.00	..	Deori
PR	Shahpura(21)	..	Rice, Kodo	..	..	198.00	..	37.00	..	Deori Kalan

स्थानीय कोड नम्बर	ग्राम का नाम	ग्राम का कुल क्षेत्रफल (हेक्टेयर में)	कुल जनसंख्या एवं परिवारों की संख्या	उपलब्ध जन-सुविधाएं (यदि ग्राम में सुविधाएं उपलब्ध नहीं है तो कालम में (–) डैश लगाया गया है और उसके बाद ही कोष्ठक में ग्राम से जितनी दूरी पर सुविधाएं उपलब्ध है मोटे तौर पर वह दूरी इस प्रकार दर्ज की गई है –5 कि.मी., 5-10 कि.मी. या 10+कि.मी. Amenities available (if not available within the village, a dash (–) is shown in the column and next to it in brackets, the distance in broad ranges viz -5kms, 5-10kms. and 10+kms of the nearest place where the facility is available is given).						
Location code number	Name of Village	Total area of the village (in hectares)	Total population and number of households	शैक्षणिक Educational	चिकित्सा Medical	पीने का पानी Drinking water (Potable)	डाक और तार Post and Telegraph	बाजार/हाट का दिन/के दिन यदि कोई हो Day or days of the market/hat, if any	संचार व्यवस्था (बस स्टाप रेलवे-स्टेशन, जल-मार्ग) Communications (Bus-stop, railway station, water way.)
1	2	3	4	5	6	7	8	9	10
361	इमलई	259.00	317(64)	–(–5)	–(10+)	W,TK	–(–5)	–(–5)	–(–5)
362	बरबसपुर (बिछिया)	315 00	360(69)	P(1)	–(10+)	W	–(–5)	–(–5)	–(–5)
363	बिछिया	361.00	1,397(295)	P(1)	–(10+)	W	–(10+)	Tuesday	–(10+)
364	छपरा रै. (बिछिया)	317.00	442(88)	P(1)	–(10+)	W	–(–5)	–(–5)	–(–5)
365	बड़झर	667.00	487(114)	–(–5)	–(10+)	W	–(–5)	–(–5)	–(–5)
366	गर्पेया रै.	366 00	352(67)	–(–5)	–(10+)	W	–(–5)	–(–5)	–(–5)
367	मोहनी रै.	171.00	..	..	वीरान	..	..	..	..
368	मोहनी माल	298.00	406(86)	–(–5)	–(10+)	W	–(–5)	–(–5)	–(–5)
369	दल्का बांधा रै.	498 00	486(95)	–(–5)	–(10+)	W	–(–5)	–(–5)	–(–5)
370	धनोली	270.00	300(68)	–(–5)	–(+10)	W,N	–(5–10)	–(5–10)	–(5–10)
371	कठंगी (घुघवा)	462.00	385(95)	P(1)	–(–5)	W,TK	–(5–10)	–(5–10)	–(5–10)
372	सरसवाही (उमरिया)	258.00	297(55)	P(1)	–(10+)	W,N	–5(–10)	–(5–10)	–(5–10)
373	टिकरा सरई उर्फ बांसा	721.00	533(109)	P(1)	–(10+)	W,N	–(5–10)	–(5–10)	–(5–10)
374	उमरिया सरसवाही	553.00	405(75)	–(–5)	–(10+)	W,TK	–(10+)	–(5–10)	–(5–10)
375	कुल्दर रै.	528.00	375(81)	P(1)	–(10+)	W	–(5–10)	–(5–10)	–(5–10)
376	दल्का सरई रै.	307.00	226(45)	P(1)	–(5–10)	W	–(–5)	–(5–10)	–(5–10)
377	दल्का सरई माल.	288.00	270(51)	P(1)	–(5–10)	W	–(–5)	–(5–10)	–(5–10)
378	गुतलवाह	528.00	399(73)	P(1)	–(5–10)	W	–(5–10)	–(5–10)	–(5–10)
379	घुटैना रै.	607.00	505(90)	P(1)	–(5–10)	W	–(5–10)	–(5–10)	–(5–10)
380	घुघवा माल.	313.00	202(47)	–(–5)	–(5–10)	W	–(–5)	–(5–10)	–(5–10)

Amenities and Land use — Niwas Tahsil

गाम तक पहुंचने का मार्ग	निकटतम नगर एवं उसकी दूरी (कि. मी. में)	बिजली की सुविधा	मुख्य खाद्यान्न	भूमि उपयोग (अर्थात भूमि उपयोग की विभिन्न किस्मों के क्षेत्र हेक्टेयर में निकटतम दशमलव के दो स्थान तक) Land use (i.e. area under different types of Land use in hectares rounded up, to 2 decimal places.)					टिप्पणी धार्मिक ऐतिहासिक अथवा पुरातत्व महत्व के स्थलों सहित	गाम का नाम
				वन	साधनों से सिंचित	गैर सिंचित	खेती के लिये उपलब्ध बन्जर (गोचर और बागानों सहित)	खेती के लिये अनुपलब्ध		
Approach to village	Nearest town and distance (in kms)	Power supply	Staple food	Forest	Irrigated by source	Unirrigated	Culturable waste(including gauchar and groves)	Area not available for cultivation	Remarks including any place of religious, historical or archaeological interest	Name of Village
11	12	13	14	15	16	17	18	19	20	2
KR	Shahpura (21)	..	Rice, Kodo	1.00	..	178.00	..	80.00	..	Imlai
KR	Shahpura(21)	..	Rice, Kodo	..	..	253.00	..	62.00	..	Barbaspur (Bichhiya)
PR	Shahpura (18)	Ed	Rice, Kodo	59.00	3.00	253.00	..	46.00	M(2)	Bichhiya
PR	Shahpura (18)	..	Rice, Kodo	6.00	1.00	259.00	6.00	45.00	..	Chhapra Ryt. (Bichhiya)
PR	Shahpura (20)	..	Rice, Kodo	48.00	..	524.80	63.00	32.00	..	Badjhar
KR	Shahpura (19)	..	Rice, Kodo	..	..	302.00	16.00	48.00	..	Gapaiya Ryt.
..	..	..	.	..	..	Uninhabited	..	..	..	Mohni Ryt.
KR	Shahpura (20)	..	Wheat, Rice	37.00	..	235.00	17.00	9 00	..	Mohni Mal.
KR	Shahpura (22)	..	Wheat, Kodo	31 00	..	411.00	6.00	50.00	..	Dalka Bandha Ryt.
KR	Shahpura (13)	..	Rice, Kodo	8.00	..	238.00	..	24.00	..	Dhanauli
KR	Shahpura (13)	..	Rice, Kodo	51.00	..	383.00	..	28.00	..	Kathangi (Ghughuwa)
KR	Shahpura (15)	..	Rice, Kodo	23.00	..	215.00	..	20.00	..	Saraswahi (Umariya)
KR	Shahpura (12)	..	Rice, Kodo	12.00	..	595.00	..	114.00	..	Tikara Sarai Alias Bansa
KR	Shahpura (15)	..	Rice, Kodo	..	..	429.00	..	124.00	..	Umariya Saraswahi
KR	Shahpura (16)	.	Rice, Kodo	3.00	..	396.00	10 00	119 00	..	Kutdar Ryt.
KR	Shahpura (10)	..	Rice, Kodo	3.00	..	267.00	16.00	21.00	..	Dalka Sarai Ryt.
KR	Shahpura (10)	..	Rice, Kodo	14.00	..	186.00	11 00	77.00	..	Dalka Sarai Mal.
PR	Shahpura (9)	..	Rice, Kodo	3.00	..	427.00	5.00	93.00	..	Gautalwah
KR	Shahpura (9)	..	Rice, Kodo	1.00	..	538.00	1 00	67.00	..	Ghutaina Ryt.
KR	Shahpura (10)	..	Kodo, Kutki	12.00	..	248.00	9 00	44.00	..	Ghughawa Mal.

स्थानीय कोड नम्बर	ग्राम का नाम	ग्राम का कुल क्षेत्रफल (हेक्टेयर में)	कुल जनसंख्या एवं परिवारों की संख्या	उपलब्ध जन-सुविधाएं (यदि ग्राम में सुविधाएं उपलब्ध नहीं है तो कालम में (–) डैश लगाया गया है और उसके बाद ही कोष्ठक में ग्राम से जितनी दूरी पर सुविधाएं उपलब्ध है मोटे तौर पर वह दूरी इस प्रकार दर्ज की गई है –5 कि.मी., 5-10 कि.मी. या 10+कि.मी. Amenities available (if not available within the village, a dash (–) is shown in the column and next to it in brackets, the distance in broad ranges viz -5kms, 5-10kms. and 10+kms of the nearest place where the facility is available is given).						
Location code number	Name of Village	Total area of the village (in hectares)	Total population and number of households	शैक्षणिक Educational	चिकित्सा Medical	पीने का पानी Drinking water (Potable)	डाक और तार Post and Telegraph	बाजार/हाट का दिन/के दिन यदि कोई हो Day or days of the market/hat, if any	संचार व्यवस्था (बस स्टाप रेलवे-स्टेशन, बस-मार्ग) Communications (Bus-stop, railway station, water way.)
1	2	3	4	5	6	7	8	9	10
381	दल्का खम्हरिया रै.	204.00	81(18)	–(–5)	–(5–10)	W	–(–5)	–(5–10)	BS
382	दल्का खम्हरिया माल.	285.00	383(78)	–(–5)	–(5–10)	W	–(–5)	–(5–10)	BS
383	टिकरा खम्हरिया	416.00	215(44)	–(–5)	–(5–10)	W	–(–5)	–(5–10)	–(5–10)
384	ममनपुरा रै.	187.00	..	..	..	वीरान	..	..	..
385	गुरैया माल.	332.00	568(104)	P(1)	–(5–10)	W	PO	–(5–10)	–(5–10)
386	पिपरिया रै. (रावन कुंड)	329.00	281(60)	P(1)	–(5–10)	W,TK	–(–5)	–(5–10)	–(5–10)
387	पिपरिया माल (कुटदर)	315.00	235(41)	–(–5)	–(5–10)	W	–(5–10)	–(5–10)	–(5–10)
388	रावन कुण्ड	512.00	424(78)	P(1)	–(5–10)	W	–(–5)	–(5–10)	–(5–10)
389	कोहानीमय करोंदी रै.	655.00	412(72)	–(–5)	–(10+)	W	–(10+)	–(–5)	–(5–10)
390	कोहानीमय करोंदी माल.	465.00	355(65)	–(–5)	–(10+)	W,R	–(10+)	–(10+)	–(5–10)
391	देवरीकलां कोहानी	524.00	607(120)	P(1),M(1)	–(10+)	W,N	–(10+)	–(10+)	–(10+)
392	गजबाहर	540.00	296(58)	–(–5)	–(10+)	W	–(10+)	–(–5)	–(5–10)
393	केहजरा	835.00	480(111)	P(1)	–(10+)	W,TK	–(10+)	–(5–10)	–(5–10)
394	सालहेघोरी रै. (कौड़िया)	344.00	226(34)	–(–5)	–(10+)	HP	–(5–10)	–(5–10)	–(–5)
395	ददरगांव रै.	950.00	520(101)	P(1)	–(10+)	W	–(5–10)	–(5–10)	–(5–10)
396	मटका रै.	283.00	433(82)	P(1)	–(10+)	W,N	–(–5)	–(–5)	–(–5)
397	कौड़िया	327.00	288(57)	P(1)	–(10+)	W,N	–(–5)	–(–5)	–(–5)
398	सारस डोली रै.	398.00	504(93)	P(1)	–(10+)	W,HP	–(–5)	–(–5)	–(–5)
399	कौवझिर	657.00	538(106)	P(1)	–(10+)	W	–(5–10)	–(5–10)	–(5–10)
400	बढ़ईगढ़ रै.	258.00	191(25)	–(–5)	–(10+)	W,R	–(–5)	–(–5)	–(–5)

Amenities and Land use

Niwas Tahsil

ग्राम तक पहुंचने का मार्ग	निकटतम नगर एवं उसकी दूरी (कि. मी. में)	बिजली की सुविधा	मुख्य खाद्यान्न	भूमि उपयोग (अर्थात भूमि उपयोग की विभिन्न किस्मों के क्षेत्र हेक्टेयर में निकटतम दशमलव के दो स्थान तक) Land use (i.e area under different types of Land use in hectares rounded up, to 2 decimal places.)					टिप्पणी धार्मिक ऐतिहासिक अथवा पुरातत्व महत्व के स्थलों सहित	ग्राम का नाम
				वन	साधनों से सिंचित	गैर सिंचित	खेती के लिये उपलब्ध बन्जर (गोचर और चारागाहों सहित)	खेती के लिये अनुपलब्ध	Remarks including any place of	
Approach to village	Nearest town and distance (in kms)	Power supply	Staple food	Forest	Irrigated by source	Unirrigated	Culturable waste(including gauchar and groves)	Area not available for cultivation	religious, historical or archaeological interest	Name of Village
11	12	13	14	15	16	17	18	19	20	2
KR	Shahpura(10)	..	Rice. Kodo	51.00	..	122.00	20.00	11.00	..	Dalka Khamhariya Ryt.
KR	Shahpura (9)	..	Wheat, Rice	..	..	215.00	19.00	51.00	..	Dalka Khamhariya Mal.
KR	Shahpura (9)	..	Wheat, Rice	5.00	..	361.00	38.00	12.00	..	Tikra Khamhariya Ryt.
..	..	..	.	..	..	Uninhabited	..	..	..	Samanpura Ryt.
PR	Shahpura (8)	ED	Wheat, Kodo	..	..	290.00	24.00	18.00	..	Guraiya Mal.
KR	Shahpura(12)	..	Wheat, Kodo	1.00	..	228.00	26.00	74.00	..	Pipariya Ryt. (Rawankund)
KR	Shahpura(14)	..	Wheat, Kodo	..	..	241.00	15.00	59.00	..	Pipariya Mal. (Kutdar)
KR	Shahpura (8)	..	Wheat, Kodo	..	..	393.00	31.00	88.00	..	Rawankund
KR	Shahpura(23)	..	Kodo, Rice	1.00	..	481.00	1.00	172.00	..	Kohani May Karondi Ryt.
KR	Shaepura(16)	ED	Rice, Kodo	2.00	..	338.00	1.00	124.00	..	Kohani May Karondi Mal.
PR	Shahpura(18)	ED	Rice, Kodo	16.00	..	427.00	..	81.00	..	Deori Kalan (Konani)
KR	Shahpura(20)	..	Kodo, Rice	2.00	..	361.00	18.00	159.00	..	Gajbahar
KR	Shahpura(22)	..	Kodo, Rice	11.00	..	585.00	46.00	193.00	..	Kehjara
PR	Shahpura(20)	..	Rice, Kodo	..	..	293.00	15.00	36.00	..	Salhenghori Ryt. (Kaudiya)
PR	Shahpura(18)	..	Rice, Kodo	137.00	..	638.00	80.00	95.00	..	Dadargaon Ryt.
KR	Shahpura(16)	..	Rice, Kodo	1.00	..	215.00	26.00	41.00	..	Matka Ryt.
KR	Shahpura(15)	..	Rice, Kodo	36.00	..	243.00	37.00	11.00	..	Kaudiya
KR	Shahpura(15)	..	Kodo, Rice	2.00	..	306.00	14.00	76.00	..	Sarasdoli Ryt.
KR	Shahpura(24)	..	Wheat, Rice	52.00	..	467.00	14.00	124.00	..	Kauwjhir
KR	Shahpura(22)	..	Wheat, Rice	..	..	169.00	3.00	86.00	..	Badhaigarh Ryt.

स्थानीय कोड नम्बर	ग्राम का नाम	ग्राम का कुल क्षेत्रफल (हेक्टेयर में)	कुल जनसंख्या एवं परिवारों की संख्या	उपलब्ध जन-सुविधाएं (यदि ग्राम में सुविधाएं उपलब्ध नहीं है तो कालम में (–) डैश लगाया गया है और उसके बाद ही कोष्ठक में ग्राम से जितनी दूरी पर सुविधाएं उपलब्ध है मोट तौर पर वह दूरी इस प्रकार दर्ज की गई है –5 कि.मी., 5-10 कि.मी. या 10+कि.मी. Amenities available (if not available within the village, a dash (–) is shown in the column and next to it in brackets, the distance in broad ranges viz -5kms, 5-10kms. and 10+kms of the nearest place where the facility is available is given).						
				शैक्षणिक	चिकित्सा	पीने का पानी	डाक और तार	बाजार/हाट का दिन/ के दिन यदि कोई हो	संचार व्यवस्था (बस स्टाप रेलवे-स्टेशन, जल-मार्ग)
Location code number	Name of Village	Total area of the village (in hectares)	Total population and number of households	Educational	Medical	Drinking water (Potable)	Post and Telegraph	Day or days of the market/ hat, if any	Communications (Bus-stop, railway station, water way.)
1	2	3	4	5	6	7	8	9	10
401	बढईगढ़माल(महुआटोला)	141.00	158(32)	–5(10)	–(10+)	W	–(–5)	–(5–)	–(5–10)
402	धनगांव (ढढ़ढ़ा)	320 00	356(63)	–(–5)	–(10+)	W	–(–5)	–(–5)	–(5–10)
403	सरवाही रै.	332.00	260(39)	–(–5)	–(10+)	W	–(5–10)	–(5–10)	–(–5)
404	सरवाही माल	872.00	655(123)	P(1)	–(10+)	W	–(–5)	–(–5)	–(–5)
405	कोवाझिर रै.	412.00	51(12)	–(–5)	–(10+)	W, TK	–(10+)	–(5–10)	–(5–10)
406	भाम्हा माल	492.00	493(94)	P(1)	–(10+)	W, TK	–(10+)	–(–5)	–(5–10)
407	चिपरिया माल(भाम्हा)	597.00	476(88)	P(1)	–(10+)	W, R	–(10+)	–(5–10)	–(5–10)
408	दौना खेड़ा रै.	406.00	328(57)	–(–5)	–(10+)	W, R	–(10+)	–(5–10)	–(5–10)
409	बरगा रै.	665.00	455(97)	P(1)	–(10+)	W, N	–(10+)	–(5–10)	–(5–10)
410	बस्तरा माल(बरगा)	515.00	647(125)	P(1)	–(10+)	W, R	–(10+)	–(5–10)	–(5–10)
411	डुकरी माल	282.00	376(82)	P(1)	–(10+)	W, R	–(–5)	–(5–10)	–(5–10)
412	बस्तरा रै.(खैरभगदू)	666.00	304(61)	P(1)	–(10+)	W	–(–5)	–(5–10)	–(5–10)
413	खैरभगदू	278.00	409(67)	P(1)	–(10+)	W	–(–5)	–(5–10)	–(5–10)
414	सक्ती भगदू माल	230.00	346(68)	P(1)	–(10+)	W, R	–(–5)	–(5–10)	–(5–10)
415	धनगांव (डुकरी)	424.00	261(47)	P(1)	–(10+)	W	–(–5)	–(5–10)	–(5–10)
416	सक्ती भगदू रै.	163.00	81(17)	P(1)	–(10+)	W	–(–5)	–(5–10)	–(5–10)
417	समनपुरा	247.00	110(24)	P(1)	–(10+)	W	–(–5)	–(5–10)	–(5–10)
418	देवरी खुर्द	518.00	548(116)	P(1)	–(5–10)	W, N	–(5–10)	–(5–10)	–(5–10)
419	भिम डोंगरी	386.00	265(52)	–(–5)	–(5–10)	W, N	–(5–10)	–(5–10)	–(5–10)
420	भिलवार	545.00	606(115)	P(1)	–(5–10)	W, N	–(5–10)	–(5–10)	–(5–10)

Amenities and Land use — Niwas Tahsil

गाम तक पहुचने का मार्ग	निकटतम नगर एवं उसकी दूरी (कि.मी.में)	बिजली की सुविधा	मुख्य खाद्यान्न	भूमि उपयोग (अर्थात भूमि उपयोग की विभिन्न किस्मों के क्षेत्र हेक्टेयर में निकटतम दशमलव के दो स्थान तक) Land use (i.e area under different types of Land use in hectares rounded up, to 2 decimal places.)					टिप्पणी धार्मिक ऐतिहासिक अथवा पुरातत्व महत्व के स्थलों सहित	गाम का नाम
				वन	साधनों से सिंचित	गैर सिंचित	खेती के लिये उपलब्ध बन्जर (गोचर और बाराग्राहों सहित)	खेती के लिये अनुपलब्ध		
Approach to village	Nearest town and distance (in kms)	Power supply	Staple food	Forest	Irrigated by source	Unirrigated	Culturable waste(including gauchar and groves)	Area not available for cultivation	Remarks including any place of religious, historical or archaeological interest	Name of Village
11	12	13	14	15	16	17	18	19	20	2
KR	Shahpura (24)	..	Wheat, Rice	6.00	..	118.00	1.00	16.00	..	Badhaigarh Mal. (Mohuwatola)
KR	Shahpura (21)	..	Kodo, Wheat	..	..	301.00	8.00	11.00	..	Dhangaon
KR	Shahpura (22)	..	Wheat, Rice	..	..	262.00	4.00	66.00	..	Sarwahi Ryt.
KR	Shahpura (20)	..	Wheat, Rice	..	..	759.00	11.00	102.00	..	Sarwahi Mal.
FP	Shahpura (22)	..	Kodo, Rice	1.00	..	282.00	3.00	126.00	..	Kauwajhir Ryt.
KR	Shahpura (20)	..	Kodo, Rice	2.00	..	379.00	8.00	103.00	..	Bhamha Mal.
KR	Shahpura (18)	..	Kodo, Rice	35.00	..	402.00	5.00	155.00	..	Pipariya Mal. (Bhamha)
FP	Shahpura (17)	..	Rice, Kodo	1.00	..	335.00	9.00	61.00	..	Dauna Kheda Ryt.
KR	Shahpura (14)	..	Kodo, Kutki	..	..	504.00	3.00	158.00	..	Barga Ryt.
KR	Shahpura (16)	..	Rice, Kodo	24.00	..	410.00	12.00	69.00	..	Bastara Mal. (Barga)
KR	Shahpura (12)	..	Wheat, Kodo	..	..	195.00	3.00	84.00	..	Dukari Mal.
KR	Shahpura (13)	..	Wheat, Rice	29.00	..	467.00	..	170.00	..	Bastara Ryt. (Khairbhagdu)
KR	Shahpura (11)	..	Wheat, Rice	7.00	..	227.00	..	44.00	..	Khairbhagdu
KR	Shahpura(10)	ED	Kodo, Kutki	35.00	..	210.00	7.00	28.00	..	Saktibhagdu Mal.
KR	Shahpura (12)	..	Kodo, Wheat	13.00	..	279.00	16.00	116.00	..	Dhangaon Dukari
KR	Shahpura (9)	ED	Wheat, Rice	..	..	132.00	1.00	30.00	..	Saktibhagdu Ryt.
KR	Shahpura (8)	ED	Kodo, Rice	..	..	200.00	31.00	16.00	T(1)	Samanpura
KR	Shahpura (6)	..	Rice, Kodo	8.00	..	407.00	50.00	53.00	T(2)	Deori Khurd
KR	Shahpura (5)	..	Wheat, Rice	..	..	294.00	72.00	20.00	T(2)	Bhimdongri
FP	Shahpura (4½)	ED	Kodo, Rice	..	..	423.00	89.00	33.00	T(2)	Bhimpar

स्थानीय कोड नम्बर	ग्राम का नाम	ग्राम का कुल क्षेत्रफल (हेक्टेयर में)	कुल जनसंख्या एवं परिवारों की संख्या	उपलब्ध जन-सुविधाएं (यदि ग्राम में सुविधाएं उपलब्ध नहीं है तो कालम में (–) डैश लगाया गया है और उसके बाद ही कोष्ठक में ग्राम से जितनी दूरी पर सुविधाएं उपलब्ध है मोट तौर पर वह दूरी इस प्रकार दर्ज की गई है –5 कि.मी., 5-10 कि.मी. या 10+कि.मी. Amenities available (if not available within the village, a dash (–) is shown in the column and next to it in brackets, the distance in broad ranges viz -5kms, 5-10kms. and 10+kms of the nearest place where the facility is available is given).						
				शैक्षणिक	चिकित्सा	पीने का पानी	डाक और तार	बाजार/हाट का दिन/ के दिन यदि कोई हो	संचार व्यवस्था (बस स्टाप रेलवे-स्टेशन, जल-मार्ग)
Location code number	Name of Village	Total area of the village (in hectares)	Total population and number of households	Educational	Medical	Drinking water (Potable)	Post and Telegraph	Day or days of the market/ hat, if any	Communications (Bus-stop, railway station, water way.)
1	2	3	4	5	6	7	8	9	10
421	चन्दौली	262.00	..	..	वीरान	..	..	..	...
422	मरवारी (पड़रिया)	427.00	733(159)	P(1)	–(5–10)	R	–(5–10)	–(5–10)	–(5–10)
423	पड़रिया खुर्द	248.00	543(114)	P(1)	–(5–10)	W,R	–(5–10)	–(5–10)	–(5–10)
424	पड़रिया (निवासी)	93.00	..	..	वीरान	..	..	..	..
425	सरई माल	499.00	538(103)	P(1)	–(10+)	W	–(–5)	–(–5)	–(10+)
426	पिपरिया माल (कस्तूरी)	368.00	368(61)	P(1),M(1)	–(10+)	W,R,HP	PO	–(10+)	–(10+)
427	चरगाँव (चन्दपुरा)	309.00	435(76)	–(–5)	–(10+)	W,R,N	–(–5)	–(10+)	–(10+)
428	चन्दपुरा	172.00	205(30)	P(1)	–(10+)	W,N,HP	–(–5)	–(10+)	–(10+)
429	कस्तूरी	498.00	295(63)	–(–5)	–(10+)	W,N,HP	–(–5)	–(10+)	–(10+)
430	सोंगवा माल	342.00	296(48)	–(–5)	–(5–10)	W,N	–(–5)	–(5–10)	–(5–10)
431	आमाडाह	366.00	209(49)	–(–5)	–(10+)	W	–(–5)	–(–5)	–(10+)
432	गंगपुरा	148.00	200(34)	–(–5)	–(10+)	W	–(–5)	–(–5)	–(10+)
433	बरबसपुर (मानिकपुर)	238.00	173(30)	–(–5)	–(10+)	W	–(–5)	–(–5)	–(10+)
434	भरौठी	359.00	365(77)	P(1)	–(10+)	W,R,TK	–(–5)	–(–5)	–(10+)
435	मानिकपुर (भाम्हा)	512.00	867(186)	P(1),M(1)	–(5–10)	W,TK,R	PO	Sunday	–(10+)
436	भरोठा रै.	131.00	..	..	वीरान	..	..	..	..
437	भरोठी रै.	43.00	..	..	वीरान	..	..	..	..
438	कापा माल (देवगाँव)	475.00	180(34)	–(–5)	–(10+)	W	–(10+)	–(10+)	–(10+)
439	देवगाँव माल (लालपुर)	899.00	644(114)	P(1)	–(10+)	W	–(10+)	–(10+)	–(10+)
440	देवगांव (घुसिया)	275.00	192(37)	–(–5)	–(10+)	W	–(10+)	–(10+)	–(10+)

Amenities and Land use

Niwas Tahsil

ग्राम तक पहुंचने का मार्ग	निकटतम नगर एवं उसकी दूरी (कि. मी. में)	बिजली की सुविधा	मुख्य खाद्यान्न	भूमि उपयोग (अर्थात भूमि उपयोग की विभिन्न किस्मों के क्षेत्र हेक्टेयर में निकटतम दशमलव के दो स्थान तक) Land use (i.e. area under different types of Land use in hectares rounded up, to 2 decimal places.)					टिप्पणी धार्मिक ऐतिहासिक अथवा पुरातत्व महत्व के स्थलों सहित	ग्राम का नाम
				वन	साधनों से सिंचित	गैर सिंचित	खेती के लिये उपलब्ध बन्जर (गोचर और बाराग्राहों सहित)	खेती के लिये अनुपलब्ध		
Approach to village	Nearest town and distance (in kms)	Power supply	Staple food	Forest	Irrigated by source	Unirrigated	Culturable waste(including gauchar and groves)	Area not available for cultivation	Remarks including any place of religious, historical or archaeological interest	Name of Village
11	12	13	14	15	16	17	18	19	20	2
..	..	..	..	..	..	Uninhabited	..	..	..	Chandauli
KR	Shahpura ($4\frac{1}{2}$)	ED	Kodo, Wheat	..	..	361.00	34.00	32.00	..	Marwari (Padariya)
KR	Shahpura ($4\frac{1}{2}$)	ED	Kodo, Wheat	2.00	..	210.00	28.00	8.00	..	Padariya Khurd
..	..	..	..	..	..	Uninhabited	..	..	..	Padariya Ryt. (Niwasi)
KR	Shahpura (15)	ED	Wheat, Rice	72.00	..	397.00	7.00	23 00	..	Sarai Mal.
KR	Shahpura (12)	ED	Wheat, Rice	..	..	311.00	11.00	40.00	..	Pipariya (Kasturi)
KR	Shahpura(14)	ED	Wheat, Rice	16.00	..	275.00	5.00	13.00	..	Chargaon (Chandpura)
FP	Shahpura (12)	ED	Wheat, Kodo	..	..	163.00	2.00	7.00	..	Chandpura
FP	Shahpura (12)	ED	Wheat, Kodo	48.00	..	354.00	14.00	32.00	..	Kasturi
PR	Shahpura (9)	ED	Kodo, Kutki	10.00	..	294.00	..	28.00	..	Sangwa Mal.
KR	Shahpura(13)	..	Kodo, Kutki	10.00	..	211.00	51.00	94.00	..	Ama Khoh
KR	Shahpura(17)	..	Wheat, Kodo	..	..	119.00	10.00	19.00	..	Gangpura
KR	Shahpura(17)	..	Wheat, Rice	..	..	183.00	46.00	9.00	..	Barbaspur(Manikpur)
KR	Shahpura(18)	..	Rice, Kodo	41.00	..	279.00	20.00	19.00	..	Bharauthi
KR	Shahpura(15)	ED	Rice, Kodo	45.00	..	402.00	42.00	23.00	..	Manikpur (Bhamha)
..	..	..	..	..	..	Uninhabited	..	..	..	Bharautha Ryt.
..	..	..	..	..	..	Uninhabited	..	..	..	Bharauthi Ryt.
KR	Shahpura(17)	..	Wheat, Rice	38.00	..	323.00	24.00	90.00	..	Kapa Mal. (Deogaon)
KR	Shahpura(17)	..	Wheat, Rice	32.00	..	715.00	93.00	59.00	..	Deogaon Mal. (Lalpur)
KR	Shahpura(16)	..	Wheat, Rice	10.00	..	197.00	9.00	59.00	..	Deogaon Ryt. (Ghusiya)

स्थानीय कोड नम्बर	ग्राम का नाम	ग्राम का कुल क्षेत्रफल (हेक्टेयर में)	कुल जनसंख्या एवं परिवारों की संख्या	उपलब्ध जन-सुविधाएं (यदि ग्राम में सुविधाएं उपलब्ध नहीं है तो कालम में (–) डैश लगाया गया है और उसके बाद ही कोष्ठक में ग्राम से जितनी दूरी पर सुविधाएं उपलब्ध है मोटे तौर पर वह दूरी इस प्रकार दर्ज की गई है -5 कि.मी., 5-10 कि.मी. या 10+कि.मी. Amenities available (if not available within the village, a dash (–) is shown in the column and next to it in brackets, the distance in broad ranges viz -5kms, 5-10kms. and 10+kms of the nearest place where the facility is available is given).						
Location code number	Name of Village	Total area of the village (in hectares)	Total population and number of households	शैक्षणिक Educational	चिकित्सा Medical	पीने का पानी Drinking water (Potable)	डाक और तार Post and Telegraph	बाजार/हाट का दिन/के दिन यदि कोई हो Day or days of the market/ hat, if any	संचार व्यवस्था (बस स्टाप रेलवे-स्टेशन, जल-मार्ग) Communications (Bus-stop, railway station, water way.)
1	2	3	4	5	6	7	8	9	10
441	लालपुर (रायपुरा)	555.00	595(106)	P(1)	–(10+)	W, TK	–(10+)	–(10+)	–(10+)
442	पायली घुघरी रै.	186.00	9(1)	–(–5)	–(10+)	W	–(10+)	–(10+)	–(10+)
443	पायली घुघरी माल	719.00	757(132)	P(1)	–(10+)	TK	–(5–10)	–(5–10)	–(10+)
444	सरसवाही (कापा)	439.00	399(73)	P(1)	–(10+)	W, N	–(5–10)	–(5–10)	–(10+)
445	पहरुवा माल	297.00	271(54)	–(–5)	–(10+)	N	–(5–10)	–(5–10)	–(10+)
446	मोहरा कलां	754.00	615(118)	P(1)	–(10+)	W	–(5–10)	–(5–10)	–(10+)
447	महरोई माल	252.00	..	..	वीरान	..	..	..	..
448	महरोई रै.	50.00	..	..	वीरान	..	..	..	..
449	पहरुवा रै.	301.00	..	..	वीरान	..	..	..	..
450	खुरसीपार रै.	316.00	..	..	वीरान	..	..	..	..
451	खुरसीपार माल	587.00	411(79)	–(–5)	–(10+)	W, N	–(5–10)	–(–5)	–(–5)
452	डोमदादर माल	389.00	285(49)	P(1)	–(10+)	W	–(5–10)	–(–5)	–(–5)
453	घुसिया रै.	614.00	387(71)	–(–5)	–(10+)	W, R	–(5–10)	–(–5)	–(–5)
454	घिरवन कला	761.00	514(105)	P(1)	–(10+)	W, N	–(5–10)	–(–5)	BS
455	कछारी रै. (सलैया)	73.00	..	..	वीरान	..	..	..	..
456	कछारी माल (घुसिया)	362.00	436(76)	P(1), M(1)	–(10+)	W, N	–(5–10)	–(–5)	–(–5)
457	भिलाई रै.	78.00	..	..	वीरान	..	..	..	..
458	भिलाई माल	621.00	544(129)	P(1)	–(10+)	W	–(5–10)	–(–5)	–(–5)
459	मगर मय टगर	999.00	632(111)	P(1)	–(10+)	W	–(5–10)	–(–5)	–(–5)
460	सलैया (मगर)	793.00	576(119)	P(1)	–(10+)	W	–(5–10)	–(5–10)	–(–5)

Amenities and Land use — Niwas Tahsil

गाम तक पहुंचने का मार्ग	निकटतम नगर एवं उसकी दूरी (कि. मी. में)	बिजली की सुविधा	मुख्य खाद्यान्न	भूमि उपयोग (अर्थात भूमि उपयोग की विभिन्न किस्मों के क्षेत्र हेक्टेयर में निकटतम दशमलव के दो स्थान तक) Land use (i.e area under different types of Land use in hectares rounded up, to 2 decimal places.)					स्थानीय धार्मिक ऐतिहासिक अथवा पुरातत्व महत्व के स्थलों सहित	गाम का नाम
				वन	साधनों से सिंचित	गैर सिंचित	खेती के लिये उपलब्ध बन्जर (गोचर और बाराणाहों सहित)	खेती के लिये अनुपलब्ध		
Approach to village	Nearest town and distance (in kms)	Power supply	Staple food	Forest	Irrigated by source	Unirrigated	Culturable waste(including gauchar and groves)	Area not available for cultivation	Remarks including any place of religious, historical or archaeological interest	Name of Village
11	12	13	14	15	16	17	18	19	20	2
KR	Shahpura(14)	..	Wheat, Rice	4.00	..	482.00	30.00	39.00	..	Lalpur (Raipura)
KR	Shahpura(15)	..	Rice, Kodo	43.00	..	119.00	19.00	5.00	..	Payli Ghugari Ryt.
KR	Shahpura(24)	..	Rice, Kodo	27.00	..	444.00	95.00	153.00	..	Payli Ghughari Mal.
KR	Shahpura(22)	..	Rice, Kodo	25.00	..	343 00	41.00	30.00	..	Saraswahi(Kapa)
KR	Shahpura(21)	..	Rice, Kodo	..	..	240.00	31.00	26.00	..	Paharuwa Mal.
KR	Shahpura(24)	..	Maize, Kodo	129.00	..	512.00	78.00	35.00	..	Mohra Kalan
..	..	..	..	..	Uninhabited	..	..	..	..	Mahroi Mal.
..	..	..	..	..	Uninhabited	..	..	..	..	Mahroi Ryt.
..	..	..	..	..	Uninhabited	..	..	..	..	Paharuwa Ryt.
..	..	..	..	..	Uninhabited	..	..	..	..	Khursipar Ryt.
KR	Shahpura(21)	..	Wheat, Rice	161.00	..	348.00	45.00	33.00	..	Khursipar Mal.
KR	Shahpura(20)	..	Wheat, Rice	37.00	..	250.00	62.00	40.00	..	DomdadarMal.
KR	Shahpura(19)	..	Wheat, Rice	26.00	..	510.00	26.00	52.00	..	Ghusiya Ryt.
PR	Shahpura(21)	ED	Wheat, Rice	42.00	..	592.00	70.00	57.00	..	Dhirwan Kalan
..	..	..	..	..	Uninhabited	..	..	..	..	Kachhari Ryt. (Salaiya)
PR	Shahpura(18)	ED	Wheat, Rice	22.00	..	295.00	30.00	15.00	..	Kachhari Mal. (Ghusia)
..	..	..	..	..	Uninhabited	..	..	..	..	Bhilai Ryt.
KR	Shahpura(19)	..	Maize, Kodo	20.00	..	516.00	28.00	57.00	..	Bhilai Mal
KR	Shahpura(21)	..	Maize, Kodo	23.00	..	565.00	104.00	307.00	..	Magar May Tagar
KR	Shahpura(20)	..	Wheat, Kodo	14.00	..	599.00	53.00	127.00	..	Salaiya (Magar)

स्थानीय कोड नम्बर	ग्राम का नाम	ग्राम का कुल क्षेत्रफल (हेक्टेयर में)	कुल जनसंख्या एवं परिवारों की संख्या	उपलब्ध जन-सुविधाएं (यदि ग्राम में सुविधाएं उपलब्ध नहीं है तो कालम में (–) डैश लगाया गया है और उसके बाद ही कोष्ठक में ग्राम से जितनी दूरी पर सुविधाएं उपलब्ध है मोटे तौर पर वह दूरी इस प्रकार दर्ज की गई है –5 कि.मी., 5-10 कि.मी. या 10+कि.मी. Amenities available(if not available within the village, a dash (–) is shown in the column and next to it in brackets, the distance in broad ranges viz -5kms,5-10kms, and 10+kms of the nearest place where the facility is available is given).						
				शैक्षणिक	चिकित्सा	पीने का पानी	डाक और तार	बाजार/हाट का दिन/ के दिन यदि कोई हो	संचार व्यवस्था (बस स्टाप रेलवे-स्टेशन, जल-मार्ग)
Location code number	Name of Village	Total area of the village (in hectares)	Total population and number of households	Educational	Medical	Drinking water (Potable)	Post and Telegraph	Day or days of the market/ hat, if any	Communications(Bus-stop, railway station, water way.)
1	2	3	4	5	6	7	8	9	10
461	देवाशिर माल (सलैया)	435.00	261(47)	P(1)	–(10+)	W	–(5–10)	–(–5)	–(–5)
462	भटवारा	239.00	228(37)	–(–5)	–(10+)	W	–(–5)	–(5–10)	–(–5)
463	मझगांव माल(रायपुरा)	337.00	303(52)	–(–5)	–(10+)	HP,WR	–(–5)	–(10+)	–(–5)
464	डोभी माल(भटवारा)	325.00	311(56)	P(1)	–(10+)	W,HP	–(–5)	–(10+)	–(–5)
465	खितोला रै.	60.00	..	..	वीरान	..	..	..	..
466	चौरा माल	119.00	..	..	वीरान	..	..	..	..
467	चौरा रै.	273.00	371(67)	P(1)	–(10+)	W,N	–(–5)	–(10+)	–(–5)
468	खिनौला माल	107.00	206(41)	–(–5)	–(10+)	HP,WR	–(–5)	–(10+)	–(–5)
469	रयपुरा माल	459.00	587(135)	P(1),M(1)	–(10+)	HP,W,N	PO	–(10+)	BS
470	दुल्लोपुर	204.00	288(55)	–(–5)	–(10+)	W,N,HP	–(–5)	–(10+)	–(–5)
471	चन्दपुरा रै.	61.00	143(24)	–(–5)	–(10+)	W,HP	–(–5)	–(10+)	–(–5)
472	पिटरी माल	299.00	300(53)	–(–5)	–(10+)	W,N	–(–5)	–(10+)	–(–5)
473	पिटरी रै.	47.00	7(1)	–(–5)	–(10+)	W,N	–(–5)	–(10+)	–(–5)
474	सिचौली घनगांव रै.	747.00	622(123)	P(1)	–(5–10)	W	–(5–10)	–(5–10)	–(10+)
475	धारेगांव माल	534.00	463(95)	P(1)	–(5–10)	W	–(5–10)	–(5–10)	–(5–10)
476	पडरिया कलां	313.00	738(152)	P(1)	–(5–10)	W	–(5–10)	–(5–10)	–(10+)
477	बरौदी माल	467.00	631(119)	P(1)	–(5–10)	W	–(5–10)	–(5–10)	–(10+)
478	धिरवन खुर्द	310.00	341(65)	–(–5)	–(5–10)	W	–(5–10)	–(5–10)	–(10+)
479	बरौदा माल	368.00	380(71)	–(–5)	–(–5)	W,N	–(–5)	–(–5)	–(–5)
480	सुहगी माल	327.00	..	शाहपुरा नगर में पूर्णतः सम्मिलित			..	..	...

Amenities and Land use

Niwas Tahsil

ग्राम तक पहुंचने का मार्ग	निकटतम नगर एवं उसकी दूरी (कि. मी. में)	बिजली की सुविधा	मुख्य खाद्यान्न	भूमि उपयोग (अर्थात भूमि उपयोग की विभिन्न किस्मों के क्षेत्र हेक्टेयर में निकटतम दशमलव के दो स्थान तक) Land use (i.e area under different types of Land use in hectares rounded up, to 2 decimal places.)					किसी धार्मिक ऐतिहासिक अथवा पुरातत्व महत्व के स्थलों सहित	ग्राम का नाम
				वन	साधनों से सिंचित	गैर सिंचित	खेती के लिये उपलब्ध बन्जर (गोचर और बाराग्राहों सहित)	खेती के लिये अनुपलब्ध		
Approach to village	Nearest town and distance (in kms)	Power supply	Staple food	Forest	Irrigated by source	Unirrigated	Culturable waste(including gauchar and groves)	Area not available for cultivation	Remarks including any place of religious, historical or archaeological interest	Name of Village
11	12	13	14	15	16	17	18	19	20	2
KR	Shahpura (19)	..	Wheat, Kodo	10.00	..	242.00	56.00	127 00	..	Dewajhir Mal. (Salaiya)
KR	Shahpura (16)	..	Wheat, Kodo	..	..	190.00	28.00	21.00	..	Bhatwara
PR	Shahpura (14)	ED	Wheat, Kodo	10.00	..	239 00	22.00	66.00	..	Majhgaon Mal. (Raipura)
PR	Shahpura (15)	ED	Wheat, Kodo	10.00	..	281.00	22.00	12.00	..	Dobhi Mal. (Bhatwara)
..	..	..	..	..	..	Uninhabited		..	..	Khitaula Ryt.
..	..	..	..	..	..	Uninhabited		..	..	Chaura Mal.
KR	Shahpura (16)	..	Wheat, Kodo	19.00	..	214.00	13.00	27.00	..	Chaura Ryt.
KR	Shahpura (15)	..	Wheat, Kodo	2.00	..	94.00	6.00	5.00	..	Khitaula Mal.
PR	Shahpura (13)	..	Wheat. Kodo	5.00	..	400.00	24.00	30.00	..	Raipura
KR	Shahpura (14)	..	Wheat, Kodo	10.00	..	172.00	13.00	9.00	..	Dullopur
KR	Shahpura (12)	..	Wheat, Kodo	..	..	60.00	1.00	..	..	Chandpura Ryt.
PR	Shahpura (13)	ED	Wheat, Rice	5.00	..	261.00	11.00	22.00	..	Pitri Mal.
PR	Shahpura (13)	..	Wheat, Rice	..	..	33.00	1.00	13.00	.	Pitri Ryt.
FP	Shahpura (10)	..	Rice, Kodo	10.00	..	606.00	2.00	129.00	..	Sichauli Dhangaon Ryt.
KR	Shahpura (7)	..	Kodo, Rice	..	..	443.00	15.00	76 00	..	Dharegaon Mal.
FP	Shahpura (6)	ED	Rice, Kodo	3.00	..	277.00	12.00	21.00	..	Padaria Kalan
PR	Shahpura (6)	ED	Rice, Kodo	..	..	412.00	11.00	44.00	..	Baraudi Mal.
KR	Shahpura (6)	..	Rice, Kodo	12.00	..	259.00	8.00	31.00	..	Dhirwan Khurd
PR	Shahpura (3)	ED	Wheat, Rice	..	..	331 00	13.00	24.00	..	Barauda Mal.
..	..	..		Merged in Shahpara town.			..	..	..	Suhgi Mal.

स्थानीय कोड नम्बर	ग्राम का नाम	ग्राम का कुल क्षेत्रफल (हेक्टेयर में)	कुल जनसंख्या एवं परिवारों की संख्या	उपलब्ध जन-सुविधाएं (यदि ग्राम में सुविधाएं उपलब्ध नहीं हैं तो कालम में (–) डैश लगाया गया है और उसके बाद ही कोष्ठक में ग्राम से जितनी दूरी पर सुविधाएं उपलब्ध है मोटे तौर पर वह दूरी इस प्रकार दर्ज की गई है –5 कि.मी., 5-10 कि.मी. या 10+कि.मी. Amenities available (if not available within the village, a dash (–) is shown in the column and next to it in brackets, the distance in broad ranges viz -5kms, 5-10kms. and 10+kms of the nearest place where the facility is available is given).						
Location code number	Name of Village	Total area of the village (in hectares)	Total population and number of households	Educational	Medical	पीने का पानी Drinking water (Potable)	डाक और तार Post and Telegraph	बाजार/हाट का दिन/के दिन यदि कोई हो Day or days of the market/hat, if any	संचार व्यवस्था (बस स्टाप रेलवे-स्टेशन, जल-मार्ग) Communications (Bus-stop, railway station, water way.)
1	2	3	4	5	6	7	8	9	10
481	पोंड़ी मा. (बरौदा)	108.00	87(13)	–(–5)	–(–5)	W,R	–(–5)	–(–5)	–(–5)
482	टिकरिया (सुहगी)	355.00	601(124)	P(1)	–(–5)	W,R,N	–(–5)	–(–5)	–(–5)
483	पिपराड़ी रै.	316.00	288(62)	–(–5)	–(–5)	W,HP,N	–(–5)	–(–5)	–(–5)
484	जेवरा रै.	199.00	476(101)	–(–5)	–(–5)	W,R.TK,HP	–(–5)	–(–5)	–(–5)
485	संग्रामपुर	249.00	444(81)	P(1)	–(–5)	W,N	–(–5)	–(–5)	–(–5)
486	संग्रामपुर रै.	222.00	132(24)	–(5–10)	–(–5)	W,R	–(–5)	–(–5)	–(–5)
487	धनगांव (गनेशपुर)	376.00	193(35)	–(–5)	–(10+)	W	–(10+)	–(10+)	–(10+)
488	झगरहटा (डयरिया)	मालं496.00	472(89)	P(1)	–(10+)	W	–(10+)	–(10+)	–(10+)
489	सुनवरसा मा.	158.00	187(36)	–(–5)	–(10+)	W	–(10+)	–(10+)	–(10+)
490	गनेशपुर	307.00	325(52)	P(1)	–(10+)	W	–(10+)	–(10+)	–(10+)
491	अम्हाई देवरी रै.	386.00	321(62)	–(–5)	–(10+)	W	–(10+)	–(10+)	–(10+)
492	पोंडीमाल (सुनवर्षा)	407.00	301(63)	P(1)	–(10+)	W	–(10+)	–(10+)	–(10+)
493	उमरिया रै. (पोंडी)	212.00	156(30)	–(–5)	–(10+)	R	–(10+)	–(10+)	–(10+)
494	करौंदी रै. (ढोढा)	377.00	139(27)	–(–5)	–(10+)	R	–(10+)	–(10+)	–(10+)
495	ढोढा रै.	500.00	566(100)	P(1)	–(–5)	W,R	–(–5)	–(–5)	–(–5)
496	बिलगढा	348.00	144(30)	–(–5)	(10+)	W,R	–(–5)	–(10+)	–(–5)
497	बिलगांव	443.00	1,020(177)	P(1)	–(10+)	W,R	PO	–(10+)	–(–5)
498	अमठेरा रै.	522.00	591(106)	P(1)	–(10+)	W,R	–(–5)	–(10+)	–(–5)
499	पिपरियाकलाँ (बिलगांव)	473.00	508(96)	–(–5)	–(10+)	W,R	–(–5)	–(10+)	–(–5)
500	कटेहरा रै.	384.00	238(46)	P(1)	–(10+)	W	–(–5)	–(10+)	–(–5)

Amenities and Land use

Niwas Tahsil

गाम तक पहुंचने का मार्ग	निकटतम नगर एवं उसकी दूरी (कि. मी. में)	बिजली की सुविधा	मुख्य खाद्यान्न	भूमि उपयोग (अर्थात भूमि उपयोग की विभिन्न किस्मों के क्षेत्र हेक्टेयर में निकटतम दशमलव के दो स्थान तक) Land use (i.e area under different types of Land use in hectares rounded up, to 2 decimal places.)					टिप्पणी धार्मिक ऐतिहासिक अथवा पुरातत्व महत्व के स्थलों सहित	गाम का नाम
				वन	साधनों से सिंचित	गैर सिंचित	खेती के लिये उपलब्ध बन्जर (गोचर और बागानों सहित)	खेती के लिये अनुपलब्ध		
Approach to village	Nearest town and distance (in kms)	Power supply	Staple food	Forest	Irrigated by source	Unirrigated	Culturable waste(including gauchar and groves)	Area not available for cultivation	Remarks including any place of religious, historical or archaeological interest	Name of Village
11	12	13	14	15	16	17	18	19	20	2
KR	Shahpura(3)	..	Wheat, Rice	..	..	100.00	2.00	6.00	..	Pondi Mal.(Barauda)
KR	Shahpura(3)	..	Wheat, Rice	..	..	217.00	17.00	21.00	..	Tikariya (Suhgi)
KR	Shahpura(4)	..	Wheat, Rice	..	..	214.00	30.00	72.00	..	Pipradi Ryt.
KR	Shahpura(4)	Ed	Wheat, Rice	..	..	181.00	7.00	11.00	..	Jeora Ryt.
KR	Shahpura(4)	Ed	Wheat, Rice	2.00	..	180.00	12.00	55.00	..	Sangrampur
KR	Shahpura(4)	Ed	Wheat, Rice	5.00	..	167.40	28.00	22.00	..	Sangrampur Ryt.
KR	Shahpura(12)	..	Wheat, Rice	..	..	242.00	46.00	88.00	..	Dhangaon(Ganeshpur)
KR	Shahpura(12)	..	Wheat, Rice	..	..	437.00	35.00	24.00	..	Jhagarhata (Dugariy) Mal.
KR	Shahpura(11)	..	Wheat, Rice	..	..	135.00	19.00	4.00	..	Sunwarsa Mal.
KR	Shahpura(13)	..	Wheat, Kodo	3.00	..	236.00	21 00	47.00	..	Ganeshpur
KR	Shahpura(13)	..	Wheat, Rice	4.00	..	329.00	39.00	14.00	..	Amhaideori Ryt.
KR	Shahpura(13)	..	Wheat, Rice	62.00	..	283.00	37.00	25.00	..	Pondi Mal. (Sunwarsa)
KR	Shahpura(12)	..	Wheat, Rice	6.00	..	149.00	29.00	28.00	..	Umariya Ryt.(Pondi
KR	Shahpura(12)	..	Wheat, Kodo	30.00	..	261.00	41.00	45.00	..	Karaundi Ryt. (Dhodha)
KR	Shahpura(20)	..	Wheat, Rice	1 00	..	406.00	39.00	54.00	..	Dhodha Ryt.
KR	Shahpura(20)	..	Wheat, Rice	..	..	245.00	68.00	35.00	..	Bilgarha
KR	Shahpura(15)	..	Wheat, Rice	8.00	..	328.00	28.00	79.00	..	Bilgaon
PR	Shahpura(13)	Ed	Wheat, Rice	..	..	378.00	18.00	126.00	..	Amthera Ryt.
PR	Shahpura(15)	..	Wheat, Rice	29.00	..	386.00	34.00	24.00	..	Pipariya Kalan (Bilgaon)
KR	Shahpura(18)	..	Wheat, Rice	6.00	..	330.00	10.00	38.00	..	Katehara Ryt.

स्थानीय कोड नम्बर	ग्राम का नाम	ग्राम का कुल क्षेत्रफल (हेक्टेयर में)	कुल जनसंख्या एवं परिवारों की संख्या	उपलब्ध जन-सुविधाएं (यदि ग्राम में सुविधाएं उपलब्ध नहीं है तो कालम में (–) डैश लगाया गया है और उसके बाद ही कोष्ठक में ग्राम से जितनी दूरी पर सुविधाएं उपलब्ध है मोट तौर पर वह दूरी इस प्रकार दर्ज की गई है –5 कि.मी., 5-10 कि.मी. या 10+कि.मी. Amenities available (if not available within the village, a dash (–) is shown in the column and next to it in brackets, the distance in broad ranges viz -5kms, 5-10kms, and 10+kms of the nearest place where the facility is available is given).						
				शैक्षणिक	चिकित्सा	पीने का पानी	डाक और तार	बाजार/हाट का दिन/ के दिन यदि कोई हो	संचार व्यवस्था (बस स्टाप रेलवे-स्टेशन, जल-मार्ग)
Location code number	Name of Village	Total area of the village (in hectares)	Total population and number of households	Educational	Medical	Drinking water (Potable)	Post and Telegraph	Day or days of the market/ hat, if any	Communications (Bus-stop, railway station, water way.)
1	2	3	4	5	6	7	8	9	10
501	पल्की रै.	445.00	469(100)	P(1)	–(10+)	W,R	–(–5)	–(10+)	–(–5)
502	बिजौरी रै.	433.00	265(54)	–(–5)	–(10+)	W,R	–(–5)	–(10+)	–(–5)
503	करनपुरा माल	441.00	298(65)	–(–5)	–(10+)	W,R	–(–5)	–(5–10)	–(–5)
504	इशनपुरा रै.	223.00	180(39)	P(1)	–(10+)	W,R	–(–5)	–(5–10)	–(–5)
505	राछो माल	1,170.00	401(77)	P(1)	–(5–10)	W	–(5–10)	–(5–10)	–(5–10)
506	बरगाव (करौदी)	1,587.00	1,648(334)	P(2),M(1)	–(5–10)	W,R	–(5–10)	–(5–10)	BS
507	करौंदी माल(बरगांव)	333.00	1,134(249)	P(2).M(1)	–(5–10)	W,N,R	PO	–(5–10)	–(–5)
508	रनगांव माल	473.00	599(116)	P(1)	–(–5)	W,R	–(–5)	–(–5)	–(–5)
509	सुरजपुरा माल(मंगेला)	394.00	324(47)	–(–5)	–(–5)	W,R	–(–5)	–(–5)	–(–5)
510	मंगेला माल	494.00	431(82)	P(1)	–(–5)	W,TK	–(–5)	–(–5)	–(–5)
511	मुड़की रै.	223.00	72(14)	–(–5)	–(–5)	W,R	–(–5)	–(–5)	–(–5)
512	बांकी माल	989.00	1,192(221)	P(1)	–(–5)	W,R	–(–5)	–(–5)	–(–5)
513	निवसी (शाहपुरा)	391.00	..	शाहपुरा नगर मे पूर्णतः सम्मिलित है			..	..	..
514	बड़खेरा माल	600.00	533(107)	P(1)	–(5–10)	W	–(5–10)	–(5–10)	–(5–10)
515	भरद्वारा (करौदी)	333.00	228(48)	P(1)	–(5–10)	W	–5(–10)	–(5–10)	–(5–10)
516	करौदी रै (भरद्वारा)	219.00	120(24)	–(–5)	–(5–10)	W	–(5–10)	–(5–10)	–(5–10)
517	गुतली रै.	397.00	393(68)	–(–5)	–(5–10)	W	–(5–10)	–(5–10)	–(5–10)
518	बिजौरी माल	273.00	512(95)	–(–5)	–(–5)	W	–(–5)	–(–5)	–(–5)
519	चरगांव रै (मोहरा खुर्द)	118.00	..	शाहपुरा नगर में पूर्णतः सम्मिलित है			..	..	..
520	चरगाव माल(शाहपुरा)	349.00	..	शाहपुरा नगर में पूर्णतः सम्मिलित है			...	..	..

Amenities and Land use

Niwas Tahsil

ग्राम तक पहुंचने का मार्ग	निकटतम कस्बा एवं उसकी दूरी (कि.मी.में)	बिजली की सुविधा	मुख्य खाद्यान्न	भूमि उपयोग (अर्थात भूमि उपयोग की विभिन्न किस्मों के क्षेत्र हेक्टेयर में निकटतम दशमलव के दो स्थान तक) Land use (i.e. area under different types of Land use in hectares rounded up, to 2 decimal places.)					दिलचस्प धार्मिक ऐतिहासिक अथवा पुरातत्व महत्व के स्थलों सहित	ग्राम का नाम
				वन	साधनों से सिंचित	गैर सिंचित	खेती के लिये उपलब्ध बन्जर (गोचर और बाराग्राहों सहित)	खेती के लिये अनुपलब्ध	Remarks including any place of religious, historical or archaeological interest	
Approach to village	Nearest town and distance (in kms)	Power supply	Staple food	Forest	Irrigated by source	Unirrigated	Culturable waste(including gauchar and groves)	Area not available for cultivation		Name of Village
11	12	13	14	15	16	17	18	19	20	2
KR	Shahpura(21)	..	Wheat, Rice	6.00	..	366.00	23.00	50.00	..	Palki Ryt.
KR	Shahpura(20)	..	Wheat, Rice	..	..	249.00	12.00	172.00	..	Bijauri Ryt.
KR	Shahpura(23)	..	Wheat, Rice	7.00	..	390.00	13.00	31.00	..	Karanpura Mal.
KR	Shahpura(22)	..	Wheat, Rice	1 00	..	190.00	15.00	17.00	..	Ishanpura Ryt.
KR	Shahpura (8)	ED	Kodo, Rice	3.00	..	596.00	63.00	508.00	..	Rachho Mal.
PR	Shahpura (6)	ED, EAg	Wheat, Kodo	43.00	..	1,128.00	60.00	356.00	N(1)	Bargaon (Karaundi)
PR	Shahpura (6)	ED	Wheat, Rice	..	..	262.00	14.00	57.00	N(1) M(1)	Karaondi (Bargaon) Mal.
KR	Shahpura (4)	ED	Wheat, Rice	..	..	361.00	52.00	60.00	..	Rangaon Mal.
KR	Shahpura (4)	ED	Wheat, Rice	..	..	271.00	6.00	117.00	..	Surajpura Mal. (Mangela)
KR	Shahpura (3)	ED	Wheat, Rice	..	..	425.00	11.00	58.00	..	Mangela Mal.
PR	Shahpura (3)	ED	Wheat, Rice	..	..	166.00	9 00	48.00	..	Mudki Ryt.
KR	Shahpura (4)	ED	Wheat, Rice	40.00	8.00	774.00	85.00	82.00	..	Banki Mal.
..	..	..		..	Merged in Shahpura Town		..	..	..	Niwsi(Shahpura)
PR	Shahpura (5)	ED	Rice, Kodo	..	..	478.00	94.00	28.00	..	Badkhera Mal.
KR	Shahpura (5)	..	Rice, Kodo	..	..	254.00	22.00	57.00	..	Bhardwara (Karaundi)
KR	Shahpura (7)	..	Kodo, Rice	..	..	160.00	7.00	52.00	..	Karaundi Ryt. (Bhardwara)
KR	Shahpura (9)	..	Rice, Kodo	..	..	323.00	26.00	48.00	..	Gutli Ryt.
KR	Shahpura (4)	..	Wheat, Rice	23.00	..	213.00	24.00	13.00	..	Bijauri Mal.
..	..	..		..	Merged in Shahpura Town		..	..	..	Chargaon Ryt. (Mohrakhurd)
..	..	..		..	Merged in Shahpura Town		..	..	..	Chargaon Mal. (Shahpura)

स्थानीय कोड नम्बर	ग्राम का नाम	ग्राम का कुल क्षेत्रफल (हेक्टेयर में)	कुल जनसंख्या एवं परिवारों की संख्या	उपलब्ध जन-सुविधाएं (यदि ग्राम में सुविधाएं उपलब्ध नहीं है तो कालम में (–) डैश लगाया गया है और उसके बाद ही कोष्ठक में ग्राम से जितनी दूरी पर सुविधाएं उपलब्ध है मोटे तौर पर वह दूरी इस प्रकार दर्ज की गई है –5 कि.मी., 5-10 कि.मी. या 10+कि.मी. Amenities available (if not available within the village, a dash (–) is shown in the column and next to it in brackets, the distance in broad ranges viz -5kms, 5-10kms. and 10+kms of the nearest place where the facility is available is given).					
Location code number	Name of Village	Total area of the village (in hectares)	Total population and number of households	शैक्षणिक Educational	चिकित्सा Medical	पीने का पानी Drinking water (Potable)	डाक और तार Post and Telegraph	बाजार/हाट का दिन/ के दिन यदि कोई हो Day or days of the market/ hat, if any	संचार व्यवस्था (बस स्टाप रेलवे-स्टेशन, जल-मार्ग) Communications (Bus-stop, railway station, water way.)
1	2	3	4	5	6	7	8	9	10
521	मोहरा खुर्द	326.00	244(40)	–(–5)	–(5–10)	W	–(5–10)	–(5–10)	–(5–10)
522	पथरकटा	317.00	260(46)	–(5–10)	–(5–10)	W	–(–5)	–(5–10)	–(5–10)
523	गुतली	502.00	322(53)	–(–5)	–(5–10)	W	–(5–10)	–(5–10)	–(5–10)
524	धनगाँव (चटी)	324.00	375(70)	–(–5)	–(5–10)	W	–(–5)	–(10+)	–(10+)
525	धनगाँव रै. (गतली)	280.00	136(29)	–(–5)	–(10+)	W	–(–5)	–(10+)	–(10+)
526	चाटी (धनगाँव)	391.00	280(71)	P(1)	–(10+)	WR	–(10+)	–(10+)	–(10+)
527	कारीगड़ हरी रै.	78.00	..	वीरान	..	..	..	..	..
528	कारीगड़ हरी	490.00	459(87)	P(1)	–(10+)	WF	–(–5)	–(10+)	–(10+)
529	डूड़ी सरई	292.00	301(47)	–(–5)	–(5–10)	W	–(–5)	–(10+)	–(10+)
530	कंचनपुर रै.	152.00	262(49)	–(–5)	–(–5)	W,R	–(–5)	–(–5)	–(–5)
531	कंचनपुर माल	193.00	263(56)	P(1)	–(–5)	W,R	–(–5)	–(–5)	–(–5)
532	चन्दवाही	622.00	584(123)	P(1)	–(5–10)	WR,TK	–(5–10)	–(5–10)	–(5–10)
533	घुन्ड़ी सरई	470.00	461(77)	–(–5)	–(–5)	W,R	–(–5)	–(–5)	–(–5)
534	डोभी (इन्दौरी)	666.00	464(100)	P(1)	–(5–10)	W,R	–(5–10)	–(5–10)	–(5–10)
535	इन्दौरी	477.00	819(160)	P(1)	–(5–10)	W,R	–(5–10)	–(5–10)	–(5–10)
536	खम्हरिया रै. (डोभी)	413.00	327(67)	–(–5)	–(5–10)	W,TK	–(5–10)	–(5–10)	–(5–10)
537	खम्हरिया माल(डूंगरिया)	817.00	405(76)	P(1)	PHC(1)	W,TK	–(–5)	–(–5)	–(10+)
538	बड़झर रै.	376.00	339(69)	P(1)	–(5–10)	W,TK	–(–5)	–(–5)	–(10+)
539	अमेरा	761.00	438(111)	P(1), M(1)	–(–5)	W,TK	–(10+)	Friday	–(10+)
540	घुटेना	401.00	247(45)	–(–5)	–(–5)	F,TK	–(–5)	–(–5)	–(–5)

Amenities and Land use

Niwas Tahsil

गांव तक पहुंचने का मार्ग	निकटतम नगर एवं उसकी दूरी (कि. मी. में)	बिजली की सुविधा	मुख्य खाद्यान्न	भूमि उपयोग (अर्थात भूमि उपयोग की विभिन्न किस्मों के क्षेत्र हेक्टेयर में निकटतम दशमलव के दो स्थान तक) Land use (i.e area under different types of Land use in hectares rounded up, to 2 decimal places.)					टिप्पणी धार्मिक ऐतिहासिक अथवा पुरातत्व महत्व के स्थलों सहित	गांव का नाम
				वन	साधनों से सिंचित	गैर सिंचित	खेती के लिये उपलब्ध बन्जर (गोचर और बाराग्राहों सहित)	खेती के लिये अनुपलब्ध		
Approach to village	Nearest town and distance (in kms)	Power supply	Staple food	Forest	Irrigated by source	Unirrigated	Culturable waste(including gauchar and groves)	Area not available for cultivation	Remarks including any place of religious, historical or archaeological interest	Name of Village
11	12	13	14	15	16	17	18	19	20	2
PR	Shahpura (5)	..	Wheat, Rice	16.00	..	212.00	16.00	82.00	..	Mohra Khurd
KR	Shahpura (9)	..	Kodo, Kutki	22.00	..	213.00	32.00	50.00	..	Pathar Kata
PR	Shahpura (9)	..	Kodo, Kutki	14.00	..	297.00	45.00	146.00	..	Gutli
PR	Shahpura(11)	..	Kodo, Kutki	17.00	..	205.00	17.00	85.00	..	Dhangaon (Chati)
PR	Shahpura(12)	..	Kodo, Kutki	..	..	224.00	15.00	41.00	..	Dhangaon Ryt. (Gutli)
PR	Shahpura(12)	..	Kodo, Kutki	8.00	..	329.00	20.00	34.00	..	Chati (Dhangaon)
..	..	..	..	..	..	Uninhabited	..	..	..	Karigadhari Ryt.
KR	Shahpura(11)	..	Kodo, Kutki	18.00	..	388.00	28.00	56.00	..	Karigadhari
KR	Shahpura(10)	..	Kodo, Kutki	2.00	..	194.00	48.00	48.00	..	Dundi Sarai
KR	Shahpura(4)	..	Kodo, Rice	1.00	..	82.00	3.00	66.00	..	Kanchanpur Ryt.
KR	Shahpura (4)	..	Wheat, Rice	..	..	123.00	23.40	47.00	..	KanchanpurMal.
KR	Shahpura (5)	..	Wheat, Rice	19.00	..	316.00	80.00	207.00	..	Chandwahi
KR	Shahpura (4)	..	Wheat, Rice	..	..	231.00	11.00	228.00	..	Ghundi Sarai
KR	Shahpura (6)	..	Wheat, Rice	2.00	..	370.00	42.00	252.00	..	Dobhi (Indori)
KR	Shahpura (6)	..	Wheat, Rice	..	..	308.00	9.00	160.00	..	Indori
KR	Shahpura (8)	..	Wheat, Rice	2 00	..	257.00	1.00	153.00	..	Khamhariya Ryt. (Dobhi)
PR	Shahpura(22)	..	Wheat, Rice	..	..	446.00	44.00	327.00	..	Khamhariya Mal. (Dungariya)
PR	Shahpura(17)	..	Maize, Kodo	70.00	..	267.00	19.00	20.00	..	Badjhar Ryt.
PR	Shahpura(19)	..	Wheat, Rice	..	..	461.00	47.00	253.00	..	Amera
PR	Shahpura(22)	..	Kodo, Kutki	..	..	303.00	54.00	44.00	..	Ghutaina

स्थानीय कोड नम्बर	ग्राम का नाम	ग्राम का कुल क्षेत्रफल (हेक्टेयर में)	कुल जनसंख्या एवं परिवारों की संख्या	उपलब्ध जन-सुविधाएं (यदि ग्राम में सुविधाएं उपलब्ध नहीं है तो कालम में (–) डैश लगाया गया है और उसके बाद ही कोष्ठक में ग्राम से जितनी दूरी पर सुविधाएं उपलब्ध है मोट ओर पर वह दूरी इस प्रकार दर्ज की गई है –5 कि.मी., 5-10 कि.मी. या 10+कि.मी. Amenities available (if not available within the village, a dash (–) is shown in the column and next to it in brackets, the distance in broad ranges viz -5kms, 5-10kms. and 10+kms of the nearest place where the facility is available is given).						
				शैक्षणिक	चिकित्सा	पीने का पानी	डाक और तार	बाजार/हाट का दिन/ के दिन यदि कोई हो	संचार व्यवस्था (बस स्टाप रेलवे-स्टेशन, जल-मार्ग)
Location code number	Name of Village	Total area of the village (in hectares)	Total population and number of households	Educational	Medical	Drinking water (Potable)	Post and Telegraph	Day or days of the market/ hat, if any	Communications (Bus-stop, railway station, water way.)
1	2	3	4	5	6	7	8	9	10
541	मालपुर	575.00	574(96)	P(1)	–(–5)	R	–(5–10)	–(5–10)	–(–5)
542	मालपुर रै.	182.00	..	वीरान	..	..	..	..	..
543	खम्हरिया (सीधो)	621.00	479(93)	P(1)	–(5–10)	W	–(–5)	–(5–10)	–(5–10)
544	चौबीसा उर्फ सकरीटोला रै.	431.00	187(37)	–(–5)	–(5–10)	W, R	–(5–10)	–(5–10)	–(5–10)
545	सीधो	510.00	386(74)	P(1)	–(5–10)	W	–(–5)	–(5–10)	–(–5)
546	सीधो रै.	236.00	..	वीरान	..	..	..	..	..
547	राघोपुर रै.	266.00	371(70)	–(–5)	–(5–10)	W	–(–5)	–(5–10)	–(10+)
548	पोंड़ी (सीधो)	390.00	292(59)	–(–5)	–(5–10)	W, R	–(–5)	–(5–10)	–(–5)
549	राघोपुर	288.00	279(52)	P(1)	–(5–10)	W, R	–(–5)	–(5–10)	–(–5)
550	राखी	684.00	488(101)	P(1)	–(10+)	W, R	–(5–10)	–(5–10)	–(5–10)
551	राखी र. (रमपुरी)	244.00	1(1)	–(–5)	–(10+)	W, R	–(5–10)	–(5–10)	–(5–10)
552	छपरा (नर्मदा नाड़ी)	405.00	350(59)	–(–5)	–(10+)	W, R	–(10+)	–(10+)	–(10+)
553	देवरी रामपुरी	491.00	294(53)	–(–5)	–(10+)	W, R	–(5–10)	–(5–10)	–(5–10)
554	देवरी रै. (छपरा)	348.00	245(39)	–(–5)	–(10+)	R	–(5–10)	–(5–10)	–(5–10)
555	रमपुरी (राखी)	449.00	295(59)	–(–5)	–(10+)	W, R	–(5–10)	–(5–10)	–(5–10)
556	रमपुरी रै. (राखी)	598.00	339(61)	P(1)	–(10+)	W, R	–(5–10)	–(5–10)	–(5–10)
557	दूवा	677.00	461(96)	P(1)	–(10+)	W	–(–5)	–(10+)	(10+)
558	खाल्हे महेशपुरी रै.	271.00	188(39)	–(–5)	(10+)	W	–(–5)	–(10+)	–(10+)
559	दूवा रै.	680.00	400(89)	–(–5)	–(10+)	W	–(10+)	–(10+)	–(10+)
560	पटपरा	270.00	310(60)	–(–5)	–(10+)	W	–(5–10)	–(10+)	–(10+)

Amenities and Land use

Niwas Tahsil

गाम तक पहुंचने का मार्ग	निकटतम नगर एवं उसकी दूरी (कि. मी. में)	बिजली की सुविधा	मुख्य खाद्यान्न	भूमि उपयोग (अर्थात भूमि उपयोग की विभिन्न किस्मों के क्षेत्र हेक्टेयर में निकटतम दशमलव के दो स्थान तक) Land use (i.e area under different types of Land use in hectares rounded up, to 2 decimal places.)					टिप्पणी धार्मिक ऐतिहासिक अथवा पुरातत्व महत्व के स्थलों सहित	गाम का नाम
				वन	साधनों से सिंचित	गैर सिंचित	खेती के लिये उपलब्ध बन्जर (गोचर और बारागाहों सहित)	खेती के लिये अनुपलब्ध		
Approach to village	Nearest town and distance (in kms)	Power supply	Staple food	Forest	Irrigated by source	Unirrigated	Culturable waste(including gauchar and groves)	Area not available for cultivation	Remarks including any place of religious, historical or archaeological interest	Name of Village
11	12	13	14	15	16	17	18	19	20	2
KR	Shahpura(25)	..	Wheat, Rice	..	..	370.00	111.00	94.00	..	Malpur
..	..	..	..	..	..	Uninhabited	..	..	..	Malpur Ryt.
KR	Shahpura(23)	..	Wheat, Rice	..	..	488.00	100 00	33.00	..	Khamhariya (Sidho)
KR	Shahpura(27)	..	Kodo, Kutki	57 00	..	233.00	106.00	35.00	..	Chaubisa alias Sakaritola Ryt.
KR	Shahpura(24)	..	Wheat, Rice	..	..	405.00	55.00	50.00	..	Sidho
..	..	..	..	..	..	Uninhabited	..	..	..	Sidho Ryt.
KR	Shahpura(24)	..	Wheat, Rice	..	..	245.00	17.00	4.00	..	Radhopur Ryt.
KR	Shahpura(24)	..	Kodo, Kutki	..	..	247.00	83.00	60.00	..	Pondi (Sidho)
KR	Shahpura(24)	..	Wheat, Rice	..	..	223.00	49.00	16.00	..	Radhopur
KR	Shahpura(28)	..	Kodo, Kutki	..	..	482.00	141.00	61.00	..	Rakhi
KR	Shahpura(28)	..	Kodo, Kutki	33.00	..	155.00	15.00	41.00	..	Rakhi Ryt. (Rampuri)
KR	Shahpura(32)	..	Kodo, Kutki	15.00	..	276.00	67.28	47.00	..	Chhapra (Narmada Nadi)
KR	Shahpura(30)	..	Kodo, Kutki	18.00	..	236.00	85.00	152.00	..	Deori Rampuri
KR	Shahpura(32)	..	Kodo, Kutki	16.00	..	226.00	10.00	96.00	..	Deori Ryt. (Chhapra)
KR	Shahpura(29)	..	Kodo, Kutki	7.00	..	368.00	44.00	30.00	..	Rampuri (Rakhi)
KR	Shahpura(25)	..	Kodo, Kutki	3.00	..	441.00	95.00	59.00	..	Rampuri Ryt.
KR	Shahpura(19)	..	Kodo, Kutki	..	..	448.00	145.00	84.00	..	Duba(Rakhi)
KR	Shahpura(19)	..	Kodo, Kutki	3.00	..	221.00	31.00	16.00	..	Khalhe Maheshpuri Ryt.
KR	Shahpura(17)	..	Kodo, Kutki	58.00	..	430.00	130.00	62.00	..	Duba Ryt.
KR	Shahpura(19)	..	Kodo, Kutki	4.00	..	184.00	34.00	48.00	..	Patpara Mal.

स्थानीय कोड क्रमांक	ग्राम का नाम	ग्राम का कुल क्षेत्रफल (हेक्टेयर में)	कुल जनसंख्या एवं परिवारों की संख्या	उपलब्ध जन-सुविधाएं (यदि ग्राम में सुविधाएं उपलब्ध नहीं है तो कालम में (–) डैश लगाया गया है और उसके बाद ही कोष्ठक में ग्राम से जितनी दूरी पर सुविधाएं उपलब्ध है मोट तौर पर वह दूरी इस प्रकार दर्ज की गई है –5 कि.मी., 5-10 कि.मी. या 10+कि.मी. Amenities available (if not available within the village, a dash (–) is shown in the column and next to it in brackets, the distance in broad ranges viz -5kms, 5-10kms, and 10+kms of the nearest place where the facility is available is given).						
Location code number	Name of Village	Total area of the village (in hectares)	Total population and number of households	शैक्षणिक Educational	चिकित्सा Medical	पीने का पानी Drinking water (Potable)	डाक और तार Post and Telegraph	बाजार/हाट का दिन/ के दिन यदि कोई हो Day or days of the market/ hat, if any	संचार व्यवस्था (बस स्टाप रेलवे-स्टेशन, जल-मार्ग) Communications (Bus-stop, railway station, water way.)
1	2	3	4	5	6	7	8	9	10
561	पटपरा रै.	603.00	207(47)	P(1)	–(10+)	W	–(5–10)	–(10+)	–(10+)
562	कछारी रै. (नर्मदा नदी)	810.00	534(99)	P(1)	–(–5)	W,R	–(10+)	–(5–10)	–(5–10)
563	जैतपुरी रै.	990.00	607(135)	P(1)	–(–5)	W,R	–(10+)	–(5–10)	–(10+)
564	हथडोल	476.00	305(65)	–(–5)	–(–5)	W	–(–5)	–(10+)	–(10+)
565	मनेरी रै. (कनेरी)	888.00	557(112)	P(1)	–(–5)	W	–(–5)	–(10+)	–(10+)
566	पिंडरई मां.(मनेरी)	349.00	226(38)	–(–5)	–(–5)	W,N	–(5–10)	–(10+)	–(10+)
567	पिंडरई रै. (मनेरी)	264.00	173(36)	–(5–)	–(–5)	W,R	–(5–10)	–(10+)	–(10+)
568	कनेरी	817.00	888(171)	P(1),M(1)	PHS(1)	W,TK	–(–5)	–(10+)	–(5–10)
569	कनेरी रै.	748.00	311(57)	–(–5)	–(5–)	W,R	–(–5)	–(–5)	–(10+)
570	भानपुर रै.	809.00	406(74)	–(–5)	–(–5)	R,W	–(–5)	–(–5)	–(5–10)
571	पिपरिया रै. (भानपुर)	476.00	324(56)	–(–5)	–(–5)	W,R	–(–5)	–(5–10)	(5–10)
572	सिलठार रै.	480.00	450(88)	P(1)	–(5–10)	W	–(5–10)	–(5–10)	–(5–10)
573	सारंगापुर	824.00	710(119)	P(1)	–(–5)	W,R	–(–5)	–(5–10)	–(5–10)
574	बिलगढ़ा (कुटरई)	992.00	729(154)	P(1)	PHS(1)	W	–(5–10)	–(5–10)	–(5–10)
575	टिकरा बाँधा	612.00	305(64)	P(1)	–(–5)	W	–(5–10)	–(5–10)	–(5–10)
576	कुटरई मा.	892.00	784(155)	P(1)	–(–5)	W,R	–(5–10)	–(5–10)	–(5–10)
577	फूलवाही रै.	643–00	430(89)	P(1)	–(5–10)	W,N	–(10+)	–(10+)	–(10+)
578	कुटरई रै.	82.00	..	वीरान	..	..	..	..	..
579	मोहगांव रै. (सलैया)	290.00	352(67)	P(1)	–(–5)	W,R	–(–5)	–(–5)	–(–5)
580	सुरजपुरा(फगनिया)	388.00	462(93)	P(1)	–(–5)	R	–(–5)	–(–5)	–(–5)

Amenities and Land use

Niwas Tahsil

गाम तक पहुंचने का मार्ग / Approach to village	निकटतम नगर एवं उसकी दूरी (कि. मी. में) / Nearest town and distance (in kms)	बिजली की सुविधा / Power supply	मुख्य खाद्यान्न / Staple food	भूमि उपयोग (अर्थात भूमि उपयोग की विभिन्न किस्मों के क्षेत्र हेक्टेयर में निकटतम दशमलव के दो स्थान तक) Land use (i.e. area under different types of Land use in hectares rounded up. to 2 decimal places.)					विख्यात धार्मिक ऐतिहासिक अथवा पुरातत्व महत्व के स्थलों सहित Remarks including any place of religious, historical or archaeological interest	गाम का नाम / Name of Village
				वन / Forest	साधनों से सिंचित / Irrigated by source	गैर सिंचित / Unirrigated	खेती के लिये उपलब्ध बन्जर (गोचर और बाराग्राहों सहित) Culturable waste(including gauchar and groves)	खेती के लिये अनुपलब्ध / Area not available for cultivation		
11	12	13	14	15	16	17	18	19	20	2
KR	Shahpura(18)	..	Kodo, Kutki	47.00	..	443.00	35.00	78.00	..	Patpara Ryt.
KR	Shahpura(17)	..	Kodo, Kutki	36.00	..	609.00	76.00	89.00	..	Kachhari Ryt. (Narmadanadi)
KR	Shahpura(17)	..	Kodo, Kutki	5.00	..	795.00	51.00	139.00	..	Jaitpuri Ryt.
KR	Shahpura(17)	..	Kodo, Kutki	..	..	358.00	40.00	78 00	..	Hathdol
PR	Shahpura(15)	..	Kodo, Kutki	..	..	711.00	57.00	120.00	..	Maneri Ryt. (Kaneri)
PR	Shahpura(15)	..	Kodo, Kutki	50.00	..	235.00	50.00	14.00	..	Pindrai Mal. (Maneri)
PR	Shahpura(15)	..	Kodo, Kutki	21.00	..	164.00	32.00	47.00	..	Pindrai Ryt. (Maneri)
KR	Shahpura (15)	..	Kodo, Kutki	32.00	..	389.00	289.00	107.00	..	Kaneri
KR	Shahpura (15)	..	Kodo, Kutki	135.00	..	294.00	198.00	121.00	..	Kaneri Ryt.
KR	Shahpura (15)	..	Kodo, Kutki	135.00	..	263.00	273.00	138.00	..	Bhanpur Ryt.
KR	Shahpura (15)	..	Kodo, Kutki	84.00	..	228.00	129.00	35.00	..	Pipariya Ryt. (Bhanpur)
KR	Shahpura (15)	..	Kodo, Kutki	7.00	..	187.00	180.00	106.00	..	Silthar Ryt.
KR	Shahpura (16)	..	Kodo, Kutki	10.00	..	373.00	237.00	204 00	..	Sarangpur Kutrai
PR	Shahpura (26)	..	Kodo, Kutki	27.00	..	746.00	55.00	164.00	..	Bilgarha
KR	Shahpura (24)	..	Kodo, Kutki	27.00	..	367.00	80.00	168.00	..	Tikrabandha
PR	Shahpura (24)	..	Kodo, Kutki	218.00	..	558.00	54.00	62.00	..	Kutrai Mal.
KR	Shahpura (26)	..	Kodo, Kutki	61.00	..	357.00	51.00	174.00	..	Phulwahi Ryt.
..	..	..		..	..	Uninhabited	..	..	..	Kutrai Ryt.
KR	Shahpura(21)	..	Kodo, Kutki	18.00	..	205.00	12.00	55.00	..	Mohgaon Ryt. (Salaiya)
KR	Shahpura(22)	..	Kodo, Kutki	17.00	..	219.00	30.00	122.00	..	Surajpura (Panganiya)

स्थानीय कोड नम्बर	ग्राम का नाम	ग्राम का कुल क्षेत्रफल (हेक्टेयर में)	कुल जनसंख्या एवं परिवारों की संख्या	उपलब्ध जन-सुविधाएं (यदि ग्राम में सुविधाएं उपलब्ध नहीं है तो कालम में (–) डैश लगाया गया है और उसके बाद ही कोष्ठक में ग्राम से जितनी दूरी पर सुविधाएं उपलब्ध है मोटे तौर पर वह दूरी इस प्रकार दर्ज की गई है –5 कि.मी., 5–10 कि.मी. या 10+कि.मी. Amenities available (if not available within the village, a dash (–) is shown in the column and next to it in brackets, the distance in broad ranges viz -5kms, 5-10kms. and 10+kms of the nearest place where the facility is available is given).						
				शैक्षणिक	चिकित्सा	पीने का पानी	डाक और तार	बाजार/हाट का दिन/ के दिन यदि कोई हो	संचार व्यवस्था (बस स्टाप रेलवे-स्टेशन, जल-मार्ग)
Location code number	Name of Village	Total area of the village (in hectares)	Total population and number of households	Educational	Medical	Drinking water (Potable)	Post and Telegraph	Day or days of the market/ hat, if any	Communications (Bus-stop, railway station, water way,)
1	2	3	4	5	6	7	8	9	10
581	पगनियां	323.00	400(60)	P(1)	–(5–10)	W,R	–(5–10)	–(5–10)	–(5–10)
582	बिस्बानी रै.	367.00	245(49)	P(1)	–(10+)	W,R	–(10+)	–(10+)	–(10+)
583	डोकरघाट रै.	299.00	458(81)	P(1)	–(10+)	W,R	–(10+)	–(10+)	–(10+)
584	बालपुर रै.	297 00	303(57)	P(1)	–(10+)	W,R	–(5–10)	–(5–10)	–(10+)
585	मरहीकछार रै.	75.00	35(7)	–(–5)	–(5–10)	R	–(5–10)	–(5–10)	–(5–10)
586	महदवानी	863.00	1,441(289)	P(1),M(1),H(1)	PHC(1)	W,TK	–(10+)	–(10+)	–(10+)
587	डुलहरी रै.	1,072.00	789(160)	P(1)	–(5–10)	W,TK	–(5–10)	–(5–10)	–(5–10)
588	सारसडोली (महदवानी)	790.00	1,501(287)	P(1)	–(–5)	W	–(10+)	–(–5)	–(–5)
589	पायली	492.00	395(84)	–(–5)	–(5–10)	W	–(–5)	–(–5)	–(5–10)
590	पडरिया रै. (सारसडोली)	471.00	619(129)	P(1)	–(–5)	W	–(–5)	–(–5)	–(–5)
591	जरहा नेझर	773.00	834(155)	P(1)	–(5–10)	W	–(–5)	–(–5)	–(5–10)
592	जरहा नेझर रै.	171.00	12(2)	–(–5)	–(5–10)	W	–(–5)	–(–5)	–(5–10)
593	सारस डोली रै. (खैरदा)	159.00	13(2)	P(1)	–(5–10)	W,R	–(–5)	–(–5)	–(5–10)
594	कोसमघाट रै. (खैरदा)	707.00	489(101)	P(1)	–(5–10)	W,R	–(–5)	–(–5)	–(5–10)
595	खैरदा रै.	603.00	450(72)	P(1)	–(10+)	W	–(5–10)	–(5–10)	–(10+)
596	पड़री टोला रै	797.00	419(89)	–(–5)	–(5–10)	W	–(5–10)	–(5–10)	–(10+)
597	पड़री टोला	321.00	238(49)	–(–5)	–(5–10)	W	–(5–10)	–(5–10)	–(5–10)
598	बहादुर	654.00	502(103)	P(1)	–(10+)	W,TK	–(–5)	–(5–10)	–(10+)
599	कन्हारी	674.00	487(82)	P(1)	–(5–10)	W,N	–(5–10)	–(–5)	–(5–10)
600	तेन्दूड़ीह	633.00	466(91)	P(1)	–(10+)	W,N	–(5–10)	–(–5)	–(10+)

Amenities and Land use

Niwas Tahsil

गाम तक पहुंचने का मार्ग	निकटतम नगर एवं उसकी दूरी (कि.मी.में)	बिजली की सुविधा	मुख्य खाद्यान्न	भूमि उपयोग (अर्थात भूमि उपयोग की विभिन्न किस्मों के क्षेत्र हेक्टेयर में निकटतम दशमलव के दो स्थान तक) Land use (i.e. area under different types of Land use in hectares rounded up, to 2 decimal places.)					दिलचस्पी धार्मिक ऐतिहासिक अथवा पुरातत्व महत्व के स्थलों सहित	गाम का नाम
				वन	साधनों से सिंचित	गैर सिंचित	खेती के लिये उपलब्ध बन्जर (गोचर और बाराग्राहों सहित)	खेती के लिये अनुपलब्ध	Remarks including any place of	
Approach to village	Nearest town and distance (in kms)	Power supply	Staple food	Forest	Irrigated by source	Unirrigated	Culturable waste(including gauchar and groves)	Area not available for cultivation	religious, historical or archaeological interest	Name of Village
11	12	13	14	15	16	17	18	19	20	2
KR	Shahpura(20)	..	Kodo, Kutki	..	..	242.00	10.00	71.00	..	Panganiya
KR	Shahpura(26)	..	Kodo, Kutki	72.00	..	178.00	12.00	105.00	..	Bispani Ryt.
KR	Shahpura(32)	..	Kodo, Kutki	..	..	173.00	22.00	104.00	..	Dokarghat Ryt.
KR	Shahpura(37)	..	Kodo, Kutki	20.00	..	161.00	22.00	94.00	..	Balpur Ryt.
KR	Shahpura(35)	..	Kodo, Kutki	..	..	42.00	2.00	31.00	..	Marhi Kachhar Ryt.
PR	Shahpura(32)	..	Kodo, Kutki	10.00	..	595.00	98.00	160.00	...	Mahadwani
KR	Shahpura(35)	..	Kodo, Kutki	131.00	..	640.00	155.00	146.00	..	Dulhari Ryt.
PR	Shahpura(24)	..	Wheat, Kodo	..	5.00	506.00	33.00	246.00	..	Sarasdoli (Mahadwani)
KR	Shahpura(25)	..	Wheat, Rice	4.00	..	407.00	37.00	44.00	..	Payali
KR	Shahpura(25)	..	Wheat, Rice	30.00	..	380.00	34.00	27.00	..	Padaria Ryt. (Sarasdoli)
KR	Mandla(78)	..	Wheat, Rice	8.00	..	519.00	105.00	141.00	..	Jarhanaijhar
KR	Mandla(79)	..	Kodo, Kutki	10.00	..	103.00	31.00	27.00	..	Jarhanaijhar Ryt.
PR	Mandla(79)	..	Kodo, Kutki	21.00	..	96.00	26.00	16.00	..	Sarasdoli Ryt, (Khairda)
PR	Mandla(79)	..	Kodo. Kutki	107.00	..	409.00	37.00	154.00	..	Kosamghat Ryt.
KR	Mandla(80)	..	Kodo. Kutki	9.00	..	383.00	134.00	77.00	..	Khairda Ryt.
KR	Mandla(70)	..	Wheat, Rice	143.00	..	493.00	55.00	106.00	..	Padritola Ryt.
KR	Mandla(70)	..	Kodo, Kutki	..	..	295.00	21.00	5.00	..	Padritola
KR	Mandla(75)	..	Kodo, Kutki	101.00	..	508.00	25.00	20.00	..	Bahadur
KR	Mandla(66)	..	Kodo, Kutki	243.00	..	377 00	30.00	24.00	..	Kanhari
KR	Mandla(70)	..	Kodo, Kutki	150.00	..	395.00	38.00	50.00	..	Tendudih

स्थानीय कोड नम्बर	ग्राम का नाम	ग्राम का कुल क्षेत्रफल (हेक्टेयर में)	कुल जनसंख्या एवं परिवारों की संख्या	उपलब्ध जन-सुविधाएं (यदि ग्राम में सुविधाएं उपलब्ध नहीं है तो कालम में (–) डैश लगाया गया है और उसके बाद ही कोष्ठक में ग्राम से जितनी दूरी पर सुविधाएं उपलब्ध है मोट तौर पर वह दूरी इस प्रकार दर्ज की गई है –5 कि.मी., 5-10 कि.मी. या 10+कि.मी. Amenities available (if not available within the village, a dash (–) is shown in the column and next to it in brackets, the distance in broad ranges viz -5kms, 5-10kms. and 10+kms of the nearest place where the facility is available is given).						
				शैक्षणिक	चिकित्सा	पीने का पानी	डाक और तार	बाजार/हाट का दिन/ के दिन यदि कोई हो	संचार व्यवस्था (बस स्टाप रेलवे-स्टेशन, जल-मार्ग)
Location code number	Name of Village	Total area of the village (in hectares)	Total population and number of households	Educational	Medical	Drinking water (Potable)	Post and Telegraph	Day or days of the market/ hat, if any	Communications (Bus-stop, railway station, water way.)
1	2	3	4	5	6	7	8	9	10
601	तेन्दूडीह रै.	286.00	10 (3)	–(–5)	–(10+)	W,N	–(5–10)	–(5–10)	–(10+)
602	हर्राटोला रै.	339.00	242(46)	–(–5)	–(10+)	W	–(5–10)	–(5–10)	–(10+)
603	छीरपानी रै.	868 00	439(103)	P(1)	–(10+)	W	–(10+)	–(10+)	–(10+)
604	घंघारी टोला	149.00	146(30)	–(–5)	–(5–10)	W	–(5–10)	–(10+)	–(10+)
605	कोड़ाझिर रै.	436.00	439(98)	P(1)	–(5–10)	W	–(–5)	–(10+)	–(5–10)
606	मुड़रापानी रै. (चौबीसा)	600.00	436(90)	P(1)	–(10+)	W	–(10+)	–(10+)	–(10+)
607	घंघारी टोला रै.	106.00	142(30)	–(–5)	–(5–10)	W	–(10+)	–(10+)	–(5–10)
608	भलवारा रै	392.00	429(83)	P(1)	–(5–10)	W	–(–5)	–(10+)	–(5–10)
609	चौबीसा	717.00	695(125)	P(1)	–(10+)	W,TK	–(–5)	–(10+)	–(10+)
610	कलंगी टोला	1,242.00	978(177)	P(1)	–(10+)	W,TK	–(10+)	–(10+)	–(10+)
611	मरवारी (चौबीसा)	587.00	508(101)	P(1)	M(1)	–(10+)	W,TK,N	–(10+)	–(10+)	–(10+)
612	कलंगी टोला रै.	219.00	..	बीरान	..	..	..	..	..
613	खरगवारा रै.	541.00	583(111)	P(1)	–(5–10)	W,N	–(5–10)	–(10+)	–(5–10)
614	राई रै.	758.00	1,016(217)	P(1),	M(1)	PHS	W,N,TK	–(10+)	–(5–10)	–(10+)
615	जरगूड़ा	1,096.00	687(145)	P(1)	–(5–10)	W,TK,N	–(–5)	–(5–10)	–(5–10)
616	कुकर्रा रै.	530.00	575(115)	P(1)	–(–5)	W,TK	–(–5)	–(10+)	–(–5)
617	भोड़ासाज	638.00	617(109)	P(1)	–(10+)	W,N	–(5–10)	–(5–10)	–(10+)
618	भोड़ासाज रै.	142 00	64(13)	–(–5)	–(10+)	W,N	–(5–10)	–(5–10)	–(10+)
619	चाटा	301.00	510(94)	P(1)	–(5–10)	W,N	–(10+)	(–5)	–(5–10)
620	चाटा रै.	141.00	9 (2)	–(–5)	–(5–10)	W,N	–(–5)	–(–5)	–(5–10)

Amenities and Land use

NiwasTahsil

गाम तक पहुंचने का मार्ग	निकटतम नगर एवं उसकी दूरी (कि. मी. में)	बिजली की सुविधा	मुख्य खाद्यान्न	भूमि उपयोग (अर्थात भूमि उपयोग की विभिन्न किस्मों के क्षेत्र हेक्टेयर में निकटतम दशमलव के दो स्थान तक) Land use (i.e area under different types of Land use in hectares rounded up, to 2 decimal places.)					किन्हीं धार्मिक ऐतिहासिक अथवा पुरातत्व महत्व के स्थलों सहित	गाम का नाम
				वन	सिंचाइयों से सिंचित	गैर सिंचित	खेती के लिये उपलब्ध बन्जर (गोचर और बाराग्राहों सहित)	खेती के लिये अनुपलब्ध	Remarks including any place of	
Approach to village	Nearest town and distance (in kms)	Power supply	Staple food	Forest	Irrigated by source	Unirrigated	Culturable waste(including gauchar and groves)	Area not available for cultivation	religious, historical or archaeological interest	Name of Village
11	12	13	14	15	16	17	18	19	20	2
KR	Mandla (70)	.	Kodo, Kutki	69.00	..	173.00	20.00	24.00	..	Tendudih Ryt.
KR	Mandla (70)	..	Kodo, Kutki	62.00	..	226.00	20.00	31.00	..	Harratola Ryt.
KR	Shahpura(40)	..	Wheat, Rice	12.00	..	511.00	288.00	57.00	..	Chhirpani Ryt.
KR	Shahpura(40)	..	Wheat, Rice	28.00	..	103.00	10.00	8.00	..	Ghangharitola
KR	Shahpura(42)	..	Kodo, Kutki	23.00	..	379.00	20.00	14.00	..	Kodajhir Ryt.
KR	Shahpura(40)	..	Kodo, Kutki	116.00	..	419.70	42.00	23.00	..	Mudra Pani Ryt. (Chaubisa)
KR	Shahpura(40)	..	Maize, Kodo	2.00	..	94.00	2.00	8.00	..	Ghangharitola Ryt.
KR	Shahpura(40)	..	Kodo, Kutki	13.00	..	357.00	8.00	14.00	..	Bhalwara Ryt.
KR	Shahpura(32)	..	Maize, Kodo	85.00	..	429.00	169.00	34.00	..	Chaubisa
KR	Shahpura(28)	..	Kodo, Kutki	51.00	..	936.00	186.00	69.00	..	Kalangitola Mal.
KR	Shahpura(28)	..	Kodo, Kutki	..	..	282.00	268.00	37.00	..	marwari (Chaubisa)
..	..	..		..		Uninhabited	..	..	..	Kalangitola Ryt.
KR	Dindori(35)	..	Kodo, Kutki	72.00	..	403.00	36.00	30.00	..	Kharagwara Ryt.
PR	Dindori(30)	..	Kodo, Kutki	5.00	..	664.00	33.00	56.00	..	Rai Ryt.
KR	Dindori(25)	..	Kodo, Kutki	69.00	..	636.00	56.00	335.00	..	Jarguda
KR	Dindori(28)	..	Kodo, Maize	52.00	..	419.00	31.00	28.00	..	Kukarra Ryt.
KR	Mandla(62)	..	Kodo, Kutki	60.00	..	441.00	63.00	74.00	..	Bhodasaj
KR	Mandla(62)	..	Kodo, Kutki	2.00	..	122.00	4.00	14.00	..	Bhodasaj Ryt.
KR	Mandla(59)	..	Kodo, Kutki	11.00	..	257,00	17.00	16.00	..	Chata
KR	Mandla(59)	..	Maize, Kodo	10.00	..	112.00	8.00	11.00	..	Chata Ryt.

स्थानीय कोड नम्बर	ग्राम का नाम	ग्राम का कुल क्षेत्रफल (हेक्टेयर में)	कुल जनसंख्या एवं परिवारों की संख्या	उपलब्ध जन-सुविधाएं (यदि ग्राम में सुविधाएं उपलब्ध नहीं है तो कालम में (–) डैश लगाया गया है और उसके बाद ही कोष्ठक में ग्राम से कितनी दूरी पर सुविधाएं उपलब्ध है और उस पर वह दूरी इस प्रकार दर्ज की गई है -5 कि.मी., 5-10 कि.मी. या 10+कि.मी., Amenities available (if not available within the village, a dash (–) is shown in the column and next to it in brackets, the distance in broad ranges viz -5kms, 5-10kms. and 10+kms of the nearest place where the facility is available is given).					
				शैक्षणिक	चिकित्सा	पीने का पानी	डाक और तार	बाजार/हाट का दिन/ के दिन यदि कोई हो	संचार व्यवस्था (बस स्टाप रेलवे-स्टेशन, जल-मार्ग)
Location code number	Name of Village	Total area of the village (in hectares)	Total population and number of households	Educational	Medical	Drinking water (Potable)	Post and Telegraph	Day or days of the market/ hat, if any	Communications (Bus-stop, railway station, water way.)
1	2	3	4	5	6	7	8	9	10
621	ताला	400.00	323(68)	P(1)	–(5–10)	W,N	–(5–10)	–(5–10)	–(5–10)
622	देवरगढ़	522.00	497(94)	P(1)	–(5–10)	W,N	–(5–10)	–(5–10)	–(5–10)
623	सरसा रै.	310.00	450(90)	P(1)	–(5–10)	W	–(–5)	–(–5)	–(–5)
624	फतेपुर	135.00	289(53)	–(–5)	–(–5)	W	–(–5)	–(–5)	–(–5)
625	चिरपोटी	449.00	246(44)	P(1)	–(–5)	W	–(5–10)	–(5–10)	–(5–10)
626	चिरपोटी रै.	217.00	219(37)	–(–5)	–(5–10)	W	–(5–10)	–(5–10)	–(5–10)
627	सरसी	177.00	318(55)	–(–5)	–(–5)	W	–(–5)	–(–5)	–(–5)
628	सरसी रै.	105.00	121(17)	–(–5)	–(5–10)	N	–(–5)	–(5–10)	–(5–10)
629	घमनी	633.00	629(99)	P(1),M(1)	–(5–10)	W	–(5–10)	–(5–10)	–(5–10)
630	बमली	425.00	407(86)	P(1)	–(5–10)	W	–(–5)	–(5–10)	–(5–10)
631	भूरका रै.	994.00	771(132)	P(1)	–(5–10)	W	–(5–10)	–(10+)	–(5–10)
632	कुसेरा रै.	848.00	700(129)	P(1)	–(5–10)	W	–(10+)	–(10+)	–(10+)
633	मटियारी रै.	840.00	734(134)	P(1)	–(10+)	W,N	–(10+)	–(–5)	–(10+)
634	मुन्डी रै.	160.00	294(54)	–(–5)	–(10+)	W,R	–(–5)	–(–5)	–(10+)
635	मरवारी रै. (मुन्डी)	116.00	139(28)	–(–5)	–(10+)	W,R	–(–5)	–(–5)	–(10+)
636	पारापानी	667.00	550(100)	P(1)	–(5–10)	W,TK,R	–(10+)	–(5–10)	–(5–10)
637	तावरी रै. (सजारी)	240.00	267(51)	P(1)	–(5–10)	W	–(–5)	–(5–10)	–(5–10)
638	अमगांव रै.	202.00	300(57)	–(–5)	–(5–10)	W	–(–5)	–(5–10)	–(5–10)
639	कठौतिया रै.	809.00	1,394(258)	P(1),M(1)	–(5–10)	W	–(10+)	–(5–10)	–(5–10)
640	खजरी	520.00	513(95)	P(1)	–(5–10)	W,TK	–(–5)	–(5–10)	–(5–10)

Amenities and Land use

NiwasTahsil

ग्राम तक पहुंचने का मार्ग	निकटतम नगर एवं उसकी दूरी (कि.मी.में)	बिजली की सुविधा	मुख्य खाद्यान्न	भूमि उपयोग (अर्थात भूमि उपयोग की विभिन्न किस्मों के क्षेत्र हेक्टेयर में निकटतम दशमलव के दो स्थान तक) Land use (i.e area under different types of Land use in hectares rounded up, to 2 decimal places.)					टिप्पणी धार्मिक ऐतिहासिक अथवा पुरातत्व महत्व के स्थलों सहित	ग्राम का नाम
				वन	साधनों से सिंचित	गैर सिंचित	खेती के लिये उपलब्ध बन्जर (गोचर और बाराबाहों सहित)	खेती के लिये अनुपलब्ध		
Approach to village	Nearest town and distance (in kms)	Power supply	Staple food	Forest	Irrigated by source	Unirrigated	Culturable waste(including gauchar and groves)	Area not available for cultivation	Remarks including any place of religious, historical or archaeological interest	Name of Village
11	12	13	14	15	16	17	18	19	20	2
KR	Mandla(60)	..	Kodo, Kutki	..	..	269.00	9.00	122.00	..	Tala
KR	Mandla(61)	..	Kodo, Kutki	19.00	..	431.00	39.00	33.00	..	Dewargarh
KR	Mandla(67)	..	Kodo, Kutki	28.00	..	255.00	9.00	18.00	..	Sarsa Ryt.
PR	Mandla(68)	..	Kodo, Kutki	2.00	..	113.00	9.00	11.00	..	Fatepur
KR	Mandla(68)	..	Wheat, Rice	61.00	..	286.00	34.00	68.00	..	Chirpoti
KR	Mandla(68)	..	Wheat, Rice	20.00	..	157.00	6.00	34.00	..	Chirpoti Ryt.
PR	Mandla(67)	..	Wheat, Rice	16.00	..	132.00	14.00	15.00	..	Sarsi
PR	Mandla(64)	..	Rice, Kodo	13.00	..	70.00	8.00	14.00	..	Sarsi Ryt.
KR	Mandla(60)	..	Kodo, Kutki	1.00	..	436.00	58.00	138.00	..	Dhamni
KR	Mandla(70)	..	Kodo, Kutki	8.00	..	344.00	14.00	59.00	..	Bagli
KR	Mandla(70)	..	Kodo, Kutki	176.00	..	678.00	72.00	73.00	..	Bhurka Ryt.
KR	Mandla(75)	..	Kodo, Kutki	58.00	..	535.00	51.00	204.00	..	Kusera Ryt.
KR	Mandla(80)	..	Kodo, Kutki	89.00	..	463.00	81.00	207.00	..	Matiyari Ryt.
KR	Mandla(85)	..	Kodo, Kutki	2.00	..	121.00	3.00	34.00	..	Mundi Ryt.
KR	Mandla(85)	..	Kodo, Kutki	..	..	82.00	5.00	29.00	..	Marwari Ryt. (Mundi)
PR	Mandla(59)	..	Kodo, Kutki	24.00	..	253.00	191.00	199.00	..	Para Pani
KR	Mandla(59)	..	Kodo, Kutki	20.00	..	93.00	76.00	51.00	..	Tawri Ryt. (Khajari)
KR	Mandla(62)	..	Kodo, Kutki	3.00	..	127.00	59.00	13.00	..	Amgaon Ryt.
PR	Mandla(62)	..	Wheat, Rice	2.00	..	273.00	379.00	155.00	..	Kathotiva Ryt.
KR	Mandla (60)	..	Wheat, Rice	3.00	..	203.00	214.00	100.00	..	Khajari

स्थानीय कोड नम्बर	ग्राम का नाम	ग्राम का कुल क्षेत्रफल (हेक्टेयर में)	कुल जनसंख्या एवं परिवारों की संख्या	उपलब्ध जन-सुविधाएं (यदि ग्राम में सुविधाएं उपलब्ध नहीं है तो कालम में (–) डैश लगाया गया है और उसके बाद ही कोष्ठक में ग्राम से जितनी दूरी पर सुविधाएं उपलब्ध है मोटे तौर पर वह दूरी इस प्रकार दर्ज की गई है -5 कि.मी., 5-10 कि.मी. या 10+कि.मी. Amenities available (if not available within the village, a dash (–) is shown in the column and next to it in brackets, the distance in broad ranges viz -5kms, 5-10kms. and 10+kms of the nearest place where the facility is available is given).						
Location code number	Name of Village	Total area of the village (in hectares)	Total population and number of households	शैक्षणिक Educational	चिकित्सा Medical	पीने का पानी Drinking water (Potable)	डाक और तार Post and Telegraph	बाजार/हाट का दिन/के दिन यदि कोई हो Day or days of the market/hat, if any	संचार व्यवस्था (बस स्टाप रेलवे-स्टेशन, बस-मार्ग) Communications (Bus-stop, railway station, water way.)
1	2	3	4	5	6	7	8	9	10
641	बर्रई रै.	661.00	911(180)	–(–5)	–(5–10)	W	–(–5)	–(5–10)	–(5–10)
642	सुड़गांव रै.	312.00	513(93)	–(–5)	–(5–10)	W	–(10+)	–(5–10)	–(5–10)
643	उमरिया,रै. (सुखलौडी)	248.00	429(65)	P(1)	–(5–10)	W,N	–(–5)	–(5–10)	–(5–10)
644	उमरिया मा.(सुखलौडी)	189.00	285(45)	–(–5)	–(5–10)	W,TK	–(–5)	–(5–10)	–(5–10)
645	सुखलौड़ी	601.00	623(115)	P(1)	–(5–10)	W,N	–(5–10)	–(5–10)	–(5–10)
646	केवलारदर	558.00	306(60)	P(1)	–(10+)	W	–(–5)	–(–5)	–(–5)
647	गुझियारी रै.	351.00	389(70)	P(1),M(1)	–(5–10)	W,TK,R	–(–5)	–(5–10)	–(5–10)
648	खम्हरिया मा.(राखी)	167.00	234(38)	P(1)	–(5–10)	W	–(–5)	–(5–10)	–(5–10)
649	राखी (उमरिया)	130.00	230(45)	–(–5)	–(5–10)	W,N	–(–5)	–(5–10)	–(5–10)
650	खजरवाड़ा	815.00	714(138)	P(1)	–(5–10)	W,TK	–(–5)	–(5–10)	–(5–10)
651	मसूरघुघरी रै. (बुलदा)	477.00	482(92)	P(1)	–(10+)	F,TK	–(10+)	–(–5)	–(10+)
652	बुलदा	633.00	568(121)	P(1)	–(10+)	W	–(–5)	–(–5)	–(–5)
653	बुलदा रै.	271.00	..	..	..	वीरान	..	..	..
654	पिडरुखी	352.00	301(58)	P(1)	–(10+)	W	–(10+)	–(5–10)	–(5–10)
655	पिडरुखी रै.	198.00	8 (1)	–(–5)	–(10+)	F,N	–(10+)	–(5–10)	–(5–10)
656	खाईपानी रै.	231.00	208(35)	–(–5)	–(10+)	F,N	–(10+)	–(5–10)	–(5–10)
557	घनगांव (मसूरघुघरी)	413.00	292(57)	P(1)	–(10+)	W	–(10+)	–(5–10)	–(5–10)
658	सिंघ लौडी	344.00	306(57)	–(–5)	–(10+)	W	–(5–10)	–(5–10)	–(5–10)
659	चौकी (व.ग्रा.)	114.00	82(16)	–(5–10)	–(5–10)	N	–(5–10)	–(5–10)	–(5–10)
660	बारगदा (व.ग्रा.)	85.00	155(27)	P(1)	–(–5)	W,N	–(–5)	–(–5)	–(–5)

Amenities and Land use

NiwasTahsil

गाम तक पहुंचने का मार्ग	निकटतम बजार एवं उसकी दूरी (कि. मी. में)	बिजली की सुविधा	मुख्य खाद्यान्न	भूमि उपयोग (अर्थात भूमि उपयोग की विभिन्न किस्मों के क्षेत्र हेक्टेयर में निकटतम दशमलव के दो स्थान तक) Land use (i.e area under different types of Land use in hectares rounded up to 2 decimal places.)					दिलचस्पी धार्मिक ऐतिहासिक अथवा पुरातत्व महत्व के स्थलों सहित	गाम का नाम
				वन	साधनों से सिंचित	गैर सिंचित	खेती के लिये उपलब्ध बन्जर (गोचर और बारागाहों सहित)	खेती के लिये अनुपलब्ध		
Approach to village	Nearest town and distance (in kms)	Power supply	Staple food	Forest	Irrigated by source	Unirrigated	Culturable waste (including gauchar and groves)	Area not available for cultivation	Remarks including any place of religious, historical or archaeological interest	Name of Village
11	12	13	14	15	16	17	18	19	20	2
KR	Mandla (62)	..	Wheat, Rice	91.00	..	223.00	285.00	62.00	..	Barrai Ryt.
KR	Mandla (62)	..	Wheat, Rice	20 00	..	164.00	115.00	13.00	..	Sudgaon Ryt.
KR	Mandla (62)	..	Wheat, Rice	..	..	213.00	17.00	18.00	..	Umariya Ryt. (Sukhlaundi)
KR	Mandla (62)	..	Wheat, Rice	10.00	..	165.00	11.00	3.00	..	Umariya (Sukhlaundi)
KR	Mandla (64)	..	Wheat, Rice	45.00	..	438.00	70.00	48.00	..	Sukhlaundi
KR	Mandla (67)	..	Wheat, Kodo	..	..	318.00	75.00	165.00	..	Keolardar
KR	Mandla (64)	..	Kodo, Wheat	20.00	..	302.00	22.00	7.00	..	Gunjhiyari Ryt.
KR	Mandla (64)	..	Wheat, Rice	19.00	..	130.00	10.00	8.00	..	Khamhariya Mal (Rakhi)
KR	Mandla (63)	..	Wheat, Kodo	9.00	..	109.00	7.00	5.00	..	Rakhi (Umaria)
KR	Mandla (61)	..	Wheat, Kodo	26.00	..	501,00	115.00	173.00	..	Khajarwada
KR	Dindori (36)	..	Maize, Kodo	84 00	..	339.00	25.00	29.00	..	Masurghughari Ryt. (Bulda)
KR	Dindori (40)	..	Kodo, Kutki	15.00	..	402.00	19.00	197.00	..	Bulda
..	..		..	..	..	..	Uninhabited	..	..	Bulda Ryt.
KR	Dindori(42)	..	Kodo, Kutki	36.00	..	205.00	17.00	94.00	..	Pindrukhi
KR	Dindori(42)	..	Kodo, Kutki	16.00	..	158.00	8.00	16.00	..	Pindrukhi Ryt.
KR	Dindori(42)	..	Kodo, Kutki	53.00	..	152.00	13.00	13.00	..	Khaipani Ryt.
KR	Dindori(40)	..	Kodo, Kutki	132.00	..	239.00	20.00	22.00	..	Dhangaon (Masurghughari)
KR	Dindori(40)	..	Kodo, Kutki	..	..	194.00	16.00	134.00	..	Gidhlaudi
KR	Jabalpur (55)	..	Wheat, Rice	..	..	27.00	..	42.00	..	Chouki (F.V.)
KR	Jabalpur (65)	..	Wheat, Kodo	..	..	71.00	..	14.00	..	Barangda (F.V.)

स्थानीय कोड नम्बर	ग्राम का नाम	ग्राम का कुल क्षेत्रफल (हेक्टेयर में)	कुल जनसंख्या एवं परिवारों की संख्या	उपलब्ध जन-सुविधाएं (यदि ग्राम में सुविधाएं उपलब्ध नहीं है तो कालम में (–) डैश लगाया गया है और उसके बाद ही कोष्ठक में ग्राम से जितनी दूरी पर सुविधाएं उपलब्ध है मोटे तौर पर वह दूरी इस प्रकार दर्ज की गई है –5 कि.मी., 5-10 कि.मी. या 10+कि.मी. Amenities available (if not available within the village, a dash (–) is shown in the column and next to it in brackets, the distance in broad ranges viz -5kms, 5-10kms. and 10+kms of the nearest place where the facility is available is given).						
				शैक्षणिक	चिकित्सा	पीने का पानी	डाक और तार	बाजार/हाट का दिन/के दिन यदि कोई हो	संचार व्यवस्था (बस स्टाप रेलवे-स्टेशन, जल-मार्ग)
Location code number	Name of Village	Total area of the village (in hectares)	Total population and number of households	Educational	Medical	Drinking water (Potable)	Post and Telegraph	Day or days of the market/hat, if any	Communications (Bus-stop, railway station, water way.)
1	2	3	4	5	6	7	8	9	10
661	सलैया (व.ग्रा.)	97.00	117(21)	–(–5)	–(5–10)	W, N	–(–5)	–(–5)	–(10+)
662	खैरुवाला (व.ग्रा.)	120.00	57(11)	–(5–10)	–(–5)	W,N	–(–5)	–(–5)	–(5–10)
663	पहटसरा (व ग्रा.)	110.00	190(32)	–(–5)	–(10+)	W,N	–(–5)	–(5–10)	–(5–10)
664	कालपी (व ग्रा.)	280.00	1,132(206)	P(1),M(1), PUC(1)	–(5–10)	WT,K	–(5–10)	Monday	–(5–10)
665	करोंदी (व.ग्रा.)	245.00	202(33)	–(5–10)	–(10+)	W	–(10+)	–(5–10)	–(10+)
666	पड़रिया (व.ग्रा.)	310.00	330(64)	P(1)	–(10+)	W	–(10+)	–(10+)	–(10+)
667	मोइया नाला	149.00	118(25)	–(–5)	–(–5)	W	–(–5)	–(–5)	–(–5)
668	मीरा टोला	134.00	97(15)	–(10+)	–(10+)	W	–(10+)	–(10+)	–(10+)
669	सुरगवानी	275.00	288(51)	–(5–10)	–(–5)	W	–(5–10)	–(5–10)	–(5–10)
670	साज पानी	152.00	147(23)	–(–5)	–(10+)	W	–(–5)	–(10+)	BS
671	डोभा	166.00	131(18)	–(–5)	–(10+)	W	–(–5)	–(–5)	–(–5)
672	डुंगरिया	125.00	117(13)	–(–5)	–(5–10)	W	–(5–10)	–(5–10)	–(5–10)
673	कुई (व.ग्रा.)	152.00	159(25)	–(–5)	–(10+)	N	–(10+)	–(10+)	–(10+)
674	कोड़रा (व.ग्रा.)	101.00	101(17)	–(–5)	–(5–10)	W	–(5–10)	–(5–10)	–(5–10)
675	ग्वारा (व.ग्रा.)	577.00	193(31)	–(–5)	–(10+)	W	–(10+)	–(10+)	–(10+)
676	घुघरी (व.ग्रा.)	318.00	187(32)	–(–5)	–(10+)	W,N	–(10+)	–(5–10)	–(10+)
677	बरोंची (व.ग्रा.)	571.00	331(58)	–(5–10)	–(5–10)	R	–(10+)	–(10+)	–(10+)
678	चिमकाटोला (व.ग्रा.)	219.00	316(46)	–(–5)	–(5–10)	R	–(5–10)	–(5–10)	–(5–10)
679	केरीवाह (व.ग्रा.)	569.00	335(55)	P(1)	–(10+)	W,N	–(5–10)	–(–5)	–(5–10)
680	केवलारी (व.ग्रा.)	605.00	375(64)	–(5–10)	–(10+)	W,N	–(5–10)	–(5–10)	–(5–10)

Amenities and Land use

Niwas Tahsil

ग्राम तक पहुंचने का मार्ग	निकटतम नगर एवं उसकी दूरी (कि. मी. में)	बिजली की सुविधा	मुख्य खाद्यान्न	भूमि उपयोग (अर्थात भूमि उपयोग की विभिन्न किस्मों के क्षेत्र हेक्टेयर में निकटतम दशमलव के दो स्थान तक) Land use (i.e area under different types of Land use in hectares rounded up, to 2 decimal places.)					टिप्पणी धार्मिक ऐतिहासिक अथवा पुरातत्व महत्व के स्थलों सहित	ग्राम का नाम
				वन	साधनों से सिंचित	गैर सिंचित	खेती के लिये उपलब्ध बन्जर (गोचर और बाराबाहों सहित)	खेती के लिये अनुपलब्ध		
Approach to village	Nearest town and distance (in kms)	Power supply	Staple food	Forest	Irrigated by source	Unirrigated	Culturable waste(including gauchar and groves)	Area not available for cultivation	Remarks including any place of religious, historical or archaeological interest	Name of Village
11	12	13	14	15	16	17	18	19	20	2
KR	Jabalpur (61)	.	Wheat, Kodo	..	..	61.00	..	36.00	..	Salaiya (F.V.)
KR	Jabalpur (37)	..	Wheat, Kodo	..	..	81.00	..	39.00	..	Khairuwala (F.V.)
KR	Jabalpur (72)	..	Wheat, Rice	..	..	81 00	..	29.00	..	Pahatsara (F.V.)
PR	Jabalpur (68)	..	Wheat, Kodo	..	..	171.00	..	109.00	..	Kalpi (F.V.)
KR	Jabalpur (56)	..	Kodo, Wheat	..	..	161.00	..	84 00	..	Karondi (F.V.)
KR	Jabalpur (53)	..	Wheat, Rice	..	..	202.00	..	108.00	..	Padariya (F.V.)
PR	Jabalpur (57)	..	Wheat, Kodo	..	..	81.00	..	68 00	..	Moiya Nala (F.V.)
KR	Mandla (55)	..	Wheat, Rice	..	..	81.00	..	53.00	..	Meeratola (F.V.)
KR	Mandla (45)	..	Wheat, Rice	..	..	182.00	..	93.00	..	Surangwani (F.V.)
KR	Mandla (34)	..	Wheat, Kodo	..	..	91 00	..	61.00	..	Sajpani (F.V.)
KR	Mandla (35)	..	Wheat, Kodo	..	..	111.00	..	55.00	..	Dobha (F.V.)
KR	Mandla (54)	..	Wheat, Kodo	..	..	81.00	..	44.00	..	Dungariya (F V.)
KR	Mandla (49)	..	Wheat, Rice	..	..	81.00	..	71.00	..	Kui (F.V.)
KR	Mandla (96)	..	Rice, Kodo	.	..	60.00	..	41.00	..	Kodara (F.V.)
KR	Mandla (56)	..	Rice, Kodo	..	..	384.00	..	193.00	..	Gwara (F.V.)
KR	Mandla (66)	..	Rice, Kodo	..	..	192.00	..	126.00	..	Ghughari (F.V.)
KR	Mandla (63)	..	Kodo, Rice	..	..	364.00	..	207 00	..	Baronchi (F.V.)
KR	Mandla (60)	..	Rice, Kodo	.	..	161.00	..	58.00	..	Chimkatola (F.V.)
KR	Mandla (52)	..	Maize, Rice	..	..	384.00	..	185.00	..	Keriwah (F.V.)
KR	Mandla (53)	..	Rice, Kodo	..	..	394.00	..	211 00	..	Kewlari (F.V.)

निवास तहसील

जन-सुविधायें एवं भूमि उपयोग

स्थानीय कोड नम्बर	ग्राम का नाम	ग्राम का कुल क्षेत्रफल (हेक्टेयर में)	कुल जनसंख्या एवं परिवारों की संख्या	उपलब्ध जन-सुविधाएं (यदि ग्राम में सुविधाएं उपलब्ध नहीं है तो कालम में (–) डैश लगाया गया है और उसके बाद ही कोष्ठक में ग्राम से जितनी दूरी पर सुविधाएं उपलब्ध है मोटे तौर पर वह दूरी इस प्रकार दर्ज की गई है -5 कि.मी., 5-10 कि.मी. या 10+कि.मी. Amenities available (if not available within the village, a dash (–) is shown in the column and next to it in brackets, the distance in broad ranges viz -5kms, 5-10kms. and 10+kms of the nearest place where the facility is available is given).						
Location code number	Name of Village	Total area of the village (in hectares)	Total population and number of households	शैक्षणिक Educational	चिकित्सा Medical	पीने का पानी Drinking water (Potable)	डाक और तार Post and Telegraph	बाजार/हाट का दिन/ के दिन यदि कोई हो Day or days of the market/ hat, if any	संचार व्यवस्था (बस स्टाप रेलवे-स्टेशन, बस-मार्ग) Communications (Bus-stop, railway station, water way.)
1	2	3	4	5	6	7	8	9	10
681	रेड़म (व.ग्रा.)	447.00	241(42)	–(–5)	–(10+)	N	–(–5)	–(5–10)	–(10+)
682	जुगठार (व ग्रा.)	311.00	250(41)	–(–5)	–(10+)	N,W	–(10+)	–(10+)	–(10+)
683	गढ़ी (व ग्रा.)	322.00	159(21)	–(–5)	–(10+)	W	–(10+)	–(5–10)	–(5–10)
684	झगरहटा (व.ग्रा.)	263.00	115(24)	–(10+)	–(10+)	W	–(10+)	–(10+)	–(10+)
685	जलधरा (व.ग्रा.)	188.00	144(27)	–(5–10)	–(10+)	W	–(10+)	–(10+)	–(10+)
686	टिकरामहेशपुरी(व.ग्रा.)	337.00	185(32)	–(–5)	–(10+)	W	–(10+)	–(10+)	–(10+)
687	छीर पानी (व.ग्रा)	387.00	246(40)	–(–5)	–(10+)	W	–(10+)	–(10+)	–(10+)
688	चिरई पानी (व.ग्रा)	242.00	181(35)	–(–5)	–(–5)	W	–(10+)	–(10+)	–(10+)
689	हिरदेपुर (व.ग्रा.)	131.00	109(20)	–(–5)	–(5–10)	W,N	–(10+)	–(10+)	–(10+)
690	बदगिरी (व.ग्रा.)	575.00	299(57)	–(–5)	–(10+)	W,R	–(5–10)	–(5–10)	–(5–10)
691	सलैया (व.ग्रा.)	466.00	306(55)	–(10+)	–(5–10)	W,R	–(5–10)	–(5–10)	–(5–10)
692	ददरगांव (व.ग्रा.)	405.00	196(42)	P(1)	–(5–10)	W	–(5–10)	–(5–10)	–(5–10)
693	खुदरी (व.ग्रा.)	193.00	119(17)	–(–5)	–(10+)	R	–(–5)	–(10+)	–(10+)
694	डोभी (व.ग्रा)	258.00	144(29)	–(–5)	–(5–10)	W	–(5–10)	–(5–10)	–(5–10)
695	दादर घुघरी (व ग्रा.)	219.00	245(39)	–(–5)	–(–5)	WN	–(–5)	–(5–10)	–(–5)
696	खम्हरिया (व.ग्रा)	167.00	111(15)	–(–5)	–(5–10)	W,F	–(5–10)	–(5–10)	–(5–10)
697	अमरपुर (व.ग्रा.)	301.00	173(27)	–(–5)	–(5–10)	W	–(5–10)	–(5–10)	–(10+)
698	झामझोला (व ग्रा)	437.00	449(66)	P(1)	–(5–10)	W	–(5–10)	–(5–10)	–(10+)
699	हर्राटोला (व.ग्रा.)	680.00	559(98)	P(1)	PHC	W	PO	Sunday	–(10+)
	योग	267,118.18	260.035 (49.165)	P (362) M (33) PUC (6)					

Amenities and Land use

Niwas Tahsil

गाम तक पहुंचने का मार्ग	निकटतम नगर एवं उसकी दूरी (कि मी.में)	बिजली की सुविधा	मुख्य खाद्यान्न	भूमि उपयोग (अर्थात भूमि उपयोग की विभिन्न किस्मों के क्षेत्र हेक्टेयर में निकटतम दशमलव के दो स्थान तक) Land use (i.e area under different types of Land use in hectares rounded up, to 2 decimal places.)					टिप्पणी धार्मिक ऐतिहासिक अथवा पुरातत्व महत्व के स्थलों सहित	गाम का नाम
				वन	साधनों से सिंचित	गैर सिंचित	खेती के लिये उपलब्ध बन्जर (गोचर और बाराणाहों सहित)	खेती के लिये अनुपलब्ध		
Approach to village	Nearest town and distance (in kms)	Power supply	Staple food	Forest	Irrigated by source	Unirrigated	Culturable waste(including gauchar and groves)	Area not available for cultivation	Remarks including any place of religious, historical or archaeological interest	Name of Village
11	12	13	14	15	16	17	18	19	20	2
KR	Shahpura(48)	..	Kodo, Wheat	..	..	343.00	..	104.00	..	Redam (F.V.)
KR	Shahpura(40)	..	Wheat, Kodo	..	..	192.00	..	119.00	..	Jugthar (F.V.)
KR	Shahpura(22)	..	Maize, Kodo	..	..	202.00	..	120.00	..	Garhi (F.V.)
KR	Shahpura(18)	..	Wheat, Rice	..	..	172.00	..	91.00	..	Jhagarhata(F.V.)
KR	Shahpura(18)	..	Wheat, Rice	..	..	81.00	..	107.00	..	Jaldhara (F.V.)
KR	Shahpura(16)	..	Kodo, Kutki	..	..	202.00	..	135.00	..	Tikara Maheshpuri (F.V.)
KR	Shahpura(16)	..	Kodo, Kutki	..	..	249.00	..	138.00	..	Chhirpani (F.V.)
KR	Shahpura(11)	..	Kodo, Kutki	..	..	161.00	..	81.00	..	Chiraipani (F.V.)
KR	Shahpura(15)	..	Kodo, Kutki	..	..	61,00	..	70 00	..	Hirdepur (F.V.)
KR	Shahpura(20)	..	Kodo, Kutki	..	..	404.00	..	171.00	..	Badgiri (F.V.)
KR	Mandla (76)	..	Kodo, Maize	..	..	161.00	..	305.00	..	Salaiya (F.V.)
KR	Mandla (75)	..	Kodo, Maize	..	182.00	101.00	81.00	41.00	..	Dadargaon(F V.)
KR	Mandla (55)	..	Kodo, Kutki	..	116.00	20.00	37.00	20.00	..	Khudari (F.V.)
KR	Mandla (75)	..	Kodo, Kutki	..	126 00	59.00	52.00	21.00	..	Dobhi (F.V.)
KR	Mandla (76)	..	Kodo, Kutki	..	56,00	109.00	34.00	20.00	..	Dadarghughari (F.V.)
KR	Mandla (60)	..	Kodo, Kutki	..	74.00	44.00	32.00	17.00	..	Khamhariya (F.V.)
KR	Dindori (40)	..	Kodo, Kutki	..	125.00	85.00	60.00	31.00	..	Amarpur (F V.)
KR	Dindori (40)	..	Kodo, Kutki	..	92.00	255.00	57.00	33.00	..	Jhamjhola (F.V.)
PR	Dindori (34)	..	Kodo, Kutki	..	294.00	182.00	136.00	68.00	..	Harratola (F.V.)
				20,168.04		177,121,41		45,621.66	N (145)	
					75,00		17,939.23		M (23)	Total
									C (5)	
									T (3)	

स्थानीय कोड नम्बर	ग्राम का नाम	ग्राम का कुल क्षेत्रफल (हेक्टेयर में)	कुल जनसंख्या एवं परिवारों की संख्या	उपलब्ध जन-सुविधाएं (यदि ग्राम में सुविधाए उपलब्ध नहीं है तो कालम में (–) डैश लगाया गया है और उसके बाद ही कोष्ठक में ग्राम से जितनी दूरी पर सुविधाए उपलब्ध है मोटे तौर पर वह दूरी इस प्रकार दर्ज की गई है -5 कि.मी., 5-10 कि.मी. या 10+कि.मी. Amenities available (if not available within the village, a dash (–) is shown in the column and next to it in brackets, the distance in broad ranges viz -5kms, 5-10kms, and 10+kms of the nearest place where the facility is available is given).						
				शैक्षणिक	चिकित्सा	पीने का पानी	डाक और तार	बाजार/हाट का दिन/ के दिन यदि कोई हो	संचार व्यवस्था (बस स्टाप रेलवे-स्टेशन, जल-मार्ग)
Location code number	Name of Village	Total area of the village (in hectares)	Total population and number of households	Educational	Medical	Drinking water (Potable)	Post and Telegraph	Day or days of the market/ hat, if any	Communications (Bus-stop, railway station, water way.)
1	2	3	4	5	6	7	8	9	10
1	मुड़की मा.	361.00	242(41)	–(–5)	–(–5)	W	–(5–10)	–(5–10)	–(10+)
2	केलवारा रै.	520.00	413(74)	P(1)	–(–5)	W	–(–5)	–(–5)	–(10+)
3	जमगाँव मा.	613.00	788(155)	P(1),M(1)	PHC(1)	W	–(–5)	Wednesday	–(10+)
4	सरई रै.	376.00	325(62)	P(1)	–(–5)	W	–(–5)	–(–5)	–(10+)
5	नागदवन मा	293.00	282(53)	P(1)	–(–5)	W	–(–5)	–(–5)	–(10+)
6	नागदवन रै.	284.00	..	..	वीरान	..	..	..	..
7	दूधीमझौली रै.	516.00	533(104)	P(1)	–(5–10)	W,TK,N	–(5–10)	–(–5)	–(10+)
8	रेली मा.	202.00	264(65)	P(1)	–(5–10)	W,N	–(5–10)	–(–5)	–(5–10)
9	रेली रै.	285.00	97(17)	–(–5)	–(–5)	W,N	–(–5)	–(–5)	–(5–10)
10	अमनी पिपरिया मा.	535.00	455(76)	–(–5)	–(–5)	W,N	–(–5)	–(5–10)	–(5–10)
11	अमनी पिपरिया रै.	686.00	516(92)	P(1),M(1)	D(1)	N	PO	–(5–10)	–(5–10)
12	भरदारा रै.	567.00	435(99)	P(1)	–(–5)	W,N	–(–5)	–(5–10)	–(5–10)
13	लुकदरा रै.	242.00	57(11)	–(–5)	–(–5)	R	–(–5)	–(5–10)	–(5–10)
14	लुकदरा मा.	400.00	334(49)	–(–5)	–(–5)	R	–(–5)	–(5–10)	–(5–10)
15	छिवली रै.	444.00	44(10)	–(–5)	–(–5)	W	–(–5)	–(5–10)	–(5–10)
16	छिवली मा.	706.00	603(99)	P(1)	–(–5)	W	–(–5)	–(5–10)	–(5–10)
17	लोंदाझिर मा.	705.00	631(114)	P(1)	–(5–10)	W,N	–(5–10)	–(–5)	–(–5)
18	पकर म्य बघरी	730.00	677(124)	P(1),M(1)	–(5–10)	W,R	–(5–10)	–(5–10)	–(5–10)
19	बघरी रै.	241.00	157(29)	–(–5)	–(5–10)	W,R	–(5–10)	–(5–10)	–(5–10)
20	पाकर रै.	711.00	..	..	वीरान	..	..	..	..

Amenities and Land use

Dindori Tahsil

गाम तक पहुंचने का मार्ग	निकटतम कस्बा एवं उसकी दूरी (कि. मी. में)	बिजली की सुविधा	मुख्य खाद्यान्न	भूमि उपयोग (अर्थात भूमि उपयोग की विभिन्न किस्मों के क्षेत्र हेक्टेयर में निकटतम दशमलव के दो स्थान तक) Land use (i.e area under different types of Land use in hectares rounded up, to 2 decimal places.)					टिप्पणी धार्मिक ऐतिहासिक अथवा पुरातत्व महत्व के स्थलों सहित	गाम का नाम
				वन	सिंचाई के साधनों से सिंचित	गैर सिंचित	खेती के लिये उपलब्ध बन्जर (गोचर और बाराबाहों सहित)	खेती के लिये अनुपलब्ध		
Approach to village	Nearest town and distance (in kms)	Power supply	Staple food	Forest	Irrigated by source	Unirrigated	Culturable waste(including gauchar and groves)	Area not available for cultivation	Remarks including any place of religious, historical or archaeological interest	Name of Village
11	12	13	14	15	16	17	18	19	20	2
FP	Shahpura (15)	..	Wheat, Maize	..	..	186.00	117.00	58.00	..	Mudki Mal.
KR	Shahpura (15)	..	Wheat, Maize	21.00	..	255.00	209.00	35.00	..	Kailwara Ryt.
KR	Shahpura (15)	..	Wheat, Maize	40.00	..	396.00	60.00	117.00	..	Jamgaon Mal.
FP	Shahpura (16)	..	Wheat, Maize	10.00	..	209.00	111.00	46.00	..	Sarai Ryt.
FP	Shahpura (16)	..	Wheat, Maize	10.00	..	138.00	101.00	44.00	..	Nagdawan Mal.
	.. ..	..	..	..	..	Uninhabited	..	..	..	Nagdawan Ryt.
KR	Shahpura (18)	..	Kodo, Rice	20.00	..	428.00	40.00	28.00	..	Dudhimajholi Ryt.
FP	Shahpura (19)	..	Rice, Kodo	6.00	..	170.00	4.00	22.00	..	Raily Mal.
FP	Shahpura (20)	..	Rice, Kodo	52.00	..	214.00	8.00	11.00	..	Raily Ryt.
KR	Nowrozabad (21)	..	Rice, Kodo	81.00	..	412.00	10.00	32.00	..	Amni Piparia Mal.
KR	Nowrozabad (20)	..	Rice, Kodo	52.00	..	572.00	15.00	47.00	..	Amni Piparia Ryt.
FP	Nowrozabad (22)	..	Rice, Kodo	17.00	..	421.00	69.00	60 00	..	Bhardwara Ryt.
FP	Nowrozabad (26)	..	Rice, Kodo	13.00	..	183.00	26.00	20.00	..	Lukdara Ryt.
FP	Nowrozabad (25)	..	Rice, Kodo	35.00	..	311.00	32 00	22.00	..	Lukdara Mal.
FP	Nowrozabad (25)	..	Rice, Kodo	5.00	..	292.00	61.00	86.00	..	Chhiwali Ryt.
FP	Nowrozabad (21)	..	Rice, Kodo	3.00	..	592.00	26.00	85.00	..	Chhiwali Mal.
KR	Nowrozabad (20)	..	Rice, Kodo	..	..	443·00	18.00	244.00	..	Londajhir Mal.
KR	Nowrozabad (21)	..	Maize, Kodo	38.00	..	562.00	49.00	81.00	..	Pakar mya Baghari
FP	Nowrozabad (23)	..	Maize, Kodo	7.00	..	200.00	15.00	19.00	..	Baghari Ryt.
	.. ..	..	..	..	..	Uninhabited	..	..	..	Pakar Ryt.

स्थानीय कोड नम्बर	ग्राम का नाम	ग्राम का कुल क्षेत्रफल (हेक्टेयर में)	कुल जनसंख्या एवं परिवारों की संख्या	उपलब्ध जन-सुविधाएं (यदि ग्राम में सुविधाएं उपलब्ध नहीं है तो कालम में (–) डैश लगाया गया है और उसके बाद ही कोष्ठक में ग्राम से जितनी दूरी पर सुविधाएं उपलब्ध है मोट तौर पर वह दूरी इस प्रकार दर्ज की गई है –5 कि.मी., 5-10 कि.मी. या 10+कि.मी. Amenities available (if not available within the village, a dash (–) is shown in the column and next to it in brackets, the distance in broad ranges viz -5kms, 5-10kms. and 10+kms of the nearest place where the facility is available is given).						
Location code number	Name of Village	Total area of the village (in hectares)	Total population and number of households	शैक्षणिक Educational	चिकित्सा Medical	पीने का पानी Drinking water (Potable)	डाक और तार Post and Telegraph	बाजार/हाट का दिन/ के दिन यदि कोई हो Day or days of the market/ hat, if any	संचार व्यवस्था (बस स्टाप रेलवे-स्टेशन, जल-मार्ग) Communications (Bus-stop, railway station, water way.)
1	2	3	4	5	6	7	8	9	10
21	बटोंघा मा.	917.00	659(145)	P(1)	O(1)	W	–(5–10)	Thursday	BS
22	दुहनिया रै.	765.00	810(159)	P(1)	D(1)	W,R	PO	Tuesday	BS
23	चंदौल रै.	309.00	162(33)	–(–5)	–(–5)	R,W,TK	–(–5)	–(–5)	–(–5)
24	मोहगांव रै.	268.00	266(49)	–(–5)	–(–5)	W,TK	–(–5)	–(–5)	–(–5)
25	चिचरिंगपुर रै.	321.00	385(65)	P(1)	–(–5)	W,R	–(–5)	–(–5)	–(–5)
26	पड़रिया सारंगपुर रै.	813.00	624(126)	P(1)	–(–5)	W,N	–(–5)	–(5–10)	–(–5)
27	ग्वार रै.	749.00	523(111)	P(1)	–(–5)	W,N	–(–5)	–(5–10)	–(–5)
28	सहजरा रै.	159.00	187(31)	P(1)	–(–5)	W,TK	–(–5)	–(–5)	–(10+)
29	मल्के रै.	343.00	247(47)	–(–5)	–(–5)	W,TK	–(–5)	–(–5)	–(10+)
30	मोरचा रै.	321.00	221(39)	P(1)	–(10+)	R	–(–5)	–(10+)	–(10+)
31	मोरचा मा.	180.00	191(38)	–(–5)	–(5–10)	R	–(–5)	–(5–10)	–(5–10)
32	सिलहरी रै.	634.00	448(73)	P(1)	–(5–10)	R	PO	–(5–10)	–(5–10)
33	सहजपुरी रै.	588.00	566(71)	P(1)	–(5–10)	R	–(–5)	–(5–10)	–(5–10)
34	मोहनझिर मा.	493.00	268(57)	P(1)	–(10+)	W,TK	–(–5)	–(10+)	–(10+)
35	लखनपुरा मा.	321.00	233(42)	–(–5)	–(5–10)	W,TK	–(–5)	–(5–10)	–(10+)
36	टिकरिया रै.	658.00	691(136)	P(1)	–(5–10)	W,R,HP	–(5–10)	–(5–10)	–(5–10)
37	मेर मा.	460.00	486(96)	P(1)	–(5–10)	W,R	–(5–10)	–(5–10)	–(5–10)
38	पिपरिया मा.	288.00	208(45)	P(1)	–(5–10)	W,R,HP	–(5–10)	–(5–10)	–(5–10)
39	खम्हरिया रै.	205.00	304(51)	P(1)	–(5–10)	W	–(5–10)	–(5–10)	–(5–10)
40	खम्हरिया मा.	446.00	332(64)	–(–5)	–(5–10)	W,R,HP	–(5–10)	–(5–10)	–(5–10)

Amenities and Land use

Dindori Tahsil

गाम तक पहुंचने का मार्ग	निकटतम नगर एवं उसकी दूरी (कि. मी. में)	बिजली की सुविधा	मुख्य खाद्यान्न	भूमि उपयोग (अर्थात भूमि उपयोग की विभिन्न किस्मों के क्षेत्र हेक्टेयर में निकटतम दशमलव के दो स्थान तक) Land use (i.e area under different types of Land use in hectares rounded up, to 2 decimal places.)					टिप्पणी धार्मिक ऐतिहासिक अथवा पुरातत्व महत्व के स्थलों सहित	गाम का नाम
				वन	साधनों से सिंचित	गैर सिंचित	खेती के लिये उपलब्ध बन्जर (गोचर और बाराशाहों सहित)	खेती के लिये अनुपलब्ध		
Approach to village	Nearest town and distance (in kms)	Power supply	Staple food	Forest	Irrigated by source	Unirrigated	Culturable waste(including gauchar and groves)	Area not available for cultivation	Remarks including any place of religious, historical or archaeological interest	Name of Village
11	12	13	14	15	16	17	18	19	20	2
KR	Naurajabad(18)	..	Maize, Kodo	186.00	..	331.00	103.00	297.00	..	Batondha Mal.
KR	Naurojabad(23)	ED	Maize, Kodo	8.00	..	539.00	58.00	160.00	..	Duhania Ryt.
FP	Dindori(33)	..	Maize, Kodo	..	..	238.00	27.00	44.00	..	Chandol Ryt.
FP	Dindori(33)	..	Maize, Kodo	..	..	221.00	23.00	24.00	..	Mohgaon Ryt.
FP	Dindori(32)	..	Maize, Kodo	..	..	273.00	22.00	26.00	..	Chichringpur Ryt.
KR	Dindori(30)	..	Maize, Kodo	..	..	667.00	48.00	98.00	..	Padaria Sarangpur Ryt.
KR	Dindori(30)	..	Maize, Kodo	..	..	604.00	83.00	62.00	..	Gwara Ryt.
FP	Dindori(35)	..	Maize, Kodo	4 00	..	146.00	6.00	3.00	..	Sahjara Ryt.
FP	Dindori(34)	..	Maize, Kodo	6.00	..	289.00	25.00	23.00	..	Makke Ryt.
FP	Dindori(32)	..	Maize, Kodo	9.00	..	212.00	60.00	40.00	..	Morcha Ryt.
FP	Dindori(31)	..	Maize, Kodo	..	..	122.00	16.00	42.00	..	Morcha Mal.
FP	Dindori(32)	..	Maize, Kodo	15.00	..	521.00	42.00	56.00	..	Silhari Ryt.
FP	Dindori(33)	..	Maize, Kodo	28.00	..	482 00	57.00	21.00	..	Sahajpuri Ryt.
FP	Dindori(32)	..	Maize, Kodo	22.00	..	408.00	36.00	27.00	..	Mohanjhir Mal.
FP	Dindori(30)	..	Maize, Kodo	26.00	..	235.00	47.00	13.00	..	Lakhanpura Mal.
KR	Dindori(33)	..	Maize, Kodo	1.00	..	557.00	40.00	60.00	..	Tikaria Ryt.
FP	Dindori(32)	..	Maize, Kodo	8.00	..	409.00	4.00	39.00	..	Mer Mal.
KR	Dindori(33)	..	Maize, Kodo	5.00	..	242.00	17.00	24.00	..	Piparia Mal.
FP	Dindori(37)	..	Maize, Kodo	6.00	..	165.00	3.00	31 00	..	Khamharia Ryt.
FP	Dindori(33)	..	Maize, Kodo	1.00	..	380.00	13.00	52.00	..	Khamharia Mal.

स्थानीय कोड नम्बर	ग्राम का नाम	ग्राम का कुल क्षेत्रफल (हेक्टेयर में)	कुल जनसंख्या एवं परिवारों की संख्या	उपलब्ध जन-सुविधाएं (यदि ग्राम में सुविधाएं उपलब्ध नहीं है तो कालम में (–) डैश लगाया गया है और उसके बाद ही कोष्ठक में ग्राम से जितनी दूरी पर सुविधाएं उपलब्ध है मोट तौर पर वह दूरी इस प्रकार दर्ज की गई है –5 कि.मी., 5-10 कि.मी. या 10+कि.मी.। Amenities available (if not available within the village, a dash (–) is shown in the column and next to it in brackets, the distance in broad ranges viz -5kms, 5-10kms. and 10+kms of the nearest place where the facility is available is given).						
				शैक्षणिक	चिकित्सा	पीने का पानी	डाक और तार	बाजार/हाट का दिन/ के दिन यदि कोई हो	संचार व्यवस्था (बस स्टाप रेलवे-स्टेशन, जल-मार्ग)
Location code number	Name of Village	Total area of the village (in hectares)	Total population and number of households	Educational	Medical	Drinking water (Potable)	Post and Telegraph	Day or days of the market/ hat, if any	Communications (Bus-stop, railway station, water way.)
1	2	3	4	5	6	7	8	9	10
41	केवलारी रै.	336.00	294(66)	P(1)	–(–5)	W,R,HP	–(–5)	–(–5)	–(–5)
42	आनाखेड़ा रै.	723.00	904(164)	P(1)	–(5–10)	W,R	–(5–10)	–(5–10)	–(5–10)
43	दियावार रै.	330.00	..	..	वीरान	..	..	..	..
44	कसई सोंढ़ा मा.	688 00	1,077(210)	P(1),M(1)	P(1)	W,R	PO & Phone	Saturday	BS
45	विक्रमपुर मा.	586.00	726(137)	–(–5)	–(–5)	W,R	–(–5)	–(–5)	–(–5)
46	सिंगारपुर मा.	684.00	374(87)	D(1)	–(5–10)	W,R	–(5–10)	–(5–10)	–(5–10)
47	सिंगारपुर मा	58.00	..	..	वीरान	..	..	..	..
48	बरखोह रै.	386.00	196(38)	–(–5)	–(–5)	W,N	–(–5)	–(–5)	–(–5)
49	नूनखान रै.	876.00	1,066(198)	P(1)	–(5–10)	W,R	–(5–10)	–(5–10)	–(5–10)
50	घुसिया मा.	2,044.00	1,421(276)	P(1)	–(–5)	W,R	–(–5)	–(–5)	–(–5)
51	घुसिया रै.	428.00	157(37)	P(1)	–(5–10)	W,R	–(5–10)	–(5–10)	–(5–10)
52	दर्री मोहगाँव मा.	665.00	505(94)	P(1)	–(5–10)	W	–(5–10)	–(5–10)	–(5–10)
53	गनेशपुरा म्य धनगाँवरै.	493.00	205(41)	–(–5)	–(5–10)	R,N	–(5–10)	–(5–10)	–(5–10)
54	गनेशपुरा मा	238.00	481(91)	P(1)	–(–5)	W,R	–(–5)	–(5–10)	–(–5)
55	मिघरोदी मा.	501.00	502(89)	P(1)	–(5–10)	W,N	–(5–10)	–(5–10)	–(5–10)
56	विनोरी मा.	479.00	368(78)	P(1)	–(5–10)	W,R	–(–5)	–(5–10)	–(–5)
57	कुरदर रै.	204.00	145(27)	–(–5)	–(5–10)	W,N	–(–5)	–(5–10)	–(–5)
58	जाटा रै.	93.00	43(7)	–(–5)	–(5–10)	W,N	–(–5)	–(5–10)	–(–5)
59	जाटा मा.	252.00	223(45)	–(–5)	–(5–10)	W,R	–(5–10)	–(5–10)	–(–5)
60	अझवार रै.	185.00	216(36)	–(–5)	D(1)	W,R	–(–5)	–(5–10)	BS

Amenities and Land use

Dindori Tahsil

गाम तक पहुंचने का मार्ग	निकटतम नगर एवं उसकी दूरी (कि. मी. में)	बिजली की सुविधा	मुख्य खाद्यान्न	भूमि उपयोग (अर्थात भूमि उपयोग की विभिन्न किस्मों के क्षेत्र हेक्टेयर में निकटतम दशमलव के दो स्थान तक) Land use (i.e area under different types of Land use in hectares rounded up, to 2 decimal places.)					हिन्दुओं धार्मिक ऐतिहासिक अथवा पुरातत्व महत्व के स्थलों सहित	गांव का नाम
				वन	साधनों से सिंचित	गैर सिंचित	खेती के लिये उपलब्ध बन्जर (गोचर और बाराग्राहों सहित)	खेती के लिये अनुपलब्ध	Remarks including any place of religious, historical or archaeological interest	
Approach to village	Nearest town and distance (in kms)	Power supply	Staple food	Forest	Irrigated by source	Unirrigated	Culturable waste(including gauchar and groves)	Area not available for cultivation		Name of Village
11	12	13	14	15	16	17	18	19	20	2
FP	Dindori(31)	..	Maize, Kodo	23.10	..	280.00	15.00	18.00	..	Keolari Ryt.
PR	Dindori(32)	..	Maize, Kodo	..	..	585.00	31.00	115.00	..	Anakheda Ryt.
..	..	..	..	..	Uninhabited	..	..	..	..	Diyawar Ryt.
PR	Dindori(27)	ED	Maize, Kodo	38.00	..	557.00	33.00	55.00	..	Kasai Sondha Mal.
PR	Dindori(27)	EAg	Maize, Kodo	..	..	509.00	21.00	56.00	..	Vikrampur Mal.
KR	Dindori(32)	..	Maize, Kodo	..	..	567.00	21.00	96.00	..	Singarpur Mal.
..	..		..	..	Uninhabited	..	..	..	..	Singarpur Ryt.
PR	Dindori(26)	..	Rice, Kodo	..	..	325.00	3.00	58.00	..	Barkhoh Ryt.
PR	Dindori(21)	..	Rice, Kodo	..	..	698.00	10.00	168.00	..	Nunkhan Ryt.
KR	Dindori(29)	..	Rice, Kodo	9.00	..	1,427.00	201.00	407.00	..	Ghusiya Mal.
KR	Dindori(21)	..	Rice, Kodo	30.00	..	304.00	56.00	38.00	..	Ghusiya Ryt.
KR	Dindori(19)	..	Rice, Kodo	..	..	514.00	44.00	107.00	..	Darri Mohgaon Mal
PR	Dindori(18)	..	Rice, Kodo	16.00	..	376.00	28.00	73.00	..	Ganeshpura Mya Dhangaon Ryt.
PR	Dindori(16)	..	Rice, Kodo	..	..	218.00	5.00	15.00	..	Ganeshpur Mal.
KR	Dindori(18)	..	Rice, Kodo	..	..	408.00	9.00	84.00	..	Mighrodi Mal.
KR	Dindori(21)	..	Rice, Kodo	1.00	..	437.00	9.00	32.00	..	Vinodi Mal
KR	Dindori(21)	..	Rice, Kodo	5.00	..	184.00	2.00	13.00	..	Kurdar Ryt.
KR	Dindori(23)	..	Rice, Kodo	5.00	..	85.00	..	3.00	..	Jata Ryt.
KR	Dindori(22)	..	Rice, Kodo	1.00	..	221.00	5.00	25.00	..	Jata Mal.
PR	Dindori(23)	..	Rice, Kodo	..	..	155.00	1.00	29.00	..	Ajhwar Ryt.

स्थानीय कोड नम्बर	ग्राम का नाम	ग्राम का कुल क्षेत्रफल (हेक्टेयर में)	कुल जनसंख्या एवं परिवारों की संख्या	उपलब्ध जन-सुविधाएं (यदि ग्राम में सुविधाएं उपलब्ध नहीं है तो कालम में (–) डैश बनाया गया है और उसके बाद ही कोष्ठक में ग्राम से जितनी दूरी पर सुविधाएं उपलब्ध है मोटे तौर पर वह दूरी इस प्रकार दर्ज की गई है -5 कि.मी., 5-10 कि.मी. या 10+कि.मी.। Amenities available (if not available within the village, a dash (–) is shown in the column and next to it in brackets, the distance in broad ranges viz -5kms, 5-10kms. and 10+kms of the nearest place where the facility is available is given).						
				शैक्षणिक	चिकित्सा	पीने का पानी	डाक और तार	बाजार/हाट का दिन/ के दिन यदि कोई हो	संचार व्यवस्था (बस स्टाप रेलवे-स्टेशन, जल-मार्ग)
Location code number	Name of Village	Total area of the village (in hectares)	Total population and number of households	Educational	Medical	Drinking water (Potable)	Post and Telegraph	Day or days of the market/ hat, if any	Communications (Bus-stop, railway station, water way.)
1	2	3	4	5	6	7	8	9	10
61	अझवार मा.	341.00	301(57)	P(1)M(1)	D(1)	W,N	PO	–(10+)	BS
62	मुड़की मा.	157.00	183(35)	P(1)	–(5–10)	W,N	–(–5)	–(5–10)	BS
63	गनवाही मा.	751.00	510(96)	P(1)	–(5–10)	W,R,TK	–(5–10)	–(5–10)	–(–5)
64	चटिया मा.	331.00	192(47)	–(–5)	–(5–10)	W,N	–(–5)	–(5–10)	BS
65	तेंदूमेर मोहतरा	532.00	364(75)	P(1)	–(5–10)	W,N	PO	–(5–10)	BS
66	बूड़न रै.	601.00	460(96)	P(1)	–(5–10)	W	–(5–10)	–(10+)	–(5–10)
67	दुनिया मा.	183.00	55(10)	–(–5)	–(5–10)	W,R	–(5–10)	–(10+)	–(10+)
68	बघाड़ मा.	414.00	247(57)	P(1)	–(5–10)	W,R	–(5–10)	–(10+)	–(10+)
69	परासी रै.	172.00	86(17)	–(5–10)	–(5–10)	W,R	–(5–10)	–(10+)	–(10+)
70	परासी मा.	369.00	177(38)	–(–5)	–(5–10)	W,R	–(5–10)	–(10+)	–(10+)
71	रामगूड़ा रै.	103.00	25(5)	(5)	–(10+)	W	–(–5)	–(10+)	–(10+)
72	रामगूड़ा मा.	615.00	637(139)	P(1)	–(5–10)	W	–(–5)	–(10+)	–(10+)
73	त्यागपुर रै.	187.00	..	..	वीरान	..	..	..	..
74	कुई मा.	611.00	348(72)	P(1)	(10+)	W	–(5–10)	–(10+)	–(10+)
75	सारसताल रै.	670.00	675(142)	P(1)	–(5–10)	W,R	PO	–(10+)	–(5–10)
76	टिकरी म्य पिपरी रै.	446.00	467(101)	P(1),M(1)	–(5–10)	W,N	PO	–(10+)	–(10+)
77	बांसी देवरी रै	339.00	213(47)	–(–5)	–(5–10)	W	–(–5)	–(10+)	–(10+)
78	नारायण डीह रै..	216.00	476(97)	P(1)	(5–10)	W	–(–5)	–(10+)	–(10+)
79	नारायण डीह मा.	134.00	57(11)	–(5–10)	–(5–10)	W	–(–5)	–(10+)	–(10+)
80	पौड़ी रै.	234.00	205(34)	–(–5)	–(5–10)	W,TK	–(–5)	–(10+)	(10+)

Amenities and Land use

Dindori Tahsil

गाम तक पहुंचने का मार्ग	निकटतम नगर एवं उसकी दूरी (कि. मी. में)	बिजली की सुविधा	मुख्य खाद्यान्न	भूमि उपयोग (अर्थात भूमि उपयोग की विभिन्न किस्मों के क्षेत्र हेक्टेयर में निकटतम दशमलव के दो स्थान तक) Land use (i.e area under different types of Land use in hectares rounded up, to 2 decimal places.)					टिप्पणी धार्मिक ऐतिहासिक अथवा पुरातत्व महत्व के स्थलों सहित	गाम का नाम
				वन	साधनों से सिंचित	गैर सिंचित	खेती के लिये उपलब्ध बन्जर (गोचर और बारागाहों सहित)	खेती के लिये अनुपलब्ध		
Approach to village	Nearest town and distance (in kms)	Power supply	Staple food	Forest	Irrigated by source	Unirrigated	Culturable waste(including gauchar and groves)	Area not available for cultivation	Remarks including any place of religious, historical or archaeological interest	Name of Village
11	12	13	14	15	16	17	18	19	20	2
PR	Dindori(30)	EO	Rice, Kodo	32.00	..	201.00	6.00	102.00	..	Ajhwar Mal.
PR	Dindori(22)	..	Rice, Kodo	..	..	131.00	1.00	25.00	..	Mudki Mal.
KR	Dindori(28)	..	Rice, Kodo	21.00	..	485.00	20.00	36.00	..	Ganwahi Mal.
PR	Dindori(21)	..	Wheat, Maize	..	..	298.62	15.38	17.00	..	Chatiya Mal.
PR	Dindori(21)	..	Wheat, Maize	15 00	..	445.00	2.00	70.00	..	Tendumer Mohtara
FP	Nowrozabad(17)	..	Wheat, Maize	63 00	..	439.00	59.00	40.00	..	Boodan Ryt.
FP	Nowrozabad(26)	..	Wheat, Maize	8.00	..	75.00	23.00	77.00	..	Duniya Mal.
FP	Nworozabad(25)	..	Wheat, Maize	37.00	..	276.00	65.00	36.00	..	Baghad Mal.
FP	Nowrozabad(28)	..	Wheat, Maize	25.00	..	83.00	32.00	32.00	..	Parasi Ryt.
FP	Nowrozabad(27)	..	Rice, Maize	44.00	..	185.00	46.00	94.00	..	Parasi Mal.
FP	Dindori(33)	..	Wheat, Maize	4.00	..	72.00	19.00	8.00	..	Ramguda Ryt.
FP	Dindori(32)	..	Wheat, Maize	189.00	..	378.00	27.00	21.00	..	Ramguda Mal.
..	..	..	..	..	..	Uninhabited	..	..	..	Tyagpura Ryt.
FP	Dindori(25)	..	Wheat, Rice	..	..	285.00	84.00	242.00	..	Kui Mal.
KR	Dindori(32)	..	Wheat, Rice	7.00	..	473.00	117.00	73.00	..	Sarastal Ryt.
KR	Dindori(28)	..	Wheat, Rice	8.00	..	374.00	17.00	47.00	..	Tikrimya Pipri Ryt.
KR	Dindori(26)	..	Wheat, Rice	52.00	..	238.00	15.00	34 00	..	Basi Deori Ryt.
KR	Dindori(28)	..	Wheat, Rice	3.00	..	179.00	22.00	12.00	..	Narayandih Ryt.
KR	Dindori(28)	..	Wheat, Rice	..	..	102.00	8.00	24.00	..	Narayandih Mal.
KR	Dindori(30)	..	Wheat, Rice	5.00	.	207.00	8.00	14.00	..	Pondi Ryt.

स्थानीय कोड क्रमांक	ग्राम का नाम	ग्राम का कुल क्षेत्रफल (हेक्टेयर में)	कुल जनसंख्या एवं परिवारों की संख्या	उपलब्ध जन-सुविधाएं (यदि ग्राम में सुविधाएं उपलब्ध नहीं है तो कालम में (–) डैश लगाया गया है और उसके बाद ही कोष्ठक में ग्राम से जितनी दूरी पर सुविधाएं उपलब्ध है मोटे तौर पर वह दूरी इस प्रकार दर्ज की गई है –5 कि.मी., 5-10 कि.मी. या 10+कि.मी. Amenities available(if not available within the village, a dash (–) is shown in the column and next to it in brackets, the distance in broad ranges viz -5kms,5-10kms. and 10+kms of the nearest place where the facility is available is given).						
Location code number	Name of Village	Total area of the village (in hectares)	Total population and number of households	शैक्षणिक Educational	चिकित्सा Medical	पीने का पानी Drinking water (Potable)	डाक और तार Post and Telegraph	बाजार/हाट का दिन/ के दिन यदि कोई हो Day or days of the market/ hat, if any	संचार व्यवस्था (बस स्टाप रेलवे-स्टेशन, जल-मार्ग) Communications(Bus-stop, railway station, water way.)
1	2	3	4	5	6	7	8	9	10
81	माधोपुर रै.	260.00	191(33)	–(–5)	–(5–10)	W,T.K	–(–5)	–(10+)	–(10+)
82	अखराड़ मा.	169.00	100(17)	–(–5)	–(5–10)	W	–(5–10)	–(10+)	–(10+)
83	खाल्हे भवरखंडी रै.	297.00	201(41)	P(1)	–(5–10)	W,N	–(5–10)	–(10+)	–(10+)
84	निवसा मा	602.00	784(146)	P(1),M(1)	D(1)	W	PO	–(5–10)	–(10+)
85	दियावर मा.	276.00	159(37)	–(–5)	–(–5)	W	–(–5)	–(5–10)	–(10+)
86	बरवारा रै.	186 00	81(21)	–(–5)	–(–5)	W	–(–5)	–(5–10)	–(10+)
87	बैदरा रै.	323.00	236(58)	P(1)	–(5–10)	W	–(5–10)	–(5–10)	–(10+)
88	मोहगाव रै.	362.00	228(43)	–(–5)	–(–5)	W	–(–5)	–(–5)	–(10+)
89	नचूनका रै.	190.00	93(16)	–(–5)	–(10+)	R	–(10+)	–(5–10)	–(10+)
90	बसनिया मा.	503.00	317(66)	P(1)	–(10+)	R	–(10+)	–(5–10)	–(10+)
91	लुवरा रै.	425.00	343(64)	P(1)	–(5–10)	W	–(5–10)	–(5–10)	–(10+)
92	गुवारा रै.	302.00	242(48)	–(–5)	–(–5)	W,N	–(–5)	–(5–10)	–(10+)
93	पोंड़ी मा.	192.00	375(65)	P(1	–(–5)	W,N	–(–5)	–(–5)	–(10+)
94	नयेगाँव मा.	241.00	177(42)	–(–5)	–(–5)	W,N	–(–5)	–(–5)	–(10+)
95	नयेगांव रै.	178.00	349(62)	(–5))	(–5)	W,N	–(–5)	–(–5)	–(10+)
96	भुड़कुर रै.	146.00	125(27)	–(–5)	–(–5)	W,N	–(–5)	–(–5)	–(10+)
97	पड़रिया कलाँ	773.00	1,101(196)	P(1)	–(–5)	W,N,TK	PO	–(5–10)	–(10+)
98	लुटगाँव मा.	501.00	640(120)	P(1)	–(5–10)	W	–(–5)	–(5–10)	–(5–10)
99	उदरी मा.	561.00	645(122)	P(1)	–(5–10)	W,TK	–(5–10)	–(5–10)	–(5–10)
100	रूसा मा.	521.00	525(110)	–(–5)	–(5–10)	W,TK	–(5–10)	–(5–10)	–(5–10)

Amenities and Land use

Dindori Tahsil

गाम तक पहुंचने का मार्ग	निकटतम नगर एवं उसकी दूरी (कि. मी. में)	बिजली की सुविधा	मुख्य खाद्यान्न	भूमि उपयोग (अर्थात भूमि उपयोग की विभिन्न किस्मों के क्षेत्र हेक्टेयर में निकटतम दशमलव के दो स्थान तक) Land use (i.e area under different types of Land use in hectares rounded up, to 2 decimal places.)					टिप्पणी धार्मिक ऐतिहासिक अथवा पुरातत्व महत्व के स्थलों सहित	गाम का नाम
				वन	साधनों से सिंचित	गैर सिंचित	खेती के लिये उपलब्ध बन्जर (गोचर और वाराणाहों सहित)	खेती के लिये अनुपलब्ध		
Approach to village	Nearest town and distance (in kms)	Power supply	Staple food	Forest	Irrigated by source	Unirrigated	Culturable waste(including gauchar and groves)	Area not available for cultivation	Remarks including any place of religious, historical or archaeological interest	Name of Village
11	12	13	14	15	16	17	18	19	20	2
KR	Dindori (30)	..	Wheat, Rice	6.00	..	220.00	18.00	16.00	..	Madhopur Ryt.
KR	Dindori (32)	..	Wheat, Rice	31.00	..	114.00	21.00	3.00	..	Akhrad Mal.
KR	Dindori (28)	..	Wheat, Rice	13.00	..	228.00	22.00	34.00	..	Khalhe Bhawar Khandi Ryt.
KR	Dindori (18)	..	Wheat, Rice	3.00	..	466 00	95.00	38.00	..	Niwasa Mal.
KR	Dindori (21)	..	Wheat, Rice	70.00	..	156.00	32.00	18.00	..	Diyawar Mal.
KR	Dindori (23)	..	Wheat, Rice	..	..	127.00	24.00	35.00	..	Barwara Ryt.
KR	Dindori (23)	..	Wheat, Rice	34.00	..	227.00	19.00	43.00	..	Baidra Ryt.
KR	Dindori (19)	..	Wheat, Rice	26.00	..	258.00	40.00	38.00	..	Mohgaon Ryt.
KR	Dindori (29)	..	Wheat, Rice	..	..	129.00	42.00	19.00	..	Nachunka Ryt.
KR	Dindori (30)	..	Wheat, Rice	46.00	..	332.00	64.00	61.00	..	Basaniya Mal.
KR	Dindori (22)	..	Wheat, Rice	22.00	..	340.00	32.00	31 00	..	Ludhra Ryt.
KR	Dindori (18)	..	Wheat, Rice	22.00	..	261.00	4.00	15.00	..	Guwara Ryt.
KR	Dindori (19)	..	Wheat, Rice	2.00	..	160.00	19.00	11.00	..	Pondi Mal.
KR	Dindori (12)	..	Wheat, Rice	2.00	..	190.00	14.00	35.00	..	Nayegaon Mal.
KR	Dindori (15)	..	Wheat, Rice	15.00	..	152.00	2.00	9.00	..	Naygaon Ryt.
KR	Dindori (18)	..	Wheat, Rice	11.00	..	120.00	3.00	12.00	..	Bhudkur Ryt.
KR	Dindori (18)	..	Wheat, Rice	..	..	568.00	49.00	156.00	..	Padariya Kalan
KR	Dindori (6)	..	Wheat, Rice	..	..	330.00	77.00	94.00	..	Lutgaon Mal.
KR	Dindori (9)	..	Wheat, Rice	..	..	411.00	64.00	86 00	..	Udri Mal.
KR	Dindori (10)	..	Wheat, Rice	..	..	321.00	33.00	167.00	..	Roosa Mal.

स्थानीय कोड नम्बर	ग्राम का नाम	ग्राम का कुल क्षेत्रफल (हेक्टेयर में)	कुल जनसंख्या एवं परिवारों की संख्या	उपलब्ध जन-सुविधाएं (यदि ग्राम में सुविधाएं उपलब्ध नहीं है तो कालम में (–) डैश लगाया गया है और उसके बाद ही कोष्ठक में ग्राम से जितनी दूरी पर सुविधाएं उपलब्ध है मोटे तौर पर वह दूरी इस प्रकार दर्ज की गई है -5 कि.मी., 5-10 कि.मी. या 10+कि.मी. Amenities available (if not available within the village, a dash (–) is shown in the column and next to it in brackets, the distance in broad ranges viz -5kms, 5-10kms, and 10+kms of the nearest place where the facility is available is given).						
				शैक्षणिक	चिकित्सा	पीने का पानी	डाक और तार	बाजार/हाट का दिन/ के दिन यदि कोई हो	संचार व्यवस्था (बस स्टाप रेलवे-स्टेशन, जल-मार्ग)
Location code number	Name of Village	Total area of the village (in hectares)	Total population and number of households	Educational	Medical	Drinking water (Potable)	Post and Telegraph	Day or days of the market/ hat, if any	Communications (Bus-stop, railway station, water way.)
1	2	3	4	5	6	7	8	9	10
101	रूमा रै.	535.00	269(55)	P(1)	–(10+)	W	–(5–10)	–(10+)	–(10+)
102	घानामार मा.	308.00	319(60)	P(1)	–(10+)	W,TK	–(10+)	–(10+)	–(10+)
103	देवरी मा.	466.00	413(87)	P(1)	–(5–10)	W	PO	–(5–10)	–(5–10)
104	देवरी रै.	195.00	60(10)	–(–5)	–(5–10)	W	–(–5)	–(5–10)	–(5–10)
105	धुर्रा मा.	584.00	908(116)	P(1),M(1)	–(5–10)	W	–(–5)	–(5–10)	–(5–10)
106	भैंसलगान मा.	437.00	526(97)	–(–5)	–(5–10)	W	–(5–10)	–(5–10)	–(5–10)
107	भैसलगान रै.	93.00	43(6)	–(–5)	–(5–10)	R	–(–5)	–(5–10)	–(5–10)
108	गोपालपुर मा.	348.00	299(67)	P(1)	–(10+)	W,HP	–(–5)	–(10+)	–(10+)
109	पड़रिया मा.	531.00	504(112)	P(1)	–(10+)	W,R	–(–5)	–(10+)	–(10+)
110	भरवई मा.	425.00	452(94)	–(–5)	–(5–10)	W,R	–(–5)	–(5–10)	–(5–10)
111	मिमड़ी मा.	598.00	435(85)	P(1)	–(5–10)	W,R	–(–5)	–(5–10)	–(5–10)
112	विचारपुर रै.	597.00	552(93)	P(1)	–(5–10)	W	–(5–10)	–(5–10)	–(5–10)
113	देवरा मा.	759.00	1,058(190)	P(1),M(1)	–(–5)	W,R	–(–5)	–(–5)	–(–5)
114	मुड़की मा.	366.00	619(100)	P(1),M(1)	–(5–10)	W	PO	–(5–10)	–(5–10)
115	डांड विदयपुर मा.	415.00	865(176)	P(1)	–(–5)	W,R	–(–5)	–(–5)	–(–5)
116	डांड विदयपुर रै.	117.00	146(28)	P(1)	–(5–10)	W	–(–5)	–(5–10)	–(5–10)
117	जोगी टिकरिया मा	600.00	602(123)	P(1,	–(5–10)	W,R	–(–5)	–(5–10)	BS
118	हिनौता मा.	727.00	712(134)	P(1)	–(5–10)	W,R	–(–5)	–(5–10)	–(–5)
119	बिजौरा मा.	587.00	528(110)	–(–5)	–(–5)	W	–(–5)	–(5–10)	–(5–10)
120	दुल्लोपुर मा.	424.00	360(47)	P(1),M(1)	D(1)	W	PO	–(5–10)	–(5–10)

Amenities and Land use — Dindori Tahsil

ग्राम तक पहुंचने का मार्ग	निकटतम नगर एवं उसकी दूरी (कि. मी. में)	बिजली की सुविधा	मुख्य खाद्यान्न	भूमि उपयोग (अर्थात भूमि उपयोग की विभिन्न किस्मों के क्षेत्र हेक्टेयर में निकटतम दशमलव के दो स्थान तक) Land use (i.e area under different types of Land use in hectares rounded up, to 2 decimal places.)					टिप्पणी धार्मिक ऐतिहासिक अथवा पुरातत्व महत्व के स्थलों सहित	ग्राम का नाम
				वन	साधनों से सिंचित	गैर सिंचित	खेती के लिये उपलब्ध बन्जर (गोचर और बारागाहों सहित)	खेती के लिये अनुपलब्ध		
Approach to village	Nearest town and distance (in kms)	Power supply	Staple food	Forest	Irrigated by source	Unirrigated	Culturable waste(including gauchar and groves)	Area not available for cultivation	Remarks including any place of religious, historical or archaeological interest	Name of Village
11	12	13	14	15	16	17	18	19	20	2
KR	Dindori(11)	..	Wheat, Rice	..	..	479.00	4.00	52.00	..	Roosa Ryt.
KR	Dindori(14)	..	Wheat, Rice	..	..	250.00	37.00	21.00	..	Ghanamar Mal.
KR	Dindori(10)	..	Wheat, Rice	50.00	..	340.00	61.00	15.00	..	Deori Mal.
KR	Dindori(8)	..	Wheat, Rice	..	..	161.00	14.00	20.00	..	Deori Ryt.
KR	Dindori(10)	..	Wheat, Rice	..	..	431.00	41.00	112.00	..	Dhurra Mal.
KR	Dindori(8)	..	Wheat, Rice	..	..	362.00	47.00	28.00	..	Bhaislagan Mal.
KR	Dindori(5)	..	Wheat, Rice	..	..	71.00	9.00	13.00	..	Bhaisalgan Ryt.
KR	Dindori(12)	..	Wheat, Rice	16.00	..	266.00	40.00	26.00	..	Gopalpur Mal.
KR	Dindori(11)	..	Wheat, Rice	15.00	..	422.00	54.00	40.00	..	Padariya Mal.
KR	Dindori(9)	..	Wheat, Rice	7.00	..	349 00	40.00	29.00	..	Bharwai Mal.
KR	Dindori(9)	..	Wheat, Rice	37.00	..	450.00	84.00	27.00	..	Migdi Mal.
KR	Dindori(6)	..	Wheat, Rice	20.00	..	506.00	36.00	35.00	..	Vicharpur Ryt.
KR	pDindori(2)	ED	Wheat, Rice	..	..	648.00	53.00	58.00	..	Deora Mal.
KR	Dindori(5)	..	Wheat, Rice	1.00	..	306.00	28.00	31.00	..	Mudki Mal.
KR	Dindori(2)	..	Wheat, Rice	..	..	364.00	15.00	36.00	..	Dand Vidayapur Mal.
KR	Dindori(6)	..	Wheat, Rice	..	..	98.00	8.00	11.00	..	Dand Vidayapur Ryt.
PR	Dindori(5)	..	Wheat, Rice	33.00	..	288.00	88.00	191.00	..	Jogi Tikariya Mal.
KR	Dindori(6)	..	Wheat, Rice	1.00	..	502.00	137.00	87 00	..	Hinauta Mal.
KR	Dindori(9)	EAg	Wheat, Rice	15.00	..	436.00	78.00	58.00	..	Bijora Mal.
KR	Dindori(9)	ED,EAg	Wheat, Rice	..	..	292.00	65.00	67.00	..	Dullopur Mal.

स्थानीय कोड नम्बर	ग्राम का नाम	ग्राम का कुल क्षेत्रफल (हेक्टेयर में)	कुल जनसंख्या एवं परिवारों की संख्या	उपलब्ध जन-सुविधाएं (यदि ग्राम में सुविधाएं उपलब्ध नहीं है तो कालम में (–) डैश लगाया गया है और उसके बाद ही कोष्ठक में ग्राम से जितनी दूरी पर सुविधाएं उपलब्ध है मोट तौर पर वह दूरी इस प्रकार दर्ज की गई है –5 कि.मी., 5-10 कि.मी. या 10+कि.मी. Amenities available (if not available within the village, a dash (–) is shown in the column and next to it in brackets, the distance in broad ranges viz -5kms, 5-10kms, and 10+kms of the nearest place where the facility is available is given).						
Location code number	Name of Village	Total area of the village (in hectares)	Total population and number of households	शैक्षणिक Educational	चिकित्सा Medical	पीने का पानी Drinking water (Potable)	डाक और तार Post and Telegraph	बाजार/हाट का दिन/ के दिन यदि कोई हो Day or days of the market/ hat, if any	संचार व्यवस्था (बस स्टाप रेलवे-स्टेशन, जल-मार्ग) Communications (Bus-stop, railway station, water way.)
1	2	3	4	5	6	7	8	9	10
121	शाहपुर मा.	470.00	1,440(292)	P(1), M(1)	D(1)	W, TK, R	PO & Phone	Friday	BS
122	सरमापुर रै.	111.00	92(21)	–(–5)	–(–5)	W, R	–(–5)	–(–5)	–(–5)
123	गोरखपुर रै.	329.00	302(63)	P(1)	–(–5)	W, R	–(–5)	–(–5)	–(–5)
124	आमाचूहा	250.00	204(39)	–(–5)	–(–5)	W	–(–5)	–(–5)	BS
125	बरबसपुर रै.	226.00	331(52)	–(–5)	–(–5)	W, R	–(–5)	–(–5)	–(–5)
126	बरबसपुर मा.	91.00	49(11)	–(–5)	–(–5)	R	–(–5)	–(–5)	–(–5)
127	नरिया मा.	466.00	360(72)	–(–5)	–(–5)	W	–(–5)	–(–5)	BS
128	सूरजपुरा मा.	92.00	183(36)	–(–5)	–(–5)	W, R	–(–5)	–(–5)	–(–5)
129	सूरजपुरा रै.	117.00	29(8)	–(–5)	–(–5)	R	–(–5)	–(–5)	–(–5)
130	बालपुर मा.	236.00	110(21)	–(–5)	–(–5)	W, R	–(–5)	–(–5)	–(–5)
131	बालपुर रै.	95.00	167(33)	–(–5)	–(–5)	W, R	–(–5)	–(–5)	–(–5)
132	धमनगांव मा.	610.00	615(117)	P(1)	–(–5)	W, N	–(–5)	–(–5)	BS
133	पलकी मा.	622.00	505(103)	P(1)	–(5–10)	W, TK	–(–5)	–(5–10)	–(5–10)
134	बरछा मा.	461.00	589(111)	P(1)	–(5–10)	W, N	PO	–(5–10)	–(5–10)
135	बरछा रै.	79.00	..	..	वीरान	..	..	..	..
136	कुर्कवारा मा.	235.00	175(33)	P(1)	–(5–10)	W, N	–(5–10)	–(5–10)	BS
137	कुर्कवारा रै.	157.00	185(29)	–(–5)	–(5–10)	W	–(5–10)	–(5–10)	–(5–10)
138	बिदयपुर रै.	547.00	545(98)	P(1)	–(5–10)	W, R	–(–5)	–(5–10)	–(5–10)
139	खाम्ही मा.	357.00	363(69)	–(–5)	–(5–10)	W, R	–(5–10)	–(5–10)	–(–5)
140	खाम्ही रै.	428.00	255(44)	P(1)	–(5–10)	W	–(5–10)	–(5–10)	–(5–10)

Amenities and Land use — Dindori Tahsil

गाम तक पहुंचने का मार्ग	निकटतम नगर एवं उसकी दूरी (कि. मी. में)	बिजली की सुविधा	मुख्य खाद्यान्न	भूमि उपयोग (अर्थात भूमि उपयोग की विभिन्न किस्मों के क्षेत्र हेक्टेयर में निकटतम दशमलव के दो स्थान तक) Land use (i.e area under different types of Land use in hectares rounded up, to 2 decimal places.)					टिप्पणी धार्मिक ऐतिहासिक अथवा पुरातत्व महत्व के स्थलों सहित	गाम का नाम
				वन	साधनों से सिंचित	गैर सिंचित	खेती के लिये उपलब्ध बन्जर (गोचर और बागबाहों सहित)	खेती के लिये अनुपलब्ध		
Approach to village	Nearest town and distance (in kms)	Power supply	Staple food	Forest	Irrigated by source	Unirrigated	Culturable waste(including gauchar and groves)	Area not available for cultivation	Remarks including any place of religious, historical or archaeological interest	Name of Village
11	12	13	14	15	16	17	18	19	20	2
PR	Dindori(13)	EA	Wheat, Rice	33.00	4.00	305.00	42.00	86.00	..	Shahpur Mal.
KR	Dindori(15)	..	Wheat, Rice	6.00	..	88.00	3.00	14.00	..	Sarmapur Ryt.
KR	Dindori(15)	..	Wheat, Rice	21.00	..	271.00	13.00	24.00	..	Gorakhpur Ryt.
PR	Dindori(10)	..	Wheat, Rice	..	..	164.00	31.00	55.00	..	Amachuha
KR	Dindori(16)	..	Wheat, Rice	13 00	..	166.00	25.00	22.00	..	Barbaspur Ryt.
KR	Dindori(16)	..	Wheat, Rice	..	..	80.00	2.00	9.00	..	Barbaspur Mal.
PR	Dindori(16)	..	Wheat, Rice	..	..	301.00	46.00	119.00	..	Nariya Mal.
KR	Dindori(15)	..	Wheat, Rice	..	..	79.00	8.00	5.00	..	Surajpura Mal.
KR	Dindori(14)	..	Wheat, Rice	8.00	..	104.00	2.00	3.00	..	Surajpura Ryt.
KR	Dindori(16)	..	Wheat, Rice	20.00	..	174.00	17.00	25.00	..	Balpur Mal.
KR	Dindori(15)	..	Wheat, Rice	1.00	..	75.00	1.00	18.00	..	Balpur Ryt.
PR	Dindori(10)	..	Wheat, Rice	5.00	..	463.00	83.00	59.00	..	Dhamangaon Mal.
KR	Dindori(13)	..	Wheat, Rice	15.00	..	406.00	79.00	122.00	..	Palki Mal.
KR	Dindori(11)	..	Wheat, Rice	34.00	..	345.00	35.00	47.00	..	Barchha Mal.
..	..	..	..	Uninhabited		..	..	..	..	Barchha Ryt.
KR	Dindori(10)	..	Wheat, Rice	..	..	168.00	45.00	22.00	..	Kurkwara Mal.
KR	Dindori(9)	..	Wheat, Rice	..	..	109.00	29.00	19.00	..	Kurkwara Ryt.
KR	Dindori(8)	..	Wheat, Rice	16.00	..	474.00	22.00	35.00	..	Vidaypur Ryt.
KR	Dindori(6)	..	Wheat Rice	..	..	275.00	44.00	38.00	..	Khamhi Mal.
KR	Dindori(7)	..	Wheat, Rice	34.00	..	313.00	57.00	24.00	..	Khamhi Ryt.

स्थानीय कोड नम्बर	ग्राम का नाम	ग्राम का कुल क्षेत्रफल (हेक्टेयर में)	कुल जनसंख्या एवं परिवारों की संख्या	उपलब्ध जन-सुविधाएं (यदि ग्राम में सुविधाएं उपलब्ध नहीं है तो कालम में (–) डैश लगाया गया है और उसके बाद ही कोष्ठक में ग्राम से जितनी दूरी पर सुविधाएं उपलब्ध है मोट तौर पर वह दूरी इस प्रकार दर्ज की गई है –5 कि.मी., 5-10 कि.मी. या 10+कि.मी. Amenities available (if not available within the village, a dash (–) is shown in the column and next to it in brackets, the distance in broad ranges viz -5kms, 5-10kms. and 10+kms of the nearest place where the facility is available is given).						
				शैक्षणिक	चिकित्सा	पीने का पानी	डाक और तार	बाजार/हाट का दिन/ के दिन यदि कोई हो	संचार व्यवस्था (बस स्टाप रेलवे-स्टेशन, बस-मार्ग)
Location code number	Name of Village	Total area of the village (in hectares)	Total population and number of households	Educational	Medical	Drinking water (Potable)	Post and Telegraph	Day or days of the market/ hat, if any	Communications (Bus-stop, railway station, water way.)
1	2	3	4	5	6	7	8	9	10
141	छिदगाँव रै.	271 00	239(52)	–(–5)	–(5–10)	W,R	–(–5)	–(5–10)	–(5–10)
142	फड़की मा.	507.00	339(66)	P(1)	–(5–10)	W,R	–(5–10)	–(5–10)	–(5–10)
143	बल्ही मा.	547.00	315(66)	P(1)	–(5–10)	W	–(5–10)	–(5–10)	–(5–10)
144	रकरिया रै.	471.00	482(91)	P(1)	–(5–10)	W	–(5–10)	–(5–10)	–(5–10)
145	बरगई मा.	432.00	516(108)	P(1)	–(5–10)	W,N	–(5–10)	–(5–10)	–(5–10)
146	मुढ़िया खुर्द	1,042.00	427(82)	P(1)	–(10+)	W,TK	–(10+)	–(10+)	–(10+)
147	चुरियानयेगाँव रै.	218.00	179(46)	–(–5)	–(10+)	W	–(10+)	–(10+)	–(10+)
148	मुढ़िया कलां	867.00	796(158)	P(1)	–(10+)	W,R	–(10+)	–(10+)	–(10+)
149	छिदगांव मा.	789.00	526(113)	P(1)	–(10+)	W,N	–(5–10)	–(10+)	–(10+)
150	चौरा रै.	156.00	110(20)	–(–5)	–(10+)	W,N	–(5–10)	–(10+)	–(10+)
151	चौरा मा.	703.00	443(92)	P(1)	–(10+)	W,N	–(5–10)	–(10+)	–(10+)
152	सालीवाड़ा मा.	263.00	201(39)	–(–5)	–(10+)	W,R	–(5–10)	–(10+)	–(10+)
153	सालीवाड़ा रै.	201.00	160(33)	–(–5)	(–10+)	R	–(5–10)	–(10+)	–(10+)
154	खुरपार र.	589.67	519(96)	P(1)	–(5–10)	W	–(10+)	–(10+)	–(10+)
155	जुनवानी मा.	833.72	583(124)	P(1)	–(5–10)	R	–(5–10)	–(5–10)	–(5–10)
156	केवलारी मा.	587.06	379(75)	–(–5)	–(–5)	W	–(–5)	–(–5)	–(–5)
157	केवलारी रै.	467.67	452(84)	P(1)	–(–5)	W	–(–5)	–(–5)	–(–5)
158	पड़रिया रै.	243.62	321(69)	P(1)	–(–5)	W	–(–5)	–(–5)	–(–5)
159	खैरदा रै.	615.46	661(141)	P(1)	–(5–10)	W,N	–(–5)	–(–5)	–(–5)
160	बरगा उर्फ नयेगाँवरै.	400.65	496 (90)	P(1)	–(5–10)	W,N	–(5–10)	–(5–10)	–(5–10)

Amenities and Land use

Dindori Tahsil

गाम तक पहुंचने का मार्ग	निकटतम कस्बा एवं उसकी दूरी (कि. मी. में)	बिजली की सुविधा	मुख्य खाद्यान्न	भूमि उपयोग (अर्थात भूमि उपयोग की विभिन्न किस्मों के क्षेत्र हेक्टेयर में निकटतम दशमलव के दो स्थान तक) Land use (i.e area under different types of Land use in hectares rounded up, to 2 decimal places.)					टिप्पणी धार्मिक ऐतिहासिक अथवा पुरातत्व महत्व के स्थलों सहित	गाम का नाम
				वन	साधनों से सिंचित	गैर सिंचित	खेती के लिये उपलब्ध बन्जर (गोचर और बारागाहों सहित)	खेती के लिये अनुपलब्ध		
Approach to village	Nearest town and distance (in kms)	Power supply	Staple food	Forest	Irrigated by source	Unirrigated	Culturable waste(including gauchar and groves)	Area not available for cultivation	Remarks including any place of religious, historical or archaeological interest	Name of Village
11	12	13	14	15	16	17	18	19	20	2
KR	Dindori (16)	..	Wheat, Rice	..	..	161.00	79.00	31.00	..	Chhidgaon Ryt.
KR	Dindori (12)	..	Wheat, Rice	..	..	227.00	240.00	40.00	..	Fadki Mal.
KR	Dindori (16)	..	Wheat, Rice	13.00	..	249.00	225.00	60.00	..	Balhi Mal.
KR	Dindori (14)	..	Wheat, Rice	26.00	..	263.00	153.00	29.00	..	Rakariya Ryt.
KR	Dindori (16)	..	Wheat, Rice	8.00	..	266.00	140.00	18.00	..	Bargai Mal.
KR	Dindori (14)	..	Wheat, Rice	..	..	833.00	59.00	150.00	..	Mudhiya Khurd
KR	Dindori (11)	..	Wheat, Rice	1.00	..	190.00	6.00	21.00	..	Churiya Nayegaon Ryt.
KR	Dindori (13)	..	Wheat, Rice	..	..	647.00	62.00	158.00	..	Mudhiyakalan
KR	Dindori (24)	..	Wheat, Rice	..	..	639.00	85.00	65.00	..	Chhidgaon Mal.
KR	Dindori (25)	..	Wheat, Rice	..	..	112.00	23.00	21.00	..	Chaura Ryt.
KR	Dindori (25)	..	Wheat, Rice	..	..	572.00	88.00	43.00	..	Chaura Mal.
KR	Dindori (26)	..	Wheat, Rice	..	..	188.00	49.00	26.00	..	Saliwada Mal.
KR	Dindori (26)	..	Wheat, Rice	..	..	152.00	32.00	17.00	..	Saliwada Ryt.
KR	Dindori (35)	..	Wheat, Rice	20.72	..	505.03	26.88	37.04	..	Khurpar Ryt.
KR	Dindori (30)	..	Wheat, Rice	..	..	621.16	55.54	157.02	..	Junwani Mal.
KR	Dindori (19)	..	Wheat, Rice	..	..	428.20	85.60	73.26	..	Keolari Mal.
KR	Dindori (18)	..	Wheat, Rice	..	..	376.03	44.64	47.00	..	Keolari Ryt.
KR	Dindori (24)	..	Wheat, Rice	..	..	191.82	18.21	33.59	..	Padariya Ryt.
PR	Dindori (26)	..	Wheat, Rice	5.29	..	509.82	51.00	49.35	..	Khairda Ryt.
PR	Dindori (27)	..	Wheat, Rice	3.83	..	341.53	24.63	30.66	..	Bargaalias Nayegaon Ryt.

स्थानीय कोड नम्बर	ग्राम का नाम	ग्राम का कुल क्षेत्रफल (हेक्टेयर में)	कुल जनसंख्या एवं परिवारों की संख्या	उपलब्ध जन-सुविधाएं (यदि ग्राम में सुविधाएं उपलब्ध नहीं है तो कालम में (–) डैश लगाया गया है और उसके बाद ही कोष्ठक में ग्राम से जितनी दूरी पर सुविधाएं उपलब्ध है मोट तौर पर वह दूरी इस प्रकार दर्ज की गई है –5 कि.मी., 5-10 कि.मी. या 10+कि.मी. Amenities available (if not available within the village, a dash (–) is shown in the column and next to it in brackets, the distance in broad ranges viz -5kms, 5-10kms. and 10+kms of the nearest place where the facility is available is given).						
				शैक्षणिक	चिकित्सा	पीने का पानी	डाक और तार	बाजार/हाट का दिन/ के दिन यदि कोई हो	संचार व्यवस्था (बस स्टाप रेलवे-स्टेशन, जल-मार्ग)
Location code number	Name of Village	Total area of the village (in hectares)	Total population and number of households	Educational	Medical	Drinking water (Potable)	Post and Telegraph	Day or days of the market/ hat, if any	Communications (Bus-stop, railway station, water way.)
1	2	3	4	5	6	7	8	9	10
161	कचनारी रै.	385.56	610(114)	P(1)	–(5-10)	W,N,H,P	–(–5)	–(–5)	–(–5)
162	चरगांव रै.	286 46	217(45)	–(–5)	–(–5)	W,N	–(–5)	–(–5)	–(–5)
163	सल्के मा.	445.31	688(141)	P(1),M(1)	–(–5)	W,N,TK	PO	Wednesday	BS
164	सल्के रै.	374.74	237(44)	–(–5)	–(–5)	W,N	–(–5)	–(–5)	–(–5)
165	किसलपुरी मा.	850.25	1,125(231)	P(2),M(1)	PHC(1)	W	PO	Monday	BS
166	रामपुरी मा.	607.21	578(120)	P(1)	–(–5)	W,R	–(–5)	–(–5)	–(–5)
167	छपरी रै.	250.78	42(9)	P(1)	–(–5)	W	–(–5)	–(–5)	BS
168	छपरी मा.	434.10	595(110)	P(1)	–(–5)	W	–(–5)	–(–5)	BS
169	सलैया रै	143 53	94(15)	P(1)	–(–5)	W	–(–5)	–(–5)	BS
170	मुढ़िया मा.	866.15	659(133)	P(1)	–(–5)	W	–(–5)	–(5–10)	–(–5)
171	इमलई रै.	230.94	97(20)	–(–5)	–(5–10)	W	–(10–+)	–(10–+)	BS
172	इमलई मा.	430.90	269(46)	P(1)	–(10–+)	W	–(5–10)	–(5–10)	BS
173	रयपुरा मा.	578.30	564(100)	P(1)	–(5–10)	W	–(5–10)	–(5–10)	BS
174	रयपुरा रै.	177.09	4(1)	–(–5)	–(–5)	W	–(5–10)	–(5–10)	–(–5)
175	घोरई रै.	211.67	225(41)	–(–5)	–(–5)	W	–(5–10)	–(5–10)	BS
176	रहंगी मा.	388.10	267(56)	P(1)	–(5–10)	W	–(5–10)	–(5–10)	BS
177	निगवानी मा.	606.88	250(56)	–(–5)	–(5–10)	W	–(5–10)	–(5–10)	–(5–10)
178	गांगपुरर मा.	222.64	277(61)	–(–5)	–(–5)	N	–(–5)	–(–5)	–(–5)
179	सूखार रै.	248.39	420(79)	–(–5)	–(–5)	W	–(–5)	–(–5)	–(–5)
180	औरई मा.	525.28	512(90)	P(1)	–(–5)	W	–(–5)	–(–5)	–(–5)

Amenities and Land use

Dindori Tahsil

ग्राम तक पहुंचने का मार्ग	निकटतम नगर एवं उसकी दूरी (कि. मी. में)	बिजली की सुविधा	मुख्य खाद्यान्न	भूमि उपयोग (अर्थात् भूमि उपयोग की विभिन्न किस्मों के क्षेत्र हेक्टेयर में निकटतम दशमलव के दो स्थान तक) Land use (i.e area under different types of Land use in hectares rounded up, to 2 decimal places.)					टिप्पणी धार्मिक ऐतिहासिक अथवा पुरातत्व महत्व के स्थलों सहित	ग्राम का नाम
				वन	साधनों से सिंचित	गैर सिंचित	खेती के लिये उपलब्ध बन्जर (गोचर और बाराग्राहों सहित)	खेती के लिये अनुपलब्ध		
Approach to village	Nearest town and distance (in kms)	Power supply	Staple food	Forest	Irrigated by source	Unirrigated	Culturable waste(including gauchar and groves)	Area not available for cultivation	Remarks including any place of religious, historical or archaeological interest	Name of Village
11	12	13	14	15	16	17	18	19	20	2
PR Dindori(25)	..		Wheat, Rice	18.18	..	327.71	13.96	25.71	..	Kachnari Ryt.
KR Dindori(24)	..		Wheat, Rice	2.26	..	233.47	11.36	39.37	..	Chargaon Ryt.
PR Dindori(22)	ED, EAg		Wheat, Rice	..	..	346.90	67.73	30.68	..	Sakke Mal.
PR Dindori(23)	..		Wheat, Rice	8.90	..	282.47	45.32	38.05	..	Sakke Ryt.
PR Dindori(18)	ED		Wheat, Rice	..	..	680.10	125.21	44.94	..	Kisalpuri Mal.
KR Dindori(21)	..		Wheat, Rice	..	..	475.28	86.00	45.93	..	Rampuri Mal.
PR Dindori(15)	..		Wheat, Rice	..	..	218.70	18.92	13.16	..	Chhapri Ryt.
KR Dindori(15)	..		Wheat, Rice	..	..	339.77	46.46	47.87	..	Chhapri Mal.
PR Dindori(20)	..		Wheat, Rice	..	..	119.33	17.05	7.15	..	Salaiya Ryt.
KR Dindori(17)	..		Wheat, Rice	..	..	639.14	148.65	78.36	..	Mudhiya Mal.
PR Dindori(12)	..		Rice, Kodo	..	..	172.79	38.00	20.15	..	Imlai Ryt.
PR Dindori(10)	..		Rice, Kodo	..	..	291.73	113.48	25.69	..	Imlai Mal.
KR Dindori(9)	..		Rice, Kodo	..	..	399.68	147.55	31.07	..	Raipura Mal.
KR Dindori(10)	..		Rice, Kodo	4.64	..	121.54	46.57	4.34	..	Raipura Ryt.
KR Dindori(6)	..		Rice, Kodo	..	..	167.19	19.73	24.75	..	Dhaurai Ryt.
PR Dindori(6)	..		Rice, Kodo	8.44	..	248.64	9 94	121.08	..	Rahangi Mal.
KR Dindori(6)	..		Rice, Kodo	127.72	..	374.94	82.98	21.24	..	Nigwani Mal.
KR Dindori(4)	..		Rice, Kodo	..	..	176.15	15.66	30.83	..	Gangpur Mal.
KR Dindori(3)	..		Rice, Kodo	..	..	203.89	16.92	27.58	..	Soobkhar Ryt.
KR Dindori(3)	..		Rice, Kodo	..	..	465.79	23.88	35.61	..	Orai Mal.

स्थानीय कोड नम्बर	ग्राम का नाम	ग्राम का कुल क्षेत्रफल (हेक्टेयर में)	कुल जनसंख्या एवं परिवारों की संख्या	उपलब्ध जन-सुविधाएं (यदि ग्राम में सुविधाएं उपलब्ध नहीं है तो कालम में (–) डैश लगाया गया है और उसके बाद ही कोष्ठक में ग्राम से जितनी दूरी पर सुविधाएं उपलब्ध है मोटे तौर पर वह दूरी इस प्रकार दर्ज की गई है –5 कि.मी., 5-10 कि.मी. या 10+कि.मी. Amenities available (if not available within the village, a dash (–) is shown in the column and next to it in brackets, the distance in broad ranges viz -5kms, 5-10kms. and 10+kms of the nearest place where the facility is available is given).						
				शैक्षणिक	चिकित्सा	पीने का पानी	डाक और तार	बाजार/हाट का दिन/ के दिन यदि कोई हो	संचार व्यवस्था (बस स्टाप रेलवे-स्टेशन, जल-मार्ग)
Location code number	Name of Village	Total area of the village (in hectares)	Total population and number of households	Educational	Medical	Drinking water (Potable)	Post and Telegraph	Day or days of the market/ hat, if any	Communications (Bus-stop, railway station, water way.)
1	2	3	4	5	6	7	8	9	10
181	घोरई मा.	209.50	35(6)	–(–5)	–(–5)	W	–(–5)	–(–5)	–(–5)
182	घाना घाट	461.23	731(157)	P(1)	–(–5)	W,HP	–(–5)	–(–5)	BS
183	कोहका	737.44	499(105)	P(1)	–(5–10)	W,HP	–(5–10)	–(5–10)	–(–5)
184	डांड बिछिया	693.84	734(138)	P(1)	–(5–10)	W,TK	–(5–10)	–(5–10)	–(–5)
185	मड़िया रास	1,509.66	1,444(276)	P(1),M(1)	–(5–10)	W,TK	(5–10)	–(5–10)	–(5–10)
186	गौधा	596.12	826(159)	P(1)	–(10+)	W,TK	–(5–10)	–(–5)	–(–5)
187	बुधगांव रै.	150.14	14(3)	–(–5)	–(10+)	W	–(–5)	–(–5)	–(–5)
188	बुधगांव मा.	314.85	312(54)	–(–5)	–(10+)	W	–(–5)	–(–5)	–(–5)
189	हर्रा मा.	439.49	258(60)	–(–5)	–(10+)	W,TK	–(–5)	Friday	BS
190	पिंडरखी मा.	602.98	1,369(257)	P(1)	–(5–10)	W,TK	–(–5)	–(–5)	–(–5)
191	कारोपानी	770.12	755(149)	P(1)	–(10+)	W	–(–5)	–(–5)	–(–5)
192	खरगहना मा.	980.15	1,001(197)	P(1),M(1)	–(10+)	W	PO	–(–5)	BS
193	बिझौरी मा.	352.08	1,161(241)	P(1)	–(10+)	W	–(–5)	–(–5)	BS
194	कोड़िया	800.20	899(185)	P(1)	–(10+)	W,N	–(10+)	–(–5)	–(–5)
195	पचगांव मा.	379.67	239(44)	–(–5)	–(10+)	W	–(–5)	–(–5)	–(–5)
196	पचगांव रै.	125.40	215(34)	–(–5)	–(10+)	W	–(–5)	–(–5)	–(–5)
197	सुनहा दादर	705.87	858(164)	–(–5)	–(10+)	W	–(–5)	–(–5)	–(–5)
198	शिवरी मा.	644.28	584(110)	P(1)	–(10+)	W	–(–5)	–(–5)	B,S
199	सुकलपुरा मा.	358.51	772(139)	–(–5)	–(5–10)	W,TK	–(5–10)	–(5–10)	–(–5)
200	सुकलपुरा रै.	295.02	383(80)	P(1)	–(5–10)	W	–(5–10)	–(5–10)	–(–5)

Amenities and Land use **Dindori Tahsil**

गाम तक पहुंचने का मार्ग	निकटतम नगर एवं उसकी दूरी (कि. मी. में)	बिजली की सुविधा	मुख्य खाद्यान्न	भूमि उपयोग (अर्थात भूमि उपयोग की विभिन्न किस्मों के क्षेत्र हेक्टेयर में निकटतम दशमलव के दो स्थान तक) Land use (i.e area under different types of Land use in hectares rounded up, to 2 decimal places.)					टिप्पणी धार्मिक ऐतिहासिक अथवा पुरातत्व महत्व के स्थलों सहित	गाम का नाम
				वन	साधनों से सिंचित	गैर सिंचित	खेती के लिये उपलब्ध बन्जर (गोचर और बारागाहों सहित)	खेती के लिये अनुपलब्ध		
Approach to village	Nearest town and distance (in kms)	Power supply	Staple food	Forest	Irrigated by source	Unirrigated	Culturable waste(including gauchar and groves)	Area not available for cultivation	Remarks including any place of religious, historical or archneological interest	Name of Village
11	12	13	14	15	16	17	18	19	20	2
KR	Dindori (3)	..	Rice, Kodo	..	..	171.05	29.24	9.21	..	Dhorai Mal.
PR	Dindori (4)	..	Rice, Kodo	..	..	376.34	32.23	52.66	..	Ghunaghat
KR	Dindori (5)	..	Rice, Kodo	..	..	626.45	64.45	46.54	..	Kohka
KR	Dindori (6)	..	Rice, Kodo	..	..	507.43	143.95	42.46	..	Dand Bichhiya
KR	Dindori (8)	..	Wheat, Rice	..	..	1,202.03	169.50	138.13	..	Madiyaras
PR	Dindori (12)	..	Wheat, Rice	..	..	494.53	55.85	45.74	..	Gidha
KR	Dindori (14)	..	Wheat, Rice	..	..	134.36	1.21	14.57	..	Budhgaon Ryt.
KR	Dindori (14)	..	Wheat, Rice	..	..	265.07	39.25	10.53	..	Budhgaon Mal.
PR	Dindori (16)	..	Wheat, Rice	..	..	354.91	52.61	31.97	..	Harra Mal.
KR	Dindori (16)	..	Wheat, Rice	..	..	452.03	29.54	121.41	..	Pindrukhi Mal.
KR	Dindori (16)	..	Wheat, Rice	7.28	..	618.36	113.72	30.76	..	Karopani
PR	Dindori (18)	..	Wheat, Rice	74.87	..	694.04	165.11	46.13	..	Khargohna Mal.
PR	Dindori (20)	ED	Wheat, Rice	..	..	293.07	31.87	27.14	..	Bijhori Mal.
KR	Dindori (20)	..	Wheat, Rice	..	..	653.50	84.32	62.38	..	Kodiya
KR	Dindori (20)	..	Wheat, Rice	21.54	..	307.46	26.48	24.19	..	Pachgaon Mal.
KR	Dindori (20)	..	Wheat, Rice	2.03	..	114.76	9.50	3.11	..	Pachgaon Ryt.
KR	Dindori (22)	..	Wheat, Rice	..	..	568.19	95.46	42.22	..	Sunha Dadar
PR	Dindori (27)	..	Wheat, Rice	..	..	568.70	48.39	27.19	..	Shivri Mal.
KR	Dindori (31)	..	Wheat, Rice	..	..	250.91	61.51	45.73	..	Sukalpura Mal.
KR	Dindori (30)	..	Wheat, Rice	..	..	260.62	13.35	21.05	..	Sukalpura Ryt.

स्थानीय कोड नम्बर	ग्राम का नाम	ग्राम का कुल क्षेत्रफल (हेक्टेयर में)	कुल जनसंख्या एवं परिवारों की संख्या	उपलब्ध जन-सुविधाएं (यदि ग्राम में सुविधाएं उपलब्ध नहीं है तो कालम में (–) डैश लगाया गया है और उसके बाद ही कोष्ठक में ग्राम से जितनी दूरी पर सुविधाएं उपलब्ध है मोट तौर पर वह दूरी इस प्रकार दर्ज की गई है –5 कि.मी., 5-10 कि.मी. या 10+कि.मी. Amenities available (if not available within the village, a dash (–) is shown in the column and next to it in brackets, the distance in broad ranges viz -5kms, 5-10kms. and 10+kms of the nearest place where the facility is available is given).						
				शैक्षणिक	चिकित्सा	पीने का पानी	डाक और तार	बाजार/हाट का दिन/ के दिन यदि कोई हो	संचार व्यवस्था (बस स्टाप रेलवे-स्टेशन, जल-मार्ग)
Location code number	Name of Village	Total area of the village (in hectares)	Total population and number of households	Educational	Medical	Drinking water (Potable)	Post and Telegraph	Day or days of the market/ hat, if any	Communications (Bus-stop, railway station, water way.)
1	2	3	4	5	6	7	8	9	10
201	भोका डोंगरी	299.35	352(77)	–(–5)	–(5–10)	W	–(5–10)	–(5–10)	–(–5)
202	सिलयारी मा.	197.36	143(29)	–(–5)	–(–5)	W,R	–(–5)	–(10+)	–(–5)
203	मझिया खार मा.	1,004.26	1,727(307)	P(1)	–(–5)	W,TK,R	PO	–(–5)	–(–5)
204	मझिया खार रै.	195.06	..	..	वीरान	..	..	..	..
205	बरगाँव	493.55	746(162)	P(1)	–(–5)	W,N	–(–5)	–(–5)	–(–5)
206	करोंदा रै	864.41	1,040(186)	P(1)	–(–5)	TK	–(–5)	–(–5)	BS
207	बछरगांव रै.	512.33	747(126)	P(1)	–(–5)	W,HP	PO	–(–5)	–(–5)
208	बछर गांव रै.	48.56	89(13)	–(–5)	–(–5)	R	–(–5)	–(–5)	–(–5)
209	कोमड़ोह मा.	195.87	385(59)	P(1)	–(5–10)	W,R	–(–5)	–(–5)	–(–5)
210	झिझरी मा.	522.04	478.84	P(1)	–(5–10)	R	–(5–10)	–(5–10)	–(5–10)
211	सुनपुरी	855.51	619(119)	P(1)	–(–5)	W,N	–(–5)	–(5–10)	–(–5)
212	बोंदर मा.	471.84	1,023(161)	P(1),M(1) PUC(1)	PHC(1)	W,HP	PO	–(5–10)	BS
213	केवलारी मा.	414.34	633(113)	P(1)	–(–5)	W,N	–(–5)	–(5–10)	–(–5)
214	गुरुमगाँव मा.	348.33	570(111)	P(1)	–(–5)	W,N	–(–5)	–(–5)	–(–5)
215	गुरुमगाँव रै.	92.19	..	..	वीरान	..	..	..	..
216	सुनियामार मा.	301.11	526(102)	P(1)	–(–5)	W,N,TK	–(–5)	–(5–10)	–(–5)
217	उफरी मा.	714.29	549(107)	–(–5)	–(–5)	W,N	–(–5)	–(5–10)	–(–5)
218	बसनिया रै.	341.96	367(78)	–(–5)	–(–5)	W,TK	–(–5)	–(5–10)	–(–5)
219	गिरवरपुर मा.	260.90	490(96)	P(1)	–(–5)	W,N	–(–5)	–(5–10)	–(–5)
220	खम्हरिया रै.	198.23	123(26)	–(–5)	–(5–10)	W,N	–(5–10)	–(5–10)	–(5–10)

Amenities and Land use **Dindori Tahsil**

गाम तक पहुंचने का मार्ग	निकटतम नगर एवं उसकी दूरी (कि. मी. में)	बिजली की सुविधा	मुख्य खाद्यान्न	भूमि उपयोग (अर्थात भूमि उपयोग की विभिन्न किस्मों के क्षेत्र हेक्टेयर में निकटतम दशमलव के दो स्थान तक) Land use (i.e area under different types of Land use in hectares rounded up, to 2 decimal places.)					टिप्पणी धार्मिक ऐतिहासिक अथवा पुरातत्व महत्व के स्थलों सहित	गाम का नाम
				वन	साधनों से सिंचित	गैर सिंचित	खेती के लिये उपलब्ध बन्जर (गोचर और बाराग्राहों सहित)	खेती के लिये अनुपलब्ध		
Approach to village	Nearest town and distance (in kms)	Power supply	Staple food	Forest	Irrigated by source	Unirrigated	Culturable waste(including gauchar and groves)	Area not available for cultivation	Remarks including any place of religious, historical or archaeological interest	Name of Village
11	12	13	14	15	16	17	18	19	20	2
KR	Dindori(34)	..	Wheat, Rice	..	..	240.16	49.82	9.37	..	Bhoka Dongari
KR	Dindori(34)	..	Wheat, Rice	..	..	143.88	41.10	12.38	..	Silyari Mal.
KR	Dindori(34)	ED	Wheat, Rice	..	..	578.93	153 65	271.68	..	Majhiya Khar Mal.
..	..	..	..	..	..	Uninhabited	..	..	..	Majhiya Khar Ryt.
PR	Dindori(29)	ED	Wheat, Rice	..	..	392.01	74.17	27.37	..	Bargaon
PR	Dindori(28)	..	Wheat, Rice	..	..	764.05	78.91	21.45	..	Karonda Ryt.
KR	Dindori(31)	..	Wheat, Rice	..	8.09	445.56	25.09	33.59	..	Bachhargaon Ryt.
KR	Dindori(32)	..	Wheat, Rice	..	0.40	28.33	4.86	14.97	..	Bachhargaon Ryt.
KR	Dindori(40)	..	Wheat, Rice	..	..	117.36	12.95	65.36	..	Kosamdih Mal.
KR	Dindori(42)	..	Wheat, Rice	41.68	..	405.09	38.85	36.42	..	Jhinjhri Mal.
PR	Dindori(22)	..	Wheat, Rice	..	..	730.05	60.70	64.76	..	Sunpuri
PR	Dindori(22)	ED	Wheat, Rice	21.89	0.12	354.58	72.42	22.83	..	Bondar Mal.
PR	Dindori(24)	ED	Wheat, Rice	..	..	328.65	46.77	38.92	..	Keolari Mal.
KR	Dindori(25)	..	Wheat, Rice	..	0.47	287.73	45.25	14.88	..	GurumgaonMal.
..	..	..	..	..	..	Uninhabited	..	..	..	Guramgaon Ryt.
KR	Dindori(20)	..	Wheat, Rice	21.61	..	233.62	30.42	15.46	..	Suniyamar Mal.
KR	Dindori(30)	..	Wheat, Rice	71.31	..	375.19	76.23	191.56	..	Ufri Mal.
KR	Dindori(35)	..	Wheat, Rice	36.42	..	267.09	15.78	22.67	..	Basaniya Ryt.
KR	Dindori(36)	..	Wheat, Rice	5 78	..	223.07	18.15	13.90	..	Girwarpur Mal.
KR	Dindori(36)	..	Wheat, Rice	..	..	185.56	1.84	10.83	..	Khamhariya Ryt.

स्थानीय कोड नम्बर	ग्राम का नाम	ग्राम का कुल क्षेत्रफल (हेक्टेयर में)	कुल जनसंख्या एवं परिवारों की संख्या	उपलब्ध जन-सुविधाएं (यदि ग्राम में सुविधाएं उपलब्ध नहीं है तो कालम में (–) डैश लगाया गया है और उसके बाद ही कोष्ठक में ग्राम से जितनी दूरी पर सुविधाएं उपलब्ध है मोट तौर पर वह दूरी इस प्रकार दर्ज की गई है –5 कि.मी., 5-10 कि.मी. या 10+कि.मी. Amenities available (if not available within the village, a dash (–) is shown in the column and next to it in brackets, the distance in broad ranges viz -5kms, 5-10kms, and 10+kms of the nearest place where the facility is available is given).						
Location code number	Name of Village	Total area of the village (in hectares)	Total population and number of households	शैक्षणिक Educational	चिकित्सा Medical	पीने का पानी Drinking water (Potable)	डाक और तार Post and Telegraph	बाजार/हाट का दिन/के दिन यदि कोई हो Day or days of the market/hat, if any	संचार व्यवस्था (बस स्टाप रेलवे-स्टेशन, जल-मार्ग) Communications (Bus-stop, railway station, water way.)
1	2	3	4	5	6	7	8	9	10
221	गिरवरपुर रै.	45.32	..	वीरान	..	..	..	..	.
222	रसोई मा.	454.73	266(55)	P(1)	–(10+)	W,N	–(–5)	–(–5)	–(–5)
223	खाम्हा मा.	475.79	530(108)	–(–5)	–(10+)	W,N.R	–(–5)	–(–5)	–(5–10)
224	कंचनपुर	413.99	484(95)	P(1)	–(10+)	W,TK	–(–5)	–(–5)	–(5–10)
225	तितराही	496.55	544(99)	P(1)	–(10+)	W,N	–(5–10)	–(5–10)	–(5–10)
226	रहंगी	371.91	287(52)	–(–5)	–(10+)	W,R	–(–5)	–(–5)	–(–5)
227	बहेरा मा.	477.12	323(72)	–(–5)	–(10+)	W,N	–(5–10)	–(5–10)	–(–5)
228	बहेरा रै.	77.72	..	वीरान	..	..	..	..	..
229	कुकरीमठ	481.13	1,032(233)	P(1),(M1)	–(10+)	W,R,TK	PO	Saturday	–(–5)
230	बुड़रुखी मा.	402 38	641(156)	P(1)	–(10+)	W,TK,R	–(–5)	–(–5)	–(–5)
231	माधोपुर	314.66	311(74)	P(1)	–(10+)	W,R	–(5–10)	–(5–10)	–(5–10)
232	रामहेपुर	482.60	211(47)	–(–5)	–(10+)	W,R	–(5–10)	–(5–10)	–(5–10)
233	बिछया मा.	444.32	48(10)	P(1)	–(–5)	W,TK	–(–5)	–(5–10)	–(–5)
234	कड़ा मा.	475.81	809(171)	P(1)	–(–5)	W,TK,R	–(–5)	–(10+)	BS
235	सिमरिया मा.	420 20	1,350(285)	P(1),M(1)	PHC(1)	W,TK	PO	–(–5)	–(5–10)
236	बल्लारपुर मा.	507.54	347(73)	P(1)	–(–5)	W,TK	–(–5)	–(–5)	–(–5)
237	कनई सांगवा मा.	359.39	673(152)	P(1)	–(–5)	W	–(–5)	–(–5)	(–5)
238	सरहरी मा.	505.86	1,553(324)	–(–5)	–(5–10)	W	–(–5)	–(5–10)	BS
239	चटुवा मा.	618.62	862(170)	P(1)	–(–5)	W	–(–5)	–(–5)	(–5)
240	देवरी	175.93	..	वीरान	..	..	..	..	..

Amenities and Land use

Dindori Tahsil

गाम तक पहुंचने का मार्ग	निकटतम नगर एवं उसकी दूरी (कि. मी. में)	बिजली की सुविधा	मुख्य खाद्यान्न	भूमि उपयोग (अर्थात भूमि उपयोग की विभिन्न किस्मों के क्षेत्र हेक्टेयर में निकटतम दशमलव के दो स्थान तक) Land use (i.e. area under different types of Land use in hectares rounded up, to 2 decimal places.)					टिप्पणी धार्मिक ऐतिहासिक अथवा पुरातत्व महत्व के स्थलों सहित	गाम का नाम
				वन	साधनों से सिंचित	गैर सिंचित	खेती के लिये उपलब्ध बन्जर (गोचर और चारागाहों सहित)	खेती के लिये अनुपलब्ध		
Approach to village	Nearest town and distance (in kms)	Power supply	Staple food	Forest	Irrigated by source	Unirrigated	Culturable waste(including gauchar and groves)	Area not available for cultivation	Remarks including any place of religious, historical or archaeological interest	Name of Village
11	12	13	14	15	16	17	18	19	20	2
..	..	..	..	..		Uninhabited	..	..	..	Girwarpur Ryt.
KR	Dindori(20)	..	Wheat, Rice	4.80	..	400.40	23.70	25.83	..	Rasoi Mal.
KR	Dindori(19)	..	Wheat, Rice	..	..	391.99	40.19	43.61	..	Khamha Mal.
KR	Dindori(19)	..	Wheat, Rice	..	..	203.96	89.03	121.00	..	Kanchanpur
KR	Dindori(21)	..	Wheat, Rice	5.26	..	281.26	27.92	182.11	..	Titrahi
KR	Dindori(14)	..	Wheat, Rice	..	..	315.25	31.16	25.50	..	Rahangi
KR	Dindori(16)	..	Wheat, Rice	..	..	386.07	41.27	49.78	..	Bahera Mal.
..	..	..	..	..		Uninhabited	..	..	..	Bahera Ryt.
KR	Dindori(15)	EO	Wheat, Rice	..	..	415.65	20.70	44.78	N(3)Temple	Kukarra Math
KR	Dindori(16)	..	Wheat, Rice	..	..	341.70	14.76	45.92	..	Budhrukhi Mal.
KR	Dindori(17)	..	Wheat, Rice	..	..	213.82	38.68	62.16	..	Madhopur
KR	Dindori(17)	..	Wheat, Rice	..	..	267.33	103.24	112.03	..	Ramhepur
KR	Dindori(9)	..	Wheat, Rice	..	..	353.40	48.73	42.19	..	Bichhiya Mal.
PR	Dindori(11)	..	Wheat, Rice	..	..	395.20	48.15	32.46	..	Koada Mal.
KR	Dindori(12)	..	Wheat, Rice	..	..	316.84	49.20	54.16	..	Simariya
KR	Dindori(13)	..	Wheat, Rice	..	..	406.43	45.83	55.28	..	Ballarpur Mal.
KR	Dindori(4)	..	Wheat, Rice	..	..	303.85	24.83	30.71	..	Kanai Sangwa Mal.
PR	Dindori(6)	..	Wheat, Rice	..	..	395.38	79.32	31.16	..	Sarhari Mal.
KR	Dindori(4)	..	Wheat, Rice	..	..	492.45	50.99	75.18	,,	Chittuwa Mal.
..	..	..	..	..	..	Uninhabited	..	..	..	Deori

स्थानीय कोड नम्बर	ग्राम का नाम	ग्राम का कुल क्षेत्रफल (हेक्टेयर में)	कुल जनसंख्या एवं परिवारों की संख्या	उपलब्ध जन-सुविधाएं (यदि ग्राम में सुविधाए उपलब्ध नहीं है तो कालम में (–) डैश लगाया गया है और इसके बाद ही कोष्ठक में ग्राम से जितनी दूरी पर सुविधाएं उपलब्ध है मोट तौर पर वह दूरी इस प्रकार दर्ज की गई है –5 कि.मी., 5-10 कि.मी. या 10+कि.मी. Amenities available (if not available within the village, a dash (–) is shown in the column and next to it in brackets, the distance in broad ranges viz -5kms, 5-10kms, and 10+kms of the nearest place where the facility is available is given).						
				शैक्षणिक	चिकित्सा	पीने का पानी	डाक और तार	बाजार/हाट का दिन/ के दिन यदि कोई हो	संचार व्यवस्था (बस स्टाप रेलवे-स्टेशन, जल-मार्ग)
Location code number	Name of Village	Total area of the village (in hectares)	Total population and number of households	Educational	Medical	Drinking water (Potable)	Post and Telegraph	Day or days of the market/ hat, if any	Communications (Bus-stop, railway station, water way.)
1	2	3	4	5	6	7	8	9	10
241	किवटी मा.	660.85	763(142)	P(1)	–(10+)	W	–(–5)	–(5–10)	BS
242	मोहिया उर्फ छांटा	535.80	1,306(253)	P(1)	–(5–10)	W	–(5–10)	–(5–10)	BS
243	मोहदा मा.	366.41	468(93)	P(1)	–(10+)	W	–(5–10)	–(10+)	BS
244	सरई मा.	198.80	299(56)	P(1)	–(–5)	W,N	–(5–10)	–(10+)	BS
245	पड़रिया मा.	275.45	505(91)	P(1)	–(5–10)	W	–(5–10)	–(5–10)	–(–5)
246	टिकरिया मा.	313.86	300(56)	P(1)	–(10+)	W	–(5–10)	–(10+)	–(–5)
247	अतरिया उर्फ किकरी झिर रै.	249.29	461(89)	P(1)	–(10+)	W	–(10+)	–(10+)	BS
248	जमुनिया	646.88	323(58)	P(1)	–(–5)	W	–(–5)	–(–5)	–(–5)
249	खिरसारी	487.25	468(104)	P(1)	–(–5)	W	–(–5)	–(–5)	–(–5)
250	धनुवासागर	562.11	909(169)	P(1),M(1)	–(–5)	W	–(–5)	–(–5)	BS
251	लाखों	456.20	433(89)	P(1)	–(5–10)	W	–(5–10)	–(5–10)	BS
252	करनपुरा मा.	487.93	267(51)	P(1)	–(10+)	W,HP	–(5–10)	–(10+)	–(–5)
253	पथरिया रै.	691.87	369(77)	P(1)	–(10+)	W,N	–(–5)	–(10+)	–(–5)
254	खजरी मा.	204.22	179(44)	–(–5)	–(10+)	W,R	–(5–10)	–(10+)	–(10+)
255	खजरी रै.	130.49	168(35)	P(1)	–(10+)	W,R	–(–5)	–(10+)	–(10+)
256	चटिया मा.	355.45	335(69)	P(1)	–(5–10)	W,R	–(5–10)	–(5–10)	–(5–10)
257	चटिया रै.	121.03	93(19)	–(–5)	–(10+)	R	–(–5)	–(10+)	–(10+)
258	झिलमिला रै.	379.56	303(51)	P(1)	–(10+)	W,R	–(–5)	–(10+)	–(10+)
259	बिलगांव मा.	272.33	233(50)	P(1)	–(10+)	W,R	–(–5)	–(10+)	–(10+)
260	साम्हर मा.	461.34	402(77)	P(1)	–(10+)	W,N	–(–5)	–(10+)	–(10+)

Amenities and Land use

Dindori Tahsil

ग्राम तक पहुंचने का मार्ग	निकटतम नगर एवं उसकी दूरी (कि.मी.में)	बिजली की सुविधा	मुख्य खाद्यान्न	भूमि उपयोग (अर्थात भूमि उपयोग की विभिन्न किस्मों के क्षेत्र हेक्टेयर में निकटतम दशमलव के दो स्थान तक) Land use (i.e. area under different types of Land use in hectares rounded up, to 2 decimal places.)					टिप्पणी धार्मिक ऐतिहासिक अथवा पुरातत्व महत्व के स्थलों सहित	ग्राम का नाम
				वन	साधनों से सिंचित	गैर सिंचित	खेती के लिये उपलब्ध बन्जर (गोचर और चारागाहों सहित)	खेती के लिये अनुपलब्ध	Remarks including any place of	
Approach to village	Nearest town and distance (in kms)	Power supply	Staple food	Forest	Irrigated by source	Unirrigated	Culturable waste(including gauchar and groves)	Area not available for cultivation	religious, historical or archaeological interest	Name of Village
11	12	13	14	15	16	17	18	19	20	
PR	Dindori(5)	..	Wheat, Rice	..	0.40	489.27	36.02	135.16	..	Kioti Mal.
PR	Dindori(9)	..	Wheat, Rice	..	1.62	337.10	37.64	159.44	..	Mohiya alias Chhanta
PR	Dindori(11)	..	Wheat, Rice	18.93	..	236.78	33.40	77.30	..	Mohda Mal.
PR	Dindori(13)	..	Wheat, Rice	..	..	156.50	18.36	23.94	.	Sarai Mal.
KR	Dindori(10)	..	Wheat, Rice	27.04	0.43	192.93	40.70	14.35	..	Padariya Mal.
KR	Dindori(12)	..	Wheat, Rice	43.70	..	156.51	48.33	65.32	..	Tikariya Mal.
PR	Dindori(15)	..	Wheat, Rice	4.45	..	222.58	3.24	19.02	..	Atariya alias Kikari Jhir Ryt.
PR	Dindori(3)	..	Wheat, Rice	64.03	..	454.18	94.03	34.64	..	Jamuniya
PR	Dindori(2)	..	Wheat, Rice	36.02	6.07	360.17	57.47	27.52	..	Khirsari
PR	Dindori(4)	ED,EO	Wheat, Rice	..	2.02	488.46	32.78	38.85	..	Dhanuwa Sagar
KR	Dindori(6)	..	Wheat, Rice	..	..	273.54	74.83	107.83	..	Lakho
KR	Dindori(13)	..	Wheat, Rice	6.33	..	301.53	74.25	105 82	..	Karanpura Mal.
KR	Dindori(13)	..	Wheat, Rice	95.73	..	493.75	60.04	42.34	..	Pathariya Ryt.
KR	Dindori(15)	..	Wheat, Rice	..	..	175.58	14.54	14.10	..	Khajri Mal.
KR	Dindori(12)	..	Wheat, Rice	13.52	..	98.35	10.02	8.60	..	Khajri Ryt.
KR	Dindori(10)	..	Wheat, Rice	..	..	224.31	20.00	111.14	..	Chatiya Mal.
KR	Dindori(11)	..	Wheat, Rice	4.27	..	104.94	4.92	6.90	..	Chatiya Ryt.
KR	Dindori(13)	..	Wheat, Rice	..	..	296.04	20.10	63.42	..	Jhilmila Ryt.
KR	Dindori(13)	..	Wheat, Rice	1.19	..	223.78	33.03	14.33	..	Bilgaon Mal.
KR	Dindori(14)	..	Wheat, Rice	4.45	..	282.47	99.55	74.87	..	Sambar Mal.

स्थानीय कोड नम्बर	ग्राम का नाम	ग्राम का कुल क्षेत्रफल (हेक्टेयर में)	कुल जनसंख्या एवं परिवारों की संख्या	उपलब्ध जन-सुविधाएं (यदि ग्राम में सुविधाएं उपलब्ध नहीं है तो कालम में (–) डैश लगाया गया है और उसके बाद ही कोष्ठक में ग्राम से जितनी दूरी पर सुविधाएं उपलब्ध है मोट तौर पर वह दूरी इस प्रकार दर्ज की गई है –5 कि.मी., 5-10 कि.मी. या 10+कि.मी. Amenities available (if not available within the village, a dash (–) is shown in the column and next to it in brackets, the distance in broad ranges viz -5kms, 5-10kms, and 10+kms of the nearest place where the facility is available is given).						
				शैक्षणिक	चिकित्सा	पीने का पानी	डाक और तार	बाजार/हाट का दिन/के दिन यदि कोई हो	संचार व्यवस्था (बस स्टाप रेलवे-स्टेशन, जल-मार्ग)
Location code number	Name of Village	Total area of the village (in hectares)	Total population and number of households	Educational	Medical	Drinking water (Potable)	Post and Telegraph	Day or days of the market/ hat, if any	Communications (Bus-stop, railway station, water way.)
1	2	3	4	5	6	7	8	9	10
261	पड़रिया मा.	220.50	187(35)	P(1)	–(5–10)	W,N	–(–5)	–(5–10)	–(5–10)
262	पड़रिया रै.	207.01	166(28)	–(–5)	–(5–10)	W,N	–(10+)	–(5–10)	–(5–10)
263	भ्रमगाव रै.	454.46	341(62)	P(1)	–(5–10)	W,N	–(10+)	–(5–10)	–(5–10)
264	चादपुर मा.	210.77	409(85)	P(1)	–(5–10)	W,N	–(5–10)	–(5–10)	–(5–10)
265	मोहगाव मा.	323.70	362(66)	P(1)	–(10+)	W,N	–(5–10)	–(10+)	–(10+)
266	पिपरिया मा.	303.98	457(85)	P(1)	–(5–10)	W,N	–(5–10)	–(5–10)	–(5–10)
267	सिघौली मा.	420.14	471(88)	P(1)	–(5–10)	W,N	–(5–10)	–(10+)	–(10+)
268	पिपरिया रै.	97.94	..	..	वीरान	..	..	..	..
269	लुटगाव रै.	274.75	150(32)	–(5–10)	–(–5)	W	–(–5)	–(–5)	–(–5)
270	बहेरा मा.	749.88	748(170)	P(1)	–(–5)	W	–(–5)	–(–5)	–(–5)
271	सलैया मा.	283.48	246(63)	P(1)	–(–5)	W	–(–5)	–(–5)	BS
272	छनवासी रै.	684.01	712(139)	P(1),M(1)	–(5–10)	W,HP	PO	–(5–10)	–(5–10)
273	भपसा रै.	719.53	418(94)	P(1)	–(5–10)	W	–(–5)	–(5–10)	–(5–10)
274	मैनपुरी रै.	339.94	235(45)	–(–5)	–(5–10)	W	–(–5)	–(5–10)	–(5–10)
275	भेसवाड़ी रै.	479.36	537(102)	P(1)	–(–5)	W,R	PO	–(–5)	BS
276	बरबसपुर रै.	353.67	548(111)	P(1)	–(–5)	W,R	–(–5)	–(–5)	–(–5)
277	गंजरा रै.	234.22	238(46)	P(1)	–(5–10)	W	–(–5)	–(–5)	–(–5)
278	उमरिया रै.	347.67	507(106)	P(1)	–(5–10)	W	–(–5)	–(–5)	–(–5)
279	लालपुर मा.	325.08	275(62)	P(1)	–(–5)	W	–(–5)	–(–5)	–(–5)
280	कमरा सोंढ़ा रै.	724.02	506(102)	P(1)	–(5–10)	W,R	PO	–(5–10)	BS

Amenities and Land use — Dindori Tahsil

ग्राम तक पहुंचने का मार्ग	निकटतम नगर एवं उसकी दूरी (कि. मी. में)	बिजली की सुविधा	मुख्य खाद्यान्न	भूमि उपयोग (अर्थात भूमि उपयोग की विभिन्न किस्मों के क्षेत्र हेक्टेयर में निकटतम दशमलव के दो स्थान तक) Land use (i.e. area under different types of Land use in hectares rounded up, to 2 decimal places.)					टिप्पणी धार्मिक ऐतिहासिक अथवा पुरातत्व महत्व के स्थलों सहित	ग्राम का नाम
				वन	साधनों से सिंचित	गैर सिंचित	खेती के लिये उपलब्ध बन्जर (गोचर और चारागाहों सहित)	खेती के लिये अनुपलब्ध		
Approach to village	Nearest town and distance (in kms)	Power supply	Staple food	Forest	Irrigated by source	Unirrigated	Culturable waste(including gauchar and groves)	Area not available for cultivation	Remarks including any place of religious, historical or archaeological interest	Name of Village
11	12	13	14	15	16	17	18	19	20	2
KR	Dindori(16)	..	Wheat, Rice	..	..	164.50	36.50	19.50	..	Padariya Mal.
KR	Dindori(16)	..	Wheat, Rice	..	..	146.56	18.54	41.91	..	Padariya Ryt.
KR	Dindori(19)	..	Wheat, Rice	28.73	..	318.08	13.36	94.29	..	Amgaon Ryt.
KR	Dindori(18)	..	Wheat, Rice	..	..	168.50	27.59	14.68	..	Chandpur Mal.
KR	Dindori(16)	..	Wheat, Rice	..	..	262.50	35.80	25.40	..	Mohgaon Mal.
KR	Dindori(18)	..	Wheat, Rice	..	..	218.73	51.74	33.51	..	Pipariya Mal.
KR	Dindori(18)	..	Wheat, Rice	122.70	..	209.86	66.33	21.25	..	Sidholi Mal.
..	..	..	..	..	..	Uninhabited	..	..	..	Pipariya Ryt.
KR	Dindori(17)	..	Wheat, Rice	..	..	228.16	26.59	20.00	..	Lutgaon Ryt.
KR	Dindori(17)	..	Wheat, Rice	..	..	557.25	121.00	71.63	..	Bahera Mal.
KR	Dindori(16)	..	Wheat, Rice	..	..	240.76	12.11	30.61	..	Salaiya Mal.
KR	Dindori(20)	..	Wheat, Rice	3.03	..	605.98	20.25	54.75	..	Dhanwasi Ryt.
KR	Dindori(21)	..	Wheat, Rice	33.99	..	557.25.	69.21	59.08	..	Bhapsa Ryt.
KR	Dindori(22)	..	Wheat, Rice	45.73	..	217.32	15.78	61.11	..	Mainpuri Ryt.
PR	Dindori(24)	..	Wheat, Rice	..	..	391.88	39.24	48.24	..	Bhaiswahi Ryt.
KR	Dindori(25)	..	Wheat, Rice	0.55	..	304.98	11.69	36.45	..	Barbaspur Ryt.
KR	Dindori(26)	..	Wheat Rice	..	..	209.66	17.91	6.65	..	Ganjra Ryt.
KR	Dindori(25)	..	Wheat, Rice	..	..	315.95	8.90	22.82	..	Umariya Ryt.
PR	Dindori(24)	..	Wheat, Rice	..	..	276.67	17.53	30.88	..	Lalpur Mal.
PR	Dindori(26)	..	Wheat, Rice	13.31	..	558.10	41.51	111.10	..	Kamra Sondha Ryt.

स्थानीय कोड नम्बर	ग्राम का नाम	ग्राम का कुल क्षेत्रफल (हेक्टेयर में)	कुल जनसंख्या एवं परिवारों की संख्या	उपलब्ध जन-सुविधाएं (यदि ग्राम में सुविधाएं उपलब्ध नहीं है तो कालम में (–) डैश लगाया गया है और उसके बाद ही कोष्ठक में ग्राम से जितनी दूरी पर सुविधाएं उपलब्ध है मोटे तौर पर वह दूरी इस प्रकार दर्ज की गई है –5 कि.मी., 5-10 कि.मी. या 10+कि.मी. Amenities available (if not available within the village, a dash (–) is shown in the column and next to it in brackets, the distance in broad ranges viz -5kms, 5-10kms. and 10+kms of the nearest place where the facility is available is given).						
Location code number	Name of Village	Total area of the village (in hectares)	Total population and number of households	शैक्षणिक Educational	चिकित्सा Medical	पीने का पानी Drinking water (Potable)	डाक और तार Post and Telegraph	बाजार/हाट का दिन/के दिन यदि कोई हो Day or days of the market/hat, if any	संचार व्यवस्था (बस स्टाप रेलवे-स्टेशन, जल-मार्ग) Communications (Bus-stop, railway station, water way.)
1	2	3	4	5	6	7	8	9	10
281	परसेल रै.	413.00	501(104)	P(1)	–(5–10)	N,W	–(5–10)	–(5–10)	–(5–10)
282	पिण्डरुखी मा	684.57	647(119)	P(1)	–(5–10)	N,W	–(5–10)	–(5–10)	–(5–10)
283	नेवसा रै.	526.90	411(72)	P(1)	–(5–10)	N,W	–(5–10)	–(5–10)	–(5–10)
284	नांदा रै.	110.60	200(27)	–(–5)	–(–5)	W,TK	–(–5)	–(–5)	–(–5)
285	नादां मा.	604.36	751(132)	P(1)	–(–5)	N,W,TK	–(–5)	–(–5)	–(–5)
286	अलौनी रै.	316.43	601(110)	P(1)	–(–5)	W,TK	–(–5)	–(–5)	–(–5)
287	समनापुर रै.	241.36	360(60)	P(1)	–(–5)	W,TK	–(–5)	–(–5)	–(–5)
288	रामगढ़ मा.	416.83	575(121)	P(1)	–(–5)	W,N,TK	–(–5)	–(–5)	–(–5)
289	बिजौरी रै.	153.38	210(40)	–(–5)	–(–5)	W,N	–(–5)	–(–5)	–(–5)
290	बिजौरी मा.	243.62	283(49)	P(1)	–(–5)	W,T,W	–(–5)	–(–5)	–(–5)
291	बरसिंघा रै.	278.42	163(35)	–(–5)	–(–5)	W,N	–(–5)	–(–5)	–(–5)
292	अमरपुर रै.	619.17	1,531(332)	P(2),M(1), PUC(1)	PHC(1), FPC(1)	W,N	PO, Phone	Tuesday	BS
293	डुंगरिया मा.	256.98	311(64)	P(1)	–(–5)	W,T,W	–(–5)	–(–5)	–(–5)
294	भाखा मा.	282.87	455(102)	P(1)	–(–5)	W,N,TK	–(–5)	–(–5)	–(–5)
295	भाखा रै.	78.91	104(21)	–(–5)	–(–5)	W,N	–(–5)	–(–5)	–(–5)
296	बरसिंघा मा.	621.94	796(156)	P(1)	–(–5)	W,TK	–(–5)	(–5)	–(–5)
297	संजारी रै.	102.76	27(7)	–(–5)	–(5–10)	W	–(5–10)	–(5–10)	–(5–10)
298	बिलासर मा.	312.86	662(113)	P(1)	–(5–10)	W,R	–(5–10)	–(5–10)	–(5–10)
299	संजारी मा.	155.41	..	वीरान	..	..	..	..	..
300	चोरा रै.	222 17	386(70)	P(1)	–(–5)	W,R	–(–5)	–(–5)	–(–5)

Amenities and Land use

Dindori Tahsil

ग्राम तक पहुंचने का मार्ग	निकटतम नगर एवं उसकी दूरी (कि.मी.में)	बिजली की सुविधा	मुख्य खाद्यान्न	भूमि उपयोग (अर्थात भूमि उपयोग की विभिन्न किस्मों के क्षेत्र हेक्टेयर में निकटतम दशमलव के दो स्थान तक) Land use (i.e. area under different types of Land use in hectares rounded up, to 2 decimal places.)					टिप्पणी धार्मिक ऐतिहासिक अथवा पुरातत्व महत्व के स्थलों सहित	ग्राम का नाम
				वन	साधनों से सिंचित	गैर सिंचित	खेती के लिये उपलब्ध बन्जर (गोचर और चारागाहों सहित)	खेती के लिये अनुपलब्ध		
Approach to village	Nearest town and distance (in kms)	Power supply	Staple food	Forest	Irrigated by source	Unirrigated	Culturable waste(including gauchar and groves)	Area not available for cultivation	Remarks including any place of religious, historical or archaeological interest	Name of Village
11	12	13	14	15	16	17	18	19	20	2
PR	Dindori (33)	..	Kodo, Maize	19.28	..	361.60	4.48	27.64	..	Parsel Ryt.
PR	Dindori (34)	..	Kodo, Maize	56.49	..	426.51	67.34	134.23	..	Pindrukhi Mal.
KR	Dindori (32)	..	Kodo, Maize	64.35	..	386.07	40.47	36.01	..	Newsa Ryt.
PR	Dindori (36)	..	Kodo, Maize	..	..	99.19	1.21	10.20	..	Nanda Ryt.
PR	Dindori (37)	..	Kodo, Maize	103.31	..	466.17	6.71	28.17	..	Nanda Mal.
KR	Dindori (39)	..	Kodo, Maize	4.26	..	293.42	1.95	16 80	..	Alauni Ryt.
KR	Dindori (40)	..	Kodo, Maize	9.99	..	211.87	6 27	13.23	..	Samnapur Ryt.
KR	Dindori (46)	EAg	Kodo, Maize	1.21	..	301.09	61.51	53.02	..	Ramgarh Mal.
KR	Dindori (46)	..	Kodo, Maize	..	..	133.14	6.88	13.36	..	Bijori Ryt.
KR	Dindori (46)	..	Kodo, Maize	..	..	200.72	14.57	28.33	..	Bijori Mal.
KR	Dindori (46)	..	Kodo, Maize	4.45	..	240.79	..	33.18	..	Barsingha Ryt.
PR	Dindori (43)	EA	Kodo, Maize	49.78	0.40	493.31	15.38	60.30	..	Amarpur Ryt.
KR	Dindori (44)	..	Kodo, Maize	..	..	181.30	19.02	56.66	..	Dungariya Mal.
KR	Dindori (46)	EAg	Kodo, Maize	21.04	..	215.29	22.26	24.28	..	Bhakha Mal.
KR	Dindori (45)	..	Kodo, Maize	10.12	..	59.89	0.40	8.50	..	Bhahka Ryt.
KR	Dindori (26)	..	Kodo, Maize	10.88	..	469.40	27.63	114.03	..	Barsingha Mal.
KR	Dindori (32)	..	Kodo, Maize	8.41	..	87.02	..	7.33	..	Sanjari Ryt.
KR	Dindori (26)	..	Kodo, Maize	9.94	..	197.80	47.39	57.73	..	Bilasar Mal.
..	..	..	..	..	Uninhabited	..	..	..	..	Sanjari Mal.
KR	Dindori (26)	..	Kodo, Maize	4.45	..	162.68	11.74	43.30	..	Chaura Ryt.

स्थानीय कोड क्रमांक	ग्राम का नाम	ग्राम का कुल क्षेत्रफल (हेक्टेयर में)	कुल जनसंख्या एवं परिवारों की संख्या	उपलब्ध जन-सुविधाएं (यदि ग्राम में सुविधाएं उपलब्ध नहीं है तो कालम में (–) डैश लगाया गया है और उसके बाद ही कोष्ठक में ग्राम से जितनी दूरी पर सुविधाएं उपलब्ध है मोटे तौर पर वह दूरी इस प्रकार दर्ज की गई है -5 कि.मी., 5-10 कि.मी. या 10+कि.मी. Amenities available (if not available within the village, a dash (–) is shown in the column and next to it in brackets, the distance in broad ranges viz -5kms, 5-10kms, and 10+kms of the nearest place where the facility is available is given).						
				शैक्षणिक	चिकित्सा	पीने का पानी	डाक और तार	बाजार/हाट का दिन/ के दिन यदि कोई हो	संचार व्यवस्था (बस स्टाप रेलवे-स्टेशन, जल-मार्ग)
Location code number	Name of Village	Total area of the village (in hectares)	Total population and number of households	Educational	Medical	Drinking water (Potable)	Post and Telegraph	Day or days of the market/ hat, if any	Communications (Bus-stop, railway station, water way.)
1	2	3	4	5	6	7	8	9	10
301	देवरी मा.	620.03	737(120)	P(1)	–(–5)	W,TK	–(5–10)	–(5–10)	–(5–10)
302	खुड़िया रै.	351.27	667(99)	–(–5)	–(5-10)	W	–(5-10)	–(5–10)	–(5–10)
303	मोनपुरा रै.	665.00	558(93)	P(1),M(1)	–(–5)	W	–(–5)	–(–5)	–(–5)
304	कोकोमहा मा.	248.00	804(135)	P(1)	–(–5)	W,R	–(–5)	–(–5)	–(–5)
305	खुड़िया मा.	239.00	410(87)	P(1),M(1)	–(–5)	W,R	PO	–(–5)	–(–5)
306	कमको रै.	153.00	124(19)	P(1)	–(–5)	W,R	–(–5)	–(–5)	–(–5)
307	मुकुटपुर रै.	228.00	403(77)	P(1)	–(–5)	W	–(–5)	–(–5)	–(–5)
308	डिंडोरी मा.	275.00	495(97)	P(1)	–(–5)	W,R	–(–5)	–(–5)	–(–5)
309	प्रेमपुर मा.	123.00	394(71)	P(1)	–(–5)	W,R	–(–5)	–(–5)	–(–5)
310	प्रेमपुर रै.	95.00	132(26)	–(–5)	–(–5)	W,R	–(–5)	–(–5)	–(–5)
311	मोहनझिर रै.	155.80	89(19)	–(–5)	–(5–10)	W	–(5–10)	–(5–10)	–(5–10)
312	मोहनझिर मा.	441.07	590(107)	P(1)M(1)	–(5–10)	W,N	–(5–10)	–(5–10)	–(5-10)
313	गिठौरी रै	236.34	273(37)	–(–5)	–(5–10)	W,R,N	–(5–10)	–(5–10)	–(5–10)
314	रहंगी रै.	167.24	205(35)	–(–5)	–(5-10)	W N	–(–5)	– 5–10)	–(10+)
315	रहंगी मा.	258.34	376(77)	P(1)	–(5–10)	W,N	–(–5)	–(5–10)	–(5–10)
316	बटिया रै	435.82	527(110)	P(1)	–(5–10)	W,N	–(5–10)	–(5–10)	–(5–10)
317	खरगहना मा. बनिया	503.14	696(130)	P(1)	–(5–10)	W,N,TK	–(–5)	–(5–10)	–(5–10)
318	भगनवारा रै.	391.33	521(99)	P(1)	–(5–10)	W,N,TK	–(–5)	–(5–10)	–(5–10)
319	मनौरी मा.	531.00	527(95)	P(1)	–(10+)	W,N	–(10+)	–(5-10)	–(5–10)
320	चारपानी रै.	804.52	758(155)	–(–5)	–(10+)	W,N	–(10+)	–(5–10)	–(5–10)

Amenities and Land use — Dindori Tahsil

गाम तक पहुंचने का मार्ग	निकटतम नगर एवं उसकी दूरी (कि. मी. में)	बिजली की सुविधा	मुख्य खाद्यान्न	भूमि उपयोग (अर्थात भूमि उपयोग की विभिन्न किस्मों के क्षेत्र हेक्टेयर में निकटतम दशमलव के दो स्थान तक) Land use (i.e area under different types of Land use in hectares rounded up, to 2 decimal places.)					हिन्दुओं धार्मिक ऐतिहासिक अथवा पुरातत्व महत्व के स्थलों सहित	गाम का नाम
				वन	साधनों से सिंचित	गैर सिंचित	खेती के लिये उपलब्ध बन्जर (गोचर और बारागाहों सहित)	खेती के लिये अनुपलब्ध		
Approach to village	Nearest town and distance (in kms)	Power supply	Staple food	Forest	Irrigated by source	Unirrigated	Culturable waste(including gauchar and groves)	Area not available for cultivation	Remarks including any place of religious, historical or archaeological interest	Name of Village
11	12	13	14	15	16	17	18	19	20	2
KR	Dindori(28)	..	Kodo, Maize	74.22	..	413.39	93.13	39.29	..	Deori Mal.
KR	Dindori(35)	..	Kodo, Maize	18.62	..	301.90	10.12	20.63	..	Khudiya Ryt.
KR	Dindori(35)	..	Kodo, Maize	14.00	..	577.00	..	74.00	..	Manpur Ryt.
KR	Dindori(35)	..	Kodo, Maize	..	..	184.00	..	64.00	..	Koko Matta Mal.
KR	Dindori(35)	..	Kodo, Maize	..	..	201.00	..	38.00	..	Khudiyamal.
KR	Dindori(35)	..	Kodo, Maize	4.00	..	139 00	..	10.00	..	Kamka Ryt.
KR	Dindori(35)	..	Kodo, Maize	..	..	206.00	..	22.00	..	Mukutpur Ryt.
KR	Dindori(35)	..	Kodo, Maize	..	..	217.00	..	58.00	..	Dindori Mal.
KR	Dindori(35)	..	Kodo, Maize	..	..	75.00	..	48.00	..	Prempur Mal.
KR	Dindori(35)	..	Kodo, Maize	..	..	69 00	..	26.00	..	Prempur Ryt.
KR	Dindori(35)	..	Kodo, Maize	5.09	..	144.31	..	6.40	..	Mohanjhir Ryt.
KR	Dindori(36)	..	Kodo, Maize	0.27	..	352.97	41 41	46.42	..	Mohanjhir Mal.
KR	Dindori(37)	..	Kodo, Maize	1.62	..	216.92	3.64	14.16	..	Githouri Ryt.
KR	Dindori(36)	..	Kodo, Maize	10.16	..	146.32	..	10.76	..	Rahangi Ryt.
KR	Dindori(35)	..	Kodo, Maize	20.65	..	200 92	19.46	17 31	..	Rahangi Mal.
KR	Dindori(37)	..	Kodo, Maize	7.49	..	308.96	3 52	115.85	..	Batiya Ryt.
KR	Dindori(32)	..	Kodo, Maize	7.92	..	447.83	4.64	42.75	..	Khargahna Mya. Basaniya
KR	Dindori(32)	..	Kodo, Maize	10.93	..	339.94	20.23	20 23	..	Bhaganwara Ryt.
KR	Dindori(43)	..	Kodo, Maize	74.00	..	396.00	..	61.00	..	Manouri Mal.
KR	Dindori (43)	..	Kodo, Maize	87.01	..	529.73	55.04	132.74	..	Charpani Ryt.

स्थानीय कोड नम्बर	ग्राम का नाम	ग्राम का कुल क्षेत्रफल (हेक्टेयर में)	कुल जनसंख्या एवं परिवारों की संख्या	उपलब्ध जन-सुविधाएं (यदि ग्राम में सुविधाएं उपलब्ध नहीं है तो कालम में (–) डैश लगाया गया है और उसके बाद ही कोष्ठक में ग्राम से जितनी दूरी पर सुविधाएं उपलब्ध है मोट तौर पर वह दूरी इस प्रकार दर्ज की गई है –5 कि.मी., 5-10 कि.मी. या 10+कि.मी. Amenities available (if not available within the village, a dash (–) is shown in the column and next to it in brackets, the distance in broad ranges viz -5kms, 5-10kms, and 10+kms of the nearest place where the facility is available is given).						
Location code number	Name of Village	Total area of the village (in hectares)	Total population and number of households	शैक्षणिक Educational	चिकित्सा Medical	पीने का पानी Drinking water (Potable)	डाक और तार Post and Telegraph	बाजार/हाट का दिन/ के दिन यदि कोई हो Day or days of the market/ hat, if any	संचार व्यवस्था (बस स्टाप रेलवे-स्टेशन, जल-मार्ग) Communications (Bus-stop, railway station, water way)
1	2	3	4	5	6	7	8	9	10
321	अमाखोह रै.	312.00	336(73)	P(1)	–(10+)	W,N	–(10+)	–(5–10)	–(5–10)
322	सारंगगढ़ रै.	349.00	378(78)	P(1)	–(10+)	W,N	–(10+)	–(5–10)	–(5–10)
323	बोधघुड़ी रै.	927.00	698(137)	P(1)	–(10+)	W,N	–(10+)	–(5–10)	–(5–10)
324	डुंडी सरई रै.	449.00	381(73)	P(1)	–(10+)	W N	–(10+)	–(–5)	–(–5)
325	कमको मोहनिया रै.	859.12	689(126)	P(1),M(1)	–(5–10)	W,TK	–(5–10)	–(5–10)	(10+)
326	खम्हरिया रै.	296.23	336(65)	P(1)	–(–5)	W	–(–5)	–(5–10)	–(10+)
327	घिवरी रै.	362.59	508(82)	P(1)	–(–5)	W,TK	–(–5)	–(5–10)	–(10+)
328	जुनवानी रै.	509.81	793(107)	P(1),M(1)	H(1)	W	PO	–(–5)	–(10+)
329	खितगाँव रै.	499.33	479(88)	P(1)	–(–5)	W	–(–5)	–(5–10)	–(10+)
330	जलेगाव रै.	644.28	518(92)	P(1)	–(–5)	W	–(–5)	–(5–10)	–(10+)
331	दिवारी मा.	595.29	378(76)	P(1)	–(5–10)	R	–(5–10)	–(5–10)	–(10+)
332	निधोरी रै.	418.50	606(125)	P(1),M(1)	PH,(1)	W,R	PO	–(–5)	–(–5)
333	मुरता रै.	337.80	324(60)	–(–5)	–(–5)	W,R	–(–5)	–(–5)	–(–5)
334	भानपुर रै.	309.23	810(145)	–(–5)	–(–5)	W,R	–(–5)	Thursday	BS
335	बानो रै.	384.50	460(91)	P(1)	–(–5)	W,R	–(–5)	–(–5)	–(–5)
336	लखनपुर रै.	243.08	296(60)	P(1)	–(–5)	W,R	–(–5)	–(–5)	–(–5)
337	मोहारी रै	522.79	490(88)	P(1)	–(5–10)	W	–(5–10)	–(5–10)	–(5–10)
338	खितौली रै.	301.96	273(46)	P(1)	–(–5)	W	–(–5)	–(–5)	–(–5)
339	अध्यारखोह रै.	271.44	253(47)	P(1)	–(5–10)	W	–(5–10)	–(5–10)	–(5–10)
340	कोको रै.	440.69	489(88)	P(1)	–(5–10)	W,R	–(5–10)	–(5–10)	–(5–10)

Amenities and Land use — Dindori Tahsil

गाम तक पहुंचने का मार्ग / Approach to village	निकटतम नगर एवं उसकी दूरी (कि. मी. में) / Nearest town and distance (in kms)	बिजली की सुविधा / Power supply	मुख्य खाद्यान्न / Staple food	भूमि उपयोग (अर्थात भूमि उपयोग की विभिन्न किस्मों के क्षेत्र हेक्टेयर में निकटतम दशमलव के दो स्थान तक) Land use (i.e. area under different types of Land use in hectares rounded up, to 2 decimal places.) — वन / Forest	साधनों से सिंचित / Irrigated by source	गैर सिंचित / Unirrigated	खेती के लिये उपलब्ध बन्जर (गोचर और बारागाहों सहित) / Culturable waste(including gauchar and groves)	खेती के लिये अनुपलब्ध / Area not available for cultivation	टिप्पणी धार्मिक ऐतिहासिक अथवा पुरातत्व महत्व के स्थलों सहित / Remarks including any place of religious, historical or archaeological interest	गाम का नाम / Name of Village
11	12	13	14	15	16	17	18	19	20	2
KR	Dindori(45)	..	Kodo, Maize	16.40	..	275.00	142.90	21.00	..	Amakhoh
KR	Dindori(45)	..	Kodo, Maize	..	..	281.00	..	68.00	..	Sarangarh Ryt.
KR	Dindori(43)	..	Kodo, Maize	164.00	..	699.00	..	64.00	..	Bodhghundi Ryt.
KR	Dindori(43)	..	Kodo, Maize	68.00	..	356.00	..	25.00	..	Dundi Sarai Ryt.
KR	Dindori(51)	..	Kodo, Maize	152.06	..	615.38	2.94	88.74	..	Kamko Mohniya Ryt.
KR	Dindori(48)	..	Kodo, Maize	8.50	..	247.26	12.55	27.92	..	Khamhariya Ryt.
KR	Dindori(46)	..	Kodo, Maize	17.24	..	314.82	..	30.53	..	Ghiori Ryt.
KR	Dindori(45)	..	Kodo, Maize	38.53	..	415.26	8.05	47.97	..	Junwani Ryt.
KR	Dindori(49)	..	Kodo, Maize	43.98	..	428.48	..	26.87	..	Khitgaon Ryt.
KR	Dindori(49)	..	Kodo, Maize	127.07	..	459.76	..	57.45	..	Jalegaon Ryt.
KR	Dindori(52)	..	Kodo, Maize	..	..	406.30	113.31	75.68	..	Diwari Mal.
KR	Dindori(56)	..	Kodo, Maize	3.14	..	183.23	192.94	39.19	..	Nighori Ryt.
FP	Dindori(55)	..	Kodo, Maize	3.10	...	177.60	85.63	71.47	..	Murta Ryt.
KR	Dindori(55)	..	Kodo, Maize	0.50	..	121.26	110.07	77.40	..	Bhanpur Ryt.
FP	Dindori(55)	..	Kodo, Maize	33.08	..	153.85	151.46	46.11	..	Bano Ryt.
FP	Dindori(58)	..	Kodo, Maize	17.93	..	164.34	29.89	30.92	..	Lakhanpur Ryt.
FP	Dindori(60)	..	Kodo, Maize	8.33	..	259.35	156.39	98.72	..	Mohari Ryt.
FP	Dindori((60)	..	Kodo, Maize	47.37	..	142.64	64.68	47.27	..	Khitouli Ryt.
FP	Dindori(61)	..	Kodo, Maize	12.70	..	112.35	104.95	41.44	..	Adhyarkhoh Ryt
FP	Dindori(60)	..	Kodo, Maize	74.40	..	228.10	94 84	43.35	..	Koko Ryt.

स्थानीय कोड नम्बर	ग्राम का नाम	ग्राम का कुल क्षेत्रफल (हेक्टेयर में)	कुल जनसंख्या एवं परिवारों की संख्या	उपलब्ध जन-सुविधाएं (यदि ग्राम में सुविधाएं उपलब्ध नहीं है तो कालम में (–) डैश लगाया गया है और उसके बाद ही कोष्ठक में ग्राम से जितनी दूरी पर सुविधाएं उपलब्ध है मोटे तौर पर वह दूरी इस प्रकार दर्ज की गई है –5 कि.मी., 5-10 कि.मी. या 10+कि.मी. Amenities available (if not available within the village, a dash (–) is shown in the column and next to it in brackets, the distance in broad ranges viz -5kms, 5-10kms. and 10+kms of the nearest place where the facility is available is given).						
Location code number	Name of Village	Total area of the village (in hectares)	Total population and number of households	शैक्षणिक Educational	चिकित्सा Medical	पीने का पानी Drinking water (Potable)	डाक और तार Post and Telegraph	बाजार/हाट का दिन/के दिन यदि कोई हो Day or days of the market/hat, if any	संचार व्यवस्था (बस स्टाप रेलवे-स्टेशन, बस-मार्ग) Communications (Bus-stop, railway station, water way.)
1	2	3	4	5	6	7	8	9	10
341	बीजा रै.	413.97	156(30)	–(–5)	–(5–10)	W,R	–(5–10)	–(5–10)	–(5–10)
342	अमरिया रै.	398.00	507(93)	P(1)	–(–5)	W	–(10+)	–(–5)	BS
343	टिकरिया रै.	253.00	325(55)	–(–5)	–(–5)	W	–(10+)	–(–5)	–(–5)
344	मझगाव रै.	193.00	339(62)	P(1)	PHC(1)	W	–(10+)	Monday	BS
345	भालापुरी रै.	385.00	438(77)	P(1)	–(–5)	W,R	–(10+)	–(5–10)	–(5–10)
346	पिपरिया मा.	468.00	502(93)	P(1)	–(–5)	W	–(10+)	–(5–10)	–(–5)
347	बिलाई खार रै.	384.00	409(74)	P(1)	–(–5)	R	–(10+)	–(5–10)	–(–5)
348	किकरिया रै.	287.10	422(69)	P(1)	–(–5)	W	–(10+)	–(5–10)	–(–5)
349	रनगाव रै.	370.00	425(85)	–(–5)	–(–5)	W	–(10+)	–(5–10)	–(–5)
350	केवलारी मा.	680.00	428(85)	P(1)	–(5–10)	W	–(5–10)	–(5–10)	BS
351	पड़रिया रै.	446.00	429(91)	P(1)	–(5–10)	W	–(5–10)	–(5–10)	–(–5)
352	मारगाव मा.	362.00	690(128)	P(1)	–(5–10)	W	–(5–10)	–(5–10)	–(–5)
353	धनौली रै.	263.00	270(54)	–(–5)	–(5–10)	W,R	–(5–10)	–(5–10)	–(–5)
354	पौड़ी रै.	354.50	194(38)	–(–5)	–(10+)	W	–(10+)	–(5–10)	–(–5)
355	सिंघवारा रै.	246.00	443(88)	–(5–10)	(10+)	W	–(10+)	–(5–10)	–(5–10)
356	छिदगाव रै.	40.00	..	..	वीरान	..	..	..	..
357	छिदगाव मा.	144.00	315(63)	–(–5)	–(–5)	W	–(–5)	–(–5)	–(–5)
358	अगवार रै.	265.00	344(66)	P(1)	–(–5)	W,R	–(–5)	–(–5)	–(–5)
359	सुन्दरपुर रै.	466.00	681(118)	P(1)	–(–5)	W,R	–(–5)	–(–5)	–(–5)
360	जाता डोंगरी रै.	53.52	122(32)	–(–5)	–(–5)	W	–(–5)	–(–5)	–(–5)

Amenities and Land use

Dindori Tahsil

गाम तक पहुंचने का मार्ग	निकटतम नगर एवं उसकी दूरी (कि. मी. में)	बिजली की सुविधा	मुख्य खाद्यान्न	भूमि उपयोग (अर्थात भूमि उपयोग की विभिन्न किस्मों के क्षेत्र हैक्टेयर में निकटतम दशमलव के दो स्थान तक) Land use (i.e. area under different types of Land use in hectares rounded up, to 2 decimal places.)					टिप्पणी धार्मिक ऐतिहासिक अथवा पुरातत्व महत्व के स्थलों सहित	गाम का नाम
				वन	साधनों से सिंचित	गैर सिंचित	खेती के लिये उपलब्ध बन्जर (गोचर और बाराग्राहों सहित)	खेती के लिये अनुपलब्ध	Remarks including any place of religious, historical or archaeological interest	
Approach to village	Nearest town and distance (in kms)	Power supply	Staple food	Forest	Irrigated by source	Unirrigated	Culturable waste(including gauchar and groves)	Area not available for cultivation		Name of Village
11	12	13	14	15	16	17	18	19	20	2
FP	Dindori(61)	..	Kodo, Maize	42.99	..	145.82	179.68	45.48	..	Bija Ryt.
PR	Dindori(40)	..	Kodo, Maize	22.00	..	342.00	..	34.00	..	Atariya Ryt.
KR	Dindori(41)	..	Kodo, Maize	40.00	..	191.00	..	22.00	..	Tikariya Ryt.
PR	Dindori(39)	..	Kodo, Maize	..	..	164.00	7.00	22.00	..	Majhgaon Ryt.
KR	Dindori(38)	..	Kodo, Maize	7.00	..	303.00	..	75.00	..	Bhalapuri Ryt.
KR	Dindori(39)	..	Kodo, Maize	..	..	350.00	..	118.00	..	Pipariya Mal.
KR	Dindori(40)	..	Kodo, Maize	23.00	..	282.00	..	79.00	..	Bilaikhar Ryt.
KR	Dindori(41)	..	Kodo, Maize	5.00	..	250.00	2.00	30.00	..	Kikhriya Ryt.
KR	Dindori(41)	..	Kodo, Maize	18.00	..	320.00	..	32.00	..	Rangaon Ryt.
KR	Dindori(32)	..	Kodo, Maize	114.00	..	467.00	3.00	96.00	..	Keolari Mal.
KR	Dindori(34)	..	Kodo, Maize	37.00	..	344.00	1.00	64.00	..	Padariya Ryt.
KR	Dindori(37)	..	Kodo, Maize	4.00	..	254.00	4.00	100.00	..	Margaon
KR	Dindori(36)	..	Kodo, Maize	9.00	..	228.00	..	26.00	..	Dhanoli Ryt.
KR	Dindori(35)	..	Kodo, Maize	1.21	..	292.59	4 86	55.84	..	Pondi Ryt.
KR	Dindori(33)	..	Kodo, Maize	36.00	..	194.00	2.60	14.00	..	Singhwara Ryt.
..	..	..	..	..	..	Uninhabited	..	..	..	Chhindgaon Ryt.
KR	Dindori(29)	..	Rice, Wheat	..	..	106.00	5.00	33.00	..	Chhindgaon Mal.
KR	Dindori(28)	EAg	Wheat, Rice	26.00	1.00	221.00	..	17.00	..	Angwar Ryt.
PR	Dindori(26)	ED, EAg	Wheat, Rice	55.00	2.00	371.00	..	38.00	..	Sundarpur Ryt.
KR	Dindori(27)	..	Kodo, Maize	2.23	..	46 32	..	4.97	..	Jatadongri Ryt.

स्थानीय कोड नम्बर	ग्राम का नाम	ग्राम का कुल क्षेत्रफल (हेक्टेयर में)	कुल जनसंख्या एवं परिवारों की संख्या	उपलब्ध जन-सुविधाएं (यदि ग्राम में सुविधाएं उपलब्ध नहीं है तो कालम में (–) डैश लगाया गया है और उसके बाद ही कोष्ठक में ग्राम से जितनी दूरी पर सुविधाएं उपलब्ध है मोटे तौर पर वह दूरी इस प्रकार दर्ज की गई है –5 कि.मी., 5-10 कि.मी. या 10+कि.मी. Amenities available (if not available within the village, a dash (–) is shown in the column and next to it in brackets, the distance in broad ranges viz -5kms, 5-10kms. and 10+kms of the nearest place where the facility is available is given).						
				शैक्षणिक	चिकित्सा	पीने का पानी	डाक और तार	बाजार/हाट का दिन/ के दिन यदि कोई हो	संचार व्यवस्था (बस स्टाप रेलवे-स्टेशन, जल-मार्ग)
Location code number	Name of Village	Total area of the village (in hectares)	Total population and number of households	Educational	Medical	Drinking water (Potable)	Post and Telegraph	Day or days of the market/ hat, if any	Communications (Bus-stop, railway station, water way.)
1	2	3	4	5	6	7	8	9	10
361	जाता डोंगरी मा.	359.26	641(131)	P(1)	–(–5)	W	–(–5)	–(–5)	–(–5)
362	देवलपुर रै.	414.40	672(152)	P(1)	–(–5)	W,TK,N	–(–5)	–(–5)	–(–5)
363	समनापुर मा.	766.88	2,016(461)	P(1)M(1), PUC(1)	H(1),M(1), CW(1),PHC(1) FPC(1),SPM(1)	W,R	PO & Phon	Friday	B,S
364	बीजापुरी रै.	298.00	373(68)	P(1)	–(5–10)	W	–(–5)	–(–5)	–(5–10)
365	औढ़ेरा	189.00	41(10)	–(–5)	–(10+)	W	–(–5)	–(–5)	–(10+)
366	भाजीटोला रै.	128.29	23(4)	–(–5)	–(10+)	R	–(5–10)	–(5–10)	–(10+)
367	भाजीटोला मा.	169.97	552(124)	P(1)	–(5–10)	W,R	–(5–10)	–(5–10)	–(5–10)
368	गोरखपुर	248.48	337(70)	P(1)	–(10+)	W,R	–(–5)	–(5–10)	–(10+)
369	भालू चूहा	182.00	281(57)	P(1)	–(10+)	W	–(5–10)	–(–5)	–(10+)
370	अतरिया रै.	208.00	338(66)	P(1)	–(5–10)	W	–(–5)	–(–5)	–(5–10)
371	खम्हरिया मा.	195.00	170(26)	–(–5)	–(5–10)	W,R	–(–5)	–(–5)	–(5–10)
372	चांदरानी मा.	589.00	1,586(342)	P(1),M(1)	–(10+)	W,R	PO	Monday	–(10+)
373	पाटन मा.	289.00	288(56)	–(–5)	–(10+)	W	–(–5)	–(–5)	–(10+)
374	बगमी रै.	132.00	162(31)	–(–5)	–(5–10)	W	–(–5)	–(–5)	–(10+)
375	मनिकपुर मा.	624.43	899(205)	P(1)	–(10+)	W	–(–5)	Tuesday	–(10+)
376	लदवानी रै.	194.25	274(61)	P(1)	(10+)	W	–(–5)	–(–5)	–(5–10)
377	सरई मा.	508.69	410(77)	P(1)	–(10+)	W	–(5–10)	–(–5)	–(10+)
378	बीतनपुर रै.	275.59	225(50)	P(1)	–(10+)	W	–(–5)	–(–5)	–(10+)
379	माड़ागोर मा.	111.69	192(40)	–(–5)	–(10+)	W	–(5–10)	–(–5)	–(10+)
380	माड़ागोर रै.	204.77	219(45)	P(1)	–(10+)	W	–(–5)	–(–5)	–(10+)

Amenities and Land use — Dindori Tahsil

गाम तक पहुंचने का मार्ग	निकटतम नगर एवं उसकी दूरी (कि. मी. में)	बिजली की सुविधा	मुख्य खाद्यान्न	भूमि उपयोग (अर्थात भूमि उपयोग की विभिन्न किस्मों के क्षेत्र हेक्टेयर में निकटतम दशमलव के दो स्थान तक) Land use (i.e. area under different types of Land use in hectares rounded up. to 2 decimal places.)					टिप्पणी धार्मिक ऐतिहासिक अथवा पुरातत्व महत्व के स्थलों सहित	गाम का नाम
				वन	साधनों से सिंचित	गैर सिंचित	खेती के लिये उपलब्ध बन्जर (गोचर और चारागाहों सहित)	खेती के लिये अनुपलब्ध	Remarks including any place of	
Approach to village	Nearest town and distance (in kms)	Power supply	Staple food	Forest	Irrigated by source	Unirrigated	Culturable waste(including gauchar and grazes)	Area not available for cultivation	religious, historical or archaeological interest	Name of Village
11	12	13	14	15	16	17	18	19	20	2
KR	Dindori(28)	..	Kodo, Maize	5.26	..	306.26	..	47.74	..	Jatadongri Mal.
KR	Dindori(27)	ED, EAg	Kodo, Maize	21.04	0.40	342.77	15.38	34.81	..	Dewalpur Ryt.
PR	Dindori(24)	EA	Kodo, Maize	4.45	..	460.94	135.17	166.32	..	Samnapur Mal.
KR	Dindori(18)	..	Kodo, Maize	56.00	..	170.00	5.00	67.00	..	Bijapuri Ryt.
KR	Dindori(19)	..	Kodo, Maize	..	..	161.00	..	28.00	..	Audhera
FP	Dindori(17)	..	Kodo, Maize	..	..	107.24	9.31	11.74	..	Bhajitola Ryt.
FP	Dindori(16)	..	Kodo, Maize	..	..	144.47	12.95	12.55	..	Bhajitola Mal.
FP	Dindori(16)	..	Kodo, Maize	..	..	199.11	33.99	15.38	..	Gorakhpur
FP	Dindori(17)	..	Kodo, Maize	1.00	..	168.00	..	13.00	..	Bhalu Chuha
KR	Dindori(31)	..	Kodo, Maize	12.00	..	174.00	..	22.00	..	Atariya Ryt.
KR	Dindori(29)	..	Kodo, Maize	13.00	..	146.00	1.00	35.00	..	Khamhariya Mal.
KR	Dindori(26)	EA	Kodo, Maize	..	..	449.00	..	140.00	..	Chandrani Mal.
KR	Dindori(22)	..	Kodo, Maize	36.00	..	156.00	..	97.00	..	Patan Mal.
KR	Dindori(30)	..	Kodo, Maize	11.00	..	112.00	..	9.00	..	Bargi Ryt.
KR	Dindori(33)	..	Kodo, Maize	57.47	..	475.51	55.44	36.01	..	Manikpur Mal.
KR	Dindori(32)	..	Kodo, Maize	16.19	..	151.35	8.90	17.81	..	Ladwani Ryt.
KR	Dindori(34)	..	Kodo, Maize	18.21	..	262.24	34.80	193.44	..	Sarai Mal.
KR	Dindori(36)	..	Kodo, Maize	0.81	..	212.46	26.30	36.02	..	Bitanpur Ryt.
KR	Dindori(36)	..	Kodo, Maize	7.69	..	61.51	32.37	10.12	..	Madagour Mal.
KR	Dindori(36)	..	Kodo, Maize	29.71	..	144.47	14·97	18.62	..	Madagour Ryt.

स्थानीय कोड नम्बर	ग्राम का नाम	ग्राम का कुल क्षेत्रफल (हेक्टेयर में)	कुल जनसंख्या एवं परिवारों की संख्या	उपलब्ध जन-सुविधाएं (यदि ग्राम में सुविधाएं उपलब्ध नहीं है तो कालम में (–) डैश लगाया गया है और उसके बाद ही कोष्ठक में ग्राम से जितनी दूरी पर सुविधाएं उपलब्ध है मोटे तौर पर वह दूरी इस प्रकार दर्ज की गई है –5 कि.मी., 5-10 कि.मी. या 10+कि.मी. Amenities available (if not available within the village, a dash (–) is shown in the column and next to it in brackets, the distance in broad ranges viz -5kms, 5-10kms, and 10+kms of the nearest place where the facility is available is given).						
				शैक्षणिक	चिकित्सा	पीने का पानी	डाक और तार	बाजार/हाट का दिन/ के दिन यदि कोई हो	संचार व्यवस्था (बस स्टाप रेलवे-स्टेशन, जल-मार्ग)
Location code number	Name of Village	Total area of the village (in hectares)	Total population and number of households	Educational	Medical	Drinking water (Potable)	Post and Telegraph	Day or days of the market/ hat, if any	Communications (Bus-stop, railway station, water way.)
1	2	3	4	5	6	7	8	9	10
381	बछरगाँव रै.	105 00	..	..	बीरान	..	..	..	..
382	बरगा मा.	423.00	560(121)	P(1)	–(–5)	W	–(–5)	–(5–10)	–(5–10)
383	कुरेली रै.	132.00	102(24)	–(–5)	–(–5)	W	–(–5)	–(5–10)	–(5–10)
384	निवसा मा.	211.00	371(89)	P(1)	–(–5)	W	–(–5)	–(5–10)	–(5–10)
385	साल्हेधोरी मा.	202.00	486(99)	–(–5)	–(–5)	W	–(–5)	–(5–10)	–(5–10)
386	मोहगांव रै.	745.03	749(143)	–(–5)	–(–5)	W	–(–5)	–(5–10)	–(5–10)
387	झांझी मा.	409.14	499(88)	P(1)	–(–5)	W,R	–(–5)	–(–5)	–(–5)
388	झांझी रै	195.00	179(26)	P(1)	–(–5)	W,R	–(–5)	–(–5)	–(–5)
389	दुगरिया रै.	342.83	639(141)	P(1)	–(5–10)	W,N	–(5–10)	–(5–10)	–(5–10)
390	साल्हेधोरी रै.	297.54	274(54)	P(1),M(1)	PHC(1)	W	PO	–(5–10)	–(5–10)
391	अंडई रै.	297.44	559((101)	P(1)	–(5–10)	W.R	–(5–10)	–(5–10)	–(5–10)
392	सलैया पांडुर मा.	410.00	438(84)	–(–5)	–(–5)	TK,W	–(–5)	–(–5)	–(5–10)
393	उमरिया रै.	524.00	633(104)	P(1)	PHC(1)	W,R	–(–5)	–(–5)	–(–5)
394	खाम्ही मा.	424.00	381(73)	P(1)	–(–5)	W,R	–(–5)	–(–5)	–(5–10)
395	केवलारी म्या बम्हनी रै.	374.00	315(56)	–(–5)	–(–5)	W,R	–(–5)	–(–5)	–(5–10)
396	छतपरा रै.	223.00	314(59)	–(–5)	–(–5)	W	–(–5)	–(–5)	–(5–10)
397	बनवार रै.	863.00	586(118)	P(1)	–(–5)	W,R	–(5–10)	–(5–10)	–(10+)
398	मुगेला रै.	287.00	150(27)	–(–5)	–(5–10)	W,R	–(5–10)	–(5–10)	–(10+)
399	किकरिया रै.	300.00	340(75)	P(1)	–(5–10)	W	–(–5)	–(–5)	–(10+)
400	चपवार रै.	249.00	180(36)	–(–5)	–(–5)	W	–(–5)	–(5–10)	–(10+)

Amenities and Land use

Dindori Tahsil

गाम तक पहुंचने का साधन Approach to village	निकटतम नगर एवं उसकी दूरी (कि.मी.में) Nearest town and distance (in kms)	बिजली की सुविधा Power supply	मुख्य खाद्यान्न Staple food	भूमि उपयोग (अर्थात भूमि उपयोग की विभिन्न किस्मों के तहत हेक्टेयर में निकटतम दशमलव के दो स्थान तक) Land use (i.e area under different types of Land use in hectares rounded up, to 2 decimal places.)					टिप्पणी धार्मिक ऐतिहासिक अथवा पुरातत्व महत्व के स्थलों सहित Remarks including any place of religious, historical or archaeological interest	गाम का नाम Name of Village
				वन Forest	साधनों से सिंचित Irrigated by source	गैर सिंचित Unirrigated	खेती के लिये उपलब्ध बन्जर (गोचर और चरागाहों सहित) Culturable waste(including gauchar and groves)	खेती के लिये अनुपलब्ध Area not available for cultivation		
11	12	13	14	15	16	17	18	19	20	2
..	..	..	..	..	..	Uninhabited	..	..	..	Barchhargaon Ryt.
KR	Dindori(33)	..	Kodo, Maize	62.00	..	285.00	..	76.00	..	Barga Mal.
KR	Dindori(34)	..	Kodo, Maize	2.00	..	115.00	1.00	14.00	..	Kureli Ryt.
KR	Dindori(36)	..	Kodo, Maize	11.00	..	170.00	..	30.00	..	Niwsa Mal,
KR	Dindori(34)	..	Kodo, Maize	4.00	..	167.00	..	31.00	..	Salheghori Mal.
KR	Dindori(36)	..	Kodo, Maize	161·07	..	531.76	7.69	44.51	..	Mohgaon Ryt.
KR	Dindori(30)	..	Kodo, Maize	31.97	..	281.26	40.87	55.04	..	Jhankhi Mal.
KR	Dindori(30)	..	Kodo, Maize	26.00	..	155.00	3.00	11.00	..	Jhankhi Ryt.
KR	Dindori(32)	..	Kodo, Maize	28.28	..	271.91	23.07	19.57	..	Dugariya Ryt.
KR	Dindori(35)	..	Kodo. Maize	5.54	..	265.15	7.13	19.72	..	Salheghori Ryt.
KR	Dindori(31)	..	Kodo, Maize	3.64	..	262.24	12.55	19.01	..	Andai Ryt.
KR	Dindori(26)	..	Kodo, Maize	88.00	..	287.00	22.00	13.00	..	Salaiya Pandpur Mal.
KR	Dindori(25)	..	Kodo, Maize	31.00	..	438.00	7.00	48.00	..	Umaria Ryt.
KR	Dindori(25)	..	Kodo. Maize	15.00	..	328.00	32.00	53.00	..	Khamhi Mal.
KR	Dindori(26)	..	Kodo, Maize	84.00	..	250.00	..	40.00	..	Keolari Mya Bamhani Ryt.
KR	Dindori(28)	..	Kodo, Maize	20.00	..	188.00	..	15.00	..	Chhatpara Ryt.
KR	Dindori(49)	..	Kodo, Maize	202.00	..	591.00	5·00	65.00	..	Bangwa Ryt.
KR	Dindori(51)	..	Kodo, Maize	5.00	..	204.00	22.00	56.00	..	Mungela Ryt.
KR	Dindori(48)	..	Kodo, Maize	2.00	..	251.00	..	47.00	..	Kikariya Ryt.
KR	Dindori(49)	..	Kodo, Maize	16.00	..	214.00	3.00	16.00	..	Chapwara Ryt.

स्थानीय कोड नम्बर	ग्राम का नाम	ग्राम का कुल क्षेत्रफल (हेक्टेयर में)	कुल जनसंख्या एवं परिवारों की संख्या	उपलब्ध जन-सुविधाएं (यदि ग्राम में सुविधाएं उपलब्ध नहीं है तो कालम में (–) डैश लगाया गया है और उसके बाद ही कोष्ठक में ग्राम से जितनी दूरी पर सुविधाएं उपलब्ध है मोट तौर पर वह दूरी इस प्रकार दर्ज की गई है –5 कि.मी., 5-10 कि.मी. या 10+कि.मी. Amenities available (if not available within the village, a dash (–) is shown in the column and next to it in brackets, the distance in broad ranges viz -5kms, 5-10kms, and 10+kms of the nearest place where the facility is available is given).						
				शैक्षणिक	चिकित्सा	पीने का पानी	डाक और तार	बाजार/हाट का दिन/ के दिन यदि कोई हो	संचार व्यवस्था (बस स्टाप रेलवे-स्टेशन, जल-मार्ग)
Location code number	Name of Village	Total area of the village (in hectares)	Total population and number of households	Educational	Medical	Drinking water (Potable)	Post and Telegraph	Day or days of the market/ hat, if any	Communications (Bus-stop, railway station, water way.)
1	2	3	4	5	6	7	8	9	10
401	किवाड़ रै.	1,089.00	799(175)	P(1)	–(–5)	W,R	–(–5)	–(5–10)	–(10+)
402	दामी तितराही रै.	918.00	594(131)	P(1),M(1)	–(–5)	W,R	–(–5)	–(5–10)	–(10+)
403	बरगाँव रै.	382.00	889(223)	P(1)	–(–5)	W,R	–(–5)	–(–5)	–(5–10)
404	चाँदरानी रै.	342.00	423(72)	–(–5)	PH(1)	W	–(–5)	–(–5)	–(5–10)
405	जारा सुरंग	664.00	528(99)	P(1)	–(–5)	W,TK	PO	–(–5)	–(10+)
406	कुंटेला रै.	290.00	379(87)	P(1)	–(–5)	W,R,TK	–(–5)	–(–5)	–(10+)
407	मुगदरा रै.	239.00	279(50)	–(–5)	–(–5)	W,R	–(–5)	–(–5)	–(10+)
408	केवलारी रै.	446.00	404(66)	P(1)	–(5–10)	W,TK	–(–5)	–(–5)	–(10+)
409	मोहती रै.	681.78	643(148)	P(1)	–(5–10)	W,R	–(5–10)	–(5–10)	–(10+)
410	दुधेरा रै.	230.33	125(29)	–(–5)	–(5–10)	W,R	–(5–10)	–(–5)	–(10+)
411	सालीवाड़ा मा.	91.46	220(38)	–(–5)	–(5–10)	W	–(5–10)	–(–5)	–(10+)
412	बम्हनी मा.	285.50	519(103)	P(1)M(1), PUC(1)	–(5–10)	W,TK	–(5–10)	–(–5)	–(10+)
413	करेगांव रै.	469.90	333(59)	–(–5)	–(5–10)	W,N	–(5–10)	–(–5)	–(10+)
414	घाटा रै.	414.47	514(117)	P(1)	–(5–10)	W,R	–(5–10)	–(5–10)	–(10+)
415	हड़सिंघरी रै.	366.75	404(72)	P(1)	–(5–10)	W,R	–(10+)	–(5–10)	–(10+)
416	सिंघनपुरी रै.	374.19	500(119)	P(1)	–(–5)	W,R	–(5–10)	–(–5)	–(10+)
417	लबेदा मा.	358.13	211(43)	P(1)	–(5–10)	W,R	–(–5)	–(–5)	–(–5)
418	पिपरिया मा.	942.11	663(131)	P(1)	–(10+)	W,R	–(10+)	–(5–10)	–(5–10)
419	छोपतपुर मा.	324.29	577(97)	P(1)	–(10+)	W	–(–5)	–(–5)	–(5–10)
420	सरवाही मा.	707.39	547(108)	P(1)	–(5–10)	W	–(5–10)	Friday	–(10+)

Amenities and Land use

Dindori Tahsil

गाम तक पहुंचने का मार्ग	निकटतम नगर एवं उसकी दूरी (कि.मी.में)	बिजली की सुविधा	मुख्य खाद्यान्न	भूमि उपयोग (अर्थात भूमि उपयोग की विभिन्न किस्मों के क्षेत्र हेक्टेयर में निकटतम दशमलव के दो स्थान तक) Land use (i.e. area under different types of Land use in hectares rounded up, to 2 decimal places.)					टिप्पणी धार्मिक ऐतिहासिक अथवा पुरातत्व महत्व के स्थलों सहित	गाम का नाम
				वन	साधनों से सिंचित	गैर सिंचित	खेती के लिये उपलब्ध बन्जर (गोचर और चारागाहों सहित)	खेती के लिये अनुपलब्ध		
Approach to village	Nearest town and distance (in kms)	Power supply	Staple food	Forest	Irrigated by source	Unirrigated	Culturable waste(including gauchar and groves)	Area not available for cultivation	Remarks including any place of religious, historical or archaeological interest	Name of Village
11	12	13	14	15	16	17	18	19	20	2
KR	Dindori(52)	..	Kodo, Maize	132.00	.	870.00	..	87.00	..	Kiwad Ryt.
KR	Dindori(52)	..	Kodo, Maize	271.00	..	551.00	6.00	90.00	..	Damititrahi Ryt.
KR	Dindori(42)	..	Kodo, Maize	34.00	..	316.00	2.00	30.00	..	Bargaon Ryt.
KR	Dindori(45)	..	Kodo, Maize	17 00	..	291.00	2.00	32.00	..	Chandrani Ryt.
KR	Dindori(45)	..	Kodo, Maize	185.00	..	425.00	5.00	49.00	..	Jara Surang
KR	Dindori(46)	..	Kodo, Maize	19.00	..	249.00	1.00	21.00	..	Kutela Ryt.
KR	Dindori(50)	..	Kodo, Maize	13.00	..	211.00	..	15.00	..	Mugdara Ryt.
KR	Dindori(51)	..	Kodo, Maize	36.00	..	379.00	..	31.00	..	Keolari Ryt.
KR	Dindori(39)	..	Kodo, Maize	83.20	..	531.77	5.53	61.28	..	Mohti Ryt.
KR	Dindori(41)	..	Kodo, Maize	30.77	..	174.44	0.91	24.21	..	Dudhera Ryt.
KR	Dindori(42)	..	Kodo, Maize	0.81	..	69.61	17.40	3.64	..	Saliwada Mal.
KR	Dindori(43)	..	Kodo, Maize	9.20	..	196.98	67.77	11.55	..	Bamhani Mal.
KR	Dindori(45)	..	Kodo, Maize	65.85	..	331.74	25.62	46.69	..	Karegaon Ryt.
KR	Dindori(42)	..	Kodo, Maize	32.86	..	354.50	0.38	26.73	..	Ghatha Ryt.
KR	Dindori(45)	..	Kodo, Maize	81.32	..	259 76	..	25.67	..	Hadsinghri Ryt.
KR	Dindori(45)	..	Kodo, Wheat	70.34	..	278.49	3.68	21.68	..	Singhanpuri Ryt.
KR	Dindori(33)	..	Kodo, Wheat	61.86	7.23	161.59	23.36	104.09	..	Labeda Mal.
KR	Dindori(40)	..	Kodo	561.30	..	375.14	..	5.67	..	Pipariya Mal.
KR	Dindori(44)	..	Wheat, Kodo	21.64	0.13	256.85	28.59	17.08	..	Ghopatpur Mal.
KR	Dindori(46)	..	Wheat, Kodo	55.44	..	434.63	..	217.32	..	Sarwahi Mal.

स्थानीय कोड नम्बर	ग्राम का नाम	ग्राम का कुल क्षेत्रफल (हेक्टेयर में)	कुल जनसंख्या एवं परिवारों की संख्या	उपलब्ध जन-सुविधाएं (यदि ग्राम में सुविधाएं उपलब्ध नहीं है तो कालम में (–) डैश लगाया गया है और उसके बाद ही कोष्ठक में पास से जितनी दूरी पर सुविधाएं उपलब्ध है मोट तौर पर वह दूरी इस प्रकार दर्ज की गई है –5 कि.मी., 5-10 कि.मी. या 10+कि.मी. Amenities available (if not available within the village, a dash (–) is shown in the column and next to it in brackets, the distance in broad ranges viz -5kms, 5-10kms, and 10+kms of the nearest place where the facility is available is given).						
Location code number	Name of Village	Total area of the village (in hectares)	Total population and number of households	शैक्षणिक Educational	चिकित्सा Medical	पीने का पानी Drinking water (Potable)	डाक और तार Post and Telegraph	बाजार/हाट का दिन/ के दिन यदि कोई हो Day or days of the market/ hat, if any	संचार व्यवस्था (बस स्टाप रेलवे-स्टेशन, जल-मार्ग) Communications (Bus-stop, railway station, water way.)
1	2	3	4	5	6	7	8	9	10
421	ढोढ़ मा.	361.57	241(44)	–(–5)	–(5–10)	W	–(5–10)	–(–5)	–(10+)
422	सिधपुर मा.	414.20	581(112)	P(1)	–(5–10)	W,TK	–(5–10)	–(5–10)	–(5–10)
423	सिधपुर रै.	109.46	..	..	वीरान	..	...	..	..
424	खिरसारी	294.09	342(53)	P(1)	–(5–10)	W	–(5–10)	–(5–10)	–(5–10)
425	मानगढ़ मा.	288.14	235(34)	P(1)	–(5–10)	W	–(5–10)	–(5–10)	–(5–10)
426	आमाडोंगरी मा.	877.38	1,050(191)	P(1)	–(–5)	W	–(–5)	–(–5)	–(–5)
427	दुल्लोपुर	481.96	376(69)	P(1)	–(–5)	W	–(–5)	–(–5)	–(–5)
428	बिजौरा मा.	375.09	520(99)	P(1)	–(–5)	W	–(–5)	–(–5)	–(–5)
429	घुटेई रै.	185.86	200(41)	–(–5)	–(–5)	W	–(–5)	–(–5)	–(–5)
430	भानपुर मा.	369.14	648(121)	P(1)	–(–5)	W,HP	–(–5)	–(–5)	–(–5)
431	मिढ़लो रै.	554.75	602(103)	P(1)	–(–5)	W	–(–5)	–(–5)	–(5–)
432	भुरसी मा.	289.09	324(67)	–(–5)	–(5–10)	W,R	–(5–10)	–(5–10)	–(5–10)
433	ताला मा.	170.74	180(38)	P(1)	–(5–10)	W	–(5–10)	–(5–10)	–(5–10)
434	बघरेली सानी	270.37	319(57)	P(1)	–(5–10)	W,R	–(5–10)	–(5–10)	–(5–10)
435	सारंगपुर मा.	1,012.25	707(133)	P(1)	–(–5)	W,R	–(–5)	–(–5)	–(–5)
436	अंगई मा.	915.94	825(137)	P(1)	–(5–10)	W,R	–(5–10)	–(5–10)	–(5–10)
437	बाजाग मा.	160.08	999(188)	–(–5)	–(–5)	W,R,HP	–(–5)	–(–5)	–(–5)
438	बाजाग रै.	180.09	931(199)	P(1),M(1), PUC(1)	PHC(1), FPC(1)	W,R	PO&Phone	Thursday	BS
439	पथरिया रै.	362.97	394(62)	–(5–10)	–(5–10)	W,TK	–(5–10)	–(5–10)	–(5–10)
440	भिलनिया मा.	209.56	259(46)	–(–5)	–(–5)	W	–(–5)	–(–5)	–(–5)

Amenities and Land use

Dindori Tahsil

गांव तक पहुंचने का मार्ग	निकटतम नगर एवं उसकी दूरी (कि. मी. में)	बिजली की सुविधा	मुख्य खाद्यान्न	भूमि उपयोग (अर्थात भूमि उपयोग की विभिन्न किस्मों के क्षेत्र हेक्टेयर में निकटतम दशमलव के दो स्थान तक) Land use (i.e. area under different types of Land use in hectares rounded up, to 2 decimal places.)					टिप्पणी धार्मिक ऐतिहासिक अथवा पुरातत्व महत्व के स्थलों सहित	गांव का नाम
				वन	साधनों से सिंचित	गैर सिंचित	खेती के लिये उपलब्ध बन्जर (गोचर और चारागाहों सहित)	खेती के लिये अनुपलब्ध		
Approach to village	Nearest town and distance (in kms)	Power supply	Staple food	Forest	Irrigated by source	Unirrigated	Culturable waste(including gauchar and groves)	Area not available for cultivation	Remarks including any place of religious, historical or archaeological interest	Name of Village
11	12	13	14	15	16	17	18	19	20	2
KR	Dindori(48)	..	Wheat, Kodo	9.16	..	221.63	9.65	121.13	..	Dhondh Mal.
KR	Dindori(46)	..	Wheat, Rice	..	..	334.52	25.72	53.96	..	Singhpur Mal.
..	..	..	..	..	..	Uninhabited	..	..	..	Singhpur Ryt.
KR	Dindori(46)	..	Wheat, Rice	18.96	..	252.73	7.55	14.85	..	Khirsari
KR	Dindori(47)	..	Wheat, Rice	17.78	..	178.84	21.68	69.84	..	Mangarh Mal.
KR	Dindori(45)	..	Wheat, Rice	2.04	..	758.95	48.00	68.39	..	Amadongri Mal.
KR	Dindori(44)	..	Wheat, Rice	24.31	..	400.98	9.40	47.27	..	Dullopur
KR	Dindori(53)	..	Wheat, Rice	24.39	0.16	284.42	34.67	31.45	..	Bijora Mal.
KR	Dindori(54)	..	Wheat, Rice	8.14	0.02	150.75	10.49	16.46	..	Ghutai Ryt.
KR	Dindori(54)	..	Wheat, Rice	1.26	..	315.98	23.69	28.21	..	Bhanpur Mal.
KR	Dindori(55)	..	Wheat, Rice	16.14	..	477.26	15.65	45.52	..	Midhli Ryt.
KR	Dindori(56)	..	Wheat, Rice	30.60	..	199.17	40.97	18.35	..	Bhursi Mal.
KR	Dindori(59)	..	Wheat, Rice	6.35	0.01	144.52	10.88	8.98	..	Tala Mal.
KR	Dindori(59)	..	Wheat, Rice	8.48	..	215.85	28.46	17.58	..	Baghreli Sani
KR	Dindori(53)	..	Wheat, Rice	15.44	0.01	587.33	119.57	289.90	..	Sarangpur Mal.
KR	Dindori(55)	..	Wheat, Rice	94.49	0.09	682 60	101 54	37.22	..	Angai Mal.
PR	Dindori(50)	EA	Wheat, Rice	..	..	126.40	18.05	15.63	T(8)	Baiag Mal.
PR	Dindori(50)	EA	Wheat, Rice	..	0.02	145.54	6.53	28.00	..	Bajag Ryt.
KR	Dindori(57)	..	Wheat, Rice	77.35	..	260.57	3.04	22.01	..	Pathariya Ryt.
KR	Dindori(42)	..	Wheat, Rice	17.34	0.05	149.31	20.51	22.35	..	Bhilaniya Mal.

स्थानीय कोड नम्बर	ग्राम का नाम	ग्राम का कुल क्षेत्रफल (हेक्टेयर में)	कुल जनसंख्या एवं परिवारों की संख्या	उपलब्ध जन-सुविधाएं (यदि ग्राम में सुविधाएं उपलब्ध नहीं है तो कालम में (–) डेश लगाया गया है और उसके बाद दो कोष्ठक में ग्राम से जितनी दूरी पर सुविधाएं उपलब्ध है मोटे तौर पर वह दूरी इस प्रकार दर्शाई गई है –5 कि.मी., 5-10 कि.मी. या 10+कि.मी. Amenities available (if not available within the village, a dash (–) is shown in the column and next to it in brackets, the distance in broad ranges viz -5kms, 5-10kms, and 10+kms of the nearest place where the facility is available is given).						
Location code number	Name of Village	Total area of the village (in hectares)	Total population and number of households	शैक्षणिक Educational	चिकित्सा Medical	पीने का पानी Drinking water (Potable)	डाक और तार Post and Telegraph	बाजार/हाट का दिन/के दिन यदि कोई हो Day or days of the market/hat, if any	संचार व्यवस्था (बस स्टाप रेलवे-स्टेशन, जल-मार्ग) Communications (Bus-stop, railway station, water way.)
1	2	3	4	5	6	7	8	9	10
441	कुकरिया मा.	228.11	224(47)	–(–5)	–(–5)	W	–(–5)	–(–5)	–(–5)
442	कुकरिया रै.	152.37	227(36)	–(–5)	–(–5)	W	–(–5)	–(–5)	–(–5)
443	विक्रमपुर मा.	469.67	653(121)	–(–5)	–(–5)	W,TK	–(–5)	–(5)	–(–5)
444	पड़रिया डोंगरी	484.80	918(182)	–(–5)	–(–5)	W,TR	–(–5)	–(–5)	–(–5)
445	बिलाईखार मा.	445.06	578(88)	–(–5)	–(–5)	W,TK,HP	–(–5)	–(–5)	–(–5)
446	पिंडरूवी मा.	491.45	553(80)	P(1)	–(5–10)	W	–(5–10)	–(5–10)	–(–5)
447	घोपतपुर रै.	496.46	300(43)	–(–5)	–(5–10)	W	–(5–10)	–(5–10)	–(5–10)
448	बघरेली रै.	220.16	219(37)	–(–5)	–(5–10)	W	–(5–10)	–(5–10)	–(–5)
449	बघरेली खुर्द मा	246.61	132(30)	P(1)	–(5–10)	W	–(5–10)	–(5–10)	–(–5)
450	धनौली मा.	490.53	525(80)	–(–5)	–(5–10)	W	–(5–10)	–(5–10)	–(–5)
451	सिंगारसत्ती रै.	427.31	621(107)	P(1),M(1)	–(5–10)	W,R	–(5–10)	–(5–10)	–(5–10)
452	अतरिया मा.	206.42	317(68)	P(1)	–(–5)	W,R	–(–5)	–(–5)	–(–5)
453	अतरिया रै.	367.44	359(65)	–(–5)	–(–5)	W,R	–(–5)	–(–5)	–(–5)
454	बरसोत मा.	597.30	508(82)	P(1)	–(–5)	W	–(–5)	–(–5)	–(–5)
455	लालपुर मा.	696.05	1,063(185)	P(2),M(1)	–(5–10)	W	(–5–10)	–(5–10)	BS
456	पाटन मा.	421.78	402(71)	–(–5)	–(–5)	W	–(–5)	–(–5)	–(–5)
457	गन्नागूड़ा	415.46	690(131)	P(1)	–(–5)	W	–(–5)	–(–5)	–(–5)
458	गाड़ा सरई मा.	259.79	2,010(428)	P(2),M(2)	PHC(1), FP(1)	W,T,R	PO&Phone	Sunday	BS
459	किकरा तालाब रै.	824.35	665(113)	P(1)	–(5–10)	W,TK	–(5–10)	–(5–10)	–(5–10)
460	रतना मा.	474.39	572(98)	P(1)	–(5–10)	W	–(5–10)	–(5–10)	–(5–10)

Amenities and Land use

Dindori Tahsil

गांव तक पहुंचने का मार्ग	निकटतम नगर एवं उसकी दूरी (कि. मी. में)	बिजली की सुविधा	मुख्य खाद्यान्न	भूमि उपयोग (अर्थात भूमि उपयोग की विभिन्न किस्मों के क्षेत्र हेक्टेयर में निकटतम दशमलव के दो स्थान तक) Land use (i.e. area under different types of Land use in hectares rounded up, to 2 decimal places.)					टिप्पणी धार्मिक ऐतिहासिक अथवा पुरातत्व महत्व के स्थलों सहित	गांव का नाम
				वन	साधनों से सिंचित	गैर सिंचित	खेती के लिये उपलब्ध बन्जर (गोचर और चारागाहों सहित)	खेती के लिये अनुपलब्ध		
Approach to village	Nearest town and distance (in kms)	Power supply	Staple food	Forest	Irrigated by source	Unirrigated	Culturable waste(including gauchar and groves)	Area not available for cultivation	Remarks including any place of religious, historical or archaeological interest	Name of Village
11	12	13	14	15	16	17	18	19	20	2
KR Dindori(43)	..	Wheat, Rice	16.03	..	175.42	18.53	18.13	..	Kukariya Mal.	
KR Dindori(44)	..	Wheat, Rice	10.71	..	129.23	2.76	9.67	..	.Kukariya Ryt.	
KR Dindori(46)	..	Wheat, Rice	51.30	0.20	341.58	46.46	30.13	..	Vikrampur Mal.	
PR Dindori(45)	..	Wheat, Rice	..	..	326.00	48.02	110.78	..	Padariya Dongri	
KR Dindori(49)	..	Wheat, Rice	2.67	0.03	317.21	56.51	68.64	..	Bilaikhar Mal.	
KR Dindori(41)	..	Wheat, Rice	24.17	..	389.09	35.62	42.58	..	Pindrukhi Mal.	
KR Dindori(45)	..	Wheat, Rice	89.78	..	279.98	89.66	37.04	..	Ghopatpur Ryt.	
KR Dindori(39)	..	Wheat, Rice	14.80	..	173.64	12.68	19.04	..	Baghreli Ryt.	
PR Dindori(39)	..	Wheat, Rice	..	..	213.38	16.64	16.59	..	Baghreli Khurd Mal.	
PR Dindori(40)	..	Wheat, Rice	65.21	..	342.98	46.63	35.71	..	Dhanali Mal.	
PR Dindori(43)	..	Wheat, Rice	61.43	..	334.77	1.88	29.23	..	Singar Satli Ryt	
PR Dindori(34)	..	Wheat, Rice	10.37	..	118.57	32.48	15.00	.	Atariya Mal.	
PR Dindori(34)	..	Wheat, Rice	26.04	..	255.80	64.41	21.19	..	Atariya Ryt.	
PR Dindori(36)	..	Wheat, Rice	11.73	..	334.01	112.18	139.38	..	Barsot Mal.	
PR Dindori(42)	..	Wheat, Rice	132.31	..	472.23	53.37	38.14	..	Lalpur Mal.	
KR Dindori(36)	..	Wheat, Rice	..	..	319.17	81.92	20.69	..	Patan Mal.	
KR Dindori(34)	ED	Wheat, Rice	..	..	335.90	54.02	25.54	.	Gannaguda	
PR Dindori(32)	ED, EO	Wheat, Rice	..	..	194.85	33.41	31.53	C(5), T(1), M(3)	Gada Sarai Mal.	
PR Dindori(32)	..	Wheat, Rice	130.30	..	480.36	4.45	209.24	..	Kikaratalab Ryt.	
KR Dindori(38)	..	Wheat, Rice	..	..	350.67	59.57	64.15	..	Ratha Mal.	

स्थानीय कोड नम्बर	ग्राम का नाम	ग्राम का कुल क्षेत्रफल (हेक्टेयर में)	कुल जनसंख्या एवं परिवारों की संख्या	उपलब्ध जन-सुविधाएं (यदि ग्राम में सुविधाएं उपलब्ध नहीं है तो कालम में (–) डैश लगाया गया है और उसके बाद ही कोष्ठक में ग्राम से जितनी दूरी पर सुविधाएं उपलब्ध है मोट तौर पर वह दूरी इस प्रकार दर्ज की गई है –5 कि.मी., 5-10 कि.मी. या 10+कि.मी. Amenities available (if not available within the village, a dash (–) is shown in the column and next to it in brackets, the distance in broad ranges viz -5kms, 5-10kms. and 10+kms of the nearest place where the facility is available is given).						
Location code number	Name of Village	Total area of the village (in hectares)	Total population and number of households	शैक्षणिक Educational	चिकित्सा Medical	पीने का पानी Drinking water (Potable)	डाक और तार Post and Telegraph	बाजार/हाट का दिन/ के दिन यदि कोई हो Day or days of the market/ hat, if any	संचार व्यवस्था (बस स्टाप रेलवे-स्टेशन, जल-मार्ग) Communications (Bus-stop, railway station, water way.)
1	2	3	4	5	6	7	8	9	10
461	शोभापुर मा.	1,023.31	1,083(169)	P(1)	–(5–10)	W	–(–5)	–(5–10)	–(–5)
462	परसवाह रै.	735.61	1,058(184)	P(1),M(1)	–(5–10)	W	–(–5)	–(5–10)	–(–5)
463	पथरकुचा मा.	428.67	366(62)	–(–5)	–(5–10)	W	–(–5)	–(5–10)	–(–5)
464	पथर कुचा रै.	302.19	600(82)	P(1)	–(5–10)	W	(–5)	–(5–10)	–(–5)
465	रतना रै.	140.43	..	..	बीरान	..	..	..	..
466	मोहतरा	2,039.97	2,887(505)	P(1),M(1)	–(5–10)	W	PO	–(5–10)	BS
467	धनरास	125.01	128(20)	–(–5)	–(5–10)	W	–(–5)	–(5–10)	–(–5)
468	बम्हनी उर्फ धानाडोंगरी	650.88	1,119(196)	P(1)	–(–5)	W, HP	–(–5)	–(–5)	–(–5)
469	मूसामुंडी रै.	346.64	248(39)	–(–5)	–(–5)	W, R	–(–5)	–(–5)	–(–5)
470	मूसामुन्डा मा.	776.87	1,297(188)	P(1)	–(–5)	W	–(–5)	–(–5)	–(–5)
471	माधोपुर मा.	368.92	435(84)	P(1)	–(–5)	W, HP	–(–5)	–(–5)	–(–5)
472	चन्दना रै.	278.63	471(94)	P(1)	–(–5)	W, HP	–(–5)	–(–5)	–(–5)
473	लालपुर सानी	658.42	582(115)	P(1)	–(–5)	W	–(–5)	–(–5)	–(–5)
474	भलखोहा मा.	339.99	654(109)	P(1)	–(–5)	W	–(–5)	–(–5)	–(–5)
475	खारी रै.	121.79	109(19)	–(–5)	–(–5)	W	–(–5)	–(–5)	–(–5)
476	भलखोहा रै.	171.56	255(44)	P(1)	—(5)	W	–(–5)	–(–5)	–(–5)
477	मानिकपुर रै.	388.50	501(86)	P(1)	–(–5)	W	–(–5)	–(–5)	–(–5)
478	गोरखपुर रै.	79.84	29(6)	–(–5)	–(–5)	W, R	–(–5)	–(–5)	–(–5)
479	गोरखपुर मा.	467.80	1,862(351)	P(2),M(1), PUC(1)	PHC(1)	W, TK	PO	Monday	BS
480	पाटन रै.	273.83	429(79)	P(1)	–(–5)	W, R	–(–5)	–(–5)	–(–5)

Amenities and Land use — Dindori Tahsil

ग्राम तक पहुंचने का मार्ग	निकटतम नगर एवं उसकी दूरी (कि. मी. में)	बिजली की सुविधा	मुख्य खाद्यान्न	भूमि उपयोग (अर्थात भूमि उपयोग की विभिन्न किस्मों के क्षेत्र हेक्टेयर में निकटतम दशमलव के दो स्थान तक) Land use (i.e area under different types of Land use in hectares rounded up, to 2 decimal places.)					टिप्पणी धार्मिक ऐतिहासिक अथवा पुरातत्व महत्व के स्थलों सहित	ग्राम का नाम
				वन	साधनों से सिंचित	गैर सिंचित	खेती के लिये उपलब्ध बन्जर (गोचर और चारागाहों सहित)	खेती के लिये अनुपलब्ध		
Approach to village	Nearest town and distance (in kms)	Power supply	Staple food	Forest	Irrigated by source	Unirrigated	Culturable waste(including gauchar and groves)	Area not available for cultivation	Remarks including any place of religious, historical or archaeological interest	Name of Village
11	12	13	14	15	16	17	18	19	20	2
KR	Dindori(40)	..	Wheat, Rice	..	..	731.10	215.35	76.86	..	Shobhapur Mal.
KR	Dindori(39)	..	Wheat, Rice	..	0.500	586.95	104.77	43.39	..	Paraswah Ryt.
KR	Dindori(42)	..	Wheat, Rice	..	..	358.03	31.11	39.53	..	Pathar Kucha Mal.
KR	Dindori(42)	..	Wheat, Rice	..	..	269.50	8.13	24.56	..	Pathar Kucha Ryt.
..	..	..	..	..	Uninhabited ..		..	..	..	Ratna Ryt.
PR	Dindori(39)	ED	Wheat, Rice	..	12.58C	1,426.77	180.37	420.25	..	Mohtara
KR	Dindori(41)	..	Wheat, Rice	..	..	107.98	10.26	6.77	..	Dhanras
PR	Dindori(42)	..	Wheat, Rice	..	..	561.55	66.05	23.28	..	Bamhani alias Dhanadongri
KR	Dindori(43)	..	Wheat, Rice	..	..	289 93	24.83	31.88	..	Musamundi Ryt.
PR	Dindori(43)	..	Wheat, Rice	..	..	637.86	89.55	49.46	..	Musamundi Mal.
PR	Dindori(47)	ED	Wheat, Rice	..	..	319.57	26.34	23.01	..	Madhopur Mal.
PR	Dindori(46)	..	Wheat, Rice	15.64	..	232.74	4.12	26.13	..	Chandna Ryt.
PR	Dindori(47)	..	Wheat, Rice	245.80	..	349.74	43.00	19.88	..	Lalpur Sani
PR	Dindori(48)	..	Wheat, Rice	..	..	304.07	15.40	20.52	..	Bhalkhoha Mal.
KR	Dindori(49)	..	Wheat, Rice	..	..	109.16	6.77	5.86	..	Gwari Ryt.
KR	Dindori(50)	..	Wheat. Rice	..	..	146.41	11.20	13.95	..	Bhalkhoha Ryt.
PR	Dindori(53)	..	Wheat, Rice	..	..	330.22	27.11	31.17	..	Manikpur Ryt.
KR	Dindori(50)	..	Wheat, Rice	..	..	69.19	2.56	8.09	..	Gorakhpur Ryt.
PR	Dindori(49)	ED	Wheat, Rice	..	..	410 49	13.51	43.80	..	Gorakhpur Mal.
KR	Dindori(51)	..	Wheat, Rice	..	..	229.02	7.68	37.13	..	Patan Ryt.

स्थानीय कोड नम्बर	ग्राम का नाम	ग्राम का कुल क्षेत्रफल (हेक्टेयर में)	कुल जनसंख्या एवं परिवारों की संख्या	उपलब्ध जन-सुविधाएं (यदि ग्राम में सुविधाएं उपलब्ध नहीं है तो कालम में (–) डैश लगाया गया है और उसके बाद ही कोष्ठक में ग्राम से जितनी दूरी पर सुविधाएं उपलब्ध है मोट तौर पर वह दूरी इस प्रकार दर्ज की गई है –5 कि.मी., 5-10 कि.मी. या 10+कि.मी. Amenities available (if not available within the village, a dash (–) is shown in the column and next to it in brackets, the distance in broad ranges viz -5kms, 5-10kms. and 10+kms of the nearest place where the facility is available is given).						
Location code number	Name of Village	Total area of the village (in hectares)	Total population and number of households	शैक्षणिक Educational	चिकित्सा Medical	पीने का पानी Drinking water (Potable)	डाक और तार Post and Telegraph	बाजार/हाट का दिन/ के दिन यदि कोई हो Day or days of the market/ hat, if any	संचार व्यवस्था (बस स्टाप रेलवे-स्टेशन, जल-मार्ग) Communications (Bus-stop, railway station, water way.)
1	2	3	4	5	6	7	8	9	10
481	पाटनगढ़	535.62	626(117)	P(1)	–(–5)	W,N	PO	–(–5)	–(–5)
482	सोनपुरी रै.	385.50	397(67)	P(1)	–(–5)	W,TK	–(–5)	–(–5)	–(–5)
483	पिपरखूटा मा.	118.71	161(33)	P(1)	–(5–10)	W,TK	–(–5)	–(5–10)	–(5–10)
484	रहंगी रै.	431.97	525(80)	P(1)	–(10+)	W,R	–(–5)	–(5–10)	–(–5)
485	पकरी रै.	582.76	659(111)	P(1)	–(10+)	W,TK,R	–(–5)	–(5–10)	–(–5)
486	रूगा मा	226.37	359(64)	–(–5)	–(10+)	W,TK	PO	–(5–10)	BS
487	पीपरखूटा रै.	393.82	458(82)	P(1)	–(10+)	W,R	–(5–10)	–(5–10)	–(5–10)
488	रूसा रै.	765.67	1,116(178)	P(2)	–(10+)	W,R	–(–5)	–(5–10)	BS
489	बरनई मा.	798.88	1,038(176)	P(2),M(1)	–(5–10)	W,TK,N	PO	–(5–10)	–(–5)
490	करोंदी मा.	455.39	390(58)	P(1)	–(5–10)	W,TK	–(–5)	–(5–10)	–(5–10)
491	रामनगर रै.	597.22	643(124)	P(1)	–(–5)	W,N	–(–5)	–(–5)	–(–5)
492	तरेरा मा.	506.79	587(100)	P(1)	–(–5)	W	–(–5)	–(–5)	–(–5)
493	भीमकुन्डी मा.	286.64	261(41)	–(–5)	–(5–10)	R	–(–5)	–(5–10)	–(5–10)
494	गारका मट्ठा रै.	392.13	406(69)	P(1)	–(5–10)	W	–(–5)	–(5–10)	–(5–10)
495	हर्रा टोला रै.	350.13	509(64)	P(1)	–(5–10)	W	–(–5)	–(–5)	–(5–10)
496	सरईटोला	137.51	173(29)	–(–5)	–(5–10)	W,N	–(–5)	–(5–10)	–(5–10)
497	मेढ़ाखार मा.	443.89	1,023(164)	P(1)	–(5–10)	W	PO	–(5–10)	–(5–10)
498	किरंगी मा.	526.43	750(136)	P(1)	–(5–10)	W,F	–(–5)	–(–5)	–(–5)
499	खन्नात	685.67	895(156)	P(1)	–(5–10)	W,R	–(–5)	–(5–10)	–(5–10)
500	रैतवार	997.15	1,175(202)	P(1),(M1)	–(5–10)	W,R	PO	–(5–10)	–(5–10)

Amenities and Land use — Dindori Tahsil

ग्राम तक पहुंचने का मार्ग	निकटतम नगर एवं उसकी दूरी (कि. मी. में)	बिजली की सुविधा	मुख्य खाद्यान्न	भूमि उपयोग (अर्थात भूमि उपयोग की विभिन्न किस्मों के क्षेत्र हेक्टेयर में निकटतम दशमलव के दो स्थान तक) Land use (i.e area under different types of Land use in hectares rounded up, to 2 decimal places.)					टिप्पणी धार्मिक ऐतिहासिक अथवा पुरातत्व महत्व के स्थलों सहित	ग्राम का नाम
				वन	साधनों से सिंचित	गैर सिंचित	खेती के लिये उपलब्ध बन्जर (गोचर और चारागाहों सहित)	खेती के लिये अनुपलब्ध		
Approach to village	Nearest town and distance (in kms)	Power supply	Staple food	Forest	Irrigated by source	Unirrigated	Culturable waste(including gauchar and groves)	Area not available for cultivation	Remarks including any place of religious, historical or archaeological interest	Name of Village
11	12	13	14	15	16	17	18	19	20	2
PR	Dindori(51)	..	Wheat, Riee	..	..	461.79	35.93	37.90	..	Patangarh
KR	Dindori(52)	..	Wheat, Rice	28.53	..	295.29	18.64	43.04	..	Sonpuri Ryt.
KR	Dindori(53)	..	Wheat, Rice	21.02	..	78.34	12.82	6.53	..	Piparkhuta Mal.
KR	Dindori(52)	ED	Wheat, Rice	16.62	..	329.08	32.56	53.71	..	Rahangi Ryt.
PR	Dindori(54)	..	Wheat, Rice	19.25	..	466.04	32.50	64.97	..	Pakri Ryt.
PR	Dindori(55)	ED	Wheat, Rice	..	..	201.17	10.94	14.26	..	Roosa Mal.
KR	Dindori(55)	..	Wheat, Rice	26.63	..	297.34	24.12	45.73	..	Piparkhuta Ryt.
PR	Dindori(58)	ED	Wheat, Rice	..	..	598.84	66.37	100.46	..	Roosa Ryt.
PR	Gaurella(62)	ED	Wheat, Rice	..	..	652.71	33.95	112.22	..	Barnai Mal.
PR	Gaurella(61)	..	Wheat, Rice	..	..	352.13	19.67	83.59	..	Karoundi Mal.
PR	Gaurella(60)	..	Wheat, Rice	36.33	..	492.10	13.59	55.20	..	Ramnagar Ryt.
PR	Gaurella(58)	..	Wheat, Rice	99.36	..	343.95	20.82	42.66	..	Tarera Mal.
KR	Gaurella(64)	..	Wheat, Rice	..	..	251.14	6.89	28.61	..	Bhim kundi Mal.
KR	Gaurella(62)	..	Wheat, Rice	6.88	..	325.85	11.01	48.39	..	Garkamattat Ryt.
KR	Gaurella(62)	..	Wheat, Rice	..	..	289.04	40.52	20.57	..	Harratola Ryt.
KR	Gaurella(61)	..	Wheat, Rice	..	..	110.02	11.93	15.56	..	Sarai Tola
KR	Gaurella(61)	..	Wheat, Rice	..	..	391.13	16 52	36.24	..	Medha Khar Mal.
KR	Gaurella(64)	..	Wheat, Rice	3.93	..	395.82	76.85	43.83	..	Kirangi Mal.
KR	Gaurella(64)	..	Wheat, Rice	24.57	..	507.24	75.11	78.75	..	Khannat
KR	Gaurella(61)	..	Wheat, Rice	71.22	..	802 09	64 35	59 49	..	Raitwar

स्थानीय कोड नम्बर	ग्राम का नाम	ग्राम का कुल क्षेत्रफल (हेक्टेयर में)	कुल जनसंख्या एवं परिवारों की संख्या	उपलब्ध जन-सुविधाएं (यदि ग्राम में सुविधाएं उपलब्ध नहीं है तो कालम में (–) डैश लगाया गया है और उसके बाद ही कोष्ठक में ग्राम से जितनी दूरी पर सुविधाएं उपलब्ध है मोटे तौर पर वह दूरी इस प्रकार दर्ज की गई है –5 कि.मी., 5-10 कि.मी. या 10+कि.मी. Amenities available (if not available within the village, a dash (–) is shown in the column and next to it in brackets, the distance in broad ranges viz -5kms, 5-10kms, and 10+kms of the nearest place where the facility is available is given).						
				शैक्षणिक	चिकित्सा	पीने का पानी	डाक और तार	बाजार/हाट का दिन/ के दिन यदि कोई हो	संचार व्यवस्था (बस स्टाप रेलवे-स्टेशन, जल-मार्ग)
Location code number	Name of Village	Total area of the village (in hectares)	Total population and number of households	Educational	Medical	Drinking water (Potable)	Post and Telegraph	Day or days of the market/ hat, if any	Communications (Bus-stop, railway station, water way,
1	2	3	4	5	6	7	8	9	10
501	करंजिया मा.	1,727.83	3,674(681)	P(3), M(1), PUC(1)	PHC(1)	W,T K R,N	PO	Tuesday	BS
502	बरगांव रै.	343.17	356(55)	P(1)	–(5–10)	W,R	–(5–10)	–(5–10)	–(5–10)
503	करंजिया रै.	224.22	294(46)	–(–5)	–(–5)	W,R,N	–(–5)	–(–5)	–(–5)
504	बोंदर रै.	248.03	478(82)	P(1), M(1)	–(5–10)	W,R	–(5–10)	–(5–10)	–(5–10)
505	नारी ग्वारा रै.	263.37	556(87)	–(–5)	–(5–10)	W,R	–(5–10)	–(5–10)	–(5–10)
506	परसेल मा.	303.38	600(103)	P(1)	–(10+)	R,TK	PO	Wednes day	–(5–10)
507	मोहगांव रै.	413.72	341(72)	P(1)	–(10+)	W,R,TK	–(–5)	–(–5)	–(5–10)
508	कुतरी रै.	288.21	223(33)	–(–5)	–(10+)	R	–(–5)	–(–5)	–(5–10)
509	सेनगुड़ा रै.	1,186.03	1,130(187)	P(1)	–(10+)	R,W,N	–(5–10)	–(5–10)	–(5–10)
510	सरैहा रै.	330.01	253(59)	P(1)	–(10+)	W,N	–(5–10)	–(5–10)	–(10+)
511	बुन्देला रै.	548.98	746(128)	P(1), M(1)	–(10+)	W,TK	–(–5)	–(–5)	–(–5)
512	देवरी रै.	371.50	466(74)	P(1)	–(10+)	W,R	–(–5)	–(–5)	–(5–10)
513	परसेल रै.	341.00	328(64)	–(–5)	–(10+)	W,N	–(–5)	–(–5)	–(5–10)
514	बरबसपुर मा.	1,103.06	750(149)	P(1)	–(5–10)	W,N,R	–(–5)	–(–5)	–(5–10)
515	खम्हरिया मा.	264.49	235(37)	–(–5)	–(5–10)	W,F	–(–5)	–(–5)	–(5–10)
516	काटीगहन रै.	509.81	585(90)	P(1)	–(5–10)	W,R	–(5–10)	–(–5)	–(5–10)
517	जारा सुरंग मा.	572.20	593(81)	P(1)	–(5–10)	W,TK	–(5–10)	Friday	–(5–10)
518	चुहचुही रै.	234.00	296(44)	P(1)	–(10+)	R	–(5–10)	–(–5)	–(10+)
519	चुहचुही मा.	133.47	..	..	वीरान	..	..	..	..
520	जारा सुरंग रै.	448.44	284(44)	–(–5)	–(10+)	R	–(5–10)	–(–5)	–(5–10)

Amenities and Land use — Dindori Tahsil

गांव तक पहुंचने का मार्ग	निकटतम नगर एवं उसकी दूरी (कि. मी. में)	बिजली की सुविधा	मुख्य खाद्यान्न	भूमि उपयोग (अर्थात भूमि उपयोग की विभिन्न किस्मों के क्षेत्र हेक्टेयर में निकटतम दशमलव के दो स्थान तक) Land use (i.e area under different types of Land use in hectares rounded up, to 2 decimal places.)					टिप्पणी धार्मिक ऐतिहासिक अथवा पुरातत्व महत्व के स्थलों सहित	गांव का नाम
				वन	साधनों से सिंचित	गैर सिंचित	खेती के लिये उपलब्ध बन्जर (गोचर और चारागाहों सहित)	खेती के लिये अनुपलब्ध		
Approach to village	Nearest town and distance (in kms)	Power supply	Staple food	Forest	Irrigated by source	Unirrigated	Culturable waste(including gauchar and groves)	Area not available for cultivation	Remarks including any place of religious, historical or archaeological interest	Name of Village
11	12	13	14	15	16	17	18	19	20	2
PR	Gaurella(56)	ED	Wheat, Rice	25.03	..	1385.55	57.81	259.43	T(6),M(3)	Kiranjiya Mal.
KR	Gaurella(51)	..	Wheat, Rice	39.18	..	264.27	8.70	31.02	..	Bargaon Ryt.
KR	Gaurella(53)	..	Wheat, Rice	1.33	..	182.65	8.06	32.18	..	Karanjiya Ryt.
PR	Gaurella(51)	..	Wheat, Rice	..	..	214.28	5.11	28.64	..	Bondar Ryt.
KR	Gaurella(49)	..	Wheat, Rice	18.79	..	203.23	19.59	21.76	..	Narigwara Ryt.
KR	Dindori(61)	..	Wheat, Rice	..	..	252.57	19.26	31.55	..	Parsel Mal.
KR	Dindori(63)	..	Wheat, Rice	41.73	..	317.19	16.47	38.33	..	Mohgaon Ryt.
KR	Dindori(64)	..	Wheat, Rice	3.31	..	218.05	34.67	32.18	..	Kutri Ryt.
KR	Dindori(66)	..	Wheat, Rice	178.84	..	695.53	192.43	119.23	..	Senguda Ryt.
KR	Dindori(68)	..	Wheat, Rice	2.55	..	219.13	64.90	43.43	..	Saraiha Ryt.
KR	Dindori(60)	..	Wheat, Rice	35.77	..	448.26	20.76	44.19	..	Bundela Ryt.
KR	Dindori(62)	.	Wheat, Rice	..	..	318.49	8.09	44.92	..	Deori Ryt.
KR	Dindori(62)	..	Wheat, Rice	61.13	..	243.93	17.14	18.80	..	Parsel Ryt.
KR	Dindori(63)	..	Wheat, Rice	57.91	..	575.63	110.81	358.71	..	Barbaspur Mal.
KR	Gaurella(60)	..	Wheat, Rice	0.19	..	240.08	3.24	20.98	..	Khamhariya Mal.
KR	Gaurella(62)	..	Wheat, Rice	68.73	..	395.74	16.32	29.02	..	Katigahan Ryt.
KR	Gaurella(64)	..	Wheat, Rice	122.67	..	362.64	51.37	35.52	..	Jara Surang Mal.
KR	Gaurella(68)	..	Wheat, Rice	..	..	137.31	49.90	49.79	..	Chuhchuhi Ryt.
..	..	..	..	..	Uninhabited		..	..	..	Chuhchuhi Mal.
KR	Gaurella(67)	..	Wheat, Rice	122.67	..	250.11	46 94	28.72	..	Jara surang Ryt.

स्थानीय कोड नम्बर	ग्राम का नाम	ग्राम का कुल क्षेत्रफल (हेक्टेयर में)	कुल जनसंख्या एवं परिवारों की संख्या	उपलब्ध जन-सुविधाएं (यदि ग्राम में सुविधाएं उपलब्ध नहीं है तो कालम में (–) डैश लगाया गया है और उसके बाद ही कोष्ठक में ग्राम से जितनी दूरी पर सुविधाएं उपलब्ध है मोट तौर पर वह दूरी इस प्रकार वर्ग की गई है –5 कि.मी., 5-10 कि.मी. या 10+कि.मी. Amenities available (if not available within the village, a dash (–) is shown in the column and next to it in brackets, the distance in broad ranges viz -5kms, 5-10kms. and 10+kms of the nearest place where the facility is available is given).						
Location code number	Name of Village	Total area of the village (in hectares)	Total population and number of households	शैक्षणिक Educational	चिकित्सा Medical	पीने का पानी Drinking water (Potable)	डाक और तार Post and Telegraph	बाजार/हाट का दिन/ के दिन यदि कोई हो Day or days of the market/ hat, if any	संचार व्यवस्था (बस स्टाप रेलवे-स्टेशन, जल-मार्ग) Communications (Bus-stop, railway station, water way)
1	2	3	4	5	6	7	8	9	10
521	बन्रेडा रै.	475.56	500(89)	P(1)	–(10+)	W,R	–(–5)	–(–5)	–(5–10)
522	भुसंडा मा.	493.03	705(113)	P(1)	–(5–10)	W	PO	–(5–10)	–(–5)
523	लखनपुर मा.	157.70	256(42)	–(–5)	–(5–10)	W	–(–5)	–(5–10)	–(–5)
524	रहटा पकरी रै.	282.75	310(57)	–(–5)	–(5–10)	W	–(–5)	–(5–10)	–(–5)
525	भुसंडा रै.	178 50	126(20)	–(–5)	–(5–10)	W	–(–5)	–(5–10)	–(–5)
526	खम्हरिया रै.	293.48	249(36)	–(–5)	–(5–10)	W	–(–5)	–(5–10)	–(5–10)
527	सैलवार मा.	759.58	1,044(155)	P(1),M(1)	–(5–10)	W,TK,N	–(–5)	–(5–10)	BS
528	बीठलदेह रै.	321.73	432(70)	P(1)	–(5–10)	W	–(–5)	–(5–10)	–(–5)
529	झनकी रै.	85.57	62(12)	P(1)	–(5–10)	W	PO	–(5–10)	–(–5)
530	झनकी मा	720.46	905(161)	P(1)	–(5–10)	W	PO	–(5–10)	–(–5)
531	मनकी रै.	269.52	170(35)	–(–5)	–(5–10)	W	–(–5)	–(10+)	–(5–10)
532	करोंदी रै.	168.87	90(19)	–(–5)	–(–5)	R	–(–5)	–(10+)	–(–5)
533	उमरिया रै.	761.65	670(112)	P(1)	–(5–10)	W	–(–5)	–(10+)	–(5–10)
534	सढवा छापर मा.	659.54	738(135)	P(1)	–(5–10)	W	–(–5)	–(10+)	–(5–10)
535	जुगदेई रै.	732.08	918(140)	P(1),M(1)	–(–5)	W,R	PO	–(–5)	–(–5)
536	बाहरपुर रै.	914.81	840(143)	P(1)	PHC(1)	W,R	–(–5)	–(–5)	BS
537	मझमाँव रै.	325.21	378(55)	–(–5)	–(–5)	W,R	–(–5)	–(–5)	–(5–10)
538	खम्हार खुदरा रै.	461.75	465(81)	P(1)	–(–5)	W,R	–(–5)	–(–5)	–(5–10)
539	गोपालपुर मा.	252.81	520(104)	P(1),M(1)	PHC(1)	W,R	PO	Wednesday	–(5–10)
540	सहजना रै.	344.81	240(46)	–(–5)	–(–5)	W,R	–(–5)	–(–5)	–(5–10)

Amenities and Land use

Dindori Tahsil

गाम तक पहुंचने का मार्ग	निकटतम नगर एवं उसकी दूरी (कि. मी. में)	बिजली की सुविधा	मुख्य खाद्यान्न	भूमि उपयोग (अर्थात भूमि उपयोग की विभिन्न किस्मों के क्षेत्र हेक्टेयर में निकटतम दशमलव के दो स्थान तक) Land use (i.e. area under different types of Land use in hectares rounded up, to 2 decimal places.)					विशेष धार्मिक ऐतिहासिक अथवा पुरातत्व महत्व के स्थलों सहित	गाम का नाम
				वन	साधनों से सिंचित	गैर सिंचित	खेती के लिये उपलब्ध बन्जर (गोचर और चारागाहों सहित)	खेती के लिये अनुपलब्ध		
Approach to village	Nearest town and distance (in kms)	Power supply	Staple food	Forest	Irrigated by source	Unirrigated	Culturable waste(including gauchar and groves)	Area not available for cultivation	Remarks including any place of religious, historical or archaeological interest	Name of Village
11	12	13	14	15	16	17	18	19	20	2
KR	Gaurella(68)	..	Wheat, Rice	45.40	..	386.28	7.40	36.48	..	Barenda Ryt.
KR	Dindori(50)	..	Wheat, Rice	20.92	..	410.74	21.93	39.44	..	Bhusanda Mai,
KR	Dindori(50)	..	Wheat, Rice	21.48	..	121.04	4.24	10.94	..	Lakhanpur Mal.
KR	Dindori(52)	..	Wheat, Rice	23.72	..	228.18	5.84	25.01	..	Rahanta Pakri Ryt.
KR	Dindori(50)	..	Wheat, Riee	.	..	159.56	8.11	10.83	..	Bhusanda Ryt.
KR	Dindori(59)	..	Wheat, Rice	14.57	..	211.48	25.37	42.06	..	Khamhariya Ryt.
KR	Dindori(52)	..	Wheat, Rice	27.34	..	633.81	36.08	62.25	..	Sailwar Mal.
KR	Dindori(53)	..	Wheat, Rice	..	..	267.09	19.42	35.22	..	Bithaldeh Ryt.
KR	Dindori(60)	..	Wheat, Rice	0.62	..	77.82	1.03	6.10	..	Jhanki Ryt.
KR	Dindori(61)	..	Wheat, Rice	6.57	..	543.98	95.80	74.11	..	Jhanki Mal.
KR	Dindori(62)	..	Wheat, Rice	39.66	..	180.09	18.21	31.56	..	Manki Ryt.
KR	Dindori(63)	..	Wheat, Rice	4.92	..	119.35	17.65	26.95	..	Karoundi Ryt.
KR	Dindori(64)	..	Wheat, Rice	208.45	..	420.91	62.72	69.57	..	Umariya Ryt.
KR	Dindori(64)	..	Wheat, Rice	106.35	..	419.69	75.20	58.30	..	Sadhwa Chhapar Mal.
KR	Dindori(64)	..	Wheat, Rice	56.25	..	542.28	60.30	73.25	..	Jugdei Ryt.
KR	Dindori(63)	..	Wheat, Rice	162.00	..	504.80	170.01	78.00	..	Baharpur Ryt.
KR	Dindori(65)	..	Wheat, Rice	6.81	..	264.50	19.90	34.00	..	Majhgaon Ryt.
KR	Dindori 66)	..	Wheat, Rice	51.80	..	341.15	14.97	53.83	..	Khamhar Khudra Ryt.
KR	Dindori(68)	..	Wheat, Rice	0.81	..	194.60	32.59	24.81	..	Gopalpur Mal.
KR	Dindori(67)	..	Wheat, Rice	68.40	..	226.95	15.46	34.00	..	SahjanaRyt.

स्थानीय कोड नम्बर	ग्राम का नाम	ग्राम का कुल क्षेत्रफल (हेक्टेयर में)	कुल जनसंख्या एवं परिवारों की संख्या	उपलब्ध जन-सुविधाएं (यदि ग्राम में सुविधाएं उपलब्ध नहीं है तो कालम में (–) डैश लगाया गया है और उसके बाद ही कोष्ठक में ग्राम से जितनी दूरी पर सुविधाएं उपलब्ध है मोटे तौर पर वह दूरी इस प्रकार दर्ज की गई है –5 कि.मी., 5-10 कि.मी. या 10+कि.मी. Amenities available (if not available within the village, a dash (–) is shown in the column and next to it in brackets, the distance in broad ranges viz -5kms, 5-10kms. and 10+kms of the nearest place where the facility is available is given).					
Location code number	Name of Village	Total area of the village (in hectares)	Total population and number of households	शैक्षणिक Educational	चिकित्सा Medical	पीने का पानी Drinking water (Potable)	डाक और तार Post and Telegraph	बाजार/हाट का दिन/के दिन यदि कोई हो Day or days of the market/ hat, if any	संचार व्यवस्था (बस स्टाप रेलवे-स्टेशन, जल-मार्ग) Communications (Bus-stop, railway station, water way)
1	2	3	4	5	6	7	8	9	10
541	चकमी मा.	171.21	250(40)	–(–5)	–(–5)	W,R	–(–5)	–(–5)	–(5–10)
542	चकमी रै.	255.21	254(42)	–(–5)	–(–5)	W,R	–(–5)	–(–5)	–(5–10)
543	उफरी रै.	218.00	280(42)	–(5–10)	–(5–10)	W,R	–(5–10)	–(5–10)	–(10+)
544	जलघरा (व.ग्रा.)	76.45	..	..	वीरान	.	..	..	..
545	कोदवानी (व.ग्रा.)	721.00	510(70)	P(1)	–(5–10)	S,N	–(5–10)	–(5–10)	BS
546	पटकुई (व ग्रा.)	292.59	150(25)	–(–5)	–(5–10)	W	–(5–10)	–(5–10)	–(5–10)
547	उमरघा (व.ग्रा.)	210.00	102(20)	–(5–10)	–(5–10)	W	–(5–10)	–(10+)	–(–5)
548	सुरखी (व.ग्रा.)	180.00	125(20)	–(5–10)	–(5–10)	W	–(5–10)	–(10+)	–(5–10)
549	राम्हेपुर (व ग्रा.)	288.00	146(17)	–(5–10)	–(5–10)	W	–(5–10)	–(10+)	–(5–10)
550	टिकरा भंवर खेड़ी (व.ग्रा.)	62.00	48(7)	–(5–10)	–(5–10)	S,N	–(5–10)	–(10+)	–(10+)
551	देवकरा (व.ग्रा.)	259.00	116(25)	–(–5)	–(10+)	S,N	–(5–10)	–(10+)	–(10+)
552	रानी बुढ़ारा (व ग्रा.)	243 00	159(26)	–(5–10)	–(5–10)	S,N	–(5–10)	–(10+)	–(5–10)
553	बीतल बहरा (व.ग्रा.)	208.00	143(34)	–(–5)	–(–5)	W	–(–5)	–(–5)	–(–5)
554	चन्द्रागढ़ (व.ग्रा.)	472.00	313(66)	–(5–10)	–(5–10)	S,N	–(5–10)	–(5–10)	–(5–10)
555	हथकटा (व.ग्रा.)	748 00	580(107)	P(1)	–(5–10)	S	–(5–10)	–(5–10)	–(5–10
556	झरना घुघरी (व.ग्रा.)	415.00	581(105)	–(–5)	–(–5)	S,N	–(–5)	–(5–10)	–(5–10)
557	जैतपुरी (व.ग्रा.)	579.00	321(67)	P(1)	–(5–10)	W	–(5–10)	–(5–10)	–(5–10)
558	खुदुरपानी (व.ग्रा.)	1,238.00	546(104)	P(1) M(1)	–(–5)	W	–(5–10)	–(5 10)	–(5–10)
559	गोरखपुर (व.ग्रा.)	520.00	280(44)	P(1)	–(5–10)	S,N	–(5–10)	–(5–10)	–(5–10)
560	उसरी घुन्डी (व.ग्रा.)	540.00	289(57)	P(1)	–(5–10)	S,N	–(5–10)	–(5–10)	–(5–10)

गाँव तक पहुंचने का मार्ग	निकटतम नगर एवं उसकी दूरी (कि. मी. में)	बिजली की सुविधा	मुख्य खाद्यान्न	भूमि उपयोग (अर्थात भूमि उपयोग की विभिन्न किस्मों के क्षेत्र हेक्टेयर में निकटतम दशमलव के दो स्थान तक) Land use (i.e. area under different types of Land use in hectares rounded up, to 2 decimal places.)					विख्यात धार्मिक ऐतिहासिक अथवा पुरातत्व महत्व के स्थलों सहित	गाँव का नाम
				वन	साधनों से सिंचित	गैर सिंचित	खेती के लिये उपलब्ध बन्जर (गोचर और चारागाहों सहित)	खेती के लिये अनुपलब्ध		
Approach to village	Nearest town and distance (in kms)	Power supply	Staple food	Forest	Irrigated by source	Unirrigated	Culturable waste(including gauchar and groves)	Area not available for cultivation	Remarks including any place of religious, historical or archaeological interest	Name of Village
11	12	13	14	15	16	17	18	19	20	2
KR	Dindori(70)	..	Wheat, Rice	32.40	..	107.42	12.76	18.81	..	Chakmi Mal.
KR	Dindori(70)	..	Wheat, Rice	56.81	..	156.02	23.98	18.40	..	Chakmi Ryt.
KR	Dindori(73)	..	Wheat, Rice	50.81	..	130.57	23.41	13.21	..	Ufri Mal.
..	..	..	..	..	Uninhabited		..	..	..	Jaldhara (F.V.)
PR	Dindori(30)	..	Wheat, Rice	..	314.00	195.00	72.00	140.00	..	Kodwani (F.V.)
FP	Dindori(34)	..	Wheat, Rice	..	..	84.98	121.41	86.20	..	Patkui (F.V.)
KR	Dindori(24)	..	Wheat, Rice	105.00	..	45.00	39.00	21.00	.	Umardha (F.V.)
KR	Dindori(30)	..	Wheat, Rice	55.00	..	73.00	34.00	18.00	..	Surkhi (F.V.)
KR	Dindori(31)	..	Wheat, Rice	134.00	..	71.00	54.00	29.00	..	Ramhepur (F.V.)
KR	Dindori(30)	..	Wheat, Rice	26.00	..	17.00	13.00	6.00	..	Tikra Bhawar Khedi (F.V.)
KR	Dindori(15)	..	Wheat, Rice	102.00	..	80.00	51.00	26.00	..	Deokara(F.V.)
KR	Dindori(25)	..	Wheat, Rice	109.00	..	61.00	49.00	24.00	..	Rani Budhara (F.V)
KR	Dindori(18)	..	Wheat, Rice	82.00	..	66.00	38.00	22.00	..	Bital Bahra (F.V.)
KR	Dindori(16)	..	Wheat, Rice	228.00	..	101.00	96.00	47.00	..	Chandragarh(F.V.)
KR	Dindori(32)	..	Wheat, Rice	344.00	..	101.00	..	303.00	..	Hathkata (F.V.)
KR	Dindori(32)	..	Wheat, Rice	373.00	..	235.00	153.00	84.00	..	Jharna Ghughi (F.V.)
KR	Dindori(35)	..	Wheat, Rice	231.00	..	174.00	116.00	58.00	..	Jaitpuri(F.V.)
KR	Dindori(37)	..	Wheat, Rice	674.00	..	178.00	262.00	124.00	..	Khuddurpani (F.V.)
KR	Dindori(30)	..	Wheat, Rice	236.00	..	129.00	103.00	52.00	..	Gorakhpur(F.V.)
KR	Dindori(25)	..	Wheat, Rice	291.00	..	93.00	102.00	54.00	..	Usari Ghundi

डिंडोरी तहसील

जन-सुविधायें एवं भूमि उपयोग

स्थानीय कोड नम्बर	ग्राम का नाम	ग्राम का कुल क्षेत्रफल (हेक्टेयर में)	कुल जनसंख्या एवं परिवारों की संख्या	उपलब्ध जन-सुविधाएं (यदि ग्राम में सुविधाएं उपलब्ध नहीं है तो कालम में (–) डैश लगाया गया है और उसके बाद ही कोष्ठक में ग्राम से जितनी दूरी पर सुविधाएं उपलब्ध है मोट तौर पर वह दूरी इस प्रकार दर्ज की गई है –5 कि.मी., 5-10 कि.मी. या 10+कि.मी. Amenities available (if not available within the village, a dash (–) is shown in the column and next to it in brackets, the distance in broad ranges viz -5kms, 5-10kms, and 10+kms of the nearest place where the facility is available is given).						
Location code number	Name of Village	Total area of the village (in hectares)	Total population and number of households	शैक्षणिक Educational	चिकित्सा Medical	पीने का पानी Drinking water (Potable)	डाक और तार Post and Telegraph	बाजार/हाट का दिन/ के दिन यदि कोई हो Day or days of the market/ hat, if any	संचार व्यवस्था (बस स्टाप रेलवे-स्टेशन, जल-मार्ग) Communications (Bus-stop, railway station, water way.)
1	2	3	4	5	6	7	8	9	10
561	ढोलबीजा (व ग्रा.)	514.00	223(41)	–(5–)	–(5–10)	S	–(5–10)	–(5–10)	–(5–10)
562	घुरघुटी (व.ग्रा.)	384.00	मंडला	तहसील	में सम्मिलित	..	..	..	..
563	हल्दी करेली (व.ग्रा.)	737.00	299(59)	P(1),M(1)	–(5–10)	W,N	–(5–10)	–(10+)	–(10+)
564	समरधा (व ग्रा.)	578.00	295(58)	P(1)	–(–5)	S	–(–5)	–(–5)	–(–5)
565	सरई (व.ग्रा)	273.00	202(35)	–(–5)	–(–5)	W	–(–5)	Tuesday	–(–5)
566	गौराकन्हारी (व.ग्रा.)	558.00	493(94)	P(1)	–(–5)	W	–(–5)	–(–5)	–(–5)
567	झामुल बजरा (व. ग्रा.)	848.00	730(125)	P(1)	–(–5)	W	–(–5)	–(–5)	–(–5)
568	रझनी सरई (व.ग्रा.)	642.00	183(35)	–(–5)	–(–5)	W	–(10+)	–(5–10)	–(10+)
569	ढावा (व.ग्रा)	886.00	241(47)	P(1)	–(10+)	S,R	–(10+)	–(10+)	–(10+)
570	जीलन (व ग्रा.)	258.00	141(22)	–(–5)	–(5–10)	S,R	–(10+)	–(5–10)	–(10+)
571	अजगर (व ग्रा.)	607.00	716(109)	P(1)	D(1)	S,N	–(5–10)	–(5–10)	–(10+)
572	फिटारी (व.ग्रा.)	388.00	388(59)	–(5–10)	–(10+)	S,N	–(10+)	–(10+)	–(10+)
573	घुरकुटा (व ग्रा.)	361.00	473(72)	P(1)	–(5–10)	S,N	–(10+)	–(5–10)	–(10+)
574	लमोढ़ा (व.ग्रा.)	227.00	146(24)	–(5–10)	–(5–10)	S,N	–(10+)	–(5–10)	–(10+)
575	रजरा खेड़ा (व. ग्रा.)	448.00	287(54)	–(–5)	–(10+)	S,N	–(10+)	–(10+)	–(10+)
576	पोंडी (व.ग्रा.)	234.00	242(36)	–(5–10)	–(10+)	S,N	–(10+)	–(10+)	–(10+)
577	कांदवानो (व.ग्रा.)	72.00	122(22)	–(–5)	–(10+)	S,N	–(10+)	–(5–10)	–(10+)
578	जल्दा (व.ग्रा.)	888.00	478(89)	–(–5)	–(10+)	W,N	–(10+)	–(5–10)	–(10+)
579	बोना (व.ग्रा.)	888.00	630(115)	P(1)	–(10+)	W,S,N	–(10+)	–(10+)	–(10+)
580	खपरीपानी (व·ग्रा.)	680.00	364(62)	P(1)	–(5–10)	S,N	–(5–10)	–(5–10)	–(5–10)

Amenities and Land use — Dindori Tahsil

ग्राम तक पहुंचने का मार्ग	निकटतम नगर एवं उसकी दूरी (कि. मी. में)	बिजली की सुविधा	मुख्य खाद्यान्न	भूमि उपयोग (अर्थात भूमि उपयोग की विभिन्न किस्मों के क्षेत्र हेक्टेयर में निकटतम दशमलव के दो स्थान तक) Land use (i.e. area under different types of Land use in hectares rounded up, to 2 decimal places.)					टिप्पणी धार्मिक ऐतिहासिक अथवा पुरातत्व महत्व के स्थलों सहित	ग्राम का नाम
				वन	साधनों से सिंचित	गैर सिंचित	खेती के लिये उपलब्ध बन्जर (गोचर और चारागाहों सहित)	खेती के लिये अनुपलब्ध		
Approach to village	Nearest town and distance (in kms)	Power supply	Staple food	Forest	Irrigated by source	Unirrigated	Culturable waste(including gauchar and groves)	Area not available for cultivation	Remarks including any place of religious, historical or archaeological interest	Name of Village
11	12	13	14	15	16	17	18	19	20	2
KR	Dindori(45)	..	Wheat, Rice	249.00	..	113.00	101.00	51.00	..	Dholbija (F.V.)
..	..	..	..	..	..	Included in MandlaTahsil		..	..	Ghurghuti (F.V.)
KR	Dindori(40)	..	Wheat, Rice	385.00	..	141.00	137.00	74.00	..	Haldikareli (F.V.)
KR	Dindori(25)	..	Wheat, Rice	292.00	..	113.00	115.00	58.00	..	Samardha(F.V.)
KR	Dindori(40)	..	Wheat, Rice	106.00	..	85.00	55.00	27.00	..	Sarai (F.V.)
KR	Dindori(100)	..	Wheat, Rice	311.00	..	161.00	80.00	6.00	..	Gaura Kanhari (F.V.)
KR	Dindori(105)	..	Wheat, Rice	359.00	..	226.00	258.00	5.00	..	Jhamul Banjra (F.V.)
KR	Dindori(105)	..	Wheat, Rice	390.00	..	62.00	126.00	64.00	..	Rujhni Sarai (F.V.)
KR	Dindori(100)	..	Wheat, Rice	510.00	..	115.00	172.00	89.00	..	Dhawa (F.V.)
KR	Dindori(90)	..	Wheat, Rice	129.00	..	52.00	51.00	26.00	..	Jilan (F.V.)
KR	Dindori(120)	..	Wheat, Rice	159.00	..	262.00	125.00	61.00	..	Ajgar (F.V.)
KR	Dindori(110)	..	Wheat, Rice	125.00	..	147.00	77.00	39.00	..	Phitari (F.V.)
KR	Dindori(105)	..	Wheat, Rice	95.00	..	157.00	73.00	36.00	..	Ghurkuta (F.V.)
KR	Dindori(105)	..	Wheat, Rice	94.00	..	65.00	45.00	23.00	..	Lamodha (F.V.)
KR	Dindori(50)	..	Wheat, Rice	231.00	..	82.00	91.00	44.00	..	Ranjra Kheda(F V.)
KR	Dindori(50)	..	Wheat, Rice	80.00	..	85.00	46.00	23.00	..	Pondi (F.V.)
KR	Dindori(80)	..	Wheat, Rice	5.00	..	50.00	10.00	7.00	..	Kandawani (F.V.)
KR	Dindori(38)	..	Wheat, Rice	456.00	..	217.00	145.00	70.00	..	Jalda (F.V.)
KR	Dindori(40)	..	Wheat, Rice	378.00	..	298.00	141.00	68.00	..	Bona (F.V.)
KR	Dindori(80)	..	Wheat, Rice	345.00	..	139.00	128.00	68.00	..	Khapripani (F.V.)

स्थानीय कोड नम्बर	ग्राम का नाम	ग्राम का कुल क्षेत्रफल (हेक्टेयर में)	कुल जनसंख्या एवं परिवारों की संख्या	उपलब्ध जन-सुविधाएं (यदि ग्राम में सुविधाएं उपलब्ध नहीं है तो कालम में (–) डैश लगाया गया है और उसके बाद ही कोष्ठक में ग्राम से जितनी दूरी पर सुविधाएं उपलब्ध है मोटे तौर पर वह दूरी इस प्रकार दर्ज की गई है -5 कि.मी., 5-10 कि.मी. या 10+कि.मी. Amenities available (if not available within the village, a dash (–) is shown in the column and next to it in brackets, the distance in broad ranges viz -5kms, 5-10kms, and 10+kms of the nearest place where the facility is available is given).						
Location code number	Name of Village	Total area of the village (in hectares)	Total population and number of households	शैक्षणिक Educational	चिकित्सा Medical	पीने का पानी Drinking water (Potable)	डाक और तार Post and Telegraph	बाजार/हाट का दिन/के दिन यदि कोई हो Day or days of the market/hat, if any	संचार व्यवस्था (बस स्टाप रेलवे-स्टेशन, जल-मार्ग) Communications (Bus-stop, railway station, water way,)
1	2	3	4	5	6	7	8	9	10
581	खम्हेरा (व.ग्रा.)	887.00	505(84)	P(1)	–(5–10)	S,N	–(5–10)	–(5–10)	–(5–10)
582	सीतलपानी(व.ग्रा.)	388 00	326(58)	P(1)	–(5–10)	W	–(5–10)	–(5–10)	–(5–10)
583	चाँड़ा(व.ग्रा.)	874.00	521(79)	P(1)	PHC(1)	W	–(10+)	Friday	–(10+)
584	सिलपिडी(व.ग्रा.)	761.00	443(80)	–(5–10)	–(5–10)	S,N	–(10+)	–(5–10)	–(10+)
585	तान्तर (व. ग्रा)	938 00	534(82)	–(5–10)	–(5–10)	S,N	–(10+)	–(5–10)	–(10+)
586	तरच (व.ग्रा.)	825·00	429(79)	P(1)	–(5–10)	W	–(5–10)	–(5–10)	–(5–10)
587	जामपानी (व.ग्रा.)	161.00	156(31)	P(1)	–(–5)	W,N	–(–5)	–(–5)	–(–5)
588	जोगीग्वारा (व.ग्रा.)	621.00	432(84)	–(–5)	–(5–10)	W	–(5–10)	–(5–10)	–(5–10)
589	बावली (व.ग्रा.)	562.00	476(74)	–(–5)	–(5–10)	W	–(5–10)	–(5–10)	–(5–10)
590	पकरीसोढ़ा (व.ग्रा)	1.399.00	242(36)	–(- 5)	–(5–10)	W	–(5–10)	–(5–10)	–(5–10)
591	कबीर चबूतरा(व. ग्रा)	206 00	2,863(736)	P(1),M(1)	D(1)	W	PO	–(5–10)	BS
592	जंगतपुर (व.ग्रा.)	393.00	504(86)	–(–5)	–(5–10)	W	–(5–10)	–(5–10)	BS
593	विजोरा (व.ग्रा.)	854.00	482(80)	P(1)	–(10+)	W	–(10+)	–(10+)	–(+10)
594	कुटेली दादर (व.ग्रा.)	N.A.	..	..	..	वीरान	..	..	..
595	पाँडपुर (व.ग्रा.)	364.00	253(36)	P(1)	–(10+)	S,N	–(10+)	–(+10)	–(10+)
596	तिरहुआ (व.ग्रा.)	243.00	143(18)	–(–5)	–(10+)	S,N	–(10+)	–(10+)	–(10+)
597	उधोर (व.ग्रा.)	1,056.00	319(54)	–(5–10)	–(10+)	S,N	–(10+)	–(5–10)	–(5–10)
598	पंडरीपानी (व.ग्रा.)	710.00	164(32)	P(1)	–(5–10)	S,N	–(5–10)	–(5–10)	–(5–10)
599	दलदल (व ग्रा)	450.00	145(22)	–(–5)	–(5–10)	S,N	–(5–10)	–(5–10)	–(10+)
600	खारीडीह (व ग्रा.)	987.00	749(122)	P(1)	–(5–10)	W	–(5–10)	–(5–10)	–(10+)

Amenities and Land use

Dindori Tahsil

गाम तक पहुंचने का मार्ग	निकटतम नगर एवं उसकी दूरी (कि. मी. में)	बिजली की सुविधा	मुख्य खाद्यान्न	भूमि उपयोग (अर्थात भूमि उपयोग की विभिन्न किस्मों के क्षेत्र हेक्टेयर में निकटतम दशमलव के दो स्थान तक) Land use (i.e area under different types of Land use in hectares rounded up, to 2 decimal places.)					टिप्पणी धार्मिक ऐतिहासिक अथवा पुरातत्व महत्व के स्थलों सहित	गाम का नाम
				वन	साधनों से सिंचित	गैर सिंचित	खेती के लिये उपलब्ध बन्जर (गोचर और चारागाहों सहित)	खेती के लिये अनुपलब्ध		
Approach to village	Nearest town and distance (in kms)	Power supply	Staple food	Forest	Irrigated by source	Unirrigated	Culturable waste(including gauchar and groves)	Area not available for cultivation	Remarks including any place of religious, historical or archaeological interest	Name of Village
11	12	13	14	15	16	17	18	19	20	2
KR	Dindori(85)	..	Wheat, Rice	456.00	..	165.00	178.00	88.00	..	Khamhera (F.V.)
KR	Dindori(70)	..	Wheat, Rice	125.00	..	149.00	75.00	39.00	..	Sitalpani (F.V.)
KR	Dindori(67)	..	Wheat, Rice	472.00	..	137.00	178.00	87.00	..	Chanda (F.V.)
KR	Dindori(80)	..	Wheat, Rice	368.00	..	157.00	160.00	76.00	..	Silpidi (F.V.)
KR	Dindori(85)	..	Wheat, Rice	454.00	..	205.00	186.00	93.00	..	Tantar (F.V.)
KR	Dindori(60)	..	Wheat, Rice	409.00	..	170.00	163 00	83.00	..	Tarach (F.V.)
KR	Dindori(50)	..	Wheat, Rice	50.00	..	61.00	34.00	16.00	..	Jampani (F.V.)
KR	Gaurella(45)	..	Wheat, Rice	258.00	..	176.00	124.00	63 00	..	Jogigwara (F.V.)
KR	Gaurella(45)	..	Wheat, Rice	200.00	..	197.00	109.00	56.00	..	Bawli (F V.)
KR	Gaurella(50)	..	Wheat, Rice	137 00	..	149.00	73.00	40.00	..	PakariSodha(F.V.)
PR	Gaurella(28)	..	Wheat, Rice	75.00	..	73.00	38.00	20.00	..	Kabir Chabutra (F V.)
PR	Gaurella(36)	..	Wheat, Rice	133.00	..	145.00	76.00	39.00	..	Jagatpur F.V.
KR	Gaurella(50)	..	Wheat, Rice	356.00	..	246.00	167.00	85.00	..	Bijora (F.V)
..	..	..	..	Uninhabited	..	..	..	..	..	Kuteli Dadar (F.V.)
KR	Dindori(70)	..	Wheat, Rice	151.00	..	104.00	73.00	36 00	..	Pandpur (F.V)
KR	Dindori(90)	..	Wheat, Rice	110.00	..	61.00	48.00	24.00	..	Tirhuwa (F V.)
KR	Dindori(90)	..	Wheat, Rice	597.00	..	142.00	212.00	105.00	..	Uchor (F.V.)
KR	Dindori(90)	..	Wheat, Rice	435.00	..	64.00	140.00	71.00	..	Pandripani (F,V)
KR	Dindori(70)	..	Wheat, Rice	270.00	..	44.00	91.00	45 00	..	Daldal (F.V.)
KR	Dindori(74)	..	Wheat, Rice	544.00	..	170.00	175.00	98.00	..	Kharidih (F.V.)

स्थानीय कोड नम्बर	ग्राम का नाम	ग्राम का कुल क्षेत्रफल (हेक्टेयर में)	कुल जनसंख्या एवं परिवारों की संख्या	उपलब्ध जन-सुविधाएं (यदि ग्राम में सुविधाएं उपलब्ध नहीं है तो कालम में (–) डैश लगाया गया है और उसके बाद दो कोष्ठक में ग्राम से जितनी दूरी पर सुविधाएं उपलब्ध है मोट तौर पर वह दूरी इस प्रकार दर्ज की गई है -5 कि.मी., 5-10 कि.मी. या 10+कि.मी. Amenities available (if not available within the village, a dash (–) is shown in the column and next to it in brackets, the distance in broad ranges viz -5kms, 5-10kms. and 10+kms of the nearest place where the facility is available is given).						
				शैक्षणिक	चिकित्सा	पीने का पानी	डाक और तार	बाजार/हाट का दिन/ के दिन यदि कोई हो	संचार व्यवस्था (बस स्टाप रेलवे-स्टेशन, जल-मार्ग)
Location code number	Name of Village	Total area of the village (in hectares)	Total population and number of households	Educational	Medical	Drinking water (Potable)	Post and Telegraph	Day or days of the market/ hat, if any	Communications(Bus-stop, railway station, water way,)
1	2	3	4	5	6	7	8	9	10
601	चौरा दादर(व.ग्रा.)	693.00	538(98)	P(1)	–(5–10)	W	–(5–10)	Friday	–(10+)
602	सोनतीरथ(व.ग्रा.)	206.00	127(24)	–(5–10)	–(5–10)	W	–(5–10)	–(10+)	–(10+)
603	केंडरा बहरा (व.ग्रा.)	257.00	146(25)	–(5–10)	–(5–10)	S,N	–(10+)	–(10+)	–(+10)
604	ढाढ पथरा (व.ग्रा.)	359.00	205(28)	P(1)	–(5–10)	S,N	–(10+)	–(5–10)	–(10+)
605	चकरारउर्फपोचडेह(व.ग्रा.)	662.00	273(46)	P(1)	–(5–10)	S,N	–(10+)	–(10+)	–(10+)
606	दोमुहांनी (व.ग्रा.)	272.00	89(13)	–(–5)	–(–5)	S,N	–(10+)	–(10+)	–(10+)
607	नीमटोला (व ग्रा.)	N.A.	201(33)	–(–5)	–(–5)	W	–(–5)	–(–5)	–(10+)
608	पीपरवानी (व.ग्रा.)	N.A.	123(25)	–(–5)	–(–5)	W	–(–5)	–(–5)	–(10+)
609	लादरा दादर (व.ग्रा.)	119.00	90(17)	–(5–10)	–(5–10)	W	–(10+)	–(5–10)	–(10+)
610	बीपरहा (व.ग्रा.)	341.00	156(30)	P(1)	–(5–10)	W	–(5–10)	–(5–10)	–(10+)
611	कान्दा टोला उर्फ मलकी दादर(व.ग्रा.)	297.00	164(33)	–(–5)	–(5–10)	W	–(5–10)	–(5–10)	–(10+)
612	दरगांव (व ग्रा.)	537.00	517(71)	–(–5)	–(5–10)	W	–(5–10)	–(5–10)	–(5–10)
	योग	259,382.22	273,963 (51,749)	P (389) M (52) PUC (7)					

Amenities and Land use — Dindori Tahsil

गाम तक पहुंचने का मार्ग	निकटतम नगर एवं उसकी दूरी (कि. मी. में)	बिजली की सुविधा	मुख्य खाद्यान्न	भूमि उपयोग (अर्थात भूमि उपयोग की विभिन्न किस्मों के क्षेत्र हेक्टेयर में निकटतम दशमलव के दो स्थान तक) Land use (i.e. area under different types of Land use in hectares rounded up, to 2 decimal places.)					टिप्पणी धार्मिक ऐतिहासिक अथवा पुरातत्व महत्व के स्थलों सहित	गाम का नाम
				वन	साधनों से सिंचित	गैर सिंचित	खेती के लिये उपलब्ध बन्जर (गोचर और चारागाहों सहित)	खेती के लिये अनुपलब्ध		
Approach to village	Nearest town and distance (in kms)	Power supply	Staple food	Forest	Irrigated by source	Unirrigated	Culturable waste(including gauchar and groves)	Area not available for cultivation	Remarks including any place of religious, historical or archaeological interest	Name of Village
11	12	13	14	15	16	17	18	19	20	4
KR	Dindori (65)	..	Wheat, Rice	80 00	..	613.00	..	..	..	Chaura Dadar (F.V.)
KR	Dindori(89)	..	Wheat, Rice	109.00	..	37.00	39.00	21.00	..	Son Tirath(F.V.)
KR	Dindori(95)	.	Wheat, Rice	144.00	..	36.00	51.00	26 00	..	Kendra Bahara (F.V.)
KR	Dindori(70)	..	Wheat, Rice	198.00	..	57.00	68.00	36.00	..	Dhadh Pathara (F.V.)
KR	Dindori(80)	..	Wheat, Rice	375.00	..	93.00	128.00	66.00	..	Chakrar alias Pochdih (F.V.)
KR	Dindori(100)	..	Wheat, Rice	158.00	..	37.00	56.00	28.00	..	Domuhani(F.V.)
KR	Dindori(102)	..	Wheat, Rice	..	..	..	..	..	..	Nimtola (F.V.)
KR	Dindori(103)	..	Wheat, Rice	..	..	..	..	..	..	Piparwani (F.V.)
KR	Dindori(110)	..	Wheat, Rice	55.00	..	29.00	23.00	12.00	..	Ladra Dadar (F.V.)
KR	Dindori(115)	..	Wheat, Rice	121.00	..	58.00	68.00	34.00	..	Biparha (F.V.)
KR	Dindori(70)	..	Wheat, Rice	151.00	..	60.00	56.00	30.00	..	Kanda Tola alias Milki Dadar (F.V.)
KR	Dindori(65)	..	Wheat, Rice	196.00	..	192.00	96.00	53.00	..	Dadergaon (F.V.)
				26,615.14	362.45	174,800.84	25,309.86	29,356.55	N– (3) M– (6) C– (5) T– (15)	Total

स्थानीय कोड नम्बर	ग्राम का नाम	ग्राम का कुल क्षेत्रफल (हेक्टेयर में)	कुल जनसंख्या एवं परिवारों की संख्या	उपलब्ध जन-सुविधाएं (यदि ग्राम में सुविधाएं उपलब्ध नहीं है तो कालम में (–) डैश लगाया गया है और उसके बाद ही कोष्ठक में ग्राम से जितनी दूरी पर सुविधाएं उपलब्ध है मोट तौर पर वह दूरी इस प्रकार दर्ज की गई है -5 कि.मी., 5-10 कि.मी. या 10+कि.मी. Amenities available (if not available within the village, a dash (–) is shown in the column and next to it in brackets, the distance in broad ranges viz -5kms, 5-10kms, and 10+kms of the nearest place where the facility is available is given).						
				शैक्षणिक	चिकित्सा	पीने का पानी	डाक और तार	बाजार/हाट का दिन/ के दिन यदि कोई हो	संचार व्यवस्था (बस स्टाप रेलवे-स्टेशन, जल-मार्ग)
Location code number	Name of Village	Total area of the village (in hectares)	Total population and number of households	Educational	Medical	Drinking water (Potable)	Post and Telegraph	Day or days of the market/ hat, if any	Communications (Bus-stop, railway station, water way,)
1	2	3	4	5	6	7	8	9	10
1	लालपुर	440.00	461(72)	P(1)	–(5–10)	W	–(–5)	–(5–10)	–(5–10)
2	भरभेली	853.00	922(162)	P(1)	–(5–10)	W	–(–5)	–(5–10)	–(5–10)
3	पुतर्रा	314.00	403(76)	P(1)	–(5–10)	W	PO	–(5–10)	–(5–10)
4	खुरसीपार	368.00	265(43)	–(–5)	–(5–10)	R	–(5–10)	–(5–10)	–(5–10)
5	लुटमरा	291.00	147(31)	–(–5)	–(5–10)	W	–(–5)	–(5–10)	–(5–10)
6	अतरिया	353.00	157(25)	–(–5)	–(5–10)	W	–(5)	–(5–10)	–(5–10)
7	थर्राची	423.00	180(38)	–(–5)	–(5–10)	W	–(–5)	–(5–10)	–(5–10)
8	केवलारी	405.00	687(162)	–(–5)	–(5–10)	W,R	–(5–10)	–(5–10)	–(5–10)
9	खिरसारू	275.00	221(36)	–(–5)	–(5–10)	W	–(–5)	–(5–10)	–(5–10)
10	पोटिया	480.00	528(106)	P(1)	–(5–10)	W	–(–5)	–(5–10)	–(5–10)
11	बीजेगांव	454 00	524(137)	–(–5)	–(5–10)	W	–(5–10)	–(5–10)	–(5–10)
12	बिनौरी	306.00	273(46)	P(1)	–(5–10)	W	–(–5)	–(5–10)	–(5–10)
13	मुरारी	200.00	84(16)	–(–5)	–(5–10)	W	–(5–10)	–(5–10)	–(5–10)
14	हुंगरिया	166.00	217(40)	–(–5)	–(5–10)	W	–(5–10)	–(5–10)	(5–10)
15	पिपरिया	538 00	338(59)	P(1)	–(–5)	W,R	–(–5)	–(–5)	–(–5)
16	मोहगांव	424.00	216(46)	P(1)	–(5–10)	W	–(5–10)	–(5–10)	–(5–10)
17	खम्हरिया	299.00	221(39)	–(–5)	–(10+)	W	–(10+)	–(5–10)	–(10+)
18	बम्हनी	758.00	989(188)	P(1),M(1)	–(10+)	W,T.K	–(10+)	–(–5)	–(10+)
19	झुलपुर	773.00	820(148)	P(1)	–(10+)	W,T K	–(10+)	–(5–10)	–(10+)
20	कछारी	401 00	375(66)	P(1)	–(10+)	W	–(10+)	–(5–10)	–(10+)

Amenities and Land use

Mandla Tahsil

गाम तक पहुंचने का मार्ग	निकटतम नगर एवं उसकी दूरी (कि. मी. में)	बिजली की सुविधा	मुख्य खाद्यान्न	भूमि उपयोग (अर्थात भूमि उपयोग की विभिन्न किस्मों के क्षेत्र हेक्टेयर में निकटतम दशमलव के दो स्थान तक) Land use (i.e. area under different types of Land use in hectares rounded up, to 2 decimal places.)					टिप्पणी धार्मिक ऐतिहासिक अथवा पुरातत्व महत्व के स्थलों सहित	गाम का नाम
				वन	साधनों से सिंचित	गैर सिंचित	खेती के लिये उपलब्ध बन्जर (गोचर और बाराग्राहों सहित)	खेती के लिये अनुपलब्ध	Remarks including any place of	
Approach to village	Nearest town and distance (in kms)	Power supply	Staple food	Forest	Irrigated by source	Unirrigated	Culturable waste(including gauchar and groves)	Area not available for cultivation	religious, historical or archaeological interest	Name of Village
11	12	13	14	15	16	17	18	19	20	2
KR	Nainpur (22)	..	Wheat, Rice	..	..	294.00	41.00	105.00	..	Lalpur
KR	Nainpur (21)	..	Wheat, Rice	105.00	5.00R	506.00	133.00	104.00	..	Bharbheli
KR	Nainpur (19)	..	Wheat, Rice	..	..	210.00	35.00	69.00	..	Putarra
KR	Nainpur (22)	..	Wheat, Rice	..	..	259.00	52.00	57.00	..	Khursipar
KR	Nainpur (20)	..	Wheat, Rice	..	1.00R	224.00	26.00	40.00	..	Lutmara
KR	Nainpur (19)	..	Wheat, Rice	..	..	178.00	69.00	106.00	..	Atriya
KR	Nainpur (19)	..	Wheat, Rice	..	..	230.00	71.00	122.00	..	Dharrachi
KR	Nainpur (21)	..	Kodo, Wheat	..	..	208.00	118.00	79.00	..	Kewlari
KR	Nainpur (21)	..	Rice, Wheat	24.00	..	153.00	84.00	14.00	..	Khirsaroo
KR	Nainpur (20)	..	Kodo, Wheat	13.00	..	244.00	69.00	154.00	..	Potiya
KR	Nainpur (19)	..	Rice, Wheat	16.00	..	202.00	154.00	82.00	..	Bijegaon
KR	Nainpur (20)	..	Rice, Wheat	57.00	..	191.00	33.00	25.00	..	Binori
KR	Nainpur (19)	..	Kodo, Wheat	5.00	..	104.00	32.00	58.00	..	Murari
KR	Nainpur (19)	..	Rice, Wheat	..	..	134.00	23.00	9.00	..	Dungariya
KR	Nainpur (16)	..	Rice, Wheat	8.00	..	270.00	147.00	113.00	..	Piparia
KR	Nainpur (18)	..	Rice, Wheat	18.00	..	265.00	126.00	15 00	..	Mohgaon
KR	Nainpur (26)	..	Kodo, Rice	22.00	2.00	208.00	56.00	11.00	..	Khamhriya
KR	Nainpur (27)	..	Kodo, Rice	..	7.00	613.00	126.00	12.00	..	Bamhni
KR	Nainpur (26)	..	Kodo, Rice	31.00	11.00	529.00	159.00	43.00	..	Jhulpur
KR	Nainpur (27)	..	Kodo, Rice	..	2.00	323.00	54.00	22.00	..	Kachhari

स्थानीय कोड नम्बर	ग्राम का नाम	ग्राम का कुल क्षेत्रफल (हेक्टेयर में)	कुल जनसंख्या एवं परिवारों की संख्या	उपलब्ध जन-सुविधाएं (यदि ग्राम में सुविधाएं उपलब्ध नहीं है तो कालम में (–) डेश लगाया गया है और उसके बाद ही कोष्ठक में ग्राम से जितनी दूरी पर सुविधाएं उपलब्ध है मोट तौर पर वह दूरी इस प्रकार दर्ज की गई है - 5 कि.मी., 5-10 कि.मी. या 10+कि.मी. Amenities available(if not available within the village, a dash (–) is shown in the column and next to it in brackets, the distance in broad ranges viz -5kms,5-10kms, and 10+kms of the nearest place where the facility is available is given).						
				शैक्षणिक	चिकित्सा	पीने का पानी	डाक और तार	बाजार/हाट का दिन/ के दिन यदि कोई हो	संचार व्यवस्था (बस स्टाप रेलवे-स्टेशन, बस-मार्ग)
Location code number	Name of Village	Total area of the village (in hectares)	Total population and number of households	Educational	Medical	Drinking water (Potable)	Post and Telegraph	Day or days of the market/ hat, if any	Communications(Bus-stop, railway station, water way,)
1	2	3	4	5	6	7	8	9	10
21	देवरी	346.00	482(74)	P(1)	P.H.S(1)	W,N	PO	Thursday	–(–5)
22	पिड़रई पड़रिया	766.00	762(135)	P(1)	–(–5)	W,N	–(–5)	–(–5)	–(–5)
23	सुनेहरा	403.00	448(70)	P(1)	–(–5)	W	–(–5)	–(–5)	–(–5)
24	घूरवाड़ा	449.00	380(66)	P(1)	–(–5)	W,N	–(–5)	–(–5)	–(–5)
25	बरबसपुर	592.00	498(84)	P(1)	–(10+)	W,R,T	–(5–10)	–(5–10)	–(5–10)
26	कुरला	259.00	253(48)	–(–5)	–(10+)	N,W	–(–5)	–(–5)	–(5–10)
27	पाठासिहोरा	339.00	503(107)	P(1),M(1)	MCW(1)	W	PO	Tuesday	–(5–10)
28	कोकीवाड़ा	368.00	487(95)	P(1)	–(10+)	W,N	–(5–10)	–(5–10)	–(5–10)
29	कोकीवाड़ा रै.	95.00	..	..	वीरान	..	..	..	..
30	गजना	326.00	223(40)	–(–5)	–(10+)	N	–(–5)	–(–5)	–(5–10)
31	चरगांव	527.00	378(71)	P(1)	–(10+)	W	–(–5)	–(–5)	–(5–10)
32	परसवाड़ा चक	68 00	..	..	वीरान	..	..	..	..
33	छींदा	383.00	331(63)	P(1)	–(5–10)	W	–(–5)	–(–5)	–(5–10)
34	परसवाड़ा मा.	335.00	322(56)	P(1)	–(10+)	W	–(–5)	–(–5)	–(–5)
35	चिचोली	581.00	607(110)	P(1)	–(10+)	W	–(–5)	–(–5)	–(10+)
36	कन्हरगांव	537.00	714(142)	P(1),M(1)	–(10+)	W,N	–(10+)	–(10+)	–(10+)
37	सूरजपुर	261.00	180(34)	–(–5)	–(10+)	W,TK	–(10+)	–(10+)	–(10+)
38	भैंसवाही	433.00	490(83)	P(1)	–(10+)	W	–(10+)	–(10+)	–(10+)
39	चर्रा	462.00	438(82)	P(1)	–(10+)	W	–(10+)	–(10+)	–(10+)
40	टिकरिया	332.00	229(48)	P(1)	–(5–10)	W	–(5–10)	–(5–10)	–(5–10)

Amenities and Land use

Mandla Tahsil

गाम तक पहुंचने का मार्ग	निकटतम नगर एवं उसकी दूरी (कि. मी. में)	बिजली की सुविधा	मुख्य खाद्यान्न	भूमि उपयोग (अर्थात भूमि उपयोग की विभिन्न किस्मों के क्षेत्र हेक्टेयर में निकटतम दशमलव के दो स्थान तक) Land use (i.e. area under different types of Land use in hectares rounded up, to 2 decimal places.)					टिप्पणी धार्मिक ऐतिहासिक अथवा पुरातत्व महत्व के स्थलों सहित	गाम का नाम
				वन	साधनों से सिंचित	गैर सिंचित	खेती के लिये उपलब्ध बन्जर (गोचर और बाराग्राहों सहित)	खेती के लिये अनुपलब्ध		
Approach to village	Nearest town and distance (in kms)	Power supply	Staple food	Forest	Irrigated by source	Unirrigated	Culturable waste(including gauchar and groves)	Area not available for cultivation	Remarks including any place of religious, historical or archaeological interest	Name of Village
11	12	13	14	15	16	17	18	19	20	2
KR	Naiapur(15)	..	Kodo, Rice	..	..	170.00	115.00	61.00	..	Deori
KR	Nainpur(14)	..	Kodo, Rice	47.00	..	411.00	238.00	70.00	..	Pindrai-Padriya
KR	Nainpur(14)	..	Kodo, Rice	9.00	..	243.00	73.00	78.00	..	Sunhara
KR	Nainpur(15)	..	Rice, Kodo	70.00	..	211.00	117.00	51.00	..	Ghurwada
KR	Nainpur(22)	..	Rice, Kodo	..	2.00W	330.00	170.00	90.00	..	Barbaspur
KR	Nainpur(22)	..	Rice, Kodo	..	..	165.00	67.00	27.00	..	Kurla
KR	Nainpur(22)	..	Rice, Kodo	..	..	226.00	55.00	58.00	..	Pathasihora
KR	Nainpur(22)	..	Rice, Kodo	36.00	1.00W	186.00	102.00	43.00	..	Kokiwada
..	..	..	..	..	Uninhabited	..	..	..	..	Kokiwada Ryt.
KR	Nainpur(22)	..	Rice, Kodo	3.00	..	170.00	106.00	47.00	..	Gajna
PR	Nainpur(16)	..	Kodo	..	..	479.00	25.00	23.00	..	Chargaon
..	..	..	..	..	Uninhabited	..	..	..	..	Paraswada Chak
KR	Nainpur(16)	..	Kodo	..	..	338.00	22.00	23 00	..	Chhinda
KR	Nainpur(15)	..	Rice, Wheat	..	..	280.00	45.00	10.00	..	Paraswada Mal
KR	Nainpur(14)	..	Rice, Wheat	..	1.00	530.00	24.00	26.00	..	Chicholi
KR	Nainpur(13)	..	Rice	..	..	318.00	122.00	97.00	..	Kanhargaon
KR	Nainpur(12)	..	Rice	9.00	..	146.00	79.00	27.00	..	Surajpur
KR	Nainpur(13)	..	Rice	25.00	..	191.00	111.00	106.00	..	Bhainswahi
KR	Nainpur(19)	..	Rice, Wheat	25.00	11.00	219.00	141.00	66 00	..	Charra
KR	Nainpur(17)	..	Rice, Wheat	..	..	89.00	200.00	43.00	..	Tikaria

स्थानीय कोड नम्बर	ग्राम का नाम	ग्राम का कुल क्षेत्रफल (हेक्टेयर में)	कुल जनसंख्या एवं परिवारों की संख्या	उपलब्ध जन-सुविधाएं (यदि ग्राम में सुविधाएं उपलब्ध नहीं है तो कालम में (–) डैश लगाया गया है और उसके बाद ही कोष्ठक में ग्राम से जितनी दूरी पर सुविधाएं उपलब्ध है मोट तौर पर वह दूरी इस प्रकार दर्ज की गई है -5 कि.मी., 5-10 कि.मी. या 10+कि.मी. Amenities available (if not available within the village, a dash (–) is shown in the column and next to it in brackets, the distance in broad ranges viz -5kms, 5-10kms. and 10+kms of the nearest place where the facility is available is given).						
				शैक्षणिक	चिकित्सा	पीने का पानी	डाक और तार	बाजार/हाट का दिन/ के दिन यदि कोई हो	संचार व्यवस्था (बस स्टाप रेलवे-स्टेशन, जल-मार्ग)
Location code number	Name of Village	Total area of the village (in hectares)	Total population and number of households	Educational	Medical	Drirking water (Potable)	Post and Telegraph	Day or days of the market/ hat, if any	Communications (Bus-stop, railway station, water way,)
1	2	3	4	5	6	7	8	9	10
41	जलतरा	350.00	437(74)	P(1)	–(5–10)	W	–(5–10)	–(5–10)	–(5–10)
42	डोभी	406.00	385(81)	P(1)	–(5–10)	W	–(5–10)	–(5–10)	–(5–10)
43	जैनपुरी	253 00	222(44)	P(1)	–(5–10)	W	–(5–10)	–(5–10)	–(5–10)
44	खुरसीपार	313.00	289(58)	P(1)	–(5–10)	W	–(5–10)	–(5–10)	–(5–10)
45	तुमेगांव	321.00	348(61)	P(1)	–(5–10)	W	–(5–10)	–(5–10)	–(5–10)
46	तुईयापानी	396.00	348(64)	P(1)	–(–5)	W	–(–5)	–(–5)	–(5–10)
47	खिरखिरी	568.00	821(146)	P(1)	–(–5)	W	–(–5)	–(–5)	–(–5)
48	खिन्डरई	543.00	2,903(550)	P(1), M(2), PUC(1)	H(1)	T,R,W	P T.O&Phone	Saturday	Rs., BS
49	पौड़ी	552.00	588(103)	P(1)	–(–5)	W,R	–(–5)	–(–5)	–(–5)
50	मोहगांव	321.00	371(69)	P(1)	–(–5)	W	–(10+)	–(–5)	–(–5)
51	छतरवाड़ा	413.00	489(85)	P(1)	–(–5)	W	–(5–10)	–(–5)	–(–5)
52	रैंवाड़ा	474.00	738(134)	P(1), M(1)	–(–5)	W	PO	–(–5)	–(–5)
53	जेवतारा	527.00	586(92)	P(1)	–(5–10)	W	–(5–10)	–(5–10)	–(5–10)
54	घटेरी	511.00	528(85)	P(1)	–(–5)	W	–(5–10)	–(5–10)	–(5–10)
55	सालीवाड़ा माल	202.00	260(49)	–(–5)	–(–5)	W	–(–5)	–(–5)	–(–5)
56	सालीवाड़ा चक	60.00	22(5)	–(–5)	–(–5)	W	–(–5)	–(–5)	–(–5)
57	सांगवा	362.00	242(51)	P(1)	–(5–10)	W	–(–5)	–(5–10)	–(5–10)
58	गौझी	558.00	797(143)	P(1)	–(5–10)	W	–(5–10)	–(5–10)	–(5–10)
59	धनौरा	150.00	360(74)	P(1)	–(5–10)	W	–(–5)	–(5–10)	–(5–10)
60	अतरिया	409.00	945(184)	P(1)	–(5–10)	W	–(–5)	–(5–10)	–(5–10)

Amenities and Land use

Mandla Tahsil

ग्राम तक पहुंचने का मार्ग	निकटतम नगर एवं उसकी दूरी (कि. मी. में)	बिजली की सुविधा	मुख्य खाद्यान्न	भूमि उपयोग (अर्थात भूमि उपयोग की विभिन्न किस्मों के क्षेत्र हेक्टेयर में निकटतम दशमलव के दो स्थान तक) Land use (i.e. area under different types of Land use in hectares rounded up, to 2 decimal places.)					टिप्पणी धार्मिक ऐतिहासिक अथवा पुरातत्व महत्व के स्थलों सहित	ग्राम का नाम
				वन	साधनों से सिंचित	गैर सिंचित	खेती के लिये उपलब्ध बन्जर (गोचर और चारागाहों सहित)	खेती के लिये अनुपलब्ध		
Approach to village	Nearest town and distance (in kms)	Power supply	Staple food	Forest	Irrigated by source	Unirrigated	Culturable waste(including gauchar and groves)	Area not available for cultivation	Remarks including any place of religious, historical or archaeological interest	Name of Village
11	12	13	14	15	16	17	18	19	20	2
KR	Nainpur(16)	..	Rice, Wheat	..	..	202.00	84.00	64.00	..	Jaltara
KR	Nainpur(14)	..	Rice, Wheat	37.00	..	242.00	84.00	43.00	..	Dobhi
KR	Nainpur(12)	..	Rice, Wheat	41.00	..	123.00	42.00	42.00	..	Jaitpuri
KR	Nainpur(11)	..	Rice, Wheat	..	..	174.00	90.00	49.00	..	Khursipar
KR	Nainpur(11)	..	Rice, Wheat	9.00	..	175.00	47.00	90.00	..	Tumegaon
PR	Nainpur(14)	EA	Rice, Kodo	..	2.00W	328.00	45.00	21.00	..	Tuiyapani
PR	Nainpur(17)	EA	Rice, Wheat	..	20.00W	470.00	41.00	37.00	..	Khirkhiri
PR	Nainpur(13)	EA	Rice, Wheat	..	4.00W	398.00	77.00	64.00	..	Pindrai
KR	Nainpur(15)	EAg	Rice, Wheat	..	3.00W	434.00	71.00	44.00	..	Pondi
KR	Nainpur(12)	..	Wheat Rice,	13.00	..	226.00	26.00	56.00	..	Mohgaon
KR	Nainpur(10)	..	Wheat Rice,	..	1.00	352.00	34.00	26.00	..	Chhatarwada
KR	Nainpur(8)	..	Wheat Rice,	..	..	389.00	64.00	21.00	..	Raiwada
KR	Nainpur(5)	..	Wheat Rice,	57.00	3.00	407.00	23.00	37.00	..	Jeonara
KR	Nainpur(5)	..	Wheat Rice,	103.00	.	312.00	40.00	56.00	..	Ghateri
KR	Nainpur(3)	ED, EAg	Wheat Rice,	7.00	3.00	165.00	14.00	13.00	..	Satiwada Mal.
KR	Nainpur(4)	ED, EAg	Wheat Rice,	..	3.00	33.00	16.00	8.00	..	Saliwada Chak
KR	Nainpur(5)	..	Wheat Rice,	..	..	297.00	37.00	28.00	..	Sangwa
KR	Nainpur(5)	ED	Wheat Rice,	61.00	..	399.00	65.00	33.00	..	Gojnhi
KR	Nainpur(5)	ED	Wheat Rice,	74.00	..	62.00	8.00	6.00	..	Dhanora
KR	Nainpur(5)	ED	Wheat Rice,	56.00	..	278.00	47.00	28.00	..	Atariya

स्थानीय कोड नम्बर	ग्राम का नाम	ग्राम का कुल क्षेत्रफल (हेक्टेयर में)	कुल जनसंख्या एवं परिवारों की संख्या	उपलब्ध जन-सुविधाएं (यदि ग्राम में सुविधाएं उपलब्ध नहीं है तो कालम में (–) डैश लगाया गया है और उसके बाद ही कोष्ठक में ग्राम से जितनी दूरी पर सुविधाएं उपलब्ध है मोटे तौर पर वह दूरी इस प्रकार दर्ज की गई है -5 कि.मी., 5-10 कि.मी. या 10+कि.मी. Amenities available (if not available within the village, a dash (–) is shown in the column and next to it in brackets, the distance in broad ranges viz -5kms, 5-10kms. and 10+kms of the nearest place where the facility is available is given).						
Location code number	Name of Village	Total area of the village (in hectares)	Total population and number of households	शैक्षणिक Educational	चिकित्सा Medical	पीने का पानी Drinking water (Potable)	डाक और तार Post and Telegraph	बाजार/हाट का दिन/ के दिन यदि कोई हो Day or days of the market/ hat, if any	संचार व्यवस्था (बस स्टाप रेलवे-स्टेशन, जल-मार्ग) Communications (Bus-stop, railway station, water way,)
1	2	3	4	5	6	7	8	9	10
61	पायली माल	379.00	113(27)	–(–5)	–(5–10)	W	–(–5)	–(5–10)	–(5–10)
62	पायली जर	674.00	..	..	वीरान	..	..	..	..
63	घतूरा	437.00	648(116)	P(1)	–(10+)	W,N	–(10+)	–(10+)	–(5–10)
64	बोरीपीपरडाही	478.00	508(89)	P(1)	–(10+)	W,N	–(10+)	–(10+)	–(–5)
65	बीजेगांव	341.00	326(58)	P(1)	–(5–10)	W,N	–(–5)	–(5–10)	–(5–10)
66	केरेगांव	160.00	404(75)	–(–5)	–(5–10)	W,N	–(–5)	–(10+)	–(5–10)
67	कोहको	229.00	248(49)	–(–5)	–(5–10)	W,N	–(–5)	–(10+)	–(5–10)
68	पाटादेह	234.00	235(57)	–(–5)	–(5–10)	W,N	–(–5)	–(10+)	–(5–10)
69	चमरवाही	376.00	447(86)	P(1)	–(10+)	W	–(5–10)	–(10+)	–(–5)
70	डुडुम रै.	104.00	81(15)	–(–5)	–(10+)	W	–(5–10)	–(10+)	–(–5)
71	डुडुम मा.	317.00	486(81)	P(1)	–(10+)	W	–(5–10)	–(10+)	–(–5)
72	पौंड़ी	303.00	293(98)	–(–5)	–(10+)	W	–(–5)	–(10+)	–(5–10)
73	चीचगांव	302.00	861(177)	P(1),M(1)	–(10+)	W	PO	–(10+)	–(5–10)
74	चीचगांव चक	71.00	..	..	वीरान	..	..	..	..
75	चीचगांव रै.	155.00	..	..	वीरान	..	..	..	..
76	घटेरी	283.00	388(75)	P(1)	–(10+)	W	–(5–10)	–(5–10)	–(5–10)
77	डीलवारा जर	207.00	..	..	वीरान	..	..	..	..
78	रमपुरी जर	113.00	..	..	वीरान	..	..	..	..
79	डीलवारा मा.	538.00	609(117)	P(1)	–(10+)	W	–(–5)	–(–5)	–(–5)
80	रमपुरी माल	504.00	854(144)	P(1)	–(10+)	W	PO	–(5–10)	BS

गाम तक पहुंचने का मार्ग	निकटतम नगर एवं उसकी दूरी (कि.मी.में)	बिजली की सुविधा	मुख्य खाद्यान्न	भूमि उपयोग (अर्थात भूमि उपयोग की विभिन्न किस्मों के तहत हेक्टेयर में निकटतम दशमलव के दो स्थान तक) Land use (i.e. area under different types of Land use in hectares rounded up, to 2 decimal places.)					टिप्पणी धार्मिक ऐतिहासिक अथवा पुरातत्व महत्व के स्थलों सहित	गाम का नाम
				वन	साधनों से सिंचित	गैर सिंचित	खेती के लिये उपलब्ध बन्जर (गोचर और चारागाहों सहित)	खेती के लिये अनुपलब्ध		
Approach to village	Nearest town and distance (in kms)	Power supply	Staple food	Forest	Irrigated by source	Unirrigated	Culturable waste(including gauchar and groves)	Area not available for cultivation	Remarks including any place of religious, historical or archaeological interest	Name of Village
11	12	13	14	15	16	17	18	19	20	2
KR	Nainpur(5)	..	Rice, Wheat	211.00	..	77.00	73.00	18.00	..	Payli Mal.
..	..	..		..	Uninhabited	..	..	..	..	Payli Jar.
PR	Nainpur(11)	EA	Rice, Wheat	1.00	..	365.00	41.00	30.00	..	Dhatura
KR	Nainpur(14)	..	Rice, Wheat	..	3.00	388.00	64.00	23.00	..	Boripipardahi
KR	Nainpur(9)	..	Rice, Wheat	59.00	..	202.00	63 00	17.00	..	Bijegaon
KR	Nainpur(13)	..	Rice, Wheat	..	..	143.00	7 00	10 00	..	Keregaon
KR	Nainpur(15)	..	Rice, Wheat	52.00	..	144.00	22.00	11.00	..	Kohka
KR	Nainpur(15)	..	Rice, Wheat	..	..	170.00	59.00	5 00	..	Patadeh
KR	Nainpur(15)	..	Rice, Wheat	..	..	334.00	..	42.00	..	Chamarwahi
KR	Nainpur(15)	..	Wheat, Rice	35.00	..	62.00	..	7.00	..	Duddum Ryt.
KR	Nainpur(15)	..	Wheat, Rice	21.00	..	249.00	1.00	46.00	..	Duddum Mal.
KR	Nainpur(15)	..	Wheat, Rice	53.00	..	206.00	..	44.00	..	Pondi
KR	Nainpur(15)	..	Wheat, Rice	5.00	..	274.00	..	23.00	..	Chichgaon
..	..	..	..	..	Uninhabited		..	..	..	Chichgaon Chak
..	..	..	..	..	Uninhabited		..	..	..	Chichgaon Ryt.
KR	Nainpur(19)	..	Wheat, Rice	66.00	..	144.00	28.00	45.00	..	Ghateri
..	..	..	..	..	Uninhabited	.	..	..	..	Deelwara Jar.
..	..	..	..	..	Uninhabited	..	..	..	..	Rampuri Jar.
PR	Nainpur(19)	..	Wheat, Rice	26.00	..	230.00	35 00	247.00	..	Deelwara Mal.
PR	Nainpur(16)	..	Wheat, Rice	5.00	1.00	338.00	17.00	143 00	..	Rampuri Mal.

स्थानीय कोड नम्बर	ग्राम का नाम	ग्राम का कुल क्षेत्रफल (हेक्टेयर में)	कुल जनसंख्या एवं परिवारों की संख्या	उपलब्ध जन-सुविधाएं (यदि ग्राम में सुविधाएं उपलब्ध नहीं है तो कालम में (–) चैन लगाया गया है और उसके बाद ही कोष्ठक में ग्राम से जितनी दूरी पर सुविधाएं उपलब्ध है मोटे तौर पर वह दूरी इस प्रकार दर्ज की गई है -5 कि.मी., 5-10 कि.मी. या 10+कि.मी. Amenities available (if not available within the village, a dash (–) is shown in the column and next to it in brackets, the distance in broad ranges viz -5kms, 5-10kms and 10+kms of the nearest place where the facility is available is given).						
				शैक्षणिक	चिकित्सा	पीने का पानी	डाक और तार	बाजार/हाट का दिन/ के दिन यदि कोई हो	संचार व्यवस्था (बस स्टाप रेलवे-स्टेशन, जल-मार्ग)
Location code number	Name of Village	Total area of the village (in hectares)	Total population and number of households	Educational	Medical	Drinking water (Potable)	Post and Telegraph	Day or days of the market/ hat, if any	Communications (Bus-stop, railway station, water way,)
1	2	3	4	5	6	7	8	9	10
81	भानीवाड़ा मा.	251.00	376(76)	P(1)	–(10+)	W	–(–5)	–(5–10)	–(5–10)
82	भालीवाड़ा जर.	281.00	339(60)	–(–5)	–(10+)	W	–(–5)	–(–5)	–(–5)
83	बोरी	537.00	472(79)	P(1)	–(10+)	W	–(5–10)	–(10+)	–(5–10)
84	जामगांव माल	891.00	1,346(238)	P(1),M(1)	–(5–10)	W	PO	–(5–10)	BS,RS
85	ईश्वरपुर	728.00	646(110)	P(1)	–(10+)	W	–(–5)	–(10+)	BS
86	जामगांव जर	332 00	22(3)	–(–5)	–(10+)	W	–(–5)	–(10+)	–(–5)
87	देल्हा	1,014 00	789(136)	P(1)	–(5–10)	W	–(5–10)	–(5–10)	–(5–10)
88	समनापुर	386.00	364(68)	P(1)	–(–5)	W	–(–5)	–(–5)	–(–5)
89	अलीपुर	452.00	597(98)	P(1)	–(–5)	W	–(–5)	–(–5)	–(–5)
90	मक्के	580.00	1,127(192)	P(1)	–(5–10)	W	–(5–10)	–(5–10)	–(5–10)
91	निवारी	713.00	1,150(198)	P(1),M(1)	–(–5)	W	–(–5)	–(–5)	–(–5)
92	गोकलथापा	529.00	676(129)	P(1)	–(–5)	W	–(–5)	–(–5)	–(–5)
93	झिलावानी	325.00	184(29)	P(1)	–(–5)	W	–(–5)	–(–5)	–(–5)
94	मोहगांव	336.00	275(51)	P(1)	–(–5)	W	–(–5)	–(–5)	–(–5)
95	हीरापुर	653.00	954(166)	P(1)	–(–5)	W	–(–5)	–(–5)	–(–5)
96	मनियां	320.00	320(49)	–(–5)	–(5–10)	W	–(5–10)	–(5–10)	–(5–10)
97	बल्लम डुंगरिया	396.00	355(62)	P(1)	–(5–10)	W	–(5–10)	–(5–10)	–(5–10)
98	अन्डिया	360.00	310(59)	–(–5)	–(5–10)	W	–(5–10)	–(5–10)	–(5–10)
99	ओहानी	396.00	254(47)	P(1)	–(5–10)	W	–(5–10)	–(5–10)	–(5–10)
100	लखमा डुंगरिया	485.00	256(53)	–(–5)	–(5–10)	W	–(5–10)	–(5–10)	–(5–10)

Amenities and Land use — Mandla Tahsil

गाम तक पहुंचने का मार्ग	निकटतम नगर एवं उसकी दूरी (कि. मी. में)	बिजली की सुविधा	मुख्य खाद्यान्न	भूमि उपयोग (अर्थात भूमि उपयोग की विभिन्न किस्मों के क्षेत्र हेक्टेयर में निकटतम दशमलव के दो स्थान तक) Land use (i.e. area under different types of Land use in hectares rounded up, to 2 decimal places.)					टिप्पणी धार्मिक ऐतिहासिक अथवा पुरातत्व महत्व के स्थलों सहित	गाम का नाम
				वन	साधनों से सिंचित	गैर सिंचित	खेती के लिये उपलब्ध बन्जर (गोचर और चारागाहों सहित)	खेती के लिये अनुपलब्ध		
Approach to village	Nearest town and distance (in kms)	Power supply	Staple food	Forest	Irrigated by source	Unirrigated	Culturable waste(including gauchar and groves)	Area not available for cultivation	Remarks including any place of religious, historical or archaeological interest	Name of Village
11	12	13	14	15	16	17	18	19	20	2
KR	Nainpur (17)	..	Wheat, Rice	3.00	..	137.00	20.00	91.00	..	Bhaliwada Mal.
KR	Nainpur (17)	..	Wheat, Rice	159.00	..	77.00	11.00	34.00	..	Bhaliwada Jar
KR	Nainpur (15)	..	Wheat, Rice	67 00	6:00	319.00	102.00	43.00	..	Bori
PR	Nainpur (10)	EA	Wheat, Rice	42.00	15.00	655.00	107.00	72.00	..	Jamgaon Mal.
PR	Nainpur (13)	..	Wheat, Rice	131.00	7.00	415.00	144.00	31.00	..	Ishwarpur
KR	Nainpur (11)	..	Wheat, Rice	202.00	..	42.00	12.00	76.00	..	Jamgaon Jar
KR	Nainpur (5)	ED	Wheat, Rice	75.00	3.00	529.00	127.00	280.00	..	Delha
PR	Nainpur (2)	ED	Wheat, Rice	..	..	322.00	9.00	55.00	..	Samnapur
PR	Nainpur (4)	ED	Wheat, Rice	..	..	412.00	31.00	9.00	..	Alipur
KR	Nainpur (5)	..	Wheat, Rice	30.00	43.00	428.00	54.00	25.00	..	Makke
PR	Nainpur (2)	..	Wheat, Rice	..	18.00	569.00	85.00	41.00	..	Niwari
PR	Nainpur (2)	EA	Wheat, Rice	55.00	35.00	377.00	29.00	33.00	..	Gokalthana
PR	Nainpur (2)	..	Wheat, Rice	20.00	..	242.00	42.00	21.00	..	Jhilwani
KR	Nainpur (3)	..	Wheat, Rice	32.00	..	244.00	43.00	17.00	..	Mohgaon
PR	Nainpur (2)	EA	Wheat, Rice	..	10.00	541.00	63.00	39.00	..	Hirapur
KR	Nainpur (7)	..	Wheat, Rice	6.00	1.00	284.00	10.00	19.00	..	Maniya
KR	Nainpur (7)	..	Wheat, Rice	..	2.00	324.00	33.00	37.00	..	Vallari Dungariya
KR	Nainpur (7)	..	Wheat, Rice	..	..	299.00	18.00	43.00	..	Andiya
KR	Nainpur (8)	..	Wheat, Rice	19.00	1.00	266.00	61.00	49.00	..	Ohani
KR	Nainpur (8)	..	Wheat, Rice	93.00	..	327.00	42.00	23.00	..	Lakhma Dungariya

स्थानीय कोड नम्बर	ग्राम का नाम	ग्राम का कुल क्षेत्रफल (हेक्टेयर में)	कुल जनसंख्या एवं परिवारों की संख्या	उपलब्ध जन-सुविधाएं (यदि ग्राम में सुविधाएं उपलब्ध नहीं है तो कालम में (–) डैश लगाया गया है और उसके बाद ही कोष्ठक में ग्राम से जितनी दूरी पर सुविधाएं उपलब्ध है मोटे तौर पर वह दूरी इस प्रकार दर्शाई गई है –5 कि.मी., 5-10 कि.मी. या 10+कि.मी. Amenities available (if not available within the village, a dash (–) is shown in the column and next to it in brackets, the distance in broad ranges viz -5kms, 5-10kms and 10+kms of the nearest place where the facility is available is given).						
Location code number	Name of Village	Total area of the village (in hectares)	Total population and number of households	शैक्षणिक Educational	चिकित्सा Medical	पीने का पानी Drinking water (Potable)	डाक और तार Post and Telegraph	बाजार/हाट का दिन/के दिन यदि कोई हो Day or days of the market/hat, if any	संचार व्यवस्था (बस स्टाप रेलवे-स्टेशन, जल-मार्ग) Communications (Bus-stop, railway station, water-way.)
1	2	3	4	5	6	7	8	9	10
101	बन्धा	441.00	499(79)	P(1)	–(–5)	W	–(–5)	–(10+)	–(10+)
102	गोरा छापर	1,824.00	1,683(302)	P(1),M(1)	PHS(1)	W	PO	–(5–10)	–(5–10)
103	दोनी	300.00	427(76)	P(1)	–(10+)	W	–(–5)	–(10+)	–(10+)
104	खापा रै.	160.00	245(41)	–(–5)	–(10+)	W	–(–5)	–(–5)	–(10+)
105	सरी पिपरिया	869.00	903(159)	P(1)	–(10+)	W	–(5–10)	Thursday	–(10+)
106	सगोनिया	523.00	548(92)	P(1)	–(10+)	W	–(–5)	–(10+)	–(10+)
107	खुरसीपार	742.00	522(86)	P(1)	–(5–10)	W	–(5–10)	–(5–10)	–(5–10)
108	देवरी	370.00	325(46)	P(1)	–(5–10)	W	–(5–10)	–(5–10)	–(5–10)
109	बंजारा टोला	337.00	330(47)	P(1)	–(5–10)	W	–(5–10)	–(5–10)	–(5–10)
110	डुंगरिया	347.00	364(58)	P(1)	–(–5)	W	–(–5)	–(–5)	–(–5)
111	डोभी	283.00	284(45)	–(–5)	–(–5)	W	–(–5)	–(–5)	–(–5)
112	खोहरी	692.00	516(89)	P(1)	–(–5)	W	–(–5)	–(–5)	–(–5)
113	सालीवाड़ा माल	357.00	653(118)	P(1).M(1), PUC(1)	PHS(1)	W,N	–(–5)	–(–5)	–(–5)
114	सालीवाड़ा चक	51.00	12(3)	–(–5)	–(–5)	W	–(–5)	–(–5)	–(–5)
115	डिठौरी	343.00	640(119)	P(1),M(2)	D(1), SMP(1)	W,HP	PO	Monday	BS
116	डूंडा	377.00	431(70)	P(1)	–(–5)	W	–(–5)	–(–5)	–(–5)
117	ऊमरडीह	271.00	232(35)	–(–5)	–(–5)	W	–(–5)	–(–5)	–(–5)
118	झिरिया	446.00	556(96)	P(1),M(1), O(1)	CHW(1)	W	–(–5)	–(–5)	–(–5)
119	सूमेवाड़ा	552.00	643(112)	P(1)	–(–5)	W	–(–5)	–(–5)	–(–5)
120	धमनगाँव	332.00	365(65)	P(1)	–(–5)	W	–(–5)	–(–5)	–(–5)

Amenities and Land use — Mandla Tahsil

गाम तक पहुंचने का मार्ग	निकटतम शहर एवं उसकी दूरी (कि. मी. में)	बिजली की सुविधा	मुख्य खाद्यान्न	भूमि उपयोग (अर्थात भूमि उपयोग की विभिन्न किस्मों के क्षेत्र हेक्टेयर में निकटतम दशमलव के दो स्थान तक) Land use (i.e. area under different types of Land use in hectares rounded up. to 2 decimal places.)					टिप्पणी धार्मिक ऐतिहासिक अथवा पुरातत्व महत्व के स्थलों सहित	गाम का नाम
				वन	साधनों से सिंचित	गैर सिंचित	खेती के लिये उपलब्ध बन्जर (गोचर और चारागाहों सहित)	खेती के लिये अनुपलब्ध		
Approach to village	Nearest town and distance (in kms)	Power supply	Staple food	Forest	Irrigated by source	Unirrigated	Culturable waste(including gauchar and groves)	Area not available for cultivation	Remarks including any place of religious, historical or archaeological interest	Name of Village
11	12	13	14	15	16	17	18	19	20	2
KR	Nainpur(13)	..	Wheat, Rice	37.00	..	361.00	28.00	15.00	..	Bandha
KR	Nainpur(10)	..	Wheat, Rice	42.00	5.00	1,269.00	170.00	338.00	..	Gaura Chhapar
KR	Nainpur(13)	..	Wheat, Rice	65.00	..	214.00	13.00	8.00	..	Doni
KR	Nainpur(15)	..	Wheat, Rice	10.00	..	144.00	1.00	5.00	..	Khapa Ryt.
KR	Nainpur(13)	..	Wheat, Rice	93.00	..	683.00	47.00	46.00	..	Sarra Piparia
KR	Nainpur(13)	..	Wheat, Rice	21.00	..	461.00	19.00	22.00	..	Sagonia
KR	Nainpur(15)	..	Wheat, Rice	..	..	292.00	195.00	255.00	..	Khursipar
KR	Nainpur(15)	..	Wheat, Rice	18.00	..	204.00	91.00	57.00	..	Deori
KR	Nainpur(15)	..	Wheat, Rice	2.00	..	189.00	124.00	22.00	..	Banjara Tola
KR	Nainpur(15)	..	Wheat, Rice	..	1.00	233.00	66.00	47.00	..	Dungaria
KR	Nainpur(15)	..	Wheat, Rice	..	..	180.00	39.00	64.00	..	Dobhi
KR	Nainpur(15)	..	Wheat, Rice	75.00	..	265.00	162.00	190.00	..	Khohri
KR	Nainpur(14)	..	Wheat, Rice	..	4.00	223.00	85.00	45.00	..	Saliwada Mal.
KR	Nainpur(14)	..	Wheat, Rice	..	..	22.00	18.00	11.00	..	Saliwada Chak
KR	Nainpur(15)	..	Wheat, Rice	..	2.00W	259.00	27.00	55.00	M(1)	Dithori
KR	Mandla(18)	..	Wheat, Kodo	47.00	..	226.00	52.00	52.00	..	Dunda
KR	Nanipur(18)	..	Wheat, Kodo	..	..	145.00	44.00	82.00	..	Umardih
KR	Mandla(15)	..	Wheat, Kodo	8.00	..	301.00	69.00	68.00	..	Jhiria
KR	Nainpur(14)	..	Wheat, Kodo	14.00	..	250.00	204.00	84.00	..	Soobhewada
KR	Nainpur(15)	..	Wheat, Kodo	11.00	..	151.00	134.00	36.00	..	Dhamangaon

स्थानीय कोड नम्बर	ग्राम का नाम	ग्राम का कुल क्षेत्रफल (हेक्टेयर में)	कुल जनसंख्या एवं परिवारों की संख्या	उपलब्ध जन-सुविधाएं (यदि ग्राम में सुविधाएं उपलब्ध नहीं है तो कालम में (–) डैश लगाया गया है और उसके बाद ही कोष्ठक में ग्राम से जितनी दूरी पर सुविधाएं उपलब्ध है मोटे तौर पर वह दूरी इस प्रकार दर्ज की गई है -5 कि.मी., 5-10 कि.मी. एवं 10+कि.मी. Amenities available(if not available within the village, a dash (–) is shown in the column and next to it in brackets, the distance in broad ranges viz -5kms,5-10kms, and 10+kms of the nearest place where the facility is available is given).						
				शैक्षणिक	चिकित्सा	पीने का पानी	डाक और तार	बाजार/हाट का दिन/ के दिन यदि कोई हो	संचार व्यवस्था (बस स्टाप रेलवे-स्टेशन, जल-मार्ग)
Location code number	Name of Village	Total area of the village (in hectares)	Total population and number of households	Educational	Medical	Drinking water (Potable)	Post and Telegraph	Day or days of the market/ hat, if any	Communications(Bus-stop, railway station, water way,)
1	2	3	4	5	6	7	8	9	10
121	मलधा	758.00	623(114)	P(1)	–(–5)	W	–(–5)	–(–5)	–(–5)
122	आमाखोह	623.00	190(34)	–(–5)	–(5–10)	W	–(5–10)	–(5–10)	–(5–10)
123	मोहगाँव	366.00	263(49)	P(1)	–(–5)	W	–(–5)	–(–5)	–(–5)
124	पाला सुन्दर	1,097.00	1,029(183)	P(1),M(1)	MH(1)	W,HP	PO	Sunday	BS
125	डुंगरिया	526.00	384(68)	P(1)	–(5–10)	W	–(–5)	–(5–10)	–(–5)
126	रमगढ़ी	385.00	593(106)	P(1)	–(5–10)	W	–(–5)	–(–5)	–(–5)
127	खिरमारू	258.00	296(54)	P(1)	–(5–10)	W	–(–5)	–(–5)	–(–5)
128	सकवाह कलां	480.00	1,019(194)	P(1)	CHW(1)	W	–(–5)	–(–5)	–(–5)
129	जीदेपुर	1,140.00	1,817(301)	P(1)	CHW(1)	W	–(–5)	–(–5)	–(–5)
130	मर्री	303.00	1,463(266)	P(2) M(1)	–(–5)	W	–(–5)	–(–5)	–(–5)
131	कजरवाड़ा	677.00	512(105)	P(1)	–(–5)	W	–(–5)	–(–5)	–(–5)
132	सिमरिया	350.00	543(96)	P(1)	–(5–10)	W	–(5–10)	–(5–10)	–(5–10)
133	भोंगाढार	263.00	439(80)	P(1)	–(5–10)	W	–(5–10)	–(5–10)	–(5–10)
134	चिरईडोंगरी जर	428.00	129(28)	–(–5)	–(–5)	W	–(–5)	–(–5)	–(–5)
135	अमझर चक	93.00	7(1)	–(–5)	–(–5)	W	–(–5)	–(–5)	–(–5)
136	अमझर मा.	344.00	450(101)	P(1)	–(–5)	W	–(–5)	–(–5)	–(–5)
137	चिरईडोंगरी माल	296.00	1,324(274)	P(1),M(1),O(1)	PHC(1)	W,HP	PO,Phone	Wednesday	BS,RS
138	धनपुरी रै.	529.00	813(147)	P(2)	CHW(1)	W	–(–5)	–(–5)	–(–5)
139	पीपरदोन	120.00	254(45)	P(1)	CHW(1)	W	–(–5)	–(–5)	–(–5)
140	मानेगाँव मा.	484.00	834(171)	P(1)	CHW(1)	W	–(–5)	–(–5)	–(–5)

Amenities and Land use

Mandla Tahsil

गाव तक पहुंचने का मार्ग	निकटतम नगर एवं उसकी दूरी (कि. मी. में)	बिजली की सुविधा	मुख्य खाद्यान्न	भूमि उपयोग (अर्थात भूमि उपयोग की विभिन्न किस्मों के क्षेत्र हेक्टेयर में निकटतम दशमलव के दो स्थान तक) Land use (i.e area under different types of Land use in hectares rounded up. to 2 decimal places.)					किसी धार्मिक ऐतिहासिक अथवा पुरातत्व महत्व के स्थलों सहित	गाम का नाम
				वन	साधनों से सिंचित	गैर सिंचित	खेती के लिये उपलब्ध बन्जर (गोचर और चारागाहों सहित)	खेती के लिये अनुपलब्ध		
Approach to village	Nearest town and distance (in kms)	Power supply	Staple food	Forest	Irrigated by source	Unirrigated	Culturable waste(including gauchar and groves)	Area not available for cultivation	Remarks including any place of religious, historical or archaeological interest	Name of Village
11	12	13	14	15	16	17	18	19	20	2
KR	Nainpur(19)	..	Wheat, Kodo	63.00	..	273.00	218.00	204.00	..	Maldha
KR	Mandla(20)	..	Wheat, Kodo	116.00	..	32.00	35.00	440.00	..	Amakhoh
FP	Nainpur(20)	..	Rice, Kodo	13.00	..	147.00	133.00	73.00	..	Mohgaon
KR	Nainpur(22)	..	Rice, Kodo	184.00	3.00W	579.00	194.00	137.00	..	Pala Sundar
KR	Nainpur(24)	..	Rice, Kodo	4.00	..	192.00	70.00	260.00	..	Dungaria
KR	Nainpur(18)	..	Rice, Kodo	13.00	33.00W	257.00	29.00	53.00	..	Ramgarhi
KR	Nainpur(21)	..	Rice, Kodo	15.00	1.00W	153.00	54.00	35.00	..	Khirsaroo
FP	Mandla(22)	EA	Wheat, Rice	7.00	142.00GC	140.00	9.00	140.00	..	Sakwah Kalan
FP	Mandla(24)	EA	Wheat, Rice	109.00	203.00C	339.00	32.00	457.00	..	Jaidepur
FP	Mandla(22)	EA	Wheat, Rice	..	270.00C	2.00	8.00	23.00	..	Sarri
PR	Mandla(23)	..	Wheat, Rice	75.00	107.00C	154.00	181.00	160.00	..	Kajarwada
PR	Mandla(24)	..	Wheat, Rice	28.00	..	183.00	77.00	62 00	..	Simaria
PR	Mandla(24)	..	Wheat, Rice	2.00	1.00W	138.00	28.00	94.00	..	Bhogadwar
KR	Nainpur(19)	..	Wheat, Rice	289.00	..	76.00	20.00	43.00	..	Chiraidongri Jar.
PR	Nainpur(23)	..	Wheat, Rice	9.00	..	51.00	25.00	8.00	..	Amjhar Chak.
PR	Nainpur(22)	..	Wheat, Rice	23.00	..	173.00	72.00	76.00	..	Amjhar Mal.
PR	Nainpur(19)	EA	Wheat, Rice	..	1.00W	204.00	33.00	58.00	N(2),T(1)	ChiraiDongri Mal.
FP	Nainpur(22)	..	Wheat, Rice	64.00	..	226.00	209.00	30.00	..	Dhanpuri Ryt.
PR	Nainpur(21)	..	Rice, Kodo	6.00	.	88.00	5.00	21.00	..	Pipardon
KR	Nainpur(22)	..	Rice, Kodo	98.00	..	291.00	44.00	51.00	..	Monegaon Mal.

स्थानीय कोड नम्बर	ग्राम का नाम	ग्राम का कुल क्षेत्रफल (हेक्टेयर में)	कुल जनसंख्या एवं परिवारों की संख्या	उपलब्ध जन-सुविधाएं (यदि ग्राम में सुविधाएं उपलब्ध नहीं है तो कालम में (–) डैश लगाया गया है और उसके बाद ही कोष्ठक में ग्राम से जितनी दूरी पर सुविधाएं उपलब्ध है मोटे तौर पर वह दूरी इस प्रकार दर्ज की गई है -5 कि.मी., 5-10 कि.मी. या 10+कि.मी. Amenities available (if not available within the village, a dash (–) is shown in the column and next to it in brackets, the distance in broad ranges viz -5kms, 5-10kms. and 10+kms of the nearest place where the facility is available is given).						
Location code number	Name of Village	Total area of the village (in hectares)	Total population and number of households	शैक्षणिक Educational	चिकित्सा Medical	पीने का पानी Drinking water (Potable)	डाक और तार Post and Telegraph	बाजार/हाट का दिन/के दिन यदि कोई हो Day or days of the market/hat, if any	संचार व्यवस्था (बस स्टाप रेलवे-स्टेशन, जल-मार्ग) Communications (Bus-stop, railway station, water way,)
1	2	3	4	5	6	7	8	9	10
141	पोंड़ीवारा	198.00	434(82)	P(1)	CHW(1)	W	–(5–10)	–(5–10)	–(5–10)
142	मानेगाँव जर	303.00	.	..	बीरान	..	.	..	..
143	चंदिया माल	108.00	70(13)	–(–5)	–(10+)	W	–(–5)	–(–5)	–(–5)
144	घनपुरी मा.	426.00	961(176)	P(1)	CHW(1)	W	–(–5)	–(–5)	–(–5)
145	टौहर	122.00	188(34)	–(–5)	CHW(1)	W,N	–(–5)	–(–5)	–(–5)
146	इन्द्री	649.00	1,225(224)	P(1),M(1),O(1)	CHW(1)	W	PO	–(–5)	BS
147	चंदिया जर	323.00	729(151)	(P1)	CHW(1)	W,N	–(–5)	–(–5)	–(–5)
148	तिलई	523.00	1,269(237)	P(1)	D(1)	W	–(5–10)	–(5–10)	–(–5)
149	भड़िया	717.00	1,020(199)	P(1)	–(5–10)	W	–(5–10)	–(5–10)	–(5–10)
150	सुरखी	599.00	637(122)	P(1)	–(5–10)	W	–(5–10)	–(5–10)	–(–5)
151	सारा रै.	463.00	467(91)	P(1)	–(5–10)	W,HP	–(5–10)	–(5–10)	–(5–10)
152	कटंगी उर्फ सिमरहा	163.00	291(56)	P(1)	–(10+)	W	–(10+)	–(10+)	–(5–10)
153	घनौरा	321.00	385(71)	P(1)	–(10+)	W	–(10+)	–(10+)	–(10+)
154	कामता चक	225.00	200(38)	–(–5)	–(10+)	W	–(10+)	–(10+)	–(10+)
155	कामता मा.	202.00	486(100)	P(1)	–(10+)	W	–(10+)	–(10+)	–(10+)
156	सिलवानी	233.00	255(50)	–(–5)	–(10+)	W	–(10+)	–(10+)	–(10+)
157	टाटरी रै.	143.00	115(27)	–(–5)	–(5–10)	W	–(–5)	–(–5)	–(–5)
158	बारगी	629.00	729(155)	P(1)	–(10+)	W,R	–(–5)	–(–5)	–(–5)
159	टाटरी माल	340.00	613(140)	P(2),M(2)	MH(1)	W	PO	Tuesday	BS
160	भरभेली	144.00	340(70)	P(1)	–(5–10)	W	–(5–10)	–(5–10)	–(5–10)

गाम तक पहुंचने का मार्ग	निकटतम नगर एवं उसकी दूरी (कि. मी. में)	बिजली की सुविधा	मुख्य खाद्यान्न	भूमि उपयोग (अर्थात भूमि उपयोग की विभिन्न किस्मों के क्षेत्र हेक्टेयर में निकटतम दशमलव के दो स्थान तक) Land use (i.e. area under different types of Land use in hectares rounded up. to 2 decimal places.)					टिप्पणी धार्मिक ऐतिहासिक अथवा पुरातत्व महत्व के स्थलों सहित	गाम का नाम
				वन	साधनों से सिंचित	गैर सिंचित	खेती के लिये उपलब्ध बन्जर (गोचर और चारागाहों सहित)	खेती के लिये अनुपलब्ध		
Approach to village	Nearest town and distance (in kms)	Power supply	Staple food	Forest	Irrigated by source	Unirrigated	Culturable waste(including gauchar and groves)	Area not available for cultivation	Remarks including any place of religious, historical or archaeological interest	Name of Village
11	12	13	14	15	16	17	18	19	20	2
KR	Nainpur(24)	..	Rice, Kodo	34.00	..	122.00	21.00	21.00	..	Pondiwara
..	..	..	..	..	..	Uninhabtied	..	..	..	Manegaon Jar.
PR	Nainpur(22)	..	Rice, Kodo	20.00	..	60.00	19.00	9.00	..	Chandia Mal.
PR	Nainpur(27)	..	Rice, Kodo	69.00	..	271.00	49.00	37.00	..	Dhanpuri Mal.
FP	Nainpur(27)	..	Rice, Wheat	33.00	..	66.00	2.00	21.00	..	Baihar
PR	Nainpur(25)	EA	Rice, Wheat	95.00	8.00	349.00	129.00	68.00	M(1)	Indri
FP	Nainpur(25)	..	Wheat, Rice	57.00	..	199.00	32.00	35.00	..	Chandia Jar.
KR	Nainpur(28)	EA	Rice, Wheat	5.00	34.00W	338.00	34.00	112.00	..	Tilai
FP	Nainpur(35)	..	Rice, Wheat	229.00	4.00W	277.00	81.00	126.00	..	Bhadia
FP	Nainpur(30)	..	Rice, Wheat	139.00	1.00W	198.00	10.00	251.00	..	Surkhi
FP	Nainpur(32)	..	Rice, Wheat	117.00	..	208.00	62.00	76.00	..	Sara Ryt.
KR	Nainpur(23)	.	Rice, Wheat	15.00	..	107.00	14.00	27.00	..	Katangi alias Simrha
KR	Nainpur(25)	..	Rice, Wheat	147.00	..	131.00	4.00	39.00	..	Dhanora
KR	Nainpur(27)	..	Rice, Wheat	76.00	..	98.00	7.00	44.00	..	Kamta Chak.
FP	Nainpur(27)	..	Rice	56.00	..	94.00	10.00	42.00	..	Kamta Mal.
KR	Nainpur(25)	.	Rice	107.00	..	92.00	4.00	30.00	..	Silwani
KR	Nainpur(34)	..	Rice	19.00	..	73.00	34.00	17.00	..	Tatri Ryt.
KR	Nainpur(37)	..	Rice	206.00	..	243.00	66.00	114.00	..	Bargi
KR	Nainpur(35)	..	Rice	104.00	..	167.00	22 00	47.00	..	Tatri Mal
KR	Nainpur(40)	..	Rice, Wheat	44.00	..	78.00	7.00	15.00	..	Bharbheli

स्थानीय कोड नम्बर	ग्राम का नाम	ग्राम का कुल क्षेत्रफल (हेक्टेयर में)	कुल जनसंख्या एवं परिवारों की संख्या	उपलब्ध जन-सुविधाएं (यदि ग्राम में सुविधाएं उपलब्ध नहीं है तो कालम में (–) डैश लगाया गया है और उसके बाद ब्रेकेट में ग्राम से जितनी दूरी पर सुविधाएं उपलब्ध है मोटे तौर पर वह दूरी इस प्रकार दर्शाई गई है 5 कि.मी., 5-10 कि.मी. या 10+कि.मी. Amenities available (if not available within the village, a dash (–) is shown in the column and next to it in brackets, the distance in broad ranges viz -5kms, 5-10kms. and 10+kms of the nearest place where the facility is available is given).						
				शैक्षणिक	चिकित्सा	पीने का पानी	डाक और तार	बाजार/हाट का दिन/ के दिन यदि कोई हो	संचार व्यवस्था (बस स्टाप रेलवे-स्टेशन, जल-मार्ग)
Location code number	Name of Village	Total area of the village (in hectares)	Total population and number of households	Educational	Medical	Drinking water (Potable)	Post and Telegraph	Day or days of the market/ hat, if any	Communications (Bus-stop, railway station, water way,)
1	2	3	4	5	6	7	8	9	10
161	खुकमर	398.00	137(27)	–(–5)	–(–5)	W	–(–5)	–(–5)	–(–5)
162	बगासपुर	357.00	142(27)	–(–5)	–(–5)	W	–(–5)	–(–5)	–(–5)
163	पोंड़ी	333.00	318(58)	–(–5)	–(–5)	W	–(–5)	–(–5)	–(–5)
164	राता	461.00	365(85)	P(1),M(1)	MH(1)	W	PO	–(–5)	BS
165	डूंगरिया	491.00	264(48)	P(1)	–(5–10)	W	–(5–10)	–(5–10)	–(5–10)
166	मुरपाटी	582.00	279(48)	P(1)	MH(1)	W	–(5–10)	–(5–10)	–(5–10)
167	झांगुल	579.00	337(62)	P(1)	–(10+)	W	–(10+)	–(10+)	–(10+)
168	उमरिया	262.00	182(38)	P(1)	–(10+)	W	–(10+)	–(10+)	–(10+)
169	उमरिया रै.	142.00	61(12)	–(–5)	–(10+)	W	–(10+)	–(10+)	–(10+)
170	सौंफ रै.	275.00	340(64)	–(–5)	–(5–10)	W	–(10+)	–(5–10)	–(5–10)
171	अरोली रै.	199.00	333(78)	P(1)	–(5–10)	W	–(5–10)	–(5–10)	–(5–10)
172	तिलरी	457.00	266(50)	P(1)	–(5–10)	W	–(5–10)	–(5–10)	–(5–10)
173	कुटवाही	903.00	332(63)	P(1)	–(5–10)	W	–(5–10)	–(5–10)	–(5–10)
174	बोड़ाछपरी	532.00	409(66)	P(1)	–(10+)	W	–(5–10)	–(5–10)	–(10+)
175	सोतिया	342 00	177(29)	–(–5)	–(10+)	W	–(5–10)	–(5–10)	–(10+)
176	मोचा	517.00	504(102)	P(1)	PHC(1)	W	–(5–10)	Wednesday	–(10+)
177	खटिया नारंगी	699.00	523(108)	P(1)	–(10+)	W	–(–5)	–(–5)	–(10+)
178	लमना	131.00	43(9)	–(–5)	–(10+)	W	–(5–10)	–(5–10)	–(10+)
179	पटपरा	296.00	136(23)	–(–5)	–(10+)	W	–(5–10)	–(5–10)	–(10+)
180	करवाही	336.00	240(50)	–(–5)	–(5–10)	W	–(5–10)	–(5–10)	–(01+)

Amenities and Land use — Mandla Tahsil

गाम तक पहुंचने का मार्ग	निकटतम नगर एवं उसकी दूरी (कि. मी. में)	बिजली की सुविधा	मुख्य खाद्यान्न	भूमि उपयोग (अर्थात भूमि उपयोग की विभिन्न किस्मों के क्षेत्र हेक्टेयर में निकटतम दशमलव के दो स्थान तक) Land use (i.e. area under different types of Land use in hectares rounded up, to 2 decimal places.)					टिप्पणी धार्मिक ऐतिहासिक अथवा पुरातत्व महत्व के स्थलों सहित	गाम का नाम
				वन	साधनों से सिंचित	गैर सिंचित	खेती के लिये उपलब्ध बन्जर (गोचर और चारागाहों सहित)	खेती के लिये अनुपलब्ध		
Approach to village	Nearest town and distance (in kms)	Power supply	Staple food	Forest	Irrigated by source	Unirrigated	Culturable waste(including gauchar and groves)	Area not available for cultivation	Remarks including any place of religious, historical or archaeological interest	Name of Village
11	12	13	14	15	16	17	18	19	20	2
FP	Nainpur(37)	..	Rice	148.00	..	77.00	69.00	104.00	..	Khuksar
KR	Nainpur(37)	..	Rice, Kodo	236.00	..	64.00	36.00	21.00	..	Bagaspur
KR	Nainpur(37)	..	Rice, Kodo	130.00	..	124.00	43.00	36.00	..	Pondi
KR	Nainpur(45)	..	Rice	208.00	..	148.00	30.00	75.00	..	Rata
KR	Nainpur(40)	..	Rice, Kodo	268.00	..	108.00	81.00	34.00	..	Dungaria
KR	Nainpur(42)	..	Rice, Kodo	337.00	..	159 00	34.00	52 00	..	Surpati
KR	Nainpur(46)	..	Rice, Wheat	338.00	..	151.00	23.00	67.00	..	Jhagul
KR	Nainpur(49)	..	Rice, Kodo	129.00	..	57.00	26.00	50.00	..	Umaria
KR	Nainpur(49)	..	Rice, Kodo	8.00	..	40.00	31.00	63.00	..	Umaria Ryt.
KR	Mandla(10)	..	Rice, Kodo	65.00	..	139.00	36.00	35.00	..	Sonph Ryt.
KR	Mandla(28)	..	Rice, Kodo	48.00	..	107.00	19 00	25.00	..	Aroli
KR	Mandla(29)	..	Rice, Kodo	217.00	..	97.00	108.00	35.00	..	Tilari
KR	Mandla(28)	..	Rice, Kodo	689.00	..	116.00	39.00	59.00	..	Kutwahi
KR	Mandla(29)	..	Rice, Kodo	235.00	..	180.00	48.00	69.00	..	Boda Chhapri
KR	Mandla(30)	..	Rice, Kodo	155.00	..	71.00	38.00	78.00	..	Sotiya
KR	Mandla(53)	..	Rice, Kodo	212.00	..	99.00	79.00	127.00	..	Mocha
KR	Mandla(30)	..	Rice, Kodo	373.00	..	111.00	82.00	133.00	..	Khatia Narangi
KR	Mandla(32)	..	Rice, Kodo	62.00	..	19.00	12.00	38.00	..	Lamna
KR	Mandla(34)	..	Rice, Kodo	147.00	..	81.00	21.00	47.00	.	Patpara
KR	Mandla(40)	..	Rice, Kodo	164.00	..	64.00	95.00	13.00	..	Karwahi

स्थानीय कोड नम्बर	ग्राम का नाम	ग्राम का कुल क्षेत्रफल (हेक्टेयर में)	कुल जनसंख्या एवं परिवारों की संख्या	उपलब्ध जन-सुविधाएं (यदि ग्राम में सुविधाएं उपलब्ध नहीं है तो कालम में (–) डैश लगाया गया है और उसके बाद ही कोष्ठक में ग्राम से जितनी दूरी पर सुविधाएं उपलब्ध है मोटे तौर पर वह दूरी इस प्रकार दर्ज की गई है -5 कि.मी., 5-10 कि.मी. या 10+कि.मी. Amenities available(if not available within the village, a dash (–) is shown in the column and next to it in brackets, the distance in broad ranges viz -5kms,5-10kms. and 10+kms of the nearest place where the facility is available is given).						
Location code number	Name of Village	Total area of the village (in hectares)	Total population and number of households	शैक्षणिक Educational	चिकित्सा Medical	पीने का पानी Drinking water (Potable)	डाक और तार Post and Telegraph	बाजार/हाट का दिन/ के दिन यदि कोई हो Day or days of the market/ hat, if any	संचार व्यवस्था (बस स्टाप रेलवे-स्टेशन, जल-मार्ग) Communications(Bus-stop, railway station, water way.)
1	2	3	4	5	6	7	8	9	10
181	मानिकपुर रै.	504.00	322(69)	–(–5)	–(5–10)	W	–(5–10)	–(5–10)	–(10+)
182	मानिकपुर मा.	109.00	410(84)	P(1)	–(5–10)	W,TK	–(5–10)	–(5–10)	–(1+0)
183	गुनेगांव	308.00	116(19)	–(–5)	–(5–10)	W	–(5–10)	–(5–10)	–(10+)
184	भतरचूहा	182.00	131(25)	–(–5)	–(5–10)	W	–(5–10)	–(5–10)	–(10+)
185	ऊमरडीह	283.00	129(28)	–(–5)	–(5–10)	N	–(5–10)	–(5–10)	–(10+)
186	छिछारी	290.00	243(40)	–(–5)	–(5–10)	N	–(5–10)	–(5–10)	–(10+)
187	चरगांव	397.00	332(69)	P(1)	–(5–10)	W	–(5–10)	–(5–10)	–(10+)
188	बनिया गांव	206.00	132(31)	–(–5)	–(10+)	N,TK	–(10+)	–(10+)	–(10+)
189	बटवार	384 00	456(76)	P(1)	–(10+)	W	–(10+)	–(10+)	–(10+)
190	बरबसपुर	276.00	562(128)	P(1)	–(–5)	W,R	–(–5)	–(–5)	–(–5)
191	काता मा.	346.00	563(111)	P(1)	–(–5)	TK	–(–5)	–(–5)	–(–5)
192	काता जर	450.00	606(126)	P(1)	–(–5)	W	–(–5)	–(–5)	–(–5)
193	भवरताल	873.00	22(4)	–(–5)	–(5–10)	N	–(5–10)	–(5–10)	–(5–10)
194	मलारा	318 00	215(43)	–(–5)	–(5–10)	W,TK	–(5–10)	–(5–10)	–(5–10)
195	घूतका	539.00	576(102)	P(1),M(1)	CHW(1)	W	–(5–10)	–(5–10)	–(5–10)
196	ककेया	559 00	2,323(396)	P(3),M(1)	PHS(1)	W,TK,R	PO	Monday	–(5–10)
197	आमाडोंगरी	295.90	492(89)	P(1)	–(–5)	W,TK	–(–5)	–(–5)	–(5–10)
198	बीजेगांव	162.00	393(69)	P(1)	–(–5)	W,TK	–(–5)	–(–5)	–(–5)
199	जमुनिया	43.00	20(6)	–(–5)	–(–5)	W	–(–5)	–(–5)	–(–5)
200	तारा	298 00	791(156)	P(1)	CHW(1)	W	–(–5)	–(–5)	–(–5)

Amenities and Land use — Mandla Tahsil

गाम तक पहुंचने का मार्ग	निकटतम नगर एवं उसकी दूरी (कि. मी. में)	बिजली की सुविधा	मुख्य खाद्यान्न	भूमि उपयोग (अर्थात भूमि उपयोग की विभिन्न किस्मों के क्षेत्र हेक्टेयर में निकटतम दशमलव के दो स्थान तक) Land use (i.e. area under different types of Land use in hectares rounded up. to 2 decimal places.)					टिप्पणी धार्मिक ऐतिहासिक अथवा पुरातत्व महत्व के स्थलों सहित	गाम का नाम
				वन	साधनों से सिंचित	गैर सिंचित	खेती के लिये उपलब्ध बन्जर (गोचर और चारागाहों सहित)	खेती के लिये अनुपलब्ध		
Approach to village	Nearest town and distance (in kms)	Power supply	Staple food	Forest	Irrigated by source	Unirrigated	Culturable waste(including gauchar and groves)	Area not available for cultivation	Remarks including any place of religious, historical or archaeological interest	Name of Village
11	12	13	14	15	16	17	18	19	20	2
FP	Mandla(43)	..	Rice, Kodo	109.00	..	139.00	231.00	25.00	..	Manikpur Ryt.
FP	Mandla(41)	..	Rice, Kodo	17.00	..	69.00	13.00	10.00	..	Manikpur Mal.
FP	Mandla(44)	..	Rice, Kodo	171.00	..	71.00	57.00	9.00	..	Gunegaon
FP	Mandla(46)	..	Rice, Kodo	84.00	..	54.00	37.00	7.00	..	Atar chuha
FP	Mandla(42)	..	Rice, Kodo	105.00	..	59.00	109.00	10.00	..	Umardih
KR	Mandla(40)	..	Rice, Kodo	30.00	..	135.00	117.00	8.00	..	Chhichhari
KR	Mandla(41)	..	Rice, Kodo	98.00	..	162.00	125.00	12.00	..	Chargaon
FP	Mandla(49)	..	Rice, Kodo	67.00	..	55.00	81.00	3.00	..	Baniyagaon
FP	Mandla(60)	..	Rice, Kodo	119.00	..	147.00	102.00	16.00	..	Batwar
KR	Mandla(20)	ED, EAg	Wheat, Rice	..	..	168.00	44.00	64.00	..	Barbaspur
FP	Mandla(23)	..	Wheat, Rice	..	..	115.00	131.00	100.00	..	Kata Mal.
FP	Mandla(23)	..	Wheat, Rice	239.00	..	192.00	5.00	14.00	..	Kata Jar.
FP	Mandla(24)	..	Wheat, Rice	581.00	..	28.00	78.00	186.00	..	Bhawartal
FP	Mandla(25)	..	Wheat, Rice	126.00	..	95.00	33.00	64.00	..	Malara
FP	Mandla(26)	..	Wheat, Rice	246.00	..	189.00	27.00	77.00	..	Dhutka
KR	Mandla(17)	EA	Wheat, Rice	102.00	34.00W	258.00	87.00	78.00	M(2)	Kakaiya
FP	Mandla(18)	..	Wheat, Rice	..	4.00W	96.00	8.00	187.00	..	Amedongri
FP	Mandla(19)	..	Wheat, Rice	22.00	1.00W	104.00	17.00	18.00	..	Bijegaon
KR	Mandla(15)	ED, EAg	Wheat, Rice	..	..	30.00	6.00	7.00	..	Jamunia
KR	Mandla(15)	EA	Wheat, Rice	..	39.00R	207.00	5.00	47.00	M(1)	Nara

स्थानीय कोड नम्बर	ग्राम का नाम	ग्राम का कुल क्षेत्रफल (हेक्टेयर में)	कुल जनसंख्या एवं परिवारों की संख्या	उपलब्ध जन-सुविधाएं (यदि ग्राम में सुविधाएं उपलब्ध नहीं है तो कालम में (–) डैश लगाया गया है और उसके बाद ही कोष्ठक में ग्राम से जितनी दूरी पर सुविधाएं उपलब्ध है मोट तौर पर वह दूरी इस प्रकार दर्ज की गई है -5 कि.मी., 5-10 कि.मी. या 10+कि.मी. Amenities available (if not available within the village, a dash (–) is shown in the column and next to it in brackets, the distance in broad ranges viz -5kms, 5-10kms and 10+kms of the nearest place where the facility is available is given).					
Location code number	Name of Village	Total area of the village (in hectares)	Total population and number of households	शैक्षणिक Educational	चिकित्सा Medical	पीने का पानी Drinking water (Potable)	डाक और तार Post and Telegraph	बाजार/हाट का दिन/के दिन यदि कोई हो Day or days of the market/hat, if any	संचार व्यवस्था (बस स्टाप रेलवे-स्टेशन, जल-मार्ग) Communications (Bus-stop, railway station, water way,)
1	2	3	4	5	6	7	8	9	10
201	गंगोरा	177.00	582(96)	P(1)	–(–5)	W	–(–5)	–(–5)	–(–5)
202	करियागांव	379.00	1,194(209)	P(1)	CHW(1)	W	–(–5)	–(–5)	–(–5)
203	दिवारा	290.00	855(156)	P(1),M(1)	D(1)	W	–(–5)	–(–5)	BS
204	बमली	195.00	387(82)	P(1)	SMP(1)	W	–(–5)	–(–5)	–(–5)
205	लफरा	721.00	1,840(342)	P(1),M(1), PUC(1)	MH(1)	W,TK	PO	–(5–10)	–(5–10)
206	घटिया	319.00	424(90)	P(1)	CHW(1)	W,TK	–(–5)	–(–5)	–(5–10)
207	मागा	266.00	599(112)	P(1)	–(–5)	W,TK	–(–5)	–(–5)	–(5–10)
208	देवगांव	349.00	1,047(219)	P(1)	–(5–10)	R,W	–(5–10)	–(5–10)	–(5–10)
209	खारी	294.00	675(125)	P(1)	–(5–10)	W,N	–(5–10)	–(5–10)	–(5–10)
210	सिलगी	1,065.00	1,958(394)	P(2),M(1)	–(–5)	W,T	–(–5)	–(–5)	–(–5)
211	जहरमऊ	367.00	1,296(242)	P(1)	CHC(1)	W,T	PO	–(5–10)	–(–5)
212	मुगदरा	612.00	1,457(317)	P(1),M(1)	D(1)	W,R	–(–5)	–(–5)	–(–5)
213	भटिया टोला	94.00	213(39)	–(–5)	–(–5)	W,R	–(–5)	–(–5)	–(–5)
214	पीपरटोला मा.	131.00	201(40)	–(–5)	–(–5)	W,N	–(–5)	–(–5)	–(–5)
215	पीपरटोला रै.	43.00	..	..	वीरान	..	..	..	..
216	बम्हनी	888.00	6,615(1,263)	P(4),M(3), PUC(2),O(2)	PHC(1), MH(1),D(1), FP(1),SMP(1)	T,W,HP	PTO&Phone	Saturday	RS.BS
217	बखसपुर	94.00	387(83)	P(1)	–(–5)	W	–(–5)	–(–5)	–(–5)
218	सुनेहरा रै.	154.00	197(30)	–(–5)	–(5–10)	W	–(–5)	–(–5)	–(5–10)
219	सुनेहरा मा.	534.00	468(78)	P(1)	–(5–10)	W	–(–5)	–(–5)	–(5–10)
220	ढेकी	451.00	1,257(220)	P(1),M(1)	–(–5)	T	PO	–(–5)	–(–5)

गाम तक पहुंचने का मार्ग	निकटतम नगर एवं उसकी दूरी (कि. मी. में)	बिजली की सुविधा	मुख्य खाद्यान्न	भूमि उपयोग (अर्थात भूमि उपयोग की विभिन्न किस्मों के क्षेत्र हेक्टेयर में निकटतम दशमलव के दो स्थान तक) Land use (i.e area under different types of Land use in hectares rounded up. to 2 decimal places.)					विल्पणी धार्मिक ऐतिहासिक अथवा पुरातत्व महत्व के स्थलों सहित	गाम का नाम
				वन	साधनों से सिंचित	गैर सिंचित	खेती के लिये उपलब्ध बन्जर (गोचर और बाराग्राहों सहित)	खेती के लिये अनुपलब्ध		
Approach to village	Nearest town and distance (in kms)	Power supply	Staple food	Forest	Irrigated by source	Unirrigated	Culturable waste(including gauchar and groves)	Area not available for cultivation	Remarks including any place of religious, historical or archaeological interest	Name of Village
11	12	13	14	15	16	17	18	19	20	2
KR	Mandla (17)	EAg	Wheat, Rice	..	27.00R	122.00	3.00	25.00	..	Gangora
KR	Mandla (18)	EA	Wheat, Rice	..	36.00R	299.00	4.00	40.00	..	Kariyagaon
KR	Mandla (18)	ED	Wheat, Rice	..	31.00R	201.00	16.00	42.00	..	Diwara
KR	Mandla (20)	..	Wheat, Rice	..	4.00R	143.00	19.00	29.00	..	Bagli
KR	Mandla (32)	EA	Wheat, Rice	..	73.00R	398.00	39.00	211.00	T(1)	Lafra
KR	Mandla (33)	..	Wheat, Rice	65.00	1.00W	193 00	18.00	42.00	..	Ghatia
KR	Mandla (35)	ED, EAg	Wheat, Rice	104.00	2.00W	98.00	38 00	24 00	..	Manga
KR	Mandla (9)	EO	Wheat, Jowar	..	1.00W, 3.00O	264.00	21.00	60.00	..	Deogaon
KR	Mandla (26)	EA	Wheat, Jowar	..	1.00W	232.00	12.00	49.00	..	Khari
KR	Mandla (24)	EA	Wheat, Jowar	108 00	2.00W, 1.00R	623.00	69.00	262.00	M(1)	Silgi
PR	Mandla (22)	EA	Wheat, Jowar	..	25.00C, 1.00O	283.00	10.00	48.00	..	Jahar mau
KR	Mandla (22)	EA	Wheat, Jowar	8 00	3.00W 4.00O	343.00	14.00	240.00	M(1)	Mugdara
FP	Mandla (24)	..	Wheat, Jowar	..	..	40 00	13.00	41.00	..	Bhatiya Tola
FP	Mandla (23)	ED, EAg	Wheat, Jowar	5.00	..	95.00	16.00	15.00	..	Pipartola Mal.
..	.. ..		..	..	..	Uninhabited		..	..	Pipartola Ryt.
PR	Mandla (19)	EA	Wheat, Jowar	..	3.00W 9.00O	689.00	39.00	148.00	N(4), M(18), C(2), T(13)	Barihni
KR	Mandla (20)	ED	Wheat, Jowar	..	2.00O	67.00	13.00	12.00	..	Barbaspur
FP	Mandla (28)	..	Wheat, Jowar	10.00	..	77.00	22.00	45.00	..	Sunehara Ryt.
FP	Mandla (26)	..	Wheat, Jowar	18.00	..	172 00	87.00	257.00	..	Sunehara Mal.
KR	Mandla (22)	EA	Wheat, Jowar	41.00	126.00C	199.00	28.00	57.00	..	Dhenko

स्थानीय कोड नम्बर	ग्राम का नाम	ग्राम का कुल क्षेत्रफल (हेक्टेयर में)	कुल जनसंख्या एवं परिवारों की संख्या	उपलब्ध जन-सुविधाएं (यदि ग्राम में सुविधाएं उपलब्ध नहीं है तो कालम में (–) डैश लगाया गया है और उसके बाद ही कोष्ठक में ग्राम से जितनी दूरी पर सुविधाएं उपलब्ध है मोट तौर पर वह दूरी इस प्रकार दर्ज की गई है -5 कि.मी., 5-10 कि.मी. या 10+कि.मी. Amenities available (if not available within the village, a dash (–) is shown in the column and next to it in brackets, the distance in broad ranges viz -5kms, 5-10kms and 10+kms of the nearest place where the facility is available is given).						
				शैक्षणिक	चिकित्सा	पीने का पानी	डाक और तार	बाजार/हाट का दिन/ के दिन यदि कोई हो	संचार व्यवस्था (बस स्टाप रेलवे-स्टेशन, जल-मार्ग)
Location code number	Name of Village	Total area of the village (in hectares)	Total population and number of households	Educational	Medical	Drinking water (Potable)	Post and Telegraph	Day or days of the market/ hat, if any	Communications (Bus-stop, railway station, water way,)
1	2	3	4	5	6	7	8	9	10
221	घौरगांव	261.00	1,116(203)	P(1)	–(5-10)	R,W	-(-5)	Tuesday	-(-5)
222	टिकरवारा	351.00	979(195)	P(1),M(1)	–(–5)	W,R	–(–5)	–(–5)	-(-5)
223	ठरकां	312.00	955(218)	P(1)	–(–5)	R,W	–(–5)	–(–5)	BS
224	प्रेमपुर	344.00	212(43)	P(1)	–(5–10)	W	–(5-10)	–(5–10)	–(–5)
225	भंवरदा	127.00	670(115)	P(1)	–(5-10)	W,R	–(–5)	–(–5)	–(–5)
226	लिमरूआ	539.00	1,651(337)	P(1),M(1)	–(5–10)	W	PO	–(–5)	RS
227	सुमरिया माल	567.00	880(142)	P(1)	-(10+)	W	–(5–10)	–(–5)	–(5–10)
228	बाजा	426.00	451(94)	P(1),M(1)	–(5–10)	W	–(–5)	–(–5)	–(–5))
229	बोरिया	389.00	447(94)	P(1)	–(5–10)	W	–(–5)	–(–5)	-(-5)
230	खारा	588.00	1,532(292)	P(1),M(1)	–(5–10)	W	-(-5)	-(-5)	–(–5)
231	पोंड़ी	234.00	874(145)	P(1)	–(–5)	T,W	–(–5)	–(–5)	–(–5)
232	पेटेगांव	199.00	1,051(174)	P(1)	–(5–10)	T,W	–(5–10)	Wednesday	–(5–10)
233	मलारी च क	119.00	513(71)	P(1)	-(5–10)	N,W	–(5–10)	–(–5)	–(5–10)
234	नादिया	338.00	417(74)	P(1)	–(5–10)	N,W	–(5–10)	Thursday	–(5–10)
235	खापा कलां	228.00	268(52)	–(–5)	–(-5)	W	–(–5)	–(–5)	–(–5)
236	मोहगांव	472.00	632(118)	P(1)	–(-5)	W	–(–5)	–(–5)	-(-5)
237	मानादेई	176.00	561(109)	P(1),M(1)	–(5–10)	W,R	–(5–10)	-(5–10)	-(5–10)
238	घौरानाला	916.00	597(101)	P(1)	–(5-10)	N,W	–(5–10)	–(5–10)	–(5–10)
239	केहरपुर	538.00	1,176(195)	P(1),M(1)	–(5–10)	W	–(5–10)	(-5–10)	–(5-10)
240	बिचुआ	271.00	435(76)	P(1)	–(10+)	W,C	–(10+)	–(10+)	–(10+)

Amenities and Land use

Mandla Tahsil

गाव तक पहुंचने का मार्ग	निकटतम कस्बा एवं उसकी दूरी (कि.मी.में)	बिजली की सुविधा	मुख्य खाद्यान्न	भूमि उपयोग (अर्थात भूमि उपयोग की विभिन्न किस्मों के क्षेत्र हेक्टेयर में निकटतम दशमलव के दो स्थान तक) Land use (i.e. area under different types of Land use in hectares rounded up, to 2 decimal places.)					टिप्पणी धार्मिक ऐतिहासिक अथवा पुरातत्व महत्व के स्थलों सहित	गाम का नाम
				वन	साधनों से सिंचित	गैर सिंचित	खेती के लिये उपलब्ध बन्जर (गोचर और बागानों सहित)	खेती के लिये अनुपलब्ध		
Approach to village	Nearest town and distance (in kms)	Power supply	Staple food	Forest	Irrigated by source	Unirrigated	Culturable waste(including gauchar and groves)	Area not available for cultivation	Remarks including any place of religious, historical or archaeological interest	Name of Village
11	12	13	14	15	16	17	18	19	20	2
KR	Mandla(8)	ED,EAg	Wheat, Jowar	..	12.00R	146.00	67.00	36.00	..	Dhaurgaon
PR	Mandla(9)	ED,EAg	Wheat, Rice	..	16.00R	225.00	53.00	57.00	..	Tikarwara
PR	Mandla(9)	EO	Wheat, Rice	..	12.00R	220.00	35.00	45.00	..	Tharka
PR	Mandla(11)	..	Wheat, Rice	..	1.00O	268.00	16.00	59.00	..	Prempur
KR	Mandla(9)	..	Wheat, Rice	..	22.00O	68.00	6.00	31.00	..	Bhanwarda
PR	Mandla(12)	ED,EO	Wheat. Rice	..	2.00O	401.00	35.00	101.00	..	Limarua
KR	Mandla(18)	..	Wheat, Rice	85.00	2.00W	246.00	167.00	67.00	..	Sumaria Mal.
FP	Mandla(16)	EAg	Wheat, Rice	9.00	2.00W	182.00	70.00	163.00	..	Baja
FP	Mandla(15)	EA	Wheat, Rice	..	10.00C, 1.00W	119.00	46 00	213.00	..	Boria
FP	Mandla(14)	EA	Wheat, Jowar	..	..	339.00	76.00	173.00	..	Gwara
PR	Mandla(4)	EAg,ED	Rice, Wheat	..	2.00W, 5.00O	153 00	18.00	56.00	..	Pondi
PR	Mandla(7)	EAg,ED	Rice, Wheat	..	25.00W, 5.00O	109.00	11.00	49.00	..	Petegaon
KR,	Mandla(9)	EAg	Rice, Wheat	3.00	11.00W, 4.00O	75.00	11.00	15.00	..	Malari Chakra
PR	Mandla(9)	EAg	Rice, Wheat	..	21.00W, 20.00O	231.00	11.00	55.00	..	Nandia
KR	Mandla(3)	..	Rice, Wheat	3.00	..	153.00	42.00	30.00	..	Khapa Kalan
KR	Mandla(3)	..	Rice, Wheat	19.00	..	281 00	88.00	93.00	..	Mohgaon
KR	Mandla(5)	..	Rice, Wheat	18.00	2.00O	89.00	8.00	59.00	..	Manadei
KR	Mandla(10)	..	Rice, Wheat	12.00	1.00W	503.00	45 00	355.00	..	Dhoranala
PR	Mandla(8)	EAg	Rice, Wheat	..	26.00W	402.00	19.00	91.00	..	Keharpur
KR	Mandla(11)	EAg	Rice, Wheat	..	2.00W	196.00	16.00	57 00	..	Bichua

स्थानीय कोड नम्बर	ग्राम का नाम	ग्राम का कुल क्षेत्रफल (हेक्टेयर में)	कुल जनसंख्या एवं परिवारों की संख्या	उपलब्ध जन-सुविधाएं (यदि ग्राम में सुविधाएं उपलब्ध नहीं है तो कालम में (–) डैश लगाया गया है और उसके बाद ब्रेकट में ग्राम से जितनी दूरी पर सुविधाएं उपलब्ध है मोटे तौर पर वह दूरी इस प्रकार दर्ज की गई है -5 कि.मी., 5-10 कि.मी. या 10+कि.मी. Amenities available (if not available within the village, a dash (–) is shown in the column and next to it in brackets, the distance in broad ranges viz -5kms, 5-10kms, and 10+kms of the nearest place where the facility is available is given).						
Location code number	Name of Village	Total area of the village (in hectares)	Total population and number of households	शैक्षणिक Educational	चिकित्सा Medical	पीने का पानी Drinking water (Potable)	डाक और तार Post and Telegraph	बाजार/हाट का दिन/ के दिन यदि कोई हो Day or days of the market/ hat, if any	संचार व्यवस्था (बस स्टाप रेलवे-स्टेशन, जल-मार्ग) Communications (Bus-stop, railway station, water way,)
1	2	3	4	5	6	7	8	9	10
241	कोटा साँगवा	1,412.00	994(188)	P(1)	–(10+)	W,C	-(-5)	-(5–10)	–(10+)
242	मलारा	234.00	374(69)	P(1),M(1)	-(5–10)	W,N	-(5–10)	-(-5)	–(5–10)
243	हुंगरिया	264 00	202(51)	-(-5)	–(10+)	W,N	-(-5)	-(–5)	-(10+)
244	बेंहगा	515.00	813(153)	P(1)	–(10+)	W,N	-(-5)	–(-5)	-(10+)
245	जारगो	531.00	521(102)	P(1)	–(10+)	W,N,HP	-(-5)	–(10+)	-(10+)
246	खुरसोपार	444.00	560(109)	P(1)	–(10+)	W,N,HP	-(-5)	-(10+)	-(10+)
247	जारगा	319.00	247(46)	-(–5)	–(10+)	F	-(-5)	-(10+)	–(10+)
248	मछरिया रै.	266.00	221(42)	P(1)	–(10+)	W,N	–(–5)	-(10+)	-(10+)
249	कुटेली	410.00	401(68)	P(1)	–(10+)	W,F	-(-5)	-(10+)	–(10+)
250	वड़ार	647.00	752(117)	P(2),M(1)	–(10+)	W	–(10+)	-(10+)	–(10+)
251	पौंड़ी	444·00	287(48)	-(-5)	–(10+)	W	–(10+)	-(10+)	–(10+)
252	सनीकुड़ी सिलपुरी	374.00	297(56)	P(1)	–(5–10)	W,N	–(10+)	-(10+)	–(10+)
253	सिलपुरा	260.00	431(83)	P(1)	-(–5)	N,W	–(10+)	–(10+)	–(10+)
254	सुरंग देवरी	534.00	526(105)	P(1)	-(–5)	W,HP	-(10+)	–(10+)	-(10+)
255	कूड़ा देवरी	138.00	338(62)	–(-5)	–(-5)	W,N	-(10+)	–(10+)	–(10+)
256	इमली गोहान	214.00	611(113)	P(1)	O(1)	W,N	-(10+)	-(10+)	-(10+)
257	भरकालखापा रै.	200.00	6(1)	-(–5)	-(–5)	W	-(10+)	-(10+)	-(10+)
258	मड़ई रै.	191.00	7(1)	-(–5)	-(-5)	N	–(5-10)	–(5–10)	-(5–10)
259	खेरी	347.00	332(67)	P(1)	-(-5)	W,N	-(10+)	-(10+)	-(10+)
260	मड़ई ज़र	248.00	321(49)	-(–5)	-(–5)	N	–(5-10)	-(5–10)	-(5-10)

Amenities and Land use

Mandla Tahsil

गांव तक पहुंचने का मार्ग	निकटतम नगर एवं उसकी दूरी (कि. मी. में)	बिजली की सुविधा	मुख्य खाद्यान्न	भूमि उपयोग (अर्थात भूमि उपयोग की विभिन्न किस्मों के लेख हेक्टेयर में निकटतम दशमलव के दो स्थान तक) Land use (i.e area under different types of Land use in hectares rounded up, to 2 decimal places.)					टिप्पणी धार्मिक ऐतिहासिक अथवा पुरातत्व महत्व के स्थलों सहित	गांव का नाम
				वन	साधनों से सिंचित	गैर सिंचित	खेती के लिये उपलब्ध बन्जर (गोचर और बारागाहों सहित)	खेती के लिये अनुपलब्ध		
Approach to village	Nearest town and distance (in kms)	Power supply	Staple food	Forest	Irrigated by source	Unirrigated	Culturable waste(including gauchar and groves)	Area not available for cultivation	Remarks including any place of religious, historical or archaeological interest	Name of Village
11	12	13	14	15	16	17	18	19	20	2
KR	Mandla(15)	..	Rice, Wheat	6.00	1.00W, 1.00O	689.00	184.00	531.00	..	Koto Sangwa
KR	Mandla(9)	ED,EAg,EO	Rice, Wheat	2.00	3.00W, 1.00O	156.00	5.00	67.00	..	Malara
PR	Mandla(11)	EAg	Rice, Kodo	5.00	2.00W	127.00	30.00	100.00	..	Dungaria
PR	Mandla(12)	..	Rice, Kodo	66.00	2.00W, 2.00O	305.00	34.00	106.00	..	Bahnga
PR	Mandla(22)	..	Rice, Kodo	11.00	..	405.00	70.00	45.00	..	Jargi
PR	Mandla(20)	..	Rice, Kodo	3.00	..	375.00	42.00	24.00	..	Khursipar
PR	Mandla(19)	..	Rice, Kodo	18.00	..	195.00	4.00	102.00	..	Jarga
PR	Mandla(17)	..	Rice, Kodo	62.00	..	194.00	1.00	9.00	..	Machharia Ryt.
PR	Mandla(24)	..	Rice, Kodo	15.00	..	324.00	25.00	46.00	..	Kuteli
PR	Mandla(24)	..	Rice, Kodo	..	..	457.00	75.00	115.00	..	Badhar
PR	Mandla(18)	..	Rice, Kodo	12.00	..	128.00	37.00	267.00	..	Pondi
KR	Mandla(15)	..	Rice, Wheat	16.00	..	173.00	26.00	159.00	..	Sankuhi Silpuri
KR	Mandla(14)	..	Rice, Wheat	..	..	188.00	23.00	49.00	..	Silpuri
KR	Mandla(12)	..	Wheat, Rice	54.00	6.00	247.00	25.00	202.00	..	Surangdeori
KR	Mandla(13)	..	Wheat, Rice	..	..	96.00	1.00	41.00	..	Kudadeori
KR	Mandla(12)	..	Wheat, Rice	..	..	182.00	5.00	27.00	..	Imligohan
KR	Mandla(13)	..	Wheat, Rice	1.00	..	128.00	3.00	68.00	..	Bhurkalkhapa Ryt.
KR	Mandla(8)	..	Wheat, Rice	..	..	104.00	45.00	42.00	..	Madai Ryt.
KR	Mandla(12)	..	Wheat, Rice	..	..	187.00	53.00	107.00	..	Khairi
KR	Mandla(6)	..	Wheat, Rice	..	..	159.00	22.00	67.00	..	Madaijar

स्थानीय कोड नम्बर	ग्राम का नाम	ग्राम का कुल क्षेत्रफल (हेक्टेयर में)	कुल जनसंख्या एवं परिवारों की संख्या	उपलब्ध जन-सुविधाएं (यदि ग्राम में सुविधाएं उपलब्ध नहीं है तो कालम में (–) डैश लगाया गया है और उसके बाद ही कोष्ठक में ग्राम से जितनी दूरी पर सुविधाएं उपलब्ध है मोट तौर पर वह दूरी इस प्रकार दर्ज की गई है –5 कि.मी., 5-10 कि.मी. या 10+कि.मी. Amenities available (if not available within the village, a dash (–) is shown in the column and next to it in brackets, the distance in broad ranges viz -5kms, 5-10kms, and 10+kms of the nearest place where the facility is available is given).						
Location code number	Name of Village	Total area of the village (in hectares)	Total population and number of households	शैक्षणिक Educational	चिकित्सा Medical	पीने का पानी Drinking water (Potable)	डाक और तार Post and Telegraph	बाजार/हाट का दिन/ के दिन यदि कोई हो Day or days of the market/ hat, if any	संचार व्यवस्था (बस स्टाप रेलवे-स्टेशन, जल-मार्ग) Communications (Bus-stop, railway station, water way,)
1	2	3	4	5	6	7	8	9	10
261	फूलसागर	360.00	407(93)	P(1), M(1)	–(–5)	W	–(–5)	–(–5)	BS
262	सागर	450.00	967(192)	P(1), M(1)	D(1)	W	PO	–(–5)	–(–5)
263	तिदनी	191.00	468(69)	P(1), M(1)	–(5–10)	W	–(5–10)	–(5–10)	BS
264	बम्होरी	120.00	94(21)	P(1)	–(–5)	W	–(–5)	–(–5)	–(5–10)
265	पड़रिया	313.00	260(56)	P(1)	–(5–10)	W	–(5–10)	–(5–10)	–(–5)
266	सकरी जर	290.00	413(75)	P(1)	–(5–10)	W	–(5–10)	–(5–10)	–(–5)
267	गाजीपुर	196.00	303(62)	P(1)	–(5–10)	W	–(5–10)	–(5–10)	–(–5)
268	साल्हे डन्डा	662.00	533(93)	P(1)	–(–5)	W	–(–5)	–(–5)	–(5–10)
269	पोंडी	126.00	264(46)	–(–5)	–(5–10)	W	–(5–10)	–(5–10)	–(5–10)
270	सूरजपुरा	548.00	370(62)	P(1)	–(–5)	W, N	–(–5)	–(–5)	–(–5)
271	घाघा	458.00	796(152)	P(1), M(1)	O(1)	W, TK	PO	–(–5)	–(–5)
272	जुझारी रै.	14.00	..	..	वीरान	..	..	..	..
273	जुझारी	162.00	354(56)	P(1)	–(–5)	W	–(–5)	–(–5)	–(–5)
274	बबैहा रै.	140.00	316(72)	P(1)	–(–5)	TK	–(–5)	–(–5)	–(–5)
275	ग्वारी	297.00	586(109)	P(1)	–(–5)	W, HP	–(–5)	–(–5)	BS
276	अहमदपुर	451.00	548(97)	P(1)	–(–5)	W	–(–5)	–(–5)	–(–5)
277	ठोंड़ा	267.00	263(38)	–(–5)	–(–5)	W, N	–(–5)	–(–5)	–(5–10)
278	खलवारा	246.00	180(30)	P(1)	–(5–10)	W	–(10+)	–(5–10)	–(5–10)
279	खारी	249.00	347(76)	P(1)	–(10+)	W	–(10+)	–(–5)	BS
280	कोसमडोंगरी	70.00	227(38)	–(–5)	–(–5)	W	–(5–10)	–(–5)	–(–5)

Amenities and Land use — Mandla Tahsil

पहुंच मार्ग	निकटतम नगर एवं उसकी दूरी (कि. मी. में)	बिजली की सुविधा	मुख्य खाद्यान्न	भूमि उपयोग (अर्थात भूमि उपयोग की विभिन्न किस्मों के क्षेत्र हेक्टेयर में निकटतम दशमलव के दो स्थान तक) Land use (i.e. area under different types of Land use in hectares rounded up, to 2 decimal places.)					धार्मिक ऐतिहासिक अथवा पुरातत्व महत्व के स्थलों सहित	ग्राम का नाम
				वन	साधनों से सिंचित	गैर सिंचित	खेती के लिये उपलब्ध बन्जर (गोचर और वाटिकाओं सहित)	खेती के लिये अनुपलब्ध		
Approach to village	Nearest town and distance (in kms)	Power supply	Staple food	Forest	Irrigated by source	Unirrigated	Culturable waste(including gauchar and groves)	Area not available for cultivation	Remarks including any place of religious, historical or archaeological interest	Name of Village
11	12	13	14	15	16	17	18	19	20	2
PR	Mandla(14)	..	Wheat, Rice	49.00	..	236.00	21.00	54.00	..	Phulsagar
PR	Mandla(18)	..	Wheat, Rice	3.00	1.00	325.00	44.00	77.00	..	Sagar
PR	Mandla(9)	..	Wheat, Rice	80.00	..	100.00	..	11.00	..	Tindni
PR	Mandla(16)	..	Wheat, Rice	..	..	46.00	6.00	68.00	..	Bamhori
PR	Mandla(8)	..	Wheat, Rice	24.00	..	217.00	18.00	54 00	..	Padaria
PR	Mandla(10)	..	Wheat, Rice	89.00	7.00	136.00	14.00	44.00	..	Sakari Jar
PR	Mandla(9)	..	Wheat, Rice	30.00	2.00	68.00	84.00	12.00	..	Ganjipur
KR	Mandla(23)	..	Wheat, Rice	10.00	..	259.00	135.00	258.00	..	Salhe Danda
KR	Mandla(24)	..	Wheat, Rice	..	..	36.00	55.00	35.00	..	Pondi
KR	Mandla(22)	..	Wheat, Rice	..	..	181.00	174.00	193.00	..	Surajpura
KR	Mandla(19)	..	Wheat, Rice	52.00	1.00R	256.00	89.00	60.00	..	Ghagha
..	..	..	..	..	..	Uninhabited	..	..	..	Jujhari Ryt.
KR	Mandla(19)	..	Wheat, Rice	14.00	..	119.00	15.00	14.00	..	Jujhari
KR	Mandla(15)	..	Wheat, Rice	20.00	..	72.00	37.00	11.00	..	Babaiha Ryt.
PR	Mandla(10)	..	Wheat, Rice	109.00	..	85.00	66.00	37.00	..	Guwari
KR	Mandla(21)	..	Wheat, Rice	11.00	..	157.00	170.00	113.00	..	Ahmadpur
KR	Mandla(23)	..	Wheat, Rice	1.00	..	86.00	58.00	122.00	..	Thonda
KR	Mandla(28)	..	Wheat, Rice	92.00	..	95.00	42.00	17.00	..	Khalwara
PR	Mandla(32)	..	Wheat, Rice	76.00	..	132.00	34.00	7.00	..	Khari
KR	Mandla(24)	..	Wheat, Rice	..	..	51.00	3.00	16.00	..	Kosamdongri

स्थानीय कोड नम्बर	ग्राम का नाम	ग्राम का कुल क्षेत्रफल (हेक्टेयर में)	कुल जनसंख्या एवं परिवारों की संख्या	उपलब्ध जन-सुविधाएं (यदि ग्राम में सुविधाएं उपलब्ध नहीं है तो कालम में (–) डैश लगाया गया है और उसके बाद हां कोष्ठक में ग्राम से जितनी दूरी पर सुविधाएं उपलब्ध है मोटे तौर पर वह दूरी इस प्रकार दर्ज की गई है -5 कि.मी., 5-10 कि.मी. या 10+कि.मी. Amenities available (if not available within the village, a dash (–) is shown in the column and next to it in brackets, the distance in broad ranges viz -5kms, 5-10kms. and 10+kms of the nearest place where the facility is available is given).						
				शैक्षणिक	चिकित्सा	पीने का पानी	डाक और तार	बाजार/हाट का दिन/ के दिन यदि कोई हो	संचार व्यवस्था (बस स्टाप रेलवे-स्टेशन, जल-मार्ग)
Location code number	Name of Village	Total area of the village (in hectares)	Total population and number of households	Educational	Medical	Drinking water (Potable)	Post and Telegraph	Day or days of the market/ hat, if any	Communications (Bus-stop, railway station, water way,)
1	2	3	4	5	6	7	8	9	10
281	उमरिया	342.00	451(79)	P(1)	–(–5)	W	–(5–10)	–(–5)	–(–5)
282	बकछेरा गोंदी	291.00	338(69)	P(1)	–(–5)	W	–(–5)	–(–5)	–(–5)
283	बकोरी	344.00	944(203)	P(1),M(1)	HC(1)	W,TK, HP	–(–5)	Monday	BS
284	लावर माल	129.00	350(61)	P(1)	–(–5)	W	–(5–10)	–(–5)	–(–5)
285	लावर रै.	68.00	31(4)	–(–5)	–(–5)	W	–(5–10)	–(–5)	–(–5)
286	खुकमर	466.00	433(71)	P(1)	–(–5)	W,HP	–(–5)	–(–5)	–(–5)
287	लुढ़िया	115.00	170(37)	–(–5)	–(–5)	W	–(–5)	–(5–10)	–(5–10)
288	पैंजवारा	295.00	92(17)	–(–5)	–(5–10)	W	–(–5)	–(5–10)	–(5–10)
289	बनियातारा	150.00	327(71)	P(1)	–(5–10)	W	–(–5)	–(10+)	–(10+)
290	जामुनपानी	361.00	125(24)	–(–5)	–(5–10)	N	–(5–10)	–(10+)	–(10+)
291	कन्हार	169.00	340(57)	–(–5)	–(5–10)	W	–(5–10)	–(10+)	–(10+)
292	कटंगी	272.00	516(87)	P(1)	–(5–10)	W	–(–5)	–(10+)	–(10+)
293	ठिकरिया	193.00	623(118)	P(1)	–(5–10)	W	–(–5)	–(5–10)	–(5–10)
294	देवरी	514.00	310(64)	P(1)	–(5–10)	W	–(–5)	–(10+)	–(10+)
295	कठोतिया	365.00	289(53)	–(–5)	–(–5)	W	–(–5)	–(–5)	–(–5)
296	मिरन्दगढ़	177.00	332(7')	P(1)	–(–5)	W	–(5–10)	–(–5)	–(–5)
297	मंडारीताल	131.00	146(31)	–(–5)	–(5–10)	W,TK	–(–5)	–(5–10)	–(5–10)
298	मिमरिया	239.00	256(52)	–(–5)	–(–5)	W	–(–5)	–(–5)	–(–5)
299	मोहनिया पटपरा	832.00	1,201(240)	P(1)	PHC(1)	W,R	PO	–(–5)	–(–5)
300	चरमाँव	235.00	439(77)	P(1)	–(–5)	W	–(–5)	–(5–10)	–(–5)

Amenities and Land use

Mandla Tahsil

ग्राम तक पहुंचने का मार्ग	निकटतम नगर एवं उसकी दूरी (कि. मी. में)	बिजली की सुविधा	मुख्य खाद्यान्न	भूमि उपयोग (अर्थात भूमि उपयोग की विभिन्न किस्मों के क्षेत्र हेक्टेयर में निकटतम दशमलव के दो स्थान तक) Land use (i.e area under different types of Land use in hectares rounded up, to 2 decimal places.)					टिप्पणी धार्मिक ऐतिहासिक अथवा पुरातत्व महत्व के स्थलों सहित	ग्राम का नाम
				वन	साधनों से सिंचित	गैर सिंचित	खेती के लिये उपलब्ध बन्जर (गोचर और चारागाहों सहित)	खेती के लिये अनुपलब्ध		
Approach to village	Nearest town and distance (in kms)	Power supply	Staple food	Forest	Irrigated by source	Unirrigated	Culturable waste(including gauchar and groves)	Area not available for cultivation	Remarks including any place of religious, historical or archaeological interest	Name of Village
11	12	13	14	15	16	17	18	19	20	2
KR	Mandla(23)	..	Wheat, Rice	30.00	..	154.00	33.00	125.00	..	Umaria
KR	Mandla(24)	..	Wheat, Rice	..	..	186.00	30.00	75.00	..	Bakchhera Gondi
PR	Mandla(20)	..	Wheat, Rice	27.00	..	231.00	55.00	31.00	M(1)	Bakori
KR	Mandla(23)	..	Wheat, Rice	8.00	..	97.00	13.00	11.00	..	Lawar Mal.
KR	Mandla(23)	..	Wheat, Rice	3.00	..	56.00	2.00	7.00	..	Lawar Ryt.
KR	Mandla(24)	..	Wheat, Rice	7.00	..	231.00	65.00	163.00	..	Khuksar
KR	Mandla(9)	..	Wheat, Rice	24.00	..	64.00	22.00	5.00	..	Ludhiya
KR	Mandla(10)	..	Wheat, Rice	..	..	118.00	66.00	111.00	..	Paijwara
KR	Mandla(11)	..	Wheat, Rice	15.00	..	113.00	13.00	9.00	..	Baniyarara
KR	Mandla(13)	..	Wheat, Rice	199.00	..	90.00	67.00	5.00	..	Jamunpani
KR	Mandla(11)	..	Wheat, Rice	21.00	..	110.00	11.00	27.00	..	Kanhar
KR	Mandla(11)	..	Wheat, Rice	40.00	..	197.00	25.00	10.00	..	Katangi
KR	Mandla(9)	..	Wheat, Rice	..	..	159.00	24.00	10.00	..	Tikaria
KR	Mandla(20)	..	Wheat, Rice	296.00	..	147.00	61.00	10.00	..	Deori
KR	Mandla(20)	..	Wheat, Rice	185.00	..	160.00	7.00	13.00	..	Kathautia
KR	Mandla(15)	..	Wheat, Rice	27.00	..	124.00	.	26.00	..	Mirandgarh
KR	Mandla(20)	..	Wheat, Rice	11.00	..	80.00	..	40.00	..	Bhandartal
KR	Mandla(15)	..	Wheat, Rice	98.00	..	135.00	..	6.00	..	Simaria
PR	Mandla(15)	..	Wheat, Rice	137.00	12.00R	568.00	10.00	105.00	..	Mohania Patpara
KR	Mandla(14)	..	Wheat, Rice	66.00	..	162.00	..	7.00	..	Chargaon

स्थानीय कोड नम्बर	ग्राम का नाम	ग्राम का कुल क्षेत्रफल (हेक्टेयर में)	कुल जनसंख्या एवं परिवारों की संख्या	उपलब्ध जन-सुविधाएं (यदि ग्राम में सुविधाएं उपलब्ध नहीं है तो कालम में (–) डैश लगाया गया है और उसके बाद ही कोष्ठक में ग्राम से जितनी दूरी पर सुविधाएं उपलब्ध है मोटे तौर पर वह दूरी इस प्रकार दर्ज की गई है -5 कि.मी., 5-10 कि.मी. या 10+कि.मी. Amenities available (if not available within the village, a dash (–) is shown in the column and next to it in brackets, the distance in broad ranges viz -5kms, 5-10kms, and 10+kms of the nearest place where the facility is available is given).						
				शैक्षणिक	चिकित्सा	पीने का पानी	डाक और तार	बाजार/हाट का दिन/ के दिन यदि कोई हो	संचार व्यवस्था (बस स्टाप रेलवे-स्टेशन, जल-मार्ग)
Location code number	Name of Village	Total area of the village (in hectares)	Total population and number of households	Educational	Medical	Drinking water (Potable)	Post and Telegraph	Day or days of the market/ hat, if any	Communications (Bus-stop, railway station, water way,)
1	2	3	4	5	6	7	8	9	10
301	किन्द्री	307.00	616(137)	P(1),M(1)	–(–5)	W,TK	PO	–(–5)	BS
302	मवई जर	682.00	501(83)	P(1)	–(–5)	W	–(–5)	–(–5)	–(–5)
303	बकछेरादोना	537.00	792(153)	P(1)	–(–5)	T	–(–5)	–(–5)	–(–5)
304	धनगांव मा.	190.00	237(46)	–(–5)	–(10+)	W	–(–5)	–(5–10)	–(5–10)
305	धनगांव रै.	109.00	129(21)	–(–5)	–(10+)	W	–(–5)	–(5–10)	–(5–10)
306	सिलपुरी उर्फ छपरी रै.	305.00	257(59)	P(1)	–(10+)	W	–(–5)	–(5–10)	–(5–10)
307	सिमरियामाल	388.00	451(74)	P(1)	–(5–10)	W	–(5–10)	–(5–10)	–(5–10)
308	तिलईपानी	160.00	410(67)	P(1)	–(5–10)	W	–(5–10)	–(5–10)	–(5–10)
309	खमरिया	253.00	304(51)	P(1)	–(5–10)	W	–(5–10)	–(5–10)	–(5–10)
310	पटपरामा.	146.00	160(27)	–(–5)	–(5–10)	N	–(5–10)	–(5–10)	–(5–10)
311	पटपरा रै.	258.00	336(61)	P(1)	–(5–10)	W	–(5–10)	–(5–10)	–(5–10)
312	रामनगर	483.00	2,126(435)	P(2),M(1), PUC(1)	PHC(1)	W	PO	Tuesday	BS
313	खिरहनी	244.00	920(185)	M(1)	–(–5)	W,R	–(–5)	–(–5)	–(–5)
314	विशनपुरा रै.	167.00	239(56)	P(1)	–(–5)	W	–(–5)	–(–5)	–(–5)
315	नकाबल	309 00	873(143)	P(1)	–(–5)	W	–(–5)	–(–5)	–(–5)
316	मुपागी	300.00	74(16)	–(–5)	–(5–10)	W,TK	–(5–10)	–(5–10)	–(5–10)
317	दरियागोंदी	117.00	30(9)	–(–5)	–(–5)	W	–(–5)	–(–5)	–(–5)
318	धुतका	374.00	298(59)	P(1)	–(–5)	W	–(–5)	–(–5)	–(–5)
319	मुगार खेड़ा	342.00	542(122)	P(1)	–(–5)	R	–(–5)	–(–5)	BS
320	मधपुरी	296.00	1,371(285)	P(1),M(1)	D(1)	R,W	PO	Sunday	BS

Amenities and Land use

Mandla Tahsil

गाम तक पहुंचने का मार्ग	निकटतम नगर एवं उसकी दूरी (कि. मी. में)	बिजली की सुविधा	मुख्य खाद्यान्न	भूमि उपयोग (अर्थात भूमि उपयोग की विभिन्न किस्मों के क्षेत्र हेक्टेयर में निकटतम दशमलव के दो स्थान तक) Land use (i.e. area under different types of Land use in hectares rounded up, to 2 decimal places.)					टिप्पणी धार्मिक ऐतिहासिक अथवा पुरातत्व महत्व के स्थलों सहित	गाम का नाम
				वन	साधनों से सिंचित	गैर सिंचित	खेती के लिये उपलब्ध बन्जर (गोचर और चारागाहों सहित)	खेती के लिये अनुपलब्ध		
Approach to village	Nearest town and distance (in kms)	Power supply	Staple food	Forest	Irrigated by source	Unirrigated	Culturable waste(including gauchar and groves)	Area not available for cultivation	Remarks including any place of religious, historical or archaeological interest	Name of Village
11	12	13	14	15	16	17	18	19	20	2
KR	Mandla (12)	..	Wheat, Rice	66.00	28.00GC	177.00	..	36.00	..	Kindri
KR	Mandla (18)	..	Wheat, Rice	241.00	..	178.00	244.00	19.00	..	Mawai Jar
PR	Mandla (18)	..	Wheat, Rice	46.00	2.00R	165.00	275.00	49.00	..	Bakchheradona
KR	Mandla (18)	..	Wheat, Rice	51.00	..	103.00	33.00	3.00	..	Dhangaon Mal.
KR	Mandla (16)	..	Wheat, Rice	16.00	..	63.00	17.00	13.00	..	Dhangaon Ryt.
KR	Mandla (16)	..	Wheat, Rice	73.00	..	96.00	113.00	23.00	..	Silpuri alias chhapri Ryt.
KR	Mandla (4)	..	Wheat, Rice	102.00	..	179.00	101.00	6.00	..	Simaria Mal.
KR	Mandla (9)	..	Wheat, Rice	3.00	..	83.00	65.00	9.00	..	Tilai pani
KR	Mandla (6)	..	Wheat, Rice	48.00	..	135.00	58.00	12.00	..	Khamaria
KR	Mandla (5)	..	Wheat, Rice	25.00	..	39.00	65.00	17.00	..	Patpara Mal.
PR	Mandla (5)	..	Wheat, Rice	43.00	..	55.00	105.00	55.00	..	Patpara Ryt.
PR	Mandla (30)	EA	Wheat, Rice	27.00	41.00W	267.00	18.00	130 00	N(6),M(2) Ramanagar Palace	
KR	Mandla (29)	ED, EAg	Wheat, Rice	17.00	16.00W	167.00	5 00	39.00	..	Khirahani
KR	Mandla (32)	EAg	Wheat, Rice	13.00	7.00W	136 00	4.00	7.00	..	Visanpura Ryt.
KR	Mandla (32)	EAg, ED	Wheat, Rice	..	33 00W	126.00	3.00	147.00	..	Nakawal
KR	Mandla (35)	..	Rice, Kodo	..	..	13 00	2.00	285.00	..	Gupangi
KR	Mandla (33)	..	Rice, Kodo	91.00	..	11.00	2.00	13.00	..	Dariagondi
KR	Mandla (32)	..	Wheat, Rice	1.00	4.00W	80.00	2.00	287.00	..	Dhutka
KR	Mandla (25)	..	Wheat, Rice	156.00	4.00R	138.00	3.00	41.00	..	GurarKheda
PR	Mandla (22)	ED	Wheat, Rice	19.00	1.00R	213 00	21.00	42.00	..	Madhapuri

स्थानीय कोड नम्बर	ग्राम का नाम	ग्राम का कुल क्षेत्रफल (हेक्टेयर में)	कुल जनसंख्या एवं परिवारों की संख्या	उपलब्ध जन-सुविधाएं (यदि ग्राम में सुविधाएं उपलब्ध नहीं है तो कालम में (–) डैश लगाया गया है और उसके बाद ही कोष्ठक में ग्राम से जितनी दूरी पर सुविधाएं उपलब्ध है मोट तौर पर वह दूरी इस प्रकार दर्ज की गई है -5 कि.मी., 5-10 कि.मी. या 10+कि.मी. Amenities available (if not available within the village, a dash (–) is shown in the column and next to it in brackets, the distance in broad ranges viz -5kms, 5-10kms, and 10+kms of the nearest place where the facility is available is given).						
Location code number	Name of Village	Total area of the village (in hectares)	Total population and number of households	शैक्षणिक Educational	चिकित्सा Medical	पीने का पानी Drinking water (Potable)	डाक और तार Post and Telegraph	बाजार/हाट का दिन/के दिन यदि कोई हो Day or days of the market/ hat, if any	संचार व्यवस्था (बस स्टाप रेलवे-स्टेशन, जल-मार्ग) Communications (Bus-stop, railway station, water way,)
1	2	3	4	5	6	7	8	9	10
321	मुँगली	447.00	494(97)	P(1)	–(–5)	W	–(–5)	Tuesday	BS
322	गुड़ा अंजनिया	575 00	574(120)	P(1)	–(–5)	W,TK	–(–5)	Sunday	BS
323	कोसमघाट	449.00	563(125)	P(1)	–(–5)	W,TK	–(–5)	Wednesday	–(–5)
324	गोरीमाटी	355.00	43(8)	–(–5)	–(5–10)	W	–(5–10)	–(5–10)	–(5–10)
325	ब.बसपुर	349.00	641(121)	P(1)	–(5–10)	W	–(5–10)	–(5–10)	–(5–10)
326	आमनाला	611.00	1,275(240)	P(1).O(2)	–(–5)	W	–(–5)	–(–5)	–(–5)
327	जूना मंडला	170.00	341(60)	P(1)	–(5–10)	W	–(5–10)	–(5–10)	–(5–10)
328	देवरीदादर	177.00	299(76)	P(1)	–(5–10)	W	–(5–10)	–(5–10)	–(5–10)
329	खुड़िया	582 00	926(174)	P(1)	–(5–10)	W	–(5–10)	–(5–10)	–(5–10)
330	खेरी	459 00	वाह्य वृद्धि क्षेत्र के रूप में मंडला नगर में सम्मिलित				..	..	..
331	जंतीपुर	403.00	1,544(298)	P(1)	–(–5)	W	–(–5)	–(–5)	–(–5)
332	बिनैका	1,827.00	2 672(494)	P(2),M(1)	–(–5)	W,T	PO	–(–5)	–(5–10)
333	चटुवा मा.	341.00	476(79)	P(1)	–(–5)	W,TK	–(–5)	–(5–10)	–(–5)
334	अचली	180.00	809(162)	P(1),M(1)	–(–5)	W,N	PO	–(5–10)	–(–5)
335	सेमर खापा	218.00	1,100(232)	–(–5)	–(5–10)	W	–(–5)	–(5–10)	–(–5)
336	मोंझी मा.	238.00	785(150)	P(1)	–(5–10)	R,HP	–(–5)	–(5–10)	–(5–10)
337	गोंझी रै.	255.00	6(2)	–(–5)	–(5–10)	R	–(–5)	–(5–10)	–(5–10)
338	कटरा	140.00	830(178)	P(1)	H(1)	W	PO	–(5–10)	–(5–10)
339	देवदरा	212.00	वाह्यवृद्धि क्षेत्र के रूप में मंडला नगर में सम्मिलित				..	..	..
340	बिल्लिया	196 00	वाह्यवृद्धि क्षेत्र के रूप में मंडला नगर में सम्मिलित				..	..	..

Amenities and Land use

Mandla Tahsil

ग्राम तक पहुंचने का मार्ग	निकटतम नगर एवं उसकी दूरी (कि. मी. में)	बिजली की सुविधा	मुख्य खाद्यान्न	भूमि उपयोग (अर्थात भूमि उपयोग की विभिन्न किस्मों के क्षेत्र हेक्टेयर में निकटतम दशमलव के दो स्थान तक) Land use (i.e area under different types of Land use in hectares rounded up, to 2 decimal places.)					टिप्पणी धार्मिक ऐतिहासिक अथवा पुरातत्व महत्व के स्थलों सहित	ग्राम का नाम
				वन	साधनों से सिंचित	गैर सिंचित	खेती के लिये उपलब्ध बन्जर (गोचर और चारागाहों सहित)	खेती के लिये अनुपलब्ध		
Approach to village	Nearest town and distance (in kms)	Power supply	Staple food	Forest	Irrigated by source	Unirrigated	Culturable waste(including gauchar and groves)	Area not available for cultivation	Remarks including any place of religious, historical or archaeological interest	Name of Village
11	12	13	14	15	16	17	18	19	20	2
PR	Mandla(25)	..	Wheat, Rice	266.00	8.00W	114.00	17.00	42.00	..	Mungli
PR	Mandla(25)	..	Wheat, Rice	238.00	1.00R	289.00	28.00	19.00	..	Guda Anjania
KR	Mandla(25)	..	Wheat, Rice	..	..	150.00	32.00	267.00	..	Koshamghat
PR	Mandla(10)	..	Wheat, Rice	4.00	..	79.00	121.00	151.00	..	Gorimati
PR	Mandla(9)	..	Wheat, Rice	1.00	..	165.00	105.00	78.00	..	Barbaspur
PR	Mandla(3)	EO	Wheat, Rice	..	5.00R	366.00	124.00	116.00	..	Amanala
PR	Mandla(10)	...	Wheat, Rice	18.00	12.00R	90.00	20.00	30.00	..	Juna Mandla
PR	Mandla(9)	..	Wheat, Rice	49.00	1.00W	103.00	5.00	19.00	..	Deoridadar
PR	Mandla(8)	..	Wheat, Rice	161.00	14.00R	258.00	92.00	57.00	..	Khudia
..	..	..	..	Included as urban outgrowth of Mandla Town					..	Khairi
KR	Mandla(4)	EA	Wheat, Rice	59.00	155.00C	146.00	27.00	16.00	M(1)	Jantipur
KR	Mandla(2)	EA	Wheat, Rice	611.00	201.00C	456.00	286.00	273.00	M(5)	Binaika
PR	Mandla(4)	EAg	Wheat, Rice	..	..	151.00	52.00	138.00	..	Chatuwa Mal.
PR	Mandla(4)	ED	Wheat, Rice	..	..	138.00	34.00	8.00	N(1)	Achli
PR	Mandla(4)	EA	Wheat, Rice	..	..	202.00	4.00	12.00	M(1)	Semar Khapa
KR	Mandla(5)	..	Wheat, Rice	..	8.00R	143.00	21.00	66.00	..	Gonjhi Mal.
KR	Mandla(6)	..	Wheat. Rice	..	..	89.00	93.00	73.00	..	Gonjhi Ryt.
PR	Mandla(5)	EA	Wheat, Rice	..	2.00W	112.00	1.00	25.00	..	Katra
..	..	..	..	Included as urban outgrowth of Mandla Town					..	Deodara
..	..	..	..	Included as urban outgrowth of Mandla Town					..	Binihia

स्थानीय कोड नम्बर	ग्राम का नाम	ग्राम का कुल क्षेत्रफल (हेक्टेयर में)	कुल जनसंख्या एवं परिवारों की संख्या	उपलब्ध जन-सुविधाएं (यदि ग्राम में सुविधाएं उपलब्ध नहीं है तो कालम में (–) डैश लगाया गया है और उसके बाद ही कोष्ठक में ग्राम से जितनी दूरी पर सुविधाएं उपलब्ध है मोट तौर पर वह दूरी इस प्रकार दर्ज की गई है -5 कि.मी., 5-10 कि.मी. या 10+कि.मी. Amenities available (if not available within the village, a dash (–) is shown in the column and next to it in brackets, the distance in broad ranges viz -5kms, 5-10kms, and 10+kms of the nearest place where the facility is available is given).						
				शैक्षणिक	चिकित्सा	पीने का पानी	डाक और तार	बाजार/हाट का दिन/ के दिन यदि कोई हो	संचार व्यवस्था (बस स्टाप रेलवे-स्टेशन, जल-मार्ग)
Location code number	Name of Village	Total area of the village (in hectares)	Total population and number of households	Educational	Medical	Drinking water (Potable)	Post and Teleg aph	Day or days of the market/ hat, if any	Communications (Bus-stop railway station water way,)
1	2	3	4	5	6	7	8	9	10
341	रामबाग	193.00	766(123)	P(1)	–(–5)	R,W	–(–5)	–(–5)	–(–5)
342	सकवाह	116.00	872(146)	P(1)	-(–5)	R,W	–(–5)	-(–5)	–(–5)
343	पुरवा	134.00	904(176)	P(1),M(1)	-(–5)	W,R	PO	–(–5)	–(–5)
344	खड़देवरी	211.00	198(45)	P(1)	-(–5)	R	–(–5)	–(–5)	–(–5)
345	पीपरपानी	302 00	731(127)	P(1)	–(–5)	W,R	–(–5)	–(–5)	–(–5)
346	कौरगांव	387.00	976(190)	P(1)	–(–5)	W	–(–5)	–(–5)	–(–5)
347	निवरगांव	135 00	470(96)	P(1)	–(–5)	W,R	–(–5)	–(–5)	–(5–10)
348	सेमरखापा	123.00	364(69)	P(1)	–(–5)	W	–(–5)	–(5–10)	–(5–10)
349	भपसा	555.00	1,612(309)	P(2)	–(–5)	W,R	–(–5)	–(–5)	–(–5)
350	पदमी	236.00	1,205(268)	P(1)	D(1)	W,C	PO	–(–5)	BS
351	नयेगांव	53.00	74(16)	–(–5)	–(–5)	W	–(–5)	–(–5)	–(–5)
352	जमखार	100.00	12(3)	–(–5)	-(–5)	N	–(–5)	–(–5)	–(–5)
353	कुड़वन	144.00	487(100)	P(1)	-(–5)	W,N	–(–5)	–(–5)	–(–5)
354	हिरदेनगर	593.00	2,373(460)	P(3),M(2), PUC(1)	PHC(1)	W,N,R	PO	Sunday, Wednesday	BS
355	बकोरा	106.00	318(68)	P(1)	–(–5)	W,TK	–(–5)	–(–5)	BS
356	खड़देवरा	218.00	580(98)	P(1)	–(–5)	W,R	–(–5)	–(–5)	BS
357	अमगंवा	355.00	546(100)	P(1)	–(–5)	W,R	–(–5)	–(–5)	BS
358	मुर्रम खाप	81.00	200(44)	P(1)	–(5–10)	W,TK	–(–5)	–(–5)	BS
359	ओघट खापरी	162.00	748(127)	P(1),M(1)	–(–5)	W,TK	–(–5)	–(–5)	BS
360	घुघरा	290.00	526(115)	P(1)	–(–5)	W,R	–(–5)	–(–5)	BS

Amenities and Land use

Mandla Tahsil

ग्राम तक पहुंचने का मार्ग	निकटतम नगर एवं उसकी दूरी (कि. मी. में)	बिजली की सुविधा	मुख्य खाद्यान्न	भूमि उपयोग (अर्थात भूमि उपयोग की विभिन्न किस्मों के क्षेत्र हेक्टेयर में निकटतम दशमलव के दो स्थान तक) Land use (i.e. area under different types of Land use in hectares rounded up, to 2 decimal places.)					टिप्पणी धार्मिक ऐतिहासिक अथवा पुरातत्व महत्व के स्थलों सहित	ग्राम का नाम
				वन	साधनों से सिंचित	गैर सिंचित	खेती के लिये उपलब्ध बन्जर (गोचर और चारागाहों सहित)	खेती के लिये अनुपलब्ध		
Approach to village	Nearest town and distance (in kms)	Power supply	Staple food	Forest	Irrigated by source	Unirrigated	Culturable waste(including gauchar and groves)	Area not available for cultivation	Remarks including any place of religious, historical or archaeological interest	Name of Village
11	12	13	14	15	16	17	18	19	20	2
PR	Mandla(1)	EA	Wheat, Rice	..	39.00W, 23.00R	64.00	24.00	43.00	..	Rambag
PR	Mandla(2)	EA	Wheat, Rice	..	28.00W, 8.00R	45.00	17.00	18.00	..	Sakwah
PR	Mandla(1)	EA	Wheat, Rice	..	6.00W, 16.00R	68.00	12.00	32.00	..	Purwa
KR	Mandla(4)	EAg	Wheat, Rice	..	4.00R	170.00	14.00	23.00	..	Khaddeori
KR	Mandla(3)	EA	Wheat, Rice	..	28.00R, 72.00W	158.00	14.00	30.00	..	Piparpani
PR	Mandla(3)	EA	Wheat, Rice	..	107.00W,	184.00	70.00	26.00	..	Korgaon
PR	Mandla(4)	..	Wheat, Rice	..	4.00W, 7.00R	68.00	38.00	18.00	..	Niwargaon
PR	Mandla(11)	EAg	Wheat, Rice	..	1.00W	90.00	23.00	9.00	..	Semarkhapa
KR	Mandla(15)	EA	Wheat, Rice	..	65.00W, 10.00R	318.00	74.00	88.00	..	Bhapsa
PR	Mandla(15)	ED	Wheat, Rice	..	1.00W	166.00	39.00	30.00	..	Padmi
PR	Mandla(17)	..	Wheat, Rice	..	..	26.00	24.00	3.00	..	Nayegaon
PR	Mandla(18)	..	Wheat, Rice	..	..	54.00	1.00	45.00	..	Jamkhar
PR	Mandla(17)	..	Wheat, Rice	..	..	91.00	4.00	49.00	..	Kudwan
PR	Mandla(15)	EA	Wheat, Rice	..	5.00W, 35 00R	381.00	73.00	99.00	..	Hirdenagar
KR	Mandla(18)	ED, EAg	Wheat, Rice	..	3.00W, 2.00R	79.00	20.00	2.00	..	Bakaura
PR	Mandla(16)	ED, EAg	Wheat, Rice	20.00	..	154.00	..	44.00	..	Khaddeora
KR	Mandla(20)	..	Wheat, Rice	27.00	4.00R	251.00	..	73.00	..	Amgawan
PR	Mandla(18)	..	Wheat, Rice	9.00	..	48.00	.	24.00	..	Murram Khap
PR	Mandla(17)	EAg	Wheat, Rice	16.00	1.00R	113.00	..	32.00	..	Oghat Khapri
PR	Mandla(17)	..	Wheat, Rice	19.00	..	190.00	..	81.00	.	Ghughra

स्थानीय कोड नम्बर	ग्राम का नाम	ग्राम का कुल क्षेत्रफल (हेक्टेयर में)	कुल जनसंख्या एवं परिवारों की संख्या	उपलब्ध जन-सुविधाएं (यदि ग्राम में सुविधाएं उपलब्ध नहीं है तो कालम में (–) डैश लगाया गया है और उसके बाद ही कोष्ठक में ग्राम से जितनी दूरी पर सुविधाएं उपलब्ध है मोट तौर पर वह दूरी इस प्रकार दर्ज की गई है –5 कि.मी., 5-10 कि.मी. या 10+कि.मी. Amenities available (if not available within the village, a dash (–) is shown in the column and next to it in brackets, the distance in broad ranges viz -5kms, 5-10kms, and 10+kms of the nearest place where the facility is available is given).						
				शैक्षणिक	चिकित्सा	पीने का पानी	डाक और तार	बाजार/हाट का दिन/ के दिन यदि कोई हो	संचार व्यवस्था (बस स्टाप रेलवे-स्टेशन, जल-मार्ग)
Location code number	Name of Village	Total area of the village (in hectares)	Total population and number of households	Educational	Medical	Drinking water (Potable)	Post and Teleg-aph	Day or days of the market/ hat, if any	Communications (Bus-stop, railway station, water way,)
1	2	3	4	5	6	7	8	9	10
361	सुरजपुर	168.00	315(58)	P(1)	–(–5)	W	–(–5)	–(–5)	–(–5)
362	खगुवा	164.00	384(71)	P(1)	–(–5)	W	–(–5)	–(–5)	–(–5)
363	बरगवाँ	114.00	445(94)	P(1)	–(–5)	W	–(–5)	–(–5)	–(–5)
364	मुकतरा	160.00	487(105)	P(1)	–(–5)	W	PO	–(–5)	BS
365	कन्हरी	214.00	573(120)	P(1)	–(–5)	W	–(–5)	–(–5)	BS
366	छीरपानी जर	219.00	..	..	वीरान	..	..	..	..
367	छीरपानी माल	306.00	187(33)	–(–5)	–(–5)	W	–(–5)	–(–5)	–(–5)
368	नरेनी माल	386.00	588(109)	P(1)	–(–5)	W	–(–5)	–(–5)	–(–5)
369	माधोपुर	815.00	2,293(431)	P(1),M(1), PUC(1)	D(1)	W	PO	Thursday	BS
370	नरेनी जर	270.00	490(98)	P(1)	–(–5)	W	–(–5)	–(–5)	–(–5)
371	जगनाथर	245.00	652(112)	P(1)	–(–5)	W	–(–5)	–(–5)	–(–5)
372	लुटिया	202.00	313(71)	–(–5)	–(10+)	W	–(5–10)	–(10+)	–(10+)
373	मोहगाँव	201.00	191(33)	P(1)	–(5–10)	W	(5–10)	–(5–10)	–(5–10)
374	खर्राझर	168.00	243(43)	–(–5)	–(10+)	W	–(5–10)	–(10+)	–(10+)
375	भावाजर	291.00	362(71)	P(1)	–(5–10)	W	–(5–10)	–(5–10)	–(5–10)
376	भावा माल.	155.00	371(78)	P(1)	–(5–10)	W	–(–5)	–(5–10)	–(5–10)
377	इमलिया मा.	141.00	558(101)	P(1)	–(5–10)	W	–(–5)	–(5–10)	–(5–10)
378	डुंगरिया	526.00	243(47)	–(–5)	–(5–10)	W	–(–5)	–(5–10)	–(5–10)
379	हर्रामाट जर	62.00	56(14)	–(–5)	–(5–10)	W	–(–5)	–(5–10)	–(5–10)
380	इमलिया कै.	67.00	145(24)	–(–5)	–(5–10)	W	–(–5)	–(5–10)	–(5–10)

Amenities and Land use

Mandla Tahsil

ग्राम तक पहुंचने का मार्ग	निकटतम नगर एवं उसकी दूरी (कि. मी. में)	बिजली की सुविधा	मुख्य खाद्यान्न	भूमि उपयोग (अर्थात भूमि उपयोग की विभिन्न किस्मों के क्षेत्र हेक्टेयर में निकटतम दशमलव के दो स्थान तक) Land use (i.e. area under different types of Land use in hectares rounded up, to 2 decimal places.)					टिप्पणी धार्मिक ऐतिहासिक अथवा पुरातत्व महत्व के स्थलों सहित	ग्राम का नाम
				वन	साधनों से सिंचित	गैर सिंचित	खेती के लिये उपलब्ध बन्जर (गोचर और चारागाहों सहित)	खेती के लिये अनुपलब्ध		
Approach to village	Nearest town and distance (in kms)	Power supply	Staple food	Forest	Irrigated by source	Unirrigated	Culturable waste(including gauchar and groves)	Area not available for cultivation	Remarks including any place of religious, historical or archaeological interest	Name of Village
11	12	13	14	15	16	17	18	19	20	2
KR	Mandla (22)	..	Wheat, Rice	50.00	..	57.00	..	61.00	..	Surajpur
KR	Mandla (21)	..	Wheat, Rice	..	..	119.00	..	45.00	..	Khaguwa
KR	Mandla (20)	EAg, ED	Wheat, Rice	..	1.00W	80.00	..	33.00	..	Bargawan
PR	Mandla (18)	EA	Wheat, Rice	..	11.00R	126.00	..	23.00	..	Suktara
PR	Mandla (18)	ED	Wheat, Rice	3.00	22.00R	148.00	..	41.00	..	Kanhari
..	..	..	..	..	Uninhabited	..	..	..	..	Chhirpani Jar
KR	Mandla (22)	..	Wheat, Rice	57.00	..	105.00	92.00	52.00	..	Chhirpani Mal.
KR	Mandla (23)	..	Wheat, Rice	94.00	5.00R	242.00	25.00	20.00	..	Nareni Mal.
PR	Mandla (20)	EA	Wheat, Rice	..	23.00W	523.00	47.00	222.00	N(2)	Madhopur
KR	Mandla (24)	..	Wheat, Rice	50.00	1.00R	177.00	29.00	13.00	..	Nareni Jar
PR	Mandla (22)	..	Wheat, Rice	..	5.00R	197.00	14.00	29.00	..	Jagnathar
KR	Mandla (30)	..	Wheat, Rice	..	..	119.00	79.00	4.00	..	Lutiya
KR	Mandla (29)	..	Wheat, Rice	124.00	..	72.00	1.00	4.00	..	Mohgaon
KR	Mandla (33)	..	Wheat, Rice	90.00	..	67.00	7.00	4.00	..	Kharrajhar
KR	Mandla (28)	..	Wheat, Rice	54.00	..	185.00	42.00	10.00	..	Bhawa Jar
KR	Mandla (27)	..	Wheat, Rice	8.00	1.00N	126.00	16.00	4.00	..	Bhawa Mal.
KR	Mandla (26)	..	Wheat, Rice	26.00	..	95.00	16.00	4.00	..	Imalia Mal
KR	Mandla (28)	..	Wheat, Rice	308.00	..	155.00	58.00	5.00	..	Dungaria
KR	Mandla (25)	..	Wheat, Rice	..	..	27.00	34.00	1.00	..	HarrabhatJar
KR	Mandla (29)	..	Wheat, Rice	..	..	57.00	2.00	8.00	..	Imalia Ryt.

स्थानीय कोड नम्बर	ग्राम का नाम	ग्राम का कुल क्षेत्रफल (हेक्टेयर में)	कुल जनसंख्या एवं परिवारों की संख्या	उपलब्ध जन-सुविधाएं (यदि ग्राम में सुविधाएं उपलब्ध नहीं है तो कालम में (–) डैश लगाया गया है और उसके बाद ही कोष्ठक में ग्राम से जितनी दूरी पर सुविधाएं उपलब्ध है मोट तौर पर वह दूरी इस प्रकार दर्ज की गई है –5 कि.मी., 5-10 कि.मी. या 10+कि.मी. Amenities available (if not available within the village, a dash (–) is shown in the column and next to it in brackets, the distance in broad ranges viz -5kms, 5-10kms, and 10+kms of the nearest place where the facility is available is given).							
				शैक्षणिक	चिकित्सा	पीने का पानी	डाक और तार	बाजार/हाट का दिन/ के दिन यदि कोई हो	संचार व्यवस्था (बस स्टाप रेलवे-स्टेशन, जल-मार्ग)
Location code number	Name of Village	Total area of the village (in hectares)	Total population and number of households	Educational	Medical	Drinking water (Potable)	Post and Telegraph	Day or days of the market/ hat, if any	Communications (Bus-stop, railway station, water way,)
1	2	3	4	5	6	7	8	9	10
381	हरीभाट मा.	319.00	424(78)	P(1)	–(5–10)	W	–(–5)	–(5–10)	–(5–10)
382	कुड़का	236.00	483(88)	P(1)	–(–5)	W	–(–5)	–(–5)	–(–5)
383	सालीवाड़ा मा.	138.00	194(40)	–(–5)	–(10+)	W	–(–5)	–(–5)	–(–5)
384	सालीवाड़ा रै.	89.00	133(26)	–(–5)	–(10+)	W	–(–5)	–(–5)	–(–5)
385	चन्दवारा	731.00	1,145(214)	P(1),M(1)	–(10+)	W	PO	–(5–10)	–(–5)
386	पलेहरा	339.00	818(153)	P(1)	–(10+)	W	–(–5)	–(–5)	–(–5)
387	पड़रिया रै.	429.00	430(77)	P(1)	–(–5)	W	–(–5)	–(–5)	–(–5)
388	चौमान रै.	715.00	974(187)	P(1)	–(10+)	W	–(–5)	–(–5)	–(–5)
389	बसनिया	175.00	374(73)	P(1)	–(10+)	R,W	–(–5)	–(–5)	–(–5)
390	निधानी	397.00	596(124)	P(1)	–(10+)	W	–(–5)	–(5–10)	–(–5)
391	हर्राटीकुर	829.00	575(100)	P(1)	–(10+)	W	–(–5)	–(5–10)	–(–5)
392	सुनटिकरी	148.00	299(55)	–(–5)	–(10+)	W	–(–5)	–(5–10)	–(–5)
393	बिलमांव	166.00	1,125(188)	P(1),M(1)	–(10+)	W	PO	–(5–10)	B,S
394	गुहदर	264.00	217(38)	–(–5)	–(10+)	W,N	–(5–10)	–(5–10)	–(5–10)
395	कसोटा	204.00	480(76)	P(1)	–(5–10)	W,R	–(–5)	–(5–10)	–(–5)
396	मुनू	276.00	1,100(233)	P(1),(M1)	–(5–10)	W,R,TK	PO	–(5–10)	BS
397	कुड़ोपानी	611.00	480(158)	P(1)	–(10+)	R,W	–(–5)	–(5–10)	–(–5)
398	बरवारी	160.00	67(16)	–(–5)	–(10+)	W,TK	–(–5)	–(5–10)	–(–5)
399	पिपरिया रै.	406.00	565(119)	P(1)	–(10+)	W,N	–(–5)	–(5–10)	–(–5)
400	मचला	447.00	705(125)	P(1)	–(10+)	W,N	PO	–(5–10)	–(–5)

Amenities and Land use — Mandla Tahsil

गाम तक पहुंचने का मार्ग	निकटतम नगर एवं उसकी दूरी (कि. मी. में)	बिजली की सुविधा	मुख्य खाद्यान्न	भूमि उपयोग (अर्थात भूमि उपयोग की विभिन्न किस्मों के क्षेत्र हेक्टेयर में निकटतम दशमलव के दो स्थान तक) Land use (i.e. area under different types of Land use in hectares rounded up, to 2 decimal places.)					टिप्पणी धार्मिक ऐतिहासिक अथवा पुरातत्व महत्व के स्थलों सहित	गाम का नाम
				वन	साधनों से सिंचित	गैर सिंचित	खेती के लिये उपलब्ध बन्जर (गोचर और बारागाहों सहित)	खेती के लिये अनुपलब्ध		
Approach to village	Nearest town and distance (in kms)	Power supply	Staple food	Forest	Irrigated by source	Unirrigated	Culturable waste(including gauchar and groves)	Area not available for cultivation	Remarks including any place of religious, historical or archaeological interest	Name of Village
11	12	13	14	15	16	17	18	19	20	2
KR	Mandla (26)	..	Wheat, Rice	41.00	1.00W	200.00	62.00	15.00	..	Harrabhat Mal.
KR	Mandla (29)	..	Wheat, Rice	67.00	1.00H	145.00	3.00	20.00	..	Dudka
KR	Mandla (24)	..	Wheat, Rice	3.00	..	110.00	11.00	14.00	..	Saliwada Mal.
KR	Mandla (24)	..	Wheat, Rice	2.00	1.00W	68.00	2.00	16.00	..	Saliwada Ryt.
KR	Mandla (22)	..	Wheat, Rice	265.00	10.00W 7.00R	289.00	76.00	84.00	..	Chandwara
KR	Mandla (24)	ED	Wheat, Rice	2.00	5 00W	299.00	18.00	15.00	..	Palehra
KR	Mandla (19)	..	Wheat, Rice	55.00	4.00R	291.00	24.00	55.00	..	Padariya Ryt.
PR	Mandla (20)	..	Wheat, Rice	33.00	..	595.00	60.00	27.00	..	Chaugan Ryt.
KR	Mandla (27)	EAg	Wheat, Rice	7.00	4.00W	111.00	1.00	52.00	..	Basania
KR	Mandla (31)	EAg	Wheat, Rice	2.00	2.00W	215.00	5.00	173.00	..	Nidhani
PR	Mandla (33)	EA	Wheat, Rice	85.00	1.00W	379.00	25.00	839.00	..	Harratikur
PR	Mandla (32)	ED	Rice, Wheat	..	5.00W	118.00	6.00	19.00	..	Suntikri
PR	Mandla (30)	EA	Rice, Wheat	..	33.00W	85.00	3.00	45.00	..	Bilgaon
KR	Mandla (32)	..	Rice, Kodo	23.00	..	126.00	2.00	113.00	..	Guhdar
KR	Mandla (38)	ED	Rice, Wheat	10.00	11.00W	131.00	32.00	20.00	..	Kasota
KR	Mandla (38)	ED, EO	Rice, Wheat	5.00	1.00R	222.00	31.00	17.00	..	Munu
KR	Mandla (38)	EAg	Rice, Wheat	64.00	1.00R	405.00	65.00	76.00	..	Kudopani
KR	Mandla (38)	EAg	Rice, Wheat	7.00	.	96.00	25.00	32.00	..	Barwari
KR	Mandla (42)	..	Rice, Wheat	..	..	358 00	20.00	28.00	..	Piparia Ryt.
KR	Mandla (44)	..	Rice, Wheat	11.00	..	338.00	25.00	73.00	..	Machla

स्थानीय कोड नम्बर	ग्राम का नाम	ग्राम का कुल क्षेत्रफल (हेक्टेयर में)	कुल जनसंख्या एवं परिवारों की संख्या	उपलब्ध जन-सुविधाएं (यदि ग्राम में सुविधाएं उपलब्ध नहीं है तो कालम में (–) डैश लगाया गया है और उसके बाद ही कोष्ठक में ग्राम से जितनी दूरी पर सुविधाएं उपलब्ध है मोट तौर पर वह दूरी इस प्रकार दर्ज की गई है –5 कि.मी., 5-10 कि.मी. या 10+कि.मी. Amenities available (if not available within the village, a dash (–) is shown in the column and next to it in brackets, the distance in broad ranges viz -5kms, 5-10kms, and 10+kms of the nearest place where the facility is available is given).						
				शैक्षणिक	चिकित्सा	पीने का पानी	डाक और तार	बाजार/हाट का दिन/ के दिन यदि कोई हो	संचार व्यवस्था (बस स्टाप रेलवे-स्टेशन, जल-मार्ग)
Location code number	Name of Village	Total area of the village (in hectares)	Total population and number of households	Educational	Medical	Drinking water (Potable)	Post and Telegraph	Day or days of the market/ hat, if any	Communications (Bus-stop, railway station, water way,)
1	2	3	4	5	6	7	8	9	10
401	सुड़गाँव	519.00	1,063(198)	P(2)	–(5–10)	W,R	–(–5)	–(–5)	–(–5)
402	बनियातारा	543.00	445(97)	P(1)	–(–5)	W,R	–(–5)	–(–5)	–(–5)
403	सालीवाड़ा	304.00	521(103)	P(1)	–(–5)	W,R	–(–5)	–(–5)	–(–5)
404	रैगाव	379.00	511(102)	P(1)	–(–5)	W,R	–(–5)	–(–5)	BS
405	देवगाँव	472.00	1,156(222)	P(2)	H(1),FPC(1)	W,R	PO	–(–5)	–(–5)
406	गोरखपुर	169.00	384(64)	P(1)	–(–5)	W,R	–(–5)	–(–5)	–(5–10)
407	खम्हरिया	440.00	500(112)	P(1)	–(–5)	W,R,HP	–(–5)	–(–5)	–(5–10)
408	उमरिया रै.	424.00	828(159)	P(1)	–(–5)	W,N,HP	–(–5)	–(–5)	–(5–10)
409	सिंगारपुर	420.00	939(206)	P(1),M(1)	PHS(1)	W,R	PO	Saturday	–(5–10)
410	डोंगरगाँव	560.00	500(96)	P(1)	–(–5)	W,N,HP	–(–5)	–(–5)	–(5–10)
411	कंचनगाँव	372.00	126(34)	–(–5)	–(–5)	R	–(–5)	–(–5)	–(5–10)
412	खैरी मा.	147.00	293(52)	–(–5)	–(10+)	W	–(5–10)	–(5–10)	–(5–10)
413	लिंगा मा.	378.00	806(148)	P(1)	–(5–10)	W,HP	–(–5)	–(–5)	–(–5)
414	मानोट ऊर.	242.00	322(74)	P(1)	–(5–10)	R,HP	–(–5)	–(–5)	–(–5)
415	लिंगा रै.	176.00	617(121)	P(1)	–(5–10)	W,HP	PO	Thursday	BS
416	हरदुका	222.00	420(77)	P(1)	–(5–10)	W	–(–5)	–(–5)	–(–5)
417	झाल पानी	247.00	223(39)	–(–5)	–(5–10)	W	–(–5)	–(–5)	–(–5)
418	मोहगाँव चक.	91.00	375(77)	P(1)	–(5–10)	W	–(–5)	–(–5)	–(–5)
419	मोहगांव रै.	234.00	191(39)	–(–5)	–(5–10)	W	–(–5)	–(–5)	–(–5)
420	पोंडीमा. उर्फ भाडीटोली	207.00	278(53)	P(1)	–(5–10)	W	–(–5)	–(–5)	–(–5)

Amenities and Land use — Mandla Tahsil

गाम तक पहुंचने का मार्ग	निकटतम कस्बा एवं उसकी दूरी (कि. मी. में)	बिजली की सुविधा	मुख्य खाद्यान्न	भूमि उपयोग (अर्थात भूमि उपयोग की विभिन्न किस्मों के क्षेत्र हेक्टेयर में निकटतम दशमलव के दो स्थान तक) Land use (i.e. area under different types of Land use in hectares rounded up, to 2 decimal places.)					टिप्पणी धार्मिक ऐतिहासिक अथवा पुरातत्व महत्व के स्थलों सहित	गाम का नाम
				वन	साधनों से सिंचित	गैर सिंचित	खेती के लिये उपलब्ध बन्जर (गोचर और चारागाहों सहित)	खेती के लिये अनुपलब्ध		
Approach to village	Nearest town and distance (in kms)	Power supply	Staple food	Forest	Irrigated by source	Unirrigated	Culturable waste(including gauchar and groves)	Area not available for cultivation	Remarks including any place of religious, historical or archaeological interest	Name of Village
11	12	13	14	15	16	17	18	19	20	2
KR	Mandla(34)	..	Rice	38.00	..	347.00	72.00	62.00	..	Sudgaon
KR	Mandla(34)	..	Rice	8.00	..	143.00	126.00	266.00	..	Baniyatara
PR	Mandla(34)	ED,EAg	Rice	7.00	..	199.00	42.00	56.00	..	Saliwada
PR	Mandla(34)	,.	Rice	19.00	..	179.00	128.00	53.00	..	Raigaon
PR	Mandla(31)	ED,EAg	Rice	53.00	..	268.00	85 00	66 00	..	Degaon
KR	Mandla(43)	..	Wheat, Rice	4.00	..	144.00	12.00	9 00	..	Gorakhpur
KR	Mandla(41)	..	Wheat, Rice	141.00	..	266.00	16.00	17.00	..	Khamahria
KR	Mandla(39)	..	Rice, Kodo	..	..	333.00	29.00	62.00	..	Umariyr Ryt.
KR	Mandla(38)	..	Rice, Wheat	..	1.00R	322.00	52.00	45.00	..	Singarpur
KR	Mandla(36)	EAg	Rice Kodo	28.00	..	303.00	56.00	173 00	..	Dongargaon
KR	Mandla(32)	EAg	Rice, Wheat	80.00	..	152.00	112.00	28.00	..	Kanchangaon
KR	Mandla(33)	..	Rice, Wheat	6.00	..	107.00	12.00	22.00	..	Khairi Mal.
KR	Mandla(30)	ED,EAg	Rice, Wheat	128.00	..	154.00	11.00	85 00	..	Linga Mal.
PR	Mandla(28)	ED EAg	Rice, Wheat	37.00	..	146.00	8.00	51.00	..	Manot Jar.
PR	Mandla(26)	EA	Wheat, Rice	6.00	..	134 00	8.00	28.00	..	Linga Ryt.
KR	Mandla(30)	..	Wheat, Rice	..	..	11.00	28.00	75.00	..	Aarduwa
KR	Mandla(30)	..	Wheat, Rice	..	..	83.00	42.00	122.00	..	Jhalpani
KR	Mandla(30)	..	Maize, Kodo	..	..	82.00	4.00	5.00	..	Mohgaon Chak.
KR	Mandla(31)	..	Maize, Kodo	47.00	2.00R	95.00	33.00	57.00	..	Mohgaon Ryt.
KR	Mandla(28)	..	Maize, Kodo	22.00	2.00W	126.00	22.00	35.00	..	Pondi Mal. alias Bhatitola

स्थानीय कोड नम्बर	ग्राम का नाम	ग्राम का कुल क्षेत्रफल (हेक्टेयर में)	कुल जनसंख्या एवं परिवारों की संख्या	उपलब्ध जन-सुविधाएं (यदि ग्राम में सुविधाएं उपलब्ध नहीं है तो कालम में (–) डैश लगाया गया है और उसके बाद ब्रेकेट में ग्राम से जितनी दूरी पर सुविधाएं उपलब्ध है मोटे तौर पर वह दूरी इस प्रकार दर्ज की गई है –5 कि.मी., 5-10 कि.मी. या 10+कि.मी. Amenities available (if not available within the village, a dash (–) is shown in the column and next to it in brackets, the distance in broad ranges viz -5kms, 5-10kms, and 10+kms of the nearest place where the facility is available is given).						
				शैक्षणिक	चिकित्सा	पीने का पानी	डाक और तार	बाजार/हाट का दिन/ के दिन यदि कोई हो	संचार व्यवस्था (बस स्टाप रेलवे-स्टेशन, जल-मार्ग)
Location code number	Name of Village	Total area of the village (in hectares)	Total population and number of households	Educational	Medical	Drinking water (Potable)	Post and Telegraph	Day or days of the market/ hat, if any	Communications (Bus-stop, railway station, water way,)
1	2	3	4	5	6	7	8	9	10
421	पौड़ी रै.	136.00	359(85)	P(1),M(1)	–(5–10)	W,HP	–(–5)	–(–5)	–(–5)
422	पीपरपानी	226.00	276(60)	P(1)	–(10+)	W	–(5–10)	–(5–10)	–(–5)
423	कुड़ोपानी	190.00	214(42)	–(–5)	–(10+)	W	–(5–10)	–(5–10)	–(–5)
424	मलैया	599.00	317(62)	P(1)	–(10+)	W	–(5–10)	–(5–10)	–(5–10)
425	टिकरा बेरपानी	390.00	247(52)	–(–5)	–(10+)	W	–(5–10)	–(5–10)	–(5–10)
426	सिंगारपुर	518.00	373(59)	P(1)	–(10+)	W,HP	–(5–10)	–(5–10)	–(5–10)
427	खैरी	218.00	269(46)	–(–5)	–(10+)	W	–(–5)	–(–5)	–(–5)
428	पटपर सिंगारपुर	228.00	291(61)	P(1)	–(10+)	W,HP	–(–5)	–(–5)	–(–5)
429	ऊमरडीह	350.00	242(50)	P(1)	–(10+)	W	–(5–10)	–(5–10)	–(5–10)
430	सिलपुरी	319.00	327(67)	P(1)	–(10+)	W,HP	–(5–10)	–(5–10)	–(5–10)
431	मुडाडीह रै.	210.00	117(18)	–(–5)	–(10+)	W	–(–5)	–(–5)	–(–5)
432	मुडाडीह मा.	176.00	410(70)	P(1)	–(10+)	W	–(–5)	–(–5)	–(–5)
433	झुपटा	509.00	378(81)	P(1)	–(10+)	W,R	–(5–10)	–(5–10)	–(5–10)
434	ओढ़ारी	412.00	657(119)	P(1)	–(5–10)	W,R	–(5–10)	–(5–10)	–(5–10)
435	धनगाँव	349.00	441(78)	P(1)	–(10+)	W	–(–5)	–(5–10)	–(5–10)
436	बिलगढ़ा मा.	205.00	441(89)	P(1)	–(5–10)	W	–(5–10)	–(10+)	–(5–10)
437	रमपुरी	279.00	330(64)	P(1)	–(10+)	W	–(–5)	–(5–10)	–(–5)
438	बिलगढ़ा रै.	270.00	350(54)	–(–5)	–(5–10)	W	–(5–10)	–(10+)	–(5–10)
439	देवरी	292.00	449(93)	–(–5)	–(5–10)	W	–(5–10)	–(5–10)	–(5–10)
440	कौवा डोंगरी	425.00	574(97)	P(1)	–(5–10)	W	–(5–10)	–(5–10)	–(5–10)

Amenities and Land use — Mandla Tahsil

गाव तक पहुंचने का मार्ग	निकटतम नगर एवं उसकी दूरी (कि. मी. में)	बिजली की सुविधा	मुख्य खाद्यान्न	भूमि उपयोग (अर्थात भूमि उपयोग की विभिन्न किस्मों के क्षेत्र हेक्टेयर में निकटतम दशमलव के दो स्थान तक) Land use (i.e area under different types of Land use in hectares rounded up, to 2 decimal places.)					टिप्पणी धार्मिक ऐतिहासिक अथवा पुरातत्व महत्व के स्थलों सहित	गाम का नाम
				वन	साधनों से सिंचित	गैर सिंचित	खेती के लिये उपलब्ध बन्जर (गोचर और बाराग्राहों सहित)	खेती के लिये अनुपलब्ध		
Approach to village	Nearest town and distance (in kms)	Power supply	Staple food	Forest	Irrigated by source	Unirrigated	Culturable waste(including gauchar and groves)	Area not available for cultivation	Remarks including any place of religious, historical or archaeological interest	Name of Village
11	12	13	14	15	16	17	18	19	20	2
PR	Mandla(26)	..	Maize, Kodo	4.00	..	77.00	28.00	27.00	..	Pondi Ryt.
KR	Mandla(26)	..	Maize, Kodo	20.00	..	98.00	8.00	100.00	..	Piparpani
KR	Mandla(37)	..	Maize, Kodo	16.00	..	119.00	29.00	26.00	..	Kudopani
KR	Mandla(29)	..	Maize, Kodo	..	..	215.00	110.00	274.00	..	Salaiya
KR	Mandla(25)	..	Maize, Kodo	152.00	..	214.00	20.00	4 00	..	Tikraberpani
KR	Mandla(28)	..	Maize, Kodo	10.00	..	302.00	52.00	154.00	..	Singarpur
KR	Mandla(18)	..	Maize, Kodo	..	..	133.00	8.00	77.00	..	Khairi
KR	Mandla(17)	..	Maize, Kodo	1.00	..	160.00	23.00	44.00	..	Patpar Singarpur
KR	Mandla(24)	..	Maize, Kodo	20.00	..	180.00	8.00	142.00	..	Umardih
KR	Mandla(23)	..	Maize, Kodo	..	..	207.00	9.00	103.00	..	Silpuri
KR	Mandla(21)	..	Maize, Kodo	35.00	..	145.00	18.00	12.00	..	Mudadih Ryt.
KR	Mandla(21)	..	Maize, Kodo	2.00	..	121.00	18.00	25.00	..	Mudadih Mal.
KR	Mandla(35)	..	Maize, Kodo	20.00	..	257.00	10.00	222.00	..	Dapta
KR	Mandla(40)	..	Maize, Kodo	63.00	..	253.00	11.00	85.00	..	Odhari
KR	Mandla(35)	..	Maize, Kodo	23.00	..	217 00	5 00	104 00	..	Dhangion
KR	Mandla(35)	..	Rice, Kodo	..	..	166.00	3.00	36.00	..	Bilgarha Mal.
KR	Mandla(33)	..	Maize, Kodo	13.00	..	199.00	5.00	62.00	..	Rampuri
KR	Mandla(35)	..	Maize, Rice	36.00	..	194.00	5.00	35.00	..	Bilgarha Ryt.
KR	Mandla(35)	..	Maize, Rice	41.00	..	181.00	7.00	63 00	..	Deori
KR	Mandla(35)	..	Maize, Rice	74.00	..	295.00	7 00	49.00	..	Kauwa Dongri

स्थानीय कोड नम्बर	ग्राम का नाम	ग्राम का कुल क्षेत्रफल (हेक्टेयर में)	कुल जनसंख्या एवं परिवारों की संख्या	उपलब्ध जन-सुविधाएं (यदि ग्राम में सुविधाएं उपलब्ध नहीं है तो कालम में (–) डैश लगाया गया है और उसके बाद वह कोष्ठक में ग्राम से जितनी दूरी पर सुविधाएं उपलब्ध है मोट तौर पर वह दूरी इस प्रकार दर्ज की गई है –5 कि.मी., 5-10 कि.मी. या 10+कि.मी. Amenities available (if not available within the village, a dash (–) is shown in the column and next to it in brackets, the distance in broad ranges viz -5kms, 5-10kms, and 10+kms of the nearest place where the facility is available is given).						
				शैक्षणिक	चिकित्सा	पीने का पानी	डाक और तार	बाजार/हाट का दिन/ के दिन यदि कोई हो	संचार व्यवस्था (बस स्टाप रेलवे-स्टेशन, जल-मार्ग)
Location code number	Name of Village	Total area of the village (in hectares)	Total population and number of households	Educational	Medical	Drinking water (Potable)	Post and Telegraph	Day or days of the market/ hat, if any	Communications (Bus-stop, railway station, water way,)
1	2	3	4	5	6	7	8	9	10
441	सकरी	106.00	231(45)	P(1)	–(–5)	W,R	–(–5)	–(5-10)	–(5-10)
442	खैरी रै.	251.00	348(66)	–(–5)	–(–5)	W,R	–(–5)	–(5–10)	–(5–10)
443	धमनपानी	335.00	253(55)	–(–5)	–(10+)	F	–(–5)	–(–5)	–(10+)
444	घुघरा मा.	419.00	330(68)	P(1)	–(10+)	W,F	–(–5)	–(–5)	–(10+)
445	उमरडीह उर्फ पड़ादर रै.	737.00	605(128)	–(–5)	–(5–10)	W,R	–(5–10)	–(5–10)	–(10+)
446	बड़झर	380.00	341(53)	P(1)	–(5–10)	W,R	–(5–10)	–(5–10)	–(5–10)
447	चुभावल	520.00	504(100)	P(1),M(1)	–(5–10)	W,F	PO	Sunday	–(10+)
448	खीमी माल	902.00	778(160)	P(1)	–(10+)	W,F	–(5–10)	–(5–10)	–(10+)
449	टिकरा गिठौरी	211.00	190(35)	–(–5)	–(5-10)	W,F	–(5–10)	–(5–10)	–(5–10)
450	बाँझडीह	301.00	177(38)	–(–5)	–(5-10)	W	–(5–10)	–(5–10)	–(10+)
451	मोहगांव रै.	360.00	498(102)	P(1)	–(–5)	W,HP	–(–5)	–(–5)	–(–5)
452	बीझी मा.	140.00	288(64)	P(1)	–(–5)	W,R	–(–5)	–(–5)	–(–5)
453	मोहगांव मा.	380.00	1,923(379)	P(1),M(1), PUC(1)	PHC(1)	W,R	P.T.O.	Tuesday	BS
454	इन्द्रा रै.	126.00	214(49)	–(–5)	–(–5)	W,R	–(–5)	–(–5)	–(–5)
455	इन्द्रा मा.	157.00	353(69)	P(1)	–(5–10)	W,R	–(5–10)	–(5–10)	–(5–10)
456	उमरडीह	158.00	339(73)	–(–5)	–(5–10)	W	–(–5)	–(5–10)	–(5–10)
457	खाल्हे गिठौरी	557.00	658(147)	P(1)	–(5–10)	W,R	–(–5)	–(–5)	–(–5)
458	अंड़िया जर	206.00	390(75)	P(1)	–(5–10)	W	PO	–(5–10)	–(5–10)
459	मलपहरी	232.00	300(56)	P(1)	–(–5)	W	–(–5)	–(–5)	–(–5)
460	गिठारमलपहरी	413.00	742(123)	P(1)	–(–5)	W,R	–(–5)	–(–5)	–(–5)

Amenities and Land use — Mandla Tahsil

गाम तक पहुंचने का मार्ग	निकटतम नगर एवं उसकी दूरी (कि.मी.में)	बिजली की सुविधा	मुख्य खाद्यान्न	भूमि उपयोग (अर्थात भूमि उपयोग की विभिन्न किस्मों के क्षेत्र हेक्टेयर में निकटतम दशमलव के दो स्थान तक) Land use (i.e area under different types of Land use in hectares rounded up, to 2 decimal places.)					विशेष धार्मिक ऐतिहासिक अथवा पुरातत्व महत्व के स्थलों सहित	गाम का नाम
				वन	साधनों से सिंचित	गैर सिंचित	खेती के लिये उपलब्ध बन्जर (गोचर और बागानों सहित)	खेती के लिये अनुपलब्ध		
Approach to village	Nearest town and distance (in kms)	Power supply	Staple food	Forest	Irrigated by source	Unirrigated	Culturable waste(including gauchar and groves)	Area not available for cultivation	Remarks including any place of religious, historical or archaeological interest	Name of Village
11	12	13	14	15	16	17	18	19	20	2
KR	Mandla(35)	..	Rice	11.00	..	81.00	1.00	13.00	..	Sakri
KR	Mandla(35)	..	Rice, Maize	40.00	..	158.10	4.00	49.00	..	Khairi Ryt.
KR	Mandla(61)	..	Maize, Rice	2.00	..	151.00	25.00	157.00	..	Dhamanpani
KR	Mandla(58)	..	Maize, Rice	200.00	..	172.00	37.00	10.00	..	Ghughra Mal.
KR	Mandla(49)	..	Maize, Rice	54.00	..	362.00	43.00	278.00	..	Umatdih alias Padadar Ryt.
KR	Mandla(49)	..	Maize, Rice	16.00	..	156.00	32.00	176.00	..	Badjhar
KR	Mandla(58)	..	Maize, Rice	36.00	..	288.00	59.00	137.00	..	Chubhawal
KR	Mandla(58)	..	Maize, Rice	..	..	580.00	77.00	245.00	..	Khisi Mal.
KR	Mandla(61)	..	Maize, Rice	34.00	..	152.00	17.00	8.00	..	Tikra Githori
KR	Mandla(56)	..	Maize, Rice	146.00	..	106.00	22.00	27.00	..	Banjhdih
PR	Mandla(43)	EAg	Maize, Rice	36.00	1.00R	202.00	56.00	65.00	..	Mohgao Ryt.
PR	Mandla(42)	EAg	Maize, Rice	..	5 00R	96.00	24.00	15.00	..	Binjhi Mal.
PR	Mandla(41)	EA	Maize, Rice	..	1.00R 7.00W	252.00	28.00	92.00	M(9), C(1)	Mohgaon Mal.
PR	Mandla(40)	..	Maize, Rice	1.00	1.00R	77.00	24.00	23.00	..	Indra Ryt.
PR	Mandla(38)	..	Maize, Rice	..	..	110.00	15.00	32.00	..	Indra Mal.
KR	Mandla(48)	EAg.ED	Maize, Rice	2.00	..	110.00	9.00	37.00	..	Umardih
PR	Mandla(51)	ED	Maize, Rice	48.00	.	276.00	83.00	150.00	..	Khalhe Githori
KR	Mandla(47)	ED	Maize, Rice	..	..	157.00	5.00	44.00	..	Andia Jar.
KR	Mandla(46)	ED	Maize, Rice	..	..	98 00	51.00	83 00	..	Mal pahri
KR	Mandla(47)	ED,EAg	Maize, Rice	..	4.00R	279 00	36.00	94.00	..	Githar Malpahri

स्थानीय कोड नम्बर	ग्राम का नाम	ग्राम का कुल क्षेत्रफल (हेक्टेयर में)	कुल जनसंख्या एवं परिवारों की संख्या	उपलब्ध जन-सुविधाएं (यदि ग्राम में सुविधाएं उपलब्ध नहीं है तो कालम में (–) डैश लगाया गया है और उसके बाद ही कोष्ठक में ग्राम से जितनी दूरी पर सुविधाएं उपलब्ध है मोट तौर पर वह दूरी इस प्रकार दर्ज की गई है –5 कि.मी., 5-10 कि.मी. या 10+कि.मी. Amenities available (if not available within the village, a dash (–) is shown in the column and next to it in brackets, the distance in broad ranges viz -5kms, 5-10kms, and 10+kms of the nearest place where the facility is available is given).						
Location code number	Name of Village	Total area of the village (in hectares)	Total population and number of households	शैक्षणिक Educational	चिकित्सा Medical	पीने का पानी Drinking water (Potable)	डाक और तार Post and Teleg-aph	बाजार/हाट का दिन/ के दिन यदि कोई हो Day or days of the market/ hat, if any	संचार व्यवस्था (बस स्टाप रेलवे-स्टेशन, जल-मार्ग) Communications (Bus-stop, railway station, water way,
1	2	3	4	5	6	7	8	9	10
461	गिठार	189.00	572(114)	–(–5)	–(–5)	W,R	–(–5)	–(–5)	–(–5)
462	बोड़ा सिल्ली रे.	485.00	626(118)	P(1)	–(–5)	W,R	–(–5)	–(–5)	–(–5)
463	खरौंछापर रे.	328.00	491(98)	–(–5)	–(5–10)	W,R	–(5–10)	–(5–10)	–(5–10)
464	खरौंछापर मा.	245.00	180(32)	P(1)	–(5–10)	W,R	–(5–10)	–(5–10)	–(5–10)
465	रमखिरया रे.	340.00	529(117)	P(1)	–(5–10)	W	–(5–10)	–(5–10)	–(–5)
466	पीपरदर्रा	773.00	523(107)	P(1)	–(5–10)	W	–(5–10)	–(5–10)	–(5–10)
467	मुगवानी रे.	1,001.00	1,319(278)	P(1)	PHC(1)	W	–(5–10)	–(5–10)	–(5–10)
468	पंछीपानी	480.00	325(64)	–(–5)	–(5–10)	W	–(5–10)	–(5–10)	–(5–10)
469	फातादेई	336.00	358(77)	P(1)	–(5–10)	W	–(5–10)	–(5–10)	–(5–10)
470	अमझर	433.00	314(58)	P(1)	–(5–10)	W	–(5–10)	–(5–10)	–(5–10)
471	पोंड़ी मा.	626.00	792(161)	P(1)	–(5–10)	W,R	–(5–10)	–(5–10)	–(5–10)
472	करेगांव	673.00	698(123)	P(1)	–(5–10)	W,R	–(–5)	–(–5)	–(–5)
473	झूरमी रे.	434.00	551(112)	–(–5)	–(5–10)	W,R	–(–5)	–(–5)	–(–5)
474	भानपुर मा.	291.00	265(47)	P(1)	–(5–10)	R	–(5–10)	–(5–10)	–(5–10)
475	ठेमा	493.00	1,112(204)	P(1)	–(5–10)	W	–(5–10)	–(5–10)	–(5–10)
476	अन्डिया मा.	510.00	444(87)	P(1)	–(–5)	W	–(–5)	–(–5)	–(–5)
477	अन्डिया रे.	406.00	413(79)	–(–5)	–(–5)	W	–(–5)	–(–5)	–(–5)
478	बगली	226.00	939(201)	P(1),M(1), PUC(1)	D(1)	W	PO	Wedensday	BS
479	खैरी मा.	414.00	672(134)	P(1)	–(–5)	W	–(–5)	–(–5)	–(–5)
480	खैरी रे.	126.00	196(40)	–(–5)	–(–5)	W	–(–5)	–(–5)	–(–5)

गाम तक पहुंचने का मार्ग	निकटतम नगर एवं उसकी दूरी (कि. मी. में)	बिजली की सुविधा	मुख्य खाद्यान्न	भूमि उपयोग (अर्थात भूमि उपयोग की विभिन्न किस्मों के क्षेत्र हेक्टेयर में निकटतम दशमलव के दो स्थान तक) Land use (i.e area under different types of Land use in hectares rounded up, to 2 decimal places.)					टिप्पणी धार्मिक ऐतिहासिक अथवा पुरातत्व महत्व के स्थलों सहित	गाम का नाम
				वन	साधनों से सिंचित	गैर सिंचित	खेती के लिये उपलब्ध बन्जर (गोचर और बाराग्राहों सहित)	खेती के लिये अनुपलब्ध		
Approach to village	Nearest town and distance (in kms)	Power supply	Staple food	Forest	Irrigated by source	Unirrigated	Culturable waste(including gauchar and groves)	Area not available for cultivation	Remarks including any place of religious, historical or archaeological interest	Name of Village
11	12	13	14	15	16	17	18	19	20	2
PR	Mandla(45)	ED	Rice, Wheat	..	..	155.00	14.00	20.00	..	Githar
KR	Mandla(47)	..	Rice, Wheat	56.00	..	377.00	10.00	42.00	..	Boda Silli Ryt.
KR	Mandla(47)	..	Rice, Wheat	60.00	..	214.00	3.00	51.00	..	Kharra Chhapar Ryt.
KR	Mandla(47)	..	Rice, Wheat	1.00	..	181.00	37.00	26.00	..	Kharra Chhapar Mal.
KR	Mandla(45)	..	Rice, Wheat	61.00	..	221.00	24.00	34.00	..	Ramkhiria Ryt.
KR	Mandla(49)	..	Rice, Wheat	167.00	..	570.00	11.00	25.00	..	Pipardarra
PR	Mandla(47)	EAg	Rice, Wheat	21.00	2.00R	816.00	106.00	56.00	..	Mugwani Ryt.
KR	Mandla(48)	..	Rice, Wheat	142.00	..	261.00	60.00	17.00	..	Panchhipani
KR	Mandla(48)	..	Rice, Wheat	..	..	265.00	52.00	19.00	..	Patadei
KR	Mandla(50)	..	Rice, Wheat	109.00	..	250.00	59.00	20.00	..	Amjhar
KR	Mandla(55)	..	Rice, Wheat	55.00	..	294.00	158.00	119.00	..	Pondi Mal.
KR	Mandla(60)	ED	Rice, Wheat	..	1.00R	269.00	165.00	238.00	..	Karegaon
KR	Mandla(58)	..	Rice, Wheat	34.00	..	224.00	112.00	64.00	..	Jhurgi Ryt.
KR	Mandla(48)	..	Rice, Kodo	4.00	..	97.00	133 00	57 00	..	Bhanpur Mal.
KR	Mandla(50)	..	Rice, Wheat	72.00	1.00R	292.00	76.00	52.00	..	Thebha
PR	Mandla(53)	ED	Rice, Wheat	158.00	..	287 00	30.00	35.00	..	Andiya Mal.
PR	Mandla(50)	ED	Rice, Wheat	15.00	..	326 00	26.00	39.00	.	Andiya Ryt.
PR	Mandla(52)	EA	Rice, Wheat	11.00	..	147.00	34.00	34.00	..	Bagli
PR	Mandla(50)	ED	Rice, Kodo	2.00	..	294 00	58.00	60.00	..	Khairi Mal.
PR	Mandla(49)	ED	Rice, Kodo	..	..	117.00	2.00	7 00	..	Khairi Ryt.

स्थानीय कोड नम्बर	ग्राम का नाम	ग्राम का कुल क्षेत्रफल (हेक्टेयर में)	कुल जनसंख्या एवं परिवारों की संख्या	उपलब्ध जन-सुविधाएं (यदि ग्राम में सुविधाएं उपलब्ध नहीं है तो कालम में (–) डैश लगाया गया है और उसके बाद ही कोष्ठक में ग्राम से जितनी दूरी पर सुविधाएं उपलब्ध है मोटे तौर पर वह दूरी इस प्रकार दर्ज की गई है –5 कि.मी., 5-10 कि.मी. या 10+कि.मी. Amenities available (if not available within the village, a dash (–) is shown in the column and next to it in brackets, the distance in broad ranges viz -5kms, 5-10kms, and 10+kms of the nearest place where the facility is available is given).						
Location code number	Name of Village	Total area of the village (in hectares)	Total population and number of households	शैक्षणिक Educational	चिकित्सा Medical	पीने का पानी Drinking water (Potable)	डाक और तार Post and Telegraph	बाजार/हाट का दिन/ के दिन यदि कोई हो Day or days of the market/ hat, if any	संचार व्यवस्था (बस स्टाप रेलवे-स्टेशन, जल-मार्ग) Communications (Bus-stop, railway station, water way,)
1	2	3	4	5	6	7	8	9	10
481	चाबी	991.00	1,427(270)	P(1)	–(–5)	W	–(–5)	–(–5)	–(–5)
482	पिपरिया खुर्द	652.00	511(99)	–(–5)	–(10+)	W,R	–(–5)	–(–5)	–(–5)
483	सहजर	1,166.00	1,130(213)	P(1)	–(10+)	W,R	–(–5)	–(–5)	–(–5)
484	लोधा	835.00	746(141)	P(1)	–(10+)	W,R	–(5–10)	–(5–10)	–(5–10)
485	खोंड़ा खुदरा	820.00	441(94)	P(1)	–(5–10)	W,R	–(5–10)	–(5–10)	–(5–10)
486	तेलनदेह	572.00	483(86)	P(1)	–(10+)	W,R	–(10+)	–(10+)	–(10+)
487	बनिया	1,485.00	842(160)	P(1)	–(10+)	W,R	–(5–10)	–(5–10)	–(5–10)
488	चोबा	1,393.00	961(181)	P(1)	–(10+)	W	–(5–10)	–(5–10)	–(5–10)
489	दुलादर	1,018.87	752(123)	P(1)	–(10+)	W	–(5–10)	–(10+)	–(10+)
490	पालकी	461.44	408(62)	P(1)	–(10+)	R	–(–5)	–(–5)	–(10+)
491	सुरहली	1,585.33	1,068(206)	P(1),M(1)	–(10+)	W	PO	–(–5)	–(10+)
492	भानपुर	304.11	258(48)	–(–5)	–(10+)	W	–(–5)	–(–5)	–(10+)
493	कुसभी	570.96	453(87)	P(1)	–(10+)	W	–(–5)	–(–5)	–(10+)
494	उरवाही	487.54	356(64)	P(1)	–(10+)	W,N	–(–5)	–(–5)	–(10+)
495	कचनारी	997.98	660(132)	P(1)	–(10+)	W,N	–(–5)	–(–5)	–(10+)
496	भैंसवाही	1,259.54	920(184)	P(1)	–(10+)	N	PO	–(10+)	–(10+)
497	सिंगनपुरी	463.78	381(71)	P(1)	–(10+)	W,N	–(–5)	–(–5)	–(10+)
498	पट्टीकोना	845 67	377(78)	P(1)	–(10+)	W	–(–5)	–(–5)	–(10+)
499	पिपरिया	855.05	590(108)	P(1)	–(5–10)	W	–(–5)	–(–5)	–(10+)
500	बम्हनी	1,681.85	1,153(228)	P(1),M(1)	–(10+)	W	PO	–(–5)	–(10+)

Amenities and Land use

Mandla Tahsil

गाम तक पहुंचने का मार्ग	निकटतम नगर एवं उसकी दूरी (कि. मी. में)	बिजली की सुविधा	मुख्य खाद्यान्न	भूमि उपयोग (अर्थात भूमि उपयोग की विभिन्न किस्मों के क्षेत्र हेक्टेयर में निकटतम दशमलव के दो स्थान तक) Land use (i.e. area under different types of Land use in hectares rounded up, to 2 decimal places.)					टिप्पणी धार्मिक ऐतिहासिक अथवा पुरातत्व महत्व के स्थलों सहित	गाम का नाम
				वन	साधनों से सिंचित	गैर सिंचित	खेती के लिये उपलब्ध बन्जर (गोचर और बाराबाहों सहित)	खेती के लिये अनुपलब्ध	Remarks including any place of	
Approach to village	Nearest town and distance (in kms)	Power supply	Staple food	Forest	Irrigated by source	Unirrigated	Culturable waste(including gauchar and groves)	Area not available for cultivation	religious, historical or archaeological interest	Name of Village
11	12	13	14	15	16	17	18	19	20	2
PR	Mandla(52)	ED	Rice, Kodo	..	..	614.00	120.00	257.00	..	Chabi
KR	Mandla(55)	..	Rice, Wheat	22.00	..	281.00	104.00	245.00	..	Piparia Khurd
KR	Mandla(56)	..	Rice, Wheat	99.00	..	722.00	86.00	259.00	..	Sahjar
KR	Mandla(61)	..	Wheat, Rice	..	..	444.00	41.00	350.00	..	Lodha
KR	Mandla(63)	..	Wheat, Rice	..	..	295.00	67.00	458.00	..	Khoda Khudra
KR	Mandla(66)	..	Wheat, Rice	62.00	..	410.00	46.00	54.00	..	Telandeh
KR	Mandla(61)	..	Wheat, Rice	4.00	..	1,037.00	42.00	402.00	..	Bania
KR	Mandla(63)	..	Wheat, Rice	144.00	..	1,084.00	19.00	146.00	..	Choba
FP	Mandla(75)	..	Rice, Kodo	84.23	..	448.59	144.35	341.70	..	Duladar
FP	Mandla(75)	..	Rice, Kodo	16.01	..	354.21	17.62	73.60	..	Palki
KR	Mandla(72)	..	Rice, Kodo	1.98	..	943.42	49.33	590.60	..	Surhali
KR	Mandla(73)	..	Rice, Kodo	..	..	272.39	6.16	25.56	..	Bhanpur
KR	Mandla(74)	..	Rice, Kodo	..	..	379.21	16.52	175.23	..	Kusmi
FP	Mandla(71)	..	Rice, Kodo	6.09	..	166.33	254.09	61.03	..	Urwahi
FP	Mandla(72)	..	Rice, Kodo	322.79	..	76.62	525.67	65.90	..	Kachnari
KR	Mandla(73)	..	Rice, Kodo	8.45	..	200.43	571.88	478.78	..	Bhainswahi
FP	Mandla(78)	..	Rice, Kodo	12.19	..	70.23	237.41	143.95	..	Singanpuri
KR	Mandla(73)	..	Rice, Kodo	414.56	..	378.79	25.42	26.90	..	Paddi Kona
KR	Mandla(75)	..	Rice, Kodo	29.28	..	363.04	62.59	409.14	..	Pipariya
KR	Mandla(73)	..	Rice, Kodo	..	..	834.35	64.02	783.48	..	Bamhni

स्थानीय कोड नम्बर	ग्राम का नाम	ग्राम का कुल क्षेत्रफल (हेक्टेयर में)	कुल जनसंख्या एवं परिवारों की संख्या	उपलब्ध जन-सुविधाएं (यदि ग्राम में सुविधाएं उपलब्ध नहीं है तो कालम में (–) डैश लगाया गया है और उसके बाद ब्रेकेट में ग्राम से जितनी दूरी पर सुविधाएं उपलब्ध है मोटे तौर पर वह दूरी इस प्रकार दर्ज की गई है -5 कि.मी., 5-10 कि.मी. या 10+कि.मी. Amenities available (if not available within the village, a dash (–) is shown in the column and next to it in brackets, the distance in broad ranges viz -5kms, 5-10kms, and 10+kms of the nearest place where the facility is available is given).						
				शैक्षणिक	चिकित्सा	पीने का पानी	डाक और तार	बाजार/हाट का दिन/के दिन यदि कोई हो	संचार व्यवस्था (बस स्टाप रेलवे-स्टेशन, जल-मार्ग)
Location code number	Name of Village	Total area of the village (in hectares)	Total population and number of households	Educational	Medical	Drinking water (Potable)	Post and Telegraph	Day or days of the market/ hat, if any	Communications (Bus-stop, railway station, water way,)
1	2	3	4	5	6	7	8	9	10
501	देवहारा	1,390.78	920(171)	P(1)	–(10+)	W	–(–5)	–(–5)	–(10+)
502	कठईडीह मा.	1,771.23	625(147)	P(1)	–(10+)	N	–(5–10)	–(5–10)	–(10+)
503	छाता मा.	559 66	345(73)	P(1)	–(10+)	N	–(5–10)	–(5–10)	–(10+)
504	घोरेघाट रै.	329.20	301(61)	–(–5)	–(10+)	N	–(5–10)	–(5–10)	–(10+)
505	परसवाह	909.09	798(152)	P(1)	–(10+)	N	–(–5)	–(5–10)	–(10+)
506	घनौली रै.	373 70	338(70)	P(1)	–(10+)	N	–(5–10)	–(5–10)	–(10+)
507	सिंहगी	580.35	433(87)	P(1)	–(5–10)	W,N	–(5–10)	–(5–10)	–(10+)
508	किसली	870.29	652(135)	P(1)	–(5–10)	W,R	–(–5)	–(–5)	–(10+)
509	तबलपानी	1,327.66	914(181)	P(1)	–(10+)	W,N	PO	–(–5)	–(10+)
510	डूंडादेह रै.	663.58	489(94)	P(1)	–(5–10)	W,N	–(–5)	–(–5)	–(10+)
511	झूंझर रै.	333 21	363(69)	P(1)	–(5–10)	W,N	–(–5)	–(–5)	–(10+)
512	भुड़कुर	1,045.67	697(123)	P(1)	–(–5)	N	–(–5)	–(–5)	–(10+)
513	अहमदपुर	727.10	393(70)	P(1)	–(5–10)	N	–(5–10)	–(5–10)	–(10+)
514	सलवाह	738.89	966(207)	P(1),M(1)	D(1)	W	PO	Saturday	–(10+)
515	कुन्टीदरगांव	1,261.28	695(123)	P(1)	–(5–10)	N	–(5–10)	–(–5)	–(10+)
516	मदनपुर	502.99	402(84)	P(1)	–(–5)	W	–(–5)	–(–5)	–(10+)
517	चीता परवाना	315.52	221(44)	–(–5)	–(5–10)	W	–(5–10)	–(5–10)	–(10+)
518	चुरिया	888 04	663(136)	P(1)	–(5–10)	W	–(5–10)	–(5–10)	–(10+)
519	चलनी	1,753.60	1,019(178)	P(1)	–(5–10)	W	–(5–10)	–(10+)	–(10+)
520	बखानी	962.02	549(113)	P(1)	–(5–10)	W	–(5–10)	–(10+)	–(10+)

Amenities and Land use — Mandla Tahsil

गाम तक पहुंचने का मार्ग	निकटतम नगर एवं उसकी दूरी (कि. मी. में)	बिजली की सुविधा	मुख्य खाद्यान्न	भूमि उपयोग (अर्थात भूमि उपयोग की विभिन्न किस्मों के क्षेत्र हेक्टेयर में निकटतम दशमलव के दो स्थान तक) Land use (i.e area under different types of Land use in hectares rounded up, to 2 decimal places.)					टिप्पणी धार्मिक ऐतिहासिक अथवा पुरातत्व महत्व के स्थलों सहित	गाम का नाम
				वन	साधनों से सिंचित	गैर सिंचित	खेती के लिये उपलब्ध बन्जर (गोचर और बारागाहों सहित)	खेती के लिये अनुपलब्ध		
Approach to village	Nearest town and distance (in kms)	Power supply	Staple food	Forest	Irrigated by source	Unirrigated	Culturable waste(including gauchar and groves)	Area not available for cultivation	Remarks including any place of religious, historical or archaeological interest	Name of Village
11	12	13	14	15	16	17	18	19	20	2
KR	Mandla (76)	..	Rice, Kodo	0.28	..	700.30	57.69	632.51	..	Deohara
FP	Mandla (70)	..	Rice, Kodo	2.59	..	339.53	325.93	1,103.18	..	Kathaidih Mal.
FP	Mandla (78)	..	Rice, Kodo	..	..	286.05	115.76	157.85	..	Chhata Mal.
FP	Mandla (78)	..	Rice, Kodo	18.40	..	195.14	94.81	20.85	..	Ghoreghat Ryt.
KR	Mandla (75)	..	Rice, Kodo	173.36	..	469.17	227.10	39.46	..	Paraswah
KR	Mandla (80)	..	Rice, Kodo	..	..	179.77	163.51	30.42	..	Dhanoli Ryt.
KR	Mandla (76)	..	Rice, Kodo	191.17	..	290.15	49.82	49.21	..	Rihangi
KR	Mandla (78)	..	Rice, Kodo	212.03	..	484.17	110.33	63.76	..	Kisli
KR	Mandla (80)	..	Rice, Kodo	325.49	..	629.75	220.28	152.14	..	Tabalpani
KR	Mandla (78)	..	Rice, Kodo	204.70	..	328.79	39.27	90.82	..	Dudadeh Ryt.
KR	Mandla (82)	..	Rice, Kodo	10.46	..	286.36	16.26	20.13	..	Jhunjhar Ryt.
KR	Mandla (68)	..	Rice, Kodo	3.45	..	580.32	142.39	319.51	..	Bhudkur
KR	Mandla (60)	..	Rice, Kodo	6.90	..	312.29	35.51	372.40	..	Ahmadpur
KR	Mandla (57)	..	Rice, Kodo	3.74	7.42	531.21	70.76	125.76	..	Salwah
KR	Mandla (60)	..	Rice, Kodo	3.17	..	395.03	50.15	812.93	..	Kuntidadargaon
KR	Mandla (56)	..	Rice, Kodo	0 73	..	335.10	87.65	79.51	..	Madanpur
FP	Mandla (74)	..	Rice, Kodo	8.00	..	203.40	6.21	97.91	..	Chita Parwana
KR	Mandla (74)	..	Rice, Kodo	..	..	633.71	4.10	250.23	..	Churia
KR	Mandla (74)	..	Rice, Kodo	..	..	743.21	74.39	936.00	..	Chalni
KR	Mandla (74)	..	Rice, Kodo	137.40	..	410.13	57.08	357.41	..	Baiwani

स्थानीय कोड नम्बर	ग्राम का नाम	ग्राम का कुल क्षेत्रफल (हेक्टेयर में)	कुल जनसंख्या एवं परिवारों की संख्या	उपलब्ध जन-सुविधाएं (यदि ग्राम में सुविधाएं उपलब्ध नहीं है तो कालम में (–) डैश लगाया गया है और उसके बाद ही कोष्ठक में ग्राम से जितनी दूरी पर सुविधाएं उपलब्ध है मोट तौर पर वह दूरी इस प्रकार दर्ज की गई है –5 कि.मी., 5-10 कि.मी. या 10+कि.मी. Amenities available (if not available within the village, a dash (–) is shown in the column and next to it in brackets, the distance in broad ranges viz -5kms, 5-10kms, and 10+kms of the nearest place where the facility is available is given).						
				शैक्षणिक	चिकित्सा	पीने का पानी	डाक और तार	बाजार/हाट का दिन/ के दिन यदि कोई हो	संचार व्यवस्था (बस स्टाप रेलवे-स्टेशन, जल-मार्ग)
Location code number	Name of Village	Total area of the village (in hectares)	Total population and number of households	Educational	Medical	Drinking water (Potable)	Post and Teleg aph	Day or days of the market/ hat, if any	Communications (Bus-stop, railway station water way,)
1	2	3	4	5	6	7	8	9	10
521	धनवाही उर्फ धनवाही	138.98	124(24)	–(–5)	–(5–10)	W	–(5–10)	–(10+)	–(10+)
522	पाटन	988.93	919(164)	P(1)	–(10+)	W	–(5–10)	–(10+)	–(10+)
523	डेंको	724.79	638(119)	P(1)	–(10+)	W	–(5–10)	–(10+)	–(10+)
524	सेंदवारा	318.22	263(44)	P(1)	–(10+)	W	–(5–10)	–(10+)	–(10+)
525	लाटो	1,124.14	786(137)	P(1)	–(10+)	R	–(5–10)	–(10+)	–(10+)
526	बिजौरा	371.06	381(78)	P(1)	–(10+)	R	–(5–10)	–(10+)	–(10+)
527	गरियापांड़	858.47	685(128)	P(1)	–(–5)	W,N	–(–5)	–(10+)	–(–5)
528	ककनू	800.81	510(108)	P(1)	–(5–10)	W,C	–(–5)	–(–5)	–(–5)
529	पांडकला	674.48	714(131)	P(1),M(1)	–(–5)	W,C	–(–5)	–(–5)	–(–5)
530	सेलवारा	376.45	622(129)	P(1)	–(–5)	R	–(–5)	–(–5)	–(–5)
531	खम्हरिया	603 04	581(107)	P(1)	–(–5)	W,C	–(–5)	–(–5)	–(–5)
532	खुड़िया	683.88	596(99)	P(1)	–(5–10)	W,C	–(5–10)	–(5–10)	–(5–10)
533	अंडिया उर्फ छिवला तेला	891.81	700(147)	P(1)	–(5–10)	W,C	–(–5)	–(5–10)	–(5–10)
534	कुम्हर्रा	678.98	387(70)	–(–5)	–(5–10)	W	–(–5)	–(5–10)	–(–5)
535	सिलघीटी	405.49	359(64)	P(1)	–(5–10)	W	PO	–(5–10)	–(5–10)
536	झिंगरघटा	566.37	285(52)	P(1)	–(–5)	W	–(–5)	–(–5)	–(–5)
537	घुघरी	446.61	1,701(371)	P(1),M(1),O(1)	H(1), D(1),FPC(1)	W,R	PO	Friday	BS
538	खमतरा	627.29	341(68)	P(1)	–(–5)	W	–(–5)	–(–5)	–(–5)
539	मलवारख	982.68	767(146)	P(1)	–(–5)	W	–(–5)	–(–5)	–(–5)
540	टिकरिया	619.86	694(128)	P(1)	–(–5)	W	–(–5)	–(–5)	–(–5)

Amenities and Land use — Mandla Tahsil

ग्राम तक पहुंचने का मार्ग	निकटतम नगर एवं उसकी दूरी (कि. मी. में)	बिजली की सुविधा	मुख्य खाद्यान्न	भूमि उपयोग (अर्थात भूमि उपयोग की विभिन्न किस्मों के क्षेत्र हैक्टेयर में निकटतम दशमलव के दो स्थान तक) Land use (i.e area under different types of Land use in hectares rounded up, to 2 decimal places.)					विख्यात धार्मिक ऐतिहासिक अथवा पुरातत्व महत्व के स्थलों सहित	ग्राम का नाम
				वन	साधनों से सिंचित	गैर सिंचित	खेती के लिये उपलब्ध बन्जर (गोचर और बारागाहों सहित)	खेती के लिये अनुपलब्ध	Remarks including any place of	
Approach to village	Nearest town and distance (in kms)	Power supply	Staple food	Forest	Irrigated by source	Unirrigated	Culturable waste(including gauchar and groves)	Area not available for cultivation	religious, historical or archaeological interest	Name of Village
11	12	13	14	15	16	17	18	19	20	2
KR	Mandla(74)	..	Rice, Kodo	..	..	129.02	..	9.96	..	Ganwahi alias Dhanwahi
KR	Mandla(72)	..	Rice, Kodo	..	..	578.09	155.84	255 00	..	Patan
KR	Mandla(72)	..	Rice, Kodo	36.38	..	453.44	106.47	128.50	..	Dhenko
KR	Mandla(72)	..	Rice, Kodo	9.08	..	234.56	58.18	16.40	..	Sendwara
KR	Mandla(72)	..	Rice, Kodo	117.47	..	550.16	142.29	314.22	..	Lato
KR	Mandla(72)	..	Rice, Kodo	42.95	..	228.10	77.13	22.88	..	Bijora
KR	Mandla(60)	..	Rice, Kodo	88.50	..	529.94	196.45	43.47	..	Garriyapand
KR	Mandla(60)	..	Rice, Kodo	39.37	..	471.76	42.47	247.21	..	Kaknu
KR	Mandla(60)	..	Rice, Kodo	..	..	356.45	162.97	155.06	..	Pand Kalan
KR	Mandla(58)	.	Rice, Wheat	10.14	..	242.66	46.90	76.75	..	Sailwara
KR	Mandla(60)	..	Rice, Wheat	..	..	336.86	51.64	214.54	..	Khamhria
KR	Mandla(45)	..	Rice, Wheat	87.42	..	319.30	121.01	156.15	..	Khudia
KR	Mandla(43)	..	Rice, Wheat	..	..	339.30	431.35	121.16	..	Andia alias Chhiwla Tola
KR	Mandla(40)	..	Rice, Wheat	..	..	309.80	233.00	136.18	..	Kumharra
PR	Mandla(41)	..	Rice, Wheat	..	..	250.34	136.32	19.83	..	Silghiti
KR	Mandla(52)	..	Rice, Wheat	..	..	149.20	283.89	133.28	..	Jhigarghata
PR	Mandla(50)	..	Rice, Wheat	7.39	..	221.89	146.19	71.14	..	Ghughri
KR	Mandla(52)	..	Rice, Wheat	80.50	..	164.76	333.74	48.29	..	Khamtara
KR	Mandla(45)	..	Rice, Wheat	3.03	..	575.18	119.42	285.05	..	Malwathar
PR	Mandla(46)	..	Rice, Wheat	4.63	..	418.60	36.25	160.38	..	Tikaria

स्थानीय कोड नम्बर	ग्राम का नाम	ग्राम का कुल क्षेत्रफल (हेक्टेयर में)	कुल जनसंख्या एवं परिवारों की संख्या	उपलब्ध जन-सुविधाएं (यदि ग्राम में सुविधाएं उपलब्ध नहीं है तो कालम में (–) डेश लगाया गया है और उसके बाद ही कोष्ठक में ग्राम से जितनी दूरी पर सुविधाएं उपलब्ध है मोटे तौर पर वह दूरी इस प्रकार दर्ज की गई है –5 कि.मी., 5-10 कि.मी. या 10+कि.मी. Amenities available (if not available within the village, a dash (–) is shown in the column and next to it in brackets, the distance in broad ranges viz -5kms, 5-10kms. and 10+kms of the nearest place where the facility is available is given).						
				शैक्षणिक	चिकित्सा	पीने का पानी	डाक और तार	बाजार/हाट का दिन/ के दिन यदि कोई हो	संचार व्यवस्था (बस स्टाप रेलवे-स्टेशन, बस-मार्ग)
Location code number	Name of Village	Total area of the village (in hectares)	Total population and number of households	Educational	Medical	Drinking water (Potable)	Post and Telegraph	Day or days of the market/ hat, if any	Communications (Bus-stop, railway station, water way,)
1	2	3	4	5	6	7	8	9	10
541	कंडरा	605.89	621(100)	P(1)	–(5-10)	W,N	–(–5)	–(5–10)	–(5–10)
542	छतरपुर	819 84	1,029(184)	P(1)	–(5-10)	W,N	–(–5)	–(5–10)	–(5–10)
543	गुवारा	236.73	90(14)	–(–5)	–(–5)	W,N	–(–5)	–(–5)	–(–5)
544	मांडा	568.89	639(107)	P(1)	–(–5)	W,N	–(–5)	–(–5)	–(–5)
545	गजराज	491 39	367(67)	P(1)	–(5–10)	W,N	PO	–(5–10)	–(5–10)
546	पीपरदोन	741.35	656(117)	P(1)	–(5–10)	W,N	–(–5)	–(5–10)	–(5–10)
547	कटंगी	329.96	575(108)	P(1)	–(5–10)	W,C	–(–5)	–(5–10)	–(5–10)
548	डोंगर मण्डला	375.57	490(90)	P(1)	–(10+)	W,R	–(–5)	–(10+)	–(10+)
549	गुल्लुखोह	1,039 02	237(49)	–(–5)	–(10+)	TK	–(–5)	–(10+)	–(10+)
550	रामहेपूर	375.66	538(99)	P(1), M(1)	–(10+)	W,C	PO	–(10+)	–(10+)
551	दल्का गुपांगी	535 56	561(111)	P(1)	–(10+)	W,C	–(–5)	–(10+)	–(10+)
552	बिलगांव	346.96	345(69)	P(1)	–(10+)	W,C	–(–5)	–(10+)	–(10+)
553	विसांधर	127.35	261(44)	P(1)	–(10+)	W,C	–(–5)	–(10+)	–(10+)
554	ददरगांव	366.58	319(59)	–(–5)	–(10+)	W,C	–(–5)	–(10+)	–(10)+
555	खजरी	713.15	847(168)	P(1)	–(10+)	W	PO	–(10+)	–(10+)
556	जुनवानी	498.28	740(124)	P(1)	–(10+)	W	–(–5)	–(10+)	–(10+)
557	धनगांव	519.33	508(101)	P(1)	(–10+)	W,C	–(–5)	–(10+)	–(10+)
558	पौंडी	159.90	263(47)	–(–5)	–(10+)	W,C	–(–5)	–(10+)	–(10+)
559	पेरी	280.01	290(55)	P(1)	–(–5)	W,C	–(–5)	–(5–10)	–(5–10)
560	नाहरबेली	773.31	618(111)	P(1)	–(–5)	W	–(–5)	–(5–10)	–(5–10)

Amenities and Land use **Mandla Tahsil**

ग्राम तक पहुंचने का मार्ग	निकटतम नगर एवं उसकी दूरी (कि. मी. में)	बिजली की सुविधा	मुख्य खाद्यान्न	भूमि उपयोग (अर्थात् भूमि उपयोग की विभिन्न किस्मों के क्षेत्र हेक्टेयर में निकटतम दशमलव के दो स्थान तक) Land use (i.e area under different types of Land use in hectares rounded up, to 2 decimal places.)					टिप्पणी धार्मिक ऐतिहासिक अथवा पुरातत्व महत्व के स्थलों सहित	ग्राम का नाम
				वन	साधनों से सिंचित	गैर सिंचित	खेती के लिये उपलब्ध बन्जर (गोचर और बाराग्राहों सहित)	खेती के लिये अनुपलब्ध		
Approach to village	Nearest town and distance (in kms)	Power supply	Staple food	Forest	Irrigated by source	Unirrigated	Culturable waste(including gauchar and groves)	Area not available for cultivation	Remarks including any place of religious, historical or archaeological interest	Name of Village
11	12	13	14	15	16	17	18	19	20	2
KR	Mandla (45)	..	Rice, Wheat	299.46	..	266.53	20.48	19.42	..	Kandra
PR	Mandla (46)	..	Rice, Wheat	..	..	500.36	125.76	193.52	..	Chhatarpur
PR	Mandla (46)	..	Rice, Wheat	..	..	127.18	34.10	75.45	..	Guwara
PR	Mandla (46)	..	Rice, Wheat	21.59	..	374.70	152.78	19.82	..	Manga
PR	Mandla (44)	..	Rice, Wheat	26.69	..	256.55	95.41	40.74	..	Gajraj
PR	Mandla (44)	..	Rice, Wheat	92.86	..	516.47	118.68	13.34	..	Pipardon
PR	Mandla (28)	..	Rice, Wheat	..	14.18	170.82	124.24	20.72	..	Katangi
PR	Mandla (27)	..	Rice, Wheat	..	..	217.20	144.67	13.70	..	Dongar Mandla
KR	Mandla (26)	..	Rice, Wheat	0.87	..	193.21	212.50	632.44	..	Gullu khoh
KR	Mandla (26)	..	Rice, Wheat	3.94	..	175.80	178.43	17.49	..	Ramhepur
KR	Mandla (28)	..	Rice, Wheat	11.64	..	181.51	149.52	192.89	..	Dalka Gupangi
KR	Mandla (28)	..	Rice, Wheat	..	..	143.77	199.06	4.13	..	Bilgaon
KR	Mandla (29)	..	Wheat, Rice	..	..	84.55	36.83	5.97	..	Bisandhar
KR	Mandla (60)	..	Wheat, Rice	..	..	252.11	56.36	58.11	..	Dadargaon
KR	Mandla (59)	..	Wheat, Rice	..	..	377.54	251.21	84.40	..	Khajri
KR	Mandla (58)	..	Wheat, Rice	..	,.	402.02	69.86	26 40	..	Junwani
KR	Mandla (57)	..	Wheat, Rice	..	..	327.57	68.82	122.94	..	Dhangaon
KR	Mandla (56)	..	Wheat, Rice	..	..	132.84	4.25	22.81	..	Pondi
KR	Mandla (46)	..	Wheat, Rice	15.82	..	180.00	13.38	70.81	..	Aeri
KR	Mandla (46)	..	Wheat, Rice	72.29	..	556.06	16.52	128.44	..	Naharbeli

स्थानीय कोड नम्बर	ग्राम का नाम	ग्राम का कुल क्षेत्रफल (हेक्टेयर में)	कुल जनसंख्या एवं परिवारों की संख्या	उपलब्ध जन-सुविधाएं (यदि ग्राम में सुविधाएं उपलब्ध नहीं है तो कालम में (–) डैश लगाया गया है और उसके बाद ही कोष्ठक में ग्राम से जितनी दूरी पर सुविधाएं उपलब्ध है मोट तौर पर वह दूरी इस प्रकार दर्ज की गई है –5 कि.मी., 5-10 कि.मी. या 10+कि.मी. Amenities available (if not available within the village, a dash (–) is shown in the column and next to it in brackets, the distance in broad ranges viz -5kms, 5-10kms, and 10+kmt of the nearest place where the facility is available is given).						
				शैक्षणिक	चिकित्सा	पीने का पानी	डाक और तार	बाजार/हाट का दिन/ के दिन यदि कोई हो	संचार व्यवस्था (बस स्टाप रेलवे-स्टेशन, बस-मार्ग)
Location code number	Name of Village	Total area of the village (in hectares)	Total population and number of households	Educational	Medical	Drinking water (Potable)	Post and Telegraph	Day or days of the market/ hat, if any	Communications (Bus-stop, railway station, water way,)
1	2	3	4	5	6	7	8	9	10
561	बनेहरी	882.34	1,064(214)	P(1),M(1)	H	W	PO	–(5–10)	–(5–10)
562	कूम्ही	515.74	450(87)	P(1)	–(5–10)	W	–(5–10)	–(–5)	–(5–10)
563	इलाही	632.63	457(85)	P(1)	–(10+)	W,C	–(5–10)	–(5–10)	–(10+)
564	डूण्डी	705.74	535(101)	–(–5)	–(10+)	W,C	–(5–10)	–(5–10)	–(10+)
565	लाफन	561.41	653(108)	P(1)	–(10+)	W,TK	–(–5)	–(–5)	–(10+)
566	भोंकादेवरी	301.12	402(74)	P(1)	–(10+)	W,R	–(5–10)	–(5–10)	–(10+)
567	लुढ़ियाउर्फइमलीटोला रै.	242.32	267(47)	–(–5)	–(10+)	W,C	–(5–10)	–(5–10)	–(10+)
568	महली	714.83	478(93)	P(1)	–(10+)	W,C	–(–5)	–(–5)	–(10+)
569	खोडा खुदरा	618.66	509(102)	–(–5)	–(10+)	W	–(–5)	–(–5)	–(10+)
570	उमरिया	701.06	642(132)	P(1),M(1)	–(10+)	W,TK	–(–5)	–(–5)	–(10+)
571	साल्हेघोरी	767.66	541(99)	P(1)	–(10+)	W	–(–5)	–(–5)	–(10+)
572	नैझर	723.82	675(132)	P(1)	–(10+)	W	PO	Tuesday	–(10+)
573	नेवगुवा रै.	373.34	187(34)	–(–5)	–(10+)	W,R	–(–5)	–(–5)	–(10+)
574	सिमरिया	934.22	262(47)	–(–5)	–(10+)	W	–(–5)	–(–5)	–(10+)
575	पीपरदोन उर्फ डुकरघाटी	503.41	453(91)	P(1)	–(10+)	W	–(–5)	–(–5)	–(10+)
576	नेगुआ माल	232.35	278(58)	P(1)	–(10+)	W,TK	–(–5)	–(–5)	–(10+)
577	धोबावार	310.65	356(56)	–(–5)	–(10+)	W	–(–5)	–(–5)	–(10+)
578	बर्रई रै.	514.00	526(92)	P(1),M(1)	–(5–10)	W	PO	–(5–10)	–(5–10)
579	पटपरा	238.00	282(57)	–(–5)	–(–5)	W	–(–5)	–(–5)	–(–5)
580	दूबा	209.00	175(31)	P(1)	–(–5)	W	–(–5)	–(–5)	–(–5)

Amenities and Land use — Mandla Tahsil

गाम तक पहुंचने का मार्ग	निकटतम नगर एवं उसकी दूरी (कि. मी. में)	बिजली की सुविधा	मुख्य खाद्यान्न	भूमि उपयोग (अर्थात भूमि उपयोग की विभिन्न किस्मों के क्षेत्र हेक्टेयर में निकटतम दशमलव के दो स्थान तक) Land use (i.e area under different types of Land use in hectares rounded up, to 2 decimal places.)					टिप्पणी धार्मिक ऐतिहासिक अथवा पुरातत्व महत्व के स्थलों सहित	गाम का नाम
				वन	साधनों से सिंचित	गैर सिंचित	खेती के लिये उपलब्ध बन्जर (गोचर और चारागाहों सहित)	खेती के लिये अनुपलब्ध		
Approach to village	Nearest town and distance (in kms)	Power supply	Staple food	Forest	Irrigated by source	Unirrigated	Culturable waste(including gauchar and groves)	Area not available for cultivation	Remarks including any place of religious, historical or archaeological interest	Name of Village
11	12	13	14	15	16	17	18	19	20	2
KR	Mandla (46)	..	Wheat, Rice	108.58	0.03	625.61	85.41	62.71	..	Banchari
KR	Mandla (48)	..	Wheat, Rice	116.41	..	320.48	10.52	68.33	..	Kumhi
KR	Mandla (87)	..	Wheat, Rice	82.24	..	398.98	37.41	114.00	..	Elahi
FP	Mandla (87)	..	Wheat, Rice	88.25	..	355.55	109.82	152.12	..	Dundi
FP	Mandla (87)	..	Wheat, Rice	27.18	..	384.40	44.67	60.16	..	Lafan
FP	Mandla (87)	..	Wheat, Rice	..	..	214.54	21.45	65.13	..	Bhonkadeori
FP	Mandla (87)	..	Wheat, Rice	45.49	..	151 70	17.85	27 28	..	Ludhiya alias Imli Tola Ryt.
FP	Mandla(100)	..	Wheat, Rice	41.07	..	391.09	147.21	135.46	..	Mahli
FP	Mandla(100)	..	Wheat, Rice	60.56	..	425.90	88.57	43.63	..	Khoda-Khudra
FP	Mandla(100)	..	Wheat, Rice	19.62	..	604 97	50.18	26 29	..	Umaria
FP	Mandla(100)	..	Wheat, Rice	94.10	..	206 60	100.55	66.41	..	Salheghori
KR	Mandla (81)	..	Wheat, Rice	107.24	..	469.18	23.70	123.70	..	Naijhar
FP	Mandla (81)	..	Wheat, Rice	8.21	..	259.24	8.11	102.78	..	Naiguwan Ryt.
FP	Mandla (81)	..	Wheat, Rice	45 53	..	338.83	17.14	532.72	..	Simaria
FP	Mandla (81)	..	Wheat, Rice	..	..	340.36	22.07	140.98	..	Pipardon alias Dukarghati
FP	Mandla (81)	..	Wheat, Rice	..	..	162.68	4.57	65.10	..	Naiguwan Mal.
FP	Mandla (81)	..	Wheat, Rice	..	..	249.22	4.78	56 65	..	Dhobawar
KR	Mandla (70)	..	Wheat, Rice	37.00	..	326.00	36.00	115 00	..	Barrai Ryt.
KR	Mandla (67)	..	Wheat, Rice	16.00	.	161 00	47.00	14.00	..	Patpara
KR	Mandla (67)	..	Wheat, Rice	..	..	176.00	6.00	27 00	..	Booba

स्थानीय कोड नम्बर	ग्राम का नाम	ग्राम का कुल क्षेत्रफल (हेक्टेयर में)	कुल जनसंख्या एवं परिवारों की संख्या	उपलब्ध जन-सुविधाएं (यदि ग्राम में सुविधाएं उपलब्ध नहीं है तो कालम में (–) डैश लगाया गया है और उसके बाद ही कोष्ठक में ग्राम से जितनी दूरी पर सुविधाएं उपलब्ध है मोट तौर पर वह दूरी इस प्रकार दर्ज की गई है -5 कि.मी., 5-10 कि.मी. या 10+कि.मी. Amenities available (if not available within the village, a dash (–) is shown in the column and next to it in brackets, the distance in broad ranges viz -5kms, 5-10kms and 10+kms of the nearest place where the facility is available is given).						
				शैक्षणिक	चिकित्सा	पीने का पानी	डाक और तार	बाजार/हाट का दिन/ के दिन यदि कोई हो	संचार व्यवस्था (बस स्टाप रेलवे-स्टेशन, जल-मार्ग)
Location code number	Name of Village	Total area of the village (in hectares)	Total population and number of households	Educational	Medical	Drinking water (Potable)	Post and Telegraph	Day or days of the market/ hat, if any	Communications (Bus-stop, railway station, water way,)
1	2	3	4	5	6	7	8	9	10
581	बीजा	441.00	619(127)	P(1)	-(-5)	W,TK	-(-5)	-(-5)	-(-5)
582	गोपीसानी	229.00	200(38)	P(1)	-(5-10)	W	-(5-10)	-(5-10)	-(5-10)
583	घुटास	389.00	806(163)	P(2),M(2)	PHC(1), FPC(1)	W,TK	PO	Wednesday	BS
584	सिंघोरी	408.00	356(62)	P(1)	-(-5)	W,TK	-(-5)	-(-5)	-(-5)
585	घनगाँव	237.00	260(38)	-(-5)	-(-5)	W	-(-5)	-(-5)	-(-5)
586	ईशरपुर	379.00	449(95)	P(1)	-(5-10)	W	-(-5)	-(10+)	-(10+)
587	रूसा	637.00	523(98)	P(1)	-(5-10)	W	-(-5)	-(10+)	-(5-10)
588	जोगी लुढ़िया	596.00	438(90)	P(1)	-(5-10)	W	-(-5)	-(10+)	-(10+)
589	कुटरवानी	552.00	465(84)	P(1)	-(5-10)	W	-(5-10)	-(10+)	-(5-10)
590	गोरखपुर	494.00	337(7?)	P(1)	-(5-10)	W	-(5-10)	-(10+)	-(5-10)
591	महाबल उर्फ दोनीटोला	1,486.00	1,562(318)	P(1),M(1)	-(10+)	WR	PO	Monday	-(10+)
592	निवसा	331.00	359(69)	P(1)	-(10+)	W	-(-5)	-(-5)	-(10+)
593	भपसा	245.00	308(62)	P(1)	-(10+)	W	-(-5)	-(-5)	-(10+)
594	बसनिया	593.00	420(82)	P(1)	-(10+)	W	-(-5)	-(-5)	-(10+)
595	खमरोटी	655.00	1,100(191)	P(1)	-(10+)	W	-(-5)	-(10+)	(-10+)
596	केवलारी रै.	325.00	610(105)	P(1),M(1)	-(5-10)	W	PO	-(5-10)	-(5-10)
597	देवरी रै.	446.00	434(76)	P(1)	-(5-10)	W	-(5-10)	-(5-10)	-(5-10)
598	भोन्दा	380.00	401(75)	P(1)	-(5-10)	W	-(5-10)	-(5-10)	-(5-10)
599	बुढला	443.00	450(72)	P(1)	-(5-10)	W	-(5-10)	-(5-10)	-(5-10)
600	खपटी	665.00	886(148)	P(1)	-(5-10)	W	-(5-10)	-(5-10)	-(5-10)

Amenities and Land use — Mandla Tahsil

गाम तक पहुंचने का मार्ग	निकटतम नगर एवं उसकी दूरी (कि. मी. में)	बिजली की सुविधा	मुख्य खाद्यान्न	भूमि उपयोग (अर्थात भूमि उपयोग की विभिन्न किस्मों के क्षेत्र हेक्टेयर में निकटतम दशमलव के दो स्थान तक) Land use (i.e area under different types of Land use in hectares rounded up, to 2 decimal places.)					धार्मिक ऐतिहासिक अथवा पुरातत्व महत्व के स्थलों सहित	गाम का नाम
				वन	साधनों से सिंचित	गैर सिंचित	खेती के लिये उपलब्ध बन्जर (गोचर और बारागाहों सहित)	खेती के लिये अनुपलब्ध	Remarks including any place of religious, historical or archaeological interest	
Approach to village	Nearest town and distance (in kms)	Power supply	Staple food	Forest	Irrigated by source	Unirrigated	Culturable waste(including gauchar and groves)	Area not available for cultivation		Name of Village
11	12	13	14	15	16	17	18	19	20	2
KR	Mandla(67)	..	Wheat, Rice	63.00	..	324.00	33.00	21.00	..	Bija
KR	Mandla(67)	..	Wheat, Rice	35.00	.	130.00	51.00	13.00	..	Gopisani
KR	Mandla(63)	ED, EAg	Wheat, Rice	.	..	327.00	35.00	27.00	N(6)	Ghutas
KR	Mandla(66)	..	Wheat, Rice	..	..	285.00	104.00	19.00	..	Singhori
KR	Mandla(66)	..	Wheat, Rice	48.00	..	175.00	8.00	6.00	..	Dhangaon
KR	Mandla(68)	..	Wheat, Rice	62.00	..	247.00	53.00	17.00	..	Isharpur
KR	Mandla(68)	..	Wheat, Riee	89.00	..	442 00	88.00	38.00	..	Rusa
FP	Mandla(68)	..	Wheat, Rice	160.00	..	230.00	164.00	42.00	..	Jogi Ludhiya
FP	Mandla(66)	..	Wheat, Rice	106.00	1.00	323.00	83.00	39.00	..	Kutarwani
FP	Mandla(66)	..	Wheat, Rice	129.00	..	270.00	70.00	25.00	..	Gorakhpur
KR	Mandla(65)	.	Wheat, Rice	186.00	..	923.00	317.00	60.00	..	Mahawal alias Danitola
KR	Mandla(62)	..	Wheat, Rice	54.00	..	193.00	67.00	17.00	..	Niwsa
KR	Mandla(62)	..	Wheat, Rice	..	..	138.00	8.00	99.00	..	Bhapsa
KR	Mandla(62)	..	Wheat, Rice	176.00	..	312.00	54.00	51.00	..	Basania
KR	Mandla(63,	..	Wheat, Rice	97.00	..	467.00	78.00	13.00	..	Khamrauti
KR	Mandla(60)	..	Wheat, Rice	..	12.00	248.00	50.00	15.00	..	Kewlari Ryt.
KR	Mandla(60)	..	Wheat, Rice	65.00	65.00	253.00	37.00	26.00	..	Deori Ryt.
KR	Mandla(56)	..	Wheat, Rice	..	10.00	192.00	90.00	88.00	..	Bhonda
KR	Mandla(56)	..	Wheat, Rice	1.00	19.00	278.00	124.00	21.00	..	Bndla
KR	Mandla(55)	..	Wheat, Rice	181.00	22 00	359.00	94.00	9.00	..	Lapti

स्थानीय कोड नम्बर	ग्राम का नाम	ग्राम का कुल क्षेत्रफल (हेक्टेयर में)	कुल जनसंख्या एवं परिवारों की संख्या	उपलब्ध जन-सुविधाएं (यदि ग्राम में सुविधाएं उपलब्ध नहीं है तो कालम में (—) डैश लगाया गया है और उसके बाद ही कोष्ठक में ग्राम से जितनी दूरी पर सुविधाएं उपलब्ध है मोट तौर पर वह दूरी इस प्रकार दर्ज की गई है –5 कि.मी., 5-10 कि.मी. या 10+कि.मी. Amenities available (if not available within the village, a dash (–) is shown in the column and next to it in brackets, the distance in broad ranges viz -5kms, 5-10kms and 10+kms of the nearest place where the facility is available is given).						
				शैक्षणिक	चिकित्सा	पीने का पानी	डाक और तार	बाजार/हाट का दिन/ के दिन यदि कोई हो	संचार व्यवस्था (बस स्टाप रेलवे-स्टेशन, जल-मार्ग)
Location code number	Name of Village	Total area of the village (in hectares)	Total population and number of households	Educational	Medical	Drinking water (Potable)	Post and Telegraph	Day or days of the market/ hat, if any	Communications (Bus-stop, railway station, water way,)
1	2	3	4	5	6	7	8	9	10
601	धमनगांव	376.00	320(54)	P(1)	–(5–10)	W	–(5–10)	–(5–10)	–(5–10)
602	अहमदपुर	415.00	1,663(332)	P(1),M(1)	–(–5)	W,R	PO	–(–5)	–(–5)
603	अंजनिया	651.00	2,487(515)	P(2),(M1), PUC(1)	PHC(1)	W,R,TK	PO&Phone	Tuesday	BS
604	खामटीपुर	213.00	477(82)	P(1)	–(–5)	W,R	–(–5)	–(–5)	–(–5)
605	खेया	170.00	268(60)	P(1)	MH(1)	R	–(5–10)	Sunday	BS
606	केवलारी	113.00	365(68)	P(1),M(1)	–(–5)	W	–(–5)	–(–5)	–(–5)
607	झिंगराघाट	180.00	624(135)	P(1)	–(–5)	W	–(–5)	–(–5)	BS
608	चुटीगोंड़ी	136.00	181(37)	–(–5)	–(–5)	W	–(–5)	–(–5)	–(–5)
609	बोकर	571.00	1,134(212)	P(1)	–(–5)	W	–(–5)	–(5–10)	–(–5)
610	पौड़ी	589.00	817(159)	P(1)	–(–5)	W	–(–5)	–(5–10)	–(–5)
611	बंजी	278.00	447(103)	P(1)	–(–5)	W,N	–(–5)	–(–5)	–(–5)
612	मांद	911.00	1,457(312)	P(1),M(1)	–(–5)	W,TK,R	PO	–(–5)	–(–5)
613	कासखेड़ा	207.00	549(114)	P(1)	–(–5)	W,TK,R	–(–5)	–(–5)	–(–5)
614	कुम्हारी	360.00	109(26)	–(–5)	–(5–10)	W,TK	–(–5)	–(5–10)	–(5–10)
615	अमझर	276.00	95(26)	–(–5)	–(5–10)	R	–(–5)	–(5–10)	–(5–10)
616	मगधा	196.00	61(10)	–(–5)	–(5–10)	R	–(–5)	–(5–10)	–(5–10)
617	बुन्देला	195.00	..	..	वीरान	..	..	..	..
618	शाहपुर	255.00	67(15)	–(5–10)	–(5–10)	R	–(5–10)	–(5–10)	–(5–10)
619	धमनगांव	247.00	202(36)	P(1)	–(5–10)	W	–(5–10)	–(5–10)	–(5–10)
620	चिलफी	432.00	169(36)	–(–5)	–(10+)	W	–(5–10)	–(5–10)	–(5–10)

Amenities and Land use

Mandla Tahsil

गाम तक पहुंचने का मार्ग	निकटतम नगर एवं उसकी दूरी (कि. मी. में)	बिजली की सुविधा	मुख्य खाद्यान्न	भूमि उपयोग (अर्थात भूमि उपयोग की विभिन्न किस्मों के क्षेत्र हेक्टेयर में निकटतम दशमलव के दो स्थान तक) Land use (i.e area under different types of Land use in hectares rounded up, to 2 decimal places.)					टिप्पणी धार्मिक ऐतिहासिक अथवा पुरातत्व महत्व के स्थलों सहित	गाम का नाम
				वन	साधनों से सिंचित	गैर सिंचित	खेती के लिये उपलब्ध बन्जर (गोचर और बागानों सहित)	खेती के लिये अनुपलब्ध		
Approach to village	Nearest town and distance (in kms)	Power supply	Staple food	Forest	Irrigated by source	Unirrigated	Culturable waste(including gauchar and groves)	Area not available for cultivation	Remarks including any place of religious, historical or archaeological interest	Name of Village
11	12	13	14	15	16	17	18	19	20	2
KR	Mandla(56)	..	Wheat, Rice	..	..	247.00	119.00	10.00	..	Dhamangaon
KR	Mandla(31)	EO	Wheat, Rice	..	6.00	345.00	33.00	31.00	..	Ahmadpur
PR	Mandla(28)	EA	Wheat, Rice	65.00	1.00	439.00	84.00	62.00	M(1)	Anjania
KR	Mandla(29)	ED	Wheat, Rice	..	61.00GC	129.00	5.00	18.00	..	Khamtipur
PR	Mandla(26)	EA	Wheat, Rice	..	5.00	131.00	14.00	20.00	..	Rewtha
PR	Mandla(27)	EA	Wheat, Rice	..	2.00	93.00	11.00	7.00	..	Kewlari
PR	Mandla(28)	EA	Wheat, Riec	..	63.00	87.00	20.00	10 00	..	Jhigraghat
KR	Mandla(30)	..	Wheat, Rice	..	2.00	104.00	20.00	10.00	..	Chuttipondi
PR	Mandla(31)	EAg	Wheat, Rice	202.00	13.00	265.00	47.00	44 00	..	Bokar
KR	Mandla(32)	..	Wheat, Rice	257 00	4.00	291.00	31.00	6 00	M(1)	Pondi
KR	Mandla(30)	..	Wheat, Rice	105.00	..	149.00	..	24.00	..	Banji
KR	Mandla(30)	ED,EO	Wheat, Rice	384.00	15.00W	408.00	9.00	95.00	..	Mand
KR	Mandla(32)	ED	Wheat, Rice	8.00	..	155.00	..	44.00	..	Kans Kheda
KR	Mandla(33)	..	Wheat, Rice	93.00	..	112.00	..	155.00	..	Kunharra
KR	Mandla(37)	..	Wheat, Rice	190.00	..	60.00	..	26.00	..	Amjhar
KR	Mandla(38)	..	Wheat, Rice	123.00	..	56.00	..	17.00	..	Magdha
..	..	..	..	..	Uninhabited	..	..	..	..	Bundela
KR	Mandla(39)	..	Wheat, Rice	164.00	..	59.00	..	32.00	..	Shahpur
KR	Mandla(48)	..	Wheat, Rice	133.00	..	95.00	..	19.00	..	Dhamangaon
KR	Mandla(35)	..	Wheat, Rice	34.00	..	61.00	329.00	8.00	..	Chilphi

स्थानीय कोड नम्बर	ग्राम का नाम	ग्राम का कुल क्षेत्रफल (हेक्टेयर में)	कुल जनसंख्या एवं परिवारों की संख्या	उपलब्ध जन-सुविधाएं (यदि ग्राम में सुविधाएं उपलब्ध नहीं है तो कालम में (–) डैश लगाया गया है और उसके बाद ही कोष्ठक में ग्राम से जितनी दूरी पर सुविधाएं उपलब्ध है मोट तौर पर वह दूरी इस प्रकार वर्ग की गई है –5 कि.मी., 5-10 कि.मी. या 10+कि.मी. Amenities available (if not available within the village, a dash (–) is shown in the column and next to it in brackets, the distance in broad ranges viz -5kms, 5-10kms, and 10+kms of the nearest place where the facility is available is given).						
				शैक्षणिक	चिकित्सा	पीने का पानी	डाक और तार	बाजार/हाट का दिन/ के दिन यदि कोई हो	संचार व्यवस्था (बस स्टाप रेलवे-स्टेशन, जल-मार्ग)
Location code number	Name of Village	Total area of the village (in hectares)	Total population and number of households	Educational	Medical	Drinking water (Potable)	Post and Telegraph	Day or days of the market/ hat, if any	Communications (Bus-stop, railway station water way,)
1	2	3	4	5	6	7	8	9	10
621	खरपरिया	104.00	332(98)	–(–5)	–(10+)	W	–(5–10)	–(5–10)	–(5–10)
622	गदिया	234.00	235(53)	–(–5)	–(10+)	W,R	–(5–10)	–(5–10)	–(5–10)
623	चंगरिया	530.00	357(69)	P(1)	–(10+)	W	–(–5)	–(5–10)	–(5–10)
624	बरखेड़ा	325.00	231(44)	–(–5)	–(10+)	W	–(–5)	–(5–10)	–(5–10)
625	मेढाताल	193.00	523(107)	P(1)	–(10+)	W	–(–5)	–(5–10)	–(5–10)
626	भवान	83.00	302(59)	P(1)	–(10+)	W	–(5–10)	–(5–10)	–(5–10)
627	रतनपुर रै.	151.00	382(74)	P(1)	–(10+)	W	–(–5)	–(5–10)	–(5–10)
628	दुधारी	124.00	241(45)	P(1)	–(10+)	W	–(–5)	–(5–10)	–(5–10)
629	औराई मा.	112 00	143(29)	–(–5)	–(10+)	W	–(–5)	–(5–10)	–(–5)
630	घोंट	411.00	602(108)	P(1)	–(10+)	W	–(–5)	–(5–10)	–(–5)
631	औरई रै.	372 00	775(161)	P(1),M(1)	–(10+)	W	PO	–(5–10)	BS
632	कटंगी	264.00	303(56)	–(–5)	–(10+)	W	–(–5)	–(10+)	–(–5)
633	कारीवाह	137.00	..	..	वीरान	..	..	..	..
634	सुरहला	197.00	140(26)	–(–5)	–(5–10)	W,N	–(5–10)	–(5–10)	–(5–10)
635	कन्हारीखुर्द	113.00	212(37)	–(–5)	–(5–10)	W,N	–(5–10)	–(5–10)	–(5–10)
636	झुलुप	234.00	443(91)	P(1)	–(5–10)	W,N	–(5–10)	–(5–10)	–(5–10)
637	कन्हारीकला	390.00	526(100)	P(1)	–(5–10)	W,N	–(5–10)	–(5–10)	–(5–10)
638	कोसमपानी	372.00	491(76)	P(1)	–(5–10)	W,N	–(–5)	–(5–10)	–(–5)
639	ठोढ़ा	711.00	600(119)	P(1)	–(5–10)	W,N	FO	–(5–10)	BS
640	बुधनवारा	217.00	287(38)	P(1)	–(5–10)	W,N	–(–5)	–(5–10)	–(–5)

Amenities and Land use

Mandla Tahsil

गाम तक पहुंचने का मार्ग	निकटतम नगर एवं उसकी दूरी (कि. मी. में)	बिजली की सुविधा	मुख्य खाद्यान्न	भूमि उपयोग (अर्थात भूमि उपयोग की विभिन्न किस्मों के क्षेत्र हेक्टेयर में निकटतम दशमलव के दो स्थान तक) Land use (i.e area under different types of Land use in hectares rounded up, to 2 decimal places.)					टिप्पणी धार्मिक ऐतिहासिक अथवा पुरातत्व महत्व के स्थलों सहित	गाम का नाम
				वन	साधनों से सिंचित	गैर सिंचित	खेती के लिये उपलब्ध बन्जर (गोचर और बाराबाहों सहित)	खेती के लिये अनुपलब्ध		
Approach to village	Nearest town and distance (in kms)	Power supply	Staple food	Forest	Irrigated by source	Unirrigated	Culturable waste(including gauchar and groves)	Area not available for cultivation	Remarks including any place of religious, historical or archaeological interest	Name of Village
11	12	13	14	15	16	17	18	19	20	2
KR	Mandla(36)	..	Wheat, Riee	50.00	..	45.00	2.00	7.00	..	Kharpariya
KR	Mandla(39)	..	Wheat, Rice	141.00	..	67.00	14.00	12.00	..	Gadia
KR	Mandla(37)	..	Wheat, Rice	261.00	..	228.00	20.00	21.00	..	Changaria
KR	Mandla(36)	..	Wheat, Rice	68.00	..	144.00	108.00	5.00	..	Barkheda
PR	Mandla(35)	..	Wheat, Rice	..	..	179.00	5.00	9.00	..	Medhatal
PR	Mandla(35)	..	Wheat, Rice	..	..	72.00	9.00	2.00	..	Bhawan
KR	Mandla(36)	..	Wheat, Rice	31.00	..	100.00	10.00	10.00	..	Ratanpur Ryt.
KR	Mandla(37)	..	Wheat, Rice	..	..	100.00	21.00	3.00	..	Dudhari
KR	Mandla(39)	..	Wheat, Rice	..	..	98.00	9.00	5.00	..	Ourai Mal.
KR	Mandla(36)	..	Wheat, Rice	65.00	..	205.00	124.00	17.00	..	Ghont
PR	Mandla(39)	EAg	Wheat, Rice	39.00	..	288.00	20.00	25.00	..	Ourai Ryt.
KR	Mandla(41)	..	Wheat, Rice	114.00	..	100.00	37.00	13.00	.	Katangi
..	..	..	..	..	Uninhabited	..	..	..	..	Kariwah
KR	Mandla(50)	..	Wheat, Rice	139.00	..	54.00	..	4.00	.	Surhala
KR	Mandla(49)	..	Wheat, Rice	35.00	..	74.00	2 00	2.00	.	Kanhari Khurd
KR	Mandla(49)	..	Wheat, Rice	81.00	..	142.00	1.00	10.00	..	Jhulup
KR	Mandla(48)	..	Wheat, Rice	71.00	..	243.00	65.00	11.00	..	Kanhari Kalan
KR	Mandla(45)	..	Wheat, Rice	114.00	..	207.00	29.00	22.00	..	Kosampani
PR	Mandla(43)	..	Wheat, Rice	294.00	1.00W	277.00	87.00	52.00	..	Thonda
KR	Mandla(45)	..	Wheat, Rice	53.00	..	87.00	64.00	13.00	..	Budhanwara

स्थानीय कोड नम्बर	ग्राम का नाम	ग्राम का कुल क्षेत्रफल (हेक्टेयर में)	कुल जनसंख्या एवं परिवारों की संख्या	उपलब्ध जन-सुविधाएं (यदि ग्राम में सुविधाएं उपलब्ध नहीं है तो कालम में (–) डैश लगाया गया है और उसके बाद ही कोष्ठक में ग्राम से जितनी दूरी पर सुविधाएं उपलब्ध है मोटे तौर पर वह दूरी इस प्रकार दर्ज की गई है –5 कि. मी. 5-10 कि. मी. या 10+कि. मी. Amenities available (if not available within the village, a dash (–) is shown in the column and next to it in brackets, the distance in broad ranges viz -5kms, 5-10kms. and 10+kms of the nearest place where the facility is available is given).						
Location code number	Name of Village	Total area of the village (in hectares)	Total population and number of households	शैक्षणिक Educational	चिकित्सा Medical	पीने का पानी Drinking water (Potable)	डाक और तार Post and Telegraph	बाजार/हाट का दिन/ के दिन यदि कोई हो Day or days of the market/ hat, if any	संचार व्यवस्था (बस स्टाप रेलवे-स्टेशन, जल-मार्ग) Communications (Bus-stop, railway station water way,)
1	2	3	4	5	6	7	8	9	10
641	उमरवाड़ा	412.00	622(106)	P(1)	–(5–10)	W	–(–5)	–(5–10)	BS
642	धुलवा	273.00	132(32)	P(1)	–(5–10)	W,N	–(5–10)	–(5–10)	–(5–10)
643	गुदरी	334 00	232(50)	–(–5)	–(5–10)	W,N	–(–5)	–(5–10)	–(–5)
644	मुवाला मा.	175 00	297(62)	P(1)	–(5–10)	W,N	–(5–10)	–(5–10)	–(5–10)
645	मुवालासानी रै.	101 00	75(15)	–(–5)	–(5–10)	W	–(5–10)	–(5–10)	–(5–10)
646	मोहगांव	625.00	312(67)	P(1	–(5–10)	W	–(5–10)	–(5–10)	–(5–10)
647	भूखा रै.	536.00	1,550(289)	P(1)	–(–5)	W,N	–(–5)	–(–5)	–(–5)
648	बुन्देली खोह	154 00	79(15)	–(–5)	–(–5)	W	–(5–10)	–(–5)	–(–5)
649	उरदली रै.	78 00	..	..	वीरान	..	..	..	..
650	उरदली मा.	333.00	220(41)	–(–5)	–(–5)	W,N	–(5)	–(5–10)	–(–5)
651	डोलवारा	134.00	163(35)	–(–5)	–(–5)	W,N	–(–5)	–(–5)	–(–5)
652	रामहेपुर	309 00	190(41)	–(–5)	–(–5)	W,N	–(–5)	–(–5)	–(–5)
653	टकटौवा	462.00	261(47)	P(1)	–(–5)	W,N	–(–5)	–(–5)	–(–5)
654	कटंगा मा.	145.00	130(31)	–(–5)	–(–5)	W,N	–(–5)	–(–5)	–(–5)
655	कटंगा रै.	65 00	67(12)	–(–5)	–(–5)	W,N	–(–5)	–(–5)	–(–5)
656	मरही	293.00	455(91)	P(1)	–(–5)	W,N	–(–5)	–(–5)	–(–5)
657	माझीपुर	767 00	830(147)	P(1)	–(–5)	W,N	–(–5)	–(–5)	–(5–10)
658	खलौड़ी रै.	478.00	893(163)	P(1)	–(–5)	W,N	–(–5)	–(–5)	–(–5)
659	चंदिया रै.	375 00	425(75)	P(1)	–(5–10)	W,N	–(5–10)	–(5–10)	–(5–10)
660	जोगीसोढा	231.00	231(36)	–(–5)	–(5–10)	W	–(5–10	–(5–10)	–(5–10)

Amenities and Land use — Mandla Tahsil

गाम तक पहुचने का मार्ग	निकटतम नगर एवं उसकी दूरी (कि. मी. में)	बिजली की सुविधा	मुख्य खाद्यान्न	भूमि उपयोग (अर्थात भूमि उपयोग की विभिन्न किस्मों के क्षेत्र हेक्टेयर में निकटतम दशमलव के दो स्थान तक) Land use (i.e area under different types of Land use in hectares rounded up, to 2 decimal places.)					विशेषतः धार्मिक ऐतिहासिक अथवा पुरातत्व महत्व के स्थलों सहित	गाम का नाम
				वन	साधनों से सिंचित	गैर सिंचित	खेती के लिये उपलब्ध बन्जर (गोचर और बागानों सहित)	खेती के लिये अनुपलब्ध	Remarks including any place of	
Approach to village	Nearest town and distance (in kms)	Power supply	Staple food	Forest	Irrigated by source	Unirrigated	Culturable waste(including gauchar and groves)	Area not available for cultivation	religious, historical or archaeological interest	Name of Village
11	12	13	14	15	16	17	18	19	20	4
PR	Mandla(39)	..	Wheat, Rice	130.00	2.00W	240.00	19.00	21.00	..	Umarwada
KR	Mandla(48)	..	Wheat, Rice	172.00	..	84.00	9.00	8.00	..	Khulwa
KR	Mandla(41)	..	Wheat, Rice	214.00	3.00W	104.00	4.00	9.00	..	Gubri
KR	Mandla(48)	..	Kodo, Rice	112.00	..	59.00	3.00	1.00	..	Muvala Mal.
KR	Mandla(49)	..	Wheat, Rice	32.60	..	54.00	13.00	2.00	..	Muvala Sani Ryt.
KR	Mandla(50)	..	Wheat, Rice	520.00	..	65.00	24.00	16.00	..	Mohgaon
PR	Mandla(50)	ED	Wheat, Rice	45.00	227.00GC	185.00	39.00	40.00	..	Bhuwa Ryt.
KR	Mandla(52)	..	Wheat, Rice	13.00	..	22.00	10.00	109.00	..	Bundeli khoh
..	..	..	..	..	..	Uninhabited	..	..	..	Urdali Ryt.
KR	Mandla(54)	..	Wheat, Rice	91.00	..	164.00	71.00	7.00	..	Urdali Mal.
KR	Mandla(54)	..	Wheat, Rice	25.00	..	81.00	26.00	2.00	..	Dilwara
KR	Mandla(55)	..	Wheat, Rice	166.00	..	138.00	2.00	3.00	..	Ramhepur
KR	Mandla(54)	..	Wheat, Kodo	344.00	..	113.00	4.00	1.00	..	Taktaua
KR	Mandla(53)	..	Wheat, Rice	17.00	..	83.00	6.00	48.00	..	Katanga Mal.
KR	Mandla(53)	..	Wheat, Kodo	6.00	..	56.00	2.00	1.00	..	Katanga Kyt.
KR	Mandla(53)	..	Wheat, Kodo	12.00	..	251.00	24.00	6.00	..	SarhJ
KR	Mandla(54)	..	Wheat, Rice	57.00	1.00W	473.00	156.00	80.00	..	Majhipur
KR	Mandla(54)	..	Wheat, Kodo	..	..	419.00	16.00	43.00	..	Khaiondi Ryt.
KR	Mandla(57)	..	Wheat, Rice	96.00	.	204.00	5.00	70.00	..	Chandia Ryt.
KR	Mandla(60)	..	Wheat, Rice	58.00	..	133.00	22.00	18.00	..	Jogisondha

मंडला तहसील

जन-सुविधायें एवं भूमि उपयोग

स्थानीय कोड नम्बर	ग्राम का नाम	ग्राम का कुल क्षेत्रफल (हेक्टेयर में)	कुल जनसंख्या एवं परिवारों की संख्या	उपलब्ध जन-सुविधाएं (यदि ग्राम में सुविधाएं उपलब्ध नहीं है तो कालम में (–) डैश लगाया गया है और उसके बाद ही कोष्ठक में ग्राम से जितनी दूरी पर सुविधाएं उपलब्ध है मोटे तौर पर वह दूरी इस प्रकार दर्ज की गई है –5 कि.मी., 5-10 कि.मी. या 10+कि.मी. Amenities available (if not available within the village, a dash (–) is shown in the column and next to it in brackets, the distance in broad ranges viz -5kms, 5-10kms and 10+kms of the nearest place where the facility is available is given).						
Location code number	Name of Village	Total area of the village (in hectares)	Total population and number of households	शैक्षणिक Educational	चिकित्सा Medical	पीने का पानी Drinking water (Potable)	डाक और तार Post and Telegraph	बाजार/हाट का दिन/ के दिन यदि कोई हो Day or days of the market/ hat, if any	संचार व्यवस्था (बस स्टाप रेलवे-स्टेशन, जल-मार्ग) Communications (Bus-stop, railway station, water way,)
1	2	3	4	5	6	7	8	9	10
661	खटोला	312.00	467(92)	P(1)	–(5–10)	W	–(5–10)	–(5–10)	–(5–10)
662	जेलवारा रै.	316.00	277(57)	P(1)	–(5–10)	W	–(5–10)	–(5–10)	–(5–10)
663	घटुवाखार	345.00	267(60)	–(–5)	–(10+)	W	–(10+)	–(5–10)	–(10+)
664	बतरिया	223.00	171(28)	–(–5)	–(10+)	W	–(10+)	–(5–10)	–(10+)
665	माँगावेली रै.	394.00	138(25)	–(–5)	–(10+)	W,N	–(–5)	–(–5)	–(5–10)
666	भिमपुरी रै.	413.00	394(69)	P(1)	–(5–10)	W,N	–(–5)	–(–5)	–(5–10)
667	धरमपुरी रै.	110.00	49(9)	–(–5)	–(10+)	N	–(5–10)	–(5–10)	–(5–10)
668	धरमपुरी मा.	480.00	511(88)	P(1)	–(10+)	W,N	–(–5)	–(–5)	–(5–10)
669	राणा मा.	385.00	912(170)	P(1),M(1)	–(10+)	W,N	PO	Sunday	–(10+)
670	राजो रै.	287.00	129(26)	–(–5)	–(10+)	W,N	–(–5)	–(–5)	–(10+)
671	किसली रै.	663.00	539(89)	P(1)	–(10+)	W,N	–(–5)	–(–5)	–(10+)
672	मनोहरपुर	1,055.00	743(146)	P(1)	–(10+)	W,N	–(5–10)	–(5–10)	–(10+)
673	बरखोड़ा रै.	537.00	736(144)	P(1)	–(–5)	W,N	–(5–10)	–(–5)	–(–5)
674	कंराजिया मा.	473.00	877(155)	P(1)	–(–5)	W,N	–(5–10)	–(–5)	–(–5)
675	चौरंगा मा.	484.00	825(143)	P(1)	–(–5)	W,N	–(5–10)	–(–5)	–(–5)
676	कराजिया रै.	204.00	..	..	वीरान	..	..	..	..
677	बिरसा मा.	359.00	386(73)	P(1)	–(–5)	W,N	–(5–10)	–(5–10)	–(5–10)
678	मोहाड़	417.00	911(179)	P(1)	–(–5)	W,N	–(5–10)	–(5–10)	–(5–10)
679	मांगावेली	344.00	586(114)	P(1)	–(5–10)	W	–(5–10)	–(5–10)	–(5–10)
680	बिछिया रै.	737.00	4,132(833)	P(2),M(3), PUC(1)	H(1), SMP(1)	W	PO & Phone	Saturday	BS

गाम तक पहुंचने का मार्ग	निकटतम नगर एवं उसकी दूरी (कि. मी. में)	बिजली की सुविधा	मुख्य खाद्यान्न	भूमि उपयोग (अर्थात भूमि उपयोग की विभिन्न किस्मों के क्षेत्र हेक्टेयर में निकटतम दशमलव के दो स्थान तक) Land use (i.e area under different types of Land use in hectares rounded up, to 2 decimal places.)					टिप्पणी धार्मिक ऐतिहासिक अथवा पुरातत्व महत्व के स्थलों सहित	गाम का नाम
				वन	साधनों से सिंचित	गैर सिंचित	खेती के लिये उपलब्ध बन्जर (गोचर और चारागाहों सहित)	खेती के लिये अनुपलब्ध		
Approach to village	Nearest town and distance (in kms)	Power supply	Staple food	Forest	Irrigated by source	Unirrigated	Culturable waste(including gauchar and groves)	Area not available for cultivation	Remarks including any place of religious, historical or archaeological interest	Name of Village
11	12	13	14	15	16	17	18	19	20	2
KR	Mandla(60)	..	Wheat, Rice	..	..	193.00	82.00	37.00	..	Khatola
KR	Mandla(60)	..	Wheat, Rice	25.00	..	240.00	38.00	13.00	..	Jailwara Ryt.
KR	Mandla(65)	..	Wheat, Rice	70.00	..	176.00	80.00	19.00	..	Chtuwa khar
KR	Mandla(66)	..	Wheat, Rice	103.00	..	94.00	18.00	8.00	..	Ataria
KR	Mandla(71)	..	Wheat, Rice	..	..	252.00	19.00	123.00	..	Mangaveli Ryt.
KR	Mandla(72)	.	Wheat, Rice	107.00	..	199.00	90.00	17.00	..	Bhimpuri Ryt.
KR	Mandla(72)	..	Wheat, Rice	..	..	41.00	..	69.00	..	Dharampuri Ryt.
KR	Mandla(72)	..	Wheat, Kodo	..	..	253.00	208.00	19.00	..	Dharampuri Mal.
KR	Mandla(72)	..	Wheat, Rice	..	..	275.00	86.00	24.00	..	Rrjo Mal.
KR	Mandla(76)	..	Wheat, Rice	..	..	163.00	47.00	77.00	..	Rajo Ryt.
KR	Mandla(78)	..	Wheat, Rice	1.00	..	298.00	106.00	228.00	..	Kisli Ryt.
KR	Mandla(81)	..	Wheat, Rice	..	..	278.00	89.00	688.00	..	Manoharpur
KR	Mandla(63)	..	Rice, Kodo	2.00	..	412.00	26.00	97.00	..	Barkheda Ryt.
KR	Mandla(63)	ED.	Rice, Kodo	..	..	297.00	142.00	34.00	..	Karaniya Mal.
KR	Mandla(63)	..	Rice, Kodo	..	..	362.00	101.00	21.00	..	Chaurangi Mal.
..	..	..	..	..	..	Uninhabited	..	.	..	Karanjia Ryt.
KR	Mandla(63)	..	Rice, Kodo	..	..	238.00	101.00	20.00	..	Birsa Mal.
KR	Mandla(63)	..	Rice, Kodo	..	..	331.00	72.00	14.00	..	Moahd
KR	Mandla(68)	..	Rice, Kodo	31.00	..	272.00	31.00	10.00	..	Mangabeli
PR	Mandla(50)	..	Rice, Kodo	..	..	519.00	80.00	138.00	..	Bichhia

स्थानीय कोड नम्बर	ग्राम का नाम	ग्राम का कुल क्षेत्रफल (हेक्टेयर में)	कुल जनसंख्या एवं परिवारों की संख्या	उपलब्ध जन-सुविधाएं (यदि ग्राम में सुविधाएं उपलब्ध नहीं है तो कालम में (–) डैश लगाया गया है और उसके बाद ही कोष्ठक में ग्राम से जितनी दूरी पर सुविधाएं उपलब्ध है मोटे तौर पर वह दूरी इस प्रकार दर्ज की गई है –5 कि.मी., 5-10 कि.मी. या 10+कि.मी. Amenities available (if not available within the village, a dash (–) is shown in the column and next to it in brackets, the distance in broad ranges viz -5kms, 5-10kms and 10+kms of the nearest place where the facility is available is given).						
				शैक्षणिक	चिकित्सा	पीने का पानी	डाक और तार	बाजार/हाट का दिन/ के दिन यदि कोई हो	संचार व्यवस्था (बस स्टाप रेलवे-स्टेशन, जल-मार्ग)
Location code number	Name of Village	Total area of the village (in hectares)	Total population and number of households	Educational	Medical	Drinking water (Potable)	Post and Telegraph	Day or days of the market/ hat, if any	Communications (Bus-stop, railway station, water way,)
1	2	3	4	5	6	7	8	9	10
681	बहेरा मा.	215.00	281(56)	P(1)	–(–5)	W	–(–5)	–(–5)	–(–5)
682	डुंगरा रै.	472.00	380(73)	P(1)	–(–5)	W	–(–5)	–(–5)	–(–5)
683	निवसा मा.	591.00	500(88)	P(1)	–(–5)	W	–(–5)	–(–5)	–(–5)
684	बम्हनी रै.	463.00	518(93)	P(1)	–(–5)	W,O	–(–5)	–(–5)	–(–5)
685	देई	640.00	1,024(182)	P(1)	–(–5)	W	–(–5)	–(–5)	–(–5)
686	टिकरिया	341.00	227(44)	P(1)	–(–5)	W	–(–5)	–(–5)	–(–5)
687	सारस डोली मा.	234 00	372(68)	P(1)	–(–5)	W,N	–(–5)	–(–5)	–(–5)
688	सारसडोली रै.	116.00	95(18)	–(–5)	–(–5)	W	–(–5)	–(–5)	–(–5)
689	पड़रिया	632.00	791(139)	–(–5)	–(–5)	W	–(–5)	–(–5)	–(–5)
690	नयगवा. रै.	569.00	516(101)	P(1)	–(–5)	W	(5–10)	–(–5)	–(–5)
691	हरीभाट	609.00	648(109)	P(1)	–(5–10)	W,N	–(–5)	–(5–10)	–(–5)
692	कोको रै.	1,039.00	934(174)	P(1),M(1)	–(5–10)	W,N,O	PO	–(5–10)	BS
693	भीमा	1,253.00	714(139)	P(1)	–(5–10)	W,N,TK	–(–5)	–(5–10)	–(–5)
694	गुडली	990.00	648(116)	P(1)	–(5–10)	W,N	–(–5)	–(5–10)	–(5–10)
695	गुनेहरा	379.00	377(82)	P(1)	–(–5)	W,T,K	–(–5)	–(–5)	–(–5)
696	फौंक	397.00	823(172)	P(1)	–(–5)	W,N	–(–5)	–(–5)	–(–5)
697	सिन्नौरा	496 00	1,577(250)	P(2),M(2), PUC(1)	H(1)	W,N	PO	Monday	BS
698	ग्याराडोगरी	593.00	247(62)	–(–5)	–(–5)	W N	–(–5)	–(–5)	–(–5)
699	कुडेला रै.	1,183.00	1,193(215)	P(1),M(1)	H(1)	W,N	PO	–(–5)	–(–5)
700	छपरतला	444.00	602(129)	P(1),M(1)	PHC(1)	W	PO	Monday	–(10+)

Amenities and Land use — Mandla Tahsil

ग्राम तक पहुंचने का मार्ग	निकटतम नगर एवं उसकी दूरी (कि. मी. में)	बिजली की सुविधा	मुख्य खाद्यान्न	भूमि उपयोग (अर्थात् भूमि उपयोग की विभिन्न किस्मों के लेख हेक्टेयर में निकटतम दशमलव के दो स्थान तक) Land use (i.e area under different types of Land use in hectares rounded up, to 2 decimal places.)					हिन्दी धार्मिक ऐतिहासिक अथवा पुरातत्व महत्व के स्थलों सहित	ग्राम का नाम
				वन	साधनों से सिंचित	गैर सिंचित	खेती के लिये उपलब्ध बन्जर (गोचर और बाराग्राहों सहित)	खेती के लिये अनुपलब्ध	Remarks including any place of religious, historical or archaeological interest	
Approach to village	Nearest town and distance (in kms)	Power supply	Staple food	Forest	Irrigated by source	Unirrigated	Culturable waste(including gauchar and groves)	Area not available for cultivation		Name of Village
11	12	13	14	15	16	17	18	19	20	2
PR	Mandla(52)	..	Rice, Kodo	..	..	174.00	32.00	9.00	..	Bahera Mal.
KR	Mandla(53)	..	Rice, Kodo	123.00	..	309.00	22.00	18.00	..	Dungra Ryt.
KR	Mandla(53)	..	Rice, Kodo	83.00	..	311.00	189.00	8.00	..	Newsa Mal.
KR	Mandla(54)	..	Rice, Kodo	31.00	..	327.00	61.00	44.00	..	Bamhni Ryt.
KR	Mandla(54)	..	Wheat, Kodo	..	34.00GC	431.00	130.00	45.00	..	Dei
KR	Mandla(53)	..	Wheat, Rice	..	..	258.00	44.00	39.00	..	Taikria
KR	Mandla(52)	..	Rice, Wheat	..	..	173.00	51.00	10.00	..	Sarasdoli Mal.
KR	Mandla(52)	..	Wheat, Kodo	..	..	95.00	16.00	5.00	..	Sarasdoli Ryt.
KR	Mandla(52)	..	Wheat, Kodo	..	..	483.00	111.00	38.00	..	Padaria
PR	Mandla(52)	..	Wheat, Rice	86.00	..	403.00	19.00	61.00	..	Naigawch Ryt.
KR	Mandla(51)	..	Wheat, Rice	58.00	..	424.00	71.00	56.00	..	Harrabhat
KR	Mandla(56)	..	Kodo, Kutki	9.00	..	558.00	73.00	399.00	..	Koko Ryt.
KR	Mandla(59)	..	Kodo, Kutki	125.00	..	596.00	421.00	111.00	..	Bhima
PR	Mandla(55)	..	Kodo, Kutki	368 00	..	426.00	72.00	174.00	..	Gudli
PR	Mandla(60)	ED	Rice, Kodo	..	..	248.00	111.00	20.00	..	Gunehra
PR	Mandla(60)	ED	Rice, Kodo	..	..	281.00	102.00	14.00	..	Fonk
PR	Mandla(60)	ED,EAg	Rice, Kodo	..	1.00W	416.00	65.00	14.00	..	Sijhora
KR	Mandla(60)	..	Rice, Kodo	184.00	..	246.00	73.00	90.00	..	Gyaradongari
KR	Mandla(70)	ED	Rice, Kodo	237.00	..	649.00	213.00	84.00	M(1)	Kudela Ryt.
KR	Mandla(77)	..	Rice, Kodo	89.00	..	266.00	57.00	32.00	..	Chhapartala

स्थानीय कोड नम्बर	ग्राम का नाम	ग्राम का कुल क्षेत्रफल (हेक्टेयर में)	कुल जनसंख्या एवं परिवारों की संख्या	उपलब्ध जन-सुविधाएं (यदि ग्राम में सुविधाएं उपलब्ध नहीं है तो कालम में (–) डैश लगाया गया है और उसके बाद ही कोष्ठक में ग्राम से जितनी दूरी पर सुविधाएं उपलब्ध है मोटे तौर पर वह दूरी इस प्रकार दर्ज की गई है –5 कि.मी., 5-10 कि.मी. या 10+कि.मी. Amenities available (if not available within the village, a dash (–) is shown in the column and next to it in brackets, the distance in broad ranges viz -5kms, 5-10kms and 10+kms of the nearest place where the facility is available is given).						
Location code number	Name of Village	Total area of the village (in hectares)	Total population and number of households	शैक्षणिक Educational	चिकित्सा Medical	पीने का पानी Drinking water (Potable)	डाक और तार Post and Telegraph	बाजार/हाट का दिन/ के दिन यदि कोई हो Day or days of the market/ hat, if any	संचार व्यवस्था (बस स्टाप रेलवे-स्टेशन, बस-मार्ग) Communications (Bus-stop, railway station water way,)
1	2	3	4	5	6	7	8	9	10
701	काटीगहन रे.	400.00	240(47)	P(1)	–(–5)	W	–(–5)	–(–5)	–(–5)
702	घोठा रे.	547.00	608(101)	P(1)	–(–5)	W	–(–5)	–(–5)	–(–5)
703	बीजाटोला रे.	571 00	373(64)	P(1)	–(–5)	W	–(–5)	–(–5)	–(–5)
704	खम्हरिया रे.	211.00	268(52)	–(–5)	–(5–10)	W	–(5–10)	–(–5)	–(–5)
705	बाघाअण्डी मा.	260.00	196(36)	–(–5)	–(–5)	W	–(–5)	–(5–10)	–(5–10)
706	टिकरिया मा.	446.00	358(65)	P(1)	–(–5)	W	–(–5)	–(5–10)	–(5–10)
707	खोरी मा.	269.00	180(30)	–(–5)	–(5–10)	W	–(5–10)	–(–5)	–(–5)
708	पिपरी मा.	449.00	437(76)	P(1)	–(–5)	W,N	–(–5)	–(–5)	–(–5)
709	आमगहन	239.00	138(25)	–(–5)	–(5–10)	W,N	–(5–10)	–(5–10)	–(5–10)
710	भड़ली	601.00	498(101)	P(1)	–(5–10)	W,N	–(5–10)	–(5–10)	–(5–10)
711	भाड़ा	574.00	466(94)	P(1)	–(–5)	W,N	–(–5)	–(–5)	–(–5)
712	केवलारीकला	617.00	757(142)	P(1)	–(–5)	W,N	–(–5)	–(–5)	–(–5)
713	गेंतरा रे.	650.00	275(49)	–(–5)	–(5–10)	W,N	–(5–10)	–(5–10)	–(5–10)
714	केवलारी खुर्द	323.00	249(49)	P(1)	–(5–10)	W,N	–(–5)	–(5–10)	–(5–10)
715	सेरमी	590.00	352(68)	P(1)	–(5–10)	W,N	–(–5)	–(5–10)	–(5–10)
716	नंदराम रे.	634.00	619(132)	P(1)	–(5–10)	W	–(5–10)	–(5–10)	–(5–10)
717	खम्हरिया रे.	534.00	344(69)	P(1)	–(5–10)	W	–(5–10)	–(5–10)	–(5–10)
718	सहजपुरी रे.	477.00	652(100)	P(1)	–(–5)	W	–(–5)	–(–5)	–(–5)
719	औरई मा.	375.00	412(62)	P(1)	–(–5)	W	–(–5)	–(–5)	–(–5)
720	मुड़ियारिचका रे.	505.00	666(116)	P(1)	–(–5)	W	–(–5)	–(–5)	–(–5)

Amenities and Land use — Mandla Tahsil

गांव तक पहुंचने का मार्ग	निकटतम नगर एवं उसकी दूरी (कि मी.में)	बिजली की सुविधा	मुख्य खाद्यान्न	भूमि उपयोग (अर्थात भूमि उपयोग की विभिन्न किस्मों के क्षेत्र हेक्टेयर में निकटतम दशमलव के दो स्थान तक) Land use (i.e area under different types of Land use in hectares rounded up, to 2 decimal places.)					टिप्पणी धार्मिक ऐतिहासिक अथवा पुरातत्व महत्व के स्थलों सहित	गांव का नाम
				वन	साधनों से सिंचित	गैर सिंचित	खेती के लिये उपलब्ध बन्जर (गोचर और बागबाहों सहित)	खेती के लिये अनुपलब्ध	Remarks including any place of religious, historical or archaeological interest	
Approach to village	Nearest town and distance (in kms)	Power supply	Staple food	Forest	Irrigated by source	Unirrigated	Culturable waste(including gauchar and groves)	Area not available for cultivation		Name of Village
11	12	13	14	15	16	17	18	19	20	2
KR	Mandla(78)	..	Kodo, Rice	55.00	..	322.00	..	23.00	..	Kaligahan Ryt.
KR	Mandla(76)	..	Rice, Kodo	..	..	477.00	37.00	33.00	..	Ghota Ryt.
KR	Mandla(70)	..	Rice, Kodo	68.00	..	441.00	13.00	49.00	..	Bijatola Ryt.
KR	Mandla(75)	..	Rice, Wheat	13.00	..	175.00	7.00	16.00	..	Khamharia Ryt.
KR	Mandla(74)	..	Rice, Wheat	29.00	..	174.00	39.00	18.00	..	Bagha Andi Mal.
KR	Mandla(73)	..	Kodo, Rice	..	..	354.00	63.00	29.00	..	TiKaria Mal.
KR	Mandla(72)	..	Kodo, Rice	..	..	184.00	65.00	20.00	..	Khirima Mal.
KR	Mandla(68)	..	Rice, Kodo	98.00	1.00	288.00	41.00	21.00	..	Pipri Mal.
KR	Mandla(70)	..	Rice, Wheat	123.00	..	92.00	19.00	5.00	..	Amgahan
KR	Mandla(69)	..	Rice, Kodo	234.00	..	270.00	81.00	16.00	..	Bhadli
KR	Mandla(68)	..	Rice, Wheat	202.00	..	311.00	41.00	20.00	..	Bhada
KR	Mandla(67)	..	Wheat, Rice	55.00	..	402.00	141.00	19.00	..	Kewalari Kalan
KR	Mandla(67)	..	Wheat, Kodo	233.00	..	322.00	71.00	24.00	..	Gaitra Ryt.
KR	Mandla(66)	..	Kodo, Rice	9.00	..	205.00	81.00	28.00	..	Kewlari Khurd
KR	Mandla(68)	..	Wheat, Rice	206.00	..	281.00	85.00	18.00	..	Sermi
KR	Mandla(69)	..	Wheat, Kodo	204.00	..	385.00	10.00	35.00	..	Nandram Ryt.
KR	Mandla(68)	..	Wheat, Rice	87.00	..	411.00	17.00	19.00	..	Khamharia Ryt.
KR	Mandla(68)	..	Wheat, Rice	132.00	..	315.00	15.00	15.00	..	Sahajpuri Ryt.
KR	Mandla(67)	..	Wheat, Rice	..	..	285.00	33.00	57.00	..	Ourai Mal.
KR	Mandla(67)	..	Wheat, Rice	9.00	..	451.00	15.00	30.00	..	Mudiya Richka Ryt.

स्थानीय कोड नम्बर	ग्राम का नाम	ग्राम का कुल क्षेत्रफल (हेक्टेयर में)	कुल जनसंख्या एवं परिवारों की संख्या	उपलब्ध जन-सुविधाएं (यदि ग्राम में सुविधाएं उपलब्ध नहीं है तो कालम में (–) डैश बनाया गया है और उसके बाद ही कोष्ठक में ग्राम से जितनी दूरी पर सुविधाएं उपलब्ध है मोटे तौर पर वह दूरी इस प्रकार दर्ज की गई है –5 कि.मी., 5-10 कि.मी. या 10+कि.मी. Amenities available (if not available within the village, a dash (–) is shown in the column and next to it in brackets, the distance in broad ranges viz -5kms, 5-10kms and 10+kms of the nearest place where the facility is available is given).						
				शैक्षणिक	चिकित्सा	पीने का पानी	डाक और तार	बाजार/हाट का दिन/ के दिन यदि कोई हो	संचार व्यवस्था (बस स्टाप रेलवे-स्टेशन, जल-मार्ग)
Location code number	Name of Village	Total area of the village (in hectares)	Total population and number of households	Educational	Medical	Drinking water (Potable)	Post and Telegraph	Day or days of the market/ hat, if any	Communications (Bus-stop, railway station, water way,)
1	2	3	4	5	6	7	8	9	10
721	मानेगांव मा.	703.00	580(111)	P(1)	–(–5)	W	–(–5)	–(–5)	–(–5)
722	कुम्हली	711.00	820(154)	P(1)	–(5–10)	W	–(–5)	–(–5)	–(10+)
723	रंहगी रै.	149.00	234(37)	–(–5)	–(5–10)	W	–(–5)	–(–5)	–(10+)
724	भानपुर रै.	1,090.00	1,238(250)	P(1),M(1)	–(5–10)	W	PO	Wednesday	–(10+)
725	मोहगांव रै.	806.00	509(104)	P(1)	–(5–10)	W	–(5–10)	–(5–10)	–(10+)
726	करेली रै.	396.00	347(69)	–(–5)	–(10+)	W	–(–5)	–(–5)	–(10+)
727	डाढ़ी रे.	512.00	628(109)	P(1)	–(5–10)	W	–(–5)	–(–5)	–(10+)
728	करेली रे.	381.00	402(69)	–(–5)	–(–5)	W	–(5–10)	–(–5)	–(10+)
729	कुम्हा रे.	424.00	416(72)	P(1)	–(5–10)	W	–(5–10)	–(5–10)	–(10+)
730	सगनापुर	908.00	669(129)	P(1)	–(–5)	W	–(–5)	–(5–10)	–(5–10)
731	खम्हरिया रे.	425.00	454(88)	–(–5)	–(–5)	W	–(5–10)	–(–5)	–(10+)
732	सकवाह रे.	593.00	678(130)	P(1)	PHC(1)	W	–(–5)	–(–5)	–(10+)
733	मौनपुरी	501.00	437(63)	–(–5)	–(–5)	W	PO	–(5–10)	–(5–10)
734	कोलमग्रहन	713.00	560(95)	P(1)	–(–5)	W	–(–5)	–(5–10)	–(10+)
735	मोहगाव रे.	257.00	182(32)	–(–5)	–(–5)	W,TK	–(–5)	–(–5)	–(–5)
736	रिचका कला	281.00	295(56)	P(1)	–(–5)	W,N	–(–5)	–(–5)	–(–5)
737	पिपरी रे.	731.00	657(138)	P(1)	–(5–10)	W,N	–(–5)	–(5–10)	–(–5)
738	चंदवारा रे.	640.00	460(87)	–(–5)	–(10+)	W	–(–5)	–(–5)	–(10+)
739	चंदवारा मा.	215.00	125(18)	P(1)	–(10+)	W,N	–(–5)	–(–5)	–(10+)
740	अंजनी रे.	167.00	224(38)	–(–5)	–(5–10)	W,N	–(–5)	–(–5)	–(10+)

Amenities and Land use — Mandla Tahsil

गाम तक पहुंचने का मार्ग	निकटतम नगर एवं उसकी दूरी (कि मी.में)	बिजली की सुविधा	मुख्य खाद्यान्न	भूमि उपयोग (अर्थात भूमि उपयोग की विभिन्न किस्मों के क्षेत्र हेक्टेयर में निकटतम दशमलव के दो स्थान तक) Land use (i.e area under different types of Land use in hectares rounded up, to 2 decimal places.)					टिप्पणी धार्मिक ऐतिहासिक अथवा पुरातत्व महत्व के स्थलों सहित	गाम का नाम
				वन	साधनों से सिंचित	गैर सिंचित	खेती के लिये उपलब्ध बन्जर (गोचर और बाराग्राहों सहित)	खेती के लिये अनुपलब्ध		
Approach to village	Nearest town and distance (in kms)	Power supply	Staple food	Forest	Irrigated by source	Unirrigated	Culturable waste(including gauchar and groves)	Area not available for cultivation	Remarks including any place of religious, historical or archaeological interest	Name of Village
11	12	13	14	15	16	17	18	19	20	2
KR	Mandla (67)	..	Rice, Kodo	92.00	..	421.00	159.00	31.00	..	Mohegaon Mal.
KR	Mandla (80)	..	Wheat, Rice	15.00	..	599.00	53.00	44.00	..	Kumhli
KR	Mandla (82)	..	Kodo, Wheat	19.00	..	120.00	3.00	7.00	..	Rahangi Ryt.
KR	Mandla (79)	..	Wheat, Kodo	5.00	..	891.00	89.00	105.00	..	Bhanpur Ryt.
KR	Mandla (76)	..	Wheat, Rice	168.00	..	470.00	53.00	115.00	..	Mohgaon Ryt.
KR	Mandla (76)	..	Wheat, Kodo	107.00	..	253.00	9.00	27.00	..	Kareli Ryt.
KR	Mandla (78)	..	Wheat, Rice	35.00	..	410.00	26.00	41.00	..	Dadhi Ryt.
KR	Mandla (75)	..	Kodo, Wheat	29.00	..	236.00	59.00	57.00	..	Karela Ryt.
KR	Mandla (82)	..	Kodo, Rice	64.00	..	242.00	76.00	42.00	..	Kumha Ryt.
KR	Mandla (73)	..	Wheat, Rice	240.00	..	387.00	194.00	87.00	..	Samnapur
KR	Mandla (75)	..	Wheat, Kodo	46.00	..	293.00	41.00	45.00	..	Khamhariya Ryt.
KR	Mandla (73)	..	Kodo, Wheat	108.00	..	381.00	59.00	45.00	..	Sakwah Ryt.
KR	Mandla (71)	..	Wheat, Rice	64.00	..	201.00	125.00	111.00	..	Mainpuri
KR	Mandla (72)	..	Rice, Wheat	207.00	..	305.00	125.00	76.00	..	Kolamgahan
KR	Mandla (69)	..	Wheat, Kodo	62.00	1.00W	148.00	7.00	39.00	..	Mohgaon Ryt.
KR	Mandla (69)	..	Wheat, Rice	48.00	..	191.00	3.00	39.00	..	Richka Kalan
KR	Mandla (69)	..	Kodo, Rice	202.00	..	383.00	2.00	144.00	..	Pipri Ryt.
KR	Mandla (78)	..	Wheat, Kodo	251.00	..	277.00	4.00	108.00	..	Chandwara Ryt.
KR	Mandla (78)	..	Wheat, Rice	19.00	..	101.00	1.00	103.00	..	Chandwara Mal.
KR	Mandla (80)	..	Wheat, Kodo	13.00	..	138.00	..	16.00	..	Anjni Ryt.

स्थानीय कोड नम्बर	ग्राम का नाम	ग्राम का कुल क्षेत्रफल (हेक्टेयर में)	कुल जनसंख्या एवं परिवारों की संख्या	उपलब्ध जन-सुविधाएं (यदि ग्राम में सुविधाएं उपलब्ध नहीं है तो कालम में (–) डैश लगाया गया है और उसके बाद हा कोष्ठक में ग्राम से जितनी दूरी पर सुविधाएं उपलब्ध है मोट तौर पर वह दूरी इस प्रकार दर्ज की गई है –5 कि.मी., 5-10 कि.मी. या 10+कि.मी. Amenities available (if not available within the village, a dash (–) is shown in the column and next to it in brackets, the distance in broad ranges viz -5kms, 5-10kms and 10+kms of the nearest place where the facility is available is given).						
				शैक्षणिक	चिकित्सा	पीने का पानी	डाक और तार	बाजार/हाट का दिन/ के दिन यदि कोई हो	संचार व्यवस्था (बस स्टाप रेलवे-स्टेशन, जल-मार्ग)
Location code number	Name of Village	Total area of the village (in hectares)	Total population and number of households	Educational	Medical	Drinking water (Potable)	Post and Telegraph	Day or days of the market/ hat, if any	Communications (Bus-stop, railway station, water way,)
1	2	3	4	5	6	7	8	9	10
741	अंजनी मा.	656.00	747(144)	P(1),M(1)	–(10+)	W	PO	Wednesday	–(10+)
742	भरखी रै.	702.00	433(85)	P(1)	–(10+)	W,N,HP	–(–5)	–(–5)	–(10+)
743	देवरी दादरमा.	574.00	477(88)	P(1)	(–10+)	W,N	–(–5)	–(–5)	–(10+)
744	परसाटोला रै.	843.00	1,056(180)	P(1)	–(10+)	W	–(5–10)	–(5–10)	–(10+)
745	केवलारी रै.	356.00	235(43)	–(–5)	–(10+)	W	–(–5)	–(–5)	–(10+)
746	भगदू मा.	404.00	170(29)	–(–5)	–(10+)	W	–(5–10)	–(5–10)	–(10+)
747	हराटोला रै.	619.00	570(117)	P(1)	–(10+)	W	–(5–10)	–(5–10)	–(10+)
748	सरई रे.	220.00	194(36)	–(–5)	–(10+)	W,N	–(5–10)	–(5–10)	–(5–10)
749	अतरिया रै.	385.00	336(59)	P(1)	–(10+)	W,N	–(5–10)	–(5–10)	–(5–10)
750	रौघट मा.	313 00	272(49)	–(–5)	–(5–10)	N	–(5–10)	–(5–10)	–(5–10)
751	खड़देवरी	257.00	269(48)	–(–5)	–(5–10)	N,W	–(5–10)	–(5–10)	–(5–10)
752	रौघट रै.	279.00	187(38)	P(1)	–(5–10)	W	–(5–10)	–(5–10)	–(5–10)
753	केरपानी	352.00	326(63)	P(1)	–(5–10)	W	–(5–10)	–(5–10)	–(5–10)
754	कौड़िया रै.	198.00	59(14)	–(–5)	–(10+)	W	–(10+)	–(10+)	–(10+)
755	धनगांव रै.	314.00	122(20)	–(–5)	–(5–10)	W	–(5–10)	–(5–10)	–(5–10)
756	धनगांव मा.	359.00	387(63)	P(1),M(1)	–(5–10)	W	–(5–10)	–(5–10)	–(5–10)
757	पुनगांव रै.	269.00	160(38)	–(–5)	–(10+)	W	–(5–10)	–(5–10)	–(5–10)
758	रमपुरी रै.	329.00	187(31)	–(–5)	–(5–10)	W,N	–(5–10)	–(5–10)	–(5–10)
759	सढ़ा रै.	137.00	53(8)	–(–5)	–(5–10)	W	–(5–10)	–(5–10)	–(10+)
760	सौढ़ा माल	213.00	381(68)	P(1)	–(5–10)	W	–(5–10)	–(–5)	–(5–10)

Amenities and Land use — Mandla Tahsil

गाव तक पहुंचने का मार्ग	निकटतम नगर एवं उसकी दूरी (कि. मी. में)	बिजली की सुविधा	मुख्य खाद्यान्न	भूमि उपयोग (अर्थात भूमि उपयोग की विभिन्न किस्मों के क्षेत्र हेक्टेयर में निकटतम दशमलव के दो स्थान तक) Land use (i.e area under different types of Land use in hectares rounded up, to 2 decimal places.)					हिन्दणी धार्मिक ऐतिहासिक अथवा पुरातत्व महत्व के स्थलों सहित	गाम का नाम
				वन	साधनों से सिंचित	गैर सिंचित	खेती के लिये उपलब्ध बन्जर (गोचर और बाराबाहों सहित)	खेती के लिये अनुपलब्ध		
Approach to village	Nearest town and distance (in kms)	Power supply	Staple food	Forest	Irrigated by source	Unirrigated	Culturable waste(including gauchar and groves)	Area not available for cultivation	Remarks including any place of religious, historical or archaeological interest	Name of Village
11	12	13	14	15	16	17	18	19	20	2
KR	Mandla (76)	..	Kodo, Wheat	26.00	..	511.00	51.00	68.00	..	Anjni Mal.
KR	Mandla (70)	..	Rice, Kodo	22.00	..	647.00	4.00	29.00	..	Bharkhi Ryt.
KR	Mandla(72)	..	Wheat, Kodo	..	..	426.00	71.00	77.00	..	Deoridadar Mal.
KR	Mandla (74)	..	Wheat, Rice	45.00	..	688.00	70.00	40.00	..	Pirsatola Ryt.
KR	Mandla (72)	..	Wheat, Rice	70.00	..	265.00	4.00	17.00	..	Kewlari Ryt.
KR	Mandla (74)	..	Rice, Wheat	229.00	..	166.00	3.00	6.00	..	Bhaadu Mal.
KR	Mandla (70)	..	Wheat, Rice	57.00	..	518.00	3.00	41.00	..	Harratola Ryt.
KR	Dindori (61)	..	Rice, Wheat	..	..	181.00	17.00	22.00	..	Sarai Ryt.
KR	Dindori (63)	..	Wheat, Rice	70.00	..	286.00	3.00	26.00	..	Ataria Ryt.
KR	Dindori (64)	..	Wheat, Kodo	111.00	..	143.00	39.00	20.00	..	Roghat Mal.
KR	Dindori (66)	..	Rice, Kodo	37.00	..	199.00	3.00	18.00	..	Khad deori
KR	Dindori (66)	..	Wheat, Rice	15.00	..	220.00	18.00	26.00	..	Roght Ryt.
KR	Dindori (70)	..	Wheat, Rice	10.00	..	309.00	5.00	28.00	..	Kerpani
KR	Dindori (65)	..	Kodo, Wheat	44.00	..	106.00	27.00	21 00	..	Kondia Ryt
KR	Dindori (68)	..	Kodo, Rice	135.00	..	133.00	38.00	8 00	..	Dhangaon Ryt.
KR	Dindori (67)	..	Wheat, Rice	52.00	..	244.00	51.00	12.00	..	Dhangaon Mal.
KR	Dindori (68)	..	Kodo, Rice	28.00	..	112.00	14.00	115.00	..	Pungaon Ryt.
KR	Dindori (63)	..	Wheat, Rice	43.00	..	204.00	52.00	30.00	..	Rampuri Ryt.
KR	Dindori (66)	..	Kodo, Wheat	12.00	..	111.00	4 00	10.00	..	Sondha Ryt.
KR	Dindori (65)	..	Kodo, Rice	..	..	196.00	6.00	11.00	..	Sondha Mal.

स्थानीय कोड नम्बर	ग्राम का नाम	ग्राम का कुल क्षेत्रफल (हेक्टेयर में)	कुल जनसंख्या एवं परिवारों की संख्या	उपलब्ध जन-सुविधाएं (यदि ग्राम में सुविधाए उपलब्ध नहीं है तो कालम में (–) डैश लगाया गया है और उसके बाद ही कोष्ठक में ग्राम से जितनी दूरी पर सुविधाए उपलब्ध है मोट तौर पर वह दूरी इस प्रकार दर्ज की गई है –5 कि.मी., 5-10 कि.मी. या 10+कि.मी. Amenities available (if not available within the village, a dash (–) is shown in the column and next to it in brackets, the distance in broad ranges viz -5kms, 5-10kms and 10+kms of the nearest place where the facility is available is given).						
				शैक्षणिक	चिकित्सा	पीने का पानी	डाक और तार	बाजार/हाट का दिन/के दिन यदि कोई हो	संचार व्यवस्था (बस स्टाप रेलवे-स्टेशन, जल-मार्ग)
Location code number	Name of Village	Total area of the village (in hectares)	Total population and number of households	Educational	Medical	Drinking water (Potable)	Post and Telegraph	Day or days of the market/hat, if any	Communications (Bus-stop, railway station, water way,)
1	2	3	4	5	6	7	8	9	10
761	धुवनी मा.	238.00	157(23)	–(–5)	–(5–10)	W	–(5–10)	–(–5)	–(5–10)
762	सलैया मा.	366.00	374(64)	–(–5)	–(5–10)	W	–(5–10)	–(–5)	–(5–10)
763	मड़कामाल	278.00	322(55)	P(1)	–(5–10)	W	–(5–10)	–(–5)	–(5–10)
764	मड़का रै.	214.00	148(25)	–(–5)	–(5–10)	W	–(5–10)	–(–5)	–(5–10)
765	मसना मा.	353.00	328(69)	–(–5)	–(5–10)	W	–(5–10)	–(–5)	–(5–10)
766	मुरता रै.	418.00	377(62)	P(1)	–(5–10)	W	–(5–10)	–(–5)	–(5–10)
767	मडुवा रै.	238.00	224(45)	–(–5)	–(–5)	W	–(–5)	–(–5)	–(–5)
768	मारसडोली	650.00	400(77)	P(1)	–(–5)	W	–(–5)	–(–5)	–(–5)
769	खुरसीपार	575.00	118(25)	–(–5)	–(–5)	W	–(–5)	–(–5)	–(–5)
770	मवई जर	297.00	1,030(238)	P(1)M(1), PUC(1)	PHC(1)	W	PO	Friday	BS
771	मोहगाँव जर	774.00	227(45)	P(1)	–(–5)	W,N	–(5–10)	–(5–10)	–(5–10)
772	जीरादोनी जर.	37.00	..	..	वीरान	..	..	..	..
773	बिलगाँव जर	498.00	223(42)	–(–5)	–(–5)	W	–(–5)	–(–5)	–(–5)
774	नुनसरई जर	780.00	45(10)	–(–5)	–(–5)	W	–(–5)	–(–5)	–(–5)
775	रमतिला जर	604 00	441(84)	–(–5)	–(–5)	W	–(–5)	–(–5)	–(–5)
776	सुनेहराजर	317.00	361(64)	P(1)	–(5–10)	W	–(5–10)	–(5–10)	–(5–10)
777	अमवार जर	1,213.00	449(87)	P(1)	–(5–10)	W	–(5–10)	–(5–10)	–(5–10)
778	पटपरा जर	365.00	54(11)	–(–5)	–(5–10)	W	–(5–10)	–(5–10)	–(5–10)
779	रेहटाउर्फमुहानियां जर.	151.00	36(7)	–(–5)	–(5–10)	W	–(5–10)	–(5–10)	–(5–10)
780	पखवर. मा.	283.00	367(66)	P(1)	–(–5)	W	–(–5)	–(–5)	–(–5)

Amenities and Land use

Mandla Tahsil

गाम तक पहुंचने का मार्ग	निकटतम नगर एवं उसकी दूरी (कि. मी. में)	बिजली की सुविधा	मुख्य खाद्यान्न	भूमि उपयोग (अर्थात भूमि उपयोग की विभिन्न किस्मों के क्षेत्र हेक्टेयर में निकटतम दशमलव के दो स्थान तक) Land use (i.e area under different types of Land use in hectares rounded up, to 2 decimal places.)					टिप्पणी धार्मिक ऐतिहासिक अथवा पुरातत्व महत्व के स्थलों सहित	गाम का नाम
				वन	साधनों से सिंचित	गैर सिंचित	खेती के लिये उपलब्ध बन्जर (गोचर और चारागाहों सहित)	खेती के लिये अनुपलब्ध		
Approach to village	Nearest town and distance (in kms)	Power supply	Staple food	Forest	Irrigated by source	Unirrigated	Culturable waste(including gauchar and groves)	Area not available for cultivation	Remarks including any place of religious, historical or archaeological interest	Name of Village
11	12	13	14	15	16	17	18	19	20	2
KR	Dindori (69)	..	Wheat, Rice	50.00	..	93.00	76.00	19.00	..	Dhubni Mal.
KR	Dindori (66)	..	Rice, Kobo	52.00	..	229.00	62.00	23.00	..	Salaiya Mal.
KR	Dindori (70)	..	Rice, Wheat	50.00	..	163.00	42.00	23.00	..	Madka Mal.
KR	Dindori (71)	..	Rice, Kodo	30.00	..	156.00	13.00	15.00	..	Madka Ryt.
KR	Dindori (75)	..	Rice, Kodo	61.00	..	229.00	37.00	26.00	..	Masara Mal.
KR	Dindori (78)	..	Wheat, Kodo	34.00	..	338.00	17.00	29.00	..	Murta
KR	Mandla (109)	..	Kodo, Wheat	32.00	..	189.00	6.00	11.00	..	Madwa Ryt.
KR	Mandla (108)	..	Wheat, Kodo	172.00	..	278.00	166.00	34.00	..	Sarasdoli
KR	Mandla (106)	..	Wheat, Kodo	379.00	..	88.00	90.00	18.00	..	Khursipar
KR	Mandla (104)	..	Wheat, Kodo	85.00	..	122.00	69.00	21.00	..	Mawai Jar
KR	Mandla (112)	..	Wheat, Kodo	399.00	..	158.00	161.00	56.00	..	Mohgaon Jar.
..	..	..		..	..	Uninhabited	..	..	..	Jiradoni Jar
KR	Mandla (108)	...	Wheat, Kodo	186.00	..	205.00	80.00	27.00	..	Bilgaon Jar
KR	Mandla (110)	..	Wheat, Kodo	178.00	..	108.00	83.00	411.00	..	Nuniaral Jar
KR	Mandla (107)	..	Wheat, Kodo	212.00	..	193.00	162.00	37.00	..	Ramtila Jar
KR	Mandla (110)	..	Wheat, Kodo	36.00	..	143.00	117.00	21.00	..	Sunehara Jar
KR	Mandla (113)	..	Wheat, Kodo	2.00	..	191.00	154.00	866.00	..	Amwar Jar
KR	Mandla (120)	..	Wheat, Kodo	..	..	19.00	125.00	221.00	..	Parpara Jar
KR	Mandla (111)	..	Wheat, Kodo	40.00	..	37.00	62 00	12.00	..	Rehta alias Muhania Jar
KR	Mandla (103)	..	Wheat, Kodo	16.00	..	154.00	106.00	7.00	..	Pakhwar Mal.

स्थानीय कोड नम्बर	ग्राम का नाम	ग्राम का कुल क्षेत्रफल (हेक्टेयर में)	कुल जनसंख्या एवं परिवारों की संख्या	उपलब्ध जन-सुविधाएं (यदि ग्राम में सुविधाएं उपलब्ध नहीं है तो कालम में (–) डैश लगाया गया है और उसके बाद ब्रेकेट में ग्राम से जितनी दूरी पर सुविधाएं उपलब्ध है मोटे तौर पर वह दूरी इस प्रकार दर्ज की गई है –5 कि.मी., 5-10 कि.मी. का 10+कि.मी. Amenities available (if not available within the village, a dash (–) is shown in the column and next to it in brackets, the distance in broad ranges viz -5kms,5-10kms and 10+kmt of the nearest place where the facility is available is given).						
				शैक्षणिक	चिकित्सा	पीने का पानी	डाक और तार	बाजार/हाट का दिन/ के दिन यदि कोई हो	संचार व्यवस्था (बस स्टाप रेलवे-स्टेशन, बस-मार्ग)
Location code number	Name of Village	Total area of the village (in hectares)	Total population and number of households	Educational	Medical	Drinking water (Potable)	Post and Telegraph	Day or days of the market/ hat, if any	Communications(Bus-stop, railway station, water way,)
1	2	3	4	5	6	7	8	9	10
781	हर्राटोला रै.	520.00	443(77)	P(1)	–(–5)	W	–(–5)	–(–5)	–(–5)
782	बसनी रै.	679.00	652(107)	P(1)	(5–10)	W	–(–5)	–(10+)	–(10+)
783	मझगांव मा,	551.00	680(119)	P(1)M(1)	–(10+)	W	–(–5)	–(–5)	–(10+)
784	पौडी उर्फ बहर मुंडा	1,103.00	1,148(198)	P(2)	–(5–10)	W	PO	–(5–10)	–(5–10)
785	ढेको	150.00	133(26)	–(–5)	–(5–10)	N	–(5–10)	–(5–10)	–(5–10)
786	सिमरिया	194.00	97(19)	–(–5)	–(–5)	N	–(–5)	–(–5)	–(–5)
787	जमगांव	449.00	514(104)	P(1)	–(–5)	W	–(–5)	–(–5)	–(–5)
788	लुरी	327.00	411(84)	P(1)	–(–5)	W	–(–5)	–(–5)	–(–5)
789	जैतपुरी	474.00	195(35)	–(–5)	–(–5)	W,N	–(–5)	–(–5)	–(–5)
790	बिलाईखार	321.00	226(40)	–(–5)	–(–5)	W,N	–(–5)	–(–5)	–(–5)
791	मेढ़ा	296.00	397(90)	P(1)	PHC(1)	W	PO	Sunday	BS
792	परसेल	466.00	349(71)	P(1)	–(–5)	W	–(–5)	–(–5)	–(–5)
793	बहुवार	611.00	318(66)	–(–5)	–(–5)	W	–(–5)	–(–5)	–(–5)
794	भपमा मा.	233.00	363(67)	P(1)	–(5–10)	W	–(–5)	–(–5)	–(5–10)
795	नरहरगंज रै.	371.00	467(79)	P(1)	–(5–10)	W	PO	–(–5)	–(5–10)
796	नेवसा मा.	507.00	824(129)	P(1),M(1)	–(5–10)	W	–(–5)	–(–5)	–(5–10)
797	मोतीनाला मा.	389.00	578(126)	P(1)	PHC(1)	W	PO	–(–5)	BS
798	लालपुर	247.00	255(48)	P(1)	–(–5)	W	–(–5)	–(–5)	–(–5)
799	मारगांव	231.00	401(72)	P(1)	–(5–10)	W	–(5–10)	–(–5)	–(5–10)
800	किकरा मा.	162.00	272(51)	P(1)	–(–5)	W,N	–(–5)	–(–5)	–(5–10)

Amenities and Land use — Mandla Tahsil

ग्राम तक पहुंचने का मार्ग	निकटतम नगर एवं उसकी दूरी (कि. मी. में)	बिजली की सुविधा	मुख्य खाद्यान्न	भूमि उपयोग (अर्थात भूमि उपयोग की विभिन्न किस्मों के क्षेत्र हेक्टेयर में निकटतम दशमलव के दो स्थान तक) Land use (i.e area under different types of Land use in hectares rounded up, to 2 decimal places.)					टिप्पणी धार्मिक ऐतिहासिक अथवा पुरातत्व महत्व के स्थलों सहित	ग्राम का नाम
				वन	साधनों से सिंचित	गैर सिंचित	खेती के लिये उपलब्ध बन्जर (गोचर और चारागाहों सहित)	खेती के लिये अनुपलब्ध		
Approach to village	Nearest town and distance (in kms)	Power supply	Staple food	Forest	Irrigated by source	Unirrigated	Culturable waste(including gauchar and groves)	Area not available for cultivation	Remarks including any place of religious, historical or archaeological interest	Name of Village
11	12	13	14	15	16	17	18	19	20	2
KR	Mandla (103)	..	Wheat, Kodo	105 00	..	228.00	157.00	30.00	..	Harra Ryt.
KR	Mandla (102)	..	Wheat, Kodo	41 00	..	344.00	274.00	20 00	..	Basni Ryt.
KR	Mandla (94)	..	Wheat, Kodo	58.00	..	246.00	214 00	33.00	..	Majhgaon Mal
KR	Mandla (96)	..	Wheat, Kodo	91.00	..	643.00	317.00	52 00	..	Pondi a;ias Bahar munda
KR	Mandla (80)	..	Rice, Kodo	10.00	..	78.00	40.00	22.00	..	Dhenko
KR	Mandla (79)	..	Rice, Kodo	32.00	..	69.00	48.00	45.00	..	Si.nar/a
KR	Mandla (78)	..	Rice, Kodo	56.00	..	239 00	75 00	79 00	..	Jamgaon
KR	Mandla (77)	..	Wheat, Kodo	80.00	..	159.00	38 00	50 00	..	Luti
KR	Mandla (76)	..	Kodo, Wheat	174.00	..	117.00	112 00	71 00	..	Jaitpur
KR	Mandla (76)	..	Wheat, Rice	7.00	..	112.00	103 00	99 00	..	Bilaikhar
KR	Mandla (75)	..	Wheat, Kodo	52.00	..	133.00	64 00	47.00	..	Medha
KR	Mandla (78)	..	Wheat, Kodo	24.00	..	225.00	83.00	134 00	..	Parsel
KR	Mandla (78)	..	Wheat, Kodo	137.00	..	182 00	115.00	177 00	..	BadWar
KR	Mandla (83)	..	Wheat, Kodo	29 00	..	165.00	22 00	17.00	..	Bhapsa Mal.
KR	Mandla (83)	..	Wheat, Kodo	9.00	..	345.00	4.00	13.00	..	Narhrganj Ryt.
KR	Mandla (80)	..	Wheat, Kodo	21.00	..	423 00	37 00	26 00	..	Newsa Mal.
KR	Mandla (75)	ED	Wheat, Kodo	3.00	..	223 00	101.00	62.00	..	Motinala Mal.
KR	Mandla (82)	..	Wheat, Kodo	18.00	..	113.00	71.00	45 00	..	Lalpur
KR	Mandla (84)	..	Wheat, Rice	28.00	..	159 00	38 00	6.00	..	Margaon
PR	Mandla (80)	..	Wheat, Kodo	13.00	..	97 00	..	52 00	..	Kikra Mal.

स्थानीय कोड नम्बर	ग्राम का नाम	ग्राम का कुल क्षेत्रफल (हेक्टेयर में)	कुल जनसंख्या एवं परिवारों की संख्या	उपलब्ध जन-सुविधाएं (यदि ग्राम में सुविधाएं उपलब्ध नहीं है तो कालम में (–) डैश लगाया गया है और उसके बाद ही कोष्ठक में ग्राम से जितनी दूरी पर सुविधाएं उपलब्ध है कोष्ठ क्षेत्र पर वह दूरी इस प्रकार दर्ज की गई है -5 कि.मी., 5-10 कि.मी. या 10+कि.मी. Amenities available(if not available within the village, a dash (–) is shown in the column and next to it in brackets, the distance in broad ranges via -5kms,5-10kms and 10+kms of the nearest place where the facility is available is given).						
				शैक्षणिक	चिकित्सा	पीने का पानी	डाक और तार	बाजार/हाट का दिन/ के दिन यदि कोई हो	संचार व्यवस्था (बस स्टाप रेलवे-स्टेशन, जल-मार्ग)
Location code number	Name of Village	Total area of the village (in hectares)	Total population and number of households	Educational	Medical	Drinking water (Potable)	Post and Telegraph	Day or days of the market/ hat, if any	Communications(Bus-stop, railway station, water way,)
1	2	3	4	5	6	7	8	9	10
801	खलौड़ी मा.	290.00	576(108)	P(1)	PHC(1)	W,N	PO	Sunday	–(–5)
802	सालौवाड़ा रे.	192.00	207(37)	–(–5)	–(–5)	W,N,HP	–(–5)	–(–5)	–(–5)
803	भालापुरी रे.	289.00	217(33)	–(–5)	–(–5)	W,N	–(–5)	–(–5)	–(–5)
804	मुरकुटा रे.	256.00	387(74)	P(1)	–(–5)	W,HP	–(–5)	–(–5)	–(–5)
805	खम्हरिया मा.	376.00	284(47)	–(–5)	–(–5)	W,HP	–(–5)	–(–5)	–(–5)
806	चन्दगांव रे.	635.00	792(118)	P(1)	–(–5)	W,HP	–(–5)	–(–5)	–(–5)
807	ईन्द्री रे.	549.00	599(99)	P(1)	–(–5)	W,HP	–(–5)	–(–5)	–(–5)
808	भीमडोंगरी रे.	497.00	1,097(184)	P(1),M(1)	–(–5)	W,HP	–(–5)	–(–5)	(–5–)
809	अतरिया (व.ग्रा.)	266.00	164(31)	–(–5)	–(5–10)	W	–(–5)	–(5–10)	–(5–10)
810	मुरगाटोला (व.ग्रा.)	116.00	97(19)	–(–5)	–(–5)	W	–(–5)	–(5–10)	–(–5)
811	तुरूर (व.ग्रा.)	444.00	240(58)	P(1)	–(5–10)	W	–(5–10)	–(5–10)	–(5–10)
812	पुतवाही (व. ग्रा.)	34.00	62(10)	–(–5)	–(5–10)	W	–(5–10)	–(5–10)	–(5–10)
813	मानेगांव (व ग्रा.)	219.00	911(33)	–(–5)	–(–5)	W	–(–5)	–(5–10)	–(10+)
814	ईन्द्री (व. ग्रा.)	606.00	265(67)	–(–5)	–(5–10)	W	–(–5)	–(–5)	–(10+)
815	किसली (व.ग्रा.)	305.00	204(59)	P(1)	–(–5)	W	PO	–(–5)	–(10+)
816	कान्ह (व.ग्रा.)	55.00	293(76)	–(5–10)	–(10+)	W	–(5–10)	–(5–10)	–(10+)
817	सोढ़र (व.ग्रा.)	236.00	94(23)	–(5–10)	–(10+)	W,R	–(10+)	–(5–10)	–(5–10)
818	सिमिया भागपुर(व.ग्रा.)	551.00	233(39)	–(–5)	–(10+)	W,N	–(10+)	–(5–10)	–(10+)
819	खीसी (व.ग्रा.)	213.00	29(6)	–(–5)	–(10+)	N	–(10+)	–(5–10)	–(10+)
820	सुमरिया (व.ग्रा.)	102.00	246(34)	–(–5)	–(5–10)	W	–(5–10)	–(5–10)	–(10+)

Amenities and Land use — Mandla Tahsil

गाम तक पहुंचने का मार्ग / Approach to village	निकटतम नगर एवं उसकी दूरी (कि. मी. में) / Nearest town and distance (in kms)	बिजली की सुविधा / Power supply	मुख्य खाद्यान्न / Staple food	भूमि उपयोग (अर्थात भूमि उपयोग की विभिन्न किस्मों के क्षेत्र हेक्टेयर में निकटतम दशमलव के दो स्थान तक) Land use (i.e area under different types of Land use in hectares rounded up, to 2 decimal places.) — वन / Forest	साधनों से सिंचित / Irrigated by source	गैर सिंचित / Unirrigated	खेती के लिये उपलब्ध बन्जर (गोचर और बारागाहों सहित) / Culturable waste(including gauchar and groves)	खेती के लिये अनुपलब्ध / Area not available for cultivation	टिप्पणी धार्मिक ऐतिहासिक अथवा पुरातत्व महत्व के स्थलों सहित / Remarks including any place of religious, historical or archaeological interest	गाम का नाम / Name of Village
11	12	13	14	15	16	17	18	19	20	2
PR	Mandla (81)	..	Wheat, Kodo	..	..	235.00	..	55.00	.. Khalaudi Mal.	
KR	Mandla (81)	..	Kodo, Wheat	3.00	..	130.00	..	59.00	.. Saliwada Ryt.	
KR	Mandla (85)	..	Kodo, Wheat	61.00	..	198.00	..	30.00	.. Bhalapuri Ryt.	
PR	Mandla (85)	..	Wheat, Kodo	92.00	..	149.00	..	15.00	.. Murkuta Ryt.	
KR	Mandla (84)	..	Wheat, Rice	59.00	..	173.00	..	144.00	.. Khamharia mal.	
KR	Mandla (84)	..	Wheat, Kodo	5.00	..	579.00	15.00	36.00	.. Chandgaon Ryt.	
KR	Mandla (84)	..	Wheat, Kodo	..	..	473.00	48.00	28.00	.. Indri Ryt.	
PR	Mandla (87)	..	Wheat, Kodo	2.00	..	444.00	28.00	23.00	.. Bhimdongri Ryt.	
KR	Nainpur (21)	..	Rice, Kodo	145.00	..	72.00	49.00	..	.. Atriya (F. V.)	
KR	Mandla (23)	..	Kodo, Kutki	14.00	..	72.00	30.00	..	.. Murga Tola (F.V.)	
KR	Nainpur (26)	..	Rice, Kodo	157.00	..	203.00	84.00	..	.. Turur (F.V.)	
KR	Nainpur (24)	..	Rice, Kodo	6.00	..	28.00	..	..	.. Putwahi (F.V.)	
KR	Mandla (68)	..	Kodo, Kutki	98.00	..	121.00	..	..	.. Manegaon (F.V.)	
KR	Mandla (74)	..	Rice, Kodo	144.00	..	158.00	304.00	..	.. Indri (F.V.)	
KR	Mandla (86)	..	Rice, Wheat	15.00	..	16.00	274.00	..	.. Kisli (F.V.)	
KR	Mandla (89)	ED	Wheat, Rice	35.00	..	20.00	..	..	.. Kanha (F.V.)	
KR	Mandla (62)	..	Rice, Maize	119.00	..	40.00	77.00	..	.. Sondhar(F.V.)	
KR	Mandla (54)	..	Rice, Maize	84.00	..	299.00	168.00	..	.. Simia Bhagpur (F.V.)	
FP	Mandla (50)	..	Kodo, Kutki	93.00	..	120.00	..	..	.. Khisi (F.V.)	
KR	Mandla (19)	..	Wheat, Rice	21.00	..	81.00	..	..	.. Sumeria(F.V.)	

स्थानीय कोड नम्बर	ग्राम का नाम	ग्राम का कुल क्षेत्रफल (हेक्टेयर में)	कुल जनसंख्या एवं परिवारों की संख्या	उपलब्ध जन-सुविधाएं (यदि ग्राम में सुविधाएं उपलब्ध नहीं है तो कालम में (–) डैश लगाया गया है और उसके बाद ब्रेकट में ग्राम से जितनी दूरी पर सुविधाएं उपलब्ध है मोटे तौर पर वह दूरी इस प्रकार दर्ज की गई है –5 कि.मी., 5-10 कि.मी. या 10+कि.मी. Amenities available (if not available within the village, a dash (–) is shown in the column and next to it in brackets, the distance in broad ranges viz -5kms, 5-10kms and 10+kms of the nearest place where the facility is available is given).						
				शैक्षणिक	चिकित्सा	पीने का पानी	डाक और तार	बाजार/हाट का दिन/ के दिन यदि कोई हो	संचार व्यवस्था (बस स्टाप रेलवे-स्टेशन, जल-मार्ग)
Location code number	Name of Village	Total area of the village (in hectares)	Total population and number of households	Educational	Medical	Drinking water (Potable)	Post and Telegraph	Day or days of the market/ hat, if any	Communications (Bus-stop, railway station, water way,)
1	2	3	4	5	6	7	8	9	10
821	मलपठार (ब.ग्रा.)	223.00	229(36)	P(1), M(1)	–(10+)	W	–(5–10)	–(10+)	–(10+)
822	बुजबुजिया (ब.ग्रा.)	254.00	439(73)	–(–5)	–(–5)	W	–(10+)	–(10+)	–(10+)
823	बीजाडाड़ी (ब.ग्रा.)	172.00	178(27)	–(–5)	–(5–10)	W	–(5–10)	–(5–10)	–(–5)
824	भैंसदाह (ब.ग्रा.)	241.00	167(28)	–(–5)	–(–5)	W,N	–(–5)	–(10+)	–(5–10)
825	डूंगरिया (ब.ग्रा.)	288.00	115(21)	–(–5)	–(5–10)	W	–(5–10)	–(5–10)	–(5–10)
826	खलवारा (ब.ग्रा.)	182.00	63(8)	–(–5)	–(5–10)	W	–(10+)	–(5–10)	–(5–10)
827	कुपरिया (ब.ग्रा.)	256.00	327(46)	P(1)	–(5–10)	W	–(5–10)	–(5–10)	–(5–10)
828	झीना (ब.ग्रा.)	458.00	365(76)	–(–5)	–(10+)	W	–(–5)	–(–5)	–(5–10)
829	मिरचा खेड़ा (ब.ग्रा.)	223.00	235(38)	–(–5)	–(10+)	W	–(–5)	–(5–10)	–(5–10)
830	सिमैया (ब.ग्रा.)	133.00	128(16)	–(–5)	–(–5)	W,N	–(–5)	–(–5)	–(5–10)
831	झालपानी (ब.ग्रा.)	134.00	145(21)	–(–5)	–(5–10)	W	–(–5)	–(–5)	–(–5)
832	दलकाबेरपानी (ब.ग्रा.)	166.00	121(21)	–(–5)	–(10+)	W	–(5–10)	–(5–10)	–(5–10)
833	जारंगा (ब.ग्रा.)	211.00	144(27)	–(–5)	–(–5)	W,R	–(–5)	–(5–10)	–(5–10)
834	दलदला (ब.ग्रा.)	316.00	139(20)	–(–5)	–(5–10)	F	–(–5)	–(–5)	–(5–10)
835	गोरखपुर (ब.ग्रा.)	677.00	434(72)	P(1)	–(10+)	W,R	–(5–10)	–(5–10)	–(5–10)
836	घुरचुटी (ब.ग्रा.)	384.00	261(44)	–(–5)	–(10+)	R	–(5–10)	–(5–10)	–(10+)
837	सातपानी (ब.ग्रा.)	408.00	286(50)	–(–5)	–(10+)	N	–(–5)	–(10+)	–(10+)
838	कन्हा (ब.ग्रा.)	470.00	554(83)	P(1)	–(10+)	W	–(10+)	–(10+)	–(10+)
839	सिमरिया (ब.ग्रा.)	448.00	523(89)	P(1)	–(10+)	W,R	–(10+)	–(10+)	–(10+)
840	बघरोड़ी (ब.ग्रा.)	477.00	659(131)	P(1)	–(10+)	W	–(5–10)	–(5–10)	–(5–10)

Amenities and Land use — Mandla Tahsil

गांव तक पहुंचने का मार्ग	निकटतम नगर एवं उसकी दूरी (कि. मी. में)	बिजली की सुविधा	मुख्य खाद्यान्न	भूमि उपयोग (अर्थात भूमि उपयोग की विभिन्न किस्मों के लिये हेक्टेयर में निकटतम दशमलव के दो स्थान तक) Land use (i.e area under different types of Land use in hectares rounded up, to 2 decimal places.)					टिप्पणी धार्मिक ऐतिहासिक अथवा पुरातत्व महत्व के स्थलों सहित	गांव का नाम
				वन	साधनों से सिंचित	गैर सिंचित	खेती के लिये उपलब्ध बंजर (गोचर और बागानों सहित)	खेती के लिये अनुपलब्ध		
Approach to village	Nearest town and distance (in kms)	Power supply	Staple food	Forest	Irrigated by source	Unirrigated	Culturable waste(including gauchar and groves)	Area not available for cultivation	Remarks including any place of religious, historical or archaeological interest	Name of Village
11	12	13	14	15	16	17	18	19	20	2
KR	Mandla (18)	..	Rice, Kodo	82.00	..	141.00	..	..	..	Malpathar (F.V.)
KR	Mandla (15)	..	Wheat, Rice	87.00	..	167.00	..	..	..	Bujbujia (F.V.)
KR	Mandla (10)	..	Wheat, Rice	72.00	..	100.00	..	..	..	Bijadandi (F.V.)
KR	Mandla (16)	..	Wheat, Rice	77.00	..	164.00	..	..	..	Bhainsadah (F.V.)
KR	Mandla (26)	..	Wheat, Rice	106.00	..	182.00	..	..	..	Dungaria (F.V.)
KR	Mandla (27)	..	Wheat, Rice	60.00	..	122.00	..	..	..	Khalwara (F.V.)
PR	Mandla (35)	..	Wheat, Rice	37.00	..	219.00	..	..	..	Kuparia (F.V.)
KR	Mahdla (26)	..	Wheat, Rice	215.00	..	178.00	65.00	..	..	Jhina (F.V.)
KR	Mandla (44)	..	Kodo, Kutki	61.00	..	41.00	121.00	..	..	Mircha Kheda (F.V.)
KR	Mandla (42)	..	Wheat, Rice	72.00	..	20.00	41.00	..	..	Simaia (F.V.)
KR	Mandla (28)	..	Wheat, Rice	..	..	81.00	53.00	..	..	Jhalpani (F.V.)
KR	Maadla (19)	..	Maize, Kodo	55.00	..	111.00	..	..	..	Dalkaberpani (F.V.)
KR	Mandla (35)	..	Rice, Kodo	110.00	..	101.00	..	..	..	Jaranga (F.V.)
KR	Mandla (59)	..	Wheat, Kodo	113.00	..	29.00	174.00	..	..	Daldala (F.V.)
KR	Mandla (57)	..	Wheat, Rice	539.00	..	..	138.00	..	..	Gorakhpur (F.V.)
KR	Mandla (80)	..	Wheat, Rice	..	..	97.00	287.00	..	..	Ghurghuti (F.V.)
KR	Mandla (34)	..	Wheat, Rice	246.00	..	57.00	105.00	..	..	Sajpani (F.V.)
KR	Mandla (62)	..	Rice, Kodo	159.00	..	125.00	186.00	..	..	Bareha (F.V.)
KR	Mandla (39)	..	Rice, Kodo	246.00	..	91.00	111.00	..	..	Simaria (F.V.)
KR	Mandla (35)	..	Rice, Kodo	274.00	..	116.00	87.00	..	..	Bagarondi (F.V.)

स्थानीय कोड नम्बर	ग्राम का नाम	ग्राम का कुल क्षेत्रफल (हेक्टेयर में)	कुल जनसंख्या एवं परिवारों की संख्या	उपलब्ध जन-सुविधाएं (यदि ग्राम में सुविधाएं उपलब्ध नहीं है तो कालम में (–) डैश लगाया गया है और उसके बाद ही कोष्ठक में ग्राम से जितनी दूरी पर सुविधाएं उपलब्ध है मोटे तौर पर वह दूरी इस प्रकार बतायी गई है –5 कि.मी., 5-10 कि.मी. या 10+कि.मी. Amenities available (if not available within the village, a dash (–) is shown in the column and next to it in brackets, the distance in broad ranges viz -5kms, 5-10kms and 10+kms of the nearest place where the facility is available is given).						
				शैक्षणिक	चिकित्सा	पीने का पानी	डाक और तार	बाजार/हाट का दिन/ के दिन यदि कोई हो	संचार व्यवस्था (बस स्टाप रेलवे-स्टेशन, जल-मार्ग)
Location code number	Name of Village	Total area of the village (in hectares)	Total population and number of households	Educational	Medical	Drinking water (Potable)	Post and Telegraph	Day or days of the market/ hat, if any	Communications (Bus-stop, railway station, water way,)
1	2	3	4	5	6	7	8	9	10
841	कुम्हरिया (ब.ग्रा.)	311.00	..	..	बीरान	..	..	..	..
842	सुलकुमटोला (ब.ग्रा.)	75.00	110(25)	–(10+)	–(10+)	R	–(10+)	–(10+)	–(10+)
843	उमरिया (ब.ग्रा.)	189.00	463(73)	–(5–10)	–(10+)	W	–(10+)	–(10+)	–(10+)
844	भानपुर खेड़ा (ब.ग्रा.)	306.00	391(77)	P(1)	–(–5)	W,R	–(–5)	–(–5)	–(–5)
845	किमलीभिलवानी ब.ग्रा.	305.00	1,104(208)	P(1),M(1)	–(–5)	W	–(10+)	–(5–10)	–(10+)
846	इन्द्रा (ब.ग्रा.)	102.00	333(66)	–(–5)	–(5–10)	W	–(5–10)	–(5–10)	–(5–10)
847	झापुल (ब.ग्रा.)	294.00	184(30)	–(–5)	–(10+)	W,N	–(–5)	–(–5)	–(10+)
848	लोहरा (ब.ग्रा.)	227.00	2,5(45)	–(–5)	–(–5)	N	–(–5)	–(–5)	–(–5)
849	ग्रामगहन (ब.ग्रा.)	74.00	71(17)	–(–5)	–(5–10)	W,N	–(5–10)	–(5–10)	–(5–10)
850	मानिकपुर (ब.ग्रा.)	413.00	175(22)	–(–5)	–(5–10)	W	–(5–10)	–(5–10)	–(5–10)
851	रंहगी (ब.ग्रा.)	448.00	207(37)	–(–5)	–(5–10)	W	–(5–10)	–(5–10)	–(5–10)
852	सैढा (ब.ग्रा.)	599.00	353(50)	–(–5)	–(10+)	W	–(10+)	–(10+)	–(10+)
853	औरई (ब.ग्रा.)	312.00	193(38)	–(–5)	–(5–10)	W	–(5–10)	–(–5)	–(5–10)
854	बरगांव (ब.ग्रा.)	174.00	165(24)	–(–5)	–(–5)	W	–(–5)	–(–5)	–(–5)
855	मठिया (ब.ग्रा.)	404.00	285(51)	P(1)	–(5–10)	W	–(5–10)	–(5–10)	–(5–10)
856	मालालधान (ब.ग्रा.)	448.00	272(47)	P(1)	–(10+)	W	–(10+)	–(10+)	–(10+)
857	सुरजपुरा (ब.ग्रा.)	762.00	278(53)	–(–5)	–(10+)	W	–(10+)	–(10+)	–(10+)
858	दरबरा (ब.ग्रा.)	410.00	134(19)	–(–5)	–(5–10)	W,N,HP	–(5–10)	–(5–10)	–(5–10)
859	बैगाडेड़ा (ब.ग्रा.)	306.00	217(40)	P(1)	–(5–10)	W,HP,N	–(5–10)	–(5–10)	–(5–10)
860	खुदराही (ब.ग्रा.)	363.00	146(29)	–(5–10)	–(–5)	W	–(5–10)	–(5–10)	–(5–10)

Amenities and Land use — Mandla Tahsil

ग्राम तक पहुंचने का मार्ग	निकटतम नगर एवं उसकी दूरी (कि. मी. में)	बिजली की सुविधा	मुख्य खाद्यान्न	भूमि उपयोग (अर्थात् भूमि उपयोग की विभिन्न किस्मों के क्षेत्र हेक्टेयर में निकटतम दशमलव के दो स्थान तक) Land use (i.e area under different types of Land use in hectares rounded up, to 2 decimal places)					टिप्पणी धार्मिक ऐतिहासिक अथवा पुरातत्व महत्व के स्थलों सहित	ग्राम का नाम
				वन	साधनों से सिंचित	गैर सिंचित	खेती के लिये उपलब्ध बन्जर (गोचर और चारागाहों सहित)	खेती के लिये अनुपलब्ध		
Approach to village	Nearest town and distance (in kms)	Power supply	Staple food	Forest	Irrigated by source	Unirrigated	Culturable waste(including gauchar and groves)	Area not available for cultivation	Remarks including any place of religious, historical or archaeological interest	Name of Village
11	12	13	14	15	16	17	18	19	20	2
..	..	..	..	Uninhebited	..	..	..	..	..	Khamharia (F.V.)
KR	Mandla (50)	..	Rice, Kodo	35.00	..	40.00	..	..	..	Sutlumtola(F.V.)
KR	Mandla (45)	..	Rice, Kodo	88.00	..	72.00	29.00	..	.	Umaria (F.V.)
KR	Mandla (53)	..	Rice, Kodo	15.00	..	181.00	110.00	..	..	Bhanpur kheda (F.V.)
KR	Mandla (70)	..	Rice, Kodo	144.00	..	16.00	145.00	..	..	Kisli Bhilwani ,, (F.V.)
KR	Mandla (56)	,.	Wheat, Kodo	37.00	..	65.00	..	..	..	Indra (F.V.)
KR	Mandla (80)	..	Rice, Kodo	226.00	..	68.00	..	..	..	Jhapul (F.V.)
KR	Mandla (60)	..	Rice, Kodo	79.00	..	81.00	67.00	..	..	Lohra (F.V.)
KR	Mandla (68)	..	Rice, Kodo	34.00	..	24.00	16.00	..	..	Amgahan (F.V.)
KR	Mandla (102)	..	Wheat, Kodo	171.00	..	45.00	197.00	..	..	Manikpur (F.V.)
KR	Mandla (96)	..	Rice, Kodo	287.00	..	101.00	60.00	..	..	Rahangi (F.V.)
KR	Mandla (92)	..	Wheat, Kodo	356.00	..	166.00	77.00	..	..	Saindha (F.V.)
KR	Mandla (98)	..	Kodo, Wheat	267.00	..	45.00	..	..	.	Oreay (F.V.)
KR	Mandla (94)	..	Wheat, Kodo	52.00	..	61.00	61.00	..	..	Bargaon (F.V.)
KR	Mandla (108)	..	Wheat, Kodo	282.00	..	89.00	33.00	..	..	Sathia (F.V.)
KR	Mandla (110)	..	Rice, Kodo	68.00	..	89.00	291.00	..	..	Sajalanghan(F.V.)
KR	Mandla (77)	..	Wheat, Rice	481.00	..	81.00	200.00	..	.	Surajpura (F.V.)
KR	Mandla (83)	..	Wheat, Rice	248.00	..	57.00	105.00	..	..	Darbara (F.V.)
KR	Mandla (80)	..	Wheat. Rice	144.00	..	134.00	28.00	..	.	Baigakheda(F.V.)
KR	Mandla (84)	..	Rice, Kodo	241.00	..	69.00	53.00	..	..	Khudrahi (F.V.)

स्थानीय कोड नम्बर	ग्राम का नाम	ग्राम का कुल क्षेत्रफल (हेक्टेयर में)	कुल जनसंख्या एवं परिवारों की संख्या	उपलब्ध जन-सुविधाएं (यदि ग्राम में सुविधाएं उपलब्ध नहीं है तो कालम में (–) डैश लगाया गया है और उसके बाद ही कोष्ठक में ग्राम से जितनी दूरी पर सुविधाएं उपलब्ध है मोट तौर पर वह दूरी इस प्रकार दर्ज की गई है –5 कि.मी., 5-10 कि.मी. या 10+कि.मी. Amenities available (if not available within the village, a dash (–) is shown in the column and next to it in brackets, the distance in broad ranges viz -5kms, 5-10kms and 10+kms of the nearest place where the facility is available is given).						
				शैक्षणिक	चिकित्सा	पीने का पानी	डाक और तार	बाजार/हाट का दिन/ के दिन यदि कोई हो	संचार व्यवस्था (बस स्टाप रेलवे-स्टेशन, जल-मार्ग)
Location code number	Name of Village	Total area of the village (in hectares)	Total population and number of households	Educational	Medical	Drinking water (Potable)	Post and Telegraph	Day or days of the market/ hat, if any	Communications (Bus-stop, railway station, water way,)
1	2	3	4	5	6	7	8	9	10
861	पनारीखेड़ा (ब.ग्रा.)	333.00	365(64)	–(–5)	–(5–10)	W,N	–(5–10)	–(5–10)	–(5–10)
862	किकरा (ब.ग्रा.)	237.00	525(91)	–(–5)	–(5–10)	W,N	–(5–10)	–(–5)	–(5–10)
863	खुरसोपार(ब.ग्रा.)	353.00	544(98)	–(–5)	–(–5)	W,N	–(–5)	–(–5)	–(–5)
864	हरौंटोला(ब.ग्रा.)	289.00	602(108)	P(1)	–(5–10)	W,N	–(5–10)	–(–5)	–(–5)
865	देवगांव (ब ग्रा.)	255.00	229(33)	–(5–10)	–(10+)	W,N	–(10+)	–(10+)	–(10+)
866	मनौरी (ब.ग्रा.)	311.00	342(56)	P(1)	–(10+)	W,N	–(10+)	–(10+)	–(10+)
867	भिमौरी (ब.ग्रा.)	206.00	543(88)	P(1)	–(10+)	W,N,HP	–(5–10)	–(5–10)	–(5–10)
868	बेला (ब.ग्रा.)	317.00	335(53)	P(1)	–(5–10)	W,N	–(5–10)	–(5–10)	–(5–10)
869	बादरवाड़ी (ब.ग्रा.)	745.00	1,059(167)	P(1)	–(10+)	W,N,HP	–(10+)	–(–5)	–(–5)
870	मंगली(ब.ग्रा.)	174.00	451(73)	P(1)	–(5–10)	W	–(5–10)	Tuesday	BS
	योग	358,807.35	430,217 (81,289)	P(691) M(97) PUC(14) O(8)	D(12) PHC(16) H(9) PHS(5) FPC(4) MCW(1) MH(7) CHW(16) SMP(4) O(2)				

Amenities and Land use

Mandla Tahsil

गाम तक पहुंचने का मार्ग	निकटतम नगर एवं उसकी दूरी (कि मी.में)	बिजली की सुविधा	मुख्य खाद्यान्न	भूमि उपयोग (अर्थात भूमि उपयोग की विभिन्न किस्मों के क्षेत्र हेक्टेयर में निकटतम दशमलव के दो स्थान तक) Land use (i.e area under different types of Land use in hectares rounded up, to 2 decimal places.)					टिप्पणी धार्मिक ऐतिहासिक अथवा पुरातत्व महत्व के स्थलों सहित	गाम का नाम
				वन	साधनों से सिंचित	गैर सिंचित	खेती के लिये उपलब्ध बन्जर (गोचर और बारामाहों सहित)	खेती के लिये अनुपलब्ध	Remarks including any place of religious, historical or archaeological interest	
Approach to village	Nearest town and distance (in kms)	Power supply	Staple food	Forest	Irrigated by source	Unirrigated	Culturable waste(including gauchar and groves)	Area not available for cultivation		Name of Village
11	12	13	14	15	16	17	18	19	20	2
KR	Mandla(80)	..	Wheat, Kodo	90.00	..	121.00	122.00	..	..	Panari Kheda F.V
KR	Mandla(82)	..	Wheat, Kodo	65.00	..	172.00	..	..	..	Kikra (F.V.)
KR	Mandla(86)	..	Wheat, Rice	195.00	..	85.00	73.00	..	..	Khursipar (F.V.)
KR	Mandla(90)	..	Wheat, Kodo	128 00	..	121.00	40.00	..	..	Harratola (F.V.)
KR	Mandla(100)	..	Rice, Kodo	174.00	..	81.00	..	..	..	Deogaon (F.V.)
KR	Mandla(100)	..	Rice, Kodo	149.00	..	113.90	49.00	..	..	Manori (F.V.)
KR	Mandla(90)	..	Wheat, Kodo	84.00	..	57.00	65.00	..	..	Bhimori (F.V.)
KR	Mandla(85)	..	Wheat, Kodo	155.00	..	125.00	37.00	..	..	Baila (F.V.)
KR	Mandla(80)	..	Wheat, Kodo	274.00	..	271.00	200.00	..	..	Badarwadi (F.V.)
PR	Mandla(80)	..	Wheat, Rice	12.00	..	101.00	61.00	..	..	Mangli (F.V.)
				50,328.95		192,994.92		58,472.30	N (20)	
					3,556.63		49.663.55		M (48)	Total
									C (3)	
									T (5)	

परिशिष्ट 1

शैक्षिक, चिकित्सा एव अन्य सुविधाओं का तहसीलवार सार

क्रम संख्या	तहसील का नाम	शैक्षिक EDUCATIONAL																गांव जिनमें कोई भी शैक्षणिक सुविधा उपलब्ध नहीं है Villages with no educational facilities
		प्राथमिक स्कूल		माध्यमिक स्कूल		मैट्रिकुलेशन, माध्यमिक स्कूल		उच्च माध्यमिक, पी.यू.सी. इंटरमीडिएट, जूनियर कालेज		महाविद्यालय (स्नातक और उससे अधिक)		प्रौढ़ शिक्षा, कक्षा/केन्द्र		अन्य		
Sl. No.	Name of Tahsil	Primary School		Middle School		Matriculation, Secondary School		Higher Secondary, P.U.C., Intermediate, Junior college		College (Graduate and above)		Adult literacy Class/ Centres		Others		
		ग्राम Villages	संस्थान Institutions	ग्राम Villages	संस्थान Institutions	ग्राम Villages	संस्थान Institutions	ग्राम Villages	संस्थान Institutions	ग्राम Villages	संस्थान Institutions	ग्राम Villages	संस्थान Institutions	ग्राम Villages	संस्थान Institutions	
1	2	3	4	5	6	7	8	9	10	11	12	13	14	15	16	17
1	निवास Niwas	357	362	32	33	..	..	6	6	..	..	.	..	..	..	304
2	डिंडोरी Dindori	380	389	51	52	..	..	7	7	..	..	..	..	..	..	211
3	मंडला Mandla	596	619	87	97	..	..	13	14	..	..	..	..	6	8	254
Total 1 District		1,333	1,370	170	182	..	..	26	27	..	..	..	.	6	8	769

APPENDIX I

Tahsilwise Abstract of Educational, Medical and other amenities

चिकित्सा MEDICAL																					
औषधालय Dispensary		अस्पताल Hospital		प्रसूति एवं शिशु कल्याण केन्द्र/ प्रसूति गृह/शिशु कल्याण केन्द्र Maternity and Child Welfare Centre/Maternity House/ Child welfare Centre		प्राथमिक स्वास्थ्य केन्द्र/स्वास्थ्य केन्द्र Primary Health Centre/ Health Centre		परिवार नियोजन केन्द्र Family Planning Centre		प्राथमिक स्वास्थ्य उप-केन्द्र Primary Health Sub-Centre		सामुदायिक स्वास्थ्य कार्यकर्ता Community Health Worker		अन्य Others		गाँव जिनमें कोई भी चिकित्सा सुविधा उपलब्ध नहीं है Villages with no Medical facility
ग्राम Villages	संस्थान Institutions	ग्राम Villages	संस्थान Institutions	ग्राम Villages	संस्थान Institutions	ग्राम Villages	संस्थान Institutions	ग्राम Villages	संस्थान Institutions	ग्राम Villages	संस्थान Institutions	ग्राम Villages	संस्थान Institutions	ग्राम Villages	संस्थान Institutions		
18	19	20	21	22	23	24	25	26	27	28	29	30	31	32	33	34					
3	3	..	..	..	..	6	6	4	4	3	3	..	..	..	..	647					
10	10	2	2	2	2	18	18	4	4	..	..	..	..	2	2	561					
12	12	9	9	8	8	16	16	4	4	5	5	16	16	6	6	784					
25	**25**	**11**	**11**	**10**	**10**	**40**	**40**	**12**	**12**	**8**	**8**	**16**	**16**	**8**	**8**	**1,992**					

परिशिष्ट 1

शैक्षिक, चिकित्सा तथा अन्य सुविधाओं का तहसीलवार सार

क्रम संख्या	तहसील का नाम	पीने का पानी DRINKING WATER									
		नल	कुंआ	तालाब	नल कूप	नदी	झरना	नहर	अन्य	एक से अधिक श्रोत	गांव जिनमें पीने के पानी की कोई सुविधा उपलब्ध नहीं
Sl. No.	Name of Tahsil	Tap	Well	Tank	Tube-Well	River	Foutain	Canal	Others	More Than One Source	Villages with no drinking water facility of any type
1	2	35	36	37	38	39	40	41	42	43	44
1	निवास Niwas	..	626	82	..	131	6	..	190	347	1
2	डिंडोरी Dindori	1	531	71	2	76	2	..	154	309	..
3	मंडला Mandla	10	799	41	..	97	8	21	200	308	..
Total : District		11	1,956	194	2	304	16	21	544	964	1

APPENDIX I

Tahsilwise Abstract of Educational, Medical and other amenities

डाक व तार POST AND TELEGRAPH							संचार COMMUNICATIONS			बिजली की आपूर्ति POWER SUPPLY	
डाकघर	तारघर	डाक व तारघर	डाक और दूरभाष	तारघर एवं दूरभाष	डाक व तारघर एवं दूरभाष	दूरभाष	बस स्टाप	रेलवे स्टेशन	नौगम्य जल मार्ग	उपलब्ध	अनुपलब्ध
PO	TO	PTO	PO and Phone	TO and Phone	PTO and Phone	Phone	Bus Stop	Railway Station	Navigable Water-Way	Available	Not available
45	46	47	48	49	50	51	52	53	54	55	56
15	..	1	1	..	..	..	18	..	..	52	609
45	..	..	6	..	..	..	62	..	..	37	554
77	..	1	3	..	2	..	56	5	..	137	713
137	..	**2**	**10**	..	**2**	..	**136**	**5**	..	**226**	**1,876**

परिशिष्ट 2 APPENDIX II

गैर-नगरपालिका नगरों (जनगणना नगर) में भूमि उपयोग सम्बन्धी आंकड़े

Land Utilisation data in respect of Non-municipal Towns (Census Towns)

क्रम संख्या / Sl. No.	नगर/तहसील का नाम कोष्ठक में / Name of Town/ Tahsil within bracket	कुल क्षेत्रफल / Total Area	भूमि उपयोग (अर्थात विभिन्न प्रकार के भूमि उपयोग में आने वाला क्षेत्रफल हेक्टेयर में निकटतम इकाई तक) Land use (i.e. area under different types of Land use in hectares rounded upto two decimal places)				
			वन / Forest	साधनों से सिंचित / Irrigated by source	गैर सिंचित / Unirrigated	खेती के लिए उपलब्ध बंजर (गौचर और उपवन सहित) / Culturable waste (including gauchar and groves)	खेती के लिये अनुपलब्ध भूमि / Area not available for Cultivation
1	2	3	4	5	6	7	8

Nil

परिशिष्ट 3 APPENDIX III

कुल ग्रामों की तहसीलवार सूची जहां शैक्षिक, चिकित्सा, डाक व तार, बाजार/हाट के दिन या दिनों के नाम, संचार तथा बिजली की आपूर्ति की सुविधाएं उपलब्ध नहीं हैं

Tahsilwise list of villages where no Educational, Medical, Post and Telegraph, Day or Days of Market/Hat, Communication and Power supply facilities are available.

क्रम संख्या Sl. No.	स्थानीय कोड नम्बर L.C. No.	गांव का नाम Name of Village	क्रम संख्या Sl. No.	स्थानीय कोड नम्बर L.C. No.	गांव का नाम Name of Village
1	2	3	1	2	3

35/1 निवास तहसील Niwas Tahsil

1	2	औरिया	Ouriya	35	84	बिलाई खापा	Bilai Khapa
2	3	समनापुर	Samnapur	36	85	बैहर	Baihar
3	9	चितौरा	Chitoura	37	86	पिपरिया रै. (चरगांव)	Pipariya Ryt. Chargaon
4	12	खम्हेर खेड़ा	Khamher Kheda	38	87	पिपरिया माल. (विजयपुर)	Pipariya Mal. (Vijaypur)
5	13	कुरकुटी	Kurkuti	39	88	कुसगी (बैहर)	Kusagi (Baibar)
6	18	गोपालपुर	Gopalpur	40	89	गोढ़री	Godhari
7	19	देवाझिर सलैया	Dewajhir Salaiya	41	90	मोहगांव (करौंदी)	Mohgaon (Karoundi)
8	20	सलैया माल बारगंदा	Salaiya Mal. Barangda	42	91	करौंदी (बम्होरी)	Karoundi (Bamhori)
9	24	मोहदा	Mohada	43	94	माझगाँव (टिकरिया)	Majhgaon (Tikariya)
10	25	बिदरी	Bidari	44	96	मगरधा	Magrdha
11	26	भमेरा रै.	Bhamera Ryt	45	97	जामुनपानी	Jamunpani
12	28	पौनिया रै.	Pouniya Ryt	46	99	पापरी खुर्द	Papri Khurd
13	29	चिखली माल.	Chikhali Mal	47	101	पीपरडाही	Pipardahi
14	30	कटंगी भमेरा	Katangi Bhamera	48	104	भूमाखोह माल.	Bhusakhoh Mal.
15	31	भमेरा माल.	Bhamera Mal.	49	105	मैली (गुमटी)	Maili (Gumati)
16	33	बिलनगरी रै.	Bilnagari Ryt	50	106	बकई	Bakai
17	39	ताकवेली	Takveli	51	108	उदयपुर (निवारी नदी)	Udaypur (Niwari Nadi)
18	41	भवरदा	Bhanwarda	52	109	गूड़ा खेरा	Guda Khera
19	45	भढ़ारी	Badhari	53	112	हिनोतिया	Hinotiya
20	46	डाला	Dala	54	114	घूनसौर	Ghunsour
21	49	करहैया माल.	Karhaiya Mal.	55	116	निबारी माल.	Nibari Mal.
22	52	घुघरी भैसवाही	Ghughari Bhainswahi	56	117	निवारी जर.	Niwari Jar.
23	53	डुंगरिया रै. (छिदगाँव)	Dungariya Ryt. (Chhidgaon)	57	119	पिंड्रई (खापा)	Pindrai (Khapa)
				58	122	कुकरा	Kukara
24	55	दहना रै.	Dahana Ryt.	59	125	पहटसरा माल.	Pahatsara Mal.
25	56	समनापुर (भैसवाही)	Samnapur (Bhaiswah)	60	126	खापा (जमठार)	Khapa (Jamthar)
26	60	खम्हारिया भोंडो	Khamhariya Bhondi	61	127	किरहू पिपरिया माल.	Kirhu Pipariya Mal.
27	61	साल्हेपानी (पड़रिया)	Salhepani (Padriya)	62	128	छिंवलिया माल.	Chhinwaliya Mal.
28	62	पड़रिया मा. (साल्हेपानी)	Padriya Mal. (Salhepani)	63	129	डुंगरिया भारतीपुर	Dungariya Bhartipur
29	64	दलका पांड	Dalka Pand	64	130	पोंडी	Pondi
30	65	बरगा	Barga	65	145	भटा डुगरिया माल.	Bhata Dugariya Mal.
31	69	पौंडी रै (चौराई)	Poundi Ryt (Choura)	66	147	रेंगा झोरी	Renga Jhori
32	72	खूसर	Khusar	67	149	भटा डुंगरिया रै.	Bhata Dungariya Ryt.
33	79	दगला	Dagla	68	157	चुटका	Chutka
34	81	गूजर	Gujar	69	161	सिंगौधा	Singoudha

परिशिष्ट-3 APPENDIX-III

कुल ग्रामों की तहसीलवार सूची जहां शैक्षिक, चिकित्सा, डाक व तार, बाजार/हाट के दिन या दिनों के नाम, संचार तथा बिजली की आपूर्ति की सुविधायें उपलब्ध नहीं है।

Tahsilwise list of villages where no Educational, Medical, Post and Telegraph, Day or days of Market/Hat, Communicati on and Power supply facilities are available.

क्रम संख्या S.No.	स्थानीय कोड नम्बर L.C.No.	ग्राम का नाम Name of Village	क्रम संख्या Sl.No.	स्थानीय कोड नम्बर L.C.No.	ग्राम का नाम Name of Village
1	2	3	1	2	3

35/1 निवास तहसील Niwas Tahsil

70	164	चाटी मानेगांव	Chati Manegaon	107	254	पोड़ी माल. पंडरी तलाई	Podi Mal. Pandri Talai
71	165	झांझनगर	Jhajhnagar	108	259	फड़की माल.	Fadaki Mal.
72	167	मोहगांव झांझनगर	Mohgaon Jhajhnagar	109	262	देव डोंगरी	Deo Dongri
73	168	अहरबारा	Aharbara	110	264	मलखनपानी	Malkhanpani
74	169	किकरा माल.	Kikara Mal.	111	266	भैंसवाही खिन्हा	Bhainswahi Khinna
75	170	किकरा रै.	Kikara Ryt.	112	271	खम्हरिया रै. कोहारी	Khamhariya Ryt. Kohari
76	171	देवगांव माल. बीजागांव	Deogaon Mal. Bijagaon	113	274	मुड़झोर	Mudjhor
77	172	देवगांव रै.	Deogaon Ryt.	114	276	खुदरी रै.	Khudari Ryt.
78	176	किकरिया	Kikariya	115	282	रौसर	Rousar
79	182	सिकोसी	Sikosi	116	287	झालपानी	Jhalpani
80	184	चिरी	Chiri	117	290	मलहरी रै.	Malhari Ryt.
81	186	भावल	Bhawal	118	292	हरी सिंघोरी माल.	Hari Singhori Mal.
82	188	सोंढ़र	Sondhar	119	296	हरदुली	Harduli
83	190	सहजनी	Sahjani	120	299	तौरी रै. हाथीतारा	Touri Ryt. Hathitara
84	193	हनीमट्टा	Hanimatta	121	301	हरी सिंघोरी रै.	Hari Singhori Ryt.
85	194	कोंडरा	Kondara	122	302	चौरादादर रै.	Chauradadar Ryt.
86	195	बरबसपुर बम्हनी	Barbaspur Bamhani	123	304	हाथीतारा रै.	Hathitara Ryt.
87	198	डुंगारिया चटरा	Dungariya Chatara	124	306	सतपहरी रै.	Satpahari Ryt.
88	199	चटरा	Chatara	125	310	जलधरा	Jaldhara
89	200	सान्हेपानी डोभी	Salepani Dobhi	126	318	बिशनपुरा	Bishanpura
90	202	तरबानी डोभी	Tarbani Dobhi	127	319	खड़देवरी	Khaddeori
91	214	देवरी खैरी	Deori Kheri	128	323	पोंडी	Pondi
92	215	बोरिया रै.	Boriya Ryt.	129	325	केदवा माल.	Kendwa Mal.
93	223	कूबरी खुर्द	Kubari Khurd	130	326	जिलहटा	Jilhata
94	226	ग्वारा माडोगढ	Gwara Madogarh	131	327	झिंझरा	Jhinjhara
95	228	सलैया गुवारा	Salaiya Guwara	132	329	निवासी (निवास)	Niwasi (Niwas)
96	229	घुघरी सिंघनपुरी	Ghughari Singhanpuri	133	330	करोंदी निवास	Karondi Niwas
97	231	मल्धा	Maldha	134	332	पाड़रपानी	Padharpani
98	235	जरहाडीह	Jarhadih	135	335	भरद्वारा माल भटगांव	Bhardwara Mal. Bhatgaon
99	237	पथरीं	Patharri	136	336	भरद्वारा . कटंग सिवनी	Bhardwara Ryt. Katang Seoni
100	240	गांडा देवरी माल	Gandadeori Mal.	137	339	मवई रै.	Mawai Ryt.
101	241	गांडा देवरी रै.	Gandadeori Ryt	138	347	घाट अमगांव	Ghat Amgaon
102	242	मझगांव बनार	Mazgaon Banar	139	348	मसूर घुघरी रै. बम्हनी	Masoor Ghughari Ryt. Bamhani
103	244	सिमरिया रै.	Simariya Ryt.				
104	246	बबालिया माल.	Babaliya Mal.	140	350	जवेधा रै.	Jawedha Ryt.
105	248	पड़रिया माल.	Padariya Mal.	141	352	पड़ीकोना रै.	Paddikona Ryt.
106	253	पौडी रै. नैझर	Podi Ryt. Naijhar	142	356	तेन्दुवार रै.	Tenduwar Ryt.

परिशिष्ट 3 APPENDIX III

कुल ग्रामों की तहसीलवार सूची जहां शैक्षिक, चिकित्सा, डाक व तार, बाजार/हाट के दिन या दिनों के नाम, संचार तथा बिजली की आपूर्ति की सुविधाएं उपलब्ध नहीं हैं

Tahsilwise list of villages where no Educational, Medical, Post and Telegraph, Day or Days of Market/Hat, Communication and Power supply facilities are available.

क्रम संख्या Sl. No.	स्थानीय कोड नम्बर L.C. No.	गांव का नाम Name of Village	क्रम संख्या Sl. No.	स्थानीय कोड नम्बर L.C. No.	गांव का नाम Name of Village
1	2	3	1	2	3

35/1 निवास तहसील Niwas Tahsil

143	358	रामपुरी देवरी	Rampur Deori	179	373	पिटरी रै.	Pitari Ryt.
144	359	देवरी रमपुरी रै	Deori Rampuri	198	479	धिरवान खुर्द	Dhirwan Khurd
145	360	देवरी कलां बिछिया	Deori Kalan Bichhiya	181	481	पोंडी माल. बरोदा	Pondi Mal. Baroda
146	361	इमलाई	Imlai	182	483	पिपराडी रै.	Pipradi Ryt.
147	365	बडझर	Badjhar	183	487	धनगांव गनेशपुर	Dhangaon Ganeshpur
148	366	गपैया रै.	Gapaiya Ryt.	184	489	सुनवरसा माल.	Sunwarsa Mal.
149	368	मोहनी माल.	Mohani Mal.	185	421	अम्हाई देवरी रै	An hai Deori Ryt.
150	369	दल्का बाँधा रै.	Dalka Bandha Ryt.	186	423	उमरिया रै. पोंडी	Umariya Ryt. Pondi
151	370	धनौनी	Dhanuli Ryt.	187	494	करोंदी रै. ढोढा	Karauni Ryt. Dhodha
152	374	उमरिया सरसवाही	Umariya Sarswahi	188	496	बिलगढ़ा	Bilgaddha
153	380	घुघवा माल.	Ghughwa Mal	189	499	पिपरिया कलां	Pipariya Kalan
154	383	टिकरा खम्हरिया	Tikara Khamhariya	190	502	बिजौरी रै.	Bijori Ryt.
155	387	पिपरिया माल कुटदर	Pipariya Mal Kutd	191	503	करनपुरा माल	Karanpura Mal.
156	389	कोहानिमय करोंदी	Kohanimaya KarondiRyt. Taala	192	516	करोंदी रै.	Karondi Ryt.
				193	517	गुतली रै.	Gutali Ryt.
157	392	गजवाहर	Gajwahar	194	518	बिजौरी माल.	Bijouri Mal.
158	394	सालहेघोरी रै.	Salheghori Ryt.	195	521	मोहरा खुर्द माल.	Mohra Khurd Mal.
159	400	बढ़इगढ़ रै.	Badaigarh Ryt.	196	522	पथरकटा	Patharkata
160	401	बढ़इगढ़ माल महुआ टोला	Bahaigarh Mal. Mahua Toja	197	523	गुतली	Gutali
161	402	धनगांव ढढढा	Dhangaon Dadhadhu	198	524	धनगांव चटी	Dhangaon Chati
162	403	सरवाही रै.	Sarwahi Ryt.	199	525	धनगाव रै. गुतली	Dhangaon Ryt. Gutli
163	405	कौवाझिर रै.	Kauwajhir Ryt.	200	529	डूंडी सरई	Dundi Sarai
164	408	दोना खेड़ा रै.	Dona Kheda Ryt.	201	530	कचनपुर रै.	Kanchanpur Ryt.
165	419	भिमड़ोंगरी	Bhimdongri	202	533	घुन्डी सरई	Ghundi Sarai
166	431	आमाखोह	Amakhoh	203	536	खम्हरिया रै.डोभी	Khamhariya Ryt.
167	432	गगपुरा	Gangpura	204	540	घुटेना	Ghutena
158	433	बरबसपुर मानिकपुर	Barbaspur Manikpur	205	544	चौबीसा उर्फ सकरीटोला	Choubisa alias Sakritola
169	438	कापा माल. देवगांव	Kapa Mal. Deogaon	206	547	राघोपुर रै.	Raghopur Ryt.
170	440	देवगांव घुसिया	Deogaon Ghusia	207	548	पोंडी सीधो	Pondi Sidho
171	442	पायली घुघरी रै	Payali Ghughari Ryt.	208	551	राखी रै. रमपुरी	Rakhi Ryt. Rampuri
172	445	पहरुवा माल.	Pahruwa Mal.	209	552	छापरा माल.	Chhapra Mal.
173	451	खुरमीपार माल	Khursipar Mal.	210	553	देवरी माल. रामपुरी	Deori Mal. Rampuri
174	453	घुसिया रै.	Ghusiya Ryt.	211	554	देवरी रै. छापर	Deori Ryt. Chhapar
175	462	भटवारा	Bhatwara	212	555	रमपुरी राखी	Rampuri Rakhi
176	468	खितोला माल.	Khitoula Mal.	213	558	खालहे महेशपुरी रै.	Khalhe Maheshpuri Ryt.
177	470	दुल्लोपार	Dullopar	214	559	दूवा रै.	Duwa Ryt.
178	471	चन्द्रपुरा रै.	Chandpura Ryt.	215	560	पटपरा	Patpara
				216	564	हथडोल	Hathdol

परिशिष्ट–3 APPENDIX–III

कुल ग्रामों की तहसीलवार सूची जहाँ शैक्षिक, चिकित्सा, डाक व तार, बाजार/हाट के दिन या दिनों के नाम, संचार तथा बिजली की आपूर्ति की सुविधायें उपलब्ध नहीं है।

Tahsilwise list of villages where no Educational, Medical, Post and Telegraph, Day or days of Market/Hat, Communicati on and Power supply facilities are available.

क्रम संख्या S.No.	स्थानीय कोड नम्बर L.C.No.	ग्राम का नाम Name of Village	क्रम संख्या Sl.No.	स्थानीय कोड नम्बर L.C.No.	ग्राम का नाम Name of Village
1	2	3	1	2	3

35/1 निवास तहसील Niwas Tahsil

217	566	पिंड्रई माल. मनेरी	Pindrai Mal. Maneri	248	661	सलैया (व.ग्रा.)	Salaiya (F.V.)
218	567	पिंड्रई रै. मनेरी	Pindrai Ryt. Maneri	249	662	खैरूवाला (व.ग्रा.)	Khairuwala (F.V.)
219	569	कनेरी रै.	Knaeri Ryt.	250	663	पहटसरा (व.ग्रा.)	Pahatsara (F.V.)
220	570	भानपुर रै.	Bhanpur Ryt.	251	665	करौंदी (व ग्रा.)	Karoundi (F V.)
221	571	पिपरिया रै. भानपुर	Pipariya Ryt. Bhanpur	252	667	मुईयानाला (व.ग्रा.)	Muiyanala (F.V.)
222	585	मरही कछार रै.	Marhi Kachhar Ryt.	253	668	मीरा टोला (व.ग्रा.)	Miratola (F.V.)
223	589	पायली	Payali	254	669	सुरंगवानी (व ग्रा)	Surangwani (F.V.)
224	592	जरहा नैझर रै.	Jarha Naijhar Ryt.	255	671	डोभा (व ग्रा.)	Dobha (F.V)
225	596	पडरी टोला रै.	Padari Tola Ryt.	256	672	डुंगरिया (व ग्रा)	Dungariya (F.V.)
226	597	पडरी टोला	Padari Tola	257	673	कुई (व.ग्रा.)	Kui (F.V.)
227	601	तेन्दू डीह रै.	Tendu Dih Ryt.	258	674	कोडरा (व.ग्रा.)	Kodra (F.V.)
228	602	हरा टोला रै.	Harra Tola Ryt.	259	675	ग्वारा (व.ग्रा.)	Gwara (F.V.)
229	604	घंघारी टोला	Ghanghari Tola	260	676	घुघरी (व ग्रा.)	Ghughari (F.V.)
230	607	घंघारी टोला रै.	Ghanghari Tola Ryt.	261	677	बरोची (व.ग्रा)	Barochi (F.V.)
231	618	भोड़ासाज रै.	Bhodasaj Ryt.	262	678	चिमकाटोला (व.ग्रा.)	Chimkatola (F.V.)
232	620	चाटा रै.	Chata Ryt.	263	680	किवलारी (व.ग्रा.)	Kiwlari (F.V)
233	624	फतेपुर	Fatepur	264	681	रेडम (व.ग्रा.)	Redam (F.V.)
234	626	चिरपोटी रै.	Chirpoti Ryt.	265	682	जुगठार (व.ग्रा.)	Jugthar (F.V.)
235	627	सरसी	Sarasi	266	683	गढ़ी (व ग्रा.)	Gadhi (F.V.)
236	628	सरसी रै.	Sarsi Ryt.	267	684	झगरहटा (व ग्रा.)	Jhagarhata (F.V.)
237	634	मुन्डी रै.	Mundi Ryt.	268	685	जलधरा (व.ग्रा.)	Jaldhara (F.V.)
238	635	मरवारी रै. मुन्डी	Marwari Ryt. Mundi	269	686	टिकरा महेशपुरी(व.ग्रा.)	Tikra Maheshpuri(F.V.)
239	638	अमगांव रै.	Amgaon Ryt.	270	687	चीरपानी (व.ग्रा.)	Chirpani (F.V.)
240	641	बर्राई रै.	Barrai Ryt.	271	688	चिरई पानी (व.ग्रा.)	Chiraipani (F V.)
241	642	सुडगाव रै.	Sudgaon Ryt.	272	689	हिरदेपुर (व.ग्रा.)	Hirdepur (V.F.)
242	644	उमरिया माल सुखलौंडी	Umariya Mal.Sukhlaundi	273	690	बंदागिरी (व.ग्रा.)	Bandgiri (F.V.)
243	649	राखी उमरिया	Rakhi Umaria	274	691	सलैया (व.ग्रा.)	Salaiya (F.V.)
244	655	पिंड्रुखी रै.	Pindrukhi Ryt.	275	693	खुदरी (व.ग्रा.)	Khudari (F.V.)
245	656	खाईपानी रै.	Kharpani Ryt.	276	694	डोभी (व.ग्रा.)	Dobhi (F.V.)
246	658	गिध लोंडी	Gidh Londi	277	695	दादर घुघरी (व.ग्रा.)	Dadar Ghugari
247	659	चौकी (व.ग्रा.)	Chouki (F.V.)	278	696	खम्हरिया (व.ग्रा.)	Khamhariya (F.V.)
				279	697	अमरपुर (व.ग्रा.)	Amarpur (F.V)

परिशिष्ट 3 APPENDIX III

कुल ग्रामों की तहसीलवार सूची जहां शैक्षिक, चिकित्सा, डाक व तार, बाजार/हाट के दिन या दिनों के नाम, संचार तथा बिजली की आपूर्ति की सुविधाएं उपलब्ध नहीं हैं

Tahsilwise list of villages where no Educational, Medical, Post and Telegraph, Day or Days of Market/Hat, Communication and Power supply facilities are available.

क्रम संख्या Sl. No.	स्थानीय कोड नम्बर L.C. No.	गांव का नाम Name of Village	क्रम संख्या Sl. No.	स्थानीय कोड नम्बर L.C. No.	गांव का नाम Name of Village
1	2	3	1	2	3

35/2 डिंडोरी तहसील Dindori Tahsil

1	1	मुडकी माल.	Mudki Mal.	35	96	भुड़कर रै.	Bhudkar Ryt.
2	9	रैली रै.	Raili Ryt.	36	100	रूसा माल.	Roosa Mal.
3	10	अमनी पिपरिया माल.	Amani Pipariya Mal.	37	104	देवरी रै.	Deori Ryt.
4	13	लुकदरा रै.	Lukdara Ryt.	38	106	भैसलगान माल.	Bhaisalgan Ryt.
5	14	लुकदरा माल.	Lukdara Mal.	39	107	भैसलगान रै.	Bhaisalgan Ryt.
6	15	छिवली रै.	Chhiwali Ryt.	40	110	भरवई माल.	Bharwai Mal.
7	19	बघर्रा रै.	Baghaira Ryt.	41	122	सरमापुर रै.	Sarmapur Ryt.
8	23	चदोल रै.	Chandol Ryt.	42	125	बरबसपुर रै.	Barbaspur Ryt.
9	24	मोहगांव रै.	Mohgaon Ryt	43	126	बरबसपुर माल.	Barbaspur Mal.
10	29	मक्के रै.	Makke Ryt.	44	128	सूरजपुरा माल.	Surajpura Mal.
11	31	मोरचा माल.	Morcha Mal.	45	129	सूरजपुरा रै.	Surajpura Ryt.
12	35	लखनपुर माल.	Lakhanpur Mal.	46	130	बालपुर माल.	Balpur Mal.
13	40	खम्हरिया माल.	Khamhariya Mal.	47	131	बालपुर रै.	Balpur Rat.
14	48	बरखोह रै	Barkhoh Ryt.	48	137	कुर्कवारा रै.	Kurkwara Ryt.
15	53	गणेशपुर म्या धनगांव रै.	Ganeshpur Mya Dhangaon Ryt.	49	139	खाम्ही माल.	Khamhi Mal.
				50	141	छिदगांव रै.	Chhidgaon Ryt.
16	57	कुरदर रै.	Kurdar Ryt.	51	147	चुरिया नयेगांव रै.	Churiya Nayegaon Ryt.
17	58	जाटा रै.	Jata Ryt.	52	150	चौरा रै.	Choura Ryt
18	59	जाटा माल.	Jata Mal.	53	152	सालीवाड़ा माल.	Saliwada Mal.
19	67	दुनिया माल.	Duniya Mal.	54	153	सालीवाड़ा रै.	Saliwada Ryt.
20	69	परासी रै.	Parasi Ryt.	55	156	केवलारी माल.	Keolari Mal.
21	70	परासी माल.	Parasi Mal.	56	162	चरगांव रै.	Chargaon Ryt.
22	71	रामगूड़ा रै.	Ramguda Ryt.	57	164	सक्के रै.	Sakke Ryt.
23	77	बासी देवरी रै.	Basi Deori Ryt.	58	174	रयपुरा रै.	Raypura Ryt.
24	79	नारायण डीह माल.	Narayan Dih Mal.	59	177	निगवानी माल.	Nigwani Mal.
25	80	पौंडी रै.	Pondi Ryt.	60	178	गंगापुर माल.	Gangapur Mal.
26	81	माधोपुर रै.	Madhopur Ryt.	61	179	सूबखार रै.	Soobkhar Ryt.
27	82	अखराड़ माल.	Akharad Mal.	62	181	धौरई माल.	Dhourai Mal.
28	85	दियावर माल.	Diyawar Mal.	63	187	बुधगांव रै.	Budhgaon Ryt.
29	86	बरवारा रै.	Barwara Ryt.	64	188	बुधगाँव माल.	Budhgaon Mal.
30	88	मोहगाँव रै.	Mohgaon Ryt.	65	195	पचगांव माल.	Pachgaon Mal.
31	89	नचुनका रै.	Nachunka Ryt.	66	196	पचगांव रै.	Pachgaon Ryt.
32	92	गुवारा रै.	Guwara Ryt.	67	197	सुनहा दादर	Sunha Dadar
33	94	नयेगाँव माल.	Nayegaon Mal.	68	199	सुकलपुरा माल.	Sukalpura Mal.
34	95	नयेगाँव रै.	Nayegaon Ryt.				

परिशिष्ट–3 APPENDIX–III

कुल ग्रामों की तहसीलवार सूची जहां शैक्षिक, चिकित्सा, डाक व तार, बाजार/हाट के दिन या दिनों के नाम, संचार तथा बिजली की आपूर्ति की सुविधायें उपलब्ध नहीं है।

Tahsilwise list of villages where no Educational, Medical, Post and Telegraph, Day or days of Market/Hat, Communicati on and Power supply facilities are available.

क्रम संख्या S.No.	स्थानीय कोड नम्बर L.C.No.	ग्राम का नाम Name of Village	क्रम संख्या Sl.No.	स्थानीय कोड नम्बर L.C.No.	ग्राम का नाम Name of Village
1	2	3	1	2	3

35/2 डिंडोरी तहसील Dindori Tahsil

69	201	भोका डोंगरी	Bhoka Dongari	104	365	औढ़ेरा	Oudhera
70	202	सिलयारी माल	Silyari Mal	105	366	भाजीटोला रै.	Bhajitola Ryt.
71	208	बछरगांव रै.	Bachhargaon Ryt.	106	371	खम्हरिया माल.	Khamhariya Mal.
72	217	उफरी माल.	Ufri Mal.	107	373	पाटन माल.	Patan Mal.
73	218	बसनिया रै.	Basaniya Ryt.	108	374	बरगी रै.	Bargi Ryt.
74	220	खम्हरिया रै.	Khamhariya Ryt.	109	379	माडागौर माल.	Madagour Mal.
75	223	खाम्हा माल.	Khamha Mal.	110	383	कुरेली रै.	Kureli Ryt.
76	226	रहंगी	Rahangi	111	385	साल्हेगोरी माल.	Salhegori Mal.
77	227	बहेरा माल.	Bahera Mal.	112	386	मोहगाँव रै.	Mohgaon Ryt.
78	232	राम्हेपुर	Ramhepur	113	392	सलैया पांडपुर माल	Salaiya Pandpur Mal.
79	254	खजरी माल.	Khajari Mal.	114	395	केवलारी म्या बम्हनी रै.	Keolari Mya Bamhni Ryt.
80	257	चटिया रै.	Chatiya Ryt.	115	396	छतपरा रै.	Chhatpara Ryt.
81	262	पड़रिया रै.	Padariya Ryt.	116	398	मुंगेला रै.	Mungela Ryt.
82	269	लुटगांव रै.	Lutgaon Ryt.	117	400	चपवार रै.	Chapwar Ryt.
83	274	मैनपुरी रै.	Mainpuri Ryt.	118	404	चांदरानी रै.	Chandaani Ryt.
84	284	नांदा रै.	Nanda Ryt.	119	407	मुगदरा रै.	Mugdara Ryt.
85	289	बिजौरी रै.	Bijouri Ryt.	120	410	दुधेरा रै.	Dudhera Ryt.
86	291	बरसिंहा रै.	Barsinha Ryt.	121	411	सालीवाड़ा माल.	Saliwada Mal.
87	295	भाखा रै.	Bhakha Ryt.	122	413	करेगांव रै.	Karegaon Ryt.
88	297	संजारी रै.	Sanjari Ryt.	123	421	ढोंढ़ माल.	Dhondh Mal.
89	302	खुड़िया रै.	Khudiya Ryt.	124	429	घुटई रै.	Ghutai Mal.
90	310	प्रेमपुर रै.	Prempur Ryt.	125	432	भुरसी माल.	Bhursh Mal.
91	311	मोहनझिर रै.	Mohanjhir Ryt.	126	439	पथरिया रै.	Pathariya Ryt.
92	313	गिठौरी रै.	Githori Ryt	127	440	भिलनिया माल.	Bhilaniya Mal.
93	314	रहगी रै.	Rahangi Ryt.	128	441	कुकरिया माल	Kukariya Mal.
94	320	चारपानी रै.	Charpani Ryt.	129	442	कुकरिया रै.	Kukariya Mal.
95	333	मुरता रै.	Murta Ryt.	130	443	विक्रमपुर माल.	Vikrampur Mal.
96	341	बीजा रै.	Bija Ryt.	131	444	पड़रिया डोंगरी	Padriya Dongar
97	343	टिकरिया रै.	Tikariya Ryt.	132	445	बिलाइ खार माल.	Bilaikhar Mal.
98	349	रनगांव रै.	Rangaon Ryt.	133	447	घोपतपुर रै.	Ghopaipur Ryt.
99	353	धनौली रै.	Dhanouly Ryt.	134	448	बघली रै.	Baghreli Ryt.
100	354	पौंडी रै.	Poundi Ryt.	135	450	धनौली माल	Dhanoli Mal.
101	355	सिंघवारा रै.	Singhwara Ryt.	136	453	अतरिया रै.	Atariya Ryt.
102	357	छिदगांव माल.	Chhindgaon Mal.	137	456	पाटन माल.	Patan Mal
103	360	जाताडोंगरी रै.	Jatadongri Ryt.	138	463	पथरकुचा माल.	Patharkucha Mal.

परिशिष्ट 3 APPENDIX III

कुल ग्रामों की तहसीलवार सूची जहां शैक्षिक, चिकित्सा, डाक व तार, बाजार/हाट के दिन या दिनों के नाम, संचार तथा बिजली की आपूर्ति की सुविधाएं उपलब्ध नहीं हैं

Tahsilwise list of villages where no Educational, Medical, Post and Telegraph, Day or Days of Market/Hat, Communication and Power supply facilities are available.

क्रम संख्या Sl. No.	स्थानीय कोड नम्बर L.C. No.	गांव का नाम Name of Village	क्रम संख्या Sl. No.	स्थानीय कोड नम्बर L.C. No.	गांव का नाम Name of Village
1	2	3	1	2	3

35/2 डिंडोरी तहसील Dindori Tahsil

139	467	धनरास	Dhanras	168	552	रानी बुढार व.ग्रा.	Rani Budhar F.V.
140	469	मुसामुंडी रै.	Musa Mundi Ryt.	169	553	बीतल बहरा व. ग्रा.	Bital Bahara F.V.
141	475	ग्वारी रै	Gwari Ryt,	170	554	चन्द्रागढ़ व.ग्रा.	Chandragarh F.V.
142	478	गोरखपुर रै	Gorakhpur Ryt.	171	556	झरना घुघरी व. ग्रा.	Jharna Ghughari FhV.
143	493	भीमकुंडी माल.	Bhimkundi Mal.	172	561	ढोलबीजा व.ग्रा.	Dholbija F.V.
144	496	सरई टोला	Sarai Tola	173	568	रुझनी सरई व.ग्रा.	Rujhani Sarai F.V.
145	503	करंजिया रै.	Karanjiaa Ryt.	174	570	जीलन व,ग्रा.	Jilan F V,
146	505	नारी ग्वारा रै.	Nari Gwara Ryt.	175	572	फिटारी व.ग्रा.	Fitari F.V.
147	508	कुतरी रै.	Kutari Ryt.	176	574	लमोड़ा व.ग्रा.	Lamodua F.V.
148	513	परसेल रै.	Parsel Ryt.	177	575	रंजरा खेड़ा व ग्रा.	Ranjana Kheda F.V.
149	515	खम्हरिया माल.	Khamhariya Mal.	178	576	पौंडी व ग्रा	Poundi F.V.
150	520	जारा सुरंग रै.	Jara Surang Ryt.	179	577	कांदावानी व.ग्रा.	Kandawani F.V.
151	523	लखनपुर माल.	Lakhanpur Mal.	180	578	जल्दा व.ग्रा.	Jalda F.V.
152	524	रहंटा पकरी रै.	Rahanta Pakari Ryt.	181	584	सिलपिडी व ग्रा.	Silpidi F.V.
153	525	भुसंडा रै.	Bhusanda Ryt.	182	585	तान्तर व.ग्रा.	Tantar F.V.
154	526	खम्हरिया रै.	Khamhariaa Ryt.	183	588	जोगी ग्वारा व.ग्रा.	Jogi Gwara F.V.
155	531	मनकी रै.	Manki Ryt.	184	589	बावली व ग्रा.	Bawali F.F.
156	532	करोंदी रै.	Karondi Ryt.	185	590	पकरी सोढ़ा व.ग्रा.	Pakari Soda F.V.
157	537	मझगाँव रै.	Majhgaon Ryt.	186	596	तिरहुआ व.ग्रा.	Tirhua F.V.
158	540	सहजना रै.	Sahjana Ryt.	187	597	उधोर व.ग्रा.	Udhor F.V.
159	541	चकमी माल.	Chakami Malt	188	599	दलदल व.ग्रा.	Duldal F.V.
160	541	चकमी रै.	Chakami Ryt.	189	602	सोन तीरथ व.ग्रा.	Son Tiath F.V.
161	543	उफरी माल.	Uphari Mal.	190	603	दरा बहार व.ग्रा.	Kendra Bahar F.V.
162	546	पटकुई व.ग्रा.	Pathkui F.V.	191	606	दोमुहानी व.ग्रा.	Domuhani F.V.
163	547	उमरधा व.ग्रा.	Umardha F.V.	192	607	नीम टोला व.ग्रा.	Nim Tola F.V.
164	548	सुरखी व.ग्रा.	Surkhi F.V.	193	608	पिपरवानी व.ग्रा.	Piparwani F,V.
165	549	रामहेपुर व.ग्रा.	Ramhepur F.V.	194	609	लादरा दादर व.ग्रा.	Ladra dadar F.V.
166	550	टिकरा भंवर खेड़ी व.ग्रा	Tikara Bhanwar Khedi F.V,	195	611	कान्दा टोला उर्फ मिल्कीदादर व ग्रा.	Kanda Tola Alias Milki Dadar F.V.
167	551	देवकरा व.ग्रा.	Deokara F.V.	196	612	दादर गाँव	Dadargaon F.V.

परिशिष्ट–3 APPENDIX–III

कुल ग्रामों की तहसीलवार सूची जहाँ शैक्षिक, चिकित्सा, डाक व तार, बाजार/हाट के दिन या दिनों के नाम, संचार तथा बिजली की आपूर्ति की सुविधायें उपलब्ध नहीं है।

Tahsilwise list of villages where no Educational, Medical, Post and Telegraph, Day or days of Market/Hat, Communicati on and Power supply facilities are available.

क्रम संख्या S.No.	स्थानीय कोड नम्बर L.C.No.	ग्राम का नाम Name of Village	क्रम संख्या Sl.No.	स्थानीय कोड नम्बर L.C.No.	ग्राम का नाम Name of Village
1	2	3	1	2	3

35/3 मंडला तहसील Mandla Tahsil

1	4	खुरसीपार	Khursipar	36	157	टाटरी रै.	Tatari Ryt.
2	5	लुटमरा	Lutmara	37	161	खुकसर	Khuksar
3	6	अतरिया	Atariya	38	162	बगासपुर	Bagaspur
4	7	धरौंची	Dharrachi	39	163	पौंडी	Poundi
5	8	केवलारी	Kevlari	40	169	उमरिया रै.	Umariya Ryt.
6	9	खिरसारू	Khirsaru	41	170	सौफ रै.	Souf Ryt.
7	11	बिजेगाँव	Bijegaon	42	175	सौतिया	Soutiya
8	13	मुरारी	Murari	43	178	लमना	Lamna
9	14	डुंगरिया	Dungariya	44	179	पटपरा	Patpara
10	17	खम्हरिया	Khamhariya	45	180	करवाही	Karwahi
11	26	कुरला	Kurala	46	181	मानिकपुर रै.	Manikpur Ryt.
12	30	गजना	Gajna	47	183	गुनेगांव	Gunegaon
13	37	सूरजपुर	Surajpur	48	184	अतरचुहा	Atarchuha
14	61	पायली माल.	Payali Mal.	49	185	ऊमरडीह	Umardih
15	66	केरेगाँव	Keregaon	50	186	छिछारी	Chhichhari
16	67	कोहका	Kohaka	51	188	बनियागांव	Baniyagaon
17	68	पाबादेह	Patadeh	52	193	भवरताल	Bhawartal
18	70	डुडुमा रै.	Dudduni Ryt.	53	194	मलारा	Malara
19	72	पौंडी	Poundi	54	213	भाटिया टोला	Bhatiya Tola
20	82	भालीवाड़ा जर.	Bhaliwada Jar.	55	218	सुनेहरा रै.	Sunehara Ryt.
21	86	जामगाँव जर.	Jamgaon Jar.	56	235	खापा कलां	Khapa Kalan
22	96	मनिया	Maniya	57	247	जारगा	Jarga
23	98	अन्डिया	Andiya	58	251	पौंडी	Poundi
24	100	लखमा डुंगरिया	Lakhma Dungariya	59	255	कुड़ादेवरी रै.	Kudadeori Ryt.
25	104	खापा रै.	Khapa Ryt.	60	257	भुरकाल खापा रै.	Bhurkal Khapa Ryt.
26	111	डोभी	Dobhi	61	258	मड़ई रै.	Madai Ryt.
27	114	सालीवाड़ा चक	Saliwada Chak	62	260	मड़ई जर.	Madai Jar.
28	117	ऊमरडीह	Umardih	63	269	पौंड़ी	Poundi
29	122	आमाखोह	Amakhoh	64	277	ठोंड़ा	Thonda
30	134	चिरई डोंगरी जर.	Chirai Dongari Jar.	65	280	कोसम डोंगरी	Kosam Dongari
31	135	अमझर चक	Amjhar Chak	66	285	लावर रै.	Lawar Ryt.
32	143	चंदिया माल.	Chandiya Mal.	67	287	लुढ़िया	Ludhiya
33	145	बैहर	Baihar	68	288	पैजवारा	Paijwara
34	154	कामता चक	Kamta Chak	69	290	जामुनपानी	Jamunpani
35	156	सिलवानी	Silwani	70	291	कन्हार	Kanhar

परिशिष्ट 3 APPENDIX III

कुल ग्रामों की तहसीलवार सूची जहां शैक्षिक, चिकित्सा, डाक व तार, बाजार/हाट के दिन या दिनों के नाम, संचार तथा बिजली की आपूर्ति की सुविधाएं उपलब्ध नहीं हैं

Tahsilwise list of villages where no Educational, Medical, Post and Telegraph, Day or Days of Market/Hat, Communication and Power supply facilities are available.

क्रम संख्या Sl. No.	स्थानीय कोड नम्बर L.C No.	गांव का नाम Name of Village	क्रम संख्या Sl. No.	स्थानीय कोड नम्बर L.C. No.	गांव का नाम Name of Village
1	2	3	1	2	3

35/3 मंडला तहसील Mandla Tahsil

71	295	कठौतिया	Kathotiya	105	450	बझाड़ीह	Banjhdih
72	297	भंडारताल	Bhandartal	106	454	इन्द्रा रै.	Indra Ryt.
73	298	सिमरिया	Simariya	107	463	खर्रा छापर रै.	Kharra Chhapar Ryt.
74	304	धनगांव माल.	Dhangaon Mal	108	468	पंछीपानी	Panchhipani
75	305	धनगांव रै	Dhangaon Ryt.	109	473	झुरगी रै	Jhurgi Ryt.
76	310	पटपरा माल.	Patpara Mal.	110	482	पिपरिया खुर्द	Pipariya Khurd
77	316	गुपांगी	Gupangi	111	492	भानपुर	Bhanpur
78	311	दरियागोंदी	Dariyagondi	112	504	घोरेघाट रै.	Ghoregha Ryt.
79	324	गोरीमाटी	Gourimati	113	517	चीता परवना	Chita Parwana Ryt.
80	337	गोंझी रै.	Gounjhi Ryt.	114	521	गनवाही उर्फ धनवाही	Ganwahi alias Dhanwahi
81	351	नयेगांव	Nayegaon	115	534	कुम्हर्रा	Kumharra
82	352	जमखार	Jamkhar	116	543	गुवारा	Guwara
83	367	छीरपानी माल.	Chhirpani Mal.	117	549	गुल्लू खोह	Gullu khoh
84	372	लुटिया	Lutiya	118	554	ददरगांव	Dadargaon
85	374	खर्राझर	Kharrajhar	119	558	पौंडी	Poundi
86	378	डुंगरिया	Dungariya	120	564	डूंडी	Dundi
87	379	हर्राभाट जर.	Harrabhat Jar.	121	567	लूढ़िया उर्फ इमलीटोला रै.	Ludhiya alias Imali Tola Ryt.
88	380	इमलिया रै.	Imaliya Ryt.				
89	383	सालीवाड़ा माल.	Saliwada Mal.	122	569	खौड़ा खुदरा	Khouda Khudra
90	384	सालीवाड़ा रै.	Saliwada Ryt.	123	573	नैगुवां रै.	Naiguwan Ryt.
91	394	गुहदर	Guhdar	124	574	सिमरिया	Simariya
92	412	खेरी माल.	Khairi Mal.	125	577	धोबावार	Dhobawar
93	417	झालपानी	Jhalpani	126	579	पटपर	Patpar
94	419	मोहगांव रै.	Mohgaon Ryt.	127	585	धनगांव	Dhangaon
95	423	कुड़ोपानी	Kudopani	128	608	चट्टी पौंडी	Chutti Poundi
96	425	टिकरा बेरपानी	Tikara Berpani	129	614	कुम्हर्रा	Kumharra
97	427	खेरी	Khairi	130	615	अमझर	Amjhar
98	431	मुडाड़ीह माल.	Mudadih Mal.	131	616	मगधा	Magdha
99	438	बिल गढा रै.	Bilgadha Ryt.	132	618	शाहपुर	Shahpur
100	439	देवरी	Deori	133	620	चिलफी	Chilphi
101	442	खेरी रै.	Khairi Ryt.	134	621	खरपरिया	Kharpariya
102	443	धमनपानी	Dhamanpani	135	622	गढ़िया	Gadhiya
103	445	उमरड़ीह रै. उर्फ पड़ादर	Umardih Ryt. alias Padadar	136	624	बरखेड़ा	Barkheda
				137	629	औरई माल.	Ourai Mal.
104	449	टिकरा गिठौरी	Tikara Githouri	138	632	कटंगी	Katangi

परिशिष्ट–3 APPENDIX–III

कुल ग्रामों की तहसीलवार सूची जहाँ शैक्षिक, चिकित्सा, डाक व तार, बाजार/हाट के दिन या दिनों के नाम, संचार तथा बिजली की आपूर्ति की सुविधायें उपलब्ध नहीं है।

Tahsilwise list of villages where no Educational, Medical, Post and Telegraph, Day or days of Market/Hat, Communicati on and Power supply facilities are available.

क्रम संख्या S.No.	स्थानीय कोड नम्बर L.C.No.	ग्राम का नाम Name of Village	क्रम संख्या Sl.No.	स्थानीय कोड नम्बर L.C.No.	ग्राम का नाम Name of Village
1	2	3	1	2	3

35/3 मंडला तहसील Mandla Tahsil

139	634	सुरहला	Surhala	174	751	खड़देवरी रै.	Khaddeori Ryt.
140	635	कन्हारी खुर्द	Kanhari Khurd	175	754	कौड़िया रै.	Kodiya Ryt.
141	643	गुबरी	Gubari	176	755	धनगांव रै.	Dhangaon Ryt.
142	645	मुवालासानी रै.	Muwalasani Ryt.	177	757	पुनगांव रै.	Pungaon Ryt.
143	648	बुंदेली खोह	Bundeli Khoh	178	758	रमपुरी रै.	Rampuri Ryt.
144	650	उरदली माल.	Urdali Mal.	179	759	सौढ़ा रै.	Soudha Ryt.
145	651	डीलवारा	Dilwara	180	761	धुवनी माल.	Dhuwani Mal.
146	652	राम्हेपुर	Ramhepur	181	762	सलैया माल.	Salaiya Mal.
147	654	कटंगा माल.	Katanga Mal.	182	764	मड़का रै.	Madka Ryt.
148	655	कटंगा रै.	Katanga Ryt.	183	765	मसना माल.	Masna Mal.
149	660	जोगी सोंढा	Jogi Sondha	184	767	मढवा रै.	Madawa Ryt.
150	663	चटुवाखार	Chatuwakhar	185	779	खुरसीपार	Khursipar
151	664	अतरिया	Atariya	186	773	बिलगांव जर.	Bilgaon Jar.
152	665	मागावेली रै	Mangaveli Ryt.	187	774	नूनसरई जर.	Nunsarai Jar.
153	667	धरमपुरी रै.	Dharampuri Ryt.	188	775	रमतिलाजर.	Ramtila Jar.
154	670	राजो रै.	Rajo Ryt.	189	778	पटपरा जर.	Patpara Jar.
155	688	सारस डोली रै.	Sarasdoli Ryt.	190	779	रेहटा उर्फ मुहानिया जर.	Rehta alis Muhaniya Jar.
156	689	पड़रिया	Padariya	191	785	ढेंको	Dhenko
157	698	ग्यारा डोंगरी	Gyara Dongari	192	786	सिमरिया	Simariya
158	704	खम्हरिया रै.	Khamhariva Ryt.	193	789	जैतपुरी	Jaitpuri
159	705	बाघा अन्दी माल.	Bagha Andi Mal.	194	790	बिलाई खार	Bilai khar
160	707	खैरी माल.	Khairi Mal	195	793	बदवार	Balwar
161	709	आमगहन	Amgahan	196	802	सालीवाड़ा	Saliwada
162	713	गैतरा रै.	Gaiara Ryt.	197	803	भालापुरी रै.	Bhalapuri Ryt.
163	723	रहगी रै.	Rahangi Ryt.	198	805	खम्हरिया माल.	Khamhariya Mal.
164	726	करेली रै.	Kareli Ryt.	199	809	अतरिया (व ग्रा.)	Atariya (F.V.)
165	728	करेला रै.	Karela Ryt.	200	810	मुर्गा टोला (व. ग्रा.)	Murga Tola (F.V.)
166	731	खम्हरिया	Khamhariya	201	812	पतवाही	Patwahi
167	735	मोहगांव रै.	Mohgaon Ryt.	202	813	मानेगांव	Manegaon
168	738	चदवारा रै.	Chandwara Ryt.	203	814	इन्द्री	Indri
169	740	अजनी रै.	Anjani Ryt.	204	817	सोढ़र	Sodhar
170	745	केवलारी रै.	Keolari Ryt.	205	818	सिमिया भागपुर	Simiya Bhagpur
171	746	भगदू माल.	Bhagdu Mal.	206	819	खीसी	Khisi
172	748	सरई रै.	Sarai Ryt.	207	820	सुमरिया	Sumariya
173	750	रौघट माल.	Roughat Mal.	208	822	बुजबुजिया	Bujbujiya

परिशिष्ट 3 APPENDIX III

कुल ग्रामों की तहसीलवार सूची जहां शैक्षिक, चिकित्सा, डाक व तार, बाजार/हाट के दिन या दिनों के नाम, संचार तथा बिजली की आपूर्ति की सुविधाएं उपलब्ध नहीं हैं

Tahsilwise list of villages where no Educational, Medical, Post and Telegraph, Day or Days of Market/Hat, Communication and Power supply facilities are available.

क्रम संख्या Sl. No.	स्थानीय कोड नम्बर L.C No.	गांव का नाम Name of Village	क्रम संख्या Sl. No.	स्थानीय कोड नम्बर L.C. No.	गांव का नाम Name of Village
1	2	3	1	2	3
35/3 मंडला तहसील Mandla Tahsil					
209	823	बीजा डांडी	Bija Dandi	224	847	झापुल	Jhapul
210	824	भैंसदाह (व.ग्रा.)	Bhainsdah (F.V.)	225	848	लोहरा	Lohra
211	825	डुंगरिया	Dungariya	226	849	आमगहन	Amgahan
212	826	खलवारा	Khalwara	227	850	मानिकपुर	Manikpur
213	828	झीना	Jhina	228	851	रंहगी	Ranhagi
214	829	मिरचाखेड़ा	Mircha Kheda	229	852	सैंदा	Sainda
215	830	सिमैया	Simaiya	230	853	औरई	Ourai
216	831	झालपानी	Jhalpani	231	854	बरगांव	Bargaon
217	832	दलका बेरपानी	Dalka Berpani	232	857	सूरजपुरा (व. ग्रा.)	Surajpura (F.V.)
218	833	जारंगा	Jaranga	233	858	दरबरा	Darbara
219	834	दलदला	Daldala	234	860	खुदराही	Khudrahi
220	936	घुरघुटी	Ghurghuti	235	861	पनारी खेड़ा	Panari Kheda
221	842	सुलकम टोला (व.ग्रा.)	Sulkum Tola (F.V.)	236	862	किकरा	Kikara
222	843	उमरिया	Umariya	237	863	खुरसीपार	Khursipar
223	846	इन्द्रा	Indra	238	865	देवगांव	Deogaon

परिशिष्ट 4 APPENDIX IV

कुल जनसंख्या में अनुसूचित जाति एवं अनुसूचित जनजाति के श्रेणीवार अनुपात के अनुसार ग्रामों की सूची

List of Villages according to the proportion of Scheduled Castes and Scheduled Tribes to the total population by ranges.

क —अनुसूचित जाति A—Scheduled Castes

अनुसूचित जाति की जनसंख्या श्रेणियां (प्रतिशत) Range of Scheduled Castes Population (Percentage)	स्थानीय कोड नम्बर L.C. No.	ग्राम का नाम Name of Village		स्थानीय कोड नम्बर L.C. No.	ग्राम का नाम Name of Village	
1	2	3		2	3	
		35/1 निवास तहसील	Niwas Tahsil			
0–5 *	1	डोभी (उदयपुर)	Dobhi (Udaipur)	120	बरवाही	Barwahi
	4	उदयपुर (डोभी)	Udaipur (Dobhi)	121	बरोंची	Baronchi
	7	तरवानी (डुंगरिया)	Tarwani (Dungariya)	124	मानिकसरा	Maniksara
	16	मगरधा	Magardha	125	पहटसरा माल.	Pahatsara Mal.
	17	खापा (गोपालपुर)	Khapa (Gopalpur)	126	खापा (जमठार)	Khapa (Jamthar)
	20	सलैया मा. (बाँरगदा)	Salaiya Mal. (Barangda)	129	डुंगरिया (भारतीपुर)	Dungariya (Bhartipur)
				132	सलैया (मनेरी)	Salaiya (Maneri)
	22	सोधन पिपरिया	Sodhan Pipariya	138	भारतीपुर	Bhartipur
	29	चिखली माल.	Chikhli Mal.	142	खाम्ही	Khamhi
	34	चरगाँव (बिलनगरी)	Chargaon (Bilnagri)	154	टाटीघाट	Tatighat
	37	झुरकी	Jhurki	156	पांड़ीवारा	Pandiwara
	46	डाला	Dala	161	सिगोधा	Sigodha
	47	गड़रा	Gadra	162	खम्हरिया (झाझ नगर)	Khamhariya (Jhajhnagar)
	50	पौडी माल. (नगरार)	Pondi Mal. (Nagrar)			
	52	घुघरी (भैंसवाही)	Ghughari (Bhainswahi)	163	घोट खेड़ा	Ghont Kheda
	55	दहना रै.	Dahna Ryt.	166	मानेगांव	Manegaon
	59	भोड़ी	Bhondi	178	चमरवाह	Chamarwah
	60	खम्हरिया (भोड़ी)	Khamhariya (Bhondi)	181	मोहगांव उर्फ पदमी	Mohgaon alias Padmi
	61	साल्हेपानी (पड़रिया)	Salhepani (Padariya)	183	गूजर सानी	Gujar Sani
	63	जेवरा (सिंघनपुरी)	Jeora (Singhanpuri)	185	बीजेगाव (भावल)	Bijegaon (Bhawal)
	70	रमतिला	Ramtila	187	लालीपुर	Lalipur
	71	चरगाँव (धनवाही)	Chargaon (Dhanwahi)	191	चिरई डोंगरी	Chirai dongri
	73	धनवाही	Dhanwahi	192	गढ़ार	Gadhar
	74	बिजयपुर	Bijaypur	194	कोडरा	Kodara
	76	पाठा चौराई	Patha Chaurai	207	खम्हरिया (बीजेगाँव)	Khamhariya (Bijegaon)
	78	लावर मुड़िया माल.	Lawarmudiya Mal.	216	पडरिया उर्फ नारायणगंज	Padariya alias Narayanganj
	80	बेलखेड़ी	Belkhedi			
	94	मझगाँव (टिकरिया)	Majhgaon (Tikariya)	219	कुड़ा मैली	Kuda Maili
	100	पापरी कलाँ	Papri Kalan	224	कुबरी कलाँ	Kubri Kalan
	102	देवरी बकई	Deori (Bakai)	225	कोड़रा उर्फ चौकी	Kodara alias Chauki
	106	बकई	Bakai	227	माड़ोगढ़	Madogarh
	112	हिनोतिया	Hinotiya	228	सलैया (गुवारा)	Salaiya (Guwara)
	113	चौरई (हिनोतिया)	Chaurai (Hinotiya)	229	घुघरी (सिंघनपुरी)	Ghughari (Singhanpuri)
	118	जमठार	Jamthar	230	बनार	Banar

परिशिष्ट 4 APPENDIX IV

कुल जनसंख्या में अनुसूचित जाति एवं अनुसूचित जनजाति के श्रेणीवार अनुपात के अनुसार ग्रामों की सूची

List of Villages according to the proportion of Scheduled Castes and Scheduled Tribes to the total population by ranges.

क—अनुसूचित जाति A—Scheduled Castes

अनुसूचित जाति की जनसंख्या श्रेणियां (प्रतिशत) Range of Scheduled Castes population (Percentage)	स्थानीय कोड नम्बर L.C. No.	ग्राम का नाम Name of Village	स्थानीय कोड नम्बर L.C. No.	ग्राम का नाम Name fo Villag
1	2	3	2	3

35/1 निवास तहसील Niwas Tahsil

0-5 *	233	सिंघनपुरी (घुघरी)	Singhanpuri (Ghughari)	322	कोहका Kohka
	236	डाला खापा	Dala Khapa	327	झिंझरा Jhinjhara
	238	बरबटी	Barbati	331	आमा डोंगरी Ama Dongari
	239	मल्हार	Malthar	334	कटंगी सिवनी Katangi Seoni
	240	गाड़ा देवरी माल.	Gada deori Mal.	340	बम्हानी माल. (मोहगांव) Bamhani Mal. (Mohgaon)
	243	खिन्हा रै.	Khinha Ryt.		
	245	दरगढ़	Dargarh	341	हीरापुर रै. Hirapur Ryt.
	246	बबलिया माल.	Babaliya Mal.	343	हिरना छापर माल. Hirna Chhapar Mal.
	247	देवरी कलां माल. (बबलिया)	Deori Kalan Mal. (Babaliya)	351	जवेधा मा. Jawedha Mal.
				353	पद्दी कोना माल. Paddi Kona Mal.
	251	चकदेही रै.	Chakdehi Ryt.	369	दल्का बांधा रै. Dalka bandha Ryt.
	256	फड़की रै.	Phadki Ryt.	375	कुल्दर रै. Kutdar Ryt.
	258	सिवनी माल.	Seoni Mal.	386	पिपरिया रै. (रावन कुन्ड) Pipariya Ryt. (Rawankund)
	260	मुकास खुर्द	Mukas Khurd		
	261	छपरा रै. (मुकास)	Chhapra Ryt. (Mukas)	388	रावन कुन्ड Rawankund
	267	जेवरा (खिन्हा)	Jeora (Khinha)	389	कोहानीमय करोंदी रै. Kohani may Karondi Ryt.
	278	सिंघपुर	Singhpur		
	283	बस्तरी जर	Bastari Jar	396	मटका रै. Matka Ryt.
	285	लुहारी रै.	Luhari Ryt	398	सारस डोली रै. Sarasdoli Ryt.
	286	महोपानी जर.	Mahopani Jar	401	बढ़ईगढ़ मा. (महुआ टोला) Badhaigarh Mal. (Mahuwatola)
	288	बस्तरा माल (मोहपानी)	Bastara Mal. (Mohpani)	402	धनगांव (ढढ़हा) Dhangaon (Dhadhadha)
	292	हरी सिंघौरी माल.	Harisinghouri Mal.	407	पिपरिया माल. (भाम्हा) Pipariya Mal. (Bhamha)
	293	गज्जू देवरी	Gajju Deori	409	बरगा रै. Barga Ryt.
	295	भलवारा मा.	Bhalwara Mal.	410	बस्तरा मा. (बरगा) Bastara Mal. (Barga)
	298	हाथीतारा मा.	Hathitara Mal.	412	बस्तरा रै. (खैरभगदू) Bastara Ryt. (Khairbhagdu)
	300	गुदलई माल.	Gudlai Mal.		
	304	हाथीतारा रै.	Hathitara Ryt.	414	सक्ती भगदू मा. Sakti Bhagdu mal.
	308	सुखरी संग्रामपुर	Sukhari Sangrampur	426	पिपरिया (कस्तूरी) Pipariya (Kasturi)
	309	गढ़ी बिसौरा (खम्हरिया)	Garhi Bisaura (Khamhariya)	428	चंदपुरा Chandpura
				429	कस्तूरी Kasturi
	313	मानिकपुर (बिसौरा)	Manikpur (Bisaura)	431	आमा खोह Ama Khoh
	317	घुरनेर	Ghurner	434	भरौठी Bharauthi
	318	बिशनपुरा	Bishanpura	439	देवगांव मा. (लालपुर) Deogaon Mal. (Lalpur)

परिशिष्ट 4 APPENDIX IV

कुल जनसंख्या में अनुसूचित जाति एवं अनुसूचित जनजाति के श्रेणीवार अनुपात के अनुसार ग्रामों की सूची

List of Villages according to the proportion of Scheduled Castes and Scheduled Tribes to the total population by ranges.

क—अनुसूचित जाति A—Scheduled Castes

अनुसूचित जाति की जनसंख्या श्रेणियां (प्रतिशत) Range of Scheduled Castes Population (Percentage)	स्थानीय कोड नम्बर L.C. No.	ग्राम का नाम Name of Village		स्थानीय कोड नम्बर L.C. No.	ग्राम का नाम Name of Village	
1	2	3		2	3	
35/1 निवास तहसील Niwas Tahsil						
0–5 *	443	पायली घुघरी मा.	Payli Ghughari Mal.	576	कुटरई मा.	Kutrai Mal.
	453	घुसिया रै.	Ghusiya Ryt.	577	फुलवाही रै.	Phulwahi Ryt.
	456	कछारी मा. (घुसिया)	Kachhari Mal. (Ghusiya)	579	मोहगाँव रै. (सलैया)	Mohgaon Ryt. (Salaiya)
	458	भिलाई मा.	Bhilai Mal.	586	महदवानी	Mahadwani
	464	डोभी मा. (भटवारा)	Dobhi Mal. (Bhatwara)	587	डुलहरी रै.	Dulhari Ryt.
	467	चौरा रै.	Chaura Ryt.	588	सारसढोली (महदवानी)	Sarasdoli (Mahadwani)
	470	दुल्लोपुर	Dullopur	589	पायली	Payali
	472	पिटरी मा.	Pitri Mal.	602	छीरपानी रै.	Chhirpani Ryt.
	474	सिचौली धनगाँव रै.	Sichauli Dhangaon Ryt.	609	चौबीसा	Chaubisa
	475	धारेगाँव मा.	Dharegaon Mal.	611	मरवारी (चौबीसा)	Marwari (Chaubisa)
	485	संग्रामपुर	Sangrampur	613	खरगवारा रै.	Kharagwara Ryt.
	490	गनेशपुर	Ganeshpur	614	राई रै.	Rai Ryt.
	495	ढोढ़ा रै.	Dhodha Ryt.	615	जरगूड़ा	Jarguda
	497	बिलगाँव	Bilgaon	616	कुकर्रा रै.	Kukarra Ryt.
	502	बिजौरी रै.	Bijauri Ryt.	617	भोड़साज	Bhodsaj
	503	करनपुरा मा.	Karanpura Mal.	619	चाटा	Chata
	505	राछो मा.	Rachho Mal.	623	सरसा रै.	Sarsa Ryt.
	509	सूरजपुरा मा. (मंगेला)	Surajpura Mal. (Mangla)	624	फतेपुर	Fatepur
	512	बांकी मा.	Banki Mal.	625	चिरपोटी	Chirpoti
	517	गुतली रै.	Gutli Ryt.	629	धमनी	Dhamni
	522	पथरकटा	Pathar Kata	630	बगली	Bagli
	523	गुतली	Gutli	636	पारा पानी	Para pani
	539	अमेरा	Amera	639	कठोतिया रै.	Kathotiya Ryt.
	541	मालपुर	Malpur	641	बर्रई रै.	Barrai Ryt.
	543	खम्हरिया (सीधो)	Khamhariya (Sidho)	642	सुड़गाव रै.	Sudgaon Ryt.
	545	सीधो	Sidho	645	सुखलौंडी	Sukhlaundi
	550	राखी	Rakhi	647	गुंझियारी रै.	Gunjhiyari Ryt.
	565	मनेरी रै. (कनेरी)	Maneri Ryt. (Kaneri)	648	खम्हरिया मा. (राखी)	Khamhariya Mal. (Rakhi)
	568	कनेरी	Kaneri	649	राखी (उमरिया)	Rakhi (Umariya)
	569	कनेरी रै.	Kaneri Ryt.	650	खजरवाड़ा	Khajarwada
	574	बिलगढ़ा (कुटरई)	Bilgarha (Kutrai)	652	बुल्दा	Bulda
				654	पिन्ड रुखी	Pind Rukhi

परिशिष्ट 4 APPENDIX IV

कुल जनसंख्या में अनुसूचित जाति एवं अनुसूचित जनजाति के श्रेणीवार अनुपात के अनुसार ग्रामों की सूची

List of Villages according to the proportion of Scheduled Castes and Scheduled Tribes to the total population by ranges*

क—अनुसूचित जाति A—Scheduled Castes

अनुसूचित जाति की जनसंख्या श्रेणियां (प्रतिशत) Range of Scheduled Castes population (Percentage)	स्थानीय कोड नम्बर L.C. No.	ग्राम का नाम Name of Village	स्थानीय कोड नम्बर L.C. No.	ग्राम का नाम Name fo Village	
1	2	3	2	3	
35/1 निवास तहसील Niwas Tahsil					
0–5 *	664	कालपी (व.ग्रा.)	Kalpi (F.V.)	698 झाम झोला (वनग्राम)	Jhamjhola (F.V.)
	680	केवलारी (वनग्राम)	Kewlari (F.V.)	699 हर्रा टोला (वनग्राम)	Harra tola (F.V.)
	684	झागर हटा (वनग्राम)	Jhagarhata (F.V.)		
6–10	11	बीजाडांडी	Bijadandi	326 जिलहटा	Jilhata
	109	गूड़खरा	GudaKhera	328 निवास	Niwas
	114	घुनसौर	Ghunsaur	333 अमदरी रै.	Amdari Ryt.
	134	मल्धा	Maldha	354 मझगांव (जिलहटा)	Majhgaon (Jilhata)
	159	पाठा	Patha	374 उमरिया (सरसवाही)	Umariya (Saraswahi)
	174	पिपरिया (खम्हरिया)	Pipariya (Khamhariya)	391 देवरी कलां (कोहानी)	Deori Kalan (Kohani)
	186	भावल	Bhawal	427 चरगांव (चंदपुरा)	Chargaon (Chandpura)
	200	साल्हेपानी (डोभी)	Salhepani (Dobhi)	492 पोंड़ी मा. (सुनवर्षा)	Pondi Mal.(Sunwarsa)
	208	बिजेगांव (खम्हरिया)	Bijegaon(Khamhariya)	501 पल्की रै.	Palki Ryt.
	212	चंदेहरा	Chandehara	507 करोंदी मा. (बरगांव)	Karaundi Mal. (Bargaon)
	217	खैरी	Khairi		
	220	टिकरिया (नारायणगंज)	Tikariya (Narayanganj)	526 चाटी (धनगांव)	Chati (Dhangaon)
	268	मुकास कलां	Mukas Kalan	532 चन्दवाही	Chandwahi
	269	महरा सिवनी	Mahra Seoni	533 धुन्डी सरई	Dhundi Sarai
	281	उमरिया (रौसर)	Umariya (Rausar)	572 सिलठार रै.	Silthar Ryt.
	284	जगलिया रैं	Jangalia Ryt.	675 ग्वारा (वनग्राम)	Gwara (F.V.)
	306	सतपहरी रै.	Satpahari Ryt.	685 जलधरा (वनग्राम)	Jaldhara (F.V.)
11–15	101	पीपरडाही	Pipardahi	419 भिमडोंगरी	Bhimdongri
	196	बम्हनी (परतला)	Bamhani (Partala)	471 चदपुरा रै.	Chandpura Ryt.
	277	समैया (रमपुरी)	Samaiya (Rampuri)	488 झगरहटा (डुगरिया मा.)	Jhagarhata (Dugariya Mal)
	312	भानपुर (बिसौरा)	Bhanpur (Bisaura)		
	320	जिलहटी	Jilhati	493 उमरिया रै. (पोंडी)	Umariya Ryt.(Pondi)
	337	भटगांव	Bhatgaon	506 बरगांव (करौदी)	Bargaon (Karaundi)
	359	देवरी (रमपुरी) रै.	Deori (Rampuri) Ryt.	529 डुंडी सरई	Dundi Sarai
	418	देवरी खुर्द	Deori Khurd	530 कंचनपुर रै.	Kanchanpur Ryt.

परिशिष्ट 4 APPENDIX IV

कुल जनसंख्या में अनुसूचित जाति एवं अनुसूचित जनजाति के श्रेणीवार अनुपात के अनुसार ग्रामों की सूची

List of Villages according to the proportion of Scheduled Castes and Scheduled Tribes to the total population by ranges.

क—अनुसूचित जाति A—Scheduled Castes

अनुसूचित जाति की जनसंख्या श्रेणियां (प्रतिशत) Range of Scheduled Castes Population (Percentage)	स्थानीय कोड नम्बर L.C. No.	ग्राम का नाम Name of Village		स्थानीय कोड नम्बर L.C. No.	ग्राम का नाम Name of Village	
1	2	3		2	3	
35/1 निवास तहसील Niwas Tahsil						
16–20	108	उदयपुर (निवारीनदी)	Udaipur (Niwarinadi)	406	भाम्हा मा.	Bhamha Mal.
	128	छिवलिया मा.	Chhiwaliya Mal.	420	भिम्पार	Bhimpar
	214	देवरा (खैरी)	Deori (Khairi)	433	बरबसपुर (मानिकपुर)	Barbaspur (Manikpur)
	314	आमगांव	Amgaon	486	सग्रामपुर रै.	Sangramipur Ryt.
	315	भीखमपुर	Bhikhampur	537	खम्हरिया मय (डुंगरिया)	Khamhariya Mya (Dungariya)
	363	बिछिया	Bichhiya			
	393	केहजरा	Kehjara			
21–30	107	लखनपुर	Lakhanpur	385	गुरैया मा.	Guraiya Mal.
	131	मूल डोंगरी	Mool dongri	460	सलैया (मगर)	Salaiya (Magar)
	165	झाझ नगर	Jhajhnagar	477	बरौंदी मा.	Baraundi Mal.
	195	बरबसपुर (बम्हनी)	Barbaspur (Bamhani)	498	अमठेरा रै.	Amthera Ryt.
	213	मैली (पटहरा)	Maili (Pathara)	499	पिपरिया कलाँ (बिलगांव)	Pipariya Kalan (Bilgaon)
	275	पिपरिया (सिंघपुर)	Pipariya (Singhpur)	531	कंचनपुर	Kanchanpur
31+	38	मेढ़ी	Medhi	425	सरई मा.	Sarai Mal.
	42	पोंडी (भंवरदा)	Pondi (Bhanwarda)	432	गंगपुरा	Gangpura
	43	मनेरी (मेंढ़ी)	Maneri (Medhi)	435	मानिकपुर (भाम्हा)	Manikpur (Bhamha)
	110	हरबंशपुर	Harbanspur	441	लालपुर (रयपुरा)	Lalpur (Raipura)
	273	सरसवाही रै. (मेहरा सिवनी)	Saraswahi Ryt. (Mahra Seoni)	469	रायपुरा	Raipura
				476	पड़रिया कलाँ	Padaria Kalan
	316	बिझौली	Bijhauli	479	बरौदा मा.	Barauda Mal.
	319	खड देवरी	Khad deori	482	टिकरिया (सुहगी)	Tikariya (Suhgi)
	321	चौदस	Chaudas	483	पिपराड़ी रै.	Pipradi Ryt.
	323	पोंडी (कोहका)	Pondi (Kohka)	484	जेवरा रै.	Jeora Ryt.
	358	रमपुरी (दिवरी)	Rampuri (Deori)	508	रनगाँव मा.	Rangaon Mal.
	360	देवरी कलां (बिछिया)	Deori Kalan (Bichhiya)	510	मंगेला मा.	Mangela Mal.
	377	दल्का सरई मा	Dalka Sarai Mal.	514	बड़खेरा मा.	Barkhera Mal.
	392	गजबाहर	Gajbahar	515	भरद्वारा (करोंदी)	Bhardwara (Karondi)
	411	डुकरी मा.	Dukari Mal.	518	बिजौरी मा	Bijauri Mal.
	417	समनपुरा	Samanpura	521	मोहरा खुर्द	Mohra Khurd
	422	मारवारी (पडरिया)	Marwari (Padariya)	644	उमरिया मा (सुखलौंड़ी)	Umariya Mal. (Sukhlaundi)
	423	पड़रिया खुर्द	Padariya Khurd			

* Excludes Villages with No S.C. Population.

परिशिष्ट 4 APPENDIX IV

कुल जनसंख्या में अनुसूचित जाति एवं अनुसूचित जनजाति के श्रेणीवार अनुपात के अनुसार ग्रामों की सूची

List of Villages according to the proportion of Scheduled Castes and Scheduled Tribes to the total population by ranges

क—अनुसूचित जाति A—Scheduled Castes

अनुसूचित जाति की जनसंख्या श्रेणियां (प्रतिशत) Range of Scheduled Castes population (Percentage)	स्थानीय कोड नम्बर L.C. No.	ग्राम का नाम Name of Village	स्थानीय कोड नम्बर L.C. No.	ग्राम का नाम Name fo Village
1	2	3	2	3

35/2 डिंडोरी तहसील Dindori Tahsil

0–5 *	3	जमगांव मा.	Jamgaon Mal.	83	खाल्हे भवर खंडी रै.	Khalhe Bhawar Khandi
	4	सरई रै.	Sarai Ryt.	84	निवसा मा.	Niwsa Mal.
	10	अमनी पिपरिया मा.	Amni Piparia Mal.	89	नचुनका रै.	Nachunka Ryt.
	11	अमनी पिपरिया रै.	Amni Piparia Ryt.	90	बसनिया मा.	Basanjya Mal.
	12	भरद्वारा रै.	Bhardwara Ryt.	107	भैंसलगान रै.	Bhaislagan Ryt.
	14	लुकदरा मा.	Lukdara Mal	108	गोपालपुर मा.	Gopalpur Mal.
	16	छिवली मा.	Chhiwali Mal.	110	भरवई मा.	Bharwai Mal.
	19	बघरा रै.	Bagharra Ryt.	112	विचारपुर रै.	Vicharpur Ryt.
	21	बटोंधा मा.	Batondha Mal.	113	देवरा मा.	Deora Mal.
	22	दुहनिया रै.	Duhania Ryt.	114	मुड़की मा.	Mudki Mal.
	26	पडरिया सारंगपुर रै.	Padaria Sarangpur Ryt.	116	डांड विदयपुर रै.	Dand Vidayapur Ryt.
	32	सिलहरी रै.	Silhari Ryt.	118	हिनौता मा.	Hinauta Mal.
	33	सहजपुरी रै.	Sahajpuri Ryt.	127	नरिया मा.	Nariya Mal.
	37	मेर मा.	Mer Mal.	132	धमनगांव मा.	Dhamangaon Mal.
	38	पिपरिया मा.	Piparia Mal.	133	पलकी मा.	Palki Mal.
	40	खम्हरिया मा.	Khamhariya Mal.	134	बरछा मा.	Barchha Mal.
	42	आनाखेड़ा रै.	Anakheda Ryt.	138	विदयपुर रै.	Vidaypur Ryt.
	44	कसई सोंढ़ा मा.	Kasai Sondha Mal.	142	फडकी मा.	Fadki Mal.
	45	विक्रमपुर मा.	Vikrampur Mal.	145	बरगई मा.	Bargai Mal.
	46	सिंगारपुर मा.	Singarpur Mal.	150	चौरा रै.	Chaura Ryt.
	49	नुनखान रै.	Nunkhan Rat	154	खुरपार रै.	Khurpar Pyt.
	50	घुसिया मा.	Ghusiya Mal	161	कचनारी रै.	Kachnari Ryt.
	53	गनेशपुरम्य धनगांव रै.	Ganesh Puramya Dhangaon Ryt.	165	किसलपुरी मा.	Kisalpuri Mal.
				170	मुढ़िया मा.	Mudhiya Mal.
	54	गणेशपुर मा.	Ganeshpur Mal.	173	रयपुरा मा.	Raipura Mal.
	55	मिघरोड़ी मा.	Mighrodi Mal.	182	घानाघाट	Ghanaghat
	56	विनोदी मा.	Vinodi Mal.	179	सुनहा दादर	Sunha Dadar
	60	अझवार रै.	Ajhwar Ryt.	198	शिवरी मा.	Shivri Mal.
	65	तेंदूमेर मोहतरा	Tendumer Mohtara	205	बरगांव	Bargaon
	66	बूड़न रै.	Boodan Ryt.	206	करोंदा रै.	Karonda Ryt.
	72	रामगूडा मा.	Ramguda Mal.	209	कोसमडीह मा.	Kosamdih Mal.
	76	टिकरीम्य पिपरी रै.	Tikrimya Pipri Ryt.	211	सुनपुरी	Sunpuri
	78	नारायणडीह रै.	Narayandih Ryt.	212	बोदर मा.	Bondar Mal.
	81	माधोपुर रै.	Madhopur Ryt.	218	बसनिया रै.	Basaniya Ryt.

परिशिष्ट 4 APPENDIX IV

कुल जनसंख्या में अनुसूचित जाति एवं अनुसूचित जनजाति के श्रेणीवार अनुपात के अनुसार ग्रामों की सूची

List of Villages according to the proportion of Scheduled Castes and Scheduled Tribes to the total population by ranges.

क—अनुसूचित जाति A—Scheduled Castes

अनुसूचित जाति की जनसंख्या श्रेणियां (प्रतिशत) Range of Scheduled Castes Population (Percentage)	स्थानीय कोड नम्बर L.C. No.	ग्राम का नाम Name of Village		स्थानीय कोड नम्बर L.C. No.	ग्राम का नाम Name of Village	
1	2	3		2	3	
35/2 डिंडोरी तहसील Dindori Tahsil						
0–5 *	219	गिरवरपुर मा.	Girwarpur Mal	308	डिन्डोरी मा.	Dindori Mal.
	223	खम्हा मा.	Khamha Mal.	309	प्रेमपुर मा.	Prempur Mal.
	224	कंचनपुर	Kanchanpur	316	बटिया रै.	Batiya Ryt.
	229	कुकरामिठ	Kukarramath	319	मनौरी मा.	Manouri Mal.
	230	बुढ़रूखी मा.	Budhrukhi Mal.	321	आमाखोह रै.	Amakhoh Ryt.
	234	कूड़ा मा.	Kooda Mal.	324	डुंडी सरई रै.	Dundi Sarai Ryt.
	235	सिमरिया	Simaryia	332	निघोरी रै.	Nighori Ryt.
	238	सरहरी मा.	Sarhari Mal.	334	भानपुर रै.	Bhanpur Ryt.
	241	किवटी मा.	Kioti Mal.	339	अध्यार खोह रै.	Adhyar Khoh Ryt.
	242	मोहिया उर्फ छांटा	Mohiya alias Chhanta	340	कोको रै.	Koko Ryt.
	245	पड़रिया मा.	Padariya Mal.	341	बीजा रै.	Bija Ryt.
	250	धनुवा सागर	Dhanuwa Sagar	342	अतरिया रै.	Atariya Ryt.
	251	लाखो	Lakho	344	मझगांन रै.	Majhgaon Ryt.
	259	बिलगांव मा.	Bilgaon Mal.	347	बिलाई खार रै.	Bilai Khar Ryt.
	264	चाँदपुर मा.	Chandpur Mal.	350	केवलारी मा.	Keolari Mal.
	270	बहेरा मा.	Bahera Mal.	352	मारगांव	Margaon
	272	धनवासी रै.	Dhanwasi Ryt.	359	सुन्दरपुर रै.	Sundarpur Ryt.
	275	भैंसवाही रै.	Bhaiswahi Ryt.	362	देवलपुर रै.	Dewalpur Ryt.
	278	उमरिया रै.	Umariya Ryt.	363	समनापुर मा	Samnapur Mal.
	280	कमरा सोंढा रै.	Kamra Sondha Ryt.	367	भाजी टोला मा.	Bhajitola Mal.
	285	नांदा मा.	Nanda Mal.	368	गोरखपुर	Gorakhpur
	286	अलौनी रै.	Alauni Ryt.	372	चांदरानी मा.	Chandrani Mal.
	288	रामगढ़ मा.	Ramgarh Mal.	389	डुगरिया रै.	Dugariya Ryt.
	289	बिजोरी रै.	Bijari Ryt.	391	अंडई रै.	Andai Ryt.
	292	अमरपुर रै.	Amarpur Ryt.	392	सलैया पांडपुर मा.	Salaiya Pandpur Mal.
	293	डुंगरिया मा.	Dungariya Mal.	394	खाम्ही मा.	Khamhi Mal.
	296	बरसिंघा मा.	Barsingha Mal.	397	बंगवार रै.	Bangwar Ryt.
	298	बिलासर मा.	Bilasar Mal.	401	किवाड़ रै.	Kiwad Ryt.
	300	चौरा रै.	Chaura Ryt.	402	दामी तितराही रै.	Dami titrahi Ryt.
	301	देवरी मा.	Deori Mal.	403	बरगांव रै.	Bargaon Ryt.
	302	खुडिया रै.	Khudiya Ryt.	413	करेगाँव रै	Karegaon Ryt.
	304	कोको मट्टा माल.	Koko Matta Mal.	418	पिपरिया मा.	Pipariya Mal.
	307	मुकुटपुर रै.	Mukutpur Ryt.	420	सरवाही मा.	Sarwahi Mal.

परिशिष्ट 4 APPENDIX IV

कुल जनसंख्या में अनुसूचित जाति एवं अनुसूचित जनजाति के श्रेणीवार अनुपात के अनुसार ग्रामों की सूची

List of Villages according to the proportion of Scheduled Castes and Scheduled Tribes to the total population by ranges.

क —अनुसूचित जाति A—Scheduled Castes

अनुसूचित जाति की जनसंख्या श्रेणियां (प्रतिशत) Range of Scheduled Castes population (Percentage)	स्थानीय कोड नम्बर L.C. No.	ग्राम का नाम Name of Village	स्थानीय कोड नम्बर L.C. No.	ग्राम का नाम Name fo Village
1	2	3	2	3

35/2 डिंडोरी तहसील Dindori Tahsil

0-5 *	422	सिंघपुर मा.	Singhpur Mal.	499	खन्नात	Khannat
	426	आमा डोंगरी मा.	Amadongri Mal.	500	रैतवार	Raitwar
	430	भानपुर मा.	Bhanpur Mal.	504	बोंदर रै.	Bondar Ryt.
	432	भुरसी माल.	Bhursi Mal.	505	नारीग्वारा रै.	Narigwara Ryt.
	436	अंगई मा.	Angai Mal.	506	परसेल मा.	Parsel Mal.
	437	बजाग मा.	Bajag Mal.	509	सेनगुड़ा रै.	Senguda Ryt.
	438	बजाग रै.	Bajag Ryt.	512	देवरी रै.	Deori Ryt.
	443	विक्रमपुर मा.	Vikrampur Mal.	514	बरबसपुर मा.	Barbaspur Mal.
	449	बघरैली खुर्द मा.	Baghreli Khurd Mal.	516	काटीगहन रै.	Katigahan R t.
	455	लालपुर मा.	Lalpur Mal.	517	जारा सुरंग मा.	Jara Surang Mal.
	457	गन्ना गूड़ा	Gannaguda	521	बरेन्डा रै	Barenda Ryt.
	458	गाड़ा सरई मा.	Gada Sarai Mal.	522	भुसंडा मा.	Bhusanda Mal.
	462	परसवाह रै.	Paraswah Ryt.	530	झनकी माल.	Jhanki Mal.
	463	पथरकुचा मा.	Pathar Kucha Mal.	534	सढ़वा छापर मा.	Sadhwa Chhapar Mal
	466	मोहतरा	Mohatra	535	जुगदेई रै.	Jugdei Ryt
	472	चन्दना रै.	Chandna Ryt.	536	बाहरपुर रै.	Baharpur Ryt.
	473	लालपुर सानी	Lalpur Sani	538	खम्हार खुदरा रै.	Khamhar Khudra Ryt.
	474	भलखोहा मा.	Bhal Khoha Mal.	539	गोपालपुर मा.	Gopalpur Mal.
	476	भलखोहा रै.	Bhal Khoha Ryt.	559	गोरखपुर (व.ग्रा.)	Gorakhpur (F.V.)
	477	मानिकपुर रै.	Manikpur Ryt.	563	हल्दी करेली (व.ग्रा.)	Haldi Kareli (F.V.)
	479	गोरखपुर मा.	Gorakhpur Mal.	566	गौरा कन्हारी (व.ग्रा.)	Gaura Kanhari (F.V.)
	481	पाटनगढ़	Patangarh	569	ढावा (व.ग्रा.)	Dhawa (F.V.)
	482	सोनपुरी रै.	Sonpuri Ryt.	579	बोना (व. ग्रा.)	Bona (F.V.)
	485	पकरी रै.	Pakri Ryt.	582	सीतलपानी (व.ग्रा.)	Sitalpani (F.V.)
	487	पिपरखुटा रै.	Piparkhuta Ryt.	583	चाड़ा (व.ग्रा.)	Chanda (F.V.)
	489	बरनई मा.	Barnai Mal.	586	तरच (व ग्रा.)	Tarach (F.V.)
	492	तररा मा.	Tarera Mal.	589	बावली (व.ग्रा.)	Bawli (F.V.)
	495	हर्रा टोला रै.	Harra Tola Ryt	592	जगतपुर (व.ग्रा.)	Jagatpur (F.V.)
	497	मेढ़ा खार मा.	Medha Khar Mal.	601	चौरा चांदर (व.ग्रा.)	Chaura Dadar (F.V.)
	498	किरंगी मा.	Kirangi Mal.	606	दोमुहानी (व.ग्रा.)	Domuhani (F.V.)
6-10	8	रैली मा.	Rail. Mal.	36	टिकरिया रै.	Tikaria Ryt.
	18	पाकरम्य बघरा	Pakarmya Bagharra	61	अझवार मा.	Ajhwar Mal.

परिशिष्ट 4 APPENDIX IV

कुल जनसंख्या में अनुसूचित जाति एवं अनुसूचित जनजाति के श्रेणीवार अनुपात के अनुसार ग्रामों की सूची

List of Villages according to the proportion of Scheduled Castes and Scheduled Tribes to the total population by ranges.

क—अनुसूचित जाति A—Scheduled Castes

अनुसूचित जाति की जनसंख्या श्रेणियां (प्रतिशत) Range of Scheduled Castes Population (Percentage)	स्थानीय कोड नम्बर L.C. No.	ग्राम का नाम Name of Village		स्थानीय कोड नम्बर L.C. No.	ग्राम का नाम Name of Village	
1	2	3		2	3	
		35/2 डिंडोरी तहसील Dindori Tahsil				
6–10	62	मुड़की मा.	Mudki Mal.	377	सरई मा.	Sarai Mal.
	75	सारस ताल रै.	Sarstal Ryt.	396	छतपरा रै.	Chhatpara Ryt.
	91	लुढ़रा रै.	Ludhra Ryt.	451	सिंगार सत्ती रै.	Singar Satti Ryt.
	109	पड़रिया मा.	Padariya Mal.	468	बम्हनी उर्फ धावाडोंगरी	Bamhani alias Dhawadongri
	121	शाहपुरा मा.	Shahpura Mal.			
	163	सक्के मा.	Sakke Mal.	486	रूसा मा.	Roosa Mal.
	189	हर्रा मा.	Harra Mal.	490	करोंदी मा.	Karoundi Mal.
	192	खरगहना मा.	Khargahna Mal.	502	बरगांव रै.	Bargaon Ryt.
	216	सुनियामार मा.	Suniyamar Mal.	508	कुतरी रै.	Kutri Ryt.
	222	रसोई मा.	Rasoi Mal.	520	जारासुरंग रै.	Jara Surang Ryt.
	267	सिधौली मा.	Sidholi Mal.	527	सैलवार मा.	Sailwar Mal.
	271	सलैया मा.	Salaiya Mal.	591	कबीर चबूतरा (व.ग्रा.)	Kabir Chabutra (F.V.)
	361	जाताडोंगरी मा.	Jata dongri mal.			
11–15	17	लोंदाझिर मा.	Londajhir Mal.	412	बम्हनी मा.	Bamhani Mal.
	129	सूरजपुरा रै.	Surajpura Ryt	470	मूसामुन्डी मा.	Musa Mundi Mal.
	143	मुढिया कलां	Mudhiya Kalan	491	राम नगर रै.	Ram nagar Ryt.
	261	पड़रिया मा.	Padariya Mal.	501	करंजिया मा.	Karanjiya Mal.
16–20	178	गांगपुर मा.	Gangpur Mal.	247	अतरिया उर्फ (किकरझिर रै.)	Atariya alias (Kikarjhir Ryt.)
	208	बछरगांव रै.	Bachhargaon Ryt.			
21–30	88	मोहगाव रै.	Mohgaon Ryt.	266	पिपरिया मा.	Pipriya Mal.
	94	नयेगांव मा.	Nayeaon Mal.			
31+	92	गुवारा रै.	Guwara Ryt.	95	नयेगांव रै.	Nayegaon Ryt.
	93	पोंडी मा.	Pondi Mal.	97	पड़रिया कलां	Padariya Kalan

परिशिष्ट 4 APPENDIX IV

कुल जनसंख्या में अनुसूचित जाति एवं अनुसूचित जनजाति के श्रेणीवार अनुपात के अनुसार ग्रामों की सूची

List of Villages according to the proportion of Scheduled Castes and Scheduled Tribes to the total population by ranges.

क—अनुसूचित जाति A—Scheduled Castes

अनुसूचित जाति की जनसंख्या श्रेणियां (प्रतिशत) Range of Scheduled Castes population (Percentage)	स्थानीय कोड नम्बर L.C. No.	ग्राम का नाम Name of Village	स्थानीय कोड नम्बर L.C. No.	ग्राम का नाम Name fo Village
1	2	3	2	3
35/2 डिंडोरी तहसील Dindori Tahsil				
31+	98	लुटगांव मा. Lutgaon Mal.	203	मझिया खार मा. Majhiya Khar Mal.
	99	उदरी मा. Udri Mal.	243	मोहदा मा. Mohda Mal.
	105	धुर्रा मा. Dhurra Mal.	244	सरई मा. Sarai Mal.
	106	भैंसलगान मा. Bhaislagan Mal.	260	साम्हर मा. Samhar Mal.
	125	बरबसपुर रै. Barbaspur Ryt.	265	मोहगांव मा. Mohgaon Mal.
	126	बरबसपुर मा. Barbaspur Mal.	460	रतना मा. Ratna Mal
	128	सूरजपुरा मा. Surajpura Mal.	531	मनकी रै. manki Ryt.
	190	पिन्डरुखी मा. Pindrukhi Mal.	533	उमरिया रै. Umariya Ryt.
	193	बिझौरी मा. Bijhori Mal.		
0–5*	8	केवलारी Kewlari	101	बन्धा Bandha
	11	बीजेगांव Bijegaon	104	खापा रै. Khapa Ryt.
	15	पिपरिया Pipariya	106	सगोनिया Sagonia
	19	झुलपुर Jhulpur	112	खोहरी Khohri
	24	घुरवाड़ा Ghurwada	118	झिरिया Jhiria
	34	परसवाड़ा मा. Paraswada Mal.	121	मलधा Maldha
	39	चर्रा Charra	127	खिरसारू Khirsaroo
	41	जलतरा Jaltara	130	सर्री Sarri
	55	सालीवाड़ा मा. Saliwada Mal.	131	कजरवाड़ा Kajarwada
	60	अतरिया Atariya	132	सिमरिया Simaria
	63	धतूरा Dhatura	133	भोगाडवार चक Bhogadwar Chak
	64	बोरीपीपरडाही Boripipardahi	137	चिरई डोंगरी मा. Chiraidongri Mal.
	65	बीजेगांव Bijegaon	138	धनपुरी रै. Dhanpuri Ryt.
	68	पाटादेह Patadeh	140	मानेगांव मा. Manegaon Mal.
	73	चीचगांव Chichgaon	141	पोंड़ीवारा Pondiwara
	76	घटेरी Ghateri	144	धनपुरी Dhanpuri
	80	रमपुरी मा. Rampuri Mal.	146	इन्द्री मा. Indri Mal.
	85	ईश्वरपुर Ishwarpur	147	चन्दिया जर. Chandia Jar
	87	देल्हा Deiha	148	तिलई Tilai
	95	हीरापुर Hirapur		

* Excludes Villages with no S.C Population.

35/3 मंडला तहसील Mandla Tahsil

परिशिष्ट 4 APPENDIX IV

कुल जनसंख्या में अनुसूचित जाति एवं अनुसूचित जनजाति के श्रेणीवार अनुपात के अनुसार ग्रामों की सूची

List of Villages according to the proportion of Scheduled Castes and Scheduled Tribes to the total population by ranges.

क—अनुसूचित जाति A—Scheduled Castes

अनुसूचित जाति की जनसंख्या श्रेणियां (प्रतिशत) Range of Scheduled Castes Population (Percentage)	स्थानीय कोड नम्बर L.C. No.	ग्राम का नाम Name of Village	स्थानीय कोड नम्बर L.C. No.	ग्राम का नाम Name of Village
1	2	3	2	3

35/3 मंडला तहसील Mandla Tahsil

0-5 *	155	कामता मा.	Kamta Mal.	240	बिचुवा	Bichua
	156	सिलवानी	Silwani	241	कोटा सांगवा	Kota Sangwa
	158	बारगी	Bargi	242	मलारा	Malara
	159	टाटरी मा.	Tatri Mal	245	जारगी	Jargi
	164	राता	Rata	250	बढ़ार	Badhar
	165	डुंगरिया	Dungaria	254	सुरंगदेवरी	Surangdeori
	167	झागुल	Jhagul	261	फूलसागर	Fulsagar
	173	कुटवाही	Kutwahi	262	सागर	Sagar
	174	बोड़ा छपरी	Boda Chhapri	266	सकरी जर	Sakari Jar
	175	सोतिया	Sotiya	270	सुरजपुरा	Surajpura
	176	मोचा	Mocha	271	घाघा	Ghagha
	177	खटिया नरंगी	Khatia Narangi	273	जुझारी	Jujhari
	181	मानिकपुर रै.	Manikpur Ryt.	275	गुवारी	Guwari
	189	बटवार	Batwar	278	खलवारा	Khalwara
	195	धुतका	Dhutka	279	खारी	Khari
	196	ककैया	Kakaiya	281	उमरिया	Umaria
	201	गगोरा	Gangora	296	मिरंदगढ़	Mirandgarh
	202	करियागाँव	Kariyagaon	299	मोहनिया पटपरा	Mohania Patpara
	203	दिवारा	Diwara	300	चरगांव	Chargaon
	204	बगली	Bagli	301	किन्द्री	Kindri
	211	जाहर मऊ	Jahar Mau	303	बक्छेरादोना	Bakchheradona
	216	बम्हनी	Bamhani	309	खम्हरिया	Khamaria
	217	बरबसपुर	Barbaspur	315	नकाबल	Nakawal
	219	सुनेहरा मा.	Sunehara Mal.	325	बरबसपुर	Barbaspur
	221	धौरगाँव	Dhourgaon	328	देवरी दादर	Deori Dadar
	224	प्रेमपुर	Prempur	329	खुड़िया	Khudia
	225	भंवरदा	Bhanwarda	331	जंतीपुर	Jantipur
	226	लिमरुआ	Limarua	332	बिनैका	Binaika
	227	सुमरिया मा.	Sumaria Mal.	335	सेमर खापा	Semar Khapa
	228	बाजा	Baja	341	रामबाग	Rambag
	229	बोरिया	Boria	346	कोरगांव	Korgaon
	231	पोंडी	Pondi	348	सेमर खापा	Semar Khapa
	232	पेटेगाँव	Petegaon	349	भपसा	Bhapsa
	233	मलारी चक	Malari Chak	353	कुडवन	Kudwan
				356	खड़देवरा	Khaddeora

परिशिष्ट 4 APPENDIX IV

कुल जनसंख्या में अनुसूचित जाति एवं अनुसूचित जनजाति के श्रेणीवार अनुपात के अनुसार ग्रामों की सूची

List of Villages according to the proportion of Scheduled Castes and Scheduled Tribes to the total population by ranges.

क —अनुसूचित जाति A—Scheduled Castes

अनुसूचित जाति की जनसंख्या श्रेणियां (प्रतिशत) Range of Scheduled Castes population (Percentage)	स्थानीय कोड नम्बर L.C. No.	ग्राम का नाम Name of Village	स्थानीय कोड नम्बर L.C. No.	ग्राम का नाम Name fo Village
1	2	3	2	3
35/3 मंडला तहसील Mandla Tahsil				
0-5 *	357 अमगवां Amgawan	448 खीसी मा. Khisi Mal.		
	358 मुर्रमखाप Murramkhap	450 बाँझडीह Banjhdih		
	359 ओघट खपरी Oghat Khapri	457 खाल्हे गिठोरी Khalhe Githori		
	363 बरगवां Bargawan	458 अंडिया जर Andia Jar		
	364 सुकतरा Suktara	460 गिठार मलपहरी Githar Malpahri		
	368 नरेनी मा. Nareni Mal.	464 खरा छापर मा. Kharra Chhapar Mal.		
	370 नरेनी जर. Nareni Jar.	467 मुगवानी रै. Mugwani Ryt.		
	375 भावाजर Bhawajar	468 पंछी पानी Panchhi Pani		
	377 इमलिया मा. Imalia Mal.	472 करेगांव Karegaon		
	378 डुंगरिया Dungaria	476 अन्डिया मा. Andida Mal.		
	381 हर्राभाट मा. Harrabhat Mal.	478 बग्ली Bagli		
	385 चन्दवारा Chandwara	481 चावी Chabi		
	386 पलेहरा Palehra	484 लोधा Lodha		
	389 बसनिया Basania	486 तेलनदेह Telandeh		
	393 बिलगांव Bilgaon	487 बनिया Bania		
	400 मचला Machla	492 भानपुर Bhanpur		
	403 सालीवाड़ा Saliwada	500 बम्हनी Bamhni		
	406 गोरखपुर Go-akhpur	501 देवहरा Deohara		
	407 खमरिया Khamaria	505 परसवाह Paraswah		
	408 उमरिया रै. Umaria Ryt.	507 रहगी Rahangi		
	410 डोंगरगांव Dongargaon	508 किसली Kisli		
	415 लिंगा रै. Linga Ryt.	509 तबलपानी Tabalpani		
	416 हरदुवा Harduwa	510 डुडादेह रै. Dudadeh Ryt.		
	420 पोंडी मा. उर्फ भाड़ीटोला Pondi Mal. alias Bhaditola	514 सलवाह Salwah		
	421 पोंडी रै. Pondi Ryt.	520 बरवानी Barwani		
	422 पीपरपानी Piparpani	522 पाटन Patan		
	432 मुड़ादीह मा. Mudadih Mal.	523 ढेंकों Dhenko		
	433 डुपटा Dupta	525 लाटो Lato		
	434 ओढ़ारी Odhari	526 बिजोरा Bijora		
	436 बिलगढ़ा मा. Bilgarha Mal.	528 ककनू Kaknu		
	438 बिलगढ़ा रै. Bilgarha Ryt.	529 पाड कलां Pand Kalan		
	439 देवरी Deori	534 कुम्हर्रा Kumharra		
	442 खेरी रै. Khairi Ryt.	538 खमतरा Khmtara		
	447 चुभावल मा. Chubhawal Mal,	542 छपरपुर Chhatarpur		

परिशिष्ट 4 APPENDIX IV

कुल जनसंख्या में अनुसूचित जाति एवं अनुसूचित जनजाति के श्रेणीवार अनुपात के अनुसार ग्रामों की सूची

List of Villages according to the proportion of Scheduled Castes and Scheduled Tribes to the total population by ranges.

क—अनुसूचित जाति A—Scheduled Castes

अनुसूचित जाति की जनसंख्या श्रेणियां (प्रतिशत) Range of Scheduled Castes Population (Percentage)	स्थानीय कोड नम्बर L.C. No.	ग्राम का नाम Name of Village		स्थानीय कोड नम्बर L.C. No.	ग्राम का नाम Name of Village	
1	2	3		2	3	
35/3 मंडला तहसील Mandla Tahsil						
0–5 *	546	पीपरदोन	Pipardon	627	रतनपुर रै.	Ratanpur Ryt.
	547	कटंगी	Katangi	631	औरई रै.	Ourai Ryt.
	548	डोंगर मंडला	Dongar Mandla	636	झलुप	Jhulup
	550	रामहेपुर	Ramhepur	638	कोसमपानी	Kosampani
	552	बिलगांव	Bilgaon	639	ठोंड़ा	Thonda
	554	ददरगांव	Dadargaon	647	भुवा रै.	Bhuwa Ryt.
	556	जुनवानी	Junwani	657	माझीपुर	Majhipur
	558	पोंडी	Pondi	658	खलोंड़ी रै.	Khalondi Ryt.
	561	बनेहरी	Banehari	666	भिमपुरी रै.	Bhimpuri Ryt.
	562	कुम्ही	Kumhi	669	राजो मा.	Rajo Mal.
	563	इलाही	Ilahi	675	चौरंगा मा.	Chauranga Mal.
	566	भोंका देवरी	Bhonka Deori	682	डुंगरा रै.	Dungra Ryt.
	569	खोड़ा खुदरा	Khoda Khudra	683	निवसा मा.	Newsa Mal.
	570	उमरिया	Umaria	685	डेई	Dei
	571	सल्हेघोरी	Salheghori	687	सारस डोली मा.	Saras doli Mal.
	575	पीपरदौन उर्फ डुकरघाटी	Pipardon alias Dukarghati	692	कोको रै.	Koko Ryt.
				696	फोंक	Fonk
	578	बर्रई रै.	Barrai Ryt.	697	सिझोरा	Sijhora
	581	बीजा	Bija	699	कुड़ेला रै.	Kudela Ryt.
	583	घुटास	Ghutas	702	घोंटा रै.	Ghonta Ryt.
	587	रुमा	Rusa	708	पिपरी मा.	Pipri mal.
	588	जोगी लुढ़िया	Jogi Ludhiya	710	भड़ली	Bhadli
	591	महावल उर्फ दानीटोला	Mahawal alias Danitota	716	नन्दराम रै.	Nandram Ryt.
				719	औरई मा.	Ourai Mal.
	594	बसनिया	Basania	721	मानेगांव माल	Manegaon Mal.
	597	देवरी रै.	Deori Ryt.	722	कुम्हली	Kumhli
	598	भोन्दा	Bhonda	724	भानपुर रै.	Bhanpur Ryt.
	600	लपटी	Lapti	725	मोहगांव रै.	Mohgaon Ryt.
	604	खामटीपुर	Khamtipur	726	करेली रै.	Kareli Ryt.
	606	केवलारी	Kewlari	727	ड़ाढी रै.	Dadhi Ryt.
	607	झिगराघाट	Jhigraghat	731	खम्हरिया रै.	Khamharia Ryt.
	610	पोंडी	Pondi	732	सकवाह रै.	Sakwah Ryt.
	621	खरपरिया	Kharpariya	734	कोलम गहन	Kolamgahan
	625	मेढ़ाताल	Medhatal	737	पिपरी रै.	Pipri Ryt.

परिशिष्ट 4 APPENDIX IV

कुल जनसंख्या में अनुसूचित जाति एवं अनुसूचित जनजाति के श्रेणीवार अनुपात के अनुसार ग्रामों की सूची

List of Villages according to the proportion of Scheduled Castes and Scheduled Tribes to the total population by ranges.

क —अनुसूचित जाति A—Scheduled Castes

अनुसूचित जाति की जनसंख्या श्रेणियां (प्रतिशत) Range of Scheduled Castes population (Percentage)	स्थानीय कोड नम्बर L.C. No.	ग्राम का नाम Name of Village	स्थानीय कोड नम्बर L.C. No.	ग्राम का नाम Name fo Village	
1	2	3	2	3	

35/3 मंडला तहसील Mandla Tahsil

0-5 *	741	अंजनी मा.	Anjni Mal.	795	नरहरगंज रै.	Narharganj Ryt.
	765	मसना मा.	Masna Mal.	797	मोती नाला मा.	Moti Nala Mal.
	770	मवई जर	Mawai jar	801	खलौड़ी मा.	Khalaudi Mal.
	771	मोहगांव जर.	Mohgaon Jar	808	भीमडोंगरी रै.	Bhimdongri Ryt.
	773	बिलगांव जर	Bilgaon Jar	809	अतरिया (वनग्राम)	Ataria (F.V.)
	783	मझगांव मा.	Majhgaon Mal.	811	तुरुर (वनग्राम)	Turur (F.V.)
	784	पोंडी उर्फ बहर मुडा रै.	Pondi alias Bahar munda Ryt.	817	सोंढ़र (वनग्राम)	Sondhar (F·V.)
				821	मलपठार (वनग्राम)	Malpathar (F.V.)
	788	लुरी	Luri	837	साजपानी (वनग्राम)	Sajpani (F.V.)
	789	जैतपुरी	Jaitpuri	839	सिमरिया (वनग्राम)	Simaria (F.V.)
	791	मेढा	Medha	840	बघरोंड़ी (वनग्राम)	Baghrondi (F.V.)
	792	पर्सेल	Parsel	842	सुलकुम टोला	Sulkum Tola
	793	बदवार	Badwar			
	794	भप्सा मा.	Bhapsa Mal.			
6-10	1	लालपुर	Lalpur	208	देवगांव	Deogaon
	10	पोटिया	Potiya	209	खारी	Khari
	18	बम्हनी	Bamhni	210	सिलगी	Silgi
	27	पाठा सिहोरा	Patha Sihora	220	ढेंको	Dhenko
	43	जैतपुरी	Jaitpuri	223	ठरका	Tharka
	51	छतरवाड़ा	Chhatarwada	230	गुवारा	Guwara
	72	पोड़ी	Pondi	234	नांदिया	Nandia
	84	जामगांव मा.	Jamgaon Mal.	284	लावर मा.	Lawar Mal.
	88	समनापुर	Samnapur	311	पटपरा रै.	Patpara Ryt.
	91	निवारी	Niwari	320	मधपुरी	Madhpuri
	102	गोरा छापर	Goura Chhapar	326	आमानाला	Amanala
	129	जैदेपुर	Jaidepur	354	हिरदेनगर	Hirdenagar
	149	भड़िया	Bhadia	355	बकौरा	Bakaura
	153	धनोरा	Dhanora	360	घुघरा	Ghughra
	186	छिछारी	Chhichhari	362	खगुवा	Khaguwa
	187	चरगांव	Chargaon	365	कन्हरी	Kanhari
	200	नारा	Nara	369	माधोपुर	Madhopur
				396	मुनू	Munu

परिशिष्ट 4 APPENDIX IV

कुल जनसंख्या में अनुसूचित जाति एवं अनुसूचित जनजाति के श्रेणीवार अनुपात के अनुसार ग्रामों की सूची

List of Villages according to the proportion of Scheduled Castes and Scheduled Tribes to the total population by ranges.

क—अनुसूचित जाति A—Scheduled Castes

अनुसूचित जाति की जनसंख्या श्रेणियां (प्रतिशत) Range of Scheduled Castes Population (Percentage)	स्थानीय कोड नम्बर L.C. No.	गांव का नाम Name of Village		स्थानीय कोड नम्बर L.C. No.	गांव का नाम Name of Village	
1	2	3		2	3	
		35/3 मंडला तहसील Mandla Tahsil				
6–10	404	रैगांव	Raigaon	605	रेवथा	Rewtha
	428	पटपर सिंगारपुर	Patpar Singarpur	612	मांद	Mand
	453	मोहगांव मा.	Mohgaon Mal.	613	कांस खेड़ा	Kans Kheda
	465	राम खिरिया रै.	Ramkhiria Ryt.	616	मगधा	Magdha
	475	ठेभा	Thebha	641	उमरवाड़ा	Umarwada
	491	सुरहली	Surhali	661	खटोला	Khatola
	533	अन्डिया उर्फ छिवला टोला	Andia alias Chhiwla Tola	680	बिछिया	Bichhia
				700	छपरतला	Chhapartala
	539	मलवाथर	Malwathar	776	सुनेहरा जर.	Sunehara Jar.
	545	गजराज	Gajraj	815	किसली (वनग्राम)	Kisli (F.V.)
	555	खजरी	Khajri	816	कान्हा (वनग्राम)	Kanha (F.V.)
	596	केवलारी रै.	Kewlari Rvt.			
11–15	2	भरभेली	Bharbheli	206	घटिया	Ghatiya
	31	चरगांव	Chargaon	222	टिकरवारा	Tikarwara
	33	छींदा	Chhinda	263	तिंदनी	Tindni
	44	खुरसीपार	Khursipar	293	टिकरिया	Tikariya
	46	तुइयापानी	Tuiyapani	334	अचली	Achli
	47	खिरखिरी	Khir Khiri	338	कटरा	Katra
	48	पिन्डरई	Pindrai	345	पीपरपानी	Piparpani
	89	अलीपुर	Alipur	350	पदमी	Padmi
	92	गोकल थाना	Gokal thana	376	भावा मा.	Bhawa Mal.
	99	ओहानी	Ohani	537	घुघरी	Ghughri
	115	डिठोरी	Dithori	595	खमरोटी रै.	Khamrautti Ryt.
	124	पालासुन्दर	Palasundar	640	बुधनवारा	Budhan wara
	154	कामता चक	Kamta Chak	665	मांगाबेली रै.	Mangabeli Ryt.
	169	उमरिया रै.	Umaria Ryt.	705	बाघा अन्डी मा.	Baga Andi Mal.
	183	गुनेगांव	Gunegaon	715	सेरमी	Sermi
	191	काता मा.	Kata Mal.			

परिशिष्ट 4 APPENDIX IV

कुल जनसंख्या में अनुसूचित जाति एवं अनुसूचित जनजाति के श्रेणीवार अनुपात के अनुसार ग्रामों की सूची

List of Villages according to the proportion of Scheduled Castes and Scheduled Tribes to the total population by ranges.

क —अनुसूचित जाति A—Scheduled Castes

अनुसूचित जाति की जनसंख्या श्रेणियां (प्रतिशत) Range of Scheduled Castes population (Percentage)	स्थानीय कोड नम्बर L.C. No.	ग्राम का नाम Name of Village		स्थानीय कोड नम्बर L.C. No.	ग्राम का नाम Name fo Village	
1	2	3		2	3	
			35/3 मंडला तहसील Mandla Tahsil			
16-20	36	कन्हरगांव	Kanhargaon	197	आमाडोंगरी	Amadongri
	49	पोंडी	Pondi	205	लफरा	Lafra
	52	रैयवाड़ा	Raiwada	212	मुगदरा	Mugdara
	54	घटेरी	Ghateri	239	केहरपुर	Keharpur
	90	मक्के	Makke	283	बकोरी	Bakori
	97	वल्लम डुंगारिया	Vallm Dungariya	343	पुरवा	Purwa
	98	अन्डिया	Andiya	344	खड़देवरी	Khaddeori
	113	सालीवाड़ा मा.	Saliwada Mal.	471	पोंडी मा.	Pondi Mal.
	190	बरबसपुर	Barbaspur	609	बोकर	Bokar
21–30	42	डोभी	Dobhi	382	डुड़का	Dudka
	45	तुमेगांव	Tumegaon	409	सिंगारपुर	Singarpur
	50	मोहगांव	Mohgaon	592	निवसा	Niwsa
	57	सांगवा	Sangwa	602	अहमदपुर	Ahmadpur
	312	रामनगर	Ramnagar	603	अंजनिया	Anjnia
31+	25	बरबसपुर	Barbaspur	414	मनोट जर	Manot Jar
	61	पायली मा.	Payli Mal.	479	खैरी मा.	Khairi Mal.
	114	सालीवाड़ा चक	Saliwada Chak	480	खैरी रै.	Khairi Ryt.
	128	सकवाह कला	Sukwah Kalan	530	सलवारा	Sailwara
	207	मागा	Manga	608	चुटटी पोंडी	Chutti Pondi
	213	भटिया टोला	Bhatiya Tola	611	बजी	Banji
	313	खिरहनी	Khirahni	626	भवान	Bhawan
	351	नयेगांव	Nayegaon	674	करंजिया मा.	Karanjia Mal.
	371	जगनाथर	Jagnathar	677	बिरसा मा.	Birsa Mal.
	405	देवगांव	Deogaon	679	मांगाबेली	Mangabeli
	413	लिंगा मा.	Linga Mal.	804	मुरकुटा रै.	Murkuta Ryt.

Note— *Excludes villages with no S.C. population.

परिशिष्ट 4 APPENDIX IV

कुल जनसंख्या में अनुसूचित जाति एवं अनुसूचित जनजाति के श्रेणीवार अनुपात के अनुसार ग्रामों की सूची

List of Villages according to the proportion of Scheduled Castes and Scheduled Tribes to the total population by ranges.

क—अनुसूचित जाति A—Scheduled Castes

अनुसूचित जाति की जनसंख्या श्रेणियां (प्रतिशत) Range of Scheduled Castes Population (Percentage)	स्थानीय कोड नम्बर L.C. No.	ग्राम का नाम Name of Village		स्थानीय कोड नम्बर L.C. No.	ग्राम का नाम Name of Village	
1	2	3		2	3	
55/1 निवास तहसील Niwas Tahsil						
0-5 *	107	लखनपुर	Lakhanpur	422	मरवारी (पड़रिया)	Marwari (Padariya)
	110	हरबंशपुर	Harbanspur	423	पड़रिया खुर्द	Padariya Khurd
	154	टाटी घाट	Tatighat	441	लालपुर (रायपुर)	Lalpur (Raipur)
	213	मैली (पटहरा)	Maili (Pathara)	479	बरौदा मा.	Barauda Mal.
	217	खैरी	Khairi	518	बिजौरी मा.	Bijauri Mal.
	221	पटेहरा	Patehara	627	सरमी मा.	Sarmi Mal.
6-15	38	मेढी	Medhi	363	बिछया	Bichhiya
	211	तिलगांव	Tilgaon	425	सरई मा.	Sarai Mal.
	216	पड़रिया उर्फ नारायणगंज	Padariya alias Narayanganj	435	मनिकपुर (भाम्हा)	Manikpur (Bhamha)
				497	बिलगांव	Bilgaon
	275	पिपरिया (सिंघपुर)	Pipariya (Singhpur)	531	कंचनपुर मा.	Kanchanpur Mal.
	319	खड़देवरी	Khad Deori	535	इंदौरी	Indori
	322	कोहका	Kohka			
16-25	42	पोंडी भवरदा	Pondi (Bhanwarda)	328	निवास	Niwas
	43	मनेरी मेढ़ी	Maneri Medhi	364	छपरा रै. बिछिया	Chhapra Ryt. Bichhiya
	106	बकई	Bakai	411	डुकरी मा	Dukari Mal.
	109	गूडा खेरा	Guda Khera	506	बरगांव (करोंदी)	Bargaon (Karondi)
	138	भारतीपुर	Bhartipur	586	महदवानी	Mahadwani
	315	भीखमपुर	Bhikhampur	588	सारस डोली महदवानी	Sarasdoli (Mahadwani)
	323	पोंडी कोहका	Pondi Kohka	607	घघारी टोला रै.	Ghangharitola Ryt.
	326	जिलहटा	Jilhata			
26-35	11	बीजाडांडी	Bijadandi	220	टिकरिया नारायणगंज	Tikariya Narayanganj
	156	पोंडी वारा	Pondiwara	265	ददरगांव	Dadargaon
	159	पाठा	Patha	293	गज्जू देवरी	Gajjudeori
	181	मोहगाव उर्फ पदमी	Mohgaon alias Padmi	300	गुन्दलई मा.	Gundlai Mal.

परिशिष्ट 4 APPENDIX IV

कुल जनसंख्या में अनुसूचित जाति एवं अनुसूचित जनजाति के श्रेणीवार अनुपात के अनुसार ग्रामों की सूची

List of Villages according to the proportion of Scheduled Castes and Scheduled Tribes to the total population by ranges,

ब—अनुसूचित जनजाति B—Scheduled Tribes

अनुसूचित जनजाति की जनसंख्या श्रेणियां (प्रतिशत) Range of Scheduled Tribes population (Percentage)	स्थानीय कोड नम्बर L.C. No.	ग्राम का नाम Name of Village	स्थानीय कोड नम्बर L.C. No.	ग्राम का नाम Name fo Village
1	2	3	2	3
35/1 निवास तहसील Niwas Tahsil				
26-35	312 भानपुर (बिसोरा) Bhanpur (Bisora)	483 पिपराड़ी रै. Pipradi Ryt		
	314 अमगांव Amgaon	507 करोंदी मा. (बरगांव) Karaundi Mal. (Bargaon)		
	331 आमड़ोगरी Amdongari	512 बांकी (माल) Banki (Mal)		
	377 दल्का सरइं मा. Dalka Sarai Mal.	585 मरही कछार रै. Marhi Kachhar Ryt.		
	392 गजवाहर Gajwahar			
36-50	29 चिखली माल. Chikhli Mal.	321 चौदस Chaudas		
	86 पिपरिया रै. (चरगांव) Pipariya Ryt. (Chargaon)	341 हीरापुर रै. Hirapur Ryt.		
		360 देवरी कलां बिछिया Deori Kalan Bichhiya		
	100 पापरी कलां Papri Kalan	361 इमलई Imlai		
	112 हिनौतिया Hinotiya	362 बरबसपुर बिछिया Barbaspur Bichhiya		
	128 छिवलिया मा. Chhiwaliya Mal.	468 खितौला मा. Khitaula Mal.		
	151 सहजपुरी Sahajpuri	469 रयपुरा मा. Raipura Mal.		
	176 किकरिया Kikariya	498 अमठेरा रै. Amthera Ryt.		
	180 मलारा Malara	508 रनगांव मा. Rangaon Mal		
	187 लालीपुर Lalipur	510 मगोला (मा.) Mangola (Mal.)		
	191 चिरई डोगरी Chirai dongri	514 बड़खेरा (मा.) Badkhera Mal.		
	195 बरबसपुर बम्हनी Barbaspur Bamhni	521 मोहरा खुर्द Mohra Khurd		
	207 खम्हरिया बिजेगांव Khamhariya Bijegaon	530 कचनपुर रै. Kanchanpur Ryt.		
	212 चन्देहरा Chandehara	580 सूरजपुरा पंगनिया Surajpura Panganiya		
	214 देवरी (खैरी) Deori (Kheri)	581 पगनिया Panganiya		
	236 डाला खापा Dala Khapa	609 चौबीसा Chaubisa		
	269 महरा सिवनी Mahra Seoni	639 कठौतिया रै. Kathotiya Ryt.		
	273 सरसवाही रै. (मेहरी सिवनी) Saraswahi Ryt. (Mehari Seoni)	644 उमरिया मा. (सुखलौंड़ी) Umariya Mal. (Sukhlaundi)		
51+	1 डोभी (उदयपुर) Dobhi (Udaipur)	3 समनापुर ओरिया Samnapur Auriya		
	2 ओरिया Auriya	4 उदयपुर डोभी Udaipur Dobhi		

परिशिष्ट 4 APPENDIX IV

कुल जनसंख्या में अनुसूचित जाति एवं अनुसूचित जनजाति के श्रेणीवार अनुपात के अनुसार ग्रामों की सूची

List of Villages according to the proportion of Scheduled Castes and Scheduled Tribes to the total population by ranges.

ख—अनुसूचित जनजाति B—Scheduled Tribes

अनुसूचित जनजाति की जनसंख्या श्रेणियां (प्रतिशत) Range of Scheduled Tribes Population (Percentage)	स्थानीय कोड नम्बर L.C. No.	ग्राम का नाम Name of Village	स्थानीय कोड नम्बर L.C. No.	ग्राम का नाम Name of Village
1	2	3	2	3
		35/1 निवास तहसील Niwas Tahsil		
51+	5	जमुनिया डोभी Jamuniya Dobhi	45	भदारी Bhadari
	6	डुंगरिया तरवानी Dungariya Tarwani	46	डाला Dala
	7	तरवानी (डुंगरिया) Tarwani (Dungaria)	47	गढरा Gadra
	8	चौकी Chauki	48	भजिया Bhajiya
	9	चितोरा Chitora	49	करहैया माल. Karahaiya Mal.
	10	घुघरी चौकी Ghughari Chouki	50	पोंडी माल (नगरार) Pondi Mal (Nagrar)
	12	खम्हेर खेड़ा Khamher Kheda	51	भैंसवाही नगरार Bhainswahi Nagrar
	13	कुरकुटी Kurkuti	52	घुघरी (भैंसवाही) Ghughari Bhaiswahi
	14	घोंटा Ghonta	53	डुंगरिया रै. (छिदगांव) Dungariya Ryt. (Chhindgaon)
	15	ढुढवा Dhudhwa		
	16	मगरधा Magardha	54	छिंदगांव रै. Chhindgaon Ryt.
	17	खापा (गोपालपुर) Khapa (Gopalpur)	55	दहना रै. Dahna Ryt.
	18	गोपालपुर Gopalpur	56	समनापुर भैंसवाही Samnapur Bhainswahi
	19	देवाझिर Dewajhir	57	नगरार Nagrar
	20	सलैया माल Salaiya Mal.	58	सिंघनपुरी Singhanpuri
	21	बारंगदा माल Barangda Mal.	59	भोंडी Bhondi
	22	सोधन पिपरिया Sodhan Pipariya	60	खम्हरिया भोंडी Khamhariya Bhondi
	23	लहपर Lahsar	61	सालहेपानी (पडरिया) Salhepani Padariya
	24	मोहदा Mohda	62	पडरिया मा. (सालहेपानी) Padariya Mal. Salhepani
	25	बिदरी Bidari		
	26	भभेरा रै. Bhabhera Ryt.	63	जेवरा (सिंघनपुरी) Jeora (Singhnpuri)
	27	पौनिया रै. Pauniya Mal.	64	दलका पाड Dalka Pand
	28	पौनिया रै. Pauniya Ryt.	65	बरगा Barga
	30	कटंगी भभेरा Katangi Bhabhera	66	बटई गंज Bataiganj
	31	भभेरा मा. Bhabhera Mal.	67	कटंगी (चौराई) Katangi (Chaurai)
	32	बिलनगरी मा. Bilnagari Mal.	68	चौराई (कटंगी) Chaurai (Katangi)
	33	बिलनगरी रै. Bilnagari Ryt.	69	पोंडी रै. (चौराई) Pondi Ryt (Chaurai)
	34	चरगांव कला (बिलनगरी) Chargaon Kala (*Bilnagari*)	70	रमतिला Ramtila
			71	चरगांव (धनवाही) Chargaon (Dhanwahi)
	36	खैरानी मा. Khairani Mal.	72	खूमर Khusar
	37	झुरकी Jhurki	73	धनवाही Dhanwahi
	39	ताकवेली Takbeli	74	विजयपुर Bijaypur
	40	चरगाव (भंवरदा) Chargaon (Bhanwarda)	76	पाठा चौरई Patha Chaurai
	41	भवंरदा Bhanwarda	77	जमुनिया (पाठा) चोरई Jamuniya Patha Chourai
	44	कोहानी Kohani		

परिशिष्ट 4 APPENDIX IV

कुल जनसंख्या में अनुसूचित जाति एवं अनुसूचित जनजाति के श्रेणीवार अनुपात के अनुसार ग्रामों की सूची

List of Villages according to the proportion of Scheduled Castes and Scheduled Tribes to the total population by rang:s

ब—अनुसूचित जनजाति B—Scheduled Tribes

अनुसूचित जनजाति की जनसंख्या श्रेणियां (प्रतिशत) Range of Scheduled Tribes population (Percentage)	स्थानीय कोड नम्बर L.C. No.	ग्राम का नाम Name of Village	स्थानीय कोड नम्बर L.C. No.	ग्राम का नाम Name fo Village
1	2	3	2	3

35/1 निवास तहसील Niwas Tahsil

51+	78	लावर मुड़िया मा.	Lawar Mudiya Mal.	121	बरौंची	Baronchi
	79	डगला	Dagla	122	कुकरा	Kukara
	80	वेलखेड़ी	Belkhedi	123	कुकरी	Kukari
	81	गूजर	Gujar	124	मनिकसरा	Maniksara
	82	रोजकुन्ड	Roj Kund	125	पहटसरा माल.	Pahatsara Mal.
	83	बीरमपुर	Birampur	126	खापा (जमठार)	Khapa (Jamthar)
	84	बिलाई खापा	Bilai Khapa	127	किरहू पिपरिया मा.	Kirhu Pipariya Mal.
	85	बैहर	Baihar	129	डुंगरिया (भारतीपुर)	Dhungariya Bhartipur
	87	पिपरिया मा. (विजयपुर)	Pipariya Mal Bijaypur	130	पोंडी (मूल डोंगरी)	Pondi Mooldongri
	88	कुसमी (बैहर)	Kusmi (Baihar)	131	मूल डोंगरी	Mooldongri
	89	गोदरी	Godri	132	सलैया (मनेरी)	Salaiya (Maneri)
	90	मोहगांव (करोंदी)	Mohgaon (Karoudi)	133	सांगवा	Sangwa
	91	करौदी (बम्होरी)	Karaudi (Bamhori)	134	मल्धा	Maldha
	92	बम्होरी	Bamhori	136	मनेरी मा. सलैया	Maneri Mal Salaiya
	93	टिकरिया (बम्होरी)	Tikariya (Bamhori)	141	खनौरा मा.	Khanaura Mal.
	94	मझगांव (टिकरिया)	Majhgaon Tikariya	142	खाम्ही	Khamhi
	95	पिपरिया (मगरधा)	Pipariya (Magardha)	143	चरगवं	Chargaon
	96	मंगरधा	Mangardha	144	तिन्सई	Tinsai
	97	जामुनपानी	Jamunpani	145	भाटा डुगरिया मा.	Bhata Dugariya Mal.
	98	बुदरा	Budara	146	लालपुर खामहि	Lalpur Khamhi
	99	पापरी खुर्द	Papri Khurd	147	रेगा झोरी	Renga jhori
	101	पीपरडाही	Pipardahi	148	बरगांव खनौरा	Bargaon Khanoura
	102	देवरी (बकई)	Deori (Bakai)	149	भटा डुंगरिया रै.	Bata Dungariya Ryt.
	104	मूसाखोह माल.	Musakhoh Mal.	150	पिंडरई मा. सहजपुरी	Pindrai Mal. Sahajpuri
	105	मैली (गुमटी)	Maili (Gumti)	152	भालीवाड़ा	Bhaliwada
	108	उदयपुर (निवारी नदी)	Udaipur (Niwarinadi)	153	कुण्डा	Kunda
	113	चौरई (हिनोतिया)	Chaurai (Hinotiya)	155	पिंडरई रै. संगवा	Pindrai Ryt. Sangwa
	114	घुनसौर	Ghunsaur	157	चुटका	Chutka
	115	गुमटी	Gumti	158	देहरा	Dehra
	116	निवारी मा.	Niwari Mal.	160	समनापुर देहरा	Samnapur Dehra
	117	निवारी जर.	Niwari Jar	161	सिगौधा	Sigodha
	118	जमठार	Jamthar	162	खम्हरिया (झाझनगर)	Khamhariya (Jajh Nagar)
	119	पिंडरई (खापा)	Pindrai (Khapa)	163	घोंट खेड़ा	Ghont Kheda
	120	बरवाही	Barwhi			

परिशिष्ट 4 APPENDIX IV

कुल जनसंख्या में अनुसूचित जाति एवं अनुसूचित जनजाति के श्रेणीवार अनुपात के अनुसार ग्रामों की सूची

List of Villages according to the proportion of Scheduled Castes and Scheduled Tribes to the total population by ranges.

ब—अनुसूचित जनजाति B—Scheduled Tribes

अनुसूचित जनजाति की जनसंख्या श्रेणियां (प्रतिशत) Range of Scheduled Tribes Population (Percentage)	स्थानीय कोड नम्बर L.C. No.	ग्राम का नाम Name of Village	स्थानीय कोड नम्बर L.C. No.	ग्राम का नाम Name of Village
1	2	3	2	3

35/1 निवास तहसील Niwas Tahsil

51+	164	चाटी मानेगांव	Chati Manegaon	205	कुई रै.	Kui Ryt.
	165	झाझनगर	Jhajhnagar	206	कुई मा.	Kui Mal.
	166	मानेगांव	Manegaon	208	बीजेगांव खमरिया	Bejegaon Khamariya
	167	मोहगांव झांझनगर	Mohgaon Jhanjh Nagar	210	सिंघनपुरी तिलगांव	Singhanpuri Tilgaon
	168	अहरबारा	Aharwara	215	बोरिया रै.	Boriya Ryt.
	169	किकरा मा.	Kikra Mal.	218	चरगांव कुड़ामेली	Chargaon Kudamaili
	171	देवगांव मा. बीजेगांव	Deogaon Mal. Bijegaon	219	कुड़ामेली	Kudamaili
				222	कछारी बालई नदी	Kachhari Balainadi
	172	देवगांव रै. देवहार	Deogaon Ryt. Deohar	223	कुबरी खुर्द	Kubri Khurd
	173	देवहार	Deohar	224	कुबरी कलां	Kubri Kalan
	174	पिपरिया (खमनिया)	Pipariya (Khamniya)	225	कोडरो उर्फ चौकी	Kodaro alias Chauki
	175	बीजेगांव मानेगांव	Bijegaon Manegaon	226	ग्वारा माड़ोगढ़	Gwara Madogarh
	177	कुम्हा	Kumha	227	माडोगढ़	Madogarh
	178	चमखाह	Chamakhah	228	सलैया गुवारा	Salaiya Guwara
	179	भानपुर	Bhanpur	229	घुघरी (सिंघपुरी)	Ghughri (Singhpuri)
	182	सिकोसी	Sikosi	230	बनार	Banar
	183	गूजर सानी	Gujar Sani	231	मल्धा	Maldha
	184	चिरी	Chiri	232	साहा	Saha
	185	बीजेगांव (भावल)	Bijegaon (Bhawal)	233	सिघनपुरी (घुघरी)	Singhanpuri Ghughari
	186	भावल	Bhawal	234	सुखराम	Sukhram
	188	सोंढर	Sodhar	235	जरहा डीह	Jarhadih
	189	हर्रा टीकुर	Harra Tikur	237	पथरी	Pathari
	190	सहजनी	Sahjani	238	बरबटी	Babati
	192	गढार	Gadhar	239	मल्ठार	Malthar
	193	हनीमट्टा	Hanimatta	240	गाड़ा देवरी मा.	Gada Deori Mal.
	194	कोडरो	Kodara	241	गाडा देवरी रै.	Gada Deori Ryt.
	196	बम्हनी (परतला)	Bamhani Partala	242	मझगांव बनार	Majhgaon Banar
	197	परतला	Partala	243	खिन्हा रै.	Khinha Ryt.
	198	डुंगरिया चटरा	Dungariya Chatra	244	सिमरिया रै.	Simariya Ryt.
	199	चटरा	Chatra	245	दरगढ़	Dargarh
	200	साल्हे पानी डोभी	Salhepani dobhi	246	बबलिया मा.	Babaliya Mal.
	201	डोभी (साल्हेपानी)	Dobhi Salhepani	247	देवरी कलां मा. बबलिया	Deori Kala Mal. Babliya
	202	तरबानी डोभी	Tarbani dobhi			
	203	अमदरा	Amdara	248	पड़रिया माल. छपरा	Padriya mal. Chhapra
	204	मझगांव मैली	Majhgaon Mailee	249	मुरलापानी नैझरी	Muralapani Naijhari

परिशिष्ट 4 APPENDIX IV

कुल जनसंख्या में अनुसूचित जाति एवं अनुसूचित जनजाति के श्रेणीवार अनुपात के अनुसार ग्रामों की सूची

List of Villages according to the proportion of Scheduled Castes and Scheduled Tribes to the total population by ranges

ख—अनुसूचित जनजाति B—Scheduled Tribes

अनुसूचित जनजाति की जनसंख्या श्रेणियां (प्रतिशत) Range of Scheduled Tribes population (Percentage)	स्थानीय कोड नम्बर L.C. No.	ग्राम का नाम Name of Village	स्थानीय कोड नम्बर L.C. No.	ग्राम का नाम Name fo Village
1	2	3	2	3

35/1 निवास तहसील Niwas Tahsil

51+	250	कापा माल. नर्मदा नदी	Kapa Mal. Naramada Nadi	288	बस्तरा मा. मोहपानी	Bastra Mal. Mohpani
	251	चकदेही रै.	Chakdehi Ryt.	289	मलहरी माल.	Malhari Mal.
	252	नैझर	Naijhar	290	मलहरी रै.	Malhari Ryt.
	253	पोंडी रै. नैझर	Pondi Ryt. Naijhar	291	थन अमगांव रै.	Than Amgaon Ryt.
	254	पोंड़ी माल. पंडरी तलाई	Pondi Mal. Pandri Jalai	292	हरी सिंघोरी माल.	Hari Singhori Mal.
	255	पडरी तलाई	Padri Talai	294	कुसमी गज्जू देवरी	Kusmi Gajju Deori
	256	फाड़की रै.	Phadki Ryt.	295	भलवारा	Bhalwara
	258	सिवनी माल	Seoni Mal.	296	हरदुली	Har Duli
	259	फडकी माल	Fadki Mal.	297	ग्वारा (भलवारा)	Gvara Bhalwara
	260	मुकाम खुर्द	Mukas Khurd	298	हाथीतारा माल.	Hathitara Mal.
	261	छपरा रै (मुकास)	Chhapra Ryt (Mukas)	299	तौरी रै. (हाथीतारा)	Tauri Ryt. (Hathi Tara)
	262	देवरी डोंगरी	Deodongri	301	हरी सिंघोरी रै.	Hari Singhauri Ryt.
	263	जुझारी	Jujhari	302	चौरादादर	Chauradadar
	264	मलखनपानी	Malkhanpani	303	आमा दादर रै.	Amadadar Ryt.
	266	भैंसवाही खिन्हा	Bhaiswahi Khinha	304	हाथीतारा रै.	Hathitara Ryt.
	267	जेवरा (खिन्हा)	Jeora (Khinha)	305	सतपहरी माल.	Satpahri Mal.
	268	मुकास कला.	Mukas Kala	306	सतपहरी रै.	Satpahri Ryt.
	270	खम्हरिया महरा सिवनी	Khamharya Mahra Seoni	307	खरखरा	Kharkhara
	271	खम्हरिया रै. कोहरी	Khamhariya Ryt.Kohri	308	सखरी संग्रामपुर	Sakhri Sangrampur
	272	कोहरी	Kohari	309	गड़ीबिसौरा खम्हरिया	Garhibisaura Khamhariya
	274	मुडझौर	Mudjhaur	310	जलधरा	Jaldhara
	276	खुदरी रै.	Khudri Ryt.	313	मानिकपुर बसौर	Manikpur Besaur
	277	समैया रमपुरी	Samaiya Rampuri	320	जिलहटी	Jilhati
	278	सिंघपुर	Singhpur	325	केदवा माल.	Kedwa Mal.
	279	पाठा देवगाव	Patha deogaon	327	झिंझरा	Jhinjhara
	280	पायली बाहुर	Paylibahur	329	निवासी (निवास)	Niwasi (Niwas)
	281	उमरिया (रौसर)	Umariya (Rausar)	330	करौंदी (निवास)	Karondi Niwas
	282	रौसर	Rausar	332	पाडरपानी	Padarpani
	283	बस्तरी जर.	Bastari Jar.	333	अमदरी रै.	Amdari Ryt.
	284	जंगलिया रै.	Jangaliya Ryt.	334	कटंगी सिवनी	Katangi Seoni
	285	लुहारी रै.	Luhari Ryt	335	भटव्दारा माल. भटगांव	Bhardwara Mal. Bhatgaon
	286	महोपानी जर.	Mahapani Jar.			
	287	झालपानी	Jhalpani			

परिशिष्ट 4 APPENDIX IV

कुल जनसंख्या में अनुसूचित जाति एवं अनुसूचित जनजाति के श्रेणीवार अनुपात के अनुसार ग्रामों की सूची

List of Villages according to the proportion of Scheduled Castes and Scheduled Tribes to the total population by ranges.

ब—अनुसूचित जनजाति B—Scheduled Tribes

अनुसूचित जनजाति की जनसंख्या श्रेणियां (प्रतिशत) Range of Scheduled Tribes Population (Percentage)	स्थानीय कोड नम्बर L.C. No.	ग्राम का नाम Name of Village	स्थानीय कोड नम्बर L.C. No.	ग्राम का नाम Name of Village
1	2	3	2	3

35/1 निवास तहसील Niwas Tahsil

51+	336	भरद्वारा रै. कटंग सिवनी	Bhardwara Ryt. Katang Seoni	376	दल्का सरई रै.	Dalka Sarai Ryt.
	337	भटगाँव	Bhatgaon	378	गुतलवाह	Gutalwah
	338	मवई माल.	Mawai Mal.	379	घुटैना रै.	Ghutaina Ryt.
	339	मवई रै.	Mawai Ryt.	380	घुघवा मा.	Ghughawa Mal.
	340	बम्हनी मा. (मोहगांव)	Bamhani Mal. Mohgaon	387	दल्का खम्हरिया रै.	Dalka Khamhariya Ryt.
	342	मोहगाँव बम्हनी	Mohgaon Bamhani	382	दल्का खम्हरिया मा.	Dalka Khamhariya Mal.
	343	हिरना छपरा मा.	Hirana Chhapra Mal.	383	टिकरा खम्हरिया	Tikra Khamharia
	345	बसगढ़ी	Basgarhi	385	गुरैया मा.	Guraiya Mal.
	346	तौरदरा	Taurdara	386	पिपरिया रै.	Pipariya Ryt.
	347	घाट आमगांव	Ghat Amagaon	387	पिपरिया मा. कुटदर	Pipariya Mal. Kutdar
	348	मसूर घूघरी रै. बम्हनी	Masoor ghughari Ryt. Bamhani	388	रावन कुण्ड	Rawan Kund
	349	मसूर घूघरी मा. घाट अमगांव	Masoor ghughari Mal. Ghat Amgaon	389	कोहानीमय करोंदी रै.	Kohanimay Karondi Ryt.
	350	जवेधा रै.	Jawedha Ryt	390	कोहानीमय करोंदी मा.	Kohanimay Karondi Mal.
	351	जवेधा मा.	Jawedha Mal.	391	देवरी कलां (कोहानी)	Deorikala (Kohani)
	352	पधी कोना रै.	Padhi Kona Ryt.	393	केहजरा	Kehjara
	353	पद्दीकोना मा.	Paddikona Mal.	394	साल्हे घारी रै.	Salhenghori Ryt.
	354	मझगांव (जिलहटा)	Majhgaon (Jilhata)	395	ददरगांव रै.	Dadargaon Ryt.
	356	तेन्दुवार रै.	Tenduwar Ryt.	396	मटका रै.	Matka Ryt.
	357	तेन्दुवार मा.	Tenduwar Mal.	397	कोडिया	Kaudiya
	359	देवरी रमपुरी रै.	Deori Rampuri Ryt.	398	सारस डोली रै.	Sarasdoli Ryt.
	365	बड़झर	Badjhar	399	कौवझिर	Kauwjhir
	366	गपैया रै.	Gapaiya Ryt.	400	बढ़ई गढ़ रै.	Badhaigarh Ryt.
	368	मोहनी मा.	Mohni Mal.	401	बढ़ईगढ़ मा. महुआ टोला	Badhaigarh Mal. Mahuwa Tola
	369	दल्का बांधा रै.	Dalkabandha Ryt.	402	धनगाँव (ढढठा)	Dhangaon (Dhadha)
	370	धनौली	Dhanauli	403	सरवाही रै.	Sarwahi Ryt.
	371	कटंगी घुघुवा	Katangi Ghughuwa	404	सरवाही मा.	Sarwaha Mal.
	372	सरसवाही	Saraswahi	405	कौवाझिर रै.	Kawajhir Ryt.
	373	टिकरा सरई उर्फ बांसा	Tikarasarai alias Bansa	406	भाम्हा मा.	Bhamha Mal.
	374	उमरिया (सरसवाही)	Umariya (Saraswahi)	407	पिपरिया मा. (भाम्हा)	Pipariya Mal. (Bhamha)
	375	कुटदर रै.	Kutdar Ryt.	408	दोना खेड़ा रै.	Dauna Kheda Ryt.
				409	बरगा रै.	Barga Ryt.
				410	बस्तरा मा. (बरगा)	Bastara Mal. (Barga)

परिशिष्ट 4 APPENDIX IV

कुल जनसंख्या में अनुसूचित जाति एवं अनुसूचित जनजाति के श्रेणीवार अनुपात के अनुसार ग्रामों की सूची

List of Villages according to the proportion of Scheduled Castes and Scheduled Tribes to the total population by ranges

ख—अनुसूचित जनजाति B—Scheduled Tribes

अनुसूचित जनजाति की जनसंख्या श्रेणियां (प्रतिशत) Range of Scheduled Tribes population (Percentage)	स्थानीय कोड नम्बर L.C. No.	ग्राम का नाम Name of Village	स्थानीय कोड नम्बर L. C. No.	ग्राम का नाम Name fo Village
1	2	3	2	3

35/1 निवास तहसील Niwas Tahsil

51+	412	बस्ता रै. (खैर भगडू)	Bastaia Ryt. (Khair Bhagdu)	460	सलैया (मगर)	Salaiya (Magar)
	413	खैर भगदु	Khair Bhagdu	461	देवाझिर मा. सलैया	Dewajhir Mal. (Salaiya)
	414	सक्ती भगदू मा.	Saktibhagdu Mal.	462	भटवारा	Bhatwara
	415	धनगांव कुकरी	Dhangaon kukari	463	मझगांव मा. रायपुरा	Majhgaon Mal. Raipura
	416	सक्ती भगदू रै.	Saktibhagdu Ryt.			
	418	देवरी खुर्द	Deori Khurd	464	डोभी मा. (भटवारा)	Dobhi Mal. (Bhatwara)
	419	भिमडोंगरी	Bhindongri	467	चौरा रै.	Chaura Ryt.
	420	भिम्पार	Bhimpar	470	दुल्लोपुर	Dullopur
	426	पिपरिया (कस्तूरी)	Piparia (Kastoori)	471	चंदपुरा	Chandpura
	427	चरगांव (चदपुरा)	Chargaon (Chandpura)	472	पिटरी मा.	Pitri Mal.
	428	चंदपुरा मा.	Chandpura Mal.	473	पिटरी रै.	Pitri Ryt.
	429	कस्तूरी	Kasturi	474	सिचौली धनगांव रै.	Sichauli DhangaonRyt.
	430	सांगवा मा.	Sangwa Mal.	475	धारेगांव मा.	Dharegaon Mal.
	431	आमा खोह	Ama Khoh	477	बरोदी (मा.)	Baraudi Mal.
	433	बरबसपुर (मानिकपुर)	Barbaspur (Manikpur)	478	धिरवन खुर्द	Dhirwan Khurd
	434	भरौठी	Bharauthi	481	पोंडी मा.	Pondi Mal.
	438	कापा मा. देवगांव	Kapa Mal. Deogaon	485	संग्रामपुर मा.	Sangrampur Mal.
	439	देवगांव मा. (लालपुर)	Deogaon Mal Lalpur	486	सग्रामपुर रै.	Sangrampur Ryt.
	440	देवगांव रै. कसिया	Deogaon Ryt. khusia	487	धनगाव	Dhangaon
	442	पायली घुघरी रै.	Payli Ghughari Ryt.	488	झगरहटा (डुगरिया)	Jhagarhata Dungriya
	443	पायली घुघरी मा.	Payli Ghughari Mal.	489	सुनवरसा माल	Sunwarsa Mal.
	444	सरस वाही कापा	Saraswahi Kapa	490	गनेशपुर	Ganeshpur
	445	पहरुवा मा.	Paharuwa Mal.	491	अम्हाई देवरी रै.	Amhai deori Ryt.
	446	मोहरा कलां	Mohra Kalan	492	पोंडी माल (सुनवासा)	Pondi Mal. (Sunawasa)
	451	खुरसीपार मा.	Khursipar Mal.	493	उमरिया रै. (पोंडी)	Umariya Ryt. (Pondi)
	452	डोमदादर मा.	Dom dadar Mal.	494	करौदी रै. ढोढा	Karaudi Ryt. dhodha
	453	घुसिया रै.	Ghusiya Ryt.	495	ढोढा रै.	Dhodha Ryt.
	454	धिरवन कलां	Dhirwan Kalan	496	बिलगढ़ा	Bilgarha
	456	कछारी मा. (घुसिया)	Kachhari Mal. (Ghusia)	499	पिपरिया कलां (बिलगांव)	Pipariya Kalan (Bilgaon)
	458	भिमाई मा.	Bhimai Mal.	500	कटेहरा रै.	Katehara Ryt.
	459	मगरमय गटर	Magarmay tagar	501	पल्की रै.	Palki Ryt.

परिशिष्ट 4 APPENDIX IV

कुल जनसंख्या में अनुसूचित जाति एवं अनुसूचित जनजाति के श्रेणीवार अनुपात के अनुसार ग्रामों की सूची

List of Villages according to the proportion of Scheduled Castes and Scheduled Tribes to the total population by ranges.

ख—अनुसूचित जनजाति B—Scheduled Tribes

अनुसूचित जनजाति की जनसंख्या श्रेणियां (प्रतिशत) Range of Scheduled Tribes Population (Percentage)	स्थानीय कोड नम्बर L.C. No.	ग्राम का नाम Name of Village	स्थानीय कोड नम्बर L.C. No.	ग्राम का नाम Name of Village
1	2	3	2	3

35/1 निवास तहसील Niwas Tahsil

51+

502	बिजौरी रै.	Bijauri Ryt.	549	राधोपुर मा.	Radhopur Mal.
503	करनपुरा मा.	Karanpura Mal.	550	राखी मा.	Rakhi Mal.
504	इशनपुरा रै.	Ishanpura Ryt.	551	राखी रै.	Rakhi Ryt.
505	राछो मा.	Rachho Mal.	552	छपरा मा.	Chhapra Mal.
509	सुरजपुरा मा. (मंगेल)	Surajpura Mal. (Mangel)	553	देवरी मा. रामपुरी	Deori Mal. Rampuri
			554	देवरी रै. छापर	Deori Ryt. Chhapar
511	मुडकी रै.	Mudki Ryt.	555	रमपुरी मा. राखी	Rampuri Rakhi
515	भरडवरा (करौंदी)	Bhar dwara (Karaudi)	556	रमपुरी रै. राखी	Rampuri Ryt. Rakhi
516	करौदी रै.	Karaudi Ryt.	557	दूवा मा.	Duba Mal.
517	गुतली रै.	Gutli Ryt.	558	खाल्हे महेश पुरी रै.	Khalhen Maheshpuri Ryt.
522	पथर कटा	Pathar Kata			
523	गुतली	Gutli	559	दूवा रै.	Duba Ryt.
524	धनगांव चरी	Dhangaon Chari	560	पटपरा	Patpara
525	धनगांव रै. गुतली	Dhangaon Ryt. Gutli	561	पटपरा रै.	Patpara Ryt.
526	चाटी (धनगाव)	Chati (Dhangaon)	562	कछारी रै. नर्मदानदी	Kachhari Ryt. Narmadanadi
528	कारीगढ़हरी मा.	Karigadhari Mal.			
529	डडी सरई	Dundi Sarai	563	जैतपुरी रै.	Jaitpuri Ryt.
532	चंदवाही	Chandwahi	564	हथडोल	Hath dol
533	घुन्डी सरई	Gundi Sarai	565	मनेरी रै. (कनेरी)	Maneri Ryt. (Kaneri)
534	डोभी इन्दोरी	Dobhi Indori	566	पिंडरई मा. मनेरी	Pindrai Mal Maneri
536	खम्हरिया रै. डोभी	Khamhariya Ryt. dobhi	567	पिंडरई रै. मनेरी	Pindrai Ryt. Maneri
537	खम्हरिया मा. (डुंगरिया)	Khamhariya Mal. Dungariya	568	कनेरी	Kaneri
			569	कनेरी रै.	Kaneri Ryt.
538	बड़झर रै.	Badjhar Ryt.	570	भावपुर रै.	Bhanpur Ryt.
539	अमेरा	Amera	571	पिपरिया रै. भानपुर	Pipariya Ryt. Bhanpur
540	घुटैना	Ghutaina	572	सिलठार रै.	Silthar Ryt.
541	मालपुर	Malpur	573	सारंगापुर	Sarangpur
543	खम्हरिया (सीधो)	Khamhariya (Sidyo)	574	बिलगढ़ा (कुटरी)	Bilgarha (Kutrai)
544	चौबीसा उर्फ सकडी टोला	Chaubisa alias Sakritola	575	टिकरा बांधा	Tikra bandha
			576	कुटरई मा.	Kutrai Mal.
545	सीधो मा.	Sido Mal.	577	फुलवाही रै.	Phulwahi Ryt.
547	राधोपुर रै.	Radhopur Ryt.	579	मोहगांव रै. सलैया	Mohgaon Ryt. Salaiya
548	पोंडी सीधो	Pondi Sidho			

परिशिष्ट 4 APPENDIX IV

कुल जनसंख्या में अनुसूचित जाति एवं अनुसूचित जनजाति के श्रेणीवार अनुपात के अनुसार ग्रामों की सूची

List of Villages according to the proportion of Scheduled Castes and Scheduled Tribes to the total population by ranges.

ख—अनुसूचित जनजाति B—Scheduled Tribes

अनुसूचित जनजाति की जनसंख्या श्रेणियां (प्रतिशत) Ranges of Scheduled Tribes population (Percentage)	स्थानीय कोड नम्बर L.C. No.	ग्राम का नाम Name of Village	स्थानीय कोड नम्बर L.C. No.	ग्राम का नाम Name fo Village
1	2	3	2	3

35/1 निवास तहसील Niwas Tahsil

51+	582	बिस्वानी रै.	Bisbani Ryt.	618	भोंड़ा साज रै.	Bhonda Saj Ryt.
	583	डोकरघाट रै.	Dokarghat Ryt.	619	चाटा	Chata
	584	बालपुर रै.	Balpur Ryt.	620	चाटा रै.	Chata Ryt.
	587	डुलहरी रै.	Dulhari Ryt.	621	ताला	Tala
	589	पायली	Payali	622	देवरगढ़	Dewargath
	590	पड़रिया रै. सारसडोली	Padaria Ryt. Sarasdoli	623	सरसा रै.	Sarsa Ryt.
	591	जरहा नैझर	Jarhanaijhar	624	फतेपुर	Fatepur
	592	जरहा नैझर रै.	Jarhanaijhar Ryt.	625	चिरपोटी	Chirpoti
	593	सारस डोली रै.	Saras Doli Ryt.	626	चिरपोटी रै.	Chirpoti Ryt.
	594	कोसम घाट रै.	Kosamghat Ryt.	629	धमनी	Dhamni
	595	खैरदा रै.	Khairda Ryt.	630	बगली	Bagli
	596	पड़री टोला रै.	Padritola Ryt.	631	भुरका रै.	Bhurka Ryt.
	597	पडरी टोला माल	Padritola Mal.	632	कुसेरा रै.	Kusera Ryt.
	498	बहादुर	Bahadur	633	मटियारी रै.	Matiyari Ryt.
	599	कन्हारी	Kanhari	634	मुन्डी रै.	Mundi Ryt.
	600	तेन्दूडीह मा.	Tendudih Mal.	635	मरवारी रै. मुन्डी	Marwari Ryt. Mundi
	601	तेन्दूडीह रै.	Tendudih Ryt.	636	पारपानी	Parapani
	602	हर्राटोला रै.	Harratola Ryt	637	तावरी रै. खजारी	Tawri Ryt. Khajari
	603	छीर पानी रै.	Chhirpani Ryt.	638	अमगांव रै.	Amgaon Ryt.
	604	घंघारी टोला	Ghangharitola	640	खजरी	Khajari
	605	कोंड़ाझिर रै.	Kodajhir Ryt.	641	बर्रई रै.	Barrai Ryt.
	606	मुड़रापानी रै.	Mudrapani Ryt.	642	सुड़गांव रै.	Sudgaon Ryt.
	608	भलपारा रै.	Bhalwara Ryt.	643	उमरिया रै. सुखलौड़ी	Umariya Ryt. Sukhlaundi
	610	कलगी टोला	Kalgitola	645	सुखलोडी	Sukhlundi
	611	मरवारी (चौबीस)	Marwari (Chobis)	646	केवलारादर	Keolardar
	613	खरगवारा रै.	Khargwara Ryt.	647	मुझियारी रै.	Munjhiyari Ryt.
	614	राई रै.	Rai Ryt.	648	खम्हरिया (राखी)	Khamhariya (Rakhi)
	615	जरगुडा	Jarguda	649	राखी (उमरिया)	Rakhi (Umariya
	616	कुकरा रै.	Kukarra Ryt.	650	खजर वाड़ा	Khajarwada
	617	भोंड़ा साज	Bhonda Saj	651	मसूर घुघरी रै.	Masurghughari

परिशिष्ट 4 APPENDIX IV

कुल जनसंख्या में अनुसूचित जाति एवं अनुसूचित जनजाति के श्रेणीवार अनुपात के अनुसार ग्रामों की सूची

List of Villages according to the proportion of Scheduled Castes and Scheduled Tribes to the total population by ranges.

ब—अनुसूचित जनजाति B—Scheduled Tribes

अनुसूचित जनजाति की जनसंख्या श्रेणियां (प्रतिशत) Range of Scheduled Tribes Population (Percentage)	स्थानीय कोड नम्बर L.C. No.	ग्राम का नाम Name of Village	स्थानीय कोड नम्बर L.C. No.	ग्राम का नाम Name of Village
1	2	3	2	3

35/1 निवास तहसील Niwas Tahsil

51+	652	बुलदा	Bulda	676	घुघरी व.ग्रा.	Ghughari F.V.
	654	पिंड़रुखी	Pindrukhi	677	बरोची व.ग्रा.	Barochi F.V.
	655	पिंड़रुखी रै.	Pindrukhi Ryt.	678	चिमकाटोला व.ग्रा.	Chimkatola F.V.
	656	खाइंपानी रै.	Khaipani Ryt.	679	केरीबाह व. ग्रा.	Keriwah F.V.
	657	धनगांव	Dhangaon	680	केवलारी व. ग्रा.	Keolari F V.
		मसूर घुघरी	Masur Ghughri	681	रेड़म व. ग्रा.	Redam F.V.
	658	गिध लोडीं	Gidh laundi	682	जुगठार व. ग्रा.	Jugthar F.V.
	659	चौकीं वनग्राम	Chauki F.V.	683	गढ़ी व. ग्र.	Garhi F.V.
	660	बारंगदा वनग्राम	Barangda F.V.	684	झगरहटा व. ग्रा.	Jhagarhata F.V.
	661	सलेया बनग्राम	Salaiya F.V.	685	जलघरा व.ग्रा.	Jaldhara F.V.
	662	खेरूवाला वनग्राम	Khairuwala F.V.	686	टिकरा महेशपुरी व. ग्रा.	Tikra Maheshpuri F.V.
	663	पहटसरा वनग्राम	Pahatsara F.V.	687	छीरपानी व. ग्रा.	Chhirpani F.V.
	664	कालपी वनग्राम	Kalpi F.V.	688	चिरई पानी व.ग्रा.	Chirai Pani F.V.
	665	करोंदीं वनग्राम	Karaundi F.V.	689	हिरदेपुर व. ग्रा.	Hirdepur F.V.
	666	पडरिया वनग्राम	Padariya F.V.	690	बदगिरी व. ग्रा.	Badgiri F.V.
	667	मुइया नाला वनग्राम	Muiya Nala F.V.	691	सलेया व.ग्रा.	Salaiya F.V.
	668	मीराटोला वनग्राम	Miratola F.V.	692	ददरगांव व. ग्रा.	Dadargaon F.V.
	669	सुरंगवानां वनग्राम	Surangwani F.V.	693	खुदरी व.ग्रा.	Khudri F.V.
	670	साजपानी वनग्राम	Sajpani F.V.	694	डाभी व. ग्रा.	Dobhi F.V.
	671	डोभा वनग्राम	Dobha F.V.	695	दादरघुघरी व.ग्रा.	Dadarghughar F.V.
	672	डुंगरिया बनग्राम	Dungariya F.V.	696	खम्हरिया व ग्रा.	Khamhariya F.V.
	673	कुई वनग्राम	Kui F.V.	697	अमरपुर व. ग्रा.	Amarput F.V.
	674	कोडरा वनग्राम	Kodra F.V.	698	झाम झोला व. ग्रा.	Jhamjhola F.V.
	675	ग्वारा वनग्राम	Gwara F.V.	699	हर्राटोला व.ग्रा.	Harratola F.V.

परिशिष्ट 4 APPENDIX IV

कुल जनसंख्या में अनुसूचित जाति एवं अनुसूचित जनजाति के श्रेणीवार अनुपात के अनुसार ग्रामों की सूची

List of Villages according to the proportion of Scheduled Castes and Scheduled Tribes to the total population by ranges,

ख—अनुसूचित जनजाति B—Scheduled Tribes

अनुसूचित जनजाति की जनसंख्या श्रेणियां (प्रतिशत) Range of Scheduled Tribes population (Percentage)	स्थानीय कोड नम्बर L.C. No.	ग्राम का नाम Name of Village	स्थानीय कोड नम्बर L.C. No.	ग्राम का नाम Name fo Village
1	2	3	2	3
35/2 डिंडोरी तहसील Dindori Tahsil				
0–5 *	31	मोरचा मा. Morcha Mal.	52	दर्री मोहगांव माल. Darri Mohgaon Mal.
6–15	30	मोरचा रै. Morcha Ryt.	244	सरई माल. Sarai Mal.
	54	गनेशपुर माल Ganeshpur Mal.	437	बजाग मा. Bajag Mal.
	105	धुर्रा माल. Dhurra Mal.	476	भलखोहा रै. Bhalkhoha Ryt.
	202	सिलयारी माल Silyari Mal.		
16–25	49	नुनखानरै. Nunkhan Ryt.	229	कुकरा माल. Kukra Mal.
	55	मिघरोडी माल. Mighrodi Mal.	230	बढरुखी माल. Badharukhi Mal.
	98	लुटगांव माल. Lutgaon Mal.	243	मोहदा माल. Mohda Mal.
	106	भैसलगान माल. Bhaislagan Mal.	260	साम्हर माल. Samhar Mal.
	121	शाहपुर माल. Shahpur Mal.	264	चादपुर माल. Chandpur Mal.
	129	सुरजपुरा रै Surajpura Ryt.	300	चौरा रै. Chaura Ryt.
	143	बलही माल. Balhi Mal.	309	डिंडोरी माल. Dindori Mal.
	181	धोरई माल. Dhorai Mal.	367	भाजीटोला माल. Bhajitola Mal.
	182	घाना घाट Ghana ghat	458	गाडा सरई माल. Gada Sarai Mal.
	185	मडिया रास Madiya Ras.	531	मनकी रै. Manki Ryt.
26–35	44	कसई सोढ़ा माल. Kasai Sodha Mal	247	अतरिया उर्फ किकरीझिर रै, Atariya alias Kikri jhir Ryt.
	53	गनेशपुरामय धनगाव रै. Ganeshpuramya Dhangaon Ryt.	285	नांदा माल. Nanda Mal.
	117	जोगी टिकरिया माल. Jogi Tikariya Mal.	301	देवरी माल. Deori Mal.
	145	बरगई माल. Bargai Mal.	434	भानपुर रै. Bhanpur Ryt.
	176	रहंगी माल Rahangi Mal.	438	बजाग रै. Bajag Ryt.
	179	सुबखार रै. Soobkhar Ryt.	460	रतना माल. Ratna Mal.
	190	पिंडरुखी माल. Pindrukhi Mal.	501	करजिया माल. Karanjiya Mal.
	238	सरहरी माल. Sarhari Mal.	591	कबीर चबूतरा Kabir Chabutra

परिशिष्ट 4 APPENDIX IV

कुल जनसंख्या में अनुसूचित जाति एवं अनुसूचित जनजाति के श्रेणीवार अनुपात के अनुसार ग्रामों की सूची

List of Villages according to the proportion of Scheduled Castes and Scheduled Tribes to the total population by ranges.

ब—अनुसूचित जनजाति B—Scheduled Tribes

अनुसूचित जनजाति की जनसंख्या श्रेणियां (प्रतिशत) Range of Scheduled Tribes Population (Percentage)	स्थानीय कोड नम्बर L.C. No.	ग्राम का नाम Name of Village	स्थानीय कोड नम्बर L.C. No.	ग्राम का नाम Name of Village
1	2	3	2	3

35/2 डिंडोरी तहसील Dindori Tahsil

36–50	42	आनाखेड़ा रै.	Anakheda Ryt.	261	पडरिया माल.	Padariya Mal.
	45	विक्रमपुर मा.	Vikrampur Mal.	265	मोहगांव माल.	Mohgaon Mal.
	63	गनवाही माल.	Ganwahi Mal.	266	पिपरिया माल.	Pipariya Mal
	93	पोन्दी माल.	Pondi Mal.	270	बहेरा माल.	Bahera Mal.
	95	नयेगांव रै.	Nayegaon Ryt.	290	बिजौरी माल.	Bijori Mal.
	97	पड़रिया कला	Padariya Kalan	292	अमरपुर रै.	Amarpur Ryt.
	103	देवरी माल.	Deori Mal.	296	बरसिंघा माल.	Barsingha Mal.
	116	डांड विदयपुर रै.	Dand Vidaypur Ryt.	298	बिलासर माल.	Bilasar Mal.
	125	बरबसपुर रै.	Barbaspur Ryt.	302	खुडिया रै.	Khudiya Ryt.
	126	बरबसपुर माल.	Barbaspur Mal.	304	कोको मट्ठा माल.	Koko Matta Mal.
	157	केवलारी रै.	Keolari Ryt.	315	रहंगी माल.	Rahangi Mal.
	162	चरगांव रै.	Chargaon Ryt.	317	खरगहना माल बसनिया रै.	Khargahna Mal. Basaniya Ryt.
	165	कीसलपुरी माल.	Kisalpur Mal			
	180	औरई माल.	Orai Mal.	352	मारगांव माल.	Margaon Mal.
	184	डांड बिधिया	Dand Bichhiya	361	जातादोंगरी माल.	Jatadongari Mal.
	192	खरगहना माल.	Khargahana Mal.	363	समनापुर माल.	Samnapur Mal
	193	बिझोरी माल	Bijhori Mal.	372	चांदरानी माल,	Chandrani Mal.
	203	मझियाखार माल.	Majhiyakhar Mal.	377	सरई माल.	Sarai Mal.
	207	बछरगांव रै.	Bachhargaon Ryt.	394	खाम्ही माल	Khamhi Mal.
	214	गुरूमगांव माल.	Gurumgaon Mal.	412	बम्हनी माल.	Bamhni Mal.
	224	कचनपुर	Kachanpur	426	आमादोंगरी माल.	Amadongari Mal.
	227	बहेरा माल.	Bahera Mal.	430	भानपुर माल.	Bhanpur Mal.
	235	सिमिरिया	Simiriya	444	पडरिया डोंगरी	Padariya dongari
	237	कनई सांगवा माल.	Kanai Sangwa Mal.	461	शोभापुर माल.	Shobhapur Mal.
	241	किवटी माल.	Kioti Mal.	479	गोरखपुर माल.	Gorakhpur Mal.
	242	मोहिया उर्फ छोटा	Mohiya alias Chhota	480	पाटन रै.	Patan Ryt.
	245	पडरिया माल.	Padariya Mal.	524	रहटा पकरी	Rahata Pakri
	250	धनुवासागर	Dhanua Sagar			

परिशिष्ट 4 APPENDIX IV

कुल जनसंख्या में अनुसूचित जाति एवं अनुसूचित जनजाति के श्रेणीवार अनुपात के अनुसार ग्रामों की सूची

List of Villages according to the proportion of Scheduled Castes and Scheduled Tribes to the total population by ranges*

ख—अनुसूचित जनजाति B—Scheduled Tribes

अनुसूचित जनजाति की जनसंख्या श्रेणियां (प्रतिशत) Range of Scheduled Tribes population (Percentage)	स्थानीय कोड नम्बर L.C. No.	ग्राम का नाम Name of Village	स्थानीय कोड नम्बर L.C. No.	ग्राम का नाम Name fo Village
1	2	3	2	3

35/2 डिंडोरी तहसील Dindori Tahsil

51+	1	मुडकी माल.	Mudki Mal.	37	मेर माल	Mer Mal.
	2	कैलवारा रै.	Kailwara Ryt.	38	पिपरिया माल.	Pipariya Mal.
	3	जमगांव माल.	Jamgaon Mal.	39	खम्हरिया रै.	Khamariya Ryt.
	4	सरई रै.	Sarai Ryt.	40	खम्हरिया माल.	Khamariya Mal.
	5	नागदवन माल.	Nagdawan Mal.	41	केवलारी रै.	Keolari Ryt.
	7	दूधीमझौली रै.	Dudhimjhoii Ryt.	46	सिंगापुर माल.	Singapur Mal.
	8	रैली माल.	Raily Mal.	48	बरखोह रै.	Barkhoh Ryt.
	9	रैली रै.	Raily Ryt.	50	घुसिया माल.	Ghusiya Mal.
	10	अमनी पिपरिया माल.	Amni pipariya Mal.	51	घुसिया रै.	Ghusiya Ryt.
	11	अमनी पिपरिया रै.	Amni pipariya Ryt.	56	विनोदी माल.	Vinodi Mal.
	12	भरव्यारा रै.	Bhardwara Ryt.	57	कुरदार रै.	Kurdar Ryt.
	13	लुकदरा रै.	Lukdara Ryt.	58	जाटा रै.	Jata Ryt.
	14	लुकदरा माल.	Lukdara Mal.	59	जाटा माल.	Jata Mal.
	15	छिवली रै.	Chhiwali Ryt.	60	अझवार रै.	Ajhawar Rrt.
	16	छिवली माल.	Chhiwali Mal	61	अझवार माल.	Ajhwar Mal.
	17	लोंदझिर माल.	Londjhir Mal.	62	मुड़की माल.	Mudki Mal.
	18	पाकरम्य बघरी	Pakaramya Baghri	64	चटिया माल.	Chatiya Mal.
	19	बघरी रै.	Bagharra Ryt.	65	तेंदूमेर मोहतरा	Tendumer Mohtara
	21	बाटोंघा माल.	Batongha Mal.	66	बूडन रै.	Coodan Ryt.
	22	दुहनिया रै.	Duhaniya Ryt.	67	दुनिया माल.	Duniya Mal.
	23	चन्दौल रै.	Chandool Ryt.	68	बघाड़ माल.	Baghad Mal.
	24	मोहगांव रै.	Mohgaon Ryt.	69	परासी रै.	Parasi Ryt.
	25	चिचरिंगपुर रै.	Chicheringpur Ryt.	70	परासी माल.	Purasi Mal.
	26	पडरिया सारंगपुर रै.	Padariya Sarangpur Ryt.	71	रामगूड़ा रै.	Ramguda Ryt.
	27	ग्वारा रै.	Gwara Ryt.	72	रामगूढ़ा माल.	Ramguda Mal.
	28	सहजरा रै.	Sahjara Ryt.	74	कुई माल.	Kui Mal.
	29	मक्के रै.	Makke Ryt.	75	सारोताल रै.	Saraswal Ryt.
	32	सिलहरी रै.	Silhari Ryt.	76	टिकरिम्य पिपरी रै.	Tikrimya Pipari Ryt.
	33	सहजपुरी रै.	Sahajpuri Ryt.	77	बासी देवरी रै.	Basideori Ryt.
	34	मोहनझिर माल.	Mohanjhir Mal	78	नारायंणडीह रै.	Narayandih Ryt.
	35	लखनपुरा माल.	Lakhanpura Mal.	79	नारायणडीह माल.	Narayandih Mal.
	36	टिकरिया रै.	Tikariya Ryt.	80	पोंडी रै.	Pondi Ryt.
				81	माधोपुर रै.	Madhopur Ryt.

परिशिष्ट 4 APPENDIX IV

कुल जनसंख्या में अनुसूचित जाति एवं अनुसूचित जनजाति के श्रेणीवार अनुपात के अनुसार ग्रामों की सूची

List of Villages according to the proportion of Scheduled Castes and Scheduled Tribes to the total population by ranges.

ब—अनुसूचित जनजाति B—Scheduled Tribes

अनुसूचित जनजाति की जनसंख्या श्रेणियां (प्रतिशत) Range of Scheduled Tribes Population (Percentage)	स्थानीय कोड नम्बर L.C. No.	ग्राम का नाम Name of Village	स्थानीय कोड नम्बर L.C. No.	ग्राम का नाम Name of Village
1	2	3	2	3
		35/2 डिंडोरी तहसील Dindori Tahsil		
51+	82	अखराट माल. Akhrad Mal.	130	बालपुर माल. Balpur Mal.
	83	खाल्हेभवर खांडी रै. Khalhebhawar Khandi Ryt.	131	बालपुर रै. Balpur Ryt.
	84	निवासा माल. Niwasa Mal.	132	धमनगांव माल. Dhamangaon Mal.
	85	दियावर माल. Diyawar Mal.	133	पलकी माल. Palki Mal.
	86	बरबारा रै. Barwara Ryt.	134	बरछा माल. Barchha Mal.
	87	बेदरा रै. Baidra Ryt.	136	कुर्कवारा माल. Kurkwaaa Mal.
	88	मोहगांव रै. Mohgaon Ryt.	137	कुर्कवारा रै. Kurkwara Rat.
	89	नचुनका रै. Nachunka Ryt.	138	विदयपुर माल. Vidaapur Mal.
	90	बसनिया माल. Basaniya Mal.	139	खाम्ही माल. Khamhi Mal.
	91	लुद्रा रै. Ludra Ryt.	140	खाम्ही रै. Khamhi Rat.
	92	गुवारा रै. Guwara Ryt.	141	छिंदगांव रै. Chhindgaon Ryt.
	94	नयेगांव माल. Nayegaon Mal.	142	फडकी माल. Gadki Mal.
	95	भुड़कुर रै. Bhudkur Ryt.	144	रकरिया रै. Kakariaa Rat.
	99	उदरी माल. Udri Mal.	146	मुडिया खुर्द Mudiaa Khurd
	100	रूसा माल. Roosa Mal.	147	चुरिया नयेगांव Churiaa Naaegaon
	101	रूसा रै. Roosa Kat.	148	मुड़िया कलां Mudhiaa Kalan
	102	धानामार माल. Dhanamar Mal.	149	छिदगांव माल. Chhidgaon Mal.
	104	देवरी रै. Deori Rat.	150	चौरा रै. Choura Rat.
	108	गोपालपुर माल. Gopalpur Mal.	151	चौरा माल. Choura Mal.
	109	पडरिया माल. Padariaa Mal.	152	सालीवाड़ा माल. Saliwada Mal.
	110	भरवई माल. Bharwai Mal.	153	सालीवाड़ा रै. Saliwada Rat.
	111	मिगडी माल. Migdi Mal.	154	खुरपार रै. Khurpar Rat.
	112	विचारपुर रै. Bicharpur Ryt.	155	जुनवानी माल. Jnnwani Mal.
	113	देवरा माल. Deora Mal.	156	केवलारी माल, Keolari Mal.
	114	मुडकी माल. Mudki Mal.	158	पड़रिया रै. Padariaa Rat.
	115	डांड विदयपुर Dhnd Vidaypur	159	खेरदा रै. Khetda Rat.
	118	हिनौता माल. Hinouta Mal.	160	बरगा उर्फ नयेगांव रै. Barga alias Naaegaon
	119	बिजौरा माल. Bijora Mal.	161	कचनारी रै. Kachnari Rat.
	120	दुल्लोपुर माल. Dullopur Mal.	163	सक्के माल. Sakke Mal.
	122	सरमापुर रै. Sarmapur Rat.	164	सक्के रै. Sakke Rat.
	123	गोरखपुर रै. Gorakhpur Rat.	166	रमपुरी माल. Rampuri Mal.
	124	आमाचूहा Amachuha	167	छपरी रै Chhapari Ryt.
	127	नरिया माल. Nariaa Mal.	168	छपरी माल. Chhapri Mal.

परिशिष्ट 4 APPENDIX IV

कुल जनसंख्या में अनुसूचित जाति एवं अनुसूचित जनजाति के श्रेणीवार अनुपात के अनुसार ग्रामों की सूची

List of Villages according to the proportion of Scheduled Castes and Scheduled Tribes to the total population by ranges

ख—अनुसूचित जनजाति B—Scheduled Tribes

अनुसूचित जनजाति की जनसंख्या श्रेणियां (प्रतिशत) Range of Scheduled Tribes population (Percentage)	स्थानीय कोड नम्बर L.C. No.	ग्राम का नाम Name of Village	स्थानीय कोड नम्बर L.C. No.	ग्राम का नाम Name fo Village
1	2	3	2	3
		35/2 डिंडोरी तहसील Dindori Tahsil		
51+	169	सलैया रै. Salaiya Ryt.	220	खम्हरिया रै. Khumhariya Ryt.
	170	मुढिया माल. Mudhia Mal.	222	रसोई माल. Rasoi Mal.
	171	इमलई रै. Imlai Ryt.	223	खाम्हा माल. Khamha Mal.
	172	इमलई माल. Imlai Mal.	225	तितराही Titrahi
	173	रयपुरा माल. Raypura Mal.	226	रहंगी Rahangi
	175	धोरई रै. Dhorai Ryt.	231	माधोपुर Madhopur
	177	निगवानी माल. Nigwani Mal.	232	राम्हेपुर Ramhepur
	183	कोहका Kohka	234	कूड़ा माल. Kuda Mal.
	186	गीधा Gidha	236	बल्लारपुर माल. Ballarpur Mal.
	187	बुधगांव रै. Budhgaon Ryt.	239	चटुवा माल. Chatuwa Mal.
	188	बुधगाव माल. Budhgaon Mal.	246	टिकरिया माल. Tikariya Mal.
	189	हर्रा माल. Harra Mal.	248	जमुनिया Jamuniya
	191	कारोपानी माल. Karopani Mal.	249	खिरसारी Khirsari
	194	कोडिया माल. Kodiya Mal	251	लाखो Lakho
	195	पचगाव माल. Pachgaon Mal.	252	करनपुरा माल. Karanpura Mal.
	196	पचगांव रै. Pachgaon Ryt.	253	पथरिया रै. Pathariya Ryt.
	197	सुनहा दादर Sunha Dadar	254	खजरी माल. Khajari Mal.
	198	शिवरी माल. Shivri Mal.	255	खजरी रै. Khajri Ryt.
	199	सुकलपुरा माल. Sukalpura Mal.	256	चटिया माल. Chatiya Mal.
	200	सुकलपुरा रै. Sukalpura Ryt	257	चटिया रै. Chatiya Ryt.
	201	भोका डोंगरी Bhoka Dongari	258	झिलमिला रै. Jhilmila Ryt.
	205	बरगाव माल. Bargaon Mal.	259	बिलगांव माल. Bilgaon Mal.
	206	करोंदा रै. Karonda Ryt.	262	पडरिया रै. Padariya Ryt.
	208	बछरगाव रै. Bachhargaon Ryt.	263	अमगांव रै, Amgaon Ryt.
	209	कोसमड़ीह माल. Kosamdih Mal.	267	सिधोली माल. Sidholi Mal,
	210	झिझरी माल Jhijhri Mal.	269	लुटगाव रै. Lutgaon Ryt.
	211	सुनपुरी माल. Sunpuri Mal.	271	सलैया माल. Salaiya Mal.
	212	बोदर माल. Bodar Mal.	272	धनवासी रै. Dhanwasi Ryt.
	213	केवलारी माल. Keolari Mal	273	भापसा रै. Bhapsa Ryt.
	216	सुनिया मारा माल. Suniya mar Mal.	274	मैनपुरी रै. Mainpuri Ryt.
	217	उफरी माल. Ufri Mal.	275	भैसवाही रै. Bhaiswahi Ryt.
	218	बसनिया रै. Basaniya Ryt.	276	बरबरपुर रै. Barbarpur Ryt.
	219	गिरवरपुर माल. Girwarpur Mal.	277	गंजरा रै. Ganjra Ryt.

परिशिष्ट 4 APPENDIX IV

कुल जनसंख्या में अनुसूचित जाति एवं अनुसूचित जनजाति के श्रेणीवार अनुपात के अनुसार ग्रामों की सूची

List of Villages according to the proportion of Scheduled Castes and Scheduled Tribes to the total population by ranges.

ब—अनुसूचित जनजाति B—Scheduled Tribes

अनुसूचित जनजाति की जनसंख्या श्रेणियां (प्रतिशत) Range of Scheduled Tribes Population (Percentage)	स्थानीय कोड नम्बर L.C. No.	ग्राम का नाम Name of Village	स्थानीय कोड नम्बर L.C. No.	ग्राम का नाम Name of Village
1	2	3	2	3

35/2 डिन्डोरी तहसील Dindori Tahsil

51+	278	उमरिया रै.	Umariaa Mal.	324	डूंडीसरई रै.	Dundisarai Ryt,
	279	लालपुर माल.	Lalpur Mal.	325	कमको मोहनिया रै.	Kamko Mohniaa Ryt.
	280	कमरा सोढा रै.	Kamra Sondha Ryt.	326	खम्हरिया रै.	Khamhariya Ryt.
	281	परसेल रै.	Parsel Rat.	327	घिवरी रै.	Ghiori Ryt.
	282	पिण्डरूखी माल.	Pindrukhi Mal.	328	जूनवानी रै.	Junwani Ryt.
	283	नेवसा रै.	Newsa Ryt.	329	खितगांव रै.	Khitgaon Ryt.
	284	नांदा रै.	Nanda Ryt.	330	जलेगांव रै.	Jalegaon Ryt.
	286	अलोनी रै	Aloni Ryt.	331	दिवारी माल.	Diwari Mal.
	287	समनापुर रै.	Samanpur Ryt.	332	निघौरी रै.	Nighori Ryt.
	288	रामगढ़ माल.	Ramgarh Mal.	333	मुरता रै.	Murta Ryt.
	289	बिजोरी रै.	Bijori Ryt.	335	बानो रै.	Bano Ryt.
	291	बरसिंघा रै	Barsingha Ryt.	336	लखनपुर रै.	Lakhanpur Ryt.
	293	डुंगरिया माल.	Dungariya Mal.	337	मोहारी रै.	Mohari Ryt.
	294	भाखा माल.	Bhakha Mal.	338	खितौली रै.	Khitoli Ryt.
	295	भाखा रै.	Bhakha Ryt.	339	अध्यारखोह रै.	Adhgarkhor Ryt.
	297	सजारी रै.	Sanjari Ryt.	340	कोको रै.	Koko Ryt.
	303	मानपुर रै.	Manpur Ryt.	341	बीजापुर रै.	Bijapur Ryt.
	305	खुड़िया माल.	Khudiya Mal.	342	अतरिया रै.	Atariya Ryt.
	306	कमको रै.	Kamko Ryt.	343	टिकरिया रै.	Tikariga Ryt.
	307	मुकुटपुर रै.	Mukutpur Ryt.	344	मझगांव रै.	Majhgahn Ryt.
	309	प्रेमपुर माल.	Prempur Mal.	345	भालापुरी रै.	Bhalapuri Ryt.
	310	प्रेमपुर रै.	Prempur Ryt.	346	पिपरिया माल.	Pipariga Mal.
	311	मोहनझिर रै.	Mohanjhir Ryt.	347	बिलाई खार रै.	Bilaikhar Ryt.
	312	मोहनझिर माल.	Mohanjhir Mal.	348	किकरिया रै.	Kikariga Ryt.
	313	गिठौरी रै.	Githori Ryt.	349	रनगांव रै.	Rangaon Ryt.
	314	रहंगी रै.	Rahangi Ryt.	350	केवलारी माल.	Keolari Mal.
	316	बटिया रै.	Batiya Ryt.	351	पडरिया रै.	Padariga Ryt.
	318	भगनवारा रै.	Bhaganwara Ryt.	353	धनौली रै.	Dhanoli Ryt.
	319	मानौरी माल.	Mauori Mal.	354	पोंडी रै.	Pondi Ryt.
	320	चारपानी रै.	Charpani Ryt.	355	सिंघवारा रै.	Singhwara Ryt.
	321	आमाखोह रै.	Amakhoh Ryt.	357	छिंदगाव माल.	Chhindgaon Mal,
	322	सारंगढ़ रै.	Sarangarh Ryt.	358	अगवार रै.	Angwar Ryt.
	323	बोधघुण्डी रै.	Bhodhghundi Ryt.	359	सुन्दरपुर रै.	Sundarpur Ryt.

परिशिष्ट 4 APPENDIX IV

कुल जनसंख्या में अनुसूचित जाति एवं अनुसूचित जनजाति के रेंजवार अनुपात के अनुसार ग्रामों की सूची

List of Villages according to the proportion of Scheduled Castes and Scheduled Tribes to the total population by ranges.

ब—अनुसूचित जनजाति B—Scheduled Tribes

अनुसूचित जनजाति की जनसंख्या श्रेणियां (प्रतिशत) Range of Scheduled Tribes Population (Percentage)	स्थानीय कोड नम्बर L.C. No.	ग्राम का नाम Name of Village	स्थानीय कोड नम्बर L.C. No.	ग्राम का नाम Name of Village
1	2	3	2	3

35/2 डिंडोरी तहसील Dindori Tahsil

51+	360	जाताडोंगरी रै.	Jatadongri Ryt.	399	किकरिया रै.	Kikaryia Ryt.
	362	देवलपुर रै.	Dewalpur Ryt.	400	चपवार रै.	Chapwar Ryt.
	364	बीजापुरी रै.	Bijapuri Ryt.	401	किवाड़ रै.	Kiwad Ryt.
	365	औढ़रा रै.	Audhera Ryt.	402	दामी तितराही	Dami titrahi
	366	भाजी टोला रै.	Bhaji Tola Ryt.	403	बरगाँव रै.	Bargaon Ryt.
	368	गोरखपुर	Gorakhpur	404	चाँदरानी रै.	Chandrani Ryt.
	369	भालु चूहा रै.	Bhalchuha Ryt.	405	जारा सुरंग	Jara Surang
	370	अतरिया रै.	Atariya Ryt.	406	कुटेला रै.	Kutela Ryt.
	371	खम्हरिया माल.	Khamhariya Mal.	407	भुगदरा रै.	Bhugdar Ryt.
	373	पाटन माल.	Patan Mal.	408	केवलारी रै.	Keolari Ryt.
	374	बरगी रै.	Bargi Ryt.	409	मोहती रै.	Mohti Ryt.
	375	मनिकपुर माल.	Manikpur Mal.	410	दुधेरा रै.	Dudhera Ryt.
	376	लदवानी रै.	Ladwani Ryt.	411	सालीवाडा माल.	Saliwada Mal.
	378	बीतनपुर रै.	Bitanpur Ryt.	413	करेगांव रै.	Karegaon Ryt.
	379	माडगौर माल.	Madagaur Mal.	414	घाठा रै.	Ghatha Ryt.
	380	माडगौर रै.	Madagaur Ryt.	415	हडसिंहगरी रै.	Hadsingri Ryt.
	382	बरगा माल.	Barga Mal.	416	सिंघनपुरी रै.	Singhanpuri Ryt.
	383	कुरेली रै.	Kureli Ryt.	417	लेबदा माल	Labeda Mal.
	384	निवसा माल.	Niwsa Mal,	418	पिपरिया माल.	Pipariaa Mal.
	385	साल्हेघोरी माल.	Salheghori Mal.	419	घोपतपुर माल.	Ghopatpur Mal.
	386	मोहगाँव रै.	Mohgaon Ryt.	420	सरवाही माल.	Sarwahi Mal.
	387	झांखी माल.	Jhankhi Mal.	421	ढोढ. माल.	Dhondh Mal.
	388	झांखी रै.	Jhankhi Ryt.	422	सिंघपुर माल.	Singhpur Mal.
	389	डुगरिया रै.	Dungariya Ryt.	424	खिरसारी माल.	Khirsari Mal.
	390	साल्हेघोरी रै.	Salheghori Ryt.	425	मानगढ़ माल.	Mangarh Mal.
	391	अंडई रै.	Andai Ryt.	427	दुल्लोपुर माल.	Dullepur Mal.
	392	सलैया पाँड़पुरी माल.	Salaiya Pandpuri Mal.	428	बिजोरा माल.	Bijora Mal.
	393	उमरिया रै.	Umariya Ryt.	429	घुटई रै.	Ghutai Ryt.
	395	केवलारी म्या बम्हनी रै.	Keolari Mya Bamhani Ryt	431	मिठली रै.	Mithali Ryt.
				432	मुरसी माल.	Mursi Mal.
	396	छतपुरा रै.	Chhatpara Ryt.	433	ताला माल.	Tala Mal.
	397	बंगवार रै.	Bangwar Ryt.	434	बघरेली झानी	Baghreli Jhani
	398	मुंगेला रै.	Mugeia Ryt.	435	सारंगपुर माल.	Sarangpur Mal.

परिशिष्ट 4 APPENDIX IV

कुल जनसंख्या में अनुसूचित जाति एवं अनुसूचित जनजाति के श्रेणीवार अनुपात के अनुसार ग्रामों की सूची

List of Villages according to the proportion of Scheduled Castes and Scheduled Tribes to the total population by ranges.

ब—अनुसूचित जनजाति B—Scheduled Tribes

अनुसूचित जनजाति की जनसंख्या श्रेणियां (प्रतिशत) Range of Scheduled Tribes Population (Percentage)	स्थानीय कोड नम्बर L.C. No.	ग्राम का नाम Name of Village	स्थानीय कोड नम्बर L.C. No.	ग्राम का नाम Name of Village
1	2	3	2	3

35/2 डिंडोरी तहसील Dindori Tahsil

51+	436	अंगई माल.	Angai Mal.	475	ग्वारी रै.	Gwari Ryt.
	438	बजांग रै.	Bajag Ryt.	477	मानिकपुर रै.	Manikpur Ryt.
	440	भिलनिया मा.	Bhilniya Mal.	478	गोरखपुर रै.	Gorakhpur Ryt.
	441	कुकरिया माल.	Kukariya Mal.	481	पाटनगढ़	Patangarh
	442	कुकरिया रै	Kukariya Ryt.	482	सोनपुरी रै.	Sonpuri Ryt.
	443	विक्रमपुर माल.	Vikrompur Mal.	483	पिपरखूटा मा.	Pipar Khuta Mal.
	445	बिलाई खार माल.	Bilaikhar Mal	484	रहंगी रै.	Rahangi Ryt.
	446	पिंडरुखी माल.	Pindrukhi Mal.	485	पकरी रै.	Pakri Ryt.
	447	घोपतपुर रै.	Ghopatpur Ryt.	486	रूसा मा.	Rousa Mal.
	448	बघरेली रै.	Baghreli Ryt.	487	पीपरखुटा रै.	Piparkhuta Ryt.
	449	बघरेली खुर्द माल.	Baghreli Khurd Mal.	488	रूसा रै.	Roosa Ryt.
	450	धनौली माल.	Dhanoli Mal	489	बरनई मा	Barnai Mal.
	451	सिंगार सत्ती रै.	Singar Satti Ryt.	490	करोंदी मा.	Karondi Mal.
	452	अतरिया माल.	Atariya Mal.	491	रामनगर रै.	Ramnagar Ryt.
	453	अतरिया रै.	Atariya Ryt.	492	तरेरा मा.	Tarera Mal
	454	बरसात माल.	Barsot Mal.	493	भीमकुण्ड मा.	Bhim Kund Mal.
	455	लालपुर माल.	Lalpur Mal.	494	गारकामटठा रै.	Garka matta Ryt.
	456	पाटन माल.	Patan Mal	495	हर्राटोला रै.	Harratola Ryt.
	457	गन्ना गुड़ा	Ganna Guda	496	सरईटोला रै.	Saraitola Ryt.
	459	किकरातालाब रै.	Kikratalab Ryt.	497	मेढ़ाखार मा.	Medhakhar
	462	परसवाह रै.	Paraswah Ryt.	498	किरंगी मा.	Kirangi Mal.
	463	पथरकुचा मा.	Patharkuhcha Mal.	499	खन्नात	Khannat
	464	पथरकुचा रै.	Patharkuhcha Ryt.	500	रेतवार	Retwar
	466	मोहतरा	Mohtara	502	बरगांव रै.	Bargaan Ryt.
	467	धनरास	Dhanras	503	करंजिया रै.	Karanjiya Ryt.
	468	बम्हनी उर्फ धावा डोंगरी	Bamhani alias Dhwa Dongari	504	बोंदर रै.	Bondar Ryt.
				505	नारी ग्वारा रै.	Narigwara Ryt.
	469	मुसामुड़ी रै.	Musamudi Ryt.	506	परसेल माल.	Parsel Mal.
	470	मुसामुड़ी माल.	Musamudi Mal.	507	मोहगांव रै.	Mohgaon Ryt.
	471	माधोपुर माल.	Madhopur Mal	508	कुतरी रै.	Kutri Ryt
	472	चन्दना रै	Chandna Ryt.	509	सेनगुड़ा रै.	Senguda Ryt.
	473	लालपुर सानी	Lalpur Sani	510	सरेहा रै.	Sareha Ryt.
	474	भलखोहा मा.	Bhalkhoha Mal.	511	बुन्देला रै.	Bundela Ryt.

परिशिष्ट 4 APPENDIX IV

कुल जनसंख्या में अनुसूचित जाति एवं अनुसूचित जनजाति के श्रेणीवार अनुपात के अनुसार ग्रामों की सूची

List of Villages according to the proportion of Scheduled Castes and Scheduled Tribes to the total population by ranges.

ब—अनुसूचित जनजाति B—Scheduled Tribes

अनुसूचित जनजाति की जनसंख्या श्रेणियां (प्रतिशत) Range of Scheduled Tribes Population (Percentage)	स्थानीय कोड नम्बर L.C. No.	ग्राम का नाम Name of Village	स्थानीय कोड नम्बर L.C. No.	ग्राम का नाम Name of Village
1	2	3	2	3

35/2 डिंडोरी तहसील Dindori Tahsil

51+	512	देवरी रै.	Deori Ryt.	549	रामहेपुर (व.ग्रा.)	Ramhepur (F. V.)
	513	परसेल रै.	Parsel Ryt.	550	टिकरा भंवर खेड़ी	Tikra Bhanwar Khedi
	514	बरबसपुरा मा.	Barbaspur Mal.	551	देवकरा (व.ग्रा.)	Deokara (F. V)
	515	खम्हरिया मा.	Khamhariya Ryt.	552	रानीबुढ़ार (व.ग्रा.)	Rani Budhar (F.V.)
	516	काटीगहन रै.	Katigan Ryt	553	बीतलबहरा (व.ग्रा.)	Bital Bahra (F.V.)
	517	जारासुरंग माल.	Jarasurang Mal.	554	चन्द्रागढ़ (व.ग्रा.)	Chandragarh (F. V.)
	518	चुहचुही रै.	Chuchuhi Ryt.	545	हथकटा (व.ग्रा.)	Hathkata (F V.)
	520	जारासुरंग रै.	Jarasurang Ryt.	556	झरना घुघरी	Jharnaghughri
	521	बरेन्डा रै.	Barenda Ryt.	557	जैतपुरी (व. ग्रा.)	Jaipuri (F. V.)
	522	भुसेड़ा मा.	Bhusanda Ryt.	558	खद्दूरपानी (व.ग्रा.)	Khaddurpani (F. V.)
	523	लखनपुर मा.	Lakhonpur Mal.	559	गोरखपुर (व.ग्रा.)	Gorakhpur (F.V.)
	525	भुसेड़ा रै.	Bhusanda Ryt.	560	उसरीघुण्डी (व.ग्रा.)	Usari Ghundi (F V.)
	526	खम्हरिया रै.	Khamhariya Ryt.	561	ढोलबीजा (व.ग्रा.)	Dholbija (F.V.)
	527	सैलवार माल.	Sailwar Mal.	563	हल्दी करेली (व.ग्रा.)	Haldi Kareli (F.V.)
	528	बीठलदेह रै.	Bithaldeh Ryt.	564	समरधा (व.ग्रा.)	Samardha (F V.)
	529	झनकी रै.	Jharki Ryt.	565	सरई (व.ग्रा.)	Sarai (F.V.)
	530	झनकी माल,	Jhanki Mal.	566	गोरा कन्हारी(व.ग्रा.)	Gaura Kanhari(F V.)
	532	करोंदी रै.	Karoundi Ryt.	567	झालमुल बंजरा(व.ग्रा.)	Jhamul Banjra (F V.)
	533	उमरिया रै.	Umariya Ryt.	568	रझनी सरई (व.ग्रा.)	Rajhani Sarai (F.V.)
	534	सढ़वा छापर	Sadhwachhapur	569	ढाबा (व.ग्रा.)	Dhaba (F.V.)
	535	जुगदेही रै.	Jugdehi Ryt.	570	जीलन(व. ग्रा)	Jilan (F.V.)
	536	बाहरपुर रै.	Baharpur Ryt.	571	अजगर(व.ग्रा.)	Ajgar (F.V.)
	537	मझगांव रै.	Mjahgaon Ryt.	572	फिटारी (व. ग्रा.)	Phitari (F.V.)
	538	खम्हार खुदरा रै.	Khamhar Khudra Ryt.	573	घुरकुटा (व. ग्रा.)	Ghurkuta (F.V.)
	539	गोपालपुर माल.	Gopalpur Mal.	574	लमोढ़ा माल (व.ग्रा.)	Lamodha Mal (F.V.)
	540	सहजना रै.	Sahajna Ryt	575	रजराखेड़ा (व.ग्रा.)	Ranjra Kheda(F.V.)
	541	चकमी माल.	Chakmi Mal.	576	पोंडी(व. ग्रा.)	Pondi (F V)
	542	चकरी रै.	Chakmi Ryt	577	कांदावानी (व ग्रा.)	Kandawani (F V.)
	543	उफरी माल.	Ufri Mal	578	जलदा (व.ग्रा.)	Jalda (F V)
	545	कोदवानी (व.ग्रा.)	Kodwani (F.V.)	579	बोना (व ग्रा.)	Bona (F.V.)
	546	पटकुई (व.ग्रा.)	Patkui (F. V.)	580	खपरीपानी(व.ग्रा.)	Khaparipani (F.V.)
	547	उमरधा (व ग्रा)	Umardha (F. V.)	581	खम्हेरा (व ग्रा.)	Khamheta (F.V.)
	548	सुरखी (व ग्रा)	Surkhi (F. V)	582	शीतलपानी (व ग्रा.)	Sitalpani (F.V.)

परिशिष्ट 4 APPENDIX IV

कुल जनसंख्या में अनुसूचित जाति एवं अनुसूचित जनजाति के श्रेणीवार अनुपात के अनुसार ग्रामों की सूची

List of Villages according to the proportion of Scheduled Castes and Scheduled Tribes to the total population by ranges.

ब—अनुसूचित जनजाति B—Scheduled Tribes

अनुसूचित जनजाति की जनसंख्या श्रेणियां (प्रतिशत) Range of Scheduled Tribes Population (Percentage)	स्थानीय कोड नम्बर L.C. No.	ग्राम का नाम Name of Village	स्थानीय कोड नम्बर L.C. No.	ग्राम का नाम Name of Village
1	2	3	2	3
		35/2 डिंडोरी तहसील Dindori Tahsil		
51+	583	चांडा (व.ग्रा) Chanda(F.V.)	600	खारीडीह (व.ग्रा.) Kharidih (F.V.)
	584	सिलपिडी (व.ग्रा) Silpidi (F.V.)	601	चौरादादर (व.ग्रा.) Chauradadar (.FV.)
	585	तान्तर (व.ग्रा) Tantar (F.V)	602	सोनतीरथ (व ग्रा.) Sontirath (.FV.)
	586	तरच (व.ग्रा) Tarach (F.V.)	603	कोदराबहार (व.ग्रा.) Kodrabahar (F.V.)
	587	जामपानी (व.ग्रा) Jampani (F.V)	604	ढाढपाथरा (व.ग्रा.) Dhadhpapra (F.V.)
	588	जोगीखारा (व.ग्रा) Jogibhara (F.V.)	605	चकरार उर्फ पोचड़ीह (व.ग्रा.) Chakrar alias Pachdih (F.V.)
	589	बावली (व.ग्रा) Bawli (F.V).		
	590	पकरी सोढ़ा (व.ग्रा) Pakri Soda (F.V.)	606	दोमुहानी (व.ग्रा.) Domuhani (F.V.)
	592	जगतपुर (व.ग्रा.) Jagatpur (F.V.)	607	नीमटोला (व.ग्रा.) Nimtola ((F.V.
	593	बिजोरा (व.ग्रा) Bijora (F.V.)	608	पिपरबानी (व.ग्रा.) Piparpani (F.V.)
	595	पांडुपुर (व.ग्रा) Pandpur (F.V.)	609	लदरादादर (व.ग्रा.) Ladradadar (F.V.)
	596	तिरहुआ (व.ग्रा.) Tirhuwa (F.V.)	610	बीपरहा (व.ग्रा) Bipraha (F.V.)
	597	उधोर (व.ग्रा) Udhor (F.V.)	611	कान्दाटोला उर्फ मिलकीदादर (व.ग्रा) Kandatola alias Milkidadar (F.V.)
	598	पंड़रीपानी (व.ग्रा) Pandripani (F.V.)		
	599	दलदल Daldal (F.V.)	612	दादरगांव (व.ग्रा) Dadargaon (F.V.)
		35/3 मंडला तहसील Mandla Tahsil		
0–5*	48	पिंडरई Pindrai	232	पेटेगाव Petegaon
	49	पोंडी Pondi	341	रामबाग Rambag
	90	मक्के Makke	342	सकवाह खुर्द Sakwaha Khurd
	95	हीरापुरा Hirapura	344	खड़देवरी Khaddeori
	134	चिरई डोंगरी जर Chiraidongari Jar	345	पीपरपानी Piparpani
	201	गगोरा Gagora	346	कोरगाव Koregaon
	202	करियागांव Kariyagaon	348	सेमरखापा Semarkhapa
	207	मांगा Manga	357	उमगवां Umgawan
	221	धौरगांव Dhourgaon	395	कसोटा Kasota
	225	भवंरदा Bhanwarda	603	अहमदपुर Ahmadpur
	226	लिमरूआ Limarua		

परिशिष्ट 4 APPENDIX IV

कुल जनसंख्या में अनुसूचित जाति एवं अनुसूचित जनजाति के श्रेणीवार अनुपात के अनुसार ग्रामों की सूची

List of Villages according to the proportion of Scheduled Castes and Scheduled Tribes to the total population by ranges.

ब—अनुसूचित जनजाति B—Scheduled Tribes

अनुसूचित जनजाति की जनसंख्या श्रेणियां (प्रतिशत) Range of Scheduled Tribes Population (Percentage)	स्थानीय कोड क्रमांक L.C. No.	ग्राम का नाम Name of Village		स्थानीय कोड क्रमांक L.C. No.	ग्राम का नाम Name of Village	
1	2	3		2	3	
			35/3 मंडला तहसील Mandla Tahsil			
6–15	36	कन्हरगांव	Kanhargaon	223	ठरका	Tharka
	63	धतूरा	Dhatura	231	पौंड़ी	Pondi
	88	समनापुर	Samnapur	312	रामनगर	Ramnagar
	91	निवारी	Niwari	320	मधपुरी	Madhpuri
	128	सकवाहकलां	Sakwah Kalan	343	पुरवा	Purwa
	176	मोचा	Mocha	349	भपसा	Bhapsa
	196	ककैया	Kakaiya	350	पदमी	Padmi
	200	नारा	Nara	358	मुरमखाप	Murramkhap
	203	दिवारा	Diwara	360	घुघरा	Ghughra
	204	बगली	Bagli	362	खगुवा	Khaguwa
	205	लफरा	Lafra	369	माधोपुर	Madhopur
	206	घटिया	Ghatia	393	बिलगांव	Bilgaon
	208	देवगांव	Deogaon	453	मोहगांव माल.	Mohgaon Mal.
	216	बम्हनी	Bamhni	603	अंजनिया	Anjania
	220	ढेंको	Dhenko	674	करंजिया माल.	Karanjia Mal.
	222	ठिकरवारा	Tikarwara			
16–25	47	खिरखिरी	Khirkhiri	313	खिरहनी	Khirahni
	52	रैवाड़ा	Raiwada	315	नकावल	Nakawal
	64	बोरीपीपरडाही	Boripipardahi	332	बिनैका	Binaika
	66	केरेगांव	Keregaon	347	निवरगांव	Niwargaoa
	89	अलीपुर	Alipur	354	हिरदेनगर	Hirdenagar
	145	बैहर माल.	Baihar Mal.	355	बकौरा	Bakaura
	152	कटंगी उर्फ सिमरहा	Katangi alias Simrha	356	खड़देवरा	Khaddeora
	153	धनौरा	Dhanora	363	बरगवा	Bargawan
	209	खारी	Khari	364	सुकतरा	Suktara
	211	जहरमऊ	Jaharmau	385	चन्दवारा	Chandwara
	212	मुगदरा	Mugdara	396	मुनू	Munu
	213	भाटियाटोला	Bhatiyatola	405	देवगांव	Deogaon
	217	बरबसपुर जर	Barbaspur Jar	409	सिंगारपुर	Singarpur
	230	ग्वारा	Gwara	414	मानोटजर	Manot Jar
	293	टिकरिया	Tikaria	460	गिठारमलपहरी	Githar Mal Pahri

परिशिष्ट 4 APPENDIX IV

कुल जनसंख्या में अनुसूचित जाति एवं अनुसूचित जनजाति के श्रेणीवार अनुपात के अनुसार ग्रामों की सूची

List of Villages according to the proportion of Scheduled Castes and Scheduled Tribes to the total population by ranges.

ब—अनुसूचित जनजाति B—Scheduled Tribes

अनुसूचित जनजाति की जनसंख्या श्रेणियां (प्रतिशत) Range of Scheduled Tribes Population (Percentage)	स्थानीय कोड नम्बर L.C. No.	ग्राम का नाम Name of Village	स्थानीय कोड नम्बर L.C. No.	ग्राम का नाम Name of Village
1	2	3	2	3
		35/3 मंडला तहसील Mandla Tahsil		
16–25	530 सैलवारा	Sailwara	675 चौरंगा माल.	Chauranga Mal.
	537 घुघरी	Ghughri	677 बिरसा	Birsa Mal.
	592 निवसा	Niwsa	678 मोहाड़	Mohad
	604 खामटीपुर	Khamtipur	679 मांगाबेली	Mangabeli
	607 झिगराघाट	Jhigraghat	680 बिछिया रै.	Bichhia Ryt.
	609 बोकर	Bokar		
26–35	61 पायली माल.	Payli Mal	338 कटरा	Katra
	84 जामगांव माल.	Jamgaon Mal.	359 ओघट खापरी	Oghat Khapari
	92 गोकलथाना	Gokalthana	365 कन्हरी	Kanhari
	113 सालीवाड़ा माल.	Saliwada Mal	371 जगनाथर	Jagnathar
	126 रमगढ़ी	Ramgarhi	413 लिंगा माल.	Linga Mal.
	130 सर्री	Sarri	478 बगली	Bagli
	137 चिरई डोंगरी माल.	Chiraidongri Mal.	480 खैरी रै.	Khairi Ryt.
	140 मानेगांव माल.	Manegaon Mal.	581 बीजा	Bija
	146 इन्द्री माल.	Indri Mal.	583 घुटास	Ghutas
	148 तिलई	Tilai	606 केवलारी	Kewlari
	197 आमाडोंगरी	Amadongri	612 मांद	Mand
	234 नादिया	Nandia	661 खटोला	Khatola
	262 सागर	Sagar	702 घोंटा रै.	Ghonta Ryt.
	283 बकोरी	Bakori	727 ड़ाढ़ी रै.	Dadhi Ryt.
	308 तिलई पानी	Tilai Pani	770 मवईजर	Mawaijar
	335 सेमरखापा	Semar Khapa	805 मुरकुटा रै.	Murkuta Ryt.
	337 गोंझी रै.	Gonjhi Ryt.	815 किसली	Kisli
36–50	2 भरभेला	Bharbheli	34 परसवाड़ा माल.	Parsawada Mal.
	25 बरबसपुर	Barbaspur	46 तुइयापानी	Tuiyapani

परिशिष्ट 4 APPENDIX IV

कुल जनसंख्या में अनुसूचित जाति एवं अनुसूचित जनजाति के श्रेणीवार अनुपात के अनुसार ग्रामों की सूची

List of Villages according to the proportion of Scheduled Castes and Scheduled Tribes to the total population by ranges.

ब—अनुसूचित जनजाति B—Scheduled Tribes

अनुसूचित जनजाति की जनसंख्या श्रेणियां (प्रतिशत) Range of Scheduled Tribes Population (Percentage)	स्थानीय कोड नम्बर L.C. No.	ग्राम का नाम Name of Village	स्थानीय कोड नम्बर L.C. No.	ग्राम का नाम Name of Village
1	2	3	2	3
		35/3 मंडला तहसील Mandla Tahsil		
36-50	54	घटेरी Ghateri	404	रैगांव aigaon
	85	ईश्वरपुर Ishwarpur	418	मोहगांव चक Mohgaon Chak
	87	देल्हा Delha	458	अंडियाजर Andiajar
	94	मोहगांव Mohgaon	459	मलपहरी Malpahri
	115	डिठौरी Dithori	473	झुरगी रै. Jhurgi Ryt.
	119	सूभेवाड़ा Soobhewada	479	खेरी माल. Khairi Mal.
	159	टाटरी माल. Tatri Mal.	481	चाबी Chabi
	160	भरभेली Bharbheli	514	सलवाह Salwah
	188	बनियागांव Baniyagaon	566	भोंकादेवरी Bhonkadeori
	190	बरबसपुर Barbaspur	598	भोन्दा माल. Bhonda Mal.
	191	काता माल. Kata Mal.	619	धमनगांव Dhamangaon
	210	सिलगी Silgi	621	खरपारिया Kharpariya
	224	प्रेमपुर Prempur	630	घोट Ghont
	233	मलारी चक Malari Chaka	647	भुवा रै. Bhuwa Ryt.
	239	कहेरपुर Kaherpur	696	फोंक Fonk
	275	गवारी Guwari	700	छपरतला Chhapartala
	323	कौसमघाट Kosamghat	726	करैली रै. Kareli Ryt.
	331	जंतीपुर Jantipur	797	मोतीनाला माल. Motinala Mal.
	334	अचला Achli	800	किकरी माल. Kikra Mal.
	382	डुडका Dudka	816	कान्ह Kanha
	389	बसनिया Basania	817	सोंढर Sondhar
	402	बनियातारा Baniatara	833	बरिहा Bariha (F.V.)
51+	1	लालपुर Lalpur	9	खिरसारू Khirsaroo
	3	पुतर्रा Putarra	10	पोटिया Potiya
	4	खुरसीपार Khursipar	11	बीजेगांव Biegaon
	5	लुटमरा Lutmara	12	बिनौरी Bijnori
	6	अतरिया Atriya	13	मुरारी Murari
	7	धरांची Dharrachi	14	डुंगरिया Dungariya
	8	केवलारी Kewlari	15	पिपरिया Piparia

परिशिष्ट 4 APPENDIX IV

कुल जनसंख्या में अनुसूचित जाति एवं अनुसूचित जनजाति के श्रेणीवार अनुपात के अनुसार ग्रामों की सूची

List of Villages according to the proportion of Scheduled Castes and Scheduled Tribes to the total population by ranges.

ब—अनुसूचित जनजाति B—Scheduled Tribes

अनुसूचित जनजाति की जनसंख्या श्रेणियां (प्रतिशत) Range of Scheduled Tribes Population (Percentage)	स्थानीय कोड नम्बर L.C. No.	ग्राम का नाम Name of Village	स्थानीय कोड नम्बर L.C. No.	ग्राम का नाम Name of Village
1	2	3	2	3
35/3 मंडला तहसील Mandla Tahsil				
51+	16	मोहगांव Mohgaon	65	बीजेगांव Bijegaon
	17	खम्हरिया Khamhriya	67	कोहका Kohka
	18	बम्हनी Bamhni	68	पाटादेह Patadeh
	19	झुलपुर Jhulpur	69	चमरवाही Chamarwahi
	20	कछारी Kachhari	70	डुडडुम रै. Duddum Ryt.
	21	देवरी Deori	71	डुडडुम माल. Duddum Mal.
	22	पिड़रई पड़रिया Pindrai-Padriya	72	पौड़ी Pondi
	23	सुनेहरा Sunehara	73	चीचगाँव Chichgaon
	24	घूरवाड़ा Ghurwada	76	घटेरी Ghateri
	26	कुरला Kurla	79	डीलवारा माल. Deelwara Mal.
	27	पाठासिहोरा Pathasihora	80	रमपुरी माल Rampuri Mal.
	28	कोकीवाड़ा Kokiwada	81	भालीवाड़ा माल. Bhaliwada Mal.
	30	गजना Gajna	82	भालीवाड़ा जर Bhaliwada Jar
	31	चरगांव Chargaon	83	बोरी Bori
	33	छींदा Chhinda	86	जामगाँव जर Jamgaon Jar.
	35	चिचोली Chicholi	93	झिलवानी Jhilwani
	37	सूरजपुर Surajpur	96	मनिया Maniya
	38	भेंसवाही Bhainswahi	97	वल्लम डुंगरिया Vallam Dungariya
	39	चर्रा Charra	98	अन्डिया Andiya
	40	टिकरिया Tikaria	99	ओहानी Ohani
	41	जलतरा Jaltara	100	लखमा डुंगरिया Lakhma Dungariya
	42	डोभी Dobhi	101	बन्धा Bandha
	43	जैतपुरी Jaitpuri	102	गोराछापर GouraChhapar
	44	खुरसीपार Khursipur	103	दोनी Doni
	45	तुमेगाव Tumegaon	104	खापा रै. Khapa Ryt.
	50	मोहगाव Mohgaon	105	सर्रापीपरिया Sarra Piparia
	51	छतरवाड़ा Chhatarwada	106	सगोनिया Sogonia
	53	जेवनारा Jeonara	107	खुरसीपार Khursipar
	55	सालीवाड़ा माल. Saliwada Mal.	108	देवरी Deori
	57	सांगवा Sangwa	109	बंजारा तेला रै. Banjaratela Ryt.
	58	गौझी Gonjhi	110	डुंगरिया Dungaria
	59	धनौरा Dhanora	111	डोभी Dobhi
	60	अतरिया Atariya	112	खोहरी Khohri

परिशिष्ट 4 APPENDIX IV

कुल जनसंख्या में अनुसूचित जाति एवं अनुसूचित जनजाति के श्रेणीवार अनुपात के अनुसार ग्रामों की सूची

List of Villages according to the proportion of Scheduled Castes and Scheduled Tribes to the total population by ranges.

ब—अनुसूचित जनजाति B—Scheduled Tribes

अनुसूचित जनजाति की जनसंख्या श्रेणियां (प्रतिशत) Range of Scheduled Tribes population (Percentage)	स्थानीय कोड नम्बर L.C. No.	ग्राम का नाम Name of Village	स्थानीय कोड नम्बर L.C. No.	ग्राम का नाम Name fo Village
1	2	3	2	3
35/3 मंडला तहसील Mandla Tahsil				
51+	116	डूंडा Dunda	163	पौंडी Pondi
	117	ऊमरडीह् Umardih	164	राता Rata
	118	झिरिया Jhiriya	165	डुंगरिया Dungaria
	120	धमनगांव Dhamangaon	166	सुरपाटी Surpati
	121	मलधा Maldha	167	झागुल Jhagul
	122	आमाखोह् Amakhoh	168	उमरिया Umaria
	123	मोहगांव Mohgaon	169	उमरिया रै. Umaria Ryt.
	124	पालासुन्दर Palasundar	170	सोंफ रै. Sonph Ryt.
	125	डुंगरिया Dungaria	171	अरोली Aroli
	127	खिरसारू Khirsaroo	172	तिलरी Tilari
	129	जैदेपुर Jaidepur	173	कुटवाही Kutwahi
	131	कजरवाडा Kajarwada	174	बोंड़ाछपरी रै. Boda Chhapri Ryt.
	132	सिमरिया Simaria	175	सौतिया Sotiya
	133	भोगाद्वारा Bhogadwara	177	खटिया नारंगी Khatia Narangi
	135	अमझर चक Amjhar Chak	178	लमना Lamna
	136	अमझर माल. Amjhar Mal.	179	पटपरा Patpara
	138	धनपुरी रै. Dhanpuri Ryt.	180	करवाही Karwahi
	139	पीपरदौन Pipaproun	181	मानिकपुर रै. Manikpur Ryt
	141	पौंड़ीवारा Pondiwara	182	मानिकपुर मा. Manikpur Mal.
	143	चंदिया माल. Chandia Mal.	183	गुनगाव Gunegaon
	144	धनपुरी माल. Dhanpuri Mal.	184	अतमचुहा Atarchuha
	147	चंदिया जर Chandia Jar	185	ऊमरडीह् Umardih
	149	भंडिया Bhandia	186	छिछारी Chhichhari
	150	सुरखी Surkhi	187	चरगाँव Chargaon
	151	सारा रै. Sara Ryt.	189	बटवार Batwar
	154	कामता चक Kamta Chak	192	काताजर Katajar
	155	कामता माल. Kamta Mal.	193	भवरताल Bhawartal
	156	सिलवानी Silwani	194	मलारा Malara
	157	टाटरी रै. Tatri Ryt.	195	धुतका Dhutka
	158	बारगी Bargi	198	बीजेगाँव Bijegaon
	161	खुकसर Khuksar	214	पीपरटोला माल. Pipartola Mal
	162	बगासपुर Bagaspur	213	सुनेहरा रै. Sunehara Ryt.
			219	सुनेहरा माल. Sunehara Mal.

परिशिष्ट 4 APPENDIX IV

कुल जनसंख्या में अनुसूचित जाति एवं अनुसूचित जनजाति के श्रेणीवार अनुपात के अनुसार ग्रामों की सूची

List of Villages according to the proportion of Scheduled Castes and Scheduled Tribes to the total population by ranges.

ख—अनुसूचित जनजाति B—Scheduled Tribes

अनुसूचित जनजाति की जनसंख्या श्रेणियां (प्रतिशत) Range of Scheduled Tribes Population (Percentage)	स्थानीय कोड नम्बर L.C. No.	ग्राम का नाम Name of Village	स्थानीय कोड नम्बर L.C. No.	ग्राम का नाम Name of Village
1	2	3	2	3
		35/3 मंड़ला तहसील Mandla Tahsil		
51+	227	सुमरिया Sumaria	267	गाजीपुर Ganjipur
	228	बाजा Baja	268	साल्हे डान्ड़ा Salhe Danda
	229	बोरिया Boria	269	पोंडी Pondi
	235	खापाकलां Khapa Kalan	270	सुरजपुर Surajrpur
	236	मोहगांव Mohgaon	271	घाघा Ghagha
	237	मानादेई Manadei	273	जुझारी Jujhari
	238	धोरानाला Dhoranala	274	बबेहा रै. Babaiha Ryt.
	240	बिचुआ Bichua	276	अहमदपुर Ahmadpur
	241	कोटा सांगवा Kota Sangwa	277	ठोंडा Thonda
	242	मलारा Malara	278	खलवारा Khalwara
	243	डुंगरिया Dungaria	279	खारी Kharl
	244	बेहंगा Bahnga	280	कोसम डोंगरा Kosmdongri
	245	जारगी Jargi	281	उमरिया Umaria
	246	खुरसीपार Khursipar	282	बक्छेरा गोंदी Bakchhera Gondi
	247	जारगा Jarga	284	लावर माल. Lawar Mal.
	248	मछरिया Machharia	275	लावर रै. Lawar Ryt.
	249	कुटली Kutli	276	खुकसर Khuksar
	250	बढ़ार Badhar	287	लुढ़िया Ludhiya
	251	पौंड़ी Pondi	288	पैंजवारा Paijwara
	252	सनकुही सिलपुरी Sankuhi Silpuri	289	बनियातारा Baniyatara
	253	सिलपुरा Silpura	290	जामुनपानी Jamunpani
	254	सुरंगदेवरी Surangdeori	291	कन्हार Kanhar
	255	कुड़ादेवरी रै. Kudadeori Ryt.	292	कटंगी Katangi
	256	इमलीगोहन Imligohan	294	देवरी Deori
	257	भुरकाल खापा रै. Bhurkal Khapa Ryt.	295	कठोतिया Kathautia
	258	मड़ई रै. Madai Ryt.	296	मिरन्दगढ़ Mirandgarh
	259	खैरी Khairi	297	भंडारताल Bhandartal
	260	मड़ई जर Madaijar	298	सिमरिया Simaria
	261	फूलसागर Phulsagar	299	मोहनिया पटपरा Mohania Patpara
	263	तिंदनी Tindni	300	चरगांव Chargaon
	264	बम्होरी Bamhori	301	किन्द्री Kindri
	265	पड़रिया Padaria	302	मवईजर Mawaijar
	266	सकरी जर Sakarijar	303	बकछेरादोना Bakchheradona

परिशिष्ट 4 APPENDIX IV

कुल जनसंख्या में अनुसूचित जाति एवं अनुसूचित जनजाति के श्रेणीवार अनुपात के अनुसार ग्रामों की सूची

List of Villages according to the proportion of Scheduled Castes and Scheduled Tribes to the total population by ranges.

ब—अनुसूचित जनजाति B—Scheduled Tribes

अनुसूचित जनजाति की जनसंख्या श्रेणियां (प्रतिशत) Range of Scheduled Tribes population (Percentage)	स्थानीय कोड नम्बर L.C. No.	ग्राम का नाम Name of Village	स्थानीय कोड नम्बर L.C. No.	ग्राम का नाम Name fo Village
1	2	3	2	3

35/3 मंडला तहसील Mandla Tahsil

51+	304	धनगाँव माल.	Dhangaon Mal.	378	डुगरिया	Dugaria
	305	धनगाँव रै.	Dhangaon Ryt.	379	हर्राभाट जर.	Harrabhat Jar
	306	सिलपुरी उर्फ छपरी रै.	Silpuri alias ChhapriRyt.	380	इमलिया रै.	ImaliaRyt.
	307	सिमतिया माल.	Simaria Mal.	381	हर्राभाट माल.	Harrabhat Mal.
	309	खमरिया	Khamaria	383	सालीवाड़ा माल.	Saliwada Mal.
	310	पटपरा माल.	Patpara Mal.	384	सालीवाड़ा रै.	Saliwada Ryt.
	311	पटपरा रै.	Patpara Ryt.	386	पलेहरा	Palehra
	314	विसनपुरा रै.	Visanpura Ryt.	387	पड़रिया रै.	Padaria Ryt.
	316	गुपांगी	Gupangi	388	चौगान रै.	Chaugan Ryt.
	317	दरियागोंदी	Dariagondi	390	निधानी	Nidhani
	318	धुतका	Dhutka	391	हर्राटीकुर	Harratikur
	319	गुरारखेड़ा	Gurarkheda	392	सुन्टीकरी	Suntikri
	321	मुंगली	Mungli	394	गुहडर	Guhdar
	322	गुड़ा अंजनिया	Guda Anjania	397	कुदोपानी	Kudopani
	324	गोरीगाटी	Gourimati	398	बरबारी	Barwari
	325	बरबसपुर	Barbaspur	399	पिपरिया रै.	Piparia Ryt.
	326	आमानाला	Amanala	400	मचला	Machla
	327	जूनामंड़ला	Junamandla	401	सूड गाँव	Sudgaon
	328	देवरीदादर	Deoridadar	403	सालीवाड़ा	Saliwada
	329	खुड़िया	Khudia	406	गोरखपुर	Gorakhpur
	333	चटुवामार	Chatuwamar	407	खम्हरिया	Khamahria
	336	गोझी माल.	Gonjhi Mal.	408	उमरिया रै.	Umaria Ryt.
	352	जमखार	Jamkhar	410	डोंगरगाँव	Dongargaon
	353	कुड़वन	Kudwan	411	कंचनगाँव	Kanchangaon
	367	छीरपानी	Chhirpani	412	खैरी माल.	Khairi Mal.
	368	नरेनी माल.	Nareni Mal.	415	लिंगा रै.	Linga Ryt.
	370	नरेनी जर	Nareni Jar	416	हरदुवा	Harduwa
	372	लुटिया	Lutiya	417	झालपानी	Jhalpani
	373	मोहगाव	Mohgaon	419	मोहगाँव रै.	Mohgaon Ryt.
	374	खर्रा झर	Kharra Jhar	420	पोंड़ी मा. उर्फ भाड़ी टोला	Pondi Mal. alias Bhaditola
	375	भावा जर	Bhawa Jar			
	376	भावा माल.	Bhawa Mal.	421	पोड़ी रै.	Pondi Ryt.
	377	इमलिया माल.	Imalia Mal.	422	पीपरपानी	Piparpani

परिशिष्ट 4 APPENDIX IV

कुल जनसंख्या में अनुसूचित जाति एवं अनुसूचित जनजाति के श्रेणीवार अनुपात के अनुसार ग्रामों की सूची

List of Villages according to the proportion of Scheduled Castes and Scheduled Tribes to the total population by ranges.

ख—अनुसूचित जनजाति B—Scheduled Tribes

अनुसूचित जनजाति की जनसंख्या श्रेणियां (प्रतिशत) Range of Scheduled Tribes Population (Percentage)	स्थानीय कोड नम्बर L.C. No.	ग्राम का नाम Name of Village	स्थानीय कोड नम्बर L.C. No.	ग्राम का नाम Name of Village
1	2	3	2	3

35/3 मंडला तहसील Mandla Tahsil

51+	423	कुड़ोपानी	Kudopani	562	बोड़ा सिल्ली रै.	Boda Silli Ryt.
	424	सलैया	Salaiya	563	खर्रा छापर रै.	Kharrachhapar Ryt.
	425	टिकरा बेरपानी	Tikraberpani	464	खर्रा छापर माल.	Kharrachhapar Mal.
	426	सिंगारपुर	Singarpur	465	रमखिरिया रै.	Ramkhiria Ryt.
	427	खैरी	Khairi	466	पीपरदर्रा	Pipardarra
	428	पटपर सिंगारपुर	Patpar Singarpur	467	मुगवानी	Mugwani
	429	ऊमरडीह	Umardih	468	पछीपानी	Panchhipani
	430	सिलपुरी	Silpuri	469	पातादेई	Patadei
	431	मुडाडीह रै.	Mudadidh Ryt.	470	अमझर	Amjhar
	432	मुडाडीह माल.	Mudadih Mal.	471	पोंडी माल.	Pondi Mal.
	433	डुपटा	Dupta	472	करेगांव	Karegaon
	434	ओढ़ारी	Odhari	474	भानपुर माल.	Bhanpur Mal.
	435	धनगांव	Dhangaon	475	ठेभा	Thebha
	436	बिलगढ़ा माल.	Bilgarha Mal.	476	अन्डिया माल.	Andia Mal.
	437	रमपुरी	Rampuri	477	अन्डिया रै.	Andia Ryt.
	438	बिलगढ़ा रै.	Bilgarha Ryt.	482	पिपरिया खुर्द	Piparia Khurd
	439	देवरी	Deori	483	सहजर	Sahjar
	440	कौंवा डोंगरी	Kouwa Dongri	484	लोधा	Lodha
	441	सकरी	Sakri	485	खोंड़ाखुदरा	Khoda Khudra
	442	खैरी रै.	Khairi Ryt.	486	तेलनदेह	Telandeh
	443	धमनपानी	Dhamanpani	487	बनिया	Bania
	444	घुघरा	Ghughra	488	चोबा	Choba
	445	उमरीडीह रै.	Umardih Ryt.	489	दुलादर	Duladar
	446	चुभावल	Chubhawal	490	पालकी	Palki
	448	खीसी माल.	Khisi Mal.	491	सुरहली	Surhali
	449	टिकरा गिठौरी	Tikra Githari	492	भानपुर	Bhanpur
	450	बांझडीह	Banjhdih	493	कुसमी	Kusami
	451	मोहगाँव रै.	Mohgaon Ryt.	494	उरवाही	Urwahi
	452	बींझी माल.	Binjhi Mal.	495	कचनारी	Kachnari
	454	इन्द्रा रै.	Indra Ryt.	496	भैंसवाही	Bhainswahi
	455	इन्द्रा माल.	Indra Mal.	497	सिंगनपुरी	Singanpuri
	456	उमरडीह	Umardih	498	पददीकोना	Paddi Kona
	457	खाल्हे गिठोरी	Khalhe Githori	499	पिपरिया	Pipariya

परिशिष्ट 4 APPENDIX IV

कुल जनसंख्या में अनुसूचित जाति एवं अनुसूचित जनजाति के श्रेणीवार अनुपात के अनुसार ग्रामों की सूची

List of Villages according to the proportion of Scheduled Castes and Scheduled Tribes to the total population by ranges.

ख—अनुसूचित जनजाति B—Scheduled Tribes

अनुसूचित जनजाति की जनसंख्या श्रेणियां (प्रतिशत) Range of Scheduled Tribes Population (Percentage)	स्थानीय कोड नम्बर L.C. No.	ग्राम का नाम Name of Village	स्थानीय कोड नम्बर L. C. No.	ग्राम का नाम Name fo Village
1	2	3	2	3

35/3 मंडला तहसील Mandla Tahsil

51+	500	बम्हनी	Bamhni	535	सिलघाटी	Silghati
	501	देवहारा	Deohara	536	झिगरघाटा	Jhigarghata
	502	कठईठीह	Kathaidih	538	खमतरा	Khamtara
	503	छाता माल.	Chhata Mal.	539	मलवाधर	Malwathar
	504	छोरघाट रै.	Ghoreghat Ryt.	540	टिकरिया	Tikaria
	505	परसवाह	Paraswah	541	कंडरा	Kandra
	506	धनौली रै.	Dhanoli Ryt.	542	छ तरपुर	Chhatarpur
	507	रेहंगी	Rehangi	543	गुवारा	Guwara
	508	किसली	Kisli	544	मांगा	Manga
	509	तबलपानी	Tabal Pani	545	गजराज	Gajraj
	510	डूडादेह रै.	Dundadeh Ryt.	546	पोपरदोन	Papardon
	511	झूझर रै.	Jhunjhar Ryt.	547	कटगी	Katangi
	512	भुडकुर	Bhudkur	548	डोंगर मंडला	Dongar Mandla
	513	अहमदपुर	Ahmadpur	549	गुल्लू खोह	Gullu Khoh
	515	कुन्टीददरगांव	Kuntidadargaon	550	रम्हेपुर	Ramhepur
	516	मदनपुर	Madanpur	551	दलका गुपगी	Dalka gupangi
	517	चीतापरवाना	Chitaparwana	552	बिलगाँव	Bilgaon
	518	चुरिया	Churiya	553	बिसांधर	Bisanadhar
	519	चलनी	Chalni	554	दादरगाँव	Dadargaon
	520	बरबानी	Barwani	555	खजरी	Khajri
	521	गनवाही उर्फ धनवाही	Ganwahi alias Dhanwahi	558	जुनवानी	Junwani
	522	पाटन	Patan	557	धनगाव	Dhangaon
	523	ढेकों	Dhenko	558	पोडी	Pondi
	524	सेंदवारा	Sendwara	559	ऐरी	Aeri
	525	लाटो	Lato	560	नाहरबेली	Naharbeli
	526	बिजोरा	Bijora	561	बनेहरी	Banehari
	527	गरियापाड़	Garriyapand	562	कुम्ही	Kumhi
	528	ककनू	Kaknu	563	इलाही	Elahi
	529	पांड कलां	Pand Kalan	564	डूंडी	Dundi
	531	खम्हरिया	Khamhariya	565	लाफन	Lafan
	532	खुड़िया	Khudia	567	लुढ़िया उर्फ इमलीटोला रै.	Ludhiya alias Imlitola Ryt.
	533	अंडिया उर्फ छिवलातेला	Andia alits Chhiwalatola			
	534	कुम्हर्रा	Kumharra	568	महली	Mahli

परिशिष्ट 4 APPENDIX IV

कुल जनसंख्या में अनुसूचित जाति एवं अनुसूचित जनजाति के श्रेणीवार अनुपात के अनुसार ग्रामों की सूची

List of Villages according to the proportion of Scheduled Castes and Scheduled Tribes to the total population by ranges.

ब—अनुसूचित जनजाति B—Scheduled Tribes

अनुसूचित जनजाति की जनसंख्या श्रेणियां (प्रतिशत) Range of Scheduled Tribes Population (Percentage)	स्थानीय कोड नम्बर L.C. No.	ग्राम का नाम Name of Village	स्थानीय कोड नम्बर L.C. No.	ग्राम का नाम Name of Village
1	2	3	2	3

35/3 मंडला तहसील Mandla Tahsil

51+	569	खोडा खुदरा	Khoda Khudra	614	कुम्हरी	Kumharra
	570	उमरिया	Umaria	615	अमझर	Amjhar
	571	साल्हेघोरी	Salheghori	616	मगधा	Magdha
	572	नैझर	Naijhar	618	शाहपुर	Shahpur
	573	नैनगुवां रै.	Naiguwan Ryt.	620	चिलफी	Chilphi
	574	सिमरिया	Simaria	622	गदिया	Gadia
	575	पीपरदोन उर्फ	Pipardon alias	623	चंगरिया	Changaria
		डुकरघाटी	Dukarghati	624	बरखेड़ा	Barkh.da
	576	नैगुवां माल	Naiguwan Mal	625	मेढाताल	Medhatal
	577	धोबावार	Dhobawar	627	रतनपुर रै.	Ratanpur Ryt.
	578	बरई रै.	Barrai Ryt.	628	दुधारी	Dudhari
	579	पटपर	Patpar	629	औरई माल.	Ourai Mal.
	580	दूबा	Dooba	631	औरई रै.	Ourai Ryt.
	582	गोपीसानी	Gopisani	632	कटंगी	Katangi
	584	सिंघोरी	Singhori	634	सुरहला	Surhala
	585	धनगांव	Dhangaon	635	कन्हारी खुर्द	Kanhari Khurd
	586	ईशरपुर	Isharpur	636	झुलप	Jhulap
	587	रूसा	Rusa	637	कन्हारीकलां	Kanhari Kalan
	588	जोगी लुढ़िया	Jogi Ludhiya	638	कोसमपानी	Kosampani
	589	कुटरवानी	Kutarwani	639	ठोंड़ा	Thonda
	590	गोरखपुर	Gorkhpur	640	बुधनवारा	Budhanwara
	591	महावल उर्फ दानीटोला	Mahawal alias Danitola	641	उमरवाड़ा	Umarwada
	593	भपसा	Bhapsa	642	खुलवा	Khulwa
	594	बसनिया	Basania	643	गुबरी	Gubri
	595	खमरौटी	Khamrauti	644	मुवाला माल.	Muvala Mal.
	596	केवलारी रै.	Kewlari Ryt.	645	मुवालासानी रै.	Muvalasani Ryt.
	597	देवरी रै.	Deori Ryt.	646	मोहगांव	Mohgaon
	599	बुडला माल.	Budla Mal.	648	बुंदेली खोह	Bundeli Khoh
	600	लपटी	Lapti	650	उरदली माल.	Urdali Mal
	601	रेवथा	Rewtha	651	डीलवारा	Dilwara
	610	पोंडी	Pondi	652	रामहेपुर	Ramhepur
	611	बंजी	Banji	653	टकटौवा	Taktaua
	613	कांसखेड़ा	Kanskheda	654	कटंगा माल.	Katanga Mal.

परिशिष्ट 4 APPENDIX IV

कुल जनसंख्या में अनुसूचित जाति एवं अनुसूचित जनजाति के श्रेणीवार अनुपात के अनुसार ग्रामों की सूची

List of Villages according to the proportion of Scheduled Castes and Scheduled Tribes to the total population by ranges.

ब—अनुसूचित जनजाति B—Scheduled Tribes

अनुसूचित जनजाति की जनसंख्या श्रेणियां (प्रतिशत) Range of Scheduled Tribes population (Percentage)	स्थानीय कोड नम्बर L.C. No.	ग्राम का नाम Name of Village	स्थानीय कोड नम्बर L.C. No.	ग्राम का नाम Name of Village
1	2	3	2	3

35/3 मंडला तहसील Mandla Tahsil

51+	655	कटंगा रै.	Katanga Ryt.	697	सिझौरा	Sijhora
	656	सरही	Sarhi	698	ग्यारा डोंगरी	Gyaradongri
	657	माझीपुर	Majhipur	699	कुडेला रै.	Kudela Ryt.
	658	खलौडी रै.	Khalondi Ryt.	701	काटी गहान रै.	Katigahan Ryt
	659	चंदिया रै.	Chandia Ryt.	703	बीजा टौला रै.	Bijatola Ryt.
	660	जोगीसोढ़ा	Jogisondha	704	खम्हरिया रै.	Khamharia Ryt.
	662	जैलवारा रै.	Jailwara Ryt.	705	बाघाअन्डी माल.	Bagha Andi Mal.
	663	चटूवाखार	Chatuwakhar	706	टिकरिया माल.	Tikaria Mal.
	664	अतरिया	Ataria	707	खैरी माल.	Khairi Mal.
	665	मांगावेली रै.	Mangaveli Ryt.	708	पिपरी माल.	Pipri Mal.
	666	भिमपुरी रै.	Bhimpuri Ryt.	709	आमगहन	Amgahan
	667	धरमपुरी रै.	Dharampuri Ryt.	710	भडली	Bhadli
	668	धरमपुरी माल.	Dharampuri Mal	711	भाड़ा	Bhada
	669	राजो माल.	Rajo Mal.	712	केवलारी कलां	Kewlari Kalan
	670	राजो रै.	Rajo Ryt.	713	गैतरा रै.	Gaitra Ryt.
	671	किसली रै.	Kisli Ryt.	714	केवलारी खुर्द	Kewlari Khurd
	672	मनोहरपुर	Manoharpur	715	सेरमी	Sermi
	673	बरखेड़ा रै.	Barkheda Ryt.	716	नंदराम रै.	Nandram Ryt.
	681	बहेरा माल.	Bahera Mal.	717	खम्हरिया रै.	Khamhariya Ryt.
	682	डुंगरा रै.	Dungara Ryt.	718	सहजपुरी रै.	Sahajpuri Ryt.
	683	निवसा माल.	Newsa Mal.	719	औरई माल.	Ourai Mal.
	684	बम्हनी रै.	Bamhni Ryt.	720	मुडियारिचका रै.	Mudiya Richka Ryt.
	685	देई	Dei	721	मानेगांव माल.	Manegaon Mal.
	686	टिकरिया	Tikaria	722	कुम्हली	Kumhli
	687	सारसडोली माल.	Sarasdoli Mal.	723	रहंगी रै.	Rahangi Ryt.
	688	सारसडोली रै.	Sarasdoli Ryt.	724	भानपुर रै.	Bhanpur Ryt.
	689	पड़रिया	Padaria	725	मोहगांव रै.	Mohgaon Ryt.
	690	नयगवा रै.	Naigawan Ryt.	728	करेला रै.	Karela Ryt.
	691	हरीभाट	Haribhat	729	कूम्हा रै.	Kumha Ryt.
	692	कोको रै.	Koko Ryt.	730	समनापुर	Samnapur
	693	भीमा	Bhima	731	खहरिया	Khamharia
	694	गुडली	Gudli	732	सकवाह रै.	Sakwah Ryt.
	695	गुनेहरा	Gunehra	733	मैनपुरी	Mainpuri

परिशिष्ट 4 APPENDIX IV

कुल जनसंख्या में अनुसूचित जाति एवं अनुसूचित जनजाति के श्रेणीवार अनुपात के अनुसार ग्रामों की सूची

List of Villages according to the proportion of Scheduled Castes and Scheduled Tribes to the total population by ranges.

ब—अनुसूचित जनजाति B—Scheduled Tribes

अनुसूचित जनजाति की जनसंख्या श्रेणियां (प्रतिशत) Range of Scheduled Tribes Population (Percentage)	स्थानीय कोड नम्बर L.C. No.	ग्राम का नाम Name of Village	स्थानीय कोड नम्बर L.C. No.	ग्राम का नाम Name of Village
1	2	3	2	3

35/3 मंडला तहसील Mandla Tahsil

51+	734	कोलम गहन	Kolamgahan	767	मड़वा रै.	Madwa Ryt.
	735	मोहगाँव रै.	Mohgaon Ryt.	768	सारसडोली	Sarasdoli
	736	रिचका कलां	Richka Kalan	769	खुरसीपार	Khursipar
	737	पिपरी रै.	Pipri Ryt.	771	मोहगांव जर	Mohgaon Jar.
	738	चन्दवारा रै.	Chandwara Ryt.	773	बिलगाँव जर	Bilgaon Jar
	739	चंदवारा माल.	Chandawra Mal.	774	नूनसरई जर	Nunsari Jar
	740	अंजनी रै.	Anjni Ryt.	775	रमतिला जर	Ramtila Jar
	741	अंजनी माल.	Anjni Mal.	776	सुनेहरा जर	Sunehara Jar
	742	भरखी रै.	Bharkhi Ryt.	777	अमबार जर	Amwar Jar
	743	देवरी दादर माल.	Deoridadar Mal.	778	पटपरा जर	Patpara Jar
	744	परसा टोला रै.	Parsatola Ryt.	779	रेहटा उर्फ मुहानिया जर	Rahta al as Muhania Jar
	745	केवलारी रै.	Kewlari Ryt.	780	पखवर माल.	Pakhwar Mal.
	746	भगदू माल.	Bhagdu Mal	781	हर्राटोला रै.	Harra Tola Ryt.
	747	हर्रा टोला रै.	Harratola Ryt.	782	बसनी रै.	Basni Ryt.
	748	सरई रै.	Sarai Ryt.	783	मझगाँव माल.	Majhgaon Mal.
	749	अतरिया रै	Ataria Ryt.	784	पौंडी उर्फ बहरमुंडा	Pondi alias Baharmunda
	750	रोघट माल.	Roghat Mal.			
	751	खडदेवरी रै.	Khaddeori Ryt.	785	ढेकों	Dhenko
	752	रोघट रै.	Roght Ryt.	786	सिमरिया	Simaria
	753	केरपानी	Kerpani	787	जमगाँव	Jamgaon
	754	कोंडिया रै.	Kondia Ryt	788	लूरी	Luri
	755	धनगांव रै.	Dhangaon Ryt.	789	जैतपुरी	Jaitpuri
	756	धनगांव मा.	Dhangaon Mal.	790	बिलाईखार	Bilaikhar
	757	पुनगाँव रै.	Pungaon Ryt.	791	मेढा	Medha
	758	रमपुरी रै.	Rampuri Ryt.	792	परसेल	Parsel
	759	सोंढा रै.	Sondha Ryt.	793	बदवार	Badwar
	760	सोंढा माल.	Sondha Mal.	794	भपसा माल.	Bhapsa Mal.
	761	धुबनी माल.	Dhubni Mal.	795	नरहरगज रै.	Narharganj Ryt.
	762	सलैया माल.	Salaiya Mal.	796	नेवसा माल.	Newsa Mal.
	763	मडका माल.	Madka Mal.	798	लालपुर	Lalpur
	764	मडका रै.	Madaka Ryt.	799	मरगाँव	Margaon
	765	मसना माल.	Masna Mal.	801	खिलौडी माल.	Khalaodi Mal.
	766	मुरता	Murta	802	सालीवाड़ा रै.	Saliwada Ryt.

परिशिष्ट 4 APPENDIX IV

कुल जनसंख्या में अनुसूचित जाति एवं अनुसूचित जनजाति के संभागवार अनुपात के अनुसार ग्रामों की सूची

List of Villages according to the proportion of Scheduled Castes and Scheduled Tribes to the total population by ranges.

ब—अनुसूचित जनजाति B—Scheduled Tribes

अनुसूचित जनजाति की जनसंख्या श्रेणियां (प्रतिशत) Range of Scheduled Tribes Population (Percentage)	स्थानीय कोड नम्बर L.C. No.	ग्राम का नाम Name of Village	स्थानीय कोड नम्बर L.C. No.	ग्राम का नाम Name of Village
1	2	3	2	3

35/3 मंडला तहसील Mandla Tahsil

51+	803	भालापुरी रै.	Bhalapuri Ryt.	839	सिमरिया Simaria
	805	खम्हरिया	Khamharia.	840	बघरोडी Baghrodi
	806	चन्दगांव रै.	Chandgaon Ryt.	842	सुलकुम टोला Sulkumtola
	807	इन्द्री रै.	Indri Ryt.	843	उमरिया Umaria
	808	भीम डोंगरी	Bhimdongri	844	भानपुरखेड़ा Bhanpurkheda
	809	अतरिया वनग्राम	Atriya F. V.	845	किसली भिलवानी Kisli Bhilwani
	810	मुर्गाटोला	Murgatola	846	इन्द्रा Indra
	811	तुरूर	Turur	847	झापुल Jhapul
	812	पतवाही	Patwahi	848	लोहरा Lohra
	813	मानेगांव	Manegaon	849	आमगहन Amgahan
	814	इन्द्री वनग्राम	Indri F. V.	850	मानिकपुर Manikpur
	818	सिमिया भागपुर	Simiya Bhagpur	851	रहंगी Rahangi
	819	खीसी	Khisi	852	सैंदा Sainda
	820	सुमरिया	Sumariya	853	औरई (व.ग्रा.) Oreay (F. V.)
	821	मलपठार	Malpathar	854	बरगांव Bargaon
	822	बुजबुजिया	Bujbujiya	855	सठिया Sathia
	823	बीजाडाड़ी	Bijadadi	856	साजालधान Sajalandhan
	824	भैंसदाह	Bhainsadah	857	सूरजपुरा Surajpura
	825	डुंगरिया	Dungaria	858	दरबरा Darbara
	826	खलवारा	Khalwara	859	बैगाखेड़ा Baigakheda
	827	कुपरिया	Kuparia	860	खुदराही Khudrahi
	828	झीना	Jhina	861	पनारी खेड़ा Panarikheda
	829	मिरचाखेड़ा	Mirchakheda	862	किकरा (व.ग्रा.) Kikra (F. V.)
	830	सिमैया	Simaia	863	खुरसीपार Khursipar
	831	झालपानी	Jhalpani	864	हरटोला Harratola
	832	दलका बेरपानी	Dalkaberpani	865	देवगांव Deogaon
	833	जारंगा	Jaranga	866	मनोरी Manori
	834	दलदला	Daldala	867	भिमोरी Bhimori
	835	गोरखपुर	Gorakhpur	868	बैला Baila
	836	घुरघुटी	Ghurguti	869	बादरवाही Badarwadi
	837	साजापानी	Sajapani	870	मंगली Mangli

*Excludes Villages with no S T. Population.

खंड ख - नगर निर्देशिका

SECTION II - TOWN DIRECTORY

NOTE EXPLAINING THE CODES USED IN THE TOWN DIRECTORY

The details of statement presented in the Town Directory, 1981 are given below :—

Statement 1—Status and Growth History

This statement provides some basic data based on the Primary Census Abstract (PCA). In column 2 of the statement the class of the town has been indicated according to 1981 Census population of the core town as follows :—

Population	*Class*
100,000 and above	I
50,000 — 99,999	II
20,000 — 49,999	III
10,000 — 19,999	IV
5,000 — 9,999	V
Below 5,000	VI

The civic administration status of the town as in 1980 has been indicated. Where there is no civic body in the town it has been treated as *Census Town*. The following abbreviations have been used to denote the civic status of the town—

Municipal Corporation	M.Corp.
Municipal Committee/Municipality	MC
Cantonment Board	CB
Notified Area Committee	NAC
Gram Panchayat	GP
Special Area Development Authority	SADA
Census Town	CT

Column 5 : Area (Sq. Km.) as supplied by the local bodies.

Statement II—Physical Aspects and Location of Towns

This statement gives for each town, physical aspect and location of towns. In colums 6 to 12 the name of and road distance in Kms. shown within brackets, from the State headquarters, District headquarters, Tahsil headquarters, nearest city with population 1 lac and above, Railway Station, Bus route, Navigable river Canal (if within 10 Km.) have been presented. If the name mentioned in these columns are the same as the referrent town itself the distance has been recorded as '0' (Zero). In case the railway station (Col. 10) or bus route (Col. 11) is not available in the referrent town, the name of nearest town where the facility is available with distance in Kms. from the referrent town has been presented. If navigable river/canal is passing within a distance of 10 Km. from the town the name of river / canal with distance has been presented in column 12. The abbreviation R and C stand for the River and Canal respectively.

Statement III—Municipal Finance, 1978-79

The data for this statement is collected from local administrative bodies and has been presented not only in respect of statutory bodies but also in respect of non-statutory bodies managing the civic administration of the town, if they have separate budgets and accounts of their own pertaining to the town.

Under column 12, the expenditure incurred by the civic authority on 'public safety' includes su items as fire fighting service, rescue operations during floods and fairs, etc. Likewise, column 15 includes expenditures incurred on maintenance of schools, colleges and other institutions like public libraries, museum etc. The exact items covered, may however, vary from town to town, which would depend on the practice followed in this regard by each local authority.

Statement IV—Civic and other Amenities, 1979

The information given under columns 2 to 6

are new additions. Information under column 6 represents Pucca and Kachha roads for which abbreviations used are PR and KR respectively. In column 7 the various types of sewearge/drainage systems have been presented as given below—

Sewer	S
Open Surface Drains	OSD
Box Surface Drains	BSD
Sylk Drains	SD
Cesspool Method	CD
Pit System	PT

In Columns 8, 9 and 10 information collected from respective local bodies on different types of latrines has been presented. It includes public as well as private latrines.

In Column 11, the abbreviations used for the various prevailent methods of disposal of night soil are given below. Where more than one method is used, the information given upto two methods.

Head loads	HL
Baskets	B
Wheel barrows	WB
Septic tank latrine	ST
Sewerage	S

In Columns 12 and 13 the sources of protected water supply and the system of storage with capacity therein within brackets have been presented with the following abbreviations. Where more than one source or more than one system of storage exist, the information is restricted to two major sources of systems.

Column 12

Tube well water/Hand pump	TW
Tap water	TA
Well water	W
Tank water	TK

Column 13

Overhead Tank	OHT
Service reservoir	SR
River infiltration gallery	IG
Borewell pumping system	BWP
Pressure tank	PT

In case of availability of fire- fighting service in a town 'Yes' has been indicated, otherwise the name of the nearest place where available and the distance in Km. within brackets, have been shown.

Statement IV (A)– Civic and other amenities in Notified Slums, 1979.

Information relating to civic and other amenities in respect of slum areas of those towns where the population exceeds 50,000 has been presented.

Statement V—Medical, Educational, Recreational and Cultural Facilities, 1979.

In columns 4 and 5, the information collected from the State Health Department has been presented. The institutions run by private doctors have not been included. The information is limited for those institutions as are run by or aided by Government / Semi Government / Local bodies and Charitable institutions or social service agencies like the missionaries. Where the family planning centres are attached to hospital or maternity and child welfare centres or primary health centres, those have been treated as independent unit and presented separately. The maternity and child welfare centres, veneral disease clinic, chest clinic leprosy clinic have not been given separately. These have been indicated alongwith other medical institutions in column 4. The following abbreviations have been used.

Hospital	H
Dispensary	D
Health Centre	HC
Family Planning Centre	PC
T.B. Clinic	TB
Nursing Home	NH
Others	O

If there are more than one institutions of any type the number of such institutions have been

indicated within brackets e. g. dispensaries (2) nursing homes (4) etc.

All types of hospitals/dispensaries etc. whether allopathic or ayurvedic or unani or homeopathic have been covered in column 4. These institutions have been indicated with the following abbreviations :—

Ayurvedic	A
Unani	U
Homeopathic	Hom

In case of allopathic, no abbreviation is given.

If no medical facility is available in the referrent town the name of the nearest town with distance there of has been given. The information on numbers of beds has not been given as it was not provided by the authorities concerned. In Columns 6 and 9, the information collected from the Education Department has been presented with the following abbreviations.

Arts only	A
Science only	S
Arts and Science only	AS
Commerce only	C
Arts and Commerce only	AC
Combined for all Categories Arts, Science and Commerce	ASC
Law	L

If there are more than one institutions of a type the number has been given against each in brackets.

Column 10—The information has been collected from the Education Department. Where the institutions are found to be located just beyond the boundaries of the town but near the referrent town and for all purpose are considered as belonging to the referrent town only, such marginal cases have been included in the town directory. If there are more than one institutions of such type the number has been given against each in brackets. The following abbreviations have been used—

Shorthand	SH
Typewriting	Type
Shorthand & Typewriting	SH Type
Others	O

The vocational institutions like Applied Art / painting College, Pharmacy College, B.Ed. College Teacher's Training Institutions, Music / Dancing School, Nursing School, etc. have been covered under 'Others'. However the type of institutions included under, Others' have been described in the introductory note.

Columns 11 & 14—The information has been collected from the district Education Officers. The following abbreviations have been used—

Primary	P
Junior Secondary or Middle School	M
Matriculation or Secondary	Such type of institution does not exit in Madhya Pradesh
Higher Secondary/Intermediate/Pre-University/ Junior College / (10+2) System whether held in Schools or Colleges.	PUC

If there are composite schools like Middle schools with Primary classes, or Higher Secondary Schools with Middle classes, these have been included in the number of Primary and Middle schools respectively. For example, if in a town, there are two primary schools and one middle school with primary classes, the number of primary schools in the town have been given as three and that of middle schools as one even though there may be only three educational institutions. This also applies in the case of higher secondary schools.

If there are more institutions of a type in the town, these have been indicated with numbers within brackets against the abbreviations e.g. D(3), M (2), H (2), etc.

Column 15—The number of Adult literacy classes has been shown.

If an educational facility is not available in the town, the name of the nearest place where the facility is available, have been given with distance in Km from the referrent town.

Column 17-19:-The information has been collected from the Excise Department and concerned local bodies. Touring Cinema talkies have not been taken into account. Community halls have been included in Column (19).

Column 20:-The information has been collected from Education Department and the local bodies who maintain public libraries and reading rooms and the following abbreviations have been used in presenting them.

Public Library	PL
Reading Room	RR

Statement VI — Trade, Commerce, Industry and Banking, 1979.

The Statement depicts information relating to three most important commodities imported, exported and manufactured. The commodities have been mentioned in order of volume. Besides, information relating to the number of banks, number of agricultural and non-agricultural societies has also been furnished.

विवरण 1

प्रस्थिति एवं वृद्धि इतिहास

क्रम संख्या	नगर की श्रेणी, नाम तथा नागरिक प्रशासनिक प्रस्थिति	स्थानीय कोड नम्बर	तहसील का नाम	क्षेत्रफल (वर्ग कि.मी. में)	बेघर परिवारों सहित परिवारों की संख्या	निम्नलिखित		
Sl. No.	Class, Name and civic administration status of town	Location Code No.	Name of Tahsil	Area (in Sq.Kms.)	Number of Households including houseless households	Population and		
						1901	1911	1921
-1	2	3	4	5	6	7	8	9
1	V डिंडोरी (अ.क्षे.) Dindori (N.A.C.)	35/I	डिंडोरी Dindori	11.55	2,088	..	..	..
2	III मंडला (न.पा.) Mandla (M)		मंडला नगर समूह देखें					
	मंडला (न स.) Mandla (U.A.)*	..	..	17.04	7,123	5,428	9,379 (+72.79)	8,784 (-6.34)
	(i)III मंडला (न.पा.) Mandla (M)	35/II	मंडला Mandla	8.37	6,122	5,428	9,379 (+72.79)	8,784 (-6.34)
3	IV नैनपुर (न.पा.) Nainpur (M)	35/III	मंडला Mandla	1.89	3,435	..	..	..
4	V शाहपुरा (अ.क्षे.) Shahpura (N.A.C.)	35/IV	निवास Niwas	29.45	1,596	..	..	..

टिप्पणी:-नगर के साथ तारांकित चिन्ह * संघटक नगर एवं उसके बाह्यवृद्धि क्षेत्र के आँकड़ों को प्रदर्शित करता है।

STATEMENT I

Status and Growth History

जनगणनाओंमें नगर की जनसंख्या और वृद्धि-दर						घनत्व (1981 जनगणना)	लिंगानुपात		
growth rate of the town at the Censuses of						Density (1981 Census)	Sex-ratio		
1931	1941	1951	1961	1971	1981		1961	1971	1981
10	11	12	13	14	15	16	17	18	19
..	..	..	..	6,553	9,859 (+50.45)	854	..	933	905
See Mandla Urban Agglomeration									
7,997 (-8.96)	12,209 (+52.67)	14,243 (+16.66)	19,416 (+36.32)	27,465 (+41.46)	37,539 (+36.68)	2,203	938	916	921
7,997 (-8.96)	12,209 (+52.67)	14,243 (+16.66)	19,416 (+36.32)	24,406 (+25.70)	32,861 (+34.64)	3,926	938	917	927
..	..	..	13,728	14,683 (+6.96)	17,846 (+21.54)	9,442	917	946	954
..	..	..		..	7,935	269	..	..	921

Note:- * The asterisk mark shown against the town represents the data of the constituent town with outgrowth.

विवरण 2

प्राकृतिक स्वरूप तथा नगरों की स्थिति, 1979

क्रम संख्या		नगर की श्रेणी और नाम	प्राकृतिक स्वरूप Physical Aspects			निम्नलिखित स्थानों का नाम और सड़क	
			वर्षा (मि.मी.में)	तापमान (से.) Temperature (°C)			
Sl. No.		Class and Name of Town	Rainfall (in m.m.)	अधिकतम Maximum	न्यूनतम Minimum	राज्य मुख्यालय State H.Q.	जिला मुख्यालय District H.Q.
1		2	3	4	5	6	7
1	V	डिंडोरी Dindori	1,351.9	31.4	18.0	भोपाल Bhopal (512)	मंडला Mandla (104)
2	III	मंडला Mandla		मंडला नगर समूह देखें			
		मंडला (न.स.)* Mandla(U.A.)*		संघटक इकाई देखें			
	(i)	मंडला Mandla	1,420.6	31.7	17.1	भोपाल Bhopal (422)	मंडला Mandla (0)
3	IV	नैनपुर Nainpur	1,4206	31.7	17.1	भोपाल Bhopal (470)	मंडला Mandla (54)
4	IV	शाहपुरा Shahpura	1,351.9	31.4	18 0	भोपाल Bhopal (457)	मंडला Mandla (100)

टिप्पणी : *तारांकित नगर में उसके संघटक नगर एवं बाह्यवृद्धि क्षेत्र के आंकड़े दर्शाये हैं।

कालम3 से 5 में दिये गए वर्षा एवं तापमान के आंकड़े जिला जनगणना पुस्तिका 1971 से लिये गए हैं नये नगर (शाहपुरा) के लिये वर्षा एवं तापमान के आंकड़े निकटस्थ स्थान के दर्शाये गये है।

STATEMENT II

Physical Aspects and Location of Towns, 1979

मार्ग से दूरी (कि.मी. में) Name of place and road distance (in kms.) from				
तहसील मुख्यालय Tahsil H.Q.	एक लाख और उससे अधिक जनसंख्या वाले निकटतम शहर Nearest city with Population of one lakh and more	रेलवे स्टेशन Railway Station	बस मार्ग Bus Route	नौगम्य नदी/नहर (यदि 10 कि.मी. के अन्तर्गत हो) Navigable river/Canal (if within 10 Kms.)
8	9	10	11	12
डिंडोरी Dindori (0)	जबलपुर Jabalpur (150)	मंडला Mandla (140)	डिंडोरी Dindori (0)	..
	See Mandla Urban Agglomeration			
	See Constituent Unit			
मंडला Mandla (0)	जबलपुर Jabalpur (100)	मंडला Mandla (5)	मंडला Mandla (0)	..
मंडला Mandla (54)	जबलपुर Jabalpur (165)	नैनपुर Nainpur (0)	नैनपुर Nainpur (0)	..
निवास Niwas (36)	जबलपुर Jabalpur (96)	जबलपुर Jabalpur (96)	शाहपुरा Shahpura (0)	..

Note– *The asterisk mark shown against the town represents the data of the constituent town with outgrowth.
The rainfall and temperature figures in col 3 to 5 represent the figures furnished in D C.H.B. Series 1971.
For the new town (Shahpura) the rainfall and temperature figures for the nearest place have been reported.

विवरण 3

नगर पालिका वित्त, 1978-79

क्रम संख्या Sl. No.	नगर की श्रेणी और नाम Class and Name of Town	नागरिक प्रशासनिक प्रस्थिति (1980 में) Civic Administration status (in 1980)	प्राप्ति (रुपयों में '00) Receipt (in Rs. '00)				
			करों आदि के द्वारा प्राप्ति Receipt through taxes etc.	कराधान के अलावा नगर-पालिका द्वारा सम्पत्ति और बिजली से प्राप्त राजस्व Revenue derived from Municipal properties and power apart from taxation	शासकीय अनुदान Government grant	ऋण Loan	अग्रिम Advance
1	2	3	4	5	6	7	8
I V	डिंडोरी Dindori	अ क्षे. N.A.C.	952	191	113	..	..
2 III	मंडला Mandla	न.पा. M		मंडला नगर समूह देखें			
	मंडला (न.स.)* Mandla (U.A.)*			संघटक इकाई देखें			
(i)	मंडला Mandla	न.पा. M	2,811	1,818	12,900	..	386
3 IV	नैनपुर Nainpur	न.पा. M	2,799	210	1,159	..	..
4 V	शाहपुरा Shahpura	अ.क्षे. N.A.C.	170	4	386	5	..

टिप्पणी—नगर के साथ तारांकित चिन्ह * संघटक नगर एवं उसके बाह्य वृद्धि क्षेत्र के आंकड़ों को प्रदर्शित करता है।

STATEMENT III

Municipal Finance, 1978–79

अन्य श्रोतों का ब्यौरा	कुल आय	व्यय (रुपयों में '00) Expenditure (in Rs. '00)						
		सामान्य प्रशासन	जन–सुरक्षा	जन स्वास्थ्य और सुविधाएँ	लोक निर्माण	जन संस्थान	अन्य व्यय का ब्यौरा	कुल व्यय
Other Sources (specify)	Total Receipt	General Administration	Public safety	Public health and Convenience	Public works	Public Institutions	Other (Specify)	Total Expenditure
9	10	11	12	13	14	15	16	17
21	1,277	440	120	180	151	..	404	1,277
		See Mandla Urban Agglomeration						
		See Constituent Unit						
2,544	20,459	4,692	1 168	7,701	3,256	949	713	18,479
1,186	5,354	290	149	2,630	118	..	2,167	5,354
111	676	92	18	101	59	15	391	676

Note–* The asterisk mark shown against the town respresents the data of the constituent town with outgrowth.

विवरण 4

नागरिक और अन्य सुविधाएं, 1979

क्रम संख्या		नगर की श्रेणी और नाम	नागरिक प्रशासनिक प्रस्थिति (1980 में)	जनसंख्या	अनुसूचित जातियों और अनुसूचित जन जातियों की जनसंख्या	सड़कों की लम्बाई (कि.मी.में)	जल-मल निकासी व्यवस्था	शौचालयों की संख्या Number of Latrines		
								पानी वाले	सेवा	अन्य
Sl. No.		Class and Name of Town	Civic Administration Status (in 1980)	Population	Scheduled Castes and Scheduled Tribes Population	Road length (in kms.)	System of Sewerage	Water borne	Service	Others
1		2	3	4	5	6	7	8	9	10
1	V	डिंडोरी Dindori	अ.क्षे. N.A.C	9,859	2,451	PR (2.00) KR (3.50)	OSD SD	40	174	..
2	III	मंडला Mandla	न.पा. M			मंड़ला नगर समूह देखें				
		मंड़ला (न.स.)* Mandla U.A.*	--	37,539	5,094	PR (17.60) KR (6.00)	..	2,588	1,334	11
	(i)	मंड़ला Mandla	न.पा. M	32,861	3,748	PR (17.60) KR (6.00)	OSD SD	2,588	1,334	11
3	IV	नैनपुर Nainpur	न.पा. M	17,846	4,884	PR (1.00) KR (3.00)	OSD SD	30	410	..
4	V	शाहपुरा Shahpura	अ.क्षे. N.A.C.	7,935	2,243	PR (1.50) KR (2.50)	OSD SD	..	2,460	..

टिप्पणी–नगर के साथ तारांकित चिन्ह* संघटक नगर एवं उसके बाह्यवृद्धि क्षेत्र के आंकड़ों को प्रदर्शित करता है ।

कालम 14 में यदि किसी नगर में यह सेवा उपलब्ध नहीं है तो उसी जिले के निकटतम स्थान का नाम या निकटतम जिले का नाम यदि वह उसी राज्य में है या दूसरे राज्य का नाम जहां सेवा उपलब्ध है, की कोष्ठक में दूरी कि.मी. में बताई गई है ।

STATEMENT IV

Civic and Other Amenities, 1979

मल निकासी की व्यवस्था	सुरक्षित पानी की आपूर्ति Protected water supply		*अग्निशमन सेवा	विद्युतीकरण (कनेक्शनों की संख्या) Electrification (Number of Connections)				
	आपूर्ति का स्रोत	संचयन की पद्धति तथा उसकी क्षमता लिटरों में (कोष्ठकों में)		घरेलू	औद्योगिक	वाणिज्यक	सड़कों में प्रकाश (प्वाइन्ट)	अन्य
Method of disposal of night-Soil	Source of Supply	System of Storage with Capacity in Litres (in brackets)	*Fire fighting Service	Domestic	Industrial	Commercial	Road lighting (Points)	Others
11	12	13	14	15	16	17	18	19
WB, ST	T	OHT(5,000) SR(49,500)	मंडला Mandla (104)	1,155	53	309	228	307
			See Mandla Urban Agglomeration					
..	..	SR (1,127,000)	..	2,047	79	785	826	380
ST, WB	T, W	SR (1,127,000)	हाँ Yes	2,047	79	785	826	370
WB, ST	T, W	OHT (450,000)	मंडला Mandla (54)	1,070	44	292	500	235
WB	T, W	SR (81,000)	Jabalpur जबलपुर (96)	1,978	54	276	150	81

Not–The asterisk mark shown against the town represents the data of the constituent town with outgrowths.

Col. 14. In case this service is not available in the town, the name of the nearest place in the same district or the name of the nearest district in the same state or other state where this service is available alongwith distance in kms in bracket have been reported.

विवरण 5

चिकित्सा, शैक्षिक, मनोरंजन एवं सांस्कृतिक सुविधाएं, 1979

क्रम संख्या	नगर की श्रेणी और नाम	जनसंख्या	चिकित्सा सुविधाएं Medical facilities		शैक्षिक सुविधाएं				
			अस्पताल/ डिस्पेंसरी/ टी.बी.क्लीनिक आदि	कालम नं. 4 में दर्शाये गए चिकित्सा संस्थानों में बिस्तरों की संख्या	कला/विज्ञान/ वाणिज्य कालेज (स्नातक और उससे ऊपर के स्तर के)	मेडिकल कालेज	इंजिनियरिंग कॉलेज	पोलीटैक्निक कालेज	मान्यता प्राप्त आशुलिपि/ टाइपरायटिंग और व्यवसायिक प्रशिक्षण संस्थान Recognised Shorthand/ Typewriting and vocational training institutions
Sl. No.	Class and Name of Town	Popula-tion	Hospitals/ Dispen-saries/T.B. Clinics etc.	Beds in Medi cal institu-tions noted in Column4	Arts/Science/ Commerce Colleges (of degree level and above)	Medical College	Enginee-ring College	Poly-technic College	
1	2	3	4	5	6	7	8	9	10
1 V	डिंडोरी		HC(1)			जबलपुर Jabalpur	जबलपुर Jabalpur	जबलपुर Jabalpur	
	Dindori	9,859		30	A(1)	(150)	(150)	(150)	O(1)
2 III	मंडला Mandla		मंडला नगर समूह देखें						
	मंडला(न.स.)		H(A1,1), FC(1)		A(1)	जबलपुर Jabalpur	जबलपुर Jabalpur	जबलपुर Jabalpur	O(1) Sh.Type
	Mandla(U.A.)	37,539	TB(1)	174	ASC(1)	(100)	(100)	(100)	(3)
(i) III	मंडला		H(A-1,1),		A(1)	जबलपुर Jabalpur	जबलपुर Jabalpur	जबलपुर Jabalpur	O(1) Sh.Type
	Mandla	32,861	TB(1,	174	ASC(1)	(100)	(100)	(100)	(3)
3 IV	नैनपुर		FC(1)		मंडला Mandla	जबलपुर Jabalpur	जबलपुर Jabalpur	जबलपुर Jabalpur	मंडला Mandla
	Nainpur	17,846	HC(1)	20	(54)	(165)	(165)	(165)	(54)
4 V	शाहपुरा		HC(1)		डिंडोरी Dindori	जबलपुर Jabalpur	जबलपुर Jabalpur	जबलपुर Jabalpur	डिंडोरी Dindori
	Shahpura	7,935	D(A-1)	6	(56)	(96)	(96)	(96)	(56)

टिप्पणी (1) नगर के साथ तारांकित चिन्ह* संघटक नगर एवं उसके बाह्यवृद्धि क्षेत्र के आंकड़े को प्रदर्शित करता है।

(2) कालम 4 एवं 6 से 15 *यदि चिकित्सा अथवा शिक्षा सुविधा इस नगर में उपलब्ध नहीं है तो उसी जिले के निकटतम स्थान का नाम अथवा दूसरे राज्य का नाम तथा कोष्ठक में कि. मी. में दूरी बताई गई है।

STATEMENT V

Medical, Educational, Recreational and Cultural Facilities, 1979

Educational facilities					कार्यरत महिलाओं के लिए होस्टल और उसमें सीटें	मनोरंजन एवं सांस्कृतिक सुविधाओं की संख्या Number of recreational and cultural facilities			
उच्च माध्यमिक/इन्टर-मीडिएट/पी.यू.सी. (प्री.यूनिवर्सिटी कालेज/जूनियर कालेज)	माध्यमिक/मैट्रिकुलेशन	उच्च प्राथमिक और मिडिल स्कूल	प्राथमिक स्कूल	प्रौढ़ साक्षरता कक्षाएँ/केन्द्र अन्य (लिखें)		स्टेडियम	सिनेमा	सिनेमा/रंग-शाला/ड्रामा/समाज सदन	वाचनालय सहित सार्वजनिक पुस्तकालय
Higher Secondary/Intermediate / PUC (Pre-University College/Junior College level)	Secondary/ Matriculation	Junior Secondary and Middle Schools	Primary Schools	Adult literacy classes/ centres others (Specify)	Working women's hostels with number of seats	Stadium	Cinema	Auditorium/Drama, Community halls	Public/liabraries incluing reading rooms
11	12	13	14	15	16	17	18	19	20
				जबलपुर Jabalpur					
2	..	3	5	(150)	..	..	..	..	1
				See Mandla Urban Agglomeration					
				जबलपुर Jabalpur					
5	..	7	17	(100)	..	..	2	..	3
				जबलपुर Jabalpur					
5	..	7	17	(100)	..	..	2	..	3
				जबलपुर Jabalpur					
3	..	5	9	(165)	..	..	1	..	..
				जबलपुर Jabalpur					
1	..	3	6	(96)	..	..	1	..	1

Note–(1) The asterisk mark shown against the town represents the data of constituent town with outgrowths.

(2) Cols.4 and 6 to 15. "If medical or educational facility is not available in the town the name of the nearest place if in the same district or the name of nearest district if in the same state or other state and its distance in kms in bracket from the the town have been renorted".

विवरण 6

व्यापार, वाणिज्य, उद्योग और बैंकिंग, 1979

क्रम संख्या Sl. No.		नगर की श्रेणी और नाम Class and Name of town	सबसे महत्वपूर्ण तीन आयातित वस्तुओं के नाम Name of three most important commodities imported			सबसे महत्वपूर्ण तीन निर्यातित वस्तुओं के नाम Name of three most important commodities exported		
			पहली 1st	दूसरी 2nd	तीसरी 3rd	पहली 1st	दूसरी 2nd	तीसरी 3rd
1		2	3	4	5	6	7	8
1	V	डिंडोरी Dindori	कपड़ा Cloth	दालें Pulse	चावल Rice	खाद्य तेल Edible Oil	सालबीज Sal Seed	हर्रा *Harra*
2	III	मंडला Mandla	मंडला नगर समूह देखें					
		मंडला (न.स.)* Mandla (U.A.)*	संघटक इकाई देखें					
	(i)	मंडला Mandla	कपड़ा Cloth	मिट्टी का तेल Kerosene	लोहे की वस्तुएं Iron articles	बीड़ी पत्ती *Bidi* leaves	टीक वुड़ Teak wood	तेलहन Oil Seed
3	IV	नैनपुर Nainpur	कपड़ा Cloth	खाद्य तेल Edible Oil	लोहे की वस्तुएं Iron articles	बीड़ी पत्ती *Bidi* leaves	टीक वुड Teak wood	तेलहन Oil Seed
4	V	शाहपुरा Shahpura	किराना *Kirana*	कपड़ा Cloth	शक्कर Sugar	खाद्यतेल Edible Oil	रस्सी Rope	ईंटे Bricks

टिप्पणी :–नगर के साथ तारांकित चिन्ह* संघटक नगर एवं उसके बाह्यवृद्धि क्षेत्र के आंकड़ों को प्रदर्शित करता है।

STATEMENT VI

Trade, Commerce, Industry and Banking, 1979

सबसे महत्वपूर्ण तीन निर्मित वस्तुओं के नाम Name of three most important commodities manufactured			बैंकों की संख्या Number of Banks	कृषि ऋण समितियों की संख्या Number of Agricultural credit societies	गैर कृषि ऋण समितियों की संख्या Number of Non-Agricultural credit societies
पहली 1st	दूसरी 2nd	तीसरी 3rd			
9	10	11	12	13	14
खाद्य तेल Edible Oil	बाँस की डलिया Bamboo Baskets	कांस्य बर्तन Brass Utendlcils	2	1	2
		See Mandla Urban Agglomeration			
		See Constituent Unit			
ए.ए.सी. और ए.सी.आर A.A.C and ACR Conductars	आर.सी.सी. पाईप RCC Pipes	पोहा Poha	5	3	6
बाँस की डलिया Bamboo Baskets	बीड़ी *Bidi*	लकड़ी के बक्से Wooden Boxes	2	1	4
खाद्य तेल Edible	रस्सी Rope	ईंटे Bricks	2	1	..

Note :– ***The asterisk** mark shown against the town represents the data of the constituent town with outgrowth.

परिशिष्ट APPENDIX

नगरों के बाह्यवृद्धि क्षेत्र के साथ जनसंख्या

Towns Showing their Outgrowths with Population

क्रमांक Serial No.	नगर का नाम लोकेशन कोड नम्बर के साथ Name of the Town with Location code No.	नगर की जनसंख्या Population of Town	बाह्यवृद्धि Outgrowth	बाह्यवृद्धि जनसंख्या Population of Outgrowth
1	2	3	4	5
1	मंडला 35/II Mandla	32,761	1 खैरी Khairi	1,930
			2 विंझिया Binjhiya	1,653
			3 देवदरा Deodara	1,095