

भारत की जनगणना 1971

पुस्तक माला क्रमांक 10

मध्यप्रदेश

जिला जनगणना पुस्तिका

भाग दस (अ) और (आ)

ग्राम और नगर निर्देशिका

ग्राम और नगरवार जनगणना का प्राथमिक सारांश

मंडला जिला

अरुण कुमार पंड्या

भारतीय प्रशासनिक सेवा

निदेशक, जनगणना, मध्यप्रदेश

मध्यप्रदेश शासन द्वारा प्रकाशित

1974

1971 CENSUS PUBLICATIONS, MADHYA PRADESH

(All the Census Publications of this State will bear series No. 10)

PART I (in Sub-Parts)	..	Census General Report including Subsidiary Tables.
PART II-A	..	Census Tables on population.
PART II–B (in Sub–Parts)	..	Economic Tables.
PART II-C (in Sub-Parts)	..	Social and Cultural Tables.
PART III-A	..	Establishment Report and Subsidiary Tables.
PART III-B	..	Establishment Tables.
PART IV	..	Housing Report and Tables.
PART V (in Sub-Parts)	..	Special Tables & Ethnographic Notes on Scheduled Castes & Scheduled Tribes.
PART VI-A	..	Town Directory.
PART VI-B	..	Special Survey Reports on selected Towns.
PART VI-C	..	Survey Reports on selected Villages.
PART VII	..	Special Report on Graduates and Technical Personnel.
PART VIII-A	..	Administration Report—Enumeration.
PART VIII-B	..	Administration Report—Tabulation.
PART IX	..	Census Atlas.
PART IX-A	..	Administrative Atlas.

STATE GOVERNMENT PUBLICATIONS

PART X-A	..	Village and Town Directory
PART X-B	..	Village and Town Primary Census Abstracts
PART X-C	..	Analytical Report and Administrative statements & District Census Tables

(District Census Handbooks are published under Part X in 3 Parts—A, B & C for each of the 43 districts in the State. Parts A and B are published in one volume).

विषय-सूची

	विवरण	पृष्ठ क्र.
1.	**प्रस्तावना**	i-ii
2.	**शब्द संक्षेपों की सूची**	1
3.	**ग्रामों की वर्णक्रमानुसार सूची**	3–30
	(i) निवास तहसील	3–11
	(ii) डिंडोरी तहसील	11–19
	(iii) मंडला तहसील	19–30

भाग (अ)

1.	**व्याख्यात्मक टिप्पणी**	33–44
2.	**ग्राम निर्देशिका (सुख-सुविधाएं एवं भूमि उपयोग)**	46–151
	(i) निवास तहसील	46–79
	(ii) डिंडोरी तहसील	80–109
	(iii) मंडला तहसील	110–151
3.	**ग्राम निर्देशिका परिशिष्ट**	152–153
4.	**नगर निर्देशिका**	154–157
	(i) प्रास्थिति, विकास, इतिहास एवं कार्यात्मक वर्ग	155
	(ii) प्राकृतिक स्वरूप तथा स्थिति	154
	(iii) नगरपालिका वित्त	155
	(iv) नागरिक तथा अन्य सुविधाएं	156
	(v) चिकित्सा, शैक्षणिक तथा सांस्कृतिक सुविधाएं	156
	(vi) व्यापार, वाणिज्य, उद्योग तथा बैंकिंग	157
	(vii) जनसंख्या का धर्मानुसार विभाजन तथा अनुसूचित जाति/अनुसूचित जनजाति की जनसंख्या, 1971	157
5.	**नगर निर्देशिका परिशिष्ट**	158

भाग (आ)

1.	**व्याख्यात्मक टिप्पणी**	161–162
2.	**आंकड़े एक नजर में**	163

	विवरण	पृष्ठ क्र.
3.	**जनगणना का प्राथमिक सारांश**	**164–447**
	मंडला जिले का सारांश	**164–167**
	निवास तहसील	**168–261**
	(ग्रामीण)	168–261
	डिंडोरी तहसील	**262–345**
	(ग्रामीण)	262–343
	(नगरीय)	344–345
	मंडला तहसील	**346–447**
	(ग्रामीण)	346–443
	(नगरीय)	442–447

प्रस्तावना

१९५१ की जनगणना से पूर्व, संग्रहित आंकड़ों के सम्बन्ध में जिला स्तर पर पृथक् नियमित प्रकाशन नहीं थे, यद्यपि १९०१ की जिलेवार "ग्राम सूचियों" एवं १९११ और १९४१ में "ग्राम आंकड़ों" के प्रकाशन में जिला जनगणना पुस्तिकाओं का बीजारोपण हो गया था १९२१ और १९३१ में इस तरह के प्रकाशन, जिनमें ग्राम के आबाद मकान, जनसंख्या का पुरुष/ स्त्री विभाजन और साक्षरता की जानकारी हो, न निकालने का कोई निश्चित कारण प्राप्त नहीं हो रहा है. १९२१ से जनगणना के कुछ व्यय, जो पूर्व में प्रान्तीय राजस्व से होते थे, का केन्द्रीय राजस्व को हस्तान्तरित होना ही कारण हो सकता है क्योंकि केन्द्रीय शासन ने ग्रामीण स्तर तक आंकड़ों का प्रकाशन आवश्यक न समझा हो. १९४१ में सेंट्रल प्राविन्सेस एण्ड बरार शासन ने "ग्रामीण आंकड़े" प्रकाशित किए थे और प्रान्तीय शासन के व्यय पर जिलेवार प्रकाशन की प्रथा तब से चल रही है.

२. जिलेवार प्रकाशन, जो अब जिला जनगणना पुस्तिका के नाम से प्रकाशित होते हैं, का क्षेत्र १९५१ से अनुगामी प्रत्येक जनगणना में परिवर्तित होता रहा है. १९५१ में जिला जनगणना पुस्तिका में जनगणना का प्रायमिक सारांश और जनगणना सारणियां ही सम्मिलित की गई थीं. प्रत्येक जिले के पृथक् प्रकाशन की उपयोगिता के कारण १९६१ की जनगणना के समय इन पुस्तिकाओं के संबंध में सुधार किये गये एवं जिले से संबंधित जनगणना के अतिरिक्त आंकड़ों की जानकारी, जैसे मौसम, कृषि, सहकारिता, उद्योग, शिक्षा इत्यादि का समावेश किया गया. जिले की प्रमुख विशेषताओं की ओर ध्यान केन्द्रित कराने के आशय से जिले का परिचयात्मक लेख भी सम्मिलित किया गया. दुर्भाग्यवश, जिलेवार जनगणना के प्रकाशन को अत्यधिक विस्तृत करने के कारण उपयोगकर्त्ताओं को पुस्तकें विलम्ब से प्राप्त हुई अतः इस जनगणना में जिला जनगणना पुस्तिका को तीन भागों में विभाजित किया गया है जिससे कि अधिक से अधिक जानकारी शीघ्रातिशीघ्र उपलब्ध कराई जा सके तथा पुस्तिकाओं का समुचित उपयोग दो जनगणनाओं के बीच के काल में लगभग सात-आठ वर्ष तक हो सके भाग "अ" में मुख्यतः जनगणना के अतिरिक्त आंकड़े, भाग "आ" में जनगणना का प्रायमिक सारांश और भाग "इ" में जिले के परिचयात्मक लेख के साथ विभिन्न शासकीय आंकड़े सम्मिलित रहेंगे. मितव्ययिता को ध्यान में रखकर बाद में भाग "अ" और "आ" को सम्मिलित कर एक ही पुस्तिका में प्रकाशित करने का निर्णय लिया गया है.

३. १९६१ की जनगणना के बाद जिला जनगणना पुस्तिकाओं के प्रकाशन में जो विशेष विलम्ब हुआ उसका कारण प्रशासकीय आंकड़ों के संकलन में देरी तथा मुख्यालय में परिचयात्मक लेख लिखने का निर्णय था. प्रशासकीय आंकड़ों को जिला जनगणना पुस्तिका के भाग "इ" में पृथक् करना और १९६१-७१ दशाब्दी के जिलाध्यक्षों द्वारा "जिले का परिचयात्मक लेख" लिखे जाने के संबंध में राज्य शासन का अनुमोदन जिला जनगणना पुस्तिकाओं के सभी भागों के शीघ्र प्रकाशन में सहायक होगा, ऐसी सम्भावना है. शासकीय मुद्रणालयों में यदि कार्य की अधिकता हो और किसी जिले की जनगणना पुस्तिका के प्रकाशन में विलम्ब होने की संभावना प्रतीत होने पर, निजी मुद्रणालयों से मुद्रण की राज्य शासन की स्वीकृति भी इस समय एक अनुकूल स्थिति है. यहां यह वर्णित कर देना अनुचित न होगा कि इस समय जिला जनगणना पुस्तिका के संबंध में कार्यभार अत्यधिक है और वह केवल इसलिये नहीं कि पूर्वापेक्षा अत्यधिक जानकारी दी जा रही है, वरन अधिकतर इसलिये भी है क्योंकि इस बार जिला जनगणना पुस्तिका को हिन्दी के साथ-साथ अंग्रेजी में भी प्रकाशित करना है. प्रत्येक जिले के चार प्रकाशन २ हिन्दी और २ अंग्रेजी में—के आधार पर कुल १७२ प्रकाशन होंगे. जनगणना के अतिरिक्त आंकड़ों को प्राप्त करने के लिये इस समय अग्रिम कार्यवाही की गई थी और यह आशा की जाती है कि सभी ४३ जिलों की भाग "अ" और "आ" की सम्मिलित पुस्तिका १९७३ के अंत तक और भाग "इ" की पुस्तिका १९७५ के मध्य तक प्रकाशित हो जावेगी. १९६१ की जनगणना की जिला जनगणना पुस्तिकाएं १९६४ से १९६७ तक प्रकाशित हुई थीं, अतः १९६१ के कार्य संपादन पर यह एक निश्चित सुधार होगा.

४. मेरे पूर्व पदाधिकारी, श्री जी. जगत्पति ने १९६१ की जिला जनगणना पुस्तिकाओं की प्रस्तावना में इस प्रकार विचार व्यक्त किया था:—"इस जनगणना में जनगणना आंकड़ों के लिये विकास खण्ड को इकाई मानना मुख्यतः इसलिये संभव नहीं हुआ कि १९६१ तक बहुत से क्षेत्र विकास खंडों के अंतर्गत नहीं आये थे. सभी क्षेत्रों को विकास खण्डों के अंतर्गत लाने का कार्य १९६३ के मध्य तक पूर्ण हुआ और संभव है कि १९७१ की जनगणना में प्रस्तुतिकरण और संकार्य उद्देश्य से विकास खंड को आधारभूत क्षेत्र-इकाई माना जावे". कई कारणों से इस जनगणना में विकास खण्ड को आधारभूत क्षेत्र-इकाई मानना सभव नहीं हुआ. प्रथम, खण्ड विकास अधिकारी के कार्यालय दिसम्बर, १९६५, में समाप्त हो गये; २-१०-१९६९ से उसका विकास सहायक के कार्यालय के रूप में पुनरुज्जीवन, १९७१ की जनगणना के लिये क्षेत्रीय व्यवस्था पूर्ण करने तक,

स्थायी आधार पर नहीं हो पाया था. द्वितीय, क्षेत्र-इकाई के लिये तहसील को रखने से अनेक सुविधाएं हैं, मुख्य रूप से वंतकथित कर्मचारी—पटवारी—की अविलम्ब प्राप्तता है एवं जिसके सक्रिय सहयोग के अभाव में यह निश्चित करना अत्यधिक कठिन कार्य होगा कि एक खेत में स्थित रिहायशी मकान किस ग्राम का भाग है. चूंकि प्रत्येक ग्राम के आंकड़े प्राप्त हैं, अतः ग्राम और तहसील के मध्यस्थ इकाई, जैसे विकास खण्ड या पटवारी हल्का, के आंकड़े सहज ही ग्रामों के आंकड़ों को जोड़कर संग्रहित किये जा सकते हैं. बहुत समय से तहसील एक निश्चित प्रशासकीय इकाई है और मेरी राय में विकास खण्ड, जिसका क्षेत्र भावी विकास के साथ परिवर्तित भी हो सकता है, की तुलना में तहसील को ही क्षेत्र-इकाई रखा जाना चाहिये.

५. अन्त में, मैं राज्य शासन, जिसने कृपापूर्वक जिला जनगणना पुस्तिका के हिन्दी के साथ-साथ अंग्रेजी में प्रकाशित करने की स्वीकृति प्रदान की, अनेक शासकीय और अर्द्धशासकीय कार्यालयों, जिन्होंने बिना दुविधा के जनगणना के अतिरिक्त आंकड़े उपलब्ध किए और नियंत्रक मुद्रण तथा उनके कर्मचारियों, जिन्होंने शासकीय और निजी मुद्रणालयों में शीघ्र प्रकाशन की व्यवस्था की, प्रति अपना हार्दिक आभार व्यक्त करना चाहूंगा.

भोपाल :
१५ अगस्त, १९७२.

अरुण कुमार पंड्या

शाकेमुभो—१७०—जगका—१८-९-७३—७,००,००.

शब्द संक्षेपों की सूची

I नागरिक प्रशासन

1	नगर पालिका	न. पा.
2	नगर निगम	न. नि.
3	नोटिफाइड एरिया कमेटी	नो. ए. क.
4	कैन्टोनमेंट बोर्ड	के. बो.
5	नगरपालिका/नोटिफाइड तथा पंचायत के अतिरिक्त प्रशासन	अति. प्र.
6	ग्राम पंचायत	ग्रा. प.

II अन्य सुविधाएं (सफाई तथा शौच)

7	खुली नालियाँ	खु. ना.
8	बन्द नालियाँ	ब. ना.
9	स्यूअरेज	सी.
10	सिर पर टोकनी द्वारा	सि. टो.
11	हाथ गाड़ी/मल वाहन गाड़ी	हा. गा.
12	बैल गाड़ी	बै. गा.
13	ट्रैक्टर/ट्रक	ट्रै/ट्र.
14	सेप्टिक टैंक	सेप्ट.

III शिक्षा सम्बन्धी

15	प्राथमिक शाला	प्रा. शा.
16	पूर्व माध्यमिक शाला	पू. मा. शा
17	माध्यमिक शाला	मा. शा.
18	उच्चतर माध्यमिक शाला	उ. मा. शा.
19	महाविद्यालय–कला	क
20	महाविद्यालय–विज्ञान	वि
21	महाविद्यालय–वाणिज्य	वा.
22	कला, विज्ञान एवं वाणिज्य	समि
23	बुनियादी प्राथमिक शाला	ब. प्र. शा.
24	बुनियादी महिला सिलाई केन्द्र	ब. म. सि. के.
25	शार्ट हैंड तथा टाईप राईटिंग-प्रशिक्षण संस्था	शी. मु.
26	व्यवसायिक प्रशिक्षण संस्था	व्य प्र. सं.
27	विश्वविद्यालय	वि. वि.
28	गृह विज्ञान महाविद्यालय	गृ. वि.

IV चिकित्सा सम्बन्धी

29	प्राथमिक चिकित्सा केन्द्र	प्रा चि के
30	प्राथमिक स्वास्थ्य केन्द्र	प्रा. स्वा. के
31	औषधालय	औ.
32	चिकित्सालय	चि.
33	क्षय रोग विरूजालय	क्ष. रो. वि.
34	मातृ एवं शिशु कल्याण केन्द्र	मा. शि. के.
35	आयुर्वेदिक औषधालय	आ. औ.
36	स्वास्थ्य केन्द्र	स्वा. के.
37	उपचर्यागृह	उ. गृ.
38	परिवार नियोजन केन्द्र	प. नि. के
39	पशु चिकित्सालय	प. चि.

V बिजली सम्बन्धी

40	रोशनी	रो.
41	सिंचाई	सि.
42	उद्योग	उ.

VI पेय-जल सम्बन्धी

43	नल	नल
44	नदी	न.
45	नाला	ना.
46	नल कूप (ट्यूब वेल)	न. कू.
47	कुआँ	कु.
48	तालाब	ता.
49	झरना	झ.
50	नहर	नहर
51	ओवर हेड टैंक	टै.
52	सरविस रिजर्वायर	स. रि.
53	प्रेसर टैंक	प्र. टै.

VII परिवहन सम्बन्धी

54	पक्की सड़क	प स.
55	कच्ची सड़क	क. स.
56	रेल	रे.

VIII डाक तथा तार सम्बन्धी

57	डाक घर	डा.
58	तार घर	ता
59	दूरभाष	दू.

IX अन्य

60	जानकारी अप्राप्त	अ. प्रा.
61	अन्य	अ.

वर्णक्रमानुसार ग्रामों की सूची

जिला मंडला

क्रमांक	ग्राम का नाम	स्था. को. नं.
1	2	3
	निवास–तहसील	**34/1**
1	अमगाव	337
2	अमगांव रै.	678
3	अमठेरा रै.	524
4	अमदरा	220
5	अमदरी	221
6	अमदरी रै.	356
7	अमरपुर वनग्राम	692
8	अमहाई देवरी रै.	513
9	अमेरा	565
10	अहरवारा	178
11	आमाखोह	460
12	आमा डोंगरी	354
13	आमा दादर रै.	326
	इ	
14	इन्दौरी	560
15	इमलई	384
16	इशनपुरा रै.	530
	उ	
17	उदयपुर (डोभी)	4
18	उदयपुर (निवारीनवी)	115
19	उमरिया रै. पोडी	519
20	उमरिया (रौसर)	301
21	उमरिया (सरसवाही)	397
22	उमरिया मा. (सुखलौड़ी)	682
23	उमरिया रै. (सुखलौंडी)	681
	औ	
24	औरिया	2
	क	
25	कंचनपुर	558
26	कंचनपुर रै.	557
27	कछारो (बालई नदी)	239
28	कछारी मा. (घुमिया)	478
29	कछारी रै. (नर्मदा नदी)	596
30	कछारी रै. (सलैया)	477
31	कटंगी सिवनी	357
32	कटंग (घुघुवा)	394
33	कटंगी (चौरई)	73
34	कटंगी (भमेरा)	134
35	कटेहरा रै.	526
36	कटौतिया रै.	674

क्रमांक	ग्राम का नाम	स्था. को. नं.
1	2	3
	निवास तहसील–क्रमशः	
37	कन्हारी	637
38	कनेरी	602
39	कनेरी रै.	603
40	करनपुरा मा.	529
41	करहैया मा.	53
42	करोदी (निवास)	353
43	करोदी (बम्होरी)	98
44	करोदी मा. (बरगांव)	533
45	करोदी रै. (भरद्वारा)	543
46	करोदी वनग्राम	62
47	करौदी रै. (ढोढ़ा)	520
48	कलंगी टोला	648
49	कलंगी टोला रै.	646
50	कस्तूरी	453
51	कापा मा. (नर्मदा नदी)	268
52	कापा मा (देवगांव)	461
53	कारी गड़हरी	552
54	कारी गड़हरी रै.	553
55	कालपी वनग्राम	80
56	किकरा मा.	184
57	किकरा रै.	183
58	किकरिया	191
59	किरहू पिपरिया जर.	135
60	किरहू पिपरिया मा.	136
61	कुई	218
62	कुई रै.	219
63	कुई वनग्राम	251
64	कुकरा	130
65	कुकरी	131
66	कुकरी रै.	651
67	कुटरई मा.	607
68	कुटरई रै.	606
69	कुंडा	164
70	कुड़ा मैली	230
71	कुरदर रै.	398
72	कुवरी कला	242
73	कुवरी खुर्द	241
74	कुरकुटी	15
75	कुसमी (गज्जू देवरी)	315
76	कुसमी (बैहर)	95
77	कुसेरा रै.	669
78	कुम्हां	192

वर्णक्रमानुसार ग्रामों की सूची

जिला मंडला

क्रमांक	ग्राम का नाम	स्था. की. सं.
1	2	3

निवास तहसील–क्रमशः

79	केदवा मा.	348
80	केदवा रै.	347
81	कर्रावाह वनग्राम	279
82	केवलार दर	686
83	केवलारी वनग्राम	309
84	केहजरा	416
85	कोंडरा	204
86	कोइरा वनग्राम	234
87	कोईंरा उर्फ चौकी	235
88	कोंडाझिर रै.	641
89	कोसमघाट रै.	627
90	कोहका	345
91	कोहरी	292
92	कोहानी	48
93	कोहानी मय करोंदी मा.	414
94	कोहानी मय करोंदी रै.वा.	412
95	कौडिया	421
96	कौवाझिर	127
97	कौवाझिर रै.	428

ख

98	खजरवाड़ा	688
99	खजरी	677
100	खट देवरी	342
101	खनौरा नक	155
102	खनौरा मा.	153
103	खम्हरिया (झाझनगर)	176
104	खम्हरिया (विजेगाव)	217
105	खम्हरिया (सीधी)	572
106	खम्हरिया (भोंड़ी)	65
107	खम्हरिया मय (डुंगरिया)	567
108	खम्हरिया मा. (महरा सिवनी)	296
109	खम्हरिया (राखी)	684
110	खम्हरिया रै. (कोहरी)	294
111	खम्हरिया रै. (डोंभी)	561
112	खम्हरिया वनग्राम	687
113	खम्हेर खेड़ा	14
114	खरखरा	330
115	खरगवारा रै.	649
116	खाईपानी रै.	698
117	खापा (गोण्डपुर)	19
118	खापा (जमठार)	126

क्रमांक	ग्राम का नाम	स्था. की.
1	2	3

निवास तहसील–क्रमशः

119	खामरी	119
120	खाल्हे महेशपुरी रै.	588
121	खितौला मा.	491
122	खितौला रै.	490
123	खिरहा रै.	262
124	खुदरी वनग्राम	620
125	खुदरी रै.	296
126	खुरसी पार मा.	474
127	खुरसी पार रै.	473
128	खूसर	78
129	खैरंदा रै	628
130	खैरमगदू	435
131	खैरानी मा. गु.	40
132	खैरानी रै.	39
133	खैरी	229

ग

134	ग्वारा (भलवारा)	319
135	ग्वारा (माड़ोगढ़)	237
136	ग्वारा वनग्राम	238
137	गगपुरा	459
138	गजई देवरी	314
139	गजबाहर	415
140	गड़रा	51
141	गढ़ार	202
142	गढ़ी बिसौरा (खम्हरिया)	332
143	गढ़ी वनग्राम	483
144	गनेशपुर	512
145	गधैया रै.	389
146	गाडा देवरी मा.	258
147	गाडा देवरी रै.	259
148	गिधलोंडी	689
149	गुंजियारी रै.	685
150	गुलवाह	401
151	गुलरी रै.	544
152	गुलरी	549
153	गुवलई मा.	322
154	गुमटा	122
155	गुरैया मा.	408
156	गूजर	88
157	गूजरमानी	199
158	गड़ाखेरा	116

वर्णक्रमानुसार ग्रामों की सूची

जिला मंडला

क्रमांक	ग्राम का नाम	स्था.को नं.
1	2	3
	निवास तहसील–क्रमश:	
159	गोंदरी	96
160	गोपालपुर	20
	ध	
161	घघारी टोला	643
162	घंघारी टोला रै.	644
163	घाट ग्रामगाव	370
164	घुघरी (चौकी)	12
165	घुघरी (भैंसवाही)	56
166	घुघरी वनग्राम	246
167	घुघरी (सिधनपुरी)	247
168	घुघवा मा.	403
169	घुटैना रै.	402
170	घुटैना	566
171	घुन्डी सरई	562
172	घुनगौर	121
173	घुरनेर	340
174	घुसिया रै.	479
175	घोट खेड़ा	171
176	घोटा	16
	च	
177	चकदेही रै.	269
178	चटरा	209
179	चंदपुरा	450
180	चदपुरा रै.	497
181	चन्दवाही	563
182	चंदेहरा	224
183	चन्दौली	444
184	चमरवाह	190
185	चरगाव (कुडामैली)	231
186	चरगांव (खनौरा)	156
187	चरगांव (चंदपुरा)	449
188	चरगांव (धनवाही)	77
189	चरगांव (बिलनगरी)	38
190	चरगाव (भंवरदा)	44
191	चरगांव मा. (शहपुरा)	546
192	चरगांव रै (मोहरा खुर्द)	547
193	चाटा	657
194	चाटा रै.	656
195	चाटी (धनगांव)	556
196	चाटी (मानेगांव)	172
197	चिखली मा.	33

क्रमांक	ग्राम का नाम	स्था.को.नं.
1	2	3
	निवास तहसील–क्रमश:	
198	चितौरा	9
199	चिमका टोला वनग्राम	274
200	चिरई डोंगरी	201
201	चिरई पानी वनग्राम	593
202	चिरपोटी	661
203	चिरपोटी रै.	662
204	चिरी	193
205	चुटका	166
206	चौकी वनग्राम	10
207	चौंकी	8
208	चौदस	344
209	चौबीसा	647
210	चौबीसा उर्फ सकरी टोला रै.	576
211	चौरई (कटंगी)	74
212	चौरई (हिनोतिया)	120
213	चौरादादर रै.	325
214	चौरा मा.	492
215	चौरा रै.	493
	छ	
216	छपरा (नर्मदा नदी)	582
217	छपरा रै. (बिछिया)	387
218	छपरा रै. (मुकाम)	281
219	छिन्दगाव रै	58
220	छिवलिया मा.	143
221	छिवलिया रै	142
222	छीरपानी रै.	639
223	छीरपानी वनग्राम	585
	ज	
224	जंगलिया रै.	304
225	जवेधा मा.	374
226	जवेधा रै.	373
227	जमठार	125
228	जमुनिया (पाठा चौरई)	84
229	जमुनिया (डोभी)	5
230	जरगूडा	652
231	जरहा डीह	253
232	जरहा नैंझर रै.	630
233	जरहा नैंझर	631
234	जलधरा	333
235	जलधरा वनग्राम	518
236	जामुनपानी	104

वर्णक्रमानुसार ग्रामों की सूची

जिला मंडला

क्रमांक	ग्राम का नाम	स्था. को. नं.
1	2	3
	निवास तहसील–क्रमशः	
237	जिलहटा	349
238	जिलहटी	343
239	जुगटार वनग्राम	324
240	जुझारी	283
241	जेवरा (खिन्हा)	287
242	जेवरा (सिधनपुरी)	69
243	जेवरा रै.	510
244	जैतपुरी रै.	597
	झ	
245	झगरहटा वनग्राम	514
246	झगरहटा (डुगरिया मा.)	515
247	झाझनगर	174
248	झामझोला वनग्राम	699
249	झालपानी जर.	307
250	झिझरा	350
251	झुरकी	41
	ट	
252	टाटीघाट	166
253	टिकरा खम्हरिया	406
254	टिकरा बांधा	605
255	टिकरा महेशपुरी वनग्राम	584
256	टिकरा सरई उर्फ बासा	396
257	टिकरिया (नारायणगंज)	232
258	टिकरिया (बम्होरी)	100
259	टिकरिया (सुहगी)	506
	ड	
260	डाला	50
261	डाला खापा	255
262	डुकरी मा.	436
263	डुंगरिया (चटरा)	208
264	डुंगरिया (तरनानी)	6
265	डुंगरिया (भारतीपुर)	144
266	डुंगरिया रै. (छिन्दगांव)	57
267	डुंगरिया वनग्राम	243
268	डुलहरी रै.	623
269	डूडी सरई	551
270	डोकर घाट रै.	612
271	डोभा वनग्राम	214
272	डोभी (उदयपुर)	1
273	डोभी (साल्हेपानी)	211
274	डोभी वनग्राम	621

क्रमांक	ग्राम का नाम	स्था. को. नं.
1	2	3
	निवास तहसील–क्रमशः	
275	डोभी (इन्दौरी)	559
276	डोभी मा. (भटवारा)	487
277	डोम दादर मा.	475
	ढ	
278	ढूढवा	17
279	ढोढ़ा रै.	521
	त	
280	तरवानी (डुंगरिया)	7
281	तरवानी (डोभी)	212
282	ताकबेली	43
283	ताला	654
284	तावरी रै. (खजरी)	679
285	तिन्मई	154
286	तिलगांव	223
287	तेंदू डीह	635
288	तेंदू डीह रै.	636
289	तेन्दूवार मा.	380
290	तेन्दूवार रै.	379
291	तौरदरा	369
292	तौरी रै. (हाथीतारा)	321
	थ	
293	थान ग्रमगांव रै.	312
	द	
294	दगला	86
295	ददरगांव	285
296	ददरगांव रै.	418
297	ददरगांव वनग्राम	619
298	दरगढ़	264
399	दल्का खम्हरिया	404
300	दल्का खम्हरिया रै.	405
301	दल्का बांधा रै.	392
302	दल्का सरई मा.	400
303	दल्का सरई रै.	399
304	दलका पांड	70
305	दहना रै.	59
306	दादर घुघरी वनग्राम	650
307	दुल्लोपुर	494
308	दूबा	589
309	दूबा रै.	590

वर्णक्रमानुसार ग्रामों की सूची

जिला मंडला

क्रमांक	ग्राम का नाम	स्था. को. नं.
1	2	3
	निवास तहसील–क्रमश:	
310	देवगांव मा. (लालपुर)	462
311	देवगांव मा. (बीजे गांव)	181
312	देवगांव रै. (घुसिया)	463
313	देवगांव रै. (देवहार)	180
314	देवडोंगरी	282
315	देवरगढ़	655
316	देवरी कलां (कोहानी)	413
317	देवरी कला मा. (वबलिया)	261
318	देवरी कला (बिछिया)	383
319	देवरी खुर्द	441
320	देवरी (खैरी)	226
321	देवरी (बकई)	109
322	देवरी (रमपुरी)	581
323	देवरी रमपुरी रै.	382
324	देवरी रै. (छपरा)	583
325	देवहार	179
326	देवाझिर मा. (सलैया).	485
327	देवाझिर (सलैया)	21
328	देहरा	169
329	दौनाखेड़ा रै.	431
	ध	
330	धनगांव (गनेशपुर)	511
331	धनगांव (चाटी)	554
332	धनगांव (डुकरी)	437
333	धनगांव (हृदहा)	427
334	धनगांव (मसूर घुधरी)	690
335	धनगांव रै. (गुतली)	555
336	धनवाही	79
337	धनौली	393
338	धमनी	672
339	धारेगांव मा.	499
340	धिरवन कला	476
341	धिरवन खुर्द	502
	न	
342	नगरार	61
343	निवसी (शहपुरा)	539
344	निवारी जर ख.	124
345	निवारी मा.	123
346	निवास	351
347	निवासी (निवास)	352
348	नैझर	270

क्रमांक	ग्राम का नाम	स्था. को. नं.
1	2	3
	निवास तहसील–क्रमश:	
	प	
349	पंगनिया	616
350	पटपरा	586
351	पटपरा रै.	587
352	पटेहरा	233
353	पड़रिया उर्फ नारायनगंज	228
354	पड़रिया कला	500
355	पड़रिया खुर्द	447
356	पड़रिया मा. (छपारा)	266
357	पड़रिया मा. (साल्हेपानी)	67
358	पड़रिया रै. (निवासी)	446
359	पड़रिया रै. (सारमडोली)	626
360	पड़रिया वनग्राम	68
361	पड़री टोला	633
362	पड़री टोला रै.	632
363	पड़री तलाई	273
364	पथरकटा	550
365	पथर्री	256
366	पद्दी कोना मा.	376
367	पद्दी कोना रै.	375
368	परतला	207
369	पल्की रै.	527
370	पहटसरा वनग्राम	133
371	पहटसरा मा.	134
372	पहरुवा मा.	471
373	पहरुवा रै	470
374	पाठा	167
375	पाठा चौराई	83
376	पाठा देवगांव	299
377	पाड़रपानी	355
378	पाड़ीवारा	163
379	पापरी कला	107
380	पापरी खुर्द	106
381	पायली	625
382	पायली घुघरी मा.	466
383	पायली घुघरी रै.	465
384	पायली बाहुर	300
385	पारापानी	676
386	पिटरी मा.	496
387	पिटरी रै.	495
388	पिडरई (खापा)	127
389	पिडरई मा. (सहजपुरी)	160

वर्णक्रमानुसार ग्रामों की सूची

जिला मंडला

क्रमांक	ग्राम का नाम	स्था. को. नं.
1	2	3
	निवास तहसील–क्रमशः	
390	पिडरई रै. सौगवा	159
391	पिण्डरई मा. (मनेरी)	592
392	पिण्डरई रै. (मनेरी)	591
393	पिण्डरुखी	691
394	पिण्डरुखी रै.	693
395	पिपराड़ी रै.	507
396	पिपरिया (मगरधा)	102
397	पिपरिया (खम्हरिया)	185
398	पिपरिया (सिंघपुर)	295
399	पिपरिया (कस्तूरी)	451
400	पिपरिया कला (बिलगांव)	525
401	पिपरिया मा. (कुल्दर)	410
402	पिपरिया मा. (भाम्हा)	430
403	पिपरिया मा. (बिजयपुर)	94
404	पिपरिया रै. (भानपुर)	599
405	पिपरिया रै. (रावन कुंड)	409
406	पिपरिया रै. (चरगाव)	93
407	पीपरडाही	108
408	पोंडी (कोहका)	346
409	पोड़ी भंवरदा	46
410	पोंड़ी (मूलडोंगरी)	141
411	पोंडी मा. (बरौदा)	504
412	पोडी मा. (पंड़री तलाई)	272
413	पोंड़ी रै. (चौरई)	75
414	पोड़ी रै. (नैअर)	271
415	पोड़ी (सीधो)	574
416	पोर्डा मा. (सुनवर्पा)	517
417	पौड़ी माल (नगरार)	51
418	पौनिया मा.	31
419	पौनिया रै. वा.	32
	फ	
420	फदकी मा.	278
421	फड़की रै.	275
422	फनेपुर	660
423	फुलवाही रै.	609
	ब	
424	बकई	113
425	बगली	671
426	बटईगंज	72
427	बड़खेरा मा.	541
428	बड़झर	388
429	बड़झर रै.	564
430	बढ़ईगढ़ मा. (महुआ टोला)	426
431	बढ़ईगढ़ रै.	425
432	बदगिरि वनग्राम	608
433	बनार	250
434	बबलिया मा.	265
435	बम्हनी (परतला)	206
436	बम्हनी मा. (मोहगांव)	363
437	बम्हनी रै. (मझगांव)	378
438	बम्होरी	99
439	बरगा	71
440	बरगा रै.	432
441	बरगाव (करोदी)	532
442	बरगांव (खनौरा)	152
443	बरबटी	257
444	बरबसपुर (बिछिया)	385
445	बरबसपुर (बम्हनी)	205
446	बरबसपुर (मानिकपुर)	457
447	बरवाही	128
448	बर्रई रै.	673
449	बरोची	129
450	बरोंची वनग्राम	245
451	बरौदा मा.	503
452	बरोदी मा.	501
453	बस्तरा मा. (मोहपानी)	308
454	बस्तरा मा. (बरगा)	433
455	बस्तरा रै. (खैरभगदू)	434
456	बस्तरी जर.	303
457	बमगढी	368
458	बहादुर	638
459	बाकी मा.	534
460	बारगदा मा.	24
461	बारगदा वनग्राम	25
462	बालपुर रै.	611
463	बिछिया	386
464	बिजयपुर	81
465	बिजेगाव (खम्हरिया)	215
466	बिजौरी मा.	545
467	बिजौरी रै.	528
468	बिझौली	339
469	बिदरी	29
470	बिलगढ़ा	522

वर्णक्रमानुसार ग्रामों की सूची

जिला मंडला

क्रमांक	ग्राम का नाम	स्था. को. नं.
1	2	3
	निवास तहसील–क्रमश:	
471	बिलगढ़ा (कुटरई)	604
472	बिलगांव	523
473	बिलनगरी मा. गु.	36
474	बिलनगरी रै. वा.	37
475	बिलाई खापा	91
476	बिशनपुरा	341
477	बिस्वानी रै.	613
478	बीजाडांडी	13
479	बीजेगांव (भावल)	197
480	बीजेगांव (मानेगांव)	182
481	बीरमपुर	90
482	बुदरा	105
483	बुल्दा	695
484	बुल्दा रै.	694
485	बेलखेड़ी	87
486	बैहर	92
487	बोरिया रै.	227
	भ	
488	भजिया	52
489	भटगांव	360
490	भटाडुंगरिया मा.	151
491	भटा डुंगरिया रै.	150
492	भटवारा	486
493	भदारी	49
494	भभेरा मा. गु.	35
495	भभेरा रै. वा.	30
496	भरद्वारा (करोंदी)	542
497	भरद्वारा मा. (भटगांव)	358
498	भरद्वारा रै. (कटंग सिवनी)	359
499	भरौठा रै.	454
500	भरौठी	455
501	भरौठी रै.	456
502	भलवारा मा.	316
503	भलवारा रै.	640
504	भंवरदा	45
505	भानपुर (बिसौरा)	335
506	भानपुर	186
507	भानपुर रै.	600
508	भाम्हा मा.	429
509	भारतीपुर	146
510	भालीवाड़ा	162
511	भावल	196

क्रमांक	ग्राम का नाम	स्था. को. नं.
1	2	3
	निवास तहसील–क्रमश:	
512	भिम्पार	443
513	भिमडोंगरी	442
514	भिलाई मा.	481
515	भिलाई रै.	480
516	भीखमपुर	338
517	भुरका रै.	670
518	भैसवाही (खिन्हा)	286
519	भैसवाही माल (नगरार)	55
520	भोड़ासाज	659
521	भोड़ासाज रै.	658
522	भोड़ी	64
	म	
523	मगरधा	18
524	मगरधा	103
525	मगरमय टगर	482
526	मंगेला मा.	535
527	मझगांव मा. (रयपुरा)	488
528	मझगांव (जिलहटा)	377
529	मझगांव (बनार)	260
530	मझगांव (टिकरिया)	101
531	मझगांव (मैली)	216
532	मटका रै.	419
533	मटियारी रै.	666
534	मनेरी (मेढ़ी)	47
535	मनेरी मा. (सलैया)	138
536	मनेरी रै. (सलैया)	137
537	मनेरी रै. (कनेरी)	594
538	मरवारी (चौबीसा)	645
539	मरवारी रै. (मुन्डी)	668
540	मारवारी (पडरिया)	445
541	मरही कछार रै.	617
542	मल्ठार	254
543	मल्धा	145
544	मल्धा	252
545	मलखन पानी	284
546	मलहरी मा.	310
547	मलहरी रै.	311
548	मलारा	189
549	मवई मा.	361
550	मवई रै.	362
551	मसूर घुघरी (घाट ग्रामगांव)	372
552	मसूर घुघरी रै. (बुल्दा)	696

वर्णक्रमानुसार ग्रामों की सूची

जिला मंडला

क्रमांक	ग्राम का नाम	स्था. को. नं.
1	2	3
	निवास तहसील–क्रमशः	
553	मसूर घुघरी रै. (बम्हनी)	371
554	महदवानी	622
555	महरा सिवनी	289
556	महरोई मा.	468
557	महरोई रै.	469
558	महोपानी जर.	306
559	माड़ोगढ़	236
560	मानिकपुर (बिसौरा)	336
561	मानिकपुर (भाम्हा)	458
562	मानिकसरा	132
563	मानेगांव	173
564	मालपुर	569
565	मालपुर रै.	568
566	मीराटोला वनग्राम	158
567	मुकास कला	288
568	मुकास खुर्द	280
569	मुड़की रै.	538
570	मुड़झौर	294
571	मुड़रा पानी रै. (चौबीसा)	642
572	मुन्डी रै.	667
573	मुरलापानी (नैझर)	267
574	मूलडोंगरी	140
575	मूसाखोह जर ख.	110
576	मूसाखोह माल	112
577	मेढ़ी	42
578	मैली (पटहरा)	225
579	मैली (सुमटी)	111
580	मोइया नाला वनग्राम	11
581	मोहगांव (अमगाव)	334
582	मोहगाव (करोंदी)	97
583	मोहगांव (झांझनगर)	175
584	मोहगांव उर्फ पदमी	188
585	मोहगाव (बम्हनी)	365
586	मोहगाव रै. (भलैया)	615
587	मोहदा	28
588	मोहनी मा.	391
589	मोहरा कला	467
590	मोहरा खुर्द	548
591	मोहनी रै.	390
	र	
592	रनगांव मा.	536
593	रमतिला	76
594	रमपुरी (देवरी)	381
595	रमपुरी (राखी)	580
596	रमपुरी रै. (राखी)	577
597	रयपुरा	489
598	राई रै.	653
599	राखी	579
600	राखी (उमरिया)	683
601	राखी रै. (रमपुरी)	578
602	राछो मा.	531
603	राधोपुर	575
604	राधोपुर रै.	573
605	रावनकुंड	411
606	रेगाझोरी	157
607	रेड़म वनग्राम	318
608	रोजकुन्ड	89
609	रौसर	302
	ल	
610	लखनपुर	114
611	लहसर	27
612	लालपुर (खाम्ही)	148
613	लालपुर (रयपुरा)	464
614	लालीपुर	195
615	लावर मुडिया माल	85
616	लावर मुडिया रै.	82
617	लुहारी रै.	305
	श	
618	शहपुरा	540
619	शाहपुर	118
	स	
620	सक्ती भगदू मा.	439
621	सक्ती भगदू रै.	438
622	संग्रामपुर	508
623	सग्रामपुर रै.	509
624	सतपहरी मा.	328
625	सतपहरी रै.	329
626	समनपुरा	440
627	समनपुरा रै.	407
628	समनापुर (औरिया)	3
629	समनापुर (देहरा)	168
630	समनापुर (भैसवाही)	60

वर्णक्रमानुसार ग्रामों की सूची

जिला मंडला

क्रमांक	ग्राम का नाम	स्था. को. नं.
1	2	3
	निवास तहसील–क्रमश:	
631	समैया (रमपुरी)	297
632	सरई मा.	448
633	सरसवाही (कापा)	472
634	सरसवाही (उमरिया)	395
635	सरवाही मा.	424
636	सरसवाही रै. (मेहरा सिवनी)	293
637	सरवाही रै.	423
638	सरसा रै.	663
639	सरसी	665
640	सरसी रै.	664
641	सलैया (ग्वारा)	240
642	सलैया (मगर)	484
643	सलैया (मनेरी)	139
644	सलैया मा. गु. (बारंगदा)	22
645	सलैया वनग्राम	23
646	सलैया वनग्राम	614
647	सहजनी	200
648	सहजपुरी	161
649	सांगवा	147
650	सांगवा मा.	452
651	साजपानी वनग्राम	213
652	सारंगपुर	601
653	सारस डोली (महदवानी)	624
654	सारस डोली रै. (खैरदा)	629
655	सारस डोली रै.	420
656	साल्हेघोरी रै. (कौडिया)	417
657	साल्हेपानी (डोभी)	210
658	साल्हेपानी (पड़रिया)	66
659	साहा	244
660	सिकोसी	187
661	सिगोधा	170
662	सिघनपुरी (तिलगांव)	222
663	सिघनपुरी (घुघरी)	248
664	सिघनपुरी (जेवरा)	63
665	सिघपुर	298
666	सिचौली धनगांव रै.	498
667	सिमरिया रै.	263
668	सिलठार रै.	598
669	सिवनी ब्लाक रै.	276
670	सिवनी मा.	277
671	सीधो	571
672	सीधो रै.	570

क्रमाक	ग्राम का नाम	स्था. का. न.
1	2	3
	निवास तहसील–समाप्त	
673	सुखराम	249
674	सुखरी सग्रामपुर	331
675	सुखलौंड़ी	680
676	सुड़गांव रै.	675
677	सुनवरसा मा.	516
678	सुरगवानी वनग्राम	177
679	सुरजपुरा पंगनिया	618
680	सुरजपुरा मा. (मंगेला)	537
681	सुहगी मा.	505
682	सोढ़र	194
683	सोधन पिपरिया	26
	ह	
684	हथडोल	595
685	हनीमट्टा	203
686	हरदुली	317
687	हरवंशपुर	117
688	हर्रा टोला वनग्राम	697
689	हर्रा टीकुर	198
690	हर्रा टोला रै.	634
691	हरी सिधौरी मा.	313
692	हरी सिधौरी रै.	323
693	हाथीतारा मा.	320
694	हाथीतारा रै.	327
695	हिनोतिया	119
696	हिरदेपुर वनग्राम	610
667	हिरनाछापर मा.	366
698	हिरनाछापर रै.	367
699	हीरापुर रै.	364
	डिंडोरी तहसील	**34/2**
	अ	
1	अखराड़ मा.	82
2	अंगई मा.	437
3	अंगवार रै.	359
4	अजगर ब. ग्रा.	572
5	अझवार मा.	61
6	अझवार रै.	60
7	अंडई रै.	392
8	अतरिया मा.	453
9	अतरिया रै.	371

वर्णक्रमानुसार ग्रामों की सूची

जिला मंडला

क्रमांक	ग्राम का नाम	स्था. को. नं.
1	2	3
	डिंडोरी तहसील–क्रमशः	
10	अतरिया रै.	343
11	अतरिया रै.	454
12	अतरिया उर्फ (किकरझिर रै.)	248
13	अध्यारखोह रै.	340
14	अमगांव रै.	264
15	अमनी पिपरिया मा.	10
16	अमनी पिपरिया रै.	11
17	अमरपुर रै.	293
18	अलौनी रै.	287
	आ	
19	आनाखेड़ा रै.	42
20	आमाखोह रै.	322
21	आमाचूहा	124
22	आमाडोंगरी मा.	427
	ई	
23	इमलई मा.	172
24	इमलई रै.	171
	उ	
25	उकरी मा.	544
26	उदरी मा.	99
27	उधोर वनग्राम	598
28	उफरी मा.	218
29	उमरधा (वनग्राम)	548
30	उमरिया रै.	279
31	उमरिया रै.	394
32	उमरिया रै.	534
33	उसरी घुण्डी (व. ग्रा.)	561
	ओ	
34	ओढ़ेरा	366
35	औरई मा.	180
	क	
36	कचनपुर	225
37	कचनारी रै.	161
38	कनई मांगवा मा.	238
39	कबीर चबूतरा (व. ग्रा.)	592
40	कमको रै.	307
41	कमको मोहनिया रै.	326
42	कमरासोढ़ा रै.	281
43	करजिया मा.	502
44	करजिया रै.	504
45	करनपुरा मा.	253

क्रमांक	ग्राम का नाम	स्था. को. न
1	2	3
	डिंडोरी तहसील–क्रमशः	
46	करेगांव रै.	414
47	करोंदा रै.	207
48	करोंदी मा.	491
49	करोंदी रै.	533
50	कसईसोंढा मा.	44
51	काटीगहन र.	517
52	कान्दाटोला उर्फ मिलकीदादर (व. ग्रा.)	612
53	कान्दावानी (व. ग्रा.)	578
54	कारोपानी	192
55	किकरा तलाब रै.	460
56	किकरिया रै.	349
57	किकरिया रै.	400
58	किरंगी मा.	499
59	किवटी मा.	242
60	किवाड रै.	402
61	किसलपुरी मा.	165
62	कुई मा.	74
63	कुकरिया मा.	442
64	कुकरिया रै.	443
65	कुकरीमठ	230
66	कुर्कवारा मा.	136
67	कुर्कवारा रै.	137
68	कुटेला रै.	407
69	कुटेली दादर (व. ग्रा.)	595
70	कुतरी रै.	509
71	कुरदर रै.	57
72	कुरैली रै.	384
73	कूडा मा.	235
74	केंदरावहरा (व. ग्रा.)	604
75	केवलारी मा.	156
76	केवलारी मा.	214
77	केवलारी मा.	351
78	केवलारी रै.	41
79	केवलारी रै.	409
80	केवलारी रै.	157
81	केवलारी मय बम्हनी रै.	396
82	कैलवारा रै.	2
83	कोको रै.	341
84	कोकोमट्टा मा.	305
85	कोड़िया	195
86	कोदवानी (व. ग्रा.)	546
87	कोसमडीह मा.	210

वर्णक्रमानुसार ग्रामों की सूची

जिला मंडला

क्रमांक	ग्राम का नाम	स्था. को. नं.
1	2	3
	डिंडोरी तहसील–क्रमशः	
88	कोहका	184
	ख	
89	खजरी मा.	255
90	खजरी रै.	256
91	खन्नात	500
92	खपरीपानी (व. ग्रा.)	581
93	खम्हरिया मा.	372
94	खम्हरिया मा.	516
95	खम्हरिया रै.	39
96	खम्हरिया रै.	527
97	खम्हरिया रै.	221
98	खम्हरिया रै.	327
99	खम्हारखुदरा रै.	539
100	खम्हेरा (व. ग्रा.)	582
101	खरगहना मा.	193
102	खरगहना म्य (वसनिया)	318
103	खाम्हा मा.	224
104	खाम्ही मा.	139
105	खाम्ही मा.	395
106	खाम्ही रै.	140
107	खारीडीह (व. ग्रा.)	601
108	खाल्हे भवर खंडी रै.	83
109	खितगांव रै.	330
110	खितौली रै.	339
111	खिरसारी	250
112	खिरसारी	425
113	खुड़िया मा.	306
114	खुड़िया रै.	303
115	खुद्दुरपानी (व. ग्रा.)	559
116	खुरपार रै.	154
117	खैरदा रै	159
	ग	
118	ग्वारा रै.	27
119	ग्वारी रै.	476
120	गंजरा रै.	278
121	गनवाही मा.	63
122	गन्ना गूड़ा	458
123	गणेशपुर मा.	54
124	गनेशपुरम्य धनगांव रै.	53
125	गांगपुर मा.	178
126	गाड़ा सरई मा.	459

क्रमांक	ग्राम का नाम	स्था. को. नं.
1	2	3
	डिंडोरी तहसील–क्रमशः	
127	गारकामट्ठा रै.	495
128	गिठौरी रै.	314
129	गिरवरपुर मा.	220
130	गिरवरपुर रै.	222
131	गोधा	187
132	गुरुमगांव मा.	215
133	गुरुमगांव रै.	216
134	गुवारा रै.	92
135	गोपालपुर मा.	108
136	गोपालपुर मा.	540
137	गोरखपुर	369
138	गोरखपुर मा.	480
139	गोरखपुर रै.	123
140	गोरखपुर रै	479
141	गोरखपुर (व. ग्रा.)	560
142	गौराकन्हारी (व. ग्रा.)	597
	घ	
143	घाटा रै.	415
144	घानाघाट	183
145	घानामार मा.	102
146	घिवरी रै.	328
147	घुटई रै.	430
148	घुरकुटा (व. ग्रा.)	574
149	घुरघुटी (व. ग्रा.)	563
150	घुसिया मा.	50
151	घुसिया रै.	51
152	घोंपतपुर मा.	420
153	घोपतपुर रै.	448
	च	
154	चकमी मा.	542
155	चकमी रै.	543
156	चकरार उर्फ पोचड़ीह (व. ग्रा.)	606
157	चटिया मा.	64
158	चटिया मा.	257
159	चटिया रै	258
160	चटुवा मा.	240
161	चन्दना रै.	473
162	चन्द्रागढ़ (व. ग्रा.)	555
163	चंदोल रै.	23
164	चपवार रै.	401
165	चरगांव रै.	162
166	चांडा (व. ग्रा.)	584

वर्णक्रमानुसार ग्रामों की सूची

जिला मंडला

क्रमांक	ग्राम का नाम	स्था. को. नं.
1	2	3
	डिंडोरी तहसील–क्रमशः	
167	चांदपुर मा.	265
168	चांदरानी मा.	373
169	चांदरानी रै.	405
170	चारपानी रै.	321
171	चिचरिंगपुर रै.	25
172	चुरिया नयेगांव रै.	147
173	चुहचुही मा.	520
174	चुहचुही रै	519
175	चौरा मा.	151
176	चौरा रै.	150
177	चौरा रै.	301
178	चौरादादर (व. ग्रा.)	602
	छ	
179	छतपरा रै.	397
180	छपरी मा.	168
181	छपरी रै.	167
182	छिदगस्व मा.	149
183	छिदगांव मा.	358
184	छिदगांव रै.	141
185	छिदगांव रै.	357
186	छिवली मा.	16
187	छिवली रै.	15
	ज	
188	जगतपुर (व. ग्रा.)	598
189	जमगांव मा.	3
190	जमुनिया	249
191	जल्दा (व. ग्रा.)	579
192	जलधारा (व. ग्रा.)	545
193	जलेगांव रै.	331
194	जाटा मा.	59
195	जाटा रै.	58
196	जाताडोंगरी मा.	362
197	जाताडोंगरी रै.	361
198	जामपानी (व. ग्रा.)	588
199	जारा सुरंग	406
200	जारासुरंग मा.	518
201	जारासुरंग रै.	521
202	जीलन (व. ग्रा.)	571
203	जुगदेई रै.	536
204	जुनवानी मा.	155

क्रमांक	ग्राम का नाम	स्था. को. नं
1	2	3
	डिंडोरी तहसील–क्रमशः	
205	जुनवानी रै.	329
206	जैलपुरी (व. ग्रा.)	558
207	जोगीखवारा (व. ग्रा.)	589
208	जोगी टिकरिया मा.	117
	झ	
209	झनकी मा.	531
210	झनकी रै.	530
211	झरनाघुघरी (व. ग्रा.)	557
212	झांखी मा.	388
213	झांखी रै.	389
214	झामुल बंजरा (व. ग्रा.)	568
215	झिझरी मा.	211
216	झिलमिला रै.	259
	ट	
217	टिकरा भवरखेड़ी (व. ग्रा.)	551
218	टिकरी म्य पिपरी रै.	76
219	टिकरिया मा.	247
220	टिकरिया रै.	36
221	टिकरिया रै.	344
	ड	
222	डांड बिछिया	185
223	डांड़विदयपुर मा.	115
224	डांड़विदयपुर रै.	116
225	डिण्डोरी मा.	309
226	डुंगरिया मा.	294
227	डुगरिया रै.	390
228	डुंडीसरई रै.	325
	ढ	
229	ढाढ़पथरा (व. ग्रा.)	605
230	ढावा (व. ग्रा.)	570
231	ढोंढ़ मा.	422
232	ढ़ोलबीजा (व. ग्रा.)	562
	त	
233	तरच (व. ग्रा.)	587
234	तरेरा मा.	493
235	तान्तर (व. ग्रा.)	586
236	ताला मा.	434
237	तितराही	226
238	तिरहुआ (व. ग्रा.)	597

वर्ण क्रमानुसार ग्रामों की सूची—जारी

जिला मंडला

क्रमांक	ग्राम का नाम	स्था. को. नं.
1	2	3
	डिंडोरी तहसील—क्रमशः	
239	तेंदूमेर मोहतरा	65
240	त्यागपुर रै.	73
	द	
241	दर्रीमोहगांव मा.	52
242	दलदल (व. ग्रा)	600
243	दामी तितराही रै.	403
244	दियावर मा.	85
245	दियावर रै.	43
246	दिवारी मा.	332
247	दुधी मझौली रै.	7
248	दुधेरा रै.	411
249	दुनिया मा.	67
250	दुल्लोपुर	428
251	दुल्लोपुर मा.	120
252	दुहनिया रै.	22
253	देवकरा (व. ग्रा.)	552
254	देवरा मा.	113
255	देवरी	241
256	देवरी मा.	103
257	देवरी मा.	302
258	देवरी रै.	513
259	देवरी रै.	104
260	देवलपुर रै.	363
261	दोमुहानी (व. ग्रा.)	607
	ध	
262	धनरास	468
263	धनवासी रै.	273
264	धनुवासागर	251
265	धनौली मा.	451
266	धनौली रै.	354
267	धमनगांव मा.	132
268	धुर्री मा.	105
269	धौरई मा.	181
270	धौरई रै.	175
	न	
271	नचुनका रै.	89
272	नयेगांव मा.	94
273	नयेगांव रै.	95
274	नरिया मा.	127
275	नागदवन मा.	5
276	नागदवन रै.	6
277	नांदा मा.	286
278	नांदा रै.	285
279	नारायणडीह मा.	79
280	नारायणडीह रै.	78
281	नारीग्वारा रै.	506
282	निगवानी मा.	177
283	निघौरी रै.	333
284	निवसा मा.	84
285	निवसा मा.	385
286	नीमटोला (व. ग्रा.)	608
287	नुनखान रै.	49
288	नेवसा रै.	284
	प	
289	पकरी रै.	486
290	पकरी सोढ़ा (व. ग्रा.)	591
291	पचगांव मा.	196
292	पचगांव रै.	197
293	पटकुई (व. ग्रा.)	547
294	पंडरीपानी (व. ग्रा.)	599
295	पड़रिया कलां	97
296	पड़रिया मा.	109
297	पड़रिया मा.	246
298	पड़रिया मा.	262
299	पड़रिया रै.	158
300	पड़रिया रै.	352
301	पड़रिया रै.	263
302	पड़रिया डोंगरी	445
303	पड़रिया सारंगपुर रै.	26
304	पथरकुचा मा.	464
305	पथरकुचा रै.	465
306	पथरिया रै.	254
307	पथरिया रै.	440
308	परसवाह रै.	463
309	परसेल मा.	507
310	परसेल रै.	282
311	परसेल रै.	514
312	परासी मा.	70
313	परासी रै.	69
314	पलकी मा.	133
315	पाकर रै.	20

वर्णक्रमानुसार ग्रामों की सूची

जिला मंडला

क्रमांक	ग्राम का नाम	स्था. को. नं.
1	2	3
	डिंडोरी तहसील–क्रमशः	
316	पाकरम्य वघर्रा	18
317	पाटनगढ़	482
318	पाटन मा.	374
319	पाटन मा.	457
320	पाटन रै.	481
321	पांडपुर (व. ग्रा.)	596
322	पिंडरुखी मा.	447
323	पिण्डरुखी मा.	283
324	पिन्डरुखी मा.	191
325	पिपरखुटा मा.	484
326	पिपरखुटा रै.	488
327	पिपरवानी (व. ग्रा.)	609
328	पिपरिया मा.	38
329	पिपरिया मा.	267
330	पिपरिया मा.	347
331	पिपरिया मा.	419
332	पिपरिया रै.	269
333	प्रेमपुर मा.	310
334	प्रेमपुर रै.	311
335	पोंड़ी मा.	93
336	पोंडी रै.	80
337	पोंडी रै.	355
338	पोंडी (व. ग्रा.)	577
	फ	
339	फड़की मा.	142
340	फिटारी (व. ग्रा.)	573
	ब	
341	बंगवार रै.	398
342	बघर्रा रै.	19
343	बघरेली रै	449
344	बघरेली सानी	435
345	बघाड़ मा.	68
346	बधरैली खुर्द मा.	450
347	बछरगांव मा.	208
348	बछरगांव रै.	209
349	बछरगांव रै.	382
350	बजाग मा.	438
351	बजाग रै.	439
352	बटिया र.	317
353	बटोंधा मा.	21
354	बम्हनी मा.	413

क्रमांक	ग्राम का नाम	स्था. को. नं.
1	2	3
	डिंडोरी तहसील–क्रमशः	
355	बम्हनी उर्फ धावाडोंगरी	469
356	बरखोह रै.	48
357	बरगई मा.	145
358	बरगा मा.	383
359	बरगा उर्फ नयेगांव रै.	160
360	बरगांव	206
361	बरगांव रै	404
362	बरगांव रै.	503
363	बरगी रै.	375
364	बरछा मा.	134
365	बरछा रै.	135
366	बरबसपुर मा.	515
367	बरबसपुर मा.	126
368	बरबसपुर रै.	125
369	बरबसपुर रै.	277
370	बरनई मा.	490
371	बरवारा रै.	86
372	बरसिंघा मा.	297
373	बरसिंघा रै	292
374	बरसोत मा.	455
375	बरेन्डा रै.	522
376	बल्लारपुर मा.	237
377	बल्ही मा.	143
378	बसनिया मा.	90
379	बसनिया रै.	219
380	बहेरा मा.	271
381	बहेरा मा.	228
382	बहेरा रै.	229
383	बानो रै.	336
384	बावली (व. ग्रा.)	590
385	बालपुर मा.	130
386	बालपुर रै.	131
387	बासी देवरी रै.	77
388	बाहरपुर रै.	537
389	बिछिया मा.	234
390	बिजोरा (व. ग्रा.)	594
391	बिजौरा मा.	119
392	बिजौरा मा.	429
393	बिजौरी मा.	291
394	बिजौरी रै.	290
395	बिझौरी मा.	194
396	बिलाईखार मा.	446

वर्णक्रमानुसार ग्रामों की सूची

जिला मंडला

क्रमांक	ग्राम का नाम	स्था. को. नं
1	2	3
	डिंडोरी तहसील–क्रमशः	
397	बिलाईखार रै.	348
398	बिलगांव मा.	260
399	बिलासर मा.	299
400	बीठल देह रै.	529
401	बीजा रै.	342
402	बीजापुरी रै.	365
403	बीपरहा (व. ग्रा.)	611
404	बीतनपुर रै.	379
405	बीतल बहरा (ब. ग्रा.)	554
406	बुढरूखी मा.	231
407	बुन्देला रै.	512
408	बुधगांव मा.	189
409	बुधगांव रै.	188
410	बूड़न रै.	66
411	बैदरा रै.	87
412	बोंदर मा.	213
413	बोंदर रै.	505
414	बोधघुंडी रै.	324
415	बोना (व. ग्रा)	580
	भ	
416	भरवई मा.	110
417	भगनवारा रै.	319
418	भपसा रै.	274
419	भरद्वारा रै.	12
420	भरवई मा.	110
421	भलखोहा मा	475
422	भलखोहा रै.	477
423	भाखा मा.	295
424	भाखा रै.	296
425	भाजीटोला मा.	368
426	भाजीटोला रै.	367
427	भानपुर मा.	431
428	भानपुर रै.	335
429	भालापुरी रै.	346
430	भालु चुहा	370
431	भिलनिया मा.	441
432	भीमकुंडी मा.	494
433	भुड़कुर रै.	96
434	भुरसी मा.	433
435	भुसंडा मा.	523
436	भुसंडा रै.	526
437	भैंसलगान मा.	106

क्रमाक	ग्राम का नाम	स्था. को. नं
1	2	3
	डिंडोरी तहसील–क्रमशः	
438	भैंसलगान रै.	107
439	भैंसवाही रै.	276
440	भोकाडोंगरी	202
	म	
441	मक्के रै.	29
442	मझगांव रै.	345
443	मझगांव रै.	538
444	मझिया खार मा.	204
445	मझिया खार रै.	205
446	मड़ियारास	186
447	मनकी रै.	532
448	मनौरी मा.	320
449	माड़ागौर मा.	380
450	माड़ागौर रै.	381
451	माधोपुर	232
452	माधोपुर मा.	472
453	माधौपुर र.	81
454	मानगढ़ मा.	426
455	मानपुर रै.	304
456	मानिकपुर मा.	376
457	मानिकपुर रै.	478
458	मारगांव	353
459	मिगड़ी मा.	111
460	मिघरोड़ी मा.	55
461	मिढ़ली रै.	432
462	मुकुटपुर रै.	308
463	मुगदरा रै.	408
464	मुंगेला रै	399
465	मुड़की मा.	1
466	मुड़की मा.	62
467	मुड़की मा.	114
468	मुढ़िया कलां	148
469	मुढ़िया खुर्द	146
470	मुढ़िया मा.	170
471	मुरता रै.	334
472	मूसामुन्ड़ी मा.	471
473	मूसामुन्ड़ी रै.	470
474	मेर मा.	37
475	मेढाखार मा.	498
476	मैनपुरी रै.	275
477	मोरचा मा.	31
478	मोरचा रै.	30

वर्णक्रमानुसार ग्रामों की सूची

जिला मंडला

क्रमांक	ग्राम का नाम	स्था. को. नं.
1	2	3
	डिंडोरी तहसील–क्रमशः	
479	मोहगांव मा.	266
480	मोहगांव रै.	24
481	मोहगांव रै.	88
482	मोहगांव रै.	387
483	मोहगांव रै.	508
484	मोहतरा	467
485	मोहती रै.	410
486	मोहदा मा.	244
487	मोहनझिर मा.	34
488	मोहनझिर मा.	313
489	मोहनझिर रै.	312
490	मोहारी रै.	338
491	मोहिया उर्फ छांटा	243
	र	
492	रकरिया रै.	144
493	रजराखेडा (व. ग्रा.)	576
494	रतना मा.	461
495	रतना रै.	466
496	रनगांव रै.	350
497	रयपुरा मा.	173
498	रयपुरा रै.	174
499	रमपुरी मा.	166
500	रसोई मा.	223
501	रहंगी	227
502	रहंगी मा.	176
503	रहंगी मा.	316
504	रहंगी रै.	315
505	रहंगी रै.	485
506	रहंटा पकरी रै.	522
507	रामगढ़ मा.	289
508	रामगड़ा मा.	72
509	रामगूड़ा रै.	71
510	रामनगर रै.	492
511	राम्हेपुर	233
512	राम्हेपुर (व. ग्रा.)	550
513	रानीबुढार (व. ग्रा.)	553
514	रूझनीसरई (व. ग्रा)	569
515	रूमा मा.	487
516	रूसा मा.	100
517	रूसा रै.	101
518	रूसा रै.	489

क्रमांक	ग्राम का नाम	स्था. को. नं
1	2	3
	डिंडोरी तहसील–क्रमशः	
519	रैतवार	501
520	रैली मा.	8
521	रैली रै.	9
	ल	
522	लखनपुर मा.	524
523	लखनपुर रै.	337
524	लखनपुरा मा.	35
525	लदवानी रै.	377
526	लबेदा मा.	418
527	लमोढ़ा (व. ग्रा.)	575
528	लाखो	252
529	लादरा दादर (व. ग्रा.)	610
530	लालपुर मा.	280
531	लालपुर मा.	456
532	लालपुर सानी	474
533	लुकदरा मा.	14
534	लकदरा रै.	13
535	लुटगांव मा.	98
536	लुटगांव रै.	270
537	लुढ़रा रै.	91
538	लोंदा झिर मा.	17
	व	
539	विक्रमपुर मा.	45
540	विक्रमपुर मा.	444
541	विचारपुर रै.	112
542	विदयपुर रै.	138
543	विनोदी मा.	56
	श	
544	शाहपुर मा.	121
545	शिवरी मा.	199
546	शोभापुर मा.	462
	स	
547	सक्के मा.	163
548	सक्के रै.	164
549	सढ़वाछापर मा.	535
550	संजारी मा.	300
551	संजारी रै.	298
552	समनापुर मा.	364
553	समनापुर रै.	288

वर्णक्रमानुसार ग्रामों की सूची

जिला मंडला

क्रमांक	ग्राम का नाम	स्था. को. नं.
1	2	3
	डिंडोरी तहसील–क्रमश:	
554	समरधा (व. ग्रा.)	565
555	सरई (व. ग्रा.)	566
556	सरई मा.	245
557	सरई मा.	378
558	सरई रै.	4
559	सरई टोला	497
560	सरमापुर रै.	122
561	सरवाही मा.	421
562	सरहरी मा.	239
563	सरैहा रै.	511
564	सलैया मा.	272
565	सलैया रै.	169
566	सलैया पांडपुर मा.	393
567	सहजना रै.	541
568	सहजपुरी रै.	33
569	सहजरा रै.	28
570	साम्हर मा.	261
571	सारंगगढ़ रै.	323
572	सारंगपुर मा.	436
573	सारसताल रै.	75
574	साल्हे घोरी मा.	386
575	साल्हे घोरी रै.	391
576	सालीवाड़ा मा.	152
577	सालीवाड़ा मा.	412
578	सालीवाड़ा रै.	153
579	सिंगारपुर मा.	46
580	सिंगारपुर रै.	47
581	सिंगार सत्ती रै.	452
582	सिंघपुर मा.	423
583	सिंघपुर रै.	424
584	सिंघवारा रै.	356
585	सिंघनपुरी रै.	417
586	सिंघौली मा.	268
587	सिमरिया	236
588	सिलपिड़ी (व. ग्रा.)	585
589	सिलयारी मा.	203
590	सिलहरी रै.	32
591	सीतलपानी (व. ग्रा.)	583
592	सुकलपुरा मा.	200
593	सुकलपुरा रै.	201
594	सुन्दरपुर रै.	360
595	सुनपुरी	212
596	सुनहा दादर	198
597	सुरखी (व ग्रा.)	549
598	सुनियामार मा.	217
599	सुबखार मा.	182
600	सुबखार रै.	179
601	सूरजपुरा मा.	128
602	सूरजपुरा रै.	129
603	सेनगुड़ा रै.	510
604	सैलवार मा.	528
605	सोनपुरी रै.	483
606	सोनतीरथ (व. ग्रा.)	603
	ह	
607	हडसिघरी रै.	416
608	हथकटा (व. ग्रा.)	556
609	हल्दी करेली (व. ग्रा.)	564
610	हर्रा मा.	190
611	हर्रा टोला रै.	496
612	हिनौता मा.	118
	मंडला तहसील	**34/3**
	अ	
1	अंजनी मा.	785
2	अंजनी रै.	786
3	अंजनिया	634
4	अंडियाजर	485
5	अचली	357
6	अतरचूहा	193
7	अतरिया	7
8	अतरिया	705
9	अतरिया रै.	794
10	अतरिया	58
11	अतरिया (वनग्राम)	59
12	अन्डिया मा.	503
13	अन्डिया रै.	504
14	अन्डिया	98
15	अन्डिया उर्फ छिवलाटोला	562
16	अमगवां	378
17	अमझर	495
18	अमझर	647

वर्णक्रमानुसार ग्रामों की सूची

जिला मंडला

क्रमांक	ग्राम का नाम	स्था. को नं.
1	2	3
	मंडला तहसील–क्रमश:	
19	अमरझर चक	138
20	अमझर मा.	137
21	अमवार जर	824
22	अरोली रै.	175
23	अलीपुर	90
24	अहमदपुर	635
25	अहमदपुर	287
26	अहमदपुर	542
	आ	
27	आमगहन (वनग्राम)	760
28	आमगहन	759
29	आमाखोह	124
30	आमाडोंगरी	208
31	आमानाला	345
	इ	
32	इन्द्रा मा.	480
33	इन्द्रा रै.	481
34	इन्द्री मा.	150
35	इन्द्री रै.	864
36	इन्द्री (वनग्राम)	185
37	इमलिया मा.	396
38	इमलिया रै.	397
39	इमली गोहान	270
40	इलाही	593
41	ईश्वरपुर	87
42	ईशरपुर	616
	उ	
43	उमरडीह उर्फ पड़ादर रै.	470
44	उमरवाड़ा	678
45	उमरिया	299
46	उमरिया	600
47	उमरिया मा.	173
48	उमरिया रै.	172
49	उमरिया रै.	432
50	उमरिया (वनग्राम)	655
51	उरदली मा.	686
52	उरदली रै	687
53	उरवाही	522
	ऊ	
54	ऊमरडीह	483

क्रमांक	ग्राम का नाम	स्था. को न.
1	2	3
	मंडला तहसील–क्रमश:	
55	ऊमरडीह	195
56	ऊमरडीह	457
57	ऊमरडीह	117
	ए	
58	ऐरी	591
	ओ	
59	ओघट खपरी	380
60	ओढ़ारी	461
61	ओहानी	100
	औ	
62	औरई मा.	761
63	औरई रै.	664
64	औरई मा.	665
	क	
65	ककनू	557
66	ककैया	207
67	कंचनगाव	435
68	कचनारी	524
69	कछारी	20
70	कजरवाड़ा	133
71	कटंगा माल.	692
72	कटंगा रै.	690
73	कटंगी	667
74	कटंगी	576
75	कटंगी	310
76	कटंगी उर्फ सिमरहा	156
77	कटरा	359
78	कठैई डीह मा.	530
79	कठौतिया	314
80	कन्डरा	571
81	कन्हरगाव	38
82	कन्हरी	386
83	कन्हार	311
84	कन्हारी कला	674
85	कन्हारी खुर्द	672
86	करंजिया मा.	719
87	करंजिया रै.	718
88	करवाही	188
89	करियागांव	213

वर्णक्रमानुसार ग्रामों की सूची

जिला मंडला

क्रमांक	ग्राम का नाम	स्था. को. नं.
1	2	3
	मंडला तहसील—क्रमश:	
90	करगांव	501
91	करेला रै.	777
92	करेली रै.	767
93	कसोटा	418
94	काटीगहन रै.	745
95	काना जर.	203
96	काता मा.	202
97	कान्हा (वनग्राम)	187
98	कामता चक	158
99	कामता मा.	159
100	कारीवाह	668
101	कांस खेड़ा	645
102	किकरा माल	857
103	किकरा (वनग्राम)	856
104	किन्द्री	320
105	किमली	537
106	किसली भिलपानी	702
107	किसली रै.	712
108	किसली (वनग्राम)	186
109	कुंटी ददरगांव	543
110	कुटरवानी	619
111	कुटवाही	176
112	कुटली	261
113	कुड़वन	373
114	कुड़ादेवरी रै.	268
115	कुड़ेला रै.	743
116	कुड़ोपानी	448
117	कुपरिया (वनग्राम)	333
118	कुम्हरी	646
119	कुम्हरी	563
120	कुम्हली	770
121	कुम्हा रै.	779
122	कुम्ही	592
123	कुरला	26
124	कुसमी	521
125	केरपानी	798
126	केरेगांव	68
127	केवलारी	9
128	केवलारी	638
129	केवलारी कला	752
130	केवलारी खुर्द	753
131	केवलारी रै.	790
132	केवलारी रै.	627
133	केहरपुर	252
134	कोकीवाड़ा	29
135	कोकीवाड़ा रै.	30
136	कोको रै.	736
137	कोटा सांगवा	253
138	कोरगांव	364
139	कोलमगहन	778
140	कोशमघाट	343
141	कोसम डोंगरी	296
142	कोसमपानी	675
143	कोहका	67
144	कौडिया रै.	799
145	कौवा डोंगरी	465
	ख	
146	खगुवा	383
147	खजरी	585
148	खटिया नरंगी	180
149	खटोला	698
150	खड़देवरा	377
151	खड़देवरी	797
152	खड़देवरी	366
153	खमतरा	567
154	खमरिया	431
155	खमरौटी रै.	625
156	खम्हरिबा	560
157	खम्हरिया	327
158	खम्हरिया	18
159	खम्हरिया माल	860
160	खम्हरिया रै.	762
161	खम्हरिया रै.	774
162	खम्हरिया रै.	748
163	खमरिया (वनग्राम)	652
164	खरपरिया	656
165	खर्रा छापरमाल.	491
166	खर्रा छापर रै.	490
167	खर्रा झर	403
168	खलवारा	294
169	खलवारा (वनग्राम)	300
170	खलौड़ी माल.	858
171	खलौड़ी रै.	696

वर्णक्रमानुसार ग्रामों की सूची

जिला मंडला

क्रमांक	ग्राम का नाम	स्था. को. नं.
1	2	3
	मंडला तहसील–क्रमशः	
172	खापा कला	247
173	खापा रै.	107
174	खामटीपुर	633
175	खारी	221
176	खारी	295
177	खाल्हे गिठोरी	484
178	खिरखिरी	49
179	खिरसारू	8
180	खिरसारू	128
181	खिरहनी	331
182	खीसी माल.	476
183	खीसी (वनग्राम)	198
184	खुकसर	303
185	खुकसर	167
186	खुड़िया	561
187	खुड़िया	348
188	खुदराही (वनग्राम)	848
189	खुरसीपार	2
190	खुरसीपार	44
191	खुरसीपार	259
192	खुरसीपार	108
193	खुरसीपार	813
194	खुरसीपार (वनग्राम)	866
195	खुलवा	679
196	खैरी	272
197	खैरी	452
198	खैरी	344
199	खैरी	436
200	खैरी मा.	507
201	खैरी मा.	751
202	खेरी रै.	468
203	खेरी रै.	506
204	खोड़ा खुदरा	513
205	खोड़ा खुदरा	599
206	खोहरी	113
	ग	
207	गंगोरा	212
208	गजना	28
209	गजराज	572
210	गदिया	657
211	गनवाही उर्फ धनवाही	549

क्रमांक	ग्राम का नाम	स्था. को. नं.
1	2	3
	मंडला तहसील–क्रमशः	
212	गाजीपुर	282
213	गिठार	488
214	गिठार मलपहरी	487
215	गुड़ली	737
216	गुड़ा अंजनिया	341
217	गुनेगाँव	191
218	गुनेहरा	738
219	गुपांगी	334
220	गुबरी	680
221	गुरार खेड़ा	339
222	गुल्लू खोह	578
223	गुबारा	242
224	गुबारा	573
225	गुबारी	293
226	गुहयर	416
227	गेरियापांड़	556
228	गैतरा	755
229	गोकल थाना	93
230	गोंझी	62
231	गोंझी मा.	354
232	गोंझी रै.	353
233	गोपीसानी	612
234	गोरखपुर	429
235	गोरखपुर	620
236	गोरखपुर (वनग्राम)	512
237	गोराछापर	102
238	गोरीमाटी	347
239	ग्याराडोंगरी	742
	घ	
240	घटिया	217
241	घटेरी	77
242	घटेरी	54
243	घाघा	289
244	घुघरा	381
245	घुघरा मा.	475
246	घुघरी	566
247	घुटास	614
248	घुरघुटी	532
249	घूरवाड़ा	24

वर्णक्रमानुसार ग्रामों की सूची

जिला मंडला

क्रमांक	ग्राम का नाम	स्था. को. नं.
1	2	3
	मंडला तहसील–क्रमशः	
250	घोंटा	666
251	घोंटा रै.	747
252	घोरेघाट रै.	533
	च	
253	चंगरिया	658
254	चटुवामार	355
255	चटुवाखार	704
256	चन्दगांव रै.	861
257	चन्दवारा मा.	784
258	चन्दवारा रै.	783
259	चन्दवारा	406
260	चन्दिया जर.	148
261	चन्दिया मा.	149
262	चन्दिया रै.	699
263	चमरवाही	70
264	चरगांव	32
265	चरगांव	319
266	चरगांव	197
267	चर्रा	39
268	चलनी	547
269	चाबी	508
270	चिचोली	33
271	चितापरवना	546
272	चिलफी	653
273	चिरई डोंगरी जर.	136
274	चिरई डोंगरी मा.	141
275	चीचगांव	71
276	चीचगांव चक	72
277	चीचगाँव रै.	73
278	चुटूटी पोंड़ी	641
279	चुभाबल मा.	473
280	चुरिया	548
281	चोबा	516
282	चौगान रै.	410
283	चौरंगा मा.	716
	छ	
284	छतरपुर	570
285	छतरवाड़ा	50
286	छपरतला	744

क्रमांक	ग्राम का नाम	स्था. को. नं.
1	2	3
	मंडला तहसील–क्रमशः	
287	छाना मा	531
288	छिछारी रै.	196
289	छीदा	31
290	छीरपानी जर.	390
291	छीरपानी माल.	389
	ज	
292	जगनाथर	388
293	जंतीपुर	352
294	जमखार	372
295	जमगांव	840
296	जमुनिया	210
297	जलतरा	45
298	जामगाव जर.	85
299	जामगांव मा.	84
300	जामुनपानी	312
301	जारंगा (वनग्राम)	466
302	जारगा	260
303	जारगी	258
304	जाहरमऊ	222
305	जीरादोनी जर.	818
306	जुझारी	290
307	जुझारी रै.	291
308	जुनवानी	586
309	जुना मंडला	350
310	जेवनारा	53
311	जेतपुरी	842
312	जैतपुरी	42
313	जैदेपुर	130
314	जेलवारा रै.	703
315	जोगी लुढ़िया	617
316	जोगी सोढ़ा	697
	झ	
317	झागुल	171
318	झापुल (वनग्राम)	713
319	झालपानी (वनग्राम)	440
320	झालपानी	439
321	झिगरघटा	565
322	झिगराघाट	639
323	झीना (वनग्राम)	408
324	झिरिया	119
325	झिलवानी	95

वर्णक्रमानुसार ग्रामों की सूची

जिला मंडला

क्रमांक	ग्राम का नाम	स्था. को. नं.
1	2	3
	मंडला तहसील–क्रमश:	
326	झुंझर रै.	540
327	झुरगी रै.	500
328	झुलपुर	19
329	झुलुप	673
	ट	
330	टकटौवा	691
331	टाटरी मा.	162
332	टाटरी रै	163
333	टिकरवारा	233
334	टिकरा गिठौरी	477
335	टिकरा बेरपानी	451
336	टिकरिया	309
337	टिकरिया	40
338	टिकरिया	569
339	टिकरिया मा.	750
340	टिकरिया रै.	729
	ठ	
341	ठरका	234
342	ठेमा	502
343	ठोंड़ा	285
344	ठोड़ा	677
	ड	
345	डाढ़ी	771
346	डिठौरी	116
347	डीलवारा	80
348	डीलवारा	684
349	डीलवारा जर	81
350	डुंगरा रै	725
351	डुंगरिया	111
352	डुंगरिया	170
353	डुंगरिया	393
354	डुंगरिया	126
355	डुंगरिया	255
356	डुंगरिया	14
357	डुंगरिया (वनग्राम)	305
358	डुंडका	398
359	डुंडा	118
360	डुंडडुम	75
361	डुंडडुम रै.	76
362	डुंडादेह रै.	539

क्रमांक	ग्राम का नाम	स्था. को. नं
1	2	3
	मंडला तहसील–क्रमश:	
363	डूंडी	594
364	डुपटा	460
365	डोंगरगांव	434
366	डोंगर मंडला	577
367	डोभी	41
368	डोभी	112
	ढ	
369	ढेंको	231
370	ढेंको	553
371	ढेंको	836
	त	
372	तबलपानी	538
373	तिदनी	281
374	तिलई	152
375	तिलईपानी	330
376	तिलरी	177
377	तुइयापानी	47
378	तुमेगाँव	43
379	तुरूर (वनग्राम)	146
380	तेलनदेह	514
	द	
381	ददरगांव	584
382	दरवरा (वनग्राम)	838
383	दरियागोंडी	338
384	दलका गुपांगी	580
385	दलका बेरपानी (वनगाम)	297
386	दलदला वनग्राम	471
387	दिवारा	214
388	दुधारी	663
389	दूबा	611
390	दुलादर	518
391	देई	727
392	देवगाव	219
393	देवगांव	425
394	देवगांव (वनग्राम)	873
395	देवरी	464
396	देवरी	21
397	देवरी	110
398	देवरी	313
399	देवरी रै.	628

वर्णक्रमानुसार ग्रामों की सूची

जिला मंडला

क्रमांक	ग्राम का नाम	स्था. को. नं.
1	2	3
	मंडला तहसील–क्रमशः	
400	देवरी दादर	349
401	देवरी दादर मा.	788
402	देल्हा	89
403	देवदरा	358
404	देवहरा	529
405	दोनी	104
	ध	
406	धतूरा	64
407	धनगांव	588
408	धनगांव	615
409	धनगांव	458
410	धनगांव मा.	801
411	धनगाँव मा.	323
412	धनगांव रै.	800
413	धनगांव रै.	324
414	धनपुरी	147
415	धनपुरी रै.	139
416	धनौरा	157
417	धनौरा	57
418	धनौली रै.	535
419	धमनगाँव	651
420	धमनगाँव	632
421	धमनगांव	120
422	धमनपानी	472
423	धरमपुरी मा.	707
424	धरमपुरी रै.	708
425	धर्राची	6
426	धुतका	337
427	धुतका	206
428	धुबनी मा.	808
429	धोरानाला	250
430	धोवावार	607
431	धौरगाँव	232
	न	
432	नकावल	336
433	नरहरगंज रै.	850
434	नरेनी जर	392
435	नरेनी मा.	391
436	नन्दराम रै.	763
437	नयगवां रै	733

क्रमांक	ग्राम का नाम	स्था. को. नं
1	2	3
	मंडला तहसील–क्रमशः	
438	नयेगांव	374
439	नांदिया	246
440	नारा	211
441	नाहरबेली	590
442	निधानी	412
443	निवरगांव	371
444	निवारी	91
445	निवसा	623
446	निवसा मा.	726
447	नुनसरई जर.	820
448	नेवसा मा.	853
449	नैगुंवा मा.	606
450	नगुंवा रै.	605
451	नैझर	604
	प	
452	पखवर मा.	832
453	पंछीपानी	497
454	पद्दीकोना	526
455	पटपरा	184
456	पटपरा	610
457	पटपरा जर.	825
458	पटपरा मा.	328
459	पटपरा रै.	329
460	पटपर मिगापुर	453
461	पड़रिया	732
462	पड़रिया रै.	278
463	पड़रिया रै,	409
464	पतवाही (वनग्राम)	145
465	पदमी	370
466	पनारीखेड़ा (वनग्राम)	851
467	परमवाड़ा चक	35
468	परसवाड़ा मा.	34
469	परसवाह	534
470	परसाटोला रै.	789
471	परसेल	846
472	पलकी	519
473	पलेहरा	407
474	पाटन	552
475	पाटादेह	66
476	पाठासिह[illegible]	27
477	पांड़कल	558

वर्णक्रमानुसार ग्रामों की सूची

जिला मंडला

क्रमांक	ग्राम का नाम	स्था. को. नं.
1	2	3
	मंडला तहसील–क्रमशः	
478	पाता देई	494
479	पायली जर.	60
480	पायली मा.	61
481	पालासुन्दर	125
482	पिंडरईपडरिया	22
483	पिन्डरई	46
484	पिपरिया	12
485	पिपरी मा.	757
486	पिपरी रै.	782
487	पीपरटोला	223
488	पीपटोला रै.	224
489	पीपर दर्रा	493
490	पीपरदौन ऊर्फ डुकरघाटी	603
491	पीपरदौन	575
492	पीपरदौन	140
493	पीपरपानी	447
494	पीपरपानी	367
495	पिपरिया	528
496	पिपरिया खुर्द	509
497	पिपरिया रै.	421
498	पुतर्रा	4
499	पुनगांव रै.	803
500	पुरवा	363
501	पेटेगांव	244
502	प्रेमपुर	235
503	पैंजवारा	307
504	पोटिया	10
505	पोंड़ी	642
506	पोंड़ी	587
507	पोंड़ी	284
508	पोंड़ी	74
509	पोंड़ी	243
510	पोंड़ी	49
511	पोड़ी मा.	498
512	पोंड़ी रै.	441
513	पोड़ी उर्फ बहरमुंडा रै.	829
514	पोंडी मा उर्फ भाड़ी टोला	445
515	पोंड़ीवारा	143
516	पौण्ड़ी	165
517	पौण्ड़ी	264
	फ	
518	फोंक	741

क्रमांक	ग्राम का नाम	स्था. को. न.
1	2	3
	मंडला तहसील–क्रमशः	
519	फूलसागर	275
	ब	
520	बक्छेरा गोंदी	301
521	बक्छेरा दोना	322
522	बकोरी	302
523	बकौरा	376
524	बगली	215
525	बगली	505
526	बगासपुर	166
527	बघरोंड़ी (वनग्राम)	654
528	बंजाराटोला रै.	109
529	बंजी	643
530	बटवार	199
531	बड़झर मा.	469
532	बढ़ार	262
533	बदवार	845
534	बन्धा	103
535	बनिया	515
536	बनियागांव	194
537	बनियातारा	427
538	बनियातारा	308
539	बनेहरी	589
540	बबैहा रै.	292
541	बम्हनी	17
542	बम्हनी	227
543	बम्हनी	527
544	बम्हनी दादर (वनग्राम)	715
545	बम्हनी रै.	728
546	बम्होरी	277
547	बर्रई रै.	608
548	बरखेड़ा	659
549	बरखेड़ा रै.	717
550	बरगवा	384
551	बरगांव (वनग्राम)	831
552	बरवानी	550
553	बरवारी	420
554	बरबसपुर	228
555	बरबसपुर	346
556	बरबसपुर	25
557	बरबसपुर	201
558	बरिहा (वनग्राम)	626
559	बमनी रै.	830

वर्णक्रमानुसार ग्रामों की सूची

जिला मंडला

क्रमांक	ग्राम का नाम	स्था. को. नं.
1	2	3
	मंडला तहसील–क्रमशः	
560	बसनिया	411
561	बसनिया	624
562	बहंगा	256
563	बहेरा मा.	724
564	बहैर मा.	151
565	बाघा ग्रन्डी मा.	749
566	बाजा	240
567	बांझडीह	474
568	बान्दरवाड़ी	868
569	बारगी	164
570	बिचुआ	251
571	बिझिया	360
572	बिनैका	351
573	बिनोरी	11
574	बिरसा मा.	722
575	बिलगढ़ा ग्रा.	463
576	बिलगढ़ा रै.	462
577	बिलगांव	581
578	बिलगांव	414
579	बिलगांव जर.	819
580	बिलाई खार	844
581	बिछिया रै.	723
582	बिसाघर	582
583	बोजा	609
584	बीजाटोला रै.	746
585	बीजाडांडी (वनग्राम)	279
586	बीजेगांव	65
587	बीजेगांव	116
588	बीजेगांव	209
589	बिजोरा	555
590	बींझी मा.	479
591	बुजबुजिया (वनग्राम)	266
592	बुड़ला	629
593	बुन्देला	649
594	बुन्देली खोह	688
595	बुधनवारा	676
596	बैगाखेड़ा (वनग्राम)	847
597	बैला	869
598	बैहर माल	151
599	बोकर	640
600	बोड़ाछपरी रै.	178
601	बोड़ासिल्ली रै.	489
602	बोरी	86
603	बोरिया	241
604	बोरी पीपरडाही	69
	भ	
605	भगदू मा.	791
606	भटिया टोला	226
607	भड़ली	758
608	भंडारताल	318
609	भडिया	153
610	भपमा	622
611	भपसा	368
612	भपमा माल.	849
613	भरखी रै.	787
614	भरभेली	161
615	भरभेली	5
616	भवरताल	204
617	भवंरदा	236
618	भवान	661
619	भाड़ा	756
620	भानपुर रै.	772
621	भानपुर	520
622	भानपुरखेड़ा (वनग्राम)	694
623	भानपुर मा.	499
624	भालीवाड़ा जर	83
625	भालीवाड़ा मा.	82
626	भावा जर	400
627	भावा मा.	399
628	भिमपुरी रै.	706
629	भीमडोगरी रै.	865
630	भीमा	735
631	भिमोरी	872
632	भुड़कुर	541
633	भुरकाल खापा रै.	271
634	भुवा रै.	689
635	भैसवाही	36
636	भैसवाही	523
637	भैसादाह (वनग्राम)	288
638	भोंका देवरी	596
639	भोगाद्वार चक	135
640	भोन्दा	630

वर्णक्रमानुसार ग्रामों की सूची

जिला मंडला

क्रमांक	ग्राम का नाम	स्था. को. नं.
1	2	3
	मंडला तहसील–क्रमशः	
	म	
641	मक्के	92
642	मगधा	648
643	मिरचाखेरो (वनग्राम)	423
644	मुंगवानी रै.	496
645	मंगली (वनग्राम)	867
646	मचला	422
647	मछरिया रै.	262
648	मझगांव मा.	828
649	मड़ई जर.	274
650	मड़ई रै.	273
651	मड़का मा.	809
652	मड़का रै.	810
653	मड़वा रै.	815
654	मदनपुर	545
655	मधपुरी	342
656	मनियां	97
657	मनोट जर.	443
658	मनोरी	871
659	मनोहरपुर	714
660	मवई जर.	321
661	मवईजर.	814
662	मलधा	123
663	मलपठार (वनग्राम)	257
664	मलपहरी	486
665	मलवाथर	568
666	मलारा	254
667	मलारा	205
668	मलारीचक	245
669	मसना मा.	811
670	महली	598
671	महावल उर्फ दानीटोला	621
672	मांगा	218
673	मांगा	574
674	मागाबेली	721
675	मांगाबेली रै.	709
676	माझीपुर	695
677	माटीगहन (वनग्राम)	700
678	मांद	644
679	माधोपुर	387
680	मानादेई	249

क्रमांक	ग्राम का नाम	स्था. को. नं
1	2	3
	मंडला–तहसील क्रमशः	
681	मानिकपुर मा.	190
682	मानिकपुर रै.	189
683	मानिकपुर (वनग्राम)	802
684	मानेगांवजर	144
685	मानेगांव मा	142
686	मानेगांव माल.	766
687	मानेगांव (वनग्राम)	183
688	मारगांव	855
689	मालापुरी रै.	862
690	मिरंदगढ़	316
691	मुगदरा	225
692	मुंगली	340
693	मुर्गाटोला (वनग्राम)	129
694	मुड़ाडीह मा.	454
695	मूड़ाडीह रै.	455
696	मुड़िया रिचका रै.	765
697	मुनू उर्फ मनौरी	419
698	मुरकुटा रै.	863
699	मुरता रै.	812
700	मुर्रम खाप	379
701	मुरारी	15
702	मुबाला मा.	681
703	मुबाला सानी रै.	682
704	मेढ़ा	843
705	मेढ़ा ताल	660
706	मैनपुरी रै.	775
707	मोचा	181
708	मोतीनाला मा.	852
709	मोहगांव	96
710	मोहगांव	248
711	मोहगांव	51
712	मोहगांव	768
713	मोहगांव	683
714	मोहगांव	402
715	मोहगांव	13
716	मोहगाव	122
717	मोहगांव चक	444
718	मोहगांव जर	817
719	मोहगांव मा.	482
720	मोहगांव रै.	446
721	मोहगांव रै.	478
722	मोहगांव रै	780

वर्णक्रमानुसार ग्रामों की सूची

जिला मंडला

क्रमांक	ग्राम का नाम	स्था. को. नं.
1	2	3
	मंडला तहसील–क्रमशः	
723	मोहनिया पटपरा	315
724	मोहाड़	720
	र	
725	रतनपुर रै.	662
726	रमखिरिया रै.	492
727	रमगढ़ी	127
728	रमतिला जर.	821
729	रमपुरी	459
730	रमपुरी जर.	78
731	रमपुरी मा.	79
732	रमपुरी रै.	804
733	रहंगी	536
734	रहंगी रै.	769
735	रहंगी (वनग्राम)	827
736	राजो मा.	710
737	राजो रै.	711
738	राता	168
739	रामनगर	332
740	रामबाग	362
741	राम्हेपुर	685
742	राम्हेपुर	579
743	रिचकाकला	781
744	रूसा	618
745	रेवथा	637
746	रेहटा उर्फ मुहानिया जर.	823
747	रैगांव	428
748	रैयवाड़ा	52
749	रौघट रै.	796
750	रौघट मा.	795
751	रोदा (वनग्राम)	669
	ल	
752	लखमा डुंगरिया	101
753	लपटी	631
754	लफरा	216
755	लमना	182
756	लाफन	595
757	लाटो	551
758	लावर मा.	298
759	लावर रै.	304
760	लालपुर	1

क्रमांक	ग्राम का नाम	स्था. को. नं.
1	2	3
	मंडला तहसील–क्रमशः	
761	लालपुर मा.	854
762	लालीपुर	361
763	लिगा मा.	437
764	लिगा रै.	442
765	लिमरू आ	237
766	लुटिया	401
767	लुटमरा	3
768	लुढ़िया	306
769	लुढ़िया उर्फ इमली टोला	597
770	लुरी	841
771	लोंधा	511
772	लोहरा (वनग्राम)	740
	व	
773	वल्लम डुंगरिया	99
774	विशनपुरा रै.	335
	स	
775	सकवाह	365
776	सकवाह	776
777	सकवाह कला	131
778	सकरी	467
779	सकरी जर.	280
780	सगोनिया	106
781	सठिया (वनग्राम)	834
782	सनकुही (सिलपुरी)	265
783	समनापुर	88
784	समनापुर	773
785	सरई रै	793
786	सर्रा पिपरिया	105
787	सर्री	132
788	सरही	693
789	सलवाह	544
790	सलैया	450
791	सलैया मा.	807
792	सहजर	510
793	सहजपुरी रै.	764
794	सांगवा	63
795	सागर	276
796	साजपानी (वनग्राम)	583
797	साजालंघान (वनग्राम)	835
798	सारसडोली	816

वर्णक्रमानुसार ग्रामों की सूची

जिला मंडला

क्रमांक	ग्राम का नाम	स्था.को.नं.
1	2	3
	मंडला तहसील–क्रमशः	
799	सारसडोली मा.	730
800	सारसडोली रै.	731
801	सारा रै.	155
802	सालीवाड़ा	426
803	सालीवाड़ा चक	115
804	सालीवाड़ा चक	56
805	सालीवाड़ा मा.	114
806	सालीवाड़ा मा	55
807	सालीवाड़ा मा.	404
808	सालीवाड़ा रै.	859
809	सालीवाड़ा रै.	405
810	साल्हेघोरी	601
811	साल्हे डडा	283
812	सिगनपुरी	525
813	सिगारपुर	449
814	सिगारपुर	433
815	सिघोरी	613
816	सिझोरा	739
817	सिमरिया	317
818	सिमरिया	134
819	सिमरिया	837
820	सिमरिया	602
821	सिमरिया मा.	326
822	सिमरिया (वनग्राम)	636
823	सिमिया भागपुर (वनग्राम)	192
824	सिमैया वनग्राम	430
825	सिलगी	220
826	सिलघिटी	564
827	सिलपुरा	267
828	सिलपुरा (वनग्राम)	701
829	सिलपुरी	456
830	सिलपुरी उर्फ छपरी रै.	325
831	सिलवानी	160
832	सुनटिकरी	413
833	सुकतरा	385
834	सुड़गांव	424
835	सुन्हरा	23
836	सुनेहरा जर.	822

क्रमांक	ग्राम का नाम	स्था.को.न.
1	2	3
	मंडला तहसील–समाप्त	
837	सुनेहरा मा.	229
838	सुनेहरा रै.	230
839	सुभेवाड़ा	121
840	सुमरिया (वनग्राम)	239
841	सुमरिया मा.	238
842	सुरखी	154
843	सुरंग देवरी	269
844	सुरजपुरा	286
845	सुरजपुरा	37
846	सुरजपुरा	382
847	सुरजपुरा (वनग्राम)	839
848	सुरपाटी	169
849	सुरहला	671
850	सुरहली	517
851	सेन्दवारा	554
852	सेमरखापा	369
853	सेमरखापा	356
854	सेरमी	754
855	सैन्दा (वनग्राम)	826
856	सैलवारा	559
857	सोंढर (वनग्राम)	200
858	सोंढा मा.	805
859	सोंढा रै	806
860	सोतिया	179
861	सोंफ (वनग्राम)	670
862	सोंफ रै.	174
	श	
863	शाहपुर	650
	ह	
864	हरदुवा	438
865	हर्रा टीकुर	415
866	हर्राटोला	870
867	हर्रा टोला	792
868	हर्रा टोला रै.	833
869	हर्राभाट मा.	395
870	हर्रा भाट जर.	394
871	हर्रा भाट	734
872	हिरदे नगर	375
873	हीरापुर	94

मध्य प्रदेश

जिला मंडला

तहसील का नाम	क्षेत्रफल वर्ग कि. मी.	ग्रामों की संख्या	नगरीय केन्द्र
निवास	2577·8	699	-
डिंडोरी	2272·4	612	1
मंडला	3426·3	873	2
योग (जिला मण्डला)	13260·7	2184	3

टिप्पणी 1. जनगणना पु-अभिलेख मध्य प्रदेश के अनुसार जिले का क्षेत्र 4934·2 वर्ग किलोमीटर निर्धारित है, जिसके तहसीलवार आंकड़े उपलब्ध नहीं हैं।

2. सर्वेक्षण अभिलेख, शासन आदेश के अनुसार जिले का भौगोलिक क्षेत्रफल (अद्यावधि) 13257·0 वर्ग किलोमीटर है।

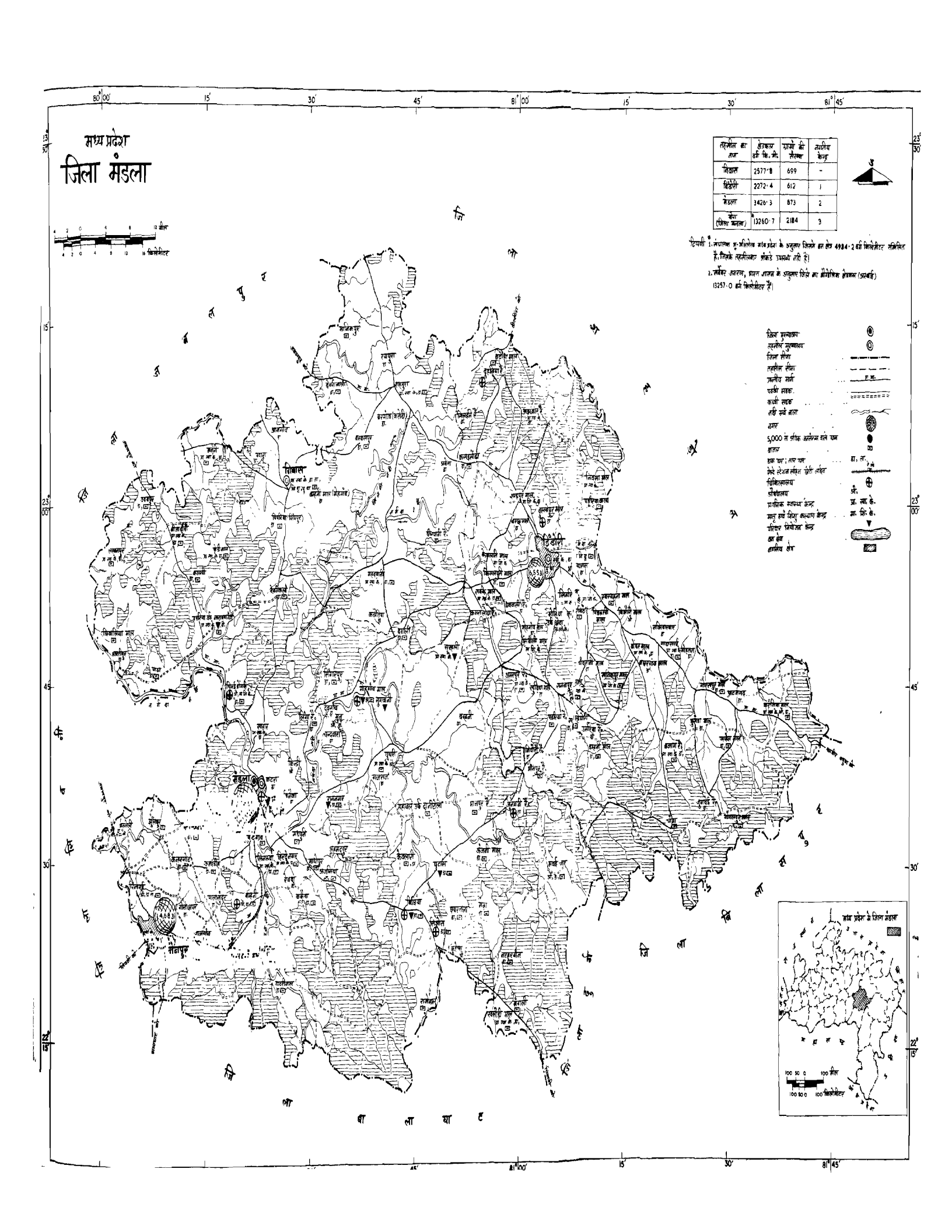

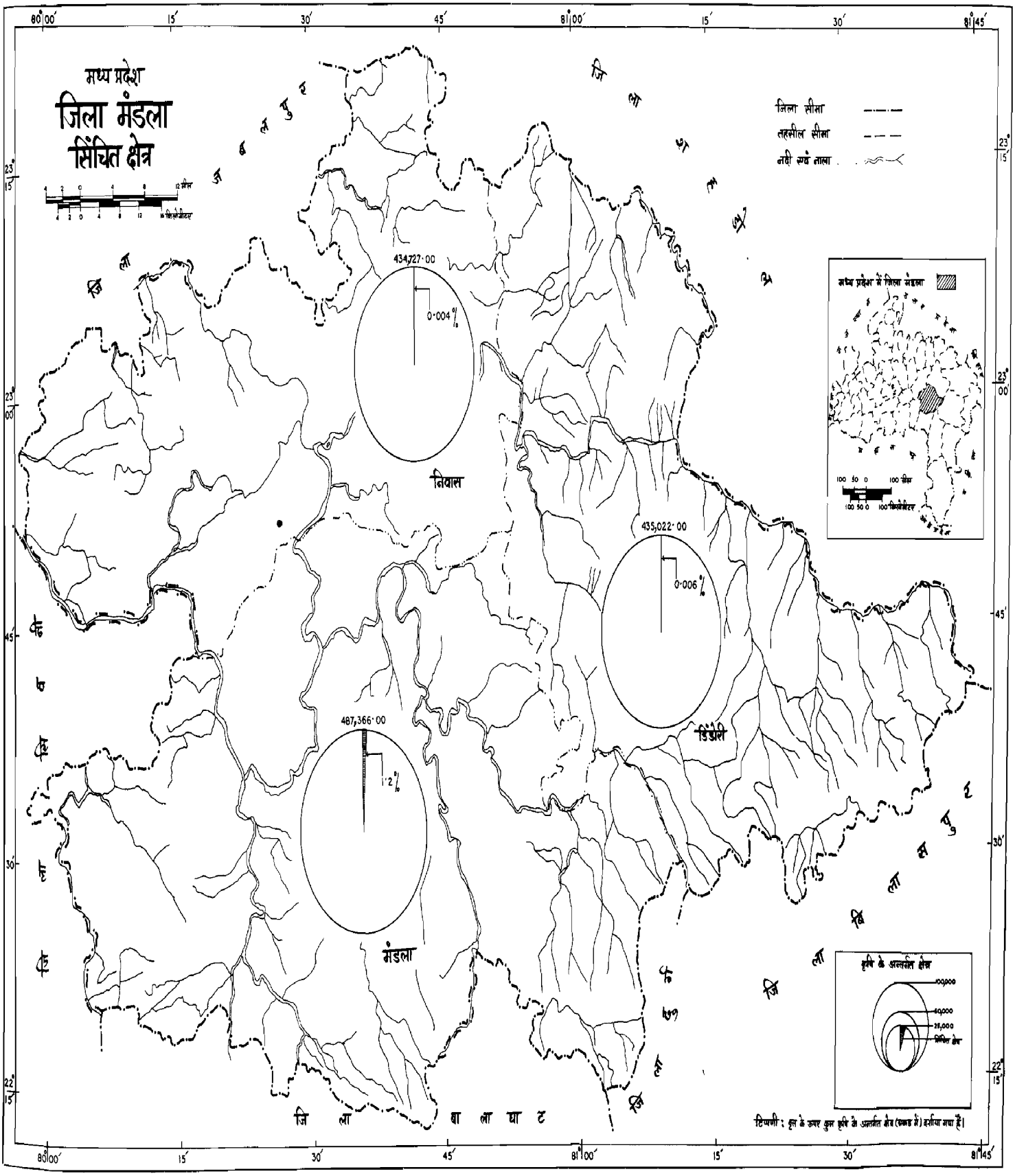
मध्य प्रदेश
जिला मंडला
सिंचित क्षेत्र
जिला सीमा
तहसील सीमा
नदी एवं तालाब
434,727·00
0·004%
निवास
435,022·00
0·006%
डिंडोरी
487,366·00
1·2%
मंडला
मध्य प्रदेश में जिला मंडला
वृत्त के अन्तर्गत क्षेत्र
100,000
50,000
25,000
सिंचित क्षेत्र
टिप्पणी : वृत्त के ऊपर कुल वृष्टि के अन्तर्गत क्षेत्र (वर्ग मी.) दर्शाया गया है।

मध्य प्रदेश
तहसील निवास
जिला मंडला

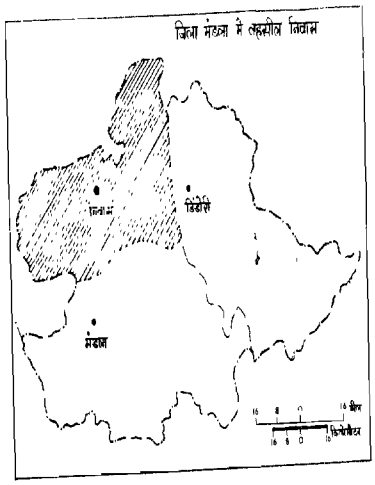

तहसील सीमा
तहसील मुख्यालय
ग्राम सीमा स्थायीय ओर अस्थायित्व
प्रान्तीय सीमा
पक्की सड़क
कच्ची सड़क
नदी एवं धारा
नाला
ग्रामों की आबादी श्रेणियाँ
दीवानी ग्राम
डाकघर / तारघर
औषधालय
चिकित्सालय
प्राथमिक स्वास्थ्य केन्द्र
मातृ एवं शिशु कल्याण केन्द्र
परिवार नियोजन केन्द्र
प्राथमिक शाला; माध्यमिक शाला
विश्राम गृह / शिक्षक भवन
पश्चिम धारा
बैन डेम

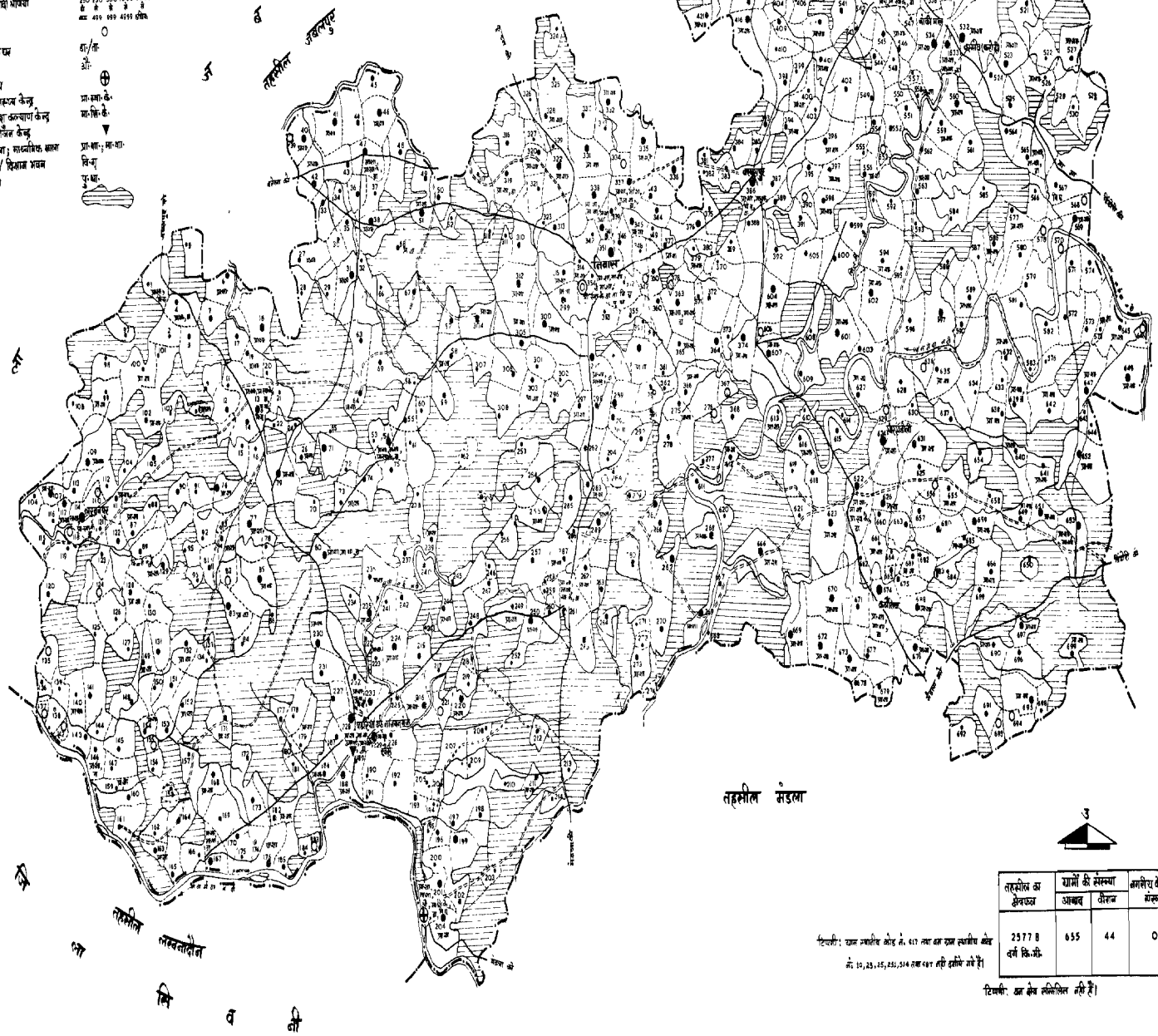

तहसील का क्षेत्रफल	ग्रामों की संख्या		अभिरेख केन्द्रों की संख्या
	आबाद	वीरान	
2577 8 वर्ग कि.मी.	655	44	0

टिप्पणी: ग्राम स्थायीय कोड नं. 417 तथा अन्य ग्राम स्थायीय कोड नं. 10,25,25,251,514 तथा 687 नहीं दर्शाये गये हैं।

टिप्पणी: अन्य क्षेत्र सम्मिलित नहीं हैं।

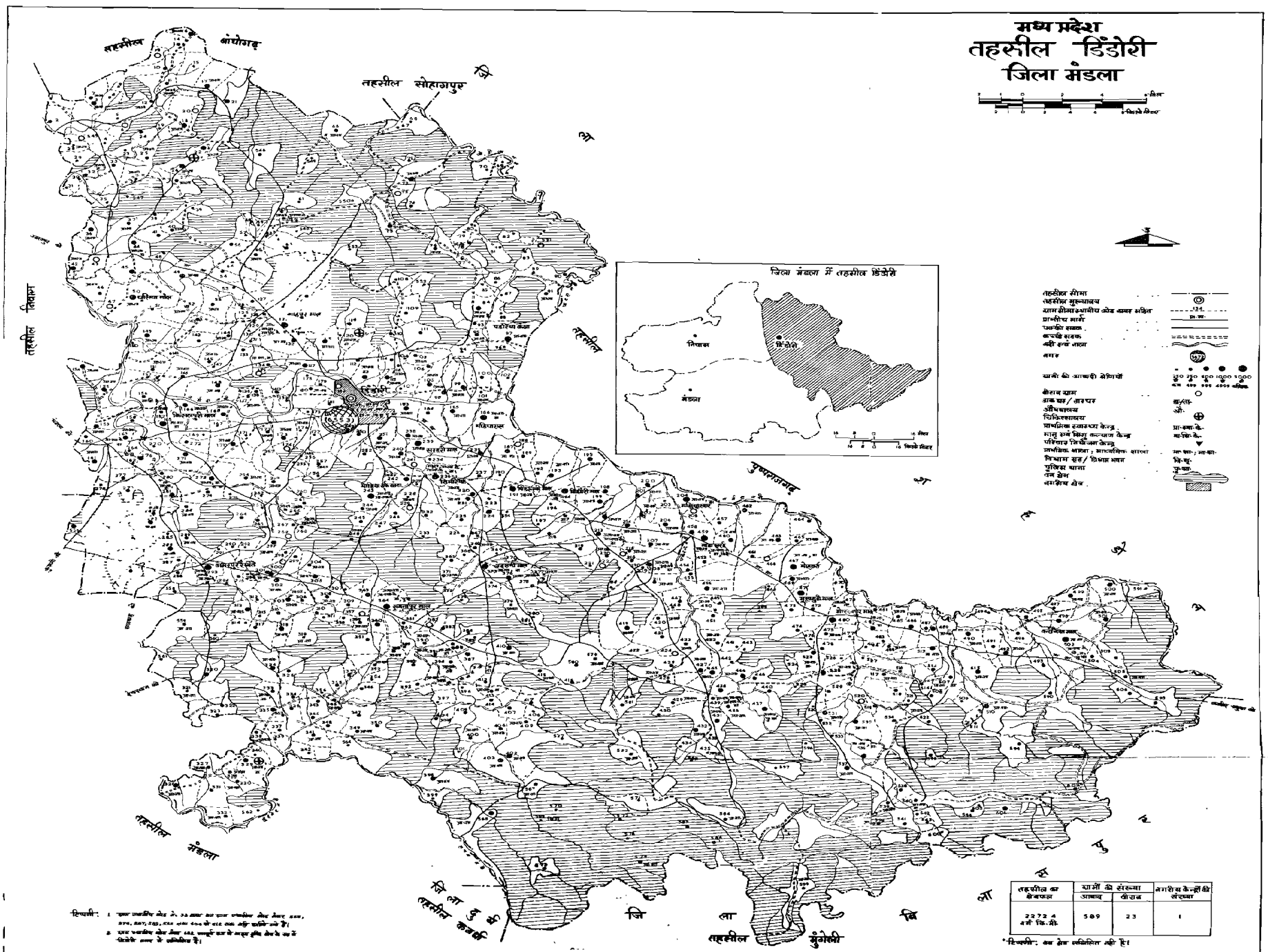
मध्य प्रदेश
तहसील डिंडोरी
जिला मंडला
तहसील बिछिया
तहसील मंडला
तहसील सोहागपुर
तहसील शहपुरा
तहसील मुंगेली
जिला बिलासपुर
जिला मंडला में तहसील डिंडोरी
डिंडोरी
निवास
मंडला
तहसील सीमा
तहसील मुख्यालय
ग्रामसीमा-शासकीय ब्लॉक सम्मत
शासकीय मार्ग
पक्की सड़क
कच्ची सड़क
नदी एवं नाला
नगर
ग्रामों की आबादी श्रेणियाँ
केशव ग्राम
डाक घर / तारघर
औषधालय
चिकित्सालय
प्राथमिक स्वास्थ्य केन्द्र
मातृ एवं शिशु कल्याण केन्द्र
परिवार नियोजन केन्द्र
जनपद भाषा / सांस्कृतिक शाखा
विभाग शुद्ध / विश्राम भवन
पुलिस थाना
वन क्षेत्र
नगरीय क्षेत्र
टिप्पणी: 1. इस तहसील क्षेत्र में 33 ग्राम का राजस्व पुलिस क्षेत्र सैलपर, 2200, 2201, 2202, 2203 एवं 2204 के राजस्व ग्राम सम्मिलित हैं।
2. इस तहसील क्षेत्र में ग्राम 442 अमरपुर का राजस्व पुलिस क्षेत्र के ग्राम पिपरिया ग्राम में सम्मिलित है।
तहसील का क्षेत्रफल
ग्रामों की संख्या
आबाद
वीरान
नगरीय केन्द्रों की संख्या
2272.4 वर्ग कि.मी.
589
23
1
*टिप्पणी: वन क्षेत्र सम्मिलित नहीं है।

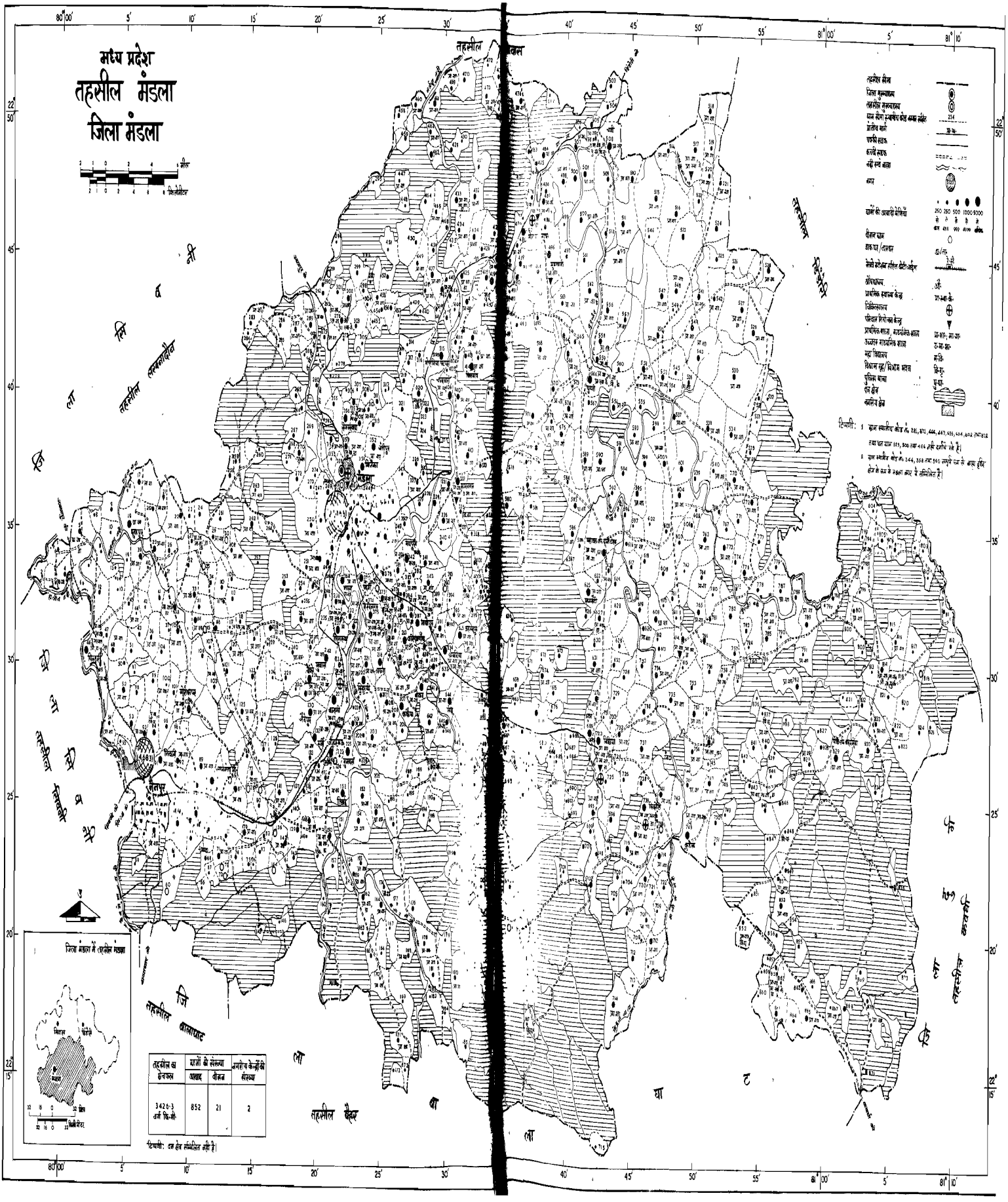
मध्य प्रदेश
तहसील मंडला
जिला मंडला
तहसील बीजाडांडी
तहसील लखनादौन
तहसील घुघरी
तहसील नैनपुर
तहसील बिछिया
तहसील रामनगर
तहसील बरघाट
तहसील कटंगी
तहसील लांजी
तहसील पौंडकी
तहसील बैहर
मील
किलोमीटर
तहसील मुख्यालय
जिला मुख्यालय
तहसील मुख्यालय
वन रेंज/उपवनमंडल/उपवन अभिक्षेत्र
प्रांतीय सीमा
पक्की सड़क
कच्ची सड़क
नदी एवं नाला
रेल
गांवों की आबादी श्रेणियां
पीतल खान
सोना/तांबा
रेलवे स्टेशन सहित टेलीग्राफ
डाकघर
प्राथमिक स्वास्थ्य केन्द्र
चिकित्सालय
पशुधन चिकित्सा केन्द्र
प्राथमिक शाला, माध्यमिक शाला
उच्चतर माध्यमिक शाला
महाविद्यालय
विश्राम गृह/निरीक्षण भवन
पुलिस थाना
पेय जल
पर्यटन क्षेत्र
टिप्पणी: 1 ग्राम सर्वेक्षण नंबर सं. 281, 871, 444, 447, 455, 494, 602 तथा 612 तथा ग्राम सं. 305 तथा 466 नहीं दर्शाये गये हैं।
2 ग्राम सर्वेक्षण नंबर सं. 344, 358 तथा 560 नक्शे पर ये ग्राम दृष्टि क्षेत्र के कम से कम आधे से सीमांकित हैं।
जिला मंडला में तहसील मंडला
तहसील का क्षेत्रफल
ग्रामों की संख्या
आबाद
वीरान
जनगणना केन्द्रों की संख्या
3426·3 वर्ग कि.मी.
852
21
2
टिप्पणी: रक्त क्षेत्र संलग्नित नहीं है।

भाग दस (अ)

ग्राम और नगर निर्देशिका

व्याख्यात्मक टिप्पणी

1951 से पूर्व, जनगणना के समय एकत्रित किये गये आंकड़ों को जिलेवार पृथक्-पृथक् पुस्तिका के रूप में प्रकाशित नहीं किया जाता था। स्वतंत्र भारत की प्रथम जनगणना की प्रारम्भिक तैयारी के समय यह अनुभव किया गया कि छोटी इकाइयों के लिये भी, जो प्रशासनिक दृष्टि से प्रगति की योजनाओं के लिये आधार-स्तंभ हैं, जनगणना से संबंधित आंकड़ों का पुस्तिका के रूप में प्रकाशन किया जावे और इस तरह से जिला जनगणना पुस्तिका की योजना की नींव पड़ी। जिला जनगणना पुस्तिकाओं की सफलता को ध्यान में रखते हुए 1961 की जनगणना के समय इन पुस्तिकाओं को अधिक उपयोगी बनाने की दृष्टि से जिले से संबंधित अन्य जानकारी का भी पुस्तिका में समावेश करने का निर्णय लिया गया, जैसे मौसम, कृषि, सहकारिता, उद्योग, शिक्षा, स्वास्थ्य, बैंकिंग आदि, जिले की वर्तमान स्थिति तथा प्रमुख विशेषताओं की ओर ध्यान केन्द्रित कराने के आशय से जिले का परिचयात्मक लेख भी सम्मिलित किया गया। इस लक्ष्य को प्राप्त करने में अवश्य सफलता तो मिली परन्तु पुस्तिकाओं को अत्यधिक विस्तृत एवं उपयोगी बनाने के फलस्वरूप उनके प्रकाशन में विलम्ब हुआ। अतः प्रकाशन के विलम्ब को दूर करने कि दृष्टि से शताब्दी जनगणना के प्रबन्धकों ने पुस्तिका को तीन भागों में विभाजित करने का निर्णय लिया ताकि अधिक से अधिक जानकारी शीघ्रातिशीघ्र उपलब्ध कराई जा सके तथा पुस्तिकाओं का समुचित उपयोग दो जनगणना के बीच के काल में, कम से कम सात-आठ वर्ष तक हो सके।

क्षेत्र.—(i) पुस्तिका का भाग "अ" ग्राम एवं नगर निर्देशिका है। ग्राम निर्देशिका में प्रत्येक ग्राम में शिक्षा, स्वास्थ्य, बिजली, पानी, यातायात तथा डाक एवं तार के क्षेत्र में उपलब्ध सुविधाओं का उल्लेख है। साथ ही साथ ग्राम की भूमि के विभिन्न उपयोग, साप्ताहिक बाजार तथा धार्मिक, ऐतिहासिक एवं पुरातत्व के उल्लेखनीय स्थान आदि से संबंधित जानकारी भी एकत्रित कर प्रस्तुत की गई है। नगर निर्देशिका में जिले के प्रत्येक नगर की जानकारी विस्तार से 7 पृथक्-पृथक् विवरण पत्रकों में दी गई है। नगर का प्रादुर्भाव, वर्तमान प्रशासकीय ढांचा, जनसंख्या वृद्धि, नगर का कार्य के आधार पर वर्गीकरण, प्राकृतिक स्वरूप, आय-व्यय की स्थिति तथा शिक्षा, स्वास्थ्य, उद्योग, व्यापार आदि के क्षेत्रों की वर्तमान स्थिति तथा जनसंख्या का धर्म और अनुसूचित जाति/अनुसूचित जनजाति का वर्गीकरण यह सभी जानकारी एकत्रित कर प्रस्तुत की गई है। जिन संक्षिप्त रूपों का प्रयोग किया गया है, उनका खुलासा पृथक् से किया गया है।

(ii) भाग "आ" में प्रत्येक गांव तथा नगर के बारे में जनगणना के समय एकत्रित की गई जानकारी प्रस्तुत की गई है, जैसे क्षेत्रफल, आबाद रिहायशी मकान, परिवारों की संख्या, कुल जनसंख्या तथा लिंग, अनुसूचित जाति, अनुसूचित जनजाति, साक्षरता, कार्य आदि के आधार पर उसका वर्गीकरण।

(iii) भाग "इ" में मुख्यतः प्रशासकीय आंकड़ों तथा विकास के क्षेत्र में जिले की प्रगति का ब्यौरा प्रस्तुत किया जावेगा। जिले से संबंधित भाषा, धर्म, लोगों के आवागमन आदि की सूचियों (टेबल्स) का भी समावेश इस भाग में होगा। विगत दस वर्षों में जिले के सामाजिक तथा आर्थिक ढांचे में हुए परिवर्तन से संबंधित एक परिचयात्मक लेख भी होगा।

ग्राम निर्देशिका

ग्रामों से संबंधित समस्त जानकारी एक ही विवरण पत्रक में "सुख-सुविधाएं" तथा "भूमि उपयोग" इन दो मुख्य भागों में दी गई है। अन्य जानकारी जैसे नगर से दूरी, बाजार, मुख्य खाद्य पदार्थ, धार्मिक तथा ऐतिहासिक स्थल भी दी गई है। "सुख-सुविधा" के अन्तर्गत शिक्षा, स्वास्थ्य, पानी, बिजली, यातायात आदि की जानकारी तथा "भूमि उपयोग" के अन्तर्गत कुल क्षेत्रफल, सिंचित तथा गैरसिंचित रकबा, कृषि योग्य भूमि आदि की जानकारी का समावेश है।

(अ) जिले की 3 तहसीलों में कुल 2,184 ग्राम हैं और प्रत्येक तहसील में 1961 और 1971 के ग्रामों की संख्या निम्न प्रकार है :—

क्रमांक	तहसील	1961	1971	भिन्नता
1	2	3	4	5
1	निवास	697	699	+ 2
2	डिडोरी	612	612	..
3	मंडला	872	873	+ 1
	योग	2,181	2,184	+ 3

स्पष्ट है कि निवास तहसील में 2 ग्रामों की वृद्धि हुई है और मण्डला तहसील में 1 ग्राम की वृद्धि हुई है। इस प्रकार जिले में 3 ग्रामों की वृद्धि हुई है।

इस भिन्नता के निम्न प्रकार है :—(i) **निवास तहसील**:—(अ) निम्नलिखित 2 नये वनग्राम हैं:—

ग्राम का नाम	स्थानीय कोड नम्बर 1971
1	2
झगराहटा	511
मरहीकछार रै	617

(ii) **डिंडोरी तहसील**:—(अ) डिंडोरी ग्राम (1961 स्थानीय कोड नम्बर 170) 1971 में नगर मान लिया गया है।

(आ) टिकराभवर खेड़ी (1971 स्थानीय कोड नम्बर 551) वनग्राम 1971 में ग्रामों की सूची में सम्मिलित कर लिया गया है।

इस तरह तहसील में ग्रामों की संख्या के योग में कोई अन्तर नहीं हुआ।

(iii) **मंडला तहसील**—(अ) निम्नलिखित चार वनग्राम वास्तव में बालाघाट जिले की बैहर तहसील में हैं, परन्तु 1961 की जनगणना में गल्ती से इस तहसील में दर्शाये गये थे। इस जनगणना में ठीक स्थिति के अनुसार सुधार कर लिया गया है:—

क्रमांक	ग्राम का नाम	स्थानीय कोड न. 1961 (मंडला तहसील)	स्थानीय कोड न 1971 (बैहर तहसील)
1	2	3	4
1	रोल	34/3/867	37/3/454
2	बेन्दा	34/3/870	37/3/456
3	घुईटोला	34/3/869	37/3/466
4	खिरसड़ी	34/3/871	37/3/467

(आ) वनग्राम जामी (1961 स्थानीय कोड नम्बर 868) 1971 में इस तहसील में अस्तित्व में नहीं है।

(इ) निम्नलिखित 2 वनग्राम इस तहसील में प्रथम बार दर्शाए गए हैं:—

क्रमांक	ग्राम का नाम	स्थानीय कोड नम्बर 1971
1	2	3
1	भानपुर खेड़ा	691
2	जारंगा	466

(ई) निम्नलिखित 3 ग्रामों को, जो 1961 में गैर नगर पालिका क्षेत्र के अन्तर्गत थे, इस जनगणना में ग्रामों की सूची में सम्मिलित कर लिए गए है।

क्रमांक	ग्राम का नाम	स्थानीय कोड नम्बर 1971
1	2	3
1	बिलिया	360
2	लालीपुर	361
3	देवदरा	358

(ई) घुरघुटी ओरई खेड़ा (1971 स्थानीय कोड नं० 532) एक नया वनग्राम है।

इस प्रकार स्पष्ट है कि इस तहसील में 5 ग्रामों की कमी हुई है और 6 ग्रामों की वृद्धि हुई है, परिणाम स्वरूप एक ग्राम की वृद्धि हुई है।

क्षेत्रफल के आधार पर ग्रामों का विभाजन निम्न सारणी में दर्शाया गया है:—

क्षेत्रफल (एकड़ में)	ग्रामों की संख्या
50 एकड़ या कम	1
51–100	4
101–200	42
201–500	344
501–1,000	878
1,001–2,000	766
2,001–5,000	133
5,001 एकड़ और अधिक	2
क्षेत्रफल अप्राप्त	14
योग	2,184

14 वनग्रामों का क्षेत्रफल प्राप्त नहीं हुआ है और इसलिए इन ग्रामों को उपरोक्त टिप्पणी में क्षेत्रफल संबंधी आंकड़ों का विचार करते समय सम्मिलित नही किया गया है। ये ग्राम निवास और डिंडोरी तहसीलों में स्थित है। इन ग्रामों की जानकारी

निम्नानुसार है ।

क्रमांक	तहसील का नाम	ग्राम का नाम	स्थानीय कोड नम्बर 1971
1	2	3	4
1	निवास	चिमका टोला	34/1/274
2	निवास	केरीवाह	34/1/279
3	निवास	केवलारी	34/1/309
4	निवास	रेडम	34/1/318
5	निवास	जुगठार	34/1/324
6	निवास	गढ़ी	34/1/483
7	निवास	झगरहटा	34/1/514
8	निवास	जलधरा	34/1/518
9	डिंडोरी	जलधरा	34/2/545
10	डिंडोरी	ठिकरा भवर खेड़ी	34/2/551
11	डिंडोरी	घुरघुटी	34/2/563
12	डिंडोरी	कुटेली दादर	34/2/595
13	डिंडोरी	नीम टोला	34/2/608
14	डिंडोरी	पीपरवानी	34/2/609

मंडला तहसील का जुझारी रै. ग्राम (स्थानीय कोड नम्बर 34/3/291) का 34 एकड़ क्षेत्रफल न्यूनतम है और यह पास के नगर मंडला से 20 कि. मी. की दूरी पर स्थित है, जब कि डिंडोरी तहसील का घुमिया (मा.) (स्थानीय कोड नम्बर 31/2/50) का 5,050 एकड़ क्षेत्रफल जिले में अधिकतम है और पास के नगर डिंडोरी से 22 कि. मी. की दूरी पर स्थित है ।

कुल 2,170 ग्रामों में से, जिनका **क्षेत्रफल प्राप्त है, 878** ग्राम 501-1,000 एकड़ की सीमा के अन्तर्गत हैं, **जबकि** 766 ग्राम 1,001-2,000 एकड़ की **सीमा** के अन्तर्गत आते है । केवल 2 ग्राम 5,001 और अधिक की सीमा के अन्तर्गत हैं ।

निवास और मंडला तहसीलों के अधिकतम ग्राम 501-1,000 एकड़ क्षेत्रफल सीमा के अन्तर्गत आते हैं, जब कि डिंडोरी तहसील में ये 1,001-2,000 एकड़ क्षेत्रफल सीमा के अन्तर्गत आते है जैसा कि निम्न सारणी में जिसमें तहसीलवार आंकड़ों की जानकारी उपलब्ध है, परिलक्षित होती है:—

क्षेत्रफल एकड़ में	निवास	डिंडोरी	मंडला	योग
1	2	3	4	5
50 एकड़ या कम	..	..	1	1
51-100	1	1	2	4
101-200	17	9	16	42
201-500	108	88	148	344
501-1,000	299	227	352	878
1,001-2,000	237	238	291	766
2,001-5,000	29	41	63	133
5,001 और अधिक	..	2	..	2
क्षेत्रफल अप्राप्त	8	6	..	14
योग	**699**	**612**	**873**	**2,184**

(**आ**) **शैक्षणिक सुविधाएं**.—पास के नगर से विभिन्न दूरी सीमाओं के अन्तर्गत ग्रामों की संख्या, जिनमें विभिन्न शैक्षणिक सुविधाएं उपलब्ध है, निम्न सारणी में दर्शायी गई है:—

पास के नगर से दूरी	कुल ग्रामों की संख्या	ग्रामों की संख्या				
		प्राथमिक शाला	कनिष्ठ माध्यमिक शाला	उच्चतर/ उच्च मा शाला	महाविद्यालय	अन्य
1	2	3	4	5	6	7
5 कि. मी या कम	49	23	3	..	..	2
6-10 कि मी	85	40	5	..	..	..
11-15 कि. मी.	115	11	8	2	..	..
16-25 कि. मी.	285	94	17	4	..	..
26-50 कि. मी.	899	318	40	6	..	..
51-100 कि. मी.	719	241	26	3	..	..
101-200 कि. मी.	32	8	1	..	..	..
201 कि मी. और अधिक	..	..	..	..	..	..
योग	**2,184**	**765**	**100**	**15**	..	**2**

अधिकतम ग्राम (899) दूरी सीमा 26–50 कि. मी. में हैं और अधिकतम ग्राम जिनमें शैक्षणिक सुविधाऐं हैं, भी इसी दूरी सीमा के अन्तर्गत हैं। विभिन्न तहसीलों के ग्रामों में शैक्षणिक संस्थाओं की संख्या निम्न प्रकार है :—

तहसील	शैक्षणिक संस्थाओं की संख्या			
	उच्चतर/उच्च माध्यमिक शाला	कनिष्ठ माध्यमिक शाला	प्राथमिक शाला	अन्य
1	2	3	4	5
निवास	5	23	223	..
डिंडोरी	2	30	212	..
मंडला	8	48	335	2
योग	**15**	**101**	**770**	2

पांच ग्रामों में प्रत्येक में 2 प्राथमिक शालाएं हैं, जब कि 1 ग्राम में 2 माध्यमिक शालाएं है। इन ग्रामों का क्षेत्रफल और पास के नगर से दूरी निम्न प्रकार है:—

क्रमांक	ग्राम का नाम	तहसील	स्थानीय कोड नं.	ग्राम का क्षेत्रफल (एकड़ में)	पास के नगर से दूरी (कि.मी. में) और नगर का नाम	शैक्षणिक संस्थाएं और संख्या (यदि एक से अधिक है)	
						प्राथमिक	कनिष्ठ माध्यमिक
1	2	3	4	5	6	7	8
1	पड़रिया उर्फ नारायणगंज	निवास	34/1/228	813.00	40.0 मंडला	2	..
2	मुकलपुरा रै.	डिंडोरी	34/2/201	729.00	32.0 डिंडोरी	2	..
3	केवलारी माल.	डिंडोरी	34/2/214	1,024.00	31.0 डिंडोरी	2	..
4	मोहिया उर्फ छाँटा	डिंडोरी	34/2/243	1,324.00	10.0 डिंडोरी	2	.
5	हिरदे नगर	मंडला	34/3/375	1,466 00	14 0 मंडला	2	2
					योग	**10**	**2**

(इ) **चिकित्सा सुविधाएं**.— प्रत्येक तहसील में प्रति 100 वर्ग कि. मी. क्षेत्रफल में उपलब्ध चिकित्सा सुविधाएं निम्न सारणी में दर्शायी गई हैं :—

क्रमांक	तहसील	कुल क्षेत्रफल (वर्ग कि. मी. में)	प्रति 100 वर्ग कि. मी. में विभिन्न प्रकार की चिकित्सा संस्थाओं की संख्या
1	2	3	4
1	निवास	2,659 52	0. 6
2	डिंडोरी	2,587 00	1. 0
3	मंडला	3,596.94	0 8

उपर्युक्त सारणी से स्पष्ट है कि डिंडोरी तहसील के ग्रामों में तुलनात्मक रूप से अधिक चिकित्सा सुविधाएं प्रति 100 कि. मी. में उपलब्ध है। प्रत्येक तहसील में चिकित्सा संस्थाओं की संख्या निम्नप्रकार है:—

क्रमांक	तहसील	संख्या
1	2	3
1	निवास	16
2	डिंडोरी	25
3	मंडला	28
	योग	**69**

निवास तहसील के ग्रामीण क्षेत्र में चिकित्सा संस्थाओं की संख्या तुलनात्मक रूप से कम है, जब कि शेष दो तहसीलों में सामान्यतः बराबर है।

(ई) **विद्युत् प्रदाय**.—पास के नगर से विभिन्न दूरी सीमाओं के अन्तर्गत ग्रामों की संख्या, जिनमें विद्युत् शक्ति उपलब्ध है, निम्न सारणी में दर्शायी गई है :—

पास के नगर से दूरी सीमा	कुल ग्रामों की संख्या	ग्रामों की संख्या जिनमें विद्युत् शक्ति उपलब्ध है
1	2	3
5 कि. मी. या कम	49	11
6-10 कि. मी.	85	9
11-15 कि. मी.	115	6
16-25 कि. मी.	285	6
26-50 कि. मी.	899	29
51-100 कि. मी.	719	9
101-200 कि. मी.	32	..
201 कि. मी. और अधिक	..	..
योग	**2,184**	**70**

उपर्युक्त सारणी से ज्ञात होता है कि कुल ग्रामों के लगभग 3 प्रतिशत ग्रामों में विद्युत् शक्ति हैं और उनमें से लगभग 87 प्रतिशत दूरी सीमा 50 कि. मी. तक के अन्तर्गत है। प्रत्येक तहसील के ग्रामों की संख्या जिनमें विद्युत् शक्ति उपलब्ध है, निम्न प्रकार है:—

तहसील का नाम	कुल ग्रामों की संख्या	ग्राम जिनमें विद्युत् शक्ति उपलब्ध है	विद्युत् प्रदाय वाले ग्रामों का प्रतिशत
1	2	3	4
निवास	699	23	3.43
डिंडोरी	612	1	0.16
मंडला	873	46	5.27
योग	**2,184**	**70**	

जिले में ऐसे ग्रामों का प्रतिशत (लगभग 3) जिनमें विद्युत् शक्ति उपलब्ध है, राज्य के औसत प्रतिशत (लगभग 7) से बहुत कम है। जिले में मंडला तहसील में यह सुविधा तुलनात्मक रूप से अधिक है (लगभग 5 प्रतिशत), जब कि डिंडोरी तहसील में 1 प्रतिशत से भी कम ग्रामों में विद्युत् शक्ति उपलब्ध है :—

(उ) **परिवहन सुविधाएं**.—पास के नगर से विभिन्न दूरी सीमाओं में आने वाले कुल ग्रामों की संख्या जहां किसी प्रकार की परिवहन सुविधाएं उपलब्ध है, निम्न सारणी में दर्शायी गई है :—

पास के नगर से दूरी	कुल ग्रामों की संख्या	ग्रामों की संख्या				
		पक्की सड़क	कच्ची सड़क	पक्की सड़क व रेल	कच्ची सड़क व रेल	अन्य (रेल)
1	2	3	4	5	6	7
5 कि.मि. या कम	49	27	7	2	..	..
6-10 कि.मी.	85	38	9	..	..	1
11-15 कि.मी.	115	32	19	1	2	..
16-25 कि.मी.	285	82	56	..	..	..
26-50 कि.मी.	899	163	219	3	..	..
51-100 कि.मी.	719	131	164	..	..	..
101-200 कि.मी.	32	4	8	..	..	..
201 कि.मी. और अधिक	..	..	..	..	..	..
योग	**2,184**	**477**	**482**	**6**	**2**	**1**

कुछ ही ग्रामों में पक्की सड़क है। जिले के 2,184 ग्रामों में से 959 ग्रामों में पक्की या कच्ची सड़क है। प्रत्येक तहसील में ग्रामों की संख्या तथा ग्रामों की संख्या जहां पक्की सड़क है और उनका प्रतिशत निम्न प्रकार है:—

तहसील	कुल ग्रामों की संख्या	ग्रामों की संख्या जहां पक्की सड़क है	प्रतिशत
1	2	3	4
निवास	699	127	18.17
डिंडोरी	612	156	25.32
मंडला	873	200	22.90
योग	**2,184**	**483**	

तुलनात्मक रूप से डिडोरी तहसील में अधिक परिवहन सुविधाएं है, जबकि निवास तहसील में यह सुविधा कम है। रेल की सुविधा बहुत कम ग्रामो में है।

(ऊ) **डाक व तार सुविधाएं**.—जिले की प्रत्येक तहसील मे ऐसे ग्रामो की संख्या जहां डाक व तार कार्यालय है, निम्न प्रकार है :—

तहसील का नाम	कुल ग्रामो की संख्या	ग्रामो की संख्या जहा डाकघर है	ग्रामो की संख्या जहा तारघर है	ग्रामो की संख्या जहा दूरभाष केन्द्र है
1	2	3	4	5
निवास	699	26	2	1
डिडोरी	612	34	..	..
मडला	873	47	1	..
योग	2,184	107	3	1

प्रत्येक तहसील मे प्रति 100 वर्ग कि. मी. क्षेत्र मे उपलब्ध डाकघरों की संख्या निम्न सारणी मे दर्शायी गई है :—

तहसील का नाम	क्षेत्रफल (वर्ग कि मी मे)	प्रति 100 वर्ग कि. मी क्षेत्रफल मे डाक घरो की सख्या
1	2	3
निवास	2,659.52	1.0
डिडोरी	2,587.00	1.3
मडला	3,596.94	1.3

तुलनात्मक रुप से निवास तहसील के ग्रामीण क्षेत्र में कम डाक सुविधा है। तीन ग्रामों में तार घर है और एक ग्राम मे दूरभाष की सुविधा उपलब्ध है। यहा यह स्पष्ट किया जाता है कि निवास जो कि तहसील का मुख्यालय है, नगर नही है और यहां तारघर और दूरभाष केन्द्र है। इन ग्रामो के नाम और जानकारी निम्न सारणी मे दर्शायी गई है:—

तहसील	ग्राम का नाम जहां तार घर है	स्थानीय कोड न	ग्राम का नाम जहा दूर-भाष है	स्थानीय कोड न.	विशेष
1	2	3	4	5	6
निवास	निवास	34/1/351	निवास	34/1/351	..
	शहपुरा	34/1/540	..	..	..
मडला	पिन्डरई	34/3/16	..	..	..

(ए) **मुख्य खाद्य**.—जिले के अधिकाश ग्रामो मे कोदो, कुटकी और चावल मुख्य खाद्य है। गेहूँ और मक्का भी कुछ ग्रामो मे मुख्य खाद्य है, यद्यपि मंडला तहसील मे ऐसे ग्रामों की सख्या अधिक है।

(ऐ) **भूमि उपयोग**.—(i) पटवारी कागजात के अनुसार, जिले का लगभग 12 प्रतिशत भाग वन क्षेत्र है। प्रत्येक तहसील मे वन क्षेत्र का प्रतिशत निम्न प्रकार है : —

क्रमाक	तहसील	प्रतिशत
1	2	3
1	निवास	7.69
2	डिडोरी	10.90
3	मडला	16.11

स्पष्ट है कि निवास तहसील मे तुलनात्मक रुप से वन क्षेत्र कम है, जब कि मंडला तहसील का लगभग 16 प्रतिशत भाग वन क्षेत्र है। डिडोरी तहसील में लगभग 11 प्रतिशत भाग वन क्षेत्र है।

(ii) 1960–1961 की तुलना मे वास्तविक कृषि क्षेत्र वर्ष 1969 में 47.77 प्रतिशत बढ़ गया है। कृषि क्षेत्र के अन्तर्गत वर्ष 1960–61 और 1968–69 में क्रमशः 0.27 और 0.46 प्रतिशत भूमि मे सिचाई होती थी। इस अवधि मे सिचाई क्षेत्र मे 152.20 प्रतिशत की वृद्धि हुई है।

(iii) पास के नगर से विभिन्न दूरी सीमा के अन्तर्गत प्रति ग्राम कृष्य खाली भूमि का औसत निम्न सारणी मे दर्शाया गया है :—

पास के नगर से दूरी	कुल ग्रामों की सख्या	कुल भूमि जिसमे कृषि होती है	प्रति ग्राम औसत भूमि जिसमें कृषि होती है	कुल कृष्य खाली भूमि	प्रति ग्राम औसत कृष्य खाली भूमि	प्रति ग्राम औसत भूमि जिसमे कृषि होती है, मे प्रति ग्राम कृष्य खाली भूमि का प्रतिशत
1	2	3	4	5	6	7
5 कि मी या कम	19	32,584.00	664.98	6,064.00	123 76	18.61
6-10 कि. मी.	85	52,629 00	619.16	11,644.00	136.99	22.13
11-15 कि.मी	115	72,501.00	630.44	14,282.00	124.19	19.70
16-25 कि.मी	285	179,019 00	628.14	34,799.00	122.10	19.44
26-50 कि.मी.	894	542,572 00	606.90	93,122 00	104.16	17.16
51-100 कि मी	712	467,550 00	656.67	96,137.00	135.02	20.56
101-200 कि.मी.	30	10,260.00	342.00	5,637.00	187.90	54.94
201 कि. मी. और अधिक	.		..	..	..	..
क्षेत्रफल प्राप्त नहीं हुआ	14	.	..	..	.	..
योग	2,184	1,357,115.00	.	261,685.00	..	.

साधारणतः जो ग्राम नगरीय क्षेत्र के पास होते है उनमे कृष्य खाली भूमि का अनुपात कम होता है, परन्तु उपर्युक्त सारणी से ज्ञात होता है कि 11–25 कि.मी. से 26–50 कि. मी. दूरी सीमा में कुछ भिन्नता है।

सम्पूर्ण जिले मे 261,685 एकड़ (पूर्ण अंको में) कृष्य खाली भूमि है जो जिले के ग्रामों के कुल क्षेत्रफल का 12 प्रतिशत है। प्रत्येक तहसील में कृष्य खाली भूमि का प्रतिशत निम्न प्रकार है.—

तहसील का नाम	कृष्य खाली भूमि का प्रतिशत
1	2
निवास	9 57
डिंडोरी	10 81
मंडला	14.59

स्पष्ट है कि निवास तहसील के ग्रामों में कृष्य खाली भूमि का प्रतिशत तुलनात्मक रूप से कम (लगभग 10 प्रतिशत) है, जबकि यह मंडला तहसील में अधिकतम (लगभग 15 प्रतिशत) है।

नगर निर्देशिका

यह सात प्रपत्रों के रूप मे है। यह उचित होगा कि इन प्रपत्रों मे संग्रहित जानकारी पर चर्चा करने के पूर्व नगरीय क्षेत्र निर्धारित करने वाले तथ्यों को समझा जावे।

(i) **नगर की परिभाषा**.—1961 की जनगणना में नगर से तात्पर्य वह स्थान थे जहां या तो (1) नगर पालिका, केन्टोनमेंट अथवा नगर निगम हो या (2) कम से कम 5,000 की जनसख्या हो और तीन चौथाई वयस्क पुरुष गैर-काश्तकारी कार्य में कार्यरत हो। इस परिभाषा के आधार पर 1961 की जनगणना में 219 स्थानों को प्रारंभ मे नगर माना गया था। सात स्थान परिभाषा के आधार पर सही नही ठहरे परन्तु सूची मे परिवर्तन इस आधार पर नही किया गया कि चौदह स्थान महज नगरपालिका होने के आधार पर सम्मिलित हो गये थे और सात अन्य स्थानो के सम्मिलित होने से उपस्थित विषमता मे कोई खास वृद्धि नहीं होती थी। 1971 की जनगणना में नगर की परिभाषा में कोई उल्लेखनीय परिवर्तन नहीं किया गया तथा 247 नगरों की सूची बनाई गई। बाद में तीन अन्य स्थानों को, जिनमें से दो नगरपालिका स्थापित होने से तथा तीसरे में नगरीय क्षेत्र निर्धारित करने वाले आवश्यक तथ्यों की पूर्ति होने से, सम्मिलित कर अंतिम सूची 250 नगरों की बनाई गई। जो स्थान नगर मे सम्मिलित नही है उन्हें ग्रामों की सूची मे सम्मिलित किया गया है।

(ii) **नगरीय क्षेत्र समूह** —1971 की जनगणना में नगरीय क्षेत्र समूह की विचार धारणा की गई है। जिला जनगणना पुस्तिका में जनसंख्या के आंकड़ो को इस तरह प्रस्तुत किया जावेगा जिससे कि वास्तविक नगरीय क्षेत्र समूह एक मान्य अस्तित्व रहे और जिसके आंकड़ों मे विधानानुकूल (नगरपालिका अन्य वैधानिक सीमा) नगरीय क्षेत्र के अतिरिक्त उसकी अन्य दिशाओ की वृद्धियों के आंकड़े भी शामिल रहे। इन वृद्धियों में स्पष्ट रूप से ऐसे क्षेत्र सम्मिलित रहेंगे जो वस्तुतः नगरीय है और लगातार फैलाव के अन्तर्गत है। यह इसलिए आवश्यक समझा गया जिससे कि भविष्य मे किसी नगरीय क्षेत्र समूह की तुलना या अध्ययन यथार्थता से पूर्ण हो एवं

जिस वस्तुस्थिति पर, नगरपालिका सीमा को निश्चित करने एवं नगरीय क्षेत्र में वृद्धि करने के मध्य लगने वाले समय का प्रभाव न हो सके।

(iii) प्रमाप नगरीय क्षेत्र (स्टेन्डर्ड अर्बन एरिया).—1971 की जनगणना में इस नवीन विचार धारणा को विकसित किया गया है और प्रमाप नगरीय क्षेत्र (स्टेन्डर्ड अर्बन एरिया) की आवश्यकताएं इस प्रकार हैं:—

1. मुख्य नगर की जनसंख्या कम से कम 50,000 होना चाहिये।
2. अन्य नगरों और ग्रामीण प्रशासनिक इकाइयों से लगातार क्षेत्र का मुख्य नगर से घनिष्ठ सामाजिक एवं आर्थिक संबंध होना चाहिये।
3. संभावना ऐसी हो कि 2 या 3 दशाब्दियों में यह सम्पूर्ण क्षेत्र पूर्ण रूप से नगरीय हो जावेगा। लगातार 3 दशाब्दियों तक एक निश्चित नगरीय क्षेत्र के लिए तुलनात्मक आंकड़े प्रस्तुत करने के उद्देश्य से यह विचार धारणा विकसित की गई है जो अर्थपूर्ण है।

सात विवरण पत्रक.—नगरों के बारे में बहुत ही उपयोगी जानकारी पृथक्-पृथक् विवरण पत्रकों में विभिन्न स्रोतों से एकत्रित कर प्रस्तुत की गई है। प्रत्येक विवरण पत्रक में स्रोत तथा समय का उल्लेख किया गया है। यहां यह लिखना असंगत न होगा कि विभिन्न स्रोतों से एकत्रित की गई जानकारी विश्लेषण में स्थूल वर्णन अथवा अपर्याप्त जानकारी के कारण त्रुटि रह जाना संभव है। फिर भी जो जानकारी एकत्रित कर प्रस्तुत की गई है वह नगर की वर्तमान प्रगति पर समुचित प्रकाश डालती है।

विवरण क्रमांक 1.—इस विवरण पत्रक में प्रत्येक नगर की 1901 से 1971 तक की जनसंख्या वृद्धि तथा 1970 में नगर के प्रशासनिक ढांचे की जानकारी है। नगर का प्रशासन नगरपालिका, नगर निगम, केन्टोनमेंट, ग्राम पंचायत अथवा नोटिफाइड एरिया कमेटी जिस रूप में है, उसका उल्लेख है

विवरण क्रमांक 2.—इस विवरण पत्रक में नगरों की स्थिति (अक्षांश/देशांश) वर्षा, तापमान, एक लाख से अधिक आबादी वाले शहर, राज्य, जिला एवं तहसील मुख्यालय तथा रेलवे स्टेशन आदि से दूरी की जानकारी का समावेश है।

विवरण क्रमांक 3.—इस विवरण पत्रक में स्थानीय संस्था का विभिन्न मदों में आय-व्यय का ब्यौरा दिया गया है जिससे कि उसकी ऋण की स्थिति, आर्थिक स्थिति तथा जनहित के कार्यों पर व्यय आदि का अंदाज लग सके। 1968-69 से 1970-71 अर्थात् तीन वर्ष के आंकड़े प्रस्तुत किये गये हैं ताकि यह पता लग सके कि वित्तीय स्थिति प्रगति की ओर है या नहीं।

विवरण क्रमांक 4.—इस विवरण पत्रक में उपलब्ध सुविधाओं का उल्लेख है, जैसे सड़क निर्माण, गंदे पानी के बहाव की स्थिति, पानी, बिजली आदि।

विवरण क्रमांक 5.—इस विवरण पत्रक में शिक्षा, स्वास्थ्य तथा मनोरंजन के क्षेत्र में उपलब्ध सुविधाओं का उल्लेख है।

विवरण क्रमांक 6.—इस विवरण पत्रक में नगरों में उपलब्ध उद्योग, व्यापार तथा बैंकिंग की सुविधाओं का उल्लेख है।

विवरण क्रमांक 7.—इस अंतिम विवरण पत्रक में नगरों की 1971 की जनसंख्या का धर्म और अनुसूचित जाति/अनुसूचित जनजाति का (पुरुष/स्त्री) वर्गीकरण दिया गया है। 1971 की जनगणना के आधार पर केवल यही एक विवरण पत्रक है।

नगर

मंडला जिले में 3 तहसील और 3 नगर निम्न प्रकार है:—

क्रमांक	तहसील का नाम	नगर का नाम	स्थानीय कोड न.	नगर का वर्ग
1	2	3	4	5
1	निवास	..	..	..
2	डिंडोरी	डिंडोरी	34/I	V
3	मंडला	नैनपुर	34/III	IV
		मंडला	34/II	III

स्पष्ट है कि मंडला तहसील में नैनपुर और मंडला दो नगर है, जब कि डिंडोरी तहसील का मुख्यालय, डिंडोरी, तीसरा नगर है। जैसाकि पहिले दर्शाया जा चुका है कि निवास तहसील का मुख्यालय, निवास, नगर नहीं है। मंडला, जिले का मुख्यालय है।

मंडला 1901 से लगातार नगर के रूप में वर्गीकृत है, जब कि नैनपुर 1961 में प्रथम बार नगर के रूप में वर्गीकृत हुआ। डिंडोरी प्रथम बार इस जनगणना में नगर के रूप में वर्गीकृत हुआ है। केवल दो नगरों में निम्न नगरीय बाह्य वृद्धियां हैं:—

नगर का नाम	ग्राम का नाम	आंशिक/ पूर्णतः	स्थानीय कोड न.
1	2	3	4
डिंडोरी	सूबखार माल	पूर्णतः	182
मंडला	(i) देवदरा	पूर्णतः	358
	(ii) खैरी	पूर्णतः	344
	(iii) बिझिया	पूर्णतः	360

जिले में किसी भी नगर की 50,000 से अधिक जनसंख्या नहीं है, अतएव जिले में कोई नगरीय प्रभाव क्षेत्र नहीं है ।

विवरण पत्रक 1.—(i) 1970 में नगर प्रशासन का वर्ग विवरण पत्रक के कालम 5 में दर्शाया गया है । नैनपुर और मंडला में नगर पालिका है, जब कि डिंडोरी में ग्राम पंचायत है । मंडला की जनसंख्या में 1911-21 और 1921-31 दशाब्दियों का अवधि में निम्न कमी हुई है:—

क्रमांक	नगर का नाम	दशाब्दी जनसंख्या		जनसंख्या में कमी
		वर्ष	जनसंख्या	
1	2	3	4	5
1	मंडला	1911	9,379	
		1921	8,784	595
		1921	8,784	
		1931	7,997	787

1911-21 दशाब्दी की अवधि में जनसंख्या में कमी का कारण 1918 में व्यापक रूप में संक्रामक इन्फ्लुएंजा का फैलना था* । जिले के अन्दर प्रव्रजन, 1921-31 दशाब्दी में कमी का कारण दिखता है, क्योंकि इस अवधि में जिले की जनसंख्या मे 15 प्रतिशत की वृद्धि हुई थी ।

(ii) विवरण पत्रक के खाना 14 में 1961 का नगरों का कार्यात्मक वर्ग दर्शाया गया है, जो निम्नानुसार है:—

कार्यात्मक वर्ग	नगरों की कुल संख्या
1	2
परिवहन–सेवाएं–उद्योग	1
सेवाएं–प्राथमिक क्रियाएं–उद्योग	1
योग	2

उपर्युक्त सारणी केवल दो नगरों के लिए ही है क्योंकि तीसरा नगर, डिंडोरी, 1961 में नगर के रूप में वर्गीकृत नहीं था ।

नौ औद्योगिक श्रेणिओं को निम्न 5 कार्यात्मक वर्गों में वर्गबद्ध किया गया था:—

(1) प्राथमिक क्रियाएं (श्रेणी I—काश्तकार, श्रेणी II—खेतिहर मजदूर और श्रेणी III—खान खोदना, खान से पत्थर निकालना, पशुपालन, शिकार इत्यादि को सम्मिलित करके)

(2) औद्योगिक (श्रेणी IV–पारिवारिक उद्योग, श्रेणी V–पारिवारिक उद्योगों के अतिरिक्त अन्य वस्तुओं के बनाने में और श्रेणी VI– निर्माण कार्यों में, को सम्मिलित करके)

(3) व्यापारिक (श्रेणी VII– वाणिज्य एवं व्यवसाय में),

(4) परिवहन (श्रेणी VIII–परिवहन, संग्रह और संचार में)

(5) सेवाएं (श्रेणी IX–अन्य सेवाओं में)

उपर्युक्त 5 कार्यात्मक वर्गों के समस्त काम करने वालों का प्रत्येक नगर के लिए प्रतिशत निकाल कर, प्रत्येक नगर का अधिभावी कार्य (कार्यों) को निश्चित किया गया था । यदि नगर के समस्त काम करने वालों में से 40 प्रतिशत से अधिक किसी एक कार्यात्मक वर्ग में आये तो उस नगर का वह कार्यात्मक वर्ग माना गया है । यदि किसी नगर में एक कार्यात्मक वर्ग में 40 प्रतिशत कार्य करने वाले नहीं आये तो 2 अधिभावी श्रेणियों, जिनमें सम्मिलित रूप से 60 प्रतिशत से अधिक काम करने वाले हों, उनको उस नगर का कार्यात्मक वर्ग निश्चित किया गया । यदि 2 श्रेणियों में समस्त काम करने वालों में 60 प्रतिशत से अधिक काम करने वाले नहीं आये तो प्रथम तीन कार्यात्मक वर्गों को उस नगर का कार्यात्मक वर्ग निश्चित किया गया ।

विवरण पत्रक 2—1969 में प्राकृतिक स्वरूप और स्थिति इस विवरण पत्रक में दर्शायी गई है । मंडला 1848 में प्रथम बार पृथक् जिला बना । निर्माण के समय जिले में केवल 2 तहसीलें थीं और 1914 में तीसरी तहसील निवास बनी । 1-11-1956 को नये राज्य मध्यप्रदेश के बनने के पश्चात् भी जिले में यही 3 तहसीलें है** ।

प्राकृतिक रूप से जिला, सतपुड़ा की पहाड़ियों के पूर्वीय भाग की पथरीली उच्च सम भूमि में है और करीब-करीब पूर्ण रूप में नर्मदा नदी के जल क्षेत्र में है । मंडला तहसील के पूर्वी भाग के दक्षिणी हिस्से में ऊँचा नीचा घास का मैदान है, जहाँ कान्हा और किसली का वन शांत रक्षा स्थान (forest sanctuary) स्थित है, जो दूर-दूर से पर्यटकों को आकर्षित करते हैं †।

जिले में दक्षिण पश्चिम मानसून से वर्षा होती है । समानता के आधार पर मंडला के वर्षा और तापमान के आंकड़े नैनपुर के

*District Census Hand Book—Census of India, 1961—Mandla District, Page xlix.

**District Census Hand Book—Census of India, 1961—Mandla District, Page xxxvii.

†District Census Hand Book—Census of India, 1961—Mandla District, Page xxxviii.

लिए और उमरिया के आंकड़े डिंडोरी के लिए दर्शाए गए हैं, क्योंकि नैनपुर और डिंडोरी के आंकड़े उपलब्ध नहीं है ।

नगरों में वार्षिक वर्षा लगभग 1351.9 मि. मी. से 1420.6 कि. मी. होती है । नगरों की अधिकतम और न्यूनतम तापमान सीमा 31.7° से. ग्रे से. 17.1° से. ग्रे. है । तापमान सीमा दैनिक औसत तापमान आंकड़ों पर आधारित है ।

सभी नगर बस मार्ग पर हैं । नैनपुर और मंडला छोटी रेलवे लाइन पर हैं । इसके अतिरिक्त नैनपुर छोटी रेलवे लाइन का एक महत्व पूर्ण जंक्शन है । जिले के सभी नगरों से सड़क द्वारा जबलपुर सबसे पास की सिटी है । जिला मुख्यालय, मंडला, राज्य मुख्यालय, भोपाल, से सड़क द्वारा 390 कि. मी. की दूरी पर है ।

विवरण पत्रक-3–1971 की जनसंख्या के आधार पर जिले के नगरों को निम्न वर्गों में वर्गीकृत किया गया है:—

क्रमांक	नगर का नाम	1971 की जनसंख्या	वर्ग
1	2	3	4
1	डिंडोरी	5,928	V
2	नैनपुर	14,683	IV
3	मंडला	24,406	III

नैनपुर नगरपालिका के वर्ष 1968-69 के वित्तीय आंकड़ें उपलब्ध नहीं है और इसलिए वे इस टिप्पणी में स्थानीय स्वशासन संस्थाओं के वित्तीय आंकड़ों की चर्चा करते समय सम्मिलित नहीं किये गये है । इस विवरण पत्रक से स्पष्ट है कि केवल निम्न को छोड़कर सभी स्थानीय स्वशासन संस्थाओं का कुल व्यय, कुल आय के अन्तर्गत है ।

(राशि रुपयों में)

क्रमांक	नगर की स्थानीय स्वशासन संस्था	अधिक व्यय वाले वर्ष	कुल आय	कुल व्यय	आय से अधिक व्यय की राशि	कुल आय से अधिक व्यय का प्रतिशत
1	2	3	4	5	6	7
1	डिंडोरी	1968–69	25,600	29,400	3,800	14.84
		1970–71	28,900	29,200	300	1.04
2	मंडला	1970–71	717,700	759,000	41,300	5.75

उपरोक्त दर्शाये अधिक व्यय का मुख्य कारण यह है कि सार्वजनिक उपयोगी कार्यों और सामान्य प्रशासन से संबंधित मदों के अन्तर्गत काफी खर्च किया गया है ।

निम्न को छोड़कर इन वर्षों में करों इत्यादि से आय में वृद्धि हुई है:—

क्रमांक	नगर का नाम	वर्ष	करों इत्यादि से आय में कमी
1	2	3	4
1	डिंडोरी	1970–71	3,100

स्थानीय स्वशासन संस्थाओं की कुल आय में भी वृद्धि हुई है। स्थानीय स्वशासन संस्थाओं की आय में शासकीय अनुदान से अनुपूर्ति हुई है। केवल नैनपुर की स्थानीय स्वशासन संस्था ने कर्ज लिया है। प्रमुख मदों के अन्तर्गत प्रति व्यक्ति आय और व्यय निम्न सारणी में दर्शाया गया है :—

नगर का वर्ग	नगर की संख्या	वर्ष	प्रति व्यक्ति (रुपयों में)						
			आय			व्यय			
			कुल आय	करों आदि से आय	अन्य साधनों से आय	कुल व्यय	लोक स्वास्थ्य एवं सुविधाओं पर व्यय	लोक शिक्षण संस्थाओं पर व्यय	अन्य सभी मदों पर व्यय
1	2	3	4	5	6	7	8	9	10
वर्ग I (100,000 और अधिक)	..	..	..	..	..	..	..	..	.
वर्ग II (50,000-99,999)	..	..	..	..	..	.	..	..	..
वर्ग III (20,000-49,999)	1	1968-69	26.82	19.97	6.85	25.75	6.87	3.78	15.10
		1969-70	28.74	20.16	8.58	28.51	6.77	0.42	21.31
		1970-71	29.41	21.61	7.80	31.10	7.01	0.56	23.53
वर्ग IV (10,000-19,999)	1	1968-69	..	..	..	..	..	..	..
		1969-70	1.46	0.58	0.88	1.07	0.17	0.01	0.89
		1970-71	17.38	1.93	15.45	16.03	14.22	0.02	1.79
वर्ग V (5,000-9,999)	1	1968-69	4.32	1.16	3.16	4.96	1.52	..	3.44
		1969-70	4.57	3.49	1.08	3.93	..	..	3.93
		1970-71	4.88	2.97	1.91	4.93	..	..	4.93
वर्ग VI (5,000 से कम)		..	..	..	..	..	..	..	..

उपर्युक्त सारणी से स्पष्ट है कि प्रति व्यक्ति कुल आय और कुल व्यय में उचित सामंजस्य है और कुछ प्रकरणों में प्रति व्यक्ति कुल व्यय कुल आय की अपेक्षा अधिक है। लोक स्वास्थ्य और सुविधाओं पर करों आदि से प्रति व्यक्ति के अनुपात में व्यय प्रोत्साहक रहा है। बहुत से प्रकरणों में स्थानीय स्वशासन संस्थाओं का व्यय विवरण पत्रक 3 के कालम 15 "अन्य" के अन्तर्गत दर्शाया, व्यय का अत्यधिक प्रतिशत प्रतिशत है।

विवरण पत्रक 4.—सभी नगरों में विद्युत् प्रदाय है। उद्योगों के लिए भी विद्युत् दी गई है। सभी नगरों में सड़कों पर प्रकाश की व्यवस्था है। डिंडोरी और मंडला में नल द्वारा पेय जल की व्यवस्था है। अग्नि शामक दल किसी भी नगर में नहीं है।

विवरण पत्रक 5.—**चिकित्सा सुविधाएँ**—(i) जिला मुख्यालय, मंडला, में दो अस्पताल और एक परिवार नियोजन विरुजालय है, जब कि शेष दो नगरों, डिंडोरी और नैनपुर, में केवल प्राथमिक स्वास्थ्य केन्द्र है।

प्रति 1,000 व्यक्ति बिस्तरों की संख्या निम्न सारणी में दर्शाई गई है:—

चिकित्सा संस्थाओं में बिस्तरों की संख्या	प्रति 1,000 व्यक्ति बिस्तरों की संख्या
1	2
72	1.60

(ii) **शैक्षणिक सुविधाएँ**.—मंडला में एक सम्मिलित महाविद्यालय और एक कला महाविद्यालय है। सभी नगरों में उच्चतर/उच्च माध्यमिक, कनिष्ठ माध्यमिक और प्राथमिक शालाएँ स्थित है।

प्रति हजार व्यक्तियों के लिए उच्चतर / उच्च, कनिष्ठ माध्यमिक और प्राथमिक शालाओं की संख्या आगे सारणी में दर्शाई गई है। वास्तविकता को ध्यान में रखकर इस सारणी में प्राथमिक और कनिष्ठ माध्यमिक शालाओं की संख्या के लिए आयु-समूह 0-14 और उच्चतर / उच्च माध्यमिक शालाओं के लिए आयु-

समूह 15-19 को आधार माना गया है:—

नगर का नाम	संख्या प्रति हजार जनसंख्या		
	उच्चतर/उच्च माध्यमिक शाला	कनिष्ट माध्यमिक शाला	प्राथमिक शाला
1	2	3	4
डिंडोरी	3.0	1.5	1.4
नैनपुर	2.0	1.4	0.9
मंडला	1.5	1.9	0.9

(iii) **मनोरंजन एवं सांस्कृतिक सुविधाएँ**—केवल मंडला मे सिनेमा घर हैं। सार्वजनिक पुस्तकालय और वाचनालय की सुविधा डिंडोरी और मंडला में उपलब्ध है।

विवरण पत्रक 6—सभी नगरों में बैंक की सुविधा उपलब्ध है। कृषि साख समितियाँ केवल डिंडोरी और नैनपुर में है, जब कि गैर कृषि साख समितियाँ किसी नगर में नहीं हैं। मिट्टी का तेल, शक्कर, कपड़ा, सूत, तेल, गेहूँ और दालें नगरों में मुख्यत: आयात की वस्तुएं हैं। नैनपुर से मसूर, तिलहन और धान मुख्य निर्यात की वस्तुएँ है, जब कि मंडला में केवल गुड़ और तिलहन मुख्य निर्यात की वस्तुएं हैं। मंडला में चावल और गुड़ मुख्य स्थानीय निर्मित वस्तुएँ है।

विवरण पत्रक 7—नगरीय जनसंख्या की लगभग 54 और 33 प्रतिशत जनसंख्या क्रमश: मंडला और नैनपुर में है। अधिकतम नगरीय जनसंख्या हिन्दू धर्म मानती है, इसके बाद संख्या इस्लाम धर्म मानने वालों की है। विभिन्न धर्म मानने वालों और अनुसूचित जाति और अनुसूचित जन-जाति की नगर वार जनसंख्या का प्रतिशत निम्न सारणी में दर्शाया गया है:—

क्रमांक	नगर का नाम	प्रतिशत								अनुसूचित जाति का प्रतिशत	अनुसूचित जन-जाति का प्रतिशत
		बौद्ध	ईसाई	हिन्दू	जैन	इस्लाम	सिक्ख	अन्य	धर्म नहीं बतलाया गया		
1	2	3	4	5	6	7	8	9	10	11	12
1	डिंडोरी	..	0.10	87.64	5.48	5.90	0.88	..	..	2.34	18.07
2	नैनपुर	0.30	1.91	87.05	0.67	9.13	0.94	..	.	11.46	8.32
3	मंडला	..	0.86	87.26	1.84	9.66	0.38	..	..	4.16	3.67

डिंडोरी और मंडला में बौद्ध धर्म मानने वालों की जनसंख्या नहीं है। अन्य धर्मों के मानने वालों का प्रतिशत अधिक नहीं है परन्तु केवल डिंडोरी में लगभग 5 प्रतिशत जनसंख्या जैन धर्म मानने वालों की है। नैनपुर में अनुसूचित-जाति का प्रतिशत लगभग 11 है, जब कि अन्य 2 नगरों में यह 5 से कम है। डिंडोरी में अनुसूचित जन-जाति का प्रतिशत अधिकतम (लगभग 18 प्रतिशत) है, जब कि अन्य दो नगरों में यह 10 से कम है।

ग्राम निर्देशिका

ग्राम
सुख–सुविधाएं
निवास

स्थानीय कोड नम्बर	ग्राम का नाम	ग्राम का कुल क्षेत्रफल (एकड़ में)	ग्राम में उपलब्ध सुख-सुविधाएं					
			शिक्षा सम्बन्धी	चिकित्सा सम्बन्धी	बिजली सम्बन्धी	पेय-जल सम्बन्धी	परिवहन सम्बन्धी	डाक तथा तार सम्बन्धी
1	2	3	4	5	6	7	8	9
1	डोभी (उदयपुर)	1,310.00	प्रा. शा. (1)	..	..	कु.,ता.	प. स.	..
2	ओरिया	749.00	..	..	..	कु.	..	..
3	ममनापुर (ओरिया)	945.00	..	..	..	कु.	क. स.	..
4	उदयपुर (डोभी)	1,095.00	प्रा. शा. (1)	..	..	कु.	प. स.	डा.
5	जमुनिया (डोभी)	955.00	..	..	..	न. ,कु.	..	..
6	डुंगरिया (तरवानी)	1,257.00	प्रा. शा. (1)	..	..	कु. ,न.	..	..
7	तरवानी (डुंगरिया)	774.00	..	..	..	न. ,कु.	क. स.	..
8	चौकी	455.00	प्रा. शा. (1)	..	..	न. ,कु.	..	..
9	चितौरा	627.00	..	..	..	कु.	..	..
10	चौकी वनग्राम	140.00	..	..	..	न.	..	..
11	मोइया नाला व.ग्रा.	140.00	..	..	..	कु.	प.स.	..
12	घुघरी (चौकी)	857.00	..	..	..	कु.,न.	क.स.	..
13	बीजाडांडी	659.00	प्रा. शा. (1), पू. मा. शा.(1)	प्रा.स्वा.के.(1), प.चि.(1)	..	कु., ना.	प. स.	डा.
14	खम्हेर खेड़ा	946.00	..	..	..	कु.	क.स.	..
15	कुरकुटी	813.00	..	..	..	कु., ना.	..	..
16	घोंटा	719.00	..	..	..	कु., ना.	..	..
17	डुडुवा	939.00	..	..	..	कु.	..	..
18	मगरधा	1,808.00	प्रा. शा. (1)	..	..	कु.	क. स.	..
19	खापा (गोपालपुर)	720.00	प्रा. शा. (1)	..	..	कु.	क.स.	..
20	गोपालपुर	302.00	..	..	..	कु.	..	..
21	देवाझिर (सलैया)	794.00	..	..	..	कु., न.	क. स.	..
22	सलैया मा.गु. (बारंगदा)	363.00	..	..	..	कु.	..	..
23	सलैया वनग्राम	120.00	..	..	..	कु.	..	..
24	बारंगदा मा.	558.00	..	..	..	न.	क. स.	..
25	बारंगदा वनग्राम	140.00	..	..	..	न., कु.	..	..
26	सोधन पिपरिया	913.00	प्रा. शा. (1)	..	..	कु., न.	क. स.	..
27	लहसर	1,259.00	प्रा. शा. (1)	..	..	कु., ना.	..	..
28	मोहदा	533.00	..	..	..	कु , ना.	..	..
29	बिदरी	1,030.00	..	..	..	कु.	..	..
30	भभरा रै. वा.	584.00	..	..	..	कु., ना.	..	..
31	पौनियां मा.	1,622.00	प्रा. शा. (1)	..	..	कु., ना.	..	..
32	पौनियां रै. वा.	499.00	..	..	..	ना.	..	..
33	चिखली मा.	1,215.00	..	..	..	कु. ,ना.	..	..
34	कटंगी (भभेरा)	646.00	..	..	..	न. ना.	..	..
35	भभेरा मा. गु.	544.00	..	..	..	न.	..	..
36	बिलनगरी मा. गु.	610.00	..	..	..	कु., ना.	..	..
37	बिलनगरी रै. वा.	1,226.00	..	..	..	कु., ना.	..	..
38	चरगाव (बिलनगरी)	1,425.00	प्रा. शा. (1)	..	..	कु. ,ना.	..	..
39	खैरानी रै.	63.00	..	..	..	..	..	..
40	खैरानी मा. गु.	1,322.00	प्रा. शा. (1)	..	..	कु.	..	..
41	झुरकी	1,700.00	प्रा. शा. (1)	..	..	कु.	क. स	..
42	मेढ़ी	1,280.00	प्रा. शा. (1)	..	..	कु.	प. स.	..
43	ताकबेली	818.00	..	..	..	कु.	प. स.	..

निर्देशिका
एवं भूमि उपयोग
तहसील

	भूमि उपयोग (अर्थात् विभिन्न प्रकार के भूमि उपयोगों के अंतर्गत् आने वाले क्षेत्र) एकड़ में							
मुख्य खाद्य	वन	सिंचित	असिंचित	कृष्य खाली भूमि	कृषि के लिए अनुपलब्ध क्षेत्र जिसमें कृषि नहीं की जा सकती	सबसे पास का नगर और दूरी (कि. मी. में)	ग्राम में साप्ताहिक बाजार लगता हो, तो उसका दिन	अभ्युक्ति धार्मिक, ऐतिहासिक अथवा पुरातत्वीय महत्व के स्थानों के उल्लेख सहित
10	11	12	13	14	15	16	17	18
कोदो, कुटकी	136 00	..	296 00	503 00	375.00	जबलपुर 19 2	..	..
कोदो, कुटकी	94.00	..	213 00	176 00	266.00	जबलपुर 25.6	..	..
कोदो, कुटकी	61 00	..	395.00	68 00	421 00	जबलपुर 27 2	..	..
कोदो, कुटकी	167 00	..	405 00	162.00	361. 00	जबलपुर 25 6	शनिवार	..
कोदो, कुटकी	47.00	..	455 00	209.00	244.00	जबलपुर 20.8	..	..
कोदो, कुटकी	55 00	..	718 00	85 00	399 00	जबलपुर 28 8	..	..
कोदो, कुटकी	79 00	..	413 00	45 00	237 00	जबलपुर 27.2	..	..
कोदो, कुटकी	57 00	.	268.00	77.00	53 00	जबलपुर 30 4	..	.
कोदो, कुटकी	266.00	..	250 00	72 00	39 00	जबलपुर 30 4	..	..
कोदो, कुटकी	10 00	..	130.00	..	..	जबलपुर 30 4	..	..
कोदो, कुटकी	10 00	..	130.00	..	..	जबलपुर 30 4	..	..
कोदो, कुटकी	99.00	..	409.00	133.00	216 00	जबलपुर 30.4	..	..
कोदो, कुटकी	76.00	..	403 00	99.00	81 00	जबलपुर 35.2	शुक्रवार	..
कोदो, कुटकी	12.00	..	494 00	72.00	368.00	जबलपुर 36 8	..	..
कोदो, कुटकी	301.00	..	301 00	128.00	83.00	जबलपुर 40.0	..	..
कोदो, कुटकी	251.00	..	388 00	34.00	46 00	जबलपुर 38 4	..	.
कोदो, कुटकी	193.00	..	678.00	18.00	50 00	जबलपुर 30.4	..	..
कोदो, कुटकी	635 00	..	1,062.00	64 00	47 00	जबलपुर 35 2	..	.
कोदो, कुटकी	15.00	..	359.00	18.00	328.00	जबलपुर 32.0	..	.
कोदो, कुटकी	61.00	..	139 00	9.00	93.00	जबलपुर 40 0	..	.
कोदो, कुटकी	13 00	..	400.00	70.00	311.00	जबलपुर 38 4	..	..
कोदो, कुटकी	70.00	..	191.00	29.00	73 00	जबलपुर 36 8	..	..
कोदो, कुटकी	8 00	..	112 00	..	..	जबलपुर 36.8	.	..
कोदो, कुटकी	1.00	..	268 00	54.00	235 00	जबलपुर 40 0	..	.
कोदो, कुटकी	10.00	..	130.00	..	..	जबलपुर 41 6	..	..
कोदो, कुटकी	52 00	.	406 00	80.00	375 00	जबलपुर 13 2	..	..
कोदो, कुटकी	21.00	..	764 00	38.00	436 00	जबलपुर 32 0	..	.
कोदो, कुटकी	23 00	..	366 00	19 00	125 00	जबलपुर 33 6	..	..
कोदो, कुटकी	109.00	..	334 00	17.00	570 00	जबलपुर 36 8	..	.
कोदो कुटकी	.	..	338.00	10 00	236.00	जबलपुर 36 8	..	..
कोदो, कुटकी	144.00	..	865 00	41 00	572 00	जबलपुर 38.4	..	..
कोदो, कुटकी	22.00	..	414 00	14 00	49.00	जबलपुर 40 0	..	.
कोदो, कुटकी	388 00	..	705.00	73.00	49 00	जबलपुर 32.0	..	.
कोदो, कुटकी	..	..	525.00	42.00	79.00	जबलपुर 33.6	..	.
चावल, कोदो	16 00	..	413 00	54.00	61.00	जबलपुर 33 6	.	..
चावल, कोदो	..	..	541.00	42.00	27 00	जबलपुर 33.6	..	.
चावल, कोदो	..	..	815 00	40.00	371 00	जबलपुर 33 6	..	..
कोदो, कुटकी	282.00	..	952.00	84 00	107 00	जबलपुर 35 2	..	..
कोदो, कुटकी	..		41.00	21 00	1 00	जबलपुर 35 2	..	..
कोदो, कुटकी	..	.	874.00	346.00	102 00	जबलपुर 35.2	..	.
कोदो, कुटकी	..	..	1,328.00	289 00	83.00	जबलपुर 35.2	..	.
कोदो, कुटकी	..	..	1,061.00	159.00	60 00	जबलपुर 35 2	..	..
कोदो, कुटकी	.	..	703.00	56.00	59.00	जबलपुर 35 2	.	.

ग्राम निर्देशिका

स्थानीय कोड नम्बर	ग्राम का नाम	ग्राम का कुल क्षेत्रफल (एकड़ में)	ग्राम में उपलब्ध सुख-सुविधाएं					
			शिक्षा सम्बन्धी	चिकित्सा सम्बन्धी	बिजली सम्बन्धी	पेय-जल सम्बन्धी	परिवहन सम्बन्धी	डाक तथा तार सम्बन्धी
1	2	3	4	5	6	7	8	9
44	चरगांव (भंवरदा)	1,394.00	..	..	..	कु.	..	..
45	भवरदा	974.00	..	..	..	कु.	..	..
46	पोंड़ी (भंवरदा)	1,219.00	प्रा शा. (1)	..	..	कु.	..	..
47	मनेरी (मेढ़ी)	1,268.00	पू.मा.शा.(1)	प्रा.स्वा.के.(1)	मि.	कु.	प. स.	डा.
48	कोहानी	1,567.00	..	..	..	कु.	प. स.	..
49	भदारी	706.00	..	..	..	कु.	क. स.	..
50	डाला	885.00	..	..	..	कु	क. स.	..
51	गड़रा	708.00	प्रा. शा. (1)	..	..	न.	क. स.	..
52	भजिया	421.00	..	..	..	कु.	..	..
53	करहैया माल	332.00	..	..	..	कु.,अ.	क. स.	..
54	पोंडी माल. (नगरार)	911.00	प्रा. शा. (1) पू.मा शा.(1)	प्रा.स्वा के (1)	..	कु ,अ.	क. स.	डा.
55	भैंसवाही माल (नगरार)	865.00	..	..	..	कु.,अ.	..	..
56	घुघरी (भैंसवाही)	530.00	..	..	..	कु.	..	..
57	डुगरिया रै. (छिन्दगांव)	654.00	..	..	..	अ.	..	..
58	छिन्दगांव रै.	1,032.00	प्रा. शा. (1)	..	..	कु.	..	..
59	दहना रै	930.00	..	..	..	कु.,अ.	..	..
60	समनापुर (भैंसवाही)	541.00	..	..	..	कु.,अ.	..	..
61	नगरार	1,358.00	..	..	..	कु.,अ.	..	..
62	करोंदी वनग्राम	288.00	..	..	..	..	..	..
63	सिंघनपुरी (जेवरा)	1,299.00	..	..	..	कु.	..	..
64	भोंड़ी	688.00	प्रा. शा. (1)	..	..	कु.	क. स.	..
65	खम्हरिया (भोंड़ी)	714.00	..	..	..	कु.	..	..
66	साल्हेपानी (पड़रिया)	647.00	..	..	..	कु.	..	..
67	पड़रिया मा. (साल्हेपानी)	939.00	..	..	..	कु.	क. स.	..
68	पड़रिया वनग्राम	463.00	प्रा. शा. (1)	..	..	कु.,ता.	क. स.	..
69	जेवरा (सिंघनपुरी)	1,598.00	..	..	..	कु.,न.	क. स.	..
70	दलका पांड	833.00	..	..	..	कु.	..	..
71	बरगा	861.00	..	..	..	कु.,ना.	..	..
72	बटईगंज	680.00	..	..	..	कु.,ना.	..	..
73	कटंगी (चौरई)	782.00	प्रा शा. (1)	..	..	कु ,ना.	क. स.	..
74	चौरई (कटंगी)	1,034.00	..	..	..	कु.,ना.	क. स.	..
75	पोंडी रै.(चौरई)	1,206.00	..	..	..	कु.,ना.	..	..
76	रमतिला	1,097.00	प्रा. शा. (1)	..	..	कु.	..	..
77	चरगांव (धनवाही)	1,618.00	प्रा शा. (1)	..	..	कु.	..	..
78	खुमर	349.00	..	..	..	कु.	..	..
79	धनवाही	1,919 00	प्रा. शा (1)	..	..	कु.	प स.	..
80	कालपी वनग्राम	693.00	प्रा. शा. (1), उ मा शा. (1)	..	..	कु.,ता.	प. स.	डा.
81	बिजयपुर	778.00	..	..	..	कु.	क. स.	..
82	लावरमुड़िया रै.	445.00	..	..	..	..	..	..
83	पाठा चौराई	1,277.00	प्रा. शा. (1)	..	..	कु.	..	..
84	जमुनिया (पाठा चौरई)	724.00	..	..	..	कु.	..	..
85	लावरमुड़िया माल	1,995.00	प्रा. शा. (1)	..	..	कु.	..	..

निवास तहसील

मुख्य खाद्य	भूमि उपयोग (अर्थात् विभिन्न प्रकार के भूमि उपयोग के अन्तर्गत् आने वाले क्षेत्र) एकड़ में					सबसे पास का नगर और दूरी (कि. मी. में)	ग्राम में साप्ताहिक बाजार लगता हो, तो उसका दिन	अभ्युक्ति धार्मिक, ऐतिहासिक अथवा पुरातत्वीय महत्व के स्थानों के उल्लेख सहित
	वन	सिंचित	असिंचित	कृष्य खाली भूमि	कृषि के लिए अनुपलब्ध क्षेत्र जिसमें कृषि नहीं की जा सकती			
10	11	12	13	14	15	16	17	18
कोदो, कुटकी	..	..	1,173.00	177.00	44.00	जबलपुर 35.2	..	..
चावल, कोदो	..	..	859.00	57.00	58.00	जबलपुर 36.8	..	..
चावल, कोदो	..	8.00	1,097.00	84.00	30.00	जबलपुर 36.8	..	..
चावल, गेहूँ	..	..	798.00	65.00	405.00	जबलपुर 35.2	बुधवार	..
चावल, गेहूँ	53.00	..	1,256.00	71.00	187.00	जबलपुर 38.4	..	..
चावल, गेहूँ	24.00	..	527.00	36.00	119.00	जबलपुर 43 2	..	..
चावल, गेहूँ	5.00	..	726.00	27.00	127.00	जबलपुर 46.4	..	..
चावल, गेहूँ	12.00	..	555.00	19.00	122.00	जबलपुर 46.4	..	..
कोदो, चावल	..	..	308.00	21.00	92 00	जबलपुर 48.0	..	..
कोदो, चावल	51.00	..	234.00	41.00	6.00	जबलपुर 52.8	..	..
कोदो, चावल	64.00	..	516.00	181.00	150.00	जबलपुर 54.4	शनिवार	..
कोदो, चावल	62.00	..	519.00	244.00	40.00	जबलपुर 56.0	..	..
कोदो, चावल	166.00	..	285.00	59.00	20.00	जबलपुर 59.2	..	..
कोदो, चावल	..	..	475.00	152.00	27.00	जबलपुर 70.4	..	..
कोदो, चावल	..	..	729.00	255.00	48.00	जबलपुर 67.2	..	..
कोदो, चावल	67.00	..	670.00	155.00	38.00	जबलपुर 65.6	..	..
कोदो, चावल	92.00	..	340.00	81.00	28.00	जबलपुर 57.6	..	..
कोदो, चावल	216.00	..	475.00	93.00	574.00	जबलपुर 56.0	..	..
कोदो, चावल	..	..	288.00	..	..	जबलपुर 73.6	..	.
कोदो, चावल	68.00	..	755.00	97.00	379.00	जबलपुर 36.8	..	..
कोदो, चावल	40.00	..	573.00	54.00	21.00	जबलपुर 40.0	..	..
कोदो, चावल	34.00	..	548.00	74.00	58.00	जबलपुर 40.0	..	..
कोदो, कुटकी	106.00	..	432.00	36.00	73.00	जबलपुर 36.8	..	..
कोदो, कुटकी	438.00	..	425.00	46.00	30.00	जबलपुर 38.4	..	..
कोदो, कुटकी	47.00	..	416.00	..	..	जबलपुर 38.4	..	..
कोदो, कुटकी	12.00	..	692.00	59.00	835.00	जबलपुर 38.4	..	..
कोदो, कुटकी	13.00	..	211.00	89.00	520.00	जबलपुर 46.4	..	..
कोदो, कुटकी	129.00	..	570.00	77.00	85.00	जबलपुर 49.6	..	..
कोदो, कुटकी	13.00	..	450.00	145.00	72.00	जबलपुर 49.6	..	..
कोदो, कुटकी	2.00	..	567.00	61.00	152.00	जबलपुर 49.6	..	..
कोदो, कुटकी	108.00	..	681.00	202.00	43.00	जबलपुर 51.2	..	..
कोदो, कुटकी	337.00	..	658.00	176.00	35.00	जबलपुर 52.8	..	..
कोदो, कुटकी	252.00	..	737.00	76.00	32.00	जबलपुर 41.6	..	..
कोदो, कुटकी	19.00	..	958.00	75.00	566.00	जबलपुर 43.2	..	..
कोदो, कुटकी	113.00	..	178.00	20.00	38.00	जबलपुर 41.6	..	..
कोदो, कुटकी	778.00	..	894.00	153.00	94.00	जबलपुर 40.0	..	..
कोदो, कुटकी	..	..	693.00	..	..	जबलपुर 44.8	सोमवार	..
कोदो, कुटकी	107.00	..	594.00	32.00	45.00	जबलपुर 43.2	..	..
कोदो, कुटकी	100.00	..	309.00	13.00	23.00	जबलपुर 43.2	..	..
कोदो, कुटकी	137.00	..	928.00	120.00	92.00	जबलपुर 44.8	..	..
कोदो, कुटकी	269.00	..	366.00	56.00	33.00	जबलपुर 48.0	..	..
कोदो, कुटकी	525.00	..	1,229.00	147.00	94.00	जबलपुर 44.8	..	..

स्थानीय कोड नम्बर	ग्राम का नाम	ग्राम का कुल क्षेत्रफल (एकड़ मे)	ग्राम में उपलब्ध सुख-सुविधाएं					
			शिक्षा सम्बन्धी	चिकित्सा सम्बन्धी	बिजली सम्बन्धी	पेय-जल सम्बन्धी	परिवहन सम्बन्धी	डाक तथा तार सम्बन्धी
1	2	3	4	5	6	7	8	9
86	दगला	241.00	..	..	..	कु.	..	..
87	बेलखेड़ी	765.00	प्रा. शा (1)	..	..	कु. ना.	..	..
88	गूजर	417.00	..	..	..	कु. ना.	..	..
89	रोजकुन्ड	931.00	..	..	..	कु. ना.	..	..
90	बीरमपुर	1,265.00	..	..	..	कु. ना.	..	..
91	बिलाई खापा	704.00	..	..	..	कु. ना.	..	..
92	बैहर	803.00	..	..	..	कु. ना.	..	..
93	पिपरिया रै. (चरगांव)	306.00	..	..	..	कु. ना.	क. स	..
94	पिपरिया मा. (बिजयपुर)	834.00	प्रा. शा. (1)	..	..	कु. ना.	क. स.	..
95	कुसमी (बैहर)	446.00	..	..	..	कु. ना.	..	..
96	गोदरी	307.00	..	..	..	कु. ना.	क. स.	..
97	मोहगांव (करोंदी)	628.00	..	..	..	कु. ना.	..	..
98	करोंदी (बम्होरी)	848.00	..	..	..	कु..	..	..
99	बम्होरी	1,218.00	प्रा. शा. (1)	..	..	कु.	..	..
100	टिकरिया (बम्होरी)	1,694.00	प्रा. शा. (1)	..	..	कु	..	..
101	मझगांव (टिकरिया)	710.00	..	..	..	कु.	..	..
102	पिपरिया (मगरधा)	1,180.00	प्रा. शा. (1)	..	..	कु. ना.	..	..
103	मगरधा	399.00	..	..	..	न.	..	..
104	जामुनपानी	831.00	..	..	..	न.	..	..
105	बुदरा	1,144.00	..	..	..	कु. ना.	क. स.	..
106	पापरी खुर्द	768.00	..	..	..	कु.,ना.	..	..
107	पापरी कलां	1,024.00	प्रा. शा. (1)	..	..	कु.,ना.	..	..
108	पीपर डाही	667.00	..	..	.	कु.	..	..
109	देवरी (नकई)	2,457.00	प्रा. शा. (1)	..	..	कु.	..	..
110	मूसाखोह जर.ख	692.00	..	..	..	..	..	..
111	मैली (गुमटी)	453.00	प्रा. शा. (1)	..	..	कु.,ना.	..	..
112	मूसाखोह माल	530.00	..	..	..	कु.,ना.	..	..
113	बकई	816.00	..	..	..	कु.,ना.	..	..
114	लखनपुर	293.00	प्.मा.शा.(1)	प्रा.स्वा.के.(1)	..	कु.,ना.	..	डा.
115	उदयपुर (निवारीनदी)	733.00	..	..	..	ना.	..	..
116	गूड़ाखेरा	504.00	..	..	..	कु.,ना.	..	..
117	हरवंशपुर	359.00	प्रा. शा. (1)	..	..	कु.,ना.	..	..
118	शाहपुर	268.00	..	..	..	..	..	..
119	हिनोतिया	1,208.00	..	..	..	कु.,ना.	..	..
120	चौरई (हिनौतिया)	1,019.00	..	..	..	कु.,ना.	..	..
121	घुनसौर	541.00	..	..	..	कु.,ना.	..	..
122	गुमटी	699.00	..	..	..	कु.,ना.	..	..
123	निवारी मा.	439.00	..	..	..	कु.,ना.	..	..
124	निवारी जर. ख.	1,095.00	..	..	..	..	..	..
125	जमठार	1,091.00	..	..	..	कु.	..	..
126	खापा (जमठार)	933.00	..	..	..	कु.	..	..
127	पिंडरई (खापा)	860.00	..	..	..	कु.,ता.	..	..
128	बरवाही	1,112.00	प्रा. शा, (1)	..	..	कु. ता.	..	..
129	बरोंची	1,377.00	प्रा. शा. (1)	..	..	कु. ना.	..	..

मुख्य खाद्य	भूमि उपयोग (अर्थात् विभिन्न प्रकार के भूमि उपयोगों के अन्तर्गत् आने वाले क्षेत्र) एकड़ में वन	सिंचित	असिंचित	कृष्य खाली भूमि	कृषि के लिए अनुपलब्ध क्षेत्र जिसमें कृषि नहीं की जा सकती	सबसे पास का नगर और दूरी (कि. मी. में)	ग्राम में साप्ताहिक बाजार लगता हो, तो उसका दिन	अभ्युक्ति धार्मिक, ऐतिहासिक अथवा पुरातत्वीय महत्व के स्थानों के उल्लेख सहित
10	11	12	13	14	15	16	17	18
कोदो, कुटकी	94.00	..	81.00	50.00	16.00	जबलपुर 48.0	..	..
कोदो, कुटकी	24.00	..	484.00	77.00	180.00	जबलपुर 32.0	..	..
कोदो, कुटकी	62.00	..	215.00	17.00	123.00	जबलपुर 32 0	..	..
कोदो, कुटकी	294.00	..	551.00	47.00	39.00	जबलपुर 33.6	..	..
कोदो, कुटकी	486.00	..	556.00	184.00	39.00	जबलपुर 46.4	..	..
कोदो, कुटकी	59.00	..	395.00	50.00	200.00	जबलपुर 44.8	..	..
कोदो, कुटकी	233.00	..	444.00	115.00	11.00	जबलपुर 44.8	..	..
कोदो, कुटकी	109.00	..	165.00	13.00	19.00	जबलपुर 43.2	..	..
कोदो, कुटकी	96.00	..	620.00	58.00	60.00	जबलपुर 43.2	..	..
कोदो, कुटकी	169.00	..	151.00	114.00	12.00	जबलपुर 48.0	.	..
कोदो, कुटकी	46.00	..	207.00	22.00	32.00	जबलपुर 48.0	..	..
कोदो, कुटकी	174.00	..	117.00	121.00	216.00	जबलपुर 16.0	..	..
कोदो, कुटकी	312.00	..	169.00	140.00	227.00	जबलपुर 16.0	..	..
धान, कोदो	21.00	..	492.00	154.00	551.00	जबलपुर 17.6	..	..
धान, कोदो	251.00	..	778.00	134.00	531.00	जबलपुर 19.2	..	..
धान, कोदो	124.00	..	281.00	55.00	250.00	जबलपुर 20 8	..	..
धान, कोदो	28.00	..	686.00	131.00	335.00	जबलपुर 25.6	..	..
धान, कोदो	..	..	248.00	52.00	99.00	जबलपुर 25.6	..	..
धान, कोदो	44.00	..	270.00	38.00	479.00	जबलपुर 25.6	..	..
धान, कोदो	188.00	..	622.00	238.00	96.00	जबलपुर 25.6	..	..
धान, कोदो	65.00	..	371.00	119.00	213.00	जबलपुर 32.0	..	..
धान, कोदो	2.00	13.00	840.00	6.00	163.00	जबलपुर 32.0	..	..
धान, कोदो	..	..	381.00	42.00	244.00	जबलपुर 14.2	..	..
धान, कोदो	163.00	..	1,018.00	86.00	1,190.00	जबलपुर 25.6	..	..
धान, कोदो	49.00	..	132 00	..	511.00	जबलपुर 28 8	..	..
धान, कोदो	6.00	..	378.00	12.00	57.00	जबलपुर 35.2	..	.
धान, कोदो	41.00	..	394.00	34.00	61.00	जबलपुर 28.8	..	..
धान, कोदो	..	1.00	546.00	31.00	238.00	जबलपुर 25 6	..	..
धान, कोदो	..	..	144.00	58.00	91.00	जबलपुर 28.8	मंगलवार	..
धान, कोदो	..	..	272.00	144.00	317.00	जबलपुर 25.6	..	..
धान, कोदो	51.00	..	334.00	54.00	65.00	जबलपुर 27.2	..	..
धान, कोदो	..	..	275.00	18 00	66.00	जबलपुर 28.8	..	..
धान, कोदो	..	..	215.00	18.00	35.00	जबलपुर 30.4	..	..
धान, कोदो	..	1.00	596.00	136.00	475.00	जबलपुर 32.0	..	.
धान, कोदो	51.00	2.00	480.00	260.00	226.00	जबलपुर 35.2	..	..
धान, कोदो	..	..	393.00	45.00	103.00	जबलपुर 32.0	..	..
धान, कोदो	..	..	482.00	76.00	141.00	जबलपुर 35.2	..	..
धान, कोदो	181.00	..	189.00	33.00	36.00	जबलपुर 35.2	..	..
..	575.00	..	172.00	293.00	55.00	जबलपुर 35.2	..	..
धान, कोदो	151.00	..	486.00	38.00	416.00	जबलपुर 33.0	..	..
धान, कोदो	320.00	..	509.00	13.00	91.00	जबलपुर 33.6	..	..
धान, कोदो	151.00	..	663.00	30.00	16.00	जबलपुर 33.6	..	..
धान, कोदो	405.00	..	620.00	26.00	61.00	जबलपुर 33.6	..	..
धान, कोदो	314.00	..	895.00	58.00	110.00	जबलपुर 33.6	.	..

ग्राम निर्देशिका

स्थानीय कोड नम्बर	ग्राम का नाम	ग्राम का कुल क्षेत्रफल (एकड़ में)	ग्राम में उपलब्ध सुख-सुविधाएं					
			शिक्षा सम्बन्धी	चिकित्सा सम्बन्धी	बिजली सम्बन्धी	पेय-जल सम्बन्धी	परिवहन सम्बन्धी	डाक तथा तार सम्बन्धी
1	2	3	4	5	6	7	8	9
130	कुकरा	757.00	..	..	..	कु.	..	..
131	कुकरी	1,143.00	..	..	..	कु.	..	..
132	मानिकसरा	962.00	प्रा. शा. (1)	..	..	कु.,ना	..	..
133	पहटसरा वनग्राम	681.00	..	..	..	कु. ना,	..	..
134	पहटसरा मा.	536.00	..	..	..	कु.	..	..
135	किरहू पिपरिया जर.	1,925.00	..	..	..	..	..	..
136	किरहू पिपरिया मा.	345.00	..	..	..	कु.,ना.	..	..
137	मनेरी रै. (सलैया)	215.00	..	..	..	..	..	..
138	मनेरी मा. (सलैया)	572.00	..	..	..	कु.,ना.	..	..
139	सलैया (मनेरी)	620.00	..	..	..	कु.,ना.	..	..
140	मूलडोगरी	868.00	प्रा. शा. (1)	..	..	कु.,ना.	..	..
141	पोंड़ी मूलडोगरी	1,339.00	..	..	..	कु.,ना.	..	..
142	छिवलिया रै.	143.00	..	..	..	..	..	..
143	छिवलिया मा.	893.00	..	..	..	कु.,न.	..	..
144	डुंगरिया (भारतीपुर)	533.00	..	..	..	कु.,ना.	..	..
145	मल्धा	1,096.00	..	..	..	कु.,ना.	..	..
146	भारतीपुर	651.00	प्रा. शा. (1)	..	..	कु.,ना.	..	..
147	सांगवा	975.00	..	..	..	कु.,ना.	..	..
148	लालपुर (खाम्ही)	1,061.00	..	..	..	कु.,ना.	..	..
149	खाम्ही	1,311.00	प्रा. शा. (1)	..	..	कु.	क. स.	..
150	भटा डुंगरिया रै.	825.00	..	..	..	कु.	क. स.	..
151	भटा डुंगरिया मा.	269.00	..	..	..	कु.	क. स.	..
152	वरगांव (खनौरा)	1,276.00	प्रा. शा. (1)	..	..	कु.	क. स.	..
153	खनौरा मा.	736.00	..	..	..	कु.,ना.	क. स.	..
154	तिन्सई	507.00	प्रा. शा. (1)	..	..	कु.,ना.	क. स.	..
155	खनौरा चक	107.00	..	..	..	..	..	..
156	चरगांव (खनौरा)	386.00	..	..	..	कु.	..	..
157	रेंगाझोरी	756.00	..	..	..	कु.	..	..
158	मीराटोला वनग्राम	332.00	..	..	..	कु.	..	..
159	पिडरई रै. (सांगवा)	370.00	प्रा. शा. (1)	..	..	कु.	..	..
160	पिडरई मा. (सहजपुरी)	1,229.00	..	..	..	कु.	..	..
161	सहजपुरी	1,057.00	..	..	..	कु.,अ.	..	..
162	भालीवाड़ा	529.00	..	..	..	कु.	..	..
163	पांडीवारा	624.00	प्रा. शा. (1)	..	..	कु.,न.	क. स.	..
164	कुंडा	939 00	..	..	..	कु.	क. स.	..
165	टाटीघाट	679.00	..	..	..	कु.,ता.	..	..
166	चुटका	878.00	..	..	..	कु.	..	..
167	पाठा	783.00	प्रा. शा. (1), पू. मा. शा. (1),	..	..	कु.,न.	प. स.	डा.
168	समनापुर (देहरा)	855.00	प्रा. शा. (1)	..	..	कु.	..	..
169	देहरा	1,472.00	..	..	..	कु.	..	..
170	सिरोधा	768.00	..	..	..	कु.,न.	..	..
171	घोंट खेड़ा	927.00	प्रा. शा. (1)	..	..	कु.	क. स.	..
172	चाटी (मानेगांव)	885.00	..	..	..	कु.	क. स.	..

मुख्य खाद्य	भूमि उपयोग (अर्थात् विभिन्न प्रकार के भूमि उपयोगों के अन्तर्गत् आने वाले क्षेत्र) एकड़ में					सबसे पास का नगर और दूरी (कि. मी. में)	ग्राम में साप्ताहिक बाजार लगता हो, तो उसका दिन	अभ्युक्ति धार्मिक, ऐतिहासिक अथवा पुरातत्वीय महत्व के स्थानों के उल्लेख सहित
	वन	सिंचित	असिंचित	कृष्य खाली भूमि	कृषि के लिए अनुपलब्ध क्षेत्र जिसमें कृषि नहीं की जा सकती			
10	11	12	13	14	15	16	17	18
धान, कोदो	224.00	..	386.00	8.00	139.00	जबलपुर 33.6	..	..
धान, कोदो	494.00	..	496.00	7.00	146.00	जबलपुर 33.6	..	..
धान, कोदो	112.00	..	745.00	38.00	67.00	जबलपुर 33.6	..	..
धान, कोदो	..	..	681.00	..	..	जबलपुर 33.6	..	..
धान, कोदो	127.00	..	377.00	4.00	28.00	जबलपुर 33.6	..	..
धान, कोदो	10.00	..	54.00	37.00	924.00	जबलपुर 48.0	..	..
धान, कोदो	2.00	..	184.00	98.00	61.00	जबलपुर 48.0	..	..
..	49.00	..	99.00	24.00	43.00	जबलपुर 49.6	..	..
धान, कोदो	107.00	..	355.00	61.00	49.00	जबलपुर 49.6	..	..
धान, कोदो	5.00	..	289.00	241.00	85.00	जबलपुर 48.0	..	..
धान, कोदो	28.00	..	345.00	227.00	268.00	जबलपुर 51.2	..	..
धान, कोदो	30.00	..	534 00	229.00	546.00	जबलपुर 48.0	..	..
..	97.00	..	.	22.00	24.00	जबलपुर 49.6	..	..
धान, कोदो	207.00	..	337.00	177.00	172.00	जबलपुर 51.2	रविवार	..
धान, कोदो	109 00	..	342.00	33.00	49.00	जबलपुर 51.2	..	..
धान, कोदो	391.00	2.00	585.00	72.00	46.00	जबलपुर 54 4	..	..
धान, कोदो	140.00	7.00	326.00	138.00	40.00	जबलपुर 52.8	..	..
धान, कोदो	315.00	..	421.00	168.00	71.00	जबलपुर 56.0	..	..
धान, कोदो	255.00	..	527.00	93.00	186.00	जबलपुर 52 8	..	..
धान, कोदो	18.00	..	698.00	193.00	402.00	जबलपुर 51.2	..	..
धान, कोदो	122.00	..	478.00	98.00	127.00	जबलपुर 51.2	..	..
धान, कोदो	50.00	..	188.00	13.00	18.00	जबलपुर 51.2	..	..
धान, कोदो	252.00	..	622.00	183.00	219.00	जबलपुर 51.2	..	..
धान, कोदो	61.00	..	498.00	36.00	141.00	जबलपुर 52.8	..	..
धान, कोदो	..	..	316.00	19.00	172.00	जबलपुर 51.2	..	..
..	19.00	..	81.00	..	7.00	जबलपुर 52 8	..	..
धान, कोदो	100.00	..	210.00	36.00	40.00	जबलपुर 57.6	..	..
धान, कोदो	229.00	..	370.00	110.00	47.00	जबलपुर 52.8	..	..
धान, कोदो	..	..	332.00	..	..	जबलपुर 57.6	..	..
धान, कोदो	125.00	..	189.00	29.00	27.00	मंडला 110.4	..	..
धान, कोदो	325.00	..	621.00	184.00	99.00	मंडला 110 4	..	..
धान, कोदो	485.00	2.00	408.00	101.00	61.00	मडला 108.8	..	..
धान, कोदो	..	..	345.00	50.00	134.00	मडला 107.2	..	..
धान, कोदो	..	..	435.00	147.00	42.00	मंडला 105.6	..	..
धान, कोदो	231.00	..	611.00	66.00	31.00	मंडला 105.6	..	..
धान, कोदो	61.00	1.00	441.00	49.00	127.00	मडला 104.0	..	..
धान, कोदो	138.00	18.00	597.00	..	125.00	मडला 94.4	..	..
धान, कोदो	81.00	1.00	564.00	2.00	135.00	मंडला 59.2	शनिवार	..
धान, कोदो	151.00	..	464.00	4.00	236.00	मंडला 91.2	..	..
धान, कोदो	427.00	..	937.00	1.00	107.00	मंडला 91.2	..	..
धान, कोदो	9.00	..	413 00	4.00	342.00	मंडला 91.2	..	..
धान, कोदो	166.00	..	707.00	31.00	23.00	मंडला 65.6	..	..
धान, कोदो	202.00	..	538.00	69.00	76.00	मंडला 56.0	..	..

स्थानीय कोड नम्बर	ग्राम का नाम	ग्राम का कुल क्षेत्रफल (एकड़ में)	ग्राम में उपलब्ध सुख-सुविधाएं					
			शिक्षा सम्बन्धी	चिकित्सा सम्बन्धी	बिजली सम्बन्धी	पेय-जल सम्बन्धी	परिवहन सम्बन्धी	डाक तथा तार सम्बन्धी
1	2	3	4	5	6	7	8	9
173	मानेगांव	833.00	.	..	..	कु.	क. स.	.
174	झाझनगर	759.00	..	..	..	कु.	क. स.	..
175	मोहगांव (झाँझनगर)	641.00	..	..	..	कु	क. स.	..
176	खम्हरिया (झाँझनगर)	1,089.00	प्रा. शा. (1)	..	..	कु.	क. स.	..
177	सुरंग वानी वनग्राम	202.00	..	..	..	कु.,ना.	..	..
178	अहरवारा	968.00	..	..	..	कु.,ना.	..	..
179	देवहार	941.00	प्रा.शा. (1)	..	..	कु.	..	..
180	देवगांव रै. (देवहार)	354.00	..	..	..	कु	..	..
181	देवगाव मा. (बीजेगांव)	586.00	..	..	..	कु	..	..
182	बीजेगांव (मानेगांव)	1,101.00	प्रा.शा. (1)	..	..	कु.	प. स.	..
183	किकरा रै.	203.00	..	..	..	न.	..	..
184	किकरा माल.	303.00	..	..	..	न.	..	..
185	पिपरिया (खम्हरिया)	958.00	..	..	..	कु.,न.	..	..
186	भानपुर	800.00	प्रा.शा. (1)	..	..	कु.,न.	..	..
187	सिकोसी	891.00	..	..	..	कु.	..	..
188	मोहगाव उर्फ पदमी	1,045.00	प्रा.शा. (1)	..	..	कु.,न.	प. स.	..
189	मलारा	479.00	..	..	मि.	कु.	प. स.	..
190	चमरवाह	419.00	..	..	..	कु.	क. स.	..
191	किकरिया	636.00	..	..	..	कु.	प. स.	..
192	कुंम्हा	1,603.00	प्रा.शा. (1)	..	..	कु ,न.	प. स.	..
193	चिरी	404.00	..	..	..	ना.	प. स.	..
194	सोढ़र	298.00	..	..	मि.	कु.	..	..
195	लालीपुर	347.00	..	..	मि.	ना.	प. स.	..
196	भावल	589.00	..	..	मि.	कु.	..	..
197	बीजेगाव (भावल)	811.00	प्रा.शा. (1)	..	मि.	कु	..	..
198	हर्रा टीकुर	1,109.00	..	..	..	कु.	..	..
199	गूजरसानी	1,313.00	..	..	..	कु.	..	..
200	महजनी	915.00	..	..	मि.	कु.	..	..
201	चिरई डोगरी	1,107.00	प्रा.शा. (1), पू.मा.शा.(1)	औ. (1), मा.शि.के.(1), चि. (1)	मि.,रो.उ.	कु,नल	प. स.	डा.
202	गढार	773.00	..	..	..	कु.	..	..
203	हनीमट्टा	346.00	..	..	..	कु.	..	..
204	कोड़रा	1,468.00	प्रा. शा (1)	..	मि.	कु.	प. स.	..
205	बरबसपुर (बम्हनी)	512.00	..	..	..	कु.	..	..
206	बम्हनी (परतला)	598.00	प्रा.शा. (1)	..	..	कु.,ना.	..	..
207	परतला	1,220.00	..	..	..	कु.,ना.	..	..
208	डुंगरिया (चटरा)	615.00	..	..	..	कु.	..	..
209	चटरा	398.00	..	..	..	कु.,ना.	..	..
210	साल्हे पानी (डोभी)	524.00	..	..	..	कु.	..	..
211	डोभी(साल्हे पानी)	520.00	प्रा. शा. (1)	..	..	कु.	..	..
212	तरबानी (डोभी)	462.00	..	..	..	कु.	..	..
213	साजपानी वनग्राम	377.00	..	..	..	कु.	प स.	..
214	डोभा वनग्राम	412.00	..	..	..	कु.	..	..
215	बिजेगांव (खम्हरिया)	813.00	..	..	..	कु.	क. स.	..

मुख्य खाद्य	भूमि उपयोग (अर्थात् विभिन्न प्रकार के भूमि उपयोगों के अंतर्गत/आने वाले क्षेत्र) एकड़ में: वन	सिंचित	असिंचित	कृष्य खाली भूमि	कृषि के लिए अनुपलब्ध क्षेत्र जिसमें कृषि नहीं की जा सकती	सबसे पास का नगर और दूरी (कि. मी. में)	ग्राम में साप्ताहिक बाजार लगता हो, तो उसका दिन	अभ्युक्ति धार्मिक, ऐतिहासिक अथवा पुरातत्वीय महत्व के स्थानों के उल्लेख सहित
10	11	12	13	14	15	16	17	18
धान, कोदो	43.00	..	571.00	22 00	197 00	मंडला 56 0	..	.
धान, कोदो	141.00	..	498.00	69 00	51.00	मंडला 56.0	..	.
धान, कोदो	133.00	..	381 00	56.00	71 00	मंडला 59.2	..	..
धान, कोदो	160 00	..	727 00	55.00	147.00	मंडला 56.0	..	..
धान, कोदो	..	..	202 00	..	..	मंडला 80.0	..	..
धान, कोदो	78.00	..	626 00	86.00	178.00	मंडला 78.4	..	.
धान, कोदो	362.00	..	488 00	62.00	29.00	मंडला 78.4	..	..
धान, कोदो	88 00	..	196.00	35.00	35.00	मंडला 78.4	.	.
धान, कोदो	40.00	..	396.00	117.00	33.00	मंडला 78 4	..	..
धान, कोदो	4.00	.	912.00	98.00	87.00	मंडला 80.0	..	..
धान, कोदो	20.00	..	114.00	1 00	68.00	मंडला 78 4	..	..
धान, कोदो	21.00	..	224.00	21.00	37.00	मंडला 78.4	..	..
धान, कोदो	190 00	..	546 00	108.00	114 00	मंडला 80.0	..	.
धान, कोदो	60 00	..	552 00	112.00	76 00	मंडला 43.2	..	..
धान, कोदो	179 00	..	579.00	75 00	58 00	मंडला 41.6	..	..
धान, कोदो	..	14 00	444.00	425 00	162.00	मंडला 35.2	..	..
चावल	..	..	305 00	111.00	63.00	मंडला 36 8	..	..
चना, कोदो	3.00	..	381.00	23.00	12.00	मंडला 36.8	..	..
चना, कोदो	93.00	10.00	323.00	64.00	146.00	मंडला 35.2	..	..
धान, कोदो	182.00	10 00	696 00	193 00	522 00	मंडला 33 6	..	..
धान, कोदो	121.00	..	235 00	16.00	32 00	मंडला 32.0	..	..
धान, कोदो	5 00	..	226 00	7.00	60 00	मंडला 32.0	..	..
धान, कोदो	116.00	..	186.00	16 00	29.00	मंडला 30.4	..	..
धान, कोदो	129.00	..	399.00	12.00	49.00	मंडला 32.0	..	..
धान, कोदो	3 00	..	635.00	32.00	141.00	मंडला 33.6	..	..
धान, कोदो	2.00	..	678 00	53.00	376.00	मंडला 35.2	..	..
धान कोदो	66.00	..	674.00	27.00	546.00	मंडला 33.6	..	..
धान, कोदो	123 00	..	312.00	36 00	444 00	मंडला 28.8	..	..
धान, कोदो	366 00	..	479 00	79 00	183.00	मंडला 25 6	मंगलवार	..
धान, कोदो	46 00	..	449.00	58.00	220 00	मंडला 28.8	..	..
धान, कोदो	119.00	..	176 00	17.00	34.00	मंडला 33.6	..	..
धान, कोदो	190 00	..	754.00	304.00	220.00	मंडला 24 0	..	..
धान, कोदो	182.00	..	297.00	15 00	18.00	मंडला 33.6	..	..
धान, कोदो	25 00	..	511 00	18 00	44.00	मंडला 35 2	..	..
धान, कोदो	457.00	..	632 00	54.00	77 00	मंडला 36.8	..	..
धान, कोदो	275 00	..	273 00	28.00	39.00	मंडला 38.4	..	..
धान, कोदो	96 00	.	210.00	19 00	73.00	मंडला 40.0	..	..
धान, कोदो	150.00	..	330.00	27.00	17 00	मंडला 38.4	..	..
धान, कोदो	11 00	..	424 00	48.00	34 00	मंडला 36.8	..	..
धान, कोदो	34.00	..	383.00	26.00	19.00	मंडला 33.6	..	..
धान, कोदो	..	..	130.00	247.00	..	मंडला 35.2	..	..
धान, कोदो	..	..	150.00	262.00	..	मंडला 33.6	..	..
धान, कोदो	136.00	..	624.00	30 00	23 00	मंडला 35 2	..	..

स्थानीय कोड नम्बर	ग्राम का नाम	ग्राम का कुल क्षेत्रफल (एकड़ में)	ग्राम में उपलब्ध सुख-सुविधाएं					
			शिक्षा सम्बन्धी	चिकित्सा सम्बन्धी	बिजली सम्बन्धी	पेय-जल सम्बन्धी	परिवहन सम्बन्धी	डाक तथा तार सम्बन्धी
1	2	3	4	5	6	7	8	9
216	मझगांव (मैली)	1,551.00	प्रा. शा. (1)	..	..	कु.,न.	..	..
217	खम्हरिया (बिजेगांव)	679.00	..	..	..	न.	क. स.	..
218	कुई	313.00	..	..	..	कु.	..	..
219	कुई रै	534.00	..	..	..	न.	..	..
220	ग्रमदरा	612.00	प्रा. शा. (1)	..	..	कु ,न.	..	..
221	ग्रमदरी	625.00	..	..	..	..	..	..
222	सिघनपुरी (तिलगांव)	488.00	..	..	मि.	कु.,न	..	..
223	तिलगाव	469.00	प्रा. शा. (1)	..	मि.	कु.	..	..
224	चदेहरा	1,411.00	प्रा. शा. (1)	..	..	कु ,न.	..	..
225	मैली (पटहरा)	1,012.00	..	..	मि.	कु.	क. स.	..
226	देवरी (खैरी)	1,384.00	..	..	..	कु ,न.	..	..
227	बोरिया रै.	734.00	..	..	..	कु.	..	..
228	पडरिया उर्फ नारायनगंज	813.00	प्रा. शा. (2), पू मा. शा. (1), उ मा. शा. (1),	प्रा.स्वा के. (1),	मि.,रो., उ. प नि.के (1)	कु.,न	प. स.	डा.
229	खैरी	467.00	प्रा. शा. (1)	..	सि.	कु ,न.	प. स.	..
230	कुड़ा मैली	1,678.00	प्रा. शा (1)	..	..	कु , ना.	प. स.	..
231	चरगांव (कुड़ामैली)	916.00	..	..	..	कु.,ना.	क. स.	..
232	टिकरिया (नारायनगज)	708.00	प्रा. शा. (1)	..	..	कु.,ना.	प. स.	..
233	पटेहरा	413.00	.	..	..	कु.,ना.	क. स	..
234	कोड़रा वनग्राम	250.00	..	..	..	कु.	क. स.	..
235	कोड़रा उर्फ चौकी	750.00	प्रा. शा. (1)	..	मि.	कु	क. स.	..
236	माडोगढ़	1,213.00	प्रा. शा. (1)	..	..	कु.	क. स.	..
237	ग्वारा (माडोगढ़)	557.00	..	..	..	कु	क. स.	..
238	ग्वारा वनग्राम	1,428.00	..	..	..	कु.	क. स.	..
239	कछारी (बालईनदी)	419.00	प्रा. शा. (1)	..	..	न.	क. स.	..
240	मलैया (ग्वारा)	790.00	..	..	..	कु ,न.	..	..
241	कुवरी खुर्द	574.00	..	..	..	कु.	क स.	..
242	कुवरी कलां	1,188.00	..	..	..	कु ,ना	क. स.	..
243	डुगरिया वनग्राम	310.00	..	..	..	कु	क स.	..
244	साहा	910.00	प्रा. शा. (1)	..	..	कु.	क. स.	..
245	बरोची वनग्राम	1,412.00	..	..	..	न.	..	..
246	घुघरी वनग्राम	788.00	..	..	..	कु.	..	..
247	घुघरी (सिधनपुरी)	768.00	..	..	..	कु.,न.	..	..
248	सिघनपुरी (घुघरी)	834.00	..	..	..	कु ,ना	..	..
249	सखराम	942.00	प्रा. शा. (1)	..	..	कु.	क. स.	..
250	बनार	1,140.00	प्रा. शा (1)	..	..	कु ,न.	क. स.	..
251	कुई वनग्राम	376.00	..	..	..	कु.	क स.	..
252	मलधा	452.00	..	..	..	कु.	क. स.	..
253	जरहा डीह	638.00	..	..	..	कु.,न.	क. स.	..
254	मलार	1,488.00	..	..	..	कु.	क स.	..
255	डाला खापा	1,098.00	प्रा शा (1)	..	..	कु.,न.	क. स.	..
256	पथरी	646.00	..	..	..	कु.,न.	क. स.	..
257	बरबटी	1,393.00	..	..	..	कु., न.	क. स.	..

मुख्य खाद्य	भूमि उपयोग (अर्थात् विभिन्न प्रकार के भूमि उपयोगों के अंतर्गत् आने वाले क्षेत्र) एकड़ में					सबसे पास का नगर और दूरी (कि. मी. में)	ग्राम में साप्ताहिक बाजार लगता हो, तो उसका दिन	अभ्युक्ति धार्मिक, ऐतिहासिक अथवा पुरातत्वीय महत्व के स्थानों के उल्लेख सहित
	वन	सिंचित	असिंचित	कृष्य खाली भूमि	कृषि के लिए अनुपलब्ध क्षेत्र जिसमें कृषि नहीं की जा सकती			
10	11	12	13	14	15	16	17	18
धान, कोदो	184.00	..	1,087.00	148.00	132.00	मंडला 44.8	..	..
धान, कोदो	175.00	..	425.00	31.00	48.00	मंडला 46.4	..	..
धान, कोदो	84.00	..	212.00	16.00	1.00	मंडला 49.6	..	..
धान, कोदो	37.00	..	257.00	13.00	227.00	मंडला 49.6	..	..
धान, कोदो	11.00	..	447.00	37.00	117.00	मंडला 48.0	..	..
..	50.00	..	488.00	53.00	34.00	मंडला 49.6	..	..
धान, कोदो	35.00	..	323.00	71.00	59.00	मंडला 48.0	..	..
धान, कोदो	63.00	..	229.00	90.00	87.00	मंडला 44.8	..	..
धान, कोदो	335.00	..	898.00	116.00	62.00	मंडला 46.4	..	..
धान, कोदो	39.00	..	687.00	105.00	181.00	मंडला 41.6	..	..
धान, कोदो	198.00	..	635.00	161.00	390.00	मंडला 43 2	..	..
धान, कोदो	103.00	..	550.00	48.00	33.00	मंडला 43.2	..	..
धान, कोदो	83.00	13.00	509.00	128.00	80.00	मंडला 40.0	बुधवार	..
धान, कोदो	8.00	1.00	323.00	44.00	91.00	मंडला 41.6	..	..
धान, कोदो	196.00	..	898.00	156.00	428.00	मंडला 73.6	..	..
धान, कोदो	181.00	..	609.00	59.00	67.00	मंडला 73.6	..	..
धान, कोदो	101.00	..	463.00	88.00	56.00	मंडला 65.6	..	..
धान, कोदो	105.00	..	275.00	22.00	11.00	मंडला 68.8	..	..
धान, कोदो	..	..	250.00	..	..	मंडला 49.6	..	..
धान, कोदो	39.00	..	550.00	57.00	104.00	मंडला 48.0	..	..
धान, कोदो	..	..	837.00	88.00	288.00	मंडला 51 2	..	..
मक्का, कोदो	30.00	..	406.00	56.00	65.00	मंडला 52 8	..	..
मक्का, कोदो	..	..	1,428.00	..	..	मंडला 52.8	..	..
मक्का, कोदो	..	..	305.00	40.00	74.00	मंडला 54.4	..	..
मक्का, कोदो	63.00	..	512.00	85.00	130.00	मंडला 54.4	..	..
मक्का, कोदो	44.00	..	370.00	99.00	61.00	मंडला 51.2	..	..
मक्का, कोदो	..	..	700.00	163.00	325.00	मंडला 52.8	..	..
मक्का, कोदो	..	..	100.00	210.00	..	मंडला 57.6	..	..
मक्का, कोदो	34.00	..	623.00	81.00	172.00	मंडला 97.6	..	..
मक्का, कोदो	..	..	1,412.00	..	..	मंडला 96.0	..	..
मक्का, कोदो	..	..	280.00	508.00	..	मंडला 92.8	..	..
मक्का, कोदो	217.00	..	465.00	60.00	26.00	मंडला 92.8	..	..
मक्का, कोदो	163.00	..	403.00	59.00	209.00	मंडला 96.0	..	..
मक्का, कोदो	231.00	..	597.00	95.00	19.00	मंडला 64.0	..	..
मक्का, कोदो	205.00	..	860.00	29.00	46.00	मंडला 80 0	..	..
मक्का, कोदो	..	..	211.00	165.00	..	मंडला 83.2	..	..
मक्का, कोदो	1.00	..	262.00	18.00	171.00	मंडला 80.2	..	..
मक्का, कोदो	358.00	..	236.00	18.00	26.00	मंडला 81.6	..	..
मक्का, कोदो	86.00	..	837.00	164.00	401.00	मंडला 80.0	..	..
मक्का, कोदो	138.00	..	772.00	75.00	113.00	मंडला 89.6	..	..
मक्का, कोदो	153.00	..	338.00	147.00	8.00	मंडला 96.0	..	..
धान, कोदो	319.00	..	815.00	194.00	65.00	मंडला 88 0	..	..

स्थानीय कोड नम्बर	ग्राम का नाम	ग्राम का कुल क्षेत्रफल (एकड़ में)	ग्राम में उपलब्ध सुख-सुविधाएं					
			शिक्षा सम्बन्धी	चिकित्सा सम्बन्धी	बिजली सम्बन्धी	पेय-जल सम्बन्धी	परिवहन सम्बन्धी	डाक तथा तार सम्बन्धी
1	2	3	4	5	6	7	8	9
258	गाड़ा देवरी मा.	317.00	..	..		कु.	क.म.	..
259	गाडा देवरी रै.	255.00	..	..	..	अ.	क.म.	..
260	मझगांव (बनार)	834.00	..	..	..	कु.	क.म.	..
261	देवरी कलां मा. (बबलिया)	1,125.00	प्रा.शा (1), पू.मा.शा. (1)	प्रा.स्वा.के. (1)	..	कु.	प.म.	डा.
262	खिन्हा रै.	1,009.00	प्रा.शा. (1)	..	..	कु.	प.म.	..
263	सिमरिया रै.	622.00	..	..	..	ना.,अ.	क.म.	..
264	दरगढ़	753.00	..	..	..	कु.	क.म.	..
265	बबलिया मा.	1,094.00	..	..	..	कु.,अ.	प.म.	..
266	पड़रिया मा.(छपारा)	765.00	..	..	..	कु.,ना.	क.म.	..
267	मुरलापानी (नैझर)	1,257.00	..	.	..	कु.,ना.	क म	..
268	कापा मा.(नर्मदानदी)	1,874.00	प्रा.शा. (1)	..	..	कु.,न.	..	..
269	चकदेही रै.	1,295.00	प्रा.शा. (1)	..	..	कु.,न.	क.म.	..
270	नैझर	1,338.00	..	..	..	कु.,अ.	..	..
271	पोंड़ी रै. (नैझर)	484.00	..	..	..	कु.,ना.	..	..
272	पोंड़ी मा.(पड़री तलाई)	244.00	..	..	..	कु.,अ.	..	..
273	पड़री तलाई	812.00	प्रा शा (1)	..	..	कु.	..	..
274	चिमकाटोला वनग्राम	..	..	..	..	..	..	..
275	फड़की रै.	1,309.00	प्रा.शा. (1)	..	..	कु.,अ.	..	..
276	सिवनी ब्लाक रै.	168.00	..	..	..	..	..	..
277	सिवनी मा.	812.00	..	..	..	न.	..	..
278	फड़की मा.	1,883.00	..	..	..	अ.	..	..
279	केरीवाह वनग्राम	..	..	..	..	कु.	..	..
280	मुकास खुर्द	962.00	..	..	..	कु.	प.म.	..
281	छपरा रै.(मुकास)	1,457.00	प्रा.शा. (1)	..	..	कु.	क.म.	..
282	देवडोंगरी	788.00	..	..	..	कु.	प.म.	..
283	जुझारी	711.00	प्रा.शा. (1)	..	..	कु.	प.म.	..
284	मलखनपानी	421.00	..	..	..	कु.	प.म.	..
285	ददरगांव	899.00	..	..	..	कु.	प.म.	..
286	भैंसवाही (खिन्हा)	316.00	..	..	..	कु.	प.म.	..
287	जेवरा (खिन्हा)	1,191.00	प्रा.शा. (1)	..	..	कु.	प.म.	..
288	मुकास कलां	1,362.00	प्रा.शा. (1)	..	..	..	क.स.	..
289	महरा सिवनी	780.00	..	..	..	कु.,ना.	..	..
290	खम्हरिया मा. (महरा सिवनी)	735.00	..	..	..	कु.	..	..
291	खम्हरिया रै. (कोहरी)	471 00	..	..	..	कु.	..	..
292	कोहरी	704.00	..	..	..	कु.	..	..
293	सरसवाही रै. (मेहरा सिवनी)	626 00	प्रा.शा. (1)	..	..	कु.	प.स.	..
294	मुड़झौर	916.00	..	..	..	कु.,ना.	..	..
295	पिपरिया (सिंघपुर)	1,221.00	प्रा.शा. (1), पू.मा.शा (1)	..	..	कु.,ना.	प.स.	डा.
296	खुदरी रै.	1,228.00	..	..	..	कु.	..	..
297	समैया (रमपुरी)	1,001.00	प्रा.शा. (1)	..	..	कु.	प.म.	..
298	सिंघपुर	1,037.00	..	..	..	कु.	प.म.	..
299	पाठा देवगाव	1,651.00	प्रा.शा. (1)	..	.	कु.	प.म.	..

मुख्य खाद्य	भूमि उपयोग (अर्थात् विभिन्न प्रकार के भूमि उपयोग के अन्तर्गत् आने वाले क्षेत्र) एकड़ मे: वन	सिंचित	असिंचित	कृष्य खाली भूमि	कृषि के लिए अनुपलब्ध क्षेत्र जिसमें कृषि नहीं की जा सकती	सबसे पास का नगर और दूरी (कि. मी. मे)	ग्राम मे साप्ताहिक बाजार लगता हो, तो उसका दिन	अभ्युक्ति धार्मिक, ऐतिहासिक अथवा पुरातत्वीय महत्व के स्थानो के उल्लेख सहित
10	11	12	13	14	15	16	17	18
धान, कोदो	13.00	..	267.00	31.00	6.00	मडला 76.8	..	..
धान, कोदो	15.00	..	195.00	17.00	28.00	मंडला 76.8	..	..
धान, कोदो	87.00	..	618.00	97.00	32.00	मडला 67.2	..	..
धान, कोदो	1.00	..	849.00	177.00	98.00	मडला 64.0	गुरुवार	..
धान, कोदो	..	..	832.00	122.00	55.00	मडला 72.0	..	..
धान, कोदो	2.00	..	435.00	147.00	38.00	मडला 76.8	..	..
धान, कोदो	1.00	..	457 00	53.00	242.00	मडला 80.0	..	..
धान, कोदो	117.00	..	531.00	169.00	277.00	मडला 60.8	..	..
गेहूं, कोदो	83.00	..	584.00	40.00	58.00	मडला 52.8	..	..
गेहूं, कोदो	218.00	..	837.00	100.00	102.00	मडला 59.2	..	..
गेहूं, कोदो	304.00	..	902.00	113.00	555.00	मडला 56.0	..	..
गेहूं, कोदो	21.00	..	969.00	35.00	270.00	मडला 64.0	..	..
गेहूं, कोदो	129.00	..	763.00	33.00	413.00	मडला 52.8	..	..
गेहूं, कोदो	165.00	..	271.00	12.00	36.00	मडला 54.4	..	..
गेहूं, कोदो	65.00	..	133.00	39.00	7.00	मडला 54.4	..	..
गेहूं, कोदो	55.00	..	652.00	51.00	54.00	मडला 51.2	..	..
गेहूं, कोदो	..	..	..	..	..	मंडला 51.2	..	.
गेहूं, कोदो	299.00	..	887.00	21.00	102.00	मडला 67.2	..	..
मक्का, कोदो	7.00	..	159.00	..	2.00	मडला 70.4	..	..
मक्का, कोदो	..	..	473.00	3.00	336.00	मंडला 65.6	..	..
मक्का, कोदो	55.00	..	975.00	34.00	819.00	मंडला 64.0	..	
मक्का, कोदो	..	..	..	..	..	मडला 56.0	..	..
मक्का, कोदो	..	..	896.00	38.00	28.00	मडला 51.2	..	..
मक्का, कोदो	32.00	..	1,273.00	49.00	103.00	मंडला 52.8	रविवार	..
कोदो, गेहूं	3.00	..	566.00	22.00	197.00	मंडला 54.4	..	..
कोदो, गेहूं	92.00	..	494.00	46.00	79.00	मंडला 52.8	..	..
कोदो, गेहूं	108.00	..	288.00	18.00	7.00	मडला 54.4	.	..
कोदो, गेहूं	152.00	..	704.00	30.00	13 00	मडला 56.0	..	..
कोदो, गेहूं	60.00	..	225.00	15.00	16.00	मंडला 49.6	..	..
कोदो, गेहूं	6.00	..	810.00	76.00	299.00	मंडला 49.6	..	..
कोदो, गेहूं	..	..	936.00	174.00	252.00	मडला 49.6	..	..
कोदो, गेहूं	12.00	..	686.00	61.00	21.00	मडला 56.0	..	..
कोदो, गेहूं	19.00	..	658.00	27.00	31.00	मडला 57.6	..	.
कोदो, गेहूं	95.00	..	264.00	30 00	82.00	मडला 57.6	..	.
कोदो, गेहूं	67.00	..	571 00	36.00	30.00	मंडला 57.6	..	.
कोदो, गेहूं	16.00	..	547.00	38.00	25.00	मडला 56.0	..	..
कोदो, गेहूं	140.00	..	690 00	49.00	37.00	मडला 52.8	..	..
कोदो, गेहूं	27.00	1.00	942.00	120.00	131.00	मडला 59.4	शनिवार	..
कोदो, गेहूं	52.00	..	725.00	100.00	351.00	मडला 62.4	..	..
चावल, कोदो	3.00	..	806.00	111.00	81.00	मडला 59.2	..	..
चावल, कोदो	19.00	1.00	894 00	81.00	42.00	मडला 57.6	..	..
गेहूं, चावल	50.00	..	1,228 00	124.00	249.00	मडला 64.0	..	..

ग्राम निर्देशिका

स्थानीय कोड नम्बर	ग्राम का नाम	ग्राम का कुल क्षेत्रफल (एकड़ मे)	ग्राम में उपलब्ध सुख-सुविधाएं					
			शिक्षा सम्बन्धी	चिकित्सा सम्बन्धी	बिजली सम्बन्धी	पेय-जल सम्बन्धी	परिवहन सम्बन्धी	डाक तथा तार सम्बन्धी
1	2	3	4	5	6	7	8	9
300	पायली बाहुर	2,193.00	प्रा.शा.(1)	..	..	कु.	प.स.	..
301	उमरिया (रौसर)	702.00	..	..	..	कु.,अ.	प.स.	..
302	रौसर	634.00	..	..	..	अ.	प.स.	..
303	बस्तरी जर.	956.00	प्रा.शा.(1)	..	..	कु.	प.स.	..
304	जंगलिया रै.	1,535.00	प्रा.शा.(1)	..	..	कु.	प.स.	..
305	लुहारी रै.	1,731.00	प्रा.शा.(1)	..	..	न.,अ.	प.स.	..
306	महोपानी जर.	1,315.00	..	..	..	कु.	..	..
307	झालपानी जर.	535.00	..	..	..	अ.	..	..
308	बस्तरा मा. (मोहपानी)	1,536.00	..	..	..	कु.,अ.	..	..
309	केवलारी वनग्राम	..	..	..	..	कु.,अ.	..	..
310	मलहरी मा.	1,068.00	..	..	..	कु.	..	..
311	मलहरी रै.	405.00	..	..	..	..	..	..
312	थान अमगांव रै.	1,707.00	प्रा.शा.(1)	..	..	कु.	..	डा.
313	हरीसिंघौरी मा.	1,841.00	..	..	..	कु.	प.स.	..
314	गज्जू देवरी	544.00	प्रा.शा.(1)	..	..	कु.	प.स.	..
315	कुसमी (गज्जू देवरी)	1,956.00	प्रा.शा.(1)	..	..	कु.	..	..
316	भलवारा मा.	1,486.00	..	..	..	कु.	प.स.	..
317	हरदुली	844.00	..	..	..	ता.	प.स.	..
318	रेड्म वनग्राम	..	..	..	..	..	..	..
319	ग्वारा (भलवारा)	1,745.00	प्रा.शा.(1)	..	..	कु.	प.स.	डा.
320	हाथीतारा मा.	712.00	प्रा.शा.(1)	..	..	कु.,ता.	प.स.	..
321	तौरी रै. (हाथीतारा)	654.00	..	..	..	कु.,न.	प.स.	..
322	गुदलई मा.	1,503.00	प्रा.शा.(1)	..	..	कु.,ता.	प.स.	..
323	हरी सिघौरी रै.	1,025.00	..	..	..	कु.	प.स.	..
324	जुगठार बनग्राम	..	..	..	..	कु.,अ.	क.स.	..
325	चौरादादर रै.	717.00	..	..	..	अ.	क.स.	..
326	ग्रामा दादर रै.	1,038.00	..	..	..	कु.,अ.	..	..
327	हाथीतारा रै.	356.00	..	..	..	कु.	..	..
328	सतपहरी मा.	1,350.00	प्रा.शा.(1)	..	..	कु.,अ.	क.स.	..
329	सतपहरी रै.	613.00	..	..	..	अ.	क.स.	..
330	खरखरा	1,151.00	..	..	..	कु.,अ.	..	..
331	मुखरी संग्रामपुर	1,712.00	प्रा.शा.(1)	..	..	कु.	क.स.	..
332	गढ़ीबिसौरा (खम्हरिया)	1,988.00	प्रा.शा.(1)	..	..	कु.	..	..
333	जलधरा	761.00	..	..	..	कु.	..	..
334	मोहगांव (अमगांव)	442.00	..	..	..	..	..	..
335	भानपुर (बिसौरा)	1,967.00	प्रा.शा.(1)	..	..	कु.	प.स.	..
336	मानिकपुर (बिसौरा)	1,220.00	..	..	..	कु.	प.स.	..
337	अमगाव	822.00	प्रा.शा.(1), पू.मा.शा.(1), उ.मा.शा.(1)	..	सि.	कु.,ता.	प.स.	डा.
338	भीखमपुर	1,041.00	प्रा.शा.(1), पू.मा.शा.(1)	..	..	कु.,ता.	प.स.	..
339	बिझौली	399.00	..	..	सि.	कु.,ना.	प.स.	..
340	घुरसेद	509.00	प्रा.शा.(1)	..	..	कु.	प.स.	..

मुख्य खाद्य	भूमि उपयोग (अर्थात् विभिन्न प्रकार के भूमि उपयोगों के अन्तर्गत् आने वाले क्षेत्र) एकड़ में					सबसे पास का नगर और दूरी (कि. मी. में)		ग्राम में साप्ताहिक बाजार लगता हो, तो उसका दिन	अभ्युक्ति धार्मिक, ऐतिहासिक अथवा पुरातत्वीय महत्व के स्थानों के उल्लेख सहित
	वन	सिंचित	असिंचित	कृष्य खाली भूमि	कृषि के लिए अनुपलब्ध क्षेत्र जिसमें कृषि नहीं की जा सकती				
10	11	12	13	14	15	16		17	18
गेहूँ, चावल	70.00	..	1,629.00	90.00	404.00	मंडला	62.4	..	..
गेहूँ, चावल	19.00	..	535.00	121.00	27.00	मंडला	64.0	..	..
गेहूँ, चावल	133.00	..	437.00	48.00	16.00	मंडला	60.8	..	..
गेहूँ, चावल	181.00	..	610.00	56.00	109.00	मंडला	64.0	..	..
गेहूँ, चावल	65.00	..	1,040.00	336.00	94.00	जबलपुर	48.0	..	..
गेहूँ, चावल	13.00	..	1,225.00	221.00	272.00	जबलपुर	51.2	..	..
गेहूँ, चावल	91.00	..	750.00	142.00	332.00	मंडला	67.2	..	..
गेहूँ, चावल	17.00	..	361.00	55.00	102.00	मंडला	72.0	..	..
गेहूँ, चावल	253.00	..	776.00	216.00	291.00	मंडला	70.4	..	..
गेहूँ, चावल	..	..	..	..	..	मंडला	75.2	..	..
गेहूँ, चावल	231.00	..	708.00	65.00	64.00	जबलपुर	57.6	..	..
गेहूँ, चावल	73.00	..	285.00	39.00	8.00	जबलपुर	57.6	..	..
गेहूँ, चावल	227.00	..	1,351.00	81.00	48.00	जबलपुर	57.6	..	..
गेहूँ, चावल	2.00	..	1,459.00	283.00	97.00	जबलपुर	60.8	..	.
गेहूँ, चावल	..	2.00	356.00	25.00	161.00	जबलपुर	60.8	..	.
गेहूँ, चावल	145.00	..	675.00	56.00	180.00	जबलपुर	62.4	..	.
गेहूँ, चावल	8.00	..	1,021.00	152.00	305.00	जबलपुर	52.8	..	..
कोदो, मक्का	17.00	..	365.00	52.00	410.00	जबलपुर	48.0	..	..
..	..	..	..	..	..	जबलपुर	54.4	..	..
कोदो, मक्का	1.00	..	1,000.00	120.00	624.00	जबलपुर	51.2	..	..
कोदो, मक्का	1.00	..	577.00	74.00	60.00	जबलपुर	54.4	..	..
कोदो, मक्का	172.00	..	392.00	37.00	53.00	जबलपुर	56.0	..	..
कोदो, मक्का	..	..	1,146.00	294.00	63.00	जबलपुर	57.6	..	..
कोदो, मक्का	66.00	..	523.00	248.00	188.00	जबलपुर	60 8	..	.
कोदो, मक्का	..	..	..	..	..	जबलपुर	59.2	..	..
कोदो, मक्का	5.00	..	438.00	57.00	217.00	जबलपुर	62.4	..	..
कोदो, मक्का	36.00	..	757.00	7.00	238.00	जबलपुर	60.8	..	..
कोदो, मक्का	10.00	..	273.00	54.00	19.00	जबलपुर	54.4	..	..
कोदो, मक्का	57.00	..	1,029.00	96.00	168.00	जबलपुर	57.6	..	..
कोदो, मक्का	6.00	..	545.00	40.00	22.00	जबलपुर	57.6	..	..
कोदो, मक्का	130.00	..	825.00	129.00	67.00	जबलपुर	60.8	..	..
कोदो, मक्का	..	..	1,588.00	83.00	41.00	जबलपुर	62.4	..	..
कोदो, कुटकी	..	..	1,324.00	167.00	497.00	मंडला	73.6	..	..
कोदो, कुटकी	6.00	..	466.00	143.00	146.00	मंडला	88.0	..	..
..	..	..	261.00	146.00	35.00	मंडला	68.8	..	..
गेहूँ, चावल	1.00	1.00	1,400.00	258.00	307.00	मंडला	70.4	..	..
गेहूँ, चावल	7.00	..	908.00	109.00	196.00	मंडला	75.2	..	..
गेहूँ, चावल	..	4.00	548.00	204.00	66.00	मंडला	68.8	..	..
गेहूँ, चावल	..	..	827.00	166.00	48.00	जबलपुर	60.8	..	..
गेहूँ, चावल	..	..	331.00	30.00	38.00	जबलपुर	68.8	..	..
गेहूँ, चावल	..	..	440.00	43.00	26.00	जबलपुर	65.6	..	..

स्थानीय कोड नम्बर	ग्राम का नाम	ग्राम का कुल क्षेत्रफल (एकड़ में)	ग्राम में उपलब्ध सुख-सुविधाएँ					
			शिक्षा सम्बन्धी	चिकित्सा सम्बन्धी	बिजली सम्बन्धी	पेय-जल सम्बन्धी	परिवहन सम्बन्धी	डाक तथा तार सम्बन्धी
1	2	3	4	5	6	7	8	9
341	विशनपुरा	409.00	..	..	..	कु.	प.स	..
342	खड़ देवरी	247.00	.	..	..	कु.	प.स.	..
343	जिलहटी	721.00	..	..	..	कु.,ना.	प.स.	..
344	चौदस	759.00	.	..	सि.	कु.,न.	प. स.	..
345	कोहका	567.00	प्रा.शा (1)	..	सि.	कु.,ना.	प. स	..
346	पांड़ी (कोहका)	592.00	..	..	..	कु.,ना.	प. स.	..
347	केदवा रै.	342.00	..	..	..	..	प स.	..
348	केदवा मा.	495.00		..	..	कु.	प. स	..
349	जिलहटा	353.00	..	..	सि.	कु.,न.	..	..
350	झिझरा	884.00	.	..	..	कु.,ना.	..	..
351	निवास	1,190.00	प्रा.शा.(1), पू.मा.शा.(1), उ.मा.शा.(1)	प्रा.स्वा.के.(1)	सि.,रो.,उ.	कु.,ना.,ना.	प.स.	डा., ना.,द.भा.
352	निवासी(निवास)	690.00	..	..	..	कु.,ना.	प.स.	..
353	करोंदी (निवास)	776.00	..	..	..	कु.	प.स.	..
354	आमा डोंगरी	615.00	..	..	..	कु.,ना.	प.स.	..
355	पाडरपानी	625.00	..	..	..	कु.	..	..
356	अमदरी रै.	809.00	..	..	.	कु.	..	..
357	कटंग सिवनी	1,206.00	प्रा.शा.(1)	..	..	कु.	..	..
358	भरद्वारा मा. (भटगांव)	277.00	..	..	..	कु.	..	..
359	भरद्वारा रै. (कटंग सिवनी)	387.00	..	..	..	कु.	..	..
360	भटगांव	810.00	..	..	..	कु.	..	..
361	मवई मा	518.00	..	..	..	कु.	..	..
362	मवई रै	513.00	..	..	..	कु.	..	..
363	बम्हनी मा. (मोहगांव)	1,588.00	प्रा.शा.(1), पू.मा.शा (1)	..	..	कु	..	डा.
364	हीरापुर रै.	1,527.09	..	..	..	कु.,न.	..	..
365	मोहगांव (बम्हनी)	907.00	प्रा.शा.(1)	..	..	कु.	..	..
366	हिरनाछापर मा.	2,054.00	प्रा.शा.(1)	..	..	कु.	..	..
367	हिरनाछापर रै.	512.00	..	..	..	न.	..	..
368	बमगढ़ी	1,114.00	..	..	..	कु.,न	..	..
369	तौरदरा	569.00	..	..	..	कु.,अ.	..	..
370	घाट अमगांव	835.00	..	..	..	कु.	..	..
371	मसूर घुघरी रै. (बम्हनी)	250.00	..	..	..	ना.	..	..
372	मसूर घुघरी मा. (घाट अमगांव)	1,385.00	..	..	..	कु.,अ.	..	..
373	जवेधा रै.	727.00	..	..	..	अ.	..	..
374	जवेधा मा.	2,007.00	प्रा.शा.(1)	..	..	कु.,अ.	..	..
375	पद्दीकोना रै.	1,074.00	..	..	..	अ.	..	..
376	पद्दीकोना मा.	1,191.00	..	..	..	कु.,अ.	..	..
377	मझगांव (जिलहटा)	913.00	प्रा.शा.(1)	..	..	कु.	..	..
378	बम्हनी रै. (मझगांव)	297.00	..	..	..	..	..	..
379	तेन्दूवार रै.	588.00	प्रा.शा.(1)	..	..	कु.,अ.	..	..
380	तेन्दूवार मा.	527.00	..	..	..	अ.	..	..
381	रमपुरी (देवरी)	300.00	..	..	..	न.	प. स.	..

मुख्य खाद्य	भूमि उपयोग (अर्थात् विभिन्न प्रकार के भूमि उपयोगों के अन्तर्गत आने वाले क्षेत्र) 0कड़ में वन	सिंचित	असिंचित	कृष्य खाली भूमि	कृषि के लिए अनुपलब्ध क्षेत्र जिसमें कृषि नहीं की जा सकती	सबसे पास का नगर और दूरी (कि मी में)	ग्राम में साप्ताहिक बाजार लगता है, तो उसका दिन	अभ्युक्ति धार्मिक, ऐतिहासिक अथवा पुरातत्वीय महत्व के स्थानों के उल्लेख सहित
10	11	12	13	14	15	16	17	18
गेहूँ, चावल	..	..	352 00	41.00	16.00	जबलपुर 62.4	..	..
गेहूँ, चावल	..	..	220 00	12.00	15.00	जबलपुर 60.8	.	.
गेहूँ, चावल	2.00	..	399.00	125.00	195.00	जबलपुर 64.0	..	.
गेहूँ, चावल	..	..	505 00	63.00	191 00	जबलपुर 65 6	..	..
गेहूँ, चावल	4.00	..	495.00	39 00	29.00	जबलपुर 67.2	..	..
गेहूँ, चावल	..	..	475.00	18.00	99.00	जबलपुर 67 2	..	..
गेहूँ, चावल	4.00	..	214 00	4 00	120.00	जबलपुर 67 2	..	..
गेहूँ, चावल	..	..	363 00	42 00	90 00	जबलपुर 67.2	.	..
गेहूँ, चावल	2 00	..	310 00	16.00	25 00	जबलपुर 67.2	..	..
गेहूँ, चावल	..	..	538.00	28.00	318.00	जबलपुर 67.2	..	..
गेहूँ, चावल	173 00	12 00	945 00	201 00	159 00	जबलपुर 64.0	शुक्रवार	..
गेहूँ, चावल	..	..	445 00	81.00	161.00	मंडला 65.6	..	..
चावल, कोदो	..	1.00	368.00	243 00	164.00	मंडला 60 8	..	..
चावल, कोदो	.	..	346.00	26.00	243 00	जबलपुर 62 4	..	..
चावल, कोदो	27.00	..	373 00	130 00	95.00	मंडला 67.2	..	..
चावल, कोदो	17.00	..	618.00	13 00	161.00	मंडला 62.4	..	..
चावल, कोदो	4 00	1 00	1,049 00	115 00	37.00	मंडला 65 6	..	..
चावल, कोदो	12.00	..	248.00	11 00	6.00	मंडला 67.2	..	..
चावल, कोदो	43.00	..	310.00	22.00	12.00	मंडला 67.2	..	..
चावल, कोदो	..	..	692.00	61.00	57.00	मंडला 70.4	..	..
चावल, कोदो	11.00	..	447.00	39.00	21.00	मंडला 65.6	..	..
चावल, कोदो	117.00	..	339.00	36 00	21.00	मंडला 65.6	..	..
चावल, कोदो	133.00	..	1,160.00	56.00	239.00	मंडला 68 8	..	..
चावल, कोदो	137.00	..	912.00	157.00	321.00	मंडला 72 0	..	..
चावल, कोदो	10.00	.	711 00	76 00	110.00	मंडला 68.8	..	..
चावल, कोदो	4.00	..	1,180.00	224.00	646.00	मंडला 68 8	..	..
..	161.00	..	272.00	44 00	35.00	मंडला 70.4	..	..
मक्का, कोदो	.	..	609.00	170.00	335.00	मंडला 72.0	..	..
मक्का, कोदो	.	..	170.00	26.00	73 00	मंडला 78.4	..	..
मक्का, कोदो	41.00	..	544.00	30.00	220.00	मंडला 75.2	..	..
मक्का, कोदो	50.00	..	188.00	7 00	5 00	मंडला 72 0	..	..
मक्का, कोदो	77.00	..	972.00	41.00	295.00	मंडला 72.0	.	..
मक्का, कोदो	62.00	..	474 00	73.00	118.00	मंडला 75.2	..	.
मक्का, कोदो	54.00	..	1,306.00	224.00	423 00	मंडला 76.8	..	..
मक्का, कोदो	5.00	..	618.00	29.00	422.00	मंडला 75.2	.	..
मक्का, कोदो	105 00	..	636.00	71.00	379 00	मंडला 73 6	..	..
मक्का, कोदो	..	.	587.00	26.00	300 00	मंडला 72 0	..	..
..	31.00	..	237.00	3.00	26 00	मंडला 73.6	..	..
धान, कोदो	1.00	.	424.00	34.00	129.00	मंडला 75.2	.	..
मक्का, कोदो	49.00	..	330.00	6.00	142 00	मंडला 76.8	..	..
गेहूँ, चावल	3 00	..	234.00	28.00	35.00	डमरिया 73.6	..	..

स्थानीय कोड नम्बर	ग्राम का नाम	ग्राम का कुल क्षेत्रफल (एकड़ में)	ग्राम में उपलब्ध सुख-सुविधाएं					
			शिक्षा सम्बन्धी	चिकित्सा सम्बन्धी	बिजली सम्बन्धी	पेय जल सम्बन्धी	परिवहन सम्बन्धी	डाक तथा तार सम्बन्धी
1	2	3	4	5	6	7	8	9
382	देवरी रमपुरी रै.	561.00	..	..	..	न.,कु.	प.स.	..
383	देवरी कलां (बिछिया)	580.00	..	.	..	कु.,न.	प.स.	..
384	इमलई	642.00	..	..	..	न.	..	..
385	बरबसपुर (बिछिया)	778.00	..	..	..	कु.,न.	प.स.	..
386	बिछिया	893.00	प्रा. शा. (1), पू. मा. शा. (1)	..	मि.,रो.	कु.,न.	प.स.	डा.
387	छपरा रै. (बिछिया)	784.00	..	..	..	न,कु.	प.स.	..
388	बड़झर	1,648.00	..	..	..	न.,कु.	क.स.	..
389	गर्पैया रै.	905.00	..	..	..	न.,कु.	क.स.	..
390	मोहनी रै.	421.00	..	..	..	..	..	..
391	मोहनी मा.	737.00	..	..	..	कु.	..	..
392	दल्का बांधा रै.	1,231.00	..	..	..	कु.	क स.	..
393	धनौली	668.00	..	..	..	कु.,न.	..	..
394	कटंगी (घुघुवा)	1,142.00	प्रा. शा. (1)	..	..	कु.,ता.	प. स.	..
395	सरसवाही (उमरिया)	637.00	..	..	..	कु.,न.	..	..
396	टिकरा सरई उर्फ बांसा	1,783.00	प्रा. शा. (1)	..	..	कु.,ता.	प. स.	..
397	उमरिया (सरसवाही)	1,367.00	..	..	..	कु.,ता.	..	..
398	कुल्दर रै.	1,304.00	..	..	..	कु.	..	..
399	दल्का सरई रै.	511.00	प्रा. शा. (1)	..	..	कु.	प. स.	..
400	दल्का सरई मा.	712.00	प्रा. शा. (1)	..	..	कु.	प. स	..
401	गुतलवाह	1,305.00	प्रा. शा. (1)	..	..	कु.	प. स.	..
402	घुटैना रै.	1,499.00	..	..	..	कु.	प. स.	..
403	घुघवा मा.	773.00	..	..	..	कु.	प. स.	..
404	दल्का खम्हरिया	705.00	प्रा. शा. (1)	..	..	कु.	प. स.	..
405	दल्का खम्हरिया रै.	504.00	..	..	..	कु.	प. स.	..
406	टिकरा खम्हरिया	1,027.00	..	..	..	कु.	प. स	..
407	समनपुरा रै.	461.00	..	..	..	..	..	..
408	गुरैया मा.	820 00	प्रा. शा. (1)	..	..	कु.	प. स.	..
409	पिपरिया रै. (रावनकुंड)	814.00	..	..	..	ता.	..	..
410	पिपरिया मा. (कुल्दर)	779.00	..	..	..	कु.	..	..
411	रावनकुंड	1,265.00	प्रा. शा. (1)	..	..	कु.	..	..
412	कोहानी मय करोंदी रै. बा.	1,617.00	..	..	..	कु.	प. स.	..
413	देवरीकलां (कोहानी)	1,294.00	प्रा. शा. (1), पू. मा. शा. (1)	..	..	कु.	प. स.	डा.
414	कोहानी मय करोंदी मा.	1,150.00	..	..	..	कु.	प. स.	..
415	गजबाहर	1,334.00	..	..	..	कु.	प. स.	..
416	केहजरा	2,063.00	प्रा. शा. (1)	..	..	कु.	..	..
417	साल्हेघोरी रै. (कौडिया)	850.00	..	..	..	कु.	प. स.	..
418	ददरगांव रै.	2,348.00	..	..	..	कु.	प. स.	..
419	मटका रै.	700.00	..	..	..	कु.	प. स.	..
420	सारस डोली रै.	984.00	प्रा. शा. (1)	..	..	कु.	प. स.	..
421	कौडिया	809.00	प्रा. शा. (1)	..	..	कु.	प. स	..
422	कौवझिर	1,624.00	प्रा. शा. (1)	..	..	कु.	..	..
423	सरवाही रै.	820.00	..	..	..	कु.	..	..

मुख्य खाद्य	भूमि उपयोग (अर्थात् विभिन्न प्रकार के भूमि उपयोगों के अन्तर्गत आने वाले क्षेत्र) एकड़ में					सबसे पास का नगर और दूरी (कि. मी. में)	ग्राम में साप्ताहिक बाजार लगता हो, तो उसका दिन	अभ्युक्ति धार्मिक, ऐतिहासिक अथवा पुरातत्वीय महत्व के स्थानों के उल्लेख सहित
	वन	सिंचित	असिंचित	कृष्य खाली भूमि	कृषि के लिए अनुपलब्ध क्षेत्र जिसमें कृषि नहीं की जा सकती			
10	11	12	13	14	15	16	17	18
गेहूँ, चावल	8.00	..	336.00	26.00	191.00	उमरिया 72.0	..	..
गेहूँ, चावल	..	.	471.00	60.00	49.00	उमरिया 72.0	..	..
गेहूँ, चावल	4.00	..	426.00	75.00	137.00	उमरिया 72.0	..	..
गेहूँ, चावल	..	..	586.00	46.00	146.00	उमरिया 70.4	..	..
गेहूं, मक्का	144.00	..	604.00	69.00	76.00	उमरिया 68.8	मंगलवार	..
गेहूँ, चावल	15.00	5.00	552.00	92.00	120.00	उमरिया 68.8	..	..
गेहूं, चावल	119.00	..	1,181.00	272.00	76.00	उमरिया 70.4	..	..
गेहूं, चावल	..	..	648.00	123.00	134.00	उमरिया 70.4	..	..
गेहूँ, चावल	1.00	..	297 00	41 00	82 00	उमरिया 72.0	..	..
गेहूं, चावल	91.00	..	523.00	96.00	27.00	उमरिया 72.0	..	..
गेहूं, चावल	77.00	..	814.00	151.00	189.00	उमरिया 73.6	..	..
गेहूं, चावल	20.00	..	553.00	64.00	31.00	उमरिया 70.4	..	..
गेहूँ, चावल	239.00	..	766.00	73.00	64.00	उमरिया 64.0	..	..
गेहूं, चावल	94.00	..	459.00	40.00	44.00	उमरिया 68.8	..	..
गेहूं, चावल	45.00	..	1,202.00	184.00	352.00	उमरिया 40.0	..	..
गेहूँ, चावल	..	..	871.00	263.00	233.00	उमरिया 67.2	..	..
गेहू, चावल	8.00	..	846.00	106.00	344.00	उमरिया 65.6	..	..
गेहूँ, चावल	8.00	..	365.00	69.00	69.00	उमरिया 62.4	..	..
गेहूँ, चावल	36.00	..	404.00	60.00	212 00	उमरिया 60.8	..	..
गेहूं, चावल	6.00	..	902.00	131.00	266.00	उमरिया 59.2	..	..
मक्का, कोदो	2.00	..	1,082.00	245.00	170.00	उमरिया 59.2	..	..
गेहूं, चावल	30.00	..	525.00	75.00	143.00	उमरिया 64.0	..	..
मक्का, कोदो	..	..	542.00	34.00	129.00	उमरिया 56.0	..	..
मक्का, कोदो	126.00	..	288.00	63.00	27.00	उमरिया 56.0	..	..
मक्का, कोदो	37.00	..	698.00	55.00	237.00	उमरिया 57.6	..	..
..	21.00	..	320.00	50.00	70.00	उमरिया 56.0	..	..
मक्का, कोदो	..	..	706.00	61.00	53.00	उमरिया 54.4	..	..
मक्का, कोदो	1.00	..	570.00	39.00	204.00	उमरिया 54.4	..	..
मक्का, कोदो	..	..	557.00	51.00	171.00	उमरिया 54.4	..	..
मक्का, कोदो	..	..	942.00	82.00	241.00	उमरिया 43.2	..	..
मक्का, कोदो	1.00	..	610.00	220.00	786.00	जबलपुर 70.0	..	..
चावल, कोदो	..	..	904.00	160.00	230.00	जबलपुर 72.0	शनिवार	..
मक्का, कोदो	5.00	..	447.00	122 00	576.00	जबलपुर 72.0	..	..
मक्का, कोदो	45.00	..	517.00	78.00	694.00	जबलपुर 72.0	..	..
मक्का, कोदो	26.00	..	761.00	231.00	1,045.00	जबलपुर 72.0	..	..
चावल, कोदो	26.00	..	691.00	60.00	73.00	जबलपुर 64.0	..	..
चावल, कोदो	340.00	..	1,421.00	335.00	252.00	जबलपुर 65.6	..	..
चावल, कोदो	3.00	..	495.00	79.00	123.00	जबलपुर 67.2	..	..
चावल, कोदो	3.00	..	718.00	66.00	197.00	जबलपुर 70.4	..	..
चावल, कोदो	94.00	..	584.00	103.00	28.00	जबलपुर 68.8	..	..
चावल, गेहूं	132.00	..	903.00	268.00	321.00	जबलपुर 70.4	..	..
चावल, गेहूं	..	..	531.00	110.00	179.00	जबलपुर 68.8	..	..

स्थानीय कोड नम्बर	ग्राम का नाम	ग्राम का कुल क्षेत्रफल (एकड़ में)	ग्राम में उपलब्ध सुख-सुविधाएं					
			शिक्षा सम्बन्धी	चिकित्सा सम्बन्धी	बिजली सम्बन्धी	पेय-जल सम्बन्धी	परिवहन सम्बन्धी	डाक तथा तार सम्बन्धी
1	2	3	4	5	6	7	8	9
424	सरवाही मा.	2,156.00	प्रा. शा. (1)	..	..	कु.	प.स.	..
425	बढ़ईगढ़ रै.	639.00	..	..	..	न.	..	..
426	बढ़ईगढ़ मा. (महुआ टोला)	350.00	..	..	..	कु.	..	..
427	धनगांव (ढढ़ढा)	792 00	..	..	..	कु.	..	..
428	कौवाझिर रै.	1,019.00	..	..	..	न ,कु.	..	..
429	भाम्हा मा.	1,216.00	..	..	..	कु.,ना.	..	..
430	पिपरिया मा. (भाम्हा)	1,476.00	..	..	..	कु.,ना.	..	..
431	दौनाखेड़ा रै.	1,004.00	..	..	..	न.,कु.	..	..
432	बरगा रै.	1,644.00	प्रा. शा. (1)	..	..	न.,कु.	..	..
433	बस्तरा मा. (बरगा)	1,272.00	प्रा. शा. (1)	..	..	न.,कु.	..	..
434	बस्तरा रै. (खैरभगदू)	1,646.00	..	..	..	न.,कु.	..	..
435	खैरभगदू	687.00	..	..	..	न.,कु.	..	..
436	डुकरी मा.	698.00	..	..	..	न.	क.स.	..
437	धनगांव (डुकरी)	1,028.00	..	..	..	न.,ना.	प.स.	..
438	सक्ती भगदू रै.	403.00	..	..	..	कु.,ना.	..	..
439	सक्ती भगदू मा.	693.00	..	..	..	न.,कु.	..	..
440	समनपुरा	610.00	..	..	..	न.,कु.,ना.	..	..
441	देवरी खुर्द	1,280.00	..	..	..	कु.	क.स.	..
442	भिमडोंगरी	955.00	..	..	..	कु.	क.स.	..
443	भिम्पार	1,347.00	प्रा. शा. (1)	..	..	कु.	क.स.	..
444	चन्दौली	647.00	..	..	..	..	क.स.	..
445	मारवानी (पड़रिया)	1,054.00	प्रा. शा. (1)	..		न		
446	पड़रिया रै. (निवासी)	229.00	..	..	..	..	..	..
447	पड़रिया खुर्द	613.00	..	..	..	कु.,न.	प.स.	..
448	सरई मा.	1,232.00	..	..	..	कु.	..	..
449	चरगांव (चंदपुरा)	764 00	..	..	..	कु.	..	..
450	चंदपुरा	425.00	..	..	..	कु.	प.स.	..
451	पिपरिया (कस्तूरी)	910.00	प्रा. शा. (1)	..	..	कु.	..	..
452	सांगवा मा.	846.00	..	..	..	कु.	प.स.	..
453	कस्तूरी	1,231.00	..	..	..	कु.	..	..
454	भरौठा रै.	323.00	..	..	..	कु	..	..
455	भरौठी	886.00	..	..	..	कु.	..	.
456	भरौठी रै.	105.00	..	..	..	कु.	..	..
457	बरबसपुर (मानिकपुर)	589.00	..	..	..	कु.	..	..
458	मानिकपुर (भाम्हा)	1,266.00	प्रा. शा. (1), पू मा.शा.(1)	..	..	कु.	क.म.	..
459	गंगपुरा	365.00	..	..	..	कु.	..	..
460	आमाखोह	903.00	..	..	..	कु.	क.स.	..
461	कापा मा. (देवगांव)	1,173.00	..	..	..	कु.	..	..
462	देवगांव मा. (लालपुर)	2,221.00	प्रा. शा. (1)	..	..	कु.	..	..
463	देवगांव रै. (घुसिया)	680.00	..	..	..	कु.	..	..
464	लालपुर (रयपुरा)	1,370.00	प्रा. शा. (1)	..	..	कु.,न.	..	..
465	पायली घुघरी रै.	460.00	..	..	..	..	..	..
466	पायली घुघरी मा.	1,778.00	प्रा. शा. (1)	..	..	कु.,न.	..	..

मुख्य खाद्य	भूमि उपयोग (अर्थात् विभिन्न प्रकार के भूमि उपयोगों के अन्तर्गत् आने वाले क्षेत्र) एकड़ में वन	सिंचित	असिंचित	कृष्य खाली भूमि	कृषि के लिए अनुपलब्ध क्षेत्र जिसमें कृषि नहीं की जा सकती	सबसे पास का नगर और दूरी (कि. मी. में)	ग्राम में साप्ताहिक बाजार लगता हो, तो उसका दिन	अभ्युक्ति धार्मिक, ऐतिहासिक अथवा पुरातत्वीय महत्व के स्थानों के उल्लेख सहित
10	11	12	13	14	15	16	17	18
चावल, गेहूँ	..	..	1,602.00	287.00	267.00	जबलपुर 67 2	..	..
चावल, गेहूँ	1.00	..	345.00	70.00	223.00	जबलपुर 70.4	..	..
चावल, गेहूँ	15.00	..	232.00	64.00	39.00	जबलपुर 68.8	..	..
चावल, गेहूँ	..	..	665.00	101.00	26.00	जबलपुर 68.8	..	..
मक्का, कोदो	2.00	..	606.00	97.00	314.00	डिंडोरी 72.0	..	.
मक्का, कोदो	6.00	..	828.00	128.00	254.00	डिंडोरी 68.8	..	..
मक्का, कोदो	90.00	..	921.00	66.00	399.00	डिंडोरी 70.4	..	.
मक्का, कोदो	2.00	..	761.00	89.00	152.00	डिंडोरी 73.6	..	
मक्का, कोदो	2.00	..	1,097.00	130.00	415.00	डिंडोरी 68 8	..	.
मक्का, कोदो	66.00	..	952.00	76.00	178.00	डिंडोरी 67.2	..	..
मक्का, कोदो	71.00	..	967.00	158.00	450.00	उमरिया 41.6	..	
मक्का, कोदो	18.00	..	530.00	49.00	90.00	उमरिया 35.2	..	..
मक्का, कोदो	..	..	458.00	29.00	211.00	उमरिया 32.0	..	..
मक्का, कोदो	41.00	..	604.00	79.00	304.00	उमरिया 33.6	..	..
मक्का, कोदो	..	..	283.00	27.00	93.00	उमरिया 32.0	..	..
मक्का, कोदो	102.00	..	484.00	37.00	70.00	उमरिया 32.0	..	..
मक्का, कोदो	..	..	463.00	110.00	37.00	उमरिया 32.0	..	..
मक्का, कोदो	24.00	..	964.00	125 00	167.00	उमरिया 48.0	..	..
कोदो, चावल	..	..	723.00	167.00	65.00	उमरिया 51.2	..	..
कोदो, चावल	..	..	1,095.00	187.00	65.00	उमरिया 51.2	..	..
..	..	..	545.00	59.00	43.00	उमरिया 49.6	..	..
चावल, कोदो	..	..	892.00	75.00	87.00	उमरिया 60.8	..	..
..	7.00	..	171.00	18.00	33.00	उमरिया 60.8	..	..
कोदो, चावल	6.00	..	518.00	54.00	35.00	उमरिया 60.8	..	..
कोदो, मक्का	184.00	..	930.00	54.00	64 00	उमरिया 36.8	..	..
चावल, गेहूँ	38.00	..	630.00	59.00	37.00	उमरिया 35.2	..	..
चावल, गेहूँ	..	..	377.00	31.00	17.00	उमरिया 33.6	..	..
मक्का, कोदो	2.00	..	687.00	108.00	113.00	उमरिया 32.0	..	..
मक्का, कोदो	15.00	..	680.00	52.00	99.00	उमरिया 33.6	..	..
मक्का, कोदो	126.00	..	794.00	103.00	208.00	उमरिया 35.2	..	..
..	68.00	..	239.00	11.00	5.00	उमरिया 56.0	..	..
मक्का, गेहूँ	19.00	..	369.00	369.00	129.00	उमरिया 54.4	..	..
..	4.00	..	24.00	55.00	22.00	उमरिया 54.4	..	..
मक्का, गेहूँ	..	..	308.00	239.00	42.00	उमरिया 54.4	..	..
मक्का, गेहूँ	112.00	7.00	569.00	393.00	185.00	उमरिया 56.0	रविवार	..
मक्का, गेहूँ	10.00	..	187.00	96.00	72.00	उमरिया 56.0	..	..
मक्का, गेहूँ	235.00	..	393.00	210.00	65.00	उमरिया 54.4	..	..
कोदो, कुटकी	102.00	..	830.00	71.00	170.00	उमरिया 43.2	..	..
कोदो, कुटकी	80.00	..	1,837.00	131.00	173.00	उमरिया 35.2	..	..
मक्का, कोदो	30.00	..	473.00	3.00	174.00	उमरिया 35 2	..	..
चावल, कोदो	11.00	..	1,209.00	34.00	116.00	उमरिया 32.0	..	..
..	108.00	..	282.00	55.00	15.00	उमरिया 24.0	..	..
कोदो, चावल	90.00	..	1,064.00	191.00	433.00	उमरिया 25.6	..	..

स्थानीय कोड नम्बर	ग्राम का नाम	ग्राम का कुल क्षेत्रफल (एकड़ में)	ग्राम में उपलब्ध सुख-सुविधाएं					
			शिक्षा सम्बन्धी	चिकित्सा सम्बन्धी	बिजली सम्बन्धी	पेय-जल सम्बन्धी	परिवहन सम्बन्धी	डाक तथा तार सम्बन्धी
1	2	3	4	5	6	7	8	9
467	मोहरा कलां	1,864.00	प्रा. शा. (1)	..	..	न	..	..
468	महरोई मा.	623.00	..	..	..	..	..	..
469	महरोई रै.	125.00	..	..	..	..	..	..
470	पहरुवा रै	745.00	..	..	..	..	..	..
471	पहरुवा मा.	719.00	..	..	..	कु	..	..
472	सरसवाही (कापा)	1,085.00	प्रा. शा. (1)	..	..	कु.	क.स.	..
473	खुरसी पार रै.	792.00	..	..	..	..	..	..
474	खुरसी पार मा.	1,451.00	..	..	..	कु.	..	..
475	डोम दादर मा.	962.00	..	..	..	कु.	..	..
476	धिरवन कलां	1,880.00	..	..	..	कु.	प.स.	..
477	कछारी रै. (सलैया)	180.00	..	..	..	..	प.स.	..
478	कछारी मा. (घुसिया)	891.00	प्रा. शा. (1)	..	..	कु	प.स.	..
479	घुसिया रै	1,512.00	..	..	..	कु.	प.स.	..
480	भिलाई रै.	192.00	..	..	..	..	क.स.	..
481	भिलाई मा.	1,534.00	प्रा. शा. (1)	..	..	कु.	क.स.	..
482	मगरमयटगर	2,469.00	प्रा. शा (1)	..	..	कु	..	..
483	गढ़ी बनग्राम	..	..	..	..	कु.	..	..
484	सलैया (मगर)	1,959.00	..	..	..	कु	क.स.	..
485	देवाझिर मा. (सलैया)	1,075.00	..	..	..	कु.	..	..
486	भटवारा	592.00	..	..	..	कु.	क.स.	..
487	डोंभी मा. (भटवारा)	804.00	..	..	..	कु.,ना,अ.	क.स.	..
488	मझगांव मा.(रयपुरा)	958.00	..	..	..	कु.,न.	क.स.	..
489	रयपुरा	1,134.00	प्रा. शा. (1), पू. मा. शा. (1)	..	..	कु.,ता,न.	क.स.	डा.
490	खितौला रै.	149.00	..	..	..	ना.	क.स.	..
491	खितौला मा.	264.00	..	..	..	ना.,कु.	क.स.	..
492	चौरा मा.	295.00	..	..	..	ना.	..	..
493	चौरा रै.	676.00	..	..	..	अ.,ना.	क.स.	..
494	दुल्लोपुर	504.00	..	..	..	कु.,अ.	क.स.	..
495	पिटरी रै.	116.00	..	..	..	ना.	क.स.	..
496	पिटरी मा.	739.00	..	..	..	कु.,ना.	क.स.	..
497	चंदपुरा रै.	152.00	.	..	..	कु,अ.	क.स.	..
498	पिचौली धनगांव रै.	1,846.00	प्रा. शा. (1)	..	..	कु.	..	..
499	धारेगांव मा.	1,320.00	..	..	..	ना.	..	..
500	पड़रिया कलां	773.00	प्रा. शा. (1)	..	..	कु.	क.स.	..
501	बरौदी मा.	1,155.00	प्रा. शा. (1)	..	..	कु.	क.स.	..
502	धिरवन खुर्द	767.00	..	..	..	कु.	..	..
503	बरौदा मा.	909.00	..	..	..	कु.,न.	क.स.	..
504	पौडी मा. (बरौदा)	267.00	..	..	..	कु.,न.	क.स.	..
505	सुहगी मा.	809.00	..	..	..	कु.,न.	क.स.	..
506	टिकरिया (सुहगी)	878.00	प्रा. शा. (1)	..	..	कु.,न.	..	..
507	पिपराड़ी रै.	782.00	..	..	..	कु.,न.	..	..
508	सग्रामपुर	615.00	प्रा. शा. (1)	..	..	कु.,न.	क.स.	..
509	सग्रामपुर रै.	548.00	..	..	..	कु.,न.	क.स.	..

मुख्य खाद्य	भूमि उपयोग (अर्थात् विभिन्न प्रकार के भूमि उपयोगों के अंतर्गत/आने वाले क्षेत्र) एकड़ में: वन	सिंचित	असिंचित	कृष्य खाली भूमि	कृषि के लिए अनुपलब्ध क्षेत्र जिसमें कृषि नहीं की जा सकती	सबसे पास का नगर और दूरी (कि. मी. में)	ग्राम में साप्ताहिक बाजार लगता हो, तो उसका दिन	अभ्युक्ति धार्मिक, ऐतिहासिक अथवा पुरातत्वीय महत्व के स्थानों के उल्लेख सहित
10	11	12	13	14	15	16	17	18
कोदो, चावल	345.00	..	1,199.00	224.00	96.00	उमरिया 27.2	..	.
..	193.00	..	293.00	61.00	76.00	उमरिया 27.2	..	..
..	28.00	..	78.00	14.00	5.00	उमरिया 27.2	..	..
..	80.00	..	548 00	86.00	31.00	उमरिया 28 8	..	..
चावल, कोदो	1.00	..	612.00	56.00	50.00	उमरिया 25.6	..	..
चावल, कोदो	73.00	..	836.00	98.00	78.00	उमरिया 27 2	..	..
..	205.00	..	474.00	62.00	51.00	उमरिया 40 0	..	.
मक्का, कोदो	416.00	..	788.00	165.00	82.00	उमरिया 41.6	..	..
मक्का, कोदो	97.00	..	584.00	182.00	99.00	उमरिया 32 0	..	..
मक्का, कोदो	104.00	..	1,373.00	257.00	146.00	उमरिया 43.2	शनिवार	..
..	12.00	..	131.00	20.00	17.00	उमरिया 44.8	..	..
मक्का, कोदो	57.00	..	682.00	111.00	41.00	उमरिया 44.8	..	..
मक्का, कोदो	78.00	..	1,214.00	84.00	136.00	उमरिया 44.8	..	..
मक्का, कोदो	30.00	..	117.00	13.00	32.00	उमरिया 28 8	..	..
मक्का, कोदो	63.00	..	1,211.00	180.00	80.00	उमरिया 30.4	..	..
मक्का, कोदो	58.00	..	1,306.00	936.00	169.00	उमरिया 32.0	..	..
मक्का, कोदो	..	..	..	..	..	उमरिया 35.2	..	..
मक्का, कोदो	37.00	..	1,432.00	380.00	110.00	उमरिया 33 6	शनिवार	..
मक्का, कोदो	27.00	..	546.00	470.00	32.00	उमरिया 32.0	..	..
मक्का, कोदो	..	..	460.00	81.00	51.00	उमरिया 35.2	..	..
मक्का, कोदो	36.00	..	669.00	59.00	40.00	उमरिया 33.6	..	..
मक्का, कोदो	33.00	..	645.00	107.00	173.00	उमरिया 35 2	..	..
मक्का, कोदो	19.00	..	942.00	85.00	88.00	उमरिया 36.8	..	.
मक्का, कोदो	28.00	..	111.00	1.00	9.00	उमरिया 35.2	..	..
मक्का, कोदो	6.00	..	211.00	35.00	12.00	उमरिया 35 2	..	.
कोदो, कुटकी	37.00	..	202.00	41.00	15.00	उमरिया 35 2	..	..
मक्का, कोदो	67.00	..	499.00	14.00	96.00	उमरिया 35 2	..	..
मक्का, कोदो	26.00	..	308.00	46.00	124.00	उमरिया 35.2	..	..
कोदो, कुटकी	..	..	81.00	1.00	34.00	उमरिया 35 2	..	..
मक्का, कोदो	12.00	..	623.00	41.00	63.00	उमरिया 40.0	..	..
मक्का, कोदो	2.00	..	143.00	3.00	4.00	उमरिया 40.0	..	..
मक्का, कोदो	26.00	..	1,419.00	74.00	327.00	उमरिया 40.0	..	..
कोदो, चावल	..	..	1,064.00	80.00	176.00	उमरिया 40.0	..	..
कोदो, चावल	14.00	..	676.00	35.00	48.00	उमरिया 43.2	..	..
कोदो, चावल	..	..	1,011.00	48.00	96.00	उमरिया 43.2	..	..
कोदो, चावल	38.00	..	616.00	45.00	68 00	उमरिया 43 2	..	..
गेहूँ, चावल	..	..	550.00	276.00	83.00	उमरिया 48 0	..	..
गेहूँ, चावल	..	..	183.00	64.00	20.00	उमरिया 48.0	..	..
गेहूँ, चावल	..	..	419.00	267.00	123.00	उमरिया 51.2	..	.
गेहूँ, चावल	..	..	505.00	303.00	70.00	उमरिया 48 0	..	..
गेहूँ, चावल	..	..	382.00	185.00	215.00	उमरिया 51.2	..	..
गेहूँ, चावल	3.00	..	357.00	84.00	171.00	उमरिया 54.4	..	..
गेहूँ, चावल	13.00	..	378.00	109.00	48.00	उमरिया 54.4	..	..

स्थानीय कोड नम्बर	ग्राम का नाम	ग्राम का कुल क्षेत्रफल (एकड़ में)	ग्राम में उपलब्ध सुख-सुविधाएं: जिला सम्बन्धी	चिकित्सा सम्बन्धी	बिजली सम्बन्धी	पेय-जल सम्बन्धी	परिवहन सम्बन्धी	डाक तथा तार सम्बन्धी
1	2	3	4	5	6	7	8	9
510	जेवरा रै.	491.00	..	..	.	कु.,न.	..	..
511	धनगांव (गनेशपुर)	929.00	..	..	..	कु.,अ.	..	..
512	गनेशपुर	759.00	प्रा. शा. (1)	..	..	कु.,ता.	..	..
513	अमहाई देवरी रै.	953.00	..	..	..	अ.	क.स.	..
514	अगरहटा वनग्राम	..	..	..	..	अ.	..	..
515	अगरहटा (डुगरिया) मा.	1,227.00	..	..	..	कु.,ता.	क.स.	..
516	मूनवरसा मा.	391.00	..	..	..	कु.,अ.,ता.	क.स.	..
517	पौड़ी मा. (मूतवर्षा)	1,005.00	प्रा. शा. (1)	..	..	कु.,ता.	क.स.	..
518	जलधरा वनग्राम	..	..	..	..	अ.	..	..
519	उमरिया रै. (पौड़ी)	525.00	..	..	..	कु.	..	..
520	करौंदी रै. (ढोंढ़ा)	932 00	..	..	..	न.	..	..
521	ढोंढ़ा रै.	1,237.00	..	..	..	न.,कु.	..	..
522	बिलगढ़ा	860.00	..	..	..	न.,अ.	..	..
523	बिलगांव	1,095.00	प्रा.शा.(1)	..	..	कु.	..	..
524	अमठेरा रै.	1,290.00	..	..	..	न.	प.स.	..
525	पिपरिया कलां (बिलगाव)	1,168.00	..	..	..	कु.	प.स.	..
526	कटेहरा रै.	948.00	प्रा.शा.(1)	..	..	कु.	..	..
527	पल्की रै.	1,099.00	प्रा.शा.(1)	..	..	कु,न.	..	..
528	बिजौरी रै.	1,069.00	..	..	..	कु.	..	..
529	करनपुरा मा.	1,089.00	..	..	..	कु.	..	..
530	इशनपुरा रै.	551.00	..	..	..	कु.,ता.	..	..
531	राछो मा.	2,891.00	..	..	..	कु.	क.स.	..
532	बरगांव (करोंदी)	3,923.00	प्रा. शा. (1)	..	..	कु.,न.	प.स.	..
533	करोंदी मा. (बरगांव)	823.00	प्रा. शा. (1), पू. मा. शा. (1)	..	..	कु.	प.स.	डा.
534	बांकी मा.	2,443.00	प्रा. शा. (1)	..	..	कु.	प.स.	..
535	मंगेला मा.	1,221.00	प्रा. शा. (1)	..	..	कु.	प.स.	..
536	रनगांव मा.	1,193.00	प्रा. शा. (1)	..	..	कु.	क.स.	..
537	सुरजपुरा मा. (मंगेला)	973.00	..	..	..	कु.	प.स.	..
538	मुड़की रै.	551.00	..	..	..	कु.	प.स.	..
539	निवसी (शहपुरा)	966.00	..	..	..	कु.,न.	प.स.	..
540	शहपुरा	4,349.00	प्रा. शा. (1), पू. मा. शा. (1), उ. मा. शा. (1)	प्रा.स्वा.के.(1)	सि.,रो.,उ.	कु.,ता.	प.स.	डा.,ता.
541	बड़खेरा मा.	1,482.00	..	..	..	कु.	प.स.	..
542	भरद्वारा (करोंदी)	823.00	..	..	..	कु.,अ.	क.स.	..
543	करोंदी रै. (भरद्वारा)	542.00	..	..	..	अ.	क.स.	..
544	गुतली रै.	982.00	..	..	..	कु.,अ.	क.स.	..
545	बिजौरी मा.	675.00	..	..	..	कु.,ता.	क.स.	..
546	चरगाव मा.(शहपुरा)	863.00	प्रा. शा. (1)	..	..	कु.,ता.	क.स.	..
547	चरगांव रै. (मोहरा खुर्द)	291.00	..	..	..	कु.,ता.	क.स.	..
548	मोहरा खुर्द	807.00	..	..	..	कु.,अ.	क.स.	..
549	गुतली	1,240.00	..	..	..	कु.	क.स.	..
550	पथरकटा	785.00	..	..	..	कु.	..	..

मुख्य खाद्य	भूमि उपयोग (अर्थात् विभिन्न प्रकार के भूमि उपयोगों के अन्तर्गत/आने वाले क्षेत्र) एकड़ में: वन	सिंचित	असिंचित	कृष्य खाली भूमि	कृषि के लिए अनुपलब्ध क्षेत्र जिसमें कृषि नहीं की जा सकती	सबसे पास का नगर और दूरी (कि. मी. में)	ग्राम में साप्ताहिक बाजार लगता हो, तो उसका दिन	अभ्युक्ति धार्मिक, ऐतिहासिक अथवा पुरातत्वीय महत्व के स्थानों के उल्लेख सहित
10	11	12	13	14	15	16	17	18
गेहूँ, चावल	..	..	349.00	103.00	39.00	उमरिया 48.0	..	..
मक्का, कोदो	..	..	652.00	59.00	218.00	उमरिया 36.8	..	..
मक्का, कोदो	7.00	..	580.00	50.00	122.00	उमरिया 36.8	..	..
कोदो, मक्का	10.00	..	821.00	90.00	32.00	उमरिया 36.8	..	..
मक्का, कोदो	..	..	..	..	..	उमरिया 36.8	..	..
मक्का, कोदो	1.00	..	1,076.00	88.00	62.00	उमरिया 38.4	..	..
चावल, कोदो	..	..	337.00	42.00	12.00	उमरिया 38.4	..	..
मक्का, कोदो	179.00	..	639.00	121.00	66.00	उमरिया 40.0	..	..
मक्का, कोदो	..	..	..	..	..	उमरिया 36.8	..	..
मक्का, कोदो	21 00	..	382.00	46.00	76.00	उमरिया 41.6	..	..
मक्का, कोदो	100.00	..	622 00	100.00	110 00	डिंडोरी 43.2	..	..
मक्का, कोदो	1.00	..	1,014.00	49 00	173.00	डिंडोरी 43.2	..	..
मक्का, कोदो	..	..	674.00	102.00	84.00	डिंडोरी 40.0	..	..
कोदो, कुटकी	28.00	..	800.00	59.00	208.00	डिंडोरी 46.4	..	..
कोदो, कुटकी	2.00	..	900.00	38.00	350.00	डिंडोरी 46.4	..	..
कोदो, कुटकी	166.00	..	804.00	132.00	66.00	डिंडोरी 44.8	..	..
कोदो, कुटकी	42.00	..	736.00	47.00	123.00	डिंडोरी 43.2	..	..
कोदो, कुटकी	40.00	..	790.00	32.00	237.00	डिंडोरी 43.2	..	..
कोदो, कुटकी	..	..	826.00	43.00	200.00	डिंडोरी 43.2	..	..
कोदो, कुटकी	59.00	..	835.00	30.00	165.00	डिंडोरी 43.2	..	..
कोदो, कुटकी	22.00	..	439.00	40.00	50.00	डिंडोरी 43.2	..	..
कोदो, कुटकी	10.00	..	1,294.00	308.00	1,279.00	डिंडोरी 48 0	..	..
गेहूँ, चावल	133.00	..	2,612.00	269.00	909.00	डिंडोरी 49.6	..	..
गेहूँ, चावल	..	1.00	622 00	60.00	140.00	डिंडोरी 51.2	..	..
गेहूँ, चावल	156.00	9.00	1,878.00	210.00	190.00	उमरिया 52.8	..	.
गेहूँ, चावल	..	..	967.00	48.00	206.00	उमरिया 51 2	..	..
चावल, कोदो	..	..	854.00	164.00	175.00	उमरिया 49.6	..	..
गेहूँ, चावल	..	..	602.00	47.00	324.00	उमरिया 51.2	..	..
गेहूँ, चावल	..	..	406.00	13.00	132.00	उमरिया 51.2	..	..
मक्का, कोदो	18.00	..	733.00	121.00	94.00	उमरिया 51.2	..	..
चावल, गेहूँ	..	13.00	3,253.00	580.00	503.00	उमरिया 51.2	सोमवार	..
मक्का, कोदो	..	..	1,195.00	153.00	134.00	उमरिया 56.0	..	..
मक्का, कोदो	..	..	618.00	60.00	145.00	उमरिया 57.6	..	..
मक्का, कोदो	..	..	317.00	36.00	189.00	उमरिया 59.2	..	..
मक्का, कोदो	..	..	782.00	58.00	142.00	उमरिया 51.2	..	..
मक्का, कोदो	87.00	..	492.00	63.00	33 00	उमरिया 54.4	..	..
गेहूँ, चावल	..	..	695 00	68.00	100.00	उमरिया 52.8	..	..
मक्का, कोदो	..	..	233.00	7 00	51 00	उमरिया 52.8	..	..
मक्का, कोदो	38.00	..	500.00	39 00	230.00	उमरिया 54.4	..	..
मक्का, कोदो	35.00	..	802.00	25.00	378.00	उमरिया 60.8	..	.
मक्का, कोदो	55.00	..	533.00	71.00	126.00	उमरिया 60.8	..	..

ग्राम निर्देशिका

स्थानीय कोड नम्बर	ग्राम का नाम	ग्राम का कुल क्षेत्रफल (एकड़ में)	ग्राम में उपलब्ध सुख-सुविधाएं					
			शिक्षा सम्बन्धी	चिकित्सा सम्बन्धी	बिजली सम्बन्धी	पेय-जल सम्बन्धी	परिवहन सम्बन्धी	डाक तथा तार सम्बन्धी
1	2	3	4	5	6	7	8	9
551	डूडी सरई	722.00	..	..	..	कु.	..	..
552	कारी गड़हरी	1,212.00	..	..	..	कु.	..	..
553	कारी गड़हरी रै.	192.00	..	..	..	..	..	..
554	धनगांव (चाटी)	802.00	..	..	..	कु.	क.स.	..
555	धनगांव रै. (गुतली)	690.00	..	..	..	कु.	क.स.	..
556	चाटी (धनगांव)	966.00	प्रा.शा.(1)	..	..	न.	क.स.	..
557	कंचनपुर रै.	375.00	..	..	..	कु.,न.	..	..
558	कचनपुर	476.00	प्रा.शा.(1)	..	..	कु.	..	..
559	डोभी (इन्दौरी)	1,647.00	प्रा.शा.(1)	..	..	कु.,न.	..	..
560	इन्दौरी	1,178.00	प्रा.शा.(1)	..	..	कु.,न.	..	..
561	खम्हरिया रै.(डोभी)	1,021.00	..	..	..	कु.	..	..
562	घुन्डी सरई	1,162.00	..	..	..	कु.,न.	..	..
563	चंदबाही	1,537.00	प्रा शा (1)	..	..	कु.	..	..
564	बड़झर रै.	928.00	..	..	..	कु.	प.स.	..
565	अमेरा	1,880.00	प्रा.शा.(1), पू.मा.शा (1)	..	..	कु.,ता.	प.स.	डा.
566	घुटैना	990.00	..	..	..	कु.,ता.	..	..
567	खम्हरिया मय (डुंगरिया)	2,019.00	..	उ. गृ.(1)	..	कु.,ता.	प.म.	..
568	मालपुर रै.	450.00	..	..	..	..	..	.
569	मालपुर	1,421.00	प्रा.शा.(1)	..	..	न.,कु.	..	..
570	सीधो रै.	582.00	..	..	..	..	..	..
571	सीधो	1,260.00	..	..	..	कु.,न.	..	..
572	खम्हरिया (सीधो)	1,537.00	..	..	..	कु.,न.	क.स.	.
573	राधोपुर रै.	653.00	..	..	..	ना.	क.म.	..
574	पोड़ी (सीधो)	965.00	..	..	..	कु.,न.	..	..
575	राधोपुर	713.00	प्रा.शा.(1)	..	..	कु.,न.	..	..
576	चौबीसा उर्फ सकरी टोला रै.	1,066.00	..	..	..	ना.,न.	..	..
577	रमपुरी रै. (राखी)	1,478.00	प्रा शा.(1)	..	..	कु.	..	..
578	राखी रै. (रमपुरी)	603.00	..	..	..	..	..	..
579	राखी	1,691.00	..	..	..	कु.	..	..
580	रमपुरी (राखी)	1,111.00	..	..	..	कु.	..	..
581	देवरी (रमपुरी)	1,214.00	..	..	..	न.	..	..
582	छपरा (नर्मदा नदी)	1,001.00	..	..	..	अ.	..	..
583	देवरी रै (छपरा)	859.00	..	..	..	न.	..	..
584	टिकरा महेशपुरी वनग्राम	834.00	..	..	..	कु.	..	..
585	छीरपानी वनग्राम	915.00	..	..	..	कु	..	..
586	पटपरा	667.00	प्रा.शा.(1)	..	..	कु.	..	..
587	पटपरा रै.	1,490.00	..	..	..	कु.	..	..
588	खाल्हे महेशपुरी रै.	670.00	..	..	..	कु.	..	..
589	दूबा	1,672.00	प्रा.शा.(1)	..	..	कु.	..	..
590	दूबा रै.	1,683.00	.	..	..	कु.	..	..
591	पिण्डरई रै. (मनेरी)	653.00	..	..	..	कु.	क.म.	..
592	पिण्डरई मा (मनेरी)	863.00	..	..	.	कु	क.म.	..
593	चिरईपानी वनग्राम	600.00	..	..	..	कु.	..	..

मुख्य खाद्य	भूमि उपयोग (अर्थात् विभिन्न प्रकार के भूमि उपयोगों के अंतर्गत् आने वाले क्षेत्र) एकड़ में: वन	सिंचित	असिंचित	कृष्य खाली भूमि	कृषि के लिए अनुपलब्ध क्षेत्र जिसमें कृषि नहीं की जा सकती	सबसे पास का नगर और दूरी (कि. मी. में)	ग्राम में साप्ताहिक बाजार लगता हो, तो उसका दिन	अभ्युक्ति धार्मिक, ऐतिहासिक अथवा पुरातत्वीय महत्व के स्थानों के उल्लेख सहित
10	11	12	13	14	15	16	17	18
मक्का, कोदो	5.00	..	527.00	70.00	120.00	उमरिया 60.8	..	..
कोदो, मक्का	45.00	..	953.00	85.00	129.00	उमरिया 64.0	..	..
..	3.00	..	147.00	12.00	30.00	उमरिया 65.6	..	..
मक्का, कोदो	41.00	..	554.00	47.00	160.00	उमरिया 62.4	..	..
मक्का, कोदो	..	..	577.00	13.00	100.00	उमरिया 64.0	..	..
मक्का, कोदो	26.00	..	794.00	66.00	80.00	उमरिया 65.6	..	..
मक्का, कोदो	4.00	..	234.00	11.00	126.00	उमरिया 54.4	..	..
धान, कोदो	..	..	385.00	60.00	31.00	उमरिया 54.4	..	..
धान, कोदो	5.00	..	1,138.00	127.00	377.00	उमरिया 56.0	..	..
धान, कोदो	..	..	888.00	28.00	262.00	उमरिया 56.0	..	..
मक्का, कोदो	6.00	..	804.00	49.00	162.00	डिंडोरी 48.0	..	..
मक्का, कोदो	..	..	734.00	36.00	392.00	डिंडोरी 54.4	..	..
मक्का, कोदो	46.00	..	918.00	247.00	326.00	डिंडोरी 59.2	..	..
मक्का, कोदो	197.00	..	656.00	21.00	54.00	डिंडोरी 41.6	..	..
गेहूँ, कोदो	..	..	1,096.00	175.00	609.00	डिंडोरी 38.4	..	..
मक्का, कोदो	..	..	745.00	199.00	46.00	डिंडोरी 38.4	..	..
मक्का, कोदो	..	..	1,295.00	158.00	566 00	डिंडोरी 33.6	..	..
कोदो, कुटकी	..	..	269.00	52.00	129.00	डिंडोरी 32.0	..	..
गेहूँ, कोदो	..	..	880.00	310.00	231.00	डिंडोरी 33.6	..	..
कोदो, कुटकी	..	..	383.00	35.00	164.00	डिंडोरी 32.0	..	..
मक्का, कोदो	..	..	1,010.00	48.00	202.00	डिंडोरी 38.4	..	..
मक्का, कोदो	.	..	1,247.00	61 00	229.00	डिंडोरी 35.2	..	..
मक्का, कोदो	..	..	632.00	7.00	14.00	डिंडोरी 35.2	..	..
मक्का, कोदो	..	..	736.00	24.00	205.00	डिंडोरी 32.0	..	..
मक्का, कोदो	..	..	566.00	19.00	128.00	डिंडोरी 33.6	..	..
मक्का, कोदो	140.00	..	722.00	16.00	188.00	डिंडोरी 40.0	..	.
मक्का, कोदो	31.00	..	1,078.00	174.00	195.00	डिंडोरी 38.4	..	..
मक्का, कोदो	99.00	..	406.00	7.00	91.00	डिंडोरी 52.8	..	..
मक्का, कोदो	..	..	1,284.00	275.00	132.00	डिंडोरी 36.8	..	..
मक्का, कोदो	23.00	.	1,007.00	30.00	51.00	डिंडोरी 38.4	..	..
मक्का, कोदो	49.00	..	926.00	133.00	106.00	डिंडोरी 36.8	..	..
मक्का, कोदो	39.00	..	716.00	130.00	116.00	डिंडोरी 30.4	..	..
मक्का, कोदो	42.00	..	573.00	7.00	237.00	डिंडोरी 36.8	..	..
मक्का, कोदो	..	..	220.00	614.00	..	डिंडोरी 49.6	..	..
मक्का, कोदो	..	..	280.00	635.00	..	डिंडोरी 49.6	.	..
मक्का, कोदो	16.00	..	433.00	94.00	124.00	डिंडोरी 48.0	..	..
मक्का, कोदो	159.00	..	904.00	228.00	199 00	डिंडोरी 48.0	..	..
मक्का, कोदो	11.00	..	566.00	51.00	42.00	डिंडोरी 49.6	.	..
मक्का, कोदो	..	..	1,204.00	246.00	222.00	डिंडोरी 48.0	..	..
मक्का, कोदो	144.00	..	1,217.00	138.00	184.00	डिंडोरी 49.6	..	..
मक्का, कोदो	40.00	..	443.00	47.00	123.00	डिंडोरी 68.8	..	..
मक्का, कोदो	114.00	..	579.00	133.00	37.00	डिंडोरी 67.2	..	..
मक्का, कोदो	..	..	450.00	150.00	..	डिंडोरी 64.0	..	..

स्थानीय कोड नम्बर	ग्राम का नाम	ग्राम का कुल क्षेत्रफल (एकड में)	ग्राम में उपलब्ध सुख-सुविधाएं					
			शिक्षा सम्बन्धी	चिकित्सा सम्बन्धी	बिजली सम्बन्धी	पेय-जल सम्बन्धी	परिवहन सम्बन्धी	डाक तथा ता सम्बन्धी
1	2	3	4	5	6	7	8	9
594	मनेरी रै. (कनेरी)	2,197.00	प्रा. शा. (1)	..	..	कु.	क.स.	..
595	हथडोल	1,180.00	..	..	..	कु.	..	..
596	कछारी रै. (नर्मदा नदी)	2,003.00	..	..	..	कु	..	..
597	जैतपुरी रै.	2,441.00	प्रा. शा. (1)	..	..	कु.	..	..
598	सिलठार रै.	1,185.00	प्रा. शा. (1)	..	..	कु.	..	..
599	पिपरिया रै.(भानपुर)	1,208.00	..	..	..	कु.	..	..
600	भानपुर रै.	2,000.00	..	..	.	कु.	..	..
601	सारंगपुर	2,037.00	प्रा. शा. (1)	..	..	कु.	..	..
602	कनेरी	2,020.00	प्रा. शा. (1)	..	..	कु.	..	..
603	कनेरी रै.	1,848.00	..	..	..	न.	..	..
604	बिलगढ़ा (कुटरई)	2,453.00	प्रा शा. (1)	..	..	कु.	क.स.	..
605	टिकरा बाधा	1,513.00	..	..	..	कु.,अ.	..	..
606	कुटरई रै.	203.00	..	..	..	..	क.स.	..
607	कुटरई मा.	2,203.00	प्रा शा. (1)	..	..	न.,कु.	क.स.	..
608	बदगिरि वनग्राम	1,423.00	..	..	..	कु.,न.	..	..
609	फुलवाही रै.	1,588.00	..	..	..	न.	..	..
610	हिरदेपुर वनग्राम	326.00	..	..	..	कु.	..	..
611	बालपुर रै.	734.00	..	..	..	न.	..	..
612	डोकर घाट रै.	740.00	प्रा.शा.(1)	..	..	कु.,न.	..	..
613	बिस्वानी रै	906.00	प्रा.शा.(1)	..	..	न	..	..
614	सलैया वनग्राम	1,158.00	..	..	..	न.	..	..
615	मोहगांव रै (सलैया)	717.00	..	..	..	न.,कु	..	..
616	पंगनियां	798.00	प्रा. शा. (1)	..	..	न.,कु.	..	..
617	मरही कछार रै.	185.00	..	..	..	न.	..	..
618	सुरजपुरा (पंगनिया)	959.00	.	..	..	न.,कु.	..	..
619	ददर गांव वनग्राम	1,075.00	..	..	..	कु.	..	..
620	खुदरी वनग्राम	477.00	..	.	..	न.	..	..
621	डोभी वनग्राम	641.00	..	..	..	अ.	..	..
622	महदवानी	2,107.00	प्रा. शा. (1), पू मा. शा. (1)	प्रा स्वा.के.(1)	..	कु.	क.स.	डा.
623	डुलहरी रै.	2,674.00	प्रा. शा. (1)	..	..	कु.,ना.	..	..
624	सारस डोली (महदवानी)	1,952.00	प्रा. शा (1)	..	..	कु.	क.स.	..
625	पामली	1,217.00	..	..	..	कु.	क.स.	..
626	पड़रिया रै. (सारसडोली)	1,164.00	प्रा.शा (1)	..	..	कु.	क.स.	..
627	कोसमघाट रै.	1,746.00	प्रा.शा.(1)	..	..	न.	..	..
628	खैरदा रै.	1,490.00	..	..	..	न.	..	..
629	सारस डोली रै. (खैरदा)	394 00	..	..	..	..	..	..
630	जरहा नैझर रै.	422.00	..	..	..	कु	..	..
631	जरहा नैझर	1,885.00	प्रा. शा (1)	..	..	कु.	..	..
632	पड़री टोला रै.	1,969.00	प्रा. शा. (1)	..	..	कु.,न.	..	..
633	पड़री टोला	793.00	..	..	..	कु.	..	..
634	हर्रा टोला रै.	838.00	..	..	.	कु.,न.	..	..
635	तेंदूडीह	1,564.00	प्रा.शा.(1)	..	..	कु.,न.	..	..
636	तेंदूडीह रै.	707.00	..	..	..	..	..	.

मुख्य खाद्य	भूमि उपयोग (अर्थात् विभिन्न प्रकार के भूमि उपयोगों के अंतर्गत् आने वाले क्षेत्र) एकड़ में: वन	सिंचित	असिंचित	कृष्य खाली भूमि	कृषि के लिए अनुपलब्ध क्षेत्र जिसमें कृषि नहीं की जा सकती	सबसे पास का नगर और दूरी (कि. मी. में)	ग्राम में साप्ताहिक बाजार लगता हो, तो उसका दिन	अभ्युक्ति धार्मिक, ऐतिहासिक अथवा पुरातत्वी महत्व के स्थानोंय के उल्लेख सहित
10	11	12	13	14	15	16	17	18
मक्का, कोदो	..	.	1,469.00	430.00	298.00	डिंडोरी 65.6	..	..
मक्का, कोदो	..	..	781.00	182.00	217.00	डिंडोरी 67.2	..	..
मक्का, कोदो	138.00	..	1,236.00	406.00	223.00	डिंडोरी 67.2	..	..
मक्का, कोदो	12.00	..	1,542.00	562.00	325.00	डिंडोरी 64 0	..	..
मक्का, कोदो	11.00	..	882.00	13.00	279.00	उमरिया 64.0	..	..
मक्का, कोदो	207.00	..	739.00	175.00	87.00	उमरिया 67.2	..	..
मक्का, कोदो	334.00	.	1,225.00	101.00	340.00	उमरिया 70.4	..	..
मक्का, कोदो	24.00	..	1,335.00	121.00	557.00	उमरिया 73.6	..	..
मक्का, कोदो	79.00	..	1,355 00	291.00	295.00	उमरिया 71.4	..	..
मक्का, कोदो	332.00	..	1,140.00	75 00	301 00	उमरिया 75.2	..	.
गेहूं, चावल	72.00	..	1,544.00	392.00	445.00	उमरिया 76.8	..	..
गेहूं, चावल	88.00	..	934.00	64.00	427.00	उमरिया 73.6	..	..
गेहूँ, चावल	15.00	..	100.00	39.00	49.00	उमरिया 75.2	..	..
गेहूँ, मक्का	567.00	..	1,312.00	196.00	128.00	उमरिया 76.8	..	..
मक्का, कोदो	..	..	1,423.00	..	..	उमरिया 68.8	..	..
मक्का, कोदो	128.00	..	806.00	188.00	466 00	उमरिया 73.6	..	..
मक्का, कोदो	..	..	326.00	..	..	उमरिया 73.6	..	..
मक्का, कोदो	61.00	..	398.00	42.00	233.00	डिंडोरी 64.0	..	..
मक्का, कोदो	..	..	427.00	53.00	260.00	डिंडोरी 60.8	..	..
मक्का, कोदो	192.00	..	411.00	44.00	259.00	डिंडोरी 57 6	..	..
मक्का, कोदो	..	..	1,158.00	..	..	डिंडोरी 48.0	..	..
मक्का, कोदो	48 00	..	490.00	31.00	148 00	डिंडोरी 52.8	..	..
मक्का, कोदो	6 00	..	571.00	47.00	174.00	डिंडोरी 54.4	..	..
मक्का, कोदो	..	.	106.00	3.00	76.00	डिंडोरी 54.4	..	..
मक्का, कोदो	40.00	..	533.00	44.00	342.00	डिंडोरी 54.4	..	..
मक्का, कोदो	..	..	575.00	..	500.00	डिंडोरी 59.2	..	..
मक्का, कोदो	..	..	427.00	..	50.00	डिंडोरी 64.0	..	..
मक्का, कोदो	..	..	591.00	..	50.00	डिंडोरी 57.6	..	..
मक्का, कोदो	25.00	..	1,481.00	199.00	402.00	डिंडोरी 51.2	रविवार	..
मक्का, कोदो	331.00	..	1,585 00	372.00	386.00	डिंडोरी 38.4	..	..
कोदो, कुटकी	46.00	8.00	1,248.00	84.00	566.00	डिंडोरी 48.0	गुरुवार	..
कोदो, कुटकी	10.00	..	1,030.00	81.00	96.00	डिंडोरी 44.8	..	..
कोदो, कुटकी	76.00	..	972.00	58.00	58.00	डिंडोरी 48.0	..	..
कोदो, मक्का	263.00	..	1,003.00	97.00	383.00	मंडला 70.4	..	..
मक्का, कोदो	20.00	..	1,031.00	248.00	191.00	डिंडोरी 51.2	..	..
मक्का, कोदो	53.00	..	276.00	25.00	40.00	डिंडोरी 49.6	..	..
मक्का, कोदो	25.00	..	351.00	4.00	42.00	डिंडोरी 48.0	..	..
मक्का, कोदो	18.00	..	1,342.00	201.00	324.00	डिंडोरी 46.4	..	..
मक्का, कोदो	289.00	..	1,233.00	116.00	331 00	डिंडोरी 49.6	..	..
मक्का, कोदो	..	..	698.00	70.00	25.00	डिंडोरी 48.0	..	..
मक्का, कोदो	102.00	.	546.00	42.00	148 00	डिंडोरी 51.2	..	..
मक्का, कोदो	..	..	907.00	135.00	522.00	डिंडोरी 56.0	..	..
मक्का, कोदो	138.00	..	393.00	61.00	115.00	डिंडोरी 56.0	..	..

स्थानीय कोड नम्बर	ग्राम का नाम	ग्राम का कुल क्षेत्रफल (एकड़ में)	ग्राम में उपलब्ध सुख-सुविधाएं					
			शिक्षा सम्बन्धी	चिकित्सा सम्बन्धी	बिजली सम्बन्धी	पेय-जल सम्बन्धी	परिवहन सम्बन्धी	डाक तथा तार सम्बन्धी
1	2	3	4	5	6	7	8	9
637	कन्हारी	1,666.00	..	..	..	कु.,न.	..	..
638	बहादुर	1,617.00	प्रा. शा. (1)	..	..	कु.	..	.
639	छीरपानी रै.	1,502.00	प्रा. शा (1)	..	..	कु.	..	डा.
640	भलवारा रै.	968.00	प्रा शा. (1)	..	..	कु.,ना,ता.	..	..
641	कोड़ाझिर रै.	1,078.00	प्रा. शा. (1)	..	..	कु.	..	..
642	मुड़रापानी रै. (चौबीसा)	1,482.00	प्रा. शा (1)	..	..	कु	..	..
643	घंघारी टोला	369.00	..	..	..	ना	क.म	..
644	घंघारी टोला (रै.)	263 00	..	..	..	कु.	क.स.	.
645	मरवारी (चौबीसा)	1,450.00	प्रा. शा. (1)	..	..	कु.	.	डा
646	कलंगी टोला रै.	542.00	..	..	..	..	..	..
647	चौबीसा	1,771.00	प्रा. शा. (1)	..	..	कु.	क.म	..
648	कलंगी टोला	3,068.00	प्रा. शा (1)	..	..	कु.	..	..
649	खरगवारा रै.	1,336.00	प्रा. शा (1)	..	..	कु.	..	..
650	दादर घुघरी वनग्राम	542.00	..	..	..	कु	..	..
651	कुकर्रा रै.	1,309.00	प्रा. शा. (1)	..	..	कु.	..	..
652	जरगुड़ा	2,707.00	प्रा. शा. (1)	..	..	कु.	..	..
653	राई रै.	1,874.00	प्रा. शा. (1), पू मा.शा.(1)	..	..	कु.,ता.	प म.	..
654	ताला	988.00	..	..	..	कु,ना.	..	..
655	देवरगढ़	1,290.00	प्रा. शा. (1)	..	..	कु.	..	..
656	चाटा रै.	348.00	..	..	..	..	..	..
657	चाटा	743.00	..	..	..	कु,न.	..	..
658	भोड़ासाज रै.	350.00	..	..	..	कु,न.	..	..
659	भोड़ासाज	1,577.00	प्रा. शा. (1)	..	..	कु,न.	..	..
660	फतेपूर	334.00	..	..	..	कु,ग्र.	क.म.	..
661	चिरपोटी	1,109.00	प्रा. शा. (1)	..	..	कु.	क.स.	..
662	चिरपोटी रै.	537.00	..	..	..	कु.	..	..
663	सरसा रै.	767.00	..	..	..	कु.	..	..
664	सरसी रै.	259.00	..	..	..	कु.	क.म.	..
665	मरसी	437.00	..	..	..	कु.	क.स.	..
666	मटियारी रै.	2,076.00	प्रा शा (1)	..	..	न.	.	..
667	मुन्डी रै.	396.00	..	..	..	न	..	..
668	मरवारी रै. (मुन्डी)	286.00	..	..	..	न.	..	..
669	कुमेरा रै.	2,095.00	प्रा. शा (1)	..	..	कु	..	..
670	भुरका रै.	2,457.00	प्रा. शा. (1)	..	..	कु.	..	..
671	बगली	1,049.00	..	..	..	न.,कु.	..	..
672	धमनी	1,565.00	प्रा. शा. (1)	..	..	कु.	..	..
673	बर्रई रै.	1,634.00	प्रा. शा. (1)	..	..	कु.	..	..
674	कठौतिया रै.	1,999.00	प्रा. शा. (1), पू.मा शा. (1)	चि. (1)	..	कु.,न.	क.स	डा.
675	सुड़गांव रै.	770.00	..	..	..	कु	क.म.	..
676	पारापानी	1,649.00	प्रा शा (1)	..	..	कु	क.म.	..
677	खजरी	1,286 00	..	..	..	कु.	..	..
678	ग्रमगांव रै.	500.00	..	..	..	कु.	..	..

मुख्य खाद्य	भूमि उपयोग (अर्थात् विभिन्न प्रकार के भूमि उपयोगों के अंतर्गत आने वाले क्षेत्र) एकड़ में: वन	सिंचित	असिंचित	कृष्य खाली भूमि	कृषि के लिए अनुपलब्ध क्षेत्र जिसमें कृषि नहीं की जा सकती	सबसे पास का नगर और दूरी (कि. मी. में)	ग्राम में साप्ताहिक बाजार लगता हो, तो उसका दिन	अभ्युक्ति धार्मिक, ऐतिहासिक अथवा पुरातत्वीय महत्व के स्थानों के उल्लेख सहित
10	11	12	13	14	15	16	17	18
मक्का, कोदो	8.00	..	914.00	21.00	723.00	डिंडोरी 52.8	..	..
मक्का, कोदो	.	..	1,155.00	68.00	394 00	डिंडोरी 48.0	..	..
कोदो, कुटकी	30.00	.	1,278.00	56.00	138.00	डिंडोरी 48.0	..	..
मक्का, कोदो	30.00	..	891.00	10.00	37.00	डिंडोरी 40.0	..	..
मक्का, कोदो	58.00	..	960.00	25.00	35.00	डिंडोरी 38 4	..	..
मक्का, कोदो	320.00	..	1,016.00	90.00	56.00	डिंडोरी 43 2	..	..
मक्का, कोदो	67.00	.	270.00	11.00	21.00	डिंडोरी 33.6	..	..
मक्का, कोदो	5.00	..	236.00	3.00	19.00	डिंडोरी 35 2	..	..
मक्का, कोदो	..	..	1,166.00	24.00	260.00	डिंडोरी 35.2	..	..
मक्का, कोदो	..	..	372.00	63.00	107.00	डिंडोरी 33.6	..	..
कोदो, कुटकी	211 00	..	1,391.00	34.00	135.00	डिंडोरी 40.0	..	..
कोदो, कुटकी	129.00	..	2,331.00	61.00	547.00	डिंडोरी 33.6	..	..
कोदो, कुटकी	187.00	..	981.00	91.00	77.00	डिंडोरी 35 2	..	..
कोदो, कुटकी	..	..	442.00	..	100 00	डिंडोरी 35.2	..	..
कोदो, कुटकी	146.00	..	1,029.00	65.00	69.00	डिंडोरी 33.6	..	..
गेहूँ, चावल	170.00	..	1,572.00	135.00	830 00	डिंडोरी 36.8	..	..
कोदो, कुटकी	11.00	..	1,588.00	136.00	139.00	डिंडोरी 28 8	..	..
कोदो, कुटकी	..	..	679.00	6.00	303.00	डिंडोरी 33.6	..	..
कोदो, कुटकी	49.00	..	1,054.00	103 00	84.00	डिंडोरी 38.4	..	..
कोदो, कुटकी	25.00	..	269.00	28.00	26.00	डिंडोरी 44.8	..	..
कोदो, कुटकी	32.00	..	634.00	36.00	41.00	डिंडोरी 44 8	..	..
कोदो, कुटकी	8.00	.	290.00	24.00	28.00	डिंडोरी 35 2	..	..
कोदो, कुटकी	150.00	..	1,122.00	124.00	181.00	डिंडोरी 35 2	..	..
कोदो, कुटकी	4.00	..	272.00	29.00	29.00	डिंडोरी 48 0	..	..
कोदो, कुटकी	151.00	..	739.00	55.00	164.00	डिंडोरी 48.0	..	..
कोदो, कुटकी	49.00	..	350.00	53.00	85.00	डिंडोरी 49.6	..	..
कोदो, कुटकी	70.00	..	627.00	27.00	43.00	डिंडोरी 46 4	..	..
कोदो, कुटकी	32.00	..	193.00	5.00	29.00	डिंडोरी 48.0	..	..
कोदो, कुटकी	40.00	..	320.00	47.00	30.00	डिंडोरी 48.0	..	..
कोदो, कुटकी	221.00	..	1,129.00	204.00	522.00	मंडला 52.8	..	..
कोदो, कुटकी	5.00	1.00	297.00	8.00	85 00	मंडला 48 0	..	..
कोदो, कुटकी	..	..	204.00	10.00	72.00	मंडला 49.3	..	..
कोदो, कुटकी	142.00	.	1,230.00	170.00	553.00	मंडला 64.0	..	..
कोदो, कुटकी	434.00	..	1,641.00	159.00	223.00	मंडला 72 0	..	..
कोदो, कुटकी	21 00	..	728.00	34.00	266.00	मंडला 70 4	..	..
कोदो, कुटकी	2.00	..	1,048.00	55.00	460.00	मंडला 64 0	..	..
कोदो, कुटकी	240.00	.	1,119.00	120.00	155.00	मंडला 51.2	..	..
कोदो, कुटकी	4 00	.	1,571.00	122.00	302.00	डिंडोरी 51 2	..	..
कोदो, कुटकी	52.00	..	656.00	37.00	25.00	डिंडोरी 51.2	..	..
कोदो, कुटकी	68.00	..	934.00	219 00	428.00	डिंडोरी 49.6	..	..
कोदो, कुटकी	7.00	..	979.00	80.00	220.00	डिंडोरी 54 4	..	..
कोदो, कुटकी	9 00	..	435 00	25.00	31.00	डिंडोरी 51 2	..	..

स्थानीय कोड नम्बर	ग्राम का नाम	ग्राम का कुल क्षेत्रफल (एकड़ में)	ग्राम में उपलब्ध सुख-सुविधाएं					
			शिक्षा सम्बन्धी	चिकित्सा सम्बन्धी	बिजली सम्बन्धी	पेय-जल सम्बन्धी	परिवहन सम्बन्धी	डाक तथा तार सम्बन्धी
1	2	3	4	5	6	7	8	9
679	तावरी रै. (खजरी)	603.00	प्रा. शा. (1)	..	..	कु.	..	..
680	सुखलौड़ी	1,486.00	..	..	..	कु.,अ.	..	..
681	उमरिया रै. (सुखलौड़ी)	614.00	प्रा. शा. (1)	..	..	कु.,ना.	..	..
682	उमरिया मा. (सुखलौड़ी)	468.00	..	..	..	कु.,ता.	..	..
683	राखी (उमरिया)	322.00	..	..	..	कु.,ना.	..	..
684	खम्हरिया (राखी)	412.00	..	..	..	कु.	..	..
685	गुझियारी रै.	867.00	प्रा. शा. (1)	..	..	कु.	..	..
686	केवलारादर	1,379.00	प्रा. शा. (1)	..	..	कु.,अ.	..	..
687	खम्हरिया वनग्राम	150.00	..	..	..	कु.,अ.	..	..
688	खजरवाड़ा	2,013.00	प्रा. शा. (1)	..	..	कु.	क.स.,प.स.	..
689	गिधलौड़ी	849.00	..	..	..	कु	प.स.	..
690	धनगाव (मसूर घुघरी)	1,020.00	प्रा. शा. (1)	..	..	कु.	प.स.	..
691	पिण्डरुखी	869.00	..	..	..	कु.	..	..
692	अमरपुर वनग्राम	746.00	..	..	..	अ.	..	..
693	पिण्डरुखी रै.	490.00	..	..	..	..	..	..
694	बुल्दा रै.	668.00	..	..	..	..	..	..
695	बुल्दा	1,564.00	प्रा. शा. (1)	..	..	कु.	..	..
696	मसूर घुघरी रै (बुल्दा)	1,180.00	..	..	..	कु.,ता.	..	..
697	हर्रा टोला वनग्राम	1,682.00	प्रा. शा. (1)	..	..	कु.	प.स.	..
698	खाईपानी रै.	573.00	..	..	..	कु.	..	..
699	झाम झोला वनग्राम	1,080.00	प्रा. शा. (1)	..	..	कु.,ता.	..	..
	योग	657,176.00	**प्रा. शा. (222)**	**औ. (10)**	23	**कु. (582)**	**प. स. (127)**	**डा. (26)**
			पू.मा.शा. (23)	**चि. (2)**		**अ. (75)**	**क. स. (151)**	**ता. (2)**
			उ.मा.शा. (5)	**अ. (4)**		न. (1)		**अ. (1)**

स्रोत :— कालम (1) से (5) और (7) से (18) : तहसीलदार, निवास
कालम (6) : मध्यप्रदेश विद्युत् मण्डल, जबलपुर

मुख्य खाद्य	भूमि उपयोग (अर्थात् विभिन्न प्रकार के भूमि उपयोगों के अन्तर्गत्/आने वाले क्षेत्र) एकड़ में वन	सिंचित	असिंचित	कृष्य खाली भूमि	कृषि के लिए अनुपलब्ध क्षेत्र जिसमें कृषि नहीं की जा सकती	सबसे पास का नगर और दूरी (कि. मी. में)	ग्राम में साप्ताहिक बाजार लगता हो, तो उसका दिन	अभ्युक्ति धार्मिक, ऐतिहासिक अथवा पुरातत्वीय महत्व के स्थानों के उल्लेख सहित
10	11	12	13	14	15	16	17	18
कोदो, कुटकी	49.00	..	410.00	23.00	121.00	डिंडोरी 54.4	..	..
कोदो, कुटकी	111.00	..	1,098.00	158.00	119.00	डिंडोरी 41.6	..	..
कोदो, कुटकी	..	..	540.00	29.00	45.00	डिंडोरी 43.2	..	..
कोदो, कुटकी	24.00	..	407.00	23.00	14.00	डिंडोरी 43.2	..	..
कोदो, कुटकी	22.00	..	270.00	20.00	10.00	डिंडोरी 40.0	..	..
कोदो, कुटकी	52.00	..	322.00	18.00	20.00	डिंडोरी 38.4	..	..
कोदो, कुटकी	58.00	..	730.00	61.00	18.00	डिंडोरी 38.4	..	..
कोदो, कुटकी	..	..	810.00	152.00	417.00	डिंडोरी 36.8	..	..
कोदो, कुटकी	..	.	150.00	..	..	डिंडोरी 36.8	..	..
कोदो, कुटकी	72 00	..	1,326.00	192.00	423.00	डिंडोरी 41.6	..	..
कोदो, कुटकी	..	..	491.00	27.00	331.00	डिंडोरी 41.6	..	..
कोदो, कुटकी	325.00	..	591.00	48.00	56.00	डिंडोरी 41.6	..	..
कोदो, कुटकी	88.00	..	499.00	48.00	234.00	डिंडोरी 41.6	..	..
कोदो, कुटकी	..	..	646.00	..	100.00	डिंडोरी 51.2	..	..
कोदो, कुटकी	39.00	..	374.00	31.00	46.00	डिंडोरी 43.2	..	..
कोदो, कुटकी	74.00	..	522.00	33.00	39.00	डिंडोरी 43.2	..	..
कोदो, कुटकी	38.00	..	1,000.00	41.00	485.00	डिंडोरी 41.6	..	..
कोदो, कुटकी	208.00	..	757.00	144.00	71.00	डिंडोरी 38.4	..	..
कोदो, कुटकी	..	..	1,432.00	..	250.00	डिंडोरी 35.2	..	..
मक्का, कोदो	130.00	..	374.00	36.00	33.00	डिंडोरी 43.2	..	..
मक्का, कोदो	..	..	930.00	..	150.00	डिंडोरी 33.6	..	..
	50,509.00	171.00	434,556.00	62,901.00	109,039.00			

ग्राम निर्देशिका

स्थानीय कोड नम्बर	ग्राम का नाम	ग्राम का कुल क्षेत्रफल (एकड़ में)	ग्राम में उपलब्ध सुख-सुविधाएं					
			शिक्षा सम्बन्धी	चिकित्सा सम्बन्धी	बिजली सम्बन्धी	पेय-जल सम्बन्धी	परिवहन सम्बन्धी	डाक तथा तार सम्बन्धी
1	2	3	4	5	6	7	8	9
1	मुड़की मा.	892.00	..	..	..	कु.	..	..
2	कैलवारा रै.	1,286.00	..	..	..	कु.	..	..
3	जमगांव मा.	1,514.00	पू. प्रा. शा. (1)	..	..	कु.	क. स.	..
4	मरई रै.	921.00	..	..	..	कु.	..	..
5	नागदवन मा.	723.00	..	..	..	कु.	..	..
6	नागदवन रै.	702.00	..	..	..	कु.	..	..
7	दुधीमझौली रै.	1,276.00	प्रा. शा (1)	..	..	कु.	क. स.	..
8	रैली मा.	500.00	..	..	..	कु.	क. स.	..
9	रैली रै.	703.00	..	..	..	अ.	क. स.	..
10	अमली पिपरिया मा.	1,322.00	..	..	..	कु.	क. स.	..
11	अमली पिपरिया रै.	1,698.00	प्रा. शा. (1), पू. मा. शा. (1)	..	..	अ.	क. स.	..
12	भरद्वारा रै	1,402.00	प्रा. शा. (1)	..	..	कु.	क. स.	..
13	लुकदरा रै.	597.00	..	..	..	..	..	..
14	लुकदरा मा.	988.00	..	..	..	कु.	क. स.	..
15	छिवली रै.	1,097.00	..	..	..	कु.	क. स.	..
16	छिवली मा.	1,745.00	प्रा. शा. (1)	..	..	कु.	क. स.	..
17	लोंदा झिर मा.	1,741.00	प्रा. शा. (1)	..	..	कु.	क. स.	..
18	पाकरम्य बघर्रा	1,803.00	प्रा. शा. (1)	..	..	कु.	..	..
19	बघर्रा रै.	597.00	..	..	..	कु	..	..
20	पाकर रै.	423.00	..	..	..	..	..	..
21	बटोंधा मा.	2,267.00	..	..	..	कु.	क. स.	..
22	दुहनिया रै.	1,690.00	प्रा. शा. (1)	अ. (1)	..	कु.	क. स.	..
23	चदोल रै.	763.00	..	..	.	न.	..	..
24	मोहगाव रै.	663.00	..	..	..	कु.	..	..
25	चिचरिंगपुर रै.	794.00	प्रा. शा. (1)	..	..	कु.	..	..
26	पड़रिया सारंगपुर रै.	2,008.00	प्रा. शा. (1)	..	..	न.	क. स.	..
27	खारा रै.	1,850.00	प्रा शा. (1)	..	..	न.	क. स.	..
28	सहजरा रै.	392.00	प्रा. शा. (1)	..	..	कु.	..	..
29	मक्के रै.	849.00	..	..	..	कु.	..	..
30	मोरचा रै.	793.00	..	..	..	कु.	..	..
31	मोरचा मा.	444.00	..	..	..	कु.	..	..
32	मिलहरी रै.	1,566.00	प्रा शा. (1)	..	..	कु.	..	डा.
33	सहजपुरी रै.	1,454.00	..	..	..	कु.	..	..
34	मोहनझिर मा.	1,218.00	प्रा. शा (1)	..	..	कु.	..	..
35	लखनपुरा मा.	794.00	..	..	..	कु.	..	..
36	टिकरिया रै	1,624.00	प्रा. शा. (1)	..	..	कु.	क. स.	..
37	मेर मा	1,137.00	प्रा. शा. (1)	..	..	कु.	..	..
38	पिपरिया मा.	711.00	..	..	..	कु.	क. स.	..
39	खम्हरिया रै.	507.00	..	..	..	कु.	..	..
40	खम्हरिया मा.	1,102.00	प्रा. शा. (1)	..	..	कु.	..	..
41	केवलारी रै.	830.00	..	..	..	कु.	क. स.	..
42	आनाखेड़ा रै.	1,809.00	प्रा. शा. (1)	..	..	कु.	प. स	..
43	दियावार रै.	815.00	..	..	..	..	प. स.	..

डिंडोरी तहसील

मुख्य खाद्य	भूमि उपयोग (अर्थात् विभिन्न प्रकार के भूमि उपयोगों के अन्तर्गत्-आने वाले क्षेत्र) एकड़ में					सबसे पास का नगर और दूरी (कि. मी. में)		ग्राम में साप्ताहिक बाजार लगता हो, तो उसका दिन	अभ्युक्ति धार्मिक, ऐतिहासिक अथवा पुरातत्वीय महत्व के स्थानों के उल्लेख सहित
	वन	सिंचित	असिंचित	कृष्य खाली भूमि	कृषि के लिए अनुपलब्ध क्षेत्र जिसमें कृषि नहीं की जा सकती				
10	11	12	13	14	15	16		17	18
कोदो	..	..	625.00	186.00	81.00	नरगदा	हरी दफाई 18.00	..	..
कोदो	52.00	..	1,037.00	112.00	85.00	नरगदा	हरी दफाई 18.00	..	..
कोदो	99.00	..	956.00	265.00	194.00	नरगदा	हरी दफाई 18.00	..	..
कोदो	17.00	..	693.00	97.00	114.00	नरगदा	हरी दफाई 18.00	..	..
कोदो	24.00	..	556.00	117.00	26.00	नरगदा	हरी दफाई 18.00	..	..
कोदो	5 00	..	425.00	86.00	186.00	नरगदा	हरी दफाई 18.00	..	..
मक्का, कोदो	52.00	..	1,100.00	65.00	59.00	नरगदा	हरी दफाई 22.00	..	..
मक्का, कोदो	15.00	..	400.00	57.00	28.00	नरगदा	हरी दफाई 22.00	..	..
मक्का, कोदो	130.00	..	520.00	29.00	24.00	नरगदा	हरी दफाई 21.00	..	..
मक्का, कोदो	207.00	..	922.00	138.00	55.00	नरगदा	हरी दफाई 16.00	..	..
मक्का, कोदो	133.00	..	1,208.00	7.00	350.00	नरगदा	हरी दफाई 16.00	..	..
मक्का, कोदो	41.00	..	1,018.00	212.00	131.00	नरगदा	हरी दफाई 18.00	..	..
मक्का, कोदो	34.00	..	515.00	..	48.00	नरगदा	हरी दफाई 22.00	..	..
मक्का, कोदो	101.00	..	836.00	18.00	33.00	नरगदा	हरी दफाई 22.00	..	..
मक्का, कोदो	14.00	..	866.00	40.00	177.00	नरगदा	हरी दफाई 22.00	..	..
मक्का, कोदो	8.00	..	1,520.00	49.00	168.00	नरगदा	हरी दफाई 20.00	..	..
मक्का, कोदो	..	2.00	1,024.00	159.00	556.00	नरगदा	हरी दफाई 20.00	..	..
मक्का, कोदो	93.00	..	1,390.00	214.00	106.00	डिंडोरी	47.00	..	..
धान, कोदो	19.00	..	482.00	54.00	42.00	डिंडोरी	47.00	..	..
धान, कोदो	1.00	..	352.00	55.00	15.00	डिंडोरी	45.00	..	..
धान, कोदो	475.00	5.00	951.00	562.00	274.00	डिंडोरी	22.00	गुरुवार	..
कोदो, मक्का	20.00	13.00	1,383.00	174.00	100.00	डिंडोरी	38.00	..	..
कोदो, मक्का	..	..	591.00	81.00	91.00	डिंडोरी	40.00	..	..
कोदो, मक्का	8.00	..	570 00	40.00	45.00	डिंडोरी	40.00	..	..
कोदो, मक्का	1.00	..	678.00	68.00	47.00	डिंडोरी	38.00	..	..
कोदो, मक्का	51.00	..	1,469.00	306.00	182.00	डिंडोरी	36.00	..	..
कोदो, मक्का	54.00	..	1,426.00	257.00	113.00	डिंडोरी	36.00	..	..
कोदो, मक्का	6.00	..	360.00	18.00	8.00	डिंडोरी	41.00	..	..
कोदो, मक्का	16.00	..	707.00	68.00	58.00	डिंडोरी	39.00	..	..
कोदो, मक्का	39.00	..	564.00	81.00	109.00	डिंडोरी	37.00	..	..
कोदो, मक्का	..	..	307.00	64.00	73.00	डिंडोरी	36.00	..	..
कोदो, मक्का	38.00	..	1,119.00	271.00	138.00	डिंडोरी	37.00	..	..
कोदो, मक्का	68.00	..	1,092.00	150.00	144.00	डिंडोरी	37.00	..	..
कोदो, मक्का	57.00	..	959.00	136.00	66.00	डिंडोरी	32.00	..	..
कोदो, मक्का	103.00	..	602.00	56.00	33.00	डिंडोरी	32.00	..	..
कोदो, चावल	2.00	..	1,530.00	8.00	84.00	डिंडोरी	31.00	..	..
कोदो, चावल	19 00	..	1,010.00	24.00	84.00	डिंडोरी	39.00	..	..
कोदो, चावल	13.00	..	612.00	27.00	59.00	डिंडोरी	31.00	..	..
कोदो, चावल	15.00	..	435.00	16.00	41.00	डिंडोरी	33.00	..	..
कोदो, चावल	8.00	..	790.00	78.00	226.00	डिंडोरी	31.00	..	..
कोदो, चावल	71.00	..	683.00	33.00	43.00	डिंडोरी	30.00	..	..
कोदो, चावल	27.00	..	1,450.00	103.00	229.00	डिंडोरी	30.00	..	..
..	..	..	649.00	14.00	152.00	डिंडोरी	28.00	..	..

स्थानीय कोड नम्बर	ग्राम का नाम	ग्राम का कुल क्षेत्रफल (एकड़ में)	ग्राम में उपलब्ध सुख-सुविधाएं					
			शिक्षा सम्बन्धी	चिकित्सा सम्बन्धी	बिजली सम्बन्धी	पेय-जल सम्बन्धी	परिवहन सम्बन्धी	डाक तथा तार सम्बन्धी
1	2	3	4	5	6	7	8	9
44	कसईसोढ़ा मा.	1,687.00	पू. मा शा. (1)	..	..	कु., ता.	प.म.	डा
45	चित्रमपुर मा.	1,449.00	..	..	..	कु., ता.	प.म.	..
46	सिंगारपुर मा.	1,690.00	प्रा शा (1)	..	..	कु.,न.	..	..
47	सिंगारपुर रै.	143.00	..	..	..	..	..	..
48	बरखोह रै.	954.00	..	..	..	कु.	प.म.	..
49	नुनखान रै.	2,167.00	प्रा. शा (1)	..	..	न.	प.म.	..
50	घुसिया मा.	5,050.00	प्रा शा. (1)	..	..	कु.	..	..
51	घुसिया रै.	1,060.00	..	..	..	न., कु.	..	..
52	दर्री मोहगांव मा.	1,643.00	प्रा शा. (1)	..	..	कु., न.	प.म.	..
53	गणेशपुर म्य धनगांव रै.	1,217.00	..	..	..	न., कु.	प.म.	..
54	गनेशपुर मा.	588.00	..	..	..	कु.	प.म.	..
55	मिघरोड़ी मा.	1,236.00	प्रा. शा. (1)	..	..	कु., न.	प.म.	..
56	विनोदी मा.	1,184 00	..	..	..	न., कु.	..	..
57	कुरदर रै.	503.00	..	..	..	न., कु	..	..
58	जाटा रै.	230.00	.	..	..	कु.	..	..
59	जाटा मा.	623.00	..	..	..	कु., न.	..	..
60	अझवार रै.	458.00	प्रा शा. (1)	प्रा स्वा. के (1)	..	कु.	प.म.	डा.
61	अझवार मा.	842.00	..	..	..	कु.	प.म.	..
62	मुड़की मा.	388.00	..	..	..	कु., न	प.म.	..
63	गनवाही मा.	1,856.00	..	..	..	कु., न.	..	..
64	चटिया मा.	819.00	..	..	..	कु.,न.	प.म.	..
65	तेंदूमेर मोहतरा	1,315.00	प्रा. शा. (1)	..	..	कु.	प.म.	..
66	बूड़न रै.	1,486.00	प्रा. शा. (1)	..	..	कु ता	..	..
67	दुनिया मा.	454.00	..	..	..	कु., न.	..	..
68	बघाड़ मा.	1,021.00	..	..	..	कु., न.	..	..
69	परासी रै.	428.00	..	..	..	न.	..	..
70	परासी मा.	913.00	..	..	..	कु., न.	..	..
71	रामगूड़ा रै.	255.00	..	..	..	कु ,ता	..	..
72	रामगूड़ा मा.	1,518.00	प्रा. शा. (1)	..	..	कु.,ता.	..	..
73	त्यागपुर रै.	462 00	..	..	..	..	..	..
74	कुई मा.	1,509 00	..	..	..	कु, ता.	..	..
75	सारस ताल रै.	1,656 00	प्रा. शा. (1)	..	..	कु ,ता.	क.म.	..
76	टिकरी म्य पिपरी रै.	1,103.00	प्रा शा. (1)	..	..	कु.,ता.	क.म.	..
77	वासी देवरी रै.	837.00	..	..	..	कु.	..	..
78	नारायणडीह रै.	533 00	प्रा. शा. (1)	..	..	कु.	..	..
79	नारायणडीह मा.	331.00	..	..	..	कु.	..	..
80	पोंडी रै.	579.00	..	..	..	कु.	..	..
81	माधोपुर रै.	643 00	.	..	..	कु.	.	..
82	अखराड़ मा.	418.00	..	..	..	कु	..	..
83	खाल्हे भवर खंडी रै.	733.00	..	..	..	कु, न	..	..
84	निवसा मा.	1,486 00	पू.मा.शा (1)	प्रा स्वा. के (1)	..	कु.	क.म.	..
85	दियावर मा.	683.00	.	..	..	कु., न	..	..
86	बरखारा रै.	459.00	.	..	..	कु.	..	..
87	बैदरा रै.	797 00	.	..	..	कु, न	..	..

मुख्य खाद्य	भूमि उपयोग (अर्थात् विभिन्न प्रकार के भूमि उपयोगों के अन्तर्गत् आने वाले क्षेत्र) एकड़ में वन	सिंचित	असिंचित	कृष्य खाली भूमि	कृषि के लिए अनुपलब्ध क्षेत्र जिसमें कृषि नही की जा सकती	सबसे पास का नगर और दूरी (कि. मी. में)	ग्राम मे साप्ताहिक बाजार लगता हो, तो उसका दिन	अभ्युक्ति धार्मिक ऐतिहासिक अथवा पुरातत्वीय महत्व के स्थानों के उल्लेख सहित
10	11	12	13	14	15	16	17	18
कोदो, चावल	102.00	..	1,250.00	208.00	127.00	डिंडोरी 27 00	शनिवार	..
कोदो, चावल	..	..	1,194.00	112.00	143.00	डिंडोरी 27.00	..	..
कोदो, चावल	..	..	1,320.00	134.00	236.00	डिंडोरी 30.00	..	..
..	10.00	..	88.00	24.00	21.00	डिंडोरी 30.00	..	..
मक्का, कोदो	..	..	809.00	53.00	92.00	डिंडोरी 20.00	..	..
मक्का, कोदो	..	..	1,798.00	115.00	254.00	डिंडोरी 18.00	..	..
मक्का, कोदो	27.00	..	3,500.00	951.00	572.00	डिंडोरी 23.00	..	..
कोदो, चावल	83.00	..	743.00	140.00	94.00	डिंडोरी 22.00	..	..
कोदो, चावल	..	..	1,242.00	117.00	284.00	डिंडोरी 20.00	..	..
कोदो, चावल	10.00	..	899.00	101.00	177 00	डिंडोरी 15.00	..	..
कोदो, चावल	..	..	537.00	17.00	34.00	डिंडोरी 15.00	..	..
कोदो, चावल	..	..	989.00	29.00	218.00	डिंडोरी 18.00	..	..
कोदो, मक्का	3 00	..	1,053.00	50.00	78.00	डिंडोरी 19.00	..	..
कोदो, मक्का	13.00	..	442.00	16.00	32.00	डिंडोरी 23.00	..	..
कोदो, मक्का	12 00	..	190.00	20.00	8.00	डिंडोरी 22.00	..	..
कोदो, मक्का	2.00	..	490.00	69.00	62.00	डिंडोरी 21 00	..	..
कोदो, मक्का	..	3.00	340.00	41.00	74.00	डिंडोरी 25.00	..	..
कोदो, मक्का	92.00	.	423.00	67.00	260.00	डिंडोरी 26 00	..	..
कोदो, मक्का	..	..	276.00	49.00	63.00	डिंडोरी 23.00	..	..
कोदा, मक्का	577.00	..	1,049.00	138.00	92.00	डिंडोरी 22 00	..	..
कोदो, मक्का	..	..	738.00	38.00	43.00	डिंडोरी 18.00	..	..
कोदो, मक्का	47.00	..	984 00	101.00	183.00	डिंडोरी 19.00	..	..
कोदो, मक्का	438.00	..	811.00	141.00	96.00	डिंडोरी 40.00	..	..
कोदो, मक्का	25.00	..	179.00	49 00	201.00	डिंडोरी 46.00	..	..
कोदो, मक्का	109 00	..	696.00	131.00	85.00	डिंडोरी 45.00	..	..
कोदो, मक्का	70.00	..	261.00	28.00	69.00	डिंडोरी 46 00	..	..
कोदो, मक्का	131.00	..	471.00	63.00	248.00	डिंडोरी 45.00	..	..
कोदो, मक्का	16.00	..	208.00	11.00	20.00	डिंडोरी 40.00	..	..
कोदो, मक्का	635.00	..	705.00	126.00	52.00	डिंडोरी 38.00	..	..
..	..	..	282.00	81.00	99.00	डिंडोरी 35.00	..	..
कोदो, मक्का	16.00	..	658.00	100 00	735.00	डिंडोरी 38 00	..	.
कोदो, मक्का	28.00	..	1,220.00	206.00	202 00	डिंडोरी 33.00	..	..
कोदो, मक्का	20.00	..	816.00	150.00	117.00	डिंडोरी 24.00	..	..
कोदो, मक्का	334.00	..	441.00	18.00	44.00	डिंडोरी 23.00	..	..
कोदो, मक्का	7.00	..	394.00	103.00	29.00	डिंडोरी 24.00	..	..
कोदो, मक्का	..	..	220.00	37.00	74.00	डिंडोरी 24.00	..	..
कोदो, मक्का	13.00	..	420.00	111.00	35.00	डिंडोरी 24.00	..	..
कोदो, मक्का	13.00	.	442.00	147.00	41.00	डिंडोरी 24.00	..	..
कोदो, मक्का	101.00	..	225.00	84.00	8 00	डिंडोरी 24.00	..	..
कोदो, मक्का	31.00	..	486.00	132.00	84.00	डिंडोरी 24.00	..	..
कोदो, मक्का	19.00	..	1,038.00	339.00	90.00	डिंडोरी 28.00	..	..
कोदो, मक्का	206.00	..	332.00	100.00	45 00	डिंडोरी 30.00	..	..
कोदो, मक्का	..	..	278.00	76.00	105.00	डिंडोरी 32.00	..	..
कोदो, मक्का	..	..	425.00	294.00	78.00	डिंडोरी 30 00	..	..

स्थानीय कोड नम्बर	ग्राम का नाम	ग्राम का कुल क्षेत्रफल (एकड़ में)	ग्राम में उपलब्ध सुख-सुविधाएं					
			शिक्षा सम्बन्धी	चिकित्सा सम्बन्धी	बिजली सम्बन्धी	पेय-जल सम्बन्धी	परिवहन सम्बन्धी	डाक तथा तार सम्बन्धी
1	2	3	4	5	6	7	8	9
88	मोहगांव रै.	895.00	..	..	..	कु.	..	..
89	नचुनका रै.	469.00	..	..	..	न.	.	..
90	बसनिया मा.	1,243.00	..	..	..	न.	..	..
91	नुढ़रा रै.	1,050.00	प्रा.शा.(1)	..	..	कु.	..	..
92	गुवारा रै.	746.00	..	..	..	कु.	..	..
93	पोड़ी मा.	475.00	..	..	..	कु.,ना.	..	..
94	नयेगांव मा.	596.00	..	..	..	कु.	..	..
95	नयेगांव रै.	440.00	प्रा.शा.(1)	..	..	कु.,न.	..	..
96	भुड़कुर रै.	362 00	..	..	..	कु.,ना.	..	..
97	पड़रिया कला	1,910.00	प्रा.शा.(1)	..	..	कु.,न.	क.स.	..
98	लुटगांव मा.	1,238.00	प्रा.शा.(1)	..	..	कु.	..	..
99	उदरी मा.	1,388.00	प्रा.शा.(1)	..	..	कु.	..	..
100	रूसा मा.	1,287.00	..	..	..	कु.	..	..
101	रूसा रै.	1,322.00	प्रा.शा.(1)	..	..	कु.	..	..
102	धानामार मा.	762.00	..	..	..	कु.	..	..
103	देवरी मा.	1,152.00	प्रा.शा.(1)	..	..	कु.	..	..
104	देवरी रै.	482.00	..	..	..	कु.	..	..
105	धुर्रा मा.	1,442.00	पू.मा.शा.(1)	..	..	कु.	..	..
106	भैसलगान मा.	1,070.00	..	..	..	कु.	..	..
107	भैसलगान रै.	229.00	..	..	..	कु.	..	..
108	गोपालपुर मा.	860.00	..	..	..	कु.,ना.	..	..
109	पडरिया मा.	1,312.00	..	..	..	कु.,ना.	..	..
110	भरवई मा.	1,050.00	..	..	..	कु.	..	..
111	मिगड़ी मा.	1,477.00	..	..	..	कु.,ना.	..	..
112	विचारपुर रै.	1,475.00	..	..	..	कु.	..	..
113	देवरा मा.	1,876.00	प्रा.शा.(1)	..	..	कु.	..	..
114	मुड़की मा.	908.00	..	..	..	कु.	..	..
115	डांड़विदयपुर मा.	1,024.00	प्रा.शा.(1)	..	..	कु.,न.	..	..
116	डांडविदयपुर रै.	288.00	प्रा.शा.(1)	..	..	कु.	..	..
117	जोगीटिकरिया मा.	1,484.00	प्रा.शा.(1)	..	..	कु.,न.	प.स.	..
118	हिनौता मा.	1,796.00	प्रा.शा.(1)	..	..	कु.,न.	क.स.	..
119	बिजौरा मा.	1,450.00	..	..	..	कु.,ना.	..	..
120	दुल्लोपुर मा.	1,049.00	पू.मा.शा.(1)	औ.(1)	..	कु.,ना.	..	डा.
121	शाहपुर मा.	1,162.00	प्रा.शा.(1), पू.मा.शा.(1)	मा.शि.के.(1)	रो, सि, उ.	कु.,न.	प.स.	डा.
122	सरमापुर रै.	275.00	..	..	..	कु.,ना.	प.स.	..
123	गोरखपुर रै.	812.00	..	..	..	कु.,न.	क.स.	..
124	ग्रामाचूहा	617.00	..	..	..	कु.	प.स.	..
125	बरबसपुर रै.	557.00	..	..	..	कु.,न.	प.स.	..
126	बरबसपुर मा.	224.00	..	..	..	न.	प.स.	..
127	नरिया मा.	1,152.00	..	..	..	कु.	प.स.	..
128	सुरजपुरा मा.	227.00	..	..	..	कु.	प.स.	..
129	सुरजपुरा रै.	289.00	..	..	..	कु.,न.	प.स.	..
130	बालपुर मा.	583.00	..	..	..	कु.	प.स.	.

मुख्य खाद्य	भूमि उपयोग (अर्थात् विभिन्न प्रकार के भूमि उपयोगो के अन्तर्गत् आने वाले क्षेत्र) एकड़ में वन	सिंचित	असिंचित	कृष्य खाली भूमि	कृषि के लिए अनुपलब्ध क्षेत्र जिसमें कृषि नहीं की जा सकती	सबसे पास का नगर और दूरी (कि. मी. में)	ग्राम में साप्ताहिक बाजार लगता हो, तो उसका दिन	अभ्युक्ति धार्मिक, ऐतिहासिक अथवा पुरातत्वीय महत्व के स्थानों के उल्लेख सहित
10	11	12	13	14	15	16	17	18
कोदो, मक्का	74.00	..	573.00	156.00	92.00	डिंडोरी 28.00	..	..
कोदो, मक्का	..	..	236.00	187.00	46.00	डिंडोरी 34.00	..	..
कोदो, मक्का	168.00	..	773.00	152.00	150.00	डिंडोरी 38.00	..	..
कोदो, मक्का	54.00	..	698.00	223.00	75.00	डिंडोरी 36.00	..	..
कोदो, मक्का	..	..	579.00	87.00	80.00	डिंडोरी 16.00	..	.
कोदो, मक्का	..	..	374.00	65.00	36.00	डिंडोरी 18.00	..	..
धान, गेहूँ	..	..	422.00	59.00	115.00	डिंडोरी 16.00	..	..
धान, गेहूँ	..	..	346.00	24.00	70.00	डिंडोरी 17.00	..	..
धान, गेहूँ	..	..	233.00	54.00	75.00	डिंडोरी 18 00	..	..
धान, गेहूँ	..	..	1,193.00	211.00	506.00	डिंडोरी 19.00	सोमवार	..
कोदो, मक्का	..	..	832.00	147.00	259.00	डिंडोरी 8.00	..	..
कोदो, मक्का	..	..	1,033.00	111.00	244.00	डिंडोरी 9.00	..	..
कोदो, मक्का	..	..	661.00	55.00	571.00	डिंडोरी 11.00	..	..
कोदो, मक्का	..	..	1,111.00	83.00	128.00	डिंडोरी 11.00	..	..
कोदो, मक्का	..	..	589.00	120.00	53.00	डिंडोरी 12.00	..	..
कोदो, मक्का	134.00	..	814.00	170.00	34.00	डिंडोरी 9.00	..	..
कोदो, मक्का	..	..	381.00	40.00	61.00	डिंडोरी 8.00	..	..
कोदो, मक्का	..	..	1,026.00	122.00	294.00	डिंडोरी 6.00	..	..
कोदो, मक्का	..	..	910.00	104.00	56.00	डिंडोरी 5.00	..	..
कोदो, मक्का	..	..	179.00	19.00	31.00	डिंडोरी 5.00	..	..
कोदो, मक्का	70.00	..	610.00	116.00	64.00	डिंडोरी 16.00	..	..
कोदो, मक्का	45.00	..	1,031.00	139.00	97 00	डिंडोरी 15.00	..	..
कोदो, मक्का	19.00	..	905.00	56.00	70.00	डिंडोरी 13.00	..	..
कोदो, मक्का	110.00	..	1,069.00	232.00	66.00	डिंडोरी 13.00	..	..
कोदो, मक्का	50.00	..	1,180.00	160.00	85.00	डिंडोरी 2.00	..	..
कोदो, मक्का	1.00	..	1,517.00	213.00	145.00	डिंडोरी 1.00	..	..
कोदो, मक्का	3.00	..	720.00	108.00	77.00	डिंडोरी 4.00	..	..
कोदो, मक्का	..	..	886.00	50.00	88.00	डिंडोरी 1.00	..	.
कोदो, मक्का	..	..	246.00	17.00	25.00	डिंडोरी 3.50	..	..
कोदो, मक्का	97.00	..	698.00	206.00	483.00	डिंडोरी 5.00	..	..
कोदो, मक्का	3.00	..	1,289.00	278.00	226.00	डिंडोरी 8.00	..	..
कोदो, मक्का	50.00	..	1,096.00	139.00	165.00	डिंडोरी 12 00	..	..
कोदो, मक्का	..	..	713.00	168.00	168.00	डिंडोरी 11.00	..	..
कोदो, चावल	83.00	9.00	748.00	111.00	211.00	डिंडोरी 13.00	..	..
कोदो, चावल	15.00	..	213.00	13.00	34.00	डिंडोरी 13.00	..	..
कोदो, चावल	77.00	..	650.00	26.00	59.00	डिंडोरी 14.00	..	..
कोदो, चावल	..	..	363.00	103.00	151.00	डिंडोरी 11.00	..	..
कोदो, चावल	66.00	..	404.00	18.00	69.00	डिंडोरी 15.00	..	..
कोदो, चावल	..	..	189.00	14.00	21.00	डिंडोरी 17.00	..	..
कोदो, चावल	..	..	744.00	115.00	293.00	डिंडोरी 16.00	..	..
कोदो, चावल	..	..	185.00	21.00	21.00	डिंडोरी 13.00	..	..
कोदो, चावल	25.00	..	242.00	13 00	9.00	डिंडोरी 13.00	..	..
कोदो, चावल	58.00	..	397.00	63.00	65.00	डिंडोरी 16.00	..	..

स्थानीय कोड नम्बर	ग्राम का नाम	ग्राम का कुल क्षेत्रफल (एकड़ में)	ग्राम में उपलब्ध सुख-सुविधाएं					
			शिक्षा सम्बन्धी	चिकित्सा सम्बन्धी	बिजली सम्बन्धी	पेय-जल सम्बन्धी	परिवहन सम्बन्धी	डाक तथा तार सम्बन्धी
1	2	3	4	5	6	7	8	9
131	बालपुर रै.	235.00	..	..	..	कु.	प.म.	..
132	धमनगांव मा.	1,508.00	प्रा. शा. (1)	..	..	कु.	प.म.	..
133	पलकी मा.	1,537.00	..	..	..	कु.	क.म.	..
134	बरछा मा.	1,137.00	प्रा. शा. (1)	..	..	कु.	..	डा.
135	बरछा रै.	197.00	..	..	..	..	..	..
136	कुर्कवारा मा.	580.00	..	..	..	कु.	..	..
137	कुर्कवारा रै.	387.00	..	..	..	कु.	..	..
138	त्रिदयपुर रै.	1,352.00	प्रा. शा. (1)	..	..	कु.	..	..
139	खाम्ही मा.	882.00	..	..	..	कु.	..	..
140	खाम्ही रै.	1,056.00	..	..	..	कु.	..	..
141	छिदगाव रै.	669.00	..	..	..	न.	..	..
142	फड़की मा.	1,254.00	.	..	..	न.	..	..
143	बल्ही मा.	1,351.00	..	..	..	कु.	..	..
144	रकरिया रै.	1,163.00	प्रा. शा. (1)	..	..	कु.	..	..
145	बरगई मा.	1,068.00	प्रा. शा. (1)	..	..	कु., ता.	..	..
146	मुड़िया खुर्द	2,573.00	प्रा. शा. (1)	..	..	कु.	..	..
147	चुरिया नयेगाव रै.	539.00	..	..	..	कु.	..	..
148	मुढियाकलां	2,141.00	प्रा. शा. (1)	..	..	कु.	..	..
149	छिदगांव मा.	1,950.00	प्रा. शा. (1)	..	..	कु., न.	..	..
150	चौरा रै.	385.00	..	..	..	न.	..	..
151	चौरा मा.	1,738.00	प्रा. शा. (1)	..	..	कु	..	..
152	मालीवाड़ा मा.	649.00	..	..	..	कु.	..	..
153	मालीवाडा रै.	496.00	..	..	..	न.	..	..
154	खुरपार रै.	1,457.00	प्रा. शा (1)	..	..	अ.	क.म.	..
155	जुनवानी मा	2,061.00	प्रा. शा. (1)	..	..	कु., न.	क.स.	..
156	केवलारी मा.	1,451 00	पू. मा शा. (1)	..	..	कु., न.	क.म.	..
157	केवलारी रै.	1,156.00	प्रा. शा. (1)	..	..	कु., न.	क.म.	..
158	पड़रिया रै.	602.00	..	..	..	कु., न.	..	..
159	खैरदा रै.	1,521.00	प्रा. शा (1)	..	..	कु., न.	क.म.	..
160	बरगा उर्फ नयेगांव रै.	990.00	..	..	..	कु.	प.म.	..
161	कचनारी रै.	953.00	प्रा. शा. (1)	..	..	कु.	प.म.	..
162	चरगांव रै.	708.00	..	..	..	कु.	प.स.	..
163	मक्के मा.	1,100.00	पू. मा. शा. (1)	प्रा. स्वा. के. (1)	..	कु.	प.म.	डा.
164	मक्के रै.	926.00	..	..	..	कु.	प.स.	..
165	किसलपुरी मा.	2,101.00	पू. मा. शा (1)	..	..	कु., ता.	प.म.	डा.
166	रमपुरी मा	1,500.00	प्रा शा. (1)	..	..	कु., न	प.म.	..
167	छपरी रै.	620.00	..	..	..	ना., झ.	प.स.	..
168	छपरी मा.	1,073.00	प्रा. शा. (1)	..	..	कु., न	प.स.	..
169	मलैया रै.	355.00	..	..	..	कु.	प.स.	..
170	मुढ़िया मा.	2,140.00	प्रा. शा. (1)	..	..	कु.	प.स.	..
171	इमलई रै.	571.00	..	..	..	कु., न.	..	
172	इमलई मा.	1,065.00	प्रा शा. (1)	..	..	कु., न.	प.स	..
173	रयपुरा मा.	1,429.00	प्रा. शा. (1)	..	..	कु., न.	प.स.	..
174	रयपुरा रै.	438.00	..	..	..	..	..	..

मुख्य खाद्य	भूमि उपयोग (अर्थात् विभिन्न प्रकार के भूमि उपयोगों के अंतर्गत/आने वाले क्षेत्र) एकड़ में: वन	सिंचित	असिंचित	कृष्य खाली भूमि	कृषि के लिए अनुपलब्ध क्षेत्र जिसमें कृषि नहीं की जा सकती	सबसे पास का नगर और दूरी (कि. मी. में)	ग्राम में साप्ताहिक बाजार लगता हो, तो उसका दिन	अभ्युक्ति धार्मिक, ऐतिहासिक अथवा पुरातत्वीय महत्व के स्थानों के उल्लेख सहित
10	11	12	13	14	15	16	17	18
कोदो, चावल	3.00	..	186.00	2.00	44.00	डिंडोरी 16.00	..	..
कोदो, चावल	35.00	..	957.00	332.00	184.00	डिंडोरी 8.00	..	..
कोदो, चावल	55.00	..	930.00	262.00	290.00	डिंडोरी 13.00	..	..
चावल, कोदो	105.00	..	811.00	115.00	106.00	डिंडोरी 11.00	..	..
..	8.00	..	157.00	17.00	15.00	डिंडोरी 11.00	..	..
चावल, कोदो	..	..	426.00	97.00	57.00	डिंडोरी 13.00	..	..
कोदो, मक्का	..	..	299.00	41.00	47.00	डिंडोरी 11.00	..	..
कोदो, मक्का	40.00	..	1,130.00	96.00	86.00	डिंडोरी 11.00	..	..
गेहूँ, चावल	..	..	686.00	99.00	97.00	डिंडोरी 10.00	..	..
गेहूँ, चावल	104.00	..	784.00	106.00	62.00	डिंडोरी 10.00	..	..
कोदो, मक्का	.	..	519.00	77.00	73.00	डिंडोरी 15.00	..	..
कोदो, मक्का	..	..	990.00	166.00	98.00	डिंडोरी 12.00	..	..
कोदो, मक्का	31.00	..	987.00	145.00	188.00	डिंडोरी 16.00	..	..
कोदो, मक्का	142.00	..	872.00	83 00	66.00	डिंडोरी 14 00	..	..
कोदो, मक्का	21.00	..	884.00	121.00	42 00	डिंडोरी 16.00	..	..
कोदो, मक्का	..	..	1,745.00	626.00	202.00	डिंडोरी 20.00	..	..
कोदो, मक्का	2.00	..	445.00	40.00	52.00	डिंडोरी 13.00	..	..
कोदो, मक्का	..	..	1,485.00	265.00	391.00	डिंडोरी 14.00	..	..
कोदो, मक्का	..	..	1,626.00	161.00	163.00	डिंडोरी 25.00	..	..
कोदो, मक्का	..	..	281.00	53 00	51.00	डिंडोरी 23.00	..	..
कोदो, मक्का	. ..	..	1,428.00	203.00	107.00	डिंडोरी 22.00	..	..
कोदो, मक्का	..	..	496.00	90.00	63.00	डिंडोरी 24.00	..	..
कोदो, मक्का	..	..	416.00	38.00	42.00	डिंडोरी 22.00	..	..
कोदो, मक्का	51 00	..	1,220.00	63.00	123.00	डिंडोरी 30.00	..	..
कोदो, मक्का	..	..	1,450.00	149.00	462.00	डिंडोरी 30.00	..	..
कोदो, मक्का	..	..	1,037.00	236.00	178.00	डिंडोरी 24.00	..	..
कोदो, मक्का	..	..	885.00	159.00	112.00	डिंडोरी 24.00	..	..
कोदो, मक्का	..	..	474.00	45 00	83.00	डिंडोरी 24.00	..	..
कोदो, मक्का	25.00	..	1,220.00	142.00	134.00	डिंडोरी 30.00	..	..
कोदो, मक्का	9.00	..	830.00	76.00	75.00	डिंडोरी 30.00	..	..
कोदो, मक्का	43.00	..	801.00	49.00	60.00	डिंडोरी 25.00	..	..
गेहूँ, चावल	6.00	..	569.00	35.00	98.00	डिंडोरी 22.00	..	..
कोदो, मक्का	..	..	855.00	173.00	72.00	डिंडोरी 22.00	बुधवार	..
चावल, गेहूँ	22.00	..	698.00	112.00	94.00	डिंडोरी 23.00	..	..
धान, कोदो	..	..	1,622 00	373.00	106.00	डिंडोरी 19.00	सोमवार	..
धान, गेहूँ	..	..	990.00	395.00	115.00	डिंडोरी 16.00	..	..
धान, कोदो	..	..	538 00	49.00	33.00	डिंडोरी 14.00	..	..
धान, कोदो	..	..	800.00	153.00	120.00	डिंडोरी 14.00	..	..
धान, कोदो	..	..	311.00	26.00	18.00	डिंडोरी 16.00	..	.
धान कोदो	..	..	1,515.00	374.00	251.00	डिंडोरी 14.00	..	..
कोदो, गेहूँ	..	..	452.00	80.00	39.00	डिंडोरी 11.00	..	..
कोदो, गेहूँ	..	..	743.00	269.00	62.00	डिंडोरी 12.00	..	..
कोदो, मक्का	..	..	1,042.00	279 00	108 00	डिंडोरी 10.00	..	..
..	38.00	..	271.00	108.00	21.00	डिंडोरी 10.00	.	..

स्थानीय कोड नम्बर	ग्राम का नाम	ग्राम का कुल क्षेत्रफल (एकड़ में)	ग्राम में उपलब्ध सुख-सुविधाएं					
			शिक्षा सम्बन्धी	चिकित्सा सम्बन्धी	बिजली सम्बन्धी	पेय जल सम्बन्धी	परिवहन सम्बन्धी	डाक तथा तार सम्बन्धी
1	2	3	4	5	6	7	8	9
175	धौरई रै.	522.00	..	..	..	कु., न.	..	..
176	रहंगी मा.	1,159.00	प्रा. शा. (1)	.	..	कु.	प. स.	..
177	निगवानी मा.	1,500.00	..	..	..	कु., न.	प. स.	..
178	गांगपुर मा.	550.00	..	..	..	कु., न.	प. स.	..
179	सूबखार रै.	614.00	..	..	.	कु.	प. स.	..
180	ओरई मा.	1,298.00	प्रा. शा. (1)	..	..	कु.	..	..
181	धौरई मा.	518.00	..	..	..	कु.	..	..
182	सूबखार मा.	823.00	..	..	..	कु., न.	प. स.	..
183	धाना घाट	1,140.00	प्रा. शा. (1)	..	..	कु.	प. स.	..
184	कोहका	1,823.00	..	..	..	कु.	क. स., प. स.	..
185	डांडबिलिया	1,715.00	प्रा. शा. (1)	..	.	कु., न.	प. स.	..
186	मड़िया रास	3,730.00	प्रा. शा. (1)	..	..	कु., ना.	क. स.	डा.
187	गीधा	1,473.00	प्रा. शा (1)	..	..	कु., न.	प. स.	..
188	बुधगांव रै.	371.00	..	..	..	..	..	..
189	बुधगांव मा.	778.00	..	..	..	कु, न.	प. स.	..
190	हर्रा मा.	1,086.00	..	..	..	कु.	प. स.	..
191	पिडरखी मा.	1,490.00	प्रा. शा. (1)	..	..	कु., न.	प. स.	..
192	कारो पानी	1,903.00	प्रा. शा. (1)	..	..	कु., न.	प. स.	..
193	खरगहना	2,422.00	पू. मा. शा. (1)	..	..	कु., न.	प. स.	..
194	बिझौरी मा.	870.00	प्रा. शा. (1)	औ. (1)	..	कु.	प. स.	..
195	कोड़िया	1,977.00	प्रा. शा. (1)	..	..	कु.	प. स.	..
196	पचगांव मा.	938.00	..	..	..	कु.	प. स.	..
197	पचगांव रै.	310.00	..	..	..	कु.	प. स.	..
198	सुनहा दादर	1,744.00	..	..	..	कु., ना.	प. स.	..
199	शिवरी मा.	1,592.00	प्रा. शा. (1)	..	..	कु.	प. स.	..
200	मुकलपुरा मा.	885.00	..	..	..	कु.	क. स.	..
201	मुकलपुरा रै.	729.00	प्रा. शा. (2)	..	..	कु., ना.	क. स.	..
202	भोकाडोंगरी	740.00	प्रा. शा. (1)	..	..	कु.	प. स.	..
203	मिलयारी मा	494.00	..	..	..	कु.	क. स.	..
204	मझिया खार मा.	1,985 00	प्रा. शा (1)	..	.	कु., न.	क. स.	डा.
205	मझिया खार रै.	482.00	..	..	..	..	क. स.	..
206	बरगाव	1,224.00	प्रा. शा. (1)	..	..	कु., न.	प. स.	..
207	करोदा रै.	2,136.00	प्रा. शा. (1)	..	..	कु.	प. स.	..
208	बछरगांव मा.	1,266.00	प्रा. शा. (1) पू. मा. शा. (1)	..	..	कु.	क. स.	डा.
209	बछरगाव रै.	120.00	..	..	..	..	क. स.	..
210	कोममडीह मा.	484.00	..	..	..	कु.	क. स.	..
211	झिझरी मा.	1,290.00	प्रा. शा. (1)	..	..	कु.	क. स.	..
212	सुनपुरी	2,114.00	प्रा. शा. (1)	..	..	कु.	प. स.	..
213	बांदर मा.	1,166.00	उ. मा. शा. (1)	प्रा. स्वा. के. (1)	..	कु., ना,	प स.	डा.
214	केवलारी मा.	1,024.00	प्रा शा. (2)	..	..	कु.	प स.	..
215	गुरुमगाव मा.	861.00	प्रा. शा. (1)			कु, ना.	प. स.	
216	गुरुमगांव रै.	228.00	..	..	..	..	..	..
217	सुनियामार मा.	744.00	प्रा. शा. (1)	..	..	कु.	प. स.	..

मुख्य खाद्य	भूमि उपयोग (अर्थात् विभिन्न प्रकार के भूमि उपयोगों के अंतर्गत् आने वाले क्षेत्र) एकड़ में: वन	सिंचित	असिंचित	कृष्य खाली भूमि	कृषि के लिए अनुपलब्ध क्षेत्र जिसमें कृषि नहीं की जा सकती	सबसे पास का नगर और दूरी (कि मी में)	ग्राम में साप्ताहिक बाजार लगता हो, तो उसका दिन	अभ्युक्ति धार्मिक, ऐतिहासिक अथवा पुरातत्वीय महत्व के स्थानों के उल्लेख सहित
10	11	12	13	14	15	16	17	18
कोदो, गेहूँ	..	.	390.00	72.00	60.00	डिंडोरी 5 00	..	..
कोदो, गेहूँ	21.00	..	655.00	372.00	111.00	डिंडोरी 6.00	..	..
कोदो, गेहूँ	366.00	..	904.00	174.00	56.00	डिंडोरी 6.00	..	..
गेहूँ, चावल	..	..	437.00	34.00	79.00	डिंडोरी 5.00	..	..
गेहूँ, चावल	..	..	527.00	19.00	68.00	डिंडोरी 3.00	..	..
गेहूँ, चावल	..	..	1,151.00	59.00	88.00	डिंडोरी 4.00	..	..
गेहूँ, चावल	..	..	459.00	36 00	23.00	डिंडोरी 4.00	..	..
गेहूँ, चावल	..	..	641.00	96 00	86.00	डिंडोरी 4.00	..	..
गेहूँ, चावल	..	..	981.00	37.00	122 00	डिंडोरी 4 00	..	..
गेहूँ, चावल	.	..	1,548 00	160 00	115.00	डिंडोरी 6.00	..	..
गेहूँ, चावल	..	..	1,276.00	333.00	106.00	डिंडोरी 9.00	..	..
गेहूँ, चावल	..	.	3,019.00	369.00	342 00	डिंडोरी 13.00	..	..
कोदो, मक्का	..	..	1,222.00	138.00	113.00	डिंडोरी 13.00	..	..
..	..	..	332.00	3.00	36.00	डिंडोरी 16.00	..	..
गेहूँ, कोदो	..	..	655.00	97.00	26.00	डिंडोरी 8.00	..	..
गेहूँ, चावल	..	..	877.00	130.00	79 00	डिंडोरी 15.00	..	..
गेहूँ, चावल	.	..	1,117.00	73.00	300.00	डिंडोरी 18.00	..	..
मक्का, कोदो	18.00	.	1,528.00	281.00	76 00	डिंडोरी 16.00	..	..
मक्का, कोदो	185.00	..	1,715.00	408.00	114.00	डिंडोरी 17.00	शुक्रवार	..
गेहूँ, कोदो	..	..	699.00	109.90	62.00	डिंडोरी 19.00	..	..
गेहूँ, चावल	..	..	1,488.00	336.00	153.00	डिंडोरी 20.00	..	..
गेहूँ, चावल	53.00	..	743.00	82.00	60.00	डिंडोरी 18.00	..	..
कोदो, मक्का	34.00	.	238.00	30.00	8 00	डिंडोरी 20.00	..	..
गेहूँ, चावल	..	..	1,276 00	363.00	105.00	डिंडोरी 21.00	..	..
गेहूँ, चावल	..	50.00	1,336.00	139.00	67.00	डिंडोरी 21 00	..	..
गेहूँ, चावल	..	.	620.00	152.00	113.00	डिंडोरी 34.00	..	..
गेहूँ, चावल	..	..	644.00	33.00	52.00	डिंडोरी 32.00	..	..
गेहूँ, चावल	..	.	575.00	139.00	26.00	डिंडोरी 27.00	..	..
गेहूँ, चावल	.	..	369.00	100.00	25.00	डिंडोरी 34.00	..	..
गेहूँ, चावल	..	..	1,375.00	426.00	184.00	डिंडोरी 38.00	..	..
गेहूँ, चावल	..	..	327.00	147.00	8.00	डिंडोरी 37.00	..	..
गेहूँ, चावल	..	..	896.00	253.00	75.00	डिंडोरी 30.00	..	..
कोदो, चावल	..	..	1,888.00	195.00	53.00	डिंडोरी 27.00	..	..
कोदो, चावल	.	20.00	1,101.00	62 00	83.00	डिंडोरी 31.00	..	..
कोदो, चावल	..	1 00	70.00	12.00	37.00	डिंडोरी 31.00	..	..
चावल, गेहूँ	..	..	290.00	32.00	162 00	डिंडोरी 32.00	..	..
चावल, कोदो	103 00	..	1,001.00	96.00	90.00	डिंडोरी 35.00	..	..
चावल, कोदो	..	..	1,804.00	150.00	160 00	डिंडोरी 25.00	..	..
चावल, कोदो	54 00	..	922 00	135 00	55 00	डिंडोरी 24.00	..	..
कोदो, चावल	..	..	874 00	56.00	94.00	डिंडोरी 31.00	..	..
कोदो, चावल	..	..	732.00	89.00	40.00	डिंडोरी 32.00	..	..
..	1 00	..	212 00	7.00	8.00	डिंडोरी 33.00	..	..
कोदो, चावल	53 00	..	570.00	83.00	38.00	डिंडोरी 24.00	..	..

स्थानीय कोड नम्बर	ग्राम का नाम	ग्राम का कुल क्षेत्रफल (एकड़ में)	ग्राम में उपलब्ध सुख-सुविधाएं					
			जिला सम्बन्धी	चिकित्सा सम्बन्धी	बिजली सम्बन्धी	पेय-जल सम्बन्धी	परिवहन सम्बन्धी	डाक तथा तार सम्बन्धी
1	2	3	4	5	6	7	8	9
218	उफरी मा.	1,765.00	..	..	..	कु.	..	..
219	बसनिया रै.	845.00	..	..	..	कु.	क.म.	..
220	गिरवरपुर मा.	646.00	प्रा.शा. (1)	..	..	कु.	क.म.	..
221	खम्हरिया रै.	489.00	..	..	..	कु.	..	..
222	गिरवरपुर रै.	112.00	..	..	..	..	..	..
223	रसोई मा.	1,124.00	..	..	..	कु.,ना.	क.म.	..
224	खाम्हा मा.	1,176.00	..	..	..	कु.,ना.	क.म.	.
225	कंचनपुर	1,023.00	..	..	..	कु ,ना.	क.म.	..
226	तितराही	1,227 00	..	..	..	कु.,ना.	क.म.	..
227	रहंगी	919.00	..	.	..	कु.,न.	क.म.	..
228	बहेरा मा.	1,179 00	प्रा शा (1)	..	..	कु.,न.	क.म.	..
229	बहेरा रै.	192.00	..	..	..	..	..	..
230	कुकर्रामट	1,189 00	प्रा शा. (1)		..	न.,कु.	क म.	..
231	बुढ़रूखी मा.	994.00	प्रा. शा. (1)	..	..	कु.,न.	क म.	..
232	माधोपुर	778.00	..	..	..	कु ,न.	क.म.	..
233	राम्हेपुर	1,193.00	..	..	..	कु ,न.	क.म.	..
234	बिछिया मा.	1,098.00	..	..	..	कु.,ना.	क.म.	..
235	कूड़ा मा.	1,176.00	प्रा. शा. (1)	..	..	कु.,ना.	प.म.	..
236	सिमरिया	1,038.00	पू. प्रा शा (1)	प्रा.स्वा.के. (1), मा. शि. के.(1)	..	कु.	प म ,क.म.	डा.
237	बल्लारपुर मा.	1,254.00	..	..	..	कु.	क म.,प म.	..
238	कनई सांगवा मा.	888.00	प्रा. शा. (1)	..	..	कु.,न.	प.म.	..
239	सरहरी मा.	1,250.00	प्रा. शा. (1)	..	..	कु ,ना	क म.,प.म.	..
240	चटुवा मा.	1,529.00	प्रा. शा. (1)	..	..	कु.,न.	क म ,प म.	..
241	देवरी	435.00	..	..	..	..	..	..
242	किवटी मा.	1,633.00	प्रा. शा. (1)	..	..	कु.,ना.	प.म.	..
243	मोहिया उर्फ छांटा	1,324.00	प्रा शा. (2)	प्रा. स्वा के. (1)	..	कु.	प.म.	..
244	मोहदा मा.	905.00	प्रा शा (1)	..	..	कु.,ना.	प.म.	..
245	सरई मा.	491.00	..	..	..	कु.	प.म.	..
246	पड़रिया मा.	681.00	..	..	..	कु.	..	..
247	टिकरिया मा.	776.00	..	..	..	कु.	..	..
248	अतरिया उर्फ किकर्राझिर रै.	616.00	प्रा. शा. (1)	..	..	कु.	प.म.	..
249	जमुनिया	1,598.00	..	..	..	कु.,न.	प.म.	..
250	खिरमारी	1,204 00	..	..	..	कु.,न.	प.म.	..
251	धनवामागर	1,389.00	प्रा. शा (1), पू. मा शा (1)	..	..	कु.,ना.	प.म.	..
252	लाखो	1,127.00	..	..	..	कु.,न.	प.म.	..
253	करनपुरा मा.	1,206.00	..	..	..	कु.	..	..
254	पथरिया रै.	1,710.00	प्रा. शा. (1)	..	..	कु.,न.	..	..
255	खजरी मा.	505.00	..	..	..	कु.,न.	क.म.	.
256	खजरी रै.	322.00	प्रा. शा. (1)	..	..	कु	क.म.	..
257	चटिया मा.	778.00	प्रा. शा. (1)	..	..	कु.,न	..	..
258	चटिया रै.	299.00	.	..	..	कु.	..	..
259	झिलमिला रै.	938.00	प्रा शा (1)	..	..	कु.,न.	क.म.	..

मुख्य खाद्य	भूमि उपयोग (अर्थात् विभिन्न प्रकार के भूमि उपयोगो के अंतर्गत् आने वाले क्षेत्र) एकड़ में: वन	सिंचित	असिंचित	कृष्य खाली भूमि	कृषि के लिए अनुपलब्ध क्षेत्र जिसमें कृषि नहीं की जा सकती	सबसे पास का नगर और दूरी (कि. मी. में)	ग्राम में साप्ताहिक बाजार लगता हो, तो उसका दिन	अभ्युक्ति धार्मिक, ऐतिहासिक अथवा पुरातत्वी महत्व के स्थानोंय के उल्लेख सहित
10	11	12	13	14	15	16	17	18
कोदो, चावल	176.00	.	964.00	153.00	472.00	डिंडोरी 24.00	..	..
कोदो, चावल	90.00	..	660.00	39.00	56.00	डिंडोरी 26 00	..	..
कोदो, चावल	15.00	..	575.00	21.00	35 00	डिंडोरी 26.00	..	..
कोदो, चावल	..	..	441.00	21.00	27.00	डिंडोरी 26.00	..	..
..	5.00	..	101.00	2.00	4.00	डिंडोरी 25.00	..	..
कोदो, चावल	15.00	..	986.00	61.00	62.00	डिंडोरी 18 00	..	..
कोदो, चावल	..	..	916 00	148.00	112 00	डिंडोरी 20.00	..	..
कोदो, चावल	..	..	504 00	220.00	299.00	डिंडोरी 19.00	..	..
चावल, कोदो	13.00	..	695 00	69.00	450.00	डिंडोरी 20.00	..	..
चावल, कोदो	..	..	779.00	77.00	63 00	डिंडोरी 14.00	..	..
चावल, कोदो	..	..	954.00	102.00	123.00	डिंडोरी 14 00	..	..
..	..	..	114.00	27.00	51.00	डिंडोरी 15.00	..	..
चावल, कोदो	..	..	1,015 00	84.00	90.00	डिंडोरी 16.00	शनिवार	..
चावल, कोदो	..	..	832 00	74 00	88.00	डिंडोरी 16.00	..	..
चावल, कोदो	..	..	530.00	127.00	121 00	डिंडोरी 16.00	..	..
चावल, कोदो	..	..	662 00	302.00	229.00	डिंडोरी 16.00	..	..
कोदो, चावल	..	..	920.00	69.00	109.00	डिंडोरी 10.00	..	..
कोदो, चावल	..	..	969.00	130 00	77.00	डिंडोरी 12.00	..	..
चावल, कोदो	..	..	776.00	131.00	131.00	डिंडोरी 11.00	..	..
चावल, कोदो	..	..	1,045.00	74.00	135.00	डिंडोरी 15.00	..	..
चावल, कोदो	..	..	744.00	69.00	75 00	डिंडोरी 5.00	..	..
चावल, कोदो	..	..	977.00	196.00	77.00	डिंडोरी 6.00	..	..
चावल, कोदो	..	..	1,228.00	128 00	173.00	डिंडोरी 6.00	..	..
..	..	..	352.00	58 00	25 00	डिंडोरी 8.00	..	..
कोदो, गेहूँ	..	1.00	1,209 00	89.00	334.00	डिंडोरी 8.00	..	..
कोदो, गेहूँ	..	4.00	833.00	93.00	394 00	डिंडोरी 10.00	..	..
कोदो, गेहूँ	47.00	..	659 00	73.00	126 00	डिंडोरी 11 00	..	..
कोदो गेहूँ	..	..	435.00	22.00	34.00	डिंडोरी 13.00	..	..
कोदो, गेहूँ	67.00	1.00	484 00	93 00	36.00	डिंडोरी 13.00	..	..
कोदो, गेहूँ	108.00	..	397.00	110.00	161 00	डिंडोरी 13.00	..	..
कोदो, गेहूँ	11.00	..	550.00	8.00	47.00	डिंडोरी 15.00	..	..
धान, कोदो	158.00	4.00	1,101.00	248 00	87.00	डिंडोरी 5.00	..	..
धान, कोदो	89.00	15.00	890.00	142.00	68.00	डिंडोरी 3.00	..	..
धान, कोदो	..	5.00	1,207.00	81.00	96.00	डिंडोरी 3 00	..	..
धान, गेहूँ	..	..	692.00	167 00	268 00	डिंडोरी 5.00	..	..
कोदो, मक्का	16.00	..	673.00	255.00	262 00	डिंडोरी 12.00	..	..
कोदो, मक्का	264.00	..	1,184.00	156.00	106.00	डिंडोरी 18.00	..	..
कोदो, मक्का	..	..	435.00	36.00	34.00	डिंडोरी 11.00	..	..
कोदो, मक्का	34.00	..	239 00	28.00	21.00	डिंडोरी 12.00	..	..
कोदो, मक्का	..	..	439.00	62 00	277.00	डिंडोरी 13.00	..	..
कोदो, मक्का	11.00	..	260.00	11.00	17.00	डिंडोरी 14 00	..	..
कोदो, मक्का	13.00	..	706 00	56.00	163.00	डिंडोरी 15 00	..	..

स्थानीय कोड नम्बर	ग्राम का नाम	ग्राम का कुल क्षेत्रफल (एकड़ में)	ग्राम में उपलब्ध सुख-सुविधाएं					
			शिक्षा सम्बन्धी	चिकित्सा सम्बन्धी	बिजली सम्बन्धी	पेय-जल सम्बन्धी	परिवहन सम्बन्धी	डाक तथा तार सम्बन्धी
1	2	3	4	5	6	7	8	9
260	बिलगांव मा.	673.00	..	..	..	कु., न.	..	.
261	साम्हर मा.	1,140.00	..	..	..	कु., न.	..	..
262	पड़रिया मा.	545.00	..	..	..	कु., न.	क.स.	..
263	पड़रिया रै.	512.00	..	..	..	कु., न	क.स.	..
264	श्रमगांव रै.	1,123.00	..	..	..	कु., न	क.स.	..
265	चांदपुर मा.	521.00	प्रा शा. (1)	..	..	कु., न	क.स.	..
266	मोहगांव मा.	800.00	प्रा शा (1) पू.मा शा. (1)	..	..	कु., ना.	क.स.	डा.
267	पिपरिया मा.	751.00	..	..	..	कु., ना.	क.स.	..
268	सिघौनी मा.	1,038.00	प्रा. शा (1)	मा.शि.के.(1)	..	कु., ना.	क.स.	..
269	पिपरिया रै.	242.00	..	..	..	..	..	..
270	लुटगांव रै.	679.00	..	..	..	कु.	प.स.	.
271	बहेरा मा.	1,853.00	..	..	..	कु.	प.स.	..
272	सलैया मा.	701.00	..	..	..	कु.	प.स.	..
273	धनवासी रै.	1,690.00	प्रा. शा. (1)	..	..	कु.,अ.	..	डा.
274	भपसा रै.	1,778.00	..	..	..	न., अ.	..	..
275	मैनपुरी रै.	840.00	..	..	..	कु., न.	..	..
276	भैंसवाही रै.	1,185.00	..	..	..	कु.	प.स.	..
277	बरखमपुर रै.	874.00	..	..	..	कु., अ.	क.स.	..
278	गंजरा रै.	579.00	..	..	..	कु.	क.स.	..
279	उमरिया रै.	859.00	..	.	..	कु.	क.स.	..
280	लालपुर मा.	803.00	..	..	..	कु., अ	प.स.	..
281	कमरासोंढ़ा रै.	1,789.00	प्रा शा. (1)	..	..	कु.	प.स.	डा.
282	परसेल रै.	1,021.00	प्रा शा. (1)	..	..	कु	क.स.	..
283	पिण्डरुखी मा.	1,695.00	प्रा शा. (1)	..	..	कु.	प.स.	..
284	नेवसा रै.	1,302.00	प्रा शा. (1)	..	..	कु.	प स	..
285	नादा रै.	273.00	..	..	..	कु.	प.स.	..
286	नादा मा.	1,518.00	प्रा. शा (1)	..	..	कु	प स.	..
287	अलौनी रै	782.00	..	..	..	कु.	प.स.	..
288	समनापुर रै	593.00	..	..	..	कु.	प.स.	..
289	रामगढ मा	1,030.00	प्रा. शा. (1)	..	..	न.,अ.	क.स.,प स.	..
290	बिजौरी रै.	379.00	..	..	..	कु., ना	क.स.	..
291	बिजौरी मा.	602.00	..	..	..	कु., न.	क.स, प.स.	..
292	बरसिंघा रै.	688.00	..	..	..	कु., ना.	क.स.	.
293	श्रमरपुर रै.	1,530.00	प्रा शा (1), पू मा शा (1)	प्रा.स्वा. के.(1), प चि. (1)	..	कु., न.	क स.,प.स.	डा
294	डुगरिया मा.	635 00	..	..	..	कु., न.	क स, प स	.
295	भाखा मा.	699.00	..	..	..	कु., न.	प.स.	..
296	भाखा रै.	195.00	..	..	..	कु., न	प.स.	.
297	बरसिंघा मा.	1,537.00	प्रा शा. (1)	..	..	कु.	क.ग, प.स.	..
298	मजारी रै.	254 00	..	..	..	कु.	प.स.	..
299	बिलासर मा.	773.00	..	..	..	कु.	प.स.	..
300	मजारी मा.	384.00	..	..	..	..	..	..
301	चौरा रै.	549.00	प्रा. शा. (1)	..	..	न.	.	..

मुख्य खाद्य	भूमि उपयोग (अर्थात् विभिन्न प्रकार के भूमि उपयोगों के अन्तर्गत्/आने वाल क्षेत्र) एकड़ में: वन	सिंचित	असिंचित	कृष्य खाली भूमि	कृषि के लिए अनुपलब्ध क्षेत्र जिसमे कृषि नहीं की जा सकती	सबसे पास का नगर और दूरी (कि. मी. में)	ग्राम मे साप्ताहिक बाजार लगता हो, तो उसका दिन	अभ्युक्ति धार्मिक, ऐतिहासिक अथवा पुरातत्वीय महत्व के स्थानो के उल्लेख सहित
10	11	12	13	14	15	16	17	18
कोदो, मक्का	10.00	..	559.00	68.00	36.00	डिंडोरी 17.00	.	.
कोदो, मक्का	11.00	..	698.00	246.00	185.00	डिंडोरी 18.00	..	
कोदो, गेहूं	..	..	425.00	71 00	49.00	डिंडोरी 16.00	..	.
कोदो, गेहूं	..	..	347.00	60.00	105.00	डिंडोरी 16.00	..	..
कोदो, गेहूं	71.00	..	786.00	33 00	233.00	डिंडोरी 19.00	..	..
कोदो, गेहूं	..	1.00	404.00	76.00	40.00	डिंडोरी 19.00	..	..
कोदो, गेहूं	..	..	642.00	94.00	64.00	डिंडोरी 15.00	..	..
कोदो, गेहूं	..	..	590.00	76.00	85.00	डिंडोरी 16.00	..	..
कोदो, गेहूं	303.00	..	583.00	97.00	55.00	डिंडोरी 15.00	..	..
कोदो, गेहूं	..	..	225.00	7.00	10.00	डिंडोरी 16.00	..	..
कोदो, मक्का	..	..	560.00	70 00	49.00	डिंडोरी 19.00	..	..
कोदो, मक्का	..	..	1,377.00	299 00	177.00	डिंडोरी 18.00	..	..
कोदो, धान	..	..	564 00	27.00	110.00	डिंडोरी 16.00	..	..
कोदो, कुटकी	7.00	.	1,439.00	107.00	137.00	डिंडोरी 22.00	..	..
कोदो	84.00	..	1,377 00	171.00	146 00	डिंडोरी 24.00	..	..
कोदो	113.00	.	537.00	39.00	151.00	डिंडोरी 19.00	..	..
कोदो, मक्का	..	..	951.00	117.00	117.00	डिंडोरी 21.00	..	..
कोदो, मक्का	1.00	..	776 00	15.00	82 00	डिंडोरी 25.00	..	..
कोदो	..	..	502.00	60.00	17.00	डिंडोरी 25.00	.	..
कोदो, मक्का	..	.	783 00	25.00	51.00	डिंडोरी 24.00	..	..
कोदो, चावल	..	.	677.00	51.00	75.00	डिंडोरी 24.00	..	..
धान, कोदो	33.00	..	1,398.00	89 00	269.00	डिंडोरी 31.00	..	..
कोदो, चावल	40.00	..	848 00	66.00	67.00	डिंडोरी 32.00	..	..
कोदो, गेहूं	..	..	1,010 00	340.00	345.00	डिंडोरी 32.00	..	..
कोदो, गेहूं	159.00	..	954.00	100 00	89.00	डिंडोरी 32.00	..	..
कोदो, गेहूं	.	..	212.00	37.00	24 00	डिंडोरी 32.00	..	..
कोदो, गेहूं	167.00	..	1,055 00	225.00	71 00	डिंडोरी 32.00	..	..
कोदो, गेहूं	..	..	699.00	54.00	29.00	डिंडोरी 32.00	..	..
कोदो, गेहूं	24.00	..	508 00	25 00	36.00	डिंडोरी 32.00	..	..
कोदो, गेहूं	3.00	..	744 00	152.00	131.00	डिंडोरी 23.00	..	..
कोदो, गेहूं	..	..	329.00	17 00	33.00	डिंडोरी 20.00	..	..
कोदो, गेहूं	..	..	496.00	36 00	70.00	डिंडोरी 21.00	..	..
कोदो, गेहूं	11.00	.	595.00	..	82.00	डिंडोरी 18.00	..	..
कोदो, गेहूं	123.00	1.00	1,219.00	38.00	149.00	डिंडोरी 24.00	मगलवार	..
कोदो, गेहूं	..	..	448.00	47.00	140.00	डिंडोरी 21.00	..	..
कोदो, गेहूं	52.00	..	532.00	55.00	60.00	डिंडोरी 21.00	..	..
कोदो, गेहूं	25.00	..	148 00	1 00	21.00	डिंडोरी 21.00	..	..
कोदो, गेहूं	34.00	..	1,119.00	79.00	305.00	डिंडोरी 22.00	..	..
कोदो, गेहूं	28.00	..	214 00	4.00	18.00	डिंडोरी 27.00	..	..
कोदो, गेहूं	43.00		462.00	125.00	143.00	डिंडोरी 27.00	..	..
कोदो, गेहूं	11.00	.	340 00	30 00	14.00	डिंडोरी 29.00	..	..
		..	402 00	29 00	107.00	डिंडोरी 30.00	.	..

ग्राम निर्देशिका

स्थानीय कोड नम्बर	ग्राम का नाम	ग्राम का कुल क्षेत्रफल (एकड़ में)	ग्राम में उपलब्ध सुख-सुविधाएं					
			शिक्षा सम्बन्धी	चिकित्सा सम्बन्धी	बिजली सम्बन्धी	पेय-जल सम्बन्धी	परिवहन सम्बन्धी	डाक तथा तार सम्बन्धी
1	2	3	4	5	6	7	8	9
302	देवरी मा.	1,532.00	प्रा शा. (1)	..	..	कु,न.	..	..
303	खुड़िया रै	868.00	..	..	..	कु.	प.स.	..
304	मानपुर रै.	1,332.00	प्रा. शा. (1)	..	..	कु.	क.स.	..
305	कोकोमट्ठा मा.	770.00	प्रा. शा. (1)	..	..	कु.	प.स.	..
306	खुड़िया मा.	685.00	पू. मा. शा. (1)	..	..	कु.	प.स.	डा.
307	कमको रै.	414 00	..	..	..	कु.	प.स.	..
308	मुकटपुर रै.	738.00	प्रा शा. (1)	..	..	कु.	प.स.	..
309	डिडोरी मा.	823.00	..	..	..	कु.	प.स.	..
310	प्रेमपुर मा.	407.00	..	..	..	कु.	..	..
311	प्रेमपुर रै.	297.00	..	..	..	कु	..	..
312	मोहनझिर रै.	385.00	..	..	..	कु.	क.स.	..
313	मोहनझिर मा.	1,090.00	प्रा. शा (1)	..	..	कु.	क.स.	..
314	सिठौरी रै.	584.00	..	..	..	कु.	क.स.	..
315	रहंगी रै.	113.00	..	..	..	कु.	..	..
316	रहंगी मा.	638.00	..	.	..	कु.	..	..
317	बटिया रै.	1,077.00	..	..	..	कु.	क.स.	..
318	खरगहना उर्फ बसनिया	1,243.00	प्रा शा (1)	..	..	कु.	क.स.	..
319	भगनवारा रै.	967.00	प्रा. शा. (1)	..	..	कु.	..	..
320	मनौरी माल	1,312.00	..	..	..	कु.	..	..
321	चारपानी रै.	1,988.00	प्रा. शा. (1)	..	..	ना.	..	..
322	आमाखोह रै.	771.00	..	..	..	ना.	..	..
323	सारंगगढ़ रै.	836.00	..	..	..	कु.	..	..
324	बोधघुंडी रै.	2,291.00	प्रा. शा. (1)	..	..	कु.	क.स.	..
325	डुंडीमरई रै.	1,110 00	.	..	..	कु.	..	..
326	कमको मोहनिया रै.	2,123.00	प्रा. शा. (1)	..	..	कु	प.स.	..
327	खम्हरिया रै.	732.00	प्रा शा. (1)	..	..	कु.	प.स.	..
328	घिवरी रै.	896.00	प्रा. शा. (1)	..	..	कु.	प.स.	..
329	जुनवानी रै.	1,260.00	पू. मा. शा. (1)	अ. (1)	..	कु.	प.स.	डा.
330	खितगाव रै.	1,234.00	प्रा. शा. (1)	..	..	कु.	..	..
331	जलेगांव रै.	1,592.00	..	..	..	कु., ना.	प.स.	..
332	दिवारी मा.	1,471 00	प्रा. शा (1)	..	..	न.	..	..
333	निघौरी रै.	1,034.00	पू. मा. शा (1)	..	..	कु.	प.स.	डा.
334	मुरना रै	835.00	..	..	..	कु.	प.स.	..
335	भानपुर रै.	764.00	..	..	..	कु	प.स.	..
336	बानो रै	950.00	..	..	..	कु.	प.स.	..
337	लखनपुर रै.	601.00	..	..	..	कु.	प.स.	..
338	मोहारी रै.	1,292.00	प्रा. शा. (1)	..	..	कु.	प.स.	..
339	खितौली रै.	746.00	..	.	..	कु.	प.स.	..
340	अध्यारखोह रै.	671.00	..	..	..	कु.	प.स.	..
341	कोको रै.	1,088.00	..	..	..	कु	प.स.	..
342	बीजा रै.	1,023.00	.	..	..	कु.	..	..
343	अनरिया रै.	984.00	..	..	..	कु., ना.	प.स.	..
344	टिकरिया रै.	625.00	.	..	..	कु., ना	..	..
345	मझगाव रै.	478.00	प्रा. शा (1)	..	..	कु., न.	प.स.	.

डिंडोरी तहसील

मुख्य खाद्य	भूमि उपयोग (अर्थात् विभिन्न प्रकार के भूमि उपयोगों के अंतर्गत आने वाले क्षेत्र) एकड़ में					सबसे पास का नगर और दूरी (कि. मी. में)	ग्राम में साप्ताहिक बाजार लगता हो, तो उसका दिन	अभ्युक्ति धार्मिक, ऐतिहासिक अथवा पुरातत्वीय महत्व के स्थानों के उल्लेख सहित
	वन	सिंचित	असिंचित	कृष्य खाली भूमि	कृषि के लिए अनुपलब्ध क्षेत्र जिसमें कृषि नहीं की जा सकती			
10	11	12	13	14	15	16	17	18
गेहूँ, कोदो	192.00	..	980.00	255 00	105.00	डिंडोरी 27.00	..	..
कोदो, गेहूँ	46.00	..	746 00	25.00	51.00	डिंडोरी 27 00	..	..
चावल, मक्का	48.00	..	1,042.00	116.00	126 00	डिंडोरी 24 00	..	..
चावल	..	..	519.00	193.00	58.00	डिंडोरी 22.00	..	..
चावल	..	..	563.00	81.00	41.00	डिंडोरी 24 00	..	..
मक्का, चावल	9.00	..	329.00	26.00	50 00	डिंडोरी 16.00	..	..
चावल	..	..	657.00	30.00	51.00	डिंडोरी 22.00	..	..
चावल, मक्का	..	..	629.00	109.00	85.00	डिंडोरी 22 00	..	..
चावल, मक्का	..	..	288.00	71.00	48.00	डिंडोरी 27.00	..	..
चावल, मक्का	..	..	221.00	18.00	58.00	डिंडोरी 27.00	..	..
कोदो	13.00	.	345.00	15.00	12.00	डिंडोरी 27 00	..	..
कोदो	1.00	..	807.00	178.00	104 00	डिंडोरी 29.00	..	..
कोदो, मक्का	4 00	..	536.00	9.00	35.00	डिंडोरी 30 00	..	..
कोदो	25 00	.	345.00	17 00	26.00	डिंडोरी 27 00	..	..
चावल, गेहूँ	53.00	..	473 00	71.00	41.00	डिंडोरी 27.00	..	..
कोदो	19.00	..	731.00	55 00	272 00	डिंडोरी 28 00	..	.
चावल, गेहूँ	20.00	..	1,070.00	17.00	106.00	डिंडोरी 28.00	..	..
कोदो, मक्का	27.00	..	840.00	50.00	50.00	डिंडोरी 28 00	..	..
कोदो, मक्का	198.00	..	950.00	100.00	64.00	डिंडोरी 45 00	..	..
कोदो, मक्का	215.00	..	1,309.00	136.00	328 00	डिंडोरी 48.00	..	..
कोदो, मक्का	39.00	..	579.00	104.00	49.00	डिंडोरी 34 00	..	..
कोदो, मक्का	..	..	631.00	53.00	152.00	डिंडोरी 33 00	..	..
कोदो, मक्का	435.00	..	1,504.00	206.00	146.00	डिंडोरी 29 00	..	..
कोदो, मक्का	176.00	..	792 00	83.00	59.00	डिंडोरी 39.00	..	..
कोदो, कुटकी	395.00	..	1,359.00	155.00	214.00	डिंडोरी 42 00	..	..
कोदो, कुटकी	21.00	..	611.00	31.00	69.00	डिंडोरी 48.00	..	..
कोदो, कुटकी	43.00	.	765.00	14.00	74.00	डिंडोरी 45.00	..	..
धान, कोदो	115.00	..	877.00	178.00	90.00	डिंडोरी 43.00	..	..
कोदो, कुटकी	145.00	..	952.00	85.00	52.00	डिंडोरी 45.00	..	..
कोदो, कुटकी	326.00	..	1,048.00	72.00	146.00	डिंडोरी 46 00	..	..
कोदो, कुटकी	..	..	1,004.00	280.00	187.00	डिंडोरी 49.00	..	..
कोदो, मक्का	..	..	886.00	44 00	104.00	डिंडोरी 42.00	..	..
गेहूँ, मक्का	8.00	..	640.00	12 00	175.00	डिंडोरी 42 00	..	..
गेहूँ, मक्का	1.00	..	569.00	3.00	191.00	डिंडोरी 43 00	गुरुवार	..
गेहूँ, मक्का	83.00	..	738.00	24.00	105.00	डिंडोरी 44.00	..	..
गेहूँ, मक्का	41.00	..	478.00	17.00	65.00	डिंडोरी 43.00	..	..
कोदो, मक्का	21.00	..	879.00	164.00	228.00	डिंडोरी 47 00	..	..
कोदो, मक्का	117.00	..	485.00	39.00	105.00	डिंडोरी 45 00	..	..
कोदो, मक्का	38.00	..	394.00	131.00	108 00	डिंडोरी 48.00	..	..
कोदो, मक्का	208.00	..	743.00	51.00	86.00	डिंडोरी 40.00	..	..
कोदो, मक्का	106.00	..	700.00	112.00	105.00	डिंडोरी 45 00	..	..
कोदो, गेहूँ	55.00	..	838.00	15.00	76.00	डिंडोरी 36 00	..	..
कोदो, गेहूँ	108.90	..	436.00	29.00	52.00	डिंडोरी 37.00	..	..
कोदो, मक्का	3.00	..	396.00	26 00	53.00	डिंडोरी 36 00	..	..

स्थानीय कोड नम्बर	ग्राम का नाम	ग्राम का कुल क्षेत्रफल (एकड़ में)	ग्राम में उपलब्ध सुख-सुविधाएं					
			शिक्षा सम्बन्धी	चिकित्सा सम्बन्धी	बिजली सम्बन्धी	पेय-जल सम्बन्धी	परिवहन सम्बन्धी	डाक तथा तार सम्बन्धी
1	2	3	4	5	6	7	8	9
346	भालापुरी रै.	952 00	..	..	..	कु..न.	प स	..
347	पिपरिया मा.	1,156.00	..	..	..	कु.	..	..
348	बिलाईखार रै.	948.00	..	..	.	कु.	प. स.	..
349	किकरिया रै.	708.00	प्रा. शा. (1)	..	..	कु.	क.स.	..
350	रनगाव रै.	914 00	..	..	..	कु.,ना.	..	..
351	केवलारी मा.	1,680.00	..	..	..	कु.	प. स.	..
352	पड़रिया रै	1.103.00	प्रा शा. (1)	..	..	कु.,ना.	प. स.	..
353	मारगांव	893.00	..	..	..	कु.,ना.	प. स.	..
354	धनौली रै.	650.00	..	..	..	कु.,ना.	प. स.	..
355	पोडी रै.	876.00	..	..	..	कु.,ना.	प. स.	..
356	सिघवारा रै.	607.00	..	..	..	कु.,ना.	प स.	..
357	छिदगांव रै.	99.00	..	..	..	..	..	..
358	छिदगांव मा.	357.00	..	..	..	कु.,न.	..	..
359	अगवार रै.	654.00	प्रा. शा (1)	..	..	कु.,न.	प. स.	..
360	सुन्दरपुर रै.	1,153.00	..	..	..	कु.,न.	प. स.	..
361	जातादोगरी रै.	132.00	..	..	..	कु.	क.स.	..
362	जातादोगरी मा.	888.00	..	..	..	कु.	क.स.	..
363	देवलपुर रै.	1,024.00	..	..	..	कु	प. स.	..
364	समनापुर मा.	1,895.00	प्रा.शा. (1)	प्रा.स्वा.के.(1), प. चि. (1)	..	कु.,न.	प. स.	डा.
365	बीजापुरी रै.	737.00	..	..	..	कु.	..	..
366	औढेरा	466.00	..	..	..	कु.	क.स.	..
367	भाजी टोला रै	317.00	..	..	..	कु.	..	..
368	भाजी टोला मा	420.00	प्रा. शा. (1)	..	..	कु.	..	..
369	गोरखपुर	614.00	..	..	..	कु ,न.	..	..
370	भालु चुहा	450.00	..	..	..	कु.	..	..
371	अतरिया रै.	515.00	प्रा. शा. (1)	..	..	कु.	क.स.	..
372	खम्हरिया मा.	481.00	..	..	..	कु.	क.स.	..
373	चांदरानी मा.	1,456.00	पू. मा शा. (1)	..	..	कु.,न.	क.स.	डा.
374	पाटन मा	716.00	.	..	..	कु.,न.	क.स.	..
375	बरगी रै.	325.00	..	..	..	कु.	..	..
376	मानिकपुर मा.	1,543.00	प्रा. शा. (1)	मा.शि.के. (1)	..	कु	क.स.	..
377	लदवानी रै.	460.00	प्रा. शा. (1)	..	..	कु.	क.स.	..
378	सरई मा.	1,257.00	..	..	..	ना.	क.स.	..
379	बीतनपुर रै.	681.00	प्रा शा (1)	..	..	कु.,ना.	क.स.	..
380	माडागौर मा.	276.00	..	..	..	ना.	क.स.	..
381	माड़ागौर रै.	506.00	..	..	..	ना.	क.स.	..
382	बड़गाव रै.	258.00	..	..	..	..	..	..
383	बरगा मा	1,046.00	..	..	..	कु.,ना,	क.स.	..
384	कुरेली रै.	326 00	..	..	..	कु.	क.स.	..
385	निवसा मा.	522 00	..	..	..	कु.	क.स.	..
386	माल्हेघोरा मा.	494.00	.	..	..	कु.,ना.	क.स.	..
387	मोहगाव रै	1,841.00	..	..	..	कु.,ना.	क.स.	..
388	झाखी मा.	1,011 00	प्रा. शा (1)	..	..	कु.	क.स..प.स.	..

मुख्य खाद्य	भूमि उपयोग (अर्थात् विभिन्न प्रकार के भूमि उपयोगों के अन्तर्गत् आने वाले क्षेत्र) एकड़ में वन	सिंचित	असिंचित	कृष्य खाली भूमि	कृषि के लिए अनुपलब्ध क्षेत्र जिसमें कृषि नहीं की जा सकती	सबसे पास का नगर और दूरी (कि.मी. में)	ग्राम में साप्ताहिक बाजार लगता हो, तो उसका दिन	अभ्युक्ति धार्मिक, ऐतिहासिक अथवा पुरातत्वीय महत्व के स्थानों के उल्लेख सहित
10	11	12	13	14	15	16	17	18
कोदो, गेहूँ	18.00	..	745.00	11.00	178.00	डिंडोरी 30.00	..	..
कोदो, गेहूँ	..	..	847.00	166.00	143.00	डिंडोरी 36.00	..	..
कोदो, गेहूँ	58.00	..	690.00	13.00	187.00	डिंडोरी 39.00	..	..
कोदो, गेहूँ	11.00	20.00	585.00	29.00	63.00	डिंडोरी 42.00	..	..
कोदो, गेहूँ	44.00	..	771.00	18.00	81.00	डिंडोरी 45.00	..	..
कोदो, मक्का	292.00	1.00	922.00	229.00	236.00	डिंडोरी 38.00	..	..
कोदो, मक्का	118.00	..	785.00	39.00	161.00	डिंडोरी 37.00	रविवार	..
कोदो, मक्का	10.00	..	530.00	122.00	231.00	डिंडोरी 37.00	..	..
कोदो, मक्का	56.00	..	524.00	..	70.00	डिंडोरी 36.00	..	..
कोदो, मक्का	3.00	..	723.00	12.00	138.00	डिंडोरी 37.00	..	..
कोदो, मक्का	95.00	..	458.00	21.00	33 00	डिंडोरी 39.00	..	..
..	..	..	86 00	5.00	8 00	डिंडोरी 38.00	..	..
गेहूँ कोदो	..	..	262.00	12.00	83.00	डिंडोरी 39.00	..	..
कोदो, मक्का	13.00	..	521.00	23.00	97.00	डिंडोरी 39.00	..	..
कोदो, गेहूँ	143.00	..	815.00	107.00	88.00	डिंडोरी 24.00	..	..
कोदो, चावल	5.00	..	114.00	2.00	11.00	डिंडोरी 25.00	..	..
कोदो, गेहूँ	12.00	..	736.00	72.00	68.00	डिंडोरी 27.00	..	..
कोदो, गेहूँ	52.00	1.00	847.00	38.00	86.00	डिंडोरी 25.00	..	..
कोदो, गेहूँ	11.00	..	1,139.00	334.00	411.00	डिंडोरी 27.00	शुक्रवार	..
चावल, कोदो	141.00	..	529.00	19.00	48.00	डिंडोरी 22.00	..	..
चावल, कोदो	.	..	392.00	46.00	28.00	डिंडोरी 24.00	..	..
चावल, कादो	..	..	265.00	23.00	29.00	डिंडोरी 22.00	..	..
चावल, कोदो	..	..	357.00	32.00	31.00	डिंडोरी 22.00	..	..
चावल, कोदो	..	..	492.00	84.00	38.00	डिंडोरी 25.00	..	..
चावल, कोदो	3.00	..	404.00	9.00	34.00	डिंडोरी 25.00	..	..
कोदो, मक्का	33.00	..	428.00	8.00	46.00	डिंडोरी 39.00	..	..
धान, मक्का	33.00	..	347.00	52.00	49.00	डिंडोरी 33.00	..	..
गेहूँ, धान	..	..	991.00	203.00	262.00	डिंडोरी 24.00	..	..
मक्का, गेहूँ	91.00	..	358.00	62.00	205.00	डिंडोरी 36.00	..	..
मक्का, गेहूँ	31.00	..	272.00	5.00	17.00	डिंडोरी 30.00	..	..
गेहूँ, कोदो	142.00	..	1,175.00	137.00	89.00	डिंडोरी 39.00	..	..
कोदो, गेहूँ	40.00	..	374.00	22.00	24.00	डिंडोरी 36.00	मंगलवार	..
कोदो, गेहूँ	45.00	..	648.00	86.00	478.00	डिंडोरी 42.00	..	..
गेहूँ, कोदो	2.00	..	525.00	65.00	89.00	डिंडोरी 40.00	..	..
कोदो, गेहूँ	19.00	..	152.00	80.00	25.00	डिंडोरी 48.00	..	..
कोदो, गेहूँ	66.00	..	357.00	37.00	46.00	डिंडोरी 51.00	..	..
..	18.00	..	218.00	9.00	13.00	डिंडोरी 31.00	..	..
कोदो, चावल	222.00	..	677.00	84.00	63.00	डिंडोरी 36.00	..	..
चावल, कोदो	5.00	..	265.00	21.00	35.00	डिंडोरी 39.00	..	..
कोदो, चावल	30.00	..	378.00	85.00	29.00	डिंडोरी 39.00	..	..
कोदो, चावल	8.00	..	389.00	72.00	25.00	डिंडोरी 36.00	..	..
चावल, कोदो	398.00	..	1,314.00	19.00	110.00	डिंडोरी 36.00	..	..
कोदो, मक्का	79.00	..	695.00	101.00	136.00	डिंडोरी 31.00	..	..

स्थानीय कोड नम्बर	ग्राम का नाम	ग्राम का कुल क्षेत्रफल (एकड़ में)	ग्राम में उपलब्ध सुख-सुविधाएं					
			शिक्षा सम्बन्धी	चिकित्सा सम्बन्धी	बिजली सम्बन्धी	पेय जल सम्बन्धी	परिवहन सम्बन्धी	डाक तथा तार सम्बन्धी
1	2	3	4	5	6	7	8	9
389	झांखी रै.	482.00	..	..	..	कु.	क.स.	..
390	डुंगरिया रै.	847.00	प्रा. शा. (1)	..	..	कु.	क.स.	..
391	माल्हे धोरी रै.	735.00	प्रा. शा. (1), पू. मा. शा (1)	..	..	कु.	क.स.	डा.
392	अंडई रै	1,178.00	..	..	..	कु.,न.	क.स.	..
393	सलैया पांडपुर मा.	1,014.00	..	..	..	कु.	क.स.	..
394	उमरिया रै.	1,294.00	प्रा. शा. (1)	औ.(1)	..	कु.	..	..
395	खाम्ही मा.	1,058.00	प्रा. शा. (1)	..	..	कु.	क.स.	..
396	केवलारी म्या बम्हनी रै	923.00	..	..	..	कु.,न.	..	..
397	छतपरा रै.	551.00	..	..	..	कु.	क.स.	..
398	वंगवार रै.	2,133 00	प्रा. शा. (1)	..	..	कु.	क.स.	..
399	मु गेला रै.	708.00	..	..	..	कु.,न.	..	..
400	किकरिया रै.	741.00	प्रा. शा. (1)	..	..	कु.	क.स.	.
401	चपवार रै.	615.00	..	..	..	कु.	क.स.	..
402	किवाड रै.	2,690.00	प्रा. शा. (1)	..	..	कु.	..	..
403	दामी तितराही रै.	2,268.00	प्रा. शा. (1)	..	..	कु.	क.स.	..
404	बरगांव रै.	943.00	प्रा शा. (1)	..	..	कु.	क.स.	..
405	चांदरानी रै.	844.00	प्रा. शा. (1)	..	..	कु.	..	..
406	जारा सुरंग	1,641.00	प्रा. शा. (1)	..	..	कु.	..	..
407	कुटेला रै.	716 00	..	..	..	कु.	..	..
408	मुगदरा रै	590.00	..	..	..	कु.	..	..
409	केवलारी रै.	1,102.00	प्रा.शा. (1)	..	..	कु.	..	..
410	मोहती रै.	1,685.00	प्रा.शा. (1)	..	..	कु.	क.स.	..
411	दुधेरा रै.	569.00	..	..	..	कु.,न.	क.स.	..
412	मालीवाड़ा मा.	226.00	..	..	..	कु.	क.स.	..
413	बम्हनी मा.	705 00	पू. मा. शा. (1)	प.चि (1)	..	कु.	क.स.	डा.
414	करेगांव रै.	1,201.00	..	.	..	कु.	क.स.	..
415	घाटा रै.	1,024.00	प्रा शा. (1)	..	..	कु.,न.	क.स.	..
416	हडसिघरी रै.	906.00	..	..	..	कु.	क.स.	..
417	सिघनपुरी रै.	925.00	..	..	..	कु.	..	..
418	लबेदा मा.	885.00	..	..	..	न.	..	..
419	पिपरिया मा.	2,328.00	प्रा. शा. (1)	..	..	ना.	..	..
420	घोपनपुर मा.	801.00	प्रा शा (1)	..	..	कु.	..	..
421	मरवाही मा.	1,748.00	..	..	..	कु.	..	..
422	ढोंढ़ मा.	893.00	..	..	..	कु.	..	..
423	सिघपुर मा.	1,024 00	प्रा. शा. (1)	..	..	कु.	..	..
424	सिघपुर रै.	270.00	..	..	..	..	..	..
425	खिरसारी	712.00	..	..	..	कु	..	..
426	मानगढ़ मा.	727.00	..	..	..	कु.	..	..
427	आमाडोंगरी मा.	2,168.00	प्रा. शा. (1)	..	..	कु.	..	..
428	दुल्लोपुर	1,191.00	प्रा शा. (1)	.	..	कु.	..	..
429	बिजौरा मा	927.00	प्रा. शा. (1)	..	..	कु.	..	..
430	घुटई रै	459.00	..	..	..	न.	..	..
431	भानपुर मा.	912.00	प्रा. शा. (1)	..	..	न	क.स.	..

डिंडोरी तहसील

मुख्य खाद्य	भूमि उपयोग (अर्थात् विभिन्न प्रकार के भूमि उपयोगों के अंतर्गत् आने वाले क्षेत्र) एकड़ में: वन	सिंचित	असिंचित	कृष्य खाली भूमि	कृषि के लिए अनुपलब्ध क्षेत्र जिसमें कृषि नहीं की जा सकती	सबसे पास का नगर और दूरी (कि. मी. में)	ग्राम में साप्ताहिक बाजार लगता हो, तो उसका दिन	अभ्युक्ति धार्मिक, ऐतिहासिक अथवा पुरातत्वीय महत्व के स्थानों के उल्लेख सहित
10	11	12	13	14	15	16	17	18
कोदो, चावल	76.00	..	343.00	36.00	27.00	डिंडोरी 31.00	..	..
कोदो, चावल	60.00	..	626.00	94.00	67.00	डिंडोरी 33.00	..	..
कोदो, चावल	9.00	..	648.00	31.00	47.00	डिंडोरी 33.00	सोमवार	..
कोदो, मक्का	22.00	..	920.00	77.00	159.00	डिंडोरी 33.00	..	..
कोदो, चावल	227.00	..	632.00	121.00	34.00	डिंडोरी 37.00	..	..
कोदो, चावल	80.00	1.00	1,063.00	36.00	114.00	डिंडोरी 34.00	..	..
कोदो, चावल	43.00	..	739.00	152.00	124.00	डिंडोरी 36.00	..	..
कोदो, चावल	197.00	..	558.00	69.00	99.00	डिंडोरी 39.00	..	..
कोदो, चावल	49.00	..	454.00	11.00	37.00	डिंडोरी 39.00	..	..
कोदो, मक्का	500.00	..	1,024.00	467.00	142.00	डिंडोरी 41.00	..	..
कोदो, मक्का	13.00	..	304.00	320.00	71.00	डिंडोरी 48.00	..	..
कोदो, मक्का	6.00	..	586.00	98.00	51.00	डिंडोरी 44.00	..	..
कोदो, मक्का	40.00	..	445.00	90.00	40.00	डिंडोरी 42.00	..	..
कोदो, मक्का	327.00	..	1,800.00	391.00	172.00	डिंडोरी 45.00	..	..
कोदो, मक्का	678.00	..	1,228.00	175.00	187.00	डिंडोरी 43.00	..	..
कोदो, मक्का	83.00	..	675.00	100.00	85.00	डिंडोरी 36.00	..	..
कोदो, गेहूँ	41.00	..	704.00	17.00	82.00	डिंडोरी 37.00	..	..
कोदो, गेहूँ	458.00	..	991.00	43.00	149.00	डिंडोरी 40.00	..	..
गेहूँ, चावल	54.00	..	587.00	22.00	53.00	डिंडोरी 42.00	..	..
गेहूँ, कोदो	32.00	..	456.00	60.00	42.00	डिंडोरी 42.00	..	..
गेहूँ, कोदो	88.00	..	808.00	96.00	110.00	डिंडोरी 46.00	..	..
कोदो, चावल	207.00	..	1,246.00	94.00	138.00	डिंडोरी 36.00	..	..
कोदो, चावल	76.00	..	383.00	55.00	55.00	डिंडोरी 37.00	..	..
कोदो, चावल	2.00	..	172.00	43.00	9.00	डिंडोरी 39.00	..	..
कोदो, चावल	23.00	..	449.00	205.00	28.00	डिंडोरी 39.00	बुधवार	.
कोदो, चावल	163.00	..	676.00	207.00	155.00	डिंडोरी 41.00	..	..
कोदो, चावल	80.00	..	859.00	21.00	64.00	डिंडोरी 39.00	..	..
कोदो, चावल	229.00	..	578.00	36.00	63.00	डिंडोरी 41.00	..	..
चावल, कोदो	174.00	..	645.00	53.00	53.00	डिंडोरी 42.00	..	..
कोदो, मक्का	223.00	..	404.00	..	258.00	डिंडोरी 33.00	..	..
कोदो, मक्का	1,387.00	..	279.00	..	14.00	डिंडोरी 34.00	..	..
गेहूँ, मक्का	78.00	..	686.00	..	37.00	डिंडोरी 35.00	..	..
कोदो, मक्का	137.00	..	1,074.00	..	537.00	डिंडोरी 36.00	..	..
कोदो, गेहूँ	48.00	..	518.00	..	327.00	डिंडोरी 37.00	..	..
गेहूँ, मक्का	..	..	822.00	128.00	74.00	डिंडोरी 45.00	..	..
.	23.00	..	182.00	58.00	7 00	डिंडोरी 42.00	..	..
कोदो, मक्का	60.00	..	411.00	210.00	31.00	डिंडोरी 46.00	..	..
गेहूँ, मक्का	86.00	.	576.00	28.00	37.00	डिंडोरी 49.00	..	..
गेहूँ, मक्का	11.00	..	1,827.00	242.00	88.00	डिंडोरी 42.00	..	..
गेहूँ, मक्का	82.00	..	925.00	130.00	54.00	डिंडोरी 49.00	..	..
गेहूँ, मक्का	90.00	..	688.00	67.00	82.00	डिंडोरी 48.00	..	..
कोदो, मक्का	19.00	..	368.00	30 00	42.00	डिंडोरी 50.00	..	..
कोदो, गेहूँ	3.00	..	743.00	96.00	70.00	डिंडोरी 48.00	..	..

ग्राम निर्देशिका

स्थानीय कोड नम्बर	ग्राम का नाम	ग्राम का कुल क्षेत्रफल (एकड में)	ग्राम में उपलब्ध सुख-सुविधाएं					
			शिक्षा सम्बन्धी	चिकित्सा सम्बन्धी	बिजली सम्बन्धी	पेय-जल सम्बन्धी	परिवहन सम्बन्धी	डाक तथा तार सम्बन्धी
1	2	3	4	5	6	7	8	9
432	मिढ़ली रै.	1,370.00	प्रा शा (1)	..	..	कु.	क.स.	..
433	भुरसी मा.	714.00	..	..	..	कु., न.	क.स.	..
434	ताला मा.	422.00	..	..	..	कु., न.	..	..
435	बघरेली मानी	668.00	प्रा. शा. (1)	..	..	कु., न.	क.स.	..
436	मारंगपुर मा.	2,501.00	प्रा. शा. (1)	..	..	कु., ता.	क.स.	..
437	अंगई मा.	2,263.00	प्रा. शा. (1)	..	..	कु.	..	..
438	बजाग मा.	396.00	..	..	..	कु.	क.स.	..
439	बजाग रै.	445.00	प्रा शा (1), पू मा.शा. (1)	प्रा. स्वा. के. (1), प. चि. (1)	..	कु., न.	क.स.	डा.
440	पथरिया रै.	897.00	..	..	..	कु., ता.	..	..
441	भिलनिया मा.	518.00	.	..	..	कु.	..	..
442	कुकरिया मा.	564.00	..	..	..	कु.	..	..
443	कुकरिया रै.	377.00	..	..	..	कु.	..	..
444	विक्रमपुर मा.	1,161.00	प्रा. शा. (1)	..	..	कु., ता.	..	..
445	पड़रिया डोंगरी	1,198.00	प्रा. शा. (1)	..	..	कु., न.	..	..
446	बिलाईखार मा.	1,100.00	..	..	..	कु.	..	..
447	पिंडरूखी मा.	1,214.00	..	..	..	कु., न.	..	..
448	घोपनपुर रै.	1,227.00	..	..	..	कु., न.	..	..
449	बघरेली रै.	541.00	..	..	..	कु.	..	..
450	बघरेली खुर्द मा.	608.00	प्रा. शा (1)	..	..	कु.	क.स.	..
451	धनौली मा.	1,212.00	..	..	..	कु.	क.स.	..
452	सिंगार मत्ती रै.	1,056.00	पू. मा. शा. (1)	..	..	न.	क.स.	..
453	अतरिया मा.	510.00	..	..	.	कु., न.	क.स.	..
454	अतरिया रै.	908.00	..	..	..	कु., न.	क.स.	..
455	बरमोत मा.	1,476.00	..	..	..	कु.	क.स.	..
456	लालपुर मा.	1,720.00	पू. मा. शा. (1)	..	..	कु.	क.स.	..
457	पाटन मा.	1,012.00	..	..	..	कु.	.	..
458	गन्ना गुडा	1,027.00	..	..	..	कु.	प.स.	..
459	गाड़ा मरई मा.	642.00	पू. मा. शा. (1)	प्रा.स्वा.के. (1)	..	कु., न.	प.स.	डा.
460	किकरा तलाव रै.	2,037.00	प्रा. शा. (1)	..	..	कु.	प.स.	..
461	रतना मा.	1,172.00	..	..	..	कु.	प.स.	..
462	शोभापुर मा.	2,529.00	प्रा. शा. (1)	..	..	कु., न.	..	..
463	परसवाह रै.	1,810.00	प्रा. शा. (1)	..	..	कु., न.	..	..
464	पथरकुचा मा.	1,059.00	..	..	..	कु., न.	..	..
465	पथरकुचा रै.	746.00	प्रा. शा. (1)	..	..	कु., न.	..	..
466	रतना रै.	347.00	..	..	..	..	..	..
467	मोहतरा	5,041.00	पू. मा. शा. (1)	..	..	कु.	प.स.	डा.
468	धनराम	309.00	..	..	..	कु.	..	..
469	बम्हनी उर्फ धावाडोंगरी	1,623.00	प्रा शा (1)	..	..	कु.	क.स., प.स.	..
470	मूसामुंडी रै	634.00	..	..	..	कु.	क.स., प स.	..
471	मूसामुंडी मा.	1,921.00	..	..	..	कु.	प.स., क.स.	..
472	माधोपुर मा.	917.00	..	..	..	कु.	प. स.	..
473	चन्दना रै.	689.00	..	..	..	कु.	प. स.	..
474	लालपुर मानी	1,627.00	..	..	..	कु.	..	.

डिंडोरी तहसील

मुख्य खाद्य	भूमि उपयोग (अर्थात् विभिन्न प्रकार के भूमि उपयोगों के अंतर्गत् आने वाले क्षेत्र) एकड़ में: वन	सिंचित	असिंचित	कृष्य खाली भूमि	कृषि के लिए अनुपलब्ध क्षेत्र जिसमे कृषि नहीं की जा सकती	सबसे पास का नगर और दूरी (कि. मी. में)		ग्राम मे साप्ताहिक बाजार लगता हो, तो उसका दिन	अभ्युक्ति धार्मिक, ऐतिहासिक अथवा पुरातत्वीय महत्व के स्थानों के उल्लेख सहित
10	11	12	13	14	15	16		17	18
कोदो, मक्का	40.00	..	1,103.00	116.00	111.00	डिंडोरी	49.00	..	..
कोदो, मक्का	102.00	..	458.00	108.00	46.00	डिंडोरी	49.00	..	..
कोदो, मक्का	18.00	..	342.00	40.00	22.00	डिंडोरी	54.00	..	..
कोदो, मक्का	144.00	..	415.00	63.00	46.00	डिंडोरी	51.00	..	..
कोदो, मक्का	39.00	..	1,354.00	395.00	713.00	डिंडोरी	48.00	..	..
कोदो, मक्का	280.00	..	1,677.00	214.00	92.00	डिंडोरी	51.00	..	..
कोदो, गेहूँ	..	..	284.00	70.00	42.00	डिंडोरी	47.40	..	..
कोदो, मक्का	..	..	349.00	31.00	65.00	डिंडोरी	47.00	गुरुवार	..
कोदो, मक्का	206.00	..	620.00	17.00	54.00	डिंडोरी	47.00	..	..
गेहूँ, कोदो	46.00	..	365.00	53.00	54.00	डिंडोरी	45.00	..	..
कोदो, मक्का	41.00	..	422.00	56.00	45.00	डिंडोरी	45.00	..	..
कोदो, मक्का	68.00	..	275.00	5.00	29.00	डिंडोरी	46.00	..	..
कोदो, मक्का	147.00	..	814.00	128.00	72 00	डिंडोरी	46.00	..	..
कादो, मक्का	..	..	801.00	146.00	251.00	डिंडोरी	47.00	..	..
कोदो, मक्का	7.00	..	779.00	146.00	168 00	डिंडोरी	48.00	..	..
कोदो, मक्का	60.00	..	976.00	78 00	100.00	डिंडोरी	49.00	..	..
कोदो, मक्का	246.00	..	875.00	23.00	83.00	डिंडोरी	50.00	..	..
कोदो, मक्का	58 00	..	422.00	19.00	45.00	डिंडोरी	50.00	..	..
कोदो, मक्का	.	..	528.00	39.00	41.00	डिंडोरी	49.00	..	..
कोदो, मक्का	161 00	..	850.00	117.00	84.00	डिंडोरी	49.00	..	..
कोदो, मक्का	152.00	..	810.00	25.00	69.00	डिंडोरी	52.00	..	..
कोदो, मक्का	33.00	..	375.00	65.00	37.00	डिंडोरी	32.00	..	..
कोदो, मक्का	64.00	..	630.00	146.00	68.00	डिंडोरी	36.00	..	..
कोदो, मक्का	29.00	..	897.00	208.00	342.00	डिंडोरी	36.00	..	..
कोदो, मक्का	358.00	.	1,116.00	151.00	95.00	डिंडोरी	40.00	..	..
कोदो, मक्का	..	..	743.00	235.00	64.00	डिंडोरी	33.00	..	..
कोदो, मक्का	..	..	797.00	149.00	81.00	डिंडोरी	31.00	..	..
कोदो, मक्का	..	..	483.00	56.00	103.00	डिंडोरी	30.00	रविवार	..
कोदो, मक्का	322.00	.	1,187.00	11.00	517.00	डिंडोरी	34.00	..	..
कोदो, मक्का	..	..	796.00	212.00	164.00	डिंडोरी	36.00	..	..
गेहूँ, मक्का	..	..	1,868.00	63.00	598.00	डिंडोरी	35.00	..	..
मक्का, कोदो	..	1.00	1,486 00	37.00	286.00	डिंडोरी	36.00	.	..
मक्का, कोदो	..	..	855.00	53.00	151.00	डिंडोरी	38.00	..	..
मक्का, कोदो	..	..	660.00	13.00	73.00	डिंडोरी	38.00	..	..
..	..	..	301.00	22.00	24.00	डिंडोरी	37.00	..	..
कोदो, मक्का	..	60.00	3,407.00	414.00	1,160.00	डिंडोरी	38.00	..	..
कोदो, मक्का	.	.	244.00	39.00	26 00	डिंडोरी	39.00	..	..
कोदो, मक्का	.	.	1,378.00	176.00	69.00	डिंडोरी	38.00	..	..
मक्का, कोदो	.	.	466.00	67.00	101.00	डिंडोरी	49.00	..	..
कोदो, मक्का	.	..	1,558.00	246.00	117.00	डिंडोरी	39.00	..	..
कोदो, मक्का	..	..	828.00	35.00	54.00	डिंडोरी	42.00	..	..
कोदो, मक्का	57.00	..	546 00	20.00	66.00	डिंडोरी	42.00	..	..
कोदो, गेहूँ	607.00	..	876.00	98.00	46.00	डिंडोरी	51.00	..	.

ग्राम निर्देशिका

स्थानीय कोड नम्बर	ग्राम का नाम	ग्राम का कुल क्षेत्रफल (एकड़ में)	ग्राम में उपलब्ध मुख-सुविधाएं					
			शिक्षा सम्बन्धी	चिकित्सा सम्बन्धी	बिजली सम्बन्धी	पेय-जल सम्बन्धी	परिवहन सम्बन्धी	डाक तथा तार सम्बन्धी
1	2	3	4	5	6	7	8	9
475	भलखोहा मा.	840 00	प्रा शा. (1)	..	..	कु.	प.म.	..
476	खारी रै.	301.00	..	..	..	कु.	..	..
477	भलखोहा रै.	124.00	..	.	..	कु.,न.	..	..
478	मानिकपुर रै.	960.00	..	..	..	कु.	क.म.	..
479	गोरखपुर रै.	191.00	..	..	..	कु.	प.म.	..
480	गोरखपुर मा.	1,156 00	पू मा शा. (1)	..	..	न.	प.म.	डा.
481	पाटन रै	677.00	..	..	..	कु.	प.म.	..
482	पाटनगढ़	1,324.00	प्रा. शा. (1)	..	..	कु.	प.म.	डा.
483	सोनपुरी रै.	953.00	..	..	..	कु.	क.म.	..
484	पिपरखुटा मा.	293.00	..	..	..	कु.	क.म.	..
485	रहंगी रै.	1,068.00	प्रा. शा. (1)	..	..	कु.	क.म.	..
486	पकरी रै.	1,440.00	प्रा. शा. (1)	..	.	कु.,ता.	क.म.	..
487	रूमा मा	559.00	..	..	..	कु.,ता.	..	..
488	पिपरखुटा रै.	973.00	प्रा. शा. (1)	..	..	कु.	क.म.	..
489	रूमा रै.	1,892.00	प्रा शा. (1)	..	..	कु.,न.	क.म.	..
490	बरनई मा.	1,974.00	प्रा शा. (1)	..	..	कु.	क.म.	..
491	करौंदी मा.	1,125.00	..	..	..	कु.	क.म.	..
492	रामनगर रै.	1,476.00	प्रा. शा. (1)	..	..	कु.	क.म.	..
493	तरेरा मा.	1,252.00	..	..	..	कु.	क.म.	..
494	भीमकुंडी मा	708.00	..	..	..	न.	..	..
495	गारका मट्ठा रै.	969.00	..	..	..	कु.	..	..
496	हरी टोला रै.	865.00	..	..	..	कु.	..	..
497	मरई टोला	340.00		..	..	कु	..	..
498	मेड़ाखार मा.	1,097.00	..	..	..	कु.	..	..
499	किरंगी (मान)	1,292 00	प्रा. शा. (1)	..	..	न.	क.म.	..
500	खन्नान	1,712 00	प्रा. शा. (1)	..	..	न.,कु.,ता.	..	..
501	रैतवार	2,161 00	प्रा. शा. (1)	..	..	कु. न.	..	..
502	करंजिया मा.	1,270.00	उ मा. शा. (1)	प्रा. स्वा. के. (1), औ. (1)	..	कु.	प.म.	डा.
503	बरगांव रै.	848 00	..	..	..	कु.	क.म.	..
504	करजिया रै.	554.00	..	..	..	कु.,न.	क.म.	..
505	बोंदर रै.	613.00	प्रा. शा. (1)	..	..	कु.,न.	क.म.	.
506	नारीग्वारा रै.	651.00	..	..	..	कु.,न.	क.म.	.
507	परमेल मा.	750.00	प्रा. शा. (1)	..	..	कु.,ता,	..	डा.
508	मोहगाव रै.	1,022.00	..	..	..	कु.,न.	..	..
509	कुवरी रै	712.00	..	..	..	न.,अ.	..	..
510	सेनगुड़ा रै.	2,931.00	प्रा. शा. (1)	..	..	कु.,न.	..	..
511	सरैहा रै	815.00	..	..	..	कु.,न.	..	..
512	बुन्देला रै.	1,357.00	पू.मा. शा. (1)	..	..	कु.	..	..
513	देवरी रै.	918.00	..	..	..	कु.	..	..
514	परमेल रै	843.00	..	..	..	कु.	..	..
515	बरबसपुर मा.	2,726.00	प्रा. शा. (1)	..	..	कु.,न.	..	..
516	खम्हरिया मा.	654.00	..	..	..	कु.	..	..
517	काटीगहन रै.	1,260.00	प्रा. शा. (1)	..	..	कु.	..	..

मुख्य खाद्य	भूमि उपयोग (अर्थात् विभिन्न प्रकार के भूमि उपयोगों के अंतर्गत आने वाले क्षेत्र) एकड़ में					सबसे पास का नगर और दूरी (कि. मी. में)	ग्राम में साप्ताहिक बाजार लगता हो, तो उसका दिन	अभ्युक्ति धार्मिक, ऐतिहासिक अथवा पुरातत्वीय महत्व के स्थानों के उल्लेख सहित
	वन	सिंचित	असिंचित	कृष्य खाली भूमि	कृषि के लिए अनुपलब्ध क्षेत्र जिसमें कृषि नहीं की जा सकती			
10	11	12	13	14	15	16	17	18
कोदो, मक्का	..	..	701.00	88.00	51 00	डिंडोरी 48.00	..	
कोदो, मक्का	4.00	..	265 00	18.00	14.00	डिंडोरी 52.00	..	..
कोदो, गेहूँ	..		327.00	62.00	35.00	डिंडोरी 52.00	..	
कोदो, मक्का	..	..	816.00	67.00	77.00	डिंडोरी 53.00	..	.
कोदो, मक्का	..	..	161.00	12.00	18.00	डिंडोरी 46.00	..	.
कोदो, गेहूँ	.	62.00	928.00	68.00	98.00	डिंडोरी 46 00	..	
कोदो, गेहूँ	..	..	534.00	48.00	95.00	डिंडोरी 47.00	सोमवार	.
कोदो, गेहूँ	..	..	1,066.00	164.00	94.00	डिंडोरी 57.00	..	.
कोदो, गेहूँ	71.00	..	687.00	84.00	111.00	डिंडोरी 50.00	.	
कोदो, गेहूँ	65.00	..	191.00	21.00	16.00	डिंडोरी 51.00	..	..
कोदो, गेहूँ	41.00	..	814.00	84.00	129 00	डिंडोरी 48 00		.
कोदो, गेहूँ	101 00	..	1,084.00	146.00	109.00	डिंडोरी 50 00	..	..
कोदो, गेहूँ	..	..	493.00	34 00	32.00	डिंडोरी 51.00	..	..
कोदो, मक्का	71.00	..	696 00	101.00	105 00	डिंडोरी 49.00	..	..
मक्का, गेहूँ	..	..	1,480.00	164.00	248 00	डिंडोरी 52.00	.	..
गेहूँ, मक्का	.	..	1,524.00	178 00	272.00	डिंडोरी 54 00	..	..
गेहूँ, मक्का	.	..	871.00	40.00	214.00	डिंडोरी 54.00	.	..
गेहूँ, मक्का	90.00	.	1,222.00	19.00	145.00	डिंडोरी 54.00	..	..
मक्का, गेहूँ	249.00	..	814.00	84.00	105 00	डिंडोरी 54.00	.	..
कोदो, गेहूँ	.	.	614.00	17.00	77.00	डिंडोरी 50 00	..	..
धान, गेहूँ	.	..	797.00	29.00	143 00	डिंडोरी 50.00	..	..
धान, गेहूँ	.	.	742.00	72.00	51.00	डिंडोरी 50.00	.	..
धान, गेहूँ	.	..	284 00	24.00	32.00	डिंडोरी 50.00	..	..
धान, गेहूँ	.	..	978.00	30.00	89.00	डिंडोरी 50.00	..	..
कोदो, मक्का	10.00	.	915.00	249 00	118.00	डिंडोरी 45.00	..	.
धान, गेहूँ	62.00	..	1,261 00	198 00	191.00	डिंडोरी 45.00	..	..
धान, गेहूँ	176.00	..	1,982.00	159.00	147 00	डिंडोरी 45.00	..	..
धान, गेहूँ	68.00	..	2,971 00	570 00	661.00	डिंडोरी 45.00	मंगलवार	..
कोदो, गेहूँ	97.00	..	623.00	51.00	77.00	डिंडोरी 41.00	..	..
कोदो, गेहूँ	3 00	..	432 00	35.00	84.00	डिंडोरी 44.00	..	..
कोदो, गेहूँ	6.00	..	495.00	41.00	71.00	डिंडोरी 40.00	..	..
कोदो, गेहूँ	94.00	..	455.00	44.00	58.00	डिंडोरी 41.00	..	..
मक्का, कोदो	..	..	641.00	34.00	75.00	डिंडोरी 52 00	बुधवार	..
मक्का, गेहूँ	112.00	.	816 00	7.00	87.00	डिंडोरी 55.00	.	..
कोदो, गेहूँ	8.00	..	552 00	73 00	79.00	डिंडोरी 58 00	..	..
कोदो, मक्का	467.00	..	1,631.00	552.00	281 00	डिंडोरी 57 00	..	..
कोदो, गेहूँ	7.00	..	640 00	64 00	104.00	डिंडोरी 62 00	..	
गेहूँ, मक्का	104.00	..	1,120.00	38.00	95.00	डिंडोरी 55.00	..	..
कोदो, गेहूँ	..	.	787.00	20 00	111.00	डिंडोरी 57 00	..	..
कोदो, गेहूँ	265.00	..	521.00	12.00	45.00	डिंडोरी 57.00	..	
कोदो, गेहूँ	159.00	..	1,400.00	280.00	887 00	डिंडोरी 60 00	..	..
गेहूँ, कोदो	..	..	598 00	4 00	52.00	डिंडोरी 55 00	..	..
	173.00	..	951.00	50.00	86 00	डिंडोरी 55 00	.	.

ग्राम निर्देशिका

स्थानीय कोड नम्बर	ग्राम का नाम	ग्राम का कुल क्षेत्रफल (एकड़ में)	ग्राम में उपलब्ध सुख-सुविधाएं					
			शिक्षा सम्बन्धी	चिकित्सा सम्बन्धी	बिजली सम्बन्धी	पेय-जल सम्बन्धी	परिवहन सम्बन्धी	डाक तथा तार सम्बन्धी
1	2	3	4	5	6	7	8	9
518	जारासुरंग मा.	1,414.00	.	..	..	कु.	.	.
519	चुहचुही रै.	578.00	..	..	..	न	..	..
520	चहचुही मा.	330.00	.	..	..	..	..	..
521	जारासुरंग रै	1,108.06	प्रा.शा.(1)	..	..	कु	..	..
522	बरेन्डा रै.	1,175.00	प्रा.शा.(1)	..	.	कु	..	..
523	भुमडा मा.	1,218.00	प्रा शा (1)	..	..	कु	क.म.	डा.
524	लखनपुर मा	390.00	..	..	..	कु	..	..
525	रहेंटा पकरी रै.	699.00	..	..	..	कु	..	..
526	भुमडा रै	441.00	..	..	..	कु.	..	..
527	खम्हरिया रै	725.00	..	..	..	कु	..	..
528	मैलवार मा.	1,877 00	प्रा.शा (1)	..	..	कु	कम.म.	..
529	बीठलदेह रै.	795.00	.	..	..	कु	क..	..
530	झनकी रै	212.00	..	..	..	कु.	..	..
531	झनकी मा	1,780.00	प्रा.शा (1)	..	..	कु ,ना.	..	..
532	मनकी रै	666.00	..	..	..	कु ,ना.	..	..
533	करौंदी रै,	418.00	..	..	..	न	..	..
534	उमरिया रै.	1,882.00	..	..	..	..	..	..
535	महवाछापर मा	1,630.00	प्रा.शा.(1)	..	..	न.	..	..
536	जुगदेई रै	1,809.00	पू.मा शा.(1)	..	..	कु ,न.	..	डा.
537	बाहरपुर रै.	2,227.00	प्रा.शा.(1)	..	..	कु ,न.	..	..
538	मझगवां रै.	813.00	..	..	..	कु ,न	..	..
539	खम्हारखुदरा रै	1,141.00	प्रा.शा.(1)	..	..	कु.,न.	..	..
540	गोपालपुर मा	632.00	प्रा.शा.(1)	.	..	कु ,न	..	डा
541	महजना रै.	862.00	..	..	..	कु ,न	..	..
542	चकमी मा	428.00	..	..	..	कु ,ना.	..	.
543	चकमी रै	638.00	..	..	..	कु.,न.	..	.
544	उफरी मा	545.00	..	..	..	कु.,ना.	..	..
545	जलधरा व ग्रा	.	..	..	..	..	..	..
546	कोदवाली व ग्रा.	1,680.00	..	..	..	कु.	क.म.	.
547	पटकुई व ग्रा.	723 00	.	..	..	ना.,अ.	..	.
548	उमरधा व ग्रा.	617.00	.	..	..	कु ,ना.	..	..
549	सुरखी व.ग्रा.	444.00	..	..	..	..	..	..
550	रामहेपुर व.ग्रा	712.00	..	..	..	..	.	.
551	टिकरा भवरखेड़ी व गा	..	..	..	..	..	..	..
552	देवकरा व ग्रा	640 00	..	..	..	..	..	.
553	रानीबहार व ग्रा	600.00	..	..	..	..	..	.
554	बीतलबहरा व ग्रा	515.00	..	..	..	ना ,अ.	..	..
555	चन्द्रागढ़ व ग्रा	1,170.00	.	..	..	कु.,अ.	.	..
556	हथकटा व. ग्रा	1,850 00		..	..	कु.	..	..
557	झरनाधुरी व ग्रा	2,090 00		..	.	कु ,ना.	क.म.	..
558	जैतपुरी व ग्रा	1,431.00	..	..	..	कु ,अ	क.म.	.
559	खुदुरपानी व ग्रा.	3,061.00	प्रा शा.(1)	..		कु.,अ.	..	..
560	गोरखपुर व.ग्रा.	1,285.00	..	..	.	कु ,अ	.	.
561	उगरीघुन्डी व. गा.	1,334 00				कु.,अ.	.	..

मुख्य खाद्य	भूमि उपयोग (अर्थात् विभिन्न प्रकार के भूमि उपयोगों के अंतर्गत् आने वाले क्षेत्र) एकड़ में: वन	सिंचित	असिंचित	कृष्य खाली भूमि	कृषि के लिए अनुपलब्ध क्षेत्र जिसमें कृषि नहीं की जा सकती	सबसे पास का नगर और दूरी (कि. मी में)	ग्राम में साप्ताहिक बाजार लगता हो, तो उसका दिन	अभ्युक्ति धार्मिक, ऐतिहासिक अथवा पुरातत्वीय महत्व के स्थानों के उल्लेख सहित
10	11	12	13	14	15	16	17	18
गेहूँ, कोदो	35.00	..	1,150.00	127.00	102.00	डिंडोरी 55.00	..	..
गेहूँ, कोदो	..	..	371.00	124.00	83.00	डिंडोरी 55 00	..	..
..	44.00	..	137.00	118.00	31.00	डिंडोरी 55 00	..	..
गेहूँ, कोदो	325.00	..	556.00	137.00	90 00	डिंडोरी 55.00	..	..
कोदो, गेहूँ	182.56	..	898.00	1.00	94.00	डिंडोरी 55 00	..	..
कोदो, गेहूँ	56 00	..	924 00	149.00	89.00	डिंडोरी 54.00	..	..
कोदो, मक्का	56.00	..	279.48	31.00	24.00	डिंडोरी 56.00	..	..
गेहूँ, मक्का	53.00	..	509 00	78.00	59.00	डिंडोरी 55.00	..	..
कोदो, गेहूँ	..	..	376.00	40.00	25.00	डिंडोरी 56 00	..	..
कोदो, गेहूँ	66 00	..	473 00	84.00	102.00	डिंडोरी 68.00	..	..
कोदो, मक्का	91.00	..	1,376.00	269 00	141.20	डिंडोरी 58.00	..	..
कोदो, गेहूँ	.	..	660.00	48.00	87.00	डिंडोरी 60 00	..	..
कोदो, गेहूँ	2.00	..	194.00	2 00	14.00	डिंडोरी 56 00	..	..
कोदो, गेहूँ	16 00	..	1,350 00	231.00	183.00	डिंडोरी 55.00	..	..
कोदो, गेहूँ	98 00	..	445 00	45.00	78.00	डिंडोरी 56 00	..	..
कोदो, मक्का	12 00	..	314.00	26.00	66.00	डिंडोरी 58.00	..	..
कोदो, गेहूँ	515 00	..	1,124.00	73.00	170.00	डिंडोरी 60 00	..	..
कोदो, गेहूँ	263.00	..	1,043.00	141.00	183.00	डिंडोरी 58 00	..	..
कोदो, गेहूँ	139.00	..	1,340.00	149.00	181.00	डिंडोरी 67 00	..	..
कोदो, गेहूँ	405.00	..	1,291.00	343.00	188.00	डिंडोरी 67.00	..	..
कोदो, गेहूँ	17.00	..	692.00	19.00	85.00	डिंडोरी 72 00	..	..
कोदो, गेहूँ	128.00	..	843.00	37.00	133.00	डिंडोरी 70.00	..	..
कोदो, गेहूँ	2.00	..	471.00	108.00	51.00	डिंडोरी 74 00	बुधवार	..
कोदो, गेहूँ	171.00	.	591.00	10.00	90.00	डिंडोरी 74 00	..	..
कोदो, गेहूँ	81.00	..	283.00	18 00	46.00	डिंडोरी 76.00	..	..
कोदो, गेहूँ	145.00	..	414.00	34.00	45.00	डिंडोरी 75.00	..	..
कोदो, मक्का	134.00	..	342.04	37.00	32.00	डिंडोरी 81 00	..	..
.	..	..	..	..	..	डिंडोरी 91.00	..	..
मक्का, कोदो	..	..	360.00	1,200.00	120.00	डिंडोरी 58.00	..	..
कोदो, मक्का	..	..	210.00	300.00	213.00	डिंडोरी 40 00	..	..
कोदो, मक्का	..	..	150.00	150.00	317.00	डिंडोरी 51 00	..	..
मक्का, कोदो	..	..	160.00	100.00	184.00	डिंडोरी 51.00	..	..
मक्का, कोदो	..	..	264.00	300.00	148 00	डिंडोरी 68.00	..	..
..	..	..	..	..	..	डिंडोरी 29 00	..	..
मक्का, कोदो	..	..	260.00	140 00	240.00	डिंडोरी 12 00	..	..
मक्का, कोदो	..	..	170.00	150.00	280.00	डिंडोरी 18 00	..	..
कोदो, मक्का	195.00	..	190.00	90.00	40.00	डिंडोरी 22 00	..	..
कोदो, मक्का	770.00	..	260.00	100.00	40 00	डिंडोरी 10.00	..	..
कोदो, मक्का	850 00	..	250.00	..	750 00	डिंडोरी 30 00	..	..
कोदो, मक्का	1,390.00	..	460.00	150.00	90 00	डिंडोरी 32 00	..	..
कोदो, मक्का	771 00	..	450.00	120.00	90.00	डिंडोरी 35.00	..	..
कोदो, मक्का	2,181 00	..	570.00	220.00	90.00	डिंडोरी 37 00	..	..
कोदो, मक्का	685.00	..	400.00	140.00	60 00	डिंडोरी 30.00	..	..
कोदो, मक्का	784.00	..	340.00	140.00	70.00	डिंडोरी 25.00	..	..

स्थानीय कोड नम्बर	ग्राम का नाम	ग्राम का कुल क्षेत्रफल (एकड़ में)	ग्राम में उपलब्ध सुख-सुविधाएं					
			शिक्षा सम्बन्धी	चिकित्सा सम्बन्धी	बिजली सम्बन्धी	पेय-जल सम्बन्धी	परिवहन सम्बन्धी	डाक तथा तार सम्बन्धी
1	2	3	4	5	6	7	8	9
562	ढोलवीजा व.ग्रा.	1,271.00	.	.	..	कु.,अ.	..	..
563	घुरघुटी व. ग्रा.	..	..	..	..	..	..	..
564	हल्दी करेली व ग्रा.	1,822 00	..	..	..	कु.,ग्र.	क.स.	..
565	समरघा व.ग्रा.	1,429.00	प्रा. शा. (1)	..	..	कु.,ग्र.	..	..
566	सरई व.ग्रा.	674 00	..	..	..	कु.	क.स.	..
567	गौराकन्हारी व.ग्रा.	1,379.00	प्रा. शा (1)	..	..	कु.	क.स.	..
568	झामुल बंजरा व.ग्रा.	2,097 00	प्रा शा. (1)	..	..	कु.	क.स.	..
569	रूझनीसरई व.ग्रा.	1,587.00	..	..	..	कु.	क.स.	..
570	ढ़ावा व.ग्रा	2,192.00	..	..	..	कु.	क.स.	..
571	जीलन व.ग्रा.	638.00	..	..	..	कु.	क.स.	..
572	अजगर व.ग्रा.	1,501.00	..	..	..	कु.	क.स.	..
573	फिटारी व ग्रा	958.00	..	..	..	कु.	..	..
574	घुरकुटा व.ग्रा.	893.00	प्रा शा (1)	..	..	कु.	क.स.	..
575	लमोढ़ा व.ग्रा.	560.00	..	..	..	कु.	क.स.	..
576	रजराखेड़ा व ग्रा.	1,108 00	..	..	..	कु.	..	..
577	पोंडी व.ग्रा.	579.00	..	..	..	कु.	..	..
578	कान्दावानी व.ग्रा.	178.00	..	..	..	कु.	..	..
579	जल्दा व.ग्रा.	2,195.00	प्रा. शा. (1)	..	..	कु.	क.स.	..
580	बोना व.ग्रा	2,293.00	..	..	..	कु.,न.	क.स.	..
581	खपरीपानी व.ग्रा.	1,681.00	प्रा शा. (1)	..	..	कु.	क.स.	..
582	खम्हेरा व.ग्रा.	2,193.00	प्रा. शा. (1)	..	..	कु.	क.स.	..
583	सीतलपानी व.ग्रा.	960.00	..	..	..	कु.	..	..
584	चांडा व.ग्रा.	2,160.00	प्रा. शा (1)	..	..	कु.	क.स.	..
585	सिलपिड़ी व.ग्रा.	1,892 00	प्रा. शा (1)	..	..	कु.	क.स.	..
586	खान्तर व.ग्रा.	2,319.00	..	..	..	कु.	क.स.	..
587	तरच व.ग्रा.	2,040.00	..	..	..	कु.	क.स.	..
588	जामपानी व.ग्रा.	398.00	..	..	..	कु.	..	..
589	जोगीखारा व.ग्रा.	1,534.00	..	..	..	कु.	..	..
590	बावली व ग्रा.	1,318.00	..	..	..	कु.	क.स.	..
591	पकरी सोढा व.ग्रा.	986 00	..	..	..	कु.	क.स.	..
592	कबीर चबूतरा व.ग्रा.	510 00	..	..	..	कु.	प.स.	..
593	जगतपुर व.ग्रा.	977.00	..	..	..	कु.	..	..
594	बिजोरा व.ग्रा.	2,112.00	..	..	..	कु.	क.स.	..
595	कुटेली दादर व.ग्रा.	..	.	..	..	..	..	..
596	पांडपुर व.ग्रा.	900 00	.	..	..	कु.	..	..
597	तिरहुआ व.ग्रा.	600 00	..	..	..	कु.	क.स.	..
598	उधोर व.ग्रा.	2,609.00	प्रा. शा. (1)	..	..	कु.	क.स.	..
599	पंडरीपानी व ग्रा.	1,756.00	प्रा. शा (1)	..	..	कु.	..	..
600	दलदल व.ग्रा	1,115.00	..	..	..	कु.	..	..
601	खारीडीह व.ग्रा	2,439 00	..	..	..	कु.	..	..
602	चौरादादर व ग्रा.	1,713.00	..	..	..	कु.	क.स.	..
603	सोनतीरथ व.ग्रा.	450.00	..	..	..	..	..	..
604	केदराबहरा व.ग्रा.	636 00	..	..	..	कु.	..	..
605	ढ़ाढ़पथरा व ग्रा.	886.00	..	..	..	कु.	क.स.	

डिंडोरी तहसील

मुख्य खाद्य	भूमि उपयोग (अर्थात् विभिन्न प्रकार के भूमि उपयोगों के अन्तर्गत् आने वाले क्षेत्र) एकड़ में: वन	सिंचित	असिंचित	कृष्य खाली भूमि	कृषि के लिए अनुपलब्ध क्षेत्र जिसमें कृषि नहीं की जा सकती	सबसे पास का नगर और दूरी (कि. मी. में)	ग्राम में साप्ताहिक बाजार लगता हो, तो उसका दिन	अभ्युक्ति धार्मिक, ऐतिहासिक अथवा पुरातत्वीय महत्व के स्थानों के उल्लेख सहित
10	11	12	13	14	15	16	17	18
कोदो, मक्का	711 00	..	360 00	125 00	75 00	डिंडोरी 45 00	..	..
..	..	..	..	..	..	डिंडोरी 49.00	..	..
मक्का, कोदो	1, 232.00	..	390.00	140 00	60 00	डिंडोरी 40.00	..	..
कोदो, मक्का	869.00	..	370 00	150 00	40 00	डिंडोरी 25 00	..	..
कोदो, मक्का	289.00	..	260.00	100 00	25 00	डिंडोरी 40 00	..	..
कोदो, मक्का	770 00	..	400 00	200 00	9.00	डिंडोरी 100 00	..	..
कोदो, मक्का	889.00	..	560.00	640.00	8.00	डिंडोरी 105.00	..	..
कोदो, मक्का	980.00	..	190 00	410.00	7 00	डिंडोरी 105 00	..	..
कोदो, मक्का	1, 582.00	.	330 00	270 00	10 00	डिंडोरी 100 00	..	..
कोदो, मक्का	230 00	.	130.00	270 00	8 00	डिंडोरी 90.00	..	..
कोदो, मक्का	1, 171.00	..	260.00	60.00	10.00	डिंडोरी 120.00	..	..
कोदो, मक्का	351 00	.	290.00	310 00	7.00	डिंडोरी 110.00	..	..
कोदो, मक्का	87.00	..	320 00	480.00	6 00	डिंडोरी 120.00	..	..
कोदो, मक्का	150 00	..	90.00	310.00	10 00	डिंडोरी 105 00	..	..
कोदो, मक्का	500.00	..	290.00	310.00	8 00	डिंडोरी 105.00	..	..
कोदो, मक्का	74.00	..	250.00	250 00	5 00	डिंडोरी 50.00	..	..
कोदो, मक्का	70.00	..	50.00	50.00	8 00	डिंडोरी 80.00	..	..
कोदो, मक्का	1, 545 00	..	440.00	150.00	60 00	डिंडोरी 38.00	..	..
कोदो, मक्का	1, 555.00	..	468 00	200.00	70 00	डिंडोरी 40 00	..	..
कोदो, मक्का	1, 172.00	..	230 00	270 00	9 00	डिंडोरी 80.00	..	..
कोदो, मक्का	1, 380.00	..	500.00	300.00	13.00	डिंडोरी 85.00	..	..
कोदो, मक्का	350.00	..	340.00	260.00	10 00	डिंडोरी 70.00	..	..
कोदो, मक्का	1, 650.00	..	370.00	130 00	10.00	डिंडोरी 67.00	शुक्रवार	..
कोदो, मक्का	1, 285.00	..	340.00	260.00	7.00	डिंडोरी 80.00	..	..
कोदो, मक्का	1, 710.00	..	400.00	200.00	9 00	डिंडोरी 85.00	..	..
कोदो, मक्का	1, 230 00	..	580.00	220 00	10.00	डिंडोरी 60.00	..	..
कोदो, मक्का	..	..	200.00	190.00	8.00	डिंडोरी 50.00	..	..
कोदो, मक्का	444.00	..	1, 090.00	..	..	गौरेला 45.00	..	..
कोदो, मक्का	300 00	..	1, 018.00	..	..	गौरेला 45.00	..	..
कोदो, मक्का	100.00	..	886.00	..	..	गौरेला 50.00	..	..
कोदो, मक्का	108.00	..	402.00	..	..	गौरेला 28.00	..	..
कोदो, मक्का	171.00	..	806.00	..	..	गौरेला 36.00	..	..
कोदो, मक्का	1, 192.00	..	920.00	..	..	गौरेला 50.00	..	..
..	..	..	..	..	..	डिंडोरी 52.00	..	..
कोदो, मक्का	495.00	..	180.00	220.00	5.00	डिंडोरी 70.00	..	..
कोदो, मक्का	..	..	210.00	380.00	10.00	डिंडोरी 90.00	..	..
कोदो, मक्का	2, 000.00	..	400.00	200.00	9.00	डिंडोरी 90.00	..	..
कोदो, मक्का	1, 150 00	..	200.00	400.00	6.00	डिंडोरी 90.00	..	..
कोदो, मक्का	215.00	..	900.00	..	..	डिंडोरी 77.00	..	..
कोदो, मक्का	439.00	..	2, 000.00	..	..	डिंडोरी 74.00	..	..
कोदो, मक्का	200.00	..	1, 513.00	..	..	डिंडोरी 65.00	..	..
कोदो, मक्का	100.00	..	350.00	..	..	डिंडोरी 89.00	..	..
कोदो, मक्का	30.00	..	120.00	480.00	6.00	डिंडोरी 95.00	..	..
कोदो, मक्का	280.00	..	200.00	400.00	6.00	डिंडोरी 70.00	..	..

ग्राम निर्देशिका

स्थानीय कोड नम्बर	ग्राम का नाम	ग्राम का कुल क्षेत्रफल (एकड़ में)	ग्राम में उपलब्ध सुख-सुविधाएं					
			शिक्षा सम्बन्धी	चिकित्सा सम्बन्धी	बिजली सम्बन्धी	पेय-जल सम्बन्धी	परिवहन सम्बन्धी	डाक तथा तार सम्बन्धी
1	2	3	4	5	6	7	8	9
606	चकरार उर्फ पोचडीह व.ग्रा.	1,637.00	..	..	..	कु.	..	..
607	दोमुहानी व.ग्रा.	690.00	..	..	..	कु.	..	..
608	नीमटोला व.ग्रा.	..	..	..	..	..	..	..
609	पिपरवानी व.ग्रा.	..	..	..	..	..	..	..
610	लादरादादर व.ग्रा.	294.00	..	..	..	कु.	..	..
611	बीपरहा व.ग्रा.	842.00	..	..	..	कु.	..	..
612	कान्दाटोला उर्फ मिलकीदादर व.ग्रा.	705.00	..	..	..	कु.	..	..
	योग	639,255.00	प्रा. शा. (209) पू.मा.शा. (30) उ.मा.शा. (2)	औ. (14) अ. (10)	1	कु (540) अ. (40)	प.स. (156) क स (180)	डा. (34)

स्रोत:—कालम (1) से (5) और (7) से (18) तक : तहसीलदार, डिंडोरी
कालम (6) : मध्यप्रदेश विद्युत् मंडल, जबलपुर

डिंडोरी तहसील

मुख्य खाद्य	भूमि उपयोग (अर्थात् विभिन्न प्रकार के भूमि उपयोगों के अंतर्गत् आने वाले क्षेत्र) एकड़ में, वन	सिंचित	असिंचित	कृष्य खाली भूमि	कृषि के लिए अनुपलब्ध क्षेत्र जिसमें कृषि नहीं की जा सकती	सबसे पास का नगर और दूरी (कि. मी. में)	ग्राम में साप्ताहिक बाजार लगता हो, तो उसका दिन	अभ्युक्ति धार्मिक, ऐतिहासिक अथवा पुरातत्वीय महत्व के स्थानों के उल्लेख सहित
10	11	12	13	14	15	16	17	18
कोदो, मक्का	1,127.00	..	420.00	80.00	10 00	डिंडोरी 80 00	..	..
कोदो, मक्का	85.00	..	90.00	510.00	5.00	डिंडोरी 100.00	..	..
..	..	..	..	..	..	डिंडोरी 102 00	..	..
..	..	..	..	..	..	डिंडोरी 103.00	..	..
कोदो, मक्का	90.00	..	70.00	130 00	4.00	डिंडोरी 110.00	..	..
कोदो, मक्का	235.00	..	240 00	360 00	7.00	डिंडोरी 115 00	..	..
कोदो, मक्का	..	..	140.00	560.00	5 00	डिंडोरी 70 00	..	..
	69,699.00	281.00	434,740.00	69,085.00	65,450.00			

ग्राम निर्देशिका

स्थानीय कोड नम्बर	ग्राम का नाम	ग्राम का कुल क्षेत्रफल (एकड़ में)	ग्राम में उपलब्ध सुख-सुविधाएं					
			शिक्षा सम्बन्धी	चिकित्सा सम्बन्धी	बिजली सम्बन्धी	पेय-जल सम्बन्धी	परिवहन सम्बन्धी	डाक तथा तार सम्बन्धी
1	2	3	4	5	6	7	8	9
1	लालपुर	1,088.00	..	..	..	कु.	..	..
2	खुरमीपार	909.00	..	..	..	कु.	..	..
3	लुटमरा	719.00	..	..	..	कु.	..	..
4	पुतर्गा	776.00	प्रा शा. (1)	..	..	कु.	..	..
5	भरभर्ती	2,108.00	प्रा. शा. (1)	..	..	कु.	..	डा.
6	धर्राची	1,045.00	..	..	..	कु.	..	..
7	अतरिया	873.00	..	..	..	कु.	..	..
8	खिरसारू	679.00	..	..	..	कु., न.	..	..
9	केवलारी	1,000.00	..	..	..	कु., न.	..	..
10	पीटिया	1,186.00	..	..	..	कु.	..	..
11	बिनेरी	757.00	..	..	..	कु.	..	..
12	पिपरिया	1,330.00	..	..	..	कु	..	..
13	मोहगाव	1,048.00	..	..	..	कु.	..	..
14	डुंगरिया	411.00	..	..	..	कु.	..	..
15	मुरारी	493.00	..	..	..	कु.	..	..
16	बीजेगाव	1,123.00	..	..	..	कु.	..	..
17	बम्हनी	1,871.00	पू.मा.शा.(1)	..	..	कु., ता.	..	..
18	खम्हरिया	742.00	..	..	..	कु.	..	..
19	झुलपुर	1,809 00	प्रा. शा. (1)	..	..	कु., ता.	..	..
20	कछारी	992.00	..	..	..	कु., न.	..	..
21	देवरी	854.00	प्रा. शा. (1)	..	..	कु.	..	..
22	पिडरई पड़रिया	1,893.00	प्रा शा. (1)	..	..	कु.	..	..
23	सुन्हरा	997.00	..	..	..	कु.	..	..
24	घूरबाड़ा	1,109.00	..	..	..	कु.	क. स.	..
25	बरबसपुर	1,438.00	प्रा. शा. (1)	..	..	कु., न.	..	..
26	कुरला	642.00	..	..	..	कु. ,न.	..	..
27	पाठा सिहोरा	838.00	प्रा. शा. (1), पू मा.शा.(1)	..	..	कु.	क. स.	डा.
28	गजना	805.00	..	..	..	न.	..	..
29	कोकोबाड़ा	909.00	प्रा. शा. (1)	..	..	कु.	..	..
30	कोकोबाड़ा रै.	234.00	..	..	.	..	..	..
31	छीदा	946.00	..	..	..	कु.	..	..
32	चरगाव	1,301.00	..	..	..	कु.	क.म.	..
33	चिचोली	1,435.00	प्रा. शा. (1)	..	..	कु.	क.स.	.
34	परसवाड़ा माल.	839.00	..	..	..	कु.	..	..
35	परसवाड़ा चक	163.00	..	..	..	..	..	..
36	भैसवाही	1,071.00	प्रा. शा. (1)	..	..	कु.	क. स.	..
37	सुरजपुरा	645.00	..	..	..	कु	क. स.	..
38	करहरगाव	1,327.00	पू. मा. शा. (1)	..	..	कु.	क. स.	डा.
39	चर्गा	1,143.00	प्रा. शा (1)	..	..	कु.	..	..
40	टिकरिया	821.00	.	..	..	कु.	..	..
41	डोभी	1,004.00	..	..	..	कु	..	..
42	जैनपुरी	623.00	..	..	..	कु.	..	..
43	तुमेगांव	792.00	..	..		कु.	क.म.	..

मुख्य खाद्य	भूमि उपयोग (अर्थात् विभिन्न प्रकार के भूमि उपयोगों के अंतर्गत् आने वाले क्षेत्र) एकड़ में: वन	सिंचित	असिंचित	कृष्य खाली भूमि	कृषि के लिए अनुपलब्ध क्षेत्र जिसमें कृषि नहीं की जा सकती	सबसे पास का नगर और दूरी (कि. मी. में)	ग्राम में साप्ताहिक बाजार लगता हो, तो उसका दिन	अभ्युक्ति धार्मिक, ऐतिहासिक अथवा पुरातत्वीय महत्व के स्थानों के उल्लेख सहित
10	11	12	13	14	15	16	17	18
कोदो, चावल	..	..	699.00	131.00	258.00	ननपुर 22.4	..	..
कोदो, चावल	..	..	652.00	116.00	141.00	नैनपुर 25.6	..	..
कोदो, चावल	..	2.00	474.00	143.00	100.00	नैनपुर 24.0	..	.
कोदो, चावल	..	1.00	496.00	109.00	170.00	नैनपुर 20.8	..	..
कोदो, चावल	259.00	7.00	1,219.00	376.00	247.00	नैनपुर 22.4	..	..
कोदो, चावल	..	..	511.00	232.00	302 00	नैनपुर 16.0	..	..
कोदो, चावल	..	..	417.00	195.00	261.00	नैनपुर 19.2	..	..
कोदो, कुटकी	58.00	..	401.00	186.00	34.00	नैनपुर 30.4	..	..
कोदो, कुटकी	..	..	659.00	145.00	196.00	नैनपुर 30.4	..	..
कोदो, कुटकी	32.00	..	588.00	182 00	384.00	नैनपुर 30.4	..	.
कोदो, कुटकी	140.00	1.00	464.00	88.00	64.00	नैनपुर 25.6	..	..
कोदो, कुटकी	20.00	4.00	611.00	410.00	285.00	नैनपुर 22.4	..	..
कोदो, कुटकी	45.00	..	589.00	376.00	38.00	नैनपुर 25.6	..	..
कोदो, कुटकी	..	..	327.00	58.00	26.00	नैनपुर 25.6	..	..
कोदो, कुटकी	11.00	..	198.00	140.00	144.00	नैनपुर 25.6	..	..
कोदो, कुटकी	40.00	..	619.00	257.00	207.00	नैनपुर 27.2	..	..
गेहूँ, चावल	.	5.00	1,468.00	303.00	95.00	नैनपुर 25.6	..	..
गेहूँ, चावल	54.00	..	484.00	177.00	27.00	नैनपुर 24.0	..	..
गेहूँ, चावल	77.00	15.00	1,386.00	216.00	115.00	नैनपुर 22.4	सोमवार	..
कोदो, मक्का	..	2.00	798.00	140.00	52.00	नैनपुर 20.8	..	..
कोदो, मक्का	..	1.00	585.00	192.00	76.00	नैनपुर 25.6	..	..
कोदो, मक्का	115.00	..	1,442.00	217.00	119.00	नैनपुर 24.0	..	..
कोदो, मक्का	22.00	..	734.00	91.00	150.00	नैनपुर 24.0	..	..
कोदो, मक्का	174.00	2.00	749.00	144.00	40.00	नैनपुर 24.0	..	..
कोदो, मक्का	..	5.00	1,184.00	157.00	92.00	नैनपुर 24.0	..	..
कोदो, मक्का	..	..	576.00	30.00	36 00	नैनपुर 24.0	..	..
कोदो, मक्का	..	8.00	661.00	117.00	52.00	नैनपुर 24.0	मंगलवार	..
कोदो, मक्का	8.00	..	678.00	74.00	45.00	नैनपुर 24.0	..	..
कोदो, मक्का	89.00	..	707.00	57.00	56.00	नैनपुर 24.0	..	..
..	10.00	..	211.00	6.00	7.00	नैनपुर 24.0	..	..
गेहूँ, चावल	..	2.00	673.00	211.00	60.00	नैनपुर 20.8	..	..
गेहूँ, चावल	..	..	1,023.00	219.00	59.00	नैनपुर 20.8	..	..
गेहूँ, चावल	..	1.00	1,107.00	261.00	66.00	नैनपुर 19.2	..	..
गेहूँ, चावल	..	..	623 00	190.00	26.00	नैनपुर 19.2	..	..
..	..	.	135.00	21.00	7.00	नैनपुर 19.2	..	..
गेहूँ, चावल	61.00	..	703.00	107.00	200.00	नैनपुर 14.4	..	..
गेहूँ, चावल	22.00	..	514.00	84.00	25.00	नैनपुर 14.4	..	..
गेहूँ, चावल	..	..	877.00	367.00	83.00	नैनपुर 16.0	शुक्रवार	..
गेहूँ, चावल	61.00	24.00	846.00	142.00	70.00	नैनपुर 20.8	..	..
कोदो, चावल	1.00	1.00	656.00	148.00	15.00	नैनपुर 16.0	..	..
कोदो, चावल	92.00	2 00	764.00	113.00	33.00	नैनपुर 16.0	..	..
कोदो, चावल	102.00	..	368.00	112.00	41.00	नैनपुर 16.0	..	.
कोदो, चावल	22.00	..	522.00	74.00	174.00	नैनपुर 12.8	..	..

स्थानीय कोड नम्बर	ग्राम का नाम	ग्राम का कुल क्षेत्रफल (एकड़ में)	ग्राम में उपलब्ध सुख-सुविधाएं					
			शिक्षा सम्बन्धी	चिकित्सा सम्बन्धी	बिजली सम्बन्धी	पेय-जल सम्बन्धी	परिवहन सम्बन्धी	डाक तथा तार सम्बन्धी
1	2	3	4	5	6	7	8	9
44	खुरसीपार	774.00	प्रा. शा. (1)	..	..	कु.	..	..
45	जलतरा	866.00	..	..	..	कु.	..	..
46	पिन्डरई	1,342.00	प्रा. शा. (1), पू. मा. शा. (1), उ. मा. शा. (1)	औ. (1)	वि. रो. उ	कु.	क. स., रे.	डा., ता.
47	तुइयापानी	978.00	..	.	वि., रो., उ.	कु.	क. स., रे.	..
48	खिरखिरी	1,405.00	प्रा. शा. (1)	..	वि., रो., उ.	कु.	प. स.	..
49	पोंड़ी	1,365.00	प्रा. शा. (1)	..	वि., रो., उ.	कु.	रे.	..
50	छतरवाड़ा	1,020.00	..	..	वि., रो., उ.	कु.	क. स.	..
51	मोहगांव	793.00	..	..	..	कु.	क. स.	..
52	रैयवाड़ा	1,171.00	प्रा. शा. (1)	..	वि , रो., उ.	कु., ता.	..	..
53	जेवनारा	1,302.00	..	..	..	कु.	..	..
54	घटेरी	1,262.00	प्रा. शा. (1)	..	..	कु., न.	..	..
55	मालीवाड़ा माल.	499.00	..	..	..	कु., न.	रे, प. स.	..
56	मालीवाड़ा चक	149.00	..	..	..	न.	..	..
57	धनौरा	371.00	..	..	..	कु.	क. स.	..
58	अतरिया	1,011.00	प्रा. शा. (1)	..	..	कु.	..	..
59	अतरिया वनग्राम	659.00	..	..	..	कु.	..	..
60	पायली जर.	1,665.00	..	..	..	..	..	..
61	पायली माल.	936.00	..	..	..	..	..	..
62	गोझी	1,379.00	प्रा. शा. (1)	..	..	..	क. स.	..
63	मांगवा	894.00	..	..	..	कु.	प. स.	..
64	धतूरा	1,081.00	प्रा. शा. (1)	..	..	कु.	..	..
65	बीजेगांव	844.00	..	..	..	कु., ता.	..	..
66	पाटादेह	579.00	..	..	..	कु., ता.	..	..
67	कोहका	565.00	..	..	..	कु., ता.	..	..
68	केरेगांव	395.00	प्रा. शा. (1)	..	..	कु., ता.	..	..
69	बोरीपीपरडाही	1,181.00	..	..	..	कु., न.	..	..
70	चमरवाही	928.00	..	..	..	कु.	..	..
71	चीचगांव	746.00	प्रा. शा. (1)	..	..	न.	..	..
72	चीचगांव चक	113.00	..	..	..	..	..	..
73	चीचगांव रै.	383.00	..	..	..	..	..	..
74	पोंड़ी	749.00	..	..	..	कु.	..	..
75	डुडुमा. मा	784.00	..	..	..	कु., न.	..	..
76	डुडुमा रै.	258.00	..	..	..	कु.	..	..
77	घटेरी	947.00	प्रा. शा. (1)	..	..	कु.	प स.	..
78	रमपुरी जर.	279.00	..	..	..	..	..	..
79	रमपुरी माल.	1,245.00	प्रा. शा. (1)	..	..	कु.	प. स.	..
80	डीलवारा	1,083 00	..	..	..	कु.	प स.	..
81	डीलवारा जर.	512.00	..	..	..	..	..	..
82	भालीवाड़ा माल.	621 00	..	..	..	कु.	..	..
83	भालीवाड़ा जर.	703.00	..	.	..	कु.	..	..
84	जामगाव माल.	2,203.00	पू. मा. शा. (1)	..	..	कु.	प. स., रे.	डा
85	जामगाव जर.	820.00	..	..	..	..	..	..

मुख्य खाद्य	भूमि उपयोग (अर्थात् विभिन्न प्रकार के भूमि उपयोगों के अंतर्गत् आने वाले क्षेत्र) एकड़ में: वन	सिंचित	असिंचित	कृष्य खाली भूमि	कृषि के लिए अनुपलब्ध क्षेत्र जिसमें कृषि नहीं की जा सकती	सबसे पास का नगर और दूरी (कि. मी. में)	ग्राम में साप्ताहिक बाजार लगता हो, तो उसका दिन	अभ्युक्ति धार्मिक, ऐतिहासिक अथवा पुरातत्वीय महत्व के स्थानों के उल्लेख सहित
10	11	12	13	14	15	16	17	18
चावल, कोदो	35.00	..	471.00	226.00	42.00	नैनपुर 14.4	..	..
चावल, कोदो	..	..	514.00	312.00	40.00	नैनपुर 16.0	..	..
गेहूँ, चावल	..	1.00	929.00	255.00	157.00	नैनपुर 12.8	गुरुवार, शनिवार	..
गेहूँ, चावल	..	3.00	791.00	134.00	50.00	नैनपुर 12.8	..	..
गेहूँ, चावल	..	13.00	1,197.00	107.00	88.00	नैनपुर 11.2	..	..
गेहूँ, चावल	..	11.00	1,125.00	121.00	108.00	नैनपुर 9.6	..	..
गेहूँ, चावल	..	1.00	857.00	93.00	69.00	नैनपुर 9.6	..	..
..	31.00	..	541.00	88.00	138.00	नैनपुर 11.2	..	..
..	..	..	840.00	273.00	58.00	नैनपुर 8.0	..	..
..	141.00	1.00	921.00	148.00	91.00	नैनपुर 4.8	..	..
..	254.00	1.00	772.00	83.00	142.00	नैनपुर 6.4	..	..
..	17.00	1.00	411.00	37.00	33.00	नैनपुर 1.6	..	..
..	..	1.00	52.00	76.00	20.00	नैनपुर 3.2	..	..
चावल, कोदो	194.00	..	136.00	29.00	12.00	नैनपुर 6.4	..	..
चावल, कोदो	139.00	..	693.00	103.00	76.00	नैनपुर 6.4	..	..
चावल, कोदो	359.00	..	..	300.00	..	नैनपुर 8.0	..	..
चावल, कोदो	1,616.00	..	15.00	4.00	30.00	नैनपुर 8.0	..	..
चावल, कोदो	521.00	12.00	255.00	83.00	65.00	नैनपुर 8.0	..	..
चावल, कोदो	150.00	..	927.00	221.00	81.00	नैनपुर 6.4	..	..
चावल, कोदो	..	4.00	662.00	148.00	80.00	नैनपुर 6.4	..	..
चावल, गेहूँ	3.00	3.00	846.00	154.00	75.00	नैनपुर 8.0	..	..
चावल, गेहूँ	146.00	..	448.00	207.00	43.00	नैनपुर 8.0	..	..
चावल, गेहूँ	..	..	399.00	167.00	13.00	नैनपुर 11 2	..	..
गेहूँ, चावल	127.00	..	328.00	83.00	27.00	नैनपुर 11.2	..	..
गेहूँ, चावल	..	..	349.00	23.00	23.00	नैनपुर 9.6	..	..
चावल, गेहूँ	..	..	1,000.00	121.00	60.00	नैनपुर 9.6	..	..
चावल, गेहूँ	..	..	793.00	81.00	54.00	नैनपुर 12.8	..	..
गेहूँ, चावल	12.00	1.00	654.00	39.00	40.00	नैनपुर 12.8	..	..
..	..	..	88.00	23.00	2.00	नैनपुर 12.8	..	..
..	27.00	..	275.00	53.00	28.00	नैनपुर 14.4	..	..
गेहूँ, कोदो	132.00	..	486.00	104.00	27.00	नैनपुर 14.4	..	..
गेहूँ, कोदो	55.00	..	593.00	91.00	45.00	नैनपुर 16 0	..	..
गेहूँ, कोदो	88.00	..	92.00	62.00	16.00	नैनपुर 17.6	..	..
गेहूँ, चावल	164.00	3.00	630.00	116.00	34.00	नैनपुर 16.0	..	..
..	26.00	..	..	99.00	154.00	नैनपुर 16.0	..	..
गेहूँ, चावल	11.00	1.00	1,063.00	79.00	91.00	नैनपुर 16.0	..	..
गेहूँ, चावल	62.00	1.00	708.00	228.00	84 00	नैनपुर 16.0	..	..
..	291.00	..	..	158.00	63.00	नैनपुर 16.0	..	..
गेहूँ, चावल	6.00	..	519.00	64.00	32.00	नैनपुर 16.0	..	..
गेहूँ, चावल	383.00	..	267.00	39.00	14.00	नैनपुर 16.0	..	..
गेहूँ, चावल	103.00	19.00	1,515.00	381.00	185.00	नैनपुर 12.8	..	..
गेहूँ, चावल	498.00	..	105.00	36.00	181.00	नैनपुर 12 8	..	..

स्थानीय कोड नम्बर	ग्राम का नाम	ग्राम का कुल क्षेत्रफल (एकड़ में)	ग्राम में उपलब्ध सुख-सुविधाएं					
			शिक्षा सम्बन्धी	चिकित्सा सम्बन्धी	बिजली सम्बन्धी	पेय-जल सम्बन्धी	परिवहन सम्बन्धी	डाक तथा तार सम्बन्धी
1	2	3	4	5	6	7	8	9
86	बोरी	1,326.00	..	..	..	कु.	..	..
87	ईश्वरपुर	1,797.00	प्रा. शा. (1)	..	..	कु.	प.स.	..
88	ममनापुर	953.00	..	..	..	कु.	प.स.	..
89	देल्हा	2,507.00	प्रा. शा. (1)	..	..	कु.	प.स.	..
90	अलीपुर	1,118.00	प्रा. शा. (1)	..	..	कु.	प.स.	..
91	निवारी	1,762.00	प्रा. शा. (1)	..	मि., रो.	कु.	प.स.	..
92	मक्के	1,433.00	प्रा. शा. (1)	..	..	कु.	..	..
93	गोकलथाना	1,307.00	प्रा. शा. (1)	..	मि.	कु.	क.स.	..
94	हीरापुर	1,612.00	प्रा शा. (1)	..	मि.	कु.	क. स.	..
95	झिलवानी	804.00	..	..	..	कु.	क. स.	..
96	मोहगाव	831.00	..	..	..	कु.	प. स.	..
97	मनिया	791.00	..	..	..	कु.	..	..
98	अन्डिया	888.00	..	..	..	कु.	..	..
99	बल्लम डुंगरिया	977.00	..	..	..	कु.	क. स.	..
100	ओहानी	980.00	प्रा. शा. (1)	..	..	कु.	..	..
101	लखमा डुंगरिया	1,197.00	..	..	..	कु.	..	..
102	गोराछापर	4,506.00	प्रा. शा. (1)	..	..	कु.	..	डा.
103	बन्धा	1,090.00	प्रा. शा (1)	..	..	कु.	..	..
104	दोनी	743.00	..	..	..	कु.	क. स.	..
105	सर्रा पिपरिया	2,147.00	प्रा. शा. (1)	..	..	कु.	क. स.	..
106	सगोनिया	1,293.00	प्रा. शा. (1)	..	..	कु.	..	..
107	खापा रै.	396.00	..	..	..	कु.	क. स.	..
108	खुरसीपार	1,833.00	प्रा. शा. (1)	..	..	कु. ,ता.	क.स.	..
109	बंजारा टोला रै.	834.00	..	..	..	कु.	क.स.	..
110	देवरी	914.00	..	..	..	कु.	क.स.	..
111	डुंगरिया	858 00	..	..	..	कु.	क.स.	..
112	डोभी	700.00	..	..	..	कु.	क स.	..
113	खोहरी	1,710.00	..	..	..	कु.	क.स.	..
114	सालीवाड़ा माल.	882.00	प्रा. शा. (1)	प्रा.स्वा के. (1)	..	कु.	प.स.	..
115	सालीवाड़ा चक.	125.00	..	..	..	..	प.स.	..
116	डिठौरी	847.00	प्रा. शा. (1), पू. मा शा. (1)	चि. (1)	..	कु.	प.स.	डा
117	ऊमरडीह	669 00	..	..	..	कु.	प. स.	..
118	डूंडा	932.00	..	..	..	कु.	प स.	..
119	झिरिया	1,103.00	प्रा. शा. (1)	..	..	कु.,ता.	प. स.	..
120	धमतगाव	820.00	प्रा. शा (1)	..	..	कु.	प. स.	..
121	सुमेवाडा	1,365.00	प्रा. शा. (1)	..	..	कु.	प. स.	..
122	मोहगांव	904.00	..	..	..	कु.	प. स.	..
123	मलधा	1,873.00	..	..	..	कु.	प. स.	..
124	आमाखोह	1,539.00	..	..	..	कु.	..	..
125	पालासुन्दर	2,712.00	प्रा. शा. (1)	..	..	कु.	प. स.	डा.
126	डुंगरिया	1,300.00	..	..	..	कु.	प. स.	..
127	रमगढ़ी	952.00	..	..	..	कु.	प. स.	..
128	खिरसारू	638.00	..		.	कु.	..	..

मंडला तहसील

मुख्य खाद्य	भूमि उपयोग (अर्थात् विभिन्न प्रकार के भूमि उपयोगों के अंतर्गत्/आने वाले क्षेत्र) एकड़ में: वन	सिंचित	असिंचित	कृष्य खाली भूमि	कृषि के लिए अनुपलब्ध क्षेत्र जिसमें कृषि नहीं की जा सकती	सबसे पास का नगर और दूरी (कि. मी. में)	ग्राम में साप्ताहिक बाजार लगता हो, तो उसका दिन	अभ्युक्ति धार्मिक, ऐतिहासिक अथवा पुरातत्वीय महत्व के स्थानों के उल्लेख सहित
10	11	12	13	14	15	16	17	18
गेहूं, चावल	164.00	7.00	812.00	215.00	128.00	नैनपुर 14.4	..	..
गेहूँ, चावल	323.00	8.00	988.00	386.00	92.00	नैनपुर 14.4	..	..
गेहूं, चावल	..	..	751.00	119.00	83.00	नैनपुर 3.2	..	..
गेहूँ, चावल	186.00	8.00	1,435.00	445.00	433.00	नैनपुर 6.4	..	..
गेहूं, चावल	..	5.00	856.00	165.00	92.00	नैनपुर 6.4	..	..
चावल, गेहूँ	..	40.00	1,525.00	48.00	149.00	नैनपुर 1.6	..	..
चावल, गेहूँ	71.00	58.00	1,180.00	65.00	56.00	नैनपुर 6.4	..	..
चावल, गेहूं	137.00	..	1,012.00	77.00	81.00	नैनपुर 4.8	..	..
चावल ,गेहूं	..	42.00	1,294.00	184.00	92.00	नैनपुर 4.8	..	..
चावल ,गेहूं	48.00	..	514.00	195.00	47.00	नैनपुर 4.8	..	..
चावल, गेहूं	80.00	2.00	559.00	148.00	42.00	नैनपुर 4.8	..	.
गेहूं, चावल	16.00	..	618.00	109.00	48 00	नैनपुर 9.6	..	..
गेहूं, चावल	..	..	653.00	127.00	108.00	नैनपुर 8.0	..	..
गेहूँ, चावल	..	..	661.00	219.00	97.00	नैनपुर 9.6	..	..
गेहूँ, चावल	48.00	..	596.00	210.00	126.00	नैनपुर 8.0	..	..
गेहूं, चावल	230.00	..	602.00	305.00	60.00	नेनपुर 8.0	..	..
कोदो, कुटकी	105.00	6.00	2,442.00	1,115.00	838.00	नैनपुर 8.0	..	..
कोदो, कुटकी	92.00	..	774.00	184.00	40.00	नैनपुर 12.8	..	..
कोदो, कुटकी	162.00	..	531.00	31.00	19.00	नैनपुर 9.6	..	..
कोदो, कुटकी	230.00	1.00	1,656.00	143.00	117.00	नैनपुर 12.8	..	..
कोदो, कुटकी	51.00	..	1,141.00	48.00	53.00	नैनपुर 12.8	..	..
कोदो, कुटकी	25.00	..	356.00	2.00	13.00	नैनपुर 14.4	..	..
गेहूं, चावल	..	1.00	1,014.00	290.00	528.00	मंडला 24.0	..	..
गेहूं, चावल	7.00	..	550.00	233.00	44.00	मंडला 22.4	..	..
गेहूं, चावल	49.00	..	612.00	176.00	77.00	नैनपुर 20.8	..	..
गेहूं, चावल	..	1.00	681.00	127.00	49.00	नैनपुर 17.6	..	..
गेहूं, चावल	..	1.00	501.00	132.00	66.00	नैनपुर 19.2	..	..
गेहूं, चावल	185.00	7.00	846.00	254.00	418.00	मंडला 24.0	..	..
कोदो, चावल	..	8.00	680.00	126.00	68.00	नैनपुर 16.0	..	..
कोदो, चावल	..	..	68.00	41.00	16.00	नैनपुर 16.0	..	..
कोदो, चावल	..	2.00	639.00	118.00	88.00	नैनपुर 16.0	सोमवार	..
कोदो, चावल	..	1.00	415.00	82.00	171.00	नैनपुर 19.2	..	..
कोदो, चावल	141.00	1.00	588.00	140.00	62.00	नैनपुर 19.2	..	..
कोदो, चावल	20.00	1.00	831.00	176.00	75.00	नैनपुर 16.0	..	..
गेहूं, चावल	27.00	..	642.00	106.00	45.00	नैनपुर 12.8	..	..
गेहूं, चावल	33.00	..	1,039.00	196.00	97.00	नैनपुर 12.8	..	..
गेहूँ, चावल	33 00	..	601.00	125.00	145.00	नैनपुर 11.2	..	..
गेहूँ, चावल	156.00	..	968.00	555.00	194.00	नैनपुर 11.2	..	..
गेहूँ, चावल	287.00	..	54.00	657.00	541.00	नैनपुर 16.0	..	..
गेहूं, चावल	407.00	3.00	1,599.00	532.00	171.00	नैनपुर 16.0	..	..
गेहूँ, चावल	..	..	561.00	152.00	587.00	नैनपुर 17.6	..	..
गेहूँ, चावल	33.00	17.00	738.00	67.00	97.00	नैनपुर 19.2	..	..
गेहूँ, चावल	38.00	..	427.00	139.00	34.00	नैनपुर 16.2	..	..

स्थानीय कोड नम्बर	ग्राम का नाम	ग्राम का कुल क्षेत्रफल (एकड़ में)	ग्राम में उपलब्ध सुख-सुविधाएं					
			शिक्षा सम्बन्धी	चिकित्सा सम्बन्धी	बिजली सम्बन्धी	पेय-जल सम्बन्धी	परिवहन सम्बन्धी	डाक तथा तार सम्बन्धी
1	2	3	4	5	6	7	8	9
129	मुर्गाटोला वनग्राम	328.00	..	..	..	..	..	..
130	जैदेपुर	2,817.00	प्रा. शा (1)	..	रो, सि.	कु.	..	..
131	सकवाह कला	1,185.00	प्र. शा. (1)	..	रो., सि.	कु.	..	..
132	सरी	748.00	प्रा. शा. (1)	..	रो., सि., उ.	कु.	..	..
133	कजरवाडा	1,675.00	प्रा. शा. (1)	..	..	कु.	प. स.	..
134	सिमरिया	866.00	प्रा. शा. (1)	..	..	कु.	प. स.	..
135	भोगाढार चक	649.00	..	..	..	कु	..	..
136	चिरई डोंगर जर.	1,057.00	..	..	सि.	..	रे., प. स.	..
137	अमझर माल.	850.00	..	..	..	कु.	प. स.	..
138	अमझर चक	229.00	..	..	..	कु.	प स.	..
139	धनपुरी रै.	1,308.00	..	..	..	कु.	..	..
140	पीपर दौन	297.00	..	..	..	कु.	प. कु.	..
141	चिरई डोंगरी माल.	732.00	प्रा. शा. (1)	..	..	कु.	प. स., रे.	डा.
142	मानेगांव माल.	1,197.00	प्रा. शा. (1)	..	..	कु.	क. स.	..
143	पोंडीवारा	189.00	..	..	..	कु.	क. स.	..
144	मानेगांव जर.	748.00	..	..	..	कु.	..	..
145	पतवाही वनग्राम	84.00	..	..	..	..	..	..
146	तुरुर वनग्राम	617.00	..	..	..	..	..	..
147	धनपुरी	1,052.00	प्रा.शा. (1)	..	..	कु.	क. स.	..
148	चन्दिया जर.	799.00	प्रा. शा. (1)	..	..	कु.	क. स.	..
149	चन्दिया माल.	268.00	..	..	..	कु.	क. स.	..
150	इन्द्री माल.	1,604.00	प्रा. शा (1), पू. मा शा. (1)	..	..	कु.	क. स.	डा.
151	बेहर माल.	301.00	..	..	..	कु.	..	..
152	तिलई	1,292.00	प्रा. शा (1)	..	..	कु.	..	..
153	भडिया	1,773.00	प्रा, शा. (1)	..	..	कु. ता.	..	..
154	मुरखी	1,480.00	प्रा. शा. (1)	..	..	कु.	..	..
155	सारा रै.	1,144.00	प्रा. शा. (1)	..	..	कु ,ता.	..	..
156	कटंगी उर्फ सिमरहा	404.00	..	..	..	कु.	.	..
157	धनौरा	757.00	..	..	..	कु.	.	..
158	कामत चक	561.00	..	..	..	कु.	क. स.	..
159	कामता माल.	196.00	प्रा. शा. (1)	..	..	कु.	क. स.	..
160	मिलवानी	577.00	..	..	..	कु.	..	..
161	भरभेली	455.00	..	..	..	कु.	..	..
162	टाटरी माल.	842.00	प्रा. शा. (1)	चि. (1)	..	कु.	क. स.	डा.
163	टाटरी रै.	354.00	..	..	..	कु.	क. स.	..
164	बारगी	1,486.00	प्रा. शा (1)	..	..	कु.	क. स.	..
165	पौडी	823.00	..	..	..	कु.	क स.	..
166	बगामपुर	882.00	..	..	..	कु.	क. स	..
167	खुकसर	983 00	..	..	..	कु.	क स.	..
168	गता	1,139.60	प्रा. शा. (1)	..	..	कु.	क. स.	..
169	सुरपाटी	1,438.00	..	..	..	कु.	क. स.	..
170	डुंगरिया	1,213.06	प्रा शा. (1)	..	..	कु.	क स.	..
171	खाडुल	1,430.00	प्रा.शा (1)	..	..	कु.	क. स.	.
172	उमरिया रै.	351.00	..	..	..	कु.	..	..

मुख्य खाद्य	भूमि उपयोग (अर्थात् विभिन्न प्रकार के भूमि उपयोग के अन्तर्गत् आने वाले क्षेत्र) एकड़ में: वन	सिंचित	असिंचित	कृष्य खाली भूमि	कृषि के लिए अनुपलब्ध क्षेत्र जिसमें कृषि नहीं की जा सकती	सबसे पास का नगर और दूरी (कि. मी. में)	ग्राम में साप्ताहिक बाजार लगता हो, तो उसका दिन	अभ्युक्ति धार्मिक, ऐतिहासिक अथवा पुरातत्वीय महत्व के स्थानों के उल्लेख सहित
10	11	12	13	14	15	16	17	18
.	208.00	..	..	120.00	..	मंडला 27.2	..	..
गेहूं, चावल	269.00	569.00	779.00	334.00	866.00	मंडला 22.4	..	..
गेहूं, चावल	18.00	556.00	156.00	97.00	358.00	मंडला 22.4	..	..
गेहूं, चावल	..	5.00	664.00	8.00	71.00	मंडला 24 0	..	..
चावल, गेहूं	185.00	1.00	943.00	130.00	416.00	मंडला 25.0	..	..
चावल ,गेहूं	68.00	..	594.00	105.00	99.00	मंडला 27.2	..	..
चावल ,गेहूं	6.00	2.00	374.00	29.00	238.00	मंडला 27.2	..	..
गेहूं, चावल	715 00	..	132.00	192.00	18.00	मंडला 30.4	बुधवार	..
गेहूं, चावल	57.00	..	446.00	251.00	96.00	मंडला 27.2	..	..
गेहूं, चावल	23.00	..	147.00	45.00	14.00	मंडला 16.0	..	..
गेहूं, चावल	159.00	..	768.00	315.00	66.00	मंडला 33.6	..	..
गेहूं चावल	14.00	..	171.00	98.00	14.00	मंडला 32.0	..	..
गेहूं, चावल	..	..	421.00	210.00	101.00	मंडला 30.4	..	..
गेहूं, चावल	243.00	..	653.00	281.00	20.00	मंडला 33.6	..	..
गेहूं, चावल	83.00	..	273.00	118.00	15.00	मंडला 33.6	..	..
गेहूं, चावल	642.00	..	..	99.00	7.00	मंडला 33.6	..	..
..	14.00	..	..	70.00	..	मंडला 35.2	..	..
..	387.00	..	..	230.00	..	मंडला 36.8	..	..
कोदो, चावल	176.00	1.00	727.00	120.00	28.00	मंडला 27.2	..	..
कोदो, चावल	141.00	..	509.00	98.00	51.00	मंडला 28.8	..	..
कोदो, चावल	51.00	..	178.00	26.00	13.00	मंडला 27.2	..	..
कोदो, चावल	239.00	27.00	1,027.00	226.00	85.00	मंडला 30.4	..	..
कोदो, चावल	82.00	..	137.00	45.00	37.00	मंडला 30.4	..	..
गेहूं, चावल	13.00	113.00	832.00	156.00	178.00	मंडला 27.2	..	..
गेहूं ,चावल	576.00	17.00	699.00	327.00	154.00	मंडला 27.2	..	..
चावल, गेहूं	346.00	3.00	471.00	106.00	554.00	मंडला 28.8	..	..
चावल, गेहूं	291.00	1.00	619.00	115.00	118.00	मंडला 32.0	..	..
चावल	38.00	4.00	285.00	28.00	49.00	मंडला 33.6	..	..
गेहूं	332.00	..	309.00	69.00	47.00	मंडला 41.6	..	..
चावल	212.00	..	223.00	46.00	80.00	मंडला 43.2	..	..
चावल	139.00	..	228.00	44 00	85.00	मंडला 43.2	..	..
चावल	265.00	..	219.00	23.00	70.00	मंडला 38.4	..	..
चावल	210.00	..	166.00	53.00	26.00	मंडला 51.2	..	..
चावल	257.00	..	228.00	45.00	312.00	मंडला 48.0	मंगलवार	..
चावल	47 00	..	136.00	105.00	66.00	मंडला 48 0	..	..
चावल	472 00	..	582.00	214.00	218.00	मंडला 48.0	..	.
चावल, गेहूं	322.00	.	338 00	125 00	38.00	मंडला 59.2	..	..
गेहूं, चावल	582.00	.	201.00	77.00	22.00	मंडला 60.8	..	.
गेहूं, चावल	365.00	..	218.00	336.00	64 00	मंडला 59 2	..	..
चावल, कोदो	515.00	..	383.00	183.00	58.00	मंडला 64.0	..	..
चावल, कोदो	833.00	..	373.00	191.00	41.00	मंडला 62.4	..	..
चावल, कोदो	661.00	..	282.00	228.00	42.00	मंडला 60.8	..	..
चावल, कोदो	836.00	..	413 00	48 00	133.00	मंडला 64.0	..	..
चावल	19.00	.	120.00	71.00	141.00	मंडला 65.6	..	..

स्थानीय कोड नम्बर	ग्राम का नाम	ग्राम का कुल क्षेत्रफल (एकड़ में)	ग्राम में उपलब्ध सुख-सुविधाएं					
			शिक्षा सम्बन्धी	चिकित्सा सम्बन्धी	बिजली सम्बन्धी	पेय-जल सम्बन्धी	परिवहन सम्बन्धी	डाक तथा तार सम्बन्धी
1	2	3	4	5	6	7	8	9
173	उमरिया माल.	647.00	..	..	..	कु.	..	..
174	सौंफ रै.	679.00	प्रा. शा. (1)	..	..	कु.	क. स.	..
175	अरोली रै.	492.00	..	..	..	कु.	क. स.	..
176	कुटवाही	2,232.00	..	..	..	कु.	क. स.	.
177	तिलरी	1,130.00	..	..	..	कु.	क. स.	..
178	बोड़ाछपरी रै.	1,315.00	प्रा. शा. (1)	..	..	कु.	क. स.	..
179	सोनिया	846.00	..	..	..	कु.	क. स.	..
180	खटिया तरंगी	1,729.00	प्रा. शा. (1)	..	..	कु.	क. स.	..
181	मोचा	1,278.00	प्रा. शा. (1)	..	..	कु.	क. स.	..
182	लमना	323.00	..	..	..	कु.	क. स.	..
183	मानेगाव वनग्राम	542.00	..	..	..	कु.	क. स.	..
184	पटपरा	730.00	.	..	..	कु.	क स.	..
185	इन्द्री वनग्राम	1,498.00	..	..	..	कु.	..	..
186	किसली वनग्राम	756.00	प्रा शा. (1)	..	..	कु.	..	..
187	कान्हा वनग्राम	138.00	..	..	..	कु.	..	..
188	करवाही	904.00	..	..	..	कु.	..	..
189	मानिकपुर रै.	1,244.00	..	..	..	कु.	..	..
190	मानिकपुर माल.	269.00	प्रा. शा. (1)	..	..	कु.	..	..
191	गुनेगांव	762.00	..	..	..	कु.	..	..
192	सिमिया भागपुर वनग्राम	1,364.00	..	..	..	ना.	..	..
193	अतरचूहा	450.00	..	..	..	ना.	..	..
194	बनिया गाव	508.00	..	..	..	ना	..	..
195	ऊमरडीह	699.00	..	..	..	ना.	..	..
196	छिछारी रै	716.00	..	..	..	कु.	..	..
197	चरगांव	981.00	..	..	..	ना.	..	..
198	खीसी वनग्राम	756.00	..	..	..	ना.	..	..
199	बटवार	950.00	..	..	..	कु.	..	..
200	सोंढ़र वनग्राम	584.00	..	..	..	ना.	..	..
201	बरबसपुर	683.00	प्रा. शा. (1)	..	..	न.	..	..
202	काना माल.	855.00	प्रा. शा. (1)	..	..	ना.	..	..
203	काना जर.	1,112.00	प्रा. शा. (1)	..	..	कु.,ना.	..	..
204	भवरनाव	2,156.00	..	..	..	कु.,ना.	..	..
205	मलारा	785.00	..	..	..	कु.,ना.	..	..
206	धुनका	1,331.00	प्रा. शा. (1)	..	..	कु.,ना.	..	..
207	ककैया	1,628.00	पू.मा.शा.(1)	मा.शि.के. (1)	..	कु.	क.स.	डा.
208	आमाडांगरी	728.00	प्रा. शा. (1)	..	..	कु.	..	..
209	बीजेगाव	399.00	..	..	..	कु.	..	..
210	जमुनिया	111.00	..	..	..	कु.,ना.	..	..
211	नारा	737.00	प्रा. शा. (1)	..	..	कु.,न.	..	..
212	गंगोरा	437.00	प्रा. शा. (1)	..	..	कु.,न.	..	..
213	करिया गाव	937.00	प्रा. शा. (1)	..	मि.	कु.,न.	..	..
214	दिवारा	717.00	प्रा. शा. (1)	..	..	कु.,ना	..	.
215	बगली	481.00	..	..	..	..		..

मुख्य खाद्य	भूमि उपयोग (अर्थात् विभिन्न प्रकार के भूमि उपयोगों के अन्तर्गत् आने वाले क्षेत्र) एकड़ में: वन	सिंचित	असिंचित	कृष्य खाली भूमि	कृषि के लिए अनुपलब्ध क्षेत्र जिसमें कृषि नहीं की जा सकती	सबसे पास का नगर और दूरी (कि मी में)	ग्राम में साप्ताहिक बाजार लगता हो, तो उसका दिन	अभ्युक्ति धार्मिक, ऐतिहासिक अथवा पुरातत्वीय महत्व के स्थानों के उल्लेख सहित
10	11	12	13	14	15	16	17	18
चावल	319.00	..	132.00	95.00	101.00	मंडला 67.2	.	..
चावल, कोदो	160.00	..	407.00	35.00	77.00	मंडला 32 0	..	..
चावल, कोदो	121.00	..	279.00	62.00	30.00	मंडला 32.0	..	..
चावल, कोदो	1,704.00	..	328.00	128.00	72.00	मंडला 52.8	..	..
चावल, कोदो	646.00	..	249.00	165.00	70.00	मंडला 33.6	..	..
चावल, कोदो	582.00	..	519.00	132.00	82.00	मंडला 41.6	..	..
चावल, कोदो	383.00	..	203.00	193 00	67.00	मंडला 41.6	..	..
चावल, कोदो	921.00	..	372.00	374.00	62.00	मंडला 48.0	..	..
चावल, कोदो	526.00	5.00	323.00	308.00	116.00	मंडला 44.8	..	..
चावल, कोदो	158.00	..	50.00	84.00	31.00	मंडला 48.0	..	..
चावल, कोदो	362.00	..	..	180.00	..	मंडला 48.0	..	..
चावल, कोदो	364.00	..	205.00	136.00	25.00	मंडला 48.0	..	..
.	1,088.00	..	..	410.00	..	मंडला 52.8	..	..
..	356.00	..	..	400.00	..	मंडला 52.8	..	..
..	38.00	..	..	100.00	..	मंडला 60.8	..	..
चावल, कोदो	366.00	..	343.00	163.00	32.00	मंडला 54.4	..	..
चावल, कोदो	268.00	..	273.00	647.00	56.00	मंडला 54.4	..	..
चावल, कोदो	45.00	..	196.00	19.00	9.00	मंडला 56.0	..	..
चावल, कोदो	423.00	..	179.00	131.00	29.00	मंडला 54.4	..	..
कोदो, चावल	564.00	..	..	800 00	..	मंडला 43.2	..	..
चावल, कोदो	207.00	..	149.00	67.00	27.00	मंडला 40.5	..	..
चावल, कोदो	166.00	..	165.00	154.00	23.00	मंडला 41.6	..	..
चावल, कोदो	260.00	..	220 00	197.00	22.00	मंडला 38.4	..	..
चावल, कोदो	75.00	..	447.00	100.00	94.00	मंडला 52.8	..	..
चावल, कोदो	243.00	..	579.00	116.00	43.00	मंडला 52.8	..	..
चावल, कोदो	566.00	..	..	190.00	..	मंडला 41.6	..	..
चावल, कोदो	294.00	..	432.00	213.00	11.00	मंडला 44.6	..	..
कोदो, मक्का	294.00	..	..	290.00	..	मंडला 51.2	..	..
चावल	..	3 00	494 00	90.00	96.00	मंडला 20.8	..	..
चावल	.	3.00	530 00	262.00	60.00	मंडला 22.4	..	..
चावल, कोदो	590.00	1 00	468.00	29.00	24.00	मंडला 28.8	..	..
चावल, कोदो	1,435.00	..	119.00	404.00	198.00	मंडला 25.6	..	..
चावल, कोदो	310.00	..	229.00	206.00	40.00	मंडला 27.2	.	..
चावल, कोदो	609.00	..	468.00	189.00	65.00	मंडला 28.8	..	..
चावल, गेहूँ	499.00	84.00	837.00	111.00	97.00	मंडला 28.8	सोमवार	..
चावल, गेहूँ	..	8.00	257.00	17.00	446 00	मंडला 28 8	..	..
चावल, गेहूँ	56.00	..	269.00	64.00	10.00	मंडला 28 8	..	..
चावल	..	..	94.00	8 00	9.00	मंडला 11.2	..	..
चावल	..	65.00	476.00	144.00	52.00	मंडला 11.2	..	..
चावल	..	21.00	327.00	58.00	31.00	मंडला 12.8	..	..
चावल	..	48.00	718.00	121.00	50.00	मंडला 14.4	..	..
चावल	..	83.00	508.00	67.00	59.00	मंडला 16.0	..	..
चावल	..	..	401 00	48.00	32.00	मंडला 17.6	..	..

ग्राम निर्देशिका

स्थानीय कोड नम्बर	ग्राम का नाम	ग्राम का कुल क्षेत्रफल (एकड़ में)	ग्राम में उपलब्ध सुख-सुविधाएँ: शिक्षा सम्बन्धी	चिकित्सा सम्बन्धी	बिजली सम्बन्धी	पेय-जल सम्बन्धी	परिवहन सम्बन्धी	डाक तथा तार सम्बन्धी
1	2	3	4	5	6	7	8	9
216	लफरा	1,783.00	प्रा. शा. (1), पू. मा. शा. (1)	..	मि.,रो	कु., न	क. स	..
217	घटिया	789.00	..	..	..	कु.	क. स.	..
218	मागा	656.00	प्रा. शा. (1)	..	..	कु.	..	..
219	देवगांव	863.00	प्रा. शा. (1)	..	..	कु, ना	..	..
220	मिलसी	2,633.00	प्रा. शा. (1), पू. मा. शा. (1)	..	रो.,मि.	कु., ना.	क. स.	..
221	खारी	726.00	प्रा. शा. (1)	..	मि. ,रो.	कु,ना.	..	..
222	जाहरमऊ	907.00	प्रा. शा. (1)	..	मि.,रो. उ.	कु.	क. स.	..
223	पीपर टोला	324.00	..	..	मि.	कु.	..	..
224	पीपर टोला रै.	105.00	..	..	..	कु.	..	..
225	मगदरा	1,512.00	प्रा. शा. (1), पू. मा. शा. (1)	..	मि,रो.,उ.	कु ,न.	..	..
226	भटिया टोला	232.00	..	..	..	कु.,ना.	..	..
227	बम्हनी	2,194.00	प्रा. शा. (1), पू. मा. शा. (1), उ मा शा. (1)	चि (1) औ. (1)	..	कु.	प स ,रे.	डा.
228	बरबसपुर	233.00	..	..	..	कु.	प. स.	..
229	सुनेहरा माल.	1,336.00	..	..	..	कु.	..	..
230	सुनेहरा रै.	382.00	..	..	..	कु.	..	..
231	हेकी	1,113 00	प्रा. शा. (1), पू. मा शा. (1)	..	मि.,रो.	कु.	..	..
232	धौरगांव	645.00	प्रा. शा. (1)	..	मि ,रो.,उ.	कु.	..	.
233	ठिकरवारा	868 00	प्रा. शा. (1)	..	..	कु.	प. स.	..
234	ठरका	772.00	प्रा. शा. (1)	..	मि ,रो ,उ.	कु.	प. स.	..
235	प्रेमपुर	851.00	..	..	..	कु.	प. स.	..
236	भवरदा	314.00	प्रा. शा. (1)	..	..	कु.	प. स ,रे.	..
237	लिमरुआ	1,331.00	प्रा. शा. (1), पू मा शा. (1)	मा शि के. (1)	.	कु.	प. स.	डा.
238	सुमरिया माल.	1,402.00	प्रा. शा. (1)	..	..	कु.	प. स.	..
239	सुमरिया वनग्राम	250 00	..	..	.	..	..	..
240	बाजा	1,056.00	पू. मा. शा. (1)	.	.	कु.	..	..
241	बोरिया	960.00	प्रा. शा. (1)	..	..	कु.	..	.
242	गुवारा	1,553.00	पू. मा. शा. (1)	..	मि ,रो.	कु.	प. स.	..
243	पोई	578.00	प्रा. शा. (1)	..	मि.,रो.,उ.	कु.	प. स , रे	..
244	पटेगाव	491.00	प्रा. शा. (1)	..	मि.,रो ,उ.	कु.	प. स.	..
245	मलारी चक	294.00	..	..	..	कु.	क. स.	..
246	नादिया	835.00	..	..	.	कु.	प. स.	.
247	खापा कला	562.00	..	..	..	कु.	क. स.	.
248	मोहगाव	1,166.00	..	..	.	ना., कु	क. स.	.
249	मानादेई	434.00	पू. मा. शा. (1)	..	..	कु., न.	प. स.	..
250	धोरानाला	2,265.00	प्रा. शा. (1)	..	..	कु.	क. स.	..
251	बिचुआ	670.00	पू. मा. शा. (1)	..	..	कु.	क. स.	..
252	केहरपुर	1,330.00	प्रा शा (1)	..	..	कु.	प. स.	..
253	कोटामोंगरा	3,490.00	प्रा. शा. (1)	..	..	कु.	..	..

मुख्य खाद्य	भूमि उपयोग (अर्थात् विभिन्न प्रकार के भूमि उपयोगों के अन्तर्गत् आने वाले क्षेत्र) एकड़ में					सबसे पास का नगर और दूरी (कि. मी. में)	ग्राम में साप्ताहिक बाजार लगता हो, तो उसका दिन	अभ्युक्ति धार्मिक, ऐतिहासिक अथवा पुरातत्वीय महत्व के स्थानों के उल्लेख सहित
	वन	सिंचित	असिंचित	कृष्य खाली भूमि	कृषि के लिए अनुपलब्ध क्षेत्र जिसमें कृषि नहीं की जा सकती			
10	11	12	13	14	15	16	17	18
चावल	.	136.00	1,095.00	155.00	397.00	मंडला 27.2	..	..
चावल	155.00	..	423.00	170.00	41.00	मंडला 25.6	..	..
चावल	247.00	1.00	321.00	59.00	28.00	मंडला 28.8	..	..
गेहूँ, चावल	..	..	689.00	86.00	88.00	मंडला 25.6	..	..
गेहूँ, चावल	274.00	44.00	1,452.00	588.00	275.00	मंडला 25.6	..	..
गेहूँ, चावल	..	..	565.00	138.00	23.00	मंडला 25.6	..	..
गेहूँ, चावल	..	176.00	577.00	35.00	119.00	मंडला 22.4	..	..
गेहूँ, चावल	12.00	..	244.00	9.00	59.00	मंडला 24.0	..	..
गेहूँ, चावल	.	..	63.00	2.00	40.00	मंडला 24.0	..	..
गेहूँ, चावल	20.00	10.00	824.00	23.00	635.00	मंडला 22.4	..	..
गेहूँ, चावल	..	..	116.00	22.00	94.00	मंडला 27.2	..	..
गेहूँ, चावल	..	58.00	1,647.00	161.00	328.00	मंडला 19.2	शनिवार	..
गेहूँ, चावल	..	4.00	166.00	32.00	31.00	मंडला 20.8	..	..
चावल, गेहूँ	44.00	..	607.00	77.00	608.00	मंडला 25.6	..	..
गेहूँ, चावल	24.00	..	241.00	5.00	112.00	मंडला 25.6	..	..
चावल, गेहूँ	100.00	819.00	14.00	135.00	45.00	मंडला 25.6	..	..
चावल, गेहूँ	..	10.00	463.00	82.00	90.00	मंडला 27.2	..	..
चावल, गेहूँ	..	5.00	649.00	74.00	140.00	मंडला 25.6	..	..
गेहूँ, चावल	..	3.00	587.00	69.00	113.00	मंडला 25.6	..	..
चावल, गेहूँ	87.00	227.00	459.00	35.00	43.00	मंडला 27.2	..	..
चावल, गेहूँ	..	47.00	173.00	17.00	77.00	मंडला 27.2	..	..
गेहूँ, चावल	..	37.00	932.00	256.00	106.00	मंडला 25.6	शुक्रवार	..
चावल, कोदो	210.00	..	950.00	184.00	58.00	मंडला 33.6	..	..
..	20.00	..	..	230.00	..	मंडला 33.6	..	..
चावल, कोदो	22.00	..	571.00	121.00	342.00	मंडला 28.8	..	..
चावल, कोदो	..	43.00	378.00	56.00	483.00	मंडला 28.8	..	..
चावल, कोदो	..	3.00	996.00	407.00	147.00	मंडला 25.6	..	..
चावल, गेहूँ	..	20.00	388.00	82.00	88.00	मंडला 4.8	..	..
चावल, गेहूँ	..	76.00	286.00	41.00	88.00	मंडला 8.0	..	..
चावल, गेहूँ	8.00	41.00	204.00	25.00	16 00	मंडला 9.6	..	..
चावल, गेहूँ	..	58.00	625.00	59.00	93.00	मंडला 11.2	..	..
कोदो	6.00	..	399.00	106.00	51.00	मंडला 3.2	..	..
चावल, कोदो	25.00	5.00	815.00	141.00	180.00	मंडला 3.2	..	..
चावल, कोदो	44.00	24.00	201.00	1.00	164 00	मंडला 3.2	..	..
चावल, कोदो	31.00	3.00	937.00	415.00	879.00	मंडला 3.2	..	..
गेहूँ, चावल	..	1.00	400.00	128.00	141.00	मंडला 9.6	..	..
चावल, गेहूँ	..	74.00	916.00	113.00	227.00	मंडला 8.0	..	..
कोदो	14.00	..	1,472.00	687.00	1,317.00	मंडला 14.4	..	..

स्थानीय कोड नम्बर	ग्राम का नाम	ग्राम का कुल क्षेत्रफल (एकड़ मे)	ग्राम में उपलब्ध सुख-सुविधाएं					
			शिक्षा सम्बन्धी	चिकित्सा सम्बन्धी	बिजली सम्बन्धी	पेय-जल सम्बन्धी	परिवहन सम्बन्धी	डाक तथा तार सम्बन्धी
1	2	3	4	5	6	7	8	9
254	मलारा	578.00	..	..	..	कु.	..	..
255	डुंगरिया	653.00	..	..	..	कु.	..	..
256	बहंगा	1,274.00	प्रा. शा. (1)	..	..	कु.	..	..
257	मलपठार वनग्राम	553.00	..	..	..	..	..	..
258	जारगी	1,312.00	..	..	..	कु.	क. स.	..
259	खुरसीपार	1,096.00	..	..	..	कु	क. स.	..
260	जारगा	789.00	..	..	..	कु.	..	..
261	कुटेली	1,013.00	..	..	..	कु.	क. स.	..
262	बढ़ार	1,597.00	प्रा. शा. (1)	..	..	कु.	..	..
263	मछरिया रै.	658.00	प्रा. शा. (1)	..	..	कु.	क स	..
264	पोंड़ी	1,097.00	..	..	..	कु.	..	..
265	मनकुही (सिलपुरी)	924 00	..	..	..	ना.	..	..
266	बुजबुजिया वनग्राम	629.00	..	..	..	ना.	..	..
267	सिलपुरा	643.00	..	..	..	ना.	..	..
268	कुड़ादेवरी रै.	342.00	..	..	..	कु.	..	..
269	सुरंगदेवरी	1,319.00	..	..	..	न.	..	..
270	इमली गोहान	528.00	प्रा. शा (1)	..	..	कु.	प. स.	..
271	भुरकाल खापा रै.	493.00	..	..	..	ना.	..	..
272	खैरी	858.00	..	..	..	कु.	..	..
273	मड़ई रै.	472.00	..	..	..	ना.	..	..
274	मड़ई जर.	612.00	..	..	..	ना	..	..
275	फूलसागर	889.00	प्रा. शा. (1)	..	..	कु., ता., ना.	प. स.	..
276	सागर	1,111.00	प्रा. शा. (1), पू.मा शा.(1)	प्रा. स्वा. के (1)	..	कु., ना., ता.	प. स.	डा.
277	बम्होरी	297.00	..	..	..	कु.	प. स.	..
278	पड़रिया रै.	774.00	..	..	..	ना.	..	..
279	बीजा डांडी वनग्राम	427.00	..	..	..	..	..	..
280	सकरी जर.	717.00	..	..	..	कु, ना.	..	..
281	तिदनी	471.00	प्रा. शा. (1)	..	..	कु.	प. म.	..
282	गांजीपुर	483.00	..	..	..	कु.	प. स.	..
283	साल्हेडन्डा	1,635.00	प्रा. शा. (1)	..	..	कु.	..	..
284	पोंड़ी	312.00	..	..	..	कु.	..	..
285	ठोंड़ा	660.00		..	..	कु.	..	..
286	सुरजपुरा	1,354.00	..	..	..	कु.	..	..
287	अहमदपुर	1,114.00	प्रा. शा. (1)	..	..	कु.	..	..
288	भैंसादाह वनग्राम	596.00	..	..	..	..	..	..
289	धाघा	1,132.00	प्रा. शा (1)	..	..	कु., न.	..	..
290	जुझारी	401.00	..	..	..	कु.	प. स.	..
291	जुझारी रै.	34.00	..	..	..	..	..	..
292	बबैहा रै.	347.00	..	..	..	कु.	प. स.	..
293	गुवारी	735.00	प्रा. शा. (1)	..	..	कु.	प. म.	..
294	खलवारा	608.00	..	..	..	कु.	प. स.	..
295	खारी	616.00	..	..	..	कु	प. स	..
296	कोसमडोंगरी	173.00	..	..	..	कु.	..	..

मुख्य खाद्य	भूमि उपयोग (अर्थात् विभिन्न प्रकार के भूमि उपयोगों के अंतर्गत/आने वाले क्षेत्र) एकड़ मे वन	सिंचित	असिंचित	कृष्य खाली भूमि	कृषि के लिए अनुपलब्ध क्षेत्र जिसमें कृषि नहीं की जा सकती	सबसे पास का नगर और दूरी (कि. मी में)	ग्राम में साप्ताहिक बाजार लगता हो, तो उसका दिन	अभ्युक्ति धार्मिक, ऐतिहासिक अथवा पुरातत्वीय महत्व के स्थानो के उल्लेख सहित
10	11	12	13	14	15	16	17	18
चावल	5.00	3 00	364.00	43.00	163.00	मंडला 12.8	..	..
कोदो	13.00	1.00	281.00	107.00	251.00	मंडला 9.6	..	..
चावल	164.00	2.00	749.00	94 00	265.00	मंडला 11.2	..	..
..	223.00	..	..	330.00	..	मंडला 14.4	..	..
मक्का, कोदो	27 00	..	824.00	349.00	112.00	मंडला 24.0	..	..
..	8.00	..	701 00	309.00	78.00	मंडला 22.4	..	..
मक्का, कोदो	44.00	..	410.00	81.00	254.00	मंडला 24.0	..	..
मक्का, कोदो	38.00	..	708.00	145.00	122.00	मंडला 25.6	..	..
मक्का, कोदो	..	..	963.00	339.00	295.00	मंडला 19.2	..	..
मक्का, कोदो	153.00	..	326.00	157.00	22.00	मंडला 19.2	..	..
मक्का, कोदो	561.00	..	247.00	160.00	129.00	मंडला 16.0	..	..
चावल, गेहूँ	39.00	1.00	397.00	96.00	391.00	मंडला 17.6	..	..
चावल, गेहूँ	299.00	..	..	330.00	..	मंडला 19.2	..	..
चावल, गेहूँ	..	..	441.00	81.00	121.00	मंडला 12.8	..	..
चावल, गेहूँ	..	..	217.00	8.00	117.00	मंडला 14.4	..	..
चावल, गेहूँ	135.00	13.00	558. 00	117.00	496.00	मंडला 12.8	..	..
चावल, गेहूँ	..	..	414.00	47.00	67.00	मंडला 12.8	..	..
गेहूँ चावल	2.00	..	275.00	50.00	166.00	मंडला 12.8	..	..
चावल, गेहूँ	..	..	358.00	238.00	262.00	मंडला 12.8	..	..
चावल, गेहूँ	..	..	212.00	..	260.00	मंडला 12.8	..	.
गेहूँ, चावल	..	..	341.00	107.00	164.00	मंडला 14.4	..	..
गेहूँ, चावल	120.00	2.00	580.00	53.00	134.00	मंडला 14.4	..	.
चावल, कोदो	7.00	3.00	795.00	114.00	192.00	मंडला 17.6	..	..
चावल, कोदो	..	..	105.00	23.00	169.00	मंडला 17.6	..	..
चावल, कोदो	58.00	..	434.00	148.00	134.00	मंडला 14.4	.	..
..	255.00	..	..	..	172 00	मंडला 16.0	..	..
चावल, कोदो	219.00	..	340.00	49.00	109.00	मंडला 9.6	..	..
चावल, कोदो	205.00	..	222.00	18.00	26.00	मंडला 9.6	..	..
चावल, कोदो	83.00	..	161 00	207.00	32.00	मंडला 6.4	..	.
चावल, कोदो	24.00	..	926.00	48.00	637.00	मंडला 38.4	..	..
चावल, कोदो	..	..	192.00	32.00	88.00	मंडला 41.6	..	..
चावल, कोदो	1.00	..	323.00	33.00	303.00	मंडला 35.2	..	..
चावल, कोदो	..	..	713.00	165.00	476.00	मंडला 36.8	..	.
चावल, कोदो	28.00	1.00	526.00	279.00	280.00	मंडला 32.0	..	..
..	396.00	..	..	200.00	..	मंडला 19.2	..	..
चावल, कोदो	130.00	2.00	726.00	121.00	153.00	मंडला 28.8	..	
चावल, कोदो	34.00	..	295.00	32.00	40.00	मंडला 30.4	.	..
..	..	..	30.00	..	4.00	मंडला 20.0	..	
चावल, कोदो	51.00	..	225.00	24.00	47.00	मंडला 28.8	..	..
चावल, कोदो	269.00	2.00	349.00	19.00	96.00	मंडला 25 6	..	..
चावल, कोदो	227.00	..	266.00	73.00	42 00	मंडला 24.0	.	..
चावल, कोदो	188.00	..	285.00	126.00	17.00	मंडला 32.0	..	..
चावल, कोदो	1.00	..	121.00	10 00	41 00	मंडला 24.0	..	..

स्थानीय कोड नम्बर	ग्राम का नाम	ग्राम का कुल क्षेत्रफल (एकड़ में)	ग्राम में उपलब्ध सुख-सुविधाएं					
			शिक्षा सम्बन्धी	चिकित्सा सम्बन्धी	बिजली सम्बन्धी	पेय जल सम्बन्धी	परिवहन सम्बन्धी	डाक तथा तार सम्बन्धी
1	2	3	4	5	6	7	8	9
297	दलकाबेरपानी वनग्राम	412.00	..	..	..	..	..	..
298	लावर माल.	318.00	..	..	..	कु.	..	..
299	उमरिया	846.00	..	..	..	कु.	..	..
300	खलवारा वनग्राम	452.00	..	..	..	..	..	..
301	वक्छेरागोंदी	718.00	..	..	..	कु.	प. स.	..
302	बकोरी	849.00	प्रा. शा. (1)	..	..	कु.	प. स.	..
303	खुकसर	1,151.00	..	..	..	कु.	..	..
304	लावर रै.	169.00	..	..	..	अ.	..	..
305	डुंगरिया वनग्राम	659.00	..	..	..	..	..	..
306	लुढ़िया	285.00	..	..	..	कु.	..	..
307	पैजवारा	729.00	..	..	..	कु.	..	..
308	बनियातारा	267.00	..	..	..	कु.	..	..
309	टिकरिया	477.00	प्रा. शा. (1)	..	..	कु.	..	..
310	कटंगी	670.00	प्रा. शा. (1)	..	..	कु.	..	..
311	कन्हार	418.00	..	..	..	कु.	..	..
312	जामुनपानी	891.00	..	..	..	कु.	..	..
313	देवरी	1,271.00	..	..	..	कु.	..	..
314	कठौतिया	903.00	..	..	..	कु.	..	..
315	मोहनिया पटपरा	2,056.00	प्रा. शा. (1)	..	..	कु.,न.	प. स.	..
316	मिरन्दगढ़	438.00	..	..	..	कु.	प. स.	..
317	मिमरिया	590.00	..	..	..	कु.,न.	..	..
318	भंडारताल	324.00	..	..	..	कु.	..	..
319	चरगांव	581.00	..	..	..	कु.	..	..
320	किन्द्री	759.00	प्रा. शा. (1)	औ.(1)	..	कु.	प. म.	..
321	मबई जर.	1,685.00	..	..	..	कु.	..	..
322	बकछेरादोना	1,329.00	प्रा. शा. (1)	..	..	कु.	प. स.	..
323	धनगांव माल.	468.00	..	..	..	कु.	..	..
324	धनगांव रै.	269.00	..	..	..	कु.	..	..
325	मिलपुरी उर्फ छपरी रै.	753.00	प्रा. शा. (1)	..	..	कु.	प. म.	..
326	मिमरिया माल.	955.00	..	..	..	कु.	..	..
327	खमरिया	625.00	प्रा. शा. (1)	..	..	कु.	प. स.	..
328	पटपरा माल.	362.00	..	..	..	न.	..	..
329	पटपरा रै.	705.00	..	..	..	कु.	प. स.	..
330	तिलई पानी	395.00	..	..	..	कु.	क. स.	..
331	खिरहनी	602.00	प्रा. शा. (1)	..	..	कु.,न.	..	..
332	रामनगर	1,193.00	प्रा. शा. (1), पू मा.शा.(1), उ. मा. शा. (1)	प. नि. के.(1)	..	कु.,न.	क. स.	डा.
333	कुपरिया वनग्राम	633.00	..	..	..	कु.	.	..
334	गुपांगी	742.00	..	..	..	कु , न.	..	..
335	विमनपुरा रै.	413.00	प्रा. शा. (1)	..	..	कु.	..	..
336	नकात्रल	763.00	प्रा. शा. (1)	..	..	कु.	..	..
337	धुनका	924.00	..	..	..	कु.	..	..
338	दरियागोंदी	289.00	..	..	..	कु.	..	..

मुख्य खाद्य	भूमि उपयोग (अर्थात् विभिन्न प्रकार के भूमि उपयोगों के अन्तर्गत् आने वाले क्षेत्र) एकड़ में: वन	सिंचित	असिंचित	कृष्य खाली भूमि	कृषि के लिए अनुपलब्ध क्षेत्र जिसमें कृषि नहीं की जा सकती	सबसे पास का नगर और दूरी (कि. मी. में)	ग्राम में साप्ताहिक बाजार लगता हो, तो उसका दिन	अभ्युक्ति धार्मिक, ऐतिहासिक अथवा पुरातत्वीय महत्व के स्थानों के उल्लेख सहित
10	11	12	13	14	15	16	17	18
..	272.00	..	..	140.00	..	मंडला 24.0	..	..
चावल, कोदो	19.00	..	233.00	36.00	30.00	मंडला 22.4	..	..
चावल, कोदो	75.00	..	368.00	71.00	332.00	मंडला 22.4	..	..
..	352.00	..	..	100.00	..	मंडला 24.0	..	..
चावल, कोदो	..	1.00	454.00	76.00	187.00	मंडला 17.6	..	..
चावल, कोदो	67.00	63.00	506.00	139.00	74.00	मंडला 20.8	..	..
चावल, कोदो	18.00	..	530.00	200.00	403.00	मंडला 22.4	..	..
चावल, कोदो	8.00	..	113.00	34.00	14.00	मंडला 22.4	..	..
..	548.00	..	..	111.00	..	मंडला 25.6	..	..
चावल, गेहूँ	60.00	2.00	157.00	50.00	16.00	मंडला 8.0	..	.
चावल, गेहूँ	..	2.00	316.00	135.00	276.00	मंडला 8.0	..	..
चावल, गेहूँ	37.00	1.00	198.00	12.00	19.00	मंडला 8.0	..	..
चावल, गेहूँ	..	1.00	401.00	47.00	28.00	मंडला 12.8	..	..
चावल, गेहूँ	98.00	2.00	471.00	71.00	28.00	मंडला 9.6	..	..
चावल, गेहूँ	52.00	..	289.00	58.00	19.00	मंडला 11.2	..	..
चावल, गेहूँ	487.00	..	184.00	201.00	19.00	मंडला 8.0	..	..
चावल, गेहूँ	731.00	..	414.00	99.00	27.00	मंडला 8.0	..	..
चावल	437.00	..	329.00	104.00	33.00	मंडला 38.4	..	..
चावल	159.00	27.00	1,062.00	633.00	175.00	मंडला 35.2	..	..
चावल	39.00	..	293.00	43.00	63.00	मंडला 36.8	..	..
चावल	207.00	..	265.00	104.00	14.00	मंडला 35.2	..	..
चावल	26.00	..	137.00	62.00	99.00	मंडला 35.2	..	..
चावल	149.00	..	376.00	43.00	13.00	मंडला 35.2	..	..
चावल	132.00	..	419.00	125.00	83.00	मंडला 32.0	..	..
चावल, कोदो	645.00	..	642.00	349.00	49.00	मंडला 22.4	..	..
चावल, कोदो	115.00	4.00	918.00	169.00	123.00	मंडला 17.6	..	..
चावल, कोदो	126.00	..	290.00	43.00	9.00	मंडला 19.2	..	..
चावल, कोदो	38.00	..	192.00	5.00	34.00	मंडला 20.8	..	..
चावल, कोदो	178.00	2.00	478.00	33.00	62.00	मंडला 16.0	..	..
चावल, कोदो	252.00	..	419.00	268.00	16.00	मंडला 11.2	..	..
चावल, कोदो	118.00	..	405.00	71.00	31.00	मंडला 9.6	..	..
चावल, कोदो	62.00	1.00	175.00	81.00	43.00	मंडला 12.8	..	..
चावल, कोदो	104.00	1.00	371.00	69.00	160.00	मंडला 11.2	..	..
चावल, कोदो	6.00	2.00	315.00	49.00	23.00	मंडला 12.8	..	..
चावल, गेहूँ	42.00	8.00	457.00	21.00	74.00	मंडला 16.0	..	..
चावल, गेहूँ	70.00	49.00	721.00	143.00	210.00	मंडला 16.0	मंगलवार	..
चावल, गेहूँ	33.00	..	..	600.00	..	मंडला 15.0	..	..
चावल, गेहूँ	..	..	83.00	33.00	626.00	मंडला 25.6	..	..
चावल, गेहूँ	32.00	8.00	355.00	10.00	8.00	मंडला 22.4	..	..
चावल, गेहूँ	..	58.00	314.00	149.00	242.00	मंडला 24.0	..	..
चावल, गेहूँ	3.00	4.00	191.00	47.00	679.00	मंडला 25.6	..	..
चावल, गेहूँ	225.00	..	33.00	25.00	5.00	मंडला 25.6	..	..

ग्राम निर्देशिका

स्थानीय कोड नम्बर	ग्राम का नाम	ग्राम का कुल क्षेत्रफल (एकड़ में)	ग्राम में उपलब्ध सुख-सुविधाएं					
			शिक्षा सम्बन्धी	चिकित्सा सम्बन्धी	बिजली सम्बन्धी	पेय-जल सम्बन्धी	परिवहन सम्बन्धी	डाक तथा तार सम्बन्धी
1	2	3	4	5	6	7	8	9
339	गुरारखेड़ा	845 00	..	..	..	न.	क म.	..
340	गुगली	1,105 00	..	..	..	कु ,ना.	..	..
341	गुड़ाअजनिया	1,421.00	प्रा. शा. (1)	..	..	कु.	क. स.	..
342	मधपुरी	731.00	पू मा.शा.(1)	..	..	कु ,न.	क. स.	डा.
343	कोसमघाट	1,109.00	प्रा. शा. (1)	..	..	कु.,ता.	..	.
344	खैरी	1,135 00	प्रा. शा. (1)	..	मि.	ता.,कु.,न.	क. म.	..
345	आमानाला	1,509 00	..	..	सि	न ,ना.	प. म.	..
346	बरबसपुर	861 00	..	..	..	कु.	प.म.	..
347	गोरीमाटी	878.00	..	..	..	कु.	प.स.	..
348	खुड़िया	1,438.00	प्रा शा. (1)	..	मि.	कु.	..	..
349	देवरीदादर	436 00	..	..	मि.	कु.	..	..
350	जूनामडला	421.00	..	..	..	न.	प. म.	..
351	बिनैका	4,514.00	प्रा. शा. (1)	..	मि.	कु	प.स.	डा.
352	जंतीपुर	995.00	प्रा. शा. (1)	..	..	कु.	प.स.	..
353	गोझी रै.	630.00	..	..	..	न.	प.म.	..
354	गोझी मालं.	589.00	प्रा. शा. (1)	..	..	न.,कु.	प.स.	..
355	चटुवामार	843 00	..	..	..	कु ,ना.	प.स.	..
356	सेमरखापा	538.00	..	..	मि.,रो.	कु.	प.स.	..
357	अचली	446.00	प्रा. शा. (1), पू. मा. शा. (1)	..	मि.	कु.,ना	प.म.	..
358	देवदरा	524 00	..	..	..	कु.,न.	प.म.	..
359	कटरा	345 00	प्रा. शा (1)	..	..	कु	प.स.	डा.
360	बिझिया	484.00	प्रा. शा. (1)	..	..	कु.	प.स.	..
361	लालीपुर	417.00	..	..	.	कु.	प.म.	..
362	रामबाग	476.00	प्रा. शा. (1)	..	..	कु.,न.	प.स.	..
363	पुरवा	330 00	प्रा. शा. (1), पू.मा शा. (1)	..	मि.	कु ,न.	प.म	डा.
364	कोरगाव	957.00	प्रा. शा. (1)	..	सि.	कु ,ता.	प.स.	..
365	गकवाह	286.00	प्रा. शा. (1)	..	मि.	कु.,न.	प.स.	..
366	खड़देवरी	521 00	..	..	..	न.	प.म.	..
367	पीपरपानी	746.00	प्रा. शा (1)	..	मि.	कु.,न.	प.स.	..
368	भपमा	1,371 00	प्रा. शा. (1)	..	मि.	कु.,न.	प. म.	..
369	सेमरखापा	303.00	..	..	..	कु.	प.म.	..
370	पदमी	582.00	प्रा शा (1)	..	..	कु.	प.म.	..
371	सिवरगाव	334.00	..	..	..	कु.	प.स.	..
372	जमखार	248.00	..	..	..	ना.	प.म.	..
373	कुडवन	355.00	प्रा. शा. (1)	..	..	ता.,कु.	प.म.	..
374	नयेगांव	127.00	..	..	..	ना.,कु.	प.स.	..
375	हिरदेनगर	1,456.00	प्रा शा. (2), पू.मा.शा. (2), उ.मा.शा. (1)	औ. (1)	मि.,रो.	न.,ता.	प.स.	डा.
376	बकोरा	263.00	प्रा. शा. (1)	..	..	कु.,ना.	प.स.	..
377	खडदेवरा	540.00	प्रा. शा. (1)	..	..	न.	प.स.	..
378	अमगवा	877.00	प्रा. शा. (1)	..	..	न.	प.म.	..

मुख्य खाद्य	भूमि उपयोग (अर्थात् विभिन्न प्रकार के भूमि उपयोगों के अन्तर्गत आने वाले क्षेत्र) एकड़ में: वन	सिंचित	असिंचित	कृष्य खाली भूमि	कृषि के लिए अनुपलब्ध क्षेत्र जिसमें कृषि नहीं की जा सकती	सबसे पास का नगर और दूरी (कि. मी. में)	ग्राम में साप्ताहिक बाजार लगता हो, तो उसका दिन	ग्रभ्युक्ति धार्मिक, ऐतिहासिक अथवा पुरातत्वीय महत्व के स्थानों के उल्लेख सहित
10	11	12	13	14	15	16	17	18
चावल, गेहूँ	384.00	8.00	349.00	1.00	103.00	मंडला 20.8	..	.
चावल, गेहूँ	662 00	23.00	281.00	37.00	102.00	मंडला 17.6	.	..
चावल, गेहूँ	585.00	1.00	743.00	41.00	51.00	मंडला 16.0	..	..
चावल, गेहूँ	46.00	21.00	512.00	70.00	82.00	मंडला 12.8	..	..
चावल, गेहूँ	..	1.00	375.00	72.00	661.00	मंडला 16.0	..	..
गेहूँ, चावल	59.00	6.00	294.00	540.00	236.00	मंडला 2.4	..	..
गेहूँ, चावल	..	1.00	884.00	339 00	285.00	मंडला 1.6	..	..
चावल, गेहूँ	1.00	..	418 00	254.00	188.00	मंडला 8.0	..	..
गेहूँ, चावल	9.00	..	181.00	392.00	296.00	मंडला 9.6	..	..
गेहूँ, चावल	397.00	7.00	660.00	233.00	141.00	मंडला 4.8	..	.
गेहूँ, चावल	120.00	1.00	260.00	11.00	44.00	मंडला 6.4	..	..
गेहूँ, चावल	44.00	18.00	249.00	45.00	65.00	मंडला 8.0	..	..
गेहूँ, चावल	2,070.00	1.00	1,515.00	351.00	577.00	मंडला 4.0	..	.
गेहूँ, चावल	146.00	..	638.00	127.00	84.00	मंडला 6.4	..	
गेहूँ, चावल	..	..	139.00	310.00	181.00	मंडला 4.8	.	..
चावल, गेहूँ	..	27.00	338.00	58.00	166.00	मंडला 3.0	..	.
चावल, गेहूँ	..	..	362.00	137 00	344.00	मंडला 7.0	..	.
चावल, गेहूँ	..	8 00	487.00	12.00	31.00	मंडला 7.0	.	..
चावल, गेहूँ	..	4.00	334 00	84.00	24.00	मंडला 7 0		.
चावल, गेहूँ	.	2.00	395.00	115.00	12.00	मंडला 1.0	.	..
चावल, गेहूँ	..	1.00	281.00	40.00	23.00	मंडला 3 0	.	..
चावल, गेहूँ	..	8.00	423.00	30.00	23.00	मंडला 2.0	.	
चावल	..	17.00	388.00	5.00	7.00	मंडला 2 4	.	..
चावल	..	113.00	208.00	48.00	107.00	मंडला 1.0		.
चावल	..	24.00	181.00	43.00	82.00	मंडला 3.0	..	..
चावल	..	63.00	678.00	148.00	68.00	मंडला 5.0	..	..
चावल	..	35.00	147.00	58.00	46.00	मंडला 2.0	..	.
चावल	..	15.00	407.00	41.00	58.00	मंडला 7.0	..	..
चावल	..	114.00	489.00	64.00	79.00	मंडला 6.0	..	..
चावल	..	133.00	849 00	165.00	224.00	मंडला 6.0	..	..
चावल	..	2.00	248.00	32.00	21.00	मंडला 5.0	..	..
चावल	..	..	426.00	92.00	64.00	मंडला 8 0	..	..
चावल	..	17.00	195.00	81.00	41.00	मंडला 3.0	..	..
चावल, गेहूँ	..	..	129.00	3.00	116.00	मंडला 15.0	..	..
चावल, गेहूँ	..	..	221.00	11.00	123.00	मंडला 16 0	..	..
चावल, गेहूँ	..	..	63.00	60.00	4.00	मंडला 16.0	..	..
चावल, गेहूँ	..	116.00	928 00	180.00	242.00	मंडला 14.0	इतवार, बुधवार	..
चावल, गेहूँ	..	..	203.00	51.00	9.00	मंडला 18.0	..	..
चावल, गेहूँ	..	1.00	408.00	70.00	61.00	मंडला 8.0	..	..
चावल, गेहूँ	..	1.00	635 00	128.00	113 00	मंडला 9.6	..	..

स्थानीय कोड नम्बर	ग्राम का नाम	ग्राम का कुल क्षेत्रफल (एकड़ में)	ग्राम में उपलब्ध सुख-सुविधाएं					
			शिक्षा सम्बन्धी	चिकित्सा सम्बन्धी	बिजली सम्बन्धी	पेय-जल सम्बन्धी	परिवहन सम्बन्धी	डाक तथा तार सम्बन्धी
1	2	3	4	5	6	7	8	9
379	भुर्रम खाप	201.00	पू .मा. शा (1)	..	..	ता.,कु.	प स.	..
380	ओघट खपरी	406.00	प्रा शा. (1)	..	..	कु.	प. स.	..
381	घुघरा	719.00	प्रा. शा. (1)	..	..	कु.	प. स.	..
382	मुरजपुरा	412.00	..	..	..	कु.	..	..
383	खगुवा	404.00	प्रा. शा. (1)	..	..	कु.	..	..
384	बरगवां	283.00	प्रा.शा. (1)	..	..	कु.	..	..
385	मुकतरा	396.00	पू. मा. शा. (1)	..	..	कु.	प. स.	डा.
386	कन्हरी	529.00	प्रा. शा. (1)	..	..	कु.	प. स.	..
387	माधोपुर	2,014.00	प्रा. शा. (1), पू. मा. शा. (1), उ. मा. शा. (1)	..	..	कु.,न.	प. स.	डा.
388	जगनाथर	605.00	प्रा. शा. (1)	..	..	न.,कु.	..	..
389	छीरपानी माल.	757.00	..	..	..	न.,कु.	..	..
390	छीरपानी जर.	541.00	..	..	..	..	..	..
391	नरेनी माल.	953.00	प्रा. शा. (1)	..	..	न.,कु.	प. स.	..
392	नरेनी जर.	667.00	प्रा. शा. (1)	..	..	न.,कु.	प. स.	..
393	डुंगरिया	1,300.00	..	..	..	कु.	..	..
394	हर्राभाट जर.	152.00	..	..	..	कु.	..	..
395	हर्राभाट माल.	785.00	प्रा. शा. (1)	..	..	कु.	..	..
396	इमलिया माल.	348.00	..	..	..	कु.	..	..
397	इमलिया रै.	166.00	..	..	..	कु.	..	..
398	डुड़का	584.00	..	..	..	कु.	..	..
399	भावा माल.	384.00	प्रा. शा. (1)	..	..	कु.	..	..
400	भावा जर.	718.00	..	..	..	कु.	..	..
401	लुटिया	499.00	..	..	..	कु.	..	..
402	मोहगांव	497.00	..	..	..	कु.	..	..
403	खरंझिर	415.00	.	..	..	कु.	..	..
404	मालीवाड़ा माल.	341.00	..	..	..	कु.	..	..
405	मालीवाड़ा रै.	220.00	..	..	..	कु.	..	..
406	चन्दवारा	1,805.00	प्रा. शा. (1)	..	..	कु.	..	डा.
407	पलेहरा	838.00	प्रा. शा. (1)	..	..	कु.	..	..
408	झीना वनग्राम	1,132.00	..	..	..	..	..	..
409	पडरिया रै.	1,059.00	प्रा. शा. (1)	..	..	न.,कु.	..	..
410	चौगान रै.	1,766.00	प्रा. शा. (1)	..	..	न.,कु.	..	..
411	बमनिया	433.00	..	..	..	न.,कु.	..	..
412	निधानी	981.00	प्रा. शा. (1)	..	..	कु.	..	..
413	सुनटिकरी	365.00	..	..	..	कु.	..	..
414	बिलगांव	410.00	मा. शा. (1)	..	..	कु	..	..
415	हर्रा टीकुर	2,049.00	प्रा. शा. (1)	..	..	कु.	..	..
416	गुहयर	654.00	..	..	..	कु.	..	..
417	कुड़ोपानी	1,509.00	प्रा. शा. (1)	..	..	ता.,कु.	..	..
418	कसोटा	503.00	प्रा. शा. (1)	..	..	ता.,कु.	..	..
419	मुनू उर्फ मनौरी	683.00	प्रा. शा. (1), पू. मा. शा. (1)	औ.(1)	..	ता.,कु.	क.स.	डा.

मुख्य खाद्य	भूमि उपयोग (अर्थात् विभिन्न प्रकार के भूमि उपयोगों के अंतर्गत् आने वाले क्षेत्र) एकड़ में: वन	सिंचित	असिंचित	कृष्य खाली भूमि	कृषि के लिए अनुपलब्ध क्षेत्र जिसमें कृषि नहीं की जा सकती	सबसे पास का नगर और दूरी (कि. मी. में)	ग्राम में साप्ताहिक बाजार लगता हो, तो उसका दिन	अभ्युक्ति धार्मिक, ऐतिहासिक अथवा पुरातत्वी महत्व के स्थानोंय के उल्लेख सहित
10	11	12	13	14	15	16	17	18
चावल,गेहूँ	..	1.00	148.00	15.00	37.00	मंडला 9.6	..	..
चावल,गेहूँ	..	1.00	313.00	47.00	39.00	मंडला 9.6	..	..
चावल,गेहूँ	49.00	9.00	507.00	76.00	78.00	मंडला 7.0	..	..
चावल,गेहूँ	126.00	..	264.00	11.00	11.00	मंडला 15.0	..	..
चावल,गेहूँ	..	2.00	290.00	3.00	109.00	मंडला 13.0	..	..
चावल,गेहूँ	..	1.00	199.00	4.00	79.00	मंडला 10.0	..	..
चावल,गेहूँ	..	46.00	294.00	31.00	25.00	मंडला 10 0	..	..
चावल,गेहूँ	6.00	86.00	342.00	13.00	82.00	मंडला 10.0	..	..
चावल,गेहूँ	..	86.00	1,160.00	224.00	544.00	मंडला 22.0	गुरूवार	..
चावल,गेहूँ	..	42.00	431.00	62.00	70.00	मंडला 24.0	..	..
चावल,गेहूँ	141.00	..	244.00	245.00	127.00	मंडला 24 0	..	..
..	..	..	..	..	541.00	मंडला 38.4	..	..
चावल,गेहूँ	231.00	14.00	473.00	186.00	49.00	मंडला 24.0	..	..
चावल,गेहूँ	123.00	8.00	349.00	153.00	34.00	मंडला 25.0	..	..
चावल,गेहूँ	765.00	..	450.00	73.00	12.00	मंडला 23.0	..	..
कोदो,गेहूँ	..	..	57.00	94 00	1.00	मंडला 23.0	..	..
चावल,गेहूँ	106.00	..	407.00	230.00	42.00	मंडला 23.0	..	..
चावल,गेहूँ	65.00	..	220.00	50.00	13.00	मंडला 25.0	..	..
कोदो,चावल	..	..	142.00	3.00	21.00	मंडला 25.0	..	..
कोदो,चावल	208.00	..	291.00	20.00	65.00	मंडला 25.0	..	..
कोदो,चावल	23.00	..	285.00	65.00	11.00	मंडला 25.0	..	..
कोदो,चावल	140.00	..	412.00	136.00	30 00	मंडला 25.0	..	..
कोदो,चावल	..	..	307.00	180.00	12.00	मंडला 26 0	..	..
कोदो,चावल	326.00	..	152.00	5.00	14.00	मंडला 26.0	..	..
कोदो,चावल	230.00	..	158.00	18.00	9.00	मंडला 27.0	..	..
कोदो,चावल	7.00	4.00	267.00	28.00	35.00	मंडला 18.0	..	..
चावल,कोदो	4.00	3.00	167.00	4.00	42.00	मंडला 18.0	..	..
चावल,कोदो	655.00	42.00	597.00	308.00	203.00	मंडला 25 6	..	..
चावल,कोदो	55.00	8.00	732.00	8.00	35.00	मंडला 28.8	..	..
चावल,गेहूँ	532.00	..	..	600.00	..	मडला 15 0	..	..
चावल,कोदो	146.00	13.00	676.00	78.00	146.00	मंडला 22.4	..	..
चावल,कोदो	82.00	1.00	1,503.00	113.00	67.00	मंडला 17.6	..	..
चावल,गेहूँ	17.00	7.00	277.00	2.00	130.00	मंडला 19.0	..	..
चावल,गेहूँ	6.00	3.00	535.00	27.00	410 00	मंडला 32.0	..	..
मक्का,चावल	..	10.00	289.00	54.00	12.00	मंडला 35.2	..	..
मक्का,चावल	..	70.00	221.00	51.00	68.00	मंडला 33.6	..	..
मक्का,चावल	209.00	2.00	861.00	328.00	649.00	मंडला 36 8	..	..
मक्का,चावल	56.00	..	305.00	47.00	246.00	मंडला 38.4	..	..
मक्का,चावल	158.00	8.00	819.00	348.00	176.00	मंडला 32.0	..	..
मक्का,चावल	25.00	22.00	278.00	131.00	47.00	मंडला 33 6	..	..
चावल,मक्का	13.00	1.00	532.00	104.00	33.00	मंडला 33 6	..	..

स्थानीय कोड नम्बर	ग्राम का नाम	ग्राम का कुल क्षेत्रफल (एकड़ में)	ग्राम में उपलब्ध सुख-सुविधाएं					
			शिक्षा सम्बन्धी	चिकित्सा सम्बन्धी	बिजली सम्बन्धी	पेय-जल सम्बन्धी	परिवहन सम्बन्धी	डाक तथा ता सम्बन्धी
1	2	3	4	5	6	7	8	9
420	वरवारी	394.00	..	..	..	ता.,कु.	..	..
421	पिपरिया रै.	1,002.00	प्रा. शा. (1)	..	..	ता.,कु	..	..
422	मचला	1,104.00	प्रा. शा. (1)	..	..	ता.,कु.	..	..
423	मिरचा खेरो वनग्राम	550.00	..	..	..	कु.	..	..
424	सुड़गांव	1,283.00	प्रा. शा. (1)	..	..	ना. ,कु.	क.स.	..
425	देवगांव	1,183.00	प्रा. शा. (1)	..	..	ना. , कु.	प.स.	डा.
426	सालीवाड़ा	756.00	..	..	..	ना.,कु.	प.स.	..
427	बनियातारा	1,342.00	प्रा. शा. (1)	..	..	कु.	..	..
428	रैगांव	936.00	..	..	..	न.	प.स.	..
429	गोरखपुर	417.00	..	..	..	कु.	..	..
430	सिमैया वनग्राम	328.00	..	..	..	कु.	..	..
431	खमरिया	1,088.00	..	..	..	कु.	..	..
432	उमरिया रै.	1 048.00	प्रा. शा. (1)	..	..	कु.	..	..
433	सिंगारपुर	1,039.00	मा.शा.(1) पू. प्रा.शा. (1)	औ(1)	..	न., कु.	क.स.	डा.
434	डोंगरगांव	1,384.00	प्रा. शा. (1)	..	..	न. ,कु.	क.स.	..
435	कंचनगांव	919.00	..	..	..	न.	..	..
436	खैरी	364.00	..	..	..	ना. ,कु.	..	..
437	लिंगा माल.	935.00	प्रा. शा. (1)	..	..	न., कु.	प.स.	..
438	हरदुवा	547.00	प्रा. शा. (1)	..	..	कु.	प.स.	..
439	झाल पानी	609.00	..	..	..	कु.	क.स.	..
440	झालपानी वनग्राम	332.00	..	..	..	कु.	प.स.	..
441	पोंडी रै.	336.00	पू.मा.शा.(1)	..	..	ना.,कु.	प.स.	..
442	लिंगा रै.	435.00	प्रा. शा. (1)	..	..	ना.,कु	प.स.	डा.
443	मनोट जर.	597.00	..	..	..	न.,कु.	प.स.	..
444	मोहगांव चक	226.00	..	..	..	कु.	प.स.	..
445	पोंडी माल. उर्फ भाड़ीटोला	511.00	..	..	..	कु.	प.स.	..
446	मोहगांव रै.	579.00	..	..	..	कु.	प.स.	..
447	पीपरपानी	560.00	प्रा. शा. (1)	..	..	कु.	..	..
448	कुड़ोपानी	470.00	..	..	..	कु.	..	..
449	सिंगारपुर	1,281.00	प्रा. शा. (1)	..	..	कु.	..	..
450	सलैया	1,481.00	..	..	..	कु.	..	..
451	टिकरा बेरपानी	962.00	..	..	..	कु.	..	..
452	खैरी	539.00	..	..	..	कु.	..	..
453	पटपर सिंगारपुर	562.00	प्रा. शा. (1)	..	..	कु.	..	..
454	मुड़ाडीह माल.	410.00	..	..	..	कु.	..	..
455	मुड़ाडीह रै.	518.00	..	..	..	कु.	..	..
456	सिलपुरी	789.00	..	..	..	कु.	..	..
457	ऊमरडीह	864.00	..	..	..	कु.	..	..
458	धनगांव	863.00	..	..	..	कु.	..	..
459	रमपुरी	689.00	..	..	..	कु.	..	..
460	डुपटा	1,258.00	प्रा. शा. (1)	..	..	कु.	..	..
461	ओढ़ारी	1,017.00	प्रा. शा. (1)	..	..	कु.	..	..
462	बिलगढ़ा रै.	668.00	प्रा. शा. (1)	..	..	कु.	..	..

मंडला तहसील

मुख्य खाद्य	भूमि उपयोग (अर्थात् विभिन्न प्रकार के भूमि उपयोगों के अंतर्गत् आने वाले क्षेत्र) एकड़ में					सबसे पास का नगर और दूरी (कि. मी. में)	ग्राम में साप्ताहिक बाजार लगता हो, तो उसका दिन	अभ्युक्ति धार्मिक, ऐतिहासिक अथवा पुरातत्वीय महत्व के स्थानों के उल्लेख सहित
	वन	सिंचित	असिंचित	कृष्य खाली भूमि	कृषि के लिए अनुपलब्ध क्षेत्र जिसमें कृषि नहीं की जा सकती			
10	11	12	13	14	15	16	17	18
चावल, मक्का	92.00	..	124.00	95.00	83.00	मंडला 35.2	..	..
चावल, गेहूँ	..	1.00	834.00	49.00	118.00	मंडला 36.8	..	..
चावल, गेहूँ	28.00	1.00	880.00	65.00	130.00	मंडला 38.4	..	..
चावल, गेहूँ	150.00	..	..	400.00	..	मंडला 40.0	..	..
चावल, गेहूँ	74.00	10.00	896.00	126.00	177.00	मंडला 40.0	..	..
चावल, गेहूँ	132.00	10.00	638.00	228.00	175.00	मंडला 32.0	..	..
चावल, गेहूँ	17.00	32.00	443.00	118.00	146.00	मंडला 33.6	..	..
चावल, गेहूँ	19.00	12.00	483.00	172.00	656.00	मंडला 35.2	..	..
चावल, मक्का	216.00	5.00	464.00	36.00	215.00	मंडला 36.8	..	..
मक्का, चावल	11.00	..	375.00	..	31.00	मंडला 40.0	..	..
चावल, गेहूँ	178.00	..	..	150.00	..	मंडला 41.0	..	..
चावल, कोदो	357.00	4.00	656.00	8.00	63.00	मंडला 38.0	..	..
मक्का, चावल	1.00	..	876.00	..	171.00	मंडला 36.0	..	..
मक्का, कोदो	..	..	783.00	..	256.00	मंडला 37.0	शनिवार	..
गेहूँ, चावल	69.00	2.00	750.00	4.00	559.00	मंडला 35.0	..	..
चावल, गेहूँ	197.00	..	289.00	28.00	405.00	मंडला 34.0	..	..
कोदो, कुटकी	13.00	..	285.00	45.00	21.00	मंडला 32.0	..	..
चावल, गेहूँ	316.00	..	398.00	59.00	162.00	मंडला 27.2	..	..
गेहूँ, चावल	..	..	359.00	33.00	155.00	मंडला 27.2	..	..
गेहूँ, चावल	..	..	304.00	20.00	285.00	मंडला 27.2	..	..
कोदो, कुटकी	132.00	..	..	200.00	..	मंडला 16.0	..	..
मक्का, कोदो	10.00	..	250.00	15.00	61.00	मंडला 25.6	..	..
मक्का, कोदो	15.00	..	348.00	26.00	46.00	मंडला 25.6	शुक्रवार	..
मक्का, चावल	92.00	10.00	369.00	32.00	94.00	मंडला 25.6	..	..
कोदो, चावल	..	1.00	212.00	6.00	7.00	मंडला 27.2	..	..
मक्का, चावल	50.00	4.00	308.00	91.00	58.00	मंडला 25.6	..	..
कोदो, चावल	117.00	3.00	308.00	19.00	132.00	मंडला 27.2	..	..
मक्का, कोदो	49.00	..	232.00	29.00	250.00	मंडला 32.0	..	..
चावल, मक्का	48.00	..	283.00	73.00	66.00	मंडला 29.0	..	..
मक्का, चावल	25.00	..	600.00	275.00	381.00	मंडला 36.0	..	..
कोदो, चावल	1.00	..	623.00	181.00	676.00	मंडला 31.0	..	..
कोदो, चावल	375.00	..	476.00	99.00	12.00	मंडला 27.0	..	..
मक्का, चावल	..	..	293.00	55.00	191.00	मंडला 34.0	..	..
कोदो, चावल	1.00	..	418.00	56.00	87.00	मंडला 22.0	..	..
चावल, मक्का	4.00	..	286.00	58.00	62.00	मंडला 22.0	..	..
चावल, कोदो	87.00	..	340.00	61.00	30.00	मंडला 22.0	..	..
चावल, मक्का	..	..	433.00	101.00	255.00	मंडला 23.0	..	..
चावल, कोदो	48.00	..	433.00	33.00	350.00	मंडला 23.0	..	..
चावल, मक्का	58.00	..	235.00	355.00	215.00	मंडला 59.2	..	..
चावल, कोदो	30.00	..	229.00	313.00	117.00	मंडला 49.6	..	..
मक्का, चावल	50.00	..	211.00	448.00	549.00	मंडला 43.2	..	..
चावल, कोदो	156.00	..	444.00	207.00	210.00	मंडला 44.8	..	..
चावल, कोदो	90.00	..	246.00	218.00	114.00	मंडला 41.6	..	..

स्थानीय कोड नम्बर	ग्राम का नाम	ग्राम का कुल क्षेत्रफल (एकड़ में)	ग्राम में उपलब्ध सुख-सुविधाएं					
			शिक्षा सम्बन्धी	चिकित्सा सम्बन्धी	बिजली सम्बन्धी	पेय-जल सम्बन्धी	परिवहन सम्बन्धी	डाक तथा तार सम्बन्धी
1	2	3	4	5	6	7	8	9
463	बिलगढ़ा माल.	507.00	..	..	..	कु.	..	..
464	देवरी	722.00	..	..	..	कु.	..	..
465	कोवा डोंगरी	1,049.00	प्रा. शा. (1)	..	..	कु.	..	..
466	जारंगा वनग्राम	340.00	..	..	..	कु.	प.स.	..
467	सकरी	263.00	..	..	..	कु.	..	..
468	खैरी रै.	621.00	..	..	..	कु.	..	..
469	बड़झर माल.	939.00	प्रा. शा. (1)	..	..	न.,कु.	..	..
470	उमरडीह उर्फ पड़ादर रै.	1,822.00	..	..	..	न.,कु.	..	..
471	दलदला वनग्राम	780.00	..	..	..	..	..	..
472	धमनपानी	828.00	..	..	..	न.,कु.	..	..
473	चुभावल	1,285.00	प्रा. शा. (1)	..	..	न.,कु.	क.स.	..
474	बांझडीह	744.00	.	..	..	न.,कु.	क.स.	..
475	घुघरा माल.	1,035.00	..	..	..	न.,कु.	..	..
476	खीसी माल.	2,227.00	प्रा. शा. (1)	..	..	न.,कु.	..	.
477	टिकरा गिठोरी	520.00	..	..	..	न.,कु.	..	..
478	मोहगांव रै.	889.00	..	..	..	न.,कु.	प.स.	.
479	बींझी माल.	346.00	..	..	..	न.,कु.	प.स.	..
480	इन्द्रा माल.	388.00	प्रा. शा (1)	.	..	न.,कु.	प.स.	..
481	इन्द्रा रै.	310.00	..	..	..	न.,कु.	प.स.	..
482	मोहगांव माल.	939 00	प्रा. शा. (1), पू. मा. शा. (1)	प.नि.के. (1)	..	न.,कु.	प.स.	डा.
483	उमर डीह	390.00	..	..	..	ता.,न.,कु.	प.स.	..
484	खाल्हे गिठोरी	1,376.00	प्रा. शा (1)	..	..	कु.	प.स.	..
485	अंडिया जर.	511.00	प्रा. शा. (1)	..	..	कु.	प.स.	..
486	मलपहरी	574.00	..	..	..	कु.	प.स.	..
487	गिठार मलपहरी	1,019.00	प्रा. शा. (1)	..	..	कु.	प.स.	..
488	गिठार	468.00	..	..	..	कु.,न.	प.स.	..
489	बोडा मिल्ली रै.	1,198.00	प्रा. शा (1)	..	..	कु.,न.	..	..
490	खर्रा छापर रै.	810.00	..	..	..	न.,कु.	..	..
491	खर्रा छापर माल.	604.00	प्रा. शा. (1)	..	..	न.,कु.	..	..
492	रमखिरिया रै.	841.00	..	..	..	न.,कु.	..	..
493	पीपर दर्रा	1,910.00	..	..	.	न.,कु.	..	..
494	पाता देई	830.00	..	..	..	न.,कु.	प.स.	..
495	अमझर	1,082.00	..	..	..	न.,कु.	..	..
496	मुगवानी रै.	2,474.00	प्रा शा. (1)	औ. (1)	..	न.,कु.	..	..
497	पंछीपानी	1,185.00	..	..	..	न.,कु.	..	..
498	पोंडी माल.	1,546.00	प्रा. शा. (1)	..	..	न.	..	..
499	भानपुर माल.	719.00	..	..	..	न.	..	..
500	झुरगी रै.	1,074 00	..	..	..	न.	..	..
501	करेगांव	1,662.00	प्रा शा. (1)	..	..	न.	..	.
502	ठेभा	1,218.00	प्रा. शा. (1)	..	..	न.	..	..
503	अन्डिया माल.	1,262.00	..	..	..	न.,कु.	प.स.	..
504	अन्डिया रै. बा.	1,003.00	..	..	..	ना.,कु.	प.स.	..

मुख्य खाद्य	भूमि उपयोग (अर्थात् विभिन्न प्रकार के भूमि उपयोगों के अंतर्गत् आने वाले क्षेत्र) एकड़ में					सबसे पास का नगर और दूरी (कि. मी. में)	ग्राम में साप्ताहिक बाजार लगता हो, तो उसका दिन	अभ्युक्ति धार्मिक, ऐतिहासिक अथवा पुरातत्वीय महत्व के स्थानों के उल्लेख सहित
	वन	सिंचित	असिंचित	कृष्य खाली भूमि	कृषि के लिए अनुपलब्ध क्षेत्र जिसमें कृषि नहीं की जा सकती			
10	11	12	13	14	15	16	17	18
चावल, कोदो	..	..	226.00	231.00	50.00	मंडला 41.6	..	..
चावल, कोदो	102.00	1.00	358.00	117.00	144.00	मंडला 35.2	..	..
चावल, कोदो	183.00	..	699.00	50.00	117.00	मंडला 35.2	..	..
कोदो, कुटकी	340.00	..	..	..	..	मंडला 16.0	..	..
चावल, कोदो	25.00	..	201.00	1.00	36.00	मंडला 38.4	..	..
चावल, कोदो	100.00	..	346.00	24.00	151.00	मंडला 33.6	..	..
कोदो कुटकी	38.00	..	286.00	181.00	434.00	मंडला 56.0	..	..
कोदो, कुटकी	134.00	..	485.00	514.00	689 00	मंडला 58.0	..	..
कोदो, कुटकी	280.00	..	..	500.00	..	मंडला 58.0	..	..
कोदो, कुटकी	5.00	..	245.00	192.00	386 00	मंडला 50.0	..	..
कोदो, कुटकी	89 00	..	298.00	562.00	336.00	मंडला 43 0	..	..
कोदो, कुटकी	361.00	..	177 00	141.00	65.00	मंडला 43.0	..	..
कोदो, कुटकी	495.00	..	309.00	205.00	26.00	मंडला 50.0	..	..
कोदो, मक्का	..	..	941.00	683 00	603.00	मंडला 51.0	..	..
कोदो, मक्का	83.00	..	239.00	176.00	22.00	मंडला 54.0	..	..
गेहूं, चावल	89.00	4.00	584.00	79.00	133.00	मंडला 41.6	..	..
गेहूं, कोदो	..	..	303.00	14.00	29 00	मंडला 40.0	..	..
मक्का, कोदो	..	..	294.00	49.00	45.00	मंडला 37.8	..	..
मक्का, चावल	3.00	4.00	230.00	23.00	50.00	मंडला 38.4	..	..
गेहूं, चावल	..	2.00	571.00	292.00	74 00	मंडला 41.6	मंगलवार	..
चावल, कोदो	3.00	4.00	272.00	27.00	84.00	मंडला 46.4	..	..
चावल, कोदो	119.00	..	786.00	303.00	168.00	मंडला 48.0	..	..
चावल, कोदो	..	1.00	336.00	118.00	56.00	मंडला 44.8	..	..
चावल, कोदो	..	..	306.00	192.00	76.00	मंडला 46.4	..	..
चावल, कोदो	11.00	1.00	729.00	165 00	113.00	मंडला 43.2	..	..
चावल, कोदो	..	2.00	405.00	29.00	32 00	मंडला 42.4	..	..
मक्का, चावल	137.00	..	815.00	142.00	104.00	मंडला 43.2	..	..
चावल, मक्का	149.00	..	493.00	43.00	125.00	मंडला 38.4	..	..
चावल, मक्का	3.00	1.00	389.00	148 00	63.00	मंडला 38.4	..	..
मक्का, चावल	150.00	..	453.00	149.00	89.00	मंडला 38.4	..	..
मक्का, चावल	411.00	1.00	1,204.00	231.00	63.00	मंडला 43.2	..	..
मक्का, चाअल	..	..	676.00	109.00	45.00	मंडला 48.0	..	..
मक्का, चावल	269.00	..	605.00	159.00	49.00	मंडला 49 6	..	..
मक्का, चावल	53.00	1.00	2,033.00	245 00	142.00	मंडला 44.8	..	..
मक्का, चावल	350.00	2.00	594.00	198.00	41.00	मंडला 49.6	..	..
चावल, कोदो	136.00	1.00	791.00	334.00	284.00	मंडला 48.0	..	..
मक्का, कोदो	11.00	..	356.00	217.00	135.00	मंडला 43.2	..	..
मक्का, कोदो	85.00	..	708.00	133.00	148.00	मंडला 44.8	..	..
मक्का, कोदो	..	1.00	836 00	250.00	575 00	डिंडोरी 51.2	..	..
मक्का, कोदो	184.00	2.00	809.00	104 00	119.00	मंडला 46.4	..	..
मक्का, कोदो	392.00	1.00	717.00	59.00	93.00	डिंडोरी 46.4	..	..
मक्का, कोदो	36.00	..	752.00	113.00	102.00	डिंडोरी 46 4	..	..

ग्राम निर्देशिका

स्थानीय कोड नम्बर	ग्राम का नाम	ग्राम का कुल क्षेत्रफल (एकड़ में)	ग्राम में उपलब्ध सुख-सुविधाएं					
			शिक्षा सम्बन्धी	चिकित्सा सम्बन्धी	बिजली सम्बन्धी	पेय-जल सम्बन्धी	परिवहन सम्बन्धी	डाक तथा तार सम्बन्धी
1	2	3	4	5	6	7	8	9
505	बगली	557.00	प्रा शा. (1), पू मा.शा.(1), उ.मा.शा.(1)	..	..	ना.,कु.	प. म.	डा.
506	खैरी रै.	312.00	..	..	..	ना.,कु.	प. स.	..
507	खैरी माल.	1,023.00	प्रा.शा.(1)	..	..	ना.,कु.	प. म.	..
508	चावी	2,449.00	प्रा.शा.(1)	..	..	ना.,कु.	प. स.	..
509	पिपरिया खुर्द	1,610.00	..	..	..	न.,कु.	..	..
510	सहजर	2,882.00	प्रा.शा.(1)	..	..	कु.,न.	..	..
511	लोधा	2,063.00	प्रा.शा.(1)	..	..	न.,कु.	..	..
512	गोरखपुर वनग्राम	1,673.00	..	..	..	..	..	..
513	खोडाखुदरा	2,026.00	प्रा शा.(1)	..	..	न.,कु.	..	..
514	तेलनदेह	1,412.00	प्रा.शा.(1)	..	..	न.,कु.	क.म.	..
515	बनिया	3,671.00	प्रा.शा.(1)	..	..	न.,कु.	क.स.	..
516	चोबा	3,443.00	प्रा.शा.(1)	..	..	कु.,ता.	क.स.	..
517	सुरहली	3,918.00	प्रा.शा.(1)	औ.(1),प.नि.के.(1)	..	कु.,न.	क.स.	..
518	दुलादर	2,517.00	प्रा.शा.(1)	..	..	न.,कु.	..	..
519	पलकी	1,140.00	प्रा. शा.(1)	..	..	न.,कु.	..	..
520	भानपुर	751.00	प्रा.शा (1)	..	..	ना.,कु.	क.स.	..
521	कुसमी	1,411.00	प्रा.शा.(1)	..	..	ना.,कु.	क.स.	..
522	उरवाही	1,205.00	..	..	..	अ.,कु.	प.स.	..
523	भंमवाही	3,112.00	..	..	..	न.,कु.	प.स.	..
524	कचनारी	2,466.00	..	..	..	न.,कु.	प.स.	..
525	मिगनपुरी	1,146.00	..	..	..	न.,कु.	प.स.	..
526	पदहीकोना	2,090.00	..	..	..	ना.	प स.	..
527	बम्हनी	4,156.00	प्रा.शा.(1)	..	..	ना.,कु.	प. स.	डा.
528	पिपरिया	2,113.00	प्रा.शा.(1)	..	..	ना.,कु.	प. स.	..
529	देवहारा	3,436.00	प्रा.शा.(1)	..	..	ना.,कु.	..	..
530	कठईठीह माल.	4,324.00	प्रा.शा.(1)	..	..	अ.	क.स.	..
531	छाता माल.	1,380.00	..	..	..	झ.	क.स.	..
532	घुरघुटी	949.00	..	..	..	..	..	..
533	धोरेघाट रै.	810.00	..	..	..	झ.	क.स.	..
534	परसवाह	2,276.00	प्रा.शा.(1)	..	..	झ.	क.स.	..
535	धनोली रै.	975.00	प्रा.शा.(1)	..	..	झ.	क.स.	..
536	रहंगी	1,409.00	प्रा. शा.(1)	..	..	झ.	..	..
537	किसली	2,250.00	प्रा. शा.(1)	..	..	न.	..	..
538	तबलपानी	3,133.00	प्रा. शा.(1)	..	..	कु.	..	..
539	डूड़ादेह रै	1,638.00	..	.	..	झ.	..	..
540	झूंझर रै.	823.00	प्रा. शा.(1)	..	..	झ.	..	..
541	भुड़कुर	2,573.00	प्रा. शा.(1)	..	..	न.,कु.	क.स.	..
542	अहमदपुर	1,701.00	प्रा. शा.(1)	..	..	न.	क स.	..
543	कुन्टीदरगांव	3,116.00	प्रा. शा.(1)	..	..	कु.,न.	..	..
544	मलवाह	1,933.00	प्रा. शा.(1)	..	..	कु.,ना.,ता.	क.स.	डा
545	मदनपुर	1,243.00	पू.मा.शा.(1)	..	..	कु.,ना.,ता.	क.स.	..

मुख्य खाद्य	भूमि उपयोग (अर्थात् विभिन्न प्रकार के भूमि उपयोगों के अन्तर्गत्/आने वाले क्षेत्र) एकड़ में वन	सिंचित	असिंचित	कृष्य खाली भूमि	कृषि के लिए अनुपलब्ध क्षेत्र जिसमें कृषि नहीं की जा सकती	सबसे पास का नगर और दूरी (कि. मी. में)	ग्राम में साप्ताहिक बाजार लगता हो, तो उसका दिन	अभ्युक्ति धार्मिक, ऐतिहासिक अथवा पुरातत्वीय महत्व के स्थानों के उल्लेख सहित
10	11	12	13	14	15	16	17	18
चावल, कोदो	27.00	..	299.00	149.00	82.00	डिंडोरी 48.0	बुधवार	..
चावल, कोदो	..	1.00	285.00	7.00	19.00	डिंडोरी 49.6	..	..
चावल, मक्का	6.00	3.00	684.00	156.00	174.00	डिंडोरी 51.2	..	..
चावल, कोदो	..	1.00	1,511.00	289.00	648.00	डिंडोरी 49.6	..	..
चावल, मक्का	53.00	..	762.00	175 00	620.00	मंडला 57.6	..	..
चावल, कोदो	245.00	..	1,773.00	219.00	645.00	मंडला 64.0	..	..
चावल, मक्का	..	..	1,034.00	183.00	846.00	मंडला 68.8	..	..
कोदो, कुटकी	1,333.00	..	..	340.00	..	मंडला 38.0	..	..
मक्का, कोदो	..	..	693.00	200.00	1,133.00	मंडला 76.8	..	..
चावल, मक्का	154.00	..	967.00	149.00	142.00	डिंडोरी 40.0	..	..
चावल, कोदो	10.00	..	2,366.00	292.00	1,003.00	डिंडोरी 44.8	..	..
चावल, मक्का	355.00	..	2,561.00	163.00	364.00	डिंडोरी 44.8	..	..
कोदो, मक्का	1,218.00	..	2,428.00	132.00	140.00	मंडला 68.8	..	..
कोदो, मक्का	688.00	..	1,324.00	439.00	66.00	मंडला 76.8	..	..
मक्का, कोदो	154.00	..	912.00	7.00	67.00	मंडला 64.0	..	..
मक्का, कोदो	..	..	680.00	9.00	62.00	मंडला 70.4	..	..
मक्का, कोदो	391.00	..	974.00	9.00	37.00	मंडला 72.0	..	..
मक्का, कोदो	15.00	..	1,004.00	45.00	141.00	मंडला 76.8	..	..
मक्का, कोदो	21.00	..	1,879.00	57.00	1,155.00	मंडला 76.8	..	..
मक्का, कोदो	817.00	..	1,455.00	65.00	129 00	मंडला 78.4	..	..
मक्का, कोदो	30.00	..	743.00	19.00	354.00	मंडला 78.4	..	..
मक्का, कोदो	1,088.00	..	893 00	36.00	73.00	मंडला 41.6	..	..
मक्का, कोदो	..	..	2,073.00	177.00	1,906.00	मंडला 43.2	..	..
मक्का, कोदो	52.00	..	897.00	151.00	1,013.00	मंडला 38.4	..	..
मक्का, कोदो	1.00	..	1,734.00	137.00	1,564.00	मंडला 44.8	..	..
चावल, मक्का	6.00	..	1,522.00	52.00	2,744.00	मंडला 62.4	..	..
चावल, कोदो	..	..	952.00	9.00	419.00	मंडला 65.6	..	..
..	..	..	449.00	500.00	..	मंडला 65.6	..	..
चावल, मक्का	45.00	..	662.00	52.00	51.00	मंडला 67.2	..	..
चावल, मक्का	428.00	..	1,583.00	80.00	185.00	मंडला 64.0	..	..
चावल, कोदो	..	..	760.00	139.00	76.00	मंडला 67.2	..	..
मक्का, कोदो	464.00	..	731.00	89.00	125.00	मंडला 59.2	..	..
मक्का, कुटकी	587.00	..	1,360.00	146.00	157.00	मंडला 56.0	..	..
मक्का, कोदो	826.00	..	1,821.00	105.00	381.00	मंडला 62.4	..	..
कुटकी, मक्का	507.00	..	904.00	4.00	223.00	मंडला 65.6	..	..
कोदो, कुटकी	28.00	..	724.00	21.00	50.00	मंडला 65.6	..	..
कोदो, मक्का	..	..	2,023.00	27.00	523.00	मंडला 73.0	..	..
कोदो, मक्का	..	..	847.00	13.00	841.00	मंडला 75.0	..	..
कोदो, मक्का	8.00	..	1,011.00	72.00	2,025.00	मंडला 74.0	..	..
कोदो, मक्का	19.00	..	1,409.00	201.00	304.00	मंडला 70.0	शनिवार	..
कोदो, मक्का	2.00	..	956.00	67.00	218.00	मंडला 70.0	..	..

स्थानीय कोड नम्बर	ग्राम का नाम	ग्राम का कुल क्षेत्रफल (एकड़ में)	ग्राम में उपलब्ध सुख-सुविधाएं					
			शिक्षा सम्बन्धी	चिकित्सा सम्बन्धी	बिजली सम्बन्धी	पेय-जल सम्बन्धी	परिवहन सम्बन्धी	डाक तथा तार सम्बन्धी
1	2	3	4	5	6	7	8	9
546	चीतापरवना	783.00	..	..	..	कु. ना.	..	..
547	चलनी	4,338.00	प्रा. शा. (1)	..	..	ना.,कु.	..	..
548	चुरिया	2,200.00	प्रा. शा. (1)	..	..	ना.,कु.	..	..
549	गनवाही उर्फ धनवाही	343.00	..	..	..	ना.,कु.	..	..
550	बरवानी	2,364.00	प्रा. शा. (1)	..	..	ना.,कु.	..	..
551	लाटो	2,778.00	प्रा. शा. (1)	..	..	न.,कु.	प.स.	..
552	पाटन	2,444.00	प्रा. शा. (1)	..	..	न.,कु.	प.स.	..
553	ढेको	1,791.00	प्रा. शा. (1)	..	..	न.,कु.	प.स.	.
554	सेन्दवारा	786.00	..	..	..	न ,कु.	प.स.	..
555	बिजोरा	917.00	..	..	..	न.,कु.	प.स.	..
556	गरिया पाड	2,122.00	प्रा. शा. (1)	..	..	कु.	..	..
557	ककन्	1,979.00	प्रा शा (1)	..	..	न.,कु.	..	..
558	पांड़ कलां	1,667.00	प्रा. शा. (1)	..	..	न.,कु.	..	..
559	सैलवारा	931.00	प्रा. शा. (1)	..	..	न.,कु.	..	..
560	खम्हरिया	1,490.00	..	..	..	न.,कु.	..	..
561	खुड़िया	1,690.00	..	..	..	कु.	..	..
562	अन्डिया उर्फ छिवला टोला	2,204.00	प्रा. शा. (1)	..	..	कु.	..	..
563	कुम्हर्री	1,678.00	प्रा. शा. (1)	..	..	कु.	..	..
564	सिलघिटी	1,004.00	..	..	..	कु.	..	..
565	झिंगरघटा	1,404.00	..	..	..	ना., कु.	प.स.	..
566	घुघरी	1,104.00	प्रा. शा. (1), पू. मा. शा. (1)	औ (1)	..	न.,कु.	प.स.	डा.
567	खमतरा	1,550.00	..	..	..	न.,कु.	प.स.	..
568	मलचाथर	2,428.00	प्रा. शा. (1)	..	..	न.,कु.	क.स.	..
569	टिकरिया	1,532.00	..	..	..	न.,कु.	क.स.	..
570	छतरपुर	2,025.00	प्रा. शा. (1)	..	..	न.,कु.	क.स.	..
571	कन्हरा	1,497.00	प्रा. शा. (1)	..	..	न.,कु.	क.स.	..
572	गजराज	1,036.00	प्रा. शा. (1)	..	..	ना.,कु.	क.स.	डा.
573	गुवारा	585.00	..	..	..	कु , ना.	क.स.	..
574	मांगा	1,384.00	प्रा. शा. (1)	..	..	कु.	क.स.	..
575	पीपरदौन	1,832.00	प्रा शा. (1)	..	..	ना.,कु.	क.स.	..
576	कटंगी	823.00	प्रा शा. (1)	..	..	कु.	प.स.	..
577	डोगर मंडला	928.00	..	..	..	ना ,कु.	प.स.	..
578	गुल्लखोह	2,568.00	..	..	..	कु.	प.स.	..
579	रामपुर	758.00	प्रा.शा (1),पू.मा.शा (1)	..	..	न.,कु.	..	..
580	दलका गुपागी	1,323.00	..	..	..	ना.,कु.	..	..
581	बिलगाव	847.00	..	..	..	न.,कु.	..	..
582	बिसाघर	315.00	..	..	..	न.,कु.	..	..
583	साजपानी वनग्राम	1,008.00	..	..	..	..	..	..
584	ददरगांव	906.00	..	..	..	कु.	..	..
585	खजरी	1,762.00	प्रा. शा. (1)	..	..	कु.	..	..
586	जुनवानी	1,231.00	प्रा. शा. (1)	..	..	कु	..	..
587	पोड़ी	395.00	..	..	..	कु.	..	..
588	धनगांव	1,283.00	..	..	..	कु.	..	..

मंडला तहसील

मुख्य खाद्य	भूमि उपयोग (अर्थात् विभिन्न प्रकार के भूमि उपयोगों के अन्तर्गत/आने वाले क्षेत्र) एकड़ में: वन	सिंचित	असिंचित	कृष्य खाली भूमि	कृषि के लिए अनुपलब्ध क्षेत्र जिसमें कृषि नहीं की जा सकती	सबसे पास का नगर और दूरी (कि. मी. में)	ग्राम में साप्ताहिक बाजार लगता हो, तो उसका दिन	अभ्युक्ति धार्मिक, ऐतिहासिक अथवा पुरातत्वीय महत्व के स्थानों के उल्लेख सहित
10	11	12	13	14	15	16	17	18
कोदो, मक्का	26.00	..	274.00	245.00	238 00	मंडला 70.0	..	..
कोदो, मक्का	..	..	1,051.00	1,022.00	2,265.00	मंडला 75.0	..	..
कोदो, मक्का	..	..	987.00	580.00	633.00	मंडला 80.0	..	..
चावल, कोदो	..	..	204.00	115.00	24.00	मंडला 80.0	..	..
चावल, मक्का	273.00	..	499.00	625.00	967.00	मंडला 80.0	..	..
कोदो, मक्का	300.00	..	1,660.00	37.00	781.00	मंडला 65.6	..	..
कोदो, मक्का	..	..	1,523.00	282.00	639.00	मंडला 68.8	..	..
कोदो, मक्का	90.00	..	1,181.00	195.00	325.00	मंडला 70.4	..	..
कोदो, मक्का	22.00	..	659.00	69.00	36.00	मंडला 64.0	..	..
कोदो, मक्का	106.00	..	694.00	60.00	57.00	मंडला 67.2	..	..
कोदो, कुटकी	219.00	..	1,363.00	421.00	119.00	मंडला 64.0	..	..
कोदो, कुटकी	98.00	..	1,198.00	62.00	621.00	मंडला 67.2	..	..
कोदो, कुटकी	..	..	996.00	267.00	404.00	मंडला 60.8	..	..
कोदो, कुटकी	25.00	..	605.00	83.00	218.00	मंडला 59.2	..	..
कोदो, कुटकी	..	..	867.00	69.00	554.00	मंडला 64.0	..	..
मक्का, कोदो	216.00	..	616 00	283.00	575.00	मंडला 51.2	..	..
मक्का, कोदो	..	..	545.00	425.00	1,234.00	मंडला 54.4	..	..
मक्का, कोदो	..	..	500.00	314.00	864.00	मंडला 51.2	..	..
मक्का, कोदो	..	..	514.00	389.00	101.00	मंडला 51.2	..	..
मक्का, कोदो	..	..	879.00	196.00	329.00	मंडला 54.4	..	..
चावल, गेहूँ	19.00	..	667.00	238.00	180.00	मंडला 57.6	शुक्रवार	..
मक्का, कोदो	199.00	..	1,025.00	207.00	119.00	मंडला 59.2	..	..
चावल, मक्का	7.00	..	1,573.00	139.00	709.00	मंडला 46.4	..	..
चावल, कोदो	11.00	..	1,093.00	29.00	399.00	मंडला 52.8	..	..
चावल, मक्का	..	1.00	1,265 00	278.00	481.00	मंडला 33.6	..	..
चावल, कोदो	745.00	..	664.00	40.00	48.00	मंडला 48.0	..	..
कोदो, मक्का	15.00	..	781.00	79.00	161.00	मंडला 67.2	..	..
मक्का, कोदो	..	..	382.00	15.00	188.00	मंडला 60.8	..	..
मक्का, कोदो	29.00	..	1,183.00	118.00	54.00	मंडला 62.4	..	..
मक्का, कोदो	258.00	..	1,379.00	110.00	85.00	मंडला 64.0	..	..
धान, मक्का	..	..	673.00	101.00	49.00	मंडला 28.8	..	..
धान, कोदो	..	..	756.00	108.00	64.00	मंडला 28.8	..	..
धान, कोदो	2.00	..	869.00	106.00	1,591.00	मंडला 25.6	..	..
धान, कोदो	10.00	..	605.00	97.00	46.00	मंडला 30.4	..	..
धान, कोदो	29.00	..	668.00	137.00	489.00	मंडला 33.6	..	..
धान, मक्का	..	..	657.00	141.00	49.00	मंडला 33.6	..	..
धान, कोदो	..	..	266.00	33.00	16.00	मंडला 35.2	..	..
.	608.00	..	..	400.00	..	मंडला 35.2	..	..
मक्का, चावल	..	..	684.00	154.00	68 00	मंडला 33.6	..	..
मक्का, चावल	..	..	1,240.00	311.00	211.00	मंडला 35.2	..	..
मक्का, चावल	..	.	1,064.00	102.00	65.00	मंडला 38.4	..	..
मक्का, चावल	..	..	331.00	5.00	59.00	मंडला 41.6	..	..
चावल, कोदो	..	..	855.00	50.00	378.00	मंडला 44.8	..	..

स्थानीय कोड नम्बर	ग्राम का नाम	ग्राम का कुल क्षेत्रफल (एकड़ में)	ग्राम में उपलब्ध सुख-सुविधाएं					
			शिक्षा सम्बन्धी	चिकित्सा सम्बन्धी	बिजली सम्बन्धी	पेय-जल सम्बन्धी	परिवहन सम्बन्धी	डाक तथा तार सम्बन्धी
1	2	3	4	5	6	7	8	9
589	बनेहरी	2,180.00	प्रा शा (1)	..	..	कु.	..	..
590	नाहरबेली	1,911.00	प्रा शा (1)	..	..	कु.	..	..
591	ऐरी	692.00	.	..	..	कु.	..	..
592	कुम्ही	1,274 00	..	..	..	कु.	..	..
593	इलाही	1,563.00	प्रा.शा (1)	..	..	न.	..	..
594	डूडी	1,744.00	..	..	..	न	..	..
595	लाफन	1,276.00	प्रा.शा.(1)	..	..	ना.,न.,कु.	..	..
596	भोकादेवरी	744 00	..	..	..	कु.	..	..
597	लुढ़िया उर्फ इमली टोला	599.00	..	..	..	कु.	..	..
598	महली	1,766.00	..	..	..	न.,कु.	..	..
599	खोड़ा खुदरा	1,533.00	..	.	..	कु.	.	..
600	उमरिया	1,729.00	प्रा शा,(1)	..	..	कु.	..	..
601	साल्हेघोनी	1,896.00	..	..	..	कु.	..	..
602	मिसरिया	2,322.00	..	..	..	कु	..	..
603	पिपरदोन उर्फ डुकरघाटी	1,246.00	..	..	..	कु.	..	..
604	नैझर	1,787.00	प्रा.शा.(1)	..	..	कु	.	..
605	नैगुवा रै.	935.00	..	.	..	कु	..	..
606	नैगुवा माल	561.00	..	..	..	कु.	..	..
607	धोवावार	767.00	..	..	..	कु	..	..
608	बर्रई रै.	1,270.00	..	..	..	कु	..	..
609	बीजा	1,089.00	प्रा.शा.(1)	..	..	कु.	..	..
610	पटपरा	589.00	..	..	..	कु.	..	..
611	डूबा	516.00	..	..	..	कु.	..	..
612	गोपीसानी	566.00	..	..	..	कु.	..	..
613	सिघोरी	1,008.00	..	..	..	कु.	..	..
614	घुटाम	962.00	प्रा. शा. (1), पू मा. शा. (1)	प नि के (1)	..	कु	क.म.	डा.
615	धनगांव	586 00	..	..	..	कु	..	..
616	ईशरपुर	936.00	प्रा शा (1)	..	..	कु	..	..
617	जोगी लुढ़िया	1,472.00	..	..	.	कु	..	..
518	रूसा	1,622.00	..	..	..	कु	..	..
619	कुटरवानी	1,364.00	..	..	..	कु	..	.
620	गोरखपुर	1,221.00	प्रा.शा.(1)	.	..	कु.	..	..
621	महावन उर्फ दानीटोला	3,673.00	प्रा. शा (1), पू मा शा (1)	..	..	ना.,कु	क.म.	..
622	भपसा	606.00	.	..	..	कु.	..	..
623	निवसा	817.00	प्रा.शा.(1)	..	..	कु	क.म.	.
624	बसनिया	1,466.00	..	..	..	कु.	क.म.	..
625	खमरौटी रै.	1,618.00	प्रा शा.(1)	..	..	ना.,कु.	..	..
626	बरिहा वनग्राम	1,162.00	..	..	..	..	..	..
627	केवलारी रै.	802.00	प्रा.शा.(1)	..	..	कु.	क.म.	डा.
628	देवरी रै.	1,102.00	..	..	..	ना.,कु	..	..
629	बुड़ला	1,094.00	..	..	..	ना.,कु.	..	..
630	भोन्दा	941 00	..	..	..	ना.,कु.	क.म.	..

मुख्य खाद्य	भूमि उपयोग (अर्थात् विभिन्न प्रकार के भूमि उपयोगों के अन्तर्गत् आने वाले क्षेत्र) एकड़ में: वन	सिंचित	असिंचित	कृष्य खाली भूमि	कृषि के लिए अनुपलब्ध क्षेत्र जिसमें कृषि नहीं की जा सकती	सबसे पास का नगर और दूरी (कि. मी. में)	ग्राम में साप्ताहिक बाजार लगता हो, तो उसका दिन	अभ्युक्ति धार्मिक, ऐतिहासिक अथवा पुरातत्वीय महत्व के स्थानों के उल्लेख सहित
10	11	12	13	14	15	16	17	18
मक्का, चावल	269.00	..	1,751.00	36.00	124.00	मंडला 64.0	..	..
मक्का, चावल	180.00	..	1,327.00	226.00	178 00	मंडला 64.0	..	..
मक्का, चावल	39.00	..	478.00	32 00	143 00	मंडला 65.0	..	..
मक्का, चावल	288.00	.	818.00	47.00	121 00	मंडला 68.0	..	..
मक्का कोदो	204.00	2.00	1,066.00	87.00	204.00	मंडला 66.0	..	..
कोदो मक्का	223.00	2.00	1,104.00	329.00	86.00	मंडला 40.0	..	..
मक्का, कोदो	67.00	..	1,057.00	82 00	70.00	मंडला 40.0	..	..
मक्का, कोदो	.	..	536.00	162.00	46 00	मंडला 37.0	..	..
कोदो, मक्का	117 00	..	419 00	63.00	..	मंडला 40.0	..	..
गेहूं, चावल	102.00	..	1,067.00	52.00	545 00	मंडला 77.0	..	..
गेहूं, चावल	154.00	..	1,179 00	50.00	150.00	मंडला 77.0	..	..
गेहूं, चावल	58.00	..	1,551.00	8.00	112.00	मंडला 77.0	..	..
गेहूं, चावल	233.00	..	1,358.00	45.00	260.00	मंडला 77.0	..	..
चावल, गेहूं	91.00	..	1,055.00	31.00	1,145.00	मंडला 55.0	..	..
गेहूं, चावल	..	..	970.00	19.00	257.00	मंडला 60.0	..	..
गेहूं, चावल	265.00	..	1,267.00	23.00	232.00	मंडला 65.0	..	..
गेहूं, चावल	20.00	..	661.00	7.00	247.00	मंडला 65.0	..	..
गेहूं, चावल	.	1.00	402.00	14.00	144.00	मंडला 65.0	..	..
गेहूं, चावल	..	..	656.00	12.00	99.00	मंडला 65.0	..	..
कोदो, मक्का	92.00	..	785.00	21.00	372.00	मंडला 66.0	..	..
धान, कोदो	156.00	..	748.00	133.00	52.00	मंडला 67.0	..	..
चावल, मक्का	51.00	..	370.00	121.00	47.00	मंडला 64.0	..	..
कोदो, चावल	..	..	371.00	78 00	67.00	मंडला 67.0	..	..
कोदो, चावल	89 00	..	314.00	131.00	32.00	मंडला 64.0	..	..
चावल, मक्का	.	..	679.00	255.00	74.00	मंडला 69.0	..	..
चावल, मक्का	..	..	751.00	146.00	65.00	मंडला 63.0	बुधवार	..
कोदो, चावल	145.00	..	359.00	33.00	49.00	मंडला 66.0	..	..
मक्का, कोदो	155.00	..	667.00	66.00	48.00	मंडला 79.0	..	..
मक्का, चावल	431 00	..	927.00	8.00	106.00	मंडला 79.0	..	..
चावल, मक्का	219.00	..	1,216.00	91.00	96.00	मंडला 79.0	..	..
गेहूं, मक्का	276.00	2.00	870.00	107.00	109 00	मंडला 61.0	..	..
गेहूं, चावल	345.00	..	741.00	69.00	66 00	मंडला 66.0	..	..
गेहूं, चावल	481.00	..	2,099.00	610.00	183 00	मंडला 66.0	सोमवार	..
गेहूं, चावल	..	.	297.00	14.00	295.00	मंडला 65.0	..	..
चावल, गेहूं	132.00	..	401.00	154.00	130 00	मंडला 65.0	..	..
गेहूं, चावल	436.00	.	654.00	116.00	260 00	मंडला 65.0	..	..
चावल, गेहूं	240.00	18.00	1,089.00	37.00	234.00	मंडला 62.0	..	..
..	392.00	..	..	770.00	.	मंडला 59.0	..	..
चावल, गेहूं	..	4.00	564.00	112.00	122 00	मंडला 49.0	..	..
गेहूं, चावल	167.00	1.00	704.00	91.00	139.00	मंडला 63.0	..	..
गेहूं, चावल	3.00	..	625.00	310.00	156 00	मंडला 59.0	..	..
गेहूं, चावल	..	..	456.00	221.00	264.00	मंडला 57.0	..	..

ग्राम निर्देशिका

स्थानीय कोड नम्बर	ग्राम का नाम	ग्राम का कुल क्षेत्रफल (एकड़ में)	ग्राम में उपलब्ध सुख-सुविधाएं					
			शिक्षा सम्बन्धी	चिकित्सा सम्बन्धी	बिजली सम्बन्धी	पेय-जल सम्बन्धी	परिवहन सम्बन्धी	डाक तथा तार सम्बन्धी
1	2	3	4	5	6	7	8	9
631	लपटी	1,642.00	प्रा. शा. (1)	..	..	ता.,कु.	क , स.	..
632	धमनगांव	930.00	..	..	..	ना, कु.	..	..
633	खमटीपुर	527.00	..	..	मि.	न. ,कु.	क., स.	..
634	अंजनिया	1,608.60	प्रा. शा. (1), पू. मा. शा. (1) उ. मा. शा.(1),	औ.(1)	मि.,रो.	ता.,कु.	प , स.	डा.
635	अहमदपुर	1,027.00	प्रा.शा.(1),पू मा.शा.(1)	..	..	ता.,कु.	..	डा.
636	मिमरिया वनग्राम	1,108.00	..	..	..	कु.	..	..
637	रेवथा	419.00	प्रा. शा (1)	औ.(1)	सि.	न. ,कु.	क. स.	..
638	केवलारी	286.00	..	..	मि.	न. ,कु.	क. स.	..
639	झिगराघाट	444.00	प्रा. शा. (1)	..	मि ,रो.	न. ,कु	क ग	..
640	बोकर	1,410.00	प्रा. शा. (1)	..	मि.,रो.,उ.	न. ,कु.	क. म.	..
641	चुट्टीपोंड़ी	337.00	..	..	..	न. ,कु.	क. स.	..
642	पोंड़ी	1,456 00	प्रा. शा. (1)	..	.	कु.	क. स.	..
643	बजी	687.00	..	..	..	ता.,कु.	..	.
644	मांद	2,300.00	पू. मा. शा.(1)	..	..	ता.,कु.	..	..
645	कांसखेड़ा	510.00	प्रा. शा. (1)	..	..	ता.,कु.	..	..
646	कुम्हर्रा	887.00	..	..	..	ता.,कु.	..	..
647	अमझर	683.00	..	..	..	ता.	..	..
648	मगधा	485.00	..	..	..	कु. ,न.	..	..
649	बुन्देला	481.00	..	..	..	कु. ,न.	..	..
650	शाहपुर	621.00	..	..	..	न.	..	..
651	धमनगांव	611 00	..	..	..	कु.,न.	..	..
652	खम्हरिया वनग्राम	768.00	..	..	..	..	..	..
653	चिलफी	1,067.00	..	..	..	ना.	..	..
654	बघरोंड़ी वनग्राम	1,178.00	..	..	..	ना.,कु	क., स.	..
655	उमरिया वनग्राम	467.00	..	..	..	ना.,कु.	क., स.	..
656	खरपरिया	256.00	..	..	..	ना.	..	..
657	गदिया	578.00	..	..	..	ना.	..	..
658	चंगरिया	1,331.00	प्रा. शा. (1)	..	..	कु.	..	..
659	बरखेड़ा	803.00	..	..	..	कु.	..	..
660	मेढ़ाताल	468.00	प्रा शा. (1)	..	..	कु.	..	..
661	भवान	194.00	..	..	..	कु.	..	..
662	रतनपुर रै.	374.00	..	..	..	कु.	प., स.	..
663	दुधारी	308.00	..	..	..	कु.	..	..
664	औरई रै.	920.00	प्रा. शा. (1)	..	..	कु.	प., स.	..
665	औरई माल.	275.00	..	..	..	कु.	..	..
666	घोंट	1,014.00	..	..	..	कु.	..	..
667	कटंगी	653 00	..	..	..	कु.	..	..
668	कारीवाह	339.00	..	..	..	ता	क., स.	..
669	रोदा वनग्राम	487.00	..	..	..	कु ना.	क., स.	..
670	सोफ वनग्राम	642.00	..	..	..	..	..	..
671	मुरहला	487.00	..	..	..	कु.	..	..
672	कन्हारी खुर्द	279.00	.	..	..	ता.	क , स.	..

मुख्य खाद्य	भूमि उपयोग (अर्थात् विभिन्न प्रकार के भूमि उपयोगों के अंतर्गत आने वाले क्षेत्र) एकड़ में					सबसे पास का नगर और दूरी (कि. मी. में)	ग्राम में साप्ताहिक बाजार लगता हो, तो उसका दिन	अभ्युक्ति धार्मिक, ऐतिहासिक अथवा पुरातत्वीय महत्व के स्थानों के उल्लेख सहित
	वन	सिंचित	असिंचित	कृष्य खाली भूमि	कृषि के लिए अनुपलब्ध क्षेत्र जिसमें कृषि नहीं की जा सकती			
10	11	12	13	14	15	16	17	18
चावल, गेहूँ	469.00	..	787.00	220.00	166.00	मंडला 55.0	..	..
गेहूँ, चावल	..	..	499.00	290.00	141.00	मंडला 56.0	..	..
गेहूँ, कोदो	..	..	475.00	22.00	30.00	मंडला 31.0	..	..
चावल, गेहूँ	167.00	1.00	943.00	299.00	198.00	मंडला 28 0	मगलवार	..
गेहूँ, चावल	..	8.00	797.00	153.00	69.00	मंडला 33.0	..	..
गेहूँ, चावल	608.00	.	..	500.00	..	मडला 59.0	..	..
गेहूँ, चावल	..	13.00	306.00	47.00	53.00	मंडला 33.0	..	..
गेहूँ, चावल	..	1.00	231.00	28.00	20.00	मडला 32.0	..	..
चावल, गेहूँ	..	15.00	369.00	39.00	21.00	मंडला 30.0	..	..
चावल, गेहूँ	578.00	45.00	538.00	132.00	117.00	मडला 34.0	..	..
गेहूँ, चावल	..	12.00	219.00	71.00	35.00	मंडला 33.0	..	..
गेहूँ, चावल	665.00	31.00	672.00	59.00	29.00	मंडला 36.0	..	..
गेहूँ, चावल	251.00	..	321.00	48.00	67.00	मंडला 30.0	..	..
गेहूँ, चावल	962.00	22.00	698.00	290.00	328.00	मडला 30.0	..	..
गेहूँ, चावल	24.00	..	426.00	52.00	8.00	मडला 36.0	..	..
चावल, गेहूँ	510.00	5.00	305.00	54.00	13.00	मडला 38.0	..	..
गेहूँ, चावल	469.00	..	135.00	2.00	77.00	मंडला 36.0	..	..
गेहूँ, चावल	338.00	..	53.00	87.00	7.00	मंडला 40.0	..	..
चावल, गेहूँ	406.00	..	12.00	22.00	41.00	मडला 40.0	..	..
चावल, गेहूँ	404.00	..	51.00	88.00	78.00	मंडला 42.0	..	..
चावल गेहूँ	346.00	..	119.00	98.00	48.00	मंडला 45.0	..	..
..	..	..	..	..	768.00	मंडला 45.0	..	..
मक्का, गेहूँ	87.00	..	171.00	795.00	14.00	मडला 35.0	..	..
गेहूँ, मक्का	678.00	..	..	500.00	..	मडला 38.0	..	..
चावल, गेहूँ	217.00	..	..	250.00	..	मंडला 45.0	..	..
मक्का, चावल	144.00	..	102.00	..	10.00	मंडला 35.0	..	..
मक्का, चावल	402.00	..	127.00	25.00	24.00	मडला 37.0	..	..
चावल, मक्का	786.00	..	503.00	18.00	24.00	मंडला 37.0	..	..
चावल, गेहूँ	386.00	..	247.00	159.00	11.00	भडला 32.0	..	..
चावल, मक्का	1.00	..	436.00	5.00	26.00	मंडला 33.0	..	..
गेहूँ, चावल	..	..	168.00	19.00	7.00	मंडला 30.0	..	..
गेहूँ, चावल	81.00	..	252.00	16.00	25.00	मंडला 34.0	..	..
कोदो, चावल	..	..	237.00	70.00	1.00	मडला 38.0	..	..
गेहूँ, चावल	96.00	28.00	719.00	26.00	51.00	मंडमा 37.0	..	..
कोदो, गेहूँ	..	..	246.00	21.00	8.00	मंडला 38.0	..	..
चावल, गेहूँ	167.00	..	507.00	299.00	41.00	भंडला 37.0	..	..
कोदो, गेहूँ	287.00	..	256.00	91.00	19.00	मंडला 38.0	..	..
चावल, मक्का	318.00	..	..	..	21.00	मंडल। 40.0	..	..
चावल, कोदो	117.00	..	..	370.00	..	मडला 45.0	..	..
..	292.00	..	.	350.00	..	मंडला 50.0	..	..
चावल, कोदो	345.00	..	131.00	1.00	10.00	मंडला 38.0	..	..
चावल, मक्का	88.00	..	157.00	29.00	5 00	मडला 42.0	..	..

स्थानीय कोड नम्बर	ग्राम का नाम	ग्राम का कुल क्षेत्रफल (एकड़ में)	ग्राम में उपलब्ध सुख-सुविधाएं					
			शिक्षा सम्बन्धी	चिकित्सा सम्बन्धी	बिजली सम्बन्धी	पेय-जल सम्बन्धी	परिवहन सम्बन्धी	डाक तथा तार सम्बन्धी
1	2	3	4	5	6	7	8	9
673	झुलुप	579.00	..		..	ना.	..	..
674	कन्हारी कला	963 00	प्रा शा. (1)	..	..	ना.	..	..
675	कोसम पानी	919 00	..	..	..	ना.कु.,ना.	..	..
676	वृक्षनवारा	536.00	..	..	..	कु.,ना.,ना.	..	..
677	टोंडा	1,756 00	प्रा.शा. (1)	..	..	ना.,ना.,कु.	प.स.	..
678	उमरवाड़ा	1,018.00	..	..	..	कु.	प.स.	..
679	खुलवा	673.00		..	..	कु.,ना.	..	..
680	गुबरी	824 00	..	..	..	कु.	क.स.	..
681	मुवाला माल.	431 00	प्रा.शा. (1)	..	..	कु.	..	..
682	मुवालामानी रै.	250 00	..	..	.	..	..	..
683	मोहगाव	1,544.00	..	..	..	ना.,कु.	.	.
684	डीलवारा	331.00	..	..	..	कु.	..	..
685	रामहेपुर	764.00	..	..	..	कु.	..	..
686	उरदली माल.	824.00	.	..	..	ना.	..	..
687	उरदली रै.	195.00	.	..	..	कु.	..	..
688	बुन्देली खोह	381.00	.	.	..	ना.	प.स.	..
689	भुवा रै.	1,326 00	प्रा शा. (1)	..	..	कु.	प.स.	..
690	कटगा रै.	162.00	..	..	..	कु	प.स.	..
691	टकटौवा	1,142.00	..	..	..	कु.	..	..
692	कटगा माल.	381.00	..	..	..	कु	..	..
693	सरही	724 00	..	..	..	कु.	.	..
694	भानपुरखेड़ा वनग्राम	523.00	..	..	..	ना.,कु.	क.स.	..
695	माझीपुर	1,895.00	प्रा.शा. (1)	..	..	कु.	..	..
696	खलौड़ी रै.	1,182.00	प्रा.शा (1)	..	..	कु.	क स.	..
697	जोगी सोढ़ा	571.00	..	..	..	कु.	क स.	..
698	खटोला	770 00	..	..	..	कु.	क स.	..
699	चदिया रै.	927.00	..	..	..	कु	क.स.	..
700	माटीगहन वनग्राम	573.00		..	..	कु.,ना.	क.स.	..
701	सिलपुरा वनग्राम	846.00	.	..	.	कु.,ना.	क.स.	..
702	किमली भिलवानी	1,389 00	..	..	..	..		..
703	जैलवारा रै.	781.00	..	..	..	कु.	.	..
704	चटुवा खार	851.00	..	..	..	कु.	..	..
705	अतरिया	552.00	..	..	..	कु.	..	..
706	भिमपुरी रै.	1,020.00	..	..	..	ना.,कु.	..	..
707	धरमपुरी माल.	1,185.00	प्रा. शा (1)	..	..	कु.	..	..
708	धरमपुरी रै.	272.00	..	..	..	ना.,कु.	..	..
709	मागावेली रै.	974.00	..	..	..	ना.,कु.	..	..
710	राजो माल.	952.00	प्रा.शा. (1)	..	..	ना.,कु.	..	..
711	राजो रै.	708.00	..	..	..	ना.,कु.	..	..
712	किमली रै	1,565.00	..	..	..	ना.,कु.	..	..
713	झापुल वनग्राम	728.00	..	..	..	..	..	..
714	मनोहरपुर	2,606.00	प्रा.शा. (1)	..	..	ना.,कु.	..	..
715	अम्हनी दादर वनग्राम	612.00	..	..	..	..	..	..
716	चोरगा माल.	1,196.00	प्रा.शा. (1)	..	..	कु.	क स.	..

मुख्य खाद्य	भूमि उपयोग (अर्थात् विभिन्न प्रकार के भूमि उपयोगों के अन्तर्गत्/आने वाले क्षेत्र) एकड़ में: वन	सिंचित	असिंचित	कृष्य खाली भूमि	कृषि के लिए अनुपलब्ध क्षेत्र जिसमें कृषि नहीं की जा सकती	सबसे पास का नगर और दूरी (कि. मी. में)	ग्राम में साप्ताहिक बाजार लगता हो, तो उसका दिन	अभ्युक्ति धार्मिक, ऐतिहासिक अथवा पुरातत्वीय महत्व के स्थानों के उल्लेख सहित
10	11	12	13	14	15	16	17	18
कोदो, चावल	199.00	..	320.00	30.00	30 00	मंडला 45.0	.	..
मक्का, चावल	175 00	..	496.00	260 00	32.00	मंडला 42 0	..	..
कोदो, चावल	281.00	..	463.00	110.00	65.00	मंडला 38.0	..	..
चावल, मक्का	132 00	.	213.00	155.00	36.00	मंडला 38.0	.	.
चावल, मक्का	800.00	19.00	569.00	231 00	137 00	मंडला 32.0	..	..
चावल, मक्का	320.00	6.00	586.00	55.00	51.00	मंडला 32.0	..	..
चावल, कोदो	424.00	1.00	193 00	34.00	21.00	मंडला 33.0	.	..
कोदो, मक्का	528.00	3 00	257 00	11.00	25.00	मंडला 32.0	..	..
कोदो, मक्का	280.00	..	144.00	5.00	2.00	मंडला 34.0	..	..
मक्का, कोदो	78 00		118.00	49 00	5.00	मंडला 37 0	..	..
कुटकी, मक्का	1,286 00	..	128.00	87.00	43 00	मंडला 40 0	.	..
कोदो, मक्का	72.00	..	185.00	66.00	8.00	मंडला 54 0	..	..
कुटकी, मक्का	510.00	..	227.00	3.00	24.00	मंडला 55.0	..	..
कोदो, मक्का	241.00	..	361.00	203 00	19.00	मंडला 55.0	..	..
कुटकी, मक्का	106.00	..	39.00	34.00	16.00	मंडला 54.0	..	..
कोदो, मक्का	32 00	..	51.00	25.00	273.00	मंडला 50.0	..	..
चावल, गेहूँ	128.00	.	980.00	150.00	68.00	मंडला 50.0	..	..
कोदो, गेहूँ	15.00	..	143.00	2.00	2.00	मंडला 55.0	..	..
चावल, गेहूँ	934.00	..	106.00	100.00	2.00	मंडला 60.0	..	..
गेहूँ, चावल	81.00	..	141.00	153.00	6 00	मंडला 55.0	..	..
गेहूँ, कोदो	38.00	..	391.00	248.00	47 00	मंडला 60.0	..	..
गेहूँ, चावल	353.00	.	.	170.00	..	मंडला 60.0	..	..
गेहूँ, चावल	167.00	..	818.00	735 00	175.00	मंडला 53.0	..	..
गेहूँ, चावल	..	..	1,003.00	23.00	156 00	मंडला 56.0	..	..
गेहूँ, चावल	143.00	..	187.00	220.00	21.00	मंडला 57 0	..	.
गेहूँ, चावल	..	.	355.00	305.00	110 00	मंडला 59.0	..	.
गेहूँ, चावल	249.00	..	486.00	10.00	182.00	मंडला 57.5	..	..
चावल, कोदो	223.00	..	..	350.00	..	मंडला 65.0	.	..
चावल, कोदो	356.00	..	..	490.00	.	मंडला 70.0	..	..
..	.	..	249.00	1,140.00	..	मंडला 62.0	..	..
चावल, गेहूँ	67.00	..	599.00	90.00	25.00	मंडला 62.0	..	..
चावल, गेहूँ	175 00	..	339.00	289.00	48.00	मंडला 62 0	..	..
चावल, गेहूँ	259.00	.	234.00	39.00	20.00	मंडला 62.0	..	..
धान, कोदो	264.00	..	568.00	146.00	42.00	मंडला 69.0	.	..
धान, कोदो	..	..	492.00	647.00	46 00	मंडला 66.0	..	..
धान, मक्का	.	..	113.00	15.00	144.00	मंडला 66.0	.	..
धान, कोदो	..	.	470.00	200.00	304 00	मंडला 65.0	..	..
धान, मक्का	..	..	455 00	137.00	60.00	मंडला 67.0	रविवार	..
धान, कोदो	..	..	393 00	126.00	189.00	मंडला 67.0	.	..
धान, मक्का	2.00	..	639 00	355.00	569 00	मंडला 69.0	..	..
चावल, गेहूँ	578.00	..	..	150.00	..	मंडला 70.0	..	..
धान, कोदो	283.00	..	526.00	469.00	1,328.00	मंडला 71 0	..	..
गेहूँ, मक्का	462.00	..	..	150.00	..	मंडला 95 0	..	..
चावल, गेहूँ	..	..	740.00	401.00	55 00	मंडला 69.0	..	.

स्थानीय कोड नम्बर	ग्राम का नाम	ग्राम का कुल क्षेत्रफल (एकड़ में)	ग्राम में उपलब्ध सुख-सुविधाएं					
			शिक्षा सम्बन्धी	चिकित्सा सम्बन्धी	बिजली सम्बन्धी	पेय-जल सम्बन्धी	परिवहन सम्बन्धी	डाक तथा तार सम्बन्धी
1	2	3	4	5	6	7	8	9
717	बरखेड़ा रै.	1,327.00	प्रा. शा. (1)	..	..	कु.	क.स.	..
718	करंजिया रै.	503.00	..	..	..	कु.	..	..
719	करंजिया माल.	1,170.00	प्रा. शा. (1)	..	..	कु.,ना.	क.स.	..
720	मोहाड़	1,031.00	प्रा. शा. (1)	..	..	कु.	..	..
721	मांगाबेली	851.00	प्रा शा. (1)	..	.	कु.	..	..
722	बिरसा माल.	888.00	..	..	..	कु.	..	..
723	बिछिया रै.	1,822.00	प्रा. शा. (1), पू.मा. शा. (1), उ मा. शा. (1)	औ.(1)	..	ना.,कु.,ना.	प.स.	डा.
724	बहेरा माल.	531.00	..	..	..	ना.,कु	प स.	..
725	डुगरा रै.	1,165.00	..	..	..	ना.,कु	..	..
726	निवसा माल.	1,460.00	..	..	..	ना.,ना.,कु.	..	..
727	देई	1,581.00	प्रा. शा. (1)	..	..	ना.,कु.	क.स.	..
728	वम्हनी रै.	1,144.00	..	..	..	कु.	..	..
729	टिकरिया रै.	844.00	..	..	..	कु.	..	..
730	मारमडोली माल.	578.00	..	..	..	कु.,न.	..	..
731	मारमडोली रै.	287.00	..	..	..	कु.	..	..
732	पडरिया	1,562.00	प्रा. शा. (1)	..	..	कु.	प.स.	..
733	नयगवां रै.	1,407.00	..	..	..	कु.	प.स.	..
734	हर्रा भाट	1,505.00	प्रा. शा. (1)	..	..	कु.	प.स.	..
735	भीमा	3,097.00	प्रा. शा. (1)	..	..	ना.,कु.	प.स.	..
736	कोको रै.	2,568.00	प्रा. शा. (1)	..	.	कु.	प.स.	..
737	गुडली	2,445.00	प्रा. शा. (1)	..	..	कु	प.स.	..
738	गनेहरा	936.00	..	..	..	कु.	प.स.	..
739	सिझोरा	1,227.00	प्रा. शा. (1), पू.मा. शा. (1)	औ.(1)	..	कु.	प.स.	डा.
740	लोहरा बनग्राम	494.00	..	..	..	..	..	..
741	फोक	1,082.00	प्रा. शा. (1)	..	..	कु.	प.स.	..
742	ग्यारा डोंगरी	1,466.00	..	..	..	कु.	..	..
743	कुदेला रै.	2,924.00	प्रा. शा. (1), पू.मा. शा (1)	औ.(1)	..	कु.	प.स.	..
744	छपरतला	1,098.00	प्रा. शा. (1)	औ.(1)	..	कु.,ना.	..	डा.
745	काटीगहन रै.	987.00	..	..	..	कु	..	..
746	बीजाटोला रै.	1,410.00	प्रा. शा. (1)	..	..	कु.	..	..
747	घोंटा रै.	1,352.00	प्रा. शा. (1)	.	..	कु.,ना.	क.स.	..
748	खम्हरिया रै.	522.00	..	..	..	कु.	..	..
749	बाघा ग्रन्डी माल.	643.00	..	..	..	कु.,ना.	..	..
750	टिकरिया माल.	1,103.00	..	..	..	कु.	..	..
751	खैरी माल.	666.00	..	..	..	ना.,कु.	..	..
752	केवलारी कला	1,525.00	प्रा. शा. (1)	..	..	कु.	..	..
753	केवलारी खुर्द	797.00	..	..	..	कु.	..	..
754	सेरमी	1,458.00	प्रा. शा. (1)	.	..	कु.	..	..
755	गैतरा	1,606.00	..	..	..	कु.	..	..
756	भाड़ा	1,418.00	..	..	..	कु.	..	..

मंडला तहसील

मुख्य खाद्य	भूमि उपयोग (अर्थात् विभिन्न प्रकार के भूमि उपयोगों के अंतर्गत आने वाले क्षेत्र) एकड़ में: वन	सिंचित	असिंचित	कृष्य खाली भूमि	कृषि के लिए अनुपलब्ध क्षेत्र जिसमें कृषि नहीं की जा सकती	सबसे पास का नगर और दूरी (कि. मी. में)	ग्राम में साप्ताहिक बाजार लगता हो, तो उसका दिन	अभ्यक्ति धार्मिक, ऐतिहासिक अथवा पुरातत्वीय महत्व के स्थानों के उल्लेख सहित
10	11	12	13	14	15	16	17	18
चावल, गेहूँ	4.00	..	1,030.00	46.00	247.00	मंडला 65.0	..	..
चावल, गेहूँ	..	..	427.00	47.00	29.00	मंडला 69.0	..	..
चावल, गेहूँ	..	..	673.00	397.00	100.00	मंडला 70.0	..	..
चावल, गेहूँ	..	..	691.00	295.00	45.00	मंडला 69.0	..	..
चावल, गेहूँ	84.00	..	682.00	56.00	29.00	मंडला 72.0	..	..
चावल, गेहूँ	..	..	426.00	407.00	55.00	मंडला 70.0	..	..
चावल, कोदो	143.00	2.00	1,382.00	52.00	243.00	मंडला 50.0	शुक्रवार	..
चावल, मक्का	..	..	399.00	109.00	23.00	मंडला 53.0	..	..
गेहूँ, चावल	397 00	..	610.00	109.00	49.00	मंडला 55.0	..	..
गेहूँ, मक्का	222.00	..	624.00	588 00	26.00	मंडला 55.0	..	..
गेहूँ, चावल	..	..	1,071.00	422.00	88.00	मंडला 51.0	..	..
गेहूँ, मक्का	79.00	..	752.00	201.00	112.00	मंडला 54.0	..	..
गेहूँ, चावल	..	..	630.00	112.00	102.00	मंडला 52.0	..	..
गेहूँ, कोदो	..	..	399.00	154.00	25.00	मंडला 51.0	..	..
गेहूँ, चावल	..	..	249.00	23.00	15.00	मंडला 52.0	..	..
गेहूँ, चावल	4.00	..	1,140.00	326.00	92.00	मंडला 52.0	..	..
गेहूँ, चावल	219.00	..	928.00	138.00	122.00	मंडला 59.0	..	..
गेहूँ, मक्का	149.00	..	920.00	324.00	112.00	मंडला 62.0	..	..
गेहूँ, चावल	310.00	..	1,206.00	1,354.00	227.00	मंडला 63.0	..	..
चावल, गेहूँ	26.00	..	1,215.00	356.00	971.00	मंडला 56.0	..	..
गेहूँ, चावल	937 00	..	942.00	432.00	134.00	मंडला 56.0	..	..
गेहूँ, मक्का	212.00	..	640.00	29.00	55.00	मंडला 53.0	..	..
गेहूँ, मक्का	..	..	994.00	166.00	67.00	मंडला 54.0	सोमवार	..
गेहूँ, चावल	194.00	..	..	300.00	..	मंडला 98.0	..	..
गेहूँ, चावल	..	..	737.00	304.00	41.00	मंडला 57.0	..	..
गेहूँ, मक्का	460.00	..	650.00	123.00	233.00	मंडला 65.0	..	..
गेहूँ, चावल	612.00	..	1,921.00	196.00	195.00	मंडला 75.0	..	..
गेहूँ, मक्का	221.00	..	659.00	140.00	78.00	मंडला 38.0	सोमवार	..
गेहूँ, चावल	135.00	..	794.00	1.00	57.00	मंडला 62.4	..	..
गेहूँ, मक्का	167.00	..	1,090.00	31.00	122.00	मंडला 59.2	..	..
गेहूँ, चावल	..	..	1,177.00	92.00	83.00	मंडला 60.8	..	..
गेहूँ, मक्का	33.00	..	435.00	17.00	37.00	मंडला 62.4	..	..
गेहूँ, चावल	72.00	..	425.00	103.00	43.00	मंडला 62.4	..	..
चावल, मक्का	1.00	..	871.00	157 00	71 00	मंडला 62.4	..	..
चावल, गेहूँ	..	..	446.00	169.00	51.00	मंडला 62.4	..	..
चावल, गेहूँ	135.00	..	935.00	199.00	256 00	मंडला 57 6	.	..
मक्का, कोदो	23.00	..	585.00	51.00	138.00	मंडला 64.0	..	..
चावल, गेहूँ	509.00	.	657.00	151 00	141.00	मंडला 51.2	..	..
मक्का, गेहूँ	592.00	..	743.00	90.00	181.00	मंडला 65.6	..	..
मक्का, गेहूँ	498.00	..	654.00	145.00	121.00	मंडला 64.0	..	..

स्थानीय कोड नम्बर	ग्राम का नाम	ग्राम का कुल क्षेत्रफल (एकड़ में)	ग्राम में उपलब्ध सुख-सुविधाएं					
			शिक्षा सम्बन्धी	चिकित्सा सम्बन्धी	बिजली सम्बन्धी	पेय-जल सम्बन्धी	परिवहन सम्बन्धी	डाक तथा तार सम्बन्धी
1	2	3	4	5	6	7	8	9
757	पिपरी माल.	1,110.00	..	..	..	कु.	क स.	..
758	भड़ली	1,484.00	प्रा. शा. (1)	..	..	कु.	..	..
759	आमगहन	590.00	..	..	..	कु.	..	..
760	आमगहन वनग्राम	181.00	..	..	..	अ.	..	..
761	औरई माल.	927.00	..	..	..	कु.,ना.	..	..
762	खम्हरिया रै.	1,319.00	..	..	..	कु.,ना.	..	..
763	नन्दराम रै.	1,566.00	प्रा. शा. (1)	..	..	कु.	..	..
764	महजपुरी रै.	1,178.00	प्रा. शा. (1)	..	..	ना.,कु.	प.स.	..
765	मुड़िया रिचका रै.	1,248.00	प्रा. शा. (1)	..	..	ना.,कु.	प.स.	.
766	मानेगांव माल.	1,738.00	..	..	..	ना.,कु.	प.स.	..
767	करेली रै.	979.00	..	..	..	कु.	..	..
768	मोहगांव	1,991.00	..	.	..	कु.	.	..
769	रहगी रै.	369.00	..	..	..	कु.	..	..
770	कुम्हली	1,757.00	प्रा. शा. (1)	..	..	कु.	..	..
771	डाड़ी	1,266.00	..	..	..	कु.	..	..
772	भानपुर रै.	2,693.00	प्रा. शा. (1)	..	..	कु.	..	..
773	समनापुर	2,243.00	प्रा शा (1)	..	..	कु.	प.स.	..
774	खम्हरिया रै.	1,050.00	..	..	..	कु.	क.स.	..
775	मैनपुरी रै.	1,240.00	..	..	..	कु.	प.स.	..
776	सकवाह रै.	1,465.00	प्रा. शा. (1)	..	..	कु.	प.स.	..
777	करेला रै.	941.00	..	..	..	कु.	क.स.	..
778	कोलमगहन	1,763.00	..	..	..	कु.	प.स.	..
779	कुम्हा रै.	1,048.00	..	..	..	कु.	प.स.	..
780	मोहगांव रै.	635.00	..	..	..	कु.	प.स.	..
781	रिचका कलां.	694.00	..	..	..	कु.	प.स.	..
782	पिपरी रै.	1,806.00	..	..	..	कु.	प.स.	..
783	चंदवारा रै.	1,582.00	..	..	..	कु.	..	..
784	चदवारा माल.	531.00	..	..	..	कु.	..	..
785	अंजनी माल.	1,620 00	प्रा. शा. (1), पू मा शा. (1)	..	..	कु.	क.स.	डा.
786	अंजनी रै.	414.00	..	..	..	कु.	..	..
787	भरखी रै.	1,734.00	प्रा शा. (1)	..	..	ना.,न.	..	..
788	देवरीदादर माल.	1,420.00	..	..	..	ना.	..	..
789	परमा टोला रै.	2,084.00	प्रा शा. (1)	..	..	ना.	..	..
790	केवलारी रै	877.00	..	..	..	ना.	..	..
791	भगदू माल.	1,062.00	प्रा. शा. (1)	..	..	ना.	..	..
792	हर्रा टोला रै.	1,529.00	प्रा शा. (1)	..	..	ना.,कु.	..	..
793	सरई रै.	544.00	..	..	..	ना.	..	..
794	अनरिया रै.	953.00	प्रा. शा. (1)	..	..	कु.	..	..
795	रौघट माल.	773.00	..	..	..	ना.	..	..
796	रौघट रै.	690.00	..	..	..	कु.	..	..
797	खड देवरी	634.00	..	..	..	कु.	..	..
798	केरपानी रै.	871.00	..	..	..	कु.	..	..
799	कोडिया रै.	489.00	..	..	..	ना.	..	..
800	धनगांव रै.	776.00	..	..		कु.	..	..

मंडला तहसील

मुख्य खाद्य	भूमि उपयोग (अर्थात् विभिन्न प्रकार के भूमि उपयोगों के अंतर्गत् आने वाले क्षेत्र) एकड़ में: वन	सिंचित	असिंचित	कृष्य खाली भूमि	कृषि के लिए अनुपलब्ध क्षेत्र जिसमें कृषि नहीं की जा सकती	सबसे पास का नगर और दूरी (कि. मी. में)	ग्राम में साप्ताहिक बाजार लगता हो, तो उसका दिन	अभ्युक्ति धार्मिक, ऐतिहासिक अथवा पुरातत्वीय महत्व के स्थानों के उल्लेख सहित
10	11	12	13	14	15	16	17	18
चावल, गेहूं	251.00	..	705.00	72.00	82.00	मंडला 68.0	..	..
मक्का, गेहूं	589.00	..	570.00	200.00	125.00	मंडला 68 8	..	..
चावल, गेहूं	312.00	..	128.00	74.00	76.00	मंडला 80.0	..	..
चावल, गेहूं	84.00	..	..	100.00	..	मंडला 65.6	..	..
चावल, गेहूं	..	..	703.00	79.00	145.00	मंडला 64.0	..	..
चावल, गेहूं	214.00	..	951.00	116.00	38.00	मंडला 64.0	..	..
चावल, गेहूं	504.00	..	940.00	31.00	91.00	मंडला 86.4	..	..
गेहूं, मक्का	323.00	1.00	779.00	21.00	54.00	मंडला 68.8	..	..
धान, गेहूं	20.00	..	1,073.00	76.00	79.00	मंडला 64.0	..	..
धान, गेहूं	326.00	..	1,041.00	288.00	83.00	मंडला 65.6	..	..
कोदो, कुटकी	265.00	..	647.00	..	67.00	मंडला 73.6	..	..
कोदो, मक्का	430.00	..	1,292.00	..	269.00	मंडला 72.0	..	..
कोदो, कुटकी	47.00	..	302.00	4.00	16.00	मंडला 75 2	..	..
कोदो, मक्का	37.00	..	1,570.00	51.00	99.00	मंडला 76 8	..	..
कोदो, कुटकी	86.00	..	1,069.00	6.00	105.00	मंडला 73.6	..	..
कोदो, मक्का	38.00	..	2,321.00	106.00	228.00	मंडला 75.2	बुधवार	..
कोदो, कुटकी	619.00	..	1,386.00	54.00	184.00	मंडला 73.6	..	..
कोदो, मक्का	119.00	..	810.00	52.00	69.00	मंडला 72.0	..	..
कोदो, कुटकी	173.00	..	834.00	14.00	219.00	मंडला 72.0	..	..
कोदो, मक्का	267.00	..	1,077.00	13.00	108.00	मंडला 72 0	..	..
कोदो, कुटकी	85.00	..	693.00	66.00	97.00	मंडला 72.0	..	..
कोदो, मक्का	522.00	..	1,060.00	4.00	177.00	मंडला 68.8	..	..
कोदो, कुटकी	162.00	..	783.00	2.00	101.00	मंडला 72.0	..	..
कोदो, मक्का	152.00	..	422.00	16.00	45.00	मंडला 75.2	..	..
कोदो, कुटकी	119.00	..	527.00	8.00	40.00	मंडला 68.8	..	..
मक्का, कोदो	499.00	..	1,213.00	4.00	90.00	मंडला 72 0	..	..
मक्का, कुटकी	618.00	..	855.00	11.00	98.00	मंडला 75.2	..	..
मक्का, कोदो	255.00	..	253.00	8.00	15.00	मंडला 72.0	..	..
मक्का, कुटकी	64.00	..	1,256.00	155.00	145.00	मंडला 80 0	गुरुवार	..
मक्का, कोदो	36.00	..	341.00	1.00	36.00	मंडला 81.6	..	..
मक्का, कुटकी	160.00	..	1,066.00	56.00	452.00	मंडला 51.2	..	..
मक्का, कोदो	..	..	1,021.00	211.00	188.00	मंडला 81 6	..	..
मक्का, कुटकी	112.00	..	1,684.00	121.00	167.00	मंडला 81.6	..	..
मक्का, कोदो	163.00	.	649.00	17.00	48.00	मंडला 81.6	..	..
मक्का, कुटकी	578.00	..	398 00	71.00	15.00	मंडला 84.8	..	..
कोदो, मक्का	123.00	..	1,266.00	37.00	103.00	मंडला 81.6	..	..
कोदो, मक्का	..	..	410.00	52.00	82.00	डिंडोरी 62.4	..	..
कोदो, मक्का	174.00	.	542.00	128.00	109.00	डिंडोरी 60.8	..	..
कोदो, मक्का	335.00	..	239.00	97.00	102.00	डिंडोरी 64.0	..	..
कोदो, मक्का	34.00	..	531.00	41.00	84.00	डिंडोरी 60.8	..	..
कोदो, मक्का	87.00	..	478.00	17.00	52.00	डिंडोरी 64.0	..	..
कोदो, मक्का	26.00	..	734.00	34.00	77.00	डिंडोरी 64 0	..	..
कोदो, मक्का	100.00	..	210.00	90.00	89.00	डिंडोरी 64.0	..	..
कोदो, मक्का	231.00	..	293.00	205.00	47.00	डिंडोरी 65 6	..	..

स्थानीय कोड नम्बर	ग्राम का नाम	ग्राम का कुल क्षेत्रफल (एकड़ में)	ग्राम में उपलब्ध सुख-सुविधाएं					
			शिक्षा सम्बन्धी	चिकित्सा सम्बन्धी	बिजली सम्बन्धी	पेय जल सम्बन्धी	परिवहन सम्बन्धी	डाक तथा तार सम्बन्धी
1	2	3	4	5	6	7	8	9
801	बनगांव माल.	886.00	प्रा.शा. (1)	..	..	कु	..	..
802	मानिकपुर वनग्राम	1,020.00	..	..	..	..	..	..
803	पुनगाव रै.	666.00	..	..	..	कु.	..	..
804	रमपुरी रै.	811.00	..	.	..	कु.	..	..
805	सोढ़ा माल	528.00	..	..	..	कु.	..	..
806	सोंढा रै.	339.00	..	..	..	कु.	..	..
807	मलैया माल.	993 00	..	..	..	कु.	..	..
808	धुबनी माल.	589.00	..	..	..	कु.	.	..
809	मड़का माल.	689.00	..	..	..	कु.	..	..
810	मड़का रै.	530.00	..	..	..	..	..	..
811	ममना माल.	871.00	..	..	..	..	..	..
812	मुरता रै.	1,033.00	..	..	..	..	..	..
813	खुरसीपार	1,421.00	..	..	..	ना.	प. स	..
814	मवई जर.	734.00	प्रा.शा. (1), पू.मा शा. (1)	औ. (1)	..	कु.	प. स.	डा.
815	मड़वा रै.	589.00	..	..	..	ना	प. स.	..
816	मारमडोली	1,606.00	प्रा. शा. (1)	..	..	कु	प स.	..
817	मोहगांव जर.	1,912.00	..	..	..	ना.	..	..
818	जीरादोनी जर.	93.00	.	..	..	..	..	..
819	बिलगाव जर.	1,230.00	..	.	..	कु.	..	..
820	नुनमरई जर.	1,927.00	..	..	..	ना.	..	..
821	रमतिला जर.	1,493.00	..	..	..	कु.	..	..
822	सुनेहरा जर.	783.00	प्रा. शा. (1)	..	..	कु.	..	..
823	रेहटा उर्फ मुहानिया जर.	374.00	..	..	..	कु.	..	..
824	अमवार जर.	2,997.00	..	..	..	कु.	..	..
825	पटपरा जर.	901.00	..	..	..	ना.	..	..
826	सैन्दा वनग्राम	1,480.00	प्रा. शा. (1)	..	..	कु.	क. ग.	..
827	रहगी वनग्राम	1,198.00	..	..	..	..	..	..
828	मझगांव माल.	1,362.00	..	..	..	कु.	क. स.	..
829	पोडी उर्फ बहरमुडा रै.	2,725.00	प्रा.शा. (1)	..	..	कु.	क. स.	..
830	बमनी रै.	1,677 00	प्रा.शा. (1)	..	..	कु.	क. स.	..
831	बरगाव वनग्राम	429.00	..	..	..	..	..	..
832	एखवर माल.	698.00	..	..	..	कु.	क. स.	..
833	हर्री टोला रै.	1,286.00	प्रा.शा. (1)	..	..	कु.	क. स.	..
834	सटिया वनग्राम	998.00	..	..	..	..	..	..
835	साजालंधान वनग्राम	769.00	..	..	..	..	..	..
836	डेंको	371 00	..	..	..	ना.	..	..
837	सिमरिया	479.00	..	..	..	ना.	..	..
838	दरवरा वनग्राम	1,014 00	..	..	..	..	..	..
839	सुरजपुरा वनग्राम	1,884.00	..	..	..	..	..	..
840	जमगाव	1,109.00	प्रा. शा (1)	..	सि., रो. उ.	ना ,कु.	..	..
841	लुरी	809.00	..	..	..	ना ,कु.	..	..
842	जैनपुरी	1,170 00	..	..	..	ना., कु.	क. स.	..
843	मेढ़ा	732.00	प्रा शा. (1) ,पू.मा.शा (1)	..	..	कु.	क स.	डा.

मंडला तहसील

मुख्य खाद्य	भूमि उपयोग (अर्थात् विभिन्न प्रकार के भूमि उपयोगों के अन्तर्गत् आने वाले क्षेत्र) एकड़ में: वन	सिंचित	असिंचित	कृष्य खाली भूमि	कृषि के लिए अनुपलब्ध क्षेत्र जिसमें कृषि नहीं की जा सकती	सबसे पास का नगर और दूरी (कि. मी. में)	ग्राम में साप्ताहिक बाजार लगता हो, तो उसका दिन	अभ्युक्ति धार्मिक, ऐतिहासिक अथवा पुरातत्वीय महत्व के स्थानों के उल्लेख सहित
10	11	12	13	14	15	16	17	18
कोदो, मक्का	12.800	..	604.00	125.00	29.00	डिंडोरी 64 0	..	.
चावल, गेहूँ	420.00	..	..	600.00	..	मंडला 65.6	..	..
कोदो, मक्का	86.00	..	496.00	28.00	56.00	डिंडोरी 62 4	..	..
कोदो, मक्का	147.00	..	438.00	162.00	67.00	डिंडोरी 49.6	..	..
कोदो, मक्का	..	..	481.00	12.00	35.00	डिंडोरी 51 2	..	..
कोदो, मक्का	29 00	..	281.00	2.00	27.00	डिंडोरी 51.2	..	..
कोदो, मक्का	84.00	..	574.00	206.00	39.00	डिंडोरी 52 8	..	..
कोदो. मक्का	127.00	..	261.00	161.00	40.00	डिंडोरी 56.0	..	..
कोदो, मक्का	114.00	..	451.00	79.00	45.00	डिंडोरी 56.0	..	..
मक्का, कोदो	74.00	..	367.00	58.00	31.00	डिंडोरी 56.0	..	..
मक्का, कोदो	152.00	..	576.00	81.00	62.00	डिंडोरी 60.8	..	..
मक्का, कोदो	100.00	..	850.00	17.00	66.00	डिंडोरी 64.0	..	..
मक्का, कोदो	936.00	..	200.00	15.00	270.00	मंडला 108.4	..	..
मक्का, कोदो	210.00	..	315.00	5.00	204.00	मंडला 188.4	शनिवार	..
मक्का, कोदो	78.00	..	448.00	26.00	37.00	मंडला 108.4	..	..
मक्का, कोदो	426.00	..	689.00	4.00	487.00	मंडला 108 4	..	..
मक्का, कोदो	997.00	..	490.00	286.00	139.00	मंडला 108 4	..	..
मक्का, कोदो	83.00	..	7.00	..	3.00	मंडला 108.0	..	..
मक्का, कोदो	459.00	..	601.00	104.00	66.00	मंडला 100 0	..	..
मक्का, कोदो	1,411.00	..	335.00	136.00	45.00	मंडला 104.0	..	..
मक्का, कोदो	525.00	..	521.00	362.00	85.00	मंडला 100.0	..	..
मक्का, कोदो	93.00	..	438.00	202.00	50.00	मंडला 105.0	..	..
मक्का, कोदो	101.00	..	99.00	146.00	28.00	मंडला 106.0	..	..
कोदो, मक्का	2,366.00	3.00	320.00	254.00	54.00	मंडला 105 0	..	..
मक्का, कोदो	838.00	..	28.00	26.00	9.00	मंडला 108 0	..	..
मक्का, कोदो	880 00	..	..	600.00	..	मंडला 88.0	..	..
मक्का, कोदो	708 00	..	..	400.00	.	मंडला 91.2	..	..
मक्का, कोदो	143.00	..	873.00	262.00	84.00	मंडला 57 0	..	..
मक्का, कोदो	232.00	..	2,278.00	93 00	122.00	मंडला 94.4	..	.
मक्का, कोदो	101.00	..	1,525.00	1.00	50.00	मंडला 108 4	..	..
..	129.00	..	..	300.00	..	मंडला 99 2	..	..
मक्का, कोदो	39.00	..	571.00	70.00	18.00	मंडला 99.2	..	.
मक्का, कोदो	259 00	1.00	913.00	34.00	79.00	मंडला 99.2	..	.
..	698.00	..	..	300.00	..	मंडला 115 6	..	..
..	169.00	..	..	600.00	..	मंडला 105.6	.	..
मक्का, कोदो	24.00	..	288.00	28.00	31.00	मंडला 81.6	..	..
मक्का, कोदो	80.00	..	281.00	73.00	45.00	मंडला 81.6	..	..
..	614.00	.	..	400.00	..	मंडला 83.2	..	..
.	1,284.00	..	..	600.00	..	मंडला 78.4	..	..
मक्का. कोदो	143.00	..	765 00	107.00	94.00	मंडला 80.0	..	..
मक्का, कोदो	200.00	..	482.00	75.00	52.00	मंडला 78 4	..	..
मक्का, कोदो	431.00	..	564.00	121.00	54.00	मंडला 76.8	..	.
मक्का, कोदो	131.00	..	485.00	77.00	39.00	मंडला 91.2	रविवार	..

स्थानीय कोड नम्बर	ग्राम का नाम	ग्राम का कुल क्षेत्रफल (एकड़ में)	ग्राम में उपलब्ध सुख-सुविधाएं: शिक्षा सम्बन्धी	चिकित्सा सम्बन्धी	बिजली सम्बन्धी	पेय-जल सम्बन्धी	परिवहन सम्बन्धी	डाक तथा तार सम्बन्धी
1	2	3	4	5	6	7	8	9
844	बिलाई खार	794.00	..	..	..	ना.	क.स.	..
845	बदवार	1,510.00	..	..	..	ना.,कु.	..	..
846	परसेल	1,152.00	..	..	..	ना.,कु.	क.ग.	..
847	बैगाखेड़ा वनग्राम	757.00	..	..	..	ना.	..	..
848	खुदगही वनग्राम	896.00	..	..	..	कु.	..	..
849	भपसा माल.	575.00	..	..	..	कु.	..	..
850	नरहरगंज रै.	916.00	प्रा. शा. (1)	..	..	कु.	..	डा.
851	पनारी खेड़ा वनग्राम	822.00	..	..	..	ना.	क.स.	..
852	मोतीनाला माल.	961.00	प्रा. शा. (1)	..	..	कु.	..	डा.
853	नेवसा माल.	1,253.00	प्रा. शा. (1)	..	..	कु.	..	..
854	लालपुर माल.	610.00	..	..	..	कु.	..	..
855	मारगाव	570.00	..	..	..	कु.	प.स.	..
856	किकरा वनग्राम	585.00	.	..	..	कु.	प.स.	..
857	किकरा माल.	401.00	.	..	..	कु.	प.स.	..
858	खतौड़ी माल.	815.00	प्रा. शा. (1)	प्रा. चि. के. (1)	..	क.	प.स.	डा.
859	मालीवाड़ा रै.	474.00	..	..	..	कु.	प.स.	..
860	खम्हरिया माल.	929.00	..	..	..	कु.	..	..
861	चन्दगाव रै.	1,570.00	प्रा. शा. (1)	..	..	कु.	..	..
862	मालापुरी रै.	716.00	.	..	..	कु.	..	..
863	मुरकुटा रै.	632.00	..	..	..	कु.	प.ग.	..
864	इन्द्री रै.	1,357.00	..	..	..	कु.	..	..
865	भीमडोंगरी रै.	1,228.00	प्रा. शा. (1)	..	..	कु.	प.स.	..
866	खूरसीपार वनग्राम	783.00	..	..	..	कु.	प.स.	..
867	मगली वनग्राम	429.00	प्रा. शा. (1)	..	..	कु.	प.स.	..
868	बान्दरबाड़ी	1,865.00	प्रा. शा. (1)	..	..	कु.	..	..
869	बैला	783.00	..	..	..	कु.	..	..
870	हर्रा टोला	715.00	प्रा. शा. (1)	..	..	कु.	..	..
871	मनोरी	768.00	..	..	..	कु.	..	..
872	भिमोरी	508.00	..	..	..	कु.	..	..
873	देवगाव वनग्राम	630.00	..	..	..	कु.	..	..
	योग :	**888,817.00**	**प्रा. शा. (334)** **पू. मा. शा. (47)** **उ.मा.शा (8)**	**औ. (19)** **चि. (3)** **अ. (6)**	**46**	**कु. (740)** **अ. (83)**	**प.स.(200)** **क.स.(153)**	**डा. (47)** **ता. (1)**

स्रोत:—कालम (1) से (5) और (7) से (18) तक : तहसीलदार, मंडला

कालम 6 : मध्य प्रदेश विद्युत् मंडल, जबलपुर

मुख्य खाद्य	भूमि उपयोग (अर्थात् विभिन्न प्रकार के भूमि उपयोगों के अन्तर्गत् आने वाले क्षेत्र) एकड़ में: वन	सिंचित	असिंचित	कृष्य खाली भूमि	कृषि के लिए अनुपलब्ध क्षेत्र जिसमें कृषि नहीं की जा सकती	सबसे पास का नगर और दूरी (कि मी में)	ग्राम में साप्ताहिक बाजार लगता हो, तो उसका दिन	अभ्युक्ति धार्मिक, ऐतिहासिक अथवा पुरातत्वीय महत्व के स्थानों के उल्लेख सहित
10	11	12	13	14	15	16	17	18
मक्का, कोदो	18.00	..	538.00	191.00	47.00	मंडला 76 8	..	.
मक्का, कोदो	346.00	..	721.00	364.00	79.00	मडला 78 4	..	..
मक्का, कोदो	60.00	..	745 00	236.00	111.00	मडला 80.0	..	..
..	357.00	..	..	400.00	..	मडला 78 4	..	..
कोदो, मक्का	596 00	.	..	300.00	..	मडला 89 6	..	..
मक्का कोदो	71.00	2.00	405.00	54.00	43 00	मंडला 83 2	..	..
मक्का, कोदो	20 00	1.00	853.00	8.00	34 00	मडला 81 6	सोमवार	..
कोदो, मक्का	222.00	..	..	600.00	..	मंडला 76 8	..	..
मक्का, कोदो	7.00	3.00	544.00	269.00	138.00	मंडला 75.2	..	..
मक्का, कोदो	52.00	..	1,035.00	98.00	68 00	मंडला 80 0	..	..
मक्का, कोदो	46 00	..	331.00	174 00	59.00	मंडला 81.6	..	..
मक्का, कोदो	68.00	1.00	393.00	93.00	15.00	मंडला 88.0	..	..
चावल, मक्का	185.00	..	.	400.00	.	मंडला 70.4	..	..
कोदो, मक्का	25.00	..	241.00	89 00	46.00	मंडला 73.6	..	..
कोदो, मक्का	.	..	573.00	77.00	165.00	मडला 73 6	बुधवार	..
कोदो, मक्का	6.00	..	318.00	144.00	6.00	मंडला 73.6	..	.
चावल, कोदो	145.00	..	428.00	271.00	85.00	मंडला 75.2	..	.
चावल, मक्का	13.00	..	1,363.00	78.00	116.00	मडला 75 2	..	..
चावल, कोदो	150 00	..	489.00	12.00	65.00	मडला 72 0	..	..
चावल, मक्का	226.00	..	368.00	1.00	37.00	मंडला 76.8	..	..
चावल, कोदो	..	..	1,113.00	177.00	67.00	मंडला 76 8	..	..
चावल, मक्का	..	4.00	1,071.00	88.00	65.00	मंडला 78 1	..	..
चावल, मक्का	483.00	..	..	300.00	..	कवर्धा 57 6	..	..
चावल, मक्का	29.00	..	..	400.00	..	कवर्धा 54.4	मंगलवार	..
चावल, कोदो	1,265.00	..	..	600.00	..	कवर्धा 59.2	..	..
चावल, मक्का	383.00	..	..	400.00	..	कवर्धा 51 2	..	..
चावल, कोदो	315.00	..	..	400.00	..	कवर्धा 44 8	..	..
चावल, मक्का	368.00	..	..	400.00	..	कवर्धा 52 8	..	..
चावल, कोदो	208.00	..	..	300.00	..	कवर्धा 49 6	..	..
चावल, मक्का	430.00	.	.	200.00	..	मडला 43.2	..	..
	143,190.00	5,858.00	481,508.00	129,700.00	128,561.00			

परि

शैक्षणिक, चिकित्सा तथा अन्य सुख-

जिला

क्रमांक	तहसील का नाम	सुख-सुविधाएं											
		शैक्षणिक						चिकित्सा					
		ग्राम जिनमें शैक्षणिक संस्थाएं है						ग्राम जिनमें चिकित्सा सुविधाएं है					
		प्राथमिक शाला		पूर्व माध्यमिक शाला		उच्चतर माध्यमिक शाला		औषधालय		चिकित्सालय		अन्य	
		ग्रामो की संख्या	संस्थाओ की संख्या	ग्रामों की संख्या	संस्थाओं की संख्या	ग्रामों की संख्या	संस्थाओं की संख्या	ग्रामों की संख्या	संस्थाओं की संख्या	ग्रामो की संख्या	संस्थाओं की संख्या	ग्रामो की संख्या	संस्थाओं की संख्या
1	2	3	4	5	6	7	8	9	10	11	12	13	14
1	निवास	222	223	23	23	5	5	10	10	2	2	4	4
2	डिंडोरी	209	212	30	30	2	2	14	15	..	..	10	10
3	मंडला	334	335	47	48	8	8	19	19	3	3	6	6
	योग	**765**	**770**	**100**	**101**	**15**	**15**	**43**	**44**	**5**	**5**	**20**	**20**

शिष्ट

सुविधाओं का तहसीलवार सारांश

मंडला

सुख-सुविधाएं													
बिजली		पेय-जल			परिवहन		डाक तथा तार						
ग्रामों की संख्या जहां बिजली है	ग्रामों की संख्या जहां बिजली नहीं है	ग्रामों की संख्या जिनमें नल है	ग्रामों की संख्या जिनमें कुओं से पेय-जल लिया जाता है	ग्राम जहां अन्य साधनों से पेय-जल प्राप्त है	ग्रामों की संख्या जहां पक्की सड़क है	ग्रामों की संख्या जहां कच्ची सड़क है	ग्राम जहाँ पोस्ट आफिस है		ग्राम जहां तार घर है		ग्राम जहां अन्य संस्थाएं हैं		क्रमांक
							ग्रामों की संख्या	संस्थाओं की संख्या	ग्रामों की संख्या	संस्थाओं की संख्या	ग्रामों की संख्या	संस्थाओं की संख्या	
15	16	17	18	19	20	21	22	23	24	25	26	27	1
23	676	1	582	75	127	151	26	26	2	2	1	1	1
1	611	..	540	40	156	180	34	34	..	..	..	..	2
46	827	..	740	83	200	153	47	47	1	1	..	..	3
70	**2,114**	**1**	**1,862**	**198**	**483**	**484**	**107**	**107**	**3**	**3**	**1**	**1**	

नगर निर्देशिका

विवरण क्रमांक–1

प्रास्थिति, विकास इतिहास एवं कार्यात्मक वर्ग

क्रमांक	नगर का नाम	स्थानीय कोड नम्बर	तहसील का नाम	1970 में नागरिक प्रशासन प्रास्थिति	निम्नलिखित जनगणनाओं के समय नगर की जनसंख्या								कार्यात्मक वर्ग (जनगणना 1961)
					1901	1911	1921	1931	1941	1951	1961	1971	
1	2	3	4	5	6	7	8	9	10	11	12	13	14
1	डिंडोरी	34/I	डिंडोरी	ग्रा. प.	..	..	..	..	..	..	..	5,928	..
2	नैनपुर	34/III	मंडला	न. पा.	..	..	..	..	..	..	13,728	14,683	यातायात–सेवाएं–उद्योग
3	मंडला	34/II	मंडला	न. पा.	5,428	9,379	8,784	7,997	12,209	14,243	19,416	24,406	सेवाएं–प्राथमिक क्रियाएं–उद्योग

स्त्रोत :—कालम (5) : स्थानीय शासन (नगरीय) विभाग, मध्यप्रदेश, भोपाल

विवरण क्रमांक–2

प्राकृतिक स्वरूप तथा स्थिति

क्रमांक	नाम	प्राकृतिक स्वरूप				निम्नलिखित स्थानों के नाम तथा उनसे सड़क द्वारा दूरी (किलोमीटर में)								
		अक्षांश/ देशांश	वार्षिक वर्षा (मिलीमीटर)	तापमान (सेन्टीग्रेड) अधिकतम	तापमान (सेन्टीग्रेड) न्यूनतम	एक लाख अथवा उससे अधिक की जनसंख्या के निकटतम नगर से	राज्य मुख्यालय से	जिला मुख्यालय से	तहसील मुख्यालय से	रेल्वे स्टेशन से	बस मार्ग से	नौगम्य नदी/नहर (यदि 10 कि.मी. के भीतर हो) से	बन्दरगाह (यदि 50 कि. मी. के भीतर हो) से
1	2	3	4	5	6	7	8	9	10	11	12	13	14
1	डिंडोरी	22°56′ 81°05′	1,351.9*	31.4†	18.0†	जबलपुर [150]	भोपाल [498]	मंडला [100]	डिंडोरी [0]	मंडला [100]	डिंडोरी [0]	..	..
2	नैनपुर	22°26′ 80°08′	1,420.6*	31.7†	17.1†	जबलपुर [165]	भोपाल [455]	मंडला [65]	मंडला [65]	नैनपुर [0]	नैनपुर [0]	..	..
3	मंडला	22°36′ 80°22′	1,420.6	(अ) 44.0 (ब) 31.7	(अ) 2.3 (ब) 17.1	जबलपुर [100]	भोपाल [390]	मंडला [0]	मंडला [0]	मंडला [0]	मंडला [0]	..	..

स्त्रोत—कालम (3) : निदेशक, मध्यवर्ती परिमण्डल भारतीय सर्वेक्षण विभाग, जबलपुर

कालम (4) : क्षेत्रीय मेट्रोलाजिकल सेन्टर, भारतीय शासन, नागपुर (वार्षिक औसत वर्षा के आधार पर)
* डिंडोरी के लिए पास के नगर उमरिया का दर्शाया गया है, व नैनपुर के लिये मंडला का दर्शाया गया है

कालम (5) और (6) : क्षेत्रीय मेट्रोलाजिकल सेन्टर, भारतीय शासन, नागपुर (दैनिक औसत तापमान के आधार पर)
† डिंडोरी के लिये पास के नगर उमरिया का दर्शाया गया है व नैनपुर के लिये मंडला का दर्शाया गया है
(अ) महा निदेशक, वेधशाला मेट्रोलाजिकल विभाग, भारतीय शासन (वार्षिक तापमान पर आधारित)
(ब) क्षेत्रीय मेट्रोलाजिकल सेन्टर, भारतीय शासन, नागपुर (दैनिक औसत तापमान पर आधारित)

कालम (7) से (14) : जिला जनगणना अधिकारी, मंडला

विवरण क्रमांक–3

नगरपालिका वित्त 1968–69, 69–70 एवं 70–71

(रुपयों में)

क्रमांक	नगर का नाम	वर्ष	प्राप्ति							व्यय						
			करों आदि से प्राप्ति	नगरपालिका सम्पत्तियों तथा कराधान को छोड़कर अन्य शक्तियों से प्राप्त आगम	शासकीय अनुदान	ऋण	अग्रिम	अन्य स्रोत	कुल प्राप्ति	सामान्य प्रशासन	लोक सुरक्षा	लोक स्वास्थ्य एवं सुविधाएं	लोक कार्य	लोक संस्थाएं	अन्य	कुल व्यय
1	2	2अ	3	4	5	6	7	8	9	10	11	12	13	14	15	16
1	डिंडोरी	1968–69	6,900	9,300	1,600	..	..	7,800	25,600	1,200	..	9,000	1,600	..	17,600	29,400
		1969–70	20,700	..	600	..	..	5,800	27,100	6,500	11,100	..	2,500	..	3,200	23,300
		1970–71	17,600	..	3,800	..	..	7,500	28,900	5,700	12,300	..	1,300	..	9,900	29,200
2	नैनपुर	1968–69	..	..	..	..	..	..	अ. प्रा.	..	..	..	..	..	..	..
		1969–70	8,600	11,800	200	..	300	600	21,500	4,400	3,800	2,500	3,100	100	1,800	15,700
		1970–71	28,300	5,100	112,800	100,000	1,500	7,500	255,200	12,600	7,100	208,800	2,000	300	4,500	235,300
3	मंडला	1968–69	487,400	28,400	87,600	..	1,400	49,700	654,500	160,200	37,700	167,700	82,700	92,300	87,900	628,500
		1969–70	492,000	50,700	85,300	..	6,500	67,000	701,500	187,400	50,200	165,200	60,100	10,500	222,500	695,900
		1970–71	527,300	45,500	105,800	..	900	38,200	717,700	201,800	46,500	171,000	83,100	13,600	243,000	759,000

स्रोत:—कालम (3) से (16) : संबंधित मुख्य नगर पालिका अधिकारी, नगर पालिका परिषद नैनपुर एवं मंडला; सरपंच ग्राम पंचायत, डिंडोरी

(उपरोक्त आंकड़े सैकड़े में पूर्णांकित)

विवरण क्रमांक–4

नागरिक तथा अन्य सुविधाएं

क्रमांक	नगर का नाम	सडक की लंबाई (कि. मी.) में	मल व्यवस्था की पद्धति	शौचालय की संख्या			मल ठिकाने लगाने का तरीका	सुरक्षित जल पूर्ति		अग्नि शामक दल	विद्युतीकरण [कनेक्शनों की संख्या]				
				पानी से साफ किये जाने वाले	व्यक्तियों द्वारा साफ किये जाने वाले	अन्य प्रकार के		स्त्रोत	क्षमता (लीटर में)		घरेलु	औद्योगिक	वाणिज्य	सड़कों पर प्रकाश व्यवस्था (पाइन्ट)	अन्य
1	2	3	4	5	6	7	8	9	10	11	12	13	14	15	16
1	डिंडोरी	0.65	खु. ना.	..	..	254	सि. टो.	नल	45,500	..	170	6	111	117	..
2	नैनपुर	अ. प्रा.	खु. ना.	..	..	..	सि. टो.	कु.	..	..	233	11	102	133	14
3	मंडला	19.25	..	..	1,301	..	हा. गा.	नल	1,365,000	..	1,068	88	488	601	58

स्त्रोत:–कालम (3) से (11) और (15) : सम्बन्धित मुख्य नगर पालिका अधिकारी, नैनपुर एवं मंडला; सरपंच ग्राम पंचायत, डिंडोरी
कालम (12) से (14) और (16) : संभागीय पंजी, मध्यप्रदेश विद्युत् मंडल, जबलपुर

विवरण क्रमांक–5

चिकित्सा, शैक्षणिक तथा सांस्कृतिक सुविधाएं

(आंकड़े इकाइयों की संख्या दर्शाते हैं)

क्रमांक	नाम	चिकित्सा सुविधाएं		शैक्षणिक सुविधाएं									मनोरंजन की सुविधाएं			
		चिकित्सालय/ औषधालय/क्षय रोग चिकित्सालय/ स्वास्थ्य केंद्र/ उपचर्या गृह	खाना 3 में दी गई चिकित्सा संस्थाओं में बिस्तर	कला/विज्ञान/ वाणिज्य महाविद्यालय	चिकित्सा महाविद्यालय	इंजीनियरिंग महाविद्यालय	विविध शिल्प कला	मान्यता प्राप्त शीघ्र लेखन, मूढ़ लेखन तथा अन्य व्यवसायिक प्रशिक्षण संस्था	उच्चतर माध्यमिक अथवा माध्यमिक शाला	कनिष्ठ माध्यमिक (मिडिल) शाला	प्राथमिक शाला	अन्य	क्रीड़ांगण	सिनेमाघर	सभा भवन तथा नाटक गृह	वाचनालय सहित सार्वजनिक पुस्तकालय
1	2	3	4	5	6	7	8	9	10	11	12	13	14	15	16	17
1	डिंडोरी	स्वा. के. [1]	13	..	..	..	..	..	2	1	4	..	..	..	..	1
2	नैनपुर	स्वा. के. [1]	6	..	..	.	..	..	3	2	6	..	3	..	..	..
3	मंडला	चि., प नि.के. [2], [1]	53	सम्मि., क. [1] [1]	..	..	..	..	4	5	11	1	2	1	..	2

स्त्रोत:–कालम (3), (4) और (6) : संचालक, लोक स्वास्थ्य सेवाएं, मध्यप्रदेश, भोपाल
कालम (5) : संचालक महाविद्यालयीन शिक्षा, मध्यप्रदेश, भोपाल
कालम (7) और (8) : संचालक, यांत्रिक शिक्षा, मध्यप्रदेश, भोपाल
कालम (9) : संचालक, रोजगार एवं प्रशिक्षण, मध्यप्रदेश, जबलपुर
कालम (10) से (13) : संचालक, लोक शिक्षण, मध्यप्रदेश, भोपाल
कालम (14) से (17) : तहसीलदार, डिंडोरी और मंडला

विवरण क्रमांक–6

व्यापार, वाणिज्य, उद्योग तथा बैंकिंग, 1969

क्रमांक	नगर का नाम	सबसे महत्वपूर्ण तीन आयातित वस्तुओं के नाम			सबसे महत्वपूर्ण तीन निर्यातित वस्तुओं के नाम			सबसे महत्वपूर्ण तीन निर्मित वस्तुओं के नाम			बैंकों की संख्या	कृषि साख संस्थाओं की संख्या	गैरकृषि साख संस्थाओं की संख्या	अभ्युक्ति
		प्रथम	द्वितीय	तृतीय	प्रथम	द्वितीय	तृतीय	प्रथम	द्वितीय	तृतीय				
1	2	3	4	5	6	7	8	9	10	11	12	13	14	15
1	डिंडोरी	मिट्टी का तेल	शक्कर	कपड़ा	..	..	..	..	..	..	3	1	..	..
2	नैनपुर	दाल	तेल	शक्कर	मसूर	तिलहन	धान	..	..	..	2	1	..	..
3	मंडला	दाल	गेहूं	सूत	गुड़	तिलहन	..	चावल	गुड़	..	3	..	..	..

स्रोत:–कालम (3) से (11) : सचालक, आर्थिक एवं सांख्यिकी, विभाग मध्यप्रदेश, भोपाल
कालम (12) : सांख्यिकी सारणी, भारतीय रिजर्व बैंक
कालम (13)से(14) : पंजीयक, सहकारी संस्थाएं, मध्यप्रदेश, भोपाल

विवरण क्रमांक-7

जनसंख्या का धर्मानुसार विभाजन तथा अनुसूचित जाति/अनुसूचित जन-जाति की जनसंख्या, 1971

क्रमांक	नगर का नाम	धर्म																अनुसूचित जाति		अनुसूचित जन-जाति	
		बौद्ध		ईसाई		हिन्दू		जैन		मुसलमान		सिक्ख		अन्य		अनिर्दिष्ट					
		पु.	स्त्री	पु.	स्त्री	पु.	स्त्री	पु.	स्त्री	पु.	स्त्री	पु.	स्त्री	पु.	स्त्री	पु.	स्त्री	पु.	स्त्री	पु.	स्त्री
1	2	3	4	5	6	7	8	9	10	11	12	13	14	15	16	17	18	19	20	21	22
1	डिंडोरी	..	..	3	3	2,669	2,526	173	152	197	153	29	23	..	..	..	..	65	74	541	530
2	नैनपुर	21	25	144	136	6,495	6,286	48	50	770	570	67	71	..	..	..	..	886	797	619	602
3	मंडला	..	..	99	112	11,001	10,296	246	200	1,332	1,026	56	36	..	..	..	2	514	501	507	389

टिप्पणी :—(1) नैनपुर नगर में हिन्दू में सम्मिलित है—सिन्धी [पु. 3, स्त्री 6], गोवारी [पु. 14, स्त्री 11], यादव [पु. 3, स्त्री 5], कबीरपंथी [पु. 1]

(2) मंडला नगर में हिन्दू में सम्मिलित है—वैदिक [पु. 1], सिन्धी [पु. 141, स्त्री 143].

परिशिष्ट

गैर नगर पालिका नगर सम्बन्धी भूमि उपयोग

क्रमांक	नगर का नाम	स्थानीय कोड नम्बर	तहसील का नाम	नगर का कुल क्षेत्रफल (एकड़ में)	भूमि उपयोग (अर्थात् विभिन्न प्रकार के भूमि उपयोग के अन्तर्गत् आने वाले क्षेत्र) एकड़ में				
					वन	सिंचित	असिंचित	कृष्य खाली भूमि	कृषि के लिए अनुपलब्ध क्षेत्र जिसमें कृषि नहीं की जा सकती
1	2	3	4	5	6	7	8	9	10
1	डिडोरी	34/I	डिडोरी	2,033.00	..	41.00	800.00	732.00	460.00

स्रोत : तहसीलदार, डिडोरी

भाग दस (आ)

जनगणना का प्राथमिक सारांश

व्याख्यात्मक टिप्पणी

भाग "अ" में अन्य स्रोतो से एकत्रित की गई जानकारी के आधार पर जिले की स्थिति की विवेचना की गई है। इस भाग में, 1971 की जनगणना की व्यक्तिगत पर्चियों में संग्रहित जानकारी के आधार पर जिले में 1961-71 की दशाब्दी में हुई प्रगति का वर्णन किया गया है। विस्तृत रूप से, जिले की जनसंख्या, उसकी वृद्धि दर और घनत्व, लिंगानुपात, साक्षरता, अनुसूचित जातियां और अनुसूचित जन-जातियां, काम करने वालों की संख्या, आबाद रिहायशी मकान और परिवारों की संख्या इत्यादि में जो परिवर्तन हुए है, की विवेचना की गई है।

2. **जनसंख्या.**—मंडला जिले की जनसंख्या 873,577 है, जबकि मध्यप्रदेश की जनसंख्या 41,654,119 है। मंडला जिले की जनसंख्या राज्य की जनसंख्या का 2.1 प्रतिशत है। जिले की ग्रामीण जनसंख्या लगभग 94 प्रतिशत है, जबकि नगरीय जनसंख्या 5.57 प्रतिशत है। राज्य की नगरीय जनसंख्या 16.29 प्रतिशत है। अन्य शब्दों में जिले का स्वरूप ग्रामीण है। जिले की अधिकतम जनसंख्या मंडला तहसील में (लगभग 47 प्रतिशत) है और इसके निम्न कारण हैं:— (i) इस तहसील में जिले के लगभग 40 प्रतिशत ग्राम हैं और (ii) जिला मुख्यालय नगर, मंडला की जनसंख्या भी इस तहसील में सम्मिलित है।

राज्य के 43 जिलों में जनसंख्या के आधार पर मंडला जिले का 20 वां स्थान है। 1961-71 दशाब्दी में, जिले का वृद्धि दर 27.62 प्रतिशत रहा है, जबकि राज्य का 28.67 है। जिले का क्षेत्रफल 13,257 वर्ग कि.मी. है। अन्य शब्दों में राज्य के क्षेत्रफल का 2.99 प्रतिशत है और क्षेत्रफल के आधार पर राज्य के जिलों में इस जिले का 8 वां स्थान है। जिले की जनसंख्या का घनत्व प्रति वर्ग कि. मी. 66 है, जबकि राज्य का 94 है। इस तरह राज्य में घनत्व के आधार पर जिले का 39 वा स्थान है। लिंगानुपात (स्त्रियों की संख्या प्रति 1,000 पुरुष) जिले और राज्य में क्रमशः 996 और 941 है। जिले के लिंगानुपात से निवास तहसील का लिंगानुपात अधिक है, जबकि अन्य तहसीलों का लिंगानुपात कम है।

3. **साक्षरता.**—(i) जिले में साक्षरता का प्रतिशत लगभग 18 है, जबकि राज्य का लगभग 22 है। 1961 में भी, जिले में साक्षरता का प्रतिशत (14.19) राज्य के प्रतिशत (17.13) से कम था। 1961-71 दशाब्दी में जिले ने साक्षरता दर में वृद्धि करने मे कुछ उन्नति की है।

(ii) जिले में पुरुषों की साक्षरता का प्रतिशत (28.77) भी राज्य के प्रतिशत (लगभग 33) से कम है। स्त्रियों में भी, जिले में साक्षरता का प्रतिशत (7.86) राज्य के प्रतिशत लगभग 11 से कम है।

(iii) तहसीलों में, मंडला तहसील में साक्षरता प्रतिशत (लगभग 21) अधिकतम है, जबकि निवास तहसील में न्यूनतम (लगभग 14) प्रतिशत है।

(iv) यही साक्षरता स्थिति पुरुष और स्त्री में तहसीलों में पाई जाती है। पुरुषों में, मंडला तहसील (लगभग 32 प्रतिशत) सबसे ऊपर है, जबकि निवास तहसील (लगभग 23 प्रतिशत) सबसे पीछे है। स्त्रियों में भी, मंडला तहसील (साक्षरता प्रतिशत लगभग 11 प्रतिशत) आगे है, जबकि निवास तहसील (4.42 प्रतिशत) सबसे पीछे है।

4. **काम करने वाले**—काम करने वालों के अन्तर्गत (मुख्य क्रियाओं में) जिले की लगभग 44 प्रतिशत जनसंख्या है, जबकि राज्य का प्रतिशत लगभग 37 है। जिले में काम करने वाली स्त्रियों की संख्या (लगभग 32 प्रतिशत), राज्य की संख्या (लगभग 19 प्रतिशत) से अधिक है। जिले में, डिंडोरी तहसील में तुलनात्मक दृष्टि से काम करने वालों (पुरुष और स्त्री) की संख्या अधिक है। मंडला तहसील में काम करने वालों का प्रतिशत (41.73) सबसे कम है। काम करने वाली स्त्रियों में, डिंडोरी तहसील (38.00 प्रतिशत) जिले में अन्य तहसीलों से आगे है, जबकि मंडला तहसील (29.29 प्रतिशत) सबसे पीछे है। काम करने वालों में, जिले में लगभग 65 और 25 प्रतिशत क्रमशः काश्तकार और खेतिहर मजदूर हैं, जबकि राज्य का प्रतिशत लगभग 53 और 27 है। "अन्य काम करने वालों" में जिले का प्रतिशत (लगभग 9) राज्य के प्रतिशत (20.58) से कम है। स्त्रियों के संबंध में खेतिहर मजदूरों (लगभग 36 प्रतिशत) और "अन्य काम करने वालों" (लगभग 4 प्रतिशत) में जिले का प्रतिशत, राज्य के क्रमशः प्रतिशत 49 और 10 से कम है, जबकि काश्तकारों में जिले का प्रतिशत (लगभग 61) राज्य के प्रतिशत (लगभग 41) से अधिक है। तुलनात्मक रूप से, काश्तकारों का अधिकतम प्रतिशत (लगभग 71) डिंडोरी तहसील में है, जबकि मंडला तहसील में अधिकतम प्रतिशत खेति-

हर मजदूरों का है। मंडला और डिंडोरी तहसीलों में क्रमशः सबसे कम काश्तकार (लगभग 61 प्रतिशत) और खेतिहर मजदूर (लगभग 21 प्रतिशत) है।

5. **अनुसूचित जाति और अनुसूचित जन-जाति.**—अनुसूचित जाति की संख्या जिले की कुल जनसंख्या का लगभग 5 प्रतिशत है, जो कि राज्य के प्रतिशत लगभग 13 से कम है। जिले में अनुसूचित जन-जाति का प्रतिशत (लगभग 61) राज्य के प्रतिशत (लगभग 20) से विशेष रूप से अधिक है। जिले की तहसीलों में निवास तहसील में, अनुसूचित जाति का प्रतिशत (लगभग 7) अधिकतम है, जबकि डिंडोरी तहसील में प्रतिशत (3.58) न्यूनतम है । अनुसूचित जन-जाति का अधिकतम प्रतिशत (लगभग 68) निवास तहसील में है, जबकि सबसे कम प्रतिशत (लगभग 54) मंडला तहसील में है।

6. **आबाद रिहायशी जनगणना मकान.**—जिले में 146,124 आबाद रिहायशी जनगणना मकान हैं, जबकि राज्य में 6,822,767 हैं जो राज्य का 2.14 प्रतिशत है । 1961 में जिले में 136,018 आबाद रिहायशी जनगणना मकान थे, जबकि राज्य में 6,230,854 थे जो 2.18 प्रतिशत थे । दशाब्दी में प्रतिशत में बहुत ही कम परिवर्तन हुआ है । 1961 और 1971 में परिवारों की संख्या और प्रति आबाद रिहायशी जन-गणना मकान परिवारों और व्यक्तियों की संख्या निम्न प्रकार है:—

राज्य/ जिला	वर्ष	रिहायशी जनगणना मकानों की संख्या	परिवारों की संख्या	प्रति आबाद रिहायशी जनगणना मकान, परिवारों की संख्या	प्रति आबाद रिहायशी जनगणना मकान व्यक्तियों की संख्या
1	2	3	4	5	6
राज्य	1961	6,230,854	6,615,580	1.06	5.2
जिला	1961	136,018	139,484	1.03	5.0
राज्य	1971	6,822,767	7,740,289	1.13	6.1
जिला	1971	146,124	164,318	1.12	6.0

स्पष्ट है कि जिले और राज्य में प्रति आबाद रिहायशी जनगणना मकान में परिवारों और व्यक्तियों की संख्या में वृद्धि हुई है। तुलनात्मक रूप से, जिले के आबाद रिहायशी जनगणना मकान का अधिकतम प्रतिशत (लगभग 47) मंडला तहसील में है।

7. **ग्राम और नगर.**—मंडला जिले में कुल 2,184 ग्राम हैं जो राज्य के ग्रामों की संख्या का 2.83 प्रतिशत है। जिले में कुल ग्रामों की संख्या का, आबाद ग्रामों का प्रतिशत 95.97 है, जबकि राज्य का प्रतिशत लगभग 92 है। राज्य में कुल 250 नगर हैं जिसमें से इस जिले में 3 हैं.—डिंडोरी, मंडला और नैनपुर।

आंकड़े एक नजर में

विवरण			मध्यप्रदेश	मंडला जिला
जनसंख्या	**योग**	**व्यक्ति**	**41,654,119**	**873,577**
		पुरुष	**21,455,334**	**437,722**
		स्त्री	**20,198,785**	**435,855**
	ग्रामीण	व्यक्ति	34,869,352	824,876
		पुरुष	17,823,411	412,410
		स्त्री	17,045,941	412,466
	नगरीय	व्यक्ति	6,784,767	48,701
		पुरुष	3,631,923	25,312
		स्त्री	3,152,844	23,389
नगरीय जनसंख्या का कुल जनसंख्या से प्रतिशत ..	..	..	16.29	5 57
दशाब्दी में जनसंख्या वृद्धिदर (1961-71) ..	..	..	28.67	27.62
वर्ग किलोमीटर में क्षेत्रफल ..	..	..	442,841	13,257
प्रति वर्ग किलोमीटर जनसंख्या का घनत्व ..	..	..	94	66
लिंगानुपात (स्त्रियों की संख्या प्रति 1,000 पुरुष) ..	..	..	941	996
साक्षर और शिक्षित व्यक्तियों की संख्या तथा उनका प्रतिशत ..		व्यक्ति	9,223,081(22.14)	160,182(18.34)
		पुरुष	7,016,649(32.70)	125,916(28.77)
		स्त्री	2,206,432(10.92)	34,266(7.86)
काम करने वालों की संख्या (केवल मुख्य क्रियाओं में) तथा		व्यक्ति	15,295,663(36.72)	382,115(43.74)
उनका कुल जनसंख्या से प्रतिशत कोष्टक में :—		पुरुष	11,529,092(53.74)	242,994(55.51)
		स्त्री	3,766,571(18.65)	139,121(31.92)
काम करने वालों का वर्गीकरण एवं प्रतिशत				
(i) काश्तकार ..	..	व्यक्ति	8,084,743(52.86)	249,456(25.29)
		पुरुष	6,537,112(56.70)	165,167(19.27)
		स्त्री	1,547,631(41.09)	84,289(35.80)
(ii) खेतिहर मजदूर ..	..	व्यक्ति	4,062,338(26.56)	96,637(25.29)
		पुरुष	2,228,064(19.33)	46,831(19.27)
		स्त्री	1,834,274(48.70)	49,806(35.80)
(iii) अन्य काम करने वाले ..	..	व्यक्ति	3,148,582(20.58)	36,022(9.43)
		पुरुष	2,763,916(23.97)	30,996(12.76)
		स्त्री	384,666(10.21)	5,026(3.61)
अनुसूचित जाति की जनसंख्या तथा उसका कुल जनसंख्या से प्रतिशत		व्यक्ति	5,453,690(13.09)	41,615(4.76)
		पुरुष	2,810,175(13.10)	21,201(4.84)
		स्त्री	2,643,515(13.09)	20,414(4.68)
अनुसूचित जनजाति की जनसंख्या तथा उसका कुल जनसंख्या से प्रतिशत		व्यक्ति	8,387,403(20.14)	528,865(60.54)
		पुरुष	4,198,509(19.57)	262,666(60.01)
		स्त्री	4,188,894(20.74)	266,199(61.08)
आबाद रिहायशी जनगणना मकानों की संख्या ..	..	..	6,822,767	146,124
ग्रामों की संख्या ..	..	योग	77,090	2,184
		आबाद	71,059*	2,096†
		वीरान	6,031**	88
नगरों की संख्या ..	..	..	250	3

*176 आबाद ग्राम, जो पास के शहर/नगर के बाह्यवृद्धि माने गये हैं, सम्मिलित हैं।

**67 ग्राम जिनका आबादी भाग पास के शहर/नगर में मिल चुका है, सम्मिलित हैं।

† 3 आबाद ग्राम, जो पास के शहर/नगर की बाह्यवृद्धि माने गये हैं, सम्मिलित हैं।

जनगणना का प्राथमिक सारांश

स्थानीय कोड नं.	जिला/तहसील/ नगर/नगर समूह का नाम		क्षेत्रफल (वर्ग कि.मी में)	आबाद रिहायशी मकानों की संख्या	परिवारों की संख्या	गिने गये व्यक्तियों की कुल संख्या (बेघरबार और संस्थाओं में रहने वाले व्यक्तियों सहित)			अनुसूचित जातियां	
						व्यक्ति	पु	स्त्री	पु	स्त्री
1	2		3	4	5	6	7	8	9	10
34	**मंडला जिला**	**योग**	13,257.0	146,124	164,318	873,577	437,722	435,855	21,201	20,414
		ग्रामीण	13,226.5	138,553	154,471	824,876	412,410	412,466	19,712	19,014
		नगरीय	30.5	7,571	9,847	48,701	25,312	23,389	1,489	1,400
1	निवास तहसील	योग	2,577.8	37,278	43,692	231,385	115,245	116,140	8,317	8,252
		ग्रामीण	2,577.8	37,278	43,692	231,385	115,245	116,140	8,317	8,252
		नगरीय	..	..	..	..	..	..	..	..
2	डिंडोरी तहसील	योग	2,272.4	40,818	43,452	230,570	115,698	114,872	4,288	3,969
		ग्रामीण	2,260.8	39,956	42,090	224,017	112,308	111,709	4,221	3,889
		नगरीय	11.6	862	1,362	6,553	3,390	3,163	67	80
	डिंडोरी (न.स.)	नगरीय	11.55	862	1,362	6,553	3,390	3,163	67	80
	(i) डिंडोरी (गै.न.पा.)	नगरीय	8.22	723	1,211	5,928	3,071	2,857	65	74
	(ii) सूबखार मालगुजारी [1](बा.क्षे.)	नगरीय	3.33	139	151	625	319	306	2	6
3	मंडला तहसील	योग	3,426.3	68,028	77,174	411,622	206,779	204,843	8,596	8,193
		ग्रामीण	3,407.4	61,319	68,689	369,474	184,857	184,617	7,174	6,873
		नगरीय	18.9	6,709	8,485	42,148	21,922	20,226	1,422	1,320
	मंडला (न.स.)	नगरीय	17.04	4,011	5,513	27,465	14,377	13,088	536	523
	(i) मंडला (न.पा.)	नगरीय	8.37	3,487	4,870	24,406	12,734	11,672	514	501
	(ii) देवदरा [2](बा.क्षे.)	नगरीय	2.12	117	129	562	296	266	12	14
	(iii) खैरी [3] (बा.क्षे.)	नगरीय	4.59	250	299	1,471	806	665	5	2
	(iv) बिजिया [4] (बा.क्षे.)	नगरीय	1.96	157	215	1,026	541	485	5	6
	*नैनपुर (न. पा.)	नगरीय	1.89	2,698	2,972	14,683	7,545	7,138	886	797

काम करने वाले

अनुसूचित जनजातियां		साक्षर एवं शिक्षित व्यक्ति		(i-IX) कुल काम करने वाले		I काश्तकार			जिला/तहसील/ नगर/नगर समूह का नाम	स्थानीय कोड न.
पु.	स्त्री	पु.	स्त्री	पु.	स्त्री	पु.	स्त्री			
11	12	13	14	15	16	17	18		2	1
262,666	**266,199**	**125,916**	**34,266**	**242,994**	**139,121**	**165,167**	**84,289**	**योग**	**मंडला जिला**	**34**
260,463	**264,171**	**109,168**	**24,371**	**231,952**	**136,997**	**163,974**	**84,115**	**ग्रामीण**		
2,203	**2,028**	**16,748**	**9,895**	**11,042**	**2,124**	**1,193**	**174**	**नगरीय**		
77,956	79,478	26,676	5,135	64,195	35,473	45,506	20,260	योग	निवास तहसील	1
77,956	79,478	26,676	5,135	64,195	35,473	45,506	20,260	ग्रामीण		
..	..	..	..	..	..	..	..	नगरीय		
74,800	75,162	32,849	7,401	67,049	43,646	47,938	30,848	योग	डिंडोरी तहसील	2
74,114	74,493	30,699	6,264	65,407	43,250	47,656	30,836	ग्रामीण		
686	669	2,150	1,137	1,642	396	282	12	नगरीय		
686	669	2,150	1,137	1,642	396	282	12	नगरीय	डिंडोरी (न.स.)	
541	530	2,012	1,099	1,464	296	264	7	नगरीय	(i) डिंडोरी (गै.न.पा.)	
145	139	138	38	178	100	18	5	नगरीय	(ii) सूबखार मालगुजारी [1] (बा. क्षे.)	
109,910	111,559	66,391	21,730	111,750	60,002	71,723	33,181	योग	मंडला तहसील	3
108,393	110,200	51,793	12,972	102,350	58,274	70,812	33,019	ग्रामीण		
1,517	1,359	14,598	8,758	9,400	1,728	911	162	नगरीय		
898	757	9,541	5,621	6,211	1,175	579	93	नगरीय	मंडला (न. स.)	
507	389	8,568	5,297	5,399	881	377	43	नगरीय	(i) मंडला (न.पा.)	
63	40	166	54	143	63	28	5	नगरीय	(ii) देवदरा [2] (बा क्षे.)	
287	287	459	131	412	155	105	22	नगरीय	(iii) खैरी [3] (बा. क्षे.)	
41	41	348	139	257	76	69	23	नगरीय	(iv) बिझिया [4] (बा. क्षे.)	
619	602	5,057	3,137	3,189	553	332	69	नगरीय	*नैनपुर (न. पा.)	

जनगणना का प्राथमिक सारांश

स्थानीय कोड नं.	जिला/तहसील/नगर/नगर समूह का नाम		काम करने वाले									
			II खेतिहर मजदूर		III पशुपालन, वनों से सम्बन्धित कार्य, मछली पकड़ना, शिकार, वृक्षारोपण, फलों का बाग लगाने तथा इसी प्रकार के अन्य कामों में		IV खान खोदना, खान से पत्थर निकालना		V वस्तु निर्माण, माल तैयार करना, सर्विसिंग, मरम्मत (a) पारिवारिक उद्योगों में		V (b) पारिवारिक उद्योगों के अतिरिक्त अन्य वस्तुओं के बनाने में	
			पु.	स्त्री	पु.	स्त्री	पु.	स्त्री	पु.	स्त्री	पु.	स्त्री
1	2		19	20	21	22	23	24	25	26	27	28
34	**मंडला जिला**	**योग**	**46,831**	**49,806**	**5,307**	**576**	**96**	**11**	**6,603**	**2,002**	**1,459**	**127**
		ग्रामीण	**45,900**	**48,963**	**4,871**	**562**	**92**	**11**	**5,990**	**1,834**	**562**	**97**
		नगरीय	**931**	**843**	**436**	**14**	**4**	..	**613**	**168**	**897**	**30**
1	निवास तहसील	योग	12,313	14,447	1,551	105	3	2	2,023	441	107	6
		ग्रामीण	12,313	14,447	1,551	105	3	2	2,023	441	107	6
		नगरीय	..	..	..	..	..	..	..	..	..	..
2	डिंडोरी तहसील	योग	11,841	11,209	1,482	270	60	9	1,584	646	250	42
		ग्रामीण	11,662	11,004	1,445	270	60	9	1,501	643	178	40
		नगरीय	179	205	37	..	..	..	83	3	72	2
	डिंडोरी (न.स.)	नगरीय	179	205	37	..	..	..	83	3	72	2
	(i) डिंडोरी (गै.न.पा.)	नगरीय	164	184	34	..	..	..	77	3	61	2
	(ii) सूबखार मालगुजारी [1] (बा.क्षे.)	नगरीय	15	21	3	..	..	..	6	..	11	..
3	मंडला तहसील	योग	22,677	24,150	2,274	201	33	..	2,996	915	1,102	79
		ग्रामीण	21,925	23,512	1,875	187	29	..	2,466	750	277	51
		नगरीय	752	638	399	14	4	..	530	165	825	28
	मंडला (न.स.)	नगरीय	506	386	357	13	..	..	364	135	453	23
	(i) मंडला (न.पा.)	नगरीय	310	183	321	10	..	..	335	121	416	20
	(ii) देवदरा [2] (बा.क्षे.)	नगरीय	25	40	17	1	..	..	17	13	8	1
	(iii) खैरी [3] (बा.क्षे.)	नगरीय	140	130	4	1	..	..	12	1	15	..
	(iv) बिझिया [4] (बा.क्षे.)	नगरीय	31	33	15	1	..	..	..	..	14	2
	*नैनपुर (न.पा.)	नगरीय	246	252	42	1	4	..	166	30	372	5

टिप्पणी— (1) न. पा.=नगरपालिका
गै.न.पा.=गैर नगर पालिका
न. स. =नगर समूह
बा. क्षे.=बाह्यवृद्धि क्षेत्र

(2) **बाह्य वृद्धि क्षेत्र**—

[1] सम्पूर्ण ग्राम सूबखार, मालगुजारी, स्था. को.नं. 182, तहसील डिंडोरी
[2] सम्पूर्ण ग्राम देवदरा, स्था. को.नं. 358, तहसील मंडला
[3] सम्पूर्ण ग्राम खैरी, स्था. को.नं. 344, तहसील मंडला
[4] सम्पूर्ण ग्राम बिझिया, स्था. को.नं. 360, तहसील मंडला

काम करने वाले												
VI		VII		VIII		IX		X				
निर्माण कार्यों में		वाणिज्य व्यवसाय में		परिवहन, संग्रहण और संचार संस्थाओं में		अन्य सेवाओं में		काम न करने वाले			जिला/तहसील/ नगर/नगर समूह का नाम	स्थानीय कोड नं.
पु.	स्त्री	पु.	स्त्री	पु.	स्त्री	पु.	स्त्री	पु.	स्त्री			
29	30	31	32	33	34	35	36	37	38		2	1
952	**225**	**4,743**	**525**	**1,917**	**110**	**9,919**	**1,450**	**194,728**	**296,734**	**योग**	**मंडला जिला**	**34**
643	**217**	**2,570**	**340**	**354**	**8**	**6,996**	**850**	**180,458**	**275,469**	**ग्रामीण**		
309	**8**	**2,173**	**185**	**1,563**	**102**	**2,923**	**600**	**14,270**	**21,265**	**नगरीय**		
67	12	719	56	81	..	1,825	144	51,050	80,667	योग	निवास तहसील	1
67	12	719	56	81	..	1,825	144	51,050	80,667	ग्रामीण		
..	..	..	..	..	..	..	..	..	..	नगरीय		
279	147	1,112	137	200	79	2,303	259	48,649	71,226	योग	डिंडोरी तहसील	2
253	147	733	116	57	3	1,862	182	46,901	68,459	ग्रामीण		
26	..	379	21	143	76	441	77	1,748	2,767	नगरीय		
26	..	379	21	143	76	441	77	1,748	2,767	नगरीय	डिंडोरी (न म.)	
26	..	362	19	64	21	412	60	1,607	2,561	नगरीय	(i) डिंडोरी (गै.न.पा.)	
..	..	17	2	79	55	29	17	141	206	नगरीय	(ii) सूबखार मालगुजारी [1] (बा क्षे.)	
606	66	2,912	332	1,636	31	5 791	1,047	95,029	144,841	योग	मंडला तहसील	3
323	58	1,118	168	216	5	3,309	524	82,507	126,343	ग्रामीण		
283	8	1,794	164	1,420	26	2,482	523	12,522	18,498	नगरीय		
121	7	1,355	132	462	19	2,014	367	8,166	11,913	नगरीय	मंडला (न.म.)	
108	7	1,308	122	406	19	1,818	356	7,335	10,791	नगरीय	(i) मंडला (न.पा.)	
1	..	8	2	8	..	31	1	153	203	नगरीय	(ii) देवदरा [2] (बा. क्षे.)	
7	..	13	..	28	..	88	1	394	510	नगरीय	(iii) खैरी [3] (बा क्षे.)	
5	..	26	8	20	..	77	9	284	409	नगरीय	(iv) बिछिया [4] (बा क्षे.)	
162	1	439	32	958	7	468	156	4,356	6,585	नगरीय	*नैनपुर (न. पा.)	

(3) 1961 की जनगणना में प्रथम बार सम्मिलित किया गया नगर जो कि 1971 की जनगणना मे नगर माना गया है, उसके बांयी ओर (*) तारांकित दिखाया गया है।

(4) 1971 की जनगना में प्रथम बार माना गया नगर इटेलिक्स में दर्शाया गया है।

(5) जिले का कुल क्षेत्रफल भारत के सर्वेयर जनरल से प्राप्त अस्थायी भौगोलिक क्षेत्रफल है।

(6) नगरीय क्षेत्रफल के आंकड़े स्थानीय स्वशासन संस्थाओं से प्राप्त हैं।

(7) जिले का ग्रामीण क्षेत्रफल, जिले के कुल क्षेत्रफल में से स्थानीय स्वशासन संस्थाओं से प्राप्त नगरीय क्षेत्रफल को घटाकर निकाला गया है।

(8) प्रत्येक तहसील का कुल क्षेत्रफल, पटवारी पत्रकों के अनुसार है। यह आंकड़े संचालक, भू-अभिलेख, मध्यप्रदेश ग्वालियर से प्राप्त है। तहसीलवार क्षेत्रफल में जिले का 4,984.2 वर्ग कि.मी. वनक्षेत्र सम्मिलित नहीं है क्योंकि वनक्षेत्र के तहसीलवार आंकड़े प्राप्त नही हैं।

जनगणना का प्राथमिक सारांश

स्थानीय कोड नं.	गांव/वार्ड गणना ब्लाक का नाम	गांव का क्षेत्रफल एकड़ में नगर/वार्ड का वर्ग कि.मी. में	आबाद रिहायशी मकानों की संख्या	परिवारों की संख्या	गिने गये व्यक्तियों की कुल संख्या (बेघरबार और संस्थाओं में रहने वाले व्यक्तियों सहित)			अनुसूचित जातियां		अनुसूचित जन-जातियां		साक्षर एवं शिक्षित व्यक्ति		(I-IX) कुल काम करने वाले	
					व्यक्ति	पु.	स्त्री	पु.	स्त्री	पु.	स्त्री	पु.	स्त्री	पु.	स्त्री
1	2	3	4	5	6	7	8	9	10	11	12	13	14	15	16
34/1	निवास तहसील (ग्रामीण)	2,577.8	37,278		231,385		116,140		8,252		79,478		5,135		35,473
				43,692		115,245		8,317		77,956		26,676		64,195	
1	डोभी (उदयपुर)	1,310.00	32	33	187	87	100	3	6	84	94	18	8	51	52
2	औरिया	749.00	12	13	63	29	34	..	..	24	29	1	..	21	24
3	ममनापुर (औरिया)	945 00	45	48	273	135	138	..	..	131	138	18	1	66	50
4	उदयपुर (डोभी)	1,095 00	71	86	497	252	245	3	2	183	183	72	20	138	140
	उदयपुर		56	69	374	194	180	3	2	125	118	61	19	107	99
	दैगा टोला		9	11	86	42	44	..	..	42	44	9	1	22	30
	मडरा टोला		6	6	37	16	21	..	..	16	21	2	..	9	11
5	जमुनिया (डोभी)	955.00	31	45	247	118	129	3	2	112	122	15	8	68	63
6	डुंगरिया (तरवानी)	1,257.00	64	83	445	209	236	..	..	163	167	43	5	113	114
	डुंगरिया टोला		44	59	314	149	165	..	..	107	100	32	3	78	81
	ऊपर टोला		20	24	131	60	71	..	..	56	67	11	2	35	33
7	तरवानी (डुंगरिया)	774.00	49	66	328	160	168	3	3	140	150	29	1	92	78
8	चौकी	455 00	22	26	160	74	86	..	..	69	80	16	2	39	12
9	चितौरा	627.00	24	28	163	72	91	..	..	67	82	2	..	38	25
10	चौकी बनग्राम	140.00	10	11	44	23	21	..	..	23	21	2	..	12	12
11	मोहया नाला व ग्रा.	140.00	18	20	116	53	63	1	..	47	56	10	..	32	25
12	घुघरी (चौकी)	857.00	45	58	337	177	160	4	..	147	136	8	3	92	83
13	बीजाडांडी	659.00	113	163	674	358	316	20	15	92	98	145	52	173	17
	मुकद्दम टोला		36	55	279	146	133	15	9	91	94	12	1	67	3
	थाना टोला		72	98	357	190	167	5	6	1	4	121	43	96	14
	सडक टोला		5	10	38	22	16	..	..	..	..	12	8	10	..
14	खम्हेर खेडा	946.00	43	53	306	153	153	..	..	138	145	34	2	75	6
15	कुरकुटी	813.00	22	26	158	80	78	..	..	74	71	3	..	33	1
16	धोंटा	719.00	40	42	209	95	114	..	..	82	95	17	..	44	4
17	ढुढवा	939.00	63	75	415	213	202	..	..	198	187	2	..	111	98
	पटेल टोला		17	21	117	57	60	..	..	48	51	1	..	26	25
	मेम्बर टोला		26	31	142	72	70	..	..	68	67	..	..	44	37
	घुघरा टोला		9	11	60	30	30	..	..	30	30	..	..	13	14
	टिकरा टोला		11	12	96	54	42	..	..	52	39	1	..	28	22
18	मगरधा	1,808.00	112	152	624	306	318	5	8	253	261	101	25	176	76
	बीच टोला		31	45	194	100	94	..	..	76	69	31	6	55	23
	भुरका टोला		7	10	46	20	26	..	..	20	26	7	3	11	6
	ओंड़ा टोला		5	6	30	15	15	..	..	15	15	4	1	10	4
	जामुन टोला		27	34	57	28	29	..	..	28	29	3	1	17	6
	चौकी टोला		15	20	91	41	50	..	..	39	47	11	3	29	15
	घुघरा टोला		8	11	50	25	25	5	8	20	17	11	1	11	7
	रिजा टोला		6	13	62	31	31	..	..	19	18	14	3	20	4
	तरका टोला		13	13	94	46	48	..	..	36	40	20	7	23	11
19	खापा (गोपालपुर)	720.00	45	49	261	126	135	..	..	122	131	27	2	70	54
	ऊपर टोला		35	41	237	112	125	..	..	108	121	24	2	62	48
	खाल्हे टोला		8	8	24	14	10	..	..	14	10	3	..	8	6
20	गोपालपुर	302.00	19	22	116	58	58	..	..	55	56	7	2	28	10

निवास तहसील

काम करने वाले																							
I		II		III		IV		V(a)		V(b)		VI		VII		VIII		IX		X काम न करने वाले		स्थानीय कोड नं
पु.	स्त्री	पु.	स्त्री	पु.	स्त्री	पु.	स्त्री	पु.	स्त्री	पु.	स्त्री	पु.	स्त्री	पु.	स्त्री	पु.	स्त्री	पु	स्त्री	पु.	स्त्री	
17	18	19	20	21	22	23	24	25	26	27	28	29	30	31	32	33	34	35	36	37	38	1
45,506		12,313		1,551		3		2,023		107		67		719		81		1,825		51.050		34/1
20.260		14,447		105		2		441		6		12		56		..		144		80,667		
48	52	..	..	1	..	..	..	..	..	..	..	..	..	.	..	..	..	2	..	36	48	1
18	19	3	5	..	..	..	..	..	..	..	..	..	..	..	..	..	..	..	..	8	10	2
50	39	14	11	2	..	..	..	..	..	..	..	..	..	..	..	..	..	..	..	69	88	3
92	106	27	32	6	..	..	..	3	..	..	..	..	..	3	..	2	..	5	2	114	105	4
66	71	23	26	6	..	..	..	3	..	.	..	..	..	3	..	2	..	5	2	87	81	
21	30	1	..	..	..	..	..	..	..	..	..	..	..	..	..	..	..	..	..	20	14	
5	5	4	6	..	..	.	..	..	..	..	..	..	..	..	..	..	..	..	..	7	10	
61	59	5	4	2	..	..	..	..	..	..	..	..	..	..	..	..	..	..	..	50	66	5
102	108	6	6	3	..	..	..	..	..	..	.	.	..	..	..	..	..	2	..	96	122	6
69	77	6	4	1	..	..	..	..	..	.	..	..	..	..	..	..	..	2	..	71	84	
33	31	..	2	2	..	..	..	..	..	..	..	..	..	..	..	..	..	..	..	25	38	
62	57	24	21	2	..	..	..	3	..	..	..	..	..	..	..	..	..	1	..	68	90	7
21	7	14	5	2	..	..	..	1	..	..	..	..	..	..	..	..	..	1	..	35	74	8
35	20	3	5	..	..	..	..	..	..	..	..	..	..	..	..	..	..	..	..	34	66	9
12	12	..	..	..	..	..	..	..	..	..	..	..	..	..	..	..	..	..	..	11	9	10
23	21	5	4	4	..	..	..	..	..	..	..	..	..	..	..	..	..	..	..	21	38	11
78	75	11	7	..	..	..	..	1	..	2	1	..	..	..	..	..	..	..	..	85	77	12
95	8	8	2	9	1	..	..	2	..	..	..	..	..	12	..	1	..	46	6	185	299	13
64	2	2	1	1	..	..	..	..	..	..	..	..	..	..	..	..	..	..	..	79	130	
31	6	6	1	8	1	..	..	2	..	..	..	..	..	12	..	1	..	36	6	94	153	
..	..	.	..	..	..	..	..	..	..	..	..	..	..	..	..	.	..	10	..	12	16	
59	..	6	6	2	..	..	..	..	..	..	..	1	..	2	..	..	..	5	..	78	147	14
32	..	1	1	..	..	..	..	..	..	..	..	..	..	..	..	..	..	..	..	47	77	15
40	2	3	2	..	..	..	..	1	..	..	..	..	..	..	..	..	..	..	..	51	110	16
110	96	1	1	..	1	..	..	..	..	..	..	..	..	..	..	..	..	..	..	102	104	17
26	24	..	..	..	1	..	..	..	..	..	..	..	..	..	..	..	..	..	..	31	35	
43	36	1	1	..	..	..	..	..	..	..	..	..	..	..	..	..	..	..	..	28	33	
13	14	..	..	..	..	..	..	..	..	..	..	..	..	..	..	..	..	..	..	17	16	
28	22	..	..	..	..	..	..	..	..	..	..	..	..	..	..	..	..	..	..	26	20	
142	63	22	13	5	..	..	..	3	..	.	..	..	..	..	..	..	..	4	..	130	242	18
40	21	9	2	2	..	..	..	2	..	..	..	..	..	..	..	..	..	2	..	45	71	
5	3	6	3	..	..	..	..	..	..	..	..	..	..	..	..	..	..	..	..	9	20	
9	4	..	..	1	..	..	..	.	..	..	..	..	..	..	..	..	..	..	..	5	11	
17	4	..	2	..	..	..	..	..	..	.	.	..	..	..	..	..	..	.	..	11	23	
27	14	1	1	1	..	..	..	..	..	..	..	..	..	..	..	..	..	..	..	12	35	
9	4	1	3	..	..	..	..	1	..	..	..	..	..	..	..	..	..	..	..	14	18	
17	2	2	2	1	..	..	..	..	..	..	..	..	..	..	..	..	..	..	.	11	27	
18	11	3	..	..	..	..	..	..	..	..	..	..	..	.	..	..	..	2	..	23	37	
67	51	..	3	2	..	..	..	..	.	..	..	..	..	..	..	..	.	1	.	56	81	19
59	45	..	3	2	..	..	..	..	..	..	..	..	..	..	..	..	..	1	..	50	77	
8	6	..	..	..	..	..	..	..	..	..	..	..	..	..	..	.	..	..	..	6	4	
20	4	7	6	1	..	..	..	..	.	..	..	..	..	.	..	..	.	..	..	30	48	20

जनगणना का प्राथमिक सारांश

स्थानीय कोड नं.	गांव/वार्ड गणना ब्लाक का नाम	गांव का क्षेत्रफल एकड़ में नगर/वार्ड का वर्ग कि. मी. मे	आबाद रिहायशी मकानों की संख्या	परिवारों की संख्या	गिने गये व्यक्तियों की कुल संख्या (बेघरबार और संस्थाओं में रहने वाले व्यक्तियों सहित)			अनुसूचित जातियां		अनुसूचित जन-जातियां		साक्षर एवं शिक्षित व्यक्ति		(I-IX) कुल काम करने वाले	
					व्यक्ति	पु.	स्त्री	पु.	स्त्री	पु.	स्त्री	पु.	स्त्री	पु.	स्त्री
1	2	3	4	5	6	7	8	9	10	11	12	13	14	15	16
21	देवाझिर (सलैया)	794.00	31	35	209	99	110	..	..	99	110	19	..	53	29
	ठिकरा टोला		18	22	133	58	75	..	..	58	75	18	..	31	23
	कुन्जी टोला		3	3	24	12	12	..	..	12	12	1	..	7	3
	खुर्री टोला		10	10	52	29	23	..	..	29	23	..	..	15	3
22	सलैया (मा. गु. बारंगदा)	363.00	18	22	129	63	66	..	..	50	54	11	3	34	17
	खम्हरे टोला		4	6	48	18	30	..	..	18	30	2	..	10	9
	तिन्सा टोला		10	11	50	26	24	..	..	13	12	5	..	17	6
	कांसा टोला		4	5	31	19	12	..	..	19	12	4	3	7	2
23	सलैया वनग्राम	120.00	15	18	96	53	43	..	..	45	33	5	..	29	4
24	बारंगदा मा.	558.00	19	24	144	68	76	..	..	64	74	7	..	43	18
25	बारंगदा वनग्राम	140.00	16	19	118	55	63	..	..	47	55	5	2	31	15
26	सीधन पिपरिया	913.00	42	54	287	145	142	..	..	112	116	44	5	80	40
27	लहसर	1,259.00	44	56	305	143	162	..	..	137	153	24	7	82	25
	खाल्हे टोला		28	36	192	92	100	..	..	86	91	17	6	53	13
	ठिकरा टोला		16	20	113	51	62	..	..	51	62	7	1	29	12
28	मोहदा	533.00	34	47	247	128	119	.	..	123	112	34	2	63	48
	दीवाना टोला		22	31	165	84	81	..	..	79	74	26	2	40	30
	ठिकरा टोला		12	16	82	44	38	..	..	44	38	8	..	23	18
29	बिदरी	1,030.00	19	26	141	71	70	..	..	66	65	14	3	39	15
30	भभेरा रै. बा.	584.00	20	28	157	77	80	..	..	46	47	7	3	48	53
31	पौनियाँ मा.	1,622.00	99	132	690	349	341	..	..	313	313	29	4	202	212
	बड़े टोला		50	67	385	199	186	..	..	174	166	20	2	115	116
	सिकारी टोला		24	40	162	84	78	..	..	74	72	2	2	46	50
	डुक्के टोला		25	25	143	66	77	..	..	65	75	7	..	41	46
32	पौनियां रै. बा.	499.00	2	2	17	10	7	..	..	10	7	..	..	7	4
33	चिखली मा.	1,215.00	43	56	280	137	143	4	6	59	52	9	1	63	50
	बडा टोला		13	24	105	47	58	4	6	1	3	8	1	22	18
	नीम टोला		3	3	11	5	6	..	..	..	..	..	..	2	3
	लडछू टोला		3	5	26	13	13	..	..	..	..	..	..	6	6
	कल्लू टोला		3	3	25	14	11	..	..	14	11	..	..	6	3
	खम्हेर टोला		3	3	24	16	8	..	..	16	8	..	..	5	3
	बहेरा टोला		2	2	8	3	5	..	..	..	..	..	..	1	2
	हर्रा टोला		3	3	13	7	6	..	..	7	6	1	..	3	3
	आमा टोला		3	3	13	6	7	..	..	6	7	..	..	3	3
	खमेरा टोला		4	4	25	12	13	..	..	4	5	..	..	6	3
	पहाड़ टोला		5	5	23	11	12	..	..	11	12	..	..	6	4
	इमली टोला		1	1	7	3	4	..	..	..	..	..	..	3	2
34	कटंगी (भभेरा)	646.00	43	49	231	114	117	..	..	113	114	8	1	71	75
	बडा टोला		20	22	108	57	51	..	..	57	51	7	1	35	38
	खम्ब टोला		11	13	57	23	34	..	..	23	34	1	..	15	22
	नीम टोला		9	10	48	26	22	..	..	25	19	..	..	17	10
	तुलसी टोला		3	4	18	8	10	..	..	8	10	..	..	4	5
35	भभेरा मा. गु	544.00	43	60	288	148	140	..	..	104	100	35	4	87	76
	मुकद्दम टोला		18	29	136	67	69	..	..	60	63	21	2	41	34
	नीम टोला		25	31	152	81	71	..	..	44	37	14	2	46	42

काम करने वाले																						
I		II		III		IV		V(a)		V(b)		VI		VII		VIII		IX		X काम न करने वाले		स्थानीय कोड नं.
पु.	स्त्री	पु.	स्त्री	पु.	स्त्री	पु.	स्त्री	पु.	स्त्री	पु.	स्त्री	पु.	स्त्री	पु.	स्त्री	पु.	स्त्री	पु.	स्त्री	पु.	स्त्री	
17	18	19	20	21	22	23	24	25	26	27	28	29	30	31	32	33	34	35	36	37	38	1
48	26	5	3	..	..	..	..	..	..	..	..	..	..	..	..	..	..	..	..	46	81	21
28	23	3	..	..	..	..	..	..	..	..	..	..	..	..	..	..	..	..	..	27	52	
6	1	1	2	..	..	..	..	..	..	..	..	..	..	..	..	..	..	..	..	5	9	
14	2	1	1	..	..	..	..	..	..	..	..	..	..	..	..	..	..	..	..	14	20	
26	11	3	6	1	..	..	..	4	..	..	..	..	..	..	..	..	..	..	..	29	49	22
10	6	..	3	..	..	..	..	..	..	..	..	..	..	..	..	..	..	..	..	8	21	
9	3	3	3	1	..	..	..	4	..	..	..	..	..	..	..	..	..	..	..	9	18	
7	2	..	..	..	..	..	..	..	..	..	..	..	..	..	..	..	..	..	..	12	10	
24	1	3	3	1	..	..	..	..	..	..	..	..	..	..	..	..	..	1	..	24	39	23
38	10	3	8	2	..	..	..	..	..	..	..	..	..	..	..	..	..	..	..	25	58	24
26	14	2	1	2	..	..	..	..	..	..	..	..	..	..	..	..	..	1	..	24	48	25
64	23	11	17	4	..	..	..	1	..	..	..	..	..	..	..	..	..	..	..	65	102	26
65	11	12	14	2	..	..	..	..	..	..	..	..	..	..	..	..	..	3	..	61	137	27
43	7	5	6	2	..	..	..	..	..	..	..	..	..	..	..	..	..	3	..	39	87	
22	4	7	8	..	..	..	..	..	..	..	..	..	..	..	..	.	..	..	..	22	50	
36	23	24	25	3	..	..	..	..	..	..	..	..	..	..	..	..	..	..	..	65	71	28
24	14	13	16	3	..	..	..	..	..	..	..	..	..	..	..	..	..	..	..	44	51	
12	9	11	9	..	..	..	..	..	..	..	..	..	..	..	..	..	..	..	..	21	20	
32	11	6	4	1	..	..	..	..	..	..	..	..	..	..	..	..	..	..	..	32	55	29
45	48	3	5	..	..	..	..	..	..	..	..	..	..	..	..	..	..	..	..	29	27	30
169	180	26	32	4	..	..	..	..	..	..	..	..	..	..	..	..	..	3	..	147	129	31
99	104	11	12	2	..	..	..	..	..	..	..	.	..	..	..	..	..	3	..	84	70	
37	38	8	12	1	..	..	..	..	..	..	..	..	..	..	..	..	..	..	..	38	28	
33	38	7	8	1	..	..	..	..	..	..	..	..	..	..	..	..	..	..	..	25	31	
7	4	..	..	..	..	..	..	..	..	..	..	..	..	..	..	..	..	..	..	3	3	32
52	42	7	7	2	..	..	..	1	1	..	..	..	..	..	..	..	..	1	..	74	93	33
16	14	2	3	2	..	..	..	1	1	..	..	..	..	..	..	..	..	1	..	25	40	
2	3	..	..	..	..	..	..	..	..	..	..	..	..	..	..	..	..	..	..	3	3	
4	4	2	2	..	..	..	..	..	..	..	..	..	..	..	..	..	..	..	..	7	7	
6	3	..	..	..	..	..	..	..	..	..	..	..	..	..	..	..	..	..	..	8	8	
5	3	..	..	..	..	..	..	..	..	..	..	..	..	..	..	..	..	..	..	11	5	
1	2	..	..	..	..	..	..	..	..	..	..	..	..	..	..	..	..	..	..	2	3	
3	3	..	..	..	..	..	..	..	..	..	..	..	..	..	..	..	..	..	..	4	3	
1	1	2	2	..	..	..	..	..	..	..	..	..	..	..	..	..	..	..	..	3	4	
5	3	1	..	..	..	..	..	..	..	..	..	..	..	..	..	..	..	..	..	6	10	
6	4	..	..	..	..	..	..	..	..	..	..	..	..	..	..	..	..	..	..	5	8	
3	2	..	..	..	..	..	..	..	..	..	..	..	..	..	..	..	..	..	..	..	2	
69	74	1	1	1	..	..	..	..	..	..	..	..	..	..	..	..	..	..	..	43	42	34
35	38	..	..	..	..	..	..	..	..	..	..	..	..	..	..	..	..	..	..	22	13	
14	21	1	1	..	..	..	..	..	..	..	..	..	..	..	..	..	..	..	..	8	12	
16	10	..	..	1	..	..	..	..	..	..	..	..	..	..	..	..	..	..	..	9	12	
4	5	..	..	..	..	..	..	..	..	..	..	..	..	..	..	..	..	..	..	4	5	
54	49	3	2	1	..	..	..	27	25	..	..	..	..	1	..	..	..	1	..	61	64	35
16	14	1	2	..	..	..	..	22	18	..	..	..	..	1	..	..	..	1	..	26	35	
38	35	2	..	1	..	..	..	5	7	..	..	.	..	..	..	..	..	..	..	35	29	

जनगणना का प्राथमिक सारांश

स्थानीय कोड नं.	गांव/वार्ड गणना ब्लाक का नाम	गांव का क्षेत्रफल एकड़ में नगर/वार्ड का वर्ग कि.मी. में	आबाद रिहायशी मकानों की संख्या	परिवारों की संख्या	गिने गये व्यक्तियों की कुल संख्या (बेघरबार और संस्थाओं में रहने वाले व्यक्तियों सहित)			अनुसूचित जातियां		अनुसूचित जन-जातियां		साक्षर एवं शिक्षित व्यक्ति		(I-IX) कुल काम करने वाले	
					व्यक्ति	पु.	स्त्री	पु.	स्त्री	पु	स्त्री	पु.	स्त्री	पु.	स्त्री
1	2	3	4	5	6	7	8	9	10	11	12	13	14	15	16
36	बिलनगरी मा. गु.	610.00	61	80	380	184	196	.	..	158	161	13	..	105	85
37	बिलनगरी रै. बा.	1,226.00	32	38	225	112	113	..	..	82	77	11	3	64	52
38	चरगाव (बिलनगरी)	1,425.00	87	114	587	279	308	..	..	271	296	38	..	164	154
	मुकद्दम टोला		17	23	111	53	58	..	..	53	58	6	..	32	20
	भुरका टोला		27	36	174	87	87	..	..	82	82	16	..	45	49
	करिया टोला		15	23	134	62	72	..	..	62	72	9	..	34	32
	टिकरा टोला		13	14	74	31	43	..	..	29	41	6	..	22	26
	ददरा टोला		15	18	94	46	48	..	..	45	43	1	..	31	27
39	खैरानी रै.	63.00	..	..	..	वीरान	..	..	..	..	..	..	..	..	..
40	खैरानी मा. गु.	1,322.00	83	123	615	313	302	..	..	302	290	25	3	205	47
41	झुरकी	1,700.00	88	128	586	286	300	3	..	169	186	31	.	189	113
42	मेढ़ी	1,280.00	89	119	528	277	251	183	173	13	15	72	10	154	128
	मेढ़ी टोला		51	70	309	163	146	117	113	..	..	50	8	92	69
	ममना टोला		38	49	219	114	105	66	60	13	15	22	2	62	59
43	ताकवेली	818.00	47	59	315	152	163	..	..	143	144	27	..	102	69
44	चरगाव (भंवरदा)	1,394.00	60	80	403	198	205	1	2	114	156	18	2	108	100
45	भंवरदा	974.00	48	59	311	156	155	..	..	38	53	13	..	82	81
46	पोड़ी (भंवरदा)	1,219.00	66	115	569	270	299	146	149	54	52	50	5	155	156
47	मनेरी (मेढ़ी)	1,268.00	149	211	933	489	444	197	161	97	91	175	21	279	203
	मनेरी टोला		117	173	745	392	353	197	161	..	..	159	20	226	154
	मनेरी (गोड़ी टोला)		32	38	188	97	91	..	..	97	91	16	1	53	49
48	कोहानी	1,567.00	81	98	495	254	241	1	2	203	195	15	2	165	142
49	भदारी	706.00	41	45	275	135	140	..	..	119	124	10	2	84	85
	भदारी टोला		20	21	125	62	63	..	..	57	58	9	2	44	37
	पंडा टोला		21	24	150	73	77	..	..	62	66	1	..	40	48
50	डाला	885.00	52	63	347	174	173	..	..	164	162	22	..	105	104
51	गड़रा	708.00	76	112	622	283	339	12	17	178	186	78	12	185	188
52	भजिया	421.00	31	39	214	103	111	..	..	102	108	14	..	62	60
53	करहैया माल	332.00	15	18	100	54	46	..	..	49	43	10	1	27	22
	मुकद्दम टोला		13	16	91	49	42	..	..	44	39	9	1	24	20
	भोई टोला		2	2	9	5	4	..	..	5	4	1	..	3	2
54	पोडी माल (नगरार)	911.00	87	113	538	283	255	4	8	211	193	100	23	129	69
	बाजार टोला		24	32	149	85	64	..	..	43	32	43	8	33	18
	बैगा टोला		11	12	66	30	36	..	..	24	33	6	1	16	14
	खुर्री टोला		9	10	53	31	22	2	3	29	19	11	2	19	4
	आमा टोला		23	33	151	74	77	2	5	52	53	24	4	36	23
	बखरी टोला		20	26	119	63	56	.	..	63	56	16	8	25	10
55	भैंसवाही माल (नगरार)	865.00	54	65	330	150	180	..	..	145	178	26	1	91	30
	मुकद्दम टोला		38	48	246	114	132	..	..	109	130	23	1	64	21
	टिकरा टोला		16	17	84	36	48	..	..	36	48	3	..	27	9
56	घुघरी (भैंसवाही)	530.00	29	33	175	93	82	4	3	80	68	6	1	54	6
	घुघरी मुकद्दम टोला		18	22	118	61	57	4	3	52	46	6	1	34	5
	गुरू टोला		11	11	57	32	25	..	..	28	22	..	..	20	1

निवास तहसील

काम करने वाले																					
I		II		III		IV		V(a)		V(b)		VI		VII		VIII		IX		X काम न करने वाले		स्थानीय कोड नं.
पु	स्त्री	पु.	स्त्री	पु.	स्त्री	पु.	स्त्री	पु.	स्त्री	पु.	स्त्री	पु.	स्त्री	पु.	स्त्री	पु	स्त्री	पु.	स्त्री	पु.	स्त्री	
17	18	19	20	21	22	23	24	25	26	27	28	29	30	31	32	33	34	35	36	37	38	1
101	76	4	9	..	..	..	..	.	..	..	..	..	..	.	..	.	..	.	.	79	111	36
60	50	4	2	..	..	..	..	..	..	..	..	..	..	..	.	..	..	..	.	48	61	37
148	135	10	19	2	..	..	..	1	..	..	..	..	..	..	.	.	..	3		115	154	38
30	16	2	4	..	..	..	..	..	..	..	..	..	..	..	..	..	..	..	.	21	38	
41	48	1	1	1	..	..	..	..	..	..	..	..	..	..	..	..	..	2	..	42	38	
28	23	5	9	..	..	..	..	..	..	..	..	..	..	..	..	..	..	1	..	28	40	
20	24	1	2	1	..	..	..	..	..	..	..	.	..	..	..	..	..	..	..	9	17	
29	24	1	3	..	..	..	..	1	..	..	..	..	..	..	..	..	..	..	..	15	21	
..	..	..	..	..	..	.	..	..	..	वीरान	..	..	..	.	.	..	..	..	..	..	..	39
199	45	4	2	1	..	..	..	..	..	..	.	..	..	..	..	.	..	1	..	108	255	40
143	102	8	7	35	4	..	..	1	..	..	..	..	..	..	..	..	..	2	..	97	187	41
121	104	17	18	4	..	..	..	9	6	..	..	..	..	.	..	.	..	3	..	123	123	42
71	56	10	7	..	..	..	..	9	6	..	..	..	..	..	..	..	..	2	..	71	77	
50	48	7	11	4	..	..	..	..	..	..	..	..	..	..	..	..	..	1	..	52	46	
87	57	5	12	10	..	..	..	..	..	..	..	..	..	..	..	..	..	..	..	50	94	43
90	83	14	17	1	..	..	..	1	..	..	..	..	..	.	..	..	..	2	..	90	105	44
73	69	7	11	2	1	..	..	..	..	..	..	..	..	..	.	..	..	..	..	74	74	45
135	140	7	13	10	3	..	..	..	..	..	..	1	..	..	..	..	..	2	..	115	143	46
118	11	56	177	9	1	..	..	59	8	9	..	..	..	7	4	..	..	21	2	210	241	47
69	11	56	129	7	..	..	..	59	8	9	..	..	..	7	4	..	..	19	2	166	199	
49	..	..	48	2	1	..	..	..	..	..	..	..	..	..	..	..	..	2	..	44	42	
152	135	8	7	2	..	..	..	1	..	..	..	..	..	..	..	..	..	2	..	89	99	48
78	77	3	8	2	..	..	..	1	.	..	..	..	..	..	..	..	..	..	..	51	55	49
43	36	..	1	1	..	..	..	..	..	..	..	..	..	..	..	..	..	..	..	18	26	
35	41	3	7	1	..	..	..	1	..	..	..	..	..	..	..	..	..	..	..	33	29	
100	102	..	2	2	..	..	..	3	..	..	..	..	..	..	..	..	..	..	..	69	69	50
166	179	7	9	3	..	..	..	3	..	..	..	..	..	2	..	..	..	4	..	98	151	51
59	58	1	2	2	..	..	..	..	..	..	..	..	..	..	..	..	..	..	..	41	51	52
12	11	15	11	..	..	..	..	..	..	..	..	..	..	..	..	..	..	..	.	27	24	53
10	10	14	10	..	..	..	..	..	..	..	..	..	..	..	.	..	..	..	..	25	22	
2	1	1	1	..	..	..	..	..	..	..	..	..	..	..	..	..	..	..	..	2	2	
63	24	43	42	4	.	..	..	9	1	..	..	..	..	4	..	1	..	5	2	154	186	54
13	2	6	13	..	..	..	..	5	1	..	..	..	..	4	..	..	..	5	2	52	46	
9	6	7	8	..	..	..	..	..	..	..	..	..	..	..	..	..	..	..	..	14	22	
9	1	8	3	2	..	..	..	..	..	..	..	..	..	..	..	..	..	..	.	12	18	
15	9	14	14	2	.	..	..	4	..	..	..	..	..	..	..	1	..	..	..	38	54	
17	6	8	4	..	..	..	..	..	.	..	.	..	..	.	..	..	.	..	..	38	46	
71	22	17	8	2	..	..	..	..	..	.	.	.	..	..	..	..	..	1	..	59	150	55
52	16	9	5	2	..	..	..	..	..	..	..	..	..	..	..	..	..	1	..	50	111	
19	6	8	3	..	..	..	..	..	..	..	..	..	..	..	..	..	..	..	..	9	39	
43	4	4	2	3	.	..	..	2	..	..	..	..	..	..	..	..	..	2	..	39	76	56
29	3	2	2	..	.	..	.	1	..	..	..	..	..	..	..	..	..	2	..	27	52	
14	1	2	.	3	..	..	..	1	..	..	..	..	..	..	..	..	..	..	..	12	24	

जनगणना का प्राथमिक सारांश

स्थानीय कोड न.	गाव/वार्ड गणना ब्लाक का नाम	गाव का क्षेत्रफल एकड़ में नगर/वार्ड का वर्ग कि.मी. में	आबाद रिहायशी मकानों की संख्या	परिवारों की संख्या	गिने गये व्यक्तियों की कुल संख्या (बेघरबार और संस्थाओं में रहने वाले व्यक्तियों सहित)			अनुसूचित जातियां		अनुसूचित जन-जातियां		साक्षर एवं शिक्षित व्यक्ति		(I-IX) कुल काम करने वाले	
					व्यक्ति	पु	स्त्री	पु.	स्त्री	पु.	स्त्री	पु.	स्त्री	पु.	स्त्री
1	2	3	4	5	6	7	8	9	10	11	12	13	14	15	16
57	डुगरिया रै. (छिन्दगाव)	654.00	54	67	350	167	183	..	..	146	165	18	4	105	65
	बरार्ता टोला		32	37	201	94	107	..	..	91	105	15	2	59	39
	गरजन टोला		22	30	149	73	76	..	..	55	60	3	2	46	26
58	छिन्दगांव रै.	1,032.00	69	80	403	210	193	4	3	184	175	60	3	124	69
	दजर टोला		33	39	201	102	99	4	3	86	87	24	1	64	29
	टिकरा टोला		26	30	151	81	70	..	..	71	64	28	2	42	30
	सहवा टोला		10	11	51	27	24	..	..	27	24	8	..	18	10
59	दहना रै.	930.00	52	51	265	137	128	1	..	130	125	10	..	81	1
	मुकद्दम टोला		37	36	185	98	87	1	..	94	85	6	..	57	1
	ददरा टोला		15	15	80	39	41	..	..	36	40	4	..	24	..
60	समनापुर (भैंसवाही)	541.00	36	46	247	124	123	1	2	119	114	6	..	72	13
	मुकद्दम टोला		32	42	220	109	111	1	2	104	102	5	..	65	11
	बहेरा टोला		4	4	27	15	12	..	..	15	12	1	..	7	2
61	नगरार	1,358.00	32	40	199	92	107	..	..	66	70	17	5	56	55
	मुकद्दम टोला		19	22	103	43	60	..	..	44	53	4	..	26	40
	बखरी टोला		13	18	96	49	47	..	..	22	17	13	5	30	15
62	करोंदी वनग्राम	288.00	23	23	169	87	82	..	..	71	82	3	..	43	..
	पटेल टोला		10	10	94	51	43	..	..	51	43	1	..	22	..
	बड़ा टोला		13	13	75	36	39	..	..	20	39	2	..	21	..
63	सिघनपुरी (जेवरा)	1,299.00	90	125	423	214	209	..	..	189	181	46	5	129	69
	झरिया टोला		30	42	86	44	42	..	..	27	24	13	2	26	2
	खाल्हे टोला		29	40	173	82	91	..	..	82	91	19	1	54	28
	टिकरा टोला		31	43	164	88	76	..	..	80	66	14	2	49	39
64	भोंडी	688.00	63	64	290	144	146	..	..	121	127	44	3	78	57
	महुवा टोला		47	48	211	98	113	..	..	94	106	39	3	58	42
	पाड़र टोला		12	12	53	32	21	..	..	13	9	3	..	15	8
	खुर्री टोला		4	4	26	14	12	..	..	14	12	2	..	5	7
65	खम्हरिया (भोंड़ी)	714.00	33	41	167	85	82	..	..	82	79	11	1	41	26
66	साल्हेपानी (पड़रिया)	647.00	50	54	213	107	106	..	..	85	77	2	..	68	8
67	पड़रिया मा. (साल्हेपानी)	939.00	52	54	266	135	131	..	..	126	122	17	1	79	82
68	पड़रिया वनग्राम	463.00	46	50	280	141	139	..	..	122	121	49	11	87	62
69	जेवरा (सिघनपुरी)	1,598.00	67	77	321	165	156	5	2	158	150	13	..	82	77
	कुलवा टोला		20	22	91	43	48	..	..	42	44	6	..	21	21
	पेतरा टोला		8	10	43	25	18	2	2	23	16	..	..	7	10
	टोंघा टोला		20	24	88	44	44	1	..	43	44	4	..	23	18
	घोंदी टोला		19	21	99	53	46	2	..	50	46	3	..	31	28
70	दलका पांड	833.00	29	30	169	84	85	..	..	84	85	7	..	50	20
71	बरगा	861.00	81	97	564	287	277	..	..	262	248	36	2	160	45
	बढ़ई टोला		34	42	274	132	142	..	..	126	139	19	1	75	3
	जरहा टोला		16	17	119	67	52	..	..	65	43	3	..	35	14
	बहेरा टोला		31	38	171	88	83	..	..	71	66	14	1	50	28
72	बटईगंज	680.00	1	1	11	6	5	..	..	6	5	1	..	3	..
73	कटंगी (चौरई)	782.00	60	71	380	191	189	..	..	130	131	38	4	110	16

निवास तहसील

काम करने वाले																						
I		II		III		IV		V(a)		V(b)		VI		VII		VIII		IX		X काम न करने वाले		स्थानीय कोड न
पु.	स्त्री	पु.	स्त्री	पु.	स्त्री	पु	स्त्री	पु.	स्त्री	पु.	स्त्री	पु.	स्त्री	पु.	स्त्री	पु.	स्त्री	पु.	स्त्री	पु.	स्त्री	
17	18	19	20	21	22	23	24	25	26	27	28	29	30	31	32	33	34	35	36	37	38	1
58	23	39	42	4	..	..	..	1	..	..	..	..	..	1	..	..	..	2	..	62	118	57
33	17	23	22	2	..	..	..	..	..	..	..	..	..	.	..	..	..	1	..	35	68	
25	6	16	20	2	..	..	..	1	..	..	..	..	..	1	..	..	.	1	..	27	50	
56	16	54	53	3	..	..	..	4	..	..	..	..	..	4	..	..	..	3	..	86	124	58
28	8	27	21	2	..	..	..	2	..	..	..	..	..	4	..	..	..	1	..	38	70	
17	3	21	27	1	..	..	..	2	..	..	..	..	..	..	..	..	..	1	..	39	40	
11	5	6	5	..	..	..	..	..	..	..	.	.	..	..	..	..	..	1	..	9	14	
55	1	23	..	2	..	..	..	1	..	..	..	..	..	..	..	..	.	..	..	56	127	59
40	1	15	..	1	..	..	..	1	..	..	..	.	..	..	..	..	..	..	..	41	86	
15	.	8	..	1	..	..	..	..	..	..	..	..	..	..	.	..	..	..	..	15	41	
62	10	6	3	3	..	..	..	1	..	..	..	..	..	..	..	..	..	..	..	52	110	60
56	8	5	3	3	..	..	..	1	..	..	..	.	..	..	..	..	..	..	..	44	100	
6	2	1	..	..	..	..	..	..	..	..	..	..	..	..	..	..	..	..	..	8	10	
18	16	34	39	4	..	..	..	..	..	..	.	.	..	..	..	.	.	..	..	36	52	61
12	16	14	24	..	..	..	..	..	.	..	..	..	..	..	..	..	.	.	..	17	20	
6	..	20	15	4	..	..	..	..	..	.	..	..	..	..	..	..	..	..	..	19	32	
41	..	1	..	1	..	..	..	..	..	..	..	..	..	..	..	..	..	..	..	44	82	62
21	..	..	..	1	..	..	..	..	..	..	..	..	..	..	..	..	..	.	..	29	43	
20	..	1	..	..	..	..	..	..	..	..	..	..	..	..	..	..	..	..	..	15	39	
105	56	11	11	1	..	..	..	8	2	..	..	..	..	..	..	..	..	4	..	85	140	63
19	1	1	1	..	..	..	..	3	..	..	..	..	..	..	..	.	..	3	..	18	40	
46	22	3	5	1	..	..	..	3	1	..	..	..	..	..	..	..	..	1	..	28	63	
40	33	7	5	..	..	..	..	2	1	..	..	.	..	..	..	..	..	..	..	39	37	
58	33	13	24	4	..	..	..	..	..	1	..	..	..	1	..	..	.	1	..	66	89	64
45	25	9	17	1	..	..	..	..	..	1	..	..	..	1	..	..	..	1	..	40	71	
10	3	2	5	3	..	..	..	..	..	..	..	..	..	..	..	..	..	..	..	17	13	
3	5	2	2	..	..	..	..	..	..	..	..	.	..	..	..	..	..	..	..	9	5	
38	17	1	9	1	..	..	..	..	..	.	..	..	..	..	..	..	..	1	..	44	56	65
62	4	5	4	1	..	..	..	..	..	..	..	..	..	..	.	..	..	..	..	39	98	66
60	64	16	18	3	..	..	..	..	..	..	..	..	.	..	..	..	..	..	..	56	49	67
68	55	1	7	13	..	..	..	1	..	..	..	..	..	..	..	..	..	4	..	54	77	68
69	64	8	13	3	..	..	..	2	..	..	..	..	..	..	..	..	..	..	..	83	79	69
16	14	4	7	..	..	..	..	1	..	..	..	..	..	..	..	..	.	.	..	22	27	
6	10	..	.	..	..	..	..	1	..	..	..	..	..	..	..	..	..	..	..	18	8	
19	15	3	3	1	..	..	..	..	..	..	..	..	..	..	..	.	..	..	..	21	26	
28	25	1	3	2	..	.	..	..	..	..	..	..	..	..	..	..	..	..	..	22	18	
25	2	24	18	1	..	..	..	..	..	..	..	..	..	..	..	..	.	.	..	34	65	70
109	6	42	39	4	..	..	..	3	..	..	..	..	..	1	..	..	..	1	..	127	232	71
61	..	10	3	3	..	..	.	..	..	.	..	..	..	..	..	..	.	1	..	57	139	
24	1	11	13	..	..	..	..	.	..	.	..	..	..	..	.	..	..	..	..	32	38	
24	5	21	23	1	.	..	..	3	.	.	..	..	..	1	.	..	..	..	..	38	55	
2	..	..	..	1	..	..	..	..	..		..	..	..	..	..	..	..	..	..	3	5	72
83	..	11	16	10	..	..	..	3	..	.	..	..	..	..	.	..	..	3	..	81	173	73

जनगणना का प्राथमिक सारांश

स्थानीय कोड नं.	गांव/वार्ड गणना ब्लाक का नाम	गांव का क्षेत्रफल एकड़ में नगर/वार्ड का वर्ग कि. मी. में	आबाद रिहायशी मकानों की संख्या	परिवारों की संख्या	गिने गये व्यक्तियों की कुल संख्या (बेघरबार और संस्थाओं में रहने वाले व्यक्तियों सहित)			अनुसूचित जातियां		अनुसूचित-जन-जातियां		साक्षर एवं शिक्षित व्यक्ति		(I-IX) कुल काम करने वाले	
					व्यक्ति	पु.	स्त्री	पु.	स्त्री	पु.	स्त्री	पु.	स्त्री	पु.	स्त्री
1	2	3	4	5	6	7	8	9	10	11	12	13	14	15	16
74	चौरई (कटंगी)	1,034.00	68	80	472	242	230	..	.	236	226	36	1	130	10
	भोई टोला		27	32	184	90	94	..	..	84	90	12	..	47	3
	मन्दिर टोला		17	22	130	71	59	..	..	71	59	7	..	41	1
	पन्डा टोला		24	26	158	81	77	..	..	81	77	17	1	42	6
75	पोडी रै. (चौरई)	1,206.00	61	72	406	194	212	..	..	187	205	25	5	103	22
	रक्सा टोला		31	38	201	104	97	..	..	104	97	7	2	56	6
	ददरा टोला		12	13	95	46	49	..	.	46	49	13	3	23	7
	ढोंगा बहरा		18	21	110	44	66	..	..	37	59	5	..	24	9
76	रमतिला	1,097.00	88	91	564	281	283	..	..	244	250	89	39	156	55
	रमतिला मा. शु टोला		40	41	270	130	140	..	..	100	111	45	36	70	32
	बरा टोला		48	50	294	151	143	..	..	144	139	44	3	86	23
77	चरगांव (धनवाही)	1,618.00	85	115	573	281	292	..	..	252	267	112	13	155	134
	बडे टोला		59	72	369	176	193	..	..	176	193	76	4	104	84
	पटेल टोला		14	24	116	58	58	..	..	30	33	16	4	26	29
	छांटा टोला		12	19	88	47	41	..	..	46	41	20	5	25	21
78	खूमर	349.00	15	19	115	47	68	..	..	43	62	15	1	28	30
79	धनवाही	1,919.00	94	117	671	339	332	9	8	279	291	129	24	201	202
	बाजार टोला		36	50	258	130	128	9	8	103	115	70	16	79	75
	कोटवार टोला		17	18	102	49	53	..	..	40	43	11	3	27	32
	पटेल टोला		26	32	175	98	77	..	..	77	63	33	3	54	49
	आमा टोला		15	17	136	62	74	..	..	59	70	15	2	41	46
80	कालपी वनग्राम	693.00	116	127	718	408	310	7	11	254	163	250	93	151	19
	स्कूल टोला		27	35	282	184	98	2	4	129	36	174	78	30	6
	चौकी टोला		27	27	108	59	49	4	2	15	13	35	9	32	..
	आमा टोला		13	14	64	26	38	1	5	18	30	13	3	18	8
	लडिया टोला		12	14	63	33	30	..	..	28	27	7	..	17	1
	जरहा टोला		31	31	157	84	73	..	..	51	46	18	3	43	3
	पाट टोला		6	6	44	22	22	..	..	13	11	3	..	11	1
81	बिजयपुर	778.00	73	87	496	245	251	3	4	203	205	34	8	122	85
82	लावरमुड़िया रै.	445.00	..	..	..	वीरान	..	..	..	..	..	..	..	..	..
83	पाठा चौराई	1,277.00	74	90	533	273	260	4	1	263	252	50	3	144	139
	बडा टोला		37	45	273	141	132	..	..	138	127	22	1	79	65
	हर्रा टोला		23	28	170	83	87	..	..	80	85	19	2	44	49
	तेंदू टोला		14	17	90	49	41	4	1	45	40	9	..	21	22
84	जमुनिया (पाठा चौरई)	724.00	20	28	151	67	84		.	64	82	18	4	38	45
85	लावर मुड़िया माल	1,995.00	117	147	791	360	431	1	1	354	370	88	26	195	215
	बडा टोला		64	77	395	175	220	1	1	179	172	59	18	97	106
	मुडिया टोला		31	43	240	113	127	.	..	106	120	22	6	63	66
	दोदरा टोला		22	27	156	72	84	..	..	69	78	7	2	35	43
86	दगला	241.00	8	10	66	37	29	..	..	37	29	9	1	19	16
87	बेल खेडी	765.00	47	63	353	174	179	1	3	137	135	49	6	99	37
88	गूजर	417.00	6	8	55	31	24	..	..	31	24	8	..	14	1

निवास तहसील

काम करने वाले																						
I		II		III		IV		V(a)		V(b)		VI		VII		VIII		IX		X काम न करने वाले		स्थानीय कोड नं.
पु.	स्त्री	पु.	स्त्री	पु.	स्त्री	पु.	स्त्री	पु.	स्त्री	पु.	स्त्री	पु.	स्त्री	पु.	स्त्री	पु.	स्त्री	पु.	स्त्री	पु.	स्त्री	
17	18	19	20	21	22	23	24	25	26	27	28	29	30	31	32	33	34	35	36	37	38	1
112	1	9	9	9	..	..	..	..	..	..	..	..	..	..	..	..	..	..	..	112	220	74
40	..	4	3	3	..	..	..	..	..	..	..	..	..	..	..	..	..	..	..	43	91	
35	..	2	1	4	..	..	..	..	..	..	..	..	..	..	..	..	..	..	..	30	58	
37	1	3	5	2	.	..	..	..	..	..	..	..	..	..	..	..	..	..	..	39	71	
70	7	32	15	1	..	..	..	..	.	..	..	..	..	..	..	..	..	..	..	91	190	75
35	2	20	4	1	..	..	..	..	..	..	..	..	..	..	..	..	..	..	..	48	91	
18	2	5	5	..	..	..	..	..	..	..	..	..	..	..	..	..	..	..	..	23	42	
17	3	7	6	..	..	..	..	..	..	..	..	..	..	..	..	..	..	..	..	20	57	
105	7	30	46	8	..	..	..	4	2	..	..	..	..	..	..	2	..	7	..	125	228	76
42	6	14	25	2	..	..	..	3	1	..	..	..	..	..	..	2	..	7	..	60	108	
63	1	16	21	6	..	..	..	1	1	..	..	..	..	..	..	..	..	..	..	65	120	
116	95	21	19	2	..	..	..	11	20	..	..	..	..	..	..	..	..	5	..	126	158	77
79	55	12	10	1	..	..	..	10	19	..	..	..	..	..	..	..	..	2	..	72	109	
17	21	5	8	1	..	..	..	1	..	..	..	..	..	..	..	..	..	2	..	32	29	
20	19	4	1	..	..	..	..	..	1	..	..	..	..	..	..	..	..	1	..	22	20	
26	29	1	1	1	..	..	..	..	..	..	..	..	..	..	..	..	..	..	..	19	38	78
116	112	69	90	4	..	..	..	1	..	..	..	..	..	..	..	..	..	11	..	138	130	79
35	33	30	42	3	..	..	..	1	..	..	..	..	..	..	..	..	..	10	..	51	53	
10	13	16	19	..	..	..	..	..	..	..	..	..	..	..	..	..	..	1	..	22	21	
37	29	17	20	..	..	..	..	..	..	..	..	..	..	..	..	..	..	..	..	44	28	
34	37	6	9	1	..	..	..	..	..	..	..	..	..	..	..	..	..	..	..	21	28	
7	..	83	13	18	..	..	..	..	..	..	..	2	..	3	..	1	..	37	6	257	291	80
..	..	1	..	..	..	..	.	..	..	..	.	1	..	1	..	1	..	26	6	154	92	
1	..	11	..	15	..	..	..	..	..	..	..	..	..	..	..	..	..	5	..	27	49	
1	..	13	8	1	..	..	..	..	..	..	..	..	..	2	..	..	..	1	..	8	30	
1	..	14	1	..	..	..	..	..	..	..	..	..	..	..	..	..	..	2	..	16	29	
4	..	33	3	2	..	..	..	..	..	..	..	1	..	..	..	..	..	3	..	41	70	
..	..	11	1	..	..	..	..	..	..	..	..	..	..	..	..	..	..	..	..	11	21	
90	46	24	35	1	..	..	..	4	3	..	..	..	..	1	1	..	..	2	..	123	166	81
..	..	..	..	..	..	..	..	..	..	वीरान	..	..	..	..	..	..	..	..	..	..	..	82
117	111	25	25	..	..	..	..	1	..	..	..	..	..	..	..	..	..	1	..	129	124	83
62	55	17	10	..	..	..	..	..	..	..	..	..	..	..	..	..	..	..	..	62	67	
36	41	7	8	..	..	..	..	..	..	..	..	..	..	..	..	..	..	1	..	39	38	
19	15	1	7	..	..	..	..	1	..	..	..	..	..	..	..	..	..	..	..	28	19	
32	41	6	4	..	..	..	..	..	..	..	..	..	..	..	..	..	..	..	..	29	39	84
154	150	29	59	3	..	..	..	5	4	..	..	..	1	..	..	..	..	4	1	165	216	85
63	65	25	36	1	..	..	..	4	3	..	..	..	1	..	..	..	..	4	1	78	114	
60	58	2	7	..	..	..	..	1	1	..	..	..	..	..	..	..	..	..	..	50	61	
31	27	2	16	2	..	..	..	..	..	..	..	.	..	..	..	..	..	..	..	37	41	
18	15	..	..	1	1	..	..	..	..	..	..	..	..	..	..	..	..	..	..	18	13	86
88	33	6	4	..	..	..	..	3	..	..	..	..	..	..	..	..	..	2	..	75	142	87
14	1	..	..	..	..	..	..	..	..	..	..	..	..	..	..	..	..	..	..	17	23	88

जनगणना का प्राथमिक सारांश

स्थानीय कोड नं.	गांव/वार्ड गणना ब्लाक का नाम	गांव का क्षेत्रफल एकड़ में नगर/वार्ड का वर्ग कि.मी. में	आबाद रिहायशी मकानों की संख्या	परिवारों की संख्या	गिने गये व्यक्तियों की कुल संख्या (बेघरबार और संस्थाओं में रहने वाले व्यक्तियों सहित)			अनुसूचित जातियां		अनुसूचित जन-जातियां		साक्षर एवं शिक्षित व्यक्ति		(I-IX) कुल काम करने वाले	
					व्यक्ति	पु	स्त्री	पु.	स्त्री	पु.	स्त्री	पु.	स्त्री	पु.	स्त्री
1	2	3	4	5	6	7	8	9	10	11	12	13	14	15	16
89	रोजकुन्ड	931.00	34	49	271	135	136	..	..	135	136	34	4	74	34
	बडे टोला		14	21	95	50	45	..	..	50	45	8	..	27	8
	खेरो टोला		14	20	122	56	66	..	..	56	66	18	1	31	18
	पटेल टोला		6	8	54	29	25	..	..	29	25	8	3	16	8
90	बीरमपुर	1,265.00	42	50	322	153	169	..	..	140	152	14	5	89	84
	बड़े टोला		30	35	229	110	119	..	..	104	111	7	2	64	54
	गढ़ी टोला		12	15	93	43	50	..	..	36	41	7	3	25	30
91	बिलाई खापा	704.00	21	28	162	93	69	..	..	92	66	12	..	36	39
92	बैहर	803.00	28	31	192	101	91	..	..	82	80	13	..	51	34
93	पिपरिया रै (चरगाव)	306.00	8	12	61	30	31	..	..	8	9	5	1	17	2
94	पिपरिया मा. (बिजयपुर)	834.00	48	60	385	194	191	..	..	122	127	91	59	99	16
	बीच टोला		23	26	173	87	86	..	..	58	66	48	3	44	6
	मुकद्दम टोला		25	34	212	107	105	..	..	64	61	43	56	55	10
95	कुममी (बैहर)	446.00	7	9	48	24	24	..	..	24	24	..	..	10	9
96	गोदरी	307.00	16	22	138	70	68	..	..	70	68	24	..	36	11
97	मोहगांव (करोंदी)	628.00	16	23	130	58	72	..	..	51	58	..	..	35	30
98	करोंदी (बम्होरी)	848.00	7	10	56	32	24	..	..	32	24	4	..	15	13
99	बम्होरी	1,218.00	30	43	221	118	103	..	..	118	103	41	2	61	57
100	टिकरिया (बम्होरी)	1,694.00	45	51	227	118	109	..	..	110	103	44	4	74	63
101	मझगांव (टिकरिया)	710.00	33	37	212	109	103	3	2	95	88	23	4	69	50
102	पिपरिया (मगरधा)	1,180.00	56	66	340	164	176	..	..	152	158	52	18	91	93
	पिपरिया टोला		53	58	297	144	153	..	..	134	138	48	15	80	82
	दीवान टोला		3	8	43	20	23	..	..	18	20	4	3	11	11
103	मगरधा	399.00	24	28	140	78	62	..	..	67	57	12	..	44	32
104	जामुनपानी	831.00	7	8	40	19	21	..	..	16	19	..	..	15	12
105	बुदरा	1,144.00	50	50	361	181	180	..	..	153	150	24	..	100	72
	बडा टोला		41	41	310	156	154	..	..	128	124	22	..	85	58
	बदरी टोला		9	9	51	25	26	..	..	25	26	2	..	15	14
106	पापरी खुर्द	768.00	38	43	223	109	114	..	..	99	102	24	4	63	39
107	पापरी कलां	1,024.00	97	138	725	358	367	20	19	124	119	89	21	187	41
	पापरी कलां		82	120	619	305	314	20	19	71	66	83	21	158	35
	पुसौंवा टोला		15	18	106	53	53	..	..	53	53	6	..	29	6
108	पीपर डाही	667.00	13	21	124	72	52	11	7	61	45	6	..	35	11
109	देवरी (बकई)	2,457.00	87	103	530	273	257	4	3	140	115	82	28	145	41
	देवरी टोला		35	39	182	92	90	4	3	77	70	43	24	50	8
	बेरपानी		42	54	291	152	139	..	..	34	17	33	4	78	28
	खिरवा टोला		10	10	57	29	28	..	..	29	28	6	..	17	5
110	मूसाखोह जर. ख.	692.00	..	..	..	बीरान	..	..	..	..	..	..	..	..	.
111	मैली (गुमटी)	453.00	45	63	311	157	154	..	..	131	129	61	6	71	14
112	मूसाखोह माल	530.00	35	48	236	119	117	..	..	112	111	33	5	59	1
113	बकई	816.00	40	56	289	149	140	3	2	67	74	43	8	68	14
	बकई टोला		29	40	217	115	102	3	2	33	36	41	8	51	3
	ठिकरा टोला		11	16	72	34	38	..	..	34	38	2	..	17	11

निवास तहसील

काम करने वाले																						
I		II		III		IV		V(a)		V(b)		VI		VII		VIII		IX		X काम न करने वाले		स्थानीय कोड नं.
पु.	स्त्री	पु.	स्त्री	पु.	स्त्री	पु.	स्त्री	पु.	स्त्री	पु.	स्त्री	पु	स्त्री	पु.	स्त्री	पु.	स्त्री	पु	स्त्री	पु.	स्त्री	
17	18	19	20	21	22	23	24	25	26	27	28	29	30	31	32	33	34	35	36	37	38	1
69	30	..	4	3	..	..	..	..	..	..	..	..	..	..	..	..	..	2	..	61	102	89
26	8	..	..	..	..	..	..	..	..	..	..	..	..	..	..	..	..	1	..	23	37	
27	14	..	4	3	..	..	..	..	..	..	..	..	..	..	..	..	..	1	..	25	48	
16	8	..	..	..	..	..	..	..	..	..	..	..	..	..	..	..	..	..	..	13	17	
76	67	10	17	2	..	..	..	1	..	..	..	..	..	..	..	..	..	..	..	64	85	90
53	41	9	13	1	..	..	..	1	..	..	..	..	..	..	..	..	..	..	..	46	65	
23	26	1	4	1	..	..	..	..	..	..	..	..	..	..	..	..	..	..	..	18	20	
28	30	7	9	1	..	..	..	..	..	..	..	..	..	..	..	..	..	..	..	57	30	91
46	32	3	2	2	..	..	..	..	..	..	..	..	..	..	..	..	..	..	..	50	57	92
15	..	2	2	..	..	..	..	..	..	..	..	..	..	..	..	..	..	..	..	13	29	93
89	12	3	4	..	..	..	..	2	..	..	..	..	..	..	..	..	..	5	..	95	175	94
42	4	..	2	..	..	..	..	..	..	..	..	..	..	..	..	..	..	2	..	43	80	
47	8	3	2	..	..	..	..	2	..	..	..	..	..	..	..	..	..	3	..	52	95	
6	5	4	4	..	..	..	..	..	..	..	..	..	..	..	..	..	..	..	..	14	15	95
34	7	2	4	..	..	..	..	..	..	..	..	..	..	..	..	..	..	..	..	34	57	96
25	23	9	7	..	..	..	..	1	..	..	..	..	..	..	..	..	..	..	..	23	42	97
14	12	1	1	..	..	..	..	..	..	..	..	..	..	..	..	..	..	..	..	17	11	98
58	57	..	..	..	..	..	..	1	..	..	..	..	..	..	..	..	..	2	..	57	46	99
67	61	..	2	..	..	..	..	1	..	..	..	4	..	..	..	..	..	2	..	44	46	100
53	44	15	5	..	..	..	..	1	1	..	..	..	..	..	..	..	..	..	..	40	53	101
82	87	8	6	..	..	..	..	..	..	..	..	..	..	..	..	..	..	1	..	73	83	102
73	78	6	4	..	..	..	..	..	..	..	..	..	..	..	..	..	..	1	..	64	71	
9	9	2	2	..	..	..	..	..	..	..	..	..	..	..	..	..	..	..	..	9	12	
44	30	..	2	..	..	..	..	..	..	..	..	..	..	..	..	..	..	..	..	34	30	103
15	12	..	..	..	..	..	..	..	..	..	..	..	..	..	..	..	..	..	..	4	9	104
91	48	6	24	1	..	..	..	..	..	..	..	..	..	..	..	..	..	2	..	81	108	105
76	35	6	23	1	..	..	..	..	..	..	..	..	..	..	..	..	..	2	..	71	96	
15	13	..	1	..	..	..	..	..	..	..	..	..	..	..	..	..	..	..	..	10	12	
37	..	25	39	..	..	..	..	..	..	..	..	..	..	..	..	..	..	1	..	46	75	106
138	5	28	35	2	..	..	..	10	..	..	..	..	..	5	1	..	..	4	..	171	326	107
116	5	21	29	2	..	..	..	10	..	..	..	..	..	5	1	..	..	4	..	147	279	
22	..	7	6	..	..	..	..	..	..	..	..	..	..	..	..	..	..	..	..	24	47	
33	4	1	7	..	..	..	..	..	..	..	..	..	..	..	..	..	..	1	..	37	41	108
117	12	17	26	2	..	..	..	6	..	..	..	..	..	..	..	..	..	3	3	128	216	109
37	1	4	4	1	..	..	..	5	..	..	..	..	..	..	..	..	..	3	3	42	82	
63	8	13	20	1	..	..	..	1	..	..	..	..	..	..	..	..	..	..	..	74	111	
17	3	..	2	..	..	..	..	..	..	..	..	..	..	..	..	..	..	..	..	12	23	
..	..	..	..	..	..	..	..	..	..	वीरान	..	..	..	..	..	..	..	..	..	..	..	110
65	3	3	11	2	..	..	..	..	..	..	..	..	..	..	..	..	..	1	..	86	140	111
55	..	1	1	1	..	..	..	..	..	..	..	..	..	..	..	..	..	2	..	60	116	112
49	..	18	14	1	..	..	..	..	..	..	..	..	..	..	..	..	..	..	..	81	126	113
39	..	11	3	1	..	..	..	..	..	..	..	..	..	..	..	..	..	..	..	64	99	
10	..	7	11	..	..	..	..	..	..	..	..	..	..	..	..	..	..	..	..	17	27	

जनगणना का प्राथमिक सारांश

स्थानीय कोड नं.	गांव/वार्ड गणना ब्लाक का नाम	गांव का क्षेत्रफल एकड़ में नगर/वार्ड का वर्ग कि.मी. में	आबाद रिहायशी मकानो की संख्या	परिवारों की संख्या	गिने गये व्यक्तियों की कुल संख्या (बेघरबार और संस्थाओ में रहने वाले व्यक्तियों सहित)			अनुसूचित जातियां		अनुसूचित जन-जातियां		साक्षर एवं शिक्षित व्यक्ति		(I-IX) कुल काम करने वाले	
					व्यक्ति	पु.	स्त्री	पु.	स्त्री	पु.	स्त्री	पु.	स्त्री	पु.	स्त्री
1	2	3	4	5	6	7	8	9	10	11	12	13	14	14	16
114	लखनपुर	293.00	164	223	1,139	588	551	135	130	12	13	295	76	280	87
	लखनपुर		144	189	955	493	462	88	85	12	13	282	74	228	70
	धीमर टोला		20	34	184	95	89	47	45	..	..	13	2	52	17
115	उदयपुर (निवारी नदी)	733.00	34	41	231	122	109	24	17	92	85	22	2	61	15
116	गूड़ाखेरा	504.00	30	41	220	107	113	5	8	23	29	38	8	61	17
117	हरवंशपुर	359.00	63	106	531	282	249	72	69	7	1	172	53	131	16
118	शाहपुर	268.00	..	..	..	वीरान	..	..	..	..	..	..	..	..	..
119	हिनोतिया	1,208.00	35	50	235	117	118	10	9	41	57	22	1	68	26
	हिनोतिया		15	21	99	41	58	..	..	41	57	4	..	26	17
	संगरामपुर		15	21	97	53	44	10	9	..	..	16	1	26	8
	खिरवा टोला		5	8	39	23	16	..	..	..	..	2	..	16	1
120	चौरई (हिनौतिया)	1,019.00	46	70	319	154	165	12	9	124	138	28	..	91	39
121	घुनसौर	541.00	18	27	132	67	65	3	3	62	61	23	1	38	17
122	गुमटी	699.00	57	92	449	212	237	1	..	208	237	30	..	140	63
123	निवारी मा.	439.00	20	25	135	68	67	..	..	65	63	15	..	39	16
124	निवारी जर. ख	1,095.00	..	..	..	वीरान	..	..	..	..	..	..	..	..	..
125	जमठार	1,091.00	25	31	159	85	74	3	1	67	52	19	2	63	47
126	खापा (जमठार)	933.00	39	46	248	109	139	4	2	99	129	33	5	76	86
127	पिडरई (खापा)	860.00	23	38	216	94	122	..	..	80	102	38	2	51	68
128	बरवाही	1,112.00	57	76	373	185	188	1	..	155	154	80	13	104	49
129	बरोंची	1,377.00	64	82	408	204	204	14	9	179	182	40	..	110	21
	मालगुजारी टोला		32	37	196	99	97	14	9	77	77	21	..	48	11
	भुरका टोला		32	45	212	105	107	..	..	102	105	19	..	62	10
130	कुकरा	757.00	28	30	182	92	90	..	..	92	90	19	3	55	55
131	कुकरी	1,143.00	52	58	375	183	192	..	..	146	164	42	14	95	101
	मालगुजारी टोला		18	20	123	57	66	..	..	39	52	19	2	30	35
	खेरो टोला		8	8	61	31	30	..	..	31	30	..	11	17	15
	ग्वारी टोला		18	20	124	58	66	..	..	52	62	15	1	30	32
	कुम्ही टोला		3	5	36	20	16	..	..	7	6	3	..	9	11
	पट्टी टोला		5	5	31	17	14	..	..	17	14	5	..	9	8
132	मानिकसरा	962.00	50	69	412	205	207	7	3	182	182	76	12	103	99
133	पहटसरा वनग्राम	681.00	19	21	155	84	71	..	..	84	71	21	..	45	29
	फा. वि पहटसरा		8	9	95	50	45	..	..	50	45	13	..	28	18
	खारी टोला		11	12	60	34	26	..	..	34	26	8	..	17	11
134	पहटसरा मा.	536.00	33	41	240	108	132	..	..	99	123	24	1	56	61
135	किरहू पिपरिया जर.	1,025.00	..	..	..	वीरान	..	..	..	..	..	..	..	..	..
136	किरहू पिपरिया मा.	345.00	26	31	162	81	81	..	..	59	59	29	3	43	9
137	मनेरी रै.(सलैया)	215.00	..	..	..	वीरान	..	..	..	..	..	..	..	..	..
138	मनेरी मा. (सलैया)	572.00	30	36	240	115	125	1	1	102	113	25	2	58	18
139	सलैया (मनेरी)	620.00	28	33	198	102	96	..	..	66	71	26	4	64	3
140	मूलडोंगरी	868.00	32	44	239	127	112	31	31	71	67	52	4	66	6
141	पोड़ी (मूलडोंगरी)	1,339.00	47	50	296	157	139	..	..	138	127	30	..	91	3
142	छिवलिया रै	143.00	..	..	..	वीरान	..	..	..	..	..	..	..	..	..
143	छिवलिया मा	893.00	40	56	287	131	156	2	6	48	53	39	4	76	43

काम करने वाले																					
I		II		III		IV		V(a)		V(b)		VI		VII		VIII		IX		X काम न करने वाले		स्थानीय कोड नं.
पु.	स्त्री	पु.	स्त्री	पु.	स्त्री	पु.	स्त्री	पु.	स्त्री	पु.	स्त्री	पु.	स्त्री	पु	स्त्री	पु.	स्त्री	पु.	स्त्री	पु.	स्त्री	
17	18	19	20	21	22	23	24	25	26	27	28	29	30	31	32	33	34	35	36	37	38	1
128	7	66	77	29	..	..	..	23	1	5	..	..	..	10	..	..	..	19	2	308	464	114
123	7	61	61	10	..	..	..	5	1	2	..	..	..	10	..	..	..	17	1	265	392	
5	..	5	16	19	..	..	..	18	..	3	..	..	..	..	..	..	..	2	1	43	72	
37	3	20	12	1	..	..	..	..	..	..	..	..	..	..	..	..	..	3	..	61	94	115
36	5	13	11	2	..	..	..	10	1	..	..	..	..	.	..	..	..	..	..	46	96	116
72	2	29	14	2	..	..	..	19	..	..	..	..	..	..	..	..	..	9	..	151	233	117
..	..	..	..	..	..	..	..	..	..	वीरान	..	..	..	..	..	..	..	..	..	..	..	118
52	3	11	23	5	..	..	..	..	..	..	..	..	..	..	..	..	..	..	..	49	92	119
17	1	8	16	1	..	..	..	..	..	..	..	..	..	..	..	..	..	..	..	15	41	
23	2	3	6	..	..	..	..	..	..	..	..	..	..	..	..	..	..	..	..	27	36	
12	..	:	1	4	..	..	..	..	..	..	..	..	..	..	..	..	..	..	..	7	15	
61	24	23	14	3	..	..	..	3	1	..	..	..	..	..	..	..	..	1	..	63	126	120
21	1	12	16	1	..	..	..	..	..	..	..	..	..	..	..	..	..	4	..	29	48	121
81	5	58	58	1	..	..	..	..	..	..	..	..	..	..	..	..	..	..	..	72	174	122
19	..	18	16	1	..	..	..	..	..	..	..	..	..	..	..	..	..	1	..	29	51	123
..	..	..	..	..	..	..	..	..	..	वीरान	..	..	..	..	..	..	..	..	..	..	..	124
23	1	36	46	3	..	..	..	..	..	..	..	..	..	..	..	..	..	1	..	22	27	125
38	3	36	83	..	..	..	..	1	..	..	..	..	..	..	..	..	..	1	..	33	53	126
31	5	19	63	1	..	..	..	..	..	..	..	..	..	..	..	..	..	..	..	43	54	127
67	2	31	46	1	..	..	..	1	..	..	..	..	..	..	..	..	..	4	1	81	139	128
73	2	24	19	5	..	..	..	6	..	..	..	..	..	..	..	..	..	2	..	94	183	129
27	1	12	10	2	..	..	..	6	..	..	..	..	..	..	..	..	..	1	..	51	86	
46	1	12	9	3	..	..	..	..	..	..	..	..	..	..	..	..	..	1	..	43	97	
29	..	26	55	..	..	..	..	..	..	..	..	..	..	..	..	..	..	..	..	37	35	130
41	1	53	100	..	..	..	..	..	..	..	..	..	..	..	..	..	..	1	..	88	91	131
14	..	15	35	..	..	..	..	..	..	..	..	..	..	..	..	..	..	1	..	27	31	
6	..	11	15	..	..	..	..	..	..	..	..	..	..	..	..	..	..	..	..	14	15	
14	..	16	32	..	..	..	..	..	..	..	..	..	..	..	..	..	..	..	..	28	34	
2	..	7	11	..	..	..	..	..	..	..	..	..	..	..	..	..	..	..	..	11	5	
5	1	4	7	..	..	..	..	..	..	..	..	..	..	..	..	..	..	..	..	8	6	
62	1	28	92	4	..	..	..	5	6	..	..	..	..	..	..	..	..	4	..	102	108	132
35	..	10	29	..	..	..	..	.	..	..	..	..	..	..	..	..	..	..	..	39	42	133
23	..	5	18	..	..	..	..	..	..	..	..	..	..	..	..	..	..	..	..	22	27	
12	..	5	11	..	..	..	..	..	..	..	..	.	..	..	..	..	..	..	..	17	15	
40	1	10	60	5	..	..	..	..	..	1	..	..	..	..	..	..	..	..	..	52	71	134
..	..	..	..	..	..	..	..	..	..	वीरान	..	..	..	..	..	..	..	..	..	..	..	135
38	..	4	9	..	..	..	..	..	..	..	..	..	..	..	..	..	..	1	..	38	72	136
..	..	..	..	..	..	..	..	..	..	वीरान	..	..	..	..	..	..	..	..	..	..	..	137
49	..	8	18	..	..	..	..	..	..	..	..	..	..	..	..	..	..	1	..	57	107	138
56	2	8	1	..	..	..	..	..	..	..	..	..	..	..	..	..	..	..	..	38	93	139
54	4	10	2	..	..	..	..	..	..	..	..	..	..	..	..	..	..	2	..	61	106	140
79	3	7	..	1	..	..	..	1	..	..	..	..	..	..	..	..	..	3	..	66	136	141
..	..	..	..	..	..	..	..	..	..	वीरान	..	..	..	..	..	..	..	..	..	..	..	142
41	7	32	36	..	..	..	..	1	..	..	..	..	..	1	..	..	..	1	..	55	113	143

जनगणना का प्राथमिक सारांश

स्थानीय कोड नं.	गांव/वार्ड गणना ब्लाक का नाम	गांव का क्षेत्रफल एकड़ में नगर/वार्ड का वर्ग कि.मी में	आबाद रिहायशी मकानों की संख्या	परिवारों की संख्या	गिने गये व्यक्तियो की कुल संख्या (बेघरबार और संस्थाओ में रहने वाले व्यक्तियों सहित)			अनुसूचित जातियां		अनुसूचित जन-जातियां		साक्षर एवं शिक्षित व्यक्ति		(I-IX) कुल काम करने वाले	
					व्यक्ति	पु.	स्त्री	पु.	स्त्री	पु.	स्त्री	पु.	स्त्री	पु.	स्त्री
1	2	3	4	5	6	7	8	9	10	11	12	13	14	15	16
144	डुगरिया (भारतीपुर)	533.00	25	36	184	87	97	5	5	55	56	27	7	52	33
145	मल्धा	1,096.00	48	73	369	186	183	19	16	100	104	60	6	93	43
	बडा टोला		32	52	254	126	128	19	16	40	49	45	6	63	33
	खिकम टोला		6	8	50	30	20	..	..	30	20	13	..	12	2
	कुर्री टोला		10	13	65	30	35	..	..	30	35	2	..	18	8
146	भारतीपुर	651.00	58	83	421	220	201	13	13	49	46	101	12	121	52
	बड़ा टोला		31	53	258	139	119	10	8	..	..	80	12	68	19
	काछी टोला		7	9	37	19	18	..	..	..	..	8	..	14	6
	कुवा टोला		13	14	84	38	46	3	5	28	33	10	..	24	20
	झरवा टोला		7	7	42	24	18	..	..	21	13	3	..	15	7
147	सांगवा	975.00	31	38	240	124	116	..	..	89	87	34	10	64	12
	बड़ा टोला		25	32	202	106	96	..	..	71	67	30	10	50	10
	बर्री टोला		6	6	38	18	20	..	..	18	20	4	..	14	2
148	लालपुर (खाम्ही)	1,061.00	49	54	320	163	157	3	3	141	138	38	3	100	102
	पीपर टोला		28	31	178	88	90	..	..	88	90	25	1	59	56
	थाना टोला		21	23	142	75	67	3	3	53	48	13	2	41	46
149	खाम्ही	1,311.00	58	69	411	213	198	4	3	138	117	56	8	110	118
	ऊपर टोला		31	38	225	117	108	4	3	68	56	30	6	53	65
	महुआ टोला		9	12	70	36	34	..	..	24	17	10	..	23	19
	माल टोला		18	19	116	60	56	..	..	46	44	16	2	34	34
150	भटा डुंगरिया रै.	825.00	22	25	134	65	69	..	..	61	68	12	..	37	34
	सिकारी टोला		12	14	74	33	41	..	..	33	41	6	..	22	19
	मिडो टोला		10	11	60	32	28	..	..	28	27	6	..	15	15
151	भटा डुंगरिया मा.	269.00	44	49	272	136	136	..	..	122	124	36	..	77	67
	माल टोला		31	34	183	94	89	..	..	80	77	24	..	53	46
	दादर टोला		13	15	89	42	47	..	..	42	47	12	..	24	21
152	बरगांव (खनौरा)	1,276.00	44	65	371	180	191	1	3	172	177	84	22	72	38
	बरगांव टोला		25	39	234	113	121	1	3	108	111	61	14	46	13
	जामुन टोला		10	14	69	35	34	..	..	35	34	16	6	15	15
	खरका टोला		9	12	68	32	36	..	.	29	32	7	2	11	10
153	खनौरा मा.	736.00	42	46	274	132	142	..	..	124	137	29	..	57	50
	पटेल टोला		23	27	175	87	88	..	..	80	83	24	..	36	25
	अपर टोला		19	19	99	45	54	..	..	44	54	5	..	21	25
154	तिन्सई	507.00	41	45	287	151	136	..	..	141	129	50	8	86	66
	तिन्सई टोला		24	26	167	86	81	..	..	76	74	31	5	50	38
	पन्डा टोला		17	19	120	65	55	..	..	65	55	19	3	36	28
155	खनौरा चक	107.00	..	..	..	वीरान	..	..	..	..	..	..	..	..	..
156	चरगांव (खनौरा)	386.00	28	30	158	66	92	..	..	49	65	12	4	31	61
157	रेंगाझोरी	756.00	26	40	180	88	92	..	..	82	90	11	..	48	50
158	मीराटोला वनग्राम	332.00	12	12	73	33	40	..	..	27	31	5	..	20	18
159	पिडरई रै. (सोगवा)	370.00	8	11	53	25	28	2	3	23	25	10	..	14	11
160	पिडरई मा. (सहजपुरी)	1,229.00	58	78	394	198	196	..	..	152	157	52	13	104	75
161	सहजपुरी	1,057.00	37	51	281	143	138	..	..	45	47	23	5	79	53
162	भालीवाड़ा	529.00	26	33	210	100	110	..	..	95	99	16	..	54	36
163	पांड़ीवारा	624.00	60	90	469	259	210	9	3	64	59	80	4	131	93
164	कुंड़ा	939.00	36	47	262	134	128	..	..	134	128	16	..	72	64

काम करने वाले																						
I		II		III		IV		V(a)		V(b)		VI		VII		VIII		IX		X काम न करने वाले		स्थानीय कोड नं.
पु.	स्त्री	पु.	स्त्री	पु.	स्त्री	पु.	स्त्री	पु.	स्त्री	पु.	स्त्री	पु.	स्त्री	पु.	स्त्री	पु	स्त्री	पु	स्त्री	पु.	स्त्री	
17	18	19	20	21	22	23	24	25	26	27	28	29	30	31	32	33	34	35	36	37	38	1
39	10	13	23	..	..	..	..	..	..	..	..	..	..	..	..	..	..	..	..	35	64	144
70	9	19	34	1	..	..	..	2	..	..	..	..	..	..	..	..	..	1	..	93	140	145
46	5	14	28	..	..	..	..	2	..	..	..	..	..	..	..	..	..	1	..	63	95	
10	1	1	1	1	..	..	..	..	..	..	..	..	..	..	..	..	..	..	.	18	18	
14	3	4	5	..	..	..	..	..	..	..	..	..	..	..	..	..	..	..	..	12	27	
84	3	24	49	3	..	..	..	1	..	..	..	..	..	2	..	..	..	7	..	99	149	146
46	3	14	16	..	..	..	..	..	..	..	..	..	..	2	..	..	..	6	..	71	100	
12	..	1	6	..	..	..	..	..	..	..	..	..	..	..	..	..	..	1	..	5	12	
19	..	3	20	1	..	..	..	1	..	..	..	..	..	..	..	..	..	..	..	14	26	
7	..	6	7	2	..	..	..	..	..	..	..	..	..	..	..	..	..	..	..	9	11	
49	3	14	9	..	..	..	..	..	..	..	..	..	..	..	..	..	..	1	..	60	104	147
46	3	3	7	..	..	..	..	.	..	..	..	..	..	..	..	..	..	1	..	56	86	
3	..	11	2	..	..	..	..	..	..	..	..	..	..	..	..	..	..	..	..	4	18	
89	90	7	11	..	..	..	..	3	1	..	..	..	..	..	..	..	..	1	..	63	55	148
57	50	2	6	..	..	..	..	..	..	..	..	..	..	..	..	..	..	..	..	29	34	
32	40	5	5	..	..	..	..	3	1	..	..	..	..	..	..	..	..	1	..	34	21	
81	79	27	39	..	..	..	..	2	..	..	..	..	..	..	..	..	..	..	..	103	80	149
44	51	8	14	..	..	..	..	1	..	..	..	..	..	..	..	..	..	..	..	64	43	
15	9	7	10	..	..	..	..	1	..	..	..	..	..	..	..	..	..	..	..	13	15	
22	19	12	15	..	..	..	..	..	.	..	..	..	..	..	..	..	..	..	..	26	22	
33	31	4	3	..	..	..	..	..	..	..	..	..	..	..	..	..	..	..	..	28	35	150
20	18	2	1	..	..	..	..	..	..	..	..	..	..	..	..	..	..	..	..	11	22	
13	13	2	2	..	..	..	..	..	..	..	..	..	..	..	..	..	..	..	..	17	13	
67	54	10	13	..	..	..	..	..	..	..	..	..	..	..	..	..	..	..	..	59	69	151
48	39	5	7	..	..	..	..	..	..	..	..	..	..	..	..	..	..	..	..	41	43	
19	15	5	6	..	..	..	..	..	..	..	..	..	..	..	..	..	..	..	..	18	26	
41	16	22	22	1	..	..	..	2	..	..	..	..	..	..	..	..	..	6	..	108	153	152
24	2	14	11	1	..	..	..	2	..	..	..	..	..	..	..	..	..	5	..	67	108	
9	8	5	7	..	..	..	..	..	..	..	..	..	..	..	..	..	..	1	..	20	19	
8	6	3	4	..	..	..	..	..	..	..	..	..	..	..	..	..	..	..	..	21	26	
41	29	15	21	..	..	..	..	1	..	..	..	..	..	..	..	..	..	..	..	75	92	153
25	14	10	11	..	..	..	..	1	..	..	..	..	..	..	..	..	..	..	..	51	63	
16	15	5	10	..	..	..	..	..	..	..	..	..	..	..	..	..	..	..	..	24	29	
69	53	15	13	..	..	..	..	..	..	..	..	..	..	..	..	..	..	2	..	65	70	154
40	28	10	10	..	..	..	..	..	..	..	..	..	..	..	..	..	..	..	..	36	43	
29	25	5	3	..	..	..	..	..	..	..	..	..	..	..	..	..	..	2	..	29	27	
..	..	..	..	..	..	..	..	..	..	वीरान	..	..	..	..	..	..	..	..	..	..	..	155
29	40	..	21	1	..	..	..	..	..	..	..	..	..	..	..	..	..	1	..	35	31	156
29	29	15	18	2	..	..	..	2	3	..	..	..	..	..	..	..	..	..	.	40	42	157
19	18	1	..	..	..	..	..	..	..	..	..	..	..	..	..	..	..	..	..	13	22	158
4	..	9	10	..	..	..	..	1	1	..	..	..	..	..	..	..	..	..	..	11	17	159
50	4	41	67	2	..	..	..	8	4	..	..	..	..	..	..	..	..	3	..	94	121	160
42	3	37	50	..	..	..	..	..	..	..	..	..	..	..	..	..	..	..	..	64	85	161
30	2	20	34	..	..	..	..	4	..	..	..	..	..	..	..	..	..	..	..	46	74	162
94	17	20	75	5	..	..	..	3	..	..	..	..	..	..	..	..	..	9	1	128	117	163
57	..	15	64	..	..	..	..	..	..	..	..	..	..	..	..	..	..	..	..	62	64	164

जनगणना का प्राथमिक सारांश

स्थानीय कोड नं.	गांव/वार्ड गणना ब्लाक का नाम	गांव का क्षेत्रफल एकड़ में नगर/वार्ड का वर्ग कि.मी. में	आबाद रिहायशी मकानों की संख्या	परिवारों की संख्या	गिने गये व्यक्तियों की कुल संख्या (बेघरबार और संस्थाओं में रहने वाले व्यक्तियों सहित)			अनुसूचित जातियां		अनुसूचित जन-जातियां		साक्षर एवं शिक्षित व्यक्ति		(I-IX) कुल काम करने वाले	
					व्यक्ति	पु.	स्त्री	पु.	स्त्री	पु.	स्त्री	पु.	स्त्री	पु.	स्त्री
1	2	3	4	5	6	7	8	9	10	11	12	13	14	15	16
165	टाटी घाट	679.00	61	86	434	223	211	5	7	8	3	47	10	122	91
166	चुटका	878.00	42	51	248	122	126	..	..	114	120	13	..	73	43
	टुटका टोला		29	36	177	84	93	..	..	78	88	8	..	53	37
	खाल्हे टोला		13	15	71	38	33	..	..	36	32	5	..	20	6
167	पाठा	783.00	126	141	839	443	396	37	34	135	117	188	50	213	65
	बाजार टोला		55	64	390	205	185	14	11	22	11	132	44	90	5
	ढीमर टोला		33	37	223	120	103	23	23	..	..	43	6	62	6
	किसानी टोला		19	19	102	51	51	..	..	46	49	7	..	26	25
	छटा टोला		19	21	124	67	57	..	..	67	57	6	..	35	29
168	ममनापुर (देहरा)	855.00	37	50	295	148	147	..	..	110	113	14	..	74	52
	ममनापुर		21	28	148	72	76	..	..	67	66	6	..	36	30
	ऊपर टोला		16	22	147	76	71	..	..	43	47	8	..	38	22
169	देहरा	1,472.00	82	92	494	235	259	3	1	216	248	71	1	146	147
	खाल्हे टोला		27	30	168	83	85	2	1	72	78	59	..	54	43
	विलही टोला		19	21	116	54	62	..	..	54	62	..	..	30	35
	चिमका टोला		8	9	50	26	24	..	..	22	22	5	..	16	16
	कुंडा टोला		28	32	160	72	88	1	..	68	86	7	1	46	53
170	सिंगोधा	768.00	50	59	276	130	146	2	31	92	65	25	6	78	70
	सिंगोधा टोला		29	34	163	75	88	..	..	60	63	6	3	45	51
	खाल्हे टोला		21	25	113	55	58	2	31	32	2	19	3	33	19
171	घोंट खेड़ा	927.00	57	70	275	151	124	6	4	124	108	27	5	83	2
	घोंट खेड़ा		33	40	146	86	60	5	4	60	44	19	4	41	..
	भोई टोला		24	30	129	65	64	1	..	64	64	8	1	42	2
172	चाटी (मानेगांव)	885.00	36	45	162	91	71	..	..	87	67	6	..	47	2
173	मानेगांव	833.00	58	64	332	158	174	5	3	143	168	33	2	83	64
174	झाझनगर	759.00	37	43	263	138	125	38	32	89	85	28	5	68	50
175	मोहगांव (झांझनगर)	641.00	17	19	125	67	58	3	..	39	37	11	..	34	30
176	खम्हरिया (झांझनगर)	1,089.00	95	102	615	300	315	12	20	243	232	57	30	164	10
	खम्हरिया टोला		78	81	497	238	259	12	20	188	187	48	27	130	8
	भरिया टोला		17	21	118	62	56	..	..	55	45	9	3	34	2
177	सुरंगवानी (वनग्राम)	202.00	39	41	250	122	128	..	..	114	118	12	..	65	27
	पटेल टोला		21	23	132	55	77	..	..	52	73	5	..	30	20
	कोटवार टोला		9	9	66	37	29	..	..	34	25	3	..	17	6
	ऊपर टोला		9	9	52	30	22	..	..	28	20	4	..	18	1
178	अहरवारा	968.00	37	39	138	67	71	..	..	63	63	6	..	35	14
	पटेल टोला		7	7	23	9	14	..	..	7	8	..	..	6	1
	कुम्ही टोला		18	20	78	38	40	..	..	36	38	4	..	18	9
	ऊपर टोला		12	12	37	20	17	..	.	20	17	2	..	11	4
179	देवहार	941.00	34	48	248	112	136	..	..	61	67	29	6	53	19
	देवहार टोला		24	35	177	78	99	..	..	46	54	16	3	38	18
	पंडा टोला		10	13	71	34	37	..	..	15	13	13	3	15	1

निवास तहसील

काम करने वाले																						
I		II		III		IV		V(a)		V(b)		VI		VII		VIII		IX		X काम न करने वाले		स्थानीय कोड नं.
पु.	स्त्री	पु.	स्त्री	पु.	स्त्री	पु.	स्त्री	पु.	स्त्री	पु.	स्त्री	पु.	स्त्री	पु.	स्त्री	पु.	स्त्री	पु.	स्त्री	पु.	स्त्री	
17	18	19	20	21	22	23	24	25	26	27	28	29	30	31	32	33	34	35	36	37	38	1
61	32	54	58	4	..	..	..	1	1	..	..	..	..	1	..	..	..	1	..	101	120	165
64	33	7	10	1	..	..	..	1	..	..	..	..	..	..	..	..	..	..	..	49	83	166
45	28	6	9	1	..	..	..	1	..	..	..	..	..	..	..	..	..	..	..	31	56	
19	5	1	1	..	..	..	..	..	..	..	..	..	..	..	..	..	..	..	..	18	27	
79	8	56	49	8	1	..	..	23	3	..	..	..	..	24	1	2	..	21	3	230	331	167
62	..	5	2	..	..	..	..	6	2	..	..	..	..	6	..	..	..	11	1	115	180	
6	..	2	1	8	1	..	..	16	1	..	..	..	..	18	1	2	..	10	2	58	97	
7	4	18	21	..	..	..	..	1	..	..	..	..	..	..	..	..	..	..	..	25	26	
4	4	31	25	..	..	..	..	..	..	..	..	..	..	..	..	..	..	..	..	32	28	
53	38	14	9	..	..	..	..	5	5	..	..	..	..	..	..	..	..	2	..	74	95	168
25	19	9	6	..	..	..	..	2	5	..	..	..	..	..	..	..	..	..	..	36	46	
28	19	5	3	..	..	..	..	3	..	..	..	..	..	..	..	..	..	2	..	38	49	
132	10	13	137	..	..	..	..	..	..	..	..	..	..	..	..	..	..	1	..	89	112	169
47	6	6	37	..	..	..	..	..	..	..	..	..	..	..	..	..	..	1	..	29	42	
29	3	1	32	..	..	..	..	..	..	..	..	..	..	..	..	..	..	..	..	24	27	
15	..	1	16	..	..	..	..	..	..	..	..	..	..	..	..	..	..	..	..	10	8	
41	1	5	52	..	..	..	..	..	..	..	..	..	..	..	..	..	..	..	..	26	35	
60	49	10	21	1	..	..	..	2	..	..	..	..	..	3	..	1	..	1	..	52	76	170
34	37	8	14	1	..	..	..	1	..	..	..	..	..	..	..	..	..	1	..	30	37	
26	12	2	7	..	..	..	..	1	..	..	..	..	..	3	.	1	..	..	..	22	39	
44	1	33	1	4	..	..	..	..	..	..	..	..	..	1	..	..	..	1	..	68	122	171
21	..	15	..	3	..	..	..	..	..	..	..	..	..	1	..	..	..	1	..	45	60	
23	1	18	1	1	..	..	..	..	..	..	..	..	..	..	..	..	..	..	..	23	62	
31	..	16	2	..	..	..	..	..	..	..	..	..	..	..	..	..	..	..	..	44	69	172
43	7	29	52	1	1	..	..	4	..	..	..	..	..	..	..	..	..	6	4	75	110	173
33	10	27	40	5	..	..	..	1	..	..	..	..	..	1	..	..	..	1	..	70	75	174
16	1	14	29	1	..	..	..	..	..	..	..	..	..	..	..	..	..	3	..	33	28	175
72	..	76	9	5	..	..	..	5	..	..	..	..	..	3	..	..	..	3	1	136	305	176
59	..	61	8	..	..	..	..	5	..	..	..	..	..	3	..	..	..	2	..	108	251	
13	..	15	1	5	..	..	..	..	..	..	..	..	..	..	..	..	..	1	1	28	54	
14	2	50	25	..	..	..	..	..	..	..	..	..	..	..	..	..	..	1	..	57	101	177
10	2	20	18	..	..	..	..	..	..	..	..	..	..	..	..	..	..	..	..	25	57	
..	..	16	6	..	..	..	..	..	..	..	..	..	..	..	..	..	..	1	..	20	23	
4	..	14	1	..	..	..	..	..	..	..	..	..	..	..	..	..	..	..	..	12	21	
28	5	7	9	..	..	..	..	..	..	..	..	..	..	..	..	..	..	..	..	32	57	178
5	..	1	1	..	..	..	..	..	..	..	..	..	..	..	..	..	..	..	..	3	13	
14	3	4	6	..	..	..	..	..	..	..	..	..	..	..	..	..	..	..	..	20	31	
9	2	2	2	..	..	..	..	..	..	..	..	..	..	..	..	..	..	..	..	9	13	
12	1	36	18	..	..	..	..	4	..	..	..	..	..	..	..	..	..	1	..	59	117	179
11	..	22	18	..	..	..	..	4	..	..	..	..	..	..	..	..	..	1	..	40	81	
1	1	14	..	..	..	..	..	..	..	..	..	..	..	..	..	..	..	..	.	19	36	

जनगणना का प्राथमिक सारांश

स्थानीय कोड नं.	गांव/वार्ड गणना ब्लाक का नाम	गांव का क्षेत्रफल एकड़ में नगर वार्ड का वर्ग कि. मी. में	आबाद रिहायशी मकानों की संख्या	परिवारों की संख्या	गिने गये व्यक्तियों की कुल संख्या (बेघरबार और संस्थाओं में रहने वाले व्यक्तियों सहित)			अनुसूचित जातियां		अनुसूचित जन-जातियां		साक्षर एवं शिक्षित व्यक्ति		(I-IX) कुल काम करने वाले	
					व्यक्ति	पु.	स्त्री	पु.	स्त्री	पु.	स्त्री	पु.	स्त्री	पु.	स्त्री
1	2	3	4	5	6	7	8	9	10	11	12	13	14	15	16
180	देवगांव रै. (देवहार)	354.00	12	15	78	43	35	..	..	43	35	2	..	19	9
	पटेल टोला		..	..	..	वीरान	..	..	..	..	..	..	..	..	..
	पंडा टोला		12	15	78	43	35	..	..	43	35	2	..	19	9
181	देवगांव मा. (बीजेगांव)	586.00	28	29	176	86	90	..	..	72	78	6	2	43	43
	पटेल टोला		6	7	52	26	26	..	..	26	26	1	..	13	12
	कोटवार टोला		5	5	34	17	17	..	..	12	14	1	..	6	5
	ऊपर टोला		17	17	90	43	47	..	..	34	38	4	2	24	26
182	*बीजेगांव (मानेगांव)*	*1,101.00*	*57*	*69*	*425*	*205*	*220*	*2*	*1*	*185*	*197*	*77*	*10*	*107*	*52*
	बखरी टोला		24	28	137	69	68	..	..	69	68	25	4	37	17
	ग्वारी टोला		12	18	122	63	59	2	1	48	43	30	5	31	11
	सिमरिया टोला		21	23	166	73	93	..	..	68	86	22	1	39	24
183	किकरा रै.	203.00	..	..	..	वीरान	..	..	..	..	..	..	..	..	..
184	किकरा माल	303.00	37	38	221	107	114	..	..	93	100	10	..	61	56
	पटेल टोला		17	18	96	50	46	..	..	45	43	3	..	26	26
	दीवान टोला		20	20	125	57	68	..	..	48	57	7	..	35	30
185	पिपरिया (खम्हरिया)	958.00	63	77	412	199	213	16	15	144	149	24	3	99	87
	ऊपर टोला		15	28	98	47	51	..	..	44	49	6	2	21	24
	खाल्हे टोला		19	19	119	60	59	1	1	59	58	8	1	29	28
	पटेल टोला		29	30	195	92	103	15	14	41	42	10	..	49	35
186	भानपुर	800.00	69	88	452	227	225	5	5	161	165	42	2	125	41
	भानपुर टोला		50	62	326	167	159	5	5	112	117	30	1	89	28
	टिकरा टोला		19	26	126	60	66	..	..	49	48	12	1	36	13
187	सिकोसी	891.00	41	46	258	120	138	..	..	106	127	17	1	69	9
	सिकोसी टोला		31	34	201	93	108	..	..	89	105	12	1	54	7
	नीचे टोला		10	12	57	27	30	..	..	17	22	5	..	15	2
188	मोहगांव उर्फ पदमी	1,045.00	123	138	812	399	413	2	5	130	149	106	31	196	22
	सड़क टोला		23	23	121	65	56	2	5	52	46	25	6	32	4
	बैरागी टोला		22	24	140	60	80	..	..	6	14	32	20	24	7
	परधान टोला		30	32	165	75	90	..	..	72	89	32	4	41	4
	ढीमर टोला		48	59	386	199	187	..	..	..	..	17	1	99	7
189	मलारा	479.00	27	33	171	87	84	..	..	35	41	33	3	44	11
	मलारा टोला		11	14	79	45	34	..	..	9	13	29	3	19	4
	परधान टोला		16	19	92	42	50	..	..	26	28	4	..	25	7
190	चमरवाह	419.00	28	37	202	96	106	4	5	88	99	17	..	51	36
	नीचे टोला		23	28	155	77	78	4	5	69	71	15	..	41	28
	ऊपर टोला		5	9	47	19	28	..	..	19	28	2	..	10	8
191	किकरिया	636.00	36	43	219	98	121	1	1	35	38	32	13	51	28
	किकरिया टोला		26	30	153	68	85	1	1	7	6	26	13	33	14
	गहरी टोला		10	13	66	30	36	..	..	28	32	6	..	18	14
192	कूम्हां	1,603.00	65	80	418	211	207	..	..	194	186	44	7	109	49
	सड़क टोला		23	27	121	56	65	..	..	42	48	16	2	33	15
	सिकारी टोला		30	38	219	113	106	..	..	110	103	25	4	52	25
	चिरी टोला		5	5	22	13	9	..	..	13	9	..	..	9	4
	भगदी टोला		7	10	56	29	27	..	..	29	26	3	1	15	5

निवास तहसील

काम करने वाले																						
I		II		III		IV		V(a)		V(b)		VI		VII		VIII		IX		X काम न करने वाले		स्थानीय कोड नं.
पु.	स्त्री	पु.	स्त्री	पु.	स्त्री	पु.	स्त्री	पु.	स्त्री	पु.	स्त्री	पु.	स्त्री	पु.	स्त्री	पु.	स्त्री	पु.	स्त्री	पु.	स्त्री	
17	18	19	20	21	22	23	24	25	26	27	28	29	30	31	32	33	34	35	36	37	38	1
12	4	7	5	..	..	..	..	..	..	..	..	..	..	..	..	..	..	..	..	24	26	180
..	..	..	..	..	..	..	..	..	..	.	वीरान	..	..	..	..	..	..	..	..	..	..	
12	4	7	5	..	..	..	..	..	..	..	..	..	..	..	..	..	..	.	..	24	26	
42	38	..	5	..	..	..	..	..	..	..	..	..	..	..	..	..	..	1	..	43	47	181
13	10	..	2	..	..	..	..	..	..	..	..	..	..	..	..	..	..	..	..	13	14	
5	3	..	2	..	..	..	..	..	..	..	..	..	..	..	..	..	..	1	..	11	12	
24	25	..	1	..	..	..	..	..	..	..	..	..	..	..	..	..	..	..	..	19	21	
99	23	2	29	1	..	..	..	..	..	..	..	..	..	..	..	..	..	5	..	98	168	182
35	..	1	17	..	..	..	..	..	..	..	..	..	..	..	..	..	..	1	..	32	51	
26	7	1	4	..	..	..	..	..	..	..	..	..	..	..	..	..	..	4	..	32	48	
38	16	..	8	1	..	..	..	..	..	..	..	..	..	..	..	..	..	..	..	34	69	
..	..	..	..	..	..	..	..	..	..	..	वीरान	..	..	..	..	..	..	..	..	..	..	183
45	..	14	56	2	..	..	..	..	..	..	..	..	..	..	..	..	..	..	..	46	58	184
16	..	9	26	1	..	..	..	..	..	..	..	..	..	..	..	..	..	..	..	24	20	
29	..	5	30	1	..	..	..	..	..	..	..	..	..	..	..	..	..	..	..	22	38	
50	8	37	75	8	..	..	..	3	4	..	..	..	..	..	..	..	..	1	..	100	126	185
19	..	1	24	1	..	..	..	..	..	..	..	..	..	..	..	..	..	..	..	26	27	
15	5	14	23	..	..	..	..	..	..	..	..	..	..	..	..	..	..	..	..	31	31	
16	3	22	28	7	..	..	..	3	4	..	..	..	..	..	..	..	..	1	..	43	68	
79	5	41	36	2	..	..	..	2	..	..	..	..	..	..	..	..	..	1	..	102	184	186
56	2	30	26	..	..	..	..	2	..	..	..	..	..	..	..	..	..	1	..	78	131	
23	3	11	10	2	..	..	..	..	..	..	..	..	..	..	..	..	..	..	..	24	53	
44	..	22	9	1	..	..	..	..	..	..	..	..	..	..	..	..	..	2	..	51	129	187
34	..	18	7	1	..	..	..	..	..	..	..	..	..	..	..	..	..	1	..	39	101	
10	..	4	2	..	..	..	..	..	..	..	..	..	..	..	..	..	..	1	..	12	28	
98	5	19	13	72	3	..	..	1	..	..	..	..	..	3	..	..	..	3	1	203	391	188
22	..	8	4	..	..	..	..	1	..	..	..	..	..	..	..	..	..	1	..	33	52	
16	2	5	4	..	..	..	..	..	..	..	..	..	..	1	..	..	..	2	1	36	73	
35	1	4	3	..	..	..	..	..	..	..	..	..	..	2	..	..	..	..	..	34	86	
25	2	2	2	72	3	..	..	..	..	..	..	..	..	..	..	..	..	..	..	100	180	
31	3	8	7	1	..	..	..	1	..	..	..	..	..	..	..	1	..	2	1	43	73	189
14	..	2	4	..	..	..	..	1	..	..	..	..	..	..	..	1	..	1	..	26	30	
17	3	6	3	1	..	..	..	..	..	..	..	..	..	..	..	..	..	1	1	17	43	
32	1	13	32	1	..	..	..	..	..	..	..	4	3	..	..	..	..	1	..	45	70	190
24	..	12	25	1	..	..	..	..	..	..	..	3	3	..	..	..	..	1	..	36	50	
8	1	1	7	..	..	..	..	..	..	..	..	1	..	..	..	..	..	..	..	9	20	
27	5	14	23	4	..	..	..	..	..	..	..	..	..	5	..	..	..	1	..	47	93	191
19	5	6	9	2	..	..	..	..	..	..	..	..	..	5	..	..	..	1	..	35	71	
8	..	8	14	2	..	..	..	..	..	..	..	..	..	..	..	..	..	..	..	12	22	
62	8	33	39	4	..	..	..	2	..	..	..	5	2	..	..	..	..	3	..	102	158	192
13	3	14	12	2	..	..	..	2	..	..	..	..	..	..	..	..	..	2	..	23	50	
34	4	12	19	2	..	..	..	..	..	..	..	3	2	..	..	..	..	1	..	61	81	
4	..	5	4	..	..	..	..	..	..	..	..	..	..	..	..	..	..	..	..	4	5	
11	1	2	4	..	..	..	..	..	..	..	..	2	..	..	..	..	..	..	..	14	22	

जनगणना का प्राथमिक सारांश

स्थानीय कोड नं.	गांव/वार्ड गणना ब्लाक का नाम	गांव का क्षेत्रफल एकड़ में नगर/वार्ड का वर्ग कि.मी. में	आबाद रिहायशी मकानों की संख्या	परिवारों की संख्या	गिने गये व्यक्तियों की कुल संख्या (बेघरबार और संस्थाओं में रहने वाले व्यक्तियों सहित)			अनुसूचित जातियां		अनुसूचित जन-जातियां		साक्षर एवं शिक्षित व्यक्ति		(I-IX) कुल काम करने वाले	
					व्यक्ति	पु	स्त्री	पु.	स्त्री	पु.	स्त्री	पु.	स्त्री	पु.	स्त्री
1	2	3	4	5	6	7	8	9	10	11	12	13	14	15	16
193	चिरी	404.00	44	49	276	140	136	..	..	72	76	16	1	80	38
	मुकद्दम टोला		17	18	92	46	46	..	..	23	27	5	..	29	22
	बर्रा टोला		27	31	184	94	90	..	..	49	49	11	1	51	16
194	सोढ़र	298.00	39	45	237	122	115	.	..	75	70	28	3	66	16
	मुकद्दम टोला		20	24	126	66	60	..	..	40	33	15	2	32	12
	चुनका टोला		10	12	63	33	30	..	..	20	21	8	1	19	3
	पुसवार टोला		9	9	48	23	25	..	..	15	16	5	..	15	1
195	लालीपुर	347.00	42	69	200	101	99	1	1	53	55	39	4	56	15
	मुकद्दम टोला		17	29	127	63	64	..	..	47	50	25	3	36	9
	ऊपर टोला		8	11	30	14	16	1	1	2	2	7	1	7	2
	कुम्हारी टोला		17	29	43	24	19	..	..	4	3	7	..	13	4
196	भावल	589.00	59	66	361	184	177	7	8	102	92	43	..	105	119
	मुकद्दम टोला		31	35	191	99	92	7	8	81	72	20	..	62	66
	लड़ैया टोला		15	18	99	53	46	..	..	21	20	13	..	27	28
	टिकरा टोला		13	13	71	32	39	..	..	..	..	10	..	16	25
197	बीजेगांव (भावल)	811.00	53	62	324	165	159	5	11	124	122	59	3	96	45
	मुकद्दम टोला		9	11	68	36	32	.	..	30	26	12	..	19	14
	खुर्री टोला		10	11	53	26	27	1	3	25	24	9	..	17	10
	नारायन टोला		11	14	52	27	25	..	..	27	25	11	1	16	7
	उमेदी टोला		16	18	111	54	57	4	8	29	35	22	..	33	10
	जाहु टोला		7	8	40	22	18	..	..	13	12	5	2	11	4
198	हर्री ठीकुर	1,109.00	73	83	493	252	241	..	..	222	210	19	1	156	142
	पटेल टोला		30	35	193	94	99	..	..	83	80	10	..	49	41
	जरहा टोला		19	21	116	66	50	..	..	54	43	4	..	43	36
	डुमरा टोला		24	27	184	92	92	..	..	85	87	5	1	64	65
199	गुजरसानी	1,313.00	85	102	569	274	295	13	12	246	267	51	7	148	111
	दीवान टोला		25	31	188	86	102	13	12	71	88	16	5	48	21
	मढ़िया टोला		18	21	103	53	50	..	..	46	41	10	..	28	15
	मुकद्दम टोला		19	25	137	62	75	..	..	59	73	18	2	34	34
	पीपर टोला		23	25	141	73	68	..	.	70	65	7	..	38	41
200	सहजनी	915.00	19	25	162	79	83	..	..	79	83	20	1	43	20
	मुंडी कोल टोला		7	11	81	39	42	..	..	39	42	8	..	18	2
	भगदी टोला		7	9	49	27	22	..	..	27	22	8	..	17	5
	माटी टोला		5	5	32	13	19	..	..	13	19	4	1	8	13
201	चिरई डोंगरी	1,107.00	101	123	660	345	315	5	5	164	146	142	112	162	107
	बाजार टोला		61	79	387	193	194	5	5	55	50	102	89	95	43
	परपट टोला		15	19	107	56	51	..	..	53	50	14	..	25	29
	मुन्डी कोल टोला		13	13	92	51	41	..	..	51	41	..	12	22	23
	बरा टोला		12	12	74	45	29	..	..	5	5	26	11	20	12
202	गढ़ार	773.00	47	58	321	153	168	42	62	101	97	14	..	88	29
	करखे टोला		15	18	92	47	45	..	..	47	45	..	..	28	15
	जामुन टोला		5	6	26	14	12	..	..	14	12	1	..	9	2
	नरवा टोला		3	3	35	18	17	..	..	18	17	..	..	11	..
	खुर्री टोला		17	22	117	48	69	42	62	..	..	7	..	24	9
	कोटवार टोला		7	9	51	26	25	..	..	22	23	6	..	16	3

काम करने वाले																						
I		II		III		IV		V(a)		V(b)		VI		VII		VIII		IX		X काम न करने वाले		स्थानीय कोड नं.
पु.	स्त्री	पु.	स्त्री	पु.	स्त्री	पु.	स्त्री	पु.	स्त्री	पु.	स्त्री	पु.	स्त्री	पु.	स्त्री	पु.	स्त्री	पु.	स्त्री	पु.	स्त्री	
17	18	19	20	21	22	23	24	25	26	27	28	29	30	31	32	33	34	35	36	37	38	1
41	17	8	13	16	4	..	..	..	..	..	..	.	..	10	3	1	..	4	1	60	98	193
19	8	5	11	5	3	..	..	..	..	..	..	..	..	..	..	..	..	..	..	17	24	
22	9	3	2	11	1	..	..	..	..	..	..	..	..	10	3	1	..	4	1	43	74	
45	12	15	4	5	..	..	..	..	..	..	..	..	..	..	.	..	..	1	..	56	99	194
21	11	7	1	3	..	..	..	..	..	..	..	..	..	..	..	..	..	1	..	34	48	
11	..	7	3	1	..	..	..	..	..	..	..	..	..	..	..	..	..	..	..	14	27	
13	1	1	..	1	..	..	..	..	..	..	.	..	..	..	..	..	..	..	..	8	24	
25	6	16	5	6	3	..	..	5	..	..	1	..	..	2	..	..	..	2	..	45	84	195
21	4	10	4	2	1	..	..	..	..	..	..	..	..	1	..	..	..	2	..	27	55	
2	1	2	..	1	1	..	..	1	..	..	..	..	..	1	..	..	..	..	..	7	14	
2	1	4	1	3	1	..	..	4	..	..	1	..	..	..	..	..	..	..	..	11	15	
82	88	21	31	1	..	..	..	..	..	..	..	..	..	..	..	..	..	1	..	79	58	196
49	52	13	14	..	..	..	..	..	..	..	..	..	..	..	..	..	..	..	..	37	26	
19	19	6	9	1	..	..	..	..	..	..	..	..	..	..	..	..	..	1	..	26	18	
14	17	2	8	..	..	..	..	..	..	..	..	..	..	..	..	..	..	..	..	16	14	
65	1	20	44	3	..	..	..	4	..	..	..	..	..	..	..	..	..	4	..	69	114	197
12	..	4	14	2	..	..	..	1	..	..	..	..	..	..	..	..	..	..	..	17	18	
9	1	6	9	..	..	..	..	..	..	..	..	..	..	..	..	..	..	2	..	9	17	
15	..	1	7	..	..	..	..	..	..	..	..	..	..	..	..	..	..	..	..	11	18	
23	..	6	10	1	..	..	..	1	..	..	..	..	..	..	..	..	..	2	..	21	47	
6	..	3	4	..	..	..	..	2	..	..	..	..	..	..	..	..	..	..	..	11	14	
93	..	48	135	3	1	..	..	7	5	..	..	..	..	..	..	..	..	5	1	96	99	198
30	..	14	37	..	..	..	..	4	4	..	..	..	..	..	.	..	..	1	..	45	58	
23	..	16	35	2	1	..	..	..	..	..	..	..	..	..	..	..	..	2	..	23	14	
40	..	18	63	1	..	..	..	3	1	..	..	..	..	..	..	..	..	2	1	28	27	
107	80	31	31	4	..	..	..	5	..	..	..	..	..	..	..	..	..	1	..	126	184	199
30	13	13	8	1	..	..	..	3	..	..	..	..	.	..	..	..	..	1	..	38	81	
16	7	9	8	1	..	..	..	2	..	..	..	..	..	..	..	..	..	..	..	25	35	
28	27	6	7	..	..	..	..	..	..	..	..	..	..	..	..	..	..	..	..	28	41	
33	33	3	8	2	..	..	..	..	..	..	..	..	..	..	..	..	..	..	..	35	27	
38	16	4	4	1	..	..	..	..	..	..	..	..	..	..	..	..	..	..	..	36	63	200
15	..	3	2	..	..	..	..	..	..	..	..	..	..	..	..	..	..	..	..	21	40	
15	3	1	2	1	..	..	..	..	..	..	..	..	..	..	..	..	..	..	..	10	17	
8	13	..	..	..	..	..	..	..	..	..	..	..	..	..	..	..	..	..	..	5	6	
79	70	18	27	18	1	..	1	9	5	3	..	..	..	15	1	..	..	20	2	183	208	201
35	25	9	10	4	..	..	..	9	5	3	.	..	..	15	1	..	.	20	2	98	151	
15	15	8	14	2	..	..	..	..	..	..	..	..	..	..	..	..	..	..	..	31	22	
22	22	..	1	..	..	..	..	..	..	..	..	..	..	..	..	..	..	..	..	29	18	
7	8	1	2	12	1	..	1	..	..	..	..	..	..	..	..	..	..	.	..	25	17	
62	6	25	23	..	..	..	..	1	..	..	..	..	..	..	..	..	..	..	..	65	139	202
15	6	13	9	..	..	..	..	..	..	..	..		..	..	..	..	..	..	..	19	30	
6	..	3	2	..	..	..	..	..	..	..	..	..	..	..	..	..	..	..	..	5	10	
11	..	..	..	..	..	..	..	..	..	..	.	..	..	..	..	..	..	..	..	7	17	
18	..	5	9	..	..	..	..	1	..	..	..	..	..	..	..	..	..	..	..	24	60	
12	..	4	3	..	..	..	..	..	..	..	..	..	..	..	..	..	..	..	..	10	22	

जनगणना का प्राथमिक सारांश

स्थानीय कोड नं.	गाव/वार्ड गणना ब्लाक का नाम	गाव का क्षेत्रफल एकड़ मे नगर/वार्ड का वर्ग कि.मी. में	आबाद रिहायशी मकानो की सख्या	परिवारो की सख्या	गिने गये व्यक्तियों की कुल संख्या (बेघरबार और संस्थाओं में रहने वाले व्यक्तियों सहित)			अनुसूचित जातियां		अनुसूचित जन-जातिया		साक्षर एवं शिक्षित व्यक्ति		(I-IX, कुल काम करने वाले	
					व्यक्ति	पु.	स्त्री	पु.	स्त्री	पु.	स्त्री	पु.	स्त्री	पु.	स्त्री
1	2	3	4	5	6	7	8	9	10	11	12	13	14	15	16
203	हनीमट्टा	346.00	18	22	132	71	61	..	..	71	61	1	1	38	12
204	कोड़रा	1,468.00	93	122	663	327	336	..	..	257	269	91	16	147	34
	कोडरा टोला		38	52	264	134	130	..	..	114	110	36	10	62	5
	मंगलगज टोला		41	48	250	123	127	..	..	110	116	38	5	59	13
	मड़क टोला		14	22	149	70	79	..	..	33	43	17	1	26	16
205	बरखपुर (बम्हनी)	512.00	36	41	228	109	119	28	38	60	54	23	..	58	15
	सड़क टोला		12	14	77	33	44	28	38	1	3	13	..	19	2
	चिर्रा टोला		14	15	85	46	39	..	..	37	27	7	..	24	9
	सड़क टोला		10	12	66	30	36	..	..	22	24	3	..	15	4
206	बम्हनी (परतला)	598.00	75	84	477	235	242	24	22	142	139	70	14	115	13
	बम्हनी टोला		22	24	135	71	64	20	16	13	10	27	2	33	5
	सेखचंद टोला		11	12	43	20	23	2	4	17	15	8	3	8	1
	छिबला टोला		15	17	104	48	56	..	..	41	45	6	2	25	5
	कारीगर टोला		16	19	121	62	59	2	2	37	29	25	6	30	..
	बेगा टोला		11	12	74	34	40	..	..	34	40	4	1	19	2
207	परतला	1,220.00	68	94	419	213	206	..	..	127	133	57	6	84	24
	मुकद्दम टोला		37	48	216	113	103	..	..	98	92	17	1	47	14
	झलकन टोला		14	21	83	44	39	..	..	..	..	18	1	14	7
	कुंम्रा टोला		17	25	120	56	64	..	..	29	41	22	4	23	3
208	डुंगरिया (चटरा)	615.00	23	26	121	57	64	..	..	49	53	11	..	22	12
209	चटरा	398.00	17	21	92	44	48	..	..	34	34	10	1	21	9
210	साल्हेपानी (डोभी)	524.00	32	35	147	77	70	..	..	69	62	16	..	28	9
	मुकद्दम टोला		18	21	97	48	49	..	..	40	41	12	..	15	8
	टिकरा टोला		14	14	50	29	21	..	..	29	21	4	..	13	1
211	डोभी (साल्हेपानी)	520.00	52	58	298	152	146	6	4	128	126	23	..	92	68
	मुकद्दम टोला		17	17	102	50	52	6	4	44	48	..	.	31	21
	माहा टोला		35	41	196	102	94	..	..	84	78	23	..	61	47
212	तरबानी (डोभी)	462.00	41	44	286	148	138	..	..	114	125	34	..	85	55
	मुकद्दम टोला		4	6	38	21	17	..	..	20	17	6	..	14	8
	लूसू टोला		33	34	224	116	108	..	..	97	98	26	..	64	40
	बुधुवा टोला		4	4	24	11	13	..	..	7	10	2	..	7	7
213	साजपानी (वनग्राम)	377.00	20	24	128	63	65	..	..	44	48	13	1	38	21
214	डोभा वनग्राम	412.00	21	28	116	55	61	..	..	49	54	10	3	39	34
215	बिजेगांव (खम्हरिया)	813.00	48	56	302	140	162	5	4	125	141	11	1	72	88
216	मझगांव (मैली)	1,551.00	118	147	815	387	428	..	..	366	412	106	17	220	148
	बरा टोला		37	52	260	118	142	..	..	112	139	38	5	70	45
	पीतल टोला		36	42	253	128	125	..	..	119	118	35	4	68	54
	लालगंज टोला		13	16	101	44	57	..	..	44	57	8	2	26	12
	हर्रा टोला		21	23	132	61	71	..	..	55	65	18	4	35	27
	पीपल टोला		11	14	69	36	33	..	..	36	33	7	2	21	10
217	खम्हरिया (बिजेगाव)	679.00	36	38	185	94	91	..	..	41	36	3	1	58	49
218	कुई	313.00	25	25	125	54	71	..	..	44	62	4	1	37	49
219	कुई रै.	534.00	18	18	115	52	63	..	..	40	50	6	..	32	35

निवास तहसील

काम करने वाले																						
I		II		III		IV		V(a)		V(b)		VI		VII		VIII		IX		X काम न करने वाले		स्थानीय कोड नं.
पु.	स्त्री	पु.	स्त्री	पु.	स्त्री	पु.	स्त्री	पु.	स्त्री	पु.	स्त्री	पु.	स्त्री	पु.	स्त्री	पु.	स्त्री	पु.	स्त्री	पु.	स्त्री	
17	18	19	20	21	22	23	24	25	26	27	28	29	30	31	32	33	34	35	36	37	38	1
31	2	7	10	..	..	.	.	..	..	..	..	..	..	..	..	..	..	..	..	33	49	203
117	9	26	25	..	..	..	..	3	..	..	..	..	..	..	..	..	..	1	..	180	302	204
56	1	6	4	..	..	..	..	..	..	..	..	..	..	..	..	..	..	..	..	72	125	
..42	..	13	13	..	..	..	..	3	..	..	..	..	..	..	..	..	..	1	..	64	114	
19	8	7	8	..	..	..	..	..	..	..	..	..	..	..	..	..	..	..	..	44	63	
36	..	16	15	2	..	..	..	3	..	..	..	..	..	..	..	..	..	1	..	51	104	205
15	..	2	2	1	..	..	..	1	..	..	..	..	..	..	..	..	..	..	..	14	42	
14	..	9	9	..	..	..	..	..	..	..	..	..	..	..	..	..	..	1	..	22	30	
7	..	5	4	1	..	..	..	2	..	..	..	..	..	..	..	..	..	..	..	15	32	
67	2	31	11	5	..	..	..	8	..	..	..	..	..	..	..	..	..	4	..	120	229	206
12	..	13	5	2	..	..	..	5	..	..	..	..	..	..	..	..	..	1	..	38	59	
6	1	..	..	2	..	..	..	..	..	..	..	..	..	..	..	..	..	..	..	12	22	
18	1	7	4	..	..	..	..	..	..	..	..	..	..	..	..	..	..	..	..	23	51	
16	..	7	..	1	..	..	..	3	..	..	..	..	..	..	..	..	..	3	..	32	59	
15	..	4	2	..	..	..	..	..	..	..	..	..	..	..	..	..	..	..	..	15	38	
48	9	27	12	4	1	..	..	4	1	..	..	..	..	..	..	..	..	1	1	129	182	207
26	5	15	8	1	..	..	..	4	1	..	..	..	..	..	..	..	..	1	..	66	89	
8	3	4	3	2	1	..	..	..	..	..	..	..	..	..	..	..	..	..	..	30	32	
14	1	8	1	1	..	..	..	..	..	..	..	..	..	..	..	..	..	..	1	33	61	
13	7	8	5	1	..	..	..	..	..	..	..	..	..	..	..	..	..	..	..	35	52	208
9	2	6	5	4	1	..	..	..	..	..	..	..	..	..	..	..	..	2	1	23	39	209
19	2	8	6	..	1	..	..	..	..	..	..	..	..	..	..	..	..	1	..	49	61	210
12	2	2	5	..	1	..	..	..	..	..	..	..	..	..	..	..	..	1	..	33	41	
7	..	6	1	..	..	..	..	..	..	..	..	..	..	..	..	..	..	..	..	16	20	
46	9	41	59	2	..	..	..	1	..	..	..	..	..	..	..	..	..	2	..	60	78	211
16	5	15	16	..	..	..	..	..	..	..	..	..	..	..	..	..	..	..	..	19	31	
30	4	26	43	2	..	..	..	1	..	..	..	..	..	..	..	..	..	2	..	41	47	
50	3	30	52	4	..	..	..	1	..	..	..	..	..	..	..	..	..	..	..	63	83	212
8	..	6	8	..	..	..	..	..	..	..	..	..	..	..	..	..	..	..	..	7	9	
38	2	23	38	2	..	..	..	1	..	..	..	..	..	.	..	..	..	..	..	52	68	
4	1	1	6	2	..	..	..	..	..	..	..	..	..	..	..	..	..	..	..	4	6	
19	7	13	14	6	..	..	..	..	..	..	..	..	..	..	..	..	..	..	..	25	44	213
22	11	14	23	..	..	..	..	..	..	..	..	..	..	..	..	..	..	3	..	16	27	214
63	75	4	13	2	..	..	..	1	..	..	..	..	..	1	..	..	..	1	..	68	74	215
166	87	37	61	9	..	..	..	4	..	..	..	..	..	..	..	..	..	4	..	167	280	216
50	23	12	22	3	..	..	..	1	..	..	..	..	..	..	..	..	..	4	..	48	97	
50	31	11	23	4	..	..	..	3	..	..	..	..	.	..	..	..	..	..	..	60	71	
18	7	6	5	2	..	..	..	..	..	..	..	..	..	..	..	..	..	..	..	18	45	
30	19	5	8	..	..	..	..	..	..	..	..	..	..	..	..	..	..	..	..	26	44	
18	7	3	3	..	..	..	..	..	..	..	..	..	..	..	..	..	..	..	..	15	23	
53	46	5	3	..	..	..	..	..	..	..	..	..	..	..	..	..	..	..	..	36	42	217
28	38	9	11	..	..	..	..	..	..	..	..	..	..	..	..	..	..	..	..	17	22	118
18	17	14	17	..	1	..	..	..	..	..	.	..	..	..	..	..	..	..	..	20	28	219

जनगणना का प्राथमिक सारांश

स्थानीय कोड न.	गांव/वार्ड गणना ब्लाक का नाम	गाव का क्षेत्रफल एकड़ में नगर/वार्ड का वर्ग कि.मी. में	आबाद रिहायशी मकानो की संख्या	परिवारो की संख्या	गिने गये व्यक्तियो की कुल संख्या (बेघरबार और संस्थाओं में रहने वाले व्यक्तियों सहित)			अनुसूचित जातियां		अनुसूचित जन-जातियां		साक्षर एव शिक्षित व्यक्ति		(I-IX) कुल काम करने वाले	
					व्यक्ति	पु.	स्त्री	पु.	स्त्री	पु.	स्त्री	पु.	स्त्री	पु.	स्त्री
1	2	3	4	5	6	7	8	9	10	11	12	13	14	15	16
220	अमदरा	612.00	88	109	572	264	308	..	..	232	263	44	1	171	177
	बड़ा टोला		54	68	356	158	198	..	..	134	157	36	..	103	112
	बामिन टोला		34	41	216	106	110	..	..	98	106	8	1	68	65
221	अमदरी	625.00	..	..	..	..	..	वीरान	..	..	..	..	..	..	..
222	सिंघनपुरी (तिलगांव)	488.00	32	45	225	120	105	1	2	71	61	42	10	62	46
	कुर्सी टोला		24	37	172	90	82	1	2	67	57	27	2	47	34
	लोधी टोला		8	8	53	30	23	..	..	4	4	15	8	15	12
223	तिलगांव	469.00	32	34	180	89	91	..	..	11	11	34	5	41	29
224	चंदेहरा	1,411.00	89	134	714	370	344	30	30	130	133	122	35	151	24
	चंदेहरा टोला		35	44	230	126	104	..	..	88	92	18	..	56	7
	ढिमरा टोला		14	17	96	50	46	..	..	20	20	9	1	18	3
	शंकरगंज टोला		40	73	388	194	194	30	30	22	21	95	34	77	14
225	मैली (पटहरा)	1,012.00	76	106	499	244	255	75	81	3	1	89	17	131	84
226	देवरी (खैरी)	1,384.00	58	81	446	207	239	..	..	98	110	43	23	103	74
	मुकद्दम टोला		15	21	129	51	78	..	..	24	28	12	1	23	15
	खुर्री टोला		43	60	317	156	161	..	..	74	82	31	6	80	59
227	बोरिया रै.	734.00	44	46	279	125	154	..	..	116	154	14	6	72	46
	बोरिया टोला		38	40	241	107	134	..	..	98	134	11	4	57	38
	खारी टोला		6	6	38	18	20	..	..	18	20	3	2	15	8
228	पड़रिया उर्फ नारायनगंज	813.00	130	276	1,077	632	445	25	13	83	54	279	160	242	49
	पड़रिया टोला		64	165	482	267	215	20	12	33	29	131	35	114	27
	नारायणगंज टोला		66	111	595	365	230	5	1	50	25	148	125	128	22
229	खैरी	467.00	205	284	1,383	675	708	43	49	29	32	366	187	311	86
	बाजार टोला		76	127	538	272	266	11	9	3	5	194	134	137	41
	कुम्हार टोला		64	71	419	199	220	23	24	20	22	63	17	82	6
	खैरी टोला		65	86	426	204	222	9	16	6	5	109	36	92	39
230	कुड़ा मैली	1,678.00	94	97	543	267	276	..	..	143	156	52	10	136	97
	भोई टोला		63	64	338	161	177	..	..	133	145	20	..	88	71
	अहीर टोला		31	33	205	106	99	..	..	10	11	32	10	48	26
231	चरगांव (कुडामेली)	916.00	60	73	434	228	206	6	2	209	199	40	3	118	104
	ऊपर टोला		27	35	203	107	96	..	..	94	91	18	3	59	46
	नीचे टोला		33	38	231	121	110	6	2	115	108	22	..	59	58
232	टिकरिया (नारायनगंज)	708.00	31	54	325	172	153	5	5	50	54	67	19	85	59
233	पटेहरा	413.00	78	105	599	306	293	..	..	..	..	137	15	159	94
	तालाब टोला		42	57	252	123	129	.	..	..	..	46	7	70	43
	पटेल टोला		36	48	347	183	164	.	.	..	..	91	8	89	51
234	कोड़रा वनग्राम	250.00	12	12	83	39	44	..	..	39	44	5	..	23	..
235	कोड़रा उर्फ चौकी	750.00	86	86	502	255	247	8	9	181	196	75	23	132	45
	मोडी टोला		61	61	358	177	181	..	..	164	179	48	16	96	37
	लोधी टोला		25	25	144	78	66	8	9	17	17	27	7	36	8
236	माडोगढ़	1,213.00	88	88	498	262	236	3	1	241	222	35	2	134	8
	दीवान टोला		18	18	104	59	45	..	..	50	40	15	1	33	3
	लड़ैया टोला		40	40	216	114	102	..	..	114	102	7	..	56	4
	बीच टोला		11	11	66	36	30	3	1	30	27	4	..	16	..
	पटपर टोला		19	19	112	53	59	..	..	47	53	9	1	29	1

निवास तहसील

काम करने वाले																					
I		II		III		IV		V(a)		V(b)		VI		VII		VIII		IX		X काम न करने वाले		स्थानीय कोड नं.
पु.	स्त्री	पु.	स्त्री	पु.	स्त्री	पु.	स्त्री	पु.	स्त्री	पु.	स्त्री	पु.	स्त्री	पु.	स्त्री	पु.	स्त्री	पु.	स्त्री	पु.	स्त्री	
17	18	19	20	21	22	23	24	25	26	27	28	29	30	31	32	33	34	35	36	37	38	1
129	125	36	51	..	..	..	..	3	..	..	..	..	..	..	..	..	..	3	1	93	131	220
69	67	30	44	..	..	..	..	1	..	..	..	..	..	..	..	..	..	3	1	55	86	
60	58	6	7	..	..	..	..	2	..	..	..	..	..	..	..	..	..	..	..	38	45	
..	..	..	..	..	..	..	..	..	..	..	वीरान	..	..	..	..	..	..	..	..	..	..	221
56	43	2	3	..	..	..	..	1	..	..	..	..	..	1	..	..	..	2	..	58	59	222
41	31	2	3	..	..	..	..	1	..	..	..	..	..	1	..	..	..	2	..	43	48	
15	12	..	..	..	..	..	..	..	..	..	..	..	..	..	..	..	..	..	..	15	11	
34	16	4	13	1	..	..	..	..	..	..	..	..	..	..	..	..	..	2	..	48	62	223
117	8	19	16	6	..	..	..	3	..	2	..	..	..	..	..	..	..	4	..	219	320	224
47	3	6	4	1	..	..	..	..	..	2	..	..	..	..	..	..	..	..	..	70	97	
15	1	1	2	2	..	..	..	..	..	..	..	..	..	..	..	..	..	..	..	32	43	
55	4	12	10	3	..	..	..	3	..	..	..	..	..	..	..	..	..	4	..	117	180	
101	59	20	21	2	..	..	..	5	4	..	..	..	..	..	..	..	..	3	..	113	171	225
56	5	36	66	3	..	..	..	2	..	..	..	..	..	5	3	..	..	1	..	104	165	226
15	4	7	11	1	..	..	..	..	..	..	..	..	..	..	..	..	..	..	..	28	63	
41	1	29	55	2	..	..	..	2	..	..	..	..	..	5	3	..	..	1	..	76	102	
68	42	1	4	2	..	..	..	..	..	..	..	..	..	..	..	..	..	1	..	53	108	227
54	37	..	1	2	..	..	..	..	..	..	..	..	..	..	..	..	..	1	..	50	96	
14	5	1	3	..	..	..	..	..	..	..	..	..	..	..	..	..	..	..	..	3	12	
70	9	15	21	7	1	..	..	29	8	2	..	2	..	50	2	7	..	60	8	390	396	228
48	6	14	12	5	1	..	..	11	7	1	..	..	..	8	..	1	..	26	1	153	188	
22	3	1	9	2	..	..	..	18	1	1	..	2	..	42	2	6	..	34	7	237	208	
84	15	24	44	12	1	..	..	77	4	3	..	..	..	48	6	3	..	60	16	364	622	229
8	4	3	12	2	..	..	..	23	4	2	..	..	..	43	6	3	..	53	15	135	225	
11	..	6	4	3	1	..	..	54	..	1	..	..	..	4	..	..	..	3	1	117	214	
65	11	15	28	7	..	..	..	..	..	..	..	..	..	1	..	..	..	4	..	112	183	
80	4	38	89	9	2	..	..	2	2	2	..	..	..	..	..	..	..	5	..	131	179	230
55	2	27	67	..	..	..	..	2	2	2	..	..	..	..	..	..	..	2	..	73	106	
25	2	11	22	9	2	..	..	..	..	..	..	..	..	..	..	..	..	3	..	58	73	
103	4	11	100	..	..	..	..	2	..	..	..	..	..	..	..	..	..	2	..	110	102	231
51	1	7	45	..	..	..	..	..	..	..	..	..	..	..	..	..	..	1	..	48	50	
52	3	4	55	..	..	..	..	2	..	..	..	..	..	..	..	..	..	1	..	62	52	
23	7	10	44	13	..	..	..	9	6	1	..	1	..	4	1	..	..	24	1	87	94	232
123	47	22	47	1	..	..	..	..	.	..	..	..	..	4	..	..	..	9	..	147	199	233
50	14	13	29	1	..	..	..	..	..	..	..	..	..	1	..	..	..	5	..	53	86	
73	33	9	18	..	..	..	..	..	..	..	..	..	..	3	..	..	..	4	..	94	113	
21	..	2	..	..	..	..	..	..	..	..	..	..	..	..	..	..	..	..	..	16	44	234
63	16	48	28	9	..	..	..	7	1	..	..	..	..	..	..	..	..	5	..	123	202	235
45	13	41	23	2	..	..	..	4	1	..	..	..	..	..	..	..	..	4	..	81	144	
18	3	7	5	7	..	..	..	3	..	..	..	..	..	..	..	..	..	1	..	42	58	
123	5	3	3	1	..	..	..	4	..	..	..	..	..	1	..	..	..	2	..	128	228	236
30	2	1	1	..	.	..	..	1	..	..	..	..	..	1	..	..	..	..	..	26	42	
55	3	1	1	..	..	..	..	..	..	..	..	..	..	..	..	..	..	..	..	58	98	
13	..	1	..	1	..	..	..	1	..	..	..	..	..	..	..	..	..	..	..	20	30	
25	..	..	1	..	..	..	..	2	..	..	..	..	..	..	..	..	..	2	..	24	58	

जनगणना का प्राथमिक सारांश

स्थानीय कोड नं.	गांव/वार्ड गणना ब्लाक का नाम	गांव का क्षेत्रफल एकड़ में नगर/वार्ड का वर्ग कि. मी. में	आबाद रिहायशी मकानों की संख्या	परिवारों की संख्या	गिने गये व्यक्तियों की कुल संख्या (बेघरबार और संस्थाओं में रहने वाले व्यक्तियों सहित)			अनुसूचित जातियां		अनुसूचित जन-जातियां		साक्षर एवं शिक्षित व्यक्ति		(I-IX) कुल काम करने वाले	
					व्यक्ति	पु.	स्त्री	पु.	स्त्री	पु.	स्त्री	पु.	स्त्री	पु.	स्त्री
1	2	3	4	5	6	7	8	9	10	11	12	13	14	15	16
237	ग्वारा (माड़ोगढ़)	557.00	45	45	257	126	131	..	..	94	103	21	..	67	14
	खुर्री टोला		33	33	175	89	86	..	..	57	58	14	..	45	13
	बीच टोला		12	12	82	37	45	..	..	37	45	7	..	22	1
238	ग्वारा वनग्राम	1,428.00	19	19	145	74	71	..	..	70	68	10	..	42	4
239	कछारी (बालई नदी)	419.00	50	50	337	172	165	..	..	128	124	57	2	97	18
240	सलैया (गुवारा)	790.00	57	57	351	179	172	3	2	129	120	39	2	97	6
	सलैया टोला		43	43	256	129	127	3	2	106	101	25	2	67	6
	आशापुर टोला		14	14	95	50	45	..	..	23	19	14	..	30	..
241	कुबरी खुर्द	574.00	26	26	166	76	90	..	..	52	79	9	.	35	13
242	कुबरी कलां	1,188.00	78	78	440	205	235	2	1	157	175	17	..	121	4
	मुकद्दम टोला		65	65	359	169	190	..	..	146	164	15	..	100	2
	नरवा टोला		13	13	81	36	45	2	1	11	11	2	..	21	2
243	डुंगरिया वनग्राम	310.00	14	14	95	47	48	..	..	45	46	10	1	18	1
244	साहा	910.00	40	47	300	152	148	..	..	134	135	30	1	90	38
	वडा टोला		5	6	35	16	19	..	..	16	19	2	..	9	5
	झिरिया टोला		8	8	44	25	19	..	..	25	19	7	1	12	4
	पाही टोला		18	23	142	70	72	..	..	69	72	18	..	43	17
	मिलपा टोला		9	10	79	41	38	..	..	24	25	3	..	26	12
245	बरोंची वनग्राम	1,412.00	35	44	270	132	138	..	..	109	118	22	..	88	40
	पटेल टोला		7	8	67	33	34	..	..	15	18	3	..	20	11
	हर्रा टोला		7	7	37	18	19	..	..	18	19	6	..	13	7
	सेमर टोला		6	9	46	18	28	..	..	18	28	2	..	11	8
	मचेवा टोला		5	6	34	19	15	..	..	17	13	1	..	15	5
	कोटवार टोला		10	14	86	44	42	..	..	41	40	10	..	29	9
246	घुघरी वनग्राम	788.00	18	19	165	79	86	..	..	61	63	4	1	54	25
	पटेल टोला		6	6	63	29	34	..	..	27	30	..	..	19	12
	पंडा टोला		12	13	102	50	52	..	..	34	33	4	1	35	13
247	घुघरी (सिंघनपुरी)	768.00	49	63	316	161	155	..	..	128	133	24	..	99	34
	पटेल टोला		16	20	108	56	52	..	..	47	47	9	..	36	9
	पंडा टोला		33	43	208	105	103	..	..	81	86	15	..	63	25
248	सिंघनपुरी (घुघरी)	834.00	37	44	279	132	147	2	6	116	123	25	..	70	28
	दीवान टोला		10	14	78	39	39	..	..	39	39	3	..	22	2
	बावली टोला		11	13	92	42	50	2	6	32	35	15	..	19	12
	बरा टोला		5	6	32	16	16	..	..	16	16	6	..	11	4
	टिकरा टोला		4	4	25	10	15	..	..	4	6	1	..	7	3
	रक्सा टोला		7	7	52	25	27	..	..	25	27	..	..	11	7
249	सुखराम	942.00	52	58	302	143	159	..	..	126	145	37	6	96	37
	खालहे टोला		11	15	73	39	34	..	..	32	32	14	2	27	7
	टिकरा टोला		4	4	19	7	12	..	..	5	10	2	..	6	3
	बीच टोला		17	18	87	43	44	..	..	40	41	8	1	27	8
	मोहर टोला		7	7	45	21	24	..	..	21	24	5	1	14	6
	पंडा टोला		13	14	78	33	45	..	..	28	38	8	2	22	13

निवास तहसील

काम करने वाले																						
I		II		III		IV		V(a)		V(b)		VI		VII		VIII		IX		X काम न करने वाले		स्थानीय कोड नं
पु.	स्त्री	पु.	स्त्री	पु.	स्त्री	पु.	स्त्री	पु.	स्त्री	पु.	स्त्री	पु.	स्त्री	पु.	स्त्री	पु.	स्त्री	पु.	स्त्री	पु.	स्त्री	
17	18	19	20	21	22	23	24	25	26	27	28	29	30	31	32	33	34	35	36	37	38	1
55	7	6	5	..	..	..	..	4	2	..	..	..	..	..	..	..	..	2	..	59	117	237
33	6	6	5	..	..	..	..	4	2	..	..	..	..	..	..	..	..	2	..	44	73	
22	1	..	..	..	..	..	..	..	..	..	..	..	..	..	..	..	..	..	..	15	44	
40	3	..	1	2	..	..	..	..	..	..	..	..	..	..	..	..	..	..	..	32	67	238
71	2	18	16	2	..	..	..	3	..	.	..	..	..	..	..	..	..	3	..	75	147	239
51	4	33	2	4	..	..	..	6	..	..	...	..	..	1	..	..	..	2	..	82	166	240
40	4	18	2	3	..	..	..	4	..	..	..	..	..	..	..	..	..	2	..	62	121	
11	..	15	..	1	..	..	..	2	..	..	..	..	..	1	..	..	..	..	..	20	45	
30	2	3	11	2	..	..	..	..	..	..	..	..	..	..	..	..	..	..	..	41	77	241
61	2	48	2	5	..	..	..	6	..	..	..	..	..	..	..	..	..	1	..	84	231	242
55	..	39	2	3	..	..	..	2	..	..	..	..	..	..	..	..	..	1	..	69	188	
6	2	9	..	2	..	..	..	4	..	..	..	..	..	..	..	..	..	..	..	15	43	
4	..	13	1	..	..	..	..	..	..	..	..	..	..	..	..	..	..	1	..	29	47	243
76	26	5	8	8	4	..	..	..	..	..	..	..	..	..	..	..	..	1	..	62	110	244
7	3	2	2	..	..	..	..	..	..	..	..	..	..	..	..	..	..	..	..	7	14	
12	3	..	1	..	..	..	..	..	..	..	..	..	..	..	..	..	..	..	..	13	15	
41	16	1	1	..	..	..	..	..	..	..	..	..	..	..	..	..	..	1	..	27	55	
16	4	2	4	8	4	..	..	..	..	..	..	..	..	..	..	..	..	..	..	15	26	
67	29	20	11	..	..	..	..	..	..	..	..	..	..	..	..	..	..	1	..	44	98	245
10	3	10	8	..	..	..	..	..	..	..	..	..	..	..	..	..	..	..	..	13	23	
11	6	2	1	..	..	..	..	..	..	..	..	..	..	..	..	..	..	..	..	5	12	
10	8	1	..	..	..	..	..	..	..	..	..	..	..	..	..	..	..	..	..	7	20	
14	5	..	..	..	..	..	..	..	..	..	..	..	..	..	..	..	..	1	..	4	10	
22	7	7	2	..	..	..	..	..	..	..	..	..	..	..	..	..	..	..	..	15	33	
46	20	5	5	..	..	..	..	2	..	..	..	..	..	..	..	..	..	1	..	25	61	246
18	12	1	..	..	..	..	..	..	..	..	..	..	.	..	..	..	..	..	..	10	22	
28	8	4	5	..	..	..	..	2	..	..	..	..	..	..	..	..	..	1	..	15	39	
74	16	18	17	5	1	..	..	1	..	..	..	..	..	..	..	..	..	1	..	62	121	247
28	5	5	3	3	1	..	..	..	..	..	..	..	..	..	..	..	..	..	..	20	43	
46	11	13	14	2	..	..	..	1	..	..	..	..	..	..	..	..	..	1	..	42	78	
48	3	16	25	2	..	..	..	3	..	..	..	..	..	..	..	..	..	1	..	62	119	248
18	..	4	2	..	..	..	..	..	..	..	..	..	..	..	..	..	..	..	..	17	37	
13	..	2	12	..	..	..	..	3	..	..	..	..	..	..	..	..	..	1	..	23	38	
5	..	6	4	..	..	..	..	..	..	..	..	..	..	..	..	..	..	..	..	5	12	
2	3	3	..	2	..	..	..	..	..	..	..	..	..	..	..	..	..	..	..	3	12	
10	..	1	7	..	..	..	..	..	..	..	..	..	..	..	..	..	..	..	..	14	20	
67	13	23	24	3	..	..	..	..	..	..	..	..	..	..	..	..	..	3	..	47	122	249
16	1	7	6	3	..	..	..	..	..	..	..	..	..	..	..	..	..	1	..	12	27	
6	3	..	..	..	..	..	..	..	..	..	..	..	..	..	..	..	..	..	..	1	9	
20	..	7	8	..	..	..	..	..	..	..	..	..	..	..	..	..	..	..	..	16	36	
11	3	3	3	..	..	..	..	..	..	..	..	..	..	..	..	..	..	..	..	7	18	
14	6	6	7	..	..	..	..	..	..	..	..	..	..	..	..	..	..	2	..	11	32	

जनगणना का प्राथमिक सारांश

स्थानीय कोड नं.	गांव/वार्ड गणना ब्लाक का नाम	गाव का क्षेत्रफल एकड़ में नगर/वार्ड का वर्ग कि.मी. में	आबाद रिहायशी मकानों की संख्या	परिवारों की संख्या	गिने गये व्यक्तियों की कुल संख्या (बेघरबार और संस्थाओं में रहने वाले व्यक्तियों सहित)			अनुसूचित जातियां		अनुसूचित जन-जातियां		साक्षर एवं शिक्षित व्यक्ति		(I-IX) कुल काम करने वाले	
					व्यक्ति	पु.	स्त्री	पु.	स्त्री	पु	स्त्री	पु.	स्त्री	पु.	स्त्री
1	2	3	4	5	6	7	8	9	10	11	12	13	14	15	16
250	बनार	1,140 00	77	98	533	252	281	3	4	236	262	52	2	156	80
	बनार टोला		46	57	297	139	158	..	..	127	143	31	1	88	51
	जामुन टोला		5	9	56	31	25	..	..	31	25	6	..	18	6
	स्वारी टोला		12	15	77	36	41	..	..	35	41	6	1	25	12
	सन टोला		14	17	103	46	57	3	4	43	53	9	..	25	11
251	कुई वनग्राम	376.00	20	21	124	72	52	17	13	46	32	12	1	35	12
	बक्सी टोला		3	3	25	14	11	3	3	2	1	3	..	5	4
	बीच टोला		7	7	35	20	15	..	..	20	15	2	1	13	6
	पटेल टोला		5	5	24	14	10	14	10	..	..	1	..	6	..
	सेमर टोला		5	6	40	24	16	..	..	24	16	6	..	11	2
252	मल्धा	452.00	28	33	179	91	88	..	..	81	84	18	..	51	18
	खाल्हे टोला		17	18	103	55	48	..	..	45	44	9	..	28	10
	टिकरा टोला		11	15	76	36	40	..	..	36	40	9	..	23	8
253	जरहा डीह	638.06	22	22	116	63	53	..	..	63	53	..	..	42	10
254	मल्ठार	1,488.00	67	78	468	232	236	..	..	211	209	30	5	130	71
255	डालाखापा	1,098.00	86	104	539	269	270	10	8	126	128	54	17	168	82
	माल टोला		25	26	155	76	79	1	2	45	45	15	7	38	14
	खम्हेर टोला		37	42	204	107	97	5	5	53	47	8	..	71	34
	खापा टोला		24	36	180	86	94	4	1	28	36	31	10	59	34
256	पथरी	646.00	34	43	216	109	107	..	..	103	101	1	..	59	31
257	बरबटी	1,393.00	68	72	417	201	216	..	..	180	184	39	7	113	51
	मुकद्दम टोला		34	36	214	105	109	..	..	93	95	21	4	57	27
	कोटवार टोला		34	36	203	96	107	..	..	87	89	18	3	56	24
258	गाड़ा देवरी मा.	317.00	32	36	159	75	84	2	2	73	82	2	..	48	10
259	गाड़ा देवरी रै.	255.00	18	22	125	61	64	..	..	60	61	2	..	33	5
260	मझगांव (बनार)	834.00	80	95	488	230	258	1	1	189	215	44	4	125	15
	मुकद्दम टोला		37	44	218	106	112	1	1	89	92	24	4	60	1
	खुर्री टोला		28	31	165	77	88	..	..	55	67	13	..	37	9
	रान टोला		15	20	105	47	58	..	..	45	56	7	..	28	5
261	देवरी कला मा. (बबलिया)	1,125.00	147	169	950	483	467	2	..	364	355	215	38	247	66
	टिकरा टोला		52	60	356	180	176	..	..	170	164	60	7	93	33
	बाजार टोला		34	42	190	109	81	2	..	43	30	77	22	44	8
	नीचे टोला		61	67	404	194	210	..	..	151	161	78	9	110	25
262	खिन्हा रै.	1,009.00	57	80	432	211	221	7	11	170	179	51	2	116	46
	मुकद्दम टोला		28	41	206	93	113	7	11	77	91	28	2	52	23
	ऊपर टोला		29	39	226	118	108	..	..	93	88	23	..	64	23
263	सिमरिया रै.	622.00	44	44	288	145	143	..	..	124	126	3	..	72	8
264	दरगढ़	753.00	65	69	399	188	211	..	..	170	194	18	..	125	47
	मुकद्दम टोला		48	51	292	138	154	..	..	127	139	18	..	91	39
	राजा टोला		17	18	107	50	57	..	..	43	55	..	..	34	8
265	बबलिया मा.	1,094.00	35	42	259	134	125	3	3	105	99	27	..	75	15

निवास तहसील

काम करने वाले																						
I		II		III		IV		V(a)		V(b)		VI		VII		VIII		IX		X काम न करने वाले		स्थानीय कोड नं
पु.	स्त्री	पु.	स्त्री	पु.	स्त्री	पु.	स्त्री	पु.	स्त्री	पु.	स्त्री	पु.	स्त्री	पु.	स्त्री	पु.	स्त्री	पु.	स्त्री	पु.	स्त्री	
17	18	19	20	21	22	23	24	25	26	27	28	29	30	31	32	33	34	35	36	37	38	1
124	15	25	65	3	..	..	..	3	..	..	..	..	..	..	..	..	..	1	..	96	201	250
68	12	16	39	2	..	..	..	2	..	..	..	..	..	..	..	..	..	..	..	51	107	
17	3	1	3	..	..	..	..	..	..	..	..	..	..	..	..	..	..	..	..	13	19	
18	..	6	12	..	..	..	..	..	..	..	..	..	..	..	..	..	..	1	..	11	29	
21	..	2	11	1	..	..	..	1	..	..	..	..	..	..	..	..	..	..	..	21	46	
33	11	1	1	1	..	..	..	..	..	..	..	..	..	..	..	..	..	..	..	37	40	251
5	4	..	..	..	..	..	..	..	..	..	..	..	..	..	..	..	..	..	..	9	7	
12	5	1	1	..	..	..	..	..	..	..	..	..	..	..	..	..	..	..	..	7	9	
6	..	..	..	..	..	..	..	..	..	..	..	..	..	..	..	..	..	..	..	8	10	
16	2	..	..	1	..	..	..	..	..	..	..	..	..	..	..	..	..	..	..	13	14	
46	14	3	4	1	..	..	..	1	..	..	..	..	..	..	..	..	..	..	..	40	70	252
23	7	3	3	1	..	..	..	1	..	..	..	..	..	..	..	..	..	..	..	27	38	
23	7	..	1	..	..	..	..	..	..	..	..	..	..	..	..	..	..	..	..	13	32	
35	6	5	4	1	..	..	..	1	..	..	..	..	..	..	..	..	..	..	..	21	43	253
75	11	37	60	12	..	..	..	5	..	..	..	..	..	..	..	..	..	1	..	102	165	254
109	31	34	51	16	..	..	..	3	..	..	..	..	..	3	..	..	..	3	..	101	188	255
22	2	8	12	3	..	..	..	2	..	..	..	..	..	3	..	..	..	..	..	38	65	
52	11	11	23	7	..	..	..	..	..	..	..	..	..	..	..	..	..	1	..	36	63	
35	18	15	16	6	..	..	..	1	..	..	..	..	..	..	..	..	..	2	..	27	60	
40	4	17	27	2	..	..	..	..	..	..	..	..	..	..	..	..	..	..	..	50	76	256
77	26	33	25	2	..	..	..	..	..	..	..	..	..	..	..	..	..	1	..	88	165	257
34	9	21	18	1	..	..	..	..	..	..	..	..	..	..	..	..	..	1	..	48	82	
43	17	12	7	1	..	..	..	..	..	..	..	..	..	..	..	.	..	..	..	40	83	
37	3	9	7	..	..	..	..	2	..	..	..	..	..	..	..	..	..	..	..	27	74	258
27	..	6	5	..	..	..	..	..	..	..	..	..	..	..	..	..	..	..	..	28	59	259
94	5	15	10	2	..	..	..	7	..	..	..	..	..	3	..	..	..	4	..	105	243	260
41	..	5	1	2	..	..	..	7	..	..	..	.	..	2	..	..	..	3	..	46	111	
32	4	3	5	..	..	..	..	..	..	..	..	..	..	1	..	..	..	1	..	40	79	
21	1	7	4	..	..	..	..	..	.	..	..	..	..	..	..	..	..	..	..	19	53	
171	9	25	54	8	..	..	..	17	..	..	..	..	..	10	..	..	..	16	3	236	401	261
75	6	13	26	3	..	..	..	..	..	..	..	..	..	2	..	..	..	..	1	87	143	
11	1	4	5	4	..	..	..	2	..	..	..	..	..	8	..	..	..	15	2	65	73	
85	2	8	23	1	..	..	..	15	..	..	..	..	..	..	..	..	..	1	..	84	185	
50	4	58	42	1	..	..	..	..	..	..	..	2	..	1	.	..	..	4	..	95	175	262
27	3	21	20	1	..	..	..	..	..	..	..	2	..	..	..	..	..	1	..	41	90	
23	1	37	22	..	..	..	..	..	..	..	..	..	..	1	..	..	..	3	..	54	85	
54	6	16	2	..	..	..	..	1	..	..	..	..	..	..	..	..	..	1	..	73	135	263
79	1	44	46	..	..	..	..	1	..	..	..	..	..	..	..	..	..	1	..	63	164	264
58	1	31	38	..	..	..	..	1	..	..	..	..	..	..	..	..	..	1	..	47	115	
21	..	13	8	..	..	..	..	..	..	..	..	..	..	..	..	..	..	..	..	16	49	
57	2	15	13	..	..	..	..	3	..	..	..	..	..	..	..	..	..	..	..	59	110	265

जनगणना का प्राथमिक सारांश

स्थानीय कोड नं.	गांव/वार्ड गणना ब्लाक का नाम	गांव का क्षेत्रफल एकड़ में नगर/वार्ड का वर्ग कि.मी. में	आबाद रिहायशी मकानों की संख्या	परिवारों की संख्या	गिने गये व्यक्तियों की कुल संख्या (बेघरबार और संस्थाओं में रहने वाले व्यक्तियों सहित)			अनुसूचित जातियां		अनुसूचित जन-जातियां		साक्षर एवं शिक्षित व्यक्ति		(I-IX) कुल काम करने वाले	
					व्यक्ति	पु.	स्त्री	पु.	स्त्री	पु.	स्त्री	पु.	स्त्री	पु.	स्त्री
1	2	3	4	5	6	7	8	9	10	11	12	13	14	15	16
266	पड़रिया मा. (छपारा)	765.00	52	54	275	142	133	..	..	112	111	13	1	82	39
	सड़क टोला		10	11	57	32	25	..	..	18	16	..	1	17	5
	मुकद्दम टोला		30	30	170	87	83	..	..	80	82	13	..	52	31
	बजगरी टोला		12	13	48	23	25	..	..	14	13	..	..	13	3
267	मुरलापानी (नैझर)	1,257.00	87	100	530	256	274	..	..	245	265	14	1	138	65
	आमा टोला		18	20	119	66	53	..	..	62	49	7	1	33	18
	सड़क टोला		25	30	146	67	79	..	..	64	75	2	..	36	13
	मुकद्दम टोला		34	40	211	99	112	..	..	95	111	5	..	55	28
	कोढ़ा टोला		10	10	54	24	30	..	..	24	30	..	..	14	6
268	कापा मा. (नर्मदा नदी)	1,874.00	102	109	633	327	306	1	..	258	249	26	1	180	82
	ममरहा टोला		24	28	176	92	84	1	..	85	83	9	1	50	..
	आमा टोला		26	26	153	73	80	..	..	69	76	6	..	41	11
	ठाकुर टोला		27	29	152	83	69	..	..	62	53	6	..	44	39
	बरौवा टोला		25	26	152	79	73	..	..	42	37	5	..	45	32
269	चकदेही रै.	1,295.00	109	126	727	369	358	7	7	292	307	50	7	224	70
	मुकद्दम टोला		36	40	238	125	113	..	..	87	86	20	1	72	16
	पिपरिया टोला		16	19	110	50	60	..	..	50	60	1	..	35	10
	टिकरा टोला		10	13	74	34	40	..	..	34	40	4	..	24	13
	पेठा टोला		15	15	72	39	33	7	7	16	14	8	1	24	6
	लुहार टोला		19	23	127	64	63	..	..	49	58	9	2	36	14
	ऊमर टोला		13	16	106	57	49	..	..	56	49	8	3	33	11
270	नैझर	1,338.00	74	85	476	227	249	..	..	162	179	21	3	128	15
	मुकद्दम टोला		28	33	196	93	103	..	..	90	101	3	1	52	7
	चट्टी टोला		9	11	63	28	35	..	..	28	35	..	..	15	3
	कोटवार टोला		9	10	65	28	37	..	..	..	..	9	1	18	3
	झिरिया टोला		20	21	104	56	48	..	..	34	28	9	1	29	2
	हर्रा टोला		3	4	14	7	7	..	..	4	6	..	..	3	..
	सुनवया टोला		5	6	34	15	19	..	..	6	9	..	..	11	..
271	पौड़ी रै. (नैझर)	484.00	32	32	182	90	92	..	..	81	79	9	1	51	5
	मुकद्दम टोला		14	14	77	34	43	..	..	25	30	7	..	20	2
	टिकरा टोला		18	18	105	56	49	..	..	56	49	2	1	31	3
272	पौड़ी मा. (पड़री तलाई)	244.00	3	3	11	3	8	..	..	3	8	..	..	3	1
273	पड़री तलाई	812.00	58	65	335	161	174	..	..	152	169	36	4	92	37
	मुकद्दम टोला		16	16	99	48	51	..	..	48	51	7	..	25	17
	मेंबर टोला		14	15	74	35	39	..	..	35	39	8	1	20	6
	कोटवार टोला		22	25	125	61	64	..	..	53	59	15	2	34	12
	ठेंगा टोला		6	9	37	17	20	..	..	16	20	6	1	13	2
274	चिमकाटोला (वनग्राम)	..	34	40	262	128	134	..	..	122	131	25	1	69	5
	चिमका टोला		24	27	186	91	95	..	..	90	93	17	1	49	2
	कापा टोला		10	13	76	37	39	..	..	32	38	8	..	20	3
275	फड़की रै.	1,309.00	48	55	288	148	140	..	..	135	127	35	4	93	39
276	सिवनी ब्लाक रै.	168.00	..	..	..	..	वीरान	..	..	..	..	..	..	..	..
277	सिवनी मा.	812.00	63	66	376	173	203	4	6	156	177	10	..	108	54

काम करने वाले																						
I		II		III		IV		V(a)		V(b)		VI		VII		VIII		IX		X काम न करने वाले		स्थानीय कोड नं.
पु.	स्त्री	पु.	स्त्री	पु.	स्त्री	पु.	स्त्री	पु.	स्त्री	पु.	स्त्री	पु.	स्त्री	पु.	स्त्री	पु.	स्त्री	पु.	स्त्री	पु.	स्त्री	
17	18	19	20	21	22	23	24	25	26	27	28	29	30	31	32	33	34	35	36	37	38	1
41	10	38	29	1	..	..	..	..	..	..	..	..	..	..	..	..	..	2	..	60	94	266
8	1	9	4	..	..	..	..	..	..	..	..	..	..	..	..	..	..	..	..	15	20	
27	9	23	22	..	..	..	..	..	..	..	..	..	..	..	..	..	..	2	..	35	52	
6	..	6	3	1	..	..	..	..	..	..	..	..	..	..	..	..	..	..	..	10	22	
82	15	51	50	4	..	..	..	1	..	..	..	..	..	..	..	..	..	..	..	118	209	267
16	2	16	16	..	..	..	..	1	..	..	..	..	..	..	..	..	..	..	..	33	35	
24	1	12	12	..	..	..	..	..	..	..	..	..	..	..	..	..	..	..	..	31	66	
32	6	19	22	4	..	..	..	..	..	..	..	..	..	..	..	..	..	..	..	44	84	
10	6	4	..	..	..	..	..	..	..	..	..	..	..	..	..	..	..	..	..	10	24	
119	32	59	50	..	..	..	..	1	..	..	..	..	..	..	..	..	..	1	..	147	224	268
38	..	11	..	..	..	..	..	..	..	..	..	..	..	..	..	..	..	1	..	42	84	
26	..	15	11	..	..	..	..	..	..	..	..	..	..	..	..	..	..	..	..	32	69	
28	..	15	39	..	..	..	..	1	..	..	..	..	..	..	..	..	..	..	..	39	30	
27	32	18	..	..	..	..	..	..	..	..	..	..	..	..	..	..	..	..	..	34	41	
95	..	113	70	3	..	..	..	10	..	..	..	..	..	1	..	..	..	2	..	145	288	269
33	..	38	16	..	..	..	..	..	..	..	..	..	..	..	..	..	..	1	..	53	97	
17	..	18	10	..	..	..	..	..	..	..	..	..	..	..	..	..	..	..	..	15	50	
12	..	12	13	..	..	..	..	..	..	..	..	..	..	..	..	..	..	..	..	10	27	
5	..	10	6	1	..	..	..	8	..	..	..	..	..	..	..	..	..	..	..	15	27	
16	..	16	14	1	..	..	..	1	..	..	..	..	..	1	..	..	..	1	..	28	49	
12	..	19	11	1	..	..	..	1	..	..	..	..	..	..	..	..	..	..	..	24	38	
97	3	30	12	..	..	..	..	..	..	..	..	..	..	..	..	..	..	1	..	99	234	270
42	3	10	4	..	..	..	..	..	..	..	..	..	..	..	..	..	..	..	..	41	96	
9	..	6	3	..	..	..	..	..	..	..	..	..	..	..	..	..	..	..	..	13	32	
11	..	6	3	..	..	..	..	..	..	..	..	..	..	..	..	..	..	1	..	10	34	
24	..	5	2	..	..	..	..	..	..	..	..	..	..	..	..	..	..	..	..	27	46	
2	..	1	..	..	..	..	..	..	..	..	..	..	..	..	..	..	..	..	..	4	7	
9	..	2	..	..	..	..	..	..	..	..	..	..	..	..	..	..	..	..	..	4	19	
38	..	9	5	1	..	..	..	3	..	..	..	..	..	..	..	..	..	..	..	39	87	271
11	..	5	2	1	..	..	..	3	..	..	..	..	..	..	..	..	..	..	..	14	41	
27	..	4	3	..	..	..	..	..	..	..	..	..	..	..	..	..	..	..	..	25	46	
3	..	..	1	..	..	..	..	..	..	..	..	..	..	..	..	..	..	..	..	..	7	272
50	2	34	34	..	..	..	..	4	1	..	..	..	..	..	..	..	..	4	..	69	137	273
8	..	17	17	..	..	..	..	..	..	..	..	..	..	..	..	..	..	..	..	23	34	
15	..	5	6	..	..	..	..	..	..	..	..	..	..	..	..	..	..	..	..	15	33	
18	2	9	9	..	..	..	..	4	1	..	..	..	..	..	..	..	..	3	..	27	52	
9	..	3	2	..	..	..	..	..	..	..	..	..	..	..	..	..	..	1	..	4	18	
61	..	6	5	1	..	..	..	..	..	..	..	..	..	..	..	..	..	1	..	59	129	274
45	..	3	2	..	..	..	..	..	..	..	..	..	..	..	..	..	..	1	..	42	93	
16	..	3	3	1	..	..	..	..	..	..	..	..	..	..	..	..	..	..	..	17	36	
72	3	18	34	2	2	..	..	..	..	..	..	..	..	..	..	..	..	1	..	55	101	275
..	..	..	..	..	..	..	..	..	..	..	..	वीरान	..	..	..	..	..	..	..	..	..	276
79	8	23	43	2	1	..	..	3	2	..	..	..	..	..	..	..	..	1	..	65	149	277

जनगणना का प्राथमिक सारांश

स्थानीय कोड नं.	गांव/वार्ड गणना ब्लाक का नाम	गांव का क्षेत्रफल एकड़ मे नगर/वार्ड का वर्ग कि. मी. में	आबाद रिहायशी मकानों की संख्या	परिवारों की संख्या	गिने गये व्यक्तियों की कुल संख्या (बेघरबार और संस्थाओं में रहने वाले व्यक्तियों सहित)			अनुसूचित जातियां		अनुसूचित-जन-जातियां		साक्षर एवं शिक्षित व्यक्ति		(I-IX) कुल काम करने वाले	
					व्यक्ति	पु.	स्त्री	पु.	स्त्री	पु.	स्त्री	पु.	स्त्री	पु.	स्त्री
1	2	3	4	5	6	7	8	9	10	11	12	13	14	15	16
278	फडकी मा.	1,883.00	41	45	250	117	133	..	..	95	111	4	..	75	28
	टिकरा फड़की टोला		33	36	191	91	100	..	..	73	83	4	..	56	19
	खाल्हे फड़की टोला		8	9	59	26	33	..	..	22	28	..	..	19	9
279	केरीवाह वनग्राम	,.	43	48	304	160	144	..	..	136	114	5	..	67	2
	इमली टोला		21	21	130	74	56	..	..	68	46	2	..	31	..
	टिकरा टोला		15	19	108	51	57	..	..	33	37	2	..	23	1
	ददरा टोला		7	8	66	35	31	..	..	35	31	1	..	13	1
280	मुकाम खुर्द	962.00	102	110	516	239	277	10	6	222	264	10	1	107	14
	दीवान टोला		38	42	200	95	105	10	6	85	99	2	..	40	5
	मटरिया टोला		8	8	37	16	21	..	..	16	21	2	..	6	1
	भोई टोला		56	60	279	128	151	..	..	121	144	6	1	61	8
281	छपरा रै. (मुकास)	1,457.00	145	161	856	403	453	3	3	329	355	67	11	228	29
	बाजार टोला		47	57	267	133	134	..	..	80	74	34	1	78	8
	बिगारी टोला		23	26	184	73	111	3	3	67	95	13	7	43	17
	नया टोला		19	19	96	47	49	..	..	47	49	10	..	30	1
	भवारी टोला		8	8	50	26	24	..	..	26	24	..	..	13	..
	माझे टोला		17	18	71	33	38	..	..	32	37	4	1	19	1
	छापल टोला		9	10	45	24	21	..	..	24	21	..	..	10	1
	टाकिन टोला		22	23	143	67	76	..	..	53	55	6	2	35	1
282	देवडोंगरी	788.00	41	49	259	126	133	..	..	121	128	38	5	75	84
	मुकद्दम टोला		25	29	152	73	79	..	..	69	74	26	4	45	47
	खाल्हे टोला		16	20	107	53	54	..	..	52	54	12	1	30	37
283	जुझारी	711.00	59	71	319	144	175	1	..	85	108	31	5	100	119
	टिकरा टोला		8	12	61	29	32	..	..	26	28	12	1	22	20
	खाल्हे टोला		37	43	179	81	98	..	..	26	35	16	1	56	71
	मेम्बर टोला		14	16	79	34	45	1	..	33	45	3	3	22	28
284	मलखनपानी	421.00	19	20	153	70	83	.	..	67	82	22	9	46	50
285	ददरगांव	899.00	58	62	402	199	203	..	..	60	53	16	4	108	97
	बड़ा टोला		40	42	263	126	137	..	..	39	34	12	3	68	63
	जामुन टोला		18	20	139	73	66	..	..	21	19	4	1	40	34
286	भैंसवाही (खिन्हा)	316.00	23	27	177	90	87	..	..	77	81	34	8	47	40
287	जेवरा (खिन्हा)	1,191.00	57	66	441	221	220	..	..	156	150	34	8	132	114
	बड़ा टोला		42	51	277	138	139	..	..	76	72	24	7	89	66
	महुआ टोला		15	15	164	83	81	..	..	80	78	10	1	43	48
288	मुकाम कला	1,362.00	80	91	532	258	274	12	9	146	173	67	4	132	114
	मालगुजारी टोला		22	24	150	79	71	12	9	18	19	21	2	35	19
	परधान टोला		15	17	100	43	57	..	..	39	49	11	1	24	25
	बरा टोला		34	39	215	103	112	..	..	77	88	23	1	54	52
	टिकरा टोला		9	11	67	33	34	..	..	12	17	12	..	19	18
289	महरा सिवनी	780.00	66	93	550	267	283	21	20	109	107	114	24	137	41
	तलवा टोला		54	78	456	218	238	21	20	62	66	105	24	105	27
	ददरा टोला		6	6	51	29	22	..	..	29	22	7	..	15	4
	ददरा कारीगर टोला		6	9	43	20	23	..	..	18	19	2	..	17	10

निवास तहसील

काम करने वाले																						
I		II		III		IV		V(a)		V(b)		VI		VII		VIII		IX		X (काम न करने वाले)		स्थानीय कोड नं.
पु.	स्त्री	पु.	स्त्री	पु.	स्त्री	पु.	स्त्री	पु.	स्त्री	पु.	स्त्री	पु.	स्त्री	पु.	स्त्री	पु.	स्त्री	पु.	स्त्री	पु.	स्त्री	
17	18	19	20	21	22	23	24	25	26	27	28	29	30	31	32	33	34	35	36	37	38	1
42	5	30	23	2	..	..	..	..	..	..	..	..	..	1	..	..	..	..	..	42	105	278
33	4	21	15	1	..	..	..	..	..	..	..	..	..	1	..	..	..	..	..	35	81	
9	1	9	8	1	..	..	..	..	..	..	..	..	..	..	..	..	..	..	..	7	24	
31	2	35	..	..	..	..	..	..	..	..	..	..	..	..	..	..	..	1	..	93	142	279
18	..	12	..	..	..	..	..	..	..	..	..	..	..	..	..	..	..	1	..	43	56	
9	1	14	..	..	..	..	..	..	..	..	..	..	..	..	..	..	..	..	..	28	56	
4	1	9	..	..	..	..	..	..	..	..	..	..	..	..	..	..	..	..	..	22	30	
70	12	32	2	..	..	..	..	5	..	..	..	..	..	..	..	..	..	..	..	132	263	280
23	4	13	1	..	..	..	..	4	..	..	..	..	..	..	..	..	..	..	..	55	100	
6	1	..	..	..	..	..	..	..	..	..	..	..	..	..	..	..	..	..	..	10	20	
41	7	19	1	..	..	..	..	1	..	..	..	..	..	..	..	..	..	..	..	67	143	
174	22	23	6	2	..	..	..	18	..	..	..	..	..	2	..	..	..	9	1	175	424	281
42	2	14	6	1	..	..	..	13	..	..	..	..	..	2	..	..	..	6	..	55	126	
40	16	1	..	.	..	..	..	2	..	..	..	..	..	..	..	..	..	..	1	30	94	
30	1	..	..	..	..	..	..	..	..	..	..	..	..	..	..	..	..	..	..	17	48	
12	..	1	..	..	..	..	..	..	..	..	..	..	..	..	..	..	..	..	..	13	24	
13	1	6	..	..	..	..	..	..	..	..	..	..	..	..	..	..	..	..	..	14	37	
10	1	..	..	..	..	..	..	..	..	..	..	..	..	..	..	..	..	..	..	14	20	
27	1	1	..	1	..	..	..	3	..	..	..	..	..	..	..	..	..	3	..	32	75	
53	61	22	23	..	..	..	..	..	..	..	..	..	..	..	..	..	..	..	..	51	49	282
28	31	17	16	..	..	..	..	..	..	..	..	..	..	..	..	..	..	..	..	28	82	
25	30	5	7	..	..	..	..	..	..	..	..	..	..	..	..	..	..	..	..	23	17	
63	58	30	61	3	..	..	..	1	..	..	..	..	..	..	..	..	..	3	..	44	56	283
17	15	2	5	1	..	..	..	1	..	..	..	..	..	..	..	..	..	1	..	7	12	
30	22	22	49	2	..	..	..	..	..	..	..	..	..	..	..	..	..	2	..	25	27	
16	21	6	7	..	..	..	..	..	..	..	..	..	..	..	..	..	..	..	..	12	17	
32	34	13	16	..	..	..	..	1	..	..	..	..	..	..	..	..	..	..	..	24	33	284
81	57	27	40	..	..	..	..	..	..	..	..	..	..	..	..	..	..	..	..	91	106	285
55	40	13	23	..	..	..	..	..	..	..	..	..	..	..	..	..	..	..	..	58	74	
26	17	14	17	..	..	..	..	..	..	..	..	..	..	..	..	..	..	..	..	33	32	
31	26	10	14	4	..	..	..	..	..	..	..	..	..	..	..	..	..	2	..	43	47	286
109	88	18	26	..	..	..	..	4	..	..	..	..	..	..	..	..	..	1	..	89	106	287
72	54	12	12	..	..	..	..	4	..	..	..	..	..	..	..	..	..	1	..	49	73	
37	34	6	14	..	..	..	..	.	..	..	..	..	..	..	..	..	..	..	..	40	33	
72	66	43	48	2	..	..	..	7	..	..	..	..	..	5	..	..	..	3	..	126	160	288
9	4	15	15	1	..	..	..	4	..	..	..	..	..	5	..	..	..	1	..	44	52	
12	12	11	13	..	..	..	..	..	..	..	..	..	..	..	..	..	..	1	..	19	32	
41	42	9	10	..	..	..	..	3	..	..	..	..	..	..	..	..	..	1	..	49	60	
10	8	8	10	1	..	..	..	..	..	..	..	..	..	..	..	..	..	..	..	14	16	
81	2	30	38	..	..	..	..	14	..	..	..	..	..	9	1	..	..	3	..	130	242	289
62	2	19	24	..	..	..	..	12	.	..	..	..	..	9	1	..	..	3	..	113	211	
11	..	4	4	..	..	..	..	..	..	..	..	..	..	..	..	..	..	..	..	14	18	
8	..	7	10	..	..	..	..	2	..	..	..	..	..	..	..	..	..	..	..	3	13	

जनगणना का प्राथमिक सारांश

स्थानीय कोड नं.	गांव/वार्ड गणना ब्लाक का नाम	गांव का क्षेत्रफल एकड़ में नगर/वार्ड का वर्ग कि.मी. में	आबाद रिहायशी मकानों की संख्या	परिवारों की संख्या	गिने गये व्यक्तियों की कुल संख्या (बेघरबार और संस्थाओं में रहने वाले व्यक्तियों सहित)			अनुसूचित जातियां		अनुसूचित जन-जातियां		साक्षर एवं शिक्षित व्यक्ति		(I-IX) कुल काम करने वाले	
					व्यक्ति	पु.	स्त्री	पु.	स्त्री	पु.	स्त्री	पु	स्त्री	पु.	स्त्री
1	2	3	4	5	6	7	8	9	10	11	12	13	14	15	16
290	खम्हरिया मा.(महरा सिवनी)	735.00	69	73	409	180	229	..	..	163	210	25	3	99	37
	माझे टोला		32	34	192	86	106	..	..	81	98	15	1	41	12
	टिकरा टोला		9	10	58	26	32	..	..	21	25	2	..	20	5
	कूम्ही टोला		9	9	62	25	37	..	..	25	37	3	..	13	10
	खाल्हे टोला		7	7	32	14	18	..	..	14	18	2	..	8	5
	कारीगिर टोला		12	13	65	29	36	..	..	22	32	3	2	17	5
291	खम्हरिया रै. (कोहरी)	471.00	24	35	133	64	69	..	..	47	53	10	2	34	8
292	कोहरी	704.00	48	52	313	146	167	..	..	125	139	19	3	79	25
	माझे टोला		41	45	256	120	136	..	..	99	108	17	3	68	22
	खुर्री टोला		7	7	57	26	31	..	..	26	31	2	..	11	3
293	सरसवाही रै.(मेहरा सिवनी)	626.00	53	73	378	195	183	95	91	90	87	76	30	109	40
	मुकद्दम टोला		46	63	332	171	161	95	91	72	69	71	29	94	35
	कोडा टोला		7	10	46	24	22	..	..	18	18	5	1	15	5
294	मुड़झौर	916.00	36	42	222	98	124	..	..	74	92	23	1	60	24
	मुकद्दम टोला		20	23	116	56	60	..	..	34	31	14	..	31	11
	हरी टोला		3	3	21	9	12	..	..	9	12	3	..	7	..
	जामुन टोला		13	16	85	33	52	..	..	31	49	6	1	22	13
295	पिपरिया (सिंघपुर)	1,221.00	121	162	872	444	428	131	141	70	63	189	91	223	59
296	खुदरी रै.	1,228.00	55	64	348	174	174	..	..	150	151	5	..	98	35
	टिकरा टोला		32	36	195	91	104	..	..	83	96	2	..	53	15
	खाल्हे टोला		17	20	109	60	49	..	..	47	37	..	..	32	15
	रौंसर टोला		6	8	44	23	21	..	..	20	18	3	..	13	5
297	समैया (रमपुरी)	1,001.00	51	68	360	181	179	..	..	155	156	56	12	102	15
	बरा टोला		16	24	129	67	62	..	..	44	42	27	3	36	5
	राणा टोला		23	30	156	77	79	..	..	74	76	23	4	45	4
	माझे टोला		6	6	31	16	15	..	..	16	15	4	4	11	2
	खुर्री टोला		6	8	44	21	23	..	..	21	23	2	1	10	4
298	सिंघपुर	1,037.00	72	86	437	214	223	9	10	151	161	67	19	128	38
	ठाकुर टोला		26	33	164	82	82	..	..	67	68	42	12	48	15
	बरा टोला		6	7	33	17	16	5	5	10	8	..	..	8	2
	आमा टोला		33	38	195	98	97	4	5	57	57	23	5	60	14
	खुर्री टोला		7	8	45	17	28	..	..	17	28	2	2	12	7
299	पाठा देवगांव	1,651.00	86	102	533	251	282	..	..	227	251	63	21	153	57
	टिकरा टोला		15	19	93	40	53	..	..	32	37	8	5	27	7
	बरा टोला		42	47	240	118	122	..	..	107	113	36	13	68	27
	दिवगांव टोला		29	36	200	93	107	..	..	88	101	19	3	58	23
300	पायली बाहुर	2,193.00	114	126	686	338	348	..	..	286	314	86	32	187	131
	पायली टोला		44	50	315	156	159	..	..	144	151	37	18	86	82
	बाहुर टोला		60	65	308	151	157	..	..	117	134	45	9	84	42
	कुन्हा टोला		10	11	63	31	32	..	..	25	29	4	5	17	7
301	उमरिया (रौंसर)	702.00	30	35	189	100	89	10	9	84	74	4	..	59	20
	मुकद्दम टोला		14	16	94	48	46	..	..	48	46	1	..	29	4
	आमा टोला		16	19	95	52	43	10	9	36	28	3	..	30	16
302	रौंसर	634.00	21	28	127	65	62	..	..	52	48	2	1	41	3

निवास तहसील

काम करने वाले																							
I		II		III		IV		V(a)		V(b)		VI		VII		VIII		IX		X काम न करने वाले		स्थानीय कोड नं.	
पु.	स्त्री	पु.	स्त्री	पु.	स्त्री	पु.	स्त्री	पु.	स्त्री	पु.	स्त्री	पु.	स्त्री	पु.	स्त्री	पु.	स्त्री	पु.	स्त्री	पु.	स्त्री		
17	18	19	20	21	22	23	24	25	26	27	28	29	30	31	32	33	34	35	36	37	38	1	
48	6	35	25	..	..	..	..	15	6	..	..	..	..	..	..	..	..	1	..	81	192	290	
25	1	15	11	..	..	..	..	..	..	..	..	..	..	..	..	..	..	1	..	45	94		
5	1	11	2	..	..	..	..	4	2	..	..	..	..	..	..	..	..	..	..	6	27		
7	2	3	7	..	..	..	..	3	1	..	..	..	..	..	..	..	..	..	..	12	27		
7	1	1	4	..	..	..	..	..	..	..	..	..	..	..	..	..	..	..	..	6	13		
4	1	5	1	..	..	..	..	8	3	..	..	..	..	..	..	..	..	..	..	12	31		
23	..	11	8	..	..	..	..	..	..	..	..	..	..	..	..	..	..	..	..	30	61	291	
38	..	39	25	..	..	..	..	..	..	..	..	..	..	..	..	1	..	1	..	67	142	292	
33	..	33	22	..	..	..	..	.	..	..	..	..	..	..	..	1	..	1	..	52	114		
5	..	6	3	..	..	..	..	..	..	..	..	..	..	..	..	..	..	..	..	15	28		
62	1	44	39	1	..	..	..	..	..	..	..	..	..	..	..	..	..	2	..	86	143	293	
54	1	38	34	..	..	..	..	..	..	..	..	..	..	..	..	..	..	2	..	77	126		
8	..	6	5	1	..	..	..	..	..	..	..	..	..	..	..	..	..	..	..	9	17		
47	1	11	23	..	..	..	..	1	..	..	..	..	..	..	..	..	..	1	..	38	100	294	
22	1	7	10	..	..	..	..	1	..	..	..	..	..	..	..	..	..	1	..	25	49		
7	..	..	..	..	..	..	..	..	..	..	..	..	..	.	..	..	..	..	..	2	12		
18	..	4	13	..	..	..	..	..	..	..	..	..	..	..	..	..	..	..	..	11	39		
87	30	55	22	6	..	..	..	39	1	3	..	..	..	17	..	1	..	15	6	221	369	295	
81	20	14	15	3	..	..	..	..	..	..	..	..	..	..	..	..	..	..	..	76	139	296	
45	9	7	6	1	..	..	..	..	..	..	..	..	..	..	..	..	..	..	..	38	89		
29	9	2	6	1	..	..	..	..	..	..	..	..	..	..	..	..	..	..	..	28	34		
7	2	5	3	1	..	..	..	..	..	..	..	..	..	..	..	..	..	..	..	10	16		
84	9	14	6	1	..	..	..	1	..	..	..	..	..	..	..	..	..	2	..	79	164	297	
22	2	12	3	..	..	..	..	1	..	..	..	..	..	..	..	..	..	1	..	31	57		
42	1	1	3	1	..	..	..	..	..	..	..	..	..	..	..	..	..	1	..	32	75		
11	2	..	..	..	..	..	..	..	..	..	..	..	..	..	..	..	..	..	..	5	13		
9	4	1	..	..	..	..	..	..	..	..	..	..	..	..	..	..	..	..	..	11	19		
88	14	27	14	3	..	..	..	6	10	..	..	..	..	2	..	..	..	2	..	86	185	298	
37	7	9	..	1	..	..	..	..	8	..	..	..	..	..	..	..	..	1	..	34	67		
3	1	2	1	1	..	..	..	2	..	..	..	..	..	..	..	..	..	..	..	9	14		
36	3	16	9	1	..	..	..	4	2	..	..	..	..	2	..	..	..	1	..	38	83		
12	3	..	4	..	..	..	..	..	..	..	..	..	..	..	..	..	..	..	..	5	21		
100	..	46	57	3	..	..	..	1	..	..	..	..	..	..	..	1	..	2	..	98	225	299	
17	..	8	7	..	..	..	..	..	..	..	..	..	..	..	..	..	..	2	..	13	46		
42	..	22	27	2	..	..	..	1	..	..	..	..	..	..	..	1	..	..	..	50	95		
41	..	16	23	1	..	..	..	..	..	..	..	..	..	..	..	..	..	..	..	35	84		
165	128	16	3	..	..	..	..	2	..	..	..	..	..	..	..	..	..	4	..	151	217	300	
81	80	2	2	..	..	..	..	2	..	..	..	..	..	..	..	..	..	1	..	70	77		
72	41	9	1	..	..	..	..	..	..	..	..	..	..	..	..	..	..	3	..	67	115		
12	7	5	..	..	..	..	..	..	..	..	..	..	..	..	..	..	..	..	..	14	25		
58	15	1	5	..	..	..	..	..	..	..	..	..	..	..	..	..	..	..	..	41	69	301	
29	4	..	..	..	..	..	..	..	..	..	..	..	..	..	..	..	..	..	..	19	42		
29	11	1	5	..	..	..	..	..	..	..	..	..	..	..	..	..	..	..	..	22	27		
41	..	..	1	..	..	..	..	..	2	..	..	..	..	..	..	..	..	..	..	24	59	302	

जनगणना का प्राथमिक सारांश

स्थानीय कोड नं.	गांव/वार्ड गणना ब्लाक का नाम	गांव का क्षेत्रफल एकड़ में नगर/वार्ड का वर्ग कि.मी. में	आबाद रिहायशी मकानों की संख्या	परिवारों की संख्या	गिने गये व्यक्तियों की कुल संख्या (बेघरबार और संस्थाओं में रहने वाले व्यक्तियों सहित)			अनुसूचित जातियां		अनुसूचित जन-जातियां		साक्षर एवं शिक्षित व्यक्ति		(I-IX) कुल काम करने वाले	
					व्यक्ति	पु.	स्त्री	पु.	स्त्री	पु.	स्त्री	पु.	स्त्री	पु.	स्त्री
1	2	3	4	5	6	7	8	9	10	11	12	13	14	15	16
303	बस्तरी जर.	956.00	50	56	300	160	140	10	3	125	117	40	12	103	38
	दीवान टोला		23	26	123	68	55	1	..	51	42	18	3	41	13
	माझे टोला		13	15	85	46	39	9	3	28	29	11	2	30	14
	खिरवा टोला		14	15	92	46	46	..	..	46	46	11	7	32	11
304	जंगलिया रै.	1,535.00	82	108	609	320	289	18	16	271	247	39	3	198	169
	खाल्हे टोला		38	50	274	138	136	..	..	128	126	18	1	92	88
	पकरी टोला		15	20	102	56	46	15	13	30	24	9	..	30	23
	ऊपर टोला		18	24	143	80	63	3	3	72	60	11	1	45	36
	गरजन टोला		..	..	..	वीरान	..	..	..	..	..	..	..	..	..
	आंटी टोला		11	14	90	46	44	..	..	41	37	1	1	31	22
305	लुहारी रै.	1,731.00	93	100	568	274	294	..	..	268	290	17	2	149	49
	माझे टोला		48	52	270	137	133	..	..	131	129	8	..	69	21
	भुरका टोला		20	21	137	62	75	..	..	62	75	4	..	33	6
	कुम्ही टोला		25	27	161	75	86	..	..	75	86	5	2	47	22
306	महोपानी जर.	1,315.00	55	64	354	189	165	..	..	184	162	11	..	108	46
	मालगुजारी टोला		17	21	109	58	51	..	..	58	51	4	..	30	15
	ददरा टोला		15	19	99	57	42	..	..	57	42	1	..	33	14
	झिरनहा टोला		10	11	62	35	27	..	..	35	27	5	..	22	5
	घापल टोला		13	13	84	39	45	..	..	34	42	1	..	23	12
307	झालपानी जर.	535.00	27	33	190	91	99	..	..	91	99	..	..	56	54
	घापल टोला		14	19	113	51	62	..	..	51	62	..	..	33	30
	कोटवार टोला		5	5	32	12	20	..	..	12	20	..	..	10	10
	खाल्हे टोला		8	9	45	28	17	..	..	28	17	..	..	13	14
308	बस्तरा मा.(मोहपानी)	1,536.00	54	62	357	184	173	..	..	165	152	5	..	103	..
	महुआ टोला		27	30	163	86	77	..	..	76	65	..	..	52	..
	आमा टोला		15	18	108	52	56	..	..	52	56	3	..	30	..
	हर्रा टोला		2	3	14	8	6	..	..	8	6	..	..	3	..
	ददरा टोला		2	2	25	14	11	..	..	5	2	2	..	7	..
	भोमा टोला		8	9	47	24	23	..	..	24	23	..	..	11	..
309	केवलारी वनग्राम	..	44	45	295	147	148	..	..	90	85	7	..	79	1
	ऊपर टोला		29	29	198	100	98	..	..	88	81	4	..	56	..
	पकरी टोला		15	16	97	47	50	..	..	2	4	3	..	23	1
310	मलहरी मा.	1,068.00	52	55	278	149	129	..	..	135	116	30	3	80	12
	सकरहा टोला		19	20	108	61	47	..	..	59	45	7	..	31	8
	परपट टोला		9	10	45	26	19	..	..	19	14	7	..	15	3
	खाले टोला		15	15	68	36	32	..	..	31	26	9	3	18	1
	टिकरा टोला		9	10	57	26	31	..	..	26	31	7	..	16	..
311	मलहरी रै.	405.00	2	2	6	4	2	..	..	4	2	..	..	2	1

निवास तहसील

काम करने वाले																					
I		II		III		IV		V(a)		V(b)		VI		VII		VIII		IX		X काम न करने वाले		स्थानीय कोड नं.
पु.	स्त्री	पु.	स्त्री	पु.	स्त्री	पु.	स्त्री	पु.	स्त्री	पु.	स्त्री	पु.	स्त्री	पु.	स्त्री	पु.	स्त्री	पु.	स्त्री	पु.	स्त्री	
17	18	19	20	21	22	23	24	25	26	27	28	29	30	31	32	33	34	35	36	37	38	1
83	32	4	6	2	..	..	..	10	..	..	..	..	..	2	..	..	..	2	..	57	102	303
30	9	2	4	..	..	..	..	5	..	..	..	..	..	2	..	..	..	2	..	27	42	
21	12	2	2	2	..	..	..	5	..	..	..	..	..	..	..	..	..	..	..	16	25	
32	11	..	..	..	..	..	..	..	..	..	..	..	..	..	..	..	..	..	..	14	35	
153	143	19	24	20	2	..	..	..	..	..	..	..	..	..	..	..	..	6	..	122	120	304
74	75	7	12	10	1	..	..	..	..	..	..	..	..	..	..	..	..	1	..	46	48	
25	20	2	3	3	..	..	..	..	..	..	..	..	..	..	..	..	..	..	..	26	23	
33	30	5	5	2	1	..	..	..	..	..	..	..	..	..	..	..	..	5	..	35	27	
..	..	..	..	..	..	..	..	..	वीरान	..	..	..	..	..	..	..	..	..	..	..	..	
21	18	5	4	5	..	..	..	..	..	..	..	..	..	..	..	..	..	..	..	15	22	
93	5	52	44	..	..	..	..	3	..	..	..	..	..	..	..	..	..	1	..	125	245	305
46	4	22	17	..	..	..	..	..	..	..	..	..	..	..	..	..	..	1	..	68	112	
20	..	10	6	..	..	..	..	3	..	..	..	..	..	..	..	..	..	..	..	29	69	
27	1	20	21	..	..	..	..	..	..	..	..	..	..	..	..	..	..	..	..	28	64	
54	3	51	43	..	..	..	..	2	..	..	..	..	..	..	..	..	..	1	..	81	119	306
18	1	11	14	..	..	..	..	1	..	..	..	..	..	..	..	..	..	..	..	28	36	
15	..	17	14	..	..	..	..	..	..	..	..	..	..	..	..	..	..	1	..	24	28	
9	1	12	4	..	..	..	..	1	..	..	..	..	..	..	..	..	..	..	..	13	22	
12	1	11	11	..	..	..	..	..	..	..	..	..	..	..	..	..	..	..	..	16	33	
49	50	5	3	2	1	..	..	..	..	..	..	..	..	..	..	..	..	..	..	35	45	307
30	30	2	..	1	..	..	..	..	..	..	..	..	..	..	..	..	..	..	.	18	32	
9	9	..	..	1	1	..	..	..	..	..	..	..	..	..	..	..	..	..	..	2	10	
10	11	3	3	..	..	..	..	..	..	..	..	..	..	..	..	..	..	..	..	15	3	
86	..	16	..	..	..	..	..	..	..	..	..	..	..	..	..	..	..	1	..	81	173	308
43	..	8	..	..	..	..	..	..	..	..	..	.	..	..	..	..	..	1	..	34	77	
30	..	..	..	..	..	..	..	..	..	..	..	..	..	..	..	..	..	..	..	22	56	
3	..	..	..	..	..	..	..	..	..	..	..	..	..	..	..	..	..	..	..	5	6	
2	..	5	..	..	..	..	..	..	..	..	..	..	..	..	..	..	..	..	..	7	11	
8	..	3	..	..	..	..	..	..	..	..	..	..	..	..	..	..	..	..	..	13	23	
61	..	16	1	2	..	..	..	..	..	..	..	..	..	..	..	..	..	..	..	68	147	309
47	..	8	..	1	..	..	..	..	..	..	..	..	..	..	..	..	..	..	..	44	98	
14	..	8	1	1	..	..	..	..	..	..	..	..	..	..	..	..	..	..	..	24	49	
50	3	21	7	4	..	..	..	4	2	..	..	..	..	..	..	..	..	1	..	69	117	310
17	2	13	5	1	..	..	..	..	1	..	..	..	..	..	..	..	..	..	..	30	39	
7	1	6	2	1	..	..	..	1	..	..	..	..	..	..	..	..	..	..	..	11	16	
14	.	..	..	..	..	..	..	3	1	..	..	..	..	..	..	..	..	1	..	18	31	
12	..	2	..	2	..	..	..	..	..	..	..	..	..	..	..	..	..	..	..	10	31	
2	..	..	1	..	..	..	..	..	..	..	..	..	..	..	..	..	..	..	..	2	1	311

जनगणना का प्राथमिक सारांश

स्थानाय कोड न.	गांव/वार्ड गणना ब्लाक का नाम	गांव का क्षेत्रफल एकड़ में नगर/वार्ड का वर्ग कि.मी. में	आबाद रिहायशी मकानों की संख्या	परिवारों की संख्या	गिने गये व्यक्तियों की कुल संख्या (बेघरबार और सख्याओं में रहने वाले व्यक्तियों सहित)			अनुसूचित जातियां		अनुसूचित जन-जातियां		साक्षर एवं शिक्षित व्यक्ति		(I-IX) कुल काम करने वाले	
					व्यक्ति	पु.	स्त्री	पु.	स्त्री	पु.	स्त्री	पु.	स्त्री	पु.	स्त्री
1	2	3	4	5	6	7	8	9	10	11	12	13	14	15	16
312	थान अमगाव रै.	1,707.00	124	150	780	383	397	..	..	338	354	95	9	245	202
	टिकरा टोला		39	47	289	139	150	..	..	133	141	40	5	84	57
	जरहा टोला		16	18	96	42	54	..	..	42	54	9	..	33	30
	भटिया टोला		24	29	138	72	66	..	..	68	60	18	2	44	42
	हर्रा टोला		15	18	80	41	39	..	..	11	14	5	..	28	18
	ढुक्के टोला		12	15	69	33	36	..	..	33	36	9	1	23	24
	पटपट टोला		13	16	88	43	45	..	..	39	42	13	1	24	26
	पीपर टोला		5	7	20	13	7	..	..	12	7	1	..	9	5
313	हरीसिंघौरी मा.	1,841.00	65	78	390	188	202	12	10	151	159	47	14	104	14
	मुकद्दम टोला		22	23	108	51	57	..	..	51	57	8	1	30	5
	दीवान टोला		18	25	132	64	68	..	..	64	68	11	..	34	1
	बरमदाना टोला		12	16	79	40	39	7	3	12	8	24	13	17	4
	मड़लहा टोला		13	14	71	33	38	5	7	24	26	4	..	23	4
314	गज्जू देवरी	544.00	24	33	175	88	87	..	..	31	36	39	10	36	14
	बरवटी टोला		15	18	107	56	51	..	..	..	..	33	10	15	2
	मुण्डी टोला		9	15	68	32	36	..	..	31	36	6	..	21	12
315	कुसमी (गज्जू देवरी)	1,056.00	55	82	412	191	221	..	..	186	213	36	5	93	9
	भोई टोला		23	33	140	67	73	..	..	67	73	16	3	40	5
	दीवान टोला		15	24	129	62	67	..	..	62	67	10	1	28	1
	तिन्सा टोला		4	5	23	10	13	..	..	10	13	1	..	4	1
	नीम टोला		8	12	76	34	42	..	..	34	42	5	..	12	1
	माझे टोला		5	8	44	18	26	..	..	13	18	4	1	9	1
316	भलवारा मा.	1,486.00	66	82	449	226	223	12	7	176	178	127	7	116	52
	मुकद्दम टोला		42	53	284	149	135	10	5	125	122	110	3	81	35
	खेरभाई टोला		12	14	79	37	42	..	..	37	42	12	4	16	4
	बीजा टोला		12	15	86	40	46	2	2	14	14	5	..	19	13
317	हरदुली	844.00	21	27	145	68	77	..	..	66	74	4	..	25	2
318	रेड़म (वनग्राम)	..	33	37	222	100	122	..	..	88	88	1	..	40	11
319	खारा (भलवारा)	1,745.00	54	78	450	235	215	..	..	207	199	98	11	77	4
	मुकद्दम टोला		47	69	398	207	191	..	..	188	180	90	11	68	4
	छिदा टोला		7	9	52	28	24	..	..	19	19	8	..	9	..
320	हाथीतारा मा.	712.00	34	55	281	146	135	1	2	137	128	79	12	86	30
321	तौरी रै. (हाथीतारा)	654.00	25	38	215	107	108	..	..	99	104	18	4	54	22
322	गुदलई	1,503.00	74	93	586	293	293	12	11	110	112	80	24	143	80
323	हरी सिंघौरी रै.	1,025.00	12	14	85	48	37	..	..	37	27	6	..	24	11
324	जुगठार (वनग्राम)	.	34	38	214	103	111	..	..	87	93	10	..	54	10
	मुकद्दम टोला		19	20	127	62	65	..	..	47	48	7	..	35	5
	भोई टोला		15	18	87	41	46	..	..	40	45	3	..	19	5
325	चौरादादर रै.	717.00	26	37	194	92	102	..	..	88	98	24	..	48	56
	उपर टोला		18	24	127	64	63	..	..	60	59	16	..	34	37
	खाल्हे टोला		8	13	67	28	39	..	..	28	39	8	..	14	19
326	ग्रामा दादर रै.	1,038.00	33	38	223	107	116	..	..	90	102	8	1	61	55
327	हाथीतारा रै.	356.00	20	28	136	67	69	2	1	58	65	23	7	41	33

निवास तहसील

काम करने वाले																				काम न करने वाले		स्थानीय कोड नं.
I		II		III		IV		V(a)		V(b)		VI		VII		VIII		IX		X		
पु.	स्त्री	पु.	स्त्री	पु.	स्त्री	पु.	स्त्री	पु.	स्त्री	पु.	स्त्री	पु.	स्त्री	पु.	स्त्री	पु.	स्त्री	पु.	स्त्री	पु.	स्त्री	
17	18	19	20	21	22	23	24	25	26	27	28	29	30	31	32	33	34	35	36	37	38	I
191	154	40	42	..	..	..	..	12	6	..	..	..	..	..	..	1	..	1	..	138	195	312
63	32	18	22	..	..	..	..	2	3	..	..	..	..	..	..	..	..	1	..	55	93	
27	24	6	6	..	..	..	..	..	..	..	..	..	..	..	..	..	..	..	..	9	24	
39	35	4	7	..	..	..	..	..	..	..	..	..	..	..	..	1	..	..	..	28	24	
17	14	6	3	..	..	.	..	5	1	..	..	..	..	..	..	..	..	..	..	13	21	
16	21	4	2	..	..	..	.	3	1	..	..	..	..	..	..	..	..	..	..	10	12	
21	24	2	2	..	..	..	..	1	..	.	..	..	..	..	..	..	.	..	..	19	19	
8	4	..	..	..	..	..	..	1	1	..	..	..	..	..	..	..	..	..	..	4	2	
70	4	25	10	3	..	..	..	2	..	..	..	..	..	1	..	..	..	3	..	84	188	313
23	1	7	4	..	..	..	..	..	..	..	..	..	..	..	..	..	..	..	..	21	52	
28	1	5	..	1	..	..	..	..	..	..	..	..	..	..	..	..	..	..	..	30	67	
8	2	5	2	..	..	..	..	1	..	..	..	..	..	1	..	..	..	2	..	23	35	
11	..	8	4	2	..	..	..	1	..	..	..	..	..	..	..	..	..	1	..	10	34	
19	2	11	12	1	..	..	..	1	..	..	..	..	..	1	..	1	..	2	..	52	73	314
11	2	1	..	..	..	..	..	..	..	..	..	..	..	1	..	1	..	1	..	41	49	
8	..	10	12	1	..	..	..	1	..	..	..	.	..	..	..	..	..	1	..	11	24	
62	1	14	6	2	..	..	..	11	..	..	.	2	2	..	..	..	..	2	..	98	212	315
17	..	10	4	..	..	..	..	10	..	..	..	2	1	.	..	..	..	1	..	27	68	
25	..	3	..	..	..	..	..	..	..	..	..	..	1	..	..	..	..	..	..	34	66	
4	..	..	1	..	..	..	..	..	..	..	..	..	..	..	..	..	..	..	..	6	12	
10	..	1	1	..	..	..	..	1	..	..	..	..	..	..	..	..	..	..	..	22	41	
6	1	..	..	2	..	..	..	..	..	..	..	..	..	..	..	..	..	1	..	9	25	
95	1	14	50	1	..	..	..	5	..	..	..	..	..	..	..	..	..	1	1	110	171	316
66	1	11	33	..	..	..	..	2	..	..	..	..	..	..	..	..	..	1	1	68	100	
15	..	1	4	..	..	..	..	..	..	..	..	..	..	..	..	..	..	..	..	21	38	
14	..	2	13	..	..	..	..	3	..	..	..	.	..	..	..	..	..	..	..	21	33	
23	2	1	..	1	..	..	..	..	..	..	..	..	..	..	..	.	..	..	.	43	75	317
30	3	9	8	1	..	..	..	..	..	..	..	..	.	..	..	.	..	..	..	60	111	318
59	4	8	..	4	..	..	..	..	..	..	..	..	..	1	..	..	..	5	.	158	211	319
53	4	6	..	3	..	..	..	..	..	..	..	..	..	1	..	..	..	5	..	139	187	
6	..	2	..	1	..	..	..	..	..	.	..	..	..	..	..	..	..	..	..	19	24	
59	30	19	..	1	..	..	..	3	..	..	..	..	..	1	..	..	..	3	.	60	105	320
30	4	24	18	..	..	..	..	..	..	..	..	..	..	..	..	..	..	..	..	53	86	321
61	3	64	77	6	..	..	..	6	..	..	..	3	..	1	..	..	..	2	..	150	213	322
8	..	12	11	2	..	..	..	2	..	..	..	..	..	..	..	..	..	..	..	24	26	323
43	1	10	9	..	..	..	..	..	..	..	..	..	..	..	..	..	..	1	..	49	101	324
28	1	6	4	..	..	..	..	..	..	..	..	..	..	..	..	..	..	1	..	27	60	
15	..	4	5	..	..	..	..	..	..	..	..	..	..	..	.	..	..	..	..	22	41	
37	46	7	10	3	..	..	..	..	..	..	..	..	..	..	..	..	..	1	..	44	46	325
29	31	3	6	2	..	..	..	..	..	..	..	..	..	..	..	..	..	..	..	30	26	
8	15	4	4	1	..	..	..	..	..	..	..	..	..	..	..	..	..	1	..	14	20	
58	54	2	1	1	..	..	..	..	..	..	..	..	..	..	..	..	..	..	..	46	61	326
25	23	13	10	1	..	..	..	1	..	..	..	..	..	1	..	..	..	..	..	26	36	327

जनगणना का प्राथमिक सारांश

स्थानीय कोड न.	गांव/वार्ड गणना ब्लाक का नाम	गांव का क्षेत्रफल एकड़ में नगर/वार्ड का वर्ग कि.मी. मे	आबाद रिहायशी मकानों की संख्या	परिवारो की संख्या	गिने गये व्यक्तियों की कुल संख्या (बेघरबार और संस्थाओं में रहने वाले व्यक्तियों सहित)			अनुसूचित जातियां		अनुसूचित जन-जातियां		साक्षर एवं शिक्षित व्यक्ति		(I-IX) कुल काम करने वाले	
					व्यक्ति	पु.	स्त्री	पु.	स्त्री	पु.	स्त्री	पु.	स्त्री	पु.	स्त्री
1	2	3	4	5	6	7	8	9	10	11	12	13	14	14	16
328	सतपहरी मा.	1,350.00	52	74	343	169	174	..	..	152	156	49	15	93	97
	मालागुजारी टोला		29	44	187	91	96	..	..	84	92	30	11	53	54
	महुवा टोला		23	30	156	78	78	..	..	68	64	19	4	40	43
329	सतपहरी रै.	613.00	25	33	192	92	100	6	9	65	79	19	..	48	51
330	खरखरा	1,151.00	46	72	387	191	196	..	..	166	177	31	1	98	103
	खाल्हे टोला		33	58	284	144	140	..	..	119	121	27	1	69	69
	ऊपर टोला		13	14	103	47	56	..	..	47	56	4	..	29	34
331	सुखरी संग्रामपुर	1,712.00	95	121	658	301	357	7	9	210	258	100	15	179	119
	पटेल टोला		28	37	184	80	104	..	.	66	82	23	..	55	31
	ऊपर टोला		35	44	233	107	126	..	..	96	115	30	2	71	54
	हर्री टोला		19	23	124	54	70	6	9	48	61	13	..	32	30
	संग्रामपुर टोला		13	17	117	60	57	1	..	..	..	34	13	21	4
332	गढ़ी बिसौरा (खम्हरिया)	1,988.00	115	117	563	285	278	3	2	268	267	49	34	157	168
	गढ़ी बिसौरा टोला		42	42	215	103	112	.	..	99	107	12	32	57	70
	पटपरा टोला		24	25	126	66	60	3	2	62	58	22	2	35	36
	खम्हरिया टोला		49	50	222	116	106	..	..	107	102	15	..	65	62
333	जलधरा	761.00	34	36	187	90	97	..	..	84	91	20	1	49	35
334	मोहगांव (अमगांव)	442.00	..	..	..	वीरान	..	..	..	..	..	..	..	..	..
335	भानपुर (बिसौरा)	1,967.00	139	165	928	461	467	79	86	124	126	171	76	232	57
	भानपुर टोला		47	48	234	116	118	.	..	92	89	19	..	74	4
	पकरी टोला		9	9	69	32	37	..	..	32	37	6	..	18	16
	बिसौरा टोला		83	108	625	313	312	79	86	..	..	146	76	140	37
336	मानिकपुर (बिसौरा)	1,220.00	95	97	546	273	273	13	14	190	197	60	13	145	126
	टिकरा टोला		37	39	196	99	97	8	5	62	63	11	..	56	44
	भुरका टोला		8	8	48	25	23	..	..	19	19	6	..	10	11
	खाल्हे टोला		20	20	154	73	81	2	7	70	70	20	10	39	42
	सड़क टोला		14	14	64	37	27	3	2	..	..	18	3	18	8
	खैर टोला		16	16	84	39	45	..	..	39	45	5	..	22	21
337	अमगांव	822.00	125	129	688	347	341	65	69	88	95	180	100	146	106
338	भीखमपुर	1,041.00	122	152	866	438	428	77	79	105	108	228	88	199	79
	भीखमपुर		94	114	642	323	319	42	50	46	51	182	82	145	43
	सड़क टोला		28	38	224	115	109	35	29	59	57	46	6	54	36
339	बिझौली	399 00	42	54	330	168	162	98	96	..	..	100	19	53	5
	बिझौली		33	44	272	138	134	77	77	..	..	81	17	41	5
	सड़क टोला		9	10	58	30	28	21	19	..	..	19	2	12	..
340	घुरनेर	509.00	81	111	525	273	252	16	17	..	..	126	13	132	36
	घुरनेर		79	108	512	265	247	16	17	..	..	122	13	129	36
	खुर्री टोला		1	2	12	7	5	..	..	..	.	3	..	3	..
	सिवटेकरी		1	1	1	1	..	..	..	..	..	1	..	..	..
341	बिशनपुरा	409.00	47	60	337	177	160	7	7	..	..	83	9	75	10
	बिशनपुरा		38	50	284	145	139	7	7	..	..	67	9	60	9
	बर्री टोला		9	10	53	32	21	..	..	..	..	16	..	15	1
342	खड़ देवरी	247.00	25	28	173	86	87	28	28	4	3	39	2	30	12

काम करने वाले																						
I		II		III		IV		V(a)		V(b)		VI		VII		VIII		IX		X		
																				काम न करने वाले		स्थानीय कोड नं.
पु	स्त्री	पु.	स्त्री	पु.	स्त्री	पु.	स्त्री	पु.	स्त्री	पु.	स्त्री	पु.	स्त्री	पु.	स्त्री	पु.	स्त्री	पु.	स्त्री	पु.	स्त्री	
17	18	19	20	21	22	23	24	25	26	27	28	29	30	31	32	33	34	35	36	37	38	1
49	57	37	39	3	..	..	..	..	..	..	..	..	..	1	1	..	..	3	..	76	77	328
33	36	16	18	2	..	..	..	..	..	..	..	..	..	..	..	..	..	2	..	38	42	
16	21	21	21	1	..	..	..	..	..	..	..	..	..	1	1	..	..	1	..	38	35	
40	48	3	3	1	..	..	..	4	..	..	..	..	..	..	..	..	..	..	..	44	49	329
92	89	5	14	1	..	..	..	..	..	..	..	..	..	..	..	..	..	..	..	93	93	330
64	59	4	10	1	..	..	..	..	..	..	..	..	..	..	..	..	..	..	..	75	71	
28	30	1	4	..	..	..	..	..	..	..	..	..	..	..	..	..	..	..	..	18	22	
141	81	24	37	1	..	..	..	..	..	2	..	..	..	2	1	..	..	9	..	122	238	331
46	19	7	12	..	..	..	..	..	..	..	.	..	..	..	..	..	..	2	..	25	73	
58	39	10	14	1	..	..	..	..	..	..	..	..	..	1	1	..	..	1	..	36	72	
23	19	7	11	..	..	..	..	..	..	2	..	..	..	..	..	..	..	..	..	22	40	
14	4	..	..	..	..	..	..	..	..	..	..	..	..	1	..	.	..	6	..	39	53	
104	..	46	168	3	..	..	..	1	..	..	..	..	..	..	..	..	..	3	..	128	110	332
34	..	19	70	2	..	..	..	..	..	..	..	..	..	..	..	..	..	2	..	46	42	
22	..	11	36	..	..	..	..	1	..	..	..	..	.	..	..	..	..	1	..	31	24	
48	..	16	62	1	..	..	..	..	..	.	..	..	..	..	..	..	..	..	..	51	44	
35	..	14	35	..	..	..	..	..	..	..	..	..	..	..	..	..	..	..	..	41	62	333
..	..	..	..	..	..	..	..	..	..	वीरान	..	..	..	..	..	..	..	..	..	..	..	334
66	1	108	47	..	..	..	..	43	9	2	..	..	..	2	..	..	..	11	..	229	410	335
6	..	67	4	..	..	..	..	1	..	.	..	..	..	..	..	..	..	..	..	42	114	
4	..	14	16	..	..	..	..	..	..	..	..	..	..	..	..	..	..	..	..	14	21	
56	1	27	27	..	..	..	..	42	9	2	..	..	..	2	..	..	..	11	..	173	275	
78	52	59	71	4	3	..	..	3	..	..	..	..	..	..	..	..	..	1	..	128	147	336
25	14	26	27	4	3	..	..	..	..	..	..	..	..	..	..	..	..	1	..	43	53	
7	8	2	3	..	..	..	..	1	..	..	..	..	..	..	..	..	..	..	..	15	12	
21	16	16	26	..	..	..	..	2	..	.	..	..	..	..	..	..	..	..	..	34	39	
16	7	2	1	..	..	..	..	..	..	..	..	..	..	..	..	..	..	..	..	19	19	
9	7	13	14	..	..	..	..	..	..	..	..	..	..	..	..	..	..	..	.	17	24	
30	23	46	83	3	..	..	..	29	..	..	..	..	..	1	..	..	..	37	..	201	235	337
73	11	67	65	1	..	..	..	35	1	..	..	..	..	5	1	..	..	18	1	239	349	338
63	8	36	32	1	..	..	..	22	1	..	..	..	..	5	1	..	..	18	1	178	276	
10	3	31	33	..	..	..	..	13	..	..	..	..	..	..	..	..	..	..	..	61	73	
37	2	4	1	1	..	..	.	..	..	..	..	1	..	2	2	..	..	8	..	115	157	339
32	2	3	1	1	..	..	..	..	..	..	..	..	..	1	2	..	..	4	..	97	129	
5	..	1	..	..	..	..	..	..	..	..	.	1	..	1	..	..	..	4	..	18	28	
92	11	25	25	4	..	..	..	7	..	..	..	..	..	..	..	..	..	4	..	141	216	340
89	11	25	25	4	..	..	..	7	..	..	..	..	..	..	..	..	..	4	..	136	211	
3	..	..	..	..	..	..	..	..	..	..	..	..	..	..	..	.	..	..	..	4	5	
..	..	..	..	..	..	..	..	.	..	..	..	..	..	..	..	..	.	..	..	1	..	
62	4	6	6	..	..	..	..	..	..	..	..	..	..	3	..	..	..	4	..	102	150	341
47	4	6	5	..	..	..	..	..	..	..	..	..	..	3	..	..	..	4	..	85	130	
15	..	..	1	..	..	..	..	..	..	..	..	..	..	..	..	..	..	..	..	17	20	
24	5	2	6	1	..	..	..	..	..	..	..	1	..	1	1	..	..	1	..	56	75	342

जनगणना का प्राथमिक सारांश

स्थानीय कोड नं	गांव/वार्ड गणना ब्लाक का नाम	गांव का क्षेत्रफल एकड में नगर/वार्ड का वर्ग कि.मी में	आबाद निवासी मकानों की संख्या	परिवारों की संख्या	गिने गये व्यक्तियों की कुल संख्या (बेघरबार और संस्थाओं में रहने वाले व्यक्तियों सहित)			अनुसूचित जातियां		अनुसूचित जन-जातियां		साक्षर एवं शिक्षित व्यक्ति		(I-IX) कुल काम करने वाले	
					व्यक्ति	पु.	स्त्री	पु.	स्त्री	पु.	स्त्री	पु.	स्त्री	पु.	स्त्री
1	2	3	4	5	6	7	8	9	10	11	12	13	14	15	16
343	जिलहटी	721.00	64	72	330	159	171	26	27	78	75	43	23	86	41
	जिलहटी		49	56	247	113	134	26	27	32	38	38	23	61	27
	बरा टोला		15	16	83	46	37	..	..	46	37	5	..	25	14
344	चौदस	759.00	39	54	306	164	142	73	62	61	60	38	2	85	32
	चौदस		27	35	185	103	82	73	62	..	..	31	2	51	10
	बेगान टोला		12	19	121	61	60	..	..	61	60	7	..	34	22
345	कोहका	567.00	92	92	576	282	294	18	21	26	18	136	42	132	25
346	पोंड़ी (कोहका)	592.00	62	68	404	209	195	76	69	50	56	63	13	102	22
	ऊपर टोला		32	35	198	103	95	25	17	48	52	17	..	57	20
	नीचे टोला		30	33	206	106	100	51	52	2	4	46	13	45	2
347	केंदवा रै	342.00	..	..	..	वीरान	..	..	..	..	..	..	..	..	..
348	केंदवा मा.	495.00	37	37	216	98	118	..	..	91	109	13	..	49	15
349	जिलहटा	353.00	28	37	186	87	99	5	14	19	19	33	3	51	15
350	झिझरा	884 00	44	52	270	135	135	..	..	126	123	17	1	84	3
	मुकद्दम टोला		17	21	101	56	45	..	..	56	45	6	1	34	..
	माझे टोला		12	13	75	36	39	..	..	32	34	9	..	22	3
	भोई टोला		15	18	94	43	51	..	..	38	44	2	..	28	..
351	निवास	1,490.00	259	403	2,048	1,091	957	62	56	194	194	578	244	510	67
	निवास		138	200	1,085	600	485	59	55	19	7	331	138	256	42
	लद्दा टोला		27	37	216	100	116	..	..	94	113	31	..	57	2
	बगीचा टोला		38	67	312	172	140	..	..	12	..	102	40	76	5
	पनवा टोला		19	29	132	66	66	..	..	66	66	6	..	40	17
	सिविल लाइन		37	70	303	153	150	3	1	3	8	108	66	81	1
352	निवासी (निवास)	690.00	25	35	185	80	105	..	..	47	62	13	..	49	19
	मुकद्दम टोला		21	30	154	66	88	..	..	36	47	9	..	39	18
	झिरिया टोला		4	5	31	14	17	..	..	11	15	4	..	10	1
353	करोंदी (निवास)	776.00	25	28	138	64	74	..	..	60	70	4	..	33	19
	मुकद्दम टोला		13	14	74	36	38	..	..	36	38	1	..	16	11
	खाल्हे टोला		12	14	64	28	36	..	.	24	32	3	..	17	8
354	आमा झोंगरी	615.00	37	45	231	121	110	5	6	51	43	44	9	58	12
	मुकद्दम टोला		15	19	93	51	42	..	..	34	25	15	..	23	7
	रममगंज		16	19	103	53	50	5	6	..	..	27	9	24	..
	बरा टोला		6	7	35	17	18	..	.	17	18	2	..	11	5
355	पाड़र पानी	625.00	27	35	141	70	71	..		43	45	12	..	51	4
	खिरका डाड टोला		8	10	37	16	21	..	..	13	17	..	..	14	1
	कोटवार टोला		18	24	96	49	47	..	..	30	28	12	..	33	3
	सेलानी टोला		1	1	8	5	3	..	..	..	..	..	..	4	..
356	अमदरी रै.	809.00	59	75	443	201	242	17	21	175	212	36	14	111	32
	खारी टोला		4	5	36	20	16	..	..	20	16	1	3	1	10
	अहीर टोला		7	7	43	22	21	8	10	8	4	6	..	13	2
	टुक्के टोला		14	16	92	38	54	5	7	30	45	12	7	24	4
	माझे टोला		14	17	113	50	63	4	4	46	59	9	1	33	..
	खुर्री टोला		10	17	85	36	49	..	..	36	49	5	1	20	6
	बजीर टोला		10	13	74	35	39	..	..	35	39	3	2	20	10

निवास तहसील

काम करने वाले																						
I		II		III		IV		V(a)		V(b)		VI		VII		VIII		IX		X काम न करने वाले		स्थानीय कोड नं.
पु.	स्त्री	पु.	स्त्री	पु.	स्त्री	पु.	स्त्री	पु	स्त्री	पु.	स्त्री	पु.	स्त्री	पु.	स्त्री	पु.	स्त्री	पु.	स्त्री	पु.	स्त्री	
17	18	19	20	21	22	23	24	25	26	27	28	29	30	31	32	33	34	35	36	37	38	1
50	4	25	37	3	..	.	..	2	..	..	..	.	..	1	.	..	..	5	..	73	130	343
36	4	14	23	3	..	..	..	2	..	..	..	..	..	1	..	..	..	5	..	52	107	
14	..	11	14	..	..	..	..	..	..	..	..	..	..	..	..	..	..	..	..	21	23	
59	5	18	27	4	..	..	..	..	..	..	..	..	..	..	..	..	..	4	..	79	110	344
41	5	4	5	2	..	..	..	..	..	..	..	..	..	..	..	..	..	4	..	52	72	
18	..	14	22	2	..	..	..	..	..	..	..	..	..	..	..	..	..	..	..	27	38	
97	12	20	13	3	..	..	..	..	..	7	..	..	..	1	..	..	..	4	..	150	269	345
72	1	21	21	..	..	1	..	2	..	..	..	..	..	..	..	1	..	5	..	107	173	346
37	1	19	19	..	..	..	..	..	..	..	..	..	..	..	..	..	..	1	..	46	75	
35	..	2	2	..	..	1	..	2	..	..	..	..	..	..	..	1	..	4	..	61	98	
..	..	..	..	..	..	..	..	..	वीरान	..	..	..	..	..	..	..	..	..	..	..	..	347
40	3	8	12	1	..	..	..	..	..	..	..	..	..	..	..	..	..	..	..	49	103	348
34	1	8	14	6	..	..	..	3	..	..	..	..	..	..	..	..	..	..	..	36	84	349
78	..	1	3	2	..	..	..	..	..	..	..	..	..	1	..	..	..	2	..	51	132	350
33	..	..	..	1	..	..	..	..	..	..	..	..	..	..	..	..	..	..	..	22	45	
20	..	..	3	..	..	..	..	..	..	..	..	..	..	1	..	..	..	1	..	14	36	
25	..	1	..	1	..	..	..	..	..	..	..	..	..	..	..	..	..	1	..	15	51	
143	19	48	38	7	..	..	..	43	2	..	..	5	..	81	1	24	..	159	7	581	890	351
60	11	21	22	2	..	..	..	37	2	..	..	2	..	55	1	8	..	71	6	344	443	
47	1	8	1	..	..	..	..	..	..	..	..	..	..	1	..	1	..	..	..	43	114	
13	4	2	1	4	..	..	..	4	..	..	..	..	..	23	..	9	..	21	..	96	135	
23	3	17	14	..	..	..	..	..	..	..	..	..	..	..	..	..	..	..	..	26	49	
..	..	..	..	1	..	..	..	2	..	..	..	3	..	2	..	6	..	67	1	72	149	
36	3	5	16	3	..	..	..	2	..	..	..	..	..	1	..	..	..	2	..	31	86	352
26	2	5	16	3	..	..	..	2	..	..	..	..	..	1	..	..	..	2	..	27	70	
10	1	..	..	..	..	..	..	..	..	..	..	..	..	..	..	..	..	..	..	4	16	
27	1	3	18	1	..	..	..	2	..	..	..	..	..	..	..	..	..	..	..	31	55	353
16	1	..	10	..	..	..	.	..	..	..	..	..	..	..	..	..	..	..	..	20	27	
11	..	3	8	1	..	..	..	2	..	..	..	..	..	..	..	..	..	..	..	11	28	
26	1	21	11	1	..	..	..	..	..	..	..	1	..	..	..	..	..	9	..	63	98	354
10	1	10	6	1	..	..	..	..	..	..	..	..	..	..	..	..	..	2	..	28	35	
15	..	1	..	..	..	..	..	..	..	..	..	1	..	..	..	..	..	7	..	29	50	
1	..	10	5	..	..	..	..	..	..	..	..	..	..	..	..	..	..	..	..	6	13	
25	..	19	2	1	..	..	..	1	..	4	2	..	..	..	..	..	..	1	..	19	67	355
7	..	7	1	..	..	..	..	..	..	..	..	..	..	..	..	..	..	..	..	2	20	
15	..	11	1	1	..	..	..	1	..	4	2	..	..	..	..	..	..	1	..	16	44	
3	..	1	..	..	..	..	..	..	..	..	..	..	..	..	..	..	..	..	..	1	3	
87	13	21	19	2	..	..	..	1	..	..	..	..	..	..	..	..	..	..	..	90	210	356
..	9	1	1	..	..	..	..	..	..	..	..	..	.	..	..	..	..	..	..	19	6	
6	..	5	2	2	..	..	..	..	..	..	..	..	.	..	..	..	..	..	..	9	19	
21	2	2	2	..	..	.	..	1	..	..	..	..	..	..	..	..	..	..	..	14	50	
27	..	6	..	..	..	..	..	..	..	..	..	..	..	.	..	..	..	..	..	17	63	
16	2	4	4	..	..	..	..	..	..	..	..	..	..	..	..	..	..	..	..	16	43	
17	..	3	10	..	..	..	..	..	..	..	..	..	..	..	.	..	..	..	..	15	29	

जनगणना का प्राथमिक सारांश

स्थानीय कोड नं.	गांव/वार्ड गणना ब्लाक का नाम	गांव का क्षेत्रफल एकड़ में नगर/वार्ड का वर्ग कि. मी. में	आबाद रिहायशी मकानों की संख्या	परिवारों की संख्या	गिने गये व्यक्तियों की कुल संख्या (बेघरबार और संस्थाओं में रहने वाले व्यक्तियों सहित)			अनुसूचित जातियां		अनुसूचित जन-जातियां		साक्षर एवं शिक्षित व्यक्ति		(I-IX) कुल काम करने वाले	
					व्यक्ति	पु.	स्त्री	पु.	स्त्री	पु.	स्त्री	पु.	स्त्री	पु.	स्त्री
1	2	3	4	5	6	7	8	9	10	11	12	13	14	15	16
357	कटंग सिवनी	1,206.00	77	104	557	268	289	4	4	163	183	82	28	152	45
	खाल्हे टोला		18	28	165	77	88	..	..	75	84	23	3	40	2
	भूरी टोला		9	10	52	23	29	4	4	9	13	4	..	14	5
	दंदरा टोला		2	2	13	6	7	..	..	6	7	..	..	4	..
	महराजन टोला		17	23	117	59	58	..	.	..	..	30	20	32	9
	टिकरा टोला		31	41	210	103	107	..	..	73	79	25	5	62	29
358	भरद्वारा मा. (भटगांव)	277.00	8	9	41	25	16	..	..	25	16	4	..	12	3
	बरा टोला		7	8	38	23	15	..	..	23	15	3	..	11	3
	झिरिया टोला		1	1	3	2	1	..	..	2	1	1	..	1	..
359	भरद्वारा रै.(कटंग सिवनी)	387.00	11	12	80	44	36	..	..	42	34	7	1	18	10
360	भटगाव	810.00	61	84	410	195	215	13	10	169	190	59	16	108	39
	भटगांव टोला		19	25	137	72	65	13	10	57	52	30	1	35	6
	नीम टोला		10	22	74	34	40	..	..	34	40	9	3	20	8
	बंदरिया टोला		32	37	199	89	110	..	..	78	98	20	12	53	25
361	मवई मा.	518.00	23	31	183	95	88	..	..	85	80	36	2	53	18
	कोटवार टोला		11	16	98	51	47	..	..	45	44	22	..	27	8
	लवानी टोला		2	2	14	7	7	..	..	7	7	2	..	4	1
	तलवा टोला		8	11	59	30	29	..	..	28	27	9	1	17	9
	लोहारी टोला		2	2	12	7	5	..	.	5	2	3	1	5	..
362	मवई रै.	513.00	33	35	176	88	88	..	..	82	83	8	..	53	23
	बंजर टोला		30	32	164	81	83	..	..	75	78	8	..	47	22
	पीपर टोला		3	3	12	7	5	..	..	7	5	..	..	6	1
363	बम्हनी मा. (मोहगांव)	1,588.00	126	132	649	328	321	..	..	300	299	78	4	174	43
	खरका टोला		48	49	244	119	125	..	..	112	121	23	..	58	21
	मढ़िया टोला		2	2	11	6	5	..	..	6	5	..	..	2	..
	बरा टोला		17	17	84	40	44	..	..	40	44	10	..	21	7
	माझे टोला		25	28	115	55	58	..	..	58	57	9	..	33	7
	भोई टोला		34	36	195	106	89	..	..	87	72	36	4	60	8
364	हीरापुर रै.	1,527.00	93	95	504	245	259	..	..	88	98	42	5	126	24
	खाल्हे टोला		38	38	200	90	110	..	..	66	76	16	3	44	13
	खिरका टोला		35	36	192	101	91	..	..	..	..	17	1	51	7
	बरा टोला		3	4	28	12	16	..	..	6	8	1	..	7	3
	महुआ टोला		17	17	84	42	42	..	..	16	14	8	1	24	1
365	मोहगांव (बम्हनी)	907.00	81	91	362	177	185	..	..	167	172	42	..	106	46
	माझे टोला		31	41	136	60	76	..	..	55	71	16	..	38	20
	सड़क टोला		31	31	131	71	60	..	..	66	53	18	..	39	14
	इमली टोला		14	14	68	32	36	..	..	32	36	5	..	22	8
	कुआ टोला		5	5	27	14	13	..	..	14	12	3	..	7	4
366	हिरनाछापर मा.	2,054.00	85	90	482	241	241	..	..	208	218	55	6	144	53
	तिनसा टोला		24	24	117	52	65	..	..	50	64	9	1	31	11
	माझे टोला		12	12	77	39	38	..	..	39	38	8	1	21	5
	चांदा टोला		28	32	176	97	79	..	..	72	60	26	3	55	24
	खाल्हे टोला		20	21	108	52	56	..	..	46	53	12	1	36	11
	भरका टोला		1	1	4	1	3	..	..	1	3	..	..	1	2

निवास तहसील

काम करने वाले																						
I		II		III		IV		V(a)		V(b)		VI		VII		VIII		IX		X		
																				काम न करने वाले		स्थानीय कोड नं.
पु.	स्त्री	पु.	स्त्री	पु.	स्त्री	पु.	स्त्री	पु.	स्त्री	पु.	स्त्री	पु.	स्त्री	पु	स्त्री	पु.	स्त्री	पु.	स्त्री	पु.	स्त्री	
17	18	19	20	21	22	23	24	25	26	27	28	29	30	31	32	33	34	35	36	37	38	1
103	25	27	18	3	..	..	..	11	..	..	..	..	..	4	1	..	..	4	1	116	244	357
36	..	2	2	..	..	..	..	..	..	..	..	..	..	..	..	..	..	2	..	37	86	
7	4	6	1	..	..	..	..	1	..	..	..	..	..	..	..	..	..	..	..	9	24	
2	..	2	..	..	..	..	..	..	..	..	..	..	..	..	..	..	..	..	..	2	7	
16	2	7	6	1	..	..	..	3	..	..	..	..	..	4	1	..	..	1	..	27	49	
42	19	10	9	2	..	..	..	7	..	..	.	..	..	..	..	..	..	1	1	41	78	
10	2	2	1	..	..	..	..	..	..	..	..	..	..	..	..	..	..	..	.	13	13	358
9	2	2	1	..	..	..	..	..	..	..	..	..	..	..	..	..	..	..	..	12	12	
1	..	..	..	..	..	..	..	..	..	..	..	..	..	..	..	..	..	..	..	1	1	
15	9	1	..	1	..	..	..	1	1	..	..	..	..	..	..	..	..	..	..	26	26	359
81	19	12	20	1	..	..	..	8	..	..	..	..	..	..	..	..	..	6	..	87	176	360
26	2	4	4	1	..	..	..	4	..	..	..	..	..	..	..	..	..	..	..	37	59	
18	6	1	2	..	..	..	..	..	..	..	..	..	..	..	..	..	..	1	..	14	32	
37	11	7	14	..	..	..	..	4	..	..	..	..	..	..	..	..	..	5	..	36	85	
42	10	6	8	1	..	..	..	2	..	..	..	..	..	..	..	..	..	2	..	42	70	361
22	4	4	4	..	..	..	..	..	..	..	..	..	..	..	..	..	..	1	..	24	39	
4	1	..	..	..	..	..	..	..	..	..	..	..	..	.	..	..	..	..	..	3	6	
14	5	2	4	1	..	..	..	..	..	..	..	..	..	..	..	..	..	..	..	13	20	
2	..	..	..	..	..	..	..	2	..	..	..	..	..	..	..	..	..	1	.	2	5	
43	17	4	6	4	..	..	..	2	..	..	..	..	..	..	..	..	..	..	..	35	65	362
39	16	4	6	4	..	..	..	..	..	..	..	..	..	..	..	.	..	..	..	34	61	
4	1	..	..	..	..	..	..	2	..	..	..	..	..	..	..	.	..	..	..	1	4	
121	7	32	35	2	..	..	..	14	1	..	..	..	..	..	..	..	..	5	..	154	278	363
35	1	10	19	..	..	..	..	11	1	..	..	..	..	..	..	..	..	2	..	61	104	
2	..	..	..	..	..	..	..	..	..	..	..	..	..	..	..	..	..	..	..	4	5	
17	1	4	6	..	..	..	..	..	..	..	..	..	..	..	..	..	..	..	..	19	37	
26	1	7	6	..	..	..	..	..	..	..	..	..	..	..	..	..	..	..	..	24	51	
41	4	11	4	2	..	..	..	3	..	..	..	..	..	..	..	..	..	3	..	46	81	
105	7	19	16	..	..	..	..	1	1	..	..	..	..	..	..	..	..	1	..	119	235	364
39	4	5	9	..	..	..	..	..	..	..	..	..	..	..	..	..	..	..	..	46	97	
41	1	9	5	..	..	..	..	1	1	.	..	..	..	..	..	..	..	..	..	50	84	
6	2	1	1	..	..	..	..	..	..	..	..	..	..	..	..	..	..	..	..	5	13	
19	..	4	1	..	..	..	..	..	..	..	..	..	..	..	..	..	..	1	..	18	41	
82	6	17	39	2	..	..	..	1	1	..	..	..	..	..	..	..	..	4	..	71	139	365
27	3	9	17	1	..	..	..	..	..	..	..	..	..	..	..	..	..	1	..	22	56	
31	2	4	12	1	..	..	..	..	..	..	..	..	..	..	..	..	..	3	..	32	46	
18	1	4	7	..	..	..	..	..	..	..	..	..	..	..	..	..	..	..	..	10	28	
6	..	..	3	..	..	..	..	1	1	..	..	..	..	..	..	..	..	..	..	7	9	
114	2	19	46	2	..	..	..	8	5	..	..	..	..	.	..	..	..	1	..	97	188	366
21	..	4	6	..	..	..	..	6	5	..	..	..	..	..	..	..	..	..	.	21	54	
21	..	..	5	..	..	..	..	..	..	..	..	..	..	..	..	..	..	..	..	18	33	
44	1	7	23	1	..	..	..	2	..	..	..	.	..	..	..	..	..	1	..	42	35	
28	1	7	10	1	..	.	..	..	..	..	..	..	..	..	..	..	..	..	..	16	45	
..	.	1	2	..	..	..	..	..	..	..	.	..	..	..	..	..	..	..	..	..	1	

जनगणना का प्राथमिक सारांश

स्थानीय कोड नं.	गाव/वार्ड गणना ब्लाक का नाम	गाव का क्षेत्रफल एकड़ मे नगर/वार्ड का वर्ग कि.मी.मे	आबाद निवासी मकानो की सख्या	परिवारो की सख्या	गिने गये व्यक्तियो की कुल संख्या (बेघरबार और सस्थाओ मे रहने वाले व्यक्तियों सहित)			अनुसूचित जातिया		अनुसूचित जन-जातियां		साक्षर एवं शिक्षित यक्ति		(I-IX कुल काम करने वाले	
					व्यक्ति	पु.	स्त्री	पु.	स्त्री	पु.	स्त्री	पु.	स्त्री	पु.	स्त्री
1	2	3	4	5	6	7	8	9	10	11	12	13	14	15	16
367	हिरनाछापर रै	512 00	..	..	.	वीरान	.	..	..	..	..	..	..	..	..
368	बमगढ़ी	1,114.00	46	47	286	126	160	..	..	124	157	15	..	69	1
	पीपर टोला		17	17	98	39	59	..	..	39	59	5	..	22	..
	खिरका टोला		4	4	19	7	12	..	..	5	9	..	..	5	..
	आमाही टोला		1	1	8	3	5	..	..	3	5	1	..	2	..
	तिनसा टोला		1	1	7	5	2	..	..	5	2	..	..	1	..
	खुर्री टोला		7	7	69	32	37	..	..	32	37	5	..	18	..
	पकरी टोला		9	10	54	26	28	..	..	26	28	3	..	13	1
	महा टोला		4	4	21	9	12	..	..	9	12	..	..	5	..
	खाल्हे टोला		3	3	10	5	5	..	..	5	5	1	..	3	..
369	तौरदरा	569.00	29	34	206	100	106	..	..	98	99	1	..	55	58
	माझे टोला		18	18	123	61	62	..	..	60	58	1	..	35	37
	कोणम टोला		7	7	30	14	16	..	..	14	16	..	..	9	10
	छिदन टोला		4	9	53	25	28	..	..	24	25	..	..	11	11
370	घाट अमगाव	835.00	30	36	179	98	81	..	..	98	81	1	..	62	50
	इमली टोला		13	15	69	36	33	..	..	36	33	1	..	24	18
	माझे टोला		17	21	110	62	48	..	..	62	48	..	..	38	32
371	मसूर घुघरी रै.(बम्हनी)	250.00	3	4	25	14	11	..	..	14	11	1	..	7	4
372	मसूरघुघरीमा (घाटअमगाव)	1,385.00	72	78	480	245	235	..	..	235	227	39	1	136	130
	खाल्हे टोला		21	25	148	73	75	..	..	73	75	20	..	44	46
	ददरा टोला		1	1	8	3	5	..	..	3	5	..	..	3	2
	टिकरा टोला		40	41	252	133	119	..	..	123	111	15	1	69	67
	छिप्पा टोला		10	11	72	36	36	..	..	36	36	4	..	20	15
373	जवेधा रै	727.00	3	3	17	7	10	..	..	3	8	..	..	5	4
374	जवेधा मा	2,007.00	93	111	616	288	328	6	5	254	291	65	6	190	194
	माझे टोला		45	53	324	147	177	..	..	146	177	48	6	96	112
	बीजा टोला		18	21	125	64	61	..	..	50	44	5	..	41	34
	भरका टोला		17	23	104	47	57	6	5	28	37	5	..	32	30
	खुर्री टोला		13	14	63	30	33	..	..	30	33	7	..	21	18
375	पद्दी कोना रै.	1,074.00	3	5	32	15	17	..	..	15	17	..	..	11	8
376	पद्दी कोना मा.	1,191.00	77	105	570	299	271	..	..	154	139	20	..	164	137
	माझे टोला		52	68	367	196	171	..	..	73	61	8	..	103	80
	माढ़िया टोला		16	24	117	60	57	..	..	60	57	4	..	34	32
	छावा टोला		9	13	86	43	43	..	..	21	21	8	..	27	25
377	मझगांव (जिलहटा)	913.00	66	96	469	231	238	22	25	114	115	63	20	117	66
	हिन्दू टोला		22	31	149	70	79	18	21	..	..	41	20	33	13
	महुवा टोला		25	38	177	89	88	4	4	77	81	11	..	48	42
	किसानी टोला		19	27	143	72	71	..	..	37	34	11	..	36	11
378	बम्हनी रै (मझगाव)	297.00	..	..	..	वीरान	..	..	..	..	..	..	..	..	..
379	तेन्दूवार रै.	588.00	23	32	133	72	61	..	..	70	58	26	4	34	15
	बंजर टोला		19	28	116	64	52	..	..	62	49	26	4	29	11
	ब्लाक टोला		4	4	17	8	9	..	..	8	9	..	..	5	4

निवास तहसील

काम करने वाले																						
I		II		III		IV		V(a)		V(b)		VI		VII		VIII		IX		X काम न करने वाले		स्थानीय कोड नं.
पु.	स्त्री	पु.	स्त्री	पु.	स्त्री	पु.	स्त्री	पु.	स्त्री	पु.	स्त्री	पु	स्त्री	पु.	स्त्री	पु	स्त्री	पु	स्त्री	पु.	स्त्री	
17	18	19	20	21	22	23	24	25	26	27	28	29	30	31	32	33	34	35	36	37	38	1
..	..	..	..	..	..	..	..	.	वीरान		..	..	..	..	..	..	..	..	.	..	..	367
67	1	1	..	1	..	..	..	..	..	..	..	..	.	..	..	..	..	.	..	57	159	368
22	..	..	..	..	..	..	..	..	..	..	..	..	..	..	..	..	.	..	..	17	59	
4	..	1	..	..	..	..	..	..	..	..	..	..	..	..	..	..	..	..	..	2	12	
2	..	..	..	..	..	..	..	..	..	..	..	..	..	..	..	..	..	..	..	1	5	
1	..	..	..	..	..	..	..	..	..	..	..	..	..	..	..	..	.	..	..	4	2	
18	..	..	..	..	..	..	..	.	..	..	..	.	..	..	..	..	..	..	..	14	37	
12	1	..	..	1	..	..	..	..	..	..	..	..	..	..	..	..	..	.	..	13	27	
5	..	..	..	.	..	..	..	..	.	..	..	..	..	..	.	..	..	.	.	1	12	
3	.	..	..	..	..	..	..	..	.	..	..	..	..	..	..	..	..	..	.	2	5	
43	44	10	14	2	..	..	..	..	..	..	..	..	..	..	..	..	..	..	..	45	48	369
29	30	5	7	1	..	..	..	.	.	..	..	..	..	..	..	..			..	26	25	
7	7	2	3	..	..	..	..	..	..	..	..	..	..	..	..	..	..	..	..	5	6	
7	7	3	4	1	..	..	..	.	..	..	..		..	..	..	..	..	..	..	14	17	
53	45	7	5	2	..	..	..	..		..	.	..	..	..	..	..	..	..	..	36	31	370
20	17	4	1	..	..	..	..	..	.	.	..	..	..	..	.	..	..	..	..	12	15	
33	28	3	4	2	..	..	..	..	..	..	..	..	..	.	..	..	..	..	..	24	16	
5	3	2	1	..	..	..	..	..	..	..	..	..	..	.	..	.	..	..	..	7	7	371
112	100	20	30	2	..	..	..	1	..	..	..	..	..	..	..	.	..	1	..	109	105	372
34	29	8	17	1	..	..	..	1	..	..	..	..	..	..	..	..	.	..	..	29	29	
2	2	1	..	..	..	..	..	..	..	..	.	.	..	.	..	..	.	..	..	..	3	
57	54	10	13	1	..	.	..	..	.	..	..	.	..	..	..	..	..	1	..	64	52	
19	15	1	..	..	..	..	..	..	..	..	..	..	..	..	..	.	..	..	.	16	21	
5	4	..	..	..	..	..	..	..	..	..	..	..	..	..	..	..	..	.	.	2	6	373
141	161	39	33	1	..	..	..	6	.	..	..	..	..	..	..	.	..	3	..	98	134	374
73	94	20	18	..	..	..	..	.	.	..	..	.	..	..	..	..	..	3	..	51	65	
33	31	6	3	..	..	..	..	2	..	..	.	.	..	..	..	..	..	..	..	23	27	
23	24	4	6	1	..	..	..	4	..	..	..	.	..	..	..	..	..	..	.	15	27	
12	12	9	6	..	..	..	..	..	..	..	.	.	.	..	..	..	.		..	9	15	
7	6	4	2	..	..	..	.	..	.	.	..	..	..	..	..	..	..	..	..	4	9	375
114	96	40	41	5	..	..	..	4	..	..	..	.	.	..	..	..	..	1	.	135	134	376
80	61	17	19	2	..	..	..	3	..	..	..	..	..	..	..	..	..	1	.	93	91	
13	13	20	19	1	..	..	..	..	..	..	..	..	..	.	..	..	..	..	.	26	25	
21	22	3	3	2	..	..	..	1	..	..	..	..	..	..	..	..	..	.	..	16	18	
86	32	23	34	3	..	..	..	2	..	..	..	..	..	..	..	.	..	3	..	114	172	377
31	12	..	1	..	..	..	..	..	..	..	..	..	..	..	..	..	..	2	..	37	66	
31	17	15	25	..	..	..	..	1	..	..	..	..	..	..	..	.	..	1	.	41	46	
24	3	8	8	3	..	..	..	1	..	..	..	.	..	..	..	..	..	..	..	36	60	
..	..	..	.	..	..	..	..	..	वीरान		..	.	..	..	..	..	..	..	..	..	..	378
28	5	5	9	1	..	..	..	..	..	.	..	..	..	..	..	..	..	..	I	38	46	379
25	3	4	7	.	..	..	..	..	..	..	..	..	..	..	..	..	..	.	1	35	41	
3	2	1	2	1	..	..	..	..	..	..	.	.	..	..	..	..	..	.	..	3	5	

जनगणना का प्राथमिक सारांश

स्थानीय कोड नं.	गाव/वार्ड गणना ब्लाक का नाम	गांव का क्षेत्रफल एकड़ में नगर/वार्ड का वर्ग कि.मी में	आबाद रिहायशी मकानों की संख्या	परिवारों की संख्या	गिने गये व्यक्तियों की कुल संख्या (बेघरबार और संस्थाओं में रहने वाले व्यक्तियों सहित)			अनुसूचित जातियां		अनुसूचित जन-जातियां		साक्षर एवं शिक्षित व्यक्ति		(I-IX) कुल काम करने वाले	
					व्यक्ति	पु.	स्त्री	पु.	स्त्री	पु.	स्त्री	पु.	स्त्री	पु.	स्त्री
1	2	3	4	5	6	7	8	9	10	11	12	13	14	15	16
380	तेन्दूवार मा.	527.00	31	35	186	92	94	..	..	84	89	24	..	54	45
381	धरमपुरी (देवरी)	300.00	23	30	147	71	76	71	76	..	..	7	2	40	38
382	देवरी रमपुरी रै.	561.00	21	26	136	67	69	8	6	39	34	7	..	43	30
	जुगा टोला		12	16	80	42	38	..	..	39	34	3	..	28	23
	बंजर टोला		9	10	56	25	31	8	6	..	..	4	..	15	7
383	देवरी कलां (बिछिया)	580.00	56	74	369	186	183	65	54	81	80	42	10	101	31
	देवरी टोला		41	53	266	136	130	53	39	57	53	32	7	74	20
	बैगान टोला		15	21	103	50	53	12	15	24	27	10	3	27	11
384	इमलई	642.00	43	46	285	147	138	..	..	70	56	6	..	71	16
	माझे टोला		8	9	57	30	27	..	..	..	..	1	..	14	1
	चकरी टोला		13	14	87	45	42	..	..	32	28	..	..	25	2
	टिकरा टोला		22	23	141	72	69	..	..	38	28	5	..	32	13
385	बरबसपुर (बिछिया)	778.00	57	62	324	159	165	..	..	69	65	61	33	79	16
	मुकद्दम टोला		31	32	172	84	88	..	..	44	39	35	18	39	7
	ऊपर टोला		20	24	115	56	59	..	..	6	8	26	8	30	6
	कुरदर टोला		6	6	37	19	18	..	..	19	18	..	7	10	3
386	बिछिया	893.00	211	241	1,219	622	597	77	86	51	59	285	103	329	88
	बजार टोला		175	196	951	493	458	4	8	7	9	260	100	260	72
	मुकद्दम टोला		28	34	200	96	104	73	78	18	18	23	3	53	13
	ऊपर टोला		8	11	68	33	35	..	..	26	32	2	..	16	3
387	छपरा रै. (बिछिया)	784.00	74	86	414	198	216	..	..	50	55	61	7	112	65
	छपरा टोला		43	53	256	123	133	..	..	..	..	45	4	72	27
	सड़क टोला		8	8	36	19	17	..	..	6	4	2	1	12	8
	वडा टोला		23	25	122	56	66	..	..	44	51	14	2	28	30
388	बड़झर	1,648.00	77	87	439	206	233	..	..	156	192	16	..	123	36
	टिकरा टोला		42	48	235	113	122	..	..	84	102	7	..	69	21
	मटिया टोला		12	13	62	32	30	..	..	12	13	6	..	19	5
	वरा टोला		5	6	44	16	28	..	..	16	28	..	..	11	3
	खाल्हे टोला		18	20	98	45	53	..	..	44	49	3	..	24	7
389	गपैया रै.	905.00	51	58	325	170	155	..	..	101	82	28	1	90	65
390	मोहनी रै.	421.00	..	..	..	वीरान	..	..	..	..	..	..	..	..	..
391	मोहनी मा.	737.00	63	79	413	192	221	..	..	153	183	25	3	102	21
392	दल्का बांधा रै.	1,231.00	74	81	447	217	230	5	11	206	197	20	..	114	17
	डुक्के टोला		24	28	149	69	80	5	11	57	58	12	..	39	8
	झिरिया टोला		7	8	45	25	20	..	..	23	17	4	..	11	1
	खिरवा टोला		4	4	23	9	14	..	..	9	14	1	..	6	1
	पट्टी टोला		17	17	93	51	42	..	..	51	42	3	..	24	3
	डुमरहा टोला		6	6	35	15	20	..	..	15	20	..	..	11	..
	हरिया टोला		16	18	102	48	54	..	..	51	46	..	..	23	4
393	धनौली	668.00	55	62	301	145	156	..	..	123	141	22	..	81	22
	मुकद्दम टोला		13	16	83	38	45	..	.	38	45	7	..	21	6
	नीचे टोला		12	14	66	36	30	..	.	25	27	7	..	19	4
	बड़ा टोला		30	32	152	71	81	..	..	60	69	8	..	41	12

निवास तहसील

काम करने वाले																						
I		II		III		IV		V(a)		V(b)		VI		VII		VIII		IX		X काम न करने वाले		स्थानीय कोड नं.
पु.	स्त्री	पु.	स्त्री	पु.	स्त्री	पु.	स्त्री	पु.	स्त्री	पु.	स्त्री	पु.	स्त्री	पु.	स्त्री	पु.	स्त्री	पु.	स्त्री	पु.	स्त्री	
17	18	19	20	21	22	23	24	25	26	27	28	29	30	31	32	33	34	35	36	37	38	1
35	28	17	17	1	..	..	..	1	..	..	..	..	..	..	..	..	..	..	..	38	49	380
33	15	7	23	..	..	..	..	..	..	..	..	..	..	..	..	..	..	..	..	31	38	381
20	8	23	22	..	..	..	..	..	..	..	..	..	..	..	..	..	..	..	..	24	39	382
11	8	17	15	..	..	..	..	..	..	..	..	..	..	..	..	..	..	..	..	14	15	
9	..	6	7	..	..	..	..	..	..	..	..	..	..	..	..	..	..	..	..	10	24	
64	4	31	27	..	..	..	..	3	..	..	..	..	..	..	..	..	..	3	..	85	152	383
45	1	23	19	..	..	..	..	3	..	..	..	..	..	..	..	..	..	3	..	62	110	
19	3	8	8	..	..	..	..	..	..	..	..	..	..	..	..	..	..	..	..	23	42	
29	..	42	16	..	..	..	..	..	..	..	..	..	..	..	..	..	..	..	..	76	122	384
9	..	5	1	..	..	..	..	..	..	..	..	..	..	..	..	..	..	..	..	16	26	
8	..	17	2	..	..	.	..	..	..	..	..	..	..	..	..	..	..	..	..	20	40	
12	..	20	13	..	..	..	..	..	..	..	..	..	..	..	..	..	..	..	..	40	56	
46	3	28	13	1	..	..	..	..	..	..	..	2	..	1	..	..	..	1	..	80	149	385
24	2	12	5	1	..	..	..	..	..	..	..	1	..	1	..	..	..	..	..	45	81	
18	1	10	5	..	..	..	..	..	..	..	..	1	..	..	..	..	..	1	..	26	53	
4	..	6	3	..	..	..	..	..	..	..	..	..	..	..	..	..	..	..	..	9	15	
134	25	37	31	7	..	..	..	91	30	..	..	..	..	37	..	1	..	22	2	293	509	386
119	25	23	16	7	..	..	..	53	29	..	..	..	..	35	..	1	..	22	2	233	386	
6	..	9	12	..	..	..	..	38	1	..	..	..	..	..	..	..	..	..	..	43	91	
9	..	5	3	..	..	..	..	..	..	..	..	..	..	2	..	..	..	..	..	17	32	
87	7	22	58	..	..	..	..	1	..	..	..	..	..	1	..	..	..	1	..	86	151	387
58	4	11	23	..	..	..	..	1	..	..	..	..	..	1	..	..	..	1	..	51	106	
8	..	4	8	..	..	..	..	..	..	..	..	..	..	..	..	..	..	..	..	7	9	
21	3	7	27	..	..	..	..	..	..	..	..	..	..	..	..	..	..	..	..	28	36	
85	1	33	35	2	..	..	..	2	..	..	..	..	..	..	..	..	..	1	..	83	197	388
43	1	21	20	2	..	..	..	2	..	..	..	..	..	..	..	..	..	1	..	44	101	
15	..	4	5	..	..	..	..	..	..	..	..	..	..	..	..	..	..	..	..	13	25	
10	..	1	3	..	..	..	..	..	..	..	..	..	..	..	..	..	..	..	..	5	25	
17	..	7	7	..	..	..	..	..	..	..	..	..	..	..	..	..	..	..	..	21	46	
54	..	35	65	..	..	..	..	..	..	..	..	..	..	..	..	..	..	1	..	80	90	389
..	..	..	..	..	..	..	..	..	वीरान	..	..	..	..	..	..	..	..	..	..	..	..	390
64	..	33	21	2	..	..	..	2	..	..	..	..	..	..	..	..	..	1	..	90	200	391
98	5	7	12	3	..	..	..	5	..	..	.	..	..	..	..	..	..	1	..	103	213	392
29	3	4	5	..	..	..	..	5	..	..	..	..	..	..	..	..	..	1	..	30	72	
10	..	..	1	1	..	..	..	..	..	..	..	..	..	..	..	..	..	..	..	14	19	
6	..	..	1	..	..	..	..	..	..	..	..	..	..	..	..	..	..	..	..	3	13	
24	1	..	2	..	..	..	..	..	..	..	..	..	..	..	..	..	..	..	..	27	39	
10	..	..	..	1	..	..	..	..	..	..	..	..	..	..	..	..	..	..	..	4	20	
19	1	3	3	1	..	..	..	..	..	..	..	..	..	..	..	..	..	..	..	25	50	
56	2	23	20	1	..	..	..	1	..	..	..	..	..	..	..	..	..	..	..	64	134	393
16	..	5	6	..	..	..	..	..	.	..	..	..	..	..	..	..	..	..	..	17	39	
13	..	4	4	1	..	..	..	1	..	..	..	..	..	..	..	..	..	..	..	17	26	
27	2	14	10	..	..	..	..	..	..	..	..	..	..	..	..	..	..	..	..	30	69	

जनगणना का प्राथमिक सारांश

स्थानीय कोड नं.	गांव/वार्ड गणना ब्लाक का नाम	गांव का क्षेत्रफल एकड़ में नगर/वार्ड का वर्ग कि. मी. में	आबाद रिहायशी मकानों की संख्या	परिवारों की संख्या	गिने गये व्यक्तियों की कुल संख्या (बेघरबार और संस्थाओं में रहने वाले व्यक्तियों सहित)			अनुसूचित जातियां		अनुसूचित-जन-जातियां		साक्षर एवं शिक्षित व्यक्ति		(I-IX) कुल काम करने वाले	
					व्यक्ति	पु.	स्त्री	पु.	स्त्री	पु.	स्त्री	पु.	स्त्री	पु.	स्त्री
1	2	3	4	5	6	7	8	9	10	11	12	13	14	15	16
394	कटंगी (धुधवा)	1,142.00	59	95	376	176	200	4	1	165	194	51	1	106	34
	दरबारी टोला		15	19	83	38	45	1	..	34	43	10	..	26	6
	नीचे टोला		16	19	81	40	41	..	..	40	41	4	..	25	3
	स्कूल टोला		20	33	133	59	74	..	..	57	72	21	..	36	14
	ददरा टोला		8	24	79	39	40	3	1	34	38	16	1	19	11
395	सरसवाही (उमरिया)	637.00	38	44	265	132	133	..	..	92	79	12	..	68	25
	मुकद्दम टोला		31	36	217	108	109	..	..	77	65	9	..	56	21
	खुर्री टोला		7	8	48	24	24	..	..	15	14	3	..	12	4
396	टिकरा सरई उर्फ बांसा	1,783.00	79	99	508	245	263	..	..	194	218	84	10	149	57
	टिकरा टोला सरई		52	65	337	158	179	..	..	118	146	63	10	102	31
	बांसा टोला		27	34	171	87	84	..	..	76	72	21	..	47	26
397	उमरिया (सरसवाही)	1,367.00	51	54	323	162	161	11	10	138	141	16	1	96	19
	मुकद्दम टोला		33	36	226	110	116	..	..	110	116	14	1	68	11
	खाल्हे टोला		18	18	97	52	45	11	10	28	25	2	..	28	8
398	कुल्दर रै.	1,304.00	69	77	371	179	192	..	..	159	169	19	..	117	104
	बामी टोला		17	18	88	42	46	..	..	38	43	1	..	29	25
	खुर्री टोला		24	26	126	59	67	..	..	49	50	14	..	38	37
	माझे टोला		8	11	62	26	36	..	..	26	36	3	..	14	19
	टिकरा टोला		10	12	39	21	18	..	..	19	17	..	.	16	11
	पटेल टोला		6	6	33	20	13	..	..	16	11	..	..	12	6
	मेढ़ी टोला		4	4	23	11	12	..	..	11	12	1	..	8	6
399	दल्का सरई रै.	511.00	32	38	187	91	96	1	3	78	84	6	..	60	47
	पटेल टोला		22	28	131	61	70	..	..	56	64	4	..	42	31
	ऊपर टोला		10	10	56	30	26	1	3	22	20	2	..	18	16
400	दल्का सरई मा.	712.00	41	49	230	118	112	73	73	37	32	24	..	69	63
	पटेल टोला		11	16	69	36	33	32	30	3	2	9	..	18	18
	स्कूल टोला		17	18	88	44	44	19	24	20	18	12	..	29	23
	कोटवार टोला		9	11	53	27	26	22	19	3	3	2	..	17	16
	चादा टोला		4	4	20	11	9	..	..	11	9	1	..	5	6
401	गुतलवाह	1,305.00	51	64	329	159	170	..	..	142	162	30	2	86	20
	बरा टोला		15	19	99	53	46	..	..	52	46	22	1	26	3
	पटेल टोला		3	3	17	5	12	..	..	5	12	2	..	4	1
	सड़क टोला		15	17	84	40	44	..	..	35	39	..	..	24	7
	खुर्री टोला		16	22	112	53	59	..	..	43	56	4	..	28	7
	गरहद टोला		2	3	17	8	9	..	..	7	9	2	1	4	2
402	घुटैना रै.	1,499.00	73	90	470	231	239	..	..	212	223	67	13	155	62
	पटेल टोला		17	22	121	58	63	..	..	55	58	24	..	39	12
	झिरिया टोला		7	8	37	20	17	..	..	11	9	3	..	13	7
	मांझे टोला		9	11	48	24	24	..	..	21	23	2	3	16	7
	महुआ टोला		7	8	45	21	24	..	..	21	24	2	..	18	11
	पकरहा टोला		8	12	66	31	35	..	..	31	35	11	..	21	8
	बड़ा टोला		25	29	153	77	76	..	..	73	74	25	10	48	17

काम करने वाले																						
I		II		III		IV		V(a)		V(b)		VI		VII		VIII		IX		X		
																				काम न करने वाले		स्थानीय कोड नं
पु.	स्त्री	पु.	स्त्री	पु.	स्त्री	पु.	स्त्री	पु.	स्त्री	पु.	स्त्री	पु.	स्त्री	पु.	स्त्री	पु.	स्त्री	पु.	स्त्री	पु.	स्त्री	
17	18	19	20	21	22	23	24	25	26	27	28	29	30	31	32	33	34	35	36	37	38	1
72	1	27	33	3	..	..	..	1	..	..	..	..	..	..	..	..	..	3	..	70	166	394
14	1	10	5	1	..	..	..	..	..	..	..	..	..	..	..	..	..	1	..	12	39	
16	..	9	3	..	..	..	..	..	..	..	..	..	..	..	..	..	..	..	..	15	38	
29	..	5	14	1	..	..	..	..	..	..	..	..	..	..	..	..	..	1	..	23	60	
13	..	3	11	1	..	..	..	1	..	..	..	..	..	..	..	..	..	1	..	20	29	
56	..	12	25	..	..	..	..	..	..	..	..	..	..	..	..	..	..	..	..	64	108	395
48	..	8	21	..	..	..	..	..	..	..	..	..	..	..	..	..	..	..	..	52	88	
8	..	4	4	..	..	..	..	..	..	..	..	..	..	..	..	..	..	..	..	12	20	
114	30	20	27	8	..	..	..	4	..	..	..	..	..	..	..	..	..	3	..	96	206	396
81	17	14	14	2	..	..	..	4	..	..	..	..	..	..	..	..	..	1	..	56	148	
33	13	6	13	6	..	..	..	..	..	..	..	..	..	..	..	..	..	2	..	40	58	
71	1	23	18	2	..	..	..	..	..	..	..	..	..	..	..	..	..	..	..	66	142	397
53	1	13	10	2	..	..	..	..	..	..	..	..	..	..	..	..	..	..	..	42	105	
18	..	10	8	..	..	..	..	..	..	..	..	..	..	..	..	..	..	..	..	24	37	
65	10	50	94	..	..	..	..	1	..	..	..	..	..	..	..	..	..	1	..	62	88	398
15	4	14	21	..	..	..	..	..	..	..	..	..	..	..	..	..	..	..	..	13	21	
20	4	17	33	..	..	..	..	..	..	..	..	..	..	..	..	..	..	1	..	21	30	
9	1	5	18	..	..	..	..	..	..	..	..	..	..	..	..	..	..	..	..	12	17	
10	1	6	10	..	..	..	..	..	..	..	..	..	..	..	..	..	..	..	..	5	7	
6	..	5	6	..	..	..	..	1	..	..	..	..	..	..	..	..	..	..	..	8	7	
5	..	3	6	..	..	..	..	..	..	..	..	..	..	..	..	..	..	..	..	3	6	
40	1	18	45	..	..	..	..	2	1	..	..	..	..	..	..	..	..	..	..	31	49	399
30	1	12	30	..	..	..	..	..	..	..	..	..	..	..	..	..	..	..	..	19	39	
10	..	6	15	..	..	..	..	2	1	..	..	..	..	..	..	..	..	..	..	12	10	
40	2	25	61	..	..	..	..	3	..	..	..	..	..	..	..	..	..	1	..	49	49	400
11	..	4	18	..	..	..	..	3	..	..	..	..	..	..	..	..	..	..	..	18	15	
17	1	12	22	..	..	..	..	..	..	..	..	..	..	..	..	..	..	..	..	15	21	
7	1	9	15	..	..	..	..	..	..	..	..	..	..	..	..	..	..	1	..	10	10	
5	..	..	6	..	..	..	..	..	..	..	..	..	..	..	..	..	..	..	..	6	3	
70	..	11	20	2	..	..	..	1	..	..	..	..	..	..	..	..	..	2	..	73	150	401
22	..	2	3	..	..	..	..	..	..	..	..	..	..	..	..	..	..	2	..	27	43	
4	..	..	1	..	..	..	..	..	..	..	..	..	..	..	..	..	..	..	..	1	11	
17	..	5	7	1	..	..	..	1	..	..	..	..	..	..	..	..	..	..	..	16	37	
23	..	4	7	1	..	..	..	..	..	..	..	..	..	..	..	..	..	..	..	25	52	
4	..	..	2	..	..	..	..	..	..	..	..	..	..	..	..	..	..	..	..	4	7	
134	49	9	13	7	..	..	..	4	..	..	..	..	..	..	..	..	..	1	..	76	177	402
36	11	1	1	2	..	..	..	..	..	..	..	..	..	..	..	..	..	..	..	19	51	
6	..	2	7	2	..	..	..	3	..	..	..	..	..	..	..	..	..	..	..	7	10	
11	3	4	4	..	..	..	..	1	..	..	..	..	..	..	..	..	..	..	..	8	17	
18	11	..	..	..	..	..	..	..	..	..	..	..	..	..	..	..	..	..	..	3	13	
19	8	1	..	1	..	..	..	..	..	..	..	..	..	..	..	..	..	..	..	10	27	
44	16	1	1	2	..	..	..	..	..	..	..	..	..	..	..	..	..	1	..	29	59	

जनगणना का प्राथमिक सारांश

स्थानीय कोड नं.	गांव/वार्ड गणना ब्लाक का नाम	गांव का क्षेत्रफल एकड़ में नगर/वार्ड का वर्ग कि.मी. में	आबाद रिहायशी मकानों की संख्या	परिवारों की संख्या	गिने गये व्यक्तियों की कुल संख्या (बेघरबार और संस्थाओं में रहने वाले व्यक्तियों सहित)			अनुसूचित जातियां		अनुसूचित जन-जातियां		साक्षर एवं शिक्षित व्यक्ति		(I-IX) कुल काम करने वाले	
					व्यक्ति	पु.	स्त्री	पु.	स्त्री	पु	स्त्री	पु.	स्त्री	पु.	स्त्री
1	2	3	4	5	6	7	8	9	10	11	12	13	14	15	16
403	घुघवा मा.	773.00	36	42	236	124	112	4	5	109	97	26	..	71	26
	पटेल टोला		10	12	52	27	25	..	..	27	25	5	..	22	2
	ठाकुर टोला		10	11	56	31	25	..	..	31	25	8	..	17	4
	सड़क टोला		14	14	101	52	49	4	5	37	34	11	..	25	9
	सरहद टोला		2	5	27	14	13	..	..	14	13	2	..	7	5
404	दल्का खम्हरिया	705.00	61	74	343	165	178	..	..	107	131	17	1	104	102
	बड़ा टोला		42	51	224	107	117	..	..	55	74	12	..	73	65
	खुर्री टोला		6	8	43	21	22	..	..	21	22	1	1	10	14
	मुकद्दम टोला		13	15	76	37	39	..	..	31	35	4	..	21	23
405	दल्का खम्हरिया रै.	504.00	13	14	73	30	43	..	..	30	43	6	3	19	26
406	टिकरा खम्हरिया	1,027.00	31	37	167	82	85	..	..	77	80	..	..	47	15
	मुकद्दम टोला		22	25	106	52	54	..	..	47	49	..	..	33	14
	ददवा टोला		4	7	32	17	15	..	..	17	15	..	..	8	1
	पड़रिहा टोला		5	5	29	13	16	..	..	13	16	..	..	6	..
407	समनपुरा रै.	461.00	..	..	..	वीरान	..	..	..	..	..	..	..	..	..
408	गुरैया मा.	820.00	64	96	441	210	231	46	47	149	166	36	3	119	38
	मुकद्दम टोला		21	33	162	76	86	..	..	66	73	16	2	34	24
	पीपर टोला		11	16	60	31	29	..	..	30	29	16	1	22	8
	टिकरा टोला		22	26	126	57	69	..	..	53	64	..	..	35	3
	साठिया टोला		10	21	93	46	47	46	47	..	..	4	..	28	3
409	पिपरिया रै. (रावनकुंड)	814.00	49	56	250	120	130	4	3	111	121	9	..	72	81
	मुकद्दम टोला		33	39	166	84	82	4	3	75	73	5	..	52	50
	भोई टोला		6	7	32	13	19	..	..	13	19	1	..	7	13
	दीवान टोला		4	4	29	15	14	..	..	15	14	1	..	7	9
	मसरामन टोला		6	6	23	8	15	..	..	8	15	2	..	6	9
410	पिपरिया मा. (कुत्दर)	779.00	36	37	224	110	114	4	5	100	100	7	..	65	67
	मुकद्दम टोला		13	14	143	67	76	..	..	61	67	3	..	43	42
	दीवान टोला		23	23	81	43	38	4	5	39	33	4	..	22	25
411	रावनकुंड	1,265.00	65	74	350	175	175	10	5	153	161	26	..	117	116
	खाल्हे टोला		57	65	299	152	147	10	5	130	133	25	..	98	96
	टिकरा टोला		8	9	51	23	28	..	..	23	28	1	..	19	20
412	कोहानी मय करोंदी रै.	1,617.00	51	63	354	151	203	3	1	133	190	33	..	81	33
	मुकद्दम टोला		23	28	163	63	100	..	..	60	97	17	..	33	15
	दीवार टोला		28	35	191	88	103	3	1	73	93	16	..	48	18
413	देवरी कलां (कोहानी)	1,294.00	84	106	483	231	252	16	23	171	199	88	10	130	24
414	कोहानी मय करोंदी मा.	1,150.00	53	53	289	139	150	2	4	117	130	36	4	75	8
	मुकद्दम टोला		24	24	126	63	63	..	..	57	56	12	..	31	5
	देवीसिंह टोला		29	29	163	76	87	2	4	60	74	24	4	44	3
415	गजबाहर	1,334.00	43	48	282	141	141	79	84	47	42	34	2	68	70
416	केहजरा	2,063.00	84	103	514	250	264	65	63	140	148	55	1	138	123
	खकरी टोला		67	82	408	194	214	47	48	105	116	44	..	109	100
	टिकरा टोला		17	21	106	56	50	18	15	35	32	11	1	29	23
417	साल्हे घोरी रै.(कौड़िया)	850.00	32	32	206	103	103	..	..	90	88	4	..	59	49

निवास तहसील

काम करने वाले																						
I		II		III		IV		V(a)		V(b)		VI		VII		VIII		IX		X काम न करने वाले		स्थानीय कोड नं.
पु.	स्त्री	पु.	स्त्री	पु.	स्त्री	पु.	स्त्री	पु.	स्त्री	पु.	स्त्री	पु.	स्त्री	पु.	स्त्री	पु	स्त्री	पु.	स्त्री	पु.	स्त्री	
17	18	19	20	21	22	23	24	25	26	27	28	29	30	31	32	33	34	35	36	37	38	1
53	1	9	14	..	..	..	..	6	5	..	..	..	..	..	..	..	..	3	..	53	92	403
18	1	4	1	..	..	..	..	..	..	..	..	..	..	..	..	..	..	..	..	5	23	
14	..	3	4	..	..	..	..	..	..	..	..	..	..	..	..	..	..	..	..	14	21	
16	..	..	4	..	..	..	..	6	5	..	..	..	..	..	..	..	..	3	..	27	40	
5	..	2	5	..	..	..	..	..	..	..	..	..	..	..	..	..	..	..	..	7	8	
92	75	9	27	..	..	..	..	3	..	..	..	..	..	..	..	..	..	..	..	61	76	404
64	43	7	22	..	..	..	..	2	..	..	..	..	..	..	..	..	..	..	..	34	52	
10	11	..	3	..	..	..	..	..	..	..	..	..	..	..	..	..	..	..	..	11	8	
18	21	2	2	..	..	..	..	1	..	..	..	..	..	..	..	..	..	..	..	16	16	
16	22	3	4	..	..	..	..	..	..	..	..	..	..	..	..	..	..	..	..	11	17	405
39	13	8	2	..	..	..	..	..	..	..	..	..	..	..	..	..	..	..	..	35	70	406
28	13	5	1	..	..	..	..	..	..	..	..	..	..	..	..	..	..	..	..	19	40	
5	..	3	1	..	..	..	..	..	..	..	..	..	..	..	..	..	..	..	..	9	14	
6	..	..	..	..	..	..	..	..	..	..	..	..	..	..	..	..	..	..	..	7	16	
..	..	..	..	..	..	..	..	..	..	वीरान		..	..	..	..	..	..	..	..	..	..	407
93	21	16	17	4	..	..	..	1	..	..	..	..	..	..	..	..	..	5	..	91	193	408
28	15	1	9	3	..	..	..	1	..	..	..	..	..	..	..	..	..	1	..	42	62	
14	..	5	8	..	..	..	..	..	..	..	.	..	..	..	..	..	..	3	..	9	21	
23	3	10	..	1	..	..	..	..	..	..	..	..	..	..	..	..	..	1	..	22	66	
28	3	..	..	..	..	..	..	..	..	..	..	..	..	..	..	..	..	..	..	18	44	
62	69	7	12	1	..	..	..	1	..	..	..	..	..	..	..	..	..	1	..	48	49	409
43	40	6	10	1	..	..	..	1	..	..	..	..	..	..	..	..	..	1	..	32	32	
6	11	1	2	..	..	..	..	..	..	..	.	..	..	..	..	..	..	..	..	6	6	
7	9	..	..	..	..	..	..	..	..	..	..	..	..	..	..	..	..	..	..	8	5	
6	9	..	..	..	..	..	..	..	..	..	..	..	..	..	..	..	..	..	..	2	6	
59	58	4	9	2	..	..	..	..	..	..	..	..	..	..	..	..	..	..	..	45	47	410
37	35	4	7	2	..	..	..	..	..	..	..	..	..	..	..	..	..	..	..	24	34	
22	23	..	2	..	..	..	..	..	..	..	..	..	.	..	..	..	..	..	..	21	13	
101	102	8	13	1	..	..	..	4	1	..	..	..	..	..	..	..	..	3	..	58	59	411
85	85	5	10	1	..	..	..	4	1	..	..	..	..	..	..	..	..	3	..	54	51	
16	17	3	3	..	..	..	..	..	..	..	..	..	..	..	..	..	..	..	..	4	8	
73	3	6	30	..	..	..	..	2	..	..	..	..	..	..	..	..	..	..	..	70	170	412
31	..	2	15	..	..	..	..	..	..	..	..	..	..	..	..	..	..	..	..	30	85	
42	3	4	15	..	..	..	..	2	..	..	..	..	..	..	..	..	..	..	..	40	85	
86	8	10	15	..	..	..	..	12	..	..	..	..	..	10	..	..	..	12	1	101	228	413
58	..	11	8	..	..	..	..	3	..	..	..	..	..	1	..	..	..	2	..	64	142	414
26	..	5	5	..	..	..	..	..	..	..	..	..	..	..	..	..	..	..	..	32	58	
32	..	6	3	..	..	..	..	3	..	..	.	..	..	1	..	..	..	2	..	32	84	
46	43	20	27	..	..	..	..	..	..	..	..	..	..	..	..	..	..	2	..	73	71	415
85	58	48	65	..	..	..	..	3	..	..	..	..	..	..	..	..	..	2	..	112	141	416
71	49	36	51	..	..	..	..	..	..	..	..	..	..	..	..	..	..	2	..	85	114	
14	9	12	14	..	..	..	..	3	..	..	..	..	..	..	..	..	..	..	..	27	27	
53	43	5	6	1	..	..	..	..	..	..	..	..	..	..	..	..	.	..	..	44	54	417

जनगणना का प्राथमिक सारांश

स्थानीय कोड न.	गांव/वार्ड गणना ब्लाक का नाम	गांव का क्षेत्रफल एकड़ में नगर/वार्ड का वर्ग कि.मी. में	आबाद रिहायशी मकानों की संख्या	परिवारों की संख्या	गिने गये व्यक्तियों की कुल संख्या (बेघरबार और संस्थाओं में रहने वाले व्यक्तियों सहित)			अनुसूचित जातियां		अनुसूचित जन-जातियां		साक्षर एवं शिक्षित व्यक्ति		(I-IX) कुल काम करने वाले	
					व्यक्ति	पु.	स्त्री	पु	स्त्री	पु.	स्त्री	पु.	स्त्री	पु.	स्त्री
1	2	3	4	5	6	7	8	9	10	11	12	13	14	15	16
418	ददरगांव रै.	2,348.00	77	78	427	217	210	21	17	190	186	34	..	137	124
	ददरगांव		45	46	256	134	122	..	1	130	117	21	..	86	74
	नया टोला		32	32	171	83	88	21	16	60	69	13	..	51	50
419	मटका रै.	700.00	72	74	389	192	197	8	9	174	175	85	92	108	38
	मटका		45	46	225	119	106	8	9	106	89	49	87	62	20
	सेम्हर टोला		27	28	164	73	91	..	..	68	86	36	5	46	18
420	सारस डोली रै.	984.00	89	89	494	238	256	9	9	185	186	84	21	144	66
	सारस डोली		46	46	284	142	142	9	9	97	80	53	19	80	14
	नदिया टोला		43	43	210	96	114	..	..	88	106	31	2	64	52
421	कौड़िया	809.00	48	48	262	132	130	..	..	93	96	29	5	80	29
	कौड़िया		42	42	231	116	115	..	..	93	96	27	5	73	26
	लुखरी टोला		6	6	31	16	15	..	..	..	..	2	..	7	3
422	कौवाझिर	1,624.00	93	94	523	268	255	..	..	245	214	59	3	134	118
	कौवाझिर		62	63	333	173	160	..	..	157	128	37	3	88	73
	कैबे टोला		31	31	190	95	95	..	..	88	86	22	..	46	45
423	मरवाही रै.	820.00	56	56	267	139	128	..	..	126	117	15	..	62	60
	मरवाही रै.		31	31	137	70	67	..	..	67	61	10	..	35	34
	मम्मे टोला		12	12	68	35	33	..	..	25	28	..	..	12	14
	धोसा टोला		13	13	62	34	28	..	..	34	28	5	..	15	12
424	मरवाही मा.	2,156.00	126	134	672	335	337	6	9	301	302	89	5	175	181
	मरवाही मा.		51	54	274	135	139	6	9	118	115	32	..	76	71
	टिग्गी टोला		18	20	104	55	49	..	..	45	41	16	1	25	28
	मालगुजारी टोला		13	15	66	37	29	..	..	37	29	6	..	20	22
	जरहा टोला		38	39	187	91	96	..	..	88	94	29	2	44	49
	सड़क टोला		6	6	41	17	24	..	..	13	23	6	2	10	11
425	बढ़ईगढ़ रै.	639.00	26	28	163	80	83	..	..	48	50	22	2	37	23
	बढ़ईगढ़ रै.		19	21	137	69	68	..	..	37	35	22	2	29	17
	टिकरा टोला		7	7	26	11	15	..	..	11	15	..	..	8	6
426	बढ़ईगढ़ मा. (महुआ टोला)	350.00	29	32	144	77	67	..	..	61	47	9	1	42	25
427	धनगांव (ढड्ढा)	792.00	67	70	303	145	158	..	..	130	140	25	..	77	82
	धनगांव		44	47	185	91	94	..	..	80	80	15	..	52	53
	रतिया टोला		19	19	96	44	52	..	..	44	52	7	..	20	25
	महुआ टोला		4	4	22	10	12	..	..	6	8	3	..	5	4
428	कौवाझिर रै.	1,019.00	9	11	57	30	27	..	..	30	27	9	..	12	..
429	भाम्हा मा.	1,216.00	58	86	403	196	207	37	44	97	115	45	1	119	22
	भाम्हा		30	44	182	86	96	32	40	46	50	19	..	61	17
	पंडा टोला		3	6	31	15	16	2	2	10	12	6	..	8	..
	कापा टोला		9	14	71	31	40	..	..	29	38	1	..	17	2
	महुआ टोला		16	22	119	64	55	3	2	12	15	19	1	33	3
430	पिपरिया मा. (भाम्हा)	1,476.00	65	85	420	206	214	6	6	194	200	44	..	115	21
	पिपरिया		22	32	149	75	74	6	6	67	63	27	..	40	12
	पिपरहा टोला		30	35	152	70	82	..	..	67	79	3	..	46	7
	उमरहा टोला		13	18	119	61	58	..	..	60	58	14	..	29	2

निवास तहसील

काम करने वाले																						
I		II		III		IV		V(a)		V(b)		VI		VII		VIII		IX		X काम न करने वाले		स्थानीय कोड नं
पु.	स्त्री	पु.	स्त्री	पु.	स्त्री	पु.	स्त्री	पु.	स्त्री	पु.	स्त्री	पु.	स्त्री	पु.	स्त्री	पु.	स्त्री	पु.	स्त्री	पु.	स्त्री	
17	18	19	20	21	22	23	24	25	26	27	28	29	30	31	32	33	34	35	36	37	38	1
126	117	8	7	2	..	..	.	..	..	..	..	..	..	..	..	..	..	1	..	80	86	418
80	69	5	5	1	..	..	..	..	..	..	..	..	..	..	..	..	..	..	..	48	48	
46	48	3	2	1	..	..	..	..	..	..	..	..	..	..	..	..	..	1	..	32	38	
91	36	10	2	..	..	..	..	5	..	..	..	..	..	..	..	1	..	1	..	84	159	419
55	19	4	1	..	..	..	..	3	..	..	..	..	..	..	..	..	..	..	..	57	86	
36	17	6	1	..	..	..	..	2	..	..	..	..	..	..	..	1	..	1	..	27	73	
84	2	40	64	17	..	..	..	..	..	..	..	..	..	..	..	..	..	3	..	94	190	420
50	..	15	14	12	..	..	..	..	..	..	..	..	..	..	..	..	..	3	..	62	128	
34	2	25	50	5	..	..	..	..	..	..	..	..	..	..	..	..	..	..	..	32	62	
63	20	14	9	..	..	..	..	1	..	..	..	..	..	..	..	..	..	2	..	52	101	421
58	18	12	8	..	..	..	..	1	..	..	..	..	..	..	..	..	..	2	..	43	89	
5	2	2	1	..	..	..	..	..	..	..	..	..	..	..	..	..	..	..	.	9	12	
113	103	15	15	1	..	..	..	2	..	..	..	..	..	1	..	..	..	2	..	134	137	422
71	64	11	9	1	..	..	..	2	..	..	..	..	..	1	..	..	..	2	..	85	87	
42	39	4	6	..	..	..	..	..	..	..	..	..	..	..	..	..	..	..	..	49	50	
54	55	8	5	..	..	..	..	..	..	..	..	..	..	..	..	..	..	..	..	77	68	423
31	32	4	2	..	..	..	..	..	..	..	..	..	..	..	..	..	..	..	..	35	33	
9	11	3	3	..	..	..	..	..	..	..	..	..	..	..	..	..	..	..	..	23	19	
14	12	1	..	..	..	..	..	..	..	..	..	..	..	..	..	..	..	..	..	19	16	
145	161	17	15	..	..	..	..	6	5	..	..	..	..	..	..	..	..	7	..	160	156	424
70	66	3	3	..	..	..	..	2	2	..	..	..	..	..	..	..	..	1	..	59	68	
19	23	3	3	..	..	..	..	2	2	..	..	..	..	..	..	..	..	1	..	30	21	
13	17	5	4	..	..	..	..	2	1	..	..	..	..	..	..	..	..	..	..	17	7	
36	44	5	5	..	..	..	..	..	..	..	..	..	..	.	..	..	..	3	..	47	47	
7	11	1	..	..	..	..	..	..	..	..	..	..	..	..	..	..	..	2	..	7	13	
30	18	6	5	..	..	..	..	..	..	..	..	..	..	..	..	..	..	1	..	43	60	425
23	14	5	3	..	..	..	..	..	..	..	..	..	..	..	..	..	..	1	..	40	51	
7	4	1	2	..	..	..	..	..	..	..	..	..	..	..	..	..	..	..	..	3	9	
26	11	14	14	..	..	..	..	..	..	..	..	..	..	1	..	..	..	1	..	35	42	426
64	66	6	14	..	..	..	..	6	2	..	..	..	..	..	..	..	..	1	..	68	76	427
40	40	6	12	..	..	..	..	5	1	..	..	..	..	..	..	..	..	1	..	39	41	
20	23	..	2	..	..	..	..	..	..	..	..	..	..	..	..	..	..	..	..	24	27	
4	3	..	..	..	..	..	..	1	1	..	..	..	..	..	..	..	..	..	..	5	8	
12	..	..	..	..	..	..	..	..	..	..	..	..	..	..	..	..	..	..	..	18	27	428
88	5	7	3	..	..	..	..	24	14	..	..	..	..	..	..	..	..	..	..	77	185	429
35	2	3	1	..	..	..	..	23	14	..	..	..	..	..	..	..	..	..	..	25	79	
6	..	1	..	..	..	..	..	1	..	..	..	..	..	..	..	..	..	..	..	7	16	
17	2	..	..	..	..	..	..	..	..	..	..	..	..	..	..	..	..	..	..	14	38	
30	1	3	2	..	..	..	..	..	..	..	..	..	..	..	..	..	..	..	..	31	52	
97	5	15	16	1	..	..	..	1	..	..	..	..	..	..	..	..	..	1	..	91	193	430
29	1	8	11	1	..	..	..	1	..	..	..	..	..	..	..	..	..	1	..	35	62	
39	2	7	5	..	..	..	..	..	..	..	..	..	..	..	..	..	..	..	..	24	75	
29	2	..	..	..	..	..	..	..	..	..	..	..	..	..	..	..	..	..	..	32	56	

जनगणना का प्राथमिक सारांश

स्थानीय कोड नं.	गांव/वार्ड गणना ब्लाक का नाम	गांव का क्षेत्रफल एकड़ में नगर/वार्ड का वर्ग कि. मी में	आबाद रिहायशी मकानों की संख्या	परिवारों की संख्या	गिने गये व्यक्तियों की कुल संख्या (बेघरबार और संस्थाओं में रहने वाले व्यक्तियों सहित)			अनुसूचित जातियां		अनुसूचित जन-जातियां		साक्षर एवं शिक्षित व्यक्ति		(I-IX) कुल काम करने वाले	
					व्यक्ति	पु.	स्त्री	पु.	स्त्री	पु.	स्त्री	पु.	स्त्री	पु.	स्त्री
1	2	3	4	5	6	7	8	9	10	11	12	13	14	15	16
431	दौनाखेड़ा रै.	1,004.00	46	55	282	144	138	..	..	136	130	21	..	75	8
	दौना खेड़ा		25	29	154	77	77	..	..	75	71	11	..	43	2
	मुलवा टोला		21	26	128	67	61	..	..	61	59	10	..	32	6
432	बरगा रै.	1,644.00	63	73	388	192	196	..	..	149	186	42	2	108	23
	बरगा		52	61	323	159	164	..	..	117	155	39	2	91	21
	खुलका टोला		4	4	23	9	14	..	..	9	14	..	..	5	1
	खैरहा टोला		7	8	42	24	18	..	..	23	17	3	..	12	1
433	बस्तरा मा. (बरगा)	1,272.00	69	103	529	251	278	2	7	180	174	88	15	150	15
	बस्तरा		38	57	297	139	158	2	7	77	68	63	14	88	11
	चुनरी टोला		31	46	232	112	120	..	..	103	106	25	1	62	4
434	बस्तरा रै. (खैरभगदू)	1,646.00	31	43	254	118	136	3	4	106	117	27	1	66	73
	बस्तरा रै.		20	25	156	77	79	..	..	73	70	20	1	42	50
	चाहिया टोला		11	18	98	41	57	3	4	33	47	7	..	24	23
435	खैरभगदू	687.00	41	51	296	140	156	..	..	102	109	46	5	71	77
	खैरभगदू		20	29	156	77	79	..	..	69	68	25	3	40	40
	पन्डा टोला		21	22	140	63	77	..	..	33	41	21	2	31	37
436	डुकरी मा.	698.00	54	73	368	179	189	110	104	53	67	25	..	125	148
437	धनगांव (डुकरी)	1,028.00	35	41	227	112	115	3	2	78	79	14	..	75	63
	धनगांव मा.		23	29	142	71	71	..	..	53	51	6	..	50	39
	मुकद्दम टोला		12	12	85	41	44	3	2	25	28	8	..	25	24
438	सक्ती भगदू रै.	403.00	10	15	75	38	37	..	..	38	37	7	..	27	30
439	सक्ती भगदू मा.	693.00	41	55	290	143	147	3	2	121	129	26	1	80	79
	सक्ती भगदू मा.		29	43	214	113	101	3	2	91	83	23	1	60	58
	रंरिया टोला		12	12	76	30	46	..	..	30	46	3	..	20	21
440	समनपुरा	610.00	18	21	122	62	60	62	60	..	..	13	..	45	38
441	देवरी खुर्द	1,280.00	91	91	468	241	227	8	8	151	145	65	3	133	17
	देवरी खुर्द		39	39	191	99	92	..	..	54	48	31	1	55	3
	कय टोला		52	52	277	142	135	8	8	97	97	34	2	78	14
442	भिम डोंगरी	955.00	48	48	234	113	121	15	11	92	103	49	2	65	20
	भिम डोंगरी		32	32	150	71	79	..	..	71	79	38	2	43	14
	खालहे टोला		16	16	84	42	42	15	11	21	24	11	..	22	6
443	भिम्पार	1,347.00	130	131	613	293	320	76	74	194	218	98	18	163	41
	भिम्पार		95	95	451	212	239	40	33	150	180	72	15	119	28
	खालहे टोला		25	25	112	55	57	30	31	24	24	21	3	31	9
	सरैया टोला		10	11	50	26	24	6	10	20	14	5	..	13	4
444	चन्दौली	647.00	..	..	..	..	वीरान	..	..	..	..	..	..	..	..
445	मारवानी (पड़रिया)	1,054.00	161	162	699	359	340	252	236	15	10	149	14	201	135
446	पड़रिया रै. (निवसी)	229.00	..	..	.	..	वीरान	..	..	..	..	..	..	..	..
447	पड़रिया खुर्द	613.00	96	96	437	220	217	12	6	187	188	43	..	126	38
448	सरई मा.	1,232.00	91	91	429	221	208	174	171	34	21	26	1	132	8
	सरैहा टोला		57	57	276	142	134	113	107	18	12	19	1	87	5
	बड़ा टोला		20	20	91	46	45	28	35	16	9	4	..	30	2
	खिरवा टोला		14	14	62	33	29	33	29	..	..	3	..	15	1

काम करने वाले																						
I		II		III		IV		V(a)		V(b)		VI		VII		VIII		IX		X		
																				काम न करने वाले		स्थानीय कोड नं.
पु.	स्त्री	पु.	स्त्री	पु.	स्त्री	पु.	स्त्री	पु.	स्त्री	पु.	स्त्री	पु.	स्त्री	पु.	स्त्री	पु.	स्त्री	पु.	स्त्री	पु.	स्त्री	
17	18	19	20	21	22	23	24	25	26	27	28	29	30	31	32	33	34	35	36	37	38	1
71	..	4	8	..	..	..	..	..	..	..	..	..	..	..	..	..	..	..	..	69	130	431
43	..	..	2	..	..	..	..	..	..	..	..	..	..	..	..	..	..	..	..	34	75	
28	..	4	6	..	..	..	..	..	..	..	..	..	..	..	..	..	..	..	..	35	55	
84	3	9	20	7	..	..	..	3	..	..	..	..	..	1	..	..	..	4	..	84	173	432
70	3	7	18	7	..	..	..	3	..	..	..	..	..	1	..	..	..	3	..	68	143	
4	..	1	1	..	..	..	..	..	..	..	..	..	..	..	..	..	..	..	..	4	13	
10	..	1	1	..	..	..	..	..	..	..	..	..	..	..	..	..	..	1	..	12	17	
128	6	13	9	3	..	..	..	4	..	..	..	..	..	..	..	..	..	2	..	101	263	433
70	5	11	6	1	..	..	..	4	..	..	..	..	..	..	..	..	..	2	..	51	147	
58	1	2	3	2	..	..	..	..	..	..	..	..	..	..	..	..	..	..	..	50	116	
59	68	5	5	..	..	..	..	2	..	..	..	..	..	..	..	..	..	..	..	52	63	434
40	49	2	1	..	..	..	..	..	..	..	..	..	..	..	..	..	..	..	..	35	29	
19	19	3	4	..	..	..	..	2	..	..	..	..	..	..	..	..	..	..	..	17	34	
68	70	1	7	1	..	..	..	1	..	..	..	..	..	..	..	..	..	..	..	69	79	435
40	36	..	4	..	..	..	..	..	..	..	..	..	..	..	..	..	..	..	..	37	39	
28	34	1	3	1	..	..	..	1	..	..	..	..	..	..	..	..	..	.	..	32	40	
92	106	33	42	..	..	..	..	..	..	..	..	..	..	..	..	..	..	..	..	54	41	436
60	55	6	7	5	..	..	..	4	1	..	..	..	..	..	..	..	..	..	..	37	52	437
38	36	3	2	5	..	..	..	4	1	..	..	..	..	..	..	.	..	..	..	21	32	
22	19	3	5	..	..	..	..	..	..	..	..	..	..	..	..	..	..	..	..	16	20	
25	27	2	3	..	..	..	..	..	..	..	..	..	..	..	..	..	..	..	..	11	7	438
64	66	11	13	3	..	..	..	1	..	..	..	..	..	..	..	..	..	1	..	63	68	439
50	49	5	9	3	..	..	..	1	..	..	..	..	..	..	..	..	..	1	..	53	43	
14	17	6	4	..	..	..	..	..	..	..	..	..	..	..	..	..	..	..	..	10	25	
45	38	..	..	..	..	..	..	..	..	..	..	..	..	..	..	..	..	..	..	17	22	440
95	1	12	16	4	..	..	..	22	..	..	..	..	..	..	..	..	..	..	..	108	210	441
29	1	4	2	3	..	..	..	19	..	..	..	..	..	..	..	..	..	..	..	44	89	
66	..	8	14	1	..	..	..	3	..	..	..	..	..	..	..	..	..	..	..	64	121	
62	14	..	6	3	..	..	..	..	..	..	..	..	..	..	..	..	..	..	..	48	101	442
43	14	..	..	..	..	..	..	..	..	..	..	..	..	..	..	..	..	..	..	28	65	
19	..	..	6	3	..	..	..	..	..	..	..	..	..	..	..	..	..	..	..	20	36	
127	4	31	37	..	..	..	..	4	..	..	..	..	..	..	..	..	..	1	..	130	279	443
99	..	19	28	..	..	..	..	..	..	..	..	..	..	..	..	..	..	1	..	93	211	
18	..	9	9	..	..	..	..	4	..	..	..	..	..	..	..	..	..	..	..	24	48	
10	4	3	..	..	..	..	..	..	..	..	..	..	..	..	..	..	..	..	..	13	20	
..	..	..	..	..	..	..	..	..	..	वीरान	..	..	..	..	..	..	..	..	..	..	..	444
141	74	49	61	..	..	..	..	..	..	9	..	..	..	..	..	..	..	2	..	158	205	445
..	..	..	..	..	..	..	..	..	..	वीरान	..	..	..	..	..	..	..	..	..	..	..	446
116	10	3	27	1	..	..	..	4	..	..	..	..	..	..	..	..	..	2	1	94	179	447
104	5	23	3	2	..	..	..	1	..	2	..	..	..	..	..	..	..	..	..	89	200	448
66	3	18	2	2	..	..	..	..	..	1	..	..	..	..	..	..	..	..	..	55	129	
28	2	..	..	..	..	..	..	1	..	1	..	..	..	..	..	..	..	..	..	16	43	
10	..	5	1	..	..	..	..	..	..	..	..	..	..	..	..	..	..	..	..	18	28	

जनगणना का प्राथमिक सारांश

स्थानीय कोड नं.	गांव/वार्ड गणना ब्लाक का नाम	गांव का क्षेत्रफल एकड में नगर/वार्ड का वर्ग कि.मी. में	आबाद रिहायशी मकानों की संख्या	परिवारों की संख्या	गिने गये व्यक्तियों की कुल संख्या (बेघरबार और संस्थाओं में रहने वाले व्यक्तियों सहित)			अनुसूचित जातियां		अनुसूचित जन-जातियां		साक्षर एवं शिक्षित व्यक्ति		(I–IX) कुल काम करने वाले	
					व्यक्ति	पु.	स्त्री	पु.	स्त्री	पु.	स्त्री	पु.	स्त्री	पु.	स्त्री
1	2	3	4	5	6	7	8	9	10	11	12	13	14	14	16
449	चरगांव (चंदपुरा)	764.00	63	63	353	171	182	11	12	133	143	12	8	61	43
	टांगरापदर		..	..	..	वीरान	..	..	..	..	..	..	..	..	..
	निमरहा टोला		15	15	90	43	47	2	2	41	45	5	..	28	2
	मुइयन्हा टोला नदिया टोला		21	21	118	61	57	8	10	39	31	..	8	2	35
	पीपर टोला		11	11	45	24	21	..	..	11	10	4	..	13	..
	बड़ा टोला		16	16	100	43	57	1	..	42	57	3	..	18	6
450	चंदपुरा	425.00	25	28	161	83	78	..	..	82	77	24	1	43	35
451	पिपरिया (कस्तूरी)	910.00	52	52	296	156	140	5	6	135	121	48	6	80	43
	सरैया टोला		6	6	42	24	18	..	..	19	13	7	1	14	7
	महुआ टोला		13	13	76	36	40	5	6	31	34	14	2	20	11
	टिकरी टोला		8	8	40	23	17	..	..	18	13	10	1	12	4
	बड़ा टोला		25	25	138	73	65	..	..	67	61	17	2	34	21
452	सांगवा मा.	846.00	40	52	268	142	126	..	..	106	97	4	..	70	42
	खैर टोला		17	20	103	55	48	..	..	52	45	..	..	26	16
	मेम्बर टोला		19	25	137	71	66	..	..	53	50	2	..	37	20
	मुकद्दम टोला		4	7	28	16	12	..	..	1	2	2	..	7	6
453	कस्तूरी	1,231.00	52	52	261	131	130	..	..	121	123	41	3	80	15
	चाहिया टोला		21	21	93	49	44	..	..	44	40	14	1	30	4
	महुआ टोला		8	8	45	18	27	..	..	18	27	9	..	13	6
	बड़ा टोला		23	23	123	64	59	..	..	59	56	18	2	37	5
454	भरौठा रै.	323.00	..	..	..	वीरान	..	..	..	..	..	..	..	..	..
455	भरौठी	886.00	69	72	372	179	193	1	2	144	148	50	..	108	12
456	भरौठी रै.	105.00	..	.	..	वीरान	..	..	..	..	..	..	..	..	..
457	बरबसपुर (मानिकपुर)	569.00	28	28	166	81	85	13	14	57	64	15	1	51	3
458	मानिकपुर (भाम्हा)	1,266.00	145	149	685	351	334	99	103	23	24	157	26	190	9
459	गंगपुरा	365.00	23	25	157	93	64	93	64	..	..	26	..	44	5
460	आमाखोह	903.00	19	25	125	67	58	..	..	65	56	16	..	36	1
461	कापा मा. (देवगांव)	1,173.00	25	26	142	76	66	..	..	71	65	5	..	46	13
462	देवगांव मा. (लालपुर)	2,221.00	104	112	560	281	279	13	9	238	237	56	3	173	81
	भिलौड़ी टोला		47	49	272	135	137	11	6	120	125	37	1	82	32
	देवगांव		57	63	288	146	142	2	3	118	112	19	2	91	49
463	देवगांव रै. (घुमिरत)	680.00	31	34	164	81	83	..	..	75	76	13	..	47	33
464	लालपुर (रयपुरा)	1,370.00	83	86	513	264	249	233	245	25	9	45	2	143	15
	ददरा टोला		25	27	135	69	66	56	61	12	5	11	1	36	4
	लालपुर		58	59	378	195	183	177	184	13	4	34	1	107	11
465	पायली घुघरी रै.	460.00	..	..	..	वीरान	..	..	..	..	..	..	..	..	..
466	पायली घुघरी मा.	1,778.00	78	108	636	310	326	4	2	284	295	19	1	186	39
	पायली घुघरी		59	84	525	259	266	1	..	239	244	7	1	155	32
	टिकरा टोला		19	24	111	51	60	3	2	45	51	12	..	31	7
467	मोहरा कला	1,864.00	90	147	505	257	248	4	1	224	220	6	..	155	155
468	महरोई मा.	623.00	..	..	..	वीरान	..	..	..	..	..	..	.	..	..
469	महरोई रै.	125.00	..	..	..	वीरान	..	..	..	..	..	..	.	..	..
470	पहरुवा रै.	745.00	..	..	..	वीरान	..	..	..	..	..	..	..	..	..
471	पहरुवा मा.	719.00	43	48	255	118	137	..	..	109	128	13	..	78	77

निवास तहसील

काम करने वाले																						
I		II		III		IV		V(a)		V(b)		VI		VII		VIII		IX		X काम न करने वाले		स्थानीय कोड नं.
पु.	स्त्री	पु.	स्त्री	पु.	स्त्री	पु.	स्त्री	पु.	स्त्री	पु.	स्त्री	पु.	स्त्री	पु.	स्त्री	पु.	स्त्री	पु.	स्त्री	पु.	स्त्री	
17	18	19	20	21	22	23	24	25	26	27	28	29	30	31	32	33	34	35	36	37	38	1
48	30	8	11	4	..	..	..	1	..	..	..	..	..	..	..	..	..	..	2	110	139	449
..	..	..	..	..	..	..	..	..	..	वीरान		..	..	..	..	..	..	..	..	..	..	
24	1	2	1	1	..	..	..	1	..	..	..	..	..	..	..	..	..	..	..	15	45	
..	26	2	7	..	..	..	..	..	..	..	..	..	..	..	..	..	..	..	2	59	22	
11	..	..	..	2	..	..	..	..	..	..	..	..	..	..	..	..	..	..	..	11	21	
13	3	4	3	1	..	..	..	..	..	..	..	..	..	..	.	..	..	..	..	25	51	
36	26	4	6	1	1	..	..	1	2	1	..	..	..	..	..	..	..	..	..	40	43	450
56	13	17	30	..	..	..	..	2	..	..	..	..	..	..	..	..	..	5	..	76	97	451
10	2	3	5	..	..	..	..	..	..	..	..	..	..	..	..	..	..	1	.	10	11	
13	5	2	6	..	..	..	..	2	..	..	..	..	..	..	..	..	..	3	..	16	29	
9	..	3	4	..	..	..	..	..	..	..	..	..	..	..	..	..	..	..	..	11	13	
24	6	9	15	..	..	..	..	..	..	..	..	..	..	..	..	..	..	1	..	39	44	
53	37	6	5	9	..	..	..	1	..	..	..	..	..	..	..	.	..	1	..	72	84	452
23	14	3	2	..	..	..	..	..	..	..	..	..	..	..	..	..	..	..	..	29	32	
25	18	2	2	9	..	..	..	1	..	..	..	..	..	..	..	..	..	..	..	34	46	
5	5	1	1	..	..	..	..	..	..	..	..	..	..	..	..	..	..	1	..	9	6	
66	6	12	9	..	..	..	..	1	..	..	..	..	..	..	..	..	..	1	..	51	115	453
25	1	4	3	..	..	..	..	1	..	..	..	..	..	..	..	..	..	..	..	19	40	
10	4	2	2	..	..	..	..	..	..	..	..	..	..	..	..	..	..	1	..	5	21	
31	1	6	4	..	..	..	..	..	..	..	..	..	..	..	..	..	..	..	..	27	54	
..	..	..	..	..	..	..	..	..	..	वीरान		..	..	..	..	..	..	..	..	..	..	454
102	3	4	9	1	..	..	..	..	..	1	..	..	..	..	..	..	..	..	..	71	181	455
..	..	..	..	..	..	..	..	..	..	वीरान		..	..	..	..	..	..	..	..	..	..	456
43	1	7	2	1	..	..	..	..	..	..	..	..	..	..	..	..	..	..	..	30	82	457
148	2	28	7	1	..	..	..	1	..	..	..	..	..	1	..	.	..	11	..	161	325	458
41	1	3	4	..	..	..	..	..	..	..	..	..	..	..	..	..	.	..	..	49	59	459
33	..	2	1	1	..	..	..	..	.	..	..	..	..	..	..	..	..	..	..	31	57	460
29	..	13	13	4	..	..	..	..	..	..	..	..	..	..	..	..	..	..	..	30	53	461
128	29	39	52	..	..	..	..	5	..	..	..	..	..	..	..	..	..	1	..	108	198	462
70	16	10	16	..	..	..	..	2	..	..	..	..	..	..	..	..	..	..	..	53	105	
58	13	29	36	..	..	..	..	3	..	..	..	..	..	..	..	..	..	1	..	55	93	
30	16	16	17	..	..	..	..	1	..	..	..	..	..	..	..	..	..	..	..	34	50	463
127	..	8	15	4	..	..	..	..	..	..	..	..	..	..	..	..	..	4	..	121	234	464
32	..	1	4	1	..	..	..	..	..	..	..	..	..	..	..	..	..	2	..	33	62	
95	..	7	11	3	..	..	..	..	..	..	..	..	..	..	..	..	..	2	..	88	172	
..	..	..	..	..	..	..	..	..	..	वीरान		..	..	..	..	..	..	..	..	..	..	465
160	1	22	37	..	..	..	..	2	1	..	..	..	..	..	..	..	..	2	..	124	287	466
137	1	17	31	..	..	..	..	1	..	..	..	..	..	..	..	..	..	..	..	104	234	
23	..	5	6	..	..	..	..	1	1	..	..	..	..	..	..	..	..	2	..	20	53	
99	2	52	153	..	..	..	..	2	.	..	..	..	..	..	..	..	..	2	..	102	93	467
..	..	..	..	..	..	..	..	..	..	वीरान		..	..	..	..	..	..	..	..	..	..	468
..	..	..	..	..	..	..	..	..	..	वीरान		.	..	..	..	..	..	..	..	..	..	469
..	..	..	..	..	..	..	..	..	..	वीरान		.	..	.	.	..	..	..	..	..	..	470
57	36	18	41	2	..	.	..	..	..	..	..	..	..	..	..	..	..	1	..	40	60	471

जनगणना का प्राथमिक सारांश

स्थानीय कोड नं.	गांव/वार्ड गणना ब्लाक का नाम	गांव का क्षेत्रफल एकड़ में नगर/वार्ड का वर्ग कि मी. में	आबाद रिहायशी मकानों की संख्या	परिवारों की संख्या	गिने गये व्यक्तियों की कुल संख्या (बेघरबार और संस्थाओं में रहने वाले व्यक्तियों सहित)			अनुसूचित जातियां		अनुसूचित जन-जातियां		साक्षर एव शिक्षित व्यक्ति		(I-IX) कुल काम करने वाले	
					व्यक्ति	पु.	स्त्री	पु.	स्त्री	पु.	स्त्री	पु.	स्त्री	पु.	स्त्री
1	2	3	4	5	6	7	8	9	10	11	12	13	14	15	16
472	सरसवाही (कापा)	1,085.00	58	66	305	148	157	1	..	143	152	15	..	96	103
473	खुरसी पार रै.	792.00	..	..	..	वीरान	..	..	..	..	..	..	..	..	..
474	खुरसी पार मा.	1,451.00	63	78	348	182	166	..	..	169	154	4	..	123	87
	बरा टोला		13	15	80	43	37	..	..	32	25	1	..	26	17
	रंरिया टोला		4	5	22	10	12	..	..	10	12	..	..	7	4
	खुरसीपार टोला		46	58	246	129	117	..	..	127	117	3	..	90	66
475	ड्रोम दादर	962.00	41	47	236	125	111	..	..	123	110	26	..	74	50
476	धिरवन कलां	1,880.00	97	97	419	219	200	..	..	206	187	42	2	133	122
	सड़क टोला		19	19	71	40	31	..	..	35	26	7	1	27	17
	हर्रा टोला		22	22	104	60	44	..	..	60	44	6	..	36	28
	धिरवन टोला		16	16	77	37	40	..	..	37	40	12	..	22	24
	जमुनिहा टोला		25	25	110	54	56	..	..	46	48	14	1	31	39
	हरई टोला		15	15	57	28	29	..	..	28	29	3	..	17	14
477	कछारी रै. (सलैया)	180.00	..	..	..	वीरान	..	..	..	..	..	..	..	..	..
478	कछारी मा. (घुसिया)	891.00	71	71	375	191	184	..	..	166	152	42	2	111	102
	मुहनियां टोला		16	16	86	46	40	..	..	39	35	6	..	27	23
	कछारी टोला		36	36	193	96	97	..	..	89	90	32	1	58	56
	आमा टोला		10	10	59	28	31	..	..	17	11	3	1	17	14
	ददरा टोला		9	9	37	21	16	..	..	21	16	1	..	9	9
479	घुसिया रै.	1,512.00	64	64	369	181	188	..	..	162	166	22	2	110	97
	भुसवा टोला		19	19	123	61	62	..	..	61	62	3	..	34	30
	घुमिया टोला		45	45	246	120	126	..	..	101	104	19	2	76	67
480	भिलाई रै.	192.00	..	..	..	वीरान	..	..	..	..	..	..	..	..	..
481	भिलाई मा.	1,534.00	102	125	609	320	289	9	6	306	280	20	1	214	179
	बरम टोला		10	10	52	27	25	9	6	18	19	2	..	19	20
	महुआ टोला		71	91	444	233	211	..	..	230	209	14	1	154	133
	मऊहार टोला		5	5	19	10	9	..	..	10	9	2	..	6	4
	धौरापानी टोला		16	19	94	50	44	..	..	48	43	2	..	35	22
482	मगरमय टगर	2,469.00	104	117	594	292	302	..	..	275	282	54	4	178	167
	पिपरही टोला		18	18	106	53	53	..	..	53	53	17	1	27	28
	मगधी टोला		39	46	201	98	103	..	..	95	99	9	2	68	60
	मगर टोला		47	53	287	141	146	..	..	127	130	28	1	83	79
483	गढ़ी वनग्राम	..	17	18	132	74	58	..	..	69	54	1	1	42	33
	ददरा टोला		8	8	54	28	26	..	..	28	24	1	1	15	12
	पटैल टोला		9	10	78	46	32	..	..	41	30	..	..	27	21
484	सलैया (मगर)	1,959.00	86	99	494	250	244	55	47	187	188	27	26	144	137
	दौरी टोला		11	11	55	25	30	8	6	17	24	..	25	17	16
	लुहार टोला		8	8	41	20	21	..	..	15	18	2	..	12	10
	मछुवा टोला		14	19	84	46	38	..	..	46	38	5	..	27	23
	बरा टोला		15	19	109	55	54	47	41	5	7	9	..	28	28
	टिकरा टोला		8	10	59	32	27	..	..	32	27	7	1	19	14
	मुनगहा टोला		7	8	34	13	21	..	..	13	21	..	..	8	12
	मऊहार टोला		12	13	64	34	30	..	..	34	30	3	..	21	18
	रंरिया टोला		4	4	24	8	16	..	..	8	16	1	..	5	..
	खुर्रा टोला		7	7	24	17	7	..	..	17	7	..	..	7	5

निवास तहसील

काम करने वाले																						
I		II		III		IV		V(a)		V(b)		VI		VII		VIII		IX		X काम न करने वाले		स्थानीय कोड नं.
पु.	स्त्री	पु.	स्त्री	पु.	स्त्री	पु.	स्त्री	पु.	स्त्री	पु.	स्त्री	पु.	स्त्री	पु.	स्त्री	पु	स्त्री	पु.	स्त्री	पु.	स्त्री	
17	18	19	20	21	22	23	24	25	26	27	28	29	30	31	32	33	34	35	36	37	38	1
52	3	37	100	3	..	.	..	1	..	..	..		..	..	..	..	..	3	..	52	54	472
..	..	..	..	..	..	..	..	..	..	वीरान	.	..	..	..	..	..	..	..	..	..	..	473
63	2	57	85	..	..	..	..	3	..	..	..	..	..	..	..	.	..	..	..	59	79	474
9	1	14	16	..	..	..	..	3	..	..	..	..	..	..	..	..	..	..	..	17	20	
4	..	3	4	..	..	..	..	..	..	..	..	..	..	..	..	..	..	..	..	3	8	
50	1	40	65	..	..	..	..	..	..	..	..	..	..	..	..	..	..	..	..	39	51	
39	1	33	49	1	..	..	..	..	..	..	..	..	..	..	..	..	..	1	..	51	61	475
120	110	8	11	..	..	..	..	1	..	..	..	..	..	3	1	..	..	1	..	86	78	476
22	16	2	1	..	..	..	..	..	..	..	..	..	..	2	..	..	..	1	..	13	14	
35	26	..	2	..	..	..	..	1	..	..	..	..	..	..	..	..	..	..	..	24	16	
19	21	3	3	..	..	..	..	..	..	..	..	..	..	..	..	..	..	..	..	15	16	
28	35	2	3	..	..	..	..	..	..	..	..	..	..	1	1	..	..	..	..	23	17	
16	12	1	2	..	..	..	..	..	..	..	..	..	..	..	..	..	..	..	..	11	15	
..	..	..	..	..	..	..	..	..	..	वीरान	..	..	..	..	..	..	..	..	..	..	..	477
92	100	10	2	5	..	..	..	1	..	..	..	..	..	1	..	..	..	2	..	80	82	478
21	23	4	..	..	..	..	..	1	..	..	..	..	..	1	..	..	..	..	..	19	17	
50	54	4	2	2	..	..	..	..	..	..	..	..	..	..	..	..	..	2	..	38	41	
12	14	2	..	3	..	..	..	..	..	..	..	..	..	..	..	.	..	..	..	11	17	
9	9	..	..	..	..	..	..	..	..	..	..	..	..	..	..	..	..	..	..	12	7	
101	97	2	..	3	..	..	..	1	..	1	..	..	..	..	..	..	..	2	..	71	91	479
34	30	..	..	..	..	..	..	..	..	..	..	..	..	..	..	..	..	..	.	27	32	
67	67	2	..	3	..	..	..	1	..	1	..	..	..	..	..	..	..	2	..	44	59	
..	..	..	..	..	..	..	..	..	..	वीरान	..	..	..	..	..	..	..	..	..	..	..	480
182	162	14	16	6	1	..	..	10	..	..	..	..	..	..	..	..	..	2	..	106	110	481
12	16	..	4	..	..	..	..	7	..	..	..	..	..	..	..	..	..	..	..	8	5	
144	129	2	4	4	..	..	..	2	..	..	..	..	..	..	..	..	..	2	..	79	78	
5	4	1	..	..	..	..	..	..	..	..	..	..	..	..	..	..	..	..	..	4	5	
21	13	11	8	2	1	..	..	1	..	..	..	..	..	..	..	..	..	..	..	15	22	
119	127	46	39	6	1	..	..	4	..	..	..	..	..	..	..	..	..	3	..	114	135	482
15	20	10	8	..	..	..	..	..	..	..	..	..	..	..	..	..	..	2	..	26	25	
49	49	15	10	2	1	..	..	2	..	..	..	..	..	..	..	..	..	..	..	30	43	
55	58	21	21	4	..	..	..	2	..	..	..	..	..	..	..	..	..	1	..	58	67	
32	27	8	5	2	1	..	..	..	..	..	..	..	..	..	..	..	..	..	..	32	25	483
10	10	4	2	1	..	..	..	..	..	..	..	..	..	..	..	..	..	..	..	13	14	
22	17	4	3	1	1	..	..	..	..	..	..	..	..	..	..	..	..	..	..	19	11	
113	106	28	30	1	..	..	..	1	1	..	..	..	..	..	..	..	..	1	..	106	107	484
13	11	3	4	..	..	..	..	1	1	..	..	..	..	..	..	..	..	..	..	8	14	
9	7	3	3	..	..	..	..	.	..	..	..	..	..	..	..	..	..	..	..	8	11	
24	21	2	2	..	..	..	..	..	..	..	..	..	..	..	..	..	..	1	..	19	15	
22	21	5	7	1	..	..	..	..	..	..	..	..	..	..	..	..	..	..	..	27	26	
17	13	2	1	..	..	..	..	..	..	..	..	..	..	..	..	..	..	..	..	13	13	
3	6	5	6	..	..	..	..	..	..	..	..	..	..	..	..	..	..	..	..	5	9	
15	14	6	4	..	..	..	..	..	..	..	..	..	..	.	..	..		..	..	13	12	
4	8	1	3	..	..	..	..	..	..	..	..	..	..	..	..	..	..	..	..	3	5	
6	5	1	..	..	..	..	..	..	..	..	..	..	..	..	..	..	..	..	..	10	2	

जनगणना का प्राथमिक सारांश

स्थानीय कोड नं.	गाव/वार्ड गणना ब्लाक का नाम	गाव का क्षेत्रफल एकड़ में नगर/वार्ड का वर्ग कि.मी. में	आबाद रिहायशी मकानों की संख्या	परिवारों की संख्या	गिने गये व्यक्तियों की कुल संख्या (बेघरबार और संस्थाओं में रहने वाले व्यक्तियों सहित)			अनुसूचित जातियां		अनुसूचित जन-जातियां		साक्षर एवं शिक्षित व्यक्ति		(I-IX) कुल काम करने वाले	
					व्यक्ति	पु	स्त्री	पु	स्त्री	पु.	स्त्री	पु.	स्त्री	पु.	स्त्री
1	2	3	4	5	6	7	8	9	10	11	12	13	14	15	16
485	देवाझिर मा. (सलैया)	1,075.00	38	41	227	109	118	..	..	105	113	7	..	76	74
	पटेल टोला		18	20	113	52	61	..	..	50	57	2	..	37	37
	कुलौनी टोला		20	21	114	57	57	..	..	55	56	5	..	39	37
486	भटवारा	592.00	34	36	185	93	92	..	..	91	92	13	1	58	53
	पटेल टोला		24	25	129	62	67	..	..	60	67	10	1	41	39
	ककई टोला		10	11	56	31	25	..	..	31	25	3	..	17	14
487	डोभी मा. (भटवारा)	804.00	43	45	234	127	107	2	3	110	94	20	..	68	21
	डोभी मा.		17	19	103	55	48	..	..	55	48	6	..	29	11
	मिट्टी टोला		26	26	131	72	59	2	3	55	46	14	..	39	10
488	मझगाव मा. (रयपुरा)	958.00	40	45	267	133	134	..	..	118	120	37	7	71	49
	मझगांव मा		10	13	89	44	45	..	..	38	41	10	3	24	20
	पटपरिहा टोला		5	6	34	17	17	..	..	13	13	2	..	7	6
	घुघरा टोला		15	16	91	46	45	..	..	43	42	19	3	26	20
	महुवा टोला		10	10	53	26	27	..	..	24	24	6	1	14	3
489	रयपुरा	1,134.00	80	98	486	256	230	83	75	103	96	84	21	136	25
	रयपुरा मा.		43	55	257	131	126	43	43	51	48	54	14	76	14
	अमहा टोला		23	27	157	86	71	29	25	36	29	17	3	37	6
	मंजनी टोला		14	16	72	39	33	11	7	16	19	13	4	23	5
490	खितौला रै.	149.00	..	..	..	वीरान	..	..	..	..	..	..	..	..	..
491	खितौला मा.	264.00	33	43	168	74	94	..	..	33	33	11	4	48	34
	खितौला मा.		17	24	79	35	44	..	..	27	28	7	4	20	15
	बर्रा टोला		4	6	26	11	15	..	..	..	..	1	..	9	3
	खुर्रा टोला		12	13	63	28	35	..	..	6	5	3	..	19	16
492	चौरा मा.	295.00	..	..	..	वीरान	..	..	..	.	..	..	..	..	..
493	चौरा रै.	676.00	39	46	268	131	137	2	3	123	129	34	1	75	18
	चौरा रै.		10	11	87	42	45	..	..	38	41	11	..	22	5
	खुर्रा टोला		16	18	102	53	49	2	3	49	45	10	..	26	7
	बंजर टोला		13	17	79	36	43	..	..	36	43	13	1	27	6
494	दुल्लोपुर	504.00	41	41	249	129	120	..	..	124	113	27	..	68	72
	दुल्लोपुर मा.		5	5	31	13	18	..	..	13	18	2	..	7	10
	मुकद्दम टोला		14	14	80	39	41	..	..	39	41	9	..	22	25
	मदिर टोला		13	13	76	41	35	..	..	36	28	8	..	22	20
	महुआ टोला		9	9	62	36	26	..	..	36	26	8	..	17	17
495	पिटरी रै.	116.00	..	..	..	वीरान	..	..	..	..	..	..	..	..	..
496	पिटरी मा.	739.00	58	58	287	147	140	2	3	125	118	14	2	78	54
	पिटरी मा.		34	34	163	85	78	..	..	74	71	4	..	46	21
	मड़क टोला		8	8	45	21	24	2	3	14	12	2	2	11	7
	मुकद्दम टोला		16	16	79	41	38	..	..	37	35	8	..	21	26
497	चदपुरा रै	152.00	18	18	140	63	77	7	11	40	51	6	1	39	38
	चदपुरा रै.		13	13	108	48	60	7	11	25	34	3	1	30	29
	लमेरा टोला		5	5	32	15	17	..	..	15	17	3	..	9	9
498	सिचौली धनगाव रै	1,846.00	94	98	551	258	293	24	16	210	253	74	12	161	66
	धनगाव रै		47	48	283	127	156	8	7	102	133	45	9	83	41
	मौनी टोला		19	20	120	59	61	7	5	52	56	14	3	37	16
	सिचौली		28	30	148	72	76	9	4	56	64	15	..	41	9

निवास तहसील

काम करने वाले																						
I		II		III		IV		V(a)		V(b)		VI		VII		VIII		IX		X काम न करने वाले		स्थानीय कोड नं.
पु.	स्त्री	पु.	स्त्री	पु.	स्त्री	पु.	स्त्री	पु.	स्त्री	पु.	स्त्री	पु.	स्त्री	पु.	स्त्री	पु.	स्त्री	पु.	स्त्री	पु.	स्त्री	
17	18	19	20	21	22	23	24	25	26	27	28	29	30	31	32	33	34	35	36	37	38	1
58	63	16	11	1	..	..	..	1	..	..	..	..	..	..	..	..	..	..	..	33	44	485
26	30	10	7	1	..	..	..	..	..	..	..	..	..	..	..	..	..	..	..	15	24	
32	33	6	4	..	..	..	..	1	..	..	..	..	..	..	..	..	..	..	..	18	20	
42	41	15	12	1	..	..	..	..	..	..	..	..	..	..	..	..	..	..	..	35	39	486
33	33	7	6	1	..	..	..	..	..	..	..	..	..	..	..	..	..	..	..	21	28	
9	8	8	6	..	..	..	..	..	..	..	..	..	..	..	..	..	.	..	..	14	11	
54	10	12	11	.	..	..	..	1	..	..	..	..	..	..	..	..	..	1	..	59	86	487
25	8	4	3	..	..	..	..	..	..	..	..	..	..	..	..	..	..	..	..	26	37	
29	2	8	8	..	..	..	..	1	..	..	..	..	..	..	.	.	..	1	.	33	49	
62	49	9	..	..	..	..	.	..	..	..	..	..	..	..	..	..	..	..	..	62	85	488
17	20	7	..	..	.	..	..	.	..	..	..	..	..	..	..	..	..	..	..	20	25	
6	6	1	..	..	..	..	..	..	..	..	..	..	..	..	..	..	..	..	..	10	11	
25	20	1	..	..	..	..	..	..	..	..	..	.	..	..	..	..	..	..	..	20	25	
14	3	..	..	..	..	..	..	..	..	..	..	..	..	..	..	..	..	..	..	12	24	
91	15	14	10	1	..	..	..	14	..	..	..	..	..	2	..	1	..	13	..	120	205	489
55	6	9	8	1	..	..	..	1	..	..	..	..	..	2	..	..	..	8	..	55	112	
25	6	1	..	..	..	..	..	11	..	..	..	..	..	..	..	..	..	..	..	49	65	
11	3	4	2	..	..	..	..	2	..	..	..	..	..	..	..	1	..	5	..	16	28	
..	..	..	..	..	..	..	..	..	..	वीरान	..	..	..	..	..	..	..	..	..	..	..	490
29	13	18	21	..	..	..	..	1	.	..	..	..	..	..	..	..	..	..	..	26	60	491
15	7	5	8	..	..	..	..	..	..	..	..	..	..	..	..	..	..	..	.	15	29	
4	..	4	3	..	..	..	..	1	..	..	..	..	..	..	..	..	..	..	..	2	12	
10	6	9	10	..	..	..	..	..	..	..	..	..	..	..	..	..	..	..	..	9	19	
..	..	..	..	..	..	..	..	..	..	वीरान	..	..	..	..	..	..	..	.	..	.	..	492
55	4	18	14	1	..	..	..	1	..	..	..	..	..	..	..	..	..	..	..	56	119	493
20	3	2	2	..	..	..	..	..	..	..	..	..	..	..	..	..	..	..	..	20	40	
18	1	7	6	..	..	..	..	1	..	..	..	..	..	..	..	..	..	..	..	27	42	
17	..	9	6	1	..	..	..	..	..	..	..	..	..	..	..	.	..	..	..	9	37	
56	54	9	18	2	..	..	..	..	..	..	..	..	..	..	..	..	..	1	..	61	48	494
7	8	..	2	..	..	..	..	..	..	..	..	..	..	..	..	..	..	..	..	6	8	
17	16	4	9	..	..	..	..	..	..	..	..	..	..	..	..	..	..	1	..	17	16	
16	16	4	4	2	..	..	..	..	..	..	..	..	..	..	..	..	..	..	..	19	15	
16	14	1	3	..	..	..	..	..	..	..	..	..	..	..	..	..	..	..	..	19	9	
..	..	..	..	..	..	..	..	..	..	वीरान	..	..	..	..	..	..	..	..	..	..	..	495
56	28	17	26	2	..	..	..	1	.	..	..	..	..	1	..	..	..	1	..	69	86	496
31	7	12	14	2	..	..	..	..	..	..	..	..	..	..	..	..	..	1	..	39	57	
7	4	2	3	..	..	..	..	1	..	..	..	..	..	1	..	..	..	..	..	10	17	
18	17	3	9	..	..	..	..	..	..	..	..	..	..	..	..	..	..	..	..	20	12	
26	25	8	13	1	..	..	..	3	..	..	..	.	..	..	..	..	..	1	..	24	39	497
19	18	7	11	1	..	..	..	3	..	..	..	..	.	..	..	..	..	..	..	18	31	
7	7	1	2	..	..	..	..	..	..	..	..	..	.	..	..	..	..	1	..	6	8	
107	2	40	64	9	..	..	..	3	..	..	..	..	..	..	..	..	..	2	..	97	227	498
61	2	19	39	1	..	..	..	..	..	..	..	..	..	..	..	..	..	2	..	44	115	
16	..	15	16	6	..	..	..	..	..	..	..	..	..	..	..	..	..	..	..	22	45	
30	..	6	9	2	..	..	..	3	..	..	..	..	..	..	..	..	..	..	..	31	67	

जनगणना का प्राथमिक सारांश

स्थानीय कोड नं.	गांव/वार्ड गणना ब्लाक का नाम	गांव का क्षेत्रफल एकड़ में नगर/वार्ड का वर्ग कि.मी. में	आबाद रिहायशी मकानों की संख्या	परिवारों की संख्या	गिने गये व्यक्तियों की कुल संख्या (बेघरबार और संस्थाओं में रहने वाले व्यक्तियों सहित)			अनुसूचित जातियां		अनुसूचित जन-जातियां		साक्षर एवं शिक्षित व्यक्ति		(I-IX) कुल काम करने वाले	
					व्यक्ति	पु.	स्त्री	पु.	स्त्री	पु.	स्त्री	पु.	स्त्री	पु.	स्त्री
1	2	3	4	5	6	7	8	9	10	11	12	13	14	15	16
499	धारेगांव मा	1,320.00	55	72	383	186	197	..	..	181	194	49	2	108	40
	महुआ टोला		25	33	171	83	88	..	..	78	85	14	..	44	14
	धारे गांव		30	39	212	103	109	..	..	103	109	35	2	64	26
500	पड़रिया कलां	773.00	94	119	652	313	339	278	300	..	..	70	15	174	100
501	बरौदी मा.	1,155.00	77	91	524	278	246	20	8	254	222	77	7	160	42
	ददरा टोला		2	2	17	10	7	..	..	10	7	3	..	7	2
	बरौदी टोला		50	62	370	195	175	20	8	171	151	61	6	114	30
	महरा टोला		25	27	137	73	64	..	..	73	64	13	1	39	10
502	धिरवन खुर्द	767.00	60	67	331	163	168	..	..	160	165	20	..	102	24
503	बरौदा मा.	909.00	50	54	311	159	152	158	151	1	1	45	..	89	51
504	पौड़ी मा (बरौदा)	267 00	9	12	82	40	42	..	..	36	36	8	..	25	23
505	सुहगी मा.	809.00	54	56	328	157	171	..	..	157	171	37	1	84	87
	सुहगी		41	43	261	127	134	..	..	127	134	33	1	71	70
	सुहगी बर्रा टोला		13	13	67	30	37	..	..	30	37	4	..	13	17
506	टिकरिया (सुहगी)	878.00	89	91	491	240	251	224	235	..	..	54	3	147	146
507	पिपराड़ी रै	782.00	43	50	270	141	129	86	81	46	39	16	2	78	74
	पिपराड़ी मुकद्दम टोला		38	43	232	119	113	86	81	24	23	14	2	65	65
	पिपराड़ी जरहा टोला		5	7	38	22	16	..	..	22	16	2	..	13	9
508	संग्रामपुर	615.00	55	55	414	197	217	3	4	167	184	39	6	113	86
	टिकरा टोला		37	37	255	120	135	..	..	93	106	21	3	68	58
	रंरिया टोला		18	18	159	77	82	3	4	74	78	18	3	45	28
509	संग्रामपुर रै.	548.00	17	18	90	43	47	8	10	30	31	6	1	26	23
510	जेवरा रै.	491.00	61	61	398	193	205	175	186	..	..	57	6	104	99
511	धनगांव (गनेशपुर)	929.00	35	38	186	89	97	..	..	79	91	10	..	61	68
512	गनेशपुर	759.00	42	46	284	146	138	2	4	117	116	33	6	79	78
513	अमहाई देवरी रै.	953 00	60	60	287	141	146	1	..	136	138	36	7	91	96
	महुआ टोला		3	3	13	4	9	..	..	4	9	1	..	3	6
	टिकरा टोला		15	15	88	46	42	..	..	46	42	13	2	26	29
	मछुवा टोला		29	29	145	69	76	1	..	68	72	14	5	45	47
	खिरवा टोला		13	13	41	22	19	..	..	18	15	8	..	17	14
514	झगरहटा (वनग्राम)	..	20	20	110	63	47	5	2	55	41	8	..	43	37
515	झगरहटा (डुगरिया मा.)	1,227.00	75	82	388	191	197	29	29	140	147	67	7	107	115
	झगरहटा		47	53	270	140	130	29	29	89	80	62	7	75	71
	डुगरिया		28	29	118	51	67	..	..	51	67	5	..	32	44
516	सुनवरसा मा.	391.00	22	23	135	73	62	..	..	60	50	11	2	43	45
	बरा टोला		5	5	38	22	16	..	..	21	16	5	1	13	10
	टिकरी टोला		8	8	57	33	24	..	..	27	19	5	1	17	21
	खाल्हे टोला		9	10	40	18	22	..	..	12	15	1	..	13	14
517	पौड़ी मा. (सुनवर्षा)	1,005.00	54	55	260	132	128	14	10	96	101	41	8	81	39
	मुकद्दम टोला		38	38	161	84	77	14	10	52	52	26	4	51	22
	बरा टोला		16	17	99	48	51	..	..	44	49	15	4	30	17
518	जलधरा (वनग्राम)	..	26	26	117	63	54	4	5	55	48	5	..	35	21
519	उमरिया रै. (पौड़ी)	525.00	21	24	139	65	74	14	12	48	60	14	12	36	20

काम करने वाले																						
I		II		III		IV		V(a)		V(b)		VI		VII		VIII		IX		X काम न करने वाले		स्थानीय कोड नं.
पु.	स्त्री	पु.	स्त्री	पु.	स्त्री	पु.	स्त्री	पु.	स्त्री	पु.	स्त्री	पु.	स्त्री	पु.	स्त्री	पु.	स्त्री	पु.	स्त्री	पु.	स्त्री	
17	18	19	20	21	22	23	24	25	26	27	28	29	30	31	32	33	34	35	36	37	38	1
81	11	24	29	3	..	..	..	..	..	..	..	..	..	..	..		..	..	..	78	157	499
35	6	6	8	3	..	..	..	..	..	..	..	..	..	..	..	..	..	..	..	39	74	
46	5	18	21	..	..	..	..	..	..	.	..	..	..	..	..	..	..	..	..	39	83	
130	34	33	66	..	..	1	..	8	..	..	..	..	..	..	..	..	..	2	.	139	239	500
114	5	33	37	2	..	..	..	7	..	..	..	..	..	..	..	..	..	4	..	118	204	501
6	..	1	2	..	..	..	..	.	..	..	..	..	..	..	..	..	..	..	..	3	5	
82	3	19	27	2	..	..	..	7	..	..	.	..	..	..	..	..	..	4	..	81	145	
26	2	13	8	..	..	..	..	..	..	..	..	..	..	..	.	..	..	..	..	34	54	
73	11	28	13	1	..	..	..	..	..	..	..	..	..	.	..	..	..	..	..	61	144	502
76	46	12	5	..	..	..	..	..	..	..	..	..	..	..	..	..	..	1	.	70	101	503
21	18	2	5	2	..	..	..	..	..	..	..	..	..	..	..	..	..	..	..	15	19	504
56	54	27	33	..	..	..	..	..	..	1	..	..	..	..	..	..	..	..	..	73	84	505
49	45	21	25	..	..	..	..	..	..	1	..	..	..	..	..	..	..	..	..	56	64	
7	9	6	8	..	..	..	..	..	..	..	..	..	..	..	..	..	..	..	..	17	20	
128	128	10	17	1	..	..	..	4	1	..	..	..	..	..	..	..	..	4	..	93	105	506
69	67	7	6	2	1	..	..	..	..	..	..	..	..	..	..	..	..	..	..	63	55	507
56	58	7	6	2	1	..	..	..	..	..	..	..	..	..	..	..	..	..	..	54	48	
13	9	..	..	..	..	..	..	..	..	..	..	..	..	..	..	..	..	..	..	9	7	
93	66	15	20	2	..	..	..	2	..	..	..	..	..	..	..	..	..	1	..	84	131	508
50	41	14	17	2	..	..	..	1	..	..	..	..	..	..	..	..	..	1	..	52	77	
43	25	1	3	..	..	..	..	1	..	..	..	..	..	..	..	..	..	..	..	32	54	
15	16	9	7	2	..	..	..	..	..	..	..	..	..	..	..	..	..	..	..	17	24	509
80	47	23	52	..	..	..	..	..	..	..	..	..	..	..	..	..	..	1	..	89	106	510
45	32	12	36	1	..	..	..	3	..	..	..	..	..	..	..	..	.	..	..	28	29	511
58	63	12	13	2	1	..	..	5	1	..	..	..	..	..	..	..	..	2	..	67	60	512
80	90	8	6	2	..	..	..	1	..	..	..	..	..	..	..	..	..	..	..	50	50	513
3	6	..	..	..	..	..	..	..	..	..	..	..	..	..	..	..	..	..	..	1	3	
22	29	4	..	..	..	..	..	..	..	..	..	..	..	..	..	..	..	..	..	20	13	
42	44	2	3	1	..	..	..	..	..	..	..	..	..	..	..	..	..	..	..	23	29	
13	11	2	3	1	..	..	..	1	..	..	..	..	..	..	..	..	..	..	..	5	5	
28	23	14	14	1	..	..	..	..	..	..	..	..	..	..	..	..	..	..	..	20	10	514
69	43	27	69	5	..	..	..	3	3	..	..	..	..	..	..	..	..	3	..	84	82	515
41	26	23	42	5	..	..	..	3	3	..	..	..	..	..	.	..	..	3	..	65	59	
28	17	4	27	..	..	..	..	..	..	..	..	..	..	..	..	..	..	..	..	19	23	
32	35	7	10	3	..	..	..	1	..	..	..	..	..	..	..	..	..	..	..	30	17	516
13	10	..	..	..	..	..	..	..	..	..	..	..	..	..	..	..	..	..	..	9	6	
13	19	4	2	..	..	..	.	..	..	..	..	..	..	..	..	..	..	..	..	16	3	
6	6	3	8	3	..	..	.	1	..	..	..	..	..	..	..	..	..	..	..	5	8	
53	21	19	18	3	..	..	..	2	..	..	..	..	..	..	..	.	..	4	..	51	89	517
30	10	14	12	1	.	..	..	2	..	..	..	..	..	..	..	..	..	4	..	38	55	
23	11	5	6	2	..	..	..	..	..	..	..	..	..	..	..	..	..	..	..	18	34	
24	17	7	4	2	.	..	..	..	..	1	.	..	..	..	..	..	..	1	..	28	33	518
20	6	10	14	3	..	..	..	..	..	2	..	..	..	..	..	..	..	1	..	29	54	519

जनगणना का प्राथमिक सारांश

स्थानीय कोड नं.	गांव/वार्ड गणना ब्लाक का नाम	गांव का क्षेत्रफल एकड़ में नगर/वार्ड का वर्ग कि मी में	आबाद रिहायशी मकानों की संख्या	परिवारों की संख्या	गिने गये व्यक्तियों की कुल संख्या (बेघरबार और संस्थाओं में रहने वाले व्यक्तियों सहित)			अनुसूचित जातियां		अनुसूचित जन-जातियां		साक्षर एवं शिक्षित व्यक्ति		(I-IX) कुल काम करने वाले	
					व्यक्ति	पु.	स्त्री	पु.	स्त्री	पु.	स्त्री	पु.	स्त्री	पु.	स्त्री
1	2	3	4	5	6	7	8	9	10	11	12	13	14	15	16
520	करौंदी रै. (ढोढ़ा)	932.00	28	30	120	63	57	..	..	50	43	4	2	34	13
	करौंदी टोला		24	26	101	54	47	..	..	42	34	4	2	30	11
	पिपरहा टोला		4	4	19	9	10	..	..	8	9	..	..	4	2
521	ढोढ़ा रै.	1,237.00	82	83	457	236	221	..	..	180	175	35	3	138	9
	ढोढ़ा		65	65	370	185	185	..	..	152	154	28	3	115	6
	पिपरहा टोला		5	6	22	12	10	..	..	10	6	1	..	6	..
	घोढ़ा टोला		12	12	65	39	26	..	..	18	15	6	..	17	3
522	बिलगढ़ा	860.00	27	27	132	63	69	..	..	51	56	18	4	40	..
	गौड़ी टोला		9	9	57	29	28	..	..	24	26	11	2	18	..
	बखरी टोला		18	18	75	34	41	..	..	27	30	7	2	22	..
523	बिलगांव	1,095.00	149	149	778	411	367	16	14	62	49	152	18	194	59
	टिकरा टोला		121	121	612	330	282	12	12	50	40	127	16	151	51
	खाम्हे टोला		28	28	166	81	85	4	2	12	9	25	2	43	8
524	अमठेरा रै.	1,290.00	80	80	487	246	241	74	73	99	78	54	1	134	92
	मुकद्दम टोला		18	18	126	66	60	24	21	..	..	14	..	41	9
	तिलयान टोला		13	13	77	35	42	10	15	..	..	16	1	16	14
	महरान टोला		13	13	76	39	37	39	37	..	..	19	..	19	17
	किसान टोला		8	8	66	37	29	1	..	30	25	..	..	18	10
	बेगान टोला		28	28	142	69	73	..	..	69	73	5	..	40	42
525	पिपरिया कलां (बिलगांव)	1,168.00	86	86	456	228	228	39	46	177	175	55	3	150	85
	मुकद्दम टोला		12	12	86	40	46	39	46	..	..	11	3	22	11
	चर्रा टोला		19	19	83	44	39	..	..	41	37	40	..	21	8
	बड़ा टोला		55	55	287	144	143	..	..	136	138	4	..	107	66
526	कटेहरा रै.	948.00	38	38	208	107	101	..	..	92	87	27	12	76	13
527	पल्की रै.	1,099.00	111	111	480	240	240	10	6	192	187	55	7	148	69
	टिकरा टोला		31	31	147	76	71	..	..	65	55	18	..	47	27
	खुर्रा टोला		13	13	61	24	37	..	..	20	31	3	..	15	7
	माझे टोला		41	41	170	84	86	10	6	51	55	22	7	50	27
	बकायन टोला		26	26	102	56	46	..	..	56	46	12	..	36	8
528	बिजौरी रै.	1,069.00	47	47	224	118	106	2	5	77	73	40	1	77	5
	बंजर टोला		5	5	26	13	13	..	..	13	13	1	..	9	1
	टिकरा टोला		31	31	131	66	65	2	5	64	60	9	1	43	4
	खुर्रा टोला		11	11	67	39	28	..	..	..	..	30	..	25	..
529	करनपुरा मा.	1,069.00	57	57	246	121	125	..	1	92	95	11	1	80	9
530	इशनपुरा रै.	551.00	38	38	176	84	92	..	..	67	80	4	2	49	5
531	राछो मा.	2,891.00	56	63	321	164	157	4	..	149	143	28	1	87	31
	राछो मा.		30	31	169	91	78	..	..	83	69	16	1	48	16
	भुरका टोला		25	31	148	71	77	4	..	66	74	11	..	38	15
	धनुवां टोला		1	1	4	2	2	..	..	..	..	1	..	1	..
532	बरगांव (करौंदी)	3,923.00	212	304	1,379	669	710	88	78	232	219	343	92	385	187
	बरगांव मा.		87	118	542	264	278	43	41	..	..	164	41	148	42
	बनवासी टोला		52	81	342	179	163	15	12	164	151	42	..	95	90
	सड़क टोला		65	93	428	194	234	25	20	41	38	136	44	121	37
	मगड़ा टोला		8	12	67	32	35	5	5	27	30	1	7	21	18

निवास तहसील

काम करने वाले																						
I		II		III		IV		V(a)		V(b)		VI		VII		VIII		IX		X काम न करने वाले		स्थानीय कोड नं.
पु.	स्त्री	पु.	स्त्री	पु.	स्त्री	पु.	स्त्री	पु.	स्त्री	पु.	स्त्री	पु.	स्त्री	पु	स्त्री	पु.	स्त्री	पु.	स्त्री	पु.	स्त्री	
17	18	19	20	21	22	23	24	25	26	27	28	29	30	31	32	33	34	35	36	37	38	1
27	8	5	5	1	..	..	..	..	..	..	..	..	..	..	..	..	..	1	..	29	44	520
24	7	4	4	1	..	..	..	..	..	..	..	..	..	..	..	..	..	1	..	24	36	
3	1	1	1	..	..	..	..	..	..	..	..	..	..	..	..	..	..	..	..	5	8	
116	6	21	3	..	..	..	..	..	..	..	..	..	..	..	..	..	..	1	..	98	212	521
106	6	8	..	..	..	..	..	..	..	..	..	..	..	..	..	..	..	1	..	70	179	
5	..	1	..	..	..	..	..	..	..	..	..	..	..	..	..	..	..	..	..	6	10	
5	..	12	3	..	..	..	..	..	..	..	..	..	..	..	..	..	..	..	..	22	23	
18	..	22	..	..	..	..	..	..	..	..	..	..	..	..	..	..	..	..	..	23	69	522
15	..	3	..	..	..	..	..	..	..	..	..	..	..	..	..	..	..	..	..	11	28	
3	..	19	..	..	..	..	..	..	..	..	..	..	..	..	..	..	..	..	..	12	41	
147	33	42	26	1	..	..	..	1	..	..	..	..	..	..	..	..	..	3	..	217	308	523
119	33	28	18	1	..	..	..	1	..	..	..	..	..	..	..	..	..	2	..	179	231	
28	..	14	8	..	..	..	..	..	..	..	..	..	..	..	..	..	..	1	..	38	77	
86	58	29	34	4	..	..	..	1	..	1	..	..	..	..	..	..	..	13	..	112	149	524
23	8	4	1	1	..	..	..	..	..	1	..	..	..	..	..	..	..	12	..	25	51	
16	13	..	1	..	..	..	..	..	..	..	..	..	..	..	..	..	..	..	..	19	28	
12	12	5	5	1	..	..	..	..	..	..	..	..	..	..	..	..	..	1	..	20	20	
15	7	2	3	..	..	..	..	1	..	..	..	..	..	..	..	..	..	..	..	19	19	
20	18	18	24	2	..	..	..	..	..	..	..	..	..	..	..	..	..	..	..	29	31	
112	68	31	17	2	..	..	..	2	..	1	..	..	..	..	..	..	..	2	..	78	143	525
20	11	..	..	1	..	..	..	..	..	1	..	..	..	..	..	..	..	..	..	18	35	
11	4	8	4	1	..	..	..	1	..	..	..	..	..	..	..	..	..	..	..	23	31	
81	53	23	13	..	..	..	..	1	..	..	..	..	..	..	..	..	..	2	..	37	77	
60	10	11	3	1	..	..	..	4	..	..	..	..	..	..	..	..	..	..	..	31	88	526
101	1	34	68	3	..	..	..	8	..	..	..	..	..	..	..	..	..	2	..	92	171	527
35	1	9	26	2	..	..	..	1	..	.	..	..	..	..	..	..	..	..	..	29	44	
11	..	3	7	1	..	..	..	..	..	..	..	..	..	..	..	..	..	..	..	9	30	
25	..	16	27	..	..	..	..	7	..	..	..	..	..	..	..	..	..	2	..	34	59	
30	..	6	8	..	..	..	..	..	..	..	..	..	..	..	..	..	..	..	..	20	38	
49	..	23	5	2	..	..	..	2	..	..	..	..	..	..	..	..	..	1	..	41	101	528
8	..	1	1	..	..	..	..	..	..	..	..	..	..	..	..	..	..	..	..	4	12	
28	..	13	4	..	..	..	..	2	..	..	..	..	..	..	..	..	..	..	..	23	61	
13	..	9	..	2	..	..	..	..	..	..	..	..	..	..	..	..	..	1	..	14	28	
57	3	17	5	3	..	..	..	2	1	..	..	..	..	..	..	..	..	1	..	41	116	529
35	2	11	3	2	..	..	..	1	..	..	..	..	..	..	..	..	..	..	..	35	87	530
74	26	4	2	..	..	..	..	5	3	..	..	..	..	..	..	..	..	4	..	77	126	531
40	14	4	2	..	..	..	..	..	..	..	..	..	..	..	..	..	..	4	..	43	62	
33	12	..	..	..	..	..	..	5	3	..	..	..	..	..	..	..	..	..	..	33	62	
1	..	..	..	..	..	..	..	..	..	..	..	..	..	..	..	..	..	..	..	1	2	
202	25	161	161	6	..	..	..	3	..	1	..	..	..	6	1	..	..	6	..	284	523	532
97	1	37	40	5	..	..	..	3	..	..	..	..	..	4	1	..	..	2	..	116	236	
8	..	86	90	1	..	..	..	..	..	..	..	..	..	..	..	..	..	..	..	84	73	
85	15	29	22	..	..	..	..	..	..	1	..	..	..	2	..	..	..	4	..	73	197	
12	9	9	9	..	..	..	..	..	..	..	..	..	..	..	..	..	..	..	..	11	17	

जनगणना का प्राथमिक सारांश

स्थानीय कोड नं.	गांव/वार्ड गणना ब्लाक का नाम	गांव का क्षेत्रफल एकड़ में नगर/वार्ड का वर्ग कि.मी.में	आबाद रिहायशी मकानों की संख्या	परिवारों की संख्या	गिने गये व्यक्तियों की कुल संख्या (बेघरबार और संस्थाओं में रहने वाले व्यक्तियों सहित)			अनुसूचित जातियां		अनुसूचित जन-जातियां		साक्षर एवं शिक्षित व्यक्ति		(I-IX कुल काम करने वाले	
					व्यक्ति	पु.	स्त्री	पु	स्त्री	पु.	स्त्री	पु.	स्त्री	पु.	स्त्री
1	2	3	4	5	6	7	8	9	10	11	12	13	14	15	16
533	करोंदी मा. (बरगांव)	823.00	137	170	935	482	453	56	49	139	119	244	58	252	124
	करोंदी टोला		39	49	299	153	146	..	..	..	..	108	45	74	4
	स्कूल टोला		39	47	247	129	118	9	8	23	11	78	8	66	24
	चौधरी टोला		16	21	133	71	62	35	27	32	29	18	1	37	29
	बनवासी टोला		43	53	256	129	127	12	14	84	79	40	4	75	67
534	बाकी मा.	2,443.00	148	206	1,017	516	501	22	20	170	158	208	29	272	119
535	मंगेला मा.	1,221.00	61	76	371	181	190	71	70	89	91	69	11	93	53
536	रतनगांव मा.	1,193.00	74	82	468	231	237	94	91	93	106	77	13	126	40
537	सुरजपुरा मा. (मंगेला)	973.00	36	43	249	120	129	5	10	110	112	35	55	74	51
538	मुड़की रै.	551.00	5	5	18	10	8	..	..	10	8	1	.	6	5
539	निवसी (शहपुरा)	966.00	44	54	283	132	151	7	9	118	133	11	..	77	15
540	शहपुरा	4,349.00	825	1,042	5,162	2,660	2,502	131	128	433	245	1,438	465	1,233	340
541	बड़खेरा मा.	1,482.00	90	90	450	224	226	96	102	120	115	42	1	124	87
	बड़खेरा		52	52	241	121	120	..	..	117	113	23	1	65	42
	पीपल टोला		38	38	209	103	106	96	102	3	2	19	..	59	45
542	भरद्वारा (करोंदी)	823.00	35	35	163	80	83	23	34	53	46	11	..	49	37
	भरद्वारा		22	22	117	57	60	8	13	45	44	9	..	38	23
	कोटवार टोला		13	13	46	23	23	15	21	8	2	2	..	11	14
543	करोंदी रै. (भरद्वारा)	542.00	16	16	92	44	48	2	4	37	38	6	..	19	13
544	गुतली रै	982.00	65	65	311	153	158	5	4	140	140	15	1	80	4
	गुतली रै.		32	32	135	65	70	5	4	56	63	14	1	39	1
	नगारा टोला		33	33	176	88	88	..	..	84	77	1	..	41	3
545	बिजौरी मा.	675.00	65	65	394	207	187	198	179	..	..	62	1	104	21
546	चरगांव मा. (शहपुरा)	863.00	55	55	286	157	129	48	33	53	47	68	21	69	35
	चरगांव मा.		34	34	181	98	83	3	2	40	35	51	19	42	22
	खूर्रा टोला		15	15	82	47	35	45	31	1	1	17	2	21	11
	पड़रिया टोला		6	6	23	12	11	..	..	12	11	..	..	6	2
547	चरगांव रै. (मोहरा खुर्द)	291.00	28	28	121	61	60	..	..	57	55	14	3	30	8
548	मोहरा खुर्द	807.00	37	37	210	107	103	45	49	54	52	24	1	63	45
549	गुतली	1,240.00	49	54	256	135	121	7	4	122	107	3	..	68	4
	गतली खाम्हे टोला		14	15	91	49	42	..	..	49	42	2	..	24	1
	ठिकरा टोला		35	39	165	86	79	7	4	73	65	1	..	44	3
550	पथरकटा	785.00	41	41	220	96	124	..	..	77	95	20	1	58	10
	ऊपर टोला		33	36	170	74	96	..	..	72	92	10	..	46	10
	मुकद्दम टोला		8	5	50	22	28	..	..	5	3	10	1	12	..
551	डुर्री सरई	722.00	45	49	265	124	141	16	21	84	87	35	3	75	22
	मुकद्दम टोला		23	24	126	63	63	..	..	56	55	16	..	40	13
	खम्हरहा टोला		22	25	139	61	78	16	21	28	32	19	3	35	9
552	कारी गड़हरी	1,212.00	75	80	424	211	213	..	..	202	206	18	2	129	98
553	कारी गड़हरी रै.	192.00	..	..	..	वीरान	..	..	..	..	..	..	..	..	..
554	धनगांव (चाटी)	802.00	64	67	379	178	201	1	..	168	189	35	3	104	17
	मुकद्दम टोला		27	29	172	78	94	..	..	74	91	19	3	47	10
	खरना टोला		37	38	207	100	107	1	..	94	98	16	..	57	7

निवास तहसील

काम करने वाले																						
I		II		III		IV		V(a)		V(b)		VI		VII		VIII		IX		X काम न करने वाले		स्थानीय कोड नं.
पु.	स्त्री	पु.	स्त्री	पु.	स्त्री	पु	स्त्री	पु.	स्त्री	पु.	स्त्री	पु	स्त्री	पु.	स्त्री	पु.	स्त्री	पु	स्त्री	पु.	स्त्री	
17	18	19	20	21	22	23	24	25	26	27	28	29	30	31	32	33	34	35	36	37	38	1
99	6	111	100	1	1	..	..	28	15	..	..	..	..	2	1	1	..	10	1	230	329	533
57	..	9	3	..	1	..	..	5	..	..	..	..	..	1	..	..	..	2	..	79	142	
30	3	24	21	..	..	..	..	3	..	..	..	..	..	1	..	1	..	7	..	63	94	
1	1	18	14	..	..	..	..	18	14	..	..	..	..	..	..	..	..	..	..	34	33	
11	2	60	62	1	..	..	..	2	1	..	..	..	..	..	1	1	..	1	1	54	60	
150	11	88	108	7	..	..	..	16	..	..	..	1	..	1	..	..	..	9	..	244	382	534
52	24	36	28	1	1	..	..	1	..	..	..	..	..	..	..	..	..	3	..	88	137	535
85	8	37	32	..	..	..	..	1	..	..	..	..	..	..	..	..	..	3	..	105	197	536
42	33	19	18	5	..	..	..	7	..	..	..	..	..	..	..	..	..	1	..	46	78	537
..	..	6	5	..	..	..	..	..	..	..	..	..	..	..	..	..	..	..	..	4	3	538
74	12	2	3	1	..	..	..	..	..	..	..	..	..	..	..	..	..	..	..	55	136	539
425	41	159	201	22	1	1	..	160	41	25	1	19	2	202	15	22	..	198	38	1,427	2162	540
107	69	12	18	2	..	..	..	2	..	..	..	..	..	..	..	..	..	1	..	100	139	541
54	31	8	11	2	..	..	..	..	..	..	..	..	..	..	..	..	..	1	..	56	78	
53	38	4	7	..	..	..	..	2	..	..	..	..	..	..	..	..	..	..	..	44	61	
40	26	7	11	2	..	..	..	..	..	..	..	..	..	..	..	..	..	..	..	31	46	542
33	20	3	3	2	..	..	..	..	..	..	..	..	..	..	..	..	..	..	..	19	37	
7	6	4	8	..	..	..	..	..	..	..	..	..	..	..	..	..	..	..	..	12	19	
17	11	..	2	..	..	..	..	2	..	..	..	..	..	..	..	..	..	..	..	25	35	543
70	2	8	2	2	..	..	..	..	..	..	..	..	..	..	..	..	..	..	..	73	154	544
32	..	8	1	..	..	..	..	..	..	..	..	..	..	..	..	..	..	..	..	26	69	
38	2	1	1	2	..	..	..	..	..	..	..	..	..	..	..	..	..	..	..	47	85	
95	13	5	8	1	..	..	..	3	..	..	..	..	..	..	..	..	..	..	..	103	166	545
43	14	19	21	2	..	..	..	..	..	..	..	..	..	1	..	..	..	4	..	88	94	546
25	9	12	13	1	..	..	..	..	..	..	..	..	..	1	..	..	..	3	..	56	61	
16	4	3	7	1	..	..	..	..	..	..	..	..	..	..	..	..	..	1	..	26	24	
2	1	4	1	..	..	..	..	..	..	..	..	..	..	..	..	.	..	..	..	6	9	
15	1	13	7	2	..	..	..	..	..	..	..	..	..	..	..	..	..	..	..	31	52	547
53	41	4	4	3	..	..	..	2	..	..	..	..	..	..	..	..	..	1	.	44	58	548
61	..	5	4	..	..	..	..	..	..	..	..	..	..	..	..	..	..	2	..	67	117	549
23	..	1	1	..	..	..	..	..	..	..	..	..	..	..	..	..	..	..	..	25	41	
38	..	4	3	..	..	..	..	..	..	..	..	..	..	..	..	..	..	2	..	42	76	
46	..	10	7	..	..	..	..	2	3	..	..	..	..	..	..	..	..	..	..	38	114	550
36	..	8	7	..	..	..	..	2	3	..	..	..	..	..	..	..	..	..	..	28	86	
10	..	2	..	..	..	..	..	..	..	..	..	..	..	..	..	..	..	.	..	10	28	
34	..	38	22	..	..	..	..	2	..	..	..	.	..	..	..	.	.	1	..	49	119	551
22	..	18	13	..	..	..	..	..	..	..	..	..	..	..	..	..	..	..	..	23	50	
12	..	20	9	..	..	..	..	2	..	..	..	..	..	..	..	..	..	1	..	26	69	
97	80	24	17	4	..	..	..	3	..	..	..	..	..	..	..	..	..	1	1	82	115	552
..	..	..	..	..	..	..	..	..	वीरान	..	..	.	..	..	..	..	..	..	..	..	..	553
96	2	8	15	..	..	..	..	..	..	..	..	..	..	..	..	..	..	..	..	74	184	554
44	1	3	9	..	..	..	..	.	..	..	..	..	..	..	..	..	..	..	..	31	84	
52	1	5	6	..	..	..	..	..	..	..	..	..	..	..	..	..	..	..	..	43	100	

जनगणना का प्राथमिक सारांश

स्थानीय कोड नं	गांव/वार्ड गणना ब्लाक का नाम	गांव का क्षेत्रफल एकड़ में नगर/वार्ड का वर्ग कि.मी. में	आबाद रिहायशी मकानो की संख्या	परिवारो की संख्या	गिने गये व्यक्तियों की कुल संख्या (बेघरबार और संस्थाओं में रहने वाले व्यक्तियो सहित)			अनुसूचित जातियां		अनुसूचित जन-जातियां		साक्षर एवं शिक्षित व्यक्ति		(I-IX) कुल काम करने वाले	
					व्यक्ति	पु.	स्त्री	पु.	स्त्री	पु.	स्त्री	पु.	स्त्री	पु.	स्त्री
1	2	3	4	5	6	7	8	9	10	11	12	13	14	15	16
555	धनगाव रै. (गुतली)	690.00	20	27	109	58	51	..	..	37	35	8	..	34	2
556	चाटी (धनगाव)	966.00	71	75	351	176	175	6	8	151	148	23	1	104	88
	सड़क टोला		40	42	204	104	100	6	8	89	80	11	1	62	49
	टिकरा टोला		15	16	59	30	29	..	..	30	29	3	..	17	18
	घटिया टोला		16	17	88	42	46	..	..	32	39	9	..	25	21
557	कंचनपुर रै.	375.00	33	36	190	102	88	17	11	39	37	43	3	55	33
558	कचनपुर	476.00	42	42	198	104	94	31	29	10	19	42	6	55	23
	मुकद्दम टोला		25	25	123	64	59	12	11	10	19	26	6	33	8
	तालाब टोला		17	17	75	40	35	19	18	..	..	16	..	22	15
559	डोभी (इन्दौरी)	1,647.00	70	71	395	200	195	..	..	132	129	38	..	100	81
	मुकद्दम टोला		46	47	261	132	129	..	..	132	129	21	..	68	57
	मगलू टोला		24	24	134	68	66	..	..	..	..	17	..	32	24
560	इन्दौरी	1,178.00	122	122	709	355	354	7	7	45	47	110	12	183	2
	इन्दौरी		110	110	643	324	319	7	7	19	24	110	12	166	23
	खम्नी टोला		12	12	66	31	35	..	..	26	23	..	..	17	1
561	खम्हरिया रै. (डोभी)	1,021.00	62	62	284	142	142	..	..	136	129	6	1	79	81
	टिकरा टोला		28	28	125	65	60	..	..	63	58	1	..	35	37
	बीच टोला		6	6	18	9	9	..	..	9	9	..	..	5	6
	महुआ टोला		28	28	141	68	73	..	..	64	62	5	1	39	38
562	घुन्डी सरई	1,162.00	67	67	374	190	184	12	35	142	111	8	..	108	59
	मुकद्दम टोला		53	53	303	147	156	9	8	102	110	8	..	83	45
	मंगलू टोला		14	14	71	43	28	3	27	40	1	..	..	25	14
563	चंदवाही	1,537.00	110	110	482	238	244	9	10	124	128	34	1	144	31
	मुकद्दम टोला		65	65	282	130	152	..	..	87	93	25	1	84	11
	खाल्हे टोला		24	24	113	64	49	.	..	27	20	7	..	34	11
	आमा टोला		4	4	22	10	12	..	..	10	12	1	..	8	1
	हर्री टोला		17	17	65	34	31	9	10	..	3	1	..	18	8
564	बड़झर रै.	928.00	50	50	278	134	144	..	..	120	131	10	1	100	99
	मुकद्दम टोला		31	31	172	80	92	..	..	69	81	10	1	63	63
	आमा टोला		19	19	106	54	52	..	..	51	50	..	..	37	36
565	अमेरा	1,880.00	80	80	347	178	169	2	1	159	160	28	..	120	106
	स्कूल टोला		45	45	205	98	107	2	1	87	101	13	..	66	66
	मुकद्दम टोला		12	12	46	28	18	..	..	22	17	12	..	18	9
	ठाकुर टोला		23	23	96	52	44	..	..	50	42	3	..	36	31
566	घुटैना	990.00	41	41	218	109	109	..	..	107	107	4	..	79	83
	मुकद्दम टोला		19	19	96	52	44	..	..	50	42	3	..	36	31
	जरहा टोला		6	6	41	20	21	..	..	20	21	1	..	16	18
	खुर्री टोला		5	5	24	11	13	..	..	11	13	..	..	7	9
	ककरहा टोला		11	11	57	26	31	..	..	26	31	..	..	20	25
567	खम्हरिया मय (डुंगरिया)	2,019.00	72	72	360	174	186	31	28	123	136	51	12	101	88
	खम्हरिया टोला		8	8	46	20	26	..	..	20	26	3	..	10	12
	डाक बंगला टोला		7	7	32	14	18	..	..	6	10	3	3	10	8
	मुकद्दम टोला		25	25	103	49	54	8	7	34	41	6	1	33	31
	तालाब टोला		14	14	81	46	35	..	..	44	29	19	7	19	7
	मांझे टोला		18	18	98	45	53	23	21	19	30	19	1	29	30

काम करने वाले																						
I		II		III		IV		V(a)		V(b)		VI		VII		VIII		IX		X		
																				काम न करने वाले		स्थानीय कोड नं.
पु.	स्त्री	पु.	स्त्री	पु.	स्त्री	पु.	स्त्री	पु.	स्त्री	पु.	स्त्री	पु.	स्त्री	पु.	स्त्री	पु.	स्त्री	पु.	स्त्री	पु.	स्त्री	
17	18	19	20	21	22	23	24	25	26	27	28	29	30	31	32	33	34	35	36	37	38	1
31	..	3	2	..	..	..	..	..	..	..	..	..	..	..	..	..	..	..	..	24	49	555
83	63	13	24	2	..	..	..	4	..	..	..	..	..	..	1	..	..	2	..	72	87	556
48	35	8	13	2	..	..	..	3	..	..	..	..	..	..	1	..	..	1	..	42	51	
15	14	2	4	..	..	..	..	..	..	..	..	..	..	..	..	..	..	..	..	13	11	
20	14	3	7	..	..	..	..	1	..	..	..	..	..	..	..	..	..	1	..	17	25	
41	20	13	13	..	..	..	..	..	..	..	..	..	..	..	..	..	..	1	..	47	55	557
38	16	16	7	..	..	..	..	1	..	..	..	..	..	..	..	..	..	..	..	49	71	558
22	4	10	4	..	..	..	..	1	..	..	..	..	..	..	..	..	..	..	..	31	51	
16	12	6	3	..	..	..	..	..	..	..	..	..	..	..	..	..	..	..	..	18	20	
83	65	15	16	1	..	..	..	1	..	..	..	..	..	..	..	..	..	..	..	100	114	559
56	45	11	12	..	..	..	..	1	..	..	..	..	..	..	..	..	..	..	..	64	72	
27	20	4	4	1	..	..	..	..	..	..	..	..	..	..	..	..	..	.	..	36	42	
151	10	21	14	6	..	..	..	2	..	..	..	..	..	..	..	..	..	3	..	172	330	560
137	9	21	14	3	..	..	..	2	..	..	..	..	..	..	..	..	..	3	..	158	206	
14	1	..	..	3	..	..	..	..	..	..	..	..	..	..	..	..	..	..	..	14	34	
73	75	3	6	2	..	..	..	1	..	..	..	..	..	..	..	..	..	..	..	63	61	561
33	32	1	5	..	..	..	..	1	..	..	..	..	..	..	..	..	..	..	..	30	23	
5	6	..	..	..	..	..	..	..	..	..	..	..	..	..	..	..	..	..	..	4	3	
35	37	2	1	2	..	..	..	..	..	..	..	..	..	..	..	..	..	..	..	29	35	
92	52	9	7	3	..	..	..	3	..	..	..	..	..	..	..	..	..	1	..	82	125	562
70	40	7	5	3	..	..	..	2	..	..	..	..	..	..	..	..	..	1	..	64	111	
22	12	2	2	..	..	..	..	1	..	..	..	..	..	..	..	..	..	.	..	18	14	
100	4	30	27	6	..	..	..	4	..	3	..	..	..	..	..	..	..	1	..	94	213	563
74	4	10	7	..	..	..	..	..	..	..	..	..	..	..	..	..	..	..	..	46	141	
13	..	12	11	4	..	..	..	4	..	..	..	..	..	..	..	..	..	1	..	30	38	
7	..	1	1	..	..	..	..	..	..	..	..	..	..	..	..	..	..	..	..	2	11	
6	..	7	8	2	..	..	..	..	..	3	..	..	..	..	..	..	..	..	..	16	23	
78	75	19	24	2	..	..	..	1	..	..	..	..	..	..	..	..	..	..	..	34	45	564
46	44	14	19	2	..	..	..	1	..	..	..	..	..	..	..	..	..	..	..	17	29	
32	31	5	5	..	..	..	..	..	..	..	..	..	..	..	..	..	..	..	..	17	16	
82	76	29	26	2	2	..	..	..	..	..	..	2	2	3	..	..	..	2	..	58	63	565
43	45	19	18	1	1	..	..	..	..	..	..	2	2	..	..	..	..	1	..	32	41	
11	7	3	2	..	..	..	..	..	..	..	..	..	..	3	..	..	..	1	..	10	9	
28	24	7	6	1	1	..	..	..	..	..	..	..	..	..	..	..	..	..	.	16	13	
64	65	14	18	1	..	..	..	..	..	..	..	..	..	..	..	..	.	..	..	30	26	566
29	24	6	7	1	..	..	..	..	..	..	..	..	..	..	..	..	..	..	..	16	13	
13	17	3	1	..	..	..	.	..	..	..	..	..	..	..	..	..	..	..	..	4	3	
6	7	1	2	..	..	..	..	..	..	..	..	..	..	..	..	..	..	..	..	4	4	
16	17	4	8	..	..	..	..	..	..	..	..	..	..	..	..	..	..	..	..	6	6	
51	46	32	41	6	1	..	..	5	..	1	..	..	..	5	..	..	..	1	..	73	98	567
7	7	3	5	..	..	..	..	..	..	..	..	..	..	..	..	..	..	..	..	10	14	
4	4	5	4	..	..	..	..	..	..	..	..	..	..	1	..	..	..	..	..	4	10	
18	15	12	16	2	.	..	..	1	..	..	..	..	..	..	.	..	..	..	..	16	23	
6	1	6	5	3	1	..	..	..	..	..	..	..	..	3	..	..	..	1	..	27	28	
16	19	6	11	1	.	.	..	4	.	1	..	..	..	1	..	.	.	..	.	16	23	

जनगणना का प्राथमिक सारांश

स्थानीय कोड नं.	गांव/वार्ड गणना ब्लाक का नाम	गांव का क्षेत्रफल एकड़ में नगर/वार्ड का वर्ग कि.मी. में	आबाद रिहायशी मकानों की संख्या	परिवारों की संख्या	गिने गये व्यक्तियों की कुल संख्या (बेघरबार और संस्थाओं में रहने वाले व्यक्तियों सहित)			अनुसूचित जातियां		अनुसूचित जन-जातियां		साक्षर एवं शिक्षित व्यक्ति		(I-IX) कुल काम करने वाले	
					व्यक्ति	पु.	स्त्री	पु.	स्त्री	पु.	स्त्री	पु.	स्त्री	पु.	स्त्री
1	2	3	4	5	6	7	8	9	10	11	12	13	14	15	16
568	मालपुर रै.	450.00	..	..	..	वीरान	..	..	..	..	..	..	..	..	..
569	मालपुर	1,421.00	92	92	526	264	262	21	19	143	144	76	14	141	140
	मुकद्दम टोला		30	30	198	96	102	..	..	95	100	31	..	52	56
	कनै टोला		16	16	91	50	41	..	..	..	..	..	..	26	22
	मांझे टोला		46	46	237	118	119	21	19	48	44	45	14	63	62
570	सीधो रै.	582.00	..	..	..	वीरान	..	..	..	..	..	.	..	..	..
571	सीधो	1,260.00	51	68	343	175	168	..	..	148	147	33	..	136	132
	सीधी टोला		30	45	236	121	115	..	..	102	101	16	..	95	92
	खुर्री टोला		13	14	71	35	36	..	..	28	29	..	..	29	26
	मुकद्दम टोला		8	9	36	19	17	..	..	18	17	17	..	12	14
572	खम्हरिया (सीधो)	1,537.00	71	92	440	202	238	8	6	158	187	24	2	134	154
	खम्हरिया टोला		36	48	215	98	117	1	2	72	83	17	2	62	73
	भीटी टोला		12	15	72	36	36	7	4	26	30	2	..	21	23
	धन्नू टोला		23	29	153	68	85	..	..	60	74	5	..	51	58
573	राधोपुर रै.	653.00	43	62	347	150	197	..	..	130	175	30	4	109	129
	आमा टोला		33	48	280	120	160	..	..	100	138	21	3	89	105
	जलदा टोला		10	14	67	30	37	..	..	30	37	9	1	20	24
574	पोड़ी (सीधो)	965.00	33	53	271	129	142	..	..	108	121	15	..	104	98
	पोड़ी टोला		28	46	223	103	120	..	..	89	107	15	..	83	81
	धुर्वान टोला		5	7	48	26	22	..	..	19	14	..	..	21	17
575	राधोपुर	713.00	39	48	231	125	106	..	..	103	84	27	5	60	68
	राधोपुर (टिकरा टोला)		22	28	134	73	61	..	..	58	47	18	1	44	36
	सुरमा टोला		17	20	97	52	45	..	..	45	37	9	4	16	32
576	चौबीसा उर्फ सकरी टोला रै.	1,066.00	27	34	190	105	85	..	..	102	83	1	..	61	57
	सकरी टोला		19	25	132	73	59	..	..	70	57	1	..	43	39
	चूल्हा टोला		8	9	58	32	26	..	..	32	26	..	..	18	18
577	रमपुरी रै. (राखी)	1,478.00	53	53	262	129	133	..	..	123	128	35	3	74	62
578	राखी रै. (रमपुरी)	603.00	..	..	..	वीरान	..	..	..	..	..	..	..	..	..
579	राखी	1,691.00	95	95	424	207	217	12	12	146	148	17	..	144	135
	राखी टिकरा टोला		38	38	160	76	84	12	12	61	69	9	..	52	54
	रेड़ा टोला		16	16	82	40	42	..	..	40	42	1	..	30	26
	खाल्हे टोला		31	31	142	66	76	..	..	32	30	5	..	50	47
	बीजा टोला		10	10	40	25	15	..	..	13	7	2	..	12	8
580	रमपुरी (राखी)	1,111.00	63	63	285	143	142	3	1	124	123	32	..	73	65
	छिरी टोला		40	40	179	91	89	3	1	77	79	13	..	49	39
	रमपुरी अटरिया टोला		9	9	47	26	21	..	..	26	20	15	..	11	12
	अगरिया टोला		6	6	31	13	18	..	..	10	12	2	..	8	6
	सेझी टोफा		8	8	28	13	15	..	..	11	12	2	..	5	8
581	देवरी (रमपुरी)	1,214.00	55	55	269	131	138	2	3	114	125	..	..	86	81
	देवरी खरना टोला		17	17	80	30	50	2	3	24	44	..	..	21	24
	कुल्हि टोला		8	8	39	20	19	..	..	20	19	..	..	13	12
	भोई टोला		16	16	80	44	36	..	..	33	29	..	..	28	23
	आमा टोला		14	14	70	37	33	..	..	37	33	..	..	24	22

काम करने वाले																						
I		II		III		IV		V(a)		V(b)		VI		VII		VIII		IX		X काम न करने वाले		स्थानीय कोड नं.
पु.	स्त्री	पु.	स्त्री	पु.	स्त्री	पु.	स्त्री	पु.	स्त्री	पु.	स्त्री	पु.	स्त्री	पु.	स्त्री	पु.	स्त्री	पु.	स्त्री	पु.	स्त्री	
17	18	19	20	21	22	23	24	25	26	27	28	29	30	31	32	33	34	35	36	37	38	1
..	..	..	..	..	..	..	..	..	..	वीरान		..	..	..	..	..	..	..	..	..	..	568
91	92	26	33	13	5	..	..	6	10	..	..	..	..	1	..	..	..	4	..	123	122	569
50	52	1	3	1	1	..	..	..	..	..	..	..	..	..	..	..	..	..	..	44	46	
18	15	3	5	5	2	..	..	..	..	..	..	..	..	..	..	..	..	..	..	24	19	
23	25	22	25	7	2	..	..	6	10	..	..	..	..	1	..	..	..	4	..	55	57	
..	..	..	..	..	..	..	..	..	..	वीरान		..	..	..	..	..	..	..	..	..	..	570
83	84	50	48	..	..	..	..	2	..	..	..	..	..	..	..	..	..	1	..	39	36	571
60	60	32	32	..	..	..	..	2	..	..	..	..	..	..	..	..	..	1	..	26	23	
16	14	13	12	..	..	..	..	..	..	..	..	..	..	..	..	..	..	..	..	6	10	
7	10	5	4	..	..	..	..	..	..	..	..	..	..	..	..	..	..	..	..	7	3	
106	129	11	25	5	..	..	..	8	..	1	..	..	..	..	..	..	..	3	..	68	84	572
49	58	7	15	1	..	..	..	1	..	1	..	..	..	..	..	..	..	3	..	36	44	
13	17	3	6	1	..	..	..	4	..	..	..	..	..	..	..	..	..	..	..	15	13	
44	54	1	4	3	..	..	..	3	..	..	..	..	..	..	..	..	..	..	..	17	27	
83	101	21	28	1	..	..	..	3	..	..	..	..	..	..	..	..	..	1	..	41	68	573
70	84	15	21	1	..	..	..	3	..	..	..	..	..	..	..	..	..	..	..	31	55	
13	17	6	7	..	..	..	..	..	..	..	..	..	..	..	..	..	..	1	..	10	13	
77	74	24	24	1	..	..	..	1	..	..	..	..	..	..	..	..	..	1	..	25	44	574
64	62	17	19	..	..	..	..	1	..	..	..	..	..	..	..	..	..	1	..	20	39	
13	12	7	5	1	..	..	..	..	..	..	..	..	..	..	..	..	..	..	..	5	5	
44	46	5	15	2	..	..	..	4	7	..	..	..	..	..	..	..	..	5	..	65	38	575
32	21	3	8	1	..	..	..	4	7	..	..	..	..	..	..	..	..	4	..	29	25	
12	25	2	7	1	..	..	..	..	..	..	.	..	..	..	..	..	..	1	..	36	13	
54	53	6	4	1	..	..	..	..	..	..	..	..	..	..	..	..	..	..	..	44	28	576
37	35	5	4	1	..	..	..	..	..	..	..	..	..	..	..	..	..	..	..	30	20	
17	18	1	..	..	..	..	..	..	..	..	..	..	..	..	..	..	..	..	..	14	8	
60	52	11	10	2	..	..	..	..	..	..	..	..	..	..	..	..	..	1	..	55	71	577
..	..	..	..	..	..	..	..	..	..	वीरान		..	..	..	..	..	..	..	..	..	..	578
111	107	23	24	3	4	..	..	3	..	..	..	..	..	..	..	..	..	4	..	63	82	579
46	46	4	8	..	..	..	..	..	..	..	..	..	..	..	..	..	..	2	..	24	30	
25	23	5	3	..	..	..	..	..	..	.	..	..	..	..	..	..	..	..	..	10	16	
34	34	12	11	2	2	..	..	..	..	..	..	..	..	..	..	..	..	2	..	16	29	
6	4	2	2	1	2	..	..	3	..	..	..	..	..	..	..	..	..	..	..	13	7	
54	51	12	14	1	..	..	..	2	..	..	..	..	..	3	..	..	..	1	..	70	77	580
40	32	5	7	1	..	..	..	..	..	..	..	..	..	3	..	..	..	..	..	42	49	
9	10	..	2	..	..	..	..	1	..	..	..	..	..	..	..	..	..	1	..	15	9	
2	2	6	4	..	..	..	..	..	..	..	..	..	..	..	..	..	..	..	..	5	12	
3	7	1	1	..	..	..	..	1	..	..	..	..	..	..	..	..	..	..	..	8	7	
68	68	15	12	2	1	..	..	..	..	..	..	..	..	..	..	..	..	1	..	45	57	581
18	22	2	2	..	..	..	..	..	..	..	..	..	..	..	..	..	..	1	..	9	26	
13	12	..	..	..	..	..	..	..	..	..	..	..	..	..	..	..	..	..	..	7	7	
20	16	6	6	2	1	..	..	..	..	..	..	..	..	..	..	..	..	..	..	16	13	
17	18	7	4	..	..	..	..	..	..	..	..	..	..	..	..	..	..	..	..	13	11	

जनगणना का प्राथमिक सारांश

स्थानीय कोड न.	गांव/वार्ड गणना ब्लाक का नाम	गांव का क्षेत्रफल एकड में नगर/वार्ड का वर्ग कि. मी. में	आबाद रिहायशी मकानों की संख्या	परिवारों की संख्या	गिने गये व्यक्तियों की कुल संख्या (बेघरबार और संस्थाओं में रहने वाले व्यक्तियों सहित)			अनुसूचित जातियां		अनुसूचित-जन-जातियां		साक्षर एव शिक्षित व्यक्ति		(I-IX) कुल काम करने वाले	
					व्यक्ति	पु.	स्त्री	पु.	स्त्री	पु.	स्त्री	पु.	स्त्री	पु.	स्त्री
1	2	3	4	5	6	7	8	9	10	11	12	13	14	15	16
582	छपरा (नर्मदा नदी)	1,001.00	64	64	342	178	164	6	6	107	95	2	..	113	95
	छपरा (माझे टोला)		20	20	126	66	60	..	..	66	60	..	..	42	38
	बरूव टोला		25	25	113	59	54	6	6	..	..	..	..	37	30
	पंडा टोला		5	5	26	14	12	..	..	13	9	..	..	9	7
	टिकरा टोला		14	14	77	39	38	..	..	28	26	2	..	25	20
583	देवरी रै. (छपरा)	859.00	45	45	215	107	108	13	12	57	54	5	..	65	59
	देवरी रै. (तिनसा टोला)		32	32	154	78	76	..	..	46	40	3	..	44	44
	बहेरा टोला		3	3	13	4	9	..	..	4	9	..	..	4	5
	कछरा टोला		10	10	48	25	23	13	12	7	5	2	..	17	10
584	टिकरा महेशपुरी वनग्राम	834.00	29	29	151	82	69	..	..	73	63	4	..	46	17
585	छीर पानी वनग्राम	915.00	28	28	174	90	84		..	84	81	24	3	57	22
586	पटपरा	667.00	56	56	271	142	129	10	3	121	118	31	7	82	20
	पटपरा खिचिन टोला		17	17	94	46	48	..	..	46	47	9	2	27	8
	भुरका टोला		15	15	68	38	30	10	3	17	20	6	1	21	5
	जरहा टोला		24	24	109	58	51	..	..	58	51	16	4	34	7
587	पटपरा रै.	1,490.00	38	38	182	96	86	..	..	86	76	24	8	59	16
	पटपरा रै. बंगला टोला		27	27	126	67	59	..	..	66	58	18	6	41	12
	झिरन्हा टोला		11	11	56	29	27	..	..	20	18	6	2	18	4
588	खाल्हे महेशपुरी रै.	670.00	34	34	163	80	83	12	9	43	44	6	3	53	30
	खरवा टोला		6	6	29	11	18	..	..	..	..	2	..	9	5
	मांझे टोला		8	8	40	22	18	12	9	..	..	..	3	8	14
	भलवहों टोला		12	12	54	27	27	..	..	27	27	3	.	20	7
	पीपर टोला		8	8	40	20	20	..	..	16	17	1	..	16	4
589	दूबा	1,672.00	80	91	431	207	224	4	5	126	125	27	..	134	25
	बड़ा टोला		66	77	358	171	187	3	5	92	88	19	..	114	19
	लामर टोला		14	14	73	36	37	1	.	34	37	8	..	20	6
590	दूबा रै.	1,683.00	75	75	373	179	194	1	1	166	179	5	..	100	42
	टिकरा टोला		44	44	214	111	103	1	1	110	102	3	..	61	22
	खाल्हे टोला		31	31	159	68	91	..	..	56	77	2	..	39	20
591	पिण्डरई रै. (मनेरी)	653.00	29	34	161	77	84	..	..	73	82	10	..	41	45
	पिण्डरई रै. (खाल्हे टोला)		17	20	107	52	55	..	.	48	53	9	..	27	32
	टिकरा टोला		12	14	54	25	29	..	..	25	29	1	..	14	13
592	पिण्डरई मा. (मनेरी)	863.00	33	37	203	88	115	..	..	88	115	12	..	62	70
	पिण्डरई मुकद्दम टोला		7	8	38	15	23	..	..	15	23	5	..	10	14
	टिकरा टोला		26	29	165	73	92	..	..	73	92	7	..	52	56
593	चिरईपानी वनग्राम	600.00	18	28	164	79	85	..	..	77	80	1	..	49	54
594	मनेरी रै. (कनेरी)	2,197.00	85	101	473	225	248	25	25	168	191	58	5	135	127
	मनेरी रै. (माझे टोला)		35	44	211	101	110	25	25	50	59	28	2	58	49
	खरवा टोला		13	13	62	31	31	..	..	31	31	6	..	16	16
	मुकद्दम टोला		25	28	126	59	67	..	..	59	67	14	2	38	42
	भुरका टोला		12	16	74	34	40	..	.	28	34	10	1	23	200
595	हथडोल	1,180.00	44	53	245	123	122	..	..	104	108	22	..	74	69

निवास तहसील

काम करने वाले.																						
I		II		III		IV		V(a)		V(b)		VI		VII		VIII		IX		X काम न करने वाले		स्थानीय कोड नं
पु.	स्त्री	पु.	स्त्री	पु.	स्त्री	पु.	स्त्री	पु.	स्त्री	पु.	स्त्री	पु.	स्त्री	पु.	स्त्री	पु.	स्त्री	पु.	स्त्री	पु.	स्त्री	
17	18	19	20	21	22	23	24	25	26	27	28	29	30	31	32	33	34	35	36	37	38	1
99	83	9	8	3	2	..	..	2	2	..	..	..	..	..	..	..	..	..	..	65	69	582
40	36	2	2	..	..	..	..	..	..	.	..	.	..	..	..	..	..	..	..	24	22	
29	25	6	5	2	..	..	.	..	..	..	..	..	.	..	..	..	..	..	..	22	24	
8	5	..	..	1	2	..	..	..	..	..	..	..	..	..	..	..	..	..	..	5	5	
22	17	1	1	..	..	..	..	2	2	..	..	..	..	..	..	..	..	..	..	14	18	
57	54	4	3	2	1	..	..	2	1	..	..	..	..	..	..	..	..	..	..	42	49	583
37	39	4	3	1	1	..	..	2	1	.	..	..	..	..	..	..	..	..	..	34	32	
4	5	..	..	..	..	..	..	..	..	..	..	..	..	..	..	..	..	..	..	..	4	
16	10	.	.	1	..	..	.	..	..	..	..	..	..	..	..	..	..	..	..	8	13	
32	13	11	4	3	..	..	..	..	..	..	..	..	..	..	..	..	..	..	..	36	52	584
52	20	1	2	..	..	..	..	..	..	..	..	..	..	..	..	..	..	4	..	33	62	585
59	14	17	6	..	..	..	..	2	..	..	..	..	..	..	..	..	..	4	..	60	109	586
23	5	4	3	..	..	..	..	..	..	..	..	..	..	..	..	..	..	..	..	19	40	
11	3	5	2	..	..	..	..	2	..	..	..	..	..	..	..	..	..	3	..	17	25	
25	6	8	1	..	..	..	..	..	..	.	..	.	..	..	..	..	..	1	..	24	44	
46	14	10	2	2	..	..	..	..	..	..	..	..	..	..	..	..	..	1	..	37	70	587
34	11	6	1	..	..	..	..	..	..	..	..	..	..	..	..	..	..	1	..	26	47	
12	3	4	1	2	..	..	..	..	..	..	..	..	..	..	..	..	..	..	..	11	23	
40	25	6	5	4	..	..	..	3	..	..	..	..	..	..	..	..	..	..	..	27	53	588
6	3	1	2	2	..	..	..	..	..	..	..	..	..	..	..	..	..	..	..	2	13	
7	14	1	..	..	..	..	..	..	..	..	..	..	..	..	..	..	..	..	..	14	4	
17	5	..	2	..	..	..	..	3	..	..	..	..	..	..	..	..	..	..	..	7	20	
10	3	4	1	2	..	..	..	..	..	.	..	..	..	..	..	..	..	..	..	4	16	
101	2	24	23	..	..	..	..	5	..	..	..	..	..	..	.	..	..	4	..	73	199	589
90	2	15	17	..	..	..	..	5	..	..	..	..	..	..	..	..	..	4	..	57	168	
11	..	9	6	..	..	..	..	..	..	..	..	..	..	..	..	..	..	..	..	16	31	
74	34	23	8	..	..	..	..	1	..	..	..	..	..	..	..	..	.	2	..	79	152	590
47	20	14	2	..	..	..	..	..	..	..	..	..	..	..	..	..	..	..	..	50	81	
27	14	9	6	..	..	..	..	1	..	..	..	..	..	..	..	..	..	2	..	29	71	
39	39	2	6	..	..	..	..	..	..	..	..	..	..	..	..	..	..	..	..	36	39	591
26	27	1	5	..	..	..	..	..	..	..	..	..	..	..	..	..	..	..	..	25	23	
13	12	1	1	..	..	.	..	..	..	..	..	..	..	..	..	..	..	..	..	11	16	
58	61	4	9	..	..	..	..	..	..	..	..	..	..	..	..	..	..	..	..	26	45	592
7	8	3	6	..	..	..	..	..	..	..	..	..	..	..	..	..	..	..	..	5	9	
51	53	1	3	..	..	..	..	..	..	..	..	..	..	..	..	..	..	..	..	21	36	
42	41	7	13	..	..	..	..	..	..	..	..	..	..	..	..	..	..	..	..	30	31	593
92	87	22	24	3	..	..	..	15	16	..	..	..	..	..	..	..	..	3	..	90	121	594
36	29	5	4	..	..	..	..	15	16	..	..	..	..	..	..	..	..	2	..	43	61	
14	15	1	1	1	.	..	..	..	..	..	..	..	..	..	..	..	..	..	..	15	15	
28	30	8	12	1	..	..	..	..	..	..	..	..	..	..	..	..	..	1	..	21	25	
14	13	8	7	1	..	..	..	..	..	..	..	..	..	..	..	..	..	..	..	11	20	
67	65	4	4	1	..	..	..	..	..	..	..	..	.	1	..	..	..	1	..	49	53	595

जनगणना का प्राथमिक सारांश

स्थानीय कोड न.	गांव/वार्ड गणना ब्लाक का नाम	गांव का क्षेत्रफल एकड़ में नगर/वार्ड का वर्ग कि.मी. में	आबाद रिहायशी मकानों की संख्या	परिवारों की संख्या	गिने गये व्यक्तियों की कुल संख्या (बेघरबार और संस्थाओं में रहने वाले व्यक्तियों सहित)			अनुसूचित जातियां		अनुसूचित जन-जातियां		साक्षर एवं शिक्षित व्यक्ति		(I-IX) कुल काम करने वाले	
					व्यक्ति	पु.	स्त्री	पु.	स्त्री	पु.	स्त्री	पु.	स्त्री	पु.	स्त्री
1	2	3	4	5	6	7	8	9	10	11	12	13	14	15	16
596	कछारी रै. (नर्मदा नदी)	2,003.00	83	104	485	236	249	6	8	210	223	8	..	151	155
	कछारी रै. माझे टोला		30	40	207	106	101	..	..	102	99	3	..	68	65
	टिकरा टोला		29	38	167	83	84	6	8	61	60	5	..	49	51
	गोचर टोला		24	26	111	47	64	..	..	47	64	..	..	34	39
597	जैतपुरी रै.	2,441.00	93	117	567	283	284	44	48	207	207	36	2	182	140
	जैतपुरी रै. (मुकद्दम टोला)		39	49	223	106	117	..	..	89	98	13	1	77	48
	भुरका टोला		6	7	43	22	21	15	15	..	..	..	..	12	8
	बीजा टोला		3	4	23	12	11	12	11	..	..	..	..	8	7
	धोचा टोला		5	6	31	17	14	..	..	17	14	3	..	9	7
	पिपरहा टोला		1	4	21	7	14	7	14	..	..	2	..	5	6
	ठकुरान टोला		33	41	196	102	94	1	2	93	88	18	1	60	57
	नवरिया टोला		3	3	15	8	7	..	..	8	7	..	..	5	3
	बेगान टोला		3	3	15	9	6	9	6	..	..	..	..	6	4
598	सिलठार रै.	1,185.00	75	89	435	225	210	21	30	200	180	64	4	133	110
	सिलठार रै. (मुकद्दम टोला)		18	24	115	61	54	8	11	53	43	21	3	32	19
	दिवार टोला		19	22	107	53	54	11	16	41	38	13	1	33	33
	माँझे टोला		38	43	213	111	102	2	3	106	99	30	..	68	58
599	पिपरिया रै. (भानपुर)	1,208.00	49	55	283	143	140	..	..	117	116	22	..	73	22
	पिपरिया रै. (मुकद्दम टोला)		21	23	127	64	63	..	..	51	53	4	..	20	10
	छोटा टोला		13	15	77	42	35	..	..	42	35	2	..	20	5
	कुआ टोला		9	11	52	23	29	..	..	14	17	14	..	15	3
	ददरा टोला		6	6	27	14	13	..	..	10	11	2	..	8	4
600	भानपुर रै.	2,000.00	69	74	365	178	187	..	..	167	175	8	..	102	87
	भानपुर रै. (खम्हेर टोला)		8	8	45	24	21	..	..	22	17	2	..	14	4
	कांसा टोला		11	12	68	29	39	..	..	29	35	2	..	12	12
	महुआ टोला		6	7	40	18	22	..	..	18	22	..	..	10	5
	बरा टोला		10	11	44	22	22	..	..	22	22	3	..	15	14
	मुकद्दम टोला		18	19	92	45	47	..	..	36	43	..	..	27	26
	दिवार टोला		8	9	40	21	19	..	..	21	19	..	..	12	13
	ढोल्की टोला		8	8	36	19	17	..	..	19	17	1	..	12	14
601	सारंगपुर	2,037.00	109	121	685	335	350	73	77	232	240	30	..	203	104
	सारंगपुर (मुकद्दम टोला)		10	11	53	26	27	..	..	26	27	2	..	14	1
	बड़ा टोला		44	45	239	114	125	..	..	112	117	7	..	73	40
	कोटवार टोला		13	17	91	41	50	21	30	6	7	7	..	26	15
	खुर्री टोला		8	11	54	30	24	30	24	..	..	2	..	17	5
	इमली टोला		34	37	248	124	124	22	23	88	89	12	..	73	43
602	कनेरी	2,020.00	131	142	750	362	388	5	1	314	345	59	7	225	106
	कनेरी इमली टोला		25	27	157	77	80	..	..	62	68	15	4	48	31
	पकरी टोला		4	4	30	14	16	..	..	14	16	1	..	9	7
	खाल्हे टोला		19	19	109	49	60	..	..	49	60	8	..	30	21
	दहवन टोला		6	7	32	16	16	..	..	16	16	..	..	10	3
	हर्रा टोला		4	4	19	9	10	..	..	9	10	..	..	4	1
	जामुन टोला		18	22	101	43	58	..	..	28	42	10	2	31	11
	उड़ार टोला		27	30	156	83	73	5	1	65	58	17	..	49	18
	बहरा टोला		28	29	146	71	75	..	..	71	75	8	1	44	14

निवास तहसील

काम करने वाले																							
I		II		III		IV		V(a)		V(b)		VI		VII		VIII		IX		X काम न करने वाले		स्थानीय कोड नं.
पु.	स्त्री	पु.	स्त्री	पु.	स्त्री	पु.	स्त्री	पु.	स्त्री	पु.	स्त्री	पु.	स्त्री	पु.	स्त्री	पु.	स्त्री	पु.	स्त्री	पु.	स्त्री	
17	18	19	20	21	22	23	24	25	26	27	28	29	30	31	32	33	34	35	36	37	38	1
126	127	19	24	..	..	..	..	6	4	..	..	..	..	..	..	..	..	..	..	85	94	596
34	59	4	6	..	..	..	..	..	..	..	..	..	..	..	..	..	..	..	..	38	36	
36	35	7	12	..	..	..	..	6	4	..	..	..	..	..	..	..	..	..	..	34	33	
26	33	8	6	..	..	..	..	..	..	..	..	..	..	..	..	..	..	..	..	13	25	
119	112	51	28	3	..	..	..	5	..	..	..	..	..	..	..	..	..	4	..	101	144	597
63	36	11	12	..	..	..	..	..	..	..	..	..	..	..	..	..	..	3	..	29	69	
6	5	4	3	2	..	..	..	..	..	..	..	..	..	..	..	..	..	..	..	10	13	
8	7	..	..	..	..	..	..	..	..	..	..	..	..	..	..	..	..	..	..	4	4	
8	6	1	1	..	..	..	..	..	..	..	..	..	..	..	..	..	..	..	..	8	7	
5	6	..	..	..	..	..	..	..	..	..	..	..	..	..	..	..	..	..	..	2	8	
20	45	34	12	..	..	..	..	5	..	..	..	..	..	..	..	..	..	1	..	42	37	
5	3	..	..	..	..	..	..	..	..	..	..	..	..	..	..	..	..	..	..	3	4	
4	4	1	..	1	..	..	..	..	..	..	..	..	..	..	..	..	..	..	..	3	2	
97	75	19	21	2	..	..	..	10	14	1	..	..	..	..	..	..	..	4	..	92	100	598
23	11	4	2	1	..	..	..	3	6	..	..	..	..	..	..	..	..	1	..	29	35	
15	19	10	6	1	..	..	..	6	8	1	..	..	..	..	..	..	..	..	..	20	21	
59	45	5	13	..	..	..	..	1	..	..	..	..	..	..	..	..	..	3	..	43	44	
66	15	2	7	3	..	..	..	1	..	..	..	..	..	..	..	..	..	1	..	70	118	599
28	7	1	3	..	..	..	..	..	..	..	..	..	..	..	..	..	..	1	..	34	53	
20	3	..	2	..	..	..	..	..	..	..	..	..	..	..	..	..	..	..	..	22	30	
11	1	1	2	2	..	..	..	1	..	..	..	..	..	..	..	..	..	..	..	8	26	
7	4	..	..	1	..	..	..	..	..	..	..	..	..	..	..	..	..	..	..	6	9	
89	74	8	12	4	..	..	1	1	..	..	..	..	..	..	..	..	..	..	..	76	100	600
13	2	..	1	..	..	..	1	1	..	..	..	..	..	..	..	..	..	..	..	10	18	
10	9	2	3	..	..	..	..	..	..	..	..	..	..	..	..	..	..	..	..	17	27	
10	5	..	..	..	..	..	..	..	..	..	..	..	..	..	..	..	..	..	..	8	17	
15	13	..	1	..	..	..	..	..	..	..	..	..	..	..	..	..	..	..	..	6	8	
18	20	5	6	4	..	..	..	..	..	..	..	..	..	..	..	..	..	..	..	18	21	
11	12	1	1	..	..	..	..	..	..	..	..	..	..	..	..	..	..	..	..	9	6	
12	14	..	..	..	..	..	..	..	..	..	..	..	..	..	..	..	..	..	..	7	3	
69	3	104	85	12	3	..	..	12	8	..	..	..	..	..	4	..	..	6	1	132	246	601
7	..	7	1	..	..	..	..	..	..	..	..	..	..	..	..	..	..	..	..	12	26	
31	..	24	31	9	3	..	..	9	5	..	..	..	..	..	1	..	..	..	..	41	85	
5	..	13	8	..	..	..	..	3	3	..	..	..	..	.	3	..	..	5	1	15	85	
3	1	14	4	..	..	..	..	..	..	..	..	..	..	..	..	..	..	..	..	13	19	
23	2	46	41	3	..	..	..	..	..	..	..	..	..	..	..	..	..	1	..	51	81	
194	95	20	11	2	..	..	..	2	..	2	..	..	..	1	..	..	..	4	..	137	282	602
43	25	3	6	1	..	..	..	..	..	..	..	..	..	..	..	..	..	1	..	29	49	
8	6	1	1	..	..	..	..	..	..	..	..	..	..	..	..	..	..	..	..	5	9	
27	21	3	..	..	..	..	..	..	..	..	..	..	..	..	..	..	..	..	..	19	39	
10	3	..	..	..	.	..	..	..	..	..	..	..	..	..	..	..	..	..	..	6	13	
4	1	..	..	..	.	..	..	..	..	..	..	..	..	..	..	..	..	..	..	5	9	
27	9	3	2	..	..	..	.	..	..	..	..	..	..	..	..	..	..	1	..	12	47	
41	18	..	..	1	..	..	..	2	..	2	..	..	..	1	..	..	..	2	..	34	55	
34	12	10	2	..	..	..	..	..	..	..	..	..	..	..	..	.	..	..	..	27	61	

जनगणना का प्राथमिक सारांश

स्थानीय कोड नं.	गांव/वार्ड गणना ब्लाक का नाम	गांव का क्षेत्रफल एकड़ में नगर/वार्ड का वर्ग कि. मी. में	आबाद रिहायशी मकानों की संख्या	परिवारों की संख्या	गिने गये व्यक्तियों की कुल संख्या (बेघरबार और संस्थाओं में रहने वाले व्यक्तियों सहित)			अनुसूचित जातियां		अनुसूचित जन-जातियां		साक्षर एवं शिक्षित व्यक्ति		(I-IX) कुल काम करने वाले	
					व्यक्ति	पु.	स्त्री	पु.	स्त्री	पु.	स्त्री	पु.	स्त्री	पु.	स्त्री
1	2	3	4	5	6	7	8	9	10	11	12	13	14	15	16
603	कनेरी रै.	1.848 00	50	53	258	132	126	79	76	21	23	1	..	79	35
	कनेरी मुरमी टोला		21	21	87	47	40	..	..	21	23	..	..	27	17
	कछरा टोला		29	32	171	85	86	79	76	..	..	1	..	52	18
604	बिलगढ़ा (कुटरई)	2,453.00	123	123	677	331	346	..	..	302	299	73	9	157	10
	बिलगढ़ा (मुकद्दम टो)		25	25	143	62	81	..	..	47	58	14	3	32	1
	खुर्री टोला		8	8	60	28	32	..	..	25	32	4	..	14	..
	कोटवार टोला		23	23	133	70	63	..	..	49	47	15	2	22	1
	टिकरा टोला		17	17	96	50	46	..	..	47	45	2	..	23	..
	दरगढ़ टोला		17	17	86	44	42	..	..	44	42	2	1	25	1
	कठैया टोला		18	18	76	37	39	..	..	34	37	18	2	20	4
	आमा टोला		15	15	83	40	43	..	..	36	38	18	1	21	3
605	टिकरा बांधा	1,513.00	63	66	345	169	176	..	..	103	93	75	2	94	10
	टिकरा बांधा (बीच टोला)		18	18	98	47	51	..	..	16	14	13	2	29	..
	झिरिया टोला		10	10	62	28	34	..	..	12	8	4	..	16	4
	पीपर टोला		20	21	99	55	44	..	..	50	40	55	..	28	3
	खम्हार टोला		15	17	86	39	47	..	..	25	31	3	..	21	3
606	कुटरई रै.	203.00	..	..	..	वीरान	..	..	..	..	..	..	..	..	..
607	कुटरई मा.	2,203.00	118	118	658	358	300	..	..	357	297	76	2	248	202
	कुटरई टिकरा टोला		21	21	121	66	55	..	..	66	52	8	..	54	45
	खुर्री टोला		34	34	181	97	84	..	..	96	84	44	2	69	51
	भोई टोला		29	29	158	83	75	..	..	83	75	23	..	49	52
	खाल्हे टोला		34	34	198	112	86	..	..	112	86	1	..	76	54
608	बदगिरि वनग्राम	1,423.00	39	39	240	119	121	39	51	76	67	5	..	92	89
	बदगिरि टोला		28	28	150	80	70	..	..	76	67	2	..	62	56
	रांझी टोला		11	11	90	39	51	39	51	..	..	3	..	30	33
609	फुलवाही रै.	1,588.00	66	66	317	163	154	..	..	158	149	5	..	127	110
	फुलवाही टोला		58	58	262	134	128	..	..	129	123	5	..	106	96
	कदरा टोला		8	8	55	29	26	..	..	29	26	..	..	21	14
610	हिरदेपुर वनग्राम	326.00	12	12	87	44	43	..	..	41	41	3	..	27	25
611	बालपुर रै.	734.00	48	48	266	125	141	..	..	103	115	6	..	75	63
	बालपुर रै. (मुकद्दम टोला)		12	12	79	40	39	..	..	33	35	4	..	20	20
	मांझे टोला		13	13	71	29	42	..	..	27	40	2	..	18	14
	पट्टी टोला		23	23	116	56	60	..	..	43	40	..	..	37	29
612	डोकर घाट रै.	740.00	68	72	392	190	202	..	..	164	186	48	11	115	74
	डोकर घाट रै. (पंडा टोला)		27	27	164	78	86	..	..	65	73	26	10	43	22
	खुर्री टोला		15	15	80	37	43	..	..	37	43	7	..	24	20
	आमा टोला		13	13	68	31	37	..	..	31	37	5	..	22	16
	राझी टोला		13	17	80	44	36	..	..	31	33	10	1	26	16
613	बिस्वानी रै.	906.00	41	41	208	111	97	..	..	93	87	22	..	64	61
	बिस्वानी रै. (बड़ा टोला)		19	19	94	48	46	..	..	41	42	14	..	30	27
	छिदन टोला		10	10	54	30	24	..	..	28	23	3	..	15	14
	हर्रा टोला		12	12	60	33	27	..	..	24	22	5		19	20
614	सलैया वनग्राम	1,158.00	46	46	245	116	129	7	6	88	93	2	..	83	82

काम करने वाले																							
I		II		III		IV		V(a)		V(b)		VI		VII		VIII		IX		X काम न करने वाले		स्थानीय कोड नं
पु.	स्त्री	पु.	स्त्री	पु.	स्त्री	पु.	स्त्री	पु.	स्त्री	पु.	स्त्री	पु.	स्त्री	पु.	स्त्री	पु.	स्त्री	पु.	स्त्री	पु.	स्त्री	
17	18	19	20	21	22	23	24	25	26	27	28	29	30	31	32	33	34	35	36	37	38	1
33	3	43	32	2	..	..	.	1	..	..	..	..	..	..	..	..	..	..	..	53	91	603
11	1	16	16	..	..	..	..	..	..	..	..	..	.	..	..	..	..	..	..	20	23	
22	2	27	16	2	..	..	..	1	..	..	..	..	..	..	..	..	..	..	..	33	68	
129	5	16	5	2	..	..	..	5	..	..	..	..	..	1	..	..	..	4	..	174	336	604
32	1	..	..	..	..	..	..	..	..	..	..	..	..	..	.	..	..	..	..	30	80	
14	..	..	..	..	..	..	..	..	..	..	..	..	..	..	..	..	..	..	..	14	32	
13	1	2	..	..	..	..	..	5	..	..	..	..	..	1	..	..	..	1	..	48	62	
18	..	4	..	1	..	..	..	..	..	..	..	..	..	..	..	..	..	..	..	27	46	
18	.	6	1	..	..	..	..	..	..	..	..	..	..	..	..	.	..	1	..	19	41	
16	1	3	3	..	..	..	..	..	..	..	..	..	..	..	..	..	..	1	..	17	35	
18	2	1	1	1	..	..	..	..	..	..	..	..	..	..	..	..	..	1	..	19	30	
56	1	34	9	3	..	..	.	..	..	..	..	..	..	..	..	..	..	1	..	75	166	605
25	..	3	..	..	..	..	..	..	..	..	..	..	..	..	..	..	..	1	..	18	51	
12	..	4	4	..	..	..	..	..	..	..	..	..	..	..	..	..	..	..	..	12	30	
..	..	25	3	3	..	..	..	..	..	..	..	..	..	..	..	..	..	.	..	27	41	
19	1	2	2	..	..	..	..	..	..	..	..	..	..	..	..	..	..	..	..	18	44	
..	..	..	..	..	..	..	..	..	..	वीरान	..	..	..	..	..	..	..	..	..	..	..	606
161	122	52	64	10	5	..	..	19	10	3	1	..	..	1	..		..	2	..	110	98	607
20	..	34	45	..	..	..	..	..	..	..	..	..	..	..	..	..	..	..	..	12	10	
61	43	1	5	..	..	..	..	3	2	2	1	..	..	..	..	..	..	2	..	28	33	
40	46	3	3	3	..	..	..	2	3	..	..	..	..	1	..	..	..	..	..	34	23	
40	33	14	11	7	5	..	..	14	5	1	.	..	..	..	..	..	..	..	..	36	32	
51	44	39	45	1	..	..	..	..	.	..	..	..	..	..	..	..	..	1	..	27	32	608
35	31	25	25	1	..	..	..	..	..	..	..	..	..	..	..	..	..	1	..	18	14	
16	13	14	20	..	..	..	..	..	..	..	..	..	..	..	..	..	..	..	..	9	18	
91	70	33	38	1	..	..	..	2	1	..	..	..	..	..	..	..	..	..	1	36	44	609
78	60	25	34	1	..	..	..	2	1	..	..	..	..	..	..	..	..	..	1	28	32	
13	10	8	4	..	..	..	..	..	..	..	..	..	..	..	..	..	..	..	..	8	12	
24	22	1	3	2	..	..	..	..	..	..	..	..	..	..	..	..	..	..	..	17	18	610
65	57	9	6	..	..	..	..	1	..	..	..	..	..	..	..	..	..	..	..	50	78	611
15	18	5	2	..	..	..	..	..	..	..	..	..	.	..	..	..	..	..	..	20	19	
16	14	1	..	..	..	..	..	1	..	..	..	..	..	..	..	..	..	..	..	11	28	
34	25	3	4	..	..	..	..	..	..	..	..	..	..	..	..	..	..	..	..	19	31	
81	52	23	22	3	..	..	..	2	..	..	..	..	..	..	..	..	..	6	..	75	128	612
29	13	8	9	2	..	..	..	2	..	..	..	..	..	..	..	..	..	2	..	35	64	
18	14	6	6	..	..	..	..	..	..	..	..	..	..	..	..	..	..	..	..	13	23	
16	12	6	4	..	..	..	..	..	..	..	..	..	..	..	..	..	..	..	..	9	21	
18	13	3	3	1	..	..	..	..	..	..	..	..	..	..	..	..	..	4	..	18	20	
51	51	4	9	6	1	.	..	2	..	..	..	..	..	..	..	..	..	1	..	47	36	613
21	19	3	7	3	1	..	..	2	..	..	..	..	..	..	..	..	..	1	..	18	19	
14	14	..	..	1	..	..	..	..	..	..	.	..	..	..	..	..	..	..	..	15	10	
16	18	1	2	2	..	..	..	..	..	..	..	..	..	..	..	..	..	..	..	11	7	
70	28	13	54	..	..	..	..	..	..	..	..	..	..	..	..	..	..	..	..	33	47	614

जनगणना का प्राथमिक सारांश

स्थानीय कोड नं.	गांव/वार्ड गणना ब्लाक का नाम	गांव का क्षेत्रफल एकड़ में नगर/वार्ड का वर्ग कि.मी. में	आबाद रिहायशी मकानों की संख्या	परिवारों की संख्या	गिने गये व्यक्तियों की कुल संख्या (बेघरबार और संस्थाओं में रहने वाले व्यक्तियों सहित)			अनुसूचित जातियां		अनुसूचित जन-जातियां		साक्षर एवं शिक्षित व्यक्ति		(I-IX) कुल काम करने वाले	
					व्यक्ति	पु.	स्त्री	पु.	स्त्री	पु	स्त्री	पु.	स्त्री	पु.	स्त्री
1	2	3	4	5	6	7	8	9	10	11	12	13	14	15	16
615	मोहगाव रै. (मलैया)	717.00	67	67	300	143	157	..	..	122	137	11	..	94	99
	मोहगांव (खाल्हे टोला)		16	16	78	37	41	..	..	31	36	3	..	22	21
	टिकरा टोला		51	51	222	106	116	..	..	91	101	8	..	72	78
616	पंगनियां	798.00	66	66	352	165	187	21	27	48	60	28	6	102	107
	पंगनियां (भीड़ी टोला)		9	9	56	27	29	8	8	..	..	5	..	18	11
	बंजर टोला		17	17	100	49	51	..	..	43	47	6	1	30	35
	पकरी टोला		25	25	134	59	75	..	..	5	13	11	..	35	41
	मरसी टोला		15	15	62	30	32	13	19	..	..	6	5	19	20
617	मरही कछार रै.	185.00	..	..	..	..	वीरान	..	..	..	..	..	..	..	..
618	सुरजपुरा (पंगनिया)	959.00	77	77	401	198	203	30	34	50	51	22	..	118	119
	सुरजपुरा खाल्हे टोला		45	45	218	106	112	..	..	50	51	12	..	61	61
	ददरा टोला		32	32	183	92	91	30	34	..	..	10	..	57	58
619	ददर गांव वनग्राम	1,075.00	23	23	108	52	56	..	..	43	46	9	..	30	35
	दादरगांव खाल्हे टोला		10	10	49	25	24	..	..	25	24	3	..	16	16
	कसेरा टोला		13	13	59	27	32	..	..	18	22	6	..	14	19
620	खुदरी वनग्राम	477.00	12	12	80	39	41	..	..	35	36	3	..	26	18
621	डोंमी वनग्राम	641.00	20	20	112	57	55	..	..	53	49	9	..	29	27
622	महदवानी	2,107.00	163	193	965	490	475	42	39	59	43	258	67	270	41
	महदवानी (बीच टोला)		60	75	314	165	149	2	..	7	..	117	42	95	11
	कुम्हार टोला		14	17	108	55	53	..	..	2	4	30	10	29	2
	भर्रा टोला		21	23	139	67	72	..	..	4	3	47	5	34	2
	सहना टोला		24	30	156	83	73	1	2	14	8	52	10	43	5
	बेगा टोला		14	17	67	34	33	..	..	32	28	5	..	15	19
	गांजर टोला		30	31	181	86	95	39	37	..	..	7	..	54	2
623	डुलहरी रै.	2,674.00	113	121	599	290	309	..	..	276	293	55	1	183	181
	डुलहरी रै. (बंधान टोला)		56	59	301	145	156	..	..	136	143	36	1	91	89
	बड़े टोला		19	24	108	51	57	..	..	51	57	9	..	32	31
	खाल्हे डुलहरी		38	38	190	94	96	..	..	89	93	10	..	60	61
624	सारस डोली (महदवानी)	1,952.00	183	233	1,223	621	602	108	96	72	68	257	33	229	62
	सारस डोली बड़ा टोला		113	145	799	400	399	1	2	72	68	196	29	102	16
	दरबै टोला		40	51	221	115	106	106	94	..	..	20	4	77	44
	तिर्नापिड़िया टोला		30	37	205	106	97	1	..	..	..	41	..	50	2
625	पायली	1,217.00	66	72	368	185	183	5	2	129	136	13	1	98	9
	पायली बड़ा टोला		11	12	59	28	31	..	..	28	31	1	..	15	1
	हर्रा टोला		10	11	67	33	34	..	..	33	34	..	..	19	1
	ठाकुर टोला		38	42	206	104	102	..	..	68	71	9	..	58	5
	खेरो टोला		7	7	36	20	16	5	2	..	..	3	1	6	2
626	पड़रिया रै. (सारसडोली)	1,164.00	76	103	525	258	267	..	..	246	260	50	4	137	23
	पड़रिया रै. आमा टोला		41	55	277	144	133	..	..	136	129	34	4	71	19
	बड़े टोला		35	48	248	114	134	..	..	110	131	16	..	66	4

निवास तहसील

काम करने वाले																							
I		II		III		IV		V(a)		V(b)		VI		VII		VIII		IX		X काम न करने वाले		स्थानीय कोड नं.
पु.	स्त्री	पु.	स्त्री	पु.	स्त्री	पु.	स्त्री	पु.	स्त्री	पु.	स्त्री	पु.	स्त्री	पु.	स्त्री	पु.	स्त्री	पु.	स्त्री	पु.	स्त्री	
17	18	19	20	21	22	23	24	25	26	27	28	29	30	31	32	33	34	35	36	37	38	1
75	32	16	67	..	..	.	..	2	..	..	..	..	..	..	..	..	..	1	..	49	58	615
14	1	5	20	..	..	..	..	2	..	..	..	..	..	..	..	..	..	1	..	15	20	
61	31	11	47	..	..	..	..	..	..	..	..	..	..	..	..	..	..	..	..	34	38	
80	76	22	31	..	..	..	..	..	..	..	..	..	..	..	..	..	..	..	..	63	80	616
18	11	..	..	..	..	..	..	..	..	..	..	..	..	..	..	..	..	..	..	9	18	
25	28	5	7	..	..	..	..	..	..	.	..	..	..	..	..	..	..	..	..	19	16	
20	21	15	20	..	..	..	..	..	..	..	..	..	..	..	..	..	..	..	..	24	34	
17	16	2	4	..	..	..	..	..	..	..	..	..	..	..	..	..	..	..	..	11	12	
..	..	..	..	..	..	..	..	..	..	वीरान	..	..	..	..	..	..	..	..	..	..	..	617
94	99	16	20	..	..	..	..	2	..	..	..	..	..	..	..	..	..	6	..	80	84	618
41	46	13	15	..	..	..	..	2	..	..	..	..	..	..	..	..	..	5	..	45	51	
53	53	3	5	..	..	..	..	..	..	..	..	.	..	..	..	..	..	1	..	35	33	
21	28	6	7	2	..	..	..	..	..	..	..	.	..	..	..	..	..	1	..	22	21	619
12	19	2	2	2	..	..	..	..	..	..	..	..	..	..	..	..	..	..	..	9	8	
9	14	4	5	..	..	..	..	..	..	..	..	..	..	..	..	..	..	1	..	13	13	
19	18	7	..	..	..	..	..	..	..	..	..	..	..	..	..	..	..	..	..	13	23	620
22	20	..	4	7	3	..	..	..	..	..	..	..	..	..	..	..	..	..	..	28	28	621
163	7	53	30	2	..	..	..	6	..	..	..	..	..	6	..	1	..	39	4	220	434	622
35	4	18	3	2	..	..	..	2	..	..	..	..	..	6	..	1	..	31	4	70	138	
22	..	2	2	..	..	..	..	3	..	..	..	..	..	..	..	..	..	2	..	26	51	
30	2	2	..	..	..	..	..	..	..	..	..	..	..	..	..	..	..	2	..	33	70	
26	1	12	4	..	..	..	..	1	..	..	..	..	..	..	..	..	..	4	..	40	68	
2	..	13	19	..	..	..	..	..	..	..	..	..	..	..	..	..	..	..	..	19	14	
48	..	6	2	..	..	..	..	..	..	..	..	..	..	..	..	..	..	..	..	32	93	
152	166	27	12	..	..	..	..	3	3	..	..	..	..	..	..	..	..	1	..	107	128	623
77	82	11	5	..	..	..	..	2	2	..	..	..	..	..	..	..	..	1	..	54	67	
25	30	3	1	..	..	..	..	..	..	..	..	..	..	..	..	..	..	..	..	19	26	
50	54	9	6	..	..	..	..	1	1	..	..	..	..	..	..	..	..	..	..	34	35	
127	29	58	29	20	2	..	..	13	2	..	..	..	..	1	..	..	..	10	..	392	540	624
33	6	29	9	17	..	..	..	13	1	..	..	..	..	1	..	..	..	9	..	298	383	
51	23	26	20	..	..	..	..	..	1	..	..	..	..	..	..	..	..	..	..	38	62	
43	..	3	..	3	2	..	..	..	..	..	..	..	..	..	..	..	..	1	..	56	95	
72	4	23	5	..	..	..	..	3	..	..	..	..	..	..	..	..	..	..	..	87	174	625
13	..	1	1	..	..	..	..	1	..	..	..	..	..	..	..	..	..	..	..	13	30	
13	1	6	..	..	..	..	..	..	..	..	..	..	..	..	..	..	..	..	..	14	33	
42	3	15	2	..	..	..	..	1	..	..	..	..	..	..	..	..	..	..	..	46	97	
4	..	1	2	..	..	..	..	1	..	..	..	..	..	..	..	..	..	..	..	14	14	
113	5	21	18	..	..	..	..	2	..	..	..	..	..	..	..	..	..	1	..	121	244	626
52	2	15	17	..	..	.	..	2	..	..	..	..	..	..	..	..	..	1	..	73	114	
61	3	5	1	..	..	..	..	..	..	..	..	..	..	..	..	..	..	..	..	48	130	

जनगणना का प्राथमिक सारांश

स्थानीय कोड नं.	गांव/वार्ड गणना ब्लाक का नाम	गांव का क्षेत्रफल एकड़ में नगर/वार्ड का वर्ग कि.मी. में	आबाद रिहायशी मकानों की संख्या	परिवारों की संख्या	गिने गये व्यक्तियों की कुल संख्या (बेघरबार और संस्थाओं में रहने वाले व्यक्तियों सहित)			अनुसूचित जातियां		अनुसूचित जन-जातियां		साक्षर एवं शिक्षित व्यक्ति		(I-IX) कुल काम करने वाले	
					व्यक्ति	पु.	स्त्री	पु.	स्त्री	पु.	स्त्री	पु.	स्त्री	पु.	स्त्री
1	2	3	4	5	6	7	8	9	10	11	12	13	14	15	16
627	कोसमघाट रै.	1,746.00	89	94	463	238	225	..	..	173	170	35	1	131	15
	कोसमघाट रै. मुकद्दम टोला		29	29	141	71	70	..	..	65	64	7	..	43	8
	टिकरा टोला		16	18	72	36	36	.	..	21	19	6	..	22	3
	खरखाड़ाड़ टोला		15	18	96	49	47	..	..	24	31	12	1	28	3
	बीच टोला		17	17	87	46	41	..	..	46	41	8	..	22	..
	खाल्हे टोला		6	6	35	19	16	..	..	..	..	..	..	9	..
	ददरा टोला		6	6	32	17	15	..	..	17	15	2	..	7	1
628	खैरदा रै.	1,490.00	72	73	423	207	216	..	..	197	208	3	..	126	61
	खैरदा रै. मुकद्दम टोला		27	27	161	76	85	..	..	72	83	1	..	48	12
	इमली टोला		39	40	230	117	113	..	..	111	107	1	..	70	40
	छपरा टोला		6	6	32	14	18	..	..	14	18	1	..	8	9
629	सारस डोली रै. (खैरदा)	394.00	..	..	..	वीरान	..	..	..	..	..	..	..	..	..
630	जरहा नैझर रै.	422.00	1	1	10	7	3	4	1	3	2	..	..	3	..
631	जरहा नैझर	1,885.00	136	141	843	411	432	3	3	277	290	69	9	241	28
	जरहा नैझर बड़ा टोला		52	57	312	147	165	..	..	117	124	30	9	82	16
	मढ़िया टोला		27	27	164	77	87	3	3	71	81	3	..	48	6
	आमा टोला		23	23	174	89	85	..	..	89	85	28	..	53	..
	बरा टोला		34	34	193	98	95	.	..	..	..	8	..	58	6
632	पड़री टोला रै.	1,969.00	97	97	438	220	218	..	..	136	139	41	2	136	111
633	पड़री टोला	793.00	43	43	244	115	129	..	..	91	98	9	1	62	60
	पड़री टोला भुरका टोला		15	15	87	40	47	..	..	16	19	3	..	25	22
	बड़े टोला		28	28	157	75	82	..	..	75	79	6	1	37	38
634	हर्रा टोला रै.	838.00	45	45	239	118	121	..	..	110	113	1	..	69	68
635	तेंदूडीह	1,564.00	81	81	450	229	221	..	..	178	175	36	5	142	130
636	तेंदूडीह रै.	707.00	..	..	..	वीरान	..	..	..	..	..	..	..	..	..
637	कन्हारी	1,666.00	64	64	431	209	222	1	5	200	210	7	..	157	167
638	बहादुर	1,617.00	93	93	458	222	236	1	2	147	166	35	7	133	95
	बहादुर बड़े टोला		57	57	288	134	154	1	2	113	132	21	4	86	66
	अहीर टोला		30	30	143	75	68	..	..	22	20	12	3	39	25
	ददरा टोला		6	6	27	13	14	..	..	12	14	2	..	8	4
639	छीरपानी रै.	1,502.00	99	103	475	222	253	..	..	209	237	68	10	154	155
	छीरपानी रै. (बड़े टोला)		63	67	305	137	168	..	..	126	155	46	10	99	99
	बैसा टोला		36	36	170	85	85	..	..	83	82	22	..	55	56
640	भलवारा रै.	968.00	73	75	266	138	128	13	14	119	111	12	..	86	13
	भलवारा रै. झरिया टोला		33	33	159	78	81	13	14	59	64	7	..	50	7
	माँझे टोला		40	42	107	60	47	..	..	60	47	5	..	36	6
641	कोडाझिर रै.	1,078.00	78	83	464	237	227	..	..	216	212	18	2	132	37
	कोड़ाझिर रै. (जुन्हा टोला)		37	40	246	133	113	..	..	130	112	16	2	69	23
	भुरका टोला		41	43	218	104	114	..	..	86	100	2	..	63	14
642	मुड़रा पानी रै. (बौवीसा)	1,482.00	71	73	468	237	231	97	92	129	130	8	..	144	34
	भुड़रा पानी रै. (टिकरा टोला)		23	23	232	118	114	..	..	118	114	4	.	73	8
	बड़े टोला		48	50	236	119	117	97	92	11	16	4	..	71	26
643	घंघारी टोला	369.00	31	32	150	72	78	48	58	..	..	5	2	43	5
644	घंघारी टोला रै.	263.00	21	24	117	60	57	16	14	..	..	8	..	38	1

निवास तहसील

काम करने वाले																						
I		II		III		IV		V(a)		V(b)		VI		VII		VIII		IX		X काम न करने वाले		स्थानीय कोड नं.
पु.	स्त्री	पु.	स्त्री	पु.	स्त्री	पु.	स्त्री	पु.	स्त्री	पु.	स्त्री	पु	स्त्री	पु.	स्त्री	पु.	स्त्री	पु	स्त्री	पु	स्त्री	
17	18	19	20	21	22	23	24	25	26	27	28	29	30	31	32	33	34	35	36	37	38	1
99	..	11	15	15	..	..	..	6	..	..	..	..	..	.	..	..	..	..	..	107	210	627
33	..	6	8	4	..	..	..	.	..	..	..	..	..	..	..	..	..	..	..	28	62	
13	..	..	3	9	..	..	..	..	.	..	..	..	..	..	..	..	..	..	..	14	33	
16	..	4	3	2	..	..	..	6	..	..	..	..	..	..	..	..	..	..	..	21	44	
21	..	1	..	..	..	..	..	..	..	.	..	..	..	..	.	..	..	..	..	24	41	
9	..	..	..	..	..	..	..	..	..	..	..	..	..	..	..	..	..	..	..	10	16	
7	..	..	1	..	..	..	..	..	..	..	..	..	..	..	..	..	..	..	..	10	14	
99	..	24	61	..	..	..	..	3	..	..	..	..	..	..	..	..	..	..	..	81	155	628
40	..	6	12	..	..	..	..	2	..	..	..	..	..	..	..	..	..	..	..	28	73	
53	..	16	40	..	..	..	..	1	..	..	..	..	..	..	..	..	..	..	..	47	73	
6	..	2	9	..	..	..	..	..	..	..	..	..	..	..	..	.	..	..	..	6	69	
..	..	..	..	..	..	..	..	..	..	वीरान		..	..	..	..	..	..	..	..	..	..	629
3	..	..	..	..	..	..	..	..	..	..	..	..	..	..	..	..	..	..	..	4	3	630
190	8	36	19	..	..	..	..	7	1	..	..	..	..	2	..	..	..	6	..	170	404	631
46	7	26	8	..	..	..	..	5	1	..	..	..	..	..	..	..	..	5	..	65	149	
44	1	2	5	..	..	..	..	2	..	..	..	..	..	..	..	..	..	..	..	29	81	
52	..	1	..	..	..	..	..	..	..	..	..	..	..	..	..	..	..	..	..	36	85	
48	..	7	6	..	..	..	..	..	..	..	..	2	..	..	..	..	..	1	..	40	89	
98	80	16	31	18	..	..	..	1	..	..	..	..	1	..	..	..	..	2	..	84	107	532
47	48	14	12	..	..	..	..	1	..	..	..	..	..	..	..	..	..	..	..	53	69	633
20	16	5	6	..	..	..	..	..	..	..	..	..	..	..	..	..	..	..	..	15	25	
27	32	4	6	..	..	..	..	1	..	..	..	..	..	..	..	..	..	..	..	38	44	
57	61	8	6	..	..	..	..	3	1	..	..	..	..	..	..	..	..	1	..	49	53	634
121	1	17	129	..	..	..	..	2	..	..	..	..	..	..	..	..	..	2	..	87	91	635
..	..	..	..	..	..	..	..	..	..	वीरान		..	..	..	..	..	..	..	..	..	..	636
145	7	7	160	..	..	..	..	4	..	..	..	..	..	..	..	..	..	1	..	52	55	637
106	82	14	11	.	..	..	..	10	2	..	..	..	..	..	..	..	..	3	..	89	141	638
75	58	8	8	..	..	..	..	1	..	..	..	..	..	..	..	..	..	2	..	48	88	
24	20	6	3	..	..	..	..	9	2	..	..	..	..	..	..	..	..	..	..	36	43	
7	5	..	..	..	..	..	..	..	..	..	..	..	..	..	..	..	..	1	..	5	10	
126	128	23	27	..	..	..	..	1	..	..	..	..	..	..	..	1	..	3	..	68	98	639
84	85	11	14	..	..	..	..	..	..	..	..	..	..	..	.	1	..	3	..	38	69	
42	43	12	13	..	..	..	..	1	..	..	..	..	..	..	..	..	..	..	..	30	29	
55	..	19	11	1	..	..	..	5	1	..	..	..	..	..	..	..	..	5	1	52	115	640
33	..	7	5	1	..	..	..	5	1	..	..	..	..	..	..	..	..	4	1	28	74	
23	..	12	6	..	..	..	..	..	..	.	..	..	..	..	..	..	..	1	..	24	41	
107	23	22	14	..	..	..	..	1	..	..	..	..	..	..	..	..	..	2	..	105	190	641
52	13	15	10	..	..	..	..	..	..	..	..	..	..	.	..	..	..	2	..	64	90	
55	10	7	4	..	..	..	..	1	..	..	..	..	..	..	..	..	..	..	..	41	100	
112	6	27	25	..	..	..	..	4	3	..	..	..	..	..	..	..	..	1	..	93	197	642
59	..	14	8	..	..	..	..	..	..	..	..	..	..	..	..	..	..	..	.	45	106	
53	6	13	17	..	..	..	..	4	3	..	..	..	..	..	..	..	..	1	..	48	91	
41	5	2		..	..	..	..	.	..	..	..	..	..	..	..	..	..	..	.	29	73	643
37	1	1	..	..	..	..	..	..	..	..	..	..	..	..	..	..	..	..	..	22	56	644

जनगणना का प्राथमिक सारांश

स्थानीय कोड नं.	गांव/वार्ड गणना ब्लाक का नाम	गांव का क्षेत्रफल एकड़ में नगर/वार्ड का वर्ग कि.मी. में	आबाद रिहायशी मकानों की संख्या	परिवारों की संख्या	गिने गये व्यक्तियों की कुल संख्या (बेघरबार और संस्थाओं में रहने वाले व्यक्तियों सहित)			अनुसूचित जातियां		अनुसूचित जन-जातियां		साक्षर एवं शिक्षित व्यक्ति		(I-IX कुल काम करने वाले	
					व्यक्ति	पु.	स्त्री	पु.	स्त्री	पु.	स्त्री	पु.	स्त्री	पु.	स्त्री
1	2	3	4	5	6	7	8	9	10	11	12	13	14	15	16
645	मरवारी (चौबीसा)	1,450.00	90	106	492	251	241	95	88	62	60	47	10	160	39
	मरवारी रै. (भाई टोला)		39	39	176	90	86	25	23	62	60	26	7	56	32
	ढीमर टोला		21	29	143	75	68	..	..	..	..	3	..	51	1
	डांगा टोला		14	18	73	37	36	34	34	..	..	8	1	23	..
	छिवला टोला		16	20	100	49	51	36	31	..	..	10	2	30	6
646	कलंगी टोला रै.	542.00	..	..	..	..	वीरान	..	..	..	..	..	..	..	..
647	चौबीसा	1,771.00	95	111	630	304	326	50	49	91	95	74	9	193	118
	चौबीसा (मुकद्दम टोला)		14	16	92	46	46	42	43	..	..	11	..	26	20
	राम टोला		21	24	120	58	62	..	..	50	50	18	4	37	22
	किसान टोला		23	27	120	57	63	..	..	37	40	14	1	40	25
	तेली टोला		13	15	79	38	41	6	6	..	..	13	1	28	14
	अहीर टोला		11	12	96	47	49	..	..	..	..	6	1	25	14
	खाल्हे टोला		13	17	123	58	65	2	..	4	5	12	2	37	23
648	कलंगी टोला	3,068.00	171	172	884	446	438	142	150	222	208	98	13	272	34
	कलंगी (बड़ा टोला)		72	73	345	178	167	1	..	164	155	37	6	113	2
	आमादह		46	46	254	125	129	116	125	..	..	12	3	73	13
	ददरा टोला		4	4	23	13	10	..	..	13	10	12	..	8	4
	कदरा टोला		11	11	52	26	26	24	25	..	..	6	..	16	2
	ओझा टोला		38	38	210	104	106	1	..	45	43	31	4	62	13
649	खरगवारा रै.	1,336.00	80	96	463	222	241	68	91	111	105	41	6	130	34
	खरगवारा रै. (मुकद्दम टोला)		51	59	269	138	131	6	5	111	106	32	2	77	21
	फीस टोला		29	37	194	84	110	62	86	..	..	9	4	53	13
650	दादर घुघरी बनग्राम	542.00	23	23	216	108	108	..	..	100	96	5	..	66	25
651	कुकर्रा रै.	1,309.00	97	101	553	270	283	36	45	196	195	45	1	162	48
	कुकर्रा (भोई टोला)		20	21	126	57	69	..	..	40	44	7	1	37	14
	चादा टोला		18	19	95	42	53	36	45	..	..	8	..	25	6
	माझे टोला		29	31	156	80	76	..	..	80	76	20	..	47	12
	बांसा टोला		30	30	176	91	85	..	..	76	75	10	..	53	16
652	जरगूड़ा	2,707.00	82	104	602	308	294	..	..	269	261	38	2	195	85
	जरगूड़ा (छिवला टोला)		56	73	408	209	199	..	..	181	173	34	1	140	47
	भीठी टोला		10	10	71	38	33	..	..	35	31	3	1	25	12
	काशी टोला		16	21	123	61	62	..	..	53	57	1	..	30	26
653	राई रै.	1,874.00	131	152	816	408	408	14	15	357	358	129	24	225	78
	राई (महथा टोला)		21	24	96	44	52	..	..	41	49	10	2	32	13
	मांझे टोला		27	32	179	88	91	2	4	83	84	16	5	46	7
	कांसा टोला		13	14	98	55	43	..	.	53	40	24	..	25	9
	मरई टोला		13	16	98	51	47	..	..	51	42	22	5	27	3
	जरहा टोला		12	14	84	40	44	5	8	26	33	9	3	29	15
	बरा टोला		32	37	185	87	98	..	..	71	83	33	7	53	24
	सड़क टोला		13	15	76	43	33	7	3	32	27	15	2	22	7
654	ताला	988.00	41	54	314	163	151	..	..	159	148	5	..	99	94
	ताला बडा टोला		29	37	226	116	110	..	..	112	107	2	.	73	74
	खुर्री टोला		12	17	88	47	41	..	..	47	41	3	..	26	20

निवास तहसील

काम करने वाले																						
I		II		III		IV		V(a)		V(b)		VI		VII		VIII		IX		X काम न करने वाले		स्थानीय कोड नं.
पु.	स्त्री	पु.	स्त्री	पु.	स्त्री	पु.	स्त्री	पु.	स्त्री	पु.	स्त्री	पु.	स्त्री	पु.	स्त्री	पु.	स्त्री	पु.	स्त्री	पु.	स्त्री	
17	18	19	20	21	22	23	24	25	26	27	28	29	30	31	32	33	34	35	36	37	38	1
116	37	27	2	4	..	..	..	2	..	..	..	3	..	..	..	..	..	8	..	91	202	645
47	31	6	1	..	..	..	..	..	..	..	..	2	..	..	..	..	..	1	.	34	54	
28	1	16	..	3	..	..	..	..	..	..	..	..	..	..	..	..	..	3	..	24	67	
17	..	4	..	..	..	..	..	2	..	..	..	1	..	..	..	..	..	..	..	14	36	
24	5	1	1	1	..	..	..	..	..	..	..	..	..	..	..	..	..	4	..	19	45	
..	..	..	..	..	..	..	..	..	..	वीरान		..	..	.	..	..	..	..	..	.	..	646
123	70	49	48	2	..	..	..	13	..	..	..	..	..	1	..	..	..	5	..	111	208	647
13	10	6	10	..	..	..	..	5	..	..	..	..	..	..	..	..	..	2	..	20	26	
16	9	15	13	..	..	..	..	5	..	..	..	..	..	..	..	..	..	1	..	21	40	
20	8	14	17	1	..	..	..	3	..	..	..	..	..	..	..	..	..	2	..	17	38	
26	13	2	1	..	..	..	..	..	..	..	..	..	..	..	..	..	..	..	..	10	27	
21	13	2	1	1	..	..	..	..	..	..	..	..	.	1	..	..	.	..	..	22	35	
27	17	10	6	..	..	..	..	..	..	..	..	..	..	..	..	.	..	..	..	21	42	
221	28	40	6	4	..	..	..	4	..	..	..	..	..	..	..	..	..	3	..	174	404	648
94	..	12	2	3	..	..	..	2	..	..	..	..	..	..	..	..	..	2	..	65	165	
64	12	8	1	..	..	..	..	1	..	..	..	.	..	..	..	..	..	..	..	52	116	
8	4	..	..	..	..	..	..	..	..	..	..	..	..	..	..	..	..	..	..	5	6	
12	..	4	2	..	..	..	..	..	..	..	..	..	..	..	..	..	.	..	..	10	24	
43	12	16	1	1	..	..	..	1	..	..	..	..	..	..	..	..	..	1	..	42	93	
111	1	4	32	3	..	..	..	11	1	..	..	..	..	..	..	..	..	1	..	92	207	649
67	1	3	19	2	..	..	..	4	1	..	..	..	..	..	..	..	..	1	..	61	110	
44	..	1	13	1	..	..	..	7	..	..	..	..	..	..	..	..	..	..	..	31	97	
47	..	16	25	2	..	..	..	1	..	..	..	..	..	..	..	..	..	..	..	42	83	650
128	3	19	31	1	1	..	..	12	13	..	..	..	..	..	..	..	..	2	..	108	235	651
25	1	11	13	..	..	..	..	..	..	..	..	..	..	..	..	..	..	1	..	20	55	
19	..	2	2	1	1	..	..	2	3	..	..	..	..	..	..	..	..	1	..	17	47	
41	1	1	3	..	..	..	..	5	8	..	..	..	..	..	..	..	..	..	..	33	64	
43	1	5	13	..	..	..	..	5	2	..	..	..	..	..	..	..	..	..	..	38	69	
176	70	15	15	..	..	..	..	1	..	..	..	..	..	..	..	..	..	3	..	113	209	652
122	33	14	14	..	..	..	..	1	..	..	..	..	..	..	..	.	..	3	..	69	152	
24	12	1	..	..	..	..	..	..	..	..	..	..	..	..	..	..	..	..	..	13	21	
30	25	..	1	..	..	..	..	..	..	..	..	..	..	..	..	..	..	..	..	31	36	
148	..	62	77	..	..	..	..	6	..	..	..	..	..	1	..	..	..	8	1	183	330	653
19	..	13	13	..	..	..	..	..	..	..	..	..	..	..	..	..	..	..	..	12	39	
36	..	10	7	..	..	..	..	.	..	.	..	..	..	..	..	..	..	..	..	42	84	
19	..	4	3	..	..	..	..	2	..	..	..	..	..	..	..	..	..	..	..	30	34	
21	..	4	3	..	..	..	..	..	..	..	..	..	..	..	..	..	..	2	..	24	44	
10	..	9	15	..	..	..	..	1	..	..	..	..	..	..	..	..	..	..	..	20	29	
29	..	16	24	..	..	..	..	2	..	..	..	..	..	..	..	..	..	6	..	34	74	
14	..	6	6	..	.	..	..	1	..	.	..	..	..	1	..	..	..	..	1	21	26	
94	90	4	4	1	..	..	..	..	.	..	..	..	..	..	..	..	..	..	..	64	57	654
68	70	4	4	1	..	..	..	..	..	..	.	..	..	..	..	..	..	..	..	43	36	
26	20	..	..	..	..	..	..	..	..	..	..	..	..	..	..	..	..	..	..	21	21	

जनगणना का प्राथमिक सारांश

स्थानीय कोड न.	गाव/वार्ड गणना ब्लाक का नाम	गाव का क्षेत्रफल एकड़ में नगर/वार्ड का वर्ग किमी में	आबाद रिहायशी मकानों की संख्या	परिवारों की संख्या	गिने गये व्यक्तियों की कुल संख्या (बेघरबार और संस्थाओं में रहने वाले व्यक्तियों सहित)			अनुसूचित जातियां		अनुसूचित जन-जातियां		साक्षर एवं शिक्षित व्यक्ति		(I-IX) कुल काम करने वाले	
					व्यक्ति	पु.	स्त्री	पु.	स्त्री	पु.	स्त्री	पु.	स्त्री	पु.	स्त्री
1	2	3	4	5	6	7	8	9	10	11	12	13	14	15	16
655	देवरगढ़	1,290.00	72	83	454	225	229	..	..	217	223	26	..	130	97
	देवरगढ़ भोई टोला		21	28	135	77	78	..	..	73	74	12	..	43	33
	मांझे टोला		11	12	63	25	38	..	..	25	38	1	..	17	13
	बड़े टोला		40	43	236	123	113	..	..	119	111	13	..	70	51
656	चाटा रै.	348.00	..	..	..	वीरान	..	.	..	..	..	..	..	..	..
657	चाटा	743.00	72	78	415	206	209	..	..	198	203	4	..	116	108
	चाटा (टिकरा टोला)		24	27	144	74	70	..	..	67	64	4	..	42	41
	खाल्हे टोला		22	22	128	59	69	..	..	59	69	..	..	35	34
	भुरका टोला		26	29	143	73	70	..	..	72	70	..	..	39	33
658	भोड़ीसाज रै.	350.00	5	6	45	20	25	..	..	20	25	5	..	17	14
659	भोड़ीसाज	1,577.00	78	109	616	301	315	2	2	267	274	39	1	179	157
	भोड़ीसाज भोई टोला		39	50	292	143	149	..	..	117	124	25	1	91	78
	मेटी टोला		39	59	324	158	166	2	2	150	150	14	..	88	79
660	फतेपुर	334.00	47	47	250	114	136	..	..	112	132	2	..	74	18
	फतेपुर टोला		33	33	176	81	95	..	..	79	91	2	..	55	13
	खुर्री टोला		7	7	35	15	20	..	..	15	20	..	..	11	2
	आमा टोला		7	7	39	18	21	..	..	18	21	..	..	8	3
661	चिरपोटी	1,109.00	41	41	233	130	103	2	1	91	69	4	..	76	14
662	चिरपोटी रै	537.00	36	36	202	101	101	27	39	74	62	..	..	55	10
	चिरपोटी बेजर टोला		11	11	66	27	39	27	39	..	..	..	..	16	4
	घुघरा टोला		25	25	136	74	62	..	..	74	62	..	..	39	6
663	सरमा रै.	767.00	63	67	385	210	175	7	5	203	170	57	..	104	41
664	सरसी रै.	259.00	13	14	93	46	47	..	..	..	..	16	6	24	3
665	सरसी	437.00	37	46	273	128	145	..	..	..	..	15	..	69	25
	सरसी खाल्हे टोला		12	20	128	61	67	..	..	..	..	9	..	28	8
	टिकरा टोला		25	26	145	67	78	..	..	..	..	6	..	41	17
666	मटियारी रै.	2,076.00	69	72	657	326	331	8	8	298	300	44	7	204	206
	मटियारी (मुकद्दम टोला)		16	19	325	162	163	..	..	159	163	6	..	105	100
	ठाकुर टोला		53	53	332	164	168	8	8	139	137	38	7	99	106
667	मुन्डी रै.	396.00	41	41	275	143	132	..	..	131	122	37	2	91	78
	मुन्डी मुकद्दम टोला		29	29	206	106	100	..	..	94	90	24	..	70	58
	पन्का टोला		12	12	69	37	32	..	..	37	32	13	2	21	20
668	मरवारी रै. (मुन्डी)	286.00	22	22	126	59	67	..	..	59	67	11	..	47	40
	मरवारी (कोटवार टोला)		12	12	55	26	29	..	..	26	29	1	..	21	17
	मुकद्दम टोला		10	10	71	33	38	..	..	33	38	10	..	26	23
669	कुसेरा रै.	2,095.00	120	120	700	334	366	..	..	308	347	28	3	207	203
	कुसेरा मुकद्दम टोला		36	36	171	89	82	..	..	80	74	10	2	49	49
	खुर्री टोला		50	50	286	140	146	..	..	127	135	8	1	83	73
	बिगारी टोला		10	10	65	25	40	..	..	25	40	2	..	21	26
	पट्टी टोला		13	13	93	45	48	..	..	41	48	3	..	32	32
	पन्कू टोला		11	11	85	35	50	..	..	35	50	5	..	22	23

निवास तहसील

काम करने वाले																						
I		II		III		IV		V(a)		V(b)		VI		VII		VIII		IX		X काम न करने वाले		स्थानीय कोड न.
पु.	स्त्री	पु.	स्त्री	पु.	स्त्री	पु.	स्त्री	पु.	स्त्री	पु.	स्त्री	पु.	स्त्री	पु	स्त्री	पु.	स्त्री	पु.	स्त्री	पु.	स्त्री	
17	18	19	20	21	22	23	24	25	26	27	28	29	30	31	32	33	34	35	36	37	38	1
111	81	15	16	1	..	..	..	2	..	..	..	..	..	..	..	..	..	1	..	95	132	655
38	27	3	6	1	..	..	.	..	..	..	..	..	..	..	..	..	..	1	..	34	45	
14	9	3	4	..	..	..	..	..	..	..	..	..	..	..	..	..	..	..	..	8	25	
59	45	9	6	..	..	..	..	2	..	..	..	..	..	..	..	..	..	..	..	53	62	
..	..	..	..	..	..	..	..	..	..	वीरान		..	..	..	..	..	..	..	..	..	..	656
100	92	14	16	..	..	..	..	..	..	..	..	..	..	..	..	..	..	2	..	90	101	657
31	32	9	9	..	..	..	..	..	..	..	..	..	..	..	..	..	..	2	..	32	29	
34	32	1	2	..	..	..	..	..	..	..	..	..	..	..	..	..	..	..	..	24	35	
35	28	4	5	..	..	..	..	..	..	..	..	..	..	..	..	..	..	..	..	34	37	
16	12	1	2	..	..	..	..	..	..	..	..	..	..	..	..	..	..	..	..	3	11	658
123	112	50	45	1	..	..	..	2	..	..	..	..	..	..	..	..	..	3	..	122	158	659
57	50	30	28	1	..	..	..	..	..	..	..	..	..	..	..	..	..	3	..	52	71	
66	62	20	17	..	..	..	..	2	..	..	..	..	..	..	..	.	..	..	..	70	87	
51	..	23	18	..	..	..	..	..	..	..	..	..	..	..	..	..	..	..	..	40	118	660
37	..	18	13	..	..	..	..	..	..	..	..	..	..	..	..	..	..	..	..	26	82	
6	..	5	2	..	..	..	..	..	.	..	..	..	..	..	..	..	..	..	..	4	18	
8	..	..	3	..	..	..	..	..	..	..	..	..	..	..	..	..	..	..	..	10	18	
8	..	64	14	..	..	..	..	1	..	..	..	..	..	..	..	..	..	3	..	54	89	661
11	..	44	10	..	..	..	..	..	..	..	..	..	..	..	..	..	..	..	..	46	91	662
3	..	13	4	..	..	..	..	..	..	..	..	..	..	..	..	..	..	..	..	11	35	
8	..	31	6	..	..	..	..	..	..	..	..	..	..	..	..	..	..	..	..	35	56	
64	..	36	41	..	..	..	..	2	..	..	..	..	..	..	..	..	..	2	..	106	134	663
21	1	2	2	..	..	..	..	..	..	..	..	..	..	..	..	1	..	..	..	22	44	664
49	1	20	24	..	..	..	..	..	..	..	..	..	..	..	..	..	..	..	..	59	120	665
18	1	10	7	..	..	..	..	..	..	..	..	..	..	..	..	..	..	..	..	33	59	
31	..	10	17	..	..	..	..	..	..	..	..	..	..	..	..	..	..	..	..	26	61	
158	173	27	29	12	4	..	..	4	..	..	..	..	..	..	..	..	..	3	..	122	125	666
87	90	17	10	..	..	..	..	1	..	..	..	..	..	..	..	..	..	..	..	57	63	
71	83	10	19	12	4	..	..	3	..	..	..	..	..	..	..	..	..	3	..	65	62	
66	56	24	22	..	..	..	..	1	..	..	..	..	..	..	..	..	..	..	..	52	54	667
47	39	22	19	..	..	..	..	1	..	..	..	..	..	..	..	..	..	..	..	36	42	
19	17	2	3	..	..	..	..	..	..	..	..	..	..	..	..	..	..	..	..	16	12	
44	39	2	1	..	..	..	..	..	..	..	..	..	..	..	..	..	..	1	..	12	27	668
20	16	1	1	..	..	..	..	..	..	..	..	..	..	..	..	..	..	..	..	5	12	
24	23	1	..	..	..	..	..	..	..	..	..	..	..	..	..	..	..	1	..	7	15	
168	167	30	30	5	4	..	..	3	2	..	..	..	..	..	..	..	..	1	..	127	163	669
42	42	6	7	..	..	..	..	..	..	..	..	..	..	..	..	..	..	1	..	40	33	
67	56	13	13	2	3	..	..	1	1	..	..	..	..	..	..	..	..	..	..	57	73	
18	23	2	3	1	..	..	..	..	..	..	..	.	..	..	..	..	..	..	.	4	14	
21	25	9	6	..	..	..	..	2	1	..	..	..	..	..	..	..	..	..	..	13	16	
20	21	..	1	2	1	..	..	.	..	..	..	..	..	..	..	..	..	..	..	13	27	

जनगणना का प्राथमिक सारांश

स्थानीय कोड नं	गांव/वार्ड गणना ब्लाक का नाम	गांव का क्षेत्रफल एकड में नगर/वार्ड का वर्ग कि.मी. में	आबाद रिहायशी मकानों की संख्या	परिवारों की संख्या	गिने गये व्यक्तियों की कुल संख्या (बेघरबार और संस्थाओं में रहने वाले व्यक्तियों सहित)			अनुसूचित जातियां		अनुसूचित जन-जातियां		साक्षर एवं शिक्षित व्यक्ति		(I-IX) कुल काम करने वाले	
					व्यक्ति	पु.	स्त्री	पु.	स्त्री	पु.	स्त्री	पु.	स्त्री	पु.	स्त्री
1	2	3	4	5	6	7	8	9	10	11	12	13	14	15	16
670	भुरका रै.	2,457.00	103	103	639	303	336	..	..	266	311	25	3	183	190
	भुरका छीरू टोला		58	58	387	191	196	..	..	165	181	21	3	109	110
	ब्रपरा टोला		7	7	43	16	27	..	..	16	27	3	..	10	17
	मुकद्दम टोला		38	38	209	96	113	..	..	85	103	1	..	64	63
671	बगली	1,049.00	66	66	358	179	179	75	76	90	87	..	..	132	61
	बगली टिकरा टोला		16	16	85	46	39	36	32	..	..	..	..	36	16
	दिवार टोला		37	37	197	98	99	4	3	90	87	..	..	66	32
	मुकद्दम टोला		13	13	76	35	41	35	41	..	..	..	..	30	13
672	धमनी	1,565.00	89	89	555	276	279	19	19	237	250	50	3	177	74
	धमनी कोटवार टोला		19	19	130	73	57	..	..	64	64	10	1	42	19
	बरेई टोला		7	7	39	20	19	19	19	..	..	..	..	12	6
	मुकद्दम टोला		7	7	59	29	30	..	..	29	30	10	..	19	8
	स्कूल टोला		29	29	187	92	95	..	..	82	96	21	1	59	27
	पटवारी टोला		27	27	140	62	78	..	..	62	78	9	1	45	14
673	बरेई रै.	1,634.00	114	123	760	367	393	..	..	203	218	23	1	203	12
	बरेई मुकद्दम टोला		36	40	261	125	136	..	..	77	81	13	1	70	7
	बडा टोला		78	83	499	242	257	..	..	126	137	10	..	133	5
674	कठौतिया रै.	1,999.00	179	203	1,133	582	551	..	..	264	258	113	7	301	100
	कठौतिया रै.		80	93	565	296	269	..	..	..	..	80	5	142	75
	खर्री टोला		29	35	172	77	95	..	..	55	71	9	..	51	8
	मुकद्दम टोला		51	53	270	137	133	..	..	137	133	8	..	77	4
	दीवान टोला		17	18	105	64	41	..	..	64	41	14	..	24	11
	महू टोला		2	4	21	8	13	..	..	8	13	2	2	7	2
675	सुड़गांव रै.	770.00	57	88	466	234	232	15	16	120	114	43	8	131	52
	सुडगांव टोला		34	59	293	143	150	1	2	47	47	40	8	81	30
	इमली टोला		23	29	173	91	82	14	14	73	67	3	..	50	22
676	पारापानी	1,649.00	75	84	528	258	270	2	2	213	220	64	15	139	10
	पारापानी बडा टोला		32	38	226	100	126	..	..	73	95	33	10	56	6
	कोदा डोगरी टोला		16	18	136	72	64	..	..	63	55	16	5	37	1
	गड़ी टोला		12	13	81	41	40	..	..	37	35	7	..	23	1
	कंदरा टोला		4	4	24	11	13	..	..	8	10	3	..	6	..
	वर टोला		11	11	61	34	27	2	2	32	25	5	..	17	2
677	खजरी	1,286.00	62	70	421	214	207	..	..	206	196	29	..	104	101
	खजरी खाल्हे टोला		47	51	313	159	154	..	..	151	143	18	..	75	75
	किदरी टोला		15	19	108	55	53	..	..	55	53	11	..	29	26
678	अमगांव रै.	500.00	48	51	295	139	156	..	..	102	105	12	..	74	79
	अमगांव रै. मीठी टोला		26	27	148	68	80	..	..	62	71	7	..	36	38
	मुकद्दम टोला		22	24	147	71	76		..	40	34	5	.	38	41
679	तावरी रै.(खजरी)	603.00	38	45	269	123	146	..	..	120	141	14	..	81	9
	तावरी मुकद्दम टोला		25	31	181	82	99	..	..	80	94	12	..	57	5
	खाल्हे टोला		13	14	88	41	47	..	..	40	47	2	..	24	4

निवास तहसील

काम करने वाले																						
I		II		III		IV		V(a)		V(b)		VI		VII		VIII		IX		X		
																				काम न करने वाले		स्थानीय कोड नं.
पु.	स्त्री	पु.	स्त्री	पु.	स्त्री	पु.	स्त्री	पु.	स्त्री	पु.	स्त्री	पु.	स्त्री	पु.	स्त्री	पु.	स्त्री	पु.	स्त्री	पु.	स्त्री	
17	18	19	20	21	22	23	24	25	26	27	28	29	30	31	32	33	34	35	36	37	38	1
150	160	22	30	4	..	..	..	2	..	..	..	..	..	2	..	..	..	3	..	120	146	670
91	99	9	11	2	..	..	..	2	..	..	..	..	..	3	..	..	..	3	..	82	86	
10	17	..	..	..	..	..	..	..	..	..	..	..	..	..	..	..	..	..	..	6	10	
49	44	13	19	2	..	..	..	..	..	..	..	.	..	..	..	..	..	..	..	32	50	
80	40	31	21	19	..	..	..	2	..	..	..	..	..	..	..	..	..	..	..	47	118	671
20	13	7	3	9	..	..	..	..	..	..	..	..	..	..	..	..	..	..	..	10	23	
33	15	23	17	8	..	..	..	2	..	..	..	..	..	..	..	..	..	..	..	32	67	
27	12	1	1	2	..	..	..	..	..	..	..	..	..	..	..	..	..	..	..	5	28	
134	59	18	13	19	2	..	..	2	..	..	..	..	..	..	..	..	..	4	..	99	205	672
29	12	7	6	4	1	..	..	..	..	..	..	..	..	..	..	..	..	2	..	31	38	
8	4	1	2	3	..	..	..	..	..	..	..	..	..	..	..	..	..	..	..	8	13	
14	8	1	..	3	..	..	..	..	..	..	..	..	..	..	..	..	..	1	..	10	22	
46	22	5	5	5	..	..	..	2	..	..	..	..	..	..	..	..	..	1	..	33	68	
37	13	4	..	4	1	..	..	..	..	..	..	..	..	..	..	..	..	..	..	17	64	
168	3	35	9	..	..	..	..	..	..	..	..	..	..	..	..	..	..	..	..	164	381	673
63	1	7	6	..	..	..	..	..	..	..	..	..	..	..	..	..	..	..	..	55	129	
105	2	28	3	..	..	..	..	..	..	..	..	..	..	..	..	..	..	..	..	109	252	
255	68	37	32	2	..	..	..	1	..	..	..	..	..	3	..	..	..	3	..	281	451	674
117	53	25	22	..	..	..	..	..	..	..	..	..	..	..	..	..	..	..	..	154	194	
43	2	3	6	..	..	..	..	1	..	..	..	..	..	3	..	..	..	1	..	26	87	
73	2	4	2	..	..	..	..	..	..	..	..	..	..	..	..	..	..	..	..	60	129	
16	9	5	2	1	..	..	..	..	..	..	..	..	..	..	..	..	..	2	..	40	30	
6	2	..	..	1	..	..	..	..	..	..	..	..	..	..	..	..	..	..	..	1	11	
96	36	20	9	..	..	..	..	8	5	..	..	..	..	..	1	..	..	7	1	103	180	675
58	20	17	9	..	..	..	..	..	..	..	..	..	..	..	..	..	..	6	1	62	120	
38	16	3	..	..	..	..	..	8	5	..	..	..	..	..	1	..	..	1	..	41	60	
117	1	10	7	4	..	..	..	3	2	..	..	..	..	..	..	..	..	5	..	119	260	676
47	..	4	6	..	..	..	..	1	..	..	..	..	..	..	..	..	..	4	..	44	120	
33	1	3	..	1	..	..	..	..	..	..	..	..	..	..	..	..	..	..	..	35	63	
20	..	1	.	1	..	..	..	1	1	..	..	..	..	..	..	..	..	..	..	18	39	
3	..	1	..	1	..	..	..	..	..	..	..	..	..	..	..	..	..	1	..	5	13	
14	..	1	1	1	..	..	..	1	..	..	..	..	..	..	..	..	..	..	..	17	25	
91	87	11	13	1	..	..	..	1	1	..	..	..	..	..	..	..	..	..	..	110	106	677
65	67	8	7	1	..	..	..	1	1	..	..	..	..	..	..	..	..	..	..	84	79	
26	20	3	6	..	..	..	..	..	..	..	..	..	..	..	..	..	..	..	..	26	27	
63	66	9	13	1	..	..	..	..	..	..	..	..	..	..	..	..	..	1	..	65	77	678
30	33	5	5	1	..	..	..	..	..	..	..	..	..	..	..	..	..	..	..	32	42	
33	33	4	8	..	..	..	..	..	..	..	..	..	..	..	..	..	..	1	..	33	35	
71	1	8	8	..	..	..	..	1	..	..	..	..	..	..	..	..	..	1	..	42	137	679
35	..	2	5	..	..	..	..	1	..	..	..	..	..	..	..	..	..	1	..	25	94	
18	1	6	3	..	..	..	..	..	..	..	..	..	..	..	..	..	..	..	..	17	43	

जनगणना का प्राथमिक सारांश

स्थानीय कोड न.	गांव/वार्ड गणना ब्लाक का नाम	गांव का क्षेत्रफल एकड मे नगर/वार्ड का वर्ग कि.मी. मे	आवाद रिहायशी मकानों की संख्या	परिवारो की संख्या	गिने गये व्यक्तियो की कुल संख्या (बेघरबार और संस्थाओं में रहने वाले व्यक्तियो सहित)			अनुसूचित जातिया		अनुसूचित जन-जातिया		साक्षर एवं शिक्षित व्यक्ति		(I-IX) कुल काम करने वाले	
					व्यक्ति	पु.	स्त्री	पु.	स्त्री	पु.	स्त्री	पु.	स्त्री	पु.	स्त्री
1	2	3	4	5	6	7	8	9	10	11	12	13	14	15	16
680	सुखलौड़ी	1,486.00	83	95	523	254	269	..	..	227	236	5	..	143	75
	सुखलौड़ी मुकद्दम टोला		31	41	212	101	111	..	..	82	87	3	..	55	12
	भालू टोला		14	15	78	37	41	.	..	37	41	..	..	24	17
	खुर्री टोला		5	5	37	21	16	..	.	21	16	..	..	12	6
	खाल्हे टोला		20	21	104	51	53	..	.	51	53	1	..	30	25
	भड़का टोला		13	13	92	44	48	..	..	36	39	1	.	22	15
681	उमरिया रै.(सुखलौड़ी)	614.00	56	56	403	207	196	..	..	207	196	14	1	115	117
	उमरिया बड़ा टोला		12	12	85	45	40	..	..	45	40	..	..	21	26
	खाल्हे टोला		7	7	51	28	23	..	..	28	23	4	..	17	15
	परधान टोला		4	4	18	12	6	..	..	1	6	2	..	6	6
	जरुआ टोला		11	11	90	44	46	.	..	44	46	1	.	26	22
	खुर्री टोला		21	21	156	76	80	.	..	76	80	7	..	44	47
	ख़ारी टोला		1	1	3	2	1	..	..	2	1	..	..	1	1
682	उमरिया मा. (सुखलौड़ी)	468.00	36	39	241	130	111	67	52	54	53	35	6	62	54
683	राखी (उमरिया)	322.00	33	33	209	100	109	3	2	88	90	19	..	60	52
	राखी टिकरा टोला		9	9	56	26	30	..	.	26	30	2	..	12	12
	खाल्हे टोला		17	17	109	51	58	3	2	39	39	11	..	36	28
	कोटना टोला		7	7	44	23	21	..	..	23	21	6	..	12	12
684	खम्हरिया (राखी)	412.00	34	35	190	96	94	3	2	71	79	10	..	58	52
	खम्हरिया मुकद्दम टोला		24	25	141	74	67	3	2	49	52	8	..	43	37
	दौरा टोला		10	10	49	22	27	..	..	22	27	2	..	15	15
685	गुंझियारी रै.	867.00	52	61	311	137	174	7	10	127	163	13	3	91	96
	गुंझियारी टिकरा टोला		16	16	88	40	48	..	..	39	48	1	..	27	33
	वधछय टोला		12	16	89	42	47	7	10	35	37	..	..	25	20
	आमा टोला		3	3	18	6	12	..	..	6	12	3	..	5	5
	माँझे टोला		15	18	78	33	45	..	..	31	44	8	1	24	28
	झिरिया टोला		4	6	26	10	16	..	..	10	16	1	2	6	8
	ख़ारी टोला		2	2	12	6	6	..	..	6	6	..	..	4	2
686	केवलारदर	1,379.00	43	50	282	140	142	..	..	118	117	18	..	65	81
	केवलारदर मुकद्दम टोला		10	11	59	25	34	..	.	22	30	..	..	13	18
	बीच टोला		19	21	106	56	50	..	..	43	32	4	..	26	33
	खेरो टोला		11	14	95	48	47	..	.	42	44	13	..	24	25
	गढ़ी टोला		3	4	22	11	11	..	..	11	11	1	..	2	5
687	खम्हरिया वनग्राम	150.00	9	12	89	46	43	..	..	43	40	6	..	27	28
688	खजरवाडा	2,013.00	110	111	642	318	324	.	..	248	264	44	6	183	192
	खजरवाड़ा माल टोला		20	20	110	56	54	..	..	33	36	11	4	24	28
	खाल्हे टोला		18	18	92	40	52	..	..	32	44	8	1	28	28
	लगर टोला		3	3	17	9	8	..	..	9	8	1	..	6	5
	बेर टोला		11	11	68	33	35	..	..	33	35	3	..	17	22
	चांदा टोला		8	8	53	28	25	..	.	16	15	4	..	19	15
	बहेरा टोला		13	13	68	34	34	..	..	34	34	6	1	20	24
	भोई टोला		8	8	74	34	40	..	..	34	40	4		19	24
	खुर्री टोला		3	3	21	10	11	.	..	10	11	1	.	6	8
	कोयलीघामी टोला		26	27	139	74	65	..	.	47	41	6		44	38

निवास तहसील

काम करने वाले																							
I		II		III		IV		V(a)		V(b)		VI		VII		VIII		IX		X काम न करने वाले		स्थानीय कोड नं.	
पु.	स्त्री	पु.	स्त्री	पु.	स्त्री	पु.	स्त्री	पु.	स्त्री	पु.	स्त्री	पु.	स्त्री	पु.	स्त्री	पु.	स्त्री	पु.	स्त्री	पु.	स्त्री		
17	18	19	20	21	22	23	24	25	26	27	28	29	30	31	32	33	34	35	36	37	38	1	
116	55	19	18	..	..	..	..	6	2	..	..	..	..	..	..	..	..	2	..	111	194	680	
36	2	12	8	..	..	..	..	6	2	..	..	..	..	..	.	..	..	1	..	46	99		
20	13	3	4	..	..	..	..	..	..	..	..	..	..	..	..	.	..	1	..	13	24		
10	5	2	1	..	..	..	..	..	..	..	.	..	..	..	..	..	..	..	..	9	10		
29	21	1	4	..	..	..	..	.	..	..	..	..	..	..	..	..	..	..	..	21	28		
21	14	1	1	..	..	..	..	.	..	..	..	..	..	..	..	..	..	..	..	22	33		
106	108	8	9	..	..	..	..	..	..	..	..	..	..	..	..	.	..	1	..	92	79	681	
21	26	..	..	..	..	..	..	..	..	..	..	..	..	..	..	..	..	..	..	24	14		
17	15	..	..	..	..	..	..	..	..	..	..	..	..	..	..	.	..	..	..	11	8		
2	2	4	4	..	..	..	..	..	..	..	.	..	..	..	..	..	..	..	..	6	..		
26	22	..	..	..	..	..	..	..	..	..	..	..	..	..	..	..	..	..	..	18	24		
39	42	4	5	..	..	..	..	..	..	..	..	..	..	..	..	.	..	1	..	32	33		
1	1	..	..	..	..	..	..	..	..	..	..	..	..	..	..	..	..	..	..	1	..		
46	44	7	10	..	..	..	..	8	..	..	..	..	..	..	..	..	..	1	..	68	57	682	
48	41	10	11	..	..	..	..	..	..	..	..	..	..	..	..	..	..	2	..	40	57	683	
10	11	1	1	..	..	..	..	..	..	..	..	..	..	..	..	..	..	1	..	14	18		
27	18	8	10	..	..	..	..	..	..	..	..	..	..	..	..	..	..	1	..	15	30		
11	12	1	..	..	..	..	..	..	..	..	..	..	..	..	..	..	..	..	..	11	9		
47	43	11	9	..	..	..	..	..	..	..	..	..	..	..	..	..	..	..	..	38	42	684	
34	30	9	7	..	..	..	..	..	..	..	..	..	..	..	..	..	..	..	..	31	30		
13	13	2	2	..	..	..	..	..	..	..	..	..	..	..	..	..	..	..	.	7	12		
74	91	12	5	1	..	..	..	1	..	..	..	..	..	1	..	..	..	2	..	46	78	685	
25	32	2	1	..	..	..	..	..	..	..	..	..	..	..	..	..	..	..	..	13	15		
19	20	5	..	..	..	..	..	1	..	..	..	..	..	..	..	..	..	..	..	17	27		
3	5	1	..	1	..	..	..	..	..	..	..	..	..	..	..	..	..	..	..	1	7		
19	24	2	4	..	..	.	..	..	..	..	..	..	..	1	..	..	..	2	..	9	17		
5	8	1	..	..	..	..	..	..	..	..	..	..	..	..	..	..	..	..	..	4	8		
3	2	1	.	..	..	..	..	..	..	..	..	..	..	..	..	.	.	..	..	2	4		
54	74	4	7	..	..	..	..	1	..	.	..	4	..	..	..	..	..	2	..	75	61	686	
8	14	4	4	..	..	..	..	1	..	..	..	..	..	..	..	..	..	..	..	12	16		
25	30	..	3	..	..	..	.	..	..	..	..	..	.	..	..	.	.	1	..	30	17		
19	25	..	..	..	..	..	.	..	..	..	..	4	..	..	..	..	..	1	..	24	22		
2	5	..	..	..	..	..	..	..	..	..	..	..	..	..	..	..	..	..	..	9	6		
23	26	1	2	1	..	..	..	1	..	..	..	..	..	..	..	..	.	1	..	19	15	687	
140	158	33	30	6	3	..	..	1	1	1	..	..	..	..	..	..	.	2	..	135	132	688	
17	20	5	7	1	..	..	..	..	1	..	..	..	..	..	..	..	..	1	..	32	26		
21	26	5	2	..	..	..	..	..	..	1	..	..	..	..	..	..	..	1	..	12	24		
5	5	1		..	..	..	..	..	..	..	..	..	..	..	..	..	..	..	..	3	3		
15	18	2	4	..	..	..	..	..	..	..	..	..	..	..	..	..	..	..	..	16	13		
9	6	5	6	5	3	..	..	.	..	..	..	..	..	..	..	..	..	..	..	9	10		
15	22	5	2	..	..	..	..	..	.	..	..	..	.	..	..	..	..	..	..	14	10		
13	19	6	5	.	..	..	..	..	..	..	..	..	..	..	..	..	..	..	..	15	16		
6	8	..	..	..	..	..	..		.	..	..	..	..	.	..	.	..	..	..	4	3		
39	34	4	4	..	..	..	..	1	.	..	..	..	..	..	..	..	..	..	..	30	27		

जनगणना का प्राथमिक सारांश

स्थानीय कोड नं.	गांव/वार्ड गणना ब्लाक का नाम	गांव का क्षेत्रफल एकड़ में नगर/वार्ड का वर्ग कि.मी. में	आबाद रिहायशी मकानों की संख्या	परिवारों की संख्या	गिने गये व्यक्तियों की कुल संख्या (बेघरबार और संस्थाओं में रहने वाले व्यक्तियों सहित)			अनुसूचित जातियां		अनुसूचित जन-जातियां		साक्षर एवं शिक्षित व्यक्ति		(I-IX) कुल काम करने वाले	
					व्यक्ति	पु.	स्त्री	पु.	स्त्री	पु.	स्त्री	पु.	स्त्री	पु.	स्त्री
1	2	3	4	5	6	7	8	9	10	11	12	13	14	15	16
689	गिधलौड़ी	849.00	46	46	282	138	144	..	..	124	134	4	..	83	86
	गिध लौड़ी (मुकद्दम टोला)		22	22	121	60	61	..	..	60	61	..	..	40	37
	गोई टोला		24	24	161	78	83	..	..	64	73	4	..	43	49
690	धनगाव (मसूर धुघरी)	1,020.00	39	39	271	132	139	..	..	124	132	84	6	79	70
691	पिण्डरखी	869.00	54	54	301	142	159	..	..	136	151	2	..	97	100
	पिण्ड सूखी (बड़े टोला)		31	31	177	83	94	..	..	81	91	1	..	57	58
	खरवा टोला		23	23	124	59	65	..	..	55	60	1	..	40	42
692	अमरपुर वनग्राम	746.00	16	16	158	81	77	..	..	65	63	2	..	54	34
	अमरपुर (टिकरा टोला)		4	4	30	16	14	..	..	14	12	1	..	11	9
	मुकद्दम टोला		12	12	128	65	63	..	..	51	51	1	..	43	25
693	पिण्डरखी रै.	490.00	..	..	..	वीरान	..	..	..	..	..	..	..	..	..
694	बुल्दा रै.	668.00	..	..	..	वीरान	..	..	..	..	..	..	..	..	..
695	बुल्दा	1,564.00	110	110	550	281	269	2	2	227	223	67	..	177	181
	बुल्दा बड़ा टोला		44	44	202	99	103	2	2	57	64	46	..	64	64
	भदिया टोला		34	34	166	87	79	..	..	75	72	17	..	54	55
	टिपुरा टोला		32	32	182	95	87	..	..	95	87	4	..	59	62
696	मसूर धुघरी रै. (बुल्दा)	1,180.00	78	78	430	211	219	3	1	154	153	25	2	129	119
	मसूर धुघरी (बड़ा टोला)		48	48	269	133	136	..	..	107	104	20	1	83	73
	पकरी टोला		7	7	42	23	19	..	..	11	13	1	..	12	13
	खुर्री टोला		23	23	119	55	64	3	1	36	36	4	1	34	33
697	हर्रा टोला वनग्राम	1,682.00	86	86	514	274	240	1	..	175	164	49	2	160	123
	हर्रा टोला (चौकी टोला)		20	20	109	64	45	1	..	33	24	18	..	35	22
	खारी टोला		21	21	105	60	45	.	..	52	41	9	1	36	25
	बड़े टोला		45	45	300	150	150	..	..	90	99	22	1	89	76
698	खाईपानी रै.	573.00	27	27	160	85	75	..	..	85	75	6	1	57	44
	खाई पानी (बीजा टोला)		9	9	48	23	25	..	..	23	25	2	1	19	16
	खेड़ा टोला		13	13	78	43	35	..	..	43	35	3	..	25	18
	मुकद्दम टोला		5	5	34	19	15	..	..	19	15	1	..	13	10
699	झाम झोला वनग्राम	1,080.00	48	48	382	188	194	..	..	174	182	39	15	110	118
	झाम झोला (टिकरा टोला)		13	13	97	46	51	..	..	41	49	1	1	28	35
	खाल्हे टोला		35	35	285	142	143	..	..	133	133	38	14	82	83

निवास तहसील

काम करने वाले																				काम न करने वाले		स्थानीय कोड नं.
I		II		III		IV		V(a)		V(b)		VI		VII		VIII		IX		X		
पु.	स्त्री	पु.	स्त्री	पु.	स्त्री	पु.	स्त्री	पु.	स्त्री	पु.	स्त्री	पु.	स्त्री	पु.	स्त्री	पु.	स्त्री	पु.	स्त्री	पु.	स्त्री	
17	18	19	20	21	22	23	24	25	26	27	28	29	30	31	32	33	34	35	36	37	38	1
77	82	5	3	..	..	..	..	1	1	..	..	..	..	..	..	..	..	..	..	55	58	689
36	35	4	2	..	..	..	..	..	..	..	..	..	..	..	..	..	..	..	..	20	24	
41	47	1	1	..	..	..	..	1	1	..	..	..	..	..	..	..	..	..	..	35	34	
72	59	3	11	..	..	..	..	..	..	..	..	..	..	..	..	.	..	4	..	53	69	690
85	86	9	14	2	..	..	..	1	..	..	..	..	..	..	..	..	..	..	..	45	59	691
50	50	4	8	2	..	..	..	1	..	..	..	..	..	..	..	..	..	..	..	26	36	
35	36	5	6	..	..	.	..	..	..	..	..	..	..	..	..	..	..	..	..	19	23	
48	33	4	1	2	..	..	..	..	..	..	..	..	..	..	..	..	..	..	..	27	43	692
10	9	1	..	..	..	..	..	..	..	..	..	..	..	..	..	..	..	..	..	5	5	
38	24	3	1	2	..	..	..	..	..	..	..	..	..	..	..	..	..	..	..	22	38	
..	..	..	..	..	..	..	..	..	वीरान	..	..	..	..	..	..	..	..	..	..	..	..	693
..	..	..	..	..	..	..	..	..	वीरान	..	..	..	..	..	..	..	..	..	..	..	..	694
124	134	45	46	1	..	..	..	4	1	..	..	..	..	..	..	..	..	3	..	104	88	695
42	46	18	17	1	..	..	..	3	1	..	..	..	..	..	..	..	..	..	..	35	39	
39	44	11	11	..	..	..	..	1	..	..	..	..	..	..	..	..	..	3	..	33	24	
43	44	16	18	..	..	..	..	..	..	..	..	..	..	..	..	..	..	..	..	36	25	
78	77	34	41	10	..	..	..	5	1	..	..	..	..	..	..	..	..	2	..	82	100	696
55	51	18	22	8	..	..	..	..	..	..	..	..	..	..	..	..	..	2	..	50	63	
7	8	4	5	1	..	..	..	..	..	..	..	..	..	..	..	..	..	..	..	11	6	
16	18	12	14	1	..	..	..	5	1	..	..	..	..	..	..	..	..	..	..	21	31	
95	90	34	30	26	3	..	..	..	..	..	..	1	..	1	..	..	..	3	..	114	117	697
14	14	7	7	10	1	..	..	..	..	..	..	1	..	1	..	..	..	2	.	29	23	
18	17	7	7	10	1	..	..	..	..	..	..	..	..	..	..	..	..	1	..	24	20	
63	59	20	16	6	1	..	..	..	..	..	..	..	..	..	..	..	..	..	..	61	74	
50	42	7	2	..	..	..	..	..	..	..	..	..	..	..	..	..	..	..	..	28	31	698
17	16	2	..	..	..	..	..	..	..	..	..	..	..	..	..	..	..	..	..	4	9	
21	16	4	2	..	..	..	..	..	..	..	..	..	..	..	..	..	..	..	..	18	17	
12	10	1	..	..	..	..	..	..	..	..	..	..	..	..	..	..	..	..	..	6	5	
94	111	11	5	3	1	..	..	..	1	..	..	..	..	..	..	..	..	2	..	78	76	699
24	33	2	2	1	..	..	..	..	..	..	..	..	..	..	..	..	..	1	..	18	16	
70	78	9	3	2	1	..	..	..	1	..	..	..	..	..	..	..	..	1	..	60	60	

जनगणना का प्राथमिक सारांश

स्थानीय कोड नं.	गाव/वार्ड गणना ब्लाक का नाम	गाव का क्षेत्रफल एकड में नगर/वार्ड का वर्ग कि मी में	आबाद रिहायशी मकानों की संख्या	परिवारों की संख्या	गिने गये व्यक्तियों की कुल संख्या (बेघरबार और संस्थाओं में रहने वाले व्यक्तियों सहित)			अनुसूचित जातियां		अनुसूचित जन-जातियां		साक्षर एवं शिक्षित व्यक्ति		(I-IX) कुल काम करने वाले	
					व्यक्ति	पु	स्त्री	पु	स्त्री	पु	स्त्री	पु.	स्त्री	पु	स्त्री
1	2	3	4	5	6	7	8	9	10	11	12	13	14	15	16
34/2	डिंडोरी तहसील (ग्रामीण)	39,956			224,017		111,709	3,889		74,493		6,264		43,250	
		2,260.8		42,090	112,308			4,221		74,114		30,699		65,407	
1	मुड़की मा.	892.00	31	33	211	91	120	..	..	84	109	14	1	54	30
2	कैलवारा रै	1,286.00	62	66	337	172	165		..	153	149	46	8	105	26
3	जमगाव मा.	1,514 00	113	121	605	312	293	57	58	123	98	165	58	171	12
4	मरई रै.	921.00	48	49	241	113	128	1	..	106	120	25	..	65	..
5	नागदवन मा	723.00	38	40	232	120	112	..	..	114	108	37	11	74	1
6	नागदवन रै	702.00	.	.	.	वीरान	.	..	..	..	.	..	..	..	..
7	दुधीमझौली रै	1,276.00	75	95	439	208	231	3	..	205	207	60	19	126	35
8	रैली मा.	500.00	43	43	217	106	111	7	6	86	95	11	1	71	18
9	रैली रै.	703.00	10	10	60	27	33	.	.	27	33	2	1	22	1
10	अमनी पिपरिया मा	1,322.00	64	74	394	191	203	3	5	167	180	42	8	123	3
	अमनी पिपरिया		33	38	213	103	110	..	..	92	103	23	3	63	1
	मोहगांव		31	36	181	88	93	3	5	75	77	19	5	60	2
11	अमनी पिपरिया रै	1,698.00	62	75	426	213	213	8	8	181	187	59	7	117	2
	अमनी पिपरिया		14	21	101	50	51	4	6	27	28	16	3	27	..
	हरई		34	40	202	106	96	4	2	97	93	30	3	58	..
	दोरीटोला		14	14	123	57	66	..	..	57	66	13	1	32	2
12	भरद्वारा रै	1,402.00	66	79	334	158	176	22	22	129	144	27	7	108	..
13	लुकदरा रै.	597 00	..	..	..	वीरान	..	..	..	.	..	..	..	..	..
14	लुकदरा मा.	988.00	33	33	271	134	137	..	..	132	134	10	..	98	88
15	छिवली रै.	1,097.00	6	6	30	13	17	..	.	13	17	..	..	8	10
16	छिवली मा.	1,745.00	53	53	556	272	284	5	5	249	254	68	17	182	190
	छिवली बडाटोला		22	22	125	61	64	5	5	54	57	9	1	39	44
	मुकद्दम टोला		31	31	431	211	220	..	..	195	197	59	16	143	146
17	लोंदा झिर मा.	1,741.00	153	153	540	278	262	60	50	170	171	86	16	189	179
	लोदा झिर बीचटोला		29	29	110	58	52	7	9	40	34	11	4	43	33
	खान टोला		35	35	111	62	49	22	14	17	15	28	2	42	34
	कोरवार टोला		69	69	254	125	129	26	17	86	101	40	10	81	90
	खुर्री टोला		20	20	65	33	32	5	10	27	21	7	..	23	22
18	पाकरम्य बघर्री	1,803.00	98	98	585	296	289	9	9	227	216	134	43	179	159
	पाकर बघर्री		45	45	257	128	129	5	6	92	96	56	24	72	67
	बघर्री टोला		41	41	246	122	124	4	3	92	89	58	14	78	68
	मीटी टोला		12	12	82	46	36	.	..	43	31	20	5	29	24
19	बघर्री रै.	597.00	25	25	174	82	92	..	..	65	69	26	6	48	59
20	पाकर रै.	423.00	..	..	..	वीरान	.	..	..	..	..	..	..	..	..
21	बटोंधा मा.	2,267.00	99	99	517	263	254	10	12	195	205	51	8	164	140
	बाजार टोला		40	40	174	96	78	.	..	48	49	27	2	59	41
	बाजारी टोला		28	28	159	77	82	..	..	74	78	4	1	49	41
	गोदाम टोला		17	17	98	47	51	10	12	35	37	13	5	28	30
	गोढियान टोला		14	14	86	43	43	..	..	38	41	7	..	28	28
22	दुहनिया रै	1,690.00	102	110	621	322	299	2	1	241	223	146	30	178	180
	दवान टोला		45	47	249	120	129	2	1	102	113	37	13	74	82
	झुरगी टोला		3	6	31	15	16	..	..	7	11	9	2	9	9

काम करने वाले																						
I		II		III		IV		V(a)		V(b)		VI		VII		VIII		IX		X काम न करने वाले		स्थानीय कोड नं.
पु.	स्त्री	पु.	स्त्री	पु.	स्त्री	पु.	स्त्री	पु.	स्त्री	पु.	स्त्री	पु.	स्त्री	पु.	स्त्री	पु.	स्त्री	पु.	स्त्री	पु.	स्त्री	
17	18	19	20	21	22	23	24	25	26	27	28	29	30	31	32	33	34	35	36	37	38	1
	30,836		11,004		270		9		643		40		147		116		3		182		68,459	
47,656		11,662		1,445		60		1,501		178		253		733		57		1,862		46,901		34/2
36	26	17	3	..	..	..	..	1	1	..	.	..	..	..	.	.	..	.	..	37	90	1
65	17	22	8	4	..	.	..	1	..	..	.	..	..	.	..	.	..	13	1	67	139	2
88	8	33	4	12	..	..	..	6	..	..	..	..	.	..	..	.	..	32	.	111	281	3
60	..	4	..	1	..	..	.	..	..	.	..	..	..	..	..	.	..	..	..	48	128	4
56	1	11	.	2	..	..	..	3	.			..	..	.	.	..	..	2	..	46	111	5
..	..	..	.	.	..	..	..	.	..	वीरान		.	..	..	..	..	..	.	..	..	..	6
106	24	20	11	..	..	..	.	.	..	.	.	..	..	.	.	..	..	..	..	82	196	7
55	9	8	7	3	.	..	..	3		2	.	.	..		.		..		2	35	93	8
19		3	1	..	..	.	..	..	..	.	..	.	..	..	.	..	.	.	..	5	32	9
90	1	22	1	2	..	..	..	4	1	..	..	..	..	..	..	..	..	5	..	68	200	10
45	.	11	1	1	..	..	..	2	..	..	..	.	..	.	.	.	..	4	..	40	109	
45	1	11	.	1	..	..	..	2	1	..	..	..	.	..	..	..	.	1	..	28	91	
94	1	12	1	2	..	..	..	2	..	..	.	..	..	1	.	..	.	6	..	96	211	11
20	..	2	.	..	.	.	..	1	.	..	..	..	..	1	.	.	.	3		23	51	
46	..	9	..	1	..	..	..	1	.	..	..	.	..	..	..	..	..	1	..	48	96	
28	1	1	1	1	..	..	..	..		..	..	..	.	..	.	..	..	2	..	25	64	
84	..	9	.	..	..	..	..	9	.	.	.	..	..	.	.	.	..	6	..	50	176	12
..	..	..	..	..	..	.	..	..	..	वीरान		..	..	..	..	..	..	..	..	.	..	13
60	61	33	26	..	.	..	.	2	.	..	..	..	..	.	..	.	.	3	1	36	49	14
4	6	4	4	..	.	..	.	..	..	..	..	.	..	..	.	.	..	.	..	5	7	15
110	118	54	52	10	12	..	..	4	8	..	..	1	..	..	.	.	.	3	..	90	94	16
28	31	8	8	..	..	..	..	2	5	.	..	.	.	..	.	.	..	1	.	22	20	
82	87	46	44	10	12	..	.	2	3	.	.	1	.	.	..	.	.	2	..	68	74	
118	140	25	25	15	3	.	.	13	10	6	1	.	..	8	.		..	4	..	89	83	17
21	23	13	10	2	..	..	..	..	..	4	..		.	1	..	..	.	2	..	15	19	
18	14	6	8	8	3	..	..	7	9	.	..	..	..	2	..	.	..	1	.	20	15	
59	82	6	7	4	..	..	..	4	..	2	1	..	..	5	.	..	..	1	..	44	39	
20	21	..	..	1	..	..	..	2	1	..	..	..	..	..	..	..	..	.	..	10	10	
131	111	21	41	4	..	..	..	15	7	..	.	..	.	3	..	..	..	5	..	117	130	18
44	35	10	29	3	..	..	..	9	3	..	.	..	--	1	.	.	..	5	..	56	62	
63	55	9	10	..	..	..	..	4	3	..	.	.	..	2		..	..	..	..	44	56	
24	21	2	2	1	.	..	..	2	1	.	..	..	..	..		.	..	..	..	17	12	
41	47	..	5	2	..	.	.	..	..	..	.	.	.	5	7	..	.	..	..	34	33	19
..	..	.	..	..	..	..	..	..	..	वीरान	..	..	.	.	.	.	..	..	..	..	..	20
98	94	47	41	6	1	.	..	2	2	..	.		.	5	..	..	.	6	2	99	114	21
29	22	18	18	3	..	..	..	..	..	..	..	..	..	3	..	..	..	6	1	37	37	
38	33	8	7	3	1	..	..	.	..	..	..	..	--	.	..	.	..	..	..	28	41	
19	23	5	4	.	.	..	..	2	2	..	.	..	.	2	..	..	.	.	1	19	21	
12	16	16	12	..	.	..	..	..	.	.	.	.	..		.	..	.	.	..	15	15	
128	141	16	19	10	..	.	..	12	9			..	.	3	.	..	..	9	11	144	119	22
54	68	7	..	4	.	..	..	7	8	..	..	..		.		.	.	2	6	46	47	
6	5	2	4	..	..	.	..	1	.	..	..	..	..	..	..	.	.	..	..	6	7	

जनगणना का प्राथमिक सारांश

स्थानीय कोड नं.	गांव/वार्ड गणना ब्लाक का नाम	गांव का क्षेत्रफल एकड़ में नगर/वार्ड का वर्ग कि.मी. में	आबाद रिहायशी मकानों की संख्या	परिवारों की संख्या	गिने गये व्यक्तियों की कुल संख्या (बेघरबार और संस्थाओं में रहने वाले व्यक्तियों सहित)			अनुसूचित जातियां		अनुसूचित जन-जातियां		साक्षर एवं शिक्षित व्यक्ति		(I–IX) कुल काम करने वाले	
					व्यक्ति	पु.	स्त्री	पु.	स्त्री	पु.	स्त्री	पु.	स्त्री	पु.	स्त्री
1	2	3	4	5	6	7	8	9	10	11	12	13	14	14	16
	महवान टोला		17	18	108	67	41	..	..	45	15	54	9	24	11
	पुदान टोला		6	6	23	11	12	..	..	3	2	3	5	8	11
	मुकद्दम टोला		3	3	21	8	13	..	..	8	13	6	..	6	10
	रसली टोला		4	4	28	16	12	..	..	10	4	9	..	9	8
	दवार टोला		15	16	99	61	38	..	..	44	29	19	.	30	29
	कुदरान टोला		9	10	62	24	38	..	..	22	36	9	1	18	20
23	चंदोल रै.	763.00	28	31	215	110	105	..	..	110	104	15	..	74	65
	नीचे टोला		15	17	118	60	58	..	.	60	57	11	..	38	35
	खुटी टोला		3	3	27	15	12	..	..	15	12	1	..	9	7
	ददरा टोला		10	11	70	35	35	..	.	35	35	3	..	27	23
24	मोहगांव रै.	663.00	41	47	284	148	136	.	..	146	132	20	..	81	88
	मुकद्दम टोला		9	11	75	40	35	..	..	40	35	7	..	21	21
	कोटवार टोला		32	36	209	108	101	..	..	106	97	13	..	60	67
25	चिचरिगपुर रै.	794.00	51	59	325	173	152	..	..	162	141	57	3	111	79
	मुकद्दम टोला		28	33	187	102	85	..	..	97	81	35	2	65	38
	कोटवार टोला		23	26	138	71	67	..	..	65	60	22	1	46	41
26	पड़रिया सारंगपुर रै.	2,008.00	114	124	566	262	304	6	7	203	241	69	10	194	114
	सारंगपुर		31	33	189	88	101	..	..	83	95	23	2	68	44
	खुसरान टोला		7	7	28	14	14	..	..	11	12	4	1	11	2
	भवरहन टोला		9	10	35	14	21	..	..	13	21	5	1	14	8
	मीढ़ी टोला		7	10	43	24	19	..	..	20	17	8	2	15	6
	सुक टोला		6	6	16	7	9	..	..	5	5	4	..	6	5
	दुढ़ान टोला		18	18	74	32	42	..	..	23	32	5	..	25	19
	कोटवार टोला		12	15	54	26	28	1	..	15	13	3	1	16	15
	नीचे टोला		20	21	99	41	58	5	7	33	46	9	2	30	15
	कुम्हरान टोला		4	4	28	16	12	..	..	..	..	8	1	9	..
27	ख़ारा रै.	1,850.00	80	87	444	207	237	1	..	158	195	69	14	134	88
	मुकद्दम टोला		28	29	183	91	92	..	..	87	90	43	9	58	33
	कछयान टोला		17	18	94	40	54	..	..	26	46	8	1	23	19
	टिकरा टोला		7	7	35	15	20	..	..	15	20	1	1	9	10
	धमरखेम टोला		10	11	48	21	27	1	..	9	14	5	..	16	11
	छिटन टोला		6	7	30	14	16	..	..	6	10	3	..	10	5
	नीचे टोला		12	15	54	26	28	..	..	15	15	9	3	18	10
28	सहजरा रै	392.00	33	34	154	78	76	..	..	70	70	9	2	51	47
29	मक्के रै	849.00	44	48	239	117	122	..	.	102	109	22	4	73	59
	मुकद्दम टोला		26	28	140	66	74	..	..	63	71	16	2	46	38
	बना टोला		18	20	99	51	48	..	..	39	38	6	2	27	21
30	मोरचा रै.	793.00	38	39	202	94	108	..	..	8	8	15	3	58	64
31	मोरचा मा	444.00	43	44	197	100	97	..	..	3	2	22	5	64	50
32	सिलहरी रै.	1,566.00	65	65	360	184	176	10	7	132	130	70	19	105	84
33	महजपुरी रै.	1,454.00	90	95	480	227	253	6	9	155	171	42	5	143	125
	माल्हे टोला		52	55	291	135	156	6	9	79	88	28	3	85	72
	टिकरा टोला		21	22	98	48	50	..	..	48	50	2	..	29	26
	खरवा टोला		17	18	91	44	47	..	..	28	33	12	2	29	27

काम करने वाले																						
I		II		III		IV		V(a)		V(b)		VI		VII		VIII		IX		X काम न करने वाले		स्थानीय कोड नं.
पु.	स्त्री	पु.	स्त्री	पु.	स्त्री	पु.	स्त्री	पु.	स्त्री	पु.	स्त्री	पु.	स्त्री	पु.	स्त्री	पु.	स्त्री	पु.	स्त्री	पु.	स्त्री	
17	18	19	20	21	22	23	24	25	26	27	28	29	30	31	32	33	34	35	36	37	38	1
7	8	3	3	2	.	..	..	2	..	..	..	..	..	3	..	..	..	7	..	43	30	
5	4	2	2	1	..	..	..	..	..	..	..	..	..	..	..	..	..	..	5	3	1	
6	10	..	..	..	..	..	..	..	..	..	..	..	..	..	..	..	..	..	..	2	3	
7	5	1	2	..	..	..	..	1	1	..	..	..	..	..	..	..	..	..	..	7	4	
28	24	..	5	1	..	..	..	1	..	..	..	..	..	..	..	..	..	..	..	31	9	
15	17	1	3	2	..	..	..	..	..	..	..	..	..	..	..	..	..	..	..	6	18	
64	55	10	10	..	..	..	..	..	..	..	..	..	..	..	..	..	..	..	..	36	40	23
33	30	5	5	..	..	..	..	..	..	..	..	..	..	..	..	..	..	..	..	22	23	
7	4	2	3	..	..	..	..	..	..	..	..	..	..	..	..	..	..	..	..	6	5	
24	21	3	2	..	..	..	..	..	..	..	..	..	..	..	..	..	..	..	..	8	12	
66	69	12	17	2	..	..	..	1	1	..	..	..	..	..	..	..	..	..	1	67	48	24
21	21	..	..	..	..	..	..	..	..	..	..	..	..	..	..	..	..	..	..	19	14	
45	48	12	17	2	..	..	..	1	1	..	..	..	..	..	..	..	..	..	1	48	34	
73	40	33	38	1	1	..	..	..	..	..	..	..	..	..	..	..	..	4	..	62	73	25
38	12	23	25	1	1	..	..	..	..	..	..	..	..	..	..	..	..	3	..	37	47	
35	28	10	13	..	..	..	..	..	..	..	..	..	..	..	..	..	..	1	..	25	26	
119	84	43	28	6	..	..	..	18	2	2	..	..	..	..	..	..	..	6	..	68	190	26
49	38	16	6	2	..	..	..	1	..	..	..	..	..	..	..	..	..	..	..	20	57	
9	2	1	..	1	..	..	..	..	..	..	..	..	..	..	..	..	..	..	..	3	12	
13	8	1	..	..	..	..	..	..	..	..	..	..	..	..	..	..	..	..	..	..	13	
10	5	2	1	1	..	..	..	1	..	..	..	..	..	..	..	..	..	1	..	9	13	
3	3	..	1	..	..	..	..	1	1	..	..	..	--	..	..	..	..	2	..	1	4	
14	13	5	5	2	..	..	..	1	1	2	..	..	..	..	..	..	..	1	..	7	23	
2	3	11	12	..	..	..	..	1	..	..	..	..	..	..	..	..	..	2	..	10	13	
18	12	7	3	..	..	..	..	5	..	..	..	..	..	..	..	..	..	..	..	11	43	
1	..	..	..	..	..	..	..	8	..	..	..	..	..	..	..	..	..	..	..	7	12	
103	60	18	28	6	..	..	..	1	..	2	..	..	--	1	..	..	..	3	..	73	149	27
49	26	8	7	..	..	..	..	..	..	..	..	..	..	..	..	..	..	1	..	33	59	
17	13	4	6	..	..	..	..	1	..	..	..	..	..	1	..	..	..	..	..	17	35	
9	9	..	1	..	..	..	..	..	..	..	..	..	..	..	..	..	..	..	..	6	10	
9	6	3	5	1	..	..	..	..	..	1	..	..	..	..	..	..	..	2	..	5	16	
6	4	1	1	3	..	..	.	..	..	..	..	..	..	..	..	..	..	..	..	4	11	
13	2	2	8	2	..	..	..	..	..	1	..	..	..	..	..	..	..	..	..	8	18	
44	44	1	2	2	1	..	..	2	..	..	..	..	--	..	..	..	..	2	..	27	29	28
59	48	8	10	3	1	..	..	..	..	..	..	..	..	2	..	..	..	1	..	44	63	29
45	36	..	1	1	1	..	..	..	..	..	..	..	..	..	..	..	..	..	..	20	36	
14	12	8	9	2	..	..	..	..	..	..	..	..	..	2	..	..	..	1	..	24	27	
56	62	..	..	..	..	..	..	1	2	..	..	..	..	..	..	..	..	1	..	36	44	30
55	43	7	7	..	..	..	..	..	..	..	..	..	..	..	..	..	..	2	..	36	47	31
76	68	17	16	2	..	..	..	3	..	..	..	..	..	2	..	1	..	4	..	79	92	32
93	83	38	34	2	1	..	..	8	7	..	..	..	--	..	..	..	..	2	..	84	128	33
64	53	11	11	2	1	..	..	8	7	..	..	..	..	..	..	..	..	..	..	50	84	
17	16	11	10	..	..	..	..	..	..	..	..	..	..	..	..	..	..	1	..	19	24	
12	14	16	13	..	..	..	..	..	..	..	..	..	..	..	..	..	..	1	..	15	20	

जनगणना का प्राथमिक सारांश

स्थानीय कोड नं.	गांव/वार्ड गणना ब्लाक का नाम	गांव का क्षेत्रफल एकड़ में नगर/वार्ड का वर्ग कि मी. में	आबाद रिहायशी मकानों की संख्या	परिवारों की संख्या	गिने गये व्यक्तियों की कुल संख्या (बेघरबार और संस्थाओं में रहने वाले व्यक्तियों सहित)			अनुसूचित जातियां		अनुसूचित जन-जातियां		साक्षर एवं शिक्षित व्यक्ति		(I-IX) कुल काम करने वाले	
					व्यक्ति	पु.	स्त्री	पु.	स्त्री	पु	स्त्री	पु.	स्त्री	पु.	स्त्री
1	2	3	4	5	6	7	8	9	10	11	12	13	14	15	16
34	मोहनझिर मा.	1,218 00	57	57	248	127	121	..	..	116	116	33	13	83	79
35	लखनपुरा मा.	794.00	37	37	190	83	107	..	..	74	99	13	1	54	58
36	टिकरिया रै.	1,624.00	113	117	621	309	312	15	16	255	250	129	35	182	177
	माझे टोला		25	25	128	55	73	3	3	33	48	21	7	36	32
	नरूटोला		28	28	162	79	83	6	6	68	69	36	14	45	48
	बर्री टोला		60	64	331	175	156	6	7	154	133	72	14	101	97
37	मेर मा.	1,137.00	88	88	402	207	195	..	..	149	146	86	24	115	44
	पटेल टोला		31	31	144	78	66	..	..	49	43	37	11	34	13
	पुट्टान टोला		57	57	258	129	129	..	..	100	103	49	13	81	31
38	पिपरिया मा.	711.00	37	37	170	85	85	..	..	62	66	16	3	59	28
	बडा टोला		11	11	39	19	20	..	..	11	13	5	..	13	7
	पटेल टोला		26	26	131	66	65	..	..	51	53	11	3	46	21
39	खम्हरिया रै.	507.00	44	44	209	104	105	..	..	85	91	25	4	67	5
	पटेल टोला		19	19	92	46	46	..	..	34	41	13	4	28	3
	इमली टोला		25	25	117	58	59	..	..	51	50	12	..	39	2
40	खम्हरिया मा.	1,102.00	58	58	278	145	133	9	6	99	100	39	6	78	11
	पटेल टोला		36	36	173	92	81	9	6	46	48	27	6	44	7
	बैगान टोला		22	22	105	53	52	..	..	53	52	3	..	34	4
41	केवलारी रै.	830.00	58	63	253	123	130	..	..	69	78	21	2	88	10
	पटेल टोला		33	35	149	69	80	..	..	44	53	17	1	51	4
	खुर्री टोला		25	28	104	54	50	..	..	25	25	4	1	37	6
42	आनाखेड़ा रै.	1,809 00	119	150	801	395	406	7	3	162	182	89	13	174	90
	खेमयान टोला		45	58	304	141	163	1	1	89	106	41	9	61	33
	ठकुरा टोला		28	33	183	91	92	6	2	73	76	35	4	37	9
	बेहरा टोला		46	59	314	163	151	..	..	..	..	13	..	76	48
43	दियावार रै.	815.00	..	..	..	वीरान	..	..	..	..	..	..	..	..	..
44	कमई सोढ़ा मा.	1,687.00	135	178	824	425	399	12	12	137	133	186	58	259	39
	सड़क टोला		32	42	215	139	76	..	..	25	..	103	42	79	3
	लुहार टोला		24	28	146	74	72	12	12	13	19	17	3	47	13
	कोटवार टोला		19	29	159	62	97	..	..	25	40	18	2	34	9
	टिकरा टोला		60	79	304	150	154	..	..	74	74	48	11	99	14
45	विक्रमपुर मा.	1,449.00	104	110	578	295	283	4	4	124	132	103	15	169	21
	कुम्हार टोला		38	41	246	127	119	4	4	29	32	54	9	69	2
	जोगी टोला		22	24	122	64	58	..	.	..	..	25	4	32	5
	छिरी टोला		44	45	210	104	106	..	.	95	100	24	2	68	14
46	सिंगारपुर मा.	1,690.00	71	81	375	192	183	4	4	122	118	36	10	126	16
	कोटवार		25	29	127	62	65	4	4	35	44	22	10	39	4
	बड़े टोला		26	29	145	77	68	..	..	57	49	5	..	51	3
	गिधड़ा टोला		20	23	103	53	50	..	..	30	25	9	..	36	9
47	सिंगारपुर रै	143.00	..	..	..	वीरान	..	..	..	..	..	..	..	..	..
48	बरखोह रै.	954.00	40	41	186	92	94	.	..	75	78	18	1	60	52
	मुकद्दम टोला		18	18	80	40	40	..	..	26	30	14	1	26	25
	बरा टोला		16	17	81	38	43	..	..	35	37	1	..	25	20
	छिवआ टोला		3	3	8	5	3	..	..	5	3	1	..	4	3

डिंडोरी तहसील

काम करने वाले																						
I		II		III		IV		V(a)		V(b)		VI		VII		VIII		IX		X काम न करने वाले		स्थानीय कोड नं.
पु.	स्त्री	पु.	स्त्री	पु.	स्त्री	पु.	स्त्री	पु.	स्त्री	पु	स्त्री	पु.	स्त्री	पु.	स्त्री	पु	स्त्री	पु.	स्त्री	पु.	स्त्री	
17	18	19	20	21	22	23	24	25	26	27	28	29	30	31	32	33	34	35	36	37	38	1
41	43	34	34	2	1	..	..	..	..	2	1	..	..	1	..	..	..	3	..	44	42	34
33	44	18	14	2	..	..	..	..	..	..	..	..	..	..	..	..	..	1	..	29	49	35
135	45	36	132	2	..	..	..	2	..	2	..	.	..	..	..	..	..	5	..	127	135	36
25	3	9	29	.	..	..	..	..	..	..	..	..	..	..	..	.	..	2	..	19	41	
34	10	6	38	2	..	..	..	2	..	..	..	..	..	..	..	..	..	1	..	34	35	
76	32	21	65	..	..	..	..	..	..	2	..	..	..	..	..	..	..	2	..	74	59	
68	9	29	28	1	..	..	..	11	7	1	..	..	..	..	..	..	..	5	..	92	151	37
18	3	8	7	..	..	..	..	4	3	..	..	..	..	..	..	..	..	4	..	44	53	
50	6	21	21	1	..	..	..	7	4	1	..	..	..	..	..	..	..	1	..	48	98	
42	4	13	23	..	..	..	..	.	..	..	..	..	..	..	..	..	..	4	1	26	57	38
10	2	2	5	..	..	..	..	..	..	..	.	..	..	..	..	..	..	1	..	6	13	
32	2	11	18	..	..	..	..	..	..	..	..	..	..	..	..	..	..	3	1	20	44	
54	5	6	..	3	..	..	..	2	..	..	..	..	..	..	..	..	..	2	..	37	100	39
22	3	3	.	3	..	..	..	..	..	..	..	..	..	..	..	..	..	..	..	18	43	
32	2	3	..	..	..	..	..	2	..	..	..	..	..	..	..	..	..	2	..	19	57	
53	5	22	6	..	..	..	..	3	..	..	..	..	..	..	..	..	..	..	..	67	122	40
25	4	16	3	..	..	..	..	3	..	..	..	..	..	..	..	..	..	..	..	48	74	
28	1	6	3	..	..	..	..	..	..	..	..	..	..	..	..	..	..	..	..	19	48	
69	4	5	3	..	..	..	..	8	3	..	..	..	..	..	..	..	..	6	..	35	120	41
41	1	..	..	..	..	..	..	6	3	..	..	..	..	..	..	..	..	4	..	18	76	
28	3	5	3	..	..	..	..	2	..	..	..	..	..	..	..	..	..	2	..	17	44	
132	55	14	17	5	1	..	..	19	17	..	..	..	..	1	..	..	..	3	..	221	316	42
35	6	8	12	2	1	..	..	12	14	..	..	..	..	1	..	..	..	3	..	80	130	
27	6	3	1	1	..	..	..	6	2	..	..	..	..	..	..	..	..	..	..	54	83	
70	43	3	4	2	..	..	..	1	1	..	..	..	..	..	..	..	..	..	..	87	103	
..	..	..	..	..	..	..	..	..	..	वीरान	..	..	..	..	..	..	..	..	..	..	..	43
119	5	15	20	18	4	..	..	15	4	31	..	1	..	30	2	5	..	25	4	166	360	44
..	..	..	..	3	..	..	..	..	..	31	..	..	..	28	1	5	..	12	2	60	73	
34	1	4	8	5	1	..	..	3	..	..	..	1	..	..	1	..	..	..	2	27	59	
27	1	2	5	2	..	..	..	2	3	..	..	..	..	..	..	..	..	1	..	28	88	
58	3	9	7	8	3	..	..	10	1	..	..	..	..	2	..	..	..	12	..	51	140	
99	15	14	1	..	.	..	..	24	1	..	..	..	..	23	1	..	..	9	3	126	262	45
25	..	14	1	..	..	..	..	23	1	..	..	..	..	5	..	..	..	2	..	58	117	
11	4	..	..	..	..	..	.	..	..	..	..	..	..	18	1	..	..	3	..	32	53	
63	11	..	..	..	..	..	..	1	..	..	..	..	..	..	..	..	..	4	3	36	92	
112	11	..	..	..	..	..	..	2	..	..	..	..	..	1	..	..	..	11	5	66	167	46
32	2	..	..	..	..	..	..	2	..	..	..	..	..	..	..	..	..	5	2	23	61	
50	3	..	..	..	..	..	..	..	..	..	..	..	..	..	..	..	..	1	..	26	65	
30	6	..	..	..	..	..	..	..	..	..	..	..	..	1	..	..	..	5	3	17	41	
..	..	..	..	..	..	..	..	..	..	वीरान	..	..	--	..	..	..	..	..	..	..	..	47
45	39	14	12	..	..	..	..	1	1	..	..	..	..	..	..	..	..	..	..	32	42	48
23	21	2	3	..	..	..	..	1	1	..	..	..	..	..	..	..	..	..	..	14	15	
13	11	12	9	..	..	..	..	..	..	..	..	..	..	..	..	..	..	..	..	13	23	
4	3	..	..	..	..	..	..	..	..	..	..	..	..	..	..	..	..	..	..	1	..	

जनगणना का प्राथमिक सारांश

स्थानीय कोड नं.	गांव/वार्ड गणना ब्लाक का नाम	गांव का क्षेत्रफल एकड़ में नगर/वार्ड का वर्ग कि.मी. में	आबाद रिहायशी मकानों की संख्या	परिवारों की संख्या	गिने गये व्यक्तियों की कुल संख्या (बेघरबार और संस्थाओं में रहने वाले व्यक्तियों सहित)			अनुसूचित जातियां		अनुसूचित जन-जातियां		साक्षर एवं शिक्षित व्यक्ति		(I-IX) कुल काम करने वाले	
					व्यक्ति	पु	स्त्री	पु.	स्त्री	पु	स्त्री	पु.	स्त्री	पु.	स्त्री
1	2	3	4	5	6	7	8	9	10	11	12	13	14	15	16
	खुर्री टोला		3	3	17	9	8	..	..	9	8	2	..	5	4
49	नुनखान रै.	2,167.00	170	173	853	432	421	6	7	81	85	103	7	238	188
	बड़ा टोला		58	59	313	163	150	..	..	3	1	37	..	80	53
	किसान टोला		13	13	55	26	29	..	..	6	3	5	..	18	15
	टिकरी टोला		22	22	86	44	42	..	..	..	..	16	3	23	18
	राचा टोला		28	30	135	71	64	6	7	..	..	22	2	40	29
	ढ़ीमर टोला		26	26	154	77	77	..	..	36	36	19	2	49	39
	बेगा टोला		18	18	86	39	47	..	..	36	45	4	..	21	26
	खेरो टोला		5	5	24	12	12	..	..	..	..	..	..	7	8
50	घुसिया मा.	5,050 00	243	245	1,203	599	604	13	1	359	335	149	28	396	381
	बड़ा टोला		27	27	150	87	63	..	..	35	27	21	..	52	39
	जाया टोला		30	30	130	65	65	13	1	48	43	15	1	49	48
	हर्रा टोला		9	9	39	19	20	..	..	18	18	7	..	13	14
	काशी टोला		8	8	43	19	24	..	..	3	4	10	2	13	14
	कारीगर टोला		6	6	26	11	15	..	..	8	11	1	3	8	9
	ढाढू टोला		9	9	43	24	19	..	..	13	11	7	5	13	10
	कलमिया टोला		18	18	83	42	41	..	..	40	39	16	4	27	28
	मयान टोला		9	9	46	17	29	..	..	11	22	7	..	11	13
	रमरीहा टोला		16	16	96	49	47	..	..	48	47	15	3	34	29
	अमर टोला		3	3	13	9	4	..	..	9	4	..	..	5	4
	ढ़ीमर टोला		53	53	282	129	153	..	..	8	..	26	7	85	80
	दौरी टोला		26	27	111	56	55	..	..	55	51	13	1	38	38
	बंजर टोला		16	16	73	36	37	..	..	35	37	5	..	25	30
	मुंड़ी टोला		3	3	10	5	5	..	..	5	4	..	..	3	4
	मिगारपुर टोला		10	11	58	31	27	..	..	23	17	6	2	20	21
51	घुसिया रै.	1,060.00	28	35	150	83	67	.	..	46	44	11	..	47	32
	पटेल टोला		20	25	102	56	46	..	..	26	26	4	..	32	23
	पंडा टोला		8	10	48	27	21	..	..	20	18	7	..	15	9
52	दर्री मोहगांव मा.	1,643.00	69	93	486	222	264	..	..	2	3	42	4	123	105
	स्कूल टोला		23	33	186	81	105	..	..	..	..	12	..	44	38
	खाले टोला		33	44	203	100	103	..	..	2	3	20	3	57	48
	पटेल टोला		13	16	97	41	56	..	..	..	..	10	1	22	19
53	गनेशपुर म्य घनगाव रै.	1,217.00	23	30	123	63	60	..	..	21	21	4	..	36	31
	सड़क टोला		13	16	76	39	37	..	..	..	..	1	..	20	17
	नीचे टोला		10	14	47	24	23	..	..	21	21	3	..	16	14
54	गणेशपुर मा.	588.00	54	80	436	218	218	3	2	31	27	44	5	129	132
	बड़ा टोला		9	15	61	35	26	..	..	24	21	14	3	21	17
	पटेल टोला		32	49	279	139	140	3	2	5	3	24	2	82	90
	पीपर टोला		4	5	32	16	16	..	..	..	..	1	..	7	6
	ढुलिया टोला		8	8	49	22	27	..	..	2	3	4	..	15	15
	बहेरा टोला		1	3	15	6	9	..	..	..	..	1	..	4	4
55	मिथरोड़ी मा	1,236.00	60	83	427	211	216	14	11	42	48	62	2	128	113
	पटेल टोला		39	52	270	131	139	14	11	42	48	49	2	81	74
	हर्रा टोला		21	31	157	80	77	..	..	..	..	13	..	47	39

डिंडोरी तहसील

काम करने वाले																							
I		II		III		IV		V(a)		V(b)		VI		VII		VIII		IX		X काम न करने वाले		स्थानीय कोड नं.
पु.	स्त्री	पु.	स्त्री	पु.	स्त्री	पु.	स्त्री	पु.	स्त्री	पु.	स्त्री	पु.	स्त्री	पु.	स्त्री	पु	स्त्री	पु.	स्त्री	पु.	स्त्री	
17	18	19	20	21	22	23	24	25	26	27	28	29	30	31	32	33	34	35	36	37	38	1
5	4	..	..	..	..	..	..	.	..	..	..	..	..	..	..	..	..	..	..	4	4	
200	162	25	21	..	..	..	..	9	5	..	..	..	..	1	.	..	..	3	..	194	233	49
70	48	9	5	..	..	..	..	..	..	..	..	..	..	1	..	..	..	..	..	83	97	
16	13	2	2	..	..	..	..	..	..	..	..	..	..	..	..	..	..	..	..	8	14	
19	13	2	5	..	..	..	..	..	..	..	..	..	..	.	..	..	..	2	..	21	24	
28	25	8	4	..	..	..	..	3	..	..	..	..	..	..	..	..	..	1	..	31	35	
40	30	3	4	..	..	..	..	6	5	..	..	..	..	..	..	..	..	..	..	28	38	
20	25	1	1	..	..	..	..	..	.	..	..	..	..	..	..	..	..	..	..	18	21	
7	8	..	..	..	..	..	..	..	..	..	..	..	..	..	..	..	..	..	..	5	4	
315	322	36	44	9	..	..	..	22	15	..	..	..	..	1	..	..	..	13	..	203	223	50
25	23	4	5	..	..	..	..	13	11	..	..	..	..	..	..	..	..	10	..	35	24	
36	39	11	8	..	..	..	..	2	1	..	..	..	..	..	..	..	..	..	..	16	17	
12	13	1	1	..	..	..	..	..	..	..	..	..	..	..	..	..	..	..	..	6	6	
10	14	1	..	..	..	..	..	1	..	..	..	..	..	..	..	..	..	1	..	6	10	
8	9	..	..	..	..	..	..	..	..	..	..	..	..	..	..	..	..	..	..	3	6	
7	6	5	4	.	..	..	..	..	..	..	..	..	..	..	..	..	..	1	..	11	9	
26	26	1	2	..	..	..	..	..	..	..	..	..	..	..	..	..	..	..	..	15	13	
9	10	2	3	..	..	..	..	..	..	..	..	..	..	..	..	..	..	..	..	6	16	
27	26	..	..	..	..	..	..	6	3	..	..	..	..	1	..	..	..	..	..	15	18	
5	4	..	..	..	..	..	..	..	..	..	..	..	..	..	..	..	..	..	..	4	..	
69	65	6	15	9	..	..	..	..	..	..	..	..	..	..	..	..	..	1	..	44	73	
36	35	2	3	..	..	..	..	..	..	..	..	..	..	..	..	..	..	..	..	18	17	
22	28	3	2	..	..	..	..	..	..	..	..	..	..	..	..	..	..	..	..	11	7	
3	4	..	..	..	..	..	..	..	..	..	..	..	..	..	..	..	..	..	..	2	1	
20	20	..	1	..	..	..	..	..	..	..	..	..	..	..	..	..	..	..	..	11	6	
39	27	8	5	..	..	..	..	..	..	..	..	..	..	..	..	..	..	..	..	36	35	51
24	18	8	5	..	..	..	..	..	..	..	..	..	..	..	..	..	..	..	..	24	23	
15	9	..	..	..	..	..	..	..	..	..	..	..	..	..	..	..	..	..	..	12	12	
89	78	32	27	..	..	..	..	1	..	..	..	..	..	..	..	..	..	1	..	99	159	52
33	28	10	10	..	..	..	..	1	..	..	..	..	..	..	..	..	..	..	..	37	67	
37	33	19	15	..	..	..	..	..	..	..	..	..	..	..	..	..	..	1	..	43	55	
19	17	3	2	..	..	..	..	..	..	..	..	..	..	..	..	..	..	..	..	19	37	
32	27	4	4	..	..	..	..	..	..	..	..	..	..	..	..	..	..	..	..	27	29	53
16	15	4	2	..	..	..	..	..	..	..	..	..	..	..	..	..	..	..	..	19	20	
16	12	..	2	..	..	..	..	..	..	..	..	..	--	..	..	..	.	..	..	8	9	
100	101	14	21	..	..	..	..	12	10	..	..	1	..	1	..	..	..	1	..	89	86	54
7	6	1	1	..	..	..	..	12	10	..	..	1	..	..	..	..	..	..	..	14	9	
71	73	9	17	..	..	..	..	..	..	..	..	..	..	1	..	..	..	1	..	57	50	
4	4	3	2	..	..	..	..	..	..	..	..	..	..	..	..	..	..	..	..	9	10	
14	14	1	1	..	..	..	..	..	..	..	..	..	..	..	..	..	..	..	..	7	12	
4	4	..	..	..	..	..	..	..	..	..	..	..	..	..	..	..	..	..	..	2	5	
111	99	10	11	..	..	..	..	5	3	..	..	..	..	..	..	..	..	2	..	83	103	55
75	68	..	3	..	..	..	..	5	3	..	..	..	..	..	..	..	..	1	..	50	65	
36	31	10	8	..	..	..	..	..	..	..	..	..	..	..	..	..	..	1	..	33	38	

जनगणना का प्राथमिक सारांश

स्थानीय कोड न.	गांव/वार्ड गणना ब्लाक का नाम	गांव का क्षेत्रफल एकड़ में नगर/वार्ड का वर्ग कि. मी. में	आबाद रिहायशी मकानों की संख्या	परिवारों की संख्या	गिने गये व्यक्तियों की कुल संख्या (बेघरबार और संस्थाओं में रहने वाले व्यक्तियों सहित)			अनुसूचित जातियां		अनुसूचित-जन-जातियां		साक्षर एवं शिक्षित व्यक्ति		(I-IX) कुल काम करने वाले	
					व्यक्ति	पु.	स्त्री	पु.	स्त्री	पु.	स्त्री	पु.	स्त्री	पु.	स्त्री
1	2	3	4	5	6	7	8	9	10	11	12	13	14	15	16
56	विनोदी मा.	1,184 00	64	69	305	147	158	3	1	121	136	58	3	93	110
	ठकुरान टोला		33	36	159	74	85	..	..	64	78	34	2	48	59
	कोटवार टोला		31	33	146	73	73	3	1	57	58	24	1	45	51
57	कुरदार रै.	503.00	26	27	149	71	78	..	..	54	60	15	5	52	53
	डोंगरहा टोला		14	15	85	42	43	..	..	31	34	9	2	30	29
	माझे टोला		8	8	48	21	27	..	..	17	22	5	3	17	19
	टिकरिया टोला		4	4	16	8	8	..	..	6	4	1	..	5	5
58	जाटा रै.	230.00	6	7	28	14	14	..	..	11	10	2	..	9	11
59	जाटा मा.	623.00	39	46	205	101	104	..	..	86	90	41	2	66	70
	जाटा टोला		33	40	169	82	87	..	..	71	77	26	1	54	59
	ददरा टोला		6	6	36	19	17	..	..	15	13	15	1	12	11
60	अझवार रै.	458.00	33	35	142	75	67	..	..	64	58	19	4	47	41
	मकघान टोला		25	26	93	49	44	..	..	47	43	9	..	34	33
	मछी टोला		8	9	49	26	23	..	..	17	15	10	4	13	8
61	अझवार मा.	842.00	37	40	187	95	92	8	4	69	79	33	8	55	47
62	मुड़की मा.	388.00	25	27	144	71	73	5	4	49	52	20	6	47	35
63	गनवाही मा.	1,856.00	68	71	419	200	219	3	3	87	95	43	5	128	133
	बड़े टोला		37	39	247	117	130	3	3	37	39	20	4	73	74
	माझे टोला		15	16	93	45	48	..	..	13	17	12	1	27	28
	बरा टोला		16	16	79	38	41	..	..	37	39	11	..	28	31
64	चटिया मा.	819.00	40	45	172	87	85	..	..	69	66	34	4	54	46
	सड़क टोला		26	31	116	57	59	..	..	40	42	23	4	37	31
	खानेह टोला		14	14	56	30	26	..	..	29	24	11	..	17	15
65	तेंदूमेर मोहतरा	1,315.00	67	74	348	167	181	4	2	136	149	76	18	100	81
	मोहतरा टोला		25	27	128	64	64	2	2	60	60	24	1	41	31
	तेंदूमेर टोला		42	47	220	103	117	2	..	76	89	52	17	59	50
66	बूड़न रै.	1,486.00	62	70	365	192	173	..	..	171	158	27	25	126	21
	बूड़न टोला		22	30	153	76	77	..	..	74	75	3	22	53	13
	खालहे टोला		40	40	212	116	96	..	..	97	83	24	3	73	8
67	दुनिया मा.	454.00	13	13	59	32	27	..	..	28	26	2	..	15	..
68	बघाड़ मा.	1,021.00	51	61	238	130	108	..	..	108	92	11	..	89	2
	खालहे टोला		33	33	121	59	62	..	..	49	54	1	.	38	.
	टिकरा टोला		18	28	117	71	46	..	..	59	38	10	..	51	2
69	परासी रै.	428.00	16	16	70	33	37	..	..	20	25	12	..	23	1
70	परासी मा.	913.00	29	33	144	71	73	..	..	65	69	6	..	55	13
71	रामगूड़ा रै.	255.00	2	2	10	5	5	..	..	5	5	..	..	3	..
72	रामगूड़ा मा.	1,518.00	86	119	509	245	264	6	4	140	159	67	15	146	38
	स्कूल टोला		17	20	86	41	45	..	..	32	37	7	1	28	3
	तलवा टोला		52	76	327	160	167	6	4	96	105	52	14	91	25
	मुकद्दम टोला		17	23	96	44	52	..	..	12	17	8	..	27	10
73	त्यागपुर रै.	462.00	..	..	..	वीरान	..	..	..	..	..	..	..	..	..
74	कुई मा.	1,509.00	42	58	254	133	121	..	..	46	64	16	2	88	12
75	सारस ताल रै.	1,656.00	106	149	571	283	288	17	22	215	216	105	13	199	154
	स्कूल टोला		50	62	279	134	145	17	22	110	118	46	5	87	71

डिंडोरी तहसील

काम करने वाले																						
I		II		III		IV		V(a)		V(b)		VI		VII		VIII		IX		X काम न करने वाले		स्थानीय कोड नं
पु.	स्त्री	पु.	स्त्री	पु.	स्त्री	पु.	स्त्री	पु.	स्त्री	पु.	स्त्री	पु.	स्त्री	पु.	स्त्री	पु.	स्त्री	पु	स्त्री	पु.	स्त्री	
17	18	19	20	21	22	23	24	25	26	27	28	29	30	31	32	33	34	35	36	37	38	1
53	68	37	42	..	..	..	..	1	..	..	..	..	..	1	.	..		1	.	54	48	56
31	42	17	17	..	..	..	..	..	..	..	..	.	..	..	..	..	..	..	..	26	26	
22	26	20	25	..	..	..	..	1	..	..	..	..	..	1	..	..	..	1	..	28	22	
34	40	12	13	3	..	..	..	..	..	..	..	..	..	..	..	..	..	3	..	19	25	57
18	20	9	9	1	..	..	.	..	..	..	..	..	..	..	.	.	..	2	..	12	14	
12	17	2	2	2	..	..	..	..	..	..	..	..	..	..	..	..	..	1	..	4	8	
4	3	1	2	..	..	..	..	..	..	..	..	.	..	..	..	..	..	..	..	3	3	
1	3	8	8	..	..	..	..	..	..	..	..	..	.	..	..	..	..	..	..	5	3	58
45	49	17	21	..	..	..	..	2	..	..	..	..	..	..	..	..	..	2	..	35	34	59
36	39	15	20	..	..	..	..	1	..	..		..	..	..	..	..	..	2	..	28	28	
9	10	2	1	..	..	..	..	1	..	..	..	..	..	..	..	..	..	..	..	7	6	
37	36	3	4	..	..	..	..	2	..	..	..	..	.	1	..	..	..	4	1	28	26	60
30	29	2	3	..	..	..	..	..	..	..	..	..	..	1	..	..	..	1	1	15	11	
7	7	1	1	..	..	..	..	2	..	..	..	..	..	..	..	.	..	3	..	13	15	
33	36	10	11	1	..	..	..	1	..	..	..	..	..	2	.	1	..	7	..	40	45	61
38	34	..	1	1	..	..	..	5	..	..	..	..	..	1	..	..	..	2	..	24	38	62
93	110	30	23	..	..	..	..	..	..	2	..	..	..	..	..	..	..	3	..	72	86	63
47	56	22	18	..	..	..	..	..	..	2	..	..	..	..	..	..	..	2	..	44	56	
22	26	5	2	.	..	..	..	..	..	..	..	..	..	..	..	.	..	..	..	18	20	
24	28	3	3	..	..	..	..	..	..	..	..	..	..	.	..	..	..	1	..	10	10	
45	32	8	14	..	..	..	..	.	..	..	..	..	..	..	..	1	..	..	..	33	39	64
30	22	6	9	..	..	..	..	..	..	..	..	..	..	..	..	1	..	..	..	20	28	
15	10	2	5	..	..	..	..	..	..	..	..	..	..	..	..	..	..	..	..	13	11	
89	75	4	6	1	..	..	..	1	..	..	..	.	..	1	..	..	..	4	..	67	100	65
36	25	4	6	..	..	..	..	1	..	..	..	.	.	..	..	..	..	..	..	23	33	
53	50	..	..	1	..	..	..	..	..	..	..	..	..	1	.	..	..	4	..	44	67	
35	4	78	16	8	1	..	..	2	..	..	..	.	..	..	..	..	.	3	..	66	152	66
15	4	32	8	5	1	..	..	..	..	..	..	.	..	..	..	..	..	1	..	23	64	
20	..	46	8	3	..	..	..	2	..	..	..	..	..	..	.	..	..	2	..	43	88	
8	..	5	..	2	..	..	..	..	.	..	..	..	--	..	..	..	..	..	..	17	27	67
25	1	46	1	15	..	..	..	1	..	1	..	..	..	..	..	..	..	1	..	41	106	68
12	..	22	..	2	..	..	..	1	..	..	..	..	..	..	..	..	..	1	.	21	62	
13	1	24	1	13	..	..	..	..	..	1	..	..	..	..	..	..	..	..	..	20	44	
2	.	20	1	1	..	..	..	..	..	..	..	.	..	..	..	..	..	..	..	10	36	69
2	..	52	13	..	..	..	..	..	..	..	..	1	..	..	..	..	..	..	..	16	60	70
1	..	2	..	..	..	..	..	..	.	.	..	..	..	..	..	..	..	..	..	2	5	71
45	2	73	35	7	..	..	..	8	..	..	..	..	..	9	1	..	..	4	..	99	226	72
6	1	21	2	..	..	..	..	1	..	..	..	.	--	..	..	..	..	..	..	13	42	
31	1	36	23	5	..	..	..	7	..	..	..	..	..	9	1	..	..	3	..	69	142	
8	..	16	10	2	..	..	..	..	..	..	..	..	..	..	..	..	..	1	..	17	42	
..	..	..	..	..	..	..	..	..	.	वीरान	..	..	..	..	..	..	..	..	..	..	..	73
30	4	40	8	5	..	..	..	1	..	..	..	5	..	5	..	1	..	1	..	45	109	74
96	61	58	81	7	6	..	..	22	5	.	..	1	.	6	1	..	.	9	..	84	134	75
44	24	31	45	1	..	..	..	9	2	..	..	1	..	..	..	..	.	1	..	47	74	

जनगणना का प्राथमिक सारांश

स्थानीय कोड नं.	गांव/वार्ड गणना ब्लाक का नाम	गांव का क्षेत्रफल एकड़ में नगर/वार्ड का वर्ग कि. मी. मे	आबाद रिहायशी मकानों की संख्या	परिवारों की संख्या	गिने गये व्यक्तियों की कुल संख्या (बेघरबार और संस्थाओं में रहने वाले व्यक्तियों सहित)			अनुसूचित जातियां		अनुसूचित जन-जातियां		साक्षर एवं शिक्षित व्यक्ति		(I-IX) कुल काम करने वाले	
					व्यक्ति	पु.	स्त्री	पु.	स्त्री	पु.	स्त्री	पु.	स्त्री	पु.	स्त्री
1	2	3	4	5	6	7	8	9	10	11	12	13	14	15	16
	डुगरी टोला		35	60	179	92	87	..	..	49	47	45	5	77	54
	भारिया टोला		21	27	113	57	56	..	..	56	51	14	3	35	29
76	टिकरी म्य पिपरी रै.	1,103.00	84	84	377	186	191	..	..	122	118	50	9	124	107
	(पिपरी)		39	39	164	76	88	..	..	52	69	21	5	53	49
	सड़क टोला		10	10	45	22	23	..	..	16	15	5	2	14	12
	कोटवार टोला		15	15	73	40	33	..	..	21	21	16	1	22	22
	बातर टोला		20	20	95	48	47	..	..	33	13	8	1	35	24
77	बासी देवरी रै.	837.00	38	38	191	96	95	..	..	91	45	23	2	70	60
78	नारायणडीह रै.	533.00	75	79	406	195	211	6	6	147	162	38	10	124	116
	स्कूल टोला		24	26	134	60	74	..	..	53	61	23	9	41	37
	कोटवार टोला		29	31	165	83	82	3	5	52	54	12	..	47	49
	महावीर टोला		13	13	62	31	31	..	..	24	24	3	1	21	16
	भरियान टोला		9	9	45	21	24	3	1	18	23	..	..	15	14
79	नारायणडीह मा.	331.00	9	9	54	24	30	..	..	22	25	12	..	13	16
80	पोंड़ी रै.	579.00	30	30	163	78	85	..	..	67	71	21	..	51	4
81	माधोपुर रै.	643.00	27	27	164	85	79	4	1	63	60	23	3	36	7
	बड़ा टोला		20	20	126	62	64	..	..	44	46	13	3	25	6
	इमली टोला		7	7	38	23	15	4	1	19	14	10	..	11	1
82	अखराड़ मा.	418.00	11	11	56	26	30	..	..	26	30	3	..	17	4
83	खाल्हे भवर खंडी रै.	733.00	39	41	195	97	98	2	1	84	85	33	3	61	1
84	निवसा मा.	1,486.00	105	121	778	379	399	11	13	262	241	129	31	214	48
	सड़क टोला		32	33	206	91	115	..	..	72	80	28	2	54	15
	नीम टोला		11	13	88	39	49	..	..	30	25	16	11	20	4
	कुलान टोला		24	25	180	85	95	..	..	69	69	27	7	52	11
	स्कूल टोला		10	18	100	53	47	8	9	3	2	19	4	28	8
	टिकरा टोला		28	32	204	111	93	3	4	88	65	39	7	60	10
85	दियावर मा.	683.00	16	20	126	64	62	..	..	64	53	2	1	37	6
86	बरवारा रै.	459.00	17	19	126	57	69	..	1	52	51	15	1	36	9
87	बैदरा रै.	797.00	39	44	229	111	118	..	..	82	72	17	5	67	67
	टिकरा बैदर		30	35	184	94	90	..	..	65	58	15	5	55	48
	खाल्हे बैदरा		9	9	45	17	28	..	..	17	14	2	..	12	19
88	मोहगाव रै.	895.00	36	37	223	101	122	22	25	61	54	18	..	66	26
	गुरका टोला		11	11	77	29	48	21	25	2	3	7	..	21	13
	खजूर टोला		25	26	146	72	74	1	..	59	51	11	..	45	13
89	नचुनका रै.	469.00	13	13	77	35	42	4	2	29	15	8	..	19	8
90	बसनिया मा.	1,243.00	47	51	292	126	166	2	1	100	107	17	..	76	68
	बुदू टोला		15	16	83	36	47	..	..	29	31	6	..	22	47
	कुआ टोला		21	21	128	57	71	..	..	45	44	7	..	36	14
	सझोला टोला		11	14	81	33	48	2	1	26	32	4	..	18	7
91	लुढरा रै.	1,050.00	52	61	362	157	205	5	9	103	119	44	3	103	29
	ददरा टोला		6	7	63	27	36	..	..	22	21	11	1	15	6
	माझे टोला		46	54	299	130	169	5	9	81	98	33	2	88	23
92	गुवारा रै.	746.00	39	39	209	97	112	30	28	60	76	8	..	60	51
93	पोंड़ी मा.	475.00	49	51	330	181	149	16	12	116	90	42	9	120	78
	गदरान टोला		9	10	116	65	51	..	..	64	50	1	1	47	24

डिंडोरी तहसील

काम करने वाले																						
I		II		III		IV		V(a)		V(b)		VI		VII		VIII		IX		X काम न करने वाले		स्थानीय कोड नं.
पु	स्त्री	पु.	स्त्री	पु.	स्त्री	पु.	स्त्री	पु.	स्त्री	पु.	स्त्री	पु.	स्त्री	पु	स्त्री	पु.	स्त्री	पु.	स्त्री	पु.	स्त्री	
17	18	19	20	21	22	23	24	25	26	27	28	29	30	31	32	33	34	35	36	37	38	1
28	16	24	29	4	6	..	..	13	3	..	..	..	..	..	..	..	..	8	..	15	33	
24	21	3	7	2	..	..	..	..	..	..	..	..	..	6	1	..	..	..	..	22	27	
82	88	31	17	4	..	..	..	..	..	..	..	..	..	4	1	..	..	3	1	62	84	76
38	44	11	4	..	..	..	..	..	..	..	..	..	..	4	1	..	..	..	..	23	39	
8	9	4	3	2	..	..	..	..	..	..	..	..	..	..	..	..	..	..	..	8	11	
15	18	4	4	2	..	..	..	..	..	..	..	..	..	..	..	..	..	1	1	18	11	
21	17	12	6	..	..	..	..	..	..	..	..	..	..	..	..	..	..	2	..	13	23	
55	48	9	12	1	..	..	..	3	..	..	..	..	..	..	..	..	..	2	..	26	35	77
61	57	36	49	1	..	1	..	12	9	..	..	..	..	1	1	..	..	12	..	71	95	78
28	30	2	2	1	..	1	..	4	5	..	..	..	..	..	..	..	..	5	..	19	37	
12	11	24	34	..	..	..	.	4	3	..	..	..	..	1	1	..	..	6	..	36	33	
15	11	2	5	..	..	..	..	3	..	..	..	..	..	..	..	..	..	1	..	10	15	
6	5	8	8	..	..	..	..	1	1	..	..	..	..	..	..	..	..	..	..	6	10	
10	13	1	2	1	1	..	..	..	..	..	..	..	..	..	..	..	..	1	..	11	14	79
39	..	11	4	..	..	..	..	..	..	..	..	..	..	..	..	..	..	1	..	27	81	80
29	2	1	1	..	..	..	..	5	4	..	..	..	..	1	..	..	..	..	..	49	72	81
21	2	1	1	..	..	..	..	2	3	..	..	..	..	1	..	..	..	..	..	37	58	
8	..	..	..	..	..	..	..	3	1	..	..	..	..	..	..	..	..	..	..	12	14	
14	..	3	4	..	..	..	..	..	..	..	..	..	..	..	..	..	..	..	..	9	26	82
50	1	2	..	6	..	..	..	..	..	1	..	..	..	..	..	..	..	2	..	36	97	83
97	4	77	42	3	..	..	..	17	1	..	..	..	..	..	..	3	..	17	1	165	351	84
36	1	10	14	1	..	..	..	5	..	..	..	..	..	..	..	..	..	2	..	37	100	
11	..	8	4	..	..	..	..	..	..	..	..	..	..	..	..	1	..	..	..	19	45	
16	2	32	9	..	..	..	..	.	..	..	..	..	..	..	..	..	..	4	..	33	84	
5	..	10	7	2	..	..	..	3	..	..	..	..	..	..	..	2	..	6	1	25	39	
29	1	17	8	..	..	..	..	9	1	..	..	..	..	..	..	..	..	5	..	51	83	
33	1	4	5	..	..	..	..	..	..	..	..	..	..	..	..	..	..	..	..	27	56	85
26	1	7	8	..	..	..	..	1	..	..	..	..	..	..	..	..	..	2	..	21	60	86
63	47	1	20	2	..	..	..	..	..	..	..	..	..	..	..	..	..	1	..	44	51	87
51	39	1	9	2	..	.	..	..	..	..	..	..	..	..	..	..	..	1	..	39	42	
12	8	..	11	..	..	..	..	..	..	..	..	..	..	..	..	..	..	..	..	5	9	
59	5	3	19	..	1	..	..	..	..	..	..	..	..	..	..	..	..	4	1	35	96	88
20	1	..	12	..	..	..	..	..	..	..	..	..	..	..	..	..	..	1	..	8	35	
39	4	3	7	..	1	..	..	.	..	..	..	..	..	..	..	..	..	3	1	27	61	
16	3	2	5	..	..	..	..	..	..	..	..	..	..	..	..	..	..	1	..	16	34	89
66	39	5	28	1	..	..	..	1	1	..	..	..	..	1	..	..	..	2	..	50	98	90
21	38	..	9	..	..	..	..	..	..	..	..	..	..	1	..	..	..	..	..	14	..	
29	1	4	12	.	..	..	..	1	1	..	..	..	..	..	..	..	..	2	..	21	57	
16	..	1	7	1	..	..	..	..	..	..	..	..	..	..	..	..	..	..	..	15	41	
84	1	10	26	4	..	..	..	2	2	..	..	..	..	2	..	..	..	1	..	54	176	91
12	..	1	6	..	..	..	..	..	..	..	..	..	..	2	..	..	..	..	..	12	30	
72	1	9	20	4	..	..	..	2	2	..	..	..	..	..	..	..	..	1	..	42	146	
46	43	11	8	1	..	..	..	2	..	..	..	..	..	..	..	..	..	..	..	37	61	92
76	46	22	19	11	5	..	..	2	..	..	..	..	..	8	8	..	..	1	..	61	71	93
46	24	..	..	1	..	..	..	..	..	..	..	..	..	..	..	..	..	..	..	18	27	

जनगणना का प्राथमिक सारांश

स्थानीय कोड नं	गांव/वार्ड गणना ब्लाक का नाम	गांव का क्षेत्रफल एकड़ में नगर/वार्ड का वर्ग कि.मी. में	आबाद रिहायशी मकानों की संख्या	परिवारों की संख्या	गिने गये व्यक्तियों की कुल संख्या (बेघरबार और संस्थाओं में रहने वाले व्यक्तियों सहित)			अनुसूचित जातियां		अनुसूचित जन-जातियां		साक्षर एवं शिक्षित व्यक्ति		(I-IX) कुल काम करने वाले	
					व्यक्ति	पु.	स्त्री	पु.	स्त्री	पु.	स्त्री	पु.	स्त्री	पु.	स्त्री
1	2	3	4	5	6	7	8	9	10	11	12	13	14	15	16
	टिकरा टोला		23	24	112	64	48	10	3	17	8	30	4	34	15
	माझे टोला		17	17	102	52	50	6	9	35	32	11	4	39	39
94	नयेगांव मा.	596.00	30	31	128	65	63	21	16	32	36	36	6	40	42
	बरगान टोला		7	7	27	12	15	..	..	12	15	..	..	8	11
	बैगान टोला		16	16	64	32	32	..	..	20	21	1	6	21	24
	महरान टोला		7	8	37	21	16	21	16	..	..	5	..	11	7
95	नयेगाव रै.	440.00	47	49	268	136	132	68	67	55	43	43	2	86	26
	महुवा टोला		25	27	130	68	62	3	3	55	43	18	1	47	6
	मीठी टोला		22	22	138	68	70	65	64	..	..	25	1	39	20
96	भुड़कुर रै.	362.00	19	20	99	45	54	..	..	39	42	6	1	28	34
	मलखान टोला		17	17	15	8	7	..	..	7	7	2	1	5	3
	हनुवा टोला		2	3	84	37	47	..	..	32	35	4	..	23	31
97	पड़रिया कलां	1,910.00	175	178	1,013	507	506	225	215	202	215	154	15	277	251
	बाजार टोला		26	27	131	69	62	3	2	57	57	10	2	42	37
	बैगान टोला		52	54	324	161	163	57	53	46	53	62	5	80	73
	ठकुरी टोला		17	17	101	48	53	..	..	44	47	18	6	31	29
	मीठी टोला		12	12	71	36	35	14	19	21	15	14	1	16	13
	बपखर टोला		15	15	79	40	39	12	10	24	27	13	..	22	20
	हर्रा टोला		53	53	307	153	154	139	131	10	16	37	1	86	79
98	लुटगांव मा.	1,238.00	84	108	520	255	265	207	220	38	31	91	4	139	49
99	उदरी मा.	1,388.00	88	98	613	317	296	90	86	205	176	107	7	213	142
	मुकद्दम टोला		10	11	77	39	38	..	..	39	30	17	3	23	21
	पटवारी टोला		55	59	377	197	180	90	86	97	84	71	2	137	72
	स्कूल टोला		16	17	103	55	48	..	..	53	46	14	2	35	33
	भुगरु टोला		7	11	56	26	30	..	..	16	16	5	..	18	16
100	रूसा मा.	1,287.00	75	97	486	227	259	..	..	199	218	76	15	130	143
	माझे टोला		32	34	129	61	68	..	..	50	53	18	4	35	38
	स्कूल टोला		9	9	52	23	29	..	..	23	29	6	1	12	13
	मुकद्दम टोला		15	26	150	70	80	..	..	55	55	28	6	40	41
	डोंगर टोला		19	28	155	73	82	..	..	71	81	24	4	43	51
101	रूसा रै.	1,322.00	35	37	211	109	102	..	..	82	85	48	4	71	68
	नया टोला		19	20	114	55	59	..	..	48	55	18	..	44	41
	बजर टोला		12	12	73	38	35	..	..	33	30	23	4	20	23
	स्कूल टोला		4	5	24	16	8	..	..	1	..	7	..	7	4
102	धानामार मा.	762.00	39	46	237	117	120	2	2	65	69	29	1	74	63
	मुकद्दम टोला		9	12	64	32	32	..	..	24	20	12	..	22	24
	दुर्जन टोला		5	6	41	19	22	..	..	3	7	6	1	11	9
	मुसलमान टोला		10	12	63	34	29	2	2	7	8	5	..	19	13
	बैगान टोला		11	12	51	22	29	..	..	21	26	3	..	16	12
	चिकनिया टोला		4	4	18	10	8	..	..	10	8	3	..	6	5
103	देवरी मा.	1,152.00	69	69	379	186	193	..	..	79	92	50	12	111	101
104	देवरी रै.	482.00	8	8	51	29	22	..	..	15	15	9	..	13	13
105	धुर्रा मा.	1,442.00	132	133	716	374	342	305	271	35	32	152	28	170	20
106	भैसलगान मा.	1,070.00	87	87	488	252	236	122	113	53	46	75	8	119	4
	भैसलगान मा.		74	74	66	30	36	1	2	10	12	15	5	14	..

डिंडोरी तहसील

काम करने वाले																						
I		II		III		IV		V(a)		V(b)		VI		VII		VIII		IX		X काम न करने वाले		स्थानीय कोड नं.
पु.	स्त्री	पु.	स्त्री	पु.	स्त्री	पु.	स्त्री	पु.	स्त्री	पु.	स्त्री	पु.	स्त्री	पु.	स्त्री	पु.	स्त्री	पु.	स्त्री	पु.	स्त्री	
17	18	19	20	21	22	23	24	25	26	27	28	29	30	31	32	33	34	35	36	37	38	1
12	2	10	5	1	..	..	..	2	..	..	.	..	..	8	8	..	..	1	..	30	33	
18	20	12	14	9	5	..	..	..	..	..	..	..	..	..	..	..	..	..	..	13	11	
27	26	9	15	3	1	..	..	..	..	..	..	..	..	..	..	..	..	1	..	25	21	94
3	3	5	8	..	..	..	..	..	..	..	..	..	..	..	..	..	..	..	..	4	4	
14	18	3	5	3	1	..	..	..	..	..	..	..	..	..	..	..	..	1	..	11	8	
10	5	1	2	..	..	..	..	..	..	..	..	..	..	..	..	..	..	..	..	10	9	
59	21	19	3	2	2	..	..	5	..	1	..	..	..	..	..	..	..	..	..	50	106	95
31	3	11	2	..	1	..	..	5	..	..	..	..	..	..	..	..	..	..	..	21	56	
28	18	8	1	2	1	..	..	..	..	1	..	..	..	..	..	..	..	..	..	29	50	
23	29	3	5	2	..	..	..	..	..	..	..	..	..	..	..	..	..	..	..	17	20	96
4	3	..	..	1	..	..	..	..	..	..	..	..	..	..	..	..	..	..	..	3	4	
19	26	3	5	1	..	..	..	..	..	..	..	..	..	..	..	..	..	..	..	14	16	
178	169	64	64	3	3	..	..	12	11	1	..	..	..	5	3	..	..	14	1	230	255	97
22	25	12	10	1	1	..	..	..	..	..	..	..	..	1	1	..	..	6	..	27	25	
37	30	34	36	..	..	..	..	4	4	1	..	..	..	2	2	..	..	2	1	81	90	
24	27	2	..	..	2	..	..	1	..	..	..	..	..	..	..	..	..	4	..	17	24	
9	8	2	1	..	..	..	..	3	4	..	..	..	..	..	..	..	..	2	..	20	22	
13	13	4	4	1	..	..	..	4	3	..	..	..	..	..	..	..	..	..	..	18	19	
73	66	10	13	1	..	..	..	..	..	..	..	..	..	2	..	..	..	..	..	67	75	
102	23	28	26	2	..	..	..	1	..	..	..	..	..	3	..	..	..	3	..	116	216	98
166	123	23	13	2	1	..	..	16	5	..	..	..	..	..	..	..	..	6	..	104	154	99
20	20	1	1	..	..	..	..	..	..	..	..	..	..	..	..	..	..	2	..	16	17	
100	60	18	6	..	1	..	..	15	5	.	..	..	..	..	..	..	..	4	..	60	108	
28	27	4	6	2	..	..	..	1	..	..	..	..	..	..	..	..	..	..	..	20	15	
18	16	..	..	..	..	..	..	..	..	..	..	..	..	..	..	..	..	..	..	8	14	
98	107	23	33	2	..	..	..	5	3	..	..	..	..	..	..	..	..	2	..	97	116	100
25	28	7	10	..	..	..	..	1	..	..	..	..	..	..	..	..	..	2	..	26	30	
4	6	4	4	..	..	..	..	4	3	..	..	..	..	..	..	..	..	..	..	11	16	
37	38	2	3	1	..	..	..	..	..	..	..	..	..	..	..	..	..	..	..	30	39	
32	35	10	16	1	..	..	..	..	..	..	..	..	..	..	..	..	..	..	..	30	31	
61	67	6	1	..	..	..	..	..	..	..	..	..	..	2	..	..	..	2	..	38	34	101
39	40	3	1	..	..	..	..	..	..	..	..	..	..	2	..	..	..	..	..	11	18	
17	23	3	..	..	..	..	..	..	..	..	..	..	..	..	..	..	..	..	..	18	12	
5	4	..	..	..	..	..	..	..	..	..	..	..	..	..	..	..	..	2	..	9	4	
53	47	19	16	1	..	.	..	..	..	..	..	..	..	..	..	..	..	1	..	43	57	102
15	18	7	6	..	..	..	..	..	..	..	..	..	..	..	..	..	..	..	..	10	8	
10	8	1	1	..	..	.	..	..	..	..	..	..	..	..	..	..	..	..	..	8	13	
17	11	1	2	..	..	..	..	..	..	..	..	..	..	..	..	..	..	1	..	15	16	
7	6	8	6	1	..	..	..	..	..	..	..	..	..	..	..	..	..	..	..	6	17	
4	4	2	1	..	..	..	..	..	..	..	..	..	..	..	..	..	..	..	..	4	3	
88	35	14	62	1	..	..	..	4	4	..	..	..	..	..	..	..	..	4	..	75	92	103
9	11	..	..	..	..	..	..	4	2	..	..	..	..	..	..	..	..	..	..	16	9	104
117	1	40	18	..	..	..	..	..	..	..	..	..	..	6	..	..	..	7	1	204	322	105
78	2	25	2	2	..	..	..	4	..	8	..	..	..	1	..	..	..	1	..	133	232	106
8	..	4	..	1	..	..	..	..	..	..	..	..	..	1	..	..	..	..	..	16	36	

जनगणना का प्राथमिक सारांश

स्थानीय कोड नं.	गांव/वार्ड गणना ब्लाक का नाम	गांव का क्षेत्रफल एकड़ में नगर/वार्ड का वर्ग कि.मी. में	आबाद रिहायशी मकानों की संख्या	परिवारों की संख्या	गिने गये व्यक्तियों की कुल संख्या (बेघरबार और संस्थाओं में रहने वाले व्यक्तियों सहित)			अनुसूचित जातियां		अनुसूचित जन-जातियां		साक्षर एवं शिक्षित व्यक्ति		(I-IX) कुल काम करने वाले	
					व्यक्ति	पु.	स्त्री	पु.	स्त्री	पु.	स्त्री	पु.	स्त्री	पु.	स्त्री
1	2	3	4	5	6	7	8	9	10	11	12	13	14	15	16
	बहेरा टोला		13	13	422	222	200	121	111	43	34	60	3	105	4
107	भैसलगान रै.	229.00	3	3	25	11	14	..	..	..	..	6	..	5	..
108	गोपालपुर मा.	860.00	48	48	249	126	123	..	..	116	110	5	1	83	42
	दीवार टोला		20	20	129	68	61	..	..	68	61	..	..	43	17
	किसान टोला		14	14	57	28	29	..	..	23	22	1	..	20	11
	खुर्री टोला		14	14	63	30	33	..	..	25	27	4	1	20	14
109	पडरिया मा.	1,312.00	93	95	442	221	221	16	11	192	197	69	10	144	94
	खम्हे टोला		25	26	110	54	56	..	..	51	53	23	4	37	20
	टिकरा टोला		45	45	209	100	109	16	11	78	89	22	2	67	46
	सरई टोला		15	16	92	47	45	..	..	43	44	16	4	28	21
	खुर्री टोला		8	8	31	20	11	..	..	20	11	8	..	12	7
110	भरवई मा.	1,050.00	79	79	395	187	208	4	7	161	177	23	4	112	40
	खम्हे टोला		57	57	298	135	163	4	7	111	134	21	4	79	31
	चौकी टोला		14	14	62	33	29	..	..	31	27	..	..	22	4
	तालाब टोला		8	8	35	19	16	..	..	19	16	2	..	11	5
111	मिगड़ी मा.	1,477.00	71	73	356	176	180	..	..	111	118	43	8	97	24
	ऊपर टोला		46	47	226	118	108	..	..	70	67	30	5	67	5
	मास्टर टोला		6	6	31	13	18	..	..	13	18	3	1	9	2
	खाल्हे टोला		19	20	99	45	54	..	..	28	33	10	2	21	17
112	विचारपुर रै.	1,475.00	80	80	426	206	220	6	5	174	195	52	6	123	117
	ऊपर टोला		20	20	117	63	54	..	..	57	48	13	1	35	27
	पटेल टोला		60	60	309	143	166	6	5	117	147	39	5	88	90
113	देवरा मा.	1,876.00	172	172	874	438	436	5	6	236	228	164	39	239	180
	नीचे टोला		70	70	343	163	180	5	6	141	148	37	3	109	116
	पटेल टोला		102	102	531	275	256	..	..	95	80	127	36	130	64
114	मुड़की मा.	908.00	81	81	442	210	232	..	..	115	142	58	20	108	96
115	डांड़ विदयपुर मा.	1,024.00	145	147	740	376	364	..	..	177	166	141	20	216	194
	पटेल टोला		36	36	181	91	90	..	..	84	79	36	8	54	56
	किसान टोला		109	111	559	285	274	..	..	93	87	105	12	162	138
116	डांड़ विदयपुर रै.	288.00	24	26	130	63	67	13	7	25	32	24	9	30	30
117	जोगी टिकरिया मा.	1,484.00	75	95	503	248	255	..	..	73	63	94	15	125	122
	सड़क टोला		39	47	220	108	112	..	..	29	19	52	13	49	45
	टिकरा टोला		20	20	103	52	51	..	..	40	38	12	..	32	32
	खाले टोला		16	28	180	88	92	..	..	4	6	30	2	44	45
118	हिनौता मा.	1,796.00	108	120	542	280	262	8	7	210	201	82	13	156	143
	मुकद्दम टोला		19	21	104	56	48	6	3	50	41	21	4	28	30
	कारगिर टोला		35	37	194	104	90	..	1	77	71	25	2	59	48
	अमर टोला		18	18	60	33	27	..	..	26	24	15	1	20	20
	पठाव टोला		10	12	48	24	24	..	..	19	21	5	..	15	16
	चमरान टोला		19	25	96	44	52	2	3	30	36	12	1	25	24
	महाराज टोला		7	7	40	19	21	..	..	8	8	4	5	9	5
119	बिजौरा मा.	1,450.00	92	92	448	222	226	..	..	205	207	34	3	140	146
	खाल्हे टोला		36	36	173	88	85	..	..	76	72	20	2	61	59
	टिकरा टोला		38	38	188	92	96	..	..	87	90	7	..	52	58

डिंडोरी तहसील

काम करने वाले																				काम न करने वाले		स्थानीय कोड नं.
I		II		III		IV		V(a)		V(b)		VI		VII		VIII		IX		X		
पु.	स्त्री	पु.	स्त्री	पु.	स्त्री	पु.	स्त्री	पु.	स्त्री	पु.	स्त्री	पु	स्त्री	पु.	स्त्री	पु.	स्त्री	पु	स्त्री	पु.	स्त्री	
17	18	19	20	21	22	23	24	25	26	27	28	29	30	31	32	33	34	35	36	37	38	1
70	2	21	2	1	..	..	..	4	..	8	..	..	..	..	..	..	..	1	..	117	196	
5	..	..	..	..	..	..	..	..	..	..	..	..	..	..	..	..	..	..	..	6	14	107
62	32	15	10	4	..	..	..	2	..	..	..	..	..	..	..	..	..	..	..	43	81	108
40	15	3	2	..	..	..	..	..	..	..	..	..	..	..	..	..	..	..	..	25	44	
10	9	6	2	2	..	..	..	2	..	..	..	..	..	..	..	..	..	..	..	8	18	
12	8	6	6	2	..	..	..	.	..	..	..	..	..	..	..	..	..	..	..	10	19	
120	83	17	11	3	..	..	..	.	..	..	..	..	..	1	..	..	..	3	..	77	127	109
33	18	1	2	1	..	..	..	.	..	..	..	..	..	1	..	..	..	1	..	17	36	
55	40	10	6	1	..	..	..	.	..	..	..	..	..	..	..	..	..	1	..	33	63	
24	19	2	2	1	..	..	..	.	..	..	..	..	..	..	..	..	..	1	..	19	24	
8	6	4	1	..	..	..	..	..	..	..	..	..	..	..	..	..	..	..	..	8	4	
88	16	12	19	4	..	..	..	6	4	..	1	..	..	2	..	..	..	..	..	75	168	110
63	11	7	15	3	..	..	..	4	4	..	1	..	..	2	..	..	..	..	..	56	132	
19	3	2	1	1	..	..	..	..	..	..	..	..	..	..	..	..	..	..	..	11	25	
6	2	3	3	..	..	..	.	2	..	..	..	..	..	..	..	..	..	..	..	8	11	
85	19	6	4	3	..	..	.	..	..	..	..	..	1	..	..	..	..	2	..	79	156	111
57	4	5	1	2	..	..	.	1	..	..	..	..	..	..	..	..	..	2	..	51	103	
8	..	1	2	..	..	..	.	..	..	..	..	..	..	..	..	..	..	..	..	4	16	
20	15	..	1	1	..	..	..	..	..	..	..	..	1	..	..	..	..	..	..	24	37	
105	96	11	21	..	..	..	..	5	..	..	..	..	..	..	..	..	..	2	..	83	103	112
34	24	1	3	..	..	..	..	..	..	..	..	..	..	..	..	..	..	..	..	28	27	
71	72	10	18	..	..	..	..	5	..	..	..	..	..	..	..	..	..	2	..	55	76	
143	113	71	59	..	..	..	..	5	6	4	2	3	..	7	..	..	..	6	..	199	256	113
89	100	12	8	..	..	..	..	5	6	1	2	1	..	..	..	..	..	1	..	54	64	
54	13	59	51	..	..	..	..	..	..	3	..	2	..	7	..	..	..	5	..	145	192	
89	79	10	12	1	..	..	..	5	5	..	..	..	--	1	..	..	..	2	..	102	136	114
136	120	72	68	..	..	..	..	2	5	..	..	..	..	2	..	..	..	4	1	160	170	115
47	46	4	5	..	..	..	..	2	5	..	..	..	..	..	..	..	..	1	..	37	34	
89	74	68	63	..	..	..	..	..	..	..	..	..	..	2	..	..	..	3	1	123	136	
18	20	1	5	5	1	..	..	4	3	..	..	..	..	..	1	..	..	2	..	33	37	116
73	74	33	35	4	..	..	..	..	..	1	1	..	..	7	12	1	..	6	..	123	133	117
19	16	18	17	2	..	..	..	..	..	..	..	..	..	6	12	..	..	4	..	59	67	
17	16	13	15	..	..	..	..	..	..	1	1	..	..	..	..	..	..	1	..	20	19	
37	42	2	3	2	..	..	..	..	..	..	..	..	--	1	..	1	..	1	..	44	47	
106	85	34	53	6	..	..	..	3	2	2	1	1	..	1	..	..	2	3	..	124	119	118
23	19	5	11	..	..	..	..	..	..	..	..	..	..	..	..	..	..	..	..	28	18	
44	32	8	15	4	..	..	..	..	..	2	1	..	..	..	..	..	..	1	..	45	42	
16	15	..	5	..	..	..	..	2	..	..	..	..	..	..	..	..	..	2	..	13	7	
13	11	1	5	..	..	..	..	..	..	..	..	1	..	..	..	..	..	..	..	9	8	
7	7	16	13	..	..	..	..	1	2	..	..	..	--	1	..	..	2	..	..	19	28	
3	1	4	4	2	..	..	..	..	..	..	..	..	..	..	..	..	..	..	..	10	16	
81	92	40	51	16	2	..	..	..	..	..	..	..	..	..	..	..	..	3	1	82	80	119
34	37	17	21	9	1	..	..	..	..	..	..	..	..	..	..	..	..	1	..	27	26	
29	34	14	22	7	1	..	..	..	..	..	..	..	..	..	..	..	..	2	1	40	38	

जनगणना का प्राथमिक सारांश

स्थानीय कोड नं.	गांव/वार्ड गणना ब्लाक का नाम	गांव का क्षेत्रफल एकड़ मे नगर/वार्ड का वर्ग कि.मी. में	आबाद रिहायशी मकानों की संख्या	परिवारो की संख्या	गिने गये व्यक्तियों की कुल संख्या (बेघरबार और संस्थाओं में रहने वाले व्यक्तियों सहित)			अनुसूचित जातिया		अनुसूचित जन-जातियां		साक्षर एवं शिक्षित यक्ति		(I-IX कुल काम करने वाले	
					व्यक्ति	पु.	स्त्री	पु.	स्त्री	पु.	स्त्री	पु.	स्त्री	पु.	स्त्री
1	2	3	4	5	6	7	8	9	10	11	12	13	14	15	16
	माझे टोला		18	18	87	42	45	..	..	42	45	7	1	27	29
120	दुल्लोपुर मा.	1,049.00	30	34	231	134	97	..	..	57	29	93	35	41	35
121	शाहपुर मा.	1,162.00	197	249	1,123	585	538	31	33	138	125	302	125	304	142
	शाहपुर		172	215	968	505	463	31	33	75	62	284	122	252	93
	पोड़ी टोला		17	23	102	55	47	..	..	38	35	14	3	34	31
	पंड़ा टोला		8	11	53	25	28	..	..	25	28	4	..	18	18
122	सरमापुर रै.	275.00	16	21	78	35	43	..	..	27	32	7	..	29	22
	सरमापुर रै.		4	5	16	6	10	..	..	6	10	3	.	4	5
	कारीगर टोला		12	16	62	29	33	..	..	21	22	4	..	25	17
123	गोरखपुर रै.	812.00	34	52	255	122	133	..	..	114	122	4	1	94	90
	मुकद्दम टोला		11	14	64	33	31	..	..	30	27	..	..	27	21
	खुर्सी टोला		9	15	76	34	42	..	..	29	35	1	..	26	28
	चर्क टोला		9	13	61	28	33	..	..	28	33	3	1	21	26
	भुरू टोला		5	10	54	27	27	..	..	27	27	..	..	20	15
124	आमाचूहा	617.00	24	30	142	79	63	..	..	46	40	11	3	53	48
125	बरबसपुर रै.	557.00	40	40	230	123	107	..	..	100	86	11	..	77	67
	पाखा टोला		17	17	90	47	43	..	..	47	43	4	..	30	25
	बखार टोला		8	8	39	20	19	..	..	..	..	1	..	10	12
	गुहबहा टोला		15	15	101	56	45	..	..	53	43	6	..	37	30
126	बरबसपुर मा.	224.00	8	9	40	20	20	..	..	8	8	2	1	15	15
	कारीगर टोला		4	5	20	10	10	..	..	8	8	..	1	8	9
	महरा टोला		4	4	20	10	10	..	..	..	..	2	..	7	6
127	नरिया मा.	1,152.00	57	59	282	139	143	3	5	85	74	25	..	96	99
128	सुरजपुरा मा.	227.00	21	24	129	70	59	..	..	..	..	33	..	37	37
129	सुरजपुरा रै.	289.00	1	1	10	3	7	..	..	3	7	..	..	3	3
130	बालपुर मा.	583.00	15	16	89	38	51	..	..	29	38	9	..	27	26
131	बालपुर रै.	235.00	33	34	186	87	99	..	..	53	53	9	..	47	50
132	धमन गांव मा.	1,508.00	100	101	514	253	261	5	3	132	156	80	22	141	140
	सड़क टोला		16	16	92	44	48	..	..	44	48	4	..	21	29
	गोटिया टोला		27	27	114	49	65	..	..	46	60	13	1	37	42
	बारा टोला		5	5	33	19	14	..	..	..	..	8	1	9	8
	खालेह टोला		16	16	103	58	45	..	..	5	4	21	4	28	26
	टिकरा टोला		8	8	36	20	16	..	..	5	6	5	2	9	8
	हर्रा टोला		16	16	75	39	36	..	..	28	25	17	7	23	16
	ठाकुर टोला		12	13	61	24	37	5	3	4	13	12	7	14	11
133	पलकी मा.	1,537.00	74	85	429	222	207	..	2	137	127	53	14	131	99
	ठकुरान टोला		50	58	293	154	139	..	2	69	59	48	13	91	63
	बटुवा टोला		5	6	27	11	16	..	..	11	16	3	1	8	9
	सहवा टोला		4	4	17	8	9	..	..	8	9	1	..	5	6
	किकरहा टोला		15	17	92	49	43	..	..	49	43	1	..	27	21
134	बरछा मा.	1,137.00	74	90	452	215	237	..	..	172	189	85	7	133	127
	बहेरा टोला		22	28	136	59	77	..	..	52	63	15	1	42	37
	बड़ेरा टोला		52	62	316	156	160	..	..	120	126	70	6	91	90
135	बरछा रै.	197.00	..	..	..	वीरान	..	..	..	..	..	..	..	..	..

डिडोरी तहसील

काम करने वाले																						
I		II		III		IV		V(a)		V(b)		VI		VII		VIII		IX		X काम न करने वाले		स्थानीय कोड नं.
पु.	स्त्री	पु.	स्त्री	पु.	स्त्री	पु.	स्त्री	पु.	स्त्री	पु.	स्त्री	पु.	स्त्री	पु.	स्त्री	पु.	स्त्री	पु.	स्त्री	पु.	स्त्री	
17	18	19	20	21	22	23	24	25	26	27	28	29	30	31	32	33	34	35	36	37	38	1
18	21	9	8	..	..	..	.	..	..	..	..	..	..	..	..	..	..	..	..	15	16	
15	14	14	16	1	1	..	..	1	..	..	..	..	..	1	..	1	..	8	4	93	62	120
113	43	88	83	30	2	3	3	7	2	..	..	4	..	30	4	4	..	25	5	281	396	121
87	18	64	60	29	1	3	3	7	2	..	..	4	..	30	4	4	..	24	5	253	370	
21	22	11	8	1	1	..	..	..	..	..	..	..	..	..	..	..	..	1	..	21	16	
5	3	13	15	..	..	..	..	..	..	..	..	..	..	..	..	..	..	..	..	7	10	
19	17	9	5	..	..	..	..	1	..	..	..	..	..	..	..	..	..	..	..	6	21	122
3	4	1	1	..	..	..	..	..	..	..	..	..	..	..	..	..	..	..	..	2	5	
16	13	8	4	..	..	..	..	1	..	..	..	..	..	..	..	..	..	..	..	4	16	
82	77	12	13	..	..	..	..	..	..	..	..	..	..	..	..	..	..	..	..	28	43	123
26	20	1	1	..	..	..	..	..	..	..	..	..	..	..	..	..	..	..	..	6	10	
22	25	4	3	..	.	..	..	..	.	..	..	..	..	..	..	..	..	..	..	8	14	
17	17	4	9	..	..	..	..	..	..	..	..	..	..	..	..	..	..	..	..	7	7	
17	15	3	..	..	..	..	..	..	..	..	..	..	..	..	..	..	..	..	..	7	12	
48	47	4	1	..	..	..	..	..	..	..	..	..	..	..	..	..	..	1	..	26	15	124
69	58	6	9	..	..	..	..	1	..	..	..	..	..	..	..	..	..	1	..	46	40	125
27	22	3	3	..	..	..	..	..	..	..	..	..	..	..	..	..	..	..	..	17	18	
7	8	3	4	..	..	..	..	..	..	..	..	..	..	..	..	..	..	..	..	10	7	
35	28	..	2	..	..	..	..	1	..	..	..	..	..	..	..	..	..	1	..	19	15	
8	9	5	6	..	..	..	..	2	..	..	..	..	..	..	..	..	..	..	..	5	5	126
5	8	1	1	..	..	..	..	2	..	..	..	..	..	..	..	..	..	..	..	2	1	
3	1	4	5	..	..	..	..	..	..	..	..	..	..	..	..	..	..	..	..	3	4	
81	83	12	16	1	..	..	..	1	..	..	..	..	..	..	..	..	.	1	..	43	44	127
32	32	5	5	..	..	..	..	..	..	..	..	..	..	..	..	..	.	..	..	33	22	128
..	..	3	3	..	..	..	..	..	..	..	..	..	..	..	..	..	..	..	..	..	4	129
24	22	1	4	..	..	..	..	2	..	..	..	..	..	..	..	..	.	..	..	11	25	130
23	28	23	22	..	..	..	..	..	..	1	..	..	..	..	..	..	..	..	..	40	49	131
113	124	22	13	1	..	..	..	3	3	..	..	1	..	..	..	..	..	1	..	112	121	132
17	23	4	6	..	..	..	..	..	..	..	..	..	..	..	..	..	..	..	..	23	19	
32	38	4	3	..	..	..	..	1	1	..	..	..	..	..	..	..	..	..	..	12	23	
8	8	1	..	..	..	..	..	..	..	..	..	..	..	..	..	..	..	..	..	10	6	
23	25	4	1	1	..	..	..	..	..	..	..	..	..	..	..	..	,	..	..	30	19	
7	7	2	1	..	..	..	.	..	..	..	..	..	..	..	..	..	..	..	..	11	8	
16	15	5	1	..	..	..	..	..	..	..	..	1	..	..	..	..	..	1	..	16	20	
10	8	2	1	..	..	..	..	2	2	..	..	..	..	..	..	..	..	..	..	10	26	
86	62	30	34	..	..	..	..	5	3	..	..	..	..	8	..	..	..	2	..	91	108	133
57	36	20	24	..	..	..	.	5	3	..	..	..	..	7	..	..	..	2	..	63	76	
8	8	..	1	..	..	..	..	..	..	..	..	..	..	..	..	..	..	..	..	3	7	
5	6	..	..	..	..	..	..	.	..	..	..	..	..	..	..	..	..	..	..	3	3	
16	12	10	9	..	..	..	..	..	..	..	..	..	.	1	..	..	..	..	..	22	22	
115	109	12	18	2	..	..	..	2	..	..	..	..	..	.	..	1	..	1	..	82	110	134
36	31	4	6	1	..	..	..	..	..	..	..	..	..	..	..	1	..	..	..	17	40	
79	78	8	12	1	..	..	..	2	..	..	..	..	..	..	..	..	..	1	..	65	70	
..	..	..	..	..	..	..	..	..	..	वीरान	..	..	..	..	..	..	..	..	..	..	..	135

जनगणना का प्राथमिक सारांश

स्थानीय कोड नं.	गांव/वार्ड गणना ब्लाक का नाम	गांव का क्षेत्रफल एकड़ में नगर/वार्ड का वर्ग कि.मी में	आबाद रिहायशी मकानों की संख्या	परिवारों की संख्या	गिने गये व्यक्तियों की कुल संख्या (बेघरबार और संस्थाओं में रहने वाले व्यक्तियों सहित)			अनुसूचित जातियां		अनुसूचित जन-जातियां		साक्षर एवं शिक्षित व्यक्ति		(I-IX) कुल काम करने वाले	
					व्यक्ति	पु.	स्त्री	पु.	स्त्री	पु.	स्त्री	पु.	स्त्री	पु.	स्त्री
1	2	3	4	5	6	7	8	9	10	11	12	13	14	15	16
136	कुर्कवारा मा.	580.00	25	32	191	104	87	..	..	79	68	14	1	67	62
137	कुर्कवारा रै.	387.00	22	26	148	79	69	..	..	76	67	11	..	57	51
138	विदयपुर रै.	1,352.00	74	99	486	239	247	2	3	155	159	69	7	162	126
	इमली टोला		12	18	95	51	44	..	..	51	44	5	..	36	27
	मुकद्दम टोला		59	78	377	181	196	2	3	97	108	62	7	121	95
	नर्मदा टोला		3	3	14	7	7	..	..	7	7	2	..	5	4
139	खाम्ही मा.	882.00	27	41	211	110	101	..	..	102	96	42	11	70	41
	मुकद्दम टोला		9	10	48	24	24	..	..	23	24	14	2	17	12
	छापर टोला		2	3	13	7	6	..	..	7	6	1	..	5	1
	कठलान टोला		4	10	47	24	23	.	..	24	23	16	5	13	9
	पीपर टोला		7	8	60	33	27	..	..	26	22	8	4	22	12
	मोती टोला		1	3	8	4	4	..	..	4	4	1	..	3	1
	हर्रा टोला		4	7	35	18	17	..	..	18	17	2	..	10	6
140	खाम्ही रै.	1,056.00	50	67	341	175	166	..	..	168	162	56	8	112	86
	टिकरा टोला		20	26	124	64	60	..	..	58	56	15	2	42	30
	ढापा टोला		18	25	131	67	64	..	..	67	64	22	3	39	36
	मुकद्दम टोला		2	5	18	10	8	..	..	10	8	5	..	8	2
	बर्रा टोला		10	11	68	34	34	..	..	33	34	14	3	23	18
141	छिदगांव रै.	669.00	46	46	244	118	126	..	..	102	108	82	3	76	60
	अमरी टोला		43	43	227	110	117	..	..	94	99	77	2	69	55
	जोंहरिया टोला		3	3	17	8	9	..	..	8	9	5	1	7	5
142	फड़की मा.	1,254.00	58	59	336	176	160	..	..	160	146	42	4	97	67
	बड़े टोला		24	25	161	79	82	..	..	73	77	18	1	48	34
	टिकरा टोला		25	25	125	66	59	..	..	58	52	17	2	35	24
	मीठी टोला		9	9	50	31	19	..	..	29	17	7	1	14	9
143	वल्ही मा.	1,351.00	49	52	254	132	122	..	..	22	14	15	3	82	61
	पटेल टोला		29	31	133	68	65	..	..	14	12	10	3	41	33
	दीवान टोला		20	21	121	64	57	..	..	8	2	5	..	41	28
144	रकरिया रै.	1,163.00	80	86	419	211	208	..	..	179	189	45	13	134	92
	बरा टोला		47	50	242	114	128	..	..	89	114	26	9	81	54
	ककई टोला		8	8	40	23	17	..	..	21	15	7	..	10	9.
	बढ़ारा टोला		25	28	137	74	63	..	..	69	60	12	4	43	29
145	बरगई मा.	1,068.00	100	108	426	205	221	2	3	55	50	96	6	134	103
	छीटी टोला		61	65	269	132	137	2	3	23	23	49	5	88	67
	तलवा टोला		39	43	157	73	84	..	..	32	27	47	1	46	36
146	मुढिया खुर्द	2,573.00	74	74	353	173	180	..	..	105	109	76	19	101	95
	स्कूल टोला		33	33	149	77	72	..	..	21	19	41	9	37	36
	खुर्री टोला		8	8	52	24	28	..	..	16	15	4	..	15	18
	ओझा टोला		6	6	27	15	12	..	..	14	9	5	..	9	4
	तलवा टोला		3	3	14	3	11	..	..	3	11	2	2	2	4
	बुधरा टोला		24	24	111	54	57	.	..	51	55	24	8	38	33
147	चुरियानयेगांव रै.	539.00	38	38	199	100	99	4	4	81	78	32	4	52	49
	खाल्हे टोला		25	25	121	61	60	..	..	47	44	21	..	36	35
	आमा टोला		13	13	78	39	39	4	4	34	34	11	4	16	14

डिंडोरी तहसील

काम करने वाले																						
I		II		III		IV		V(a)		V(b)		VI		VII		VIII		IX		X काम न करने वाले		स्थानीय कोड नं.
पु.	स्त्री	पु.	स्त्री	पु.	स्त्री	पु.	स्त्री	पु.	स्त्री	पु.	स्त्री	पु.	स्त्री	पु.	स्त्री	पु.	स्त्री	पु.	स्त्री	पु.	स्त्री	
17	18	19	20	21	22	23	24	25	26	27	28	29	30	31	32	33	34	35	36	37	38	1
58	56	6	5	..	..	..	..	2	1	..	..	..	..	..	..	..	..	1	..	37	25	136
56	49	..	2	1	..	..	..	..	..	..	..	..	..	..	..	..	..	..	..	22	18	137
144	121	4	5	9	..	..	..	1	..	1	..	..	..	..	..	..	..	3	..	77	121	138
35	27	..	..	1	..	..	..	..	..	..	..	..	..	..	..	..	..	..	..	15	17	
104	90	4	5	8	..	..	..	1	..	1	..	..	..	..	..	..	..	3	..	60	101	
5	4	..	..	..	..	..	..	..	..	..	..	..	..	..	..	..	..	..	..	2	3	
54	35	5	6	5	..	..	..	1	..	..	..	1	..	..	..	..	..	4	..	40	60	139
12	11	3	1	1	..	..	..	..	..	..	..	1	..	..	..	..	..	..	..	7	12	
5	..	..	1	..	..	..	..	..	..	..	..	..	..	..	..	..	..	..	..	2	5	
10	8	2	1	..	..	..	..	..	..	..	..	..	..	..	..	..	..	1	..	11	14	
14	9	..	3	4	..	..	..	1	..	..	..	..	..	..	..	..	..	3	..	11	15	
3	1	..	..	..	..	..	..	..	..	..	..	..	..	..	..	..	..	..	..	1	3	
10	6	..	..	..	..	..	..	..	..	..	..	..	..	..	..	..	..	..	..	8	11	
100	75	8	10	2	1	..	..	1	..	..	..	..	..	..	..	..	..	1	..	63	80	140
32	22	6	7	2	1	..	..	1	..	..	..	..	..	..	..	..	..	1	..	22	30	
38	34	1	2	..	..	..	..	..	..	..	..	..	..	..	..	..	..	..	..	28	28	
8	2	..	..	..	..	..	..	..	..	..	..	..	..	..	..	..	..	..	..	2	6	
22	17	1	1	..	..	..	..	..	..	..	..	..	..	..	..	..	..	..	..	11	16	
67	54	5	6	3	..	..	..	..	..	..	..	..	..	..	..	..	..	1	..	42	66	141
60	49	5	6	3	..	..	..	..	..	..	..	..	..	..	..	..	..	1	..	41	62	
7	5	..	..	..	..	..	..	..	..	..	..	..	..	..	..	..	..	..	..	1	4	
89	61	2	6	5	..	..	..	1	..	..	..	..	..	..	..	..	..	..	..	79	93	142
47	31	..	3	..	..	..	..	1	..	..	..	..	..	..	..	..	..	..	..	31	48	
29	23	2	1	4	..	..	..	..	..	..	..	..	..	..	..	..	..	..	..	31	35	
13	7	..	2	1	..	..	..	..	..	..	..	..	..	..	..	..	..	..	..	17	10	
72	52	6	9	1	..	..	..	2	..	..	..	..	..	..	..	..	..	1	..	50	61	143
33	28	5	5	..	..	..	..	2	..	..	..	..	..	..	..	..	..	1	..	27	32	
39	24	1	4	1	..	..	..	..	..	..	.	..	..	..	..	..	..	..	..	23	29	
103	84	11	8	16	..	..	..	2	..	..	..	..	..	..	..	..	..	2	..	77	116	144
62	51	6	3	9	..	..	..	2	..	..	..	..	..	..	..	..	..	2	..	33	74	
9	8	..	1	1	..	..	..	..	..	..	..	..	..	..	..	..	..	..	..	13	8	
32	25	5	4	6	..	..	..	..	..	..	..	..	..	..	..	..	..	..	..	31	34	
93	76	13	17	12	..	..	..	7	9	..	..	..	..	2	1	..	..	7	..	71	118	145
66	54	9	12	9	..	..	..	1	1	..	..	..	..	..	..	..	..	3	..	44	70	
27	22	4	5	3	..	..	..	6	8	..	..	..	..	2	1	..	..	4	..	27	48	
88	86	8	9	2	..	..	..	..	..	..	..	..	..	..	..	..	..	3	..	72	85	146
30	30	5	6	1	..	..	..	..	..	..	..	..	..	..	..	..	..	1	..	40	36	
15	17	..	1	..	..	..	..	..	..	..	..	..	..	..	..	..	..	..	..	9	10	
8	4	..	..	1	..	..	..	..	..	..	..	..	..	..	..	..	..	..	..	6	8	
1	3	1	1	..	..	..	..	..	..	..	..	..	..	..	..	..	..	..	..	1	7	
34	32	2	1	.	..	..	..	..	..	..	..	..	..	..	..	..	..	2	..	16	24	
43	43	7	4	..	..	..	..	1	2	..	..	..	..	1	..	..	..	..	..	48	50	147
29	31	6	3	..	..	..	..	1	1	..	.	..	..	..	..	..	..	..	..	25	25	
14	12	1	1	..	..	..	..	..	1	..	..	..	..	1	..	..	..	..	..	23	25	

जनगणना का प्राथमिक सारांश

स्थानीय कोड न.	गाव/वार्ड गणना ब्लाक का नाम	गाव का क्षेत्रफल एकड़ में नगर/वार्ड का वर्ग कि.मी. में	आबाद रिहायशी मकानों की संख्या	परिवारों की संख्या	गिने गये व्यक्तियों की कुल संख्या (बेघरबार और संस्थाओं में रहने वाले व्यक्तियों सहित)			अनुसूचित जातियां		अनुसूचित जन-जातियां		साक्षर एवं शिक्षित व्यक्ति		(I-IX) कुल काम करने वाले	
					व्यक्ति	पु.	स्त्री	पु.	स्त्री	पु.	स्त्री	पु.	स्त्री	पु.	स्त्री
1	2	3	4	5	6	7	8	9	10	11	12	13	14	15	16
148	मुढ़िया कला	2,141.00	142	145	751	356	395	44	50	216	256	125	12	207	213
	ठाकुर टोला		30	30	168	82	86	37	41	18	21	39	5	44	38
	पकरी टोला		9	9	39	20	19	..	..	20	19	3	..	8	14
	पीपर टोला		25	25	134	63	71	..	..	59	69	20	..	41	40
	कोटवार टोला		4	4	22	13	9	..	.	..	..	7	..	7	6
	बंजर टोला		11	11	52	22	30	..	..	19	27	2	..	15	18
	अमर टोला		7	7	37	16	21	..	..	14	17	8	..	10	8
	धरमपुरा		56	59	299	140	159	7	9	86	103	46	7	82	89
149	छिदगांव मा.	1,950.00	86	112	520	263	257	7	2	203	211	41	19	175	180
	खुर्सी टोला		30	40	188	98	90	..	..	90	85	20	5	67	65
	कछरा टोला		3	3	13	8	5	..	..	8	5	1	1	6	3
	बडा टोला		32	38	172	81	91	..	..	64	74	11	8	59	71
	कासा टोला		11	20	94	47	47	7	2	26	31	7	4	25	29
	खलहे टोला		10	11	53	29	24	..	..	15	16	2	1	18	12
150	चौरा रै.	385.00	16	22	100	50	50	3	1	41	43	5	..	36	28
151	चौरा मा.	1,738.00	57	71	381	183	198	..	..	153	134	60	10	122	95
	खल्हे टोला		14	19	86	45	41	..	.	34	32	25	7	29	23
	कछरा टोला		20	24	130	59	71	..	..	48	25	8	..	37	28
	कुड़ी टोला		7	8	44	26	18	..	..	21	12	11	1	16	12
	चिप्पा टोला		5	7	30	14	16	..	..	13	13	6	2	10	9
	भुरका टोला		3	5	14	7	7	..	..	7	7	1	..	6	3
	ददरा टोला		8	8	77	32	45	..	..	30	45	9	..	24	20
152	सालीवाड़ा मा.	649.00	33	43	192	80	112	..	..	62	62	6	..	58	54
	गरई टोला		24	32	134	52	82	..	..	39	57	4	..	38	39
	पीपर टोला		9	11	58	28	30	..	..	23	5	2	..	20	15
153	सालीवाड़ा रै.	496.00	25	34	172	83	89	..	..	70	75	23	2	52	50
154	खुरसार रै.	1,457.00	103	105	634	312	322	..	..	259	264	28	1	181	162
	राखी टोला		35	35	173	82	91	..	..	77	87	9	1	47	47
	माझे टोला		31	32	257	130	127	..	..	116	112	4	..	78	68
	खुर्री टोला		12	12	69	35	34	..	..	30	31	6	..	20	16
	खैरो टोला		10	11	56	27	29	..	..	7	1	6	..	13	12
	खुरसी टोला		4	4	21	12	9	..	..	11	8	..	..	6	6
	नर्मदा टोला		11	11	58	26	32	..	..	18	25	3	..	17	13
155	जुनवानी मा	2,061.00	120	123	542	255	287	..	..	161	189	45	15	173	49
	माझे टोला		28	28	144	65	79	..	..	65	79	15	11	44	8
	खुर्री टोला		6	6	28	17	11	..	..	14	10	3	..	11	3
	टिकरा टोला		22	23	98	45	53	..	..	44	53	10	3	31	9
	डिमरा टोला		62	64	255	122	133	..	.	31	40	16	..	81	28
	पकरी टोला		2	2	17	6	11	..	..	4	7	1	1	6	1
156	केवलारी मा.	1,451.00	72	72	358	184	174	..	.	101	94	49	14	103	77
	हर्री टोला		36	36	196	97	99	..	.	37	37	31	12	52	36
	खाले टोला		16	16	78	41	37	..	..	25	23	9	1	24	18
	भढान टोला		3	3	17	11	6	..	..	11	6	5	1	7	4
	कछरा टोला		17	17	67	35	32	..	..	28	28	1	..	20	19

डिडोरी तहसील

काम करने वाले																						
I		II		III		IV		V(a)		V(b)		VI		VII		VIII		IX		X काम न करने वाले		स्थानीय कोड नं.
पु.	स्त्री	पु.	स्त्री	पु	स्त्री	पु.	स्त्री	पु.	स्त्री	पु.	स्त्री	पु.	स्त्री	पु.	स्त्री	पु	स्त्री	पु.	स्त्री	पु.	स्त्री	
17	18	19	20	21	22	23	24	25	26	27	28	29	30	31	32	33	34	35	36	37	38	1
167	175	19	32	7	..	2	..	9	6	..	..	..	..	1	.	..	..	2	..	149	182	148
31	25	7	9	..	..	..	..	5	1	.	..	..	..	1	..	..	..	..	..	38	48	
8	14	..	..	..	..	..	..	..	..	..	..	..	..	..	..	..	..	..	..	12	5	
37	37	..	3	4	..	..	..	..	.	..	..	..	..	..	..	..	..	..	..	22	31	
3	5	2	..	..	..	..	..	1	1	..	..	..	..	..	..	..	..	1	..	6	3	
11	14	4	4	..	..	..	..	..	..	.	..	..	..	..	..	..	..	..	..	7	12	
8	6	..	1	.	..	..	.	2	1	..	..	..	..	..	..	.	..	..	..	6	13	
69	74	6	15	3	..	2	..	1	..	.	.	..	..	..	..	..	..	1	..	58	70	
149	158	15	22	2	..		.	6	..	..	.	1	..	..	..	..	..	2	..	88	77	149
60	54	3	11	1	..	..	..	..	..	..	..	1	..	..	..	..	..	2	..	31	25	
6	3	..	.	..	..	..	..	..	..	..	..	..	..	..	..	..	..	.	..	2	2	
51	65	7	6	1	..	..	..	..	..	..	..	..	..	..	..	..	..	..	..	22	20	
19	25	3	4	..	..	..	..	3	..	..	..	..	..	..	..	..	..	..	..	22	18	
13	11	2	1	..	..	..	..	3	..	..	..	..	..	..	..	..	..	..	..	11	12	
29	25	1	2	2	..	..	..	4	1	..	..	..	..	..	..	..	..	..	..	14	22	150
103	79	8	15	4	1	..	..	2	..	..	..	..	..	1	..	..	..	4	..	61	103	151
23	20	3	3	..	..	..	..	1	..	..	..	..	..	1	..	..	..	1	..	16	18	
31	19	4	9	1	..	..	..	1	..	..	..	..	..	..	..	..	..	..	..	22	43	
12	10	..	1	2	1	..	..	..	..	..	..	..	..	..	..	..	..	2	..	10	6	
9	8	1	1	..	..	..	..	..	..	..	..	..	..	..	..	..	..	..	..	4	7	
6	3	..	..	..	..	..	..	..	..	..	..	..	..	..	..	..	..	..	..	1	4	
22	19	..	1	1	..	..	..	..	..	..	..	..	..	..	..	..	..	1	..	8	25	
51	43	7	11	..	..	..	..	..	..	..	..	..	..	..	..	..	..		..	22	58	152
34	29	4	10	..	..	..	..	..	..	..	..	..	..	..	..	..	..	..	..	14	43	
17	14	3	1	..	..	..	..	..	..	..	..	..	..	..	..	..	..	..	..	8	15	
36	35	15	15	..	..	..	..	..	..	..	..	..	..	..	..	..	..	1	..	31	39	153
128	120	45	42	4	..	..	..	2	..	..	..	..	..	..	..	..	..	2	..	131	160	154
35	36	10	11	1	..	..	..	..	..	..	..	..	..	..	..	..	..	1	..	35	44	
54	52	24	16	..	..	..	..	..	..	..	..	..	..	..	..	..	..	..	..	52	59	
12	10	6	6	..	..	..	..	2	..	..	..	..	..	..	..	..	..	..	..	15	18	
10	9	2	3	..	..	..	..	..	..	..	..	..	..	..	..	..	..	1	..	14	17	
5	5	..	1	1	..	..	..	..	..	..	..	..	..	..	..	..	..	..	..	6	3	
12	8	3	5	2	..	..	..	..	..	..	..	..	..	..	..	.	..	..	..	9	19	
137	9	17	30	7	1	..	..	6	6	1	2	..	..	2	..	..	..	3	1	82	238	155
32	1	7	6	4	..	..	..	..	..	..	..	..	..	..	..	..	..	1	1	21	71	
6	..	1	1	..	..	..	..	4	2	..	..	..	.	..	.	..	..		..	6	8	
26	3	4	6	..	..	..	..	..	..	..	..	..	.	..	..	..	.	1	..	14	44	
67	5	5	16	3	1	..	..	2	4	1	2	..	..	2	..	..	..	1	..	41	105	
6	..	..	1	..	..	..	..	.	..	..	..	..	..	..	..	..	.	..	..	..	10	
85	61	13	15	3	1	..	..	..	..	..	..	..	..	..	..	..	..	2	..	81	97	156
43	30	6	6	1	..	..	..	..	..	..	..	..	..	.	..	..	..	2	.	45	63	
22	14	2	4	..	..	..	..	..	..	..	..	..	..	..	..		..	.	..	17	19	
7	4	..	..	..	..	..	..	..	..	..	..	..	..	..	..	..	..	.	..	4	2	
13	13	5	5	2	1	.	..	.	..	..	..	..	..	.	..	..	..	..	..	15	13	

जनगणना का प्राथमिक सारांश

स्थानीय कोड नं.	गांव/वार्ड गणना ब्लाक का नाम	गांव का क्षेत्रफल एकड़ में नगर/वार्ड का वर्ग कि.मी. में	आबाद रिहायशी मकानों की संख्या	परिवारों की संख्या	गिने गये व्यक्तियों की कुल संख्या (बेघरबार और संस्थाओं में रहने वाले व्यक्तियों सहित)			अनुसूचित जातियां		अनुसूचित जन-जातियां		साक्षर एवं शिक्षित व्यक्ति		(I-IX) कुल काम करने वाले	
					व्यक्ति	पु.	स्त्री	पु	स्त्री	पु.	स्त्री	पु.	स्त्री	पु.	स्त्री
1	2	3	4	5	6	7	8	9	10	11	12	13	14	15	16
157	केवलारी रै.	1,156.00	87	87	434	227	207	..	..	109	101	54	5	140	109
	बजर टोला		60	60	301	156	145	..	..	65	67	40	5	98	77
	पण्डा टोला		..	..	..	बीरान	..	..	..	..	..	..	..	..	..
	लोहरान टोला		8	8	42	23	19	..	..	15	14	7	..	14	7
	कछरा टोला		19	19	91	48	43	..	..	29	20	7	..	28	25
158	पड़रिया रै.	602.00	59	59	323	164	159	..	..	115	109	50	3	99	15
159	खैरदा रै.	1,521.00	134	134	617	298	319	..	..	227	215	88	15	166	145
	मुकद्दम टोला		12	12	61	28	33	..	..	25	29	11	4	17	18
	बड़े टोला		58	58	274	124	150	..	..	75	75	30	4	64	65
	मठिया टोला		13	13	59	29	30	..	..	23	18	14	2	18	10
	पटान टोला		41	41	183	98	85	..	..	97	85	27	5	56	45
	मुखा टोला		10	10	40	19	21	..	..	7	8	6	..	11	7
160	बरगा उर्फ नयेगाव रै.	990.00	92	93	491	249	242	..	..	210	195	32	1	169	80
	मुकद्दम टोला		52	52	270	138	132	..	..	130	126	23	..	89	41
	मदारी टोला		6	7	27	16	11	..	..	16	11	..	..	11	7
	सड़क टोला		23	23	138	63	75	..	..	32	34	8	1	51	29
	खुर्री टोला		5	5	22	14	8	..	..	14	8	..	..	7	2
	देवनाआ टोला		6	6	34	18	16	..	..	18	16	1	..	11	1
161	कचनारी रै.	953.00	109	109	561	271	290	7	7	218	239	96	26	145	121
	कन्डोला टोला		32	32	151	80	71	7	7	35	30	33	11	37	23
	मुकद्दम टोला		57	57	293	141	152	..	..	133	142	46	6	82	73
	चिता टोला		6	6	36	15	21	..	..	15	21	9	5	8	10
	खुर्री टोला		14	14	81	35	46	..	..	35	46	8	4	18	15
162	चरगाव रै.	708.00	38	38	160	79	81	..	..	35	39	28	4	42	40
163	सक्के मा	1,100.00	134	134	565	283	282	12	16	189	193	109	39	176	51
	सक्का टोला		73	73	299	155	144	2	3	91	88	68	25	85	23
	बरेला टोला		41	41	184	82	102	10	13	65	80	16	8	65	28
	हरारा टोला		20	20	82	46	36	..	..	33	25	25	6	26	..
164	सक्के रै.	926.00	37	37	189	97	92	..	..	93	90	34	5	60	47
	बड़े टोला		24	24	123	62	61	..	..	62	61	22	5	39	30
	सड़क टोला		6	6	30	16	14	..	..	12	12	6	..	9	10
	मुकद्दम टोला		7	7	36	19	17	..	.	19	17	6	..	12	7
165	किसलपुरी मा	2,101.00	156	204	1,069	524	545	12	14	277	293	223	80	297	243
	सड़क टोला		30	43	202	119	83	2	5	7	..	71	35	54	7
	गोड़ टोला		21	22	133	65	68	..	..	64	67	25	3	37	46
	कोटवार टोला		37	64	356	161	195	10	9	29	28	90	42	95	73
	कुलान टोला		68	75	378	179	199	..	..	177	198	37	..	111	117
166	रमपुरी मा.	1,500.00	112	128	712	368	344	3	1	180	161	129	23	207	140
	बाबा टोला		32	38	245	123	122	..	..	25	26	48	13	70	32
	खुर्री टोला		15	21	94	49	45	..	..	26	21	6	..	29	23
	दुधिया टोला		37	40	217	109	108	..	..	48	48	44	5	64	52
	ऊपर टोला		28	29	156	87	69	3	1	81	66	31	5	44	33
167	छपरी रै.	620.00	3	3	9	3	6	..	..	3	6	..	..	3	3

डिंडोरी तहसील

काम करने वाले																						
I		II		III		IV		V(a)		V(b)		VI		VII		VIII		IX		X काम न करने वाले		स्थानीय कोड नं.
पु.	स्त्री	पु.	स्त्री	पु.	स्त्री	पु.	स्त्री	पु.	स्त्री	पु.	स्त्री	पु.	स्त्री	पु.	स्त्री	पु.	स्त्री	पु.	स्त्री	पु.	स्त्री	
17	18	19	20	21	22	23	24	25	26	27	28	29	30	31	32	33	34	35	36	37	38	1
119	100	14	5	1	1	..	..	4	3	..	..	..	..	..	..	..	..	2	..	87	98	157
84	72	11	4	..	..	..	..	1	1	..	.	..	..	..	.	..	..	2	..	58	68	
..	..	..	..	..	..	..	..	..	..	..	..	..	..	..	..	..	..	..	..	..	..	
10	5	2	1	..	..	..	..	2	1	..	..	..	..	..	..	..	..	..	..	9	12	
25	23	1	..	1	1	..	..	1	1	..	..	..	..	..	.	..	..	..	..	20	18	
88	10	1	5	3	..	..	..	1	..	..	..	..	.	..	..	1	..	5	..	65	144	158
120	114	34	30	4	..	..	..	4	..	..	..	1	..	..	..	..	..	3	1	132	174	159
12	15	4	3	..	..	..	..	..	..	..	..	..	..	..	..	..	..	1	.	11	15	
40	45	20	20	4	..	..	..	..	..	..	..	..	..	..	..	..	..	..	..	60	85	
13	7	2	2	..	..	..	..	2	..	..	..	1	..	..	..	..	..	..	1	11	20	
47	40	8	5	..	..	..	..	..	..	..	..	..	.	..	..	..	..	1	..	42	40	
8	7	..	..	..	..	..	..	2	..	..	..	..	..	..	..	..	..	1	..	8	14	
101	60	54	18	..	..	..	..	..	..	13	2	..	..	..	..	..	..	1	..	80	162	160
56	36	32	5	..	..	..	..	..	..	..	..	..	..	..	..	..	..	1	..	49	91	
6	6	5	1	..	..	..	..	..	..	..	..	..	..	..	..	..	..	..	..	5	4	
24	15	14	12	..	..	..	..	..	..	..	..	..	..	..	..	..	..	..	..	12	46	
6	2	1	..	..	..	..	..	..	..	13	2	..	..	..	..	..	..	..	..	7	6	
9	1	2	..	..	..	..	..	..	..	..	..	..	..	..	..	..	..	..	..	7	15	
99	89	14	14	..	..	..	..	9	8	..	..	..	..	..	..	..	..	23	10	126	169	161
4	1	7	6	..	..	..	..	7	7	..	..	..	..	..	..	..	..	19	9	43	48	
72	63	7	8	..	..	..	..	1	1	..	..	..	..	..	..	..	..	2	1	59	79	
7	10	..	..	..	..	..	..	..	..	..	..	..	..	..	..	..	..	1	.	7	11	
16	15	..	..	..	..	..	..	1	..	..	..	..	..	..	..	..	..	1	..	17	31	
31	34	7	5	..	..	..	..	..	..	..	..	..	..	..	..	..	..	4	1	37	41	162
95	30	42	17	11	1	..	..	6	..	..	..	..	..	8	..	1	..	13	3	107	231	163
32	8	33	11	3	1	..	..	..	..	..	..	..	..	7	..	1	..	9	3	70	121	
47	22	7	6	5	..	..	..	4	..	..	..	..	..	..	..	..	..	2	..	17	74	
16	..	2	..	3	..	..	..	2	..	..	.	..	..	1	..	..	..	2	..	20	36	
53	46	4	..	2	1	.	..	..	..	.	..	..	..	..	..	..	..	1	..	37	45	164
32	29	4	..	2	1	..	..	..	..	..	..	..	..	..	..	..	..	1	..	23	31	
9	10	..	..	..	..	..	..	..	..	..	..	..	..	..	..	..	..	..	..	7	4	
12	7	..	..	..	..	..	..	..	..	..	..	..	..	..	..	..	..	..	..	7	10	
149	108	123	125	1	1	..	..	7	7	1	..	..	..	5	1	..	..	11	1	227	302	165
27	1	12	4	..	..	..	..	..	..	1	..	..	..	4	1	..	..	10	1	65	76	
27	26	8	17	1	1	..	..	1	2	..	..	..	..	..	..	..	..	..	..	28	22	
63	48	25	20	..	..	..	..	5	5	..	..	..	..	1	..	..	..	1	..	66	122	
32	33	78	84	..	..	..	..	1	..	..	..	..	..	..	..	..	..	..	..	68	82	
142	96	61	44	..	..	..	..	2	..	..	..	..	..	..	..	..	..	2	..	161	204	166
48	25	20	7	..	..	..	..	1	..	..	..	..	..	..	..	..	..	1	..	53	90	
22	15	7	8	..	..	..	..	..	..	..	..	..	..	..	..	..	..	..	..	20	22	
38	33	25	19	..	..	..	..	..	..	..	..	..	..	..	..	..	..	1	..	45	56	
34	23	9	10	..	..	..	..	1	..	..	..	..	..	..	..	..	..	..	..	43	36	
3	3	..	..	..	..	..	..	..	..	..	..	..	..	..	..	..	..	..	..	..	3	167

जनगणना का प्राथमिक सारांश

स्थानीय कोड नं.	गांव/वार्ड गणना ब्लाक का नाम	गांव का क्षेत्रफल एकड़ में नगर/वार्ड का वर्ग कि.मी. में	आबाद निवासी मकानों की संख्या	परिवारों की संख्या	गिने गये व्यक्तियों की कुल संख्या (बेघरबार और संस्थाओं में रहने वाले व्यक्तियों सहित)			अनुसूचित जातियां		अनुसूचित जन-जातियां		साक्षर एवं शिक्षित व्यक्ति		(I-IX) कुल काम करने वाले	
					व्यक्ति	पु.	स्त्री	पु.	स्त्री	पु.	स्त्री	पु.	स्त्री	पु.	स्त्री
1	2	3	4	5	6	7	8	9	10	11	12	13	14	15	16
168	छपरी मा.	1,073.00	99	102	559	275	284	..	2	231	239	64	4	152	138
	कोटवार टोला		22	24	138	64	74	..	...	43	54	16	1	40	38
	जव्हा टोला		..	..	..	वीरान	.	.	..	..	..	..	..	..	..
	ढोडपत्थरा		32	32	166	85	81	..	..	85	81	17	1	45	40
	टिकरा टोला		22	22	122	62	60	..	..	62	60	15	2	34	29
	चुरका टोला		12	12	68	34	34	..	..	34	34	8	..	18	16
	ढीमर टोला		11	12	65	30	35	..	2	7	10	8	..	15	15
169	सलैया रै.	355.00	9	9	51	28	23	..	..	21	16	7	..	18	14
	सड़क टोला		8	8	43	23	20	.	..	16	13	6	..	15	11
	बजरा टोला		1	1	8	5	3	..	..	5	3	1	..	3	3
170	मुड़िया मा.	2,140.00	118	132	620	304	316	2	3	277	290	85	18	198	211
	मालगुजारी टोला		22	22	90	47	43	..	..	25	25	16	5	30	26
	केकंर टोला		11	11	59	29	30	..	..	28	30	8	1	20	30
	स्कूल टोला		40	47	217	110	107	2	3	108	102	35	6	65	72
	जल्दा टोला		36	40	181	82	99	..	..	80	96	18	4	61	61
	रेक्टो टोला		9	12	73	36	37	..	..	36	37	8	2	22	22
171	इमलई रै	571.00	18	18	81	37	44	..	..	35	43	15	2	26	26
	ऊपर टोला		1	1	31	14	17	..	..	14	17	7	2	11	10
	सड़क टोला		17	17	50	23	27	..	..	21	26	8	..	15	16
172	इमलई मा.	1,065.00	43	48	263	129	134	..	..	74	86	51	12	68	60
	उपर टोला		19	21	118	60	58	..	..	32	34	23	4	31	28
	खलिया टोला		24	27	145	69	76	..	..	42	52	28	8	37	32
173	रयपुरा मा.	1,429.00	118	125	555	268	287	12	8	174	183	90	15	172	90
	खाते टोला		38	40	204	100	104	12	8	47	45	31	8	63	39
	मन्दिर टोला		..	..	..	वीरान	..	..	..	..	..	..	..	..	..
	बेर टोला		9	9	35	15	20	..	..	12	17	4	..	8	4
	छापर टोला		25	26	107	52	55	..	..	36	41	20	2	35	16
	चही टोला		20	21	99	50	49	..	..	35	32	22	3	31	16
	सोढी टीला		14	17	67	32	35	..	..	32	35	9	1	20	9
	भर्रा टोला		12	12	43	19	24	..	..	12	13	4	1	15	6
174	रयपुरा रै.	438.00	..	..	..	वीरान	..	..	.	.	..	..	..	..	..
175	धौरई रै.	522.00	46	46	228	117	111	..	..	87	79	41	7	73	52
	मुकद्दम टोला		25	25	113	56	57	..	..	47	45	16	..	36	33
	पडित टोला		21	21	115	61	54	..	..	40	34	25	7	37	19
176	रहंगी मा	1,159.00	46	46	236	120	116	1	..	65	63	64	1	76	62
	मुकद्दम टोला		10	10	52	26	26	..	..	26	26	3	1	13	16
	सड़क टोला		1	1	6	4	2	1	..	3	2	..	..	2	1
	पड़री टोला		7	7	41	18	23	..	..	18	23	..	..	13	15
	ऊपर टोला		28	28	137	72	65	..	..	18	12	61	..	48	30
177	निगवानी मा.	1,500.00	43	43	201	103	98	..	..	67	72	4	1	71	63
178	गांगपुर मा.	550.00	37	37	209	102	107	14	19	..	..	56	5	52	18
179	सूबखार रै.	614.00	45	45	320	167	153	..	..	65	55	35	1	95	18
180	औरई मा.	1,298.00	71	71	403	191	212	.	..	72	83	46	18	101	28
181	धौरई मा.	518.00	4	4	17	8	9	..	..	8	9	..	..	4	2

डिडोरी तहसील

काम करने वाले																						
I		II		III		IV		V(a)		V(b)		VI		VII		VIII		IX		X काम न करने वाले		स्थानीय कोड नं.
पु.	स्त्री	पु.	स्त्री	पु.	स्त्री	पु.	स्त्री	पु.	स्त्री	पु.	स्त्री	पु.	स्त्री	पु.	स्त्री	पु.	स्त्री	पु.	स्त्री	पु.	स्त्री	
17	18	19	20	21	22	23	24	25	26	27	28	29	30	31	32	33	34	35	36	37	38	1
116	105	12	10	21	21	..	..	..	..	..	..	..	..	..	..	..	..	3	2	123	146	168
27	24	3	4	9	9	..	..	..	..	.	..	.	..	..	..	.	..	1	1	24	36	
..	..	.	..	.	..	..	..	..	..	वीरान		..	..	..	..	..	..	..	.	..	..	
39	34	6	6	..	..	..	..	..	..	..	..	.	..	..	..	..	..	..	..	40	41	
32	29	..	..	..	..	..	..	..	..	..	..	..	..	..	..	..	..	2	..	28	31	
15	15	3	..	..	..	..	..	..	.	..	..	..	..	..	..	..	..	..	1	16	18	
3	3	.	..	12	12	..	..	..	..	..	..	..	..	.	..	..	..	..	.	15	20	
17	14	.	..	..	..	..	..	..	..	..	..	..	..	..	..	..	..	1	..	10	9	169
15	11	..	..	..	..	..		..	..	..	..	..	..	..	..	.	..	.	..	8	9	
2	3	..	..	..	..	.	..	..	..	..	..	.	..	.	.	.		1	.	2	..	
161	163	20	45	14	1	..	..	..	..	1	1	.	..	..	..	..	1	2	..	106	105	170
18	13	11	13	1	..	..	..	..	..	..	..	..	..	..	..	..	..	..	..	17	17	
18	14	1	16	1	..	..	..	..	..	..	..	..	..	..	..	..	..	..	..	9	..	
54	61	6	10	3	1	..	..	..	..	..	.	..	..	..	..	..	..	2	..	45	35	
52	53	2	6	6	..	..	..	..	..	1	1	..	..	..	..	.	1	..	..	21	38	
19	22	..	..	3	..	..	..	..	..	..	..	..	..	..	..	..	..	..	..	14	15	
24	26	1	..	..	..	..	..	..	..	.	..	..	..	..	..	..	..	1	..	11	18	171
10	10	..	..	..	..	.	..	..	..	..	..	..	..	..	..	..	..	1	..	3	7	
14	16	1	..	..	..	..	..	..	..	..	..	..	..	..	..	..	..	..	..	8	11	
48	43	9	12	3	1	..	..	5	4	..	..	1	..	..	..	..	..	2	..	61	74	172
23	23	6	5	..	..	..	..	..	..	..	..	..	..	..	..	..	..	2	..	29	30	
25	20	3	7	3	1	..	..	5	4	..	..	1	..	..	..	..	..	..	..	32	44	
129	66	26	23	7	..	..	..	3	1	4	..	..	..	..	..	..	.	3	..	96	197	173
44	32	7	6	5	..	..	..	1	1	4	..	..	..	..	..	..	..	2	..	37	65	
..	..	..	..	..	..	..	..	..	..	वीरान		.	..	..	..	..	.	..	..	..	..	
8	3	..	1	..	..	..	..	..	..	..	..	..	..	..	.	.	..	..	..	7	16	
28	11	3	5	2	..	..	..	2	..	..	..	..	..	.	..	..	..	..	..	17	39	
24	10	6	6	..	..	..	..	..	..	..	..	..	..	..	..	..	..	1	..	19	33	
20	9	..	..	..	..	..	..	..	..	..	..	..	..	..	..	..	..	..	..	12	26	
5	1	10	5	..	..	..	..	..	..	..	..	..	..	..	..	..	..	..	..	4	18	
..	..	..	..	..	..	..	..	..	..	वीरान		..	..	..	..	..	..	..	..	..	..	174
71	51	..	1	..	..	..	..	1	..	..	..	..	..	..	..	..	..	1	..	44	59	175
35	33	..	..	..	..	..	..	1	..	..	..	..	..	..	..	..	..	..	..	20	24	
36	18	..	1	..	..	..	..	..	..	..	..	..	..	..	..	..	..	1	..	24	35	
69	56	3	6	..	..	..	..	4	..	..	..	..	..	..	..	..	..	..	..	44	54	176
13	16	..	..	..	..	..	..	..	..	..	..	..	..	..	..	..	..	..	..	13	10	
1	..	1	1	..	..	..	..	..	..	..	..	..	..	..	..	..	..	..	..	2	1	
13	14	..	1	..	..	..	..	..	..	..	..	..	..	..	..	..	..	..	..	5	8	
42	26	2	4	..	..	..	..	4	..	..	..	..	..	..	..	..	..	..	..	24	35	
69	62	2	1	..	..	..	..	..	.	..	..	..	..	..	..	..	..	..	..	32	35	177
39	14	..	2	..	..	..	..	6	1	..	..	..	..	3	1	..	..	4	..	50	89	178
64	7	26	11	..	..	..	..	2	..	..	..	..	..	..	..	..	..	3	..	72	135	179
85	16	10	12	..	..	..	..	1	..	.	..	..	..	1	..	..	..	4	.	90	184	180
3	2	1	..	..	..	..	..	..	..	..	..	..	..	..	..	..	.	..	..	4	7	181

जनगणना का प्राथमिक सारांश

स्थानीय कोड नं.	गांव/वार्ड गणना ब्लाक का नाम	गांव का क्षेत्रफल एकड़ में नगर/वार्ड का वर्ग कि.मी. में	आबाद रिहायशी मकानों की संख्या	परिवारों की संख्या	गिने गये व्यक्तियों की कुल संख्या (बेघरबार और संस्थाओं में रहने वाले व्यक्तियों सहित)			अनुसूचित जातियां		अनुसूचित जन-जातियां		साक्षर एवं शिक्षित व्यक्ति		(I–IX) कुल काम करने वाले	
					व्यक्ति	पु.	स्त्री	पु.	स्त्री	पु.	स्त्री	पु.	स्त्री	पु.	स्त्री
1	2	3	4	5	6	7	8	9	10	11	12	13	14	14	16
182	सुबखार मा	823.00	..	..	बाह्य वृद्धि क्षेत्र के रूप में डिंडोरी नगर में सम्मिलित					..	..	..	..	..	..
	बीच टोला		..	..	बाह्य वृद्धि क्षेत्र के रूप में डिंडोरी नगर में सम्मिलित					..	..	..	..	..	..
	इम. बा. कुदी टोला		..	..	बाह्य वृद्धि क्षेत्र के रूप में डिंडोरी नगर में सम्मिलित					..	..	..	..	..	.
	मुनैया टोला		..	..	बाह्य वृद्धि क्षेत्र के रूप में डिंडोरी नगर में सम्मिलित					..	..	..	..	..	..
183	घानाघाट	1,140.00	96	124	586	314	272	9	7	67	50	118	14	198	72
184	कोहका	1,823.00	68	91	441	226	215	2	..	145	133	101	16	128	112
	कोहका टोला		52	67	321	166	155	1	..	125	120	70	15	92	94
	राठौर टोला		16	24	120	60	60	1	..	20	13	31	1	36	18
185	डाडबिछिया	1,715.00	97	136	650	316	334	..	..	132	137	80	6	210	115
	डाड बिछिया		91	130	615	299	316	..	..	115	119	78	5	200	105
	काणी टोला		6	6	35	17	18	..	..	17	18	2	1	10	10
186	मड़िया राम	3,730.00	199	271	1,264	629	635	..	..	155	153	265	53	384	285
	मड़िया राम टोला		75	114	540	256	284	..	..	..	..	147	32	148	92
	अहरान टोला		28	40	187	91	96	..	..	31	34	41	11	53	49
	भोई टोला		27	33	171	95	76	..	..	11	14	28	6	57	45
	भर्रा टोला		27	34	144	73	71	..	..	..	..	38	3	48	39
	गाठिया टोला		41	49	220	113	107	..	..	112	104	11	1	78	60
	सगम टोला		1	1	2	1	1	..	..	1	1	..	..	..	..
187	गौधा	1,473.00	129	129	663	356	307	..	..	213	175	42	6	202	141
	ठाकुर टोला		46	46	240	139	101	..	..	126	90	15	2	67	28
	भरा टोला		10	10	45	24	21	..	..	19	20	4	1	13	11
	पटेल टोला		7	7	38	17	21	..	..	9	12	5	..	13	11
	गोडी टोला		66	66	340	176	164	..	..	59	53	18	3	109	91
188	बुधगाव रै.	371.00	..	..	..	..	वीरान	..	..	..	..	..	..	..	..
189	बुधगाव मा.	778.00	43	43	262	123	139	..	..	94	100	18	2	81	79
190	हर्रा मा	1,086.00	45	45	216	116	100	10	14	80	72	13	..	79	57
	मड़क टोला		12	12	52	28	24	5	8	8	8	11	..	15	14
	टिक्लु टोला		6	6	25	15	10	..	..	13	10	..	..	11	6
	चुही टोला		27	27	139	73	66	5	6	59	54	2	..	53	37
191	पिडकुवी मा.	1,490.00	200	200	1,137	561	576	246	245	74	87	92	11	303	300
	ठाकुर टोला		76	76	404	190	214	13	10	38	53	55	11	87	94
	महरान टोला		117	117	695	356	339	218	212	36	34	35	..	207	192
	लाखा टोला		7	7	38	15	23	15	23	..	..	2	..	9	14
192	कारो पानी	1,903.00	105	105	572	288	284	..	..	174	173	116	33	161	161
	बांसा टोला		38	38	218	112	106	..	..	112	106	42	12	65	61
	चरखरिया टोला		40	40	214	111	103	..	..	14	11	54	16	57	61
	टंगा टोला		9	9	62	32	30	..	..	26	24	12	2	18	17
	सड़क टोला		7	7	21	9	12	..	..	..	..	7	3	7	4
	बैगन टोला		11	11	57	24	33	..	..	22	32	1	..	14	18
193	खरगहना	2,422.00	154	159	767	387	380	..	..	183	196	169	28	206	59
	मालगुजार		82	82	406	206	200	..	.	74	95	109	15	109	45
	बस्तर टोला		33	33	144	66	78	..	..	41	45	20	4	35	7
	मोई टोला		24	24	142	77	65	..	..	68	56	17	1	45	3
	अमृतदास टोला		14	14	60	30	30	..	..	..	..	16	6	13	3

डिंडोरी तहसील

काम करने वाले																						
I		II		III		IV		V(a)		V(b)		VI		VII		VIII		IX		X काम न करने वाले		स्थानीय कोड नं.
पु.	स्त्री	पु.	स्त्री	पु	स्त्री	पु.	स्त्री	पु.	स्त्री	पु.	स्त्री	पु.	स्त्री	पु.	स्त्री	पु.	स्त्री	पु.	स्त्री	पु.	स्त्री	
17	18	19	20	21	22	23	24	25	26	27	28	29	30	31	32	33	34	35	36	37	38	1
.	.	.	.	.	..	बाह्य वृद्धि क्षेत्र के रूप में डिंडोरी नगर में सम्मिलित								..	.	..	..	..	..	..	..	182	
..	..	.	.	..	..	बाह्य वृद्धि क्षेत्र के रूप में डिंडोरी नगर में सम्मिलित								..	..	..	..	..	..	..	..		
	..	.	..	..	..	बाह्य वृद्धि क्षेत्र के रूप में डिंडोरी नगर में सम्मिलित								..	..	..	..	..	..	..	..		
..	..	..	..	..	..	बाह्य वृद्धि क्षेत्र के रूप में डिंडोरी नगर में सम्मिलित								..	..	..	..	..	..	..	..		
138	41	22	24	19	..	..	..	8	5	..	..	.	..	3	..	..	..	8	2	116	200	183
83	80	20	25	7	1	..	..	5	3	..	..	..	..	..	1	..	..	13	2	98	103	184
60	62	20	25	7	1	..	..	5	3	..	..	..	..	..	1	..	..	..	2	74	61	
23	18	..	..	..	..	..	..	..	..	..	..	..	..	..	..	..	..	13	..	24	42	
144	65	50	49	12	..	..	..	1	1	..	..	..	..	..	..	..	..	3	..	106	219	185
135	56	50	48	11	..	..	..	1	1	..	..	..	..	..	..	..	..	3	..	99	211	
9	9	..	1	1	..	..	..	..	..	..	..	..	..	..	..	..	..	..	..	7	8	
272	197	87	85	9	..	..	..	1	1	..	..	..	..	3	..	1	..	11	2	245	350	186
138	86	3	6	..	..	..	..	..	..	..	..	..	..	1	..	..	..	6	..	108	192	
43	36	6	12	..	..	..	..	1	1	..	..	..	..	..	..	1	..	2	..	38	47	
41	37	12	6	1	..	..	..	..	..	..	..	..	..	..	..	..	..	3	2	38	31	
47	37	..	2	..	..	..	.	..	.	.	.	..	..	1	..	..	..	..	..	25	32	
3	1	66	59	8	..	..	..	..	..	..	..	..	..	1	..	..	..	..	..	35	47	
..	..	..	..	..	..	..	..	..	..	..	..	..	..	..	..	..	..	..	..	1	1	
145	84	56	57	..	..	..	..	..	..	..	..	..	..	..	..	..	..	1	..	154	166	187
52	1	14	27	..	..	..	..	..	..	..	..	..	..	..	..	..	..	1	..	72	73	
13	11	..	..	..	..	..	..	..	..	..	..	..	..	..	..	..	..	..	..	11	10	
13	11	..	..	..	..	..	..	..	..	..	..	..	..	..	..	..	..	..	..	4	10	
67	61	42	30	..	..	..	..	..	..	..	..	..	..	..	..	..	..	..	..	67	73	
..	.	..	..	..	..	.	..	..	..	वीरान		..	..	..	..	..	..	..	..	..	..	188
79	79	..	..	..	..	..	..	..	..	..	..	..	..	..	..	..	..	2	..	42	60	189
21	18	55	39	..	..	..	..	..	..	..	..	..	..	..	..	..	..	3	..	37	43	190
12	13	..	1	..	..	..	..	..	..	..	..	..	..	..	..	..	..	3	..	13	10	
2	..	9	6	..	..	..	..	..	..	..	..	..	..	..	..	..	..	..	..	4	4	
7	5	46	32	..	..	..	..	..	..	..	..	..	..	..	..	..	..	..	..	20	29	
256	256	42	41	..	..	..	..	3	3	..	..	..	..	..	..	..	..	2	..	258	276	191
70	73	12	18	..	..	..	..	3	3	..	..	..	..	..	..	..	..	2	..	103	120	
179	171	28	21	..	..	..	..	..	..	..	..	..	..	..	..	..	..	..	..	149	147	
7	12	2	2	..	..	..	..	..	..	..	..	..	..	..	..	..	..	..	..	6	9	
131	148	22	13	2	..	..	..	1	..	..	..	1	..	2	..	..	..	2	..	127	123	192
57	58	8	3	..	..	..	..	..	..	..	..	..	..	..	..	..	..	..	..	47	45	
42	53	12	8	1	..	..	..	..	..	..	..	1	..	..	..	..	..	1	..	54	42	
16	16	2	1	..	..	..	..	..	..	..	..	..	..	..	..	..	..	..	..	14	13	
3	3	..	1	..	..	..	..	1	..	..	..	..	..	2	..	..	..	1	..	2	8	
13	18	..	..	1	..	..	..	..	..	..	..	..	..	..	..	..	..	..	..	10	15	
127	32	52	24	4	..	..	..	9	1	..	..	..	..	..	..	1	..	13	2	181	321	193
70	25	21	18	3	..	..	..	7	..	..	..	..	..	..	..	..	..	8	2	97	155	
23	3	11	4	..	..	..	..	..	..	..	..	..	..	..	..	..	..	1	..	31	71	
27	2	15	1	..	..	..	..	1	..	..	..	..	..	..	..	..	..	2	..	32	62	
6	1	5	1	1	..	..	..	1	1	..	..	..	..	..	..	..	..	..	..	17	27	

जनगणना का प्राथमिक सारांश

स्थानीय कोड नं.	गांव/वार्ड गणना ब्लाक का नाम	गांव का क्षेत्रफल एकड़ में नगर/वार्ड का वर्ग किमी में	आबाद निवासी मकानों की संख्या	परिवारों की संख्या	गिने गये व्यक्तियों की कुल संख्या (बेघरबार और संस्थाओं में रहने वाले व्यक्तियों सहित)			अनुसूचित जातियां		अनुसूचित जन-जातियां		साक्षर एवं शिक्षित व्यक्ति		(I-IX) कुल काम करने वाले	
					व्यक्ति	पु.	स्त्री	पु	स्त्री	पु	स्त्री	पु.	स्त्री	पु.	स्त्री
1	2	3	4	5	6	7	8	9	10	11	12	13	14	15	16
	सड़क टोला		1	6	15	8	7	..	..	..	..	7	2	4	1
194	बिझौरी मा.	870.00	213	213	1,051	534	517	4	5	229	240	136	13	318	115
	बिझौरी		171	171	842	429	413	4	5	208	225	115	10	246	104
	मुकद्दम टोला		42	42	209	105	104	..	..	21	15	21	3	72	11
195	कोड़िया	1,977.00	146	150	726	355	371	..	.	303	325	51	3	243	190
	मुकद्दम टोला		70	71	323	150	173	..	..	139	169	22	..	112	69
	स्कूल टोला		22	23	94	47	47	..	..	18	17	5	..	32	23
	शोभाराम टोला		45	47	243	127	116	..	..	115	104	21	2	83	80
	मंगल टोला		3	3	20	9	11	..	..	9	11	..	1	5	5
	घाती टोला		6	6	46	22	24	..	..	22	24	3	..	11	13
196	पचगाव मा	938.00	37	38	212	104	108	.	..	86	87	19	7	71	66
197	पचगाव रै.	310.00	28	30	153	84	69	..	.	83	68	1	..	46	43
198	सुनहा दादर	1,741.00	137	140	780	369	411	5	7	278	307	88	7	262	278
	मुकद्दम टोला		66	67	324	145	179	..	..	73	95	49	6	105	123
	समारु टोला		2	2	14	5	9	..	..	5	9	2	..	4	4
	शिवराम टोला		34	36	219	107	112	.	..	101	106	16	..	72	76
	पाकइन टोला		11	11	77	40	37	..	..	36	35	4	1	29	25
	जहकात टोला		11	11	62	27	35	..	..	27	35	4	..	19	23
	मुक्कु टोला		13	13	84	45	39	5	7	36	27	13	..	33	27
199	शिवरी मा.	1,592.00	96	99	513	257	256	..	..	215	214	84	13	168	151
	शिवरी टोला		28	28	154	75	79	..	..	63	70	24	3	49	47
	पन्ड़ा टोला		8	8	45	24	21	..	..	24	21	2	..	15	12
	चुचरुंग पुर		6	6	28	18	10	..	..	18	10	3	..	12	5
	मुकद्दम टोला		54	57	286	140	146	..	..	110	113	55	10	92	87
200	सुकलपुरा मा.	885.00	110	110	598	300	298	..	..	166	150	96	9	167	143
201	सुकलपुरा रै.	729.00	58	58	300	150	150	..	..	100	107	87	8	95	96
	बजर टोला		51	51	262	131	131	..	..	91	97	84	5	86	83
	भर्री टोला		7	7	38	19	19	..	..	9	10	3	3	9	13
202	भोकाड़ोगरी	740.00	58	58	274	138	136	5	2	101	101	52	14	87	64
	भोकाड़ोगरी		51	51	253	126	127	..	..	94	94	46	12	78	62
	भर्री टोला		7	7	21	12	9	5	2	7	7	6	2	9	2
203	सिलयारी मा.	494.00	18	18	100	55	45	..	..	8	2	13	3	31	29
204	मझियाखार मा.	1,985.00	279	280	1,406	706	700	3	6	275	230	224	87	392	328
	मझियाखार		154	154	762	391	371	3	6	212	176	122	58	210	147
	संगम टोला		13	13	122	58	64	..	..	..	.	37	12	29	38
	लिखनी		112	113	522	257	265	..	..	63	54	65	17	153	143
205	मझियाखार रै.	482.00	..	..	..	..	वीरान	..	..	..	..	..	..	..	..
206	बरगाव	1,224.00	126	126	571	286	285	..	..	212	230	63	13	161	112
	ऊपर टोला		89	89	414	209	205	..	..	183	188	33	4	114	84
	नीचे टोला		37	37	157	77	80	.	.	29	42	30	9	47	28
207	करोंदा रै.	2,136.00	166	168	864	409	455	3	3	265	351	112	32	242	126
	बड़े टोला		61	61	311	146	165	..	.	97	115	35	6	89	38
	सागर टोला		33	35	190	93	97	..	..	70	76	42	22	50	27
	आड़िया टोला		44	44	199	83	116	3	3	77	108	14	3	58	38

डिंडोरी तहसील

काम करने वाले																						
I		II		III		IV		V(a)		V(b)		VI		VII		VIII		IX		X काम न करने वाले		स्थानीय कोड न.
पु.	स्त्री	पु	स्त्री	पु.	स्त्री	पु.	स्त्री	पु.	स्त्री	पु.	स्त्री	पु	स्त्री	पु	स्त्री	पु	स्त्री	पु.	स्त्री	पु.	स्त्री	
17	18	19	20	21	22	23	24	25	26	27	28	29	30	31	32	33	34	35	36	37	38	1
1	1	..	.	..	..	..	..	..	..	..	..	..	..	..	..	1	..	2	..	4	6	
184	102	113	9	3	..	..	.	8	..	1	3	..	..	2	..	..	..	7	1	216	402	194
132	100	99	..	1	..	..	..	4	..	1	3	..	..	2	..	..	..	7	1	183	309	
52	2	14	9	2	..	..	..	4	..	.	..	..	..	..	..	..	..	..	..	33	93	
192	152	43	33	5	5	..	..	2	..	..	..	..	..	..	..	..	..	1	..	112	181	195
91	59	18	10	2	..	..	..	1	..	..	..	..	..	..	..	..	..	..	..	38	104	
17	11	11	7	3	5	..	..	..	..	..	..	..	..	..	..	..	..	1	..	15	24	
68	64	14	16	..	..	..	..	1	..	..	..	..	..	..	..	..	..	..	..	44	36	
5	5	..	..	..	..	..	..	..	..	..	..	..	..	..	..	.	..	..	..	4	6	
11	13	..	.	.	..	..	..	..	..	..	..	..	..	..	..	..	..	..	..	11	11	
60	61	7	5	1	..	..	..	2	..	..	.	..	..	..	..	..	..	1	..	33	42	196
43	40	1	3	2	..	..	..	.	..	..	..	..	..	..	..	..	..	..	..	38	26	197
217	226	33	46	3	2	..	..	2	2	4	2	..	..	..	..	.	..	3	..	107	133	198
75	85	24	35	1	1	..	..	2	2	..	..	..	..	..	..	..	..	3	..	40	56	
4	4	..	..	..	..	..	..	..	..	..	..	..	..	..	..	..	..	..	..	1	5	
66	70	4	5	2	1	..	..	..	..	..	..	..	..	..	..	..	..	..	..	35	36	
29	24	..	1	..	..	..	..	..	..	..	..	..	..	..	..	..	..	..	..	11	12	
16	18	3	5	..	..	..	..	..	..	..	..	..	..	..	..	..	..	..	..	8	12	
27	25	2	..	..	..	..	..	..	..	4	2	..	..	..	..	..	..	..	..	12	12	
155	139	9	12	..	..	..	..	..	..	..	..	..	..	..	..	.	..	4	..	89	105	199
49	46	..	1	..	..	..	..	..	..	..	..	..	..	..	..	..	..	..	..	26	32	
15	11	..	1	..	..	..	..	..	..	..	..	.	..	..	..	..	..	..	..	9	9	
12	5	..	..	..	.	..	..	..	..	..	..	..	..	..	..	..	..	..	..	6	5	
79	77	9	10	..	..	..	..	..	..	..	..	..	..	..	..	..	..	4	..	48	59	
88	55	42	77	1	..	..	..	9	8	.	..	..	..	25	3	..	..	2	..	133	155	200
64	65	26	27	..	..	..	..	4	4	..	..	..	..	..	..	..	..	1	..	55	54	201
55	52	26	27	..	..	..	..	4	4	..	..	..	..	..	..	..	..	1	..	45	48	
9	13	..	..	..	..	..	..	..	..	..	..	..	..	..	..	..	..	..	..	10	6	
72	54	5	7	4	..	..	..	4	3	..	..	..	..	..	..	..	..	2	..	51	72	202
66	53	5	7	4	..	..	..	1	2	..	..	..	..	..	..	..	..	2	..	48	65	
6	1	..	..	..	.	..	..	3	1	..	..	..	..	..	.	..	..	..	..	3	7	
27	25	2	4	2	..	..	..	..	..	..	..	..	..	..	..	..	..	..	..	24	16	203
258	198	108	127	10	1	..	..	3	1	..	..	..	..	4	..	3	..	6	1	311	372	204
85	26	100	119	10	1	..	..	2	..	..	..	..	..	4	..	3	..	6	1	181	224	
27	33	2	5	..	..	..	..	..	..	..	..	..	..	..	..	..	..	..	..	29	26	
146	139	6	3	..	..	..	..	1	1	..	..	..	..	..	..	..	..	..	..	104	122	
..	..	..	..	..	..	..	..	..	..	..	..	वीरान	..	..	..	..	..	..	..	..	..	205
105	60	46	51	2	..	..	..	2	..	..	..	..	..	1	..	..	..	5	1	125	173	206
93	56	18	28	1	..	.	.	.	..	.	..	..	..	..	..	..	..	2	..	95	121	
12	4	28	23	1	..	..	.	2	..	.	..	..	..	1	..	..	..	3	1	30	52	
185	83	40	37	..	..	..	.	9	5	..	.	..	..	..	.	1	..	7	1	167	329	207
82	32	5	6	..	..	..	..	..	..	..	..	..	..	..	..	1	..	1	..	57	127	
30	14	8	7	..	..	.	.	8	5	.	..	..	..	..	..	..	..	4	1	13	70	
53	26	3	12	.	..	..	..	1	..	..	.	..	..	..	..	..	..	1	..	25	70	

जनगणना का प्राथमिक सारांश

स्थानीय कोड नं.	गांव/वार्ड गणना ब्लाक का नाम	गांव का क्षेत्रफल एकड़ में नगर/वार्ड का वर्ग कि. मी. में	आबाद रिहायशी मकानों की संख्या	परिवारों की संख्या	गिने गये व्यक्तियों की कुल संख्या (बेघरबार और संस्थाओं में रहने वाले व्यक्तियों सहित)			अनुसूचित जातियां		अनुसूचित जन-जातियां		साक्षर एवं शिक्षित व्यक्ति		(I-IX) कुल काम करने वाले	
					व्यक्ति	पु.	स्त्री	पु.	स्त्री	पु.	स्त्री	पु.	स्त्री	पु.	स्त्री
1	2	3	4	5	6	7	8	9	10	11	12	13	14	15	16
	डिमरान टोला		28	28	164	87	77	..	..	21	52	21	1	45	23
208	बछरगांव मा.	1,266.00	115	116	658	316	342	4	6	148	168	163	80	156	143
	कोटवार टोला		44	44	232	112	120	..	.	56	62	57	31	53	27
	मुकम टोला		32	33	216	108	108	3	1	67	67	56	25	49	58
	रिदवा टोला		13	13	70	33	37	1	5	1	..	16	1	23	20
	ममड़े टोला		26	26	140	63	77	..	..	24	39	34	23	31	38
209	बछरगांव रै.	120.00	10	10	49	26	23	4	2	17	17	7	..	11	9
210	कोसमडीह मा.	484.00	53	53	294	140	154	3	2	112	139	56	7	79	52
	मोई टोला		19	19	100	46	54	3	2	41	50	22	5	26	19
	चरुवा टोला		10	10	50	20	30	..	..	20	30	6	..	16	9
	मुकम टोला		24	24	144	74	70	..	..	51	59	28	2	37	24
211	झिझरी मा.	1,290.00	72	72	369	182	187	..	..	105	115	54	8	113	85
	मुकम टोला		67	67	341	168	173	..	..	103	112	53	8	102	79
	भर्रा टोला		5	5	28	14	14	..	..	2	3	1	..	11	6
212	सुनपुरी	2,114.00	89	105	553	270	283	5	7	183	191	113	34	153	52
	पटेल टोला		78	87	469	224	245	5	7	183	191	78	22	119	46
	बंजर टोला		11	18	84	46	38	..	..	..	..	35	12	34	6
213	बोंदर मा.	1,166.00	129	133	932	419	513	92	5	254	322	216	220	170	49
214	केवलारी मा	1,024.00	79	83	514	257	257	..	..	232	226	96	41	147	51
	पटेल टोला		36	38	233	124	109	..	..	108	96	46	9	70	19
	सुरसा टोला		43	45	281	133	148	..	..	124	130	50	32	77	32
215	गुरुमगांव मा	861.00	86	92	494	234	260	..	..	72	87	87	17	126	47
	पटेल टोला		48	49	275	126	149	..	..	61	74	40	7	75	36
	हर्रा टोला		38	43	219	108	111	..	..	11	13	47	10	51	11
216	गुरुमगांव रै	228.00	..	..	..	.	वीरान	..	.	..	..	..	..	..	..
217	सुनियामार मा.	744.00	83	84	494	237	257	22	21	147	151	57	15	126	126
	सुनियामार		55	55	331	156	175	..	..	141	147	42	12	79	87
	छोटा टोला		28	29	163	81	82	22	21	6	4	15	3	47	39
218	उफरी मा.	1,765.00	79	80	449	219	230	..	..	190	203	35	17	120	104
	उफरी		46	46	259	126	133	..	..	101	108	24	17	70	62
	बैगा टोला		15	15	91	50	41	..	..	47	39	..	..	24	17
	मीठो टोला		18	19	99	43	56	..	.	42	56	11	..	26	25
219	बसनिया रै.	845.00	58	60	289	146	143	..	..	110	116	19	2	85	78
220	गिरवरपुर मा.	646.00	76	85	409	186	223	..	..	166	190	65	16	116	120
221	खम्हरिया रै.	489.00	19	19	94	48	46	..	..	29	32	6	..	30	25
222	गिरवरपुर रै.	112.00	..	..	..	..	वीरान	..	..	..	..	..	..	..	..
223	रसोई मा	1,124.00	57	57	249	131	118	13	10	74	72	32	5	74	72
224	खाम्हा मा.	1,176 00	92	92	526	269	257	6	4	182	180	44	1	158	131
	राठौर टोला		51	51	289	145	144	.	..	80	88	18	..	91	66
	टिकरा टोला		33	33	195	102	93	..	..	89	80	23	1	54	53
	हर्रा टोला		8	8	42	22	20	6	4	13	12	3	..	13	12
225	कंचनपुर	1,023.00	95	95	430	211	219	2	4	98	97	98	8	120	75
	सड़क टोला		73	73	341	166	175	..	..	55	57	85	8	93	47
	कुलान टोला		22	22	89	45	44	2	4	43	40	13	..	27	28

डिंडोरी तहसील

काम करने वाले																						
I		II		III		IV		V(a)		V(b)		VI		VII		VIII		IX		X		
																				काम न करने वाले		स्थानीय कोड न
पु.	स्त्री	पु	स्त्री	पु	स्त्री	पु.	स्त्री	पु.	स्त्री	पु.	स्त्री	पु	स्त्री	पु.	स्त्री	पु.	स्त्री	पु.	स्त्री	पु.	स्त्री	
17	18	19	20	21	22	23	24	25	26	27	28	29	30	31	32	33	34	35	36	37	38	1
20	11	24	12	..	..	..	..	.	..	..	..	..	..	..	..	..	..	1	..	42	54	
115	113	35	28	..	..	..	..	2	.	..	..	..	..	..	..	..	..	4	2	160	199	208
38	18	13	9	..	..	..	..	1	..	..	..	..	..	..	..	..	..	1	..	59	93	
35	43	12	13	..	..	..	..	..	..	..	.	..	..	..	..		..	2	2	59	50	
20	19	2	1	..	..	..	..	1	.	..	..	.	..	..	.	.	..	..	..	10	17	
22	33	8	5	.	..	..	..	..	..	..	..	..	..	..	..	..	..	1	..	32	39	
1	1	8	8	..	..	..	..	2	..	..	..	..	..	.	..	..	..	..	..	15	14	209
51	18	23	34	1		.	..	1	..	2	..	..		..	..	.	..	1	..	61	102	210
23	11	..	8	..	..	..	..	..	..	2	.		.	..	.	..	..	1	.	20	35	
7	5	9	4	..	..	..	..	..	.	..	..	..	..	..	..	..	..	..	..	4	21	
21	2	14	22	1	..	..	..	1	..	..	..	..	.	..	..	..	..	..	..	37	46	
89	65	22	20	..	..	..	..	..	..	..	..	..	..	..	..	..	..	2	..	69	102	211
80	62	20	17	..	..	..	..	..	..	..	..	..	..	..	..	..	.	2	..	66	94	
9	3	2	3	..	..	..	..	..	..	..	..	..	..	..	.	..	..	..	..	3	8	
128	31	15	17	1	1	..	..	2	..	..	..	..	.	1	2	..	..	6	1	117	231	212
99	26	10	16	1	1	..	..	2	..	..	..	..	..	1	2	..	..	6	1	105	199	
29	5	5	1	..	..	..	..	..	..	..	..	..	..	..	..	..	..	..	..	12	32	
88	12	41	29	7	..	.	..	7	..	..	..	..	..	6	..	..	..	21	8	249	464	213
108	33	34	16	..	..	..	..	..	..	..	..	..	..	..	.	1	..	4	2	110	206	214
48	13	19	6	..	..	..	..	.	..	..	.	..	..	..	..	..	..	3	..	54	90	
60	20	15	10	..	..	..	..	..	..	..	.	..	..	..	..	1	..	1	2	56	116	
76	24	33	23	1	..	1	..	2	..	1	..	7	..	3	..	..	..	2	..	108	213	215
42	18	30	18	..	..	1	..	..	..	..	.	.	..	..	..	..	..	2		51	113	
34	6	3	5	1	..	..	..	2	..	1	..	7	..	3	..	..	..	..	..	57	100	
..	..	..	..	..	..	..	..	..	वीरान	..	.	..	..	..		..	..	..	.	..	..	216
65	72	49	50	1	..	..	..	8	4	..	..	..	..	1	..	..	.	2	.	111	131	217
46	56	29	31	1	.	..	..	..	..	..	.	..	..	1	..	..	.	2	..	77	88	
19	16	20	19	..	..	..	..	8	4	..	..	..	..	..	..	..	..	..	..	34	43	
85	73	32	31	..	..	..	..	..	.	..	..	..	..	.	..	.	.	3	..	99	126	218
58	50	9	12	..	..	..	..	..	..	..	..	..	..	..	..	.	..	3	.	56	71	
9	5	15	12	..	..	..	..	..	..	..	..	.	..	..	..	..	..	..	..	26	24	
18	18	8	7	..	..	..	..	..	..	..	..	..	.	.	..	..	..	..	.	17	31	
50	9	31	69	4	..	..	..	..	..	.	..	.	..	..	..	..	.	..	..	61	65	219
58	7	52	111	1	..	..	..	2	2	..	.	.	.	.	..	..	..	3	.	70	103	220
14	4	15	21	..	..	..	..	..	..	..	.	.	.	..	..			1	.	18	21	221
..	..	..	..	..	..	..	..	.	वीरान	..	..	..	..	..	..	.	.	..	.	..	..	222
47	39	17	29	2	1	.	..	5	3	..	..		..	..	.	..	..	3	..	57	46	223
102	76	45	54	9	1	..	..	..	..	..	.	..	..	..	.	..	.	2	.	111	126	224
54	23	31	42	6	1	..	..	..	..	..	.	..	..	..	..	..	..	..	..	54	78	
38	46	12	7	3	..	..	..	.	..	..	..	..	.	..	..	..	.	1	..	48	40	
10	7	2	5	..	..	..	..	..	..	..	.	..	..	..	.	..	.	1	..	9	8	
90	39	20	32	3	..	..	..	4	4	..	..	.	..	..	..	..	..	3	..	91	144	225
78	30	7	15	3	..	..	..	2	2	..	..	..	..	..	..	..	..	3	..	73	128	
12	9	13	17	..	..	..	..	2	2	..	.	..	..	..	..	..	..	..	..	18	16	

जनगणना का प्रायोगिक सारांश

स्थानीय कोड न.	गाव/वार्ड गणना ब्लाक का नाम	गाव का क्षेत्रफल एकड़ में नगर/वार्ड का वर्ग कि. मी. में	आवाद रिहायशी मकानों की संख्या	परिवारों की संख्या	गिने गये व्यक्तियों की कुल संख्या (बेघरबार और संस्थाओं में रहने वाले व्यक्तियों सहित)			अनुसूचित जातियां		अनुसूचित-जन-जातियां		साक्षर एवं शिक्षित व्यक्ति		(I-IX) कुल काम करने वाले	
					व्यक्ति	पु.	स्त्री	पु.	स्त्री	पु.	स्त्री	पु.	स्त्री	पु.	स्त्री
1	2	3	4	5	6	7	8	9	10	11	12	13	14	15	16
226	नितराही	1,227 00	88	88	450	224	226	..	..	184	193	50	11	132	94
	मड़क टोला		61	61	309	157	152	..	..	118	119	48	11	93	57
	भर्रा टोला		3	3	16	7	9	.	..	7	9	.	..	3	4
	बैगान टोला		15	15	78	37	41	..	..	37	41	..	..	21	19
	लमन टोला		7	7	39	19	20	..	..	19	20	1	..	11	11
	मदरु टोला		2	2	8	4	4	..	..	3	4	1	..	4	3
227	रहंगी	919 00	40	41	222	108	114	..	..	77	82	52	17	51	7
	परधान टोला		24	25	137	66	71	..	..	66	71	33	17	30	6
	भर्रा टोला		2	2	7	2	5	..	..	1	1	..	..	2	..
	रमजान टोला		4	4	18	10	8	..	..	10	8	3	..	5	..
	पक्षी टोला		10	10	60	30	30	..	..	..	2	16	..	14	1
228	बहेरा मा.	1,179.00	48	48	246	122	124	..	..	48	57	53	15	53	4
	बहेरा टोला		40	40	189	95	94	..	..	33	35	41	3	44	3
	मुकम टोला		5	5	36	15	21	..	..	15	21	7	12	7	1
	मगनू टोला		3	3	21	12	9	..	..	..	1	5	..	2	..
229	बहेरा रै.	192.00	..	..	..	..	बीरान	..	..	..	..	..	..	..	..
230	कुकरामठ	1,189.00	160	162	789	426	363	5	7	126	114	102	4	241	60
	सरपच टोला		58	58	283	156	127	..	..	..	..	35	1	90	24
	सहधू टोला		5	5	30	18	12	..	..	18	12	4	..	8	6
	बाजार टोला		97	99	476	252	224	5	7	108	102	63	3	143	30
231	बुढ़रखी मा.	994.00	130	130	557	284	273	3	6	36	59	107	5	192	2
	माल गुजार टोला		124	124	530	269	261	3	6	36	59	101	5	185	1
	कत्ते टोला		3	3	12	7	5	..	..	..	..	2	..	3	..
	भर्रा टोला		3	3	15	8	7	..	..	..	..	4	..	4	1
232	माधोपुर	778.00	71	71	271	145	126	..	..	122	106	69	21	69	12
	मुकम टोला		67	67	251	133	118	..	..	122	106	63	21	63	12
	खालहे टोला		4	4	20	12	8	..	..	..	..	6	..	6	..
233	रामहेपुर	1,193.00	37	37	187	93	94	..	..	85	88	8	3	43	2
	पंडा टोला		18	18	70	36	34	..	..	29	29	..	..	17	2
	लिधवा टोला		5	5	30	12	18	..	..	12	18	4	2	7	..
	बैगान टोला		14	14	87	45	42	..	.	44	41	4	1	19	..
234	बिछिया मा.	1,098.00	8	8	41	17	24	..	..	..	..	7	..	7	..
	बिछिया टोला		7	7	33	13	20	..	..	..	.	5	..	7	..
	बजरग टोला		1	1	8	4	4	..	..	..	..	2	..	..	..
235	कुडा मा	1,176.00	141	141	730	356	374	2	2	257	268	121	25	211	111
	पंडित टोला		16	16	70	38	32	..	..	..	.	23	4	15	4
	तालाब टोला		7	7	40	22	18	..	..	22	18	4	1	14	1
	भर्रा टोला		20	20	95	44	51	..	..	44	42	17	..	27	7
	कुलान टोला		20	20	110	56	54	..	..	56	54	4	..	35	26
	देमान टोला		20	20	103	47	56	..	..	47	56	..	..	29	30
	रोदान टोला		33	33	186	88	98	..	..	88	98	33	11	59	38
	राठोर टोला		25	25	126	61	65	2	2	..	..	10	9	32	5
236	सिमरिया	1,038.00	257	257	1,239	607	632	15	12	275	294	198	42	372	250
	राठोर टोला		87	87	419	202	217	..	..	..	..	75	13	117	102

डिंडोरी तहसील

काम करने वाले																						
I		II		III		IV		V(a)		V(b)		VI		VII		VIII		IX		X		
																				काम न करने वाले		स्थानीय कोड नं
पु.	स्त्री	पु.	स्त्री	पु.	स्त्री	पु.	स्त्री	पु.	स्त्री	पु.	स्त्री	पु.	स्त्री	पु.	स्त्री	पु.	स्त्री	पु.	स्त्री	पु.	स्त्री	
17	18	19	20	21	22	23	24	25	26	27	28	29	30	31	32	33	34	35	36	37	38	1
88	16	40	78	2	..	..	..	..	..	..	..	..	..	..	..	.	..	2	..	92	132	226
67	8	23	49	2	..	..	..	..	..	..	..	..	..	..	..	..	..	1	..	64	95	
1	2	2	2	..	..	..	..	..	..	..	..	..	..	..	..	..	..	..	..	4	5	
12	1	9	18	..	..	..	..	..	..	..	..	..	..	..	..	..	..	..	..	16	22	
5	2	6	9	..	..	..	..	..	.	..	..	..	..	..	..	..	..	..	..	8	9	
3	3	..	..	..	..	..	..	..	..	..	.	..	..	..	..	..	..	1	..	..	1	
40	4	3	..	4	..	.	..	3	..	..	..	1	..	..	..	.	..	..	3	57	107	227
20	3	3	..	4	..	..	..	2	..	..	.	1	..	..	..	..	..	..	3	36	65	
1	..	..	..	..	..	..	..	1	..	.	.	..	..	.	..	..		.	.	..	5	
5		..	..	..	..	..	..	..	..	..	..	.	..	..	..	..	.	..	..	5	8	
14	1	..	..	..	..	..	.	..	..	..	..	..	..	..	..	..	..	..	..	16	29	
37	3	..	..	3	..	..	..	..	..	.	..	..	..	..	..	..	..	13	1	69	120	228
29	2	..	..	2	..	..	..	..	..	..	..	..	..	..	..	..	..	13	1	51	91	
6	1	..	..	1	..	..	..	..	..	..	.	..	..	..	..	..	..	.	..	8	20	
2	..	..	.	..	..	..	..	..	..	..	..	..	..	..	..	..	.	..	..	10	9	
..	..	..	..	..	..	..	..	..	..	वीरान	..	..	..	..	.	..	..	..	..	..	.	229
187	24	42	36	..	..	..	..	5	.	..	..	.	..	3	..	..	..	4	..	185	303	230
90	24	..	..	..	..	..	..	..	..	..	.	.	..	..	..	..	..	..	..	66	103	
8	..	..	6	..		..	..	..	..	.	..	..	.	..	..	..	..	..	.	10	6	
89		42	30	..	..	.	..	5		..	..	..	..	3	..	..	.	4	.	109	194	
158	2	..	.	..	..	..		1	.	..	..	31	..	..	..	..	.	2	..	92	271	231
151	1	..	..	..	..	..	..	1	.	..	..	31	..	..	..	..	..	2	..	84	260	
3	..	..	..	..	..	..	..	..	..	.	..	..	..	..	..	..	..	..	..	4	5	
4	1	..	..	..	..	..	..	.	..	..	.	..	..	..	..	..	..	..	..	4	6	
67	9	..	..	.	1	..	..	..	..	..	.	1	..	..	2	.	..	1	.	76	114	232
61	9	..	..	..	1	..	..	..	..	..	..	.	.	..	.	..	..	1	.	70	106	
6	..	..	..	.	..	..	.	..	..	..	..	1	..	..	2	..	..	..	..	6	8	
38	1	..	..	..	..	..	..	..	..	.	..		..	..	..	..	..	5	1	50	92	233
16	1	..	..	..	..	..	..	..	..	.	..	..	..	.	.	..	..	1	1	19	32	
6	..	..	..	..	..	..	..	.	..	..	..	..	..	..	..	..	..	1	..	5	18	
16	..	..	..	..	..	..	..	..	..	..	..	..	..	..	..	..	..	3	..	26	42	
7	.	..	..	..	..	..	..	..	..	..	..	..	..	..	..	.	..	..	..	10	24	234
7	..	..	..	..	..	..	..	..	..	..	.	.	..	..	..	.	..	..	..	6	20	
..	.	..	..	..	..	..	..	..	..	..	..	..	..	..		..	..	..	..	4	4	
125	48	79	63	2	..	..	..	..	.	1	..	.	..	..	..	..	.	4	..	145	263	235
13	4	..	..	1	..	..	..	..	..	1	..	..	..	..	..	.	..	..	..	23	28	
14	1	..	..	..	..	..	..	..	..	.	..	..	..	..	..	..	..	..	..	8	17	
23	7	3	..	1	..	..	..	..	..	..	..	..	..	..	.	..	..	..	..	17	44	
..	..	35	26	..	..	..	..	..	..	..	..	..	..	..	..	..	.	..		21	28	
..	..	29	30	..	.	..	..	..	..	..	..	..	..	..	..	..	..	..	..	18	26	
45	31	12	7	..	..	..	..	..	.	.	.	..	..	..	..	..	..	2	..	29	60	
30	5	..	.	..	..	..	.	..	.	..	..	.	..	..	..	.	..	2	..	29	60	
179	110	145	139	18	..	..	..	6	..		..	..	..	1	..	.	..	23	1	235	382	236
101	99	10	2	..	..	..	.	2	.	.	..	..	..	..	.	..	..	4	1	85	115	

जनगणना का प्राथमिक सारांश

स्थानीय कोड नं.	गांव/वार्ड गणना ब्लाक का नाम	गांव का क्षेत्रफल एकड़ में नगर/वार्ड का वर्ग कि.मी. में	आबाद निवासशी मकानों की संख्या	परिवारों की संख्या	गिने गये व्यक्तियों की कुल संख्या (बेघरबार और संस्थाओं में रहने वाले व्यक्तियों सहित)			अनुसूचित जातियां		अनुसूचित जन-जातियां		साक्षर एवं शिक्षित व्यक्ति		(I-IX) कुल काम करने वाले	
					व्यक्ति	पु.	स्त्री	पु.	स्त्री	पु.	स्त्री	पु.	स्त्री	पु.	स्त्री
1	2	3	4	5	6	7	8	9	10	11	12	13	14	15	16
	खवास टोला		27	27	142	73	69	..	..	..	..	43	14	41	4
	चमरान टोला		26	26	126	63	63	5	8	58	54	17	2	42	31
	ढिमरा टोला		33	33	154	73	81	6	3	37	47	23	2	45	21
	देसान टोला		41	41	196	95	101	..	..	91	99	5	1	60	55
	तालाब टोला		43	43	202	101	101	4	1	89	94	35	10	67	37
237	बल्लारपुर मा.	1,254.00	63	63	294	134	160	..	..	120	139	25	19	79	33
238	कनई सांगवा मा.	888.00	128	135	595	311	284	..	..	143	127	106	1	171	131
239	सरहरी मा.	1,250,00	191	194	1,448	735	713	20	18	307	299	221	39	391	48
	ग्राम समा टोला		91	91	456	239	217	16	15	98	92	101	25	131	28
	बिछिया टोला		94	97	941	477	464	3	2	192	179	110	11	250	19
	पीपर टोला		6	6	51	19	32	1	1	17	28	10	3	10	1
240	चटुवा मा.	1,529.00	136	136	712	361	351	1	1	210	221	156	21	209	157
	मुकद्दम टोला		59	59	319	156	163	..	..	61	71	75	9	92	59
	स्कूल टोला		77	77	393	205	188	1	1	149	150	81	12	117	98
241	देवरी	435.00	..	..	..	वीरान	..	..	..	..	..	..	..	..	..
242	किवटी मा.	1,633.00	103	103	555	269	286	..	..	130	149	114	26	162	173
	गधुरी टोला		47	47	268	129	139	..	..	92	104	46	14	78	75
	राठौर टोला		56	56	287	140	147	..	..	38	45	68	12	84	98
243	मोहिया उर्फ छांटा	1,324.00	236	238	1,097	552	545	12	20	219	229	182	27	314	241
	मोहदा घांटा		206	206	951	482	469	12	20	151	158	180	27	274	205
	बैगा टोला		30	32	146	70	76	..	..	68	71	2	..	40	36
244	मोहदा मा	905.00	60	60	349	174	175	124	51	41	129	60	1	95	114
	महरा टोला		32	32	219	109	110	91	17	18	93	44	..	56	70
	छिद्दी टोला		28	28	130	65	65	33	34	23	36	16	1	39	44
245	सरई मा.	491.00	63	63	295	149	146	65	74	12	9	26	..	88	70
246	पंड़रिया मा.	681.00	82	82	411	211	200	3	8	100	108	46	13	112	106
247	टिकरिया मा.	776.00	31	31	213	97	116	..	..	97	116	..	3	51	55
248	अतरिया उर्फ किकरीझिर रै.	616.00	71	122	461	259	202	30	38	111	79	58	3	163	116
249	जमुनिया	1,598.00	57	57	260	128	132	..	..	96	102	29	14	70	44
	बड़े टोला		48	48	215	107	108	..	..	81	88	29	5	61	30
	फिरहा टोला		9	9	45	21	24	..	..	15	14	..	9	9	14
250	खिरमारी	1,204.00	80	81	371	180	191	..	..	102	98	38	2	112	45
	भगवत टोला		72	73	338	165	173	..	..	90	84	36	2	99	39
	जोगी टोला		8	8	33	15	18	..	..	12	14	2	..	13	6
251	धनुवासागर	1,389-00	132	135	679	339	340	5	1	117	134	120	46	166	35
	ठाकुर टोला		93	96	469	232	237	5	1	94	99	65	26	122	20
	यादव टोला		39	39	210	107	103	..	..	23	35	55	20	44	15
252	लाखो	1,127.00	67	69	320	153	167	..	..	124	137	41	6	79	10
253	करनपुरा मा.	1,206.00	49	50	231	106	125	..	..	96	113	18	1	69	39
254	पथरिया रै	1,710.00	67	71	342	169	173	..	..	154	164	36	8	109	34
255	खजरी मा.	505.00	31	33	162	82	80	..	..	60	52	20	8	54	44
	खुर्रा टोला		13	13	77	38	39	..	..	27	22	9	3	24	22
	मुकद्दम टोला		18	20	85	44	41	..	..	33	30	11	5	30	22
256	खजरी रै	322.00	26	30	139	59	80	1	..	50	70	36	6	37	32

डिंडोरी तहसील

काम करने वाले																						
I		II		III		IV		V(a)		V(b)		VI		VII		VIII		IX		X काम न करने वाले		स्थानीय कोड नं.
पु.	स्त्री	पु.	स्त्री	पु.	स्त्री	पु	स्त्री	पु.	स्त्री	पु.	स्त्री	पु	स्त्री	पु	स्त्री	पु.	स्त्री	पु	स्त्री	पु	स्त्री	
17	18	19	20	21	22	23	24	25	26	27	28	29	30	31	32	33	34	35	36	37	38	1
32	4	1	..	..	..	..	..	..	..	..	..	..	..	1	..	..	..	7	..	32	65	
2	1	30	30	6	..	..	..	3	..	..	..	..	..	..	..	..	..	1	..	21	32	
22	2	18	19	2	..	..	..	..	..	..	..	..	..	..	..	..	..	3	..	28	60	
3	3	56	52	..	..	..	..	1	..	..	..	..	..	..	..	..	..	..	..	35	46	
19	1	30	36	10	..	..	..	..	..	..	..	..	..	..	..	..	..	8	..	34	64	
63	..	13	33	2	..	..	..	..	..	..	..	..	..	..	..	1	..	..	..	55	127	237
95	60	10	8	1	1	..	..	..	..	..	..	63	62	1	..	..	..	1	..	140	153	238
249	14	118	34	1	..	..	..	12	..	..	..	..	..	1	..	..	..	10	..	344	665	239
88	11	28	17	1	.	.	..	11	..	..	..	..	..	1	..	..	..	2	..	108	189	
154	2	89	17	..	..	..	..	1	..	..	..	..	..	..	..	..	..	6	..	227	445	
7	1	1	..	..	..	..	..	..	..	..	..	..	..	..	..	..	..	2	..	9	31	
115	62	60	67	..	..	..	..	..	..	..	..	31	28	..	..	..	..	3	..	152	194	240
57	26	32	32	..	..	..	..	..	..	..	..	1	1	..	..	..	..	2	..	64	104	
58	36	28	35	..	..	..	..	..	..	..	..	30	27	..	..	..	..	1	..	88	90	
..	..	..	..	..	..	..	..	..	बीरान	..	..	..	..	..	..	..	..	..	..	..	..	241
119	116	39	56	..	..	..	..	2	..	..	..	..	..	..	..	..	..	2	1	107	113	242
51	46	24	29	..	..	..	..	2	..	..	..	..	..	..	..	..	..	1	..	51	64	
68	70	15	27	..	..	..	..	..	..	..	..	..	..	..	..	..	..	1	1	56	49	
188	93	91	132	5	1	..	..	1	..	2	1	..	..	19	11	..	..	8	3	238	304	243
184	92	57	97	3	1	..	..	1	..	2	1	..	..	19	11	..	..	8	3	208	264	
4	1	34	35	2	..	..	..	..	..	..	..	..	..	..	..	..	..	..	..	30	40	
73	92	16	19	..	..	..	..	2	3	..	..	..	..	1	..	..	..	3	..	79	61	244
54	69	2	1	..	..	..	..	..	..	..	..	..	..	..	..	..	..	..	..	53	40	
19	23	14	18	..	..	..	..	2	3	..	..	..	..	1	..	..	..	3	..	26	21	
70	60	12	10	6	..	..	..	..	..	..	..	..	..	..	..	..	..	..	..	61	76	245
55	49	55	56	..	..	..	..	1	1	..	..	..	..	..	..	..	..	1	..	99	94	246
28	33	23	22	..	..	..	..	..	..	..	..	..	..	..	..	..	..	..	..	46	61	247
80	79	14	12	5	3	..	..	..	..	..	..	4	2	53	16	..	..	7	4	96	86	248
40	32	28	11	..	..	..	..	.	..	..	1	..	..	..	..	..	..	2	..	58	88	249
39	21	20	9	..	..	..	..	..	..	..	..	..	..	..	..	..	..	2	..	46	78	
1	11	8	2	..	..	..	..	..	..	..	1	..	..	..	..	..	..	..	..	12	10	
74	19	32	26	4	..	..	..	..	..	..	..	1	..	..	..	..	..	1	..	68	146	250
65	14	32	25	1	..	..	..	..	..	..	..	..	..	..	..	..	..	1	..	66	134	
9	5	..	1	3	..	..	..	..	..	..	..	1	..	..	..	..	..	..	..	2	12	
121	11	41	22	..	..	..	..	2	..	..	..	..	..	..	..	..	..	2	2	173	305	251
96	6	24	14	..	..	..	..	1	..	..	..	..	..	..	..	..	..	1	..	110	217	
25	5	17	8	..	..	..	..	1	..	..	..	..	..	..	..	..	..	1	2	63	88	
38	7	36	3	2	..	..	..	1	..	..	..	..	..	..	..	..	..	2	..	74	157	252
60	32	4	7	2	..	..	..	3	..	..	..	..	..	.	..	..	..	..	..	37	86	253
98	26	3	8	4	..	..	..	1	..	..	..	..	..	..	..	..	..	3	..	60	139	254
35	34	16	10	1	..	..	..	1	..	..	..	..	..	..	..	..	..	1	..	28	36	255
14	14	8	8	..	..	..	..	..	..	..	..	..	..	..	..	..	..	1	..	14	17	
21	20	8	2	1	..	..	..	..	..	..	..	..	..	..	..	..	..	..	..	14	19	
32	30	1	2	1	..	..	..	..	..	..	..	..	..	..	..	..	..	3	.	22	48	256

जनगणना का प्राथमिक सारांश

स्थानीय कोड नं.	गांव/वार्ड गणना ब्लाक का नाम	गांव का क्षेत्रफल एकड़ में नगर/वार्ड का वर्ग कि.मी. में	आबाद रिहायशी मकानों की संख्या	परिवारों की संख्या	गिने गये व्यक्तियों की कुल संख्या (बेघरबार और संस्थाओं में रहने वाले व्यक्तियों सहित)			अनुसूचित जातियां		अनुसूचित जन-जातियां		साक्षर एवं शिक्षित व्यक्ति		(I-IX) कुल काम करने वाले	
					व्यक्ति	पु.	स्त्री	पु.	स्त्री	पु.	स्त्री	पु.	स्त्री	पु.	स्त्री
1	2	3	4	5	6	7	8	9	10	11	12	13	14	15	16
	स्कूल टोला		10	11	53	25	28	..	..	20	22	11	2	12	13
	टिकरा टोला		16	19	86	34	52	1	..	30	48	25	4	25	19
257	चटिया मा.	778 00	52	56	253	125	128	..	..	75	84	37	9	71	53
	टिकरा टोला		29	29	141	75	66	..	..	41	38	22	5	39	32
	स्कूल टोला		23	27	112	50	62	..	..	34	46	15	4	32	21
258	चटिया रै.	299.00	12	18	87	47	40	..	..	31	25	14	3	26	21
259	झिलमिला रै.	938.00	41	54	269	124	145	..	..	118	140	34	16	77	79
260	बिलगांव मा.	673.00	37	47	232	113	119	3	4	90	91	41	15	59	49
	मुकद्दम टोला		12	14	94	45	49	..	..	41	45	21	12	21	17
	घीरु टोला		6	7	44	21	23	..	..	18	18	7	1	10	8
	तिल्हार टोला		19	26	94	47	47	3	4	31	28	13	2	28	24
261	साम्हर मा	1,140.00	66	75	400	212	188	133	114	49	39	76	20	105	92
	मुकद्दम टोला		51	57	285	150	135	128	109	..	..	70	16	81	66
	डोंगरी टोला		10	12	87	49	38	5	5	36	24	5	4	18	18
	बैगान टोला		5	6	28	13	15	..	..	13	15	1	..	6	8
262	पड़रिया मा.	545.00	24	28	144	75	69	5	4	37	36	22	2	38	2
	पड़रिया		19	22	115	61	54	5	4	27	25	20	2	32	2
	पठारी टोला		5	6	29	14	15	..	..	10	11	2	..	6	..
263	पड़रिया रै.	512.00	25	30	139	74	65	15	8	55	53	11	3	40	8
264	अमगांव रै.	1,123.00	55	59	295	146	149	..	..	122	123	24	4	83	38
	अमगांव		40	44	216	108	108	..	..	101	105	14	4	60	33
	बंजर टोला		15	15	79	38	41	..	..	21	18	10	..	23	5
265	चांदपुर मा.	521.00	70	71	356	176	180	2	7	42	33	48	12	98	52
	चांदपुर		63	64	313	155	158	2	7	32	24	43	12	89	43
	भर्रा टोला		7	7	43	21	22	..	..	10	9	5	..	9	9
266	मोहगांव मा.	800.00	49	56	315	165	150	98	76	51	59	94	9	73	16
	मोहगांव		46	53	303	159	144	98	76	45	53	92	9	71	14
	झूझा टोला		3	3	12	6	6	..	..	6	6	2	..	2	2
267	पिपरिया मा.	751.00	64	64	402	220	182	51	34	99	90	91	13	109	103
	पिपरिया		31	31	168	94	74	51	34	39	38	33	1	46	39
	छिदला टोला		33	33	234	126	108	..	..	60	52	58	12	63	64
268	सिधौली मा.	1,038.00	71	71	400	206	194	14	16	118	114	58	28	108	99
	सिधौली		31	31	180	90	90	12	14	24	30	49	27	45	39
	बाबा टोला		10	10	69	38	31	..	..	34	31	2	..	20	19
	बैगान टोला		30	30	151	78	73	2	2	60	53	7	1	43	41
269	पिपरिया रै.	242.00	..	..	..	वीरान	..	..	..	..	..	..	..	..	..
270	लुटगांव रै.	679.00	22	27	135	67	68	.	..	60	62	20	3	43	45
271	बहेरा मा.	1,853.00	144	149	701	345	356	3	5	191	195	85	13	208	188
	मुकद्दम टोला		96	97	460	218	242	3	5	127	132	47	4	139	121
	बनर्जी टोला		26	26	133	69	64	..	..	13	15	18	2	34	31
	किसान टोला		22	26	108	58	50	..	..	54	48	20	7	35	36
272	सलैया मा.	701.00	62	66	339	170	169	4	5	137	132	57	3	89	89
	सलैया		54	57	300	150	150	..	..	131	125	54	3	76	81
	घुई टोला		8	9	39	20	19	4	5	6	7	3	..	13	8

डिंडोरी तहसील

काम करने वाले																						
I		II		III		IV		V(a)		V(b)		VI		VII		VIII		IX		X काम न करने वाले		स्थानीय कोड नं.
पु.	स्त्री	पु.	स्त्री	पु.	स्त्री	पु.	स्त्री	पु.	स्त्री	पु.	स्त्री	पु.	स्त्री	पु	स्त्री	पु.	स्त्री	पु.	स्त्री	पु.	स्त्री	
17	18	19	20	21	22	23	24	25	26	27	28	29	30	31	32	33	34	35	36	37	38	1
10	11	1	2	1	..	..	..	..	..	..	..	..	..	..	..	..	..	..	..	13	15	
22	19	..	..	..	..	..	..	.	..	..	..	..	..	..	..	..	..	3	..	9	33	
35	23	30	30	3	..	..	..	1	..	..	..	.	..	..	..	..	..	2	..	54	75	257
20	15	16	17	3	..	..	..	..	..	..	..	..	..	..	..	..	..	..	..	36	34	
15	8	14	13	..	..	..	..	1	..	..	..	..	..	..	..	..	..	2	..	18	41	
10	10	11	11	4	..	..	..	..	..	..	..	..	..	1	..	..	..	..	..	21	19	258
54	63	14	16	5	..	..	..	2	..	..	..	..	..	..	..	..	..	2	..	47	66	259
37	27	16	21	4	1	..	..	..	..	..	..	..	..	..	..	..	..	2	..	54	70	260
13	13	4	4	2	..	..	..	..	..	..	..	..	..	..	..	..	..	2	..	24	32	
5	5	4	3	1	..	..	..	..	..	..	..	..	..	..	..	..	..	..	..	11	15	
19	9	8	14	1	1	..	..	..	..	..	..	..	..	..	..	..	..	..	..	19	23	
66	62	30	30	6	..	..	..	2	..	..	..	..	..	..	..	..	..	1	..	107	96	261
56	48	20	18	4	..	..	..	..	..	..	..	..	..	..	..	..	..	1	..	69	69	
10	14	5	4	1	..	..	..	2	..	..	..	..	..	..	..	..	..	..	..	31	20	
..	..	5	8	1	..	..	..	..	..	..	..	..	..	..	..	..	..	..	..	7	7	
25	1	10	1	..	..	..	..	3	..	..	..	..	..	..	..	..	..	..	..	37	67	262
19	1	10	1	..	..	..	..	3	..	..	..	..	..	..	..	..	..	..	..	29	52	
6	..	..	..	..	..	..	..	..	..	..	..	..	..	..	..	..	..	..	..	8	15	
12	1	18	3	..	..	..	..	9	4	..	..	..	..	..	..	..	..	1	..	34	57	263
63	29	12	9	2	..	..	..	3	..	..	..	..	..	..	..	..	..	3	..	63	111	264
52	28	6	5	2	..	..	..	..	..	..	..	..	..	..	..	..	..	..	..	48	75	
11	1	6	4	..	..	..	..	3	..	..	..	..	..	..	..	..	..	3	..	15	36	
64	39	21	13	2	..	..	..	7	..	..	..	..	..	..	..	..	..	4	..	78	128	265
55	30	21	13	2	..	..	..	7	..	..	..	..	..	..	..	..	..	4	..	66	115	
9	9	..	..	..	..	..	..	..	..	..	..	..	..	..	..	..	..	..	..	12	13	
68	14	2	2	..	..	..	..	2	..	..	.	..	..	..	..	..	..	1	..	92	134	266
66	13	2	1	..	..	..	..	2	..	.	..	..	..	..	..	..	..	1	..	88	130	
2	1	..	1	..	..	..	..	..	..	..	..	..	..	..	..	..	..	..	..	4	4	
80	79	20	20	4	..	..	1	3	2	..	.	..	..	..	..	..	..	2	1	111	79	267
30	26	13	11	3	..	..	1	..	..	..	..	..	..	..	..	..	..	.	1	48	35	
50	53	7	9	1	..	..	..	3	2	..	..	..	..	..	..	..	..	2	..	63	44	
67	59	29	35	4	1	..	..	1	1	..	..	..	..	..	..	..	..	7	3	98	95	268
34	30	4	5	..	..	..	..	1	1	..	..	..	..	..	..	..	..	6	3	45	51	
6	6	14	13	..	..	..	..	..	..	..	..	..	--	..	..	..	..	..	..	18	12	
27	23	11	17	4	1	..	..	..	..	..	..	..	..	..	..	..	..	1	..	35	32	
..	..	..	..	..	..	..	..	..	..	वीरान	..	..	..	..	..	..	..	..	..	..	..	269
42	44	..	..	..	1	..	..	..	..	..	..	..	..	..	..	..	..	1	..	24	23	270
112	103	74	72	5	2	..	..	13	11	..	..	..	..	1	.	..	..	3	..	137	168	271
64	51	68	67	4	1	..	.	3	2	..	..	..	..	..	..	..	..	..	..	79	121	
20	22	4	4	..	..	..	..	7	5	..	.	..	..	1	..	..	..	2	..	35	53	
28	30	2	1	1	1	..	..	3	4	..	..	..	..	..	..	..	..	1	..	23	14	
42	40	32	46	6	2	..	..	1	..	4	..	1	..	..	..	2	..	1	1	81	80	272
36	36	31	42	4	2	..	..	1	..	..	..	1	..	..	..	2	..	1	1	74	69	
6	4	1	4	2	..	..	..	..	..	4	..	..	..	..	..	..	..	..	..	7	11	

जनगणना का प्राथमिक सारांश

स्थानीय कोड नं.	गांव/वार्ड गणना ब्लाक का नाम	गांव का क्षेत्रफल एकड़ में नगर/वार्ड का वर्ग कि.मी. में	आबाद रिहायशी मकानों की संख्या	परिवारों की संख्या	गिने गये व्यक्तियों की कुल संख्या (बेघरबार और संस्थाओं में रहने वाले व्यक्तियों सहित)			अनुसूचित जातियां		अनुसूचित जन-जातियां		साक्षर एवं शिक्षित व्यक्ति		(I-IX) कुल काम करने वाले	
					व्यक्ति	पु.	स्त्री	पु.	स्त्री	पु.	स्त्री	पु.	स्त्री	पु.	स्त्री
1	2	3	4	5	6	7	8	9	10	11	12	13	14	15	16
273	धनवासी रै.	1,690.00	124	137	667	326	341	7	12	229	226	138	138	188	164
	स्कूल टोला		36	42	186	88	98	..	..	52	72	48	10	57	52
	खुर्री टोला		11	12	73	35	38	..	..	35	38	21	9	20	16
	पनटोन टोला		41	47	231	124	107	..	..	105	57	38	10	68	60
	केवलार टोला		36	36	177	79	98	7	12	37	59	31	9	43	36
274	धपसा रै.	1,778.00	77	78	378	183	195	1	2	139	159	42	3	122	131
	सरसा टोला		44	44	205	99	106	1	2	85	98	25	3	66	65
	नवा टोला		33	34	173	84	89	..	..	54	61	17	..	56	66
275	मैनपुरी रै.	840.00	38	40	219	95	124	..	..	81	109	22	2	66	73
	ऊपर टोला		25	26	138	62	76	..	..	57	72	18	2	44	46
	काल्हे टोला		13	14	81	33	48	..	..	24	37	4	..	22	27
276	मैसंवाही रै.	1,185.00	95	96	511	236	275	..	..	169	203	96	51	142	157
	मुकद्दम टोला		61	62	339	157	182	..	..	98	116	72	48	96	103
	सरई टोला		34	34	172	79	93	..	..	71	87	24	3	46	54
277	बरबसपुर रै.	874.00	98	103	489	242	247	..	..	121	127	93	17	150	130
	मुकद्दम टोला		61	65	337	168	169	..	..	50	51	83	17	101	91
	पाखा टोला		37	38	152	74	78	..	..	71	76	10	..	49	39
278	गंजरा रै.	579.00	38	39	177	91	86	..	..	79	76	10	3	57	52
279	उमरिया रै.	859.00	81	81	388	191	197	..	..	142	150	42	20	119	108
	ठाकुर टोला		37	37	50	27	23	..	..	19	18	10	2	14	13
	वहेरा टोला		12	12	163	83	80	..	..	65	64	15	16	52	46
	मुकद्दम टोला		32	32	175	81	94	..	..	58	68	17	2	53	49
280	लालपुर मा.	803.00	56	56	293	136	157	..	..	124	143	43	7	91	95
	पटवारी टोला		18	18	114	49	65	..	..	47	62	12	3	32	34
	झिरिया टोला		11	11	56	25	31	..	..	24	25	9	..	17	18
	मुकद्दम टोला		27	27	123	62	61	..	..	53	56	22	4	42	43
281	कमरासोढ़ी रै.	1,789.00	107	115	522	241	281	9	13	167	209	87	37	137	133
	जुवहा टोला		45	45	166	75	91	..	..	57	69	27	5	48	38
	टिकरा टोला		34	34	35	19	16	..	..	19	16	6	..	9	16
	लफंगा टोला		5	5	24	18	6	..	..	8	6	5	..	6	5
	स्कूल टोला		3	5	123	59	64	9	13	27	30	18	6	29	20
	मुकद्दम टोला		20	26	174	70	104	..	..	56	88	31	26	45	54
282	परसेल रै.	1,021.00	87	87	482	233	249	..	..	178	185	83	24	128	138
	मुकद्दम टोला		25	25	110	53	57	..	..	48	51	24	6	33	38
	सड़क टोला		9	9	62	27	35	..	..	25	32	12	10	11	13
	खुर्री टोला		20	20	112	50	62	..	..	39	34	20	4	32	30
	डोंगी टोला		33	33	198	103	95	..	..	66	68	27	4	52	57
283	पिण्डरुखी मा.	1,695.00	95	95	539	266	273	..	..	140	131	85	15	164	160
	टिकरा टोला		64	64	381	182	199	..	..	113	111	57	11	115	118
	सड़क टोला		10	10	67	33	34	..	..	6	4	16	3	17	12
	स्कूल टोला		7	7	23	11	12	..	..	7	5	5	1	8	9
	सत्ती टोला		14	14	68	40	28	..	..	14	11	7	..	24	21
284	नेवसा रै	1,302.00	70	70	350	179	171	..	..	137	129	53	6	98	102
	मुकद्दम टोला		40	40	185	96	89	..	..	67	63	32	4	49	52

डिंडोरी तहसील

काम करने वाले																						
I		II		III		IV		V(a)		V(b)		VI		VII		VIII		IX		X काम न करने वाले		स्थानीय कोड न.
पु.	स्त्री	पु.	स्त्री	पु.	स्त्री	पु.	स्त्री	पु.	स्त्री	पु.	स्त्री	पु.	स्त्री	पु.	स्त्री	पु.	स्त्री	पु.	स्त्री	पु.	स्त्री	
17	18	19	20	21	22	23	24	25	26	27	28	29	30	31	32	33	34	35	36	37	38	1
96	118	34	19	13	..	..	..	38	25	..	..	..	2	..	..	..	..	7	..	138	177	273
26	44	17	6	10	..	..	..	4	..	..	..	..	2	..	..	..	..	..	..	31	46	
17	15	1	1	1	..	..	..	..	..	..	..	..	..	..	..	.	..	1	..	15	22	
31	36	16	12	2	..	..	..	13	12	..	..	..	..	..	..	..	..	6	..	56	47	
22	23	..	..	..	..	..	..	21	13	..	..	..	..	..	..	.	..	..	..	36	62	
105	107	10	23	4	..	..	..	2	1	..	..	..	..	..	..	..	..	1	..	61	64	274
58	55	3	9	3	..	..	..	2	1	..	..	..	..	..	..	..	..	.	..	33	41	
47	52	7	14	1	..	..	..	..	..	..	..	..	..	..	..	..	..	1	..	28	23	
56	62	7	11	1	..	..	..	2	..	..	..	..	..	..	..	..	..	..	..	29	51	275
38	38	6	8	..	..	..	..	..	..	..	..	..	..	..	..	..	..	..	..	18	30	
18	24	1	3	1	..	..	..	2	..	..	..	..	..	..	..	..	..	..	..	11	21	
107	133	22	21	4	1	..	..	2	..	..	..	..	..	..	..	..	..	7	2	94	118	276
65	85	19	16	3	..	..	..	2	..	..	..	..	..	..	..	..	..	7	2	61	79	
42	48	3	5	1	1	..	..	..	..	..	..	..	..	..	..	..	..	..	..	33	39	
92	103	43	22	6	1	..	..	8	4	..	..	1	..	..	..	..	..	..	..	92	117	277
59	72	30	16	6	1	..	..	5	2	..	..	1	..	..	..	..	..	..	..	67	78	
33	31	13	6	..	..	..	..	3	2	..	..	..	..	..	..	..	..	..	..	25	39	
41	34	14	17	2	1	..	..	..	..	..	..	..	..	..	..	..	..	..	.	34	34	278
94	88	10	16	11	3	..	..	3	..	..	1	..	..	..	..	..	..	1	..	72	89	279
12	10	1	3	1	..	..	..	..	..	..	..	..	..	..	..	..	..	..	..	13	10	
40	38	2	5	6	2	..	..	3	..	..	1	..	..	..	..	..	..	1	..	31	34	
42	40	7	8	4	1	..	..	..	..	..	..	..	..	..	..	..	..	.	..	28	45	
67	76	13	17	1	1	..	..	1	1	1	..	5	..	..	..	..	..	3	..	45	62	280
19	26	12	8	..	..	..	..	..	..	1	.	..	..	..	..	..	..	..	..	17	31	
15	15	1	2	1	1	..	..	..	..	..	..	..	..	..	..	..	..	..	..	8	13	
33	35	..	7	..	..	..	..	1	1	..	..	5	..	..	..	..	..	3	..	20	18	
99	101	20	25	8	1	..	..	..	..	5	3	..	..	1	..	..	..	4	3	104	148	281
35	27	9	11	3	..	..	..	..	..	..	..	..	..	..	..	..	..	1	..	27	53	
8	14	1	2	..	..	..	..	..	..	..	..	..	..	..	..	..	..	..	..	10	..	
4	5	2	..	..	..	..	..	..	..	..	..	..	..	..	..	..	..	..	..	12	1	
21	16	1	1	2	..	..	..	..	..	5	3	..	..	..	..	.	..	..	..	30	44	
31	39	7	11	3	1	..	..	..	..	..	..	..	..	1	..	..	..	3	3	25	50	
112	123	15	15	..	..	..	..	..	..	..	..	..	..	..	..	..	..	1	.	105	111	282
25	32	8	6	..	..	..	..	..	..	..	..	..	..	..	..	..	..	..	..	20	19	
10	13	..	..	..	..	..	..	..	..	..	.	..	..	..	..	..	..	1	..	16	22	
29	27	3	3	..	..	..	..	..	..	..	..	..	..	..	..	..	.	..	..	18	32	
48	51	4	6	..	..	..	..	..	..	..	.	..	..	..	..	..	..	.	..	51	38	
149	151	11	9	.	..	..	..	..	..	1	..	..	..	..	..	..	..	3	..	102	113	283
107	112	6	6	..	..	..	..	..	..	1	..	..	.	..	..	..	..	1	..	67	81	
12	10	3	2	..	..	..	.	..	..	..	..	..	..	..	..	..	..	2	..	16	22	
8	9	..	..	..	..	..	..	..	..	..	..	..	..	..	..	..	..	..	..	3	3	
22	20	2	1	..	..	..	..	..	..	..	..	..	..	..	..	..	..	..	.	16	7	
79	82	18	20	..	..	..	..	1	..	..	..	..	..	..	..	..	..	.	..	81	69	284
38	40	10	12	..	..	..	..	1	..	..	..	..	..	..	..	..	..	..	..	47	37	

जनगणना का प्राथमिक सारांश

स्थानीय कोड नं.	गांव/वार्ड गणना ब्लाक का नाम	गांव का क्षेत्रफल एकड़ में नगर/वार्ड का वर्ग कि.मी. में	आबाद रिहायशी मकानों की संख्या	परिवारों की संख्या	गिने गये व्यक्तियों की कुल संख्या (बेघरबार और संस्थाओं में रहने वाले व्यक्तियों सहित)			अनुसूचित जातियां		अनुसूचित जन-जातियां		साक्षर एवं शिक्षित व्यक्ति		(I-IX कुल काम करने वाले	
					व्यक्ति	पु.	स्त्री	पु.	स्त्री	पु.	स्त्री	पु.	स्त्री	पु.	स्त्री
1	2	3	4	5	6	7	8	9	10	11	12	13	14	15	16
	जिरिया टोला		12	12	60	33	27	..	..	33	25	8	1	21	19
	दीवान टोला		4	4	27	16	11	..	..	5	1	9	1	9	6
	खुर्री टोला		14	14	78	34	44	..	..	32	40	4	..	19	25
285	नादा रै	273.00	21	21	149	77	72	.	..	67	66	27	4	47	49
286	नांदा मा.	1,518.00	109	109	604	299	305	12	11	111	112	100	19	172	181
	नांदौ		83	83	472	232	240	3	5	83	89	83	13	128	136
	भरी टोला		4	4	20	11	9	9	6	2	3	3	..	10	7
	मुकद्दम टोला		12	12	60	28	32	..	..	10	9	7	..	19	19
	अर्जुन टोला		10	10	52	28	24	..	..	16	11	7	6	15	19
287	अलौनी रै	782.00	92	92	462	230	232	..	..	162	171	53	9	139	140
	हरी टोला		75	75	375	179	196	..	..	134	150	39	7	111	112
	हराही टोला		5	5	24	13	11	..	..	13	11	2	..	11	9
	कोटवार टोला		12	12	63	38	25	..	..	15	10	12	2	17	19
288	समनापुर रै.	593.00	54	54	275	130	145	..	..	104	109	24	..	83	102
	खम्हे टोला		27	27	140	63	77	..	..	51	58	8	..	41	50
	बरे टोला		19	19	97	48	49	..	..	43	41	10	..	32	39
	मुकद्दम टोला		2	2	13	8	5	..	..	8	5	1	..	4	3
	सड़क टोल		6	6	25	11	14	..	..	2	5	5	..	6	10
289	रानगढ़ मा.	1,030.00	91	92	431	213	218	4	2	123	126	68	23	139	166
	रानी टोला		53	53	259	122	137	4	2	54	60	51	23	74	97
	शंकर टोला		38	39	172	91	81	..	..	69	66	17	..	65	69
290	बिजौरी रै.	379.00	38	39	198	98	100	..	..	87	34	32	7	69	76
291	बिजौरी मा	602.00	43	43	205	99	106	..	..	54	54	37	1	72	77
	इमली टोला,		21	21	75	36	39	..	..	29	35	17	..	28	29
	कर्मसेन टोला		22	22	130	63	67	..	..	25	19	20	1	44	48
292	बरसिंघा रै	688.00	31	31	125	64	61	..	..	48	50	14	1	32	29
293	अमरपुर रै	1,530.00	213	213	1,025	561	464	15	25	305	257	230	78	327	174
	बाजार टोला		77	77	375	199	176	14	19	77	59	83	48	119	57
	धनसिंह टोला		45	45	218	146	72	..	..	30	4	84	22	70	19
	मुकद्दम टोला		33	33	149	78	71	1	6	66	55	28	3	43	39
	अमदरी टोला		58	58	283	138	145	..	..	132	139	35	5	95	59
294	डुगरिया मा.	635 00	49	51	249	129	120	..	..	98	96	28	1	74	66
	डुंगरिया टोला		10	10	41	19	22	..	..	19	20	10	1	12	12
	सड़क टोला		39	41	208	110	98	..	..	79	76	18	..	62	54
295	भाखा मा.	699.00	52	58	296	138	158	..	..	94	104	44	4	72	79
	परपरहा टोला		23	25	142	66	76	..	..	31	33	25	1	30	36
	टिकरा टोला		29	33	154	72	82	..	..	63	71	19	3	42	43
296	भाखा रै.	195.00	18	20	94	43	51	..	..	30	38	14	2	30	22
297	बरसिंघा मा	1,537.00	132	136	704	340	364	8	6	132	170	104	6	207	224
	राठौर टोला		130	134	690	335	355	8	6	127	161	104	6	202	219
	बैगान टोला		2	2	14	5	9	..	..	5	9	..	..	5	5
298	सजारी रै.	254.00	3	3	16	6	10	..	..	6	10	1	..	4	8
299	बिलासर मा	773.00	79	79	487	254	233	6	8	97	100	63	..	171	151
	राठौर टोला		64	64	402	208	194	6	8	56	64	58	..	141	124

डिंडोरी तहसील

काम करने वाले																						
I		II		III		IV		V(a)		V(b)		VI		VII		VIII		IX		X		
																				काम न करने वाले		स्थानीय कोड नं.
पु.	स्त्री	पु.	स्त्री	पु.	स्त्री	पु.	स्त्री	पु.	स्त्री	पु.	स्त्री	पु.	स्त्री	पु.	स्त्री	पु	स्त्री	पु	स्त्री	पु.	स्त्री	
17	18	19	20	21	22	23	24	25	26	27	28	29	30	31	32	33	34	35	36	37	38	1
18	18	3	1	..	..	..	..	..	..	..	..	..	..	..	.	..	..	..	..	12	8	
8	5	1	1	..	..	..	..	..	..	..	..	..	..	..	..	..	..	..	..	7	5	
15	19	4	6	..	..	..	..	..	..	..	..	..	..	..	..	..	..	..	..	15	19	
47	48	..	..	..	..	..	..	..	..	..	..	..	..	..	..	..	..	..	1	30	23	285
112	118	48	55	2	..	..	..	9	8	..	..	..	..	..	..	..	..	1	.	127	124	286
72	79	44	49	2	..	..	..	9	8	.	..	.	..	..	..	..	..	1	..	104	104	
10	7	..	..	..	..	..	..	..	..	..	..	..	..	..	..	..	..	..	..	1	2	
17	15	2	4	..	..	..	..	..	..	..	..	..	..	..	..	..	..	..	..	9	13	
13	17	2	2	..	..	..	..	..	..	..	..	..	.	.	..	.	..	..	.	13	5	
102	104	29	34	6	2	..	..	1	..		..	..	..	..	..	..	.	1	..	91	92	287
84	82	22	28	3	2	..	..	1	..	..	..	..	..	..	..	.	..	1	..	68	84	
7	6	3	3	1	..	..	..	..	..	..	..	..	..	.	..		.	..	..	2	2	
11	16	4	3	2	..	..	..	..	..	..	..	..	..	..	..	.	..	..	..	21	6	
78	83	1	19	4	..	..	..	..	..	..	..	..	..	.	.		..	..	..	47	43	288
40	44	..	6	1	..	..	..	..	..	..	..	..	..	..	..	.	.	..	..	22	27	
31	29	..	10	1	..	..	..	..	..	..	.	..	.	..	..	..	..	..	..	16	10	
3	3	..	..	1	..	..	..	..	..	..	..	..	..	..	..	..	..	..	..	4	2	
4	7	1	3	1	..	..	..	..	..	..	..	..	..	..	..	.	.	..	..	5	4	
93	112	37	49	2	2	..	..	4	3	..	..	..	..	1	..	..	.	2	..	74	52	289
43	59	24	35	1	1	..	..	3	2	..	..	..	..	1	..	.	..	2	..	48	40	
50	53	13	14	1	1	.	..	1	1	..	..	..	..	..	..	.	..	..	..	26	12	
61	71	3	2	..	..	..	..	5	3	..	..	..	..	..	..	..	..	..	..	29	24	290
53	64	12	10	6	3	..	..	..	..	..	..	..	..	..	..	..	..	1	..	27	29	291
16	23	7	6	4	..	..	..	.	..	..	..	..	..	..	..	..	..	1	..	8	10	
37	41	5	4	2	3	..	..	..	..	..	..	..	..	..	..	..	.	..	.	19	19	
29	29	3	..	.	..	..	..	..	..	..	..	..	..	..	..	..	..	..	..	32	32	292
146	71	115	94	5	..	..	..	12	4	..	..	..	..	14	1	1	..	34	4	234	290	293
30	3	68	47	1	..	..	..	5	4	..	..	..	..	2	..	.	..	13	3	80	119	
17	..	17	17	3	..	..	..	5	..	..	..	..	.	12	1	..	..	16	1	76	53	
26	20	11	19	..	..	..	..	1	..	..	..	..	..	..	..	1	..	4	..	35	32	
73	48	19	11	1	..	..	..	1	..	..	..	..	..	..	..	..	..	1	..	43	86	
59	55	15	11	..	..	..	..	..	..	..	..	..	..	..	..	.	..	..	..	55	54	294
12	11	..	1	..	..	..	..	..	..	..	..	..	..	..	..	..	..	..	.	7	10	
47	44	15	10	..	..	..	..	..	..	..	..	..	..	..	..	..	..	..	..	48	44	
59	61	13	18	..	..	..	..	..	..	..	..	..	..	..	..	..	..	..	..	66	79	295
27	30	3	6	..	..	..	..	..	..	..	..	..	..	..	..	..	.	..	..	36	40	
32	31	10	12	..	..	..	..	..	..	..	..	..	..	..	..	..	..	..	..	30	39	
25	19	5	3	..	..	..	..	..	..	..	..	..	..	..	.	..	..	..	..	13	29	296
162	172	42	50	1	2	..	..	..	..	..	..	..	..	..	..	..	..	2	..	133	140	297
157	167	42	50	1	2	..	..	..	..	..	..	..		..	..	..	..	2	..	133	136	
5	5	..	..	..	..	..	..	..	..	..	..	..	..	..	..	.	..	..	..	..	4	
4	8	..	..	..	..	..	..	..	..	..	..	..	..	..	..	.	..	..	..	2	2	298
141	129	20	17	4	1	..	..	4	4	..	..	1	..	..	..	..	..	1	..	83	82	299
115	106	18	14	3	..	..	..	4	4	..	..	..	..	..	..	..	..	1	..	67	70	

जनगणना का प्राथमिक सारांश

स्थानीय कोड न	गांव/वार्ड गणना ब्लाक का नाम	गांव का क्षेत्रफल एकड में नगर/वार्ड का वर्ग कि.मी. में	आबाद रिहायशी मकानो की संख्या	परिवारो की संख्या	गिने गये व्यक्तियो की कुल संख्या (बेघरबार और संस्थाओं में रहने वाले व्यक्तियों सहित)			अनुसूचित जातियां		अनुसूचित जन-जातियां		साक्षर एवं शिक्षित व्यक्ति		(I-IX) कुल काम करने वाले	
					व्यक्ति	पु.	स्त्री	पु.	स्त्री	पु.	स्त्री	पु.	स्त्री	पु.	स्त्री
1	2	3	4	5	6	7	8	9	10	11	12	13	14	15	16
	किसान टोला		6	6	35	21	14	..	..	19	12	5	..	15	11
	वि. मा. बैगान टोला		9	9	50	25	25	..	..	22	24	..	..	15	16
300	संजारी मा.	384.00	..	..	..	वीरान	..	..	..	..	..	..	..	..	..
301	चौरा रै.	549.00	46	52	259	135	124	..	..	29	26	53	6	83	65
302	देवरी मा.	1,532.00	105	122	638	304	334	3	..	100	106	78	13	191	197
	देवरी माल		41	45	272	120	152	..	..	2	..	43	3	79	88
	खाल्हे टोला		40	47	217	118	99	3	..	45	36	14	4	70	57
	किसान टोला		14	17	75	31	44	..	..	24	40	7	5	19	25
	कुसान टोला		10	13	74	35	39	..	..	29	30	14	1	23	27
303	खुड़िया रै.	868.00	97	97	537	267	270	4	6	102	103	84	6	146	175
	रै. झिरका टोला		25	25	145	78	67	..	..	14	11	31	6	30	39
	रै. किसान टोला		5	5	34	20	14	..	..	20	14	6	..	14	11
	बैगान टोला		6	6	34	16	18	..	..	16	18	..	..	12	12
	बेजर टोला		61	61	324	153	171	4	6	52	60	47	..	90	113
304	मानपुर रै.	1,332.00	69	70	462	235	227	..	..	208	205	56	2	144	138
305	कोकोमट्ठा मा.	770.00	140	141	680	331	349	4	6	156	175	144	3	183	35
	कोकोमट्ठा		130	131	630	306	324	4	6	136	157	143	3	172	31
	भर्रा टोला		10	10	50	25	25	..	..	20	18	1	..	11	4
306	खुडिया मा.	685.00	65	65	305	148	157	..	..	84	84	65	21	84	40
	स्कूल टोला		39	39	182	90	92	..	..	79	80	27	6	51	33
	सालिगराम टोला		26	26	123	58	65	..	..	5	4	38	15	33	7
307	कमकों रै.	414.00	18	18	101	55	46	..	..	43	39	3	10	32	38
308	मुकुटपुर रै.	738.00	72	74	383	191	192	..	..	137	133	82	13	108	81
309	डिडोरी मा.	823.00	77	80	405	190	215	5	8	49	43	52	3	110	63
310	प्रेमपुर मा.	407.00	59	59	289	153	136	5	8	88	77	40	1	96	61
311	प्रेमपुर रै.	297.00	23	24	133	66	67	..	1	62	60	2	..	42	29
	टारिहा टोला		7	7	41	21	20	..	1	21	19	2	..	14	11
	उमरहा टोला		16	17	92	45	47	..	..	41	41	..	..	28	18
312	मोहनझिर रै.	385.00	15	15	81	36	45	..	..	36	45	7	3	32	29
313	मोहनझिर मा.	1,090.00	103	105	548	266	282	..	..	259	271	58	33	158	164
	मुकद्दम टोला		23	23	143	66	77	..	..	64	69	24	8	39	41
	बडा टोला		19	19	121	60	61	.	..	60	60	12	6	32	29
	माजा टोला		22	22	78	40	38	..	..	40	38	5	3	24	26
	स्कूल टोला		26	28	133	59	74	..	..	54	72	14	14	41	43
	बैगान टोला		13	13	73	41	32	..	..	41	32	3	2	22	25
314	गिठौरी रै.	584.00	39	39	235	119	116	..	..	102	69	20	3	66	68
	भाई टोला		19	19	120	61	59	..	..	51	18	14	2	36	36
	मुकद्दम टोला		20	20	115	58	57	..	..	51	51	6	1	30	32
315	रहंगी रै.	413.00	25	26	155	82	73	..	..	82	73	2	..	51	43
316	रहगी मा.	638.00	55	55	303	155	148	..	..	83	85	38	2	89	75
	कोटवार टोला		25	25	142	70	72	..	..	70	72	11	1	46	38
	भुकद्दम टोला		30	30	161	85	76	..	..	13	13	27	1	43	37
317	बटिया रै.	1,077.00	83	83	395	192	203	..	..	154	182	14	1	134	141
	मुकद्दम टोला		15	15	72	38	34	..	..	19	16	3	..	28	21

काम करने वाले																						
I		II		III		IV		V(a)		V(b)		VI		VII		VIII		IX		X काम न करने वाले		स्थानीय कोड नं.
पु.	स्त्री	पु.	स्त्री	पु.	स्त्री	पु.	स्त्री	पु.	स्त्री	पु.	स्त्री	पु.	स्त्री	पु.	स्त्री	पु.	स्त्री	पु.	स्त्री	पु.	स्त्री	
17	18	19	20	21	22	23	24	25	26	27	28	29	30	31	32	33	34	35	36	37	38	1
14	11	..	..	..	..	..	..	..	..	..	..	1	..	..	..	..	..	..	..	6	3	
12	12	2	3	1	1	..	..	..	..	..	..	..	..	..	..	..	..	..	..	10	9	
..	..	..	..	..	..	..	..	..	..	..	..	वीरान	..	..	..	..	..	..	..	..	..	300
65	54	11	10	2	..	..	..	3	1	..	..	..	..	..	..	..	..	2	..	52	59	301
132	154	37	36	7	1	..	..	11	6	..	..	1	..	..	..	..	..	3	..	113	137	302
72	87	6	1	..	..	..	..	..	..	..	..	1	..	..	..	..	..	..	..	41	64	
31	26	22	24	4	1	..	..	11	6	..	..	..	..	..	..	..	..	2	..	48	42	
12	19	4	6	2	..	..	..	..	..	..	..	..	..	..	..	..	..	1	..	12	19	
17	22	5	5	1	..	..	..	..	..	..	..	..	..	..	..	..	..	..	..	12	12	
95	112	40	58	5	..	..	..	4	5	..	..	..	..	..	..	..	..	2	..	121	95	303
23	21	2	16	1	..	..	..	2	2	..	..	..	..	..	..	..	..	2	..	48	28	
11	8	3	3	..	..	..	..	..	..	..	..	..	..	..	..	..	..	..	..	6	3	
6	7	6	5	..	..	..	..	..	..	..	..	..	..	..	..	..	..	..	..	4	6	
55	76	29	34	4	..	..	..	2	3	..	..	..	..	..	..	..	..	..	..	63	58	
132	129	7	4	3	3	..	..	2	2	..	..	..	..	..	..	..	..	..	..	91	89	304
123	9	55	26	..	..	..	..	3	..	..	..	..	..	..	..	..	..	2	..	148	314	305
121	9	46	22	..	..	..	..	3	..	..	..	..	..	..	..	..	..	2	..	134	293	
2	..	9	4	..	..	..	..	..	..	..	..	..	..	..	..	..	..	..	..	14	21	
41	4	32	35	..	..	..	..	3	..	..	..	..	..	1	..	..	..	7	1	64	117	306
13	.	31	33	..	..	..	..	1	..	..	..	..	..	1	..	..	..	5	..	39	59	
28	4	1	2	..	..	..	..	2	..	..	..	..	..	..	..	..	..	2	1	25	58	
19	24	7	6	..	6	..	..	..	..	..	..	2	2	..	..	..	..	4	..	23	8	307
78	59	19	20	6	..	..	..	2	2	..	..	..	..	..	..	..	..	3	..	83	111	308
69	36	17	26	19	..	..	..	2	1	..	..	..	..	1	..	..	..	2	..	80	152	309
36	3	54	54	..	..	..	..	4	4	..	..	..	..	..	..	.	..	2	..	57	75	310
25	23	11	6	6	..	..	..	..	..	..	..	..	..	..	..	..	..	..	..	24	38	311
7	10	5	1	2	..	..	..	..	..	..	..	..	..	..	..	..	..	..	..	7	9	
18	13	6	5	4	..	..	..	..	..	..	..	..	..	..	..	..	..	..	..	17	29	
21	22	11	7	..	..	..	..	..	..	..	..	..	..	..	..	..	..	..	..	4	16	312
124	141	25	16	..	..	..	..	6	7	..	..	..	..	..	..	..	..	3	..	108	118	313
33	40	5	1	..	..	..	..	..	..	..	..	..	..	..	..	..	..	1	..	27	36	
30	28	2	1	..	..	..	..	..	..	..	..	..	..	..	..	..	..	..	..	28	32	
19	25	5	1	..	..	..	..	..	..	..	..	..	..	..	..	..	..	..	..	16	12	
29	34	4	2	..	..	..	..	6	7	..	..	..	..	..	..	..	..	2	..	18	31	
13	14	9	11	..	..	..	..	..	..	..	..	..	..	..	..	..	..	..	..	19	7	
60	64	4	4	1	..	..	..	1	..	..	..	..	..	..	..	..	..	..	..	53	48	314
32	34	2	2	1	..	..	..	1	..	..	..	..	..	..	..	..	..	..	..	25	23	
28	30	2	2	..	..	..	..	..	..	..	..	..	..	..	..	..	..	..	..	28	25	
40	36	11	7	..	..	..	..	..	..	..	..	..	..	..	..	..	..	..	..	31	30	315
64	54	24	21	..	..	..	..	..	..	..	..	..	..	..	..	..	..	1	..	66	73	316
21	18	24	20	..	..	..	..	..	..	..	..	..	..	..	..	.	..	1	..	24	34	
43	36	..	1	..	..	..	..	..	..	..	..	..	..	..	..	..	..	..	..	42	39	
121	128	12	13	..	..	..	..	..	..	..	..	..	..	..	.	..	..	1	..	58	62	317
23	17	4	4	..	..	..	..	..	..	..	..	..	..	..	..	..	..	1	..	10	13	

जनगणना का प्राथमिक सारांश

स्थानीय कोड नं.	गांव/वार्ड गणना ब्लाक का नाम	गांव का क्षेत्रफल एकड़ में नगर/वार्ड का वर्ग कि.मी. में	आबाद रिहायशी मकानों की संख्या	परिवारों की संख्या	गिने गये व्यक्तियों की कुल संख्या (बेघरबार और संस्थाओं में रहने वाले व्यक्तियों सहित)			अनुसूचित जातियां		अनुसूचित जन-जातियां		साक्षर एवं शिक्षित व्यक्ति		(I-IX) कुल काम करने वाले	
					व्यक्ति	पु.	स्त्री	पु.	स्त्री	पु.	स्त्री	पु.	स्त्री	पु.	स्त्री
1	2	3	4	5	6	7	8	9	10	11	12	13	14	15	16
	टिकरा टोला		37	37	182	82	100	..	.	78	95	3	..	67	75
	बहेरा टोला		14	14	80	45	35	..	..	30	37	6	1	23	24
	पकरी टोला		17	17	61	27	34	..	..	27	34	2	..	16	21
318	खरगहनी म्य बसनिया	1,243.00	116	116	782	388	394	..	..	275	229	93	6	210	158
	बड़ा टोला		73	73	200	97	103	..	..	97	103	11	2	60	53
	चुचरग टोला		7	7	231	107	124	..	..	107	62	28	4	66	78
	बसनिया टोला		36	36	351	184	167	..	..	71	64	54	..	84	27
319	भगनवारा रै.	967.00	84	86	241	109	132	..	.	73	94	25	4	63	47
	टिकरा टोला		39	39	43	17	26	..	..	9	17	1	..	8	9
	खालेह टोला		45	47	198	92	106	..	..	64	77	24	4	55	38
320	मनौरी माल	1,312.00	81	83	795	419	376	..	..	358	317	45	4	250	162
	मुन्ना टोला		18	19	188	97	91	..	..	94	89	15	..	65	56
	मुकद्दम टोला		20	21	122	63	59	..	..	63	59	5	..	39	34
	पीपल टोला		35	35	332	179	153	..	..	136	110	20	3	99	57
	दीवान टोला		8	8	153	80	73	..	..	65	59	5	1	47	15
321	चारपानी रै.	1,988.00	118	120	234	127	107	..	..	95	75	12	1	77	48
	बड़ा टोला		44	44	101	52	49	..	..	40	33	3	..	38	42
	खुर्री टोला		24	24	41	23	18	..	..	21	18	2	..	11	2
	नीम टोला		50	52	92	52	40	..	..	34	24	7	1	28	4
322	आमा खोह रै.	771.00	70	71	327	170	157	..	..	128	121	20	4	80	2
	बड़ा टोला		32	33	128	64	64	..	..	43	49	10	2	29	1
	गजाती टोला		21	21	163	87	76	..	..	66	55	9	2	41	1
	हथला टोला		17	17	36	19	17	..	..	19	17	1	..	10	..
323	सारगगढ़ रै.	836.00	63	64	316	156	160	..	..	126	125	8	..	88	1
	माझे टोला		53	53	258	126	132	..	..	97	97	8	..	72	1
	मुकद्दम टोला		10	11	58	30	28	..	..	29	28	..	..	16	..
324	बोधघुन्डी रै.	2,291.00	169	169	624	334	290	..	..	279	234	54	9	189	2
	भामा टोला		73	73	182	94	88	..	..	71	66	30	4	51	
	टिकरा टोला		32	32	161	90	71	..	..	85	66	4	..	48	.
	कुन्हा टोला		27	27	144	79	65	..	..	71	65	8	..	49	..
	मुकद्दम टोला		37	37	137	71	66	..	..	52	37	12	5	41	2
325	हुंडी सरई रै.	1,110.00	66	67	316	159	157	..	..	151	146	15	..	90	..
	मुकद्दम टोला		41	41	205	105	100	..	..	102	95	13	..	59	..
	भिन्ड टोला		25	26	111	54	57	..	..	49	51	2	..	31	..
326	कमको मोहनिया रै.	2,123.00	104	104	590	286	304	..	..	249	265	87	15	153	27
	कमको टोला		17	17	96	45	51	..	..	26	26	25	3	24	6
	जैनपुरी टोला		17	17	119	59	60	..	.	45	52	12	8	29	8
	भर्रा टोला		21	21	104	53	51	..		53	51	12	1	27	6
	आमा टोला		26	26	140	62	78	..	..	60	74	12	3	39	5
	सड़क टोला		23	23	131	67	64	..	..	65	62	26	..	34	2
327	खम्हरिया रै.	732.00	55	55	286	148	138	..	..	130	127	90	4	84	5
	माझे टोला		37	37	191	95	96	..	..	86	90	81	1	53	5
	जोगी टोला		8	8	46	24	22	.	..	15	17	5	3	14	..
	पारे टोला		10	10	49	29	20	..	..	29	20	4	..	17	..

डिडोरी तहसील

काम करने वाले																						
I		II		III		IV		V(a)		V(b)		VI		VII		VIII		IX		X काम न करने वाले		स्थानीय कोड नं.
पु.	स्त्री	पु	स्त्री	पु.	स्त्री	पु.	स्त्री	पु.	स्त्री	पु	स्त्री	पु.	स्त्री	पु.	स्त्री	पु	स्त्री	पु.	स्त्री	पु.	स्त्री	
17	18	19	20	21	22	23	24	25	26	27	28	29	30	31	32	33	34	35	36	37	38	
64	71	3	4	..	..	..	..	..	..	.	.		..	.	.	..	..	..	..	15	25	
23	24	..	..	.	..	..	..	..	..	..	..	..	.	.	.	..	..	..	..	22	11	
11	16	5	5	.	..	..	..	..	..	..	..	..	..	..	.	..	..	..	..	11	13	
164	121	39	37	1	..	..	..	..	..	..	..	..	..	..	..	..	..	6	..	178	236	318
39	37	18	16	..	..	..	..	..	..	..	..	.	..	..	..	..	..	3	..	37	50	
56	68	8	10	1	..	..	..	..	..	..	..	..	..	..	..	..	..	1	..	41	46	
69	16	13	11	..	..	..	..	..	..	..	..	..	..	..	.	.	..	2	..	100	140	
51	36	10	11	..	..	..	..	..	..	..	..	..	..	2	..	.	..	..	..	46	85	319
3	2	5	7	..	..	..	..	..	..	..	..	..	.	..	..	..	..	..	..	9	17	
48	34	5	4	..	..	..	..	..	..	..	..	..	..	2	..		..	..	.	37	68	
140	74	83	52	20	19	..	..	1	..	..	..	3	17	..	..	..	..	3	..	169	214	320
38	20	4	..	20	19	..	..	..	..	..	..	3	17	..	..	..	..	..	..	32	35	
22	22	17	12	..	..	..	..	..	..	..	..	..	..	..	..	..	..	..	..	24	25	
56	28	41	29	..	..	..	..	..	..	..	..	..	..	..	..	..	..	2	..	80	96	
24	4	21	11	..	..	..	..	1	..	..	..	..	..	..	..	..	..	1	..	33	58	
54	37	23	11	..	..	..	..	..	..	..	..	..	..	..	..	..	.	..	..	50	59	321
22	33	16	9	..	..	..	..	..	..	.	..	..	..	..	..	..	..	.	..	14	7	
5	.	6	2	..	..	..	..	..	..	..	..	..	..	..	..	..	..	..	..	12	16	
27	4	1	.	..	..	..	..	..	..	..	..	..	..	..	..	..	..	.	..	24	36	
61	1	19	1	..	..	..	..	..	..	..	..	..	..	..	..	.	..	..	..	90	155	322
24	..	5	1	..	..	..	..	..	..	..	..	..	..	..	..	..	..	..	..	35	63	
29	1	12	..	..	..	..	..	..	..	..	..	..	..	..	..	..	..	..	..	46	75	
8	..	2	..	..	..	..	..	..	..	.	..	..	..	..	..	.	..	.	..	9	17	
83	1	5	..	..	..	..	..	.	..	..	..	..	..	..	..	..	..	..	..	68	159	323
68	1	4	..	..	..	..	..	..	..	..	..	..	..	..	..	.	.	..	..	54	131	
15	..	1	..	..	..	..	..	..	..	.	.	..	..	..	..	.	..	..	..	14	28	
177	..	5	2	2	..	..	..	..	..	..	..	..	..	..	..	..	..	5	..	145	288	324
49	..	2	..	..	..	..	..	..	..	..	..	..	..	..	..	..	..	..	..	43	88	
46	..	2	..	..	..	..	..	..	..	..	..	..	..	..	..	..	..	..	..	42	71	
48	..	..	..	..	..	..	..	..	..	..	..	..	..	..	..	..	..	1	..	36	65	
34	..	1	2	2	..	..	..	..	..	..	..	..	..	..	..	.	..	4	..	30	64	
87	..	2	..	1	..	..	..	..	..	..	..	..	..	..	..	..	..	..	..	69	157	325
58	..	1	..	..	..	..	..	..	..	..	..	..	..	..	..	..	..	..	..	46	100	
29	..	1	..	1	..	..	..	..	..	..	..	..	..	..	..	..	..	..	..	23	57	
131	13	17	14	..	..	..	..	2	..	.	..	..	..	..	..	..	..	3	..	133	277	226
18	1	3	5	..	..	..	..	2		.	..	..	..	..	..	..	..	1	..	21	45	
27	8	2	..	..	..	..	..	..	..	..	..	..	..	..	.		..	..	..	30	52	
23	2	4	4	..	..	..	..	.	..	..	..	..	..	..	..	..	..	..	..	26	45	
32	1	7	4	..	..	..	..	.	..	..	..	..	..	..	..	..	..	..	..	23	73	
31	1	1	1	..	..	..		..	..	.	..	..	..	..	..	..	..	2	..	33	62	
65	4	18	1	..	..	..	..	..	..	.	..	..	.	..	.	..	..	1	..	64	133	327
37	4	16	1	..	..	.	..	..	..	.	..	..	..	..	..	..	..	..	..	42	91	
12	.	1	..	..	.	..	..		..	..	..	..	..	..	..	..	..	1	..	10	22	
16	..	1	..	..	..	..	..	..	..	..	..	..	..	..	.		..	..	..	12	20	

जनगणना का प्राथमिक सारांश

स्थानीय कोड नं.	गांव/वार्ड गणना ब्लाक का नाम	गांव का क्षेत्रफल एकड़ में नगर/वार्ड का वर्ग कि.मी. में	आबाद रिहायशी मकानो की संख्या	परिवारों की संख्या	गिने गये व्यक्तियों की कुल संख्या (बेघरबार और संस्थाओं में रहने वाले व्यक्तियों सहित)			अनुसूचित जातियां		अनुसूचित जन-जातियां		साक्षर एवं शिक्षित व्यक्ति		(I-IX) कुल काम करने वाले	
					व्यक्ति	पु.	स्त्री	पु.	स्त्री	पु.	स्त्री	पु.	स्त्री	पु.	स्त्री
1	2	3	4	5	6	7	8	9	10	11	12	13	14	14	16
328	धिवरी रै.	896.00	63	63	345	185	160	..	..	150	136	48	3	103	68
	कोटवार टोला		20	20	102	55	47	..	..	45	41	17	2	32	24
	मेम्बर टोला		18	18	116	63	53	..	..	54	45	19	1	37	24
	ददनू टोला		16	16	95	50	45	..	..	34	35	11	..	26	14
	भर्रा टोला		9	9	32	17	15	..	..	17	15	1	..	8	6
329	जुनवानी रै.	1,260.00	82	82	633	356	277	..	..	257	202	169	14	136	31
	स्कूल टोला		27	27	288	194	94	..	..	135	64	125	10	48	19
	कोटवार टोला		20	20	132	69	63	..	..	49	48	18	..	33	7
	लोहार टोला		26	26	136	61	75	..	..	45	51	14	1	40	3
	मुकद्दम टोला		9	9	77	32	45	..	..	28	39	12	3	15	2
330	खितगाव रै.	1,234.00	58	58	398	211	187	..	..	147	137	57	1	112	56
	टिकरा टोला		24	24	215	114	101	..	..	99	92	26	..	63	30
	छिलछिला टोला		12	12	67	33	34	..	..	30	31	1	..	21	11
	माझे टोला		22	22	116	64	52	..	..	18	14	30	1	28	15
331	जलेगांव रै.	1,592.00	69	69	407	208	199	..	..	189	184	30	6	128	74
	बड़े टोला		25	25	137	65	72	..	..	63	70	6	..	46	21
	मिरचा टोला		25	25	138	76	62	..	..	69	58	12	6	43	27
	मझका टोला		7	7	43	21	22	..	..	21	22	4	..	14	9
	मुकद्दम टोला		11	11	83	43	40	.	.	33	31	6	..	25	17
	महुआ टोला		1	1	6	3	3	..	..	3	3	2	..	..	..
332	दिवारी मा.	1,471.00	62	62	311	156	155	2	1	139	140	36	8	94	43
	महेरा टोला		29	29	153	80	73	..	..	76	69	16	5	45	34
	इमली टोला		10	10	48	20	28	..	..	20	28	2	1	10	3
	टिकरा टोला		23	23	110	56	54	2	1	43	43	18	2	39	6
333	निघौरी रै.	1,034.00	81	92	455	260	195	..	..	177	122	97	15	117	23
	स्कूल टोला		23	28	140	89	51	..	..	47	15	67	13	32	8
	ठरकी टोला		25	27	127	67	60	..	..	64	54	10	..	36	8
	छोटी टोला		8	9	58	32	26	..	..	7	6	7	..	13	2
	जुन्ता टोला		14	14	60	31	29	..	..	18	18	4	..	17	..
	इमली टोला		11	14	70	41	29	..	..	41	29	9	2	19	5
334	मुरता रै.	835.00	43	49	290	136	154	..	..	113	132	36	7	76	10
335	भानपुर रै.	764.00	95	109	604	302	302	8	4	87	87	100	16	165	19
	बाजार टोला		43	53	296	149	147	8	4	31	31	71	15	72	11
	बन्सी टोला		17	18	108	51	57	..	..	18	18	12	..	31	2
	पटपर टोला		8	10	57	29	28	..	..	24	24	4	..	15	2
	खरवरी टोला		8	8	22	11	11	..	..	11	11	..	..	11	3
	भर्रा टोला		19	20	121	62	59	..	..	3	3	13	1	36	1
336	बानो रै.	950.00	58	65	379	198	181	..	..	133	123	62	7	117	72
	बीच टोला		33	39	189	100	89	..	..	88	80	24	1	68	47
	इमली टोला		2	3	25	14	11	..	..	14	11	5	4	7	4
	पठानटोला		23	23	165	84	81	..	..	31	32	33	2	42	21
337	लखनपुर रै.	601.00	39	47	275	130	145	..	..	75	94	28	1	71	33
	अहरी टोला		29	34	219	106	113	..	..	54	67	22	1	55	21
	बैगा टोला		10	13	56	24	32	..	..	21	27	6	..	16	12

डिडोरी तहसील

काम करने वाले																						
I		II		III		IV		V(a)		V(b)		VI		VII		VIII		IX		X		
																				काम न करने वाले		स्थानीय कोड नं.
पु.	स्त्री	पु.	स्त्री	पु.	स्त्री	पु.	स्त्री	पु.	स्त्री	पु.	स्त्री	पु.	स्त्री	पु.	स्त्री	पु.	स्त्री	पु.	स्त्री	पु.	स्त्री	
17	18	19	20	21	22	23	24	25	26	27	28	29	30	31	32	33	34	35	36	37	38	1
69	26	32	42	..	..	..	..	..	..	..	..	..	.	..	..	..	..	2	..	82	92	328
20	7	10	17	..	..	..	..	..	..	..	..	..	..	..	..	..	..	2	..	23	23	
27	15	10	9	..	..	..	..	..	..	..	..	..	..	..	..	..	..	..	..	26	29	
18	3	8	11	..	..	..	..	..	..	..	..	..	..	..	..	..	..	..	..	24	31	
4	1	4	5	..	..	..	..	..	..	..	..	..	..	..	..	..	.	..	..	9	9	
92	2	25	25	2	..	..	..	2	1	..	..	..	..	..	..	1	..	14	3	220	246	329
24	2	8	13	2	..	..	..	..	1	..	..	..	..	..	..	..	..	14	3	146	75	
25	..	8	7	..	..	..	..	..	..	..	..	..	..	..	..	..	..	..	..	36	56	
31	..	7	3	..	..	..	..	2	..	..	..	..	..	..	..	..	..	..	..	21	72	
12	..	2	2	..	..	..	..	..	..	..	..	..	..	..	.	1	..	..	..	17	43	
100	14	4	42	1	..	..	..	..	..	..	..	..	..	2	..	..	..	5	..	99	131	330
60	2	3	28	..	..	..	..	..	..	..	..	..	..	..	..	..	..	..	..	51	71	
19	11	..	..	1	..	..	..	..	..	..	..	..	..	..	..	..	..	1	..	12	23	
21	1	1	14	..	..	..	..	..	..	..	..	..	..	2	..	..	..	4	..	36	37	
89	30	37	44	..	..	..	..	1	..	..	..	..	..	..	..	..	..	1	..	80	125	331
36	3	9	18	..	..	..	..	1	..	..	..	..	..	..	..	..	..	..	..	19	51	
26	10	17	17	..	..	..	..	..	..	..	..	..	..	..	..	..	..	..	..	33	35	
7	4	7	5	..	..	..	..	..	..	..	..	..	..	..	..	..	..	..	..	7	13	
20	13	4	4	..	..	..	..	..	..	..	..	..	..	..	..	..	..	1	..	18	23	
..	..	..	..	..	..	..	..	..	..	..	..	..	..	..	..	..	..	..	..	3	3	
90	8	2	35	..	..	..	..	1	..	..	..	..	..	..	..	..	..	1	..	62	112	332
41	1	2	33	..	..	..	..	1	..	..	..	..	..	..	..	..	..	..	..	35	39	
10	1	..	2	..	..	..	..	..	..	..	..	..	..	..	..	..	..	..	..	10	25	
39	6	..	..	..	..	..	..	..	..	..	..	..	..	..	..	..	..	..	..	17	48	
82	6	21	16	1	..	..	..	..	..	..	..	..	..	2	..	..	..	11	1	143	172	333
15	1	4	6	1	..	..	..	..	..	..	..	..	..	1	..	..	..	11	1	57	43	
28	4	8	4	..	..	..	..	..	..	..	..	..	..	..	..	..	..	..	..	31	52	
10	..	3	2	..	..	..	..	..	..	..	..	..	..	..	..	..	..	..	..	19	24	
16	..	1	..	..	..	..	..	..	..	..	..	..	..	..	..	..	..	..	..	14	29	
13	1	5	4	..	..	..	..	..	..	..	..	..	..	1	..	..	..	..	..	22	24	
73	2	3	7	..	..	..	..	..	..	..	..	..	..	..	..	..	..	..	1	60	144	334
116	6	25	11	3	..	..	..	5	..	2	2	..	..	12	..	..	..	2	..	137	283	335
34	1	17	8	2	..	..	..	4	..	2	2	..	..	12	..	..	..	1	..	77	136	
28	2	2	..	..	..	..	..	1	..	..	..	..	..	..	..	..	..	..	..	20	55	
13	1	1	1	..	..	..	..	..	..	..	..	..	..	..	..	..	..	1	..	14	26	
8	1	3	2	..	..	..	..	.	..	..	..	..	..	..	..	..	..	..	..	..	8	
33	1	2	..	1	..	..	..	..	..	..	..	..	..	..	..	..	..	..	..	26	58	
97	58	17	14	..	..	..	..	..	..	1	..	..	..	..	..	..	..	2	..	81	109	336
57	41	9	6	..	..	..	..	..	..	1	..	..	..	..	..	..	..	1	..	32	42	
6	3	1	1	..	..	..	..	..	..	..	..	..	..	..	..	..	..	..	..	7	7	
34	14	7	7	..	..	..	..	..	..	..	..	..	..	..	..	..	..	1	..	42	60	
50	15	21	18	..	..	..	..	..	..	..	..	..	..	..	..	..	..	..	..	59	112	337
43	12	12	9	..	..	..	..	..	..	..	..	..	..	..	..	..	..	..	..	51	92	
7	.	9	9	..	..	..	..	..	..	..	..	..	..	..	..	..	..	..	..	8	20	

जनगणना का प्राथमिक सारांश

स्थानीय कोड नं.	गांव/वार्ड गणना ब्लाक का नाम	गांव का क्षेत्रफल एकड़ में नगर/वार्ड का वर्ग कि.मी. में	आबाद रिहायशी मकानों की संख्या	परिवारों की संख्या	गिने गये व्यक्तियों की कुल संख्या (बेघरबार और संस्थाओं में रहने वाले व्यक्तियों सहित)			अनुसूचित जातियां		अनुसूचित जन-जातियां		साक्षर एवं शिक्षित व्यक्ति		(I-IX) कुल काम करने वाले	
					व्यक्ति	पु.	स्त्री	पु.	स्त्री	पु.	स्त्री	पु.	स्त्री	पु.	स्त्री
1	2	3	4	5	6	7	8	9	10	11	12	13	14	15	16
338	मोहारी रै.	1,292.00	67	71	397	207	190	..	..	162	144	50	1	124	26
	भडगा टोला		23	25	133	68	65	..	..	53	47	7	1	47	10
	झंडी टोला		18	19	103	49	54	..	..	26	29	13	..	31	8
	सेभर टोला		26	27	161	90	71	..	..	83	68	30	..	46	8
339	खितौली रै.	746.00	37	40	232	108	124	..	..	85	97	26	2	73	6
340	अध्यार खोह रै.	671.00	30	37	200	101	99	..	..	82	80	26	3	63	2
341	कोको रै.	1,088 00	82	88	439	232	207	..	..	147	136	103	9	124	103
	पन्का टोला		61	64	323	169	154	..	..	85	84	85	8	92	77
	मुक म टोला		21	24	116	63	53	..	..	62	52	18	1	32	26
342	बीजा रै.	1,023.00	27	27	131	68	63	..	..	53	51	15	..	40	35
343	अतरिया रै.	984.00	71	75	414	201	213	..	..	141	142	46	5	112	94
	अतरिया रै.		52	56	304	153	151	..	..	95	82	46	5	89	73
	टिकरा टोला		19	19	110	48	62	..	..	46	60	..	..	23	21
344	टिकरिया रै.	625.00	44	47	263	132	131	..	..	107	104	27	3	76	62
345	मझगांव रै.	478 00	46	54	274	129	145	..	..	91	112	43	19	75	55
	मझगांव		41	49	251	118	133	..	..	90	111	39	19	70	50
	बैगा टोला		5	5	23	11	12	..	..	1	1	4	..	5	5
346	भालापुरी रै.	952.00	82	82	379	191	188	..	..	129	136	52	5	114	49
	भालापुरी		38	38	159	86	73	..	..	59	51	26	5	50	10
	ददरा टोला		11	11	60	23	37	..	..	23	37	6	..	15	13
	शिकारी टोला		33	33	160	82	78	..	..	47	48	20	..	49	26
347	पिपरिया मा.	1,156.00	84	84	395	203	192	..	..	143	133	19	4	128	60
	पिपरिया टोला		47	47	213	111	102	..	..	107	94	14	1	71	35
	पीपर टोला		37	37	182	92	90	..	..	36	39	5	3	57	25
348	बिलाईखार रै.	948.00	64	69	339	164	175	2	4	125	133	49	4	102	76
	बिलाईखार		38	41	190	96	94	..	..	61	59	33	3	61	42
	बुधरा टोला		26	28	149	68	81	2	4	64	74	16	1	41	34
349	किकरिया रै.	708.00	64	67	332	169	163	..	..	134	126	49	8	100	2
	किकरिया		53	55	281	148	133	..	..	116	97	48	8	87	1
	बहेरा टोला		11	12	51	21	30	..	..	18	29	1	..	13	1
350	रनगांव रै.	914.00	74	79	398	198	200	..	..	182	186	25	3	115	29
	रनगाव		16	17	85	43	42	..	..	34	34	3	..	25	1
	राढ़ी टोला		18	20	99	54	45	..	..	54	45	11	1	33	6
	अमनी टोला		16	17	84	41	43	..	..	39	42	5	..	21	8
	खुर्री टोला		24	25	130	60	70	..	..	55	65	6	2	36	14
351	केवलारी मा.	1,680.00	58	58	323	162	161	..	..	161	157	25	2	115	113
	पटेल टोला		40	40	216	107	109	..	..	106	105	22	2	75	72
	बैगान टोला		18	18	107	55	52	.	..	55	52	3	..	40	41
352	पड़रिया रै.	1,103.00	78	78	350	182	168	..	..	119	105	82	10	107	108
	लचरा टोला		22	22	98	45	53	..	..	41	48	27	..	32	31
	पटेल टोला		28	28	128	75	53	..	..	46	26	27	3	41	41
	स्कूल टोला		28	28	124	62	62	..	..	32	31	28	7	34	36

डिडोरी तहसील

काम करने वाले																						
I		II		III		IV		V(a)		V(b)		VI		VII		VIII		IX		X काम न करने वाले		स्थानीय कोड नं
पु.	स्त्री	पु.	स्त्री	पु.	स्त्री	पु.	स्त्री	पु.	स्त्री	पु.	स्त्री	पु.	स्त्री	पु.	स्त्री	पु.	स्त्री	पु	स्त्री	पु.	स्त्री	
17	18	19	20	21	22	23	24	25	26	27	28	29	30	31	32	33	34	35	36	37	38	1
93	9	29	17	..	.	..	..	..	..	..	..	.	..	..	..	.	..	2	..	83	164	338
34	2	13	8	..	.	.	..	..	..	..	..	..	.	..	..	..	..	..	..	21	55	
22	4	8	4	..	..	..	..	..	..	..	..	..	..	..	..	..	..	1	..	18	46	
37	3	8	5	.	..	..	..	..	..	..	..	..	..	..	..	..	..	1	..	44	63	
54	4	17	2	..	..	..	..	..	..	..	.	..	..	..	..	..	..	..	..	37	118	339
48	1	14	1	..	..	..	..	..	.	..	..	..	..	..	..	..	..	1	..	38	97	340
107	89	10	14	..	.	..	..	3	..	..	..	..	..	.	..	..	..	4	..	108	104	341
82	71	5	6	..	..	..	..	1	..	..	..	..	..	..	..	.	..	4	..	77	77	
25	18	5	8	..	..	..	..	2	..	..	..	..	..	..	..	.	..	.	..	31	27	
35	28	4	6	..	..	..	..	1	1	..	..	..	..	..	..	..	.	..	..	28	28	342
75	70	33	22	1	..	..	..	2	2	.		..	..	..	..	..	..	1	..	89	119	343
65	54	20	17	1	..	..	..	2	2	..	..	..	..	..	..	..	..	1	..	64	78	
10	16	13	5	..	..	..	..	..	..	..	..	..	..	..	.	..	..	..	..	25	41	
73	61	3	1	..	..	..	..	..	..	..	..	..	..	..	..	..	..	.	..	56	69	344
49	35	12	15	6	1	.	.	4	4	..	..	..	..	1	..	..	..	3	..	54	90	345
44	31	12	14	6	1	..	..	4	4	..	..	..	..	1	..	..	..	3	..	48	83	
5	4	..	1	..	..	..	..	..	..	..	..	..	..	..	..	.	..	..	..	6	7	
73	30	22	17	11	..	..	..	8	2	..	..	..	..	..	..	.	..	..	..	77	139	346
38	8	9	2	3	..	..	..	..	..	..	..	..	..	..	..	..	..	..	..	36	63	
13	12	1	1	1	..	..	..	..	..	..	.	..	..	..	..	..	..	..	..	8	24	
22	10	12	14	7	..	..	..	8	2	..	..	..	..	..	..	.	.	..	..	33	52	
65	33	51	27	10	..	..	..	..	..	..	..	..	..	1	.	.	..	1	..	75	132	347
32	21	29	14	9	..	..	..	..	..	..	..	..	..	..	..	..	..	1	..	40	67	
33	12	22	13	1	..	..	..	..	..	..	..	..	..	1	..	..	..	..	..	35	65	
80	59	15	17	5	..	..	..	1	.	..	..	..	..	..	..	.	.	1	.	62	99	348
49	35	7	7	4	..	..	..	..	..	..	..	..	..	.	..	..	..	1	..	35	52	
31	24	8	10	1	..	..	..	1	..	..	..	..	..	..	..	..	.	..	.	27	47	
62	..	34	1	..	..	..	..	..	..	..	.	..	..	1	..	.	..	3	1	69	161	349
55	..	28	..	..	..	..	..	..	..	..	..	..	..	1	..	..	..	3	1	61	132	
7	..	6	1	..	..	..	..	..	..	..	..	..	..	..	..	..	..	..	..	8	29	
75	3	39	26	..	..	..	..	1	..	..	..	..	..	..	..	..	..	..	..	83	171	350
17	..	8	1	..	..	..	..	..	..	..	..	..	..	..	.	..	..	..	..	18	41	
25	..	8	6	..	..	..	..	..	..	..	..	..	..	..	..	..	..	..	..	21	39	
12	2	8	6	..	..	..	..	1	..	..	..	..	..	..	..	..	..	..	..	20	35	
21	1	15	13	..	..	..	..	..	..	..	..	..	..	..	..	..	..	..	..	24	56	
98	98	15	15	1	..	..	..	1	..	..	..	..	..	.	..	..	..	..	..	47	48	351
66	65	7	7	1	..	..	..	1	..	..	..	..	..	.	.	..	..	.	..	32	37	
32	33	8	8	..	..	..	..	..	..	..	..	..	..	..	..	..	..	..	..	15	11	
91	99	5	9	4	..	..	..	..	..	..	..	..	..	2	..	..	..	5	..	75	60	352
29	29	1	2	1	..	..	..	..	..	..	..	..	..	..	..	..	..	1	..	13	22	
38	39	..	2	..	..	..	..	..	..	..	..	..	..	1	..	..	..	2	..	34	12	
24	31	4	5	3	..	..	..	..	..	..	..	..	..	1	..	..	..	2	..	28	26	

जनगणना का प्राथमिक सारांश

स्थानीय कोड नं.	गांव/वार्ड गणना ब्लाक का नाम	गांव का क्षेत्रफल एकड़ में नगर/वार्ड का वर्ग कि.मी. में	आबाद रिहायशी मकानों की संख्या	परिवारों की संख्या	गिने गये व्यक्तियों की कुल संख्या (बेघरबार और संस्थाओं में रहने वाले व्यक्तियों सहित)			अनुसूचित जातियां		अनुसूचित जन-जातियां		साक्षर एवं शिक्षित व्यक्ति		(I-IX) कुल काम करने वाले	
					व्यक्ति	पु.	स्त्री	पु.	स्त्री	पु.	स्त्री	पु.	स्त्री	पु.	स्त्री
1	2	3	4	5	6	7	8	9	10	11	12	13	14	15	16
353	मारगांव	893.00	108	108	581	294	287	5	5	136	117	65	7	167	165
	मारगांव		65	65	336	157	179	5	5	25	29	38	5	93	98
	भर्री टोला		13	13	99	51	48	..	..	48	42	14	2	30	28
	गौढ़िया टोला		30	30	146	86	60	..	..	63	46	13	..	44	39
354	धनौली रै.	650.00	52	52	212	111	101	..	..	100	92	13	1	82	57
	पटेल टोला		18	18	69	34	35	..	..	33	34	7	..	34	20
	महुआ टोला		34	34	143	77	66	..	..	67	58	6	1	48	37
355	पोडी रै.	876.00	63	63	308	163	145	..	..	140	163	68	1	91	88
	खाल्हे पोंड़ी		15	15	63	28	35	..	..	34	71	4	..	20	24
	कोटवार टोला		15	15	73	48	25	..	..	24	13	16	1	22	19
	टिकरा पोड़ी		33	33	172	87	85	..	..	82	79	48	..	49	45
356	सिधवारा रै.	607.00	41	41	206	99	107	..	..	99	107	17	1	63	63
	सिधवारा		21	21	121	58	63	..	..	58	63	15	1	34	35
	लाभा टोला		20	20	85	41	44	..	..	41	44	2	..	29	28
357	छिदगांव रै.	99.00	..	..	..	..	वीरान	..	..	..	..	..	..	..	..
358	छिदगांव मा.	357.00	51	51	245	118	127	..	.	75	78	24	1	63	49
359	अंगवार रै.	654.00	54	54	269	145	124	..	..	86	70	49	9	80	74
360	सुन्दरपुर रै.	1,153.00	98	98	506	234	272	..	..	127	159	70	31	134	125
	मुकद्दम टोला		33	33	145	63	82	..	..	50	71	10	2	44	42
	माझे टोला		38	38	212	98	114	..	..	13	20	40	28	52	41
	भर्री टोला		27	27	149	73	76	..	..	64	68	20	1	38	42
361	जाताडोंगरी रै.	132.00	26	26	106	48	58	..	..	43	52	1	..	31	33
362	जाताडोंगरी मा.	888.00	77	78	461	240	221	23	15	95	85	33	..	126	69
363	देवलपुर रै.	1,024.00	107	107	502	251	251	..	..	156	152	64	3	152	127
	पटेल टोला		65	65	293	145	148	..	..	126	117	34	3	97	87
	खाल्हे टोला		42	42	209	106	103	..	..	30	35	30	..	55	40
364	समनापुर मा.	1,895.00	265	265	1,244	656	588	6	6	239	207	291	114	326	114
	बाजार टोला		100	100	442	233	209	6	6	21	18	130	55	123	35
	स्कूल टोला		120	120	547	300	247	..	..	148	111	143	54	140	46
	भर्री टोला		28	28	121	58	63	..	..	49	57	..	..	26	4
	दहमत टोला		17	17	134	65	69	..	..	21	21	18	5	37	29
365	बीजापुरी रै.	737.00	62	62	313	152	161	..	..	148	157	58	24	91	92
	बीजापुरी		46	46	241	114	127	..	..	110	123	50	22	67	68
	बंजर टोला		16	16	72	38	34	..	..	38	34	8	2	24	24
366	ओढ़ेरा	466.00	6	6	37	21	16	..	..	17	15	7	1	15	11
367	भाजी टोला रै.	317.00	7	7	56	27	29	..	..	27	29	4	..	17	13
368	भाजी टोला मा.	420.00	97	97	470	230	240	..	..	58	52	93	13	132	136
369	गोरखपुर	614.00	55	55	247	126	121	3	1	67	66	26	10	77	75
	गोरखपुर		46	46	195	100	95	3	1	45	46	23	9	59	56
	भर्री टोला		9	9	52	26	26	..	..	22	20	3	1	18	19
370	भालू चूहा	450.00	37	37	182	99	83	..	..	78	60	38	6	68	62
	भालू चूहा		22	22	117	64	53	..	..	52	40	18	4	42	39
	ठकुरान टोला		15	15	65	35	30	..	..	26	20	20	2	26	23

डिंडोरी तहसील

काम करने वाले																						
I		II		III		IV		V(a)		V(b)		VI		VII		VIII		IX		X काम न करने वाले		स्थानीय कोड नं
पु.	स्त्री	पु.	स्त्री	पु.	स्त्री	पु.	स्त्री	पु.	स्त्री	पु.	स्त्री	पु.	स्त्री	पु.	स्त्री	पु.	स्त्री	पु.	स्त्री	पु.	स्त्री	
17	18	19	20	21	22	23	24	25	26	27	28	29	30	31	32	33	34	35	36	37	38	1
138	114	22	16	2	..	..	..	4	5	..	..	..	..	..	..	..	..	1	..	127	122	353
82	92	7	2	..	..	..	..	3	4	..	..	..	..	..	..	..	..	1	..	64	81	
24	22	4	6	2	..	..	..	..	..	..	..	..	..	..	..	..	..	..	..	21	20	
32	30	11	8	..	..	..	..	1	1	..	..	..	..	..	..	..	..	..	..	42	21	
56	44	23	11	2	2	..	..	..	..	..	..	..	..	1	..	..	..	..	..	29	44	354
19	15	14	4	1	1	..	..	..	..	..	..	..	..	..	..	..	..	..	..	..	15	
37	29	9	7	1	1	..	..	..	..	..	..	..	..	1	..	..	..	..	..	29	29	
75	72	16	16	..	..	..	..	..	..	..	..	..	..	..	..	..	..	..	..	72	57	355
18	22	2	2	..	..	..	..	..	..	..	..	..	..	..	..	..	..	..	..	8	11	
17	14	5	5	..	..	..	..	..	..	..	..	..	..	..	..	..	..	..	..	26	6	
40	36	9	9	..	..	..	..	..	..	..	..	..	..	..	..	..	..	..	..	38	40	
59	57	..	2	..	..	..	..	..	..	4	4	..	..	..	..	..	..	..	..	36	44	356
30	30	..	1	..	..	..	..	..	..	4	4	..	..	..	..	..	..	..	..	24	28	
29	27	..	1	..	..	..	..	..	..	..	..	..	..	..	..	..	..	..	..	12	16	
..	..	..	..	..	..	..	..	..	..	..	..	वीरान	..	..	..	..	..	..	..	..	..	357
30	7	33	42	..	..	..	..	..	..	..	..	..	..	..	..	..	..	..	..	55	78	358
56	51	14	23	3	..	..	..	4	..	..	..	..	..	..	..	..	..	3	..	65	50	359
52	7	71	117	3	..	..	..	..	..	..	..	..	..	4	1	..	.	4	..	100	147	360
23	2	17	40	1	..	..	..	..	..	..	..	..	..	3	..	..	..	..	..	19	40	
16	3	30	37	1	..	..	..	..	..	..	..	..	..	1	1	..	..	4	..	46	73	
13	2	24	40	1	..	..	..	..	..	..	..	..	..	..	..	..	..	..	..	35	34	
16	8	14	25	1	..	..	..	..	..	..	..	..	..	..	..	..	..	..	..	17	25	361
57	4	57	59	12	6	..	..	..	..	..	..	..	..	..	..	..	..	..	..	114	152	362
117	98	25	28	4	1	..	..	2	..	..	..	..	..	2	..	..	..	2	..	99	124	363
70	65	18	21	3	1	..	..	2	..	..	..	..	..	2	..	..	..	2	..	48	61	
47	33	7	7	1	..	..	..	..	..	..	..	..	..	..	..	..	..	..	..	51	63	
147	36	65	69	10	1	2	..	6	..	..	..	1	..	17	..	..	..	78	8	330	474	364
36	7	32	26	6	..	2	..	3	..	..	..	1	..	16	..	..	..	27	2	110	174	
64	4	18	35	4	1	..	..	2	..	..	..	..	..	1	..	..	..	51	6	160	201	
21	1	5	3	..	..	..	..	..	..	..	..	..	..	..	..	..	..	..	..	32	59	
26	24	10	5	..	..	..	..	1	..	..	..	..	..	..	..	..	..	..	..	28	40	
86	87	5	5	..	..	..	..	..	..	..	..	..	..	..	..	..	..	..	..	61	69	365
62	63	5	5	..	..	..	..	..	..	..	..	..	..	..	..	..	..	..	..	47	59	
24	24	..	..	..	..	..	..	..	..	..	..	..	..	..	..	..	..	..	..	14	10	
12	10	3	1	..	..	..	..	..	..	.	..	..	..	..	..	..	..	..	..	6	5	366
15	11	1	2	..	..	..	..	..	..	..	..	1	..	..	..	..	.	..	..	10	16	367
112	119	20	17	..	..	..	..	..	..	..	..	..	..	..	..	..	..	..	..	98	104	368
63	62	6	9	..	..	..	..	6	4	..	..	..	..	..	..	1	..	1	..	49	46	369
46	44	6	8	..	..	..	..	5	4	..	..	..	..	..	..	1	..	1	..	41	39	
17	18	..	1	..	..	..	..	1	..	..	..	..	..	..	..	..	..	..	..	8	7	
64	58	4	4	..	..	..	..	..	..	..	..	..	..	..	..	..	..	..	..	31	21	370
38	35	4	4	..	..	..	..	.	..	..	..	..	..	..	..	..	..	..	..	22	14	
26	23	..	..	..	..	..	..	.	..	..	..	..	..	..	..	..	..	..	..	9	7	

जनगणना का प्राथमिक सारांश

स्थानीय कोड नं.	गांव/वार्ड गणना ब्लाक का नाम	गांव का क्षेत्रफल एकड़ में नगर/वार्ड का वर्ग कि. मी. में	आबाद रिहायशी मकानों की संख्या	परिवारों की संख्या	गिने गये व्यक्तियों की कुल संख्या (बेघरबार और संस्थाओं में रहने वाले व्यक्तियों सहित)			अनुसूचित जातियां		अनुसूचित जन-जातियां		साक्षर एवं शिक्षित व्यक्ति		(I-IX) कुल काम करने वाले	
					व्यक्ति	पु.	स्त्री	पु.	स्त्री	पु.	स्त्री	पु.	स्त्री	पु.	स्त्री
1	2	3	4	5	6	7	8	9	10	11	12	13	14	15	16
371	अतरिया रै.	515.00	59	59	315	157	158	..	..	143	144	71	24	87	17
	मुकद्दम टोला		27	27	143	70	73	..	..	66	67	36	14	40	6
	परधान टोला		9	9	47	24	23	..	..	24	23	10	1	8	2
	भुलईटोला		23	23	125	63	62	..	..	53	54	25	9	39	9
372	खम्हरिया मा.	481.00	23	30	145	79	66	..	..	63	57	22	6	47	..
373	चांदरानी मा.	1,456.00	276	276	1,278	660	618	17	11	594	554	230	33	359	319
	चांदरानी		144	144	651	345	306	..	..	323	281	190	25	161	119
	बैगान टोला		101	101	484	243	241	9	7	212	209	26	5	154	160
	भारिया टोला		31	31	143	72	71	8	4	59	64	14	3	44	40
374	पाटन मा.	716.00	42	42	216	101	115	..	..	70	73	41	11	69	12
375	बरगी रै.	325.00	26	28	148	76	72	1	..	69	67	16	4	46	7
376	मानिकपुर मा.	1,543.00	144	144	703	345	358	..	..	203	198	124	35	198	84
	मुकद्दम टोला		36	36	161	70	91	..	..	1	..	47	16	42	5
	भर्रा टोला		53	53	249	117	132	..	..	98	107	36	3	74	44
	बाजार टोला		28	28	150	88	62	..	..	48	33	20	1	39	21
	गोठियान टोला		13	13	74	39	35	..	..	25	20	11	8	23	8
	रामा टोला		14	14	69	31	38	..	..	31	38	10	7	20	6
377	लदवानी रै.	460.00	47	47	224	114	110	..	..	93	84	24	5	85	71
	लदवानी		19	19	102	49	53	..	..	40	39	14	4	43	32
	हर्रा टोला		9	9	35	17	18	..	..	8	9	5	1	11	12
	खार टोला		19	19	87	48	39	..	..	45	36	5	..	31	27
378	सरई मा.	1,257,00	67	67	380	187	193	10	17	94	88	31	18	115	111
	मुकद्दम टोला		25	25	149	72	77	..	..	47	45	15	..	54	45
	दवार टोला		10	10	69	36	33	..	..	27	28	..	..	24	22
	यदे टोला		32	32	162	79	83	10	17	20	15	16	18	37	44
379	बीतनपुर रै.	681.00	42	42	184	92	92	..	..	62	56	23	4	56	19
	मुकद्दम टोला		20	20	88	41	47	..	..	24	21	11	1	22	7
	बहेरा टोला		7	7	30	16	14	..	..	16	14	3	..	13	3
	कोटवार टोला		15	15	66	35	31	..	..	22	21	9	3	21	9
380	माड़ागौर मा.	276.00	40	40	197	97	100	..	..	33	72	21	11	26	51
381	माड़ागौर रै.	506.00	34	34	173	81	92	..	..	66	73	16	..	42	48
382	बछर गांव रै.	258.00	..	..	..	वीरान	..	..	..	..	..	..	..	..	..
383	बरगा मा.	1,046.00	96	96	424	208	216	..	..	139	140	51	4	125	121
	ठाकुर टोला		26	26	116	53	63	..	..	52	61	10	..	37	32
	सड़क टोला		70	70	308	155	153	..	..	87	79	41	4	88	89
384	कुरेली रै.	326.00	21	21	85	43	42	..	..	42	40	9	..	27	28
385	निवसा मा.	522.00	40	40	187	93	94	..	..	90	91	23	9	49	43
386	साल्हेघोरी मा.	494.00	73	73	364	175	189	..	..	100	113	56	5	101	23
387	मोहगांव रै.	1,841.00	101	101	576	311	265	..	..	214	197	101	28	173	119
	अम्लीहा टोला		43	43	225	131	94	..	..	112	83	45	21	75	37
	माझे टोला		31	31	177	91	86	..	..	36	47	45	5	49	36
	मुकद्दम टोला		27	27	174	89	85	..	..	66	67	11	2	49	46
388	झांखी मा.	1,011.00	74	74	413	209	204	..	..	132	129	112	34	104	37
	आमा टोला		29	29	150	82	68	..	..	37	27	47	12	43	8

डिंडोरी तहसील

काम करने वाले																						
I		II		III		IV		V(a)		V(b)		VI		VII		VIII		IX		X काम न करने वाले		स्थानीय कोड नं.
पु.	स्त्री	पु.	स्त्री	पु.	स्त्री	पु.	स्त्री	पु.	स्त्री	पु.	स्त्री	पु	स्त्री	पु.	स्त्री	पु.	स्त्री	पु.	स्त्री	पु.	स्त्री	
17	18	19	20	21	22	23	24	25	26	27	28	29	30	31	32	33	34	35	36	37	38	1
67	3	11	14	2	..	..	..	5	..	..	..	..	..	..	..	..	..	2	..	70	141	371
36	2	4	4	..	..	..	..	..	..	..	..	..	..	..	..	..	..	..	..	30	67	
7	1	1	1	..	..	..	..	..	..	..	..	..	..	..	..	..	..	..	..	16	21	
24	..	6	9	2	..	..	..	5	..	..	..	..	..	..	..	..	..	2	..	24	53	
35	..	1	..	8	..	..	..	..	..	..	..	..	..	..	..	..	..	3	..	32	66	372
219	194	117	110	3	..	..	..	11	15	..	..	..	..	1	..	..	..	8	..	301	299	373
145	114	5	4	..	..	..	..	4	1	..	..	..	..	..	..	..	..	7	..	184	187	
61	70	85	81	3	..	..	..	4	9	..	..	..	..	..	..	..	..	1	..	89	81	
13	10	27	25	..	..	..	..	3	5	..	..	..	..	1	..	..	..	..	..	28	31	
50	2	14	10	1	..	..	..	2	..	..	..	..	..	..	..	..	..	2	..	32	103	374
33	1	10	6	3	..	..	..	..	..	..	..	..	..	..	..	..	..	..	..	30	65	375
113	7	76	76	..	..	..	..	1	..	..	..	..	..	2	..	..	..	6	1	147	274	376
40	5	..	..	..	..	..	..	..	..	..	..	..	..	..	..	..	..	2	..	28	86	
33	..	39	43	..	..	..	..	..	..	..	..	..	..	..	..	..	..	2	1	43	88	
13	..	23	21	..	..	..	..	1	..	..	..	..	..	2	..	..	..	..	..	49	41	
10	..	11	8	..	..	..	..	..	..	..	..	..	.	..	..	..	..	2	..	16	27	
17	2	3	4	..	..	..	..	..	..	..	..	..	..	..	..	..	..	..	..	11	32	
68	66	11	4	5	1	..	..	1	..	..	..	..	..	..	..	..	..	..	..	29	39	377
28	29	10	2	5	1	..	..	..	..	..	..	..	..	..	..	..	..	..	..	6	21	
10	11	..	1	..	..	..	..	1	..	..	..	..	..	..	..	..	..	..	..	6	6	
30	26	1	1	..	..	..	..	..	..	..	.	..	..	..	..	..	..	..	..	17	12	
82	85	32	25	..	..	..	..	1	1	..	..	..	..	..	..	..	..	..	..	72	82	378
48	41	5	3	..	..	..	..	1	1	..	..	..	..	..	..	..	..	..	..	18	32	
13	15	11	7	..	..	..	..	..	..	..	..	..	..	..	..	..	..	..	..	12	11	
21	29	16	15	..	..	..	..	..	..	..	..	..	..	..	..	..	..	..	..	42	39	
44	15	8	4	2	..	..	..	1	..	..	..	..	..	..	..	..	..	1	..	36	73	379
18	3	2	4	2	..	..	..	..	..	..	..	..	..	..	..	..	..	..	..	19	40	
9	3	3	..	..	..	..	..	1	..	..	..	..	..	..	..	..	..	..	..	3	11	
17	9	3	..	..	..	..	..	..	..	..	..	..	..	..	..	..	..	1	..	14	22	
14	44	10	7	..	..	..	..	..	..	..	..	..	..	..	..	..	..	2	..	71	49	380
37	40	5	8	..	..	..	..	..	..	..	..	..	..	..	..	..	..	..	..	39	44	381
..	..	..	..	..	..	..	..	..	..	वीरान	..	..	..	..	..	..	..	..	..	..	..	382
73	83	32	27	2	..	..	..	15	11	1	..	..	..	1	..	..	..	1	..	83	95	383
12	15	23	16	..	..	..	..	1	1	..	..	..	..	..	..	..	..	1	..	16	31	
61	68	9	11	2	..	..	..	14	10	1	..	..	..	1	..	..	..	..	..	67	64	
26	26	1	2	.	..	..	..	..	..	..	..	..	..	..	..	.	..	..	..	16	14	384
40	36	6	7	2	..	..	..	..	..	..	..	..	..	..	..	..	..	1	..	44	51	385
76	6	9	2	1	..	..	..	12	15	..	..	..	..	2	..	..	..	1	..	74	166	386
135	90	23	26	5	1	..	..	3	..	..	..	..	..	..	..	..	..	7	2	138	146	387
53	24	16	11	2	..	..	..	1	..	..	..	..	..	..	..	..	..	3	2	56	57	
38	25	3	10	2	1	..	..	2	..	..	..	..	..	..	..	..	..	4	..	42	50	
44	41	4	5	1	..	..	..	..	..	..	..	..	..	..	..	..	..	..	..	40	39	
87	12	8	24	3	..	..	..	2	..	..	..	..	1	1	..	..	..	3	..	105	167	388
35	2	3	5	2	..	..	..	2	..	..	..	..	1	..	..	..	..	1	..	39	60	

जनगणना का प्राथमिक सारांश

स्थानीय कोड नं.	गांव/वार्ड गणना ब्लाक का नाम	गांव का क्षेत्रफल एकड़ में नगर/वार्ड का वर्ग कि.मी. में	आबाद रिहायशी मकानों की संख्या	परिवारों की संख्या	गिने गये व्यक्तियों की कुल संख्या (बेघरबार और संस्थाओं में रहने वाले व्यक्तियों सहित)			अनुसूचित जातियां		अनुसूचित जन-जातियां		साक्षर एवं शिक्षित व्यक्ति		(I-IX) कुल काम करने वाले	
					व्यक्ति	पु.	स्त्री	पु.	स्त्री	पु.	स्त्री	पु.	स्त्री	पु.	स्त्री
1	2	3	4	5	6	7	8	9	10	11	12	13	14	15	16
	कोटवार टोला		35	35	208	96	112	..	..	65	79	60	22	49	15
	बैगान टोला		10	10	55	31	24	..	..	30	23	5	..	12	14
389	झांखी रै.	482.00	22	22	137	72	65	..	..	65	61	29	5	36	3
	खालहे टोला		12	12	88	47	41	..	..	42	39	21	4	24	2
	मरधट टोला		6	6	30	15	15	..	..	15	15	4	1	8	1
	भर्रा टोला		4	4	19	10	9	..	..	8	7	4	..	4	..
390	डुगरिया रै.	847.00	84	84	472	241	231	8	7	128	134	64	2	123	79
391	साल्हे घोरी रै.	735.00	40	40	234	103	131	..	..	74	80	56	29	53	76
	बाजार टोला		25	25	141	58	83	..	..	29	32	32	24	32	52
	धुन्डू टोला		15	15	93	45	48	..	..	45	48	24	5	21	24
392	अंउई रै.	1,178.00	84	84	424	204	220	13	17	176	180	32	2	122	102
	कोटवार टोला		16	16	76	32	44	2	3	28	35	3	..	19	25
	दीवान टोला		37	37	180	97	83	2	2	92	76	15	..	55	40
	बंजर टोला		31	31	168	75	93	9	12	56	69	14	2	48	37
393	सलैया पांडपुर मा.	1,014.00	45	46	276	130	146	1	..	116	123	23	1	72	86
	बड़ा टोला		26	27	181	84	97	1	..	70	74	18	..	44	56
	पीपर टोला		7	7	43	19	24	..	..	19	24	3	..	10	13
	अमीरा टोला		12	12	52	27	25	..	..	27	25	2	1	18	17
394	उमरिया रै.	1,294.00	82	99	491	251	240	1	..	191	151	62	11	150	131
	उमरिया टोला		18	20	126	63	63	..	..	59	26	14	..	34	26
	मुकद्दम टोला		64	79	165	188	177	1	..	132	125	48	11	116	105
395	खाम्ही मा.	1,058.00	44	47	284	157	127	..	..	59	44	43	7	81	75
	लभान टोला		17	18	106	58	48	..	..	31	25	19	5	24	28
	पटेल टोला		27	29	178	99	79	..	..	28	19	24	2	57	47
396	केवलारी म्य बम्हनी रै.	923.00	40	44	243	118	125	..	.	86	99	18	1	66	72
	बम्हनी		28	32	165	83	82	..	..	61	64	14	1	43	49
	छिदगांव		12	12	78	35	43	..	..	25	35	4	..	23	23
397	छतपरा रै.	551.00	39	39	228	112	116	10	6	97	102	10	1	71	68
	पकरा टोला		27	27	121	57	64	10	6	44	56	7	1	43	42
	मुकद्दम टोला		12	12	107	55	52	..	..	53	46	3	..	28	26
398	बंगवार रै.	2,133.00	133	146	549	273	276	7	3	236	241	36	5	134	62
	बंगवार रै.		36	36	205	114	91	5	3	109	86	15	2	36	31
	आन्हा टोला		61	67	134	72	62	2	..	57	55	10	1	46	11
	नीचे टोला		14	14	79	34	45	..	..	24	31	9	2	20	11
	इसरपुर		22	29	131	53	78	.	..	46	69	2	..	32	9
399	मुगेला रै.	708.00	29	30	139	68	71	..	..	65	69	4	..	39	15
400	किकरिया रै.	741.00	59	60	309	156	153	..	..	111	107	61	18	106	88
	मुकद्दम टोला		12	12	69	36	33	..	..	28	30	15	4	26	24
	स्कूल टोला		47	48	240	120	120	..	..	83	77	46	14	80	64
401	चपवार रै.	615.00	27	29	159	83	76	..	..	67	65	..	..	55	22
402	किवाड़ रै.	2,690.00	135	138	550	279	271	..	..	254	248	30	4	100	38
	ऊपर टोला		78	78	405	204	201	..	..	184	182	28	4	46	32
	नीचे टोला		57	60	145	75	70	..	..	70	66	2	..	54	6

डिंडोरी तहसील

काम करने वाले																						
I		II		III		IV		V(a)		V(b)		VI		VII		VIII		IX		X काम न करने वाले		स्थानीय कोड नं.
पु.	स्त्री	पु.	स्त्री	पु.	स्त्री	पु.	स्त्री	पु.	स्त्री	पु.	स्त्री	पु.	स्त्री	पु.	स्त्री	पु.	स्त्री	पु.	स्त्री	पु.	स्त्री	
17	18	19	20	21	22	23	24	25	26	27	28	29	30	31	32	33	34	35	36	37	38	1
42	2	4	13	..	..	..	..	..	..	..	..	..	..	1	..	..	..	2	..	47	97	
10	8	1	6	1	..	..	..	..	..	..	..	..	..	..	..	..	..	..	..	19	10	
29	..	3	3	2	..	..	..	2	..	..	..	..	..	..	..	..	..	..	..	36	62	389
21	..	..	2	1	..	..	..	2	..	..	..	..	..	..	..	..	..	..	..	23	39	
5	..	3	1	..	..	..	..	..	..	..	..	..	..	..	..	..	..	..	..	7	14	
3	..	..	..	1	..	..	..	..	..	..	..	..	..	..	..	..	..	..	..	6	9	
98	55	13	22	..	..	..	..	10	2	..	..	..	..	..	..	..	..	2	..	118	152	390
35	54	10	17	..	..	..	..	3	2	..	..	..	..	1	..	..	..	4	3	50	55	391
18	32	9	17	..	..	..	..	..	..	..	..	..	..	1	..	..	..	4	3	26	31	
17	22	1	..	..	..	..	..	3	2	..	..	..	..	..	..	..	..	..	..	24	24	
106	81	8	20	1	..	..	..	6	1	..	..	..	..	..	..	..	..	1	..	82	118	392
15	20	1	5	..	..	..	..	2	..	..	..	..	..	..	..	..	..	1	..	13	19	
53	39	2	1	..	..	..	..	..	..	..	..	..	..	..	..	..	..	..	..	42	43	
38	22	5	14	1	..	..	..	4	1	..	..	..	..	..	..	..	..	..	..	27	56	
65	80	7	6	..	..	..	..	..	..	..	..	..	..	..	..	..	..	..	..	58	60	393
41	54	3	2	..	..	..	..	..	..	..	..	..	..	..	..	..	..	..	..	40	41	
10	13	..	..	..	..	..	..	..	..	..	..	..	..	..	..	..	..	..	..	9	11	
14	13	4	4	..	..	..	..	..	..	..	..	..	..	..	..	..	.	..	..	9	8	
114	106	27	23	..	..	..	..	3	2	..	..	..	..	..	..	..	..	6	..	101	109	394
30	26	1	..	..	..	..	..	2	..	..	..	..	..	..	..	..	..	1	..	29	37	
84	80	26	23	..	..	..	..	1	2	..	..	..	..	..	..	..	..	5	..	72	72	
64	65	14	10	..	..	..	..	..	..	..	..	..	..	..	..	..	..	3	..	76	52	395
18	25	3	3	..	..	..	..	..	..	..	..	..	..	..	..	..	..	3	..	34	20	
46	40	11	7	..	..	..	..	..	..	..	..	..	..	..	..	..	..	..	..	42	32	
52	57	13	15	..	..	..	..	..	..	..	..	..	..	..	..	..	..	1	..	52	53	396
34	38	8	11	..	..	..	..	..	..	..	..	..	..	..	..	..	..	1	..	40	33	
18	19	5	4	..	..	..	..	..	..	..	..	..	..	..	..	..	..	..	..	12	20	
65	65	5	3	..	..	..	..	..	..	..	..	..	..	..	..	..	..	1	..	41	48	397
38	39	4	3	..	..	..	..	..	..	..	..	..	..	..	..	..	..	1	..	14	22	
27	26	1	..	..	..	..	..	..	..	..	..	..	..	..	..	..	..	..	..	27	26	
88	14	35	45	5	3	..	..	3	..	..	..	..	..	1	..	..	..	2	..	139	214	398
26	8	8	20	2	3	..	..	..	..	..	..	..	..	..	..	..	..	..	..	78	60	
30	2	11	9	2	..	..	..	2	..	..	..	..	..	..	..	..	..	1	..	26	51	
11	1	7	10	..	..	..	..	..	..	..	..	..	..	1	..	..	..	1	..	14	34	
21	3	9	6	1	..	..	..	1	..	..	..	..	..	..	..	..	..	..	..	21	69	
26	1	11	14	1	..	..	..	1	..	..	..	..	..	..	..	..	..	..	..	29	56	399
88	72	14	16	1	..	..	..	..	..	..	..	..	..	..	..	..	..	3	..	50	65	400
24	23	2	1	..	..	..	..	..	..	..	..	..	..	..	..	..	..	..	..	10	9	
64	49	12	15	1	..	..	..	..	..	..	..	..	..	..	..	..	..	3	..	40	56	
49	14	5	8	..	..	..	..	..	..	..	..	..	..	..	..	..	..	1	..	28	54	401
73	29	22	9	..	..	..	..	3	..	..	..	..	..	..	..	..	..	2	..	179	233	402
25	28	16	4	..	..	..	..	3	..	..	..	..	..	..	..	..	..	2	..	158	169	
48	1	6	5	..	..	..	..	..	..	..	..	..	..	..	..	.	..	..	..	21	64	

जनगणना का प्राथमिक सारांश

स्थानीय कोड नं.	गांव/वार्ड गणना ब्लाक का नाम	गांव का क्षेत्रफल एकड़ में नगर/वार्ड का वर्ग कि. मी. में	आबाद रिहायशी मकानों की संख्या	परिवारों की संख्या	गिने गये व्यक्तियों की कुल संख्या (बेघरबार और संस्थाओं में रहने वाले व्यक्तियों सहित)			अनुसूचित जातियां		अनुसूचित-जन-जातियां		साक्षर एवं शिक्षित व्यक्ति		(I-IX) कुल काम करने वाले	
					व्यक्ति	पु.	स्त्री	पु.	स्त्री	पु.	स्त्री	पु.	स्त्री	पु.	स्त्री
1	2	3	4	5	6	7	8	9	10	11	12	13	14	15	16
403	दामी तितराही रै.	2,268.00	79	102	517	267	250	1	..	222	207	65	10	180	44
	मुकद्दम टोला		19	27	124	72	52	..	..	69	48	15	..	50	5
	तेंदू टोला		27	28	145	75	70	..	..	70	66	2	..	54	6
	स्कूल टोला		33	47	248	120	128	1	..	83	93	48	10	76	33
404	बरगाव रै.	943.00	76	78	378	200	178	2	..	132	122	29	3	130	110
	बरगाव खास		36	36	180	97	83	2	..	50	47	26	3	58	22
	ऊपर टोला		40	42	198	103	95	..	..	82	75	3	..	72	88
405	चादरानी रै.	844.00	66	66	322	151	171	..	..	128	148	15	2	106	22
406	जारासुरंग	1,641.00	84	84	409	200	209	..	..	150	163	38	9	124	108
	जा. खास		71	71	351	174	177	..	..	140	151	30	5	106	90
	खैरी टोला		7	7	30	14	16	..	..	10	12	2	2	11	9
	पन्का टोला		6	6	28	12	16	..	..	..	..	6	2	7	9
407	कुटेला रै.	716.00	58	69	292	158	134	..	..	107	91	32	6	97	77
	कुटेलाखास		47	58	238	129	109	..	..	78	66	29	6	78	65
	ऊपर टोला		11	11	54	29	25	..	..	29	25	3	..	19	12
408	मुगदरा रै.	590.00	38	40	194	98	96	..	..	93	93	12	..	66	60
409	केवलारी रै.	1,102.00	59	65	372	186	186	1	3	170	171	43	11	111	100
410	मोहती रै.	1,685.00	93	100	545	283	262	2	..	258	236	64	4	179	158
	खुर्री टोला		43	48	197	105	92	2	..	85	72	31	4	67	64
	दिवान टोला		19	20	140	70	70	..	..	65	65	11	..	39	36
	भोई टोला		8	8	48	21	27	..	..	21	26	6	..	14	14
	कुन्डापारी टोला		23	24	160	87	73	..	..	87	73	16	..	59	44
411	दुधेरा रै.	569.00	20	20	99	44	55	..	..	41	51	5	..	26	33
412	सालीवाड़ा मा.	226.00	28	28	159	88	71	..	..	40	30	36	3	44	4
413	बम्हनी मा.	705.00	89	96	431	239	192	26	24	111	94	96	18	130	32
414	करेगांव रै.	1,201.00	54	54	260	120	140	8	5	66	88	25	8	73	52
	तितराही टोला		27	27	124	60	64	..	..	33	46	8	1	33	25
	पटेल टोला		27	27	136	60	76	8	5	33	42	17	7	40	27
415	घाटा रै.	1,024.00	81	81	423	213	210	..	..	183	180	57	11	132	116
	पटेल टोला		55	55	321	164	157	..	..	136	127	46	11	107	79
	पड़ा टोला		26	26	102	49	53	..	..	47	53	11	..	25	37
416	हर्डामघरी रै.	906.00	62	62	323	148	175	..	..	129	154	6	..	101	53
417	सिंघनपुरी रै.	925.00	75	76	409	216	193	..	..	123	108	40	9	144	129
	पटेल टोला		68	68	371	198	173	..	..	113	96	34	9	132	113
	खैरू टोला		7	8	38	18	20	..	..	10	12	6	..	12	16
418	लबेदा मा.	885.00	27	27	157	78	79	..	..	68	58	7	1	46	34
	मुकद्दम टोला		10	9	55	25	30	..	..	23	19	4	1	18	13
	भोई टोला		17	18	102	53	49	..	..	45	39	3	..	28	21
419	पिपरिया मा.	2,328.00	119	120	568	295	273	.	..	250	231	32	2	168	155
	मुकद्दम टोला		61	63	278	137	141	..	..	99	102	31	1	79	78
	ढार्ला टोला		15	14	63	34	29	..	..	34	29	..	..	20	19
	लगान टोला		16	16	93	58	35	..	..	52	33	..	..	28	19
	दड़ी टोला		19	19	102	52	50	..	..	52	49	1	1	28	28
	सेन्दूर खास		8	8	32	14	18	..	..	13	18	..	..	13	11

डिंडोरी तहसील

काम करने वाले																						
I		II		III		IV		V(a)		V(b)		VI		VII		VIII		IX		X		
																				काम न करने वाले		स्थानीय कोड नं
पु.	स्त्री	पु.	स्त्री	पु.	स्त्री	पु.	स्त्री	पु.	स्त्री	पु.	स्त्री	पु.	स्त्री	पु.	स्त्री	पु.	स्त्री	पु.	स्त्री	पु.	स्त्री	
17	18	19	20	21	22	23	24	25	26	27	28	29	30	31	32	33	34	35	36	37	38	1
165	32	9	12	..	..	..	..	..	..	..	..	1	..	..	..	.	..	5	..	87	206	403
50	3	..	2	..	..	..	..	.	..	..	..	..	..	..	..	..	..	..	..	22	47	
48	1	6	5	..	..	..	..	..	..	..	..	..	..	..	..	..	..	..	..	21	64	
67	28	3	5	..	..	..	..	..	..	..	..	1	..	..	..	..	..	5	..	44	95	
108	95	14	15	5	..	..	..	..	..	..	..	1	..	..	..	..	..	2	..	70	68	404
53	18	3	4	..	..	..	..	..	..	..	..	..	..	..	..	..	..	2	..	39	61	
55	77	11	11	5	..	..	..	..	..	..	..	1	..	..	..	..	..	..	..	31	7	
94	17	7	4	1	..	..	..	..	..	..	..	1	..	..	..	..	..	3	1	45	149	405
108	91	9	12	..	1	..	..	3	3	..	1	..	..	..	..	..	..	4	..	76	101	406
94	79	5	6	..	1	..	..	3	3	..	1	..	..	..	..	..	..	4	..	68	87	
9	8	2	1	..	..	..	..	..	..	..	..	..	..	..	..	..	..	..	..	3	7	
5	4	2	5	..	..	..	..	..	..	..	..	..	..	..	..	..	..	..	..	5	7	
76	65	11	7	..	..	..	..	9	5	..	..	..	..	..	..	..	..	1	..	61	57	407
60	54	9	6	..	..	..	..	8	5	..	..	..	..	..	..	..	..	1	..	51	44	
16	11	2	1	..	..	..	..	1	..	..	..	..	..	..	..	..	..	..	..	10	13	
59	53	2	7	4	..	..	..	1	..	..	..	..	..	..	..	..	..	..	..	32	36	408
84	83	16	17	4	..	..	..	6	..	..	..	..	..	..	..	..	..	1	..	75	86	409
156	140	14	17	3	..	..	..	2	..	..	..	..	..	..	..	..	..	4	1	104	104	410
58	56	3	8	3	..	..	..	..	..	..	..	..	..	..	..	..	..	3	..	38	28	
31	30	6	6	..	..	..	..	2	..	..	..	..	..	..	..	..	..	..	..	31	34	
11	11	2	2	..	..	..	..	..	..	..	..	..	..	..	..	..	..	1	1	7	13	
56	43	3	1	..	..	..	..	..	..	..	..	..	..	..	..	..	..	..	..	28	29	
24	33	..	..	..	..	..	..	1	..	..	..	..	..	..	..	..	..	1	..	18	22	411
26	2	14	2	1	..	..	..	1	..	..	..	..	..	2	..	..	..	..	..	44	67	412
87	7	16	25	4	..	..	..	10	..	..	..	..	..	1	..	..	..	12	..	109	160	413
66	48	3	4	1	..	..	..	1	..	..	..	..	..	..	..	..	..	2	..	47	88	414
28	25	2	..	1	..	..	..	1	..	..	..	..	..	..	..	..	..	1	..	27	39	
38	23	1	4	..	..	..	..	..	..	..	..	..	..	..	..	..	..	1	..	20	49	
106	98	13	11	11	7	..	..	..	..	..	..	..	..	..	..	..	..	2	..	81	94	415
81	61	13	11	11	7	..	..	..	..	..	..	..	..	..	..	..	..	2	..	57	78	
25	37	..	..	..	..	..	..	..	..	..	..	..	..	..	..	..	..	..	..	24	16	
98	50	3	3	..	..	..	..	..	..	..	..	..	..	..	..	..	..	..	..	47	122	416
131	117	9	12	1	..	..	..	3	..	..	..	..	..	..	..	..	..	..	..	72	64	417
120	101	8	12	1	..	.	..	3	..	..	..	..	..	..	..	.	..	..	..	66	60	
11	16	1	..	..	..	..	..	..	..	..	..	..	..	..	..	..	..	..	..	6	4	
35	28	10	6	..	..	..	..	..	..	..	..	..	..	..	..	..	.	1	..	32	45	418
11	10	6	3	..	..	..	..	..	..	..	..	..	..	..	..	..	..	1	..	7	17	
24	18	4	3	..	..	..	..	..	..	..	..	..	..	..	..	..	..	..	..	25	28	
142	125	16	30	7	..	..	..	1	..	..	..	..	..	..	..	..	..	2	..	127	118	419
61	53	13	25	2	..	..	..	1	..	..	..	..	..	..	..	..	..	2	..	58	63	
19	17	1	2	..	..	..	..	..	..	..	..	..	..	.	..	..	..	..	..	14	10	
24	19	2	..	2	..	..	..	..	..	..	..	..	..	..	..	..	..	..	..	30	16	
28	25	..	3	..	..	..	..	..	..	..	..	..	..	..	..	..	..	..	..	24	22	
10	11	..	..	3	..	..	..	..	..	..	..	..	..	..	..	..	.	..	..	1	7	

जनगणना का प्राथमिक सारांश

स्थानीय कोड नं.	गांव/वार्ड गणना ब्लाक का नाम	गांव का क्षेत्रफल एकड़ में नगर/वार्ड का वर्ग कि.मी. में	आबाद रिहायशी मकानों की संख्या	परिवारों की संख्या	गिने गये व्यक्तियों की कुल संख्या (बेघरबार और संस्थाओं में रहने वाले व्यक्तियों सहित)			अनुसूचित जातियां		अनुसूचित जन-जातियां		साक्षर एवं शिक्षित व्यक्ति		(I-IX) कुल काम करने वाले	
					व्यक्ति	पु.	स्त्री	पु.	स्त्री	पु	स्त्री	पु.	स्त्री	पु.	स्त्री
1	2	3	4	5	6	7	8	9	10	11	12	13	14	15	16
420	घोपतपुर मा.	801.00	81	81	480	242	238	..	..	222	217	38	4	153	153
	मुकद्दम टोला		52	52	285	143	142	..	..	126	122	15	1	89	191
	बहेरा टोला		13	13	90	47	43	..	..	47	43	12	..	30	28
	नीचे टोला		16	16	105	52	53	..	..	49	52	11	..	34	34
421	सरवाही मा.	1,748.00	85	85	430	198	232	6	6	120	141	38	12	132	140
	मुकद्दम टोला		44	44	215	98	117	..	..	38	45	30	9	65	70
	कोटवार टोला		27	27	126	60	66	..	..	53	61	6	3	41	47
	घुघरा टोला		4	4	25	11	14	6	6	..	..	1	..	7	6
	डूगरी टोला		10	10	64	29	35	..	..	29	35	1	..	19	17
422	ढोढ़ मा.	893.00	39	39	212	97	115	..	..	93	109	6	..	61	64
	मुकद्दम टोला		15	15	97	47	50	..	..	44	47	3	..	29	29
	दवार टोला		4	4	14	5	9	..	..	5	9	..	..	3	4
	दीवान डोला		5	5	35	18	17	..	..	18	17	2	..	13	11
	डूगनी टोला		15	15	66	27	39	..	..	26	36	1	..	16	20
423	सिधपुर मा.	1,024.00	80	84	459	238	221	..	..	180	154	81	13	139	10
424	सिधपुर रै.	270.00	..	..	..	वीरान	..	..	..	..	..	..	..	..	..
425	खिरमारी	712.00	39	40	263	137	126	..	..	109	103	29	..	82	1
	मुकद्दम टोला		23	23	158	78	80	..	..	68	70	12	..	49	1
	डुगरी टोला		16	17	105	59	46	..	..	41	33	17	..	33	..
426	मानगढ़ मा.	727.00	61	65	211	112	99	..	..	108	97	23	1	69	64
	मालगुजारी टोला		26	26	117	63	54	..	..	59	52	10	1	40	32
	मुकद्दम टोला		35	39	94	49	45	..	..	49	45	13	..	29	32
427	आमाडोंगरी मा.	2,168.00	148	154	794	413	381	5	..	205	176	108	25	241	106
	डोगरीलाल टोला		70	72	372	192	180	..	..	145	129	50	15	118	46
	कर्रा टोला		43	43	224	118	106	..	..	49	38	24	2	71	34
	टिकरा टोला		29	33	169	89	80	5	..	1	1	34	8	51	16
	डुमार टोला		6	6	29	14	15	..	..	10	8	..	..	1	10
428	दुल्लोपुर	1.191.00	52	58	321	154	167	..	..	133	138	16	4	104	120
	मुकद्दम टोला		40	41	243	113	130	..	..	97	106	16	4	80	90
	छिदी टोला		12	17	78	41	37	..	..	36	32	..	..	24	30
429	बिजौरा मा.	927.00	87	88	445	214	231	..	..	128	144	39	17	120	114
	बिजौरा		44	45	227	105	122	..	..	71	87	22	14	61	63
	कोटवार टोला		24	24	119	58	61	..	..	28	30	15	3	34	28
	जाटा टोला		19	19	99	51	48	..	..	29	27	2	..	25	23
430	घुटई रै.	459.00	31	31	184	98	86	..	..	98	81	10	..	62	53
	घुटई		18	18	104	54	50	..	..	54	45	7	..	36	35
	गौधा टोला		13	13	80	44	36	..	..	44	36	3	..	26	18
431	भानपुर मा.	912.00	111	118	659	330	329	8	6	151	143	70	17	198	187
	भानपुर		89	96	535	269	266	8	6	115	116	69	17	167	157
	भर्रा टोला		22	22	124	61	63	..	..	36	27	1	..	31	30
432	मिढ़ली रै.	1,370.00	87	90	515	263	252	2	1	223	223	44	6	150	118
	मिढ़ली रै.		58	59	312	157	155	2	1	119	127	28	6	84	73
	बचवा		29	31	203	106	97	..	..	104	96	16	..	66	45

डिंडोरी तहसील

काम करने वाले																						
I		II		III		IV		V(a)		V(b)		VI		VII		VIII		IX		X काम न करने वाले		स्थानीय कोड नं.
पु	स्त्री	पु.	स्त्री	पु.	स्त्री	पु.	स्त्री	पु.	स्त्री	पु.	स्त्री	पु.	स्त्री	पु.	स्त्री	पु.	स्त्री	पु	स्त्री	पु.	स्त्री	
17	18	19	20	21	22	23	24	25	26	27	28	29	30	31	32	33	34	35	36	37	38	1
134	141	15	11	1	..	..	..	1	1	..	..	..	..	..	..	..	..	2	..	89	85	420
71	80	14	10	1	..	..	..	1	1	..	..	..	..	..	..	..	..	2	..	54	51	
30	28	..	..	..	..	..	..	..	..	..	..	..	..	..	..	..	..	..	..	17	15	
33	33	1	1	..	..	..	..	..	..	..	..	..	..	..	..	..	..	..	..	18	19	
100	103	2	9	..	..	..	..	26	28	..	..	..	..	1	..	..	..	3	..	66	92	421
37	37	2	8	..	..	..	..	23	25	..	..	..	..	1	..	..	..	2	..	33	47	
40	46	..	1	..	..	..	..	..	..	..	..	..	..	..	..	..	..	1	..	19	19	
4	3	..	..	..	..	..	..	3	3	..	..	..	..	..	..	..	..	..	..	4	8	
19	17	..	..	..	..	..	..	..	..	..	..	..	..	..	..	..	..	..	..	10	18	
49	52	11	12	1	..	..	..	..	..	..	..	..	..	..	..	..	..	..	..	36	51	422
21	24	7	5	1	..	..	..	..	..	..	..	..	..	..	..	..	..	..	..	18	21	
3	4	..	..	..	..	..	..	..	..	..	..	..	..	..	..	..	..	..	..	2	5	
11	9	2	2	..	..	..	..	..	..	..	..	..	..	..	..	..	..	..	..	5	6	
14	15	2	5	..	..	..	..	..	..	..	..	..	..	..	..	..	..	..	..	11	19	
121	5	14	4	..	..	..	..	2	1	..	..	..	..	..	..	..	..	2	..	99	211	423
..	..	..	..	..	..	..	..	..	..	..	वीरान	..	..	..	..	..	..	..	..	..	..	424
74	..	6	1	1	..	..	..	..	..	..	..	..	..	..	..	..	..	1	..	55	125	425
43	..	4	1	1	..	..	..	..	..	..	..	..	..	..	..	..	..	1	..	29	79	
31	..	2	..	..	..	..	..	..	..	..	..	..	..	..	..	..	..	..	..	26	46	
63	57	4	7	..	..	..	..	1	..	..	..	..	..	1	..	..	..	..	..	43	35	426
34	26	4	6	..	..	..	..	1	..	..	..	..	..	1	..	..	..	..	..	23	22	
29	31	..	1	..	..	..	..	..	..	..	..	..	..	..	..	..	..	..	..	20	13	
207	88	24	18	1	..	..	..	3	..	..	..	..	..	..	..	..	..	6	..	172	275	427
105	37	11	9	..	..	..	..	..	..	..	..	..	..	..	..	..	..	2	..	74	134	
64	29	6	5	..	..	..	..	..	..	..	..	..	..	..	..	..	..	1	..	47	72	
37	12	7	4	1	..	..	..	3	..	..	..	..	..	..	..	..	..	3	..	38	64	
1	10	..	..	..	..	..	..	..	..	..	..	..	..	..	..	..	..	..	..	13	5	
98	110	5	10	..	..	..	..	..	..	..	..	..	..	..	..	..	..	1	..	50	47	428
76	86	3	4	..	..	..	..	..	..	..	..	..	..	..	..	..	..	1	..	33	40	
22	24	2	6	..	..	..	..	..	..	..	..	..	..	..	..	..	..	..	..	17	7	
75	66	20	25	4	..	..	..	18	23	..	..	..	..	..	..	..	..	3	..	94	117	429
38	37	2	4	3	..	..	..	16	22	..	..	..	..	..	..	..	..	2	..	44	59	
18	13	13	15	..	..	..	..	2	..	..	..	..	..	..	..	..	..	1	..	24	33	
19	16	5	6	1	..	..	..	..	1	..	..	..	..	..	..	..	..	..	..	26	25	
47	38	13	12	..	..	..	..	2	3	..	..	..	..	..	..	..	..	..	..	36	33	430
25	23	9	9	..	..	..	..	2	3	..	..	..	..	..	..	..	..	..	..	18	15	
22	15	4	3	..	..	..	..	..	..	..	..	..	..	..	..	..	..	..	..	18	18	
151	147	36	35	..	..	..	..	9	5	..	..	..	..	..	..	..	..	2	..	132	142	431
132	128	24	24	..	..	..	..	9	5	..	..	..	..	..	..	..	..	2	..	102	109	
19	19	12	11	..	..	..	..	..	..	..	..	..	..	..	..	..	..	..	..	30	33	
108	57	37	61	2	..	..	..	..	..	..	..	..	..	..	..	..	..	3	..	113	134	432
54	41	26	32	1	..	..	..	..	..	..	..	..	..	..	..	..	..	3	..	73	82	
54	16	11	29	1	..	..	..	..	..	..	..	..	..	..	..	..	..	..	..	40	52	

जनगणना का प्राथमिक सारांश

स्थानीय कोड नं.	गांव/वार्ड गणना ब्लाक का नाम	गांव का क्षेत्रफल एकड़ में नगर/वार्ड का वर्ग कि.मी. मे	आबाद रिहायशी मकानो की संख्या	परिवारो की सख्या	गिने गये व्यक्तियो की कुल संख्या (बेघरबार और सस्थाओं में रहने वाले व्यक्तियों सहित)			अनुसूचित जातिया		अनुसूचित जन-जातियां		साक्षर एवं शिक्षित व्यक्ति		(I-IX) कुल काम करने वाले	
					व्यक्ति	पु.	स्त्री	पु.	स्त्री	पु.	स्त्री	पु.	स्त्री	पु.	स्त्री
1	2	3	4	5	6	7	8	9	10	11	12	13	14	15	16
433	भुरसी मा.	714.00	40	40	227	115	112	..	..	79	83	17	1	67	65
	भूरसी टोला		31	31	172	85	87	..	..	79	83	6	..	49	49
	पाका टोला		9	9	55	30	25	..	..	..	..	11	1	18	16
434	ताला मा.	422.00	29	31	173	77	96	.	..	60	71	10	..	46	32
435	बघरेली सानी	668.00	43	46	230	115	115	..	..	96	101	14	..	69	52
	बघरेली		23	25	123	62	61	..	..	51	55	7	..	33	32
	नीलकोन्हा		20	21	107	53	54	..	..	45	46	7	..	36	20
436	सारगपुर मा.	2,501.00	91	91	499	252	247	1	2	220	202	21	1	154	9
	बड़ा टोला		38	38	201	97	104	1	2	76	72	9	1	57	4
	भड़भड़ी टोला		8	8	44	21	23	..	..	21	23	2	..	16	..
	मुकद्दम टोला		12	12	54	26	28	..	..	21	19	2	..	17	2
	आरा टोला		23	23	123	67	56	..	..	61	52	8	..	44	3
	तुरी टोला		10	10	77	41	36	..	..	41	36	..	..	20	..
437	अंगई मा.	2,263.00	118	118	660	329	331	10	7	271	264	51	3	186	15
	स्कूल टोला		35	35	202	109	93	10	7	83	70	20	1	60	4
	कबिरहा टोला		8	8	45	20	25	..	..	..	..	6	..	9	5
	डुमरा टोला		14	14	71	37	34	..	..	37	34	..	..	19	1
	मुकद्दम टोला		51	51	282	132	150	..	..	120	131	22	2	79	5
	झोले टोला		10	10	60	31	29	..	..	31	29	3	..	19	..
438	बजाग मा.	396.00	127	165	865	457	408	15	14	71	68	221	102	238	62
439	बजाग रै.	445.00	110	115	492	271	221	.	..	97	68	145	50	137	61
440	पथरिया रै.	897.00	38	47	305	155	150	..	..	136	130	24	1	88	46
441	बिलनिया मा.	518.00	48	48	220	111	109	..	..	84	85	30	7	52	39
	खाल्हे टोला		18	18	84	43	41	..	..	40	39	13	3	21	16
	माझे टोला		14	14	45	20	25	..	..	20	25	6	1	14	9
	पीपर टोला		8	8	36	18	18	..	..	14	16	3	..	10	9
	कुकड़ा टोला		8	8	55	30	25	..	..	10	5	8	3	7	5
442	कुकरिया मा.	564.00	39	41	206	91	115	..	..	85	107	11	2	57	61
	जुन्हा टोला		19	21	88	38	50	..	..	33	43	5	..	28	26
	भर्री टोला		4	4	18	6	12	..	..	5	11	..	2	4	8
	मुकद्दम टोला		16	16	100	47	53	..	..	47	53	6	..	25	27
	डगरी टोला		..	..	..	वीरान	..	..	..	..	..	..	..	..	..
443	कुकरिया रै.	377.00	30	30	174	85	89	..	..	75	70	11	..	48	41
444	भिक्कमपुर मा.	1,161,00	105	105	518	258	260	1	..	169	171	64	13	166	156
	पनका टोला		36	36	173	82	91	1	..	47	63	18	5	59	54
	मडरा टोला		10	10	54	28	26	..	..	22	19	2	..	17	16
	किसान टोला		25	25	120	57	63	..	..	13	20	15	3	37	30
	गोंदिया टोला		34	34	171	91	80	..	..	87	69	29	5	53	56
445	पड़रिया डोंगरी मा.	1,198.00	134	136	727	350	377	5	6	145	159	74	9	216	190
	टिकरा टोला		40	40	196	101	95	..	..	44	41	28	6	58	50
	पूछी टोला		1	1	8	5	3	..	..	5	3	..	1	3	2
	नीम टोला		38	38	229	106	123	..	..	75	92	10	..	65	65
	बरक टोला		37	37	182	83	99	5	6	21	23	22	1	56	40
	खाल्हे टोला		18	20	112	55	57	..	..	..	..	14	1	34	33

डिंडोरी तहसील

काम करने वाले																						
I		II		III		IV		V(a)		V(b)		VI		VII		VIII		IX		X काम न करने वाले		स्थानीय कोड न.
पु.	स्त्री	पु.	स्त्री	पु.	स्त्री	पु.	स्त्री	पु.	स्त्री	पु.	स्त्री	पु.	स्त्री	पु.	स्त्री	पु.	स्त्री	पु.	स्त्री	पु.	स्त्री	
17	18	19	20	21	22	23	24	25	26	27	28	29	30	31	32	33	34	35	36	37	38	1
59	55	7	10	..	..	..	..	1	..	..	..	..	..	..	..	..	..	..	..	48	47	433
45	43	4	6	..	..	..	..	..	..	..	..	..	..	..	..	..	..	..	..	36	38	
14	12	3	4	..	..	..	..	1	..	..	..	..	..	..	..	..	..	..	..	12	9	
33	15	9	17	1	..	..	..	1	..	..	..	..	..	1	..	..	..	1	..	31	64	434
44	29	20	23	1	..	..	..	3	..	..	..	..	..	..	..	..	..	1	.	46	63	435
10	11	18	21	1	..	..	..	3	..	..	..	..	..	..	..	..	..	1	..	29	29	
34	18	2	2	..	..	..	..	..	..	..	..	..	..	..	..	..	..	..	..	17	34	
141	5	7	4	2	..	..	..	3	..	..	..	..	..	..	..	..	..	1	..	98	238	436
50	4	5	..	..	..	..	..	1	..	..	..	..	..	..	..	..	..	1	..	40	100	
16	..	..	..	..	..	..	..	..	..	..	..	..	..	..	..	..	..	..	..	5	23	
16	1	1	1	..	..	..	..	..	..	..	..	..	..	..	..	..	..	..	..	9	26	
43	..	..	3	..	..	..	..	1	..	..	..	..	..	..	..	..	..	..	..	23	53	
16	..	1	..	2	..	..	..	1	..	..	..	..	..	..	..	..	..	..	..	21	36	
167	5	6	6	1	..	4	3	5	1	..	..	..	..	1	..	..	..	2	..	143	316	437
52	1	3	3	..	..	..	..	3	..	..	..	..	..	..	..	..	..	2	..	49	89	
5	2	..	.	..	..	4	3	..	..	..	..	..	..	..	..	..	..	..	..	11	20	
19	..	..	1	..	..	..	..	..	..	..	..	..	..	..	..	..	..	..	..	18	33	
73	2	3	2	..	..	..	..	2	1	..	..	..	..	1	..	..	..	..	..	53	145	
18	..	..	..	1	..	..	..	..	..	..	..	..	..	..	..	..	..	..	..	12	29	
129	24	47	36	1	..	..	..	11	..	..	..	..	..	33	2	1	..	16	..	219	346	438
41	10	25	47	3	..	..	..	13	3	1	..	1	..	12	..	..	..	41	1	134	160	439
78	24	5	21	1	..	..	..	2	1	..	..	..	..	1	..	..	..	1	..	67	104	440
46	34	5	5	1	..	..	..	..	..	..	..	..	..	..	..	..	..	..	..	59	70	441
18	14	2	2	1	..	..	..	..	..	..	..	..	..	..	..	..	..	..	..	22	25	
12	7	2	2	..	..	..	..	..	..	..	..	..	..	..	..	..	..	..	..	6	16	
10	8	..	1	..	..	..	..	..	..	..	..	..	..	..	..	..	..	..	..	8	9	
6	5	1	..	..	..	..	..	..	..	..	..	..	..	..	..	..	..	..	..	23	20	
46	52	8	8	..	..	..	..	1	1	..	..	..	..	..	.	..	..	2	..	34	54	442
22	23	3	3	..	..	..	..	1	..	..	..	..	..	..	..	..	..	2	..	10	24	
4	6	..	1	..	..	..	..	..	1	..	..	..	..	..	..	..	..	..	..	2	4	
20	23	5	4	..	..	..	..	..	..	..	..	..	..	..	..	..	..	..	.	22	26	
..	..	..	..	..	..	..	..	..	..	वीरान	..	..	..	..	..	..	..	..	..	..	..	
40	37	6	4	1	..	..	..	1	..	..	..	..	..	..	..	..	..	.	..	37	48	443
124	128	27	25	6	1	..	..	7	2	..	..	..	..	2	..	..	..	..	..	92	104	444
48	44	8	9	1	1	..	..	2	..	..	..	..	..	..	..	..	..	..	..	23	37	
13	12	3	4	1	..	..	..	..	..	..	..	..	..	..	..	..	..	..	..	11	10	
22	24	5	4	4	..	..	..	4	2	..	..	..	..	2	..	..	..	..	..	20	33	
41	48	11	8	..	..	..	..	1	..	..	..	..	..	..	..	..	..	..	..	38	24	
176	152	30	35	2	3	..	..	6	..	..	..	..	..	1	..	..	..	1	..	134	187	445
45	41	8	9	1	..	..	..	3	..	..	..	..	..	1	..	..	..	.	..	43	45	
2	2	1	..	..	..	..	..	..	..	..	..	..	..	..	..	..	..	..	..	2	1	
58	53	7	9	..	3	..	..	..	..	..	..	..	..	..	..	..	..	..	..	41	58	
40	30	11	10	1	..	..	..	3	..	..	..	..	..	..	..	..	..	1	..	27	59	
31	26	3	7	.	..	.	..	.	.	..	..	..	..	..	..	..	..	..	..	21	24	

जनगणना का प्राथमिक सारांश

स्थानीय कोड नं.	गाव/वार्ड गणना ब्लाक का नाम	गांव का क्षेत्रफल एकड़ में नगर/वार्ड का वर्ग कि.मी. में	आबाद रिहायशी मकानों की संख्या	परिवारों की संख्या	गिने गये व्यक्तियों की कुल संख्या (बेघरबार और संस्थाओं में रहने वाले व्यक्तियों सहित)			अनुसूचित जातियां		अनुसूचित जन-जातियां		साक्षर एवं शिक्षित व्यक्ति		(I-IX) कुल काम करने वाले	
					व्यक्ति	पु.	स्त्री	पु.	स्त्री	पु.	स्त्री	पु.	स्त्री	पु.	स्त्री
1	2	3	4	5	6	7	8	9	10	11	12	13	14	15	16
446	बिलाई खार मा.	1,100.00	68	70	454	234	220	..	..	183	170	60	10	162	148
	ऊपर टोला		24	24	156	82	74	..	..	43	30	39	10	53	51
	देहात टोला		5	6	28	13	15	..	..	13	15	..	..	11	9
	मर्रा टोला		13	13	78	37	41	..	..	26	35	3	..	26	27
	बि.खा. माझे टोला		26	27	192	102	90	..	..	101	90	18	..	72	61
447	पिंडरुखी मा.	1,214.00	69	69	475	242	233	..	..	200	188	41	5	125	124
	मुकदम टोला		53	53	370	185	185	..	..	152	148	34	4	97	101
	डूमर टोला		9	9	69	37	32	..	..	33	29	5	..	14	12
	टोकी टोला		7	7	36	20	16	..	..	15	11	2	1	14	11
448	धोपतपुर रै.	1,227.00	36	36	221	124	97	..	..	101	77	20	2	68	52
	डूमर टोला		9	9	57	33	24	..	..	23	16	3	..	17	10
	बंजर टोला		23	23	142	80	62	..	..	67	50	12	..	45	35
	भद्दा टोला		4	4	22	11	11	..	..	11	11	5	2	6	7
449	बघरेली रै.	544.00	28	28	186	100	86	..	..	98	82	17	2	55	54
	बघरेलीवर टोला		19	19	127	71	56	..	..	69	52	9	2	36	35
	मुकद्दम टोला		9	9	59	29	30	..	..	29	30	8	..	19	19
450	बघरेली खुर्द मा.	608.00	22	22	101	46	55	..	..	33	39	19	8	33	32
451	धनौली मा.	1,212.00	63	63	479	228	251	..	..	184	207	68	11	134	148
	खास		50	50	382	182	200	..	..	147	165	60	11	107	119
	चौरा टोला		13	13	97	46	51	..	..	37	42	8	..	27	29
452	सिगार सत्ती रै.	1,056.00	74	74	465	230	235	14	15	155	170	55	21	127	123
	मुकद्दम टोला		43	43	265	128	137	..	..	89	107	42	14	78	73
	सड़क टोला		24	24	157	80	77	14	15	47	43	7	7	36	40
	भर्रा टोला		7	7	43	22	21	..	..	19	20	6	..	13	10
453	अतरिया मा.	510.00	39	39	252	122	130	..	..	91	108	15	9	75	83
	बड़ा टोला		12	12	179	85	94	..	..	54	72	10	9	52	62
	सड़क टोला		27	27	73	37	36	..	..	37	36	5	..	23	21
454	अतरिया रे.	908.00	39	41	255	136	119	..	..	122	104	28	..	79	71
	अतरिया टोला		14	16	92	46	46	..	..	32	31	5	..	31	28
	भर्रा टोला		25	25	163	90	73	..	..	90	73	23	..	48	43
455	बरसोत मा.	1,476.00	66	66	421	214	207	..	..	176	175	48	7	139	100
	बड़ा टोला		16	16	100	53	47	..	..	36	38	12	3	31	26
	सड़क टोला		50	50	321	161	160	..	..	140	137	36	4	108	74
456	लालपुर मा.	1,720.00	146	146	885	435	450	9	9	322	318	116	37	272	225
	सड़क टोला		97	97	565	273	292	5	7	179	172	94	34	176	138
	बहेसिया		27	27	178	91	87	..	..	81	83	8	3	51	50
	दिवार टोला		22	22	142	71	71	4	2	62	63	14	..	45	37
457	पाटन मा.	1,042.00	60	60	336	169	167	..	..	144	148	7	..	88	11
458	गन्ना गूढ़ा	1,027.00	92	92	514	234	280	..	..	190	234	88	17	117	35
	गूढ़ा		70	70	372	170	202	..	..	126	159	72	15	94	31
	दनिया टोला		22	22	142	64	78	..	..	64	75	16	2	23	4
459	गाड़ा सरई मा.	642.00	214	220	1,157	615	542	8	14	83	78	352	134	282	57
	गाड़ा सरई		190	196	1,020	551	469	7	11	47	32	338	134	252	46
	कुकड़ा टोला		24	24	137	64	73	1	3	36	46	14	..	30	11

काम करने वाले																						
I		II		III		IV		V(a)		V(b)		VI		VII		VIII		IX		X		
																				काम न करने वाले		स्थानीय कोड नं.
पु.	स्त्री	पु.	स्त्री	पु.	स्त्री	पु.	स्त्री	पु.	स्त्री	पु.	स्त्री	पु.	स्त्री	पु.	स्त्री	पु.	स्त्री	पु.	स्त्री	पु.	स्त्री	
17	18	19	20	21	22	23	24	25	26	27	28	29	30	31	32	33	34	35	36	37	38	1
149	138	9	9	..	..	..	..	3	1	..	..	..	..	..	..	..	..	1	..	72	72	446
46	45	4	5	..	..	..	..	2	1	..	..	..	..	..	..	..	..	1	..	29	23	
10	9	1	..	..	..	..	..	..	..	..	..	..	..	..	..	..	..	..	..	2	6	
21	23	4	4	..	..	..	..	1	..	..	..	..	..	..	..	..	..	..	..	11	14	
72	61	..	..	..	..	..	..	..	..	..	..	..	..	..	..	..	..	..	..	30	29	
119	112	4	10	1	..	..	..	1	2	..	..	..	..	..	..	..	..	..	..	117	109	447
93	91	2	8	1	..	..	..	1	2	..	..	..	..	..	..	..	..	..	..	88	84	
14	12	..	..	..	..	..	..	..	..	..	..	..	..	..	..	..	..	..	..	23	20	
12	9	2	2	..	..	..	..	..	..	..	..	..	..	..	..	..	..	..	..	6	5	
62	48	2	2	3	1	..	..	1	1	..	..	..	..	..	..	..	..	..	..	56	45	448
14	8	1	1	2	1	..	..	..	..	..	..	..	..	..	..	..	..	..	..	16	14	
42	33	1	1	1	..	..	..	1	1	..	..	..	..	..	..	..	..	..	..	35	27	
6	7	..	..	..	..	..	..	..	..	..	..	..	..	..	..	..	..	..	..	5	4	
53	53	1	1	1	..	..	..	..	..	..	..	..	..	..	..	..	..	..	..	45	32	449
34	34	1	1	1	..	..	..	..	..	..	..	..	..	..	..	..	..	..	..	35	21	
19	19	..	..	..	..	..	..	..	..	..	..	..	..	..	..	..	..	..	..	10	11	
22	27	4	5	..	..	..	..	2	..	..	..	..	..	..	..	..	..	5	..	13	23	450
128	145	1	2	1	..	..	..	1	1	..	..	..	..	2	..	..	..	1	..	94	103	451
101	116	1	2	1	..	..	..	1	1	..	..	..	..	2	..	..	..	1	..	75	81	
27	29	..	..	..	..	..	..	..	..	..	..	..	..	..	..	..	..	..	..	19	22	
111	119	9	4	..	..	..	..	2	..	...	..	..	..	1	..	..	..	4	..	103	112	452
65	71	8	2	..	..	..	..	2	..	..	..	..	..	1	..	..	..	2	..	50	64	
33	38	1	2	..	..	..	..	..	..	..	..	..	..	..	..	..	..	2	..	44	37	
13	10	..	..	..	..	..	..	..	..	..	..	..	..	..	..	..	..	..	..	9	11	
59	68	14	15	1	..	..	..	1	..	..	..	..	..	..	..	..	..	..	..	47	47	453
43	54	7	8	1	..	..	..	1	..	..	..	..	..	..	..	..	..	..	..	33	32	
16	14	7	7	..	..	..	..	..	..	..	..	..	..	..	..	..	..	..	..	14	15	
56	53	21	18	1	..	..	..	..	..	..	..	..	..	..	..	..	..	1	..	57	48	454
24	24	5	4	1	..	..	..	..	..	..	..	..	..	..	..	..	..	1	..	15	18	
32	29	16	14	..	..	..	..	..	..	..	..	..	..	..	..	..	..	..	..	42	30	
113	84	16	10	1	..	..	..	7	6	..	..	..	..	..	..	..	..	2	..	75	107	455
18	16	7	4	..	..	..	..	6	6	..	..	..	..	..	..	..	..	..	..	22	21	
95	68	9	6	1	..	..	..	1	..	..	..	..	..	..	..	..	..	2	..	53	86	
189	175	53	49	3	..	..	..	6	..	..	..	..	..	6	1	..	..	15	..	163	225	456
122	106	36	31	1	..	..	..	5	..	..	..	..	..	6	1	..	..	6	..	97	154	
42	44	6	6	1	..	..	..	..	..	..	..	..	..	..	..	..	..	2	..	40	37	
25	25	11	12	1	..	..	..	1	..	..	..	..	..	..	..	..	..	7	..	26	34	
65	3	20	8	1	..	..	..	1	..	..	..	..	..	..	..	..	..	1	..	81	156	457
85	19	17	16	4	..	..	..	1	..	..	..	..	..	2	..	..	..	8	..	117	245	458
64	15	16	16	3	..	..	..	1	..	..	..	..	..	2	..	..	..	8	..	76	171	
21	4	1	..	1	..	..	..	..	..	..	..	..	..	..	..	..	..	..	..	41	74	
100	11	50	41	4	..	..	..	16	2	16	..	..	..	63	..	8	..	25	3	333	485	459
83	7	38	34	4	..	..	..	16	2	16	..	..	..	63	..	8	..	24	3	299	423	
17	4	12	7	..	..	..	..	..	..	..	..	..	..	..	..	..	..	1	..	34	62	

जनगणना का प्राथमिक सारांश

स्थानीय कोड नं.	गाव/वार्ड गणना ब्लाक का नाम	गांव का क्षेत्रफल एकड़ में नगर/वार्ड का वर्ग कि.मी. में	आबाद रिहायशी मकानों की संख्या	परिवारों की संख्या	गिने गये व्यक्तियों की कुल संख्या (बेघरबार और संस्थाओं में रहने वाले व्यक्तियों सहित)			अनुसूचित जातियां		अनुसूचित जन-जातियां		साक्षर एवं शिक्षित यक्ति		(I-IX कुल काम करने वाले	
					व्यक्ति	पु.	स्त्री	पु.	स्त्री	पु.	स्त्री	पु.	स्त्री	पु.	स्त्री
1	2	3	4	5	6	7	8	9	10	11	12	13	14	15	16
460	किकरा तलाब रै.	2,037.00	85	87	538	280	258	1	..	202	183	106	28	165	39
	किकरा तलाब		65	67	415	220	195	1	..	146	121	95	28	126	25
	इमर टोला		20	20	123	60	63	..	..	56	62	11	..	39	14
461	रतना मा.	1,172.00	71	71	470	235	235	133	138	64	62	98	12	121	48
462	शोभापुर मा.	2,529.00	135	137	831	393	438	..	..	199	225	75	12	219	11
	खास शोभापुर		27	27	154	76	78	..	..	60	60	8	1	44	3
	करोनी टोला		32	32	186	96	90	..	..	23	18	18	3	44	7
	करवे भट्टा		28	29	164	78	86	..	..	9	11	23	4	41	..
	जानबाई टोला		22	23	165	79	86	..	..	68	81	18	..	43	..
	भर्रा टोला		26	26	162	64	98	..	..	39	55	8	4	43	1
463	परसवाह रै.	1,810.00	147	152	892	446	446	12	18	380	382	105	5	267	144
	करवे		10	10	56	31	25	..	..	31	25	2	..	19	3
	झूरी टोला		4	4	24	12	12	..	..	12	12	3	..	6	6
	परसवाह खां		117	121	681	346	335	12	18	287	275	87	5	209	125
	परसवाह पचहा टोला		16	17	131	57	74	..	..	50	70	13	..	33	10
464	पथरकुचा मा.	1,059.00	52	54	358	184	174	4	3	112	104	51	5	89	3
	पथरकुचा झीझा टोला		6	6	69	35	34	..	..	9	13	12	..	13	1
	खास मथर कुचा		36	38	232	121	111	4	3	77	64	37	5	61	2
	करकाम टोला		10	10	57	28	29	..	..	26	27	2	..	15	..
465	पथरकुचा रै.	746.00	70	71	474	244	230	..	..	117	126	87	3	122	4
466	रतना रै.	347.00	..	..	..	वीरान	..	..	..	..	..	..	..	..	..
467	मोहतरा	5,041.00	422	444	2,436	1,241	1,195	47	47	869	777	376	59	634	427
	सड़क टोला		78	92	407	222	185	15	14	110	81	124	44	103	43
	पोंगा टोला		22	22	150	74	76	..	..	70	72	8	1	30	4
	लूटी टोला		43	44	245	122	123	14	10	76	26	55	2	67	37
	लूटी टोला खुर्द		74	76	400	198	202	18	23	116	115	74	7	114	83
	बैसाख टोला		43	43	266	129	137	..	..	89	83	13	..	71	48
	चुनपथरी टोला		109	112	681	344	337	..	..	271	278	57	3	168	137
	नया टोला		14	15	92	51	41	..	..	44	34	13	..	23	22
	बर टोला		26	26	127	62	65	..	..	54	59	29	2	34	33
	बैंगान टोला		13	14	68	39	29	..	..	39	29	3	..	24	20
468	घनराम	309.00	22	29	153	81	72	1	..	75	68	21	..	53	51
	ऊपर टोला		17	24	118	61	57	1	..	55	53	14	..	41	37
	पीपल टोला		5	5	35	20	15	..	..	20	15	7	..	12	14
469	बम्हनी उर्फ धावाडोंगरी	1,623.00	166	181	948	473	475	38	34	327	333	78	7	263	255
	धावा डोंगरी		43	45	240	113	127	13	9	70	89	18	3	63	68
	मुरी टोला		26	28	172	90	82	..	..	44	35	6	..	49	46
	महाजन टोला		13	15	69	36	33	..	..	36	33	8	..	22	8
	लमान टोला		20	22	93	48	45	17	18	11	9	15	..	25	24
	बागा टोला		10	13	66	33	33	..	..	27	29	3	1	15	18
	टिमकी टोला		48	50	265	130	135	8	7	118	123	27	3	78	81
	डुगरी टोला		6	8	43	23	20	..	..	21	15	1	..	11	10
470	मूसामुडी रै.	634.00	30	30	193	97	96	..	..	66	59	27	5	57	54

डिंडोरी तहसील

काम करने वाले																						
I		II		III		IV		V(a)		V(b)		VI		VII		VIII		IX		X		
																				काम न करने वाले		स्थानीय कोड नं.
पु.	स्त्री	पु.	स्त्री	पु.	स्त्री	पु.	स्त्री	पु.	स्त्री	पु.	स्त्री	पु.	स्त्री	पु	स्त्री	पु.	स्त्री	पु.	स्त्री	पु.	स्त्री	
17	18	19	20	21	22	23	24	25	26	27	28	29	30	31	32	33	34	35	36	37	38	1
121	4	25	29	7	..	..	..	3	..	..	..	..	..	2	..	.	..	7	6	115	219	460
97	3	13	17	6	..	..	..	3	..	..	..	..	..	2	..	..	..	5	5	94	170	
24	1	12	12	1	..	..	..	..	..	..	..	..	..	..	..	..	..	2	1	21	49	
83	6	26	39	3	..	..	..	6	2	..	..	..	..	2	1	..	..	1	..	114	187	461
199	9	14	2	4	..	..	..	..	..	..	..	..	..	1	..	..	..	1	..	174	427	462
40	3	2	..	2	..	..	..	..	..	..	..	..	..	..	..	..	..	..	..	32	75	
42	5	1	2	..	..	..	..	..	..	..	..	.	..	..	..	..	..	1	.	52	83	
30	..	8	..	2	..	..	..	..	..	..	..	..	..	1	..	..	..	..	..	37	86	
45	..	2	..	..	..	..	..	..	..	.	.	..	.	..	..	..	..	..	..	32	86	
42	1	1	..	..	..	..	..	..	..	..	..	..	..	..	..	..	..	..	..	21	97	
185	60	71	83	1	..	..	..	6	1	..	.	..	..	..	..	..	..	4	..	179	302	463
14	2	5	1	..	..	..	..	..	..	..	..	..	..	..	..	..	.	..	..	12	22	
5	..	1	6	..	..	..	..	..	..	..	..	..	..	..	..	..	..	..	..	6	6	
134	50	64	74	1	..	..	..	6	1	..	..	..	..	..	..	..	..	4	..	137	210	
32	8	1	2	..	..	..	..	..	..	..	..	..	..	..	..	..	..	..	..	24	64	
75	2	4	1	..	..	..	..	1	..	..	..	..	.	8	..	..	..	1	..	95	171	464
13	1	..	..	..	..	..	..	..	..	..	..	..	..	..	..	..	..	..	..	22	33	
48	1	3	1	..	..	..	..	1	..	..	..	..	..	8	..	..	..	1	..	60	109	
14	..	1	..	..	..	..	..	..	..	..	..	..	..	..	..	..	..	..	..	13	29	
112	3	5	1	..	..	..	..	2	..	..	..	..	..	1	..	..	..	2	..	122	226	465
..	..	..	..	..	..	..	..	..	..	वीरान	..	..	..	..	..	..	..	..	..	..	..	466
434	253	141	170	1	..	..	..	22	1	..	..	..	..	16	..	..	.	20	3	607	768	467
57	19	10	22	..	..	..	..	18	..	..	..	..	..	4	..	..	..	14	2	119	142	
21	1	9	3	..	..	..	..	..	..	..	..	..	..	..	..	..	..	..	..	44	72	
41	15	17	21	..	..	..	..	3	..	..	..	.	..	6	..	..	..	..	1	55	86	
84	64	18	18	..	..	..	..	1	1	..	..	..	..	5	..	..	..	6	..	84	119	
58	35	12	13	1	..	..	..	..	..	..	..	..	..	..	..	..	..	..	..	58	89	
128	85	39	52	..	..	..	..	..	..	..	..	..	.	1	..	..	..	..	..	176	200	
13	7	10	15	..	..	..	..	..	..	..	..	..	..	..	..	..	..	..	..	28	19	
26	23	8	10	..	..	..	..	..	..	..	..	..	..	..	..	..	..	..	..	28	32	
6	4	18	16	..	..	..	..	..	..	..	..	..	..	..	..	..	..	..	..	15	9	
36	46	16	5	1	..	..	..	..	..	..	..	..	..	..	..	..	..	..	..	28	21	468
24	32	16	5	1	..	..	..	..	..	..	..	..	..	..	..	..	..	..	..	20	20	
12	14	..	..	..	..	..	..	..	..	..	..	..	..	..	..	..	..	..	..	8	1	
258	253	3	2	..	..	..	..	..	..	..	..	..	..	..	..	..	..	2	..	210	220	469
61	66	2	2	..	..	..	..	..	..	..	..	..	..	..	..	..	..	..	..	50	59	
49	46	..	..	..	..	..	..	..	..	..	..	.	..	..	..	..	..	..	..	41	36	
21	8	..	..	..	..	..	..	..	..	..	..	..	..	..	..	..	..	1	..	14	25	
24	24	1	..	..	..	..	..	..	..	..	..	..	..	..	..	..	..	..	..	23	21	
14	18	..	..	..	..	..	..	..	..	..	..	..	..	..	..	..	..	1	..	18	15	
78	81	..	..	..	..	..	..	..	..	..	..	..	..	.	..	..	..	..	..	52	54	
11	10	..	..	..	..	..	..	..	..	..	..	..	..	..	..	..	..	..	..	12	10	
57	45	..	..	..	..	..	..	..	..	..	..	..	..	..	..	..	..	..	..	40	51	470

जनगणना का प्राथमिक सारांश

स्थानीय कोड नं.	गाव/वार्ड गणना ब्लाक का नाम	गाव का क्षेत्रफल एकड़ में नगर/वार्ड का वर्ग कि मी में	आबाद रिहायशी मकानों की संख्या	परिवारों की संख्या	गिने गये व्यक्तियों की कुल संख्या (बेघरबार और संस्थाओं में रहने वाले व्यक्तियों सहित)			अनुसूचित जातियां		अनुसूचित जन-जातियां		साक्षर एवं शिक्षित व्यक्ति		(I-IX) कुल काम करने वाले	
					व्यक्ति	पु.	स्त्री	पु.	स्त्री	पु.	स्त्री	पु.	स्त्री	पु	स्त्री
1	2	3	4	5	6	7	8	9	10	11	12	13	14	15	16
471	मुसामुडी मा.	1,921 00	162	175	1,102	554	548	48	47	410	407	154	38	348	324
	मुसामू डी		53	60	358	177	181	37	38	131	132	45	4	112	110
	घुरिया टोला		57	58	372	179	193	..	..	157	162	45	15	117	121
	खिरवा टोला		8	9	77	41	36	..	..	36	34	19	8	20	20
	पिजरहा टोला		34	38	238	124	114	11	9	53	55	45	11	77	56
	डुगरी टोला		10	10	57	33	24	..	.	33	24	..	..	22	17
472	माधोपुर मा.	917.00	52	57	324	148	176	..	..	121	138	37	5	81	39
	माधोपुर		41	45	219	99	120	..	..	78	90	24	3	64	22
	पिजरहा टोला		11	12	105	49	56	..	..	43	48	13	2	17	17
473	चन्दना रै.	689.00	72	72	399	200	199	12	9	90	85	41	6	110	79
	चन्दना टोला		25	25	149	73	76	..	..	3	1	10	..	38	41
	पिजरहा टोला		29	29	148	73	75	12	9	40	45	20	5	42	15
	नवा टोला		13	13	84	46	38	..	..	41	36	11	1	24	21
	दारी गुर्रा		2	2	9	2	7	..	..	..	..	..	..	2	1
	बैगान टोला		3	3	9	6	3	..	..	6	3	..	..	4	1
474	लालपुर मानी	1,627.00	88	88	479	242	237	10	5	209	214	105	1	134	36
	ऊपर टोला		35	35	173	89	84	2	1	81	78	16	..	51	15
	चरघुटिया टोला		2	2	13	7	6	..	..	7	6	..	..	4	2
	कोंन्हा टोला		2	2	8	5	3	..	..	5	3	1	..	3	..
	खाल्हे टोला		39	39	222	111	111	8	4	86	94	87	1	57	15
	बैगान टोला		6	6	31	15	16	..	..	15	16	..	..	8	..
	पंडा टोला		4	4	32	15	17	..	..	15	17	1	..	11	4
475	भलखोहा मा.	840.00	97	98	496	227	269	4	4	156	193	113	16	132	29
	भल खास		57	58	289	136	153	..	..	75	88	77	8	82	7
	दसोढी टोला		33	33	165	71	94	..	..	65	87	28	6	37	20
	आमा टोला		4	4	31	14	17	..	..	14	17	6	2	10	2
	डागरी टोला		3	3	11	6	5	4	4	2	1	2	..	3	..
476	खारी रै.	301.00	18	18	105	51	54	3	3	44	47	13	3	29	1
477	भलखोहा रै.	424.00	32	32	193	102	91	3	3	13	11	37	4	50	14
478	मानिकपुर रै.	960.00	68	68	395	192	203	..	..	176	188	44	12	122	7
	भर्री टोला		11	11	62	30	32	..	..	30	32	.	9	22	2
	मानिकपुर		38	38	220	107	113	..	..	95	101	38	3	70	4
	बर टोला		6	6	29	14	15	..	.	14	15	2	..	6	1
	सिवनी टोला		13	13	84	41	43	..	..	37	40	4	..	23	..
479	गोरखपुर रै.	191.00	4	4	27	11	16	..	..	11	16	2	..	5	12
480	गोरखपुर मा.	1,156.00	197	208	1,139	592	547	7	6	248	244	286	120	294	137
	गोरखपुर		189	199	1,071	557	514	7	6	213	211	286	113	279	119
	छापर टोला		8	9	68	35	33	..	.	35	33	..	7	15	18
481	पाटन रै	677.00	60	60	351	197	154	7	7	76	64	16	1	125	91
	लालखारी		48	48	286	161	125	7	7	40	35	13	1	101	68
	ठलगन		12	12	65	36	29	..	..	36	29	3	..	24	23
482	पाटनगढ़	1,324.00	85	85	521	245	276	9	..	226	257	70	20	155	101
	पाटनगढ		68	68	423	198	225	..	..	186	218	64	16	128	94
	गुलामी टोला		17	17	98	47	51	9	..	40	39	6	4	27	7

डिंडोरी तहसील

काम करने वाले																				काम न करने वाले		स्थानीय कोड नं.
I		II		III		IV		V(a)		V(b)		VI		VII		VIII		IX		X		
पु.	स्त्री	पु.	स्त्री	पु.	स्त्री	पु.	स्त्री	पु.	स्त्री	पु.	स्त्री	पु.	स्त्री	पु.	स्त्री	पु.	स्त्री	पु.	स्त्री	पु.	स्त्री	
17	18	19	20	21	22	23	24	25	26	27	28	29	30	31	32	33	34	35	36	37	38	1
293	286	43	37	3	..	..	..	4	1	..	..	..	..	4	..	..	..	1	..	206	224	471
91	91	17	18	..	..	..	..	3	1	..	..	..	..	..	..	..	..	1	..	65	71	
107	115	9	6	..	..	..	..	1	..	..	..	..	..	..	..	..	..	..	..	62	72	
18	20	2	..	..	..	..	..	..	..	..	..	..	..	..	..	..	..	..	..	21	16	
59	45	11	11	3	..	..	..	..	..	..	..	..	..	4	..	..	..	..	..	47	58	
18	15	4	2	..	..	..	.	..	..	..	..	..	..	..	..	..	..	..	..	11	7	
48	30	21	8	1	..	..	..	..	..	5	1	..	..	4	..	..	..	2	..	67	137	472
34	13	21	8	1	..	..	..	..	..	5	1	..	..	1	..	..	..	2	..	35	98	
14	17	..	..	..	..	..	..	..	.	..	..	..	..	3	..	..	..	..	..	32	39	
81	58	16	19	3	..	..	..	7	1	..	..	..	..	1	1	..	..	2	..	90	120	473
32	33	5	7	1	..	..	..	..	..	..	..	..	..	..	1	..	..	..	..	35	35	
26	6	7	8	..	..	..	..	6	1	..	..	..	..	1	..	..	..	2	..	31	60	
20	17	4	4	..	..	..	..	..	..	..	..	..	..	..	..	..	..	..	..	22	17	
..	1	..	..	2	..	..	..	..	..	..	..	..	..	..	..	..	..	..	..	..	6	
3	1	..	..	..	..	..	..	1	..	..	..	..	..	..	..	..	..	..	..	2	2	
101	20	25	15	..	..	..	..	6	1	..	..	..	..	..	..	..	..	2	..	108	201	474
38	10	10	5	..	..	..	..	3	..	..	..	..	..	..	..	..	..	..	..	38	69	
2	1	2	1	..	..	..	..	..	..	..	..	..	..	..	..	..	..	..	..	3	4	
3	..	..	..	..	..	..	..	..	.	..	..	..	..	..	..	..	..	..	..	2	3	
42	6	10	8	..	..	..	..	3	1	..	..	..	..	..	..	..	..	2	..	54	96	
7	..	1	..	..	..	..	..	..	..	..	..	..	..	..	..	..	..	..	..	7	16	
9	3	2	1	..	..	..	..	..	..	..	..	..	..	..	.	..	..	..	..	4	13	
120	22	5	6	1	..	..	..	2	..	3	..	..	..	..	1	..	..	1	..	95	240	475
75	5	2	1	1	..	..	..	..	..	3	..	..	..	..	1	..	..	1	..	54	146	
35	15	2	5	..	..	..	..	..	..	..	..	..	..	..	..	..	..	..	..	34	74	
9	2	1	..	..	..	..	.	..	..	..	..	..	..	..	..	..	..	..	..	4	15	
1	..	..	..	..	..	..	..	2	..	..	.	..	..	..	..	..	..	..	..	3	5	
22	1	5	..	..	..	..	..	2	..	..	..	..	..	..	..	..	..	..	..	22	53	476
44	11	6	3	..	..	..	..	..	..	..	..	..	..	..	..	..	..	..	..	52	77	477
109	6	10	1	..	..	..	..	2	..	..	..	..	..	..	..	..	..	1	..	70	196	478
21	2	1	..	..	..	..	..	..	..	..	..	..	..	..	..	..	..	..	..	8	30	
59	3	8	1	..	..	.	..	2	..	..	..	..	..	..	..	..	..	1	..	37	109	
7	1	..	..	..	..	..	..	..	..	..	..	..	..	..	..	..	..	..	..	7	14	
22	..	1	..	..	..	..	..	..	..	..	..	..	..	..	..	..	..	..	..	18	43	
4	..	1	12	..	..	..	..	..	..	..	..	..	..	..	..	..	..	..	..	6	4	479
127	85	61	40	5	..	..	..	16	9	..	..	3	..	51	1	6	..	25	2	298	410	480
112	68	61	39	5	..	..	..	16	9	..	..	3	..	51	1	6	..	25	2	278	395	
15	17	..	1	..	..	..	..	..	..	..	..	..	..	..	..	..	..	..	..	20	15	
58	8	67	83	..	..	..	..	..	..	..	..	..	..	..	..	..	..	..	..	72	63	481
50	8	51	60	..	..	..	..	..	..	..	.	..	..	..	..	..	..	..	..	60	57	
8	..	16	23	..	..	..	..	..	..	..	..	..	..	..	..	..	..	..	..	12	6	
58	6	91	92	..	..	..	..	2	3	..	.	..	..	2	..	..	..	2	..	90	175	482
44	5	78	86	..	..	..	..	2	3	..	..	..	..	2	..		..	2	.	70	131	
14	1	13	6	..	..	..	..	..	.	..	..	..	..	..	..	.	..	..	..	20	44	

जनगणना का प्राथमिक सारांश

स्थानीय कोड नं.	गांव/वार्ड गणना ब्लाक का नाम	गांव का क्षेत्रफल एकड़ में नगर/वार्ड का वर्ग कि.मी. में	आबाद रिहायशी मकानों की संख्या	परिवारों की संख्या	गिने गये व्यक्तियों की कुल संख्या (बेघरबार और संस्थाओं में रहने वाले व्यक्तियों सहित)			अनुसूचित जातियां		अनुसूचित जन-जातियां		साक्षर एवं शिक्षित व्यक्ति		(I-IX) कुल काम करने वाले	
					व्यक्ति	पु.	स्त्री	पु.	स्त्री	पु.	स्त्री	पु	स्त्री	पु.	स्त्री
1	2	3	4	5	6	7	8	9	10	11	12	13	14	15	16
383	सोनपुरी रै.	953.00	52	57	335	166	169	..	..	153	154	33	..	101	5
384	पिपरखुटा मा.	293.00	15	20	132	60	72	..	..	51	60	11	4	35	13
485	रहंगी रै.	1,068.00	67	68	442	214	228	..	..	174	198	41	4	128	107
	माझे टोला		16	16	131	59	72	..	..	36	51	18	3	31	31
	खाल्हे टोला		24	24	152	78	74	..	..	64	65	9	1	44	36
	भर्रा टोला		27	28	159	77	82	..	..	74	82	14	..	53	40
486	पकरी रै.	1,440,00	96	96	550	270	280	..	..	252	257	37	4	173	164
	बड़े टोला		55	55	334	171	163	..	..	160	151	29	1	108	101
	तालाब टोला		9	9	46	21	25	..	..	21	25	6	3	13	14
	तेली टोला		32	32	170	78	92	..	..	71	81	2	..	52	49
487	रूसा मा.	559.00	55	59	304	149	155	5	5	111	128	61	26	88	74
488	पिपर खुटा रै.	973.00	51	52	371	179	192	5	5	110	129	50	8	85	94
	मुकद्दम टोला		29	30	182	85	97	5	5	70	84	35	6	47	54
	खाल्हे टोला		22	22	189	94	95	..	..	40	45	15	2	38	40
489	रूसा रै.	1,892.00	135	137	888	444	444	..	..	332	346	126	24	250	252
	बड़े टोला		54	54	363	176	187	..	..	143	152	64	15	101	106
	बंजरटोला		33	35	211	111	100	..	..	41	43	24	3	58	57
	झिझरी टोला		48	48	314	157	157	..	..	148	151	38	6	91	89
490	बरनई मा.	1,974.00	125	156	933	473	460	11	10	379	368	136	53	274	242
	मुकद्दम टोला		86	110	690	349	341	11	10	262	257	110	51	197	178
	अमल ठीहा टोला		39	46	243	124	119	..	..	117	111	26	2	77	64
491	करोंदी मा.	1,125.00	53	56	344	174	170	12	13	139	140	22	3	105	69
	मुकद्दम टोला		23	23	162	85	77	..	..	79	71	8	1	51	41
	नीचे टोला		30	33	182	89	93	12	13	60	69	14	2	54	28
492	रामनगर रै.	1,476.00	99	104	503	263	240	43	36	148	137	83	15	145	130
	सड़क टोला		30	31	147	84	63	43	36	5	2	32	7	42	31
	महाज टोला		45	48	213	104	109	..	..	75	77	39	3	62	58
	लटेरा टोला		24	25	143	75	68	..	..	68	58	12	5	41	41
493	ततेरा मा.	1,252.00	63	65	411	199	212	..	..	117	143	115	..	106	104
	पीपर टोला		24	24	170	88	82	..	..	28	35	80	..	42	36
	नीचे टोला		12	12	87	39	48	..	..	39	48	16	..	20	23
	लमना टांड		27	29	154	72	82	..	..	50	60	19	..	44	45
494	भीमकुडी मा.	708.00	27	27	164	92	72	5	4	87	68	17	2	47	15
495	गारका मट्ठा रै.	969.00	57	61	360	175	185	..	..	138	150	63	19	102	29
496	हर्रा टोला रै.	865.00	59	59	435	218	217	9	10	132	147	71	5	64	18
497	सरई टोला	340.00	28	29	161	81	80	..	..	66	65	20	7	25	10
498	मेढ़ाखार	1,097.00	147	147	872	444	428	9	14	372	352	186	38	262	123
499	किरगी मा.	1,292.00	96	108	571	288	283	46	48	126	118	64	18	173	44
	पटेल टोला		76	86	455	225	230	46	48	111	99	54	16	136	35
	भर्रा टोला		20	22	116	63	53	..	..	15	19	10	2	37	9
500	खन्नात	1,712.00	138	138	795	414	381	8	6	351	321	120	31	254	207
	खन्नात		111	111	661	338	323	..	.	293	288	115	29	209	180
	सेमर टोला		23	23	115	69	46	8	6	54	38	4	2	40	23
	लाटा टोला		4	4	19	7	12	..	..	4	5	1	..	5	4

डिंडोरी तहसील

काम करने वाले																						
I		II		III		IV		V(a)		V(b)		VI		VII		VIII		IX		X काम न करने वाले		स्थानीय कोड नं.
पु.	स्त्री	पु.	स्त्री	पु.	स्त्री	पु.	स्त्री	पु.	स्त्री	पु.	स्त्री	पु.	स्त्री	पु.	स्त्री	पु.	स्त्री	पु.	स्त्री	पु.	स्त्री	
17	18	19	20	21	22	23	24	25	26	27	28	29	30	31	32	33	34	35	36	37	38	1
80	3	20	2	1	.	..	..	..	..	..	..	..	..	..	..	..	..	..	..	65	164	483
30	2	5	11	..	..	..	.	..	..	..	..	..	..	..	..	..	..	..	..	25	59	484
102	88	19	19	2	..	..	..	..	..	..	..	..	..	3	..	..	..	2	..	86	121	485
27	26	2	5	..	..	..	..	..	..	..	..	..	..	..	..	..	..	2	..	28	41	
36	31	8	5	..	..	..	..	..	..	..	..	..	..	..	..	..	..	..	..	34	38	
39	31	9	9	2	..	..	..	..	..	..	..	..	..	3	..	..	..	..	..	24	42	
165	153	7	11	..	..	..	..	..	..	..	..	..	..	..	..	..	..	1	..	97	116	486
106	96	1	5	..	..	..	..	..	..	..	..	..	..	..	..	..	..	1	..	63	62	
13	13	..	1	..	..	..	..	..	..	..	..	..	..	..	..	..	..	..	..	8	11	
46	44	6	5	..	..	..	..	..	..	..	..	..	..	..	..	..	..	..	..	26	43	
58	62	13	12	1	..	..	..	7	..	..	..	4	..	..	..	..	..	5	..	61	81	487
80	94	..	..	..	..	..	..	3	..	..	..	..	..	..	..	..	..	2	..	94	98	488
42	54	..	..	..	..	..	..	3	..	..	..	..	..	..	..	..	..	2	..	38	43	
38	40	..	..	..	..	..	..	..	..	..	..	.	..	..	..	..	..	..	..	56	55	
226	235	15	15	3	..	..	..	3	..	..	..	..	1	..	1	..	..	3	..	194	192	489
95	104	1	1	..	..	..	..	2	..	..	..	..	1	..	..	..	..	3	..	75	81	
47	46	11	10	..	..	..	..	..	..	..	..	..	..	..	1	..	..	..	..	53	43	
84	85	3	4	3	..	..	..	1	..	..	..	..	..	..	..	..	..	..	..	66	68	
196	181	71	60	1	..	..	..	2	..	..	..	..	..	..	..	..	..	4	1	199	218	490
140	135	53	42	..	..	..	..	1	..	..	..	..	..	..	..	..	..	3	1	152	163	
56	46	18	18	1	..	.	..	1	..	..	..	..	..	..	..	..	..	1	..	47	55	
94	65	10	4	1	..	..	..	..	..	..	..	..	..	..	..	..	..	..	..	69	101	491
45	37	6	4	..	..	..	..	..	..	..	..	..	..	..	..	..	..	..	..	34	36	
49	28	4	..	1	..	..	..	..	..	..	..	..	..	..	..	..	..	..	..	35	65	
126	114	12	14	1	..	..	..	3	2	..	..	..	..	..	..	..	..	3	..	118	110	492
35	25	4	4	..	..	..	..	3	2	..	..	..	..	..	..	..	..	..	..	42	32	
53	53	5	5	1	..	..	..	..	..	..	..	..	..	..	..	..	..	3	..	42	51	
38	36	3	5	..	..	..	..	..	..	..	..	..	..	..	..	..	..	..	..	34	27	
89	91	12	11	..	..	..	..	4	2	..	..	..	..	..	..	..	..	1	..	93	108	493
39	33	..	2	..	..	..	..	2	1	..	..	..	..	..	..	..	..	1	..	46	46	
17	21	1	1	..	..	..	..	2	1	..	..	..	..	..	..	..	..	..	..	19	25	
33	37	11	8	..	..	..	..	..	..	..	..	..	..	..	..	..	..	..	..	28	37	
23	3	24	12	..	..	..	..	..	..	..	..	.	..	..	..	..	..	..	..	45	57	494
67	3	32	26	1	..	..	..	1	..	..	..	..	..	..	..	..	..	1	..	73	156	495
51	3	11	15	..	.	..	..	..	..	..	..	..	..	..	..	..	..	2	..	154	199	496
16	1	7	9	1	..	..	..	1	..	..	..	..	..	..	..	..	..	..	..	56	70	497
76	10	165	111	2	..	..	..	14	1	..	..	..	..	..	1	..	..	5	..	182	305	498
98	8	65	24	..	..	..	..	9	12	..	..	..	..	..	..	..	..	1	..	115	239	499
76	6	50	17	..	..	..	..	9	12	..	..	..	..	..	..	..	..	1	..	89	195	
22	2	15	7	..	..	..	..	.	..	..	..	..	..	..	..	..	..	..	..	26	44	
214	189	34	17	4	..	..	..	1	1	1	..	..	..	..	..	..	..	..	..	160	174	500
176	163	28	16	4	..	..	..	1	1	..	..	..	..	..	..	..	..	..	..	129	143	
33	22	6	1	..	..	..	..	..	..	1	..	..	..	..	..	..	..	..	..	29	23	
5	4	..	..	..	..	..	..	..	..	..	..	..	..		..	..	..	..	..	3	8	

जनगणना का प्राथमिक सारांश

स्थानीय कोड नं.	गांव/वार्ड गणना ब्लाक का नाम	गांव का क्षेत्रफल एकड़ में नगर/वार्ड का वर्ग कि.मी. में	आबाद रिहायशी मकानों की संख्या	परिवारों की संख्या	गिने गये व्यक्तियों की कुल संख्या (बेघरबार और संस्थाओं में रहने वाले व्यक्तियों सहित)			अनुसूचित जातियां		अनुसूचित जन-जातियां		साक्षर एवं शिक्षित व्यक्ति		(I-IX) कुल काम करने वाले	
					व्यक्ति	पु.	स्त्री	पु.	स्त्री	पु.	स्त्री	पु.	स्त्री	पु.	स्त्री
1	2	3	4	5	6	7	8	9	10	11	12	13	14	15	16
501	रैतवार	2,464.00	174	176	979	493	486	20	13	354	356	144	17	302	312
	रैतवार टोला		59	59	314	157	157	11	7	118	132	65	14	97	101
	पड़ा टोला		4	4	14	6	8	..	..	6	8	1	..	5	3
	दंतर टोला		12	12	65	33	32	..	..	30	30	6	..	19	19
	पीपर टोला		16	16	84	45	39	1	..	39	32	11	1	27	24
	बैहा टोला		10	10	40	22	18	..	..	14	15	6	..	12	14
	डुगरी टोला		22	22	171	87	84	..	..	82	76	31	..	59	52
	बकापन टोला		12	14	65	34	31	..	..	32	26	7	..	23	19
	परसा टोला		13	13	64	29	35	..	..	19	27	4	..	19	28
	फीस टोला		14	14	89	46	43	..	..	11	9	9	2	23	30
	मुड़गा टोला		12	12	73	34	39	8	6	3	1	4	..	18	22
502	करंजिया मा.	4,270.00	497	500	2,733	1,400	1,333	242	233	486	481	569	187	724	217
	झिगरा टोला		122	122	611	325	286	100	89	52	46	175	85	156	17
	बटिया टोला		55	55	339	172	167	10	12	12	16	21	..	108	5
	चटुवा टोला		38	38	273	137	136	74	81	63	55	30	1	71	9
	ढरकन टोला		14	14	93	45	48	1	..	17	12	11	..	27	2
	भरकाम टोला		20	20	87	49	38	..	..	48	38	17	..	28	1
	पडरी टोला		8	8	54	24	30	..	..	23	27	..	..	17	..
	ठिकरा टोला		90	93	522	269	253	20	23	148	153	127	43	141	45
	सुहासिन टोला		23	23	147	70	77	..	..	57	62	34	9	42	24
	केरा टोला		37	37	183	95	88	..	..	32	35	35	5	18	47
	थाना टोला		90	90	424	214	210	37	28	34	37	119	44	116	67
503	बरगाव रै.	848.00	48	48	262	133	129	..	..	130	124	32	1	76	1
504	करंजिया रै.	554.00	34	37	292	148	144	9	8	132	127	23	2	83	1
505	बोदर रै.	613.00	76	76	397	200	197	4	4	163	162	69	23	104	7
506	नारी ग्वारा रै.	651.00	51	51	264	137	127	..	..	124	116	29	14	79	14
507	परसेल मा.	750.00	86	86	478	241	237	5	6	111	100	66	12	125	92
	परसेल टोला		65	65	354	178	176	5	6	48	39	55	10	88	60
	मोजिम टोला		6	6	31	13	18	..	..	13	18	2	..	7	8
	अधारी टोला		15	15	93	50	43	..	..	50	43	9	2	30	24
508	मोहगांव रै.	1,022.00	67	67	325	160	165	..	..	115	110	8	1	93	85
	खाल्हे टोला		18	18	94	46	48	..	..	23	22	1	1	27	24
	इमली टोला		12	12	61	32	29	..	..	27	23	1	..	16	17
	खम्हार टोला		12	12	75	36	39	..	..	34	34	3	..	21	21
	वर टोला		25	25	95	46	49	..	..	31	31	3	..	29	23
509	कुतरी रै.	712.00	30	30	177	102	75	5	2	95	69	3	..	47	26
510	सेनगुड़ा रै.	2,931.00	165	165	952	461	491	6	4	447	482	119	25	266	268
	बड़ा टोला		33	33	219	104	115	..	..	104	115	40	8	61	65
	दुखिया टोला		15	15	104	45	59	..	..	38	55	11	.	26	26
	सलामी टोला		16	16	101	53	48	..	..	53	48	16	6	31	32
	कुटना टोला		39	39	209	100	109	6	4	93	104	29	10	59	62
	भर्रा टोला		31	31	162	79	83	..	.	79	83	9	..	43	41
	कमीनपुर		31	31	157	80	77	..	..	80	77	14	1	46	42

डिंडोरी तहसील

काम करने वाले																					
I		II		III		IV		V(a)		V(b)		VI		VII		VIII		IX		X काम न करने वाले		स्थानीय कोड नं.
पु.	स्त्री	पु.	स्त्री	पु.	स्त्री	पु.	स्त्री	पु.	स्त्री	पु.	स्त्री	पु.	स्त्री	पु.	स्त्री	पु.	स्त्री	पु.	स्त्री	पु.	स्त्री	
17	18	19	20	21	22	23	24	25	26	27	28	29	30	31	32	33	34	35	36	37	38	1
236	266	34	30	7	5	1	..	9	3	..	1	..	..	1	1	..	..	14	6	191	174	501
83	90	11	5	..	..	..	..	1	..	..	..	..	..	..	..	..	..	2	6	60	56	
5	2	..	1	..	..	..	..	..	..	..	..	..	..	..	..	..	..	..	..	1	5	
16	17	3	2	..	..	..	..	..	..	..	..	..	..	..	..	..	..	..	..	14	13	
19	19	3	5	3	..	..	..	2	..	..	..	..	..	..	..	..	..	..	..	18	15	
8	13	3	1	..	..	1	..	..	..	..	..	..	..	..	..	..	..	..	..	10	4	
45	45	6	7	..	..	..	..	..	..	..	..	..	..	..	..	..	..	8	..	28	32	
13	12	2	2	3	4	..	..	2	..	..	1	..	..	..	..	..	..	3	..	11	12	
16	26	1	1	1	1	..	..	1	..	..	..	..	..	..	..	..	..	..	..	10	7	
20	29	1	..	..	..	..	..	..	..	..	..	..	..	1	1	..	..	1	..	23	13	
11	13	4	6	..	..	..	..	3	3	..	..	..	..	..	..	..	..	..	..	16	17	
473	97	77	79	23	1	1	1	33	12	..	..	11	5	24	12	2	..	80	10	676	1,116	502
71	1	13	8	3	..	1	..	13	1	..	..	2	..	13	5	2	..	38	2	169	269	
103	1	4	4	..	..	..	..	..	..	..	..	..	..	1	..	..	..	..	..	64	162	
66	1	..	5	2	..	..	..	1	3	..	..	..	..	..	..	..	..	2	..	66	127	
24	..	1	2	..	..	..	..	1	..	..	..	..	..	..	..	..	..	1	..	18	46	
25	..	2	1	..	..	..	..	..	..	..	..	..	..	..	..	..	..	1	..	21	37	
16	..	..	..	..	..	..	..	..	..	..	..	..	..	..	..	..	..	1	..	7	30	
74	12	13	18	17	..	..	..	8	6	..	..	9	5	2	..	..	..	18	4	128	208	
34	22	3	2	..	..	..	..	2	..	..	..	..	..	..	..	..	..	3	..	28	53	
8	28	8	6	..	1	..	1	..	..	..	..	..	..	1	7	..	..	1	1	77	41	
52	32	33	33	1	..	..	..	8	2	..	..	..	..	7	..	..	..	15	..	98	143	
68	1	6	..	1	..	..	..	..	..	..	..	..	..	..	..	..	..	1	..	57	128	503
74	1	6	..	1	..	..	..	1	..	..	..	..	..	..	..	..	..	1	..	65	143	504
90	5	6	2	1	..	..	..	4	..	..	..	..	..	1	..	..	..	2	..	96	190	505
64	7	5	4	4	1	..	..	1	1	..	..	1	..	3	1	..	..	1	..	58	113	506
97	73	10	15	..	..	..	..	7	4	..	..	..	..	5	..	1	..	5	..	116	145	507
60	41	10	15	..	..	..	..	7	4	..	..	..	..	5	..	1	..	5	..	90	116	
7	8	..	..	..	..	..	..	..	..	..	..	..	..	..	..	..	..	..	..	6	10	
30	24	..	..	..	..	..	..	..	..	..	..	..	..	..	..	..	..	..	..	20	19	
75	68	15	17	..	..	..	..	2	..	..	..	..	..	..	..	..	..	1	..	67	80	508
20	19	5	5	..	..	..	..	1	..	..	..	..	..	..	..	..	..	1	..	19	24	
13	11	3	6	..	..	..	..	..	..	..	..	..	..	..	..	..	..	..	..	16	12	
20	21	1	..	..	..	..	..	..	..	..	..	..	..	..	..	..	..	..	..	15	18	
22	17	6	6	..	..	..	..	1	..	..	..	..	..	..	..	..	..	..	..	17	26	
44	26	1	..	..	..	..	..	2	..	..	..	..	..	..	..	..	..	..	..	55	49	509
220	230	39	36	..	..	..	..	3	2	..	..	..	..	1	..	..	..	3	..	195	223	510
60	62	1	3	..	..	..	..	..	..	..	..	..	..	..	..	..	..	..	..	43	50	
24	24	2	2	..	..	..	..	..	..	..	..	..	..	..	..	..	..	..	..	19	33	
29	30	2	2	..	..	..	..	..	..	.	..	..	..	..	..	..	..		..	22	16	
43	51	10	9	..	..	..	..	3	2	..	..	..	..	..	..	..	..	3	..	41	47	
29	31	14	10	..	.	..	..	..	..	..	..	..	..	..	..	..	..	..	..	36	42	
35	32	10	10	..	..	..	..	.	..	..	..	..	..	1	.	..	..	..	..	34	35	

जनगणना का प्राथमिक सारांश

स्थानीय कोड न.	गांव/वार्ड गणना ब्लाक का नाम	गांव का क्षेत्रफल एकड़ में नगर/वार्ड का वर्ग कि.मी. में	आबाद रिहायशी मकानों की संख्या	परिवारों की संख्या	गिने गये व्यक्तियों की कुल संख्या (बेघरबार और संस्थाओं में रहने वाले व्यक्तियों सहित)			अनुसूचित जातियां		अनुसूचित जन-जातियां		साक्षर एवं शिक्षित व्यक्ति		(I-IX) कुल काम करने वाले	
					व्यक्ति	पु.	स्त्री	पु.	स्त्री	पु.	स्त्री	पु.	स्त्री	पु.	स्त्री
1	2	3	4	5	6	7	8	9	10	11	12	13	14	15	16
511	सरैहा रै.	815.00	53	56	223	105	118	1	1	71	86	21	..	62	33
	सरैया टोला		40	40	178	82	96	1	1	49	64	19	.	48	25
	खितारी		13	16	45	23	22	..	.	22	22	2	..	14	8
512	बुन्देला रै.	1,357.00	101	117	661	328	333	..	..	291	286	98	24	184	190
	पटेल टोला		19	23	141	67	74	..	..	63	67	16	4	37	46
	चार टोला		10	12	84	42	42	..	..	42	42	11	2	21	25
	स्कूल टोला		54	61	338	171	167	..	..	151	144	65	18	97	92
	झिगरी टोला		18	21	98	48	50	..	..	35	33	6	..	29	27
513	देवरी रै.	918.00	57	65	398	189	209	..	..	150	165	49	9	131	144
	डूमर टोला		12	12	101	49	52	..	..	36	40	19	5	31	36
	बड़े टोला		32	40	223	100	123	..	..	84	102	26	4	70	82
	मघतिया टोला		13	13	74	40	34	..	..	30	23	4	..	30	26
514	परसेल रै.	843.00	46	50	276	141	135	..	..	124	119	30	2	87	95
	ठिकरा टोला		28	29	150	80	70	.	..	80	70	24	2	48	51
	घमकन टोला		18	21	126	61	65	..	..	44	49	6	..	39	44
515	बरबसपुर मा.	2,726.00	97	112	596	287	309	3	4	230	255	101	21	168	167
	सरपंच टोला		32	36	196	93	103	3	4	76	87	34	10	53	53
	स्कूल टोला		23	26	136	72	64	..	..	50	46	25	4	49	34
	भर्रा टोला		30	36	200	94	106	..	..	78	91	34	7	47	59
	करिया टोला		12	14	64	28	36	..	..	26	31	8	..	19	21
516	खम्हरिया मा.	654.00	28	28	193	100	93	..	..	100	93	18	4	61	57
	ऊपर टोला		19	19	95	54	41	..	..	54	41	11	1	33	27
	खाल्हे टोला		9	9	98	46	52	..	..	46	52	7	3	28	30
517	काटीगइन रै.	1,260.00	79	79	474	236	238	6	1	228	236	17	..	149	136
	मुकद्दम टोला		40	40	227	116	111	1	..	115	111	15	..	76	68
	पटपरहा टोला		14	14	98	47	51	..	..	45	50	..	..	28	29
	नवा टोला		25	25	149	73	76	5	1	68	75	2	..	45	39
518	जारा सुरम मा.	1,414.00	75	76	460	230	230	9	10	194	194	95	8	160	161
	माझे टोला		56	56	350	178	172	..	..	165	159	81	8	126	122
	चार टोला		19	20	110	52	58	9	10	29	35	14	..	34	39
519	चुहचुही रै.	578.00	38	42	259	134	125	..	..	127	122	29	5	71	76
	मुकद्दम टोला		24	24	166	86	80	..	..	83	79	25	3	44	49
	हजारिया टोला		14	18	93	48	45	..	..	44	43	4	2	27	27
520	चुहचुही मा.	330.00	..	..	..	वीरान	..	..	..	..	..	..	..	..	..
521	जारा सुरम रै	1,108.00	30	30	217	113	104	2	2	87	76	33	4	66	60
	बजर टोला		13	13	123	63	60	..	..	57	53	23	3	36	34
	चार टोला		8	8	41	20	21	2	2	..	..	6	1	11	13
	भर्रा टोला		9	9	53	30	23	..	..	30	23	4	..	19	13
522	बरेन्डा रै.	1,175.00	76	82	489	249	240	..	..	235	224	62	21	143	137
	बड़े टोला		67	67	390	194	196	..	..	187	189	47	18	109	109
	बगडगरी टोला		9	15	99	55	44	..	..	48	35	15	3	34	28
523	भुसडा मा.	1,218.00	88	88	522	266	256	18	19	215	212	82	25	152	133
	भुसडा		73	73	448	230	218	13	15	195	193	81	25	134	117
	खाल्हे टोला		15	15	74	36	38	5	4	20	19	1	..	18	16

डिंडोरी तहसील

काम करने वाले																						
I		II		III		IV		V(a)		V(b)		VI		VII		VIII		IX		X काम न करने वाले		स्थानीय वार्ड नं.
पु.	स्त्री	पु.	स्त्री	पु	स्त्री	पु.	स्त्री	पु	स्त्री	पु.	स्त्री	पु.	स्त्री	पु.	स्त्री	पु	स्त्री	पु.	स्त्री	पु.	स्त्री	
17	18	19	20	21	22	23	24	25	26	27	28	29	30	31	32	33	34	35	36	37	38	1
50	5	7	27	3	..	..	..	2	1	.	..	..	..	..	..	..	..	.	..	43	85	511
43	3	4	21	..	..	..	..	1	1	..	..	..	..	..	..	..	..	..	..	34	71	
7	2	3	6	3	..	..	..	1	.	.	..	..	..	..	..	..	..	..	..	9	14	
161	172	13	17	..	..	..	..	..	.	..	..	..	.	..	1	.	..	10	..	144	143	512
33	42	2	4	..	..	..	..	..	..	..	..	..	..	..	..	..	..	2	..	30	28	
20	23	1	2	..	..	..	..	..	.	..	..	..	..	..	..	..	..	..	..	21	17	
86	86	3	5	..	..	..	..	..	..	..	..	..	..	..	1	..	..	8	..	74	75	
22	21	7	6	..	..	..	..	..	..	..	..	..	..	.	..	.	..	..	..	19	23	
125	136	1	8	..	..	..	..	1	..	..	..	..	..	1	..	.	..	3	..	58	65	513
30	36	..	..	..	..	..	..	1	..	..	.	..	..	..	.	..	..	..	..	18	16	
68	76	1	6	..	..	..	..	..	..	..	..	..	..	..	..	..	..	1	..	30	41	
27	24	..	2	..	..	..	..	..	..	..	.	..	..	1	..	..	..	2	..	10	8	
81	88	2	3	..	..	..	..	4	4	..	.	..	..	..	.	..	..	..	..	54	40	514
46	48	2	3	..	..	..	..	..	..	..		..	..	..	..	.	..	..	..	32	19	
35	40	..	..	..	..	..	..	4	4	..	..	..	..	..	..	.	..	..	..	22	21	
123	142	30	21	..	..	..	.	10	3	..	..	..	.	..	1	..	..	5	..	119	142	515
39	48	10	4	..	..	..	..	2	.	..	.	..	..	..	1	..	..	2	..	40	50	
32	26	7	5	..	..	..	..	8	3	..	..	..	..	..		.	..	2	..	23	30	
37	49	9	10	..	..	..	..	..	..			..	..	..	..	.	..	1	.	47	47	
15	19	4	2	..	..	..	..	..	..	..	..	..	..	..	..	..	..	..	..	9	15	
60	57	..	..	..	..	..	..	..	..	..	..	..	..	1	..	..	..	..	..	39	36	516
32	27	..	..	..	..	..	..	..	..	..	.	..	..	1	.	..	..	..	..	21	14	
28	30	..	..	..	..	..	..	..	..	..	..	..	..	..	..	..	..	..		18	22	
144	134	1	1	..	..	..	..	..	..	..	..	..	..	..	..	..	..	4	1	87	102	517
71	67	1	1	..	..	..	..	..	..	..	..	..	..	..	..	..	..	4	..	40	43	
28	28	..	..	..	..	..	..	..	..	..	..	..	..	..	.	..	..	..	1	19	22	
45	39	..	..	..	..	..	..	..	..	..	..	..	..	..	..	..	..	..	..	28	37	
131	142	25	19	..	..	..	..	..	..	..	..	.	..	.	..	.	..	4	..	70	69	518
112	116	11	6	..	..	..	..	..	..	..	..	..	..	..	..	..	..	3	..	52	50	
19	26	14	13	..	..	..	..	..	..	..	..	..	..	..	..	..	..	1	..	18	19	
67	74	2	..	..	..	..	..	2	2	..	.	..	..	..	..	..	..	..	..	63	49	519
42	48	2	..	..	..	..	..	..	1	..	..	..	..	..	..	.	..	..	..	42	31	
25	26	..	..	..	..	..	..	2	1	..	..	..	..	..	..	..	..	..	..	21	18	
..	..	..	..	..	..	..	..	..	..	वीरान		..	..	..	.	..	.	..	..	..	..	520
57	52	6	7	..	..	..	..	1	1	..	..	..	..	..	.	..	..	2	..	47	44	521
32	32	4	2	..	..	..	..	..	.	..	..	..	..	..	..	..	..	..	..	27	26	
7	8	2	4	.	..	..	..	1	1	..	..	..	..	..	.	..	..	1	..	9	8	
18	12	..	1	..	..	..	..	..	..	..	..	..	..	..	..	..	..	1	..	11	10	
126	120	14	16	..	..	..	.	1	..	2	1	..	..	..	.	..	..	..	..	106	103	522
95	94	13	15	..	..	.	.	1	.	.	.	..	..	..	..	..	..	..	..	85	87	
31	26	1	1	..	..	..	..	..	.	2	1	..	..	..	..	..	..	..	..	21	16	
129	121	13	12	1	..	..	..	4	.	..	..	..	..	..	..	..	..	5	..	114	123	523
121	113	6	4	1	..	..	..	1	..	..	..	..	..	..	..	..	..	5	..	96	101	
8	8	7	8	..	..	..	..	3	..	..	..	..	..	..	..	..	..	.	..	18	22	

जनगणना का प्राथमिक सारांश

स्थानीय कोड नं.	गांव/वार्ड गणना ब्लाक का नाम	गांव का क्षेत्रफल एकड़ में नगर/वार्ड का वर्ग कि.मी. में	आबाद रिहायशी मकानों की संख्या	परिवारों की संख्या	गिने गये व्यक्तियों की कुल संख्या (बेघरबार और संस्थाओं में रहने वाले व्यक्तियों सहित)			अनुसूचित जातियां		अनुसूचित जन-जातियां		साक्षर एवं शिक्षित व्यक्ति		(I–IX) कुल काम करने वाले	
					व्यक्ति	पु.	स्त्री	पु.	स्त्री	पु.	स्त्री	पु.	स्त्री	पु.	स्त्री
1	2	3	4	5	6	7	8	9	10	11	12	13	14	14	16
524	लखनपुर मा.	390.00	34	34	199	96	103	..	..	63	66	5	1	58	55
	घामिन टोला		20	20	99	50	49	..	..	23	18	5	1	33	29
	घामिन टोला		14	14	100	46	54	..	..	40	48	..	..	25	26
525	रहटा पकरी रै.	699.00	38	38	231	118	113	..	..	48	34	3	7	54	33
	रहंटा पकरी		35	35	202	103	99	..	..	36	27	..	7	49	28
	डागरी टोला		3	3	29	15	14	..	..	12	7	3	..	5	5
526	भुसडा रै.	441.00	14	14	73	38	35	..	..	34	33	4	1	23	19
527	खम्हरिया रै.	725.00	32	32	216	110	106	..	..	98	95	18	..	66	59
528	सैलवार मा.	1,877 00	106	106	801	407	394	42	27	259	258	148	41	232	112
	सैलवार		43	43	298	162	136	27	20	88	73	60	15	82	33
	वच टोला		40	40	297	143	154	15	7	117	135	54	17	83	42
	छलिया टोला		11	11	118	56	62	..	..	9	11	23	7	32	22
	ठेगा टोला		12	12	88	46	42	..	..	45	39	11	2	35	15
529	बीठल देह रै.	795.00	51	51	367	190	177	..	..	173	156	22	3	56	18
	बीठलदेह		41	41	293	155	138	..	..	145	125	22	3	44	13
	घुघवा टोला		10	10	74	35	39	..	..	28	31	..	..	12	5
530	झनकी रै.	212.00	11	11	44	20	24	..	..	20	24	5	..	13	9
531	झनकी मा.	1,780.00	134	134	742	377	365	12	16	320	326	118	12	229	195
	बड़े टोला		43	43	261	129	132	7	12	106	114	54	6	88	68
	निनसा टोला		41	41	206	102	104	3	1	87	90	37	4	63	58
	इमली टोला		26	26	149	73	76	2	3	69	72	25	2	41	39
	उड़ार टोला		24	24	126	73	53	..	..	58	50	2	..	37	30
532	मनकी रै.	666.00	30	30	122	56	66	39	44	11	14	24	9	35	44
533	करौंदी रै.	418.00	10	10	48	24	24	..	..	15	13	..	..	14	19
534	उमरिया रै.	1,882.00	83	84	467	229	238	6	3	213	224	45	4	134	60
	मुकद्दम टोला		33	34	151	70	81	2	2	61	72	15	1	40	25
	भीखम टोला		5	5	42	16	26	..	..	16	26	4	1	15	4
	आमा टोला		23	23	115	59	56	..	..	57	56	6	1	32	14
	कुटलवाही		22	22	159	84	75	4	1	79	70	20	1	47	17
535	मढ़वाछापर मा.	1,630.00	128	128	720	342	378	104	110	205	225	91	29	196	11
	महत टोला		38	38	201	89	112	76	85	12	26	33	17	54	4
	मकर्ली टोला		32	32	210	103	107	14	13	81	82	15	3	57	2
	गिरधारी टोला		11	11	74	38	36	10	8	22	24	15	1	20	..
	टिकरा टोला		17	17	96	51	45	..	..	48	42	13	2	26	2
	मुकद्दम टोला		30	30	139	61	78	4	4	42	51	15	6	39	3
536	जुगदेई रै.	1,809.00	130	137	850	429	421	..	..	357	357	192	40	224	11
	जुगदेई रै.		14	15	81	41	40	..	..	38	39	17	1	23	1
	दीवान टोला		28	29	183	88	95	..	..	70	82	38	9	38	6
	स्कूल टोला		52	55	356	168	188	..	..	159	179	71	16	99	1
	चिरवला टोला		24	25	161	85	76	..	..	72	56	34	10	44	2
	आका टोला		12	13	69	47	22	..	..	18	1	32	4	20	1
537	बाहरपुर रै.	2,227.00	118	124	707	350	357	9	10	266	277	95	35	208	196
	बाहरपुर रै.		32	34	160	89	71	..	..	66	56	24	5	54	39

डिंडोरी तहसील

काम करने वाले																				X काम न करने वाले		स्थानीय कोड नं.
I		II		III		IV		V(a)		V(b)		VI		VII		VIII		IX				
पु.	स्त्री	पु.	स्त्री	पु.	स्त्री	पु.	स्त्री	पु.	स्त्री	पु.	स्त्री	पु.	स्त्री	पु.	स्त्री	पु.	स्त्री	पु.	स्त्री	पु.	स्त्री	
17	18	19	20	21	22	23	24	25	26	27	28	29	30	31	32	33	34	35	36	37	38	1
57	54	1	1	..	..	..	..	..	..	..	..	..	..	..	..	..	..	..	..	38	48	524
32	28	1	1	..	..	..	..	.	..	..	..	..	..	..	..	..	..	..	..	17	20	
25	26	..	..	..	..	..	..	..	..	..	..	..	..	..	..	..	..	..	..	21	28	
53	33	..	..	1	..	..	..	..	..	..	..	..	..	..	..	..	..	..	..	64	80	525
48	28	..	..	1	..	..	..	..	..	..	..	..	..	..	..	..	..	..	..	54	71	
5	5	..	..	..	..	..	..	..	..	..	..	..	..	..	..	..	..	..	..	10	9	
22	18	..	..	..	..	..	..	1	1	..	..	..	..	..	..	..	..	..	..	15	16	526
65	59	..	..	1	..	..	..	..	..	..	..	..	..	..	..	..	..	..	..	44	47	327
200	89	14	23	2	..	..	..	10	..	1	..	..	..	..	..	..	..	5	..	175	282	528
66	25	5	8	..	..	..	..	10	..	..	..	..	..	..	..	..	..	1	..	80	103	
76	33	3	9	2	..	..	..	..	..	..	..	..	..	..	..	..	..	2	..	60	112	
24	16	6	6	..	..	..	..	..	..	1	..	..	..	..	..	..	..	1	..	24	40	
34	15	..	..	..	..	..	..	..	..	..	..	..	..	..	..	..	..	1	..	11	27	
56	18	..	..	..	..	..	..	..	..	..	..	..	..	..	..	..	..	..	..	134	159	529
44	13	..	..	..	..	..	..	..	..	..	..	..	..	..	..	..	..	..	..	111	125	
12	5	..	..	..	..	..	..	..	..	..	..	..	..	..	..	..	..	..	..	23	34	
12	7	..	1	..	..	..	..	1	..	..	..	..	..	..	..	..	..	..	1	7	15	530
197	181	15	9	7	4	..	..	..	..	..	..	..	..	2	1	..	..	8	..	148	170	531
75	65	3	1	2	1	..	.	..	..	..	..	..	..	2	1	..	..	6	..	41	64	
54	52	4	4	3	2	..	..	..	..	..	..	..	..	..	..	..	..	2	..	39	46	
35	36	5	3	1	..	..	..	..	..	..	..	..	..	..	..	..	..	..	..	32	37	
33	28	3	1	1	1	..	..	..	..	..	..	..	..	..	..	..	..	..	..	36	23	
32	39	1	3	..	..	..	..	2	2	..	..	..	..	..	..	..	..	..	..	21	22	532
14	19	..	..	..	..	..	..	..	..	..	..	..	..	..	..	..	..	..	..	10	5	533
87	4	41	56	2	..	..	..	3	..	..	..	..	..	..	..	..	..	1	..	95	178	534
31	4	8	21	1	..	..	..	..	..	..	..	..	..	..	..	..	..	..	..	30	56	
13	..	2	4	..	..	..	..	..	..	..	..	..	..	..	..	..	..	..	..	1	22	
18	..	12	14	1	..	..	..	..	..	..	..	..	..	..	..	..	..	1	..	27	42	
25	..	19	17	..	..	..	..	3	..	..	..	..	..	..	..	..	..	..	..	37	58	
165	6	22	5	..	..	..	..	4	..	..	..	..	..	1	..	..	..	4	..	146	367	535
50	2	4	2	..	..	..	..	..	..	..	..	..	..	..	..	..	..	..	..	35	108	
52	1	2	1	..	..	..	..	1	..	..	..	..	..	..	..	..	..	2	..	46	105	
13	..	7	..	..	..	..	..	..	..	..	..	..	..	..	..	..	..	..	..	18	36	
26	2	..	..	..	..	..	..	..	..	..	..	..	..	..	..	..	..	..	..	25	43	
24	1	9	2	..	..	..	..	3	..	..	..	..	..	1	..	..	..	2	..	22	75	
200	9	7	2	3	..	..	..	1	..	..	..	..	..	1	..	..	..	12	..	205	410	536
21	1	2	..	..	..	..	..	..	..	..	..	..	..	..	..	..	..	..	..	18	39	
31	5	3	1	1	..	..	..	..	..	..	..	..	..	1	..	..	..	2	..	50	89	
96	..	1	1	1	..	..	..	1	..	..	..	..	..	..	..	..	..	..	..	69	187	
39	2	1	..	1	..	..	..	..	..	..	..	..	..	..	..	..	..	3	..	41	74	
13	1	..	..	..	..	..	..	..	..	..	..	..	..	..	..	..	..	7	..	27	21	
168	168	21	27	5	1	..	..	9	..	..	..	..	..	1	..	..	..	4	..	142	161	537
42	31	8	8	2	..	..	..	..	..	..	..	..	..	1	..	..	..	1	..	35	32	

जनगणना का प्राथमिक सारांश

स्थानीय कोड नं.	गांव/वार्ड गणना ब्लाक का नाम	गाव का क्षेत्रफल एकड में नगर/वार्ड का वर्ग कि मी में	आबाद रिहायशी मकानों की संख्या	परिवारों की संख्या	गिने गये व्यक्तियों की कुल संख्या (बेघरबार और संस्थाओं में रहने वाले व्यक्तियों सहित)			अनुसूचित जातियां		अनुसूचित जन-जातियां		साक्षर एवं शिक्षित व्यक्ति		(I-IX) कुल काम करने वाले	
					व्यक्ति	पु.	स्त्री	पु.	स्त्री	पु	स्त्री	पु.	स्त्री	पु.	स्त्री
1	2	3	4	5	6	7	8	9	10	11	12	13	14	15	16
	बैगान टोला		10	10	70	42	28	..	..	40	26	1	..	22	17
	मुकद्दम टोला		27	27	148	64	84	..	..	57	74	28	18	34	37
	सुरवारा टोला		49	49	299	140	159	9	10	88	106	35	8	92	92
	नवा टोला		4	4	30	15	15	..	.	15	15	7	4	6	11
538	मझगांव रै.	813.00	55	57	353	181	172	..	..	146	152	55	..	104	65
	मझगाव		14	14	88	47	41	.	..	26	33	17	..	23	5
	कटिन टोला		26	28	174	86	88	..	..	80	83	27	.	50	34
	नीधू टोला		15	15	91	48	43	.	..	40	36	11	..	31	26
539	खम्हार खुदरा रै.	1,141.00	68	71	432	206	226	..	.	172	196	83	9	107	93
540	गोपालपुर मा.	632.00	86	91	410	211	199	7	2	148	153	51	7	129	64
	गोपालपुर		42	44	176	96	80	7	2	46	45	33	7	59	16
	झगड़ टोला		44	47	234	115	119	..	..	102	108	18	..	70	48
541	सहजना रै.	862.00	42	42	277	154	123	..	..	117	93	15	..	81	68
	सहजना		6	6	39	21	18	..	..	..	..	9	..	11	12
	मुकद्दम टोला		28	28	181	97	84	..	..	85	73	2	..	55	42
	सड़क टोला		8	8	57	36	21	..	..	32	20	4	..	15	14
542	चकमी मा.	428.00	19	21	151	78	73	..	..	59	62	12	2	41	41
543	चकमी रै.	638.00	47	49	232	118	114	3	4	102	97	11	2	71	74
	चकमी रै.		23	24	134	66	68	..	..	65	65	6	1	37	37
	गोपालपुर		24	25	98	52	46	3	4	37	32	5	1	34	37
544	उफरी मा.	545.00	45	46	259	127	132	..	..	95	93	19	4	66	44
	उफरी मा.		20	21	121	55	66	..	..	35	42	10	3	32	18
	मुकद्दम टोला		25	25	138	72	66	..	..	60	51	9	1	34	26
545	जलधरा वनग्राम		..	..	..	वीरान	..	..	..	..	..	..	..	..	..
546	कोदवानी वनग्राम	1,680.00	58	62	404	209	195	..	..	118	178	32	3	133	131
547	पटकुई वनग्राम	723.00	16	17	100	51	49	..	..	50	46	17	2	28	21
548	उमरधा वनग्राम	617.00	16	16	101	46	55	..	..	33	37	7	..	31	29
549	सुरखी वनग्राम	444.00	19	19	104	52	52	..	..	47	50	16	4	29	28
550	राम्हेपुर वनग्राम	712.00	27	28	164	78	86	4	9	64	73	16	3	49	11
551	टिकरा भवरखेड़ी वनग्राम	..	..	..	..	वीरान	..	..	..	..	..	..	..	..	..
552	देवकरा वनग्राम	640.00	29	29	142	67	75	..	..	58	68	5	..	44	26
553	रानीबुढ़ार वनग्राम	600.00	16	20	125	67	58	..	..	56	46	2	..	48	36
554	बोतल बहरा वनग्राम	515.00	25	25	107	51	56	..	..	48	53	1	..	36	39
555	चन्द्रागढ़ वनग्राम	1,170.00	37	37	240	117	123	..	..	111	118	8	1	82	25
	बैगा टोला		20	20	124	59	65	..	..	57	62	1	..	36	17
	किसान टोला		17	17	116	58	58	..	..	54	56	7	1	46	8
556	हथकटा वनग्राम	1,850.00	71	71	504	254	250	..	..	203	210	3	..	150	1
557	झरना घुघरी वनग्राम	2,090.00	85	85	449	228	221	..	..	207	203	39	15	133	120
	मुकद्दम टोला		21	21	111	56	55	..	..	49	43	8	8	35	32
	दीवान टोला		64	64	338	172	166	..	..	158	160	31	7	98	88
558	जैतपुरी वनग्राम	1,431.00	52	52	280	148	132	1	..	139	124	15	..	90	81
	मुकद्दम टोला		24	24	158	85	73	..	..	82	71	10	..	45	41
	कोटवार टोला		28	28	122	63	59	1	..	57	53	5	..	45	40

डिंडोरी तहसील

काम करने वाले																						
I		II		III		IV		V(a)		V(b)		VI		VII		VIII		IX		X काम न करने वाले		स्थानीय कोड न
पु.	स्त्री	पु.	स्त्री	पु.	स्त्री	पु.	स्त्री	पु.	स्त्री	पु.	स्त्री	पु.	स्त्री	पु.	स्त्री	पु.	स्त्री	पु.	स्त्री	पु.	स्त्री	
17	18	19	20	21	22	23	24	25	26	27	28	29	30	31	32	33	34	35	36	37	38	1
18	15	4	2	..	..	..	..	..	..	..	..	..	..	..	..	..	..	..	..	20	11	
30	35	1	2	1	..	..	..	1	..	..	..	..	..	..	..	..	..	1	..	30	47	
72	76	8	15	2	1	..	..	8	..	..	..	..	..	..	..	..	.	2	..	48	67	
6	11	..	..	..	..	..	..	..	..	..	..	..	..	..	..	..	..	..	..	9	4	
86	51	11	14	3	..	..	..	2	..	..	..	..	..	..	..	..	..	2	..	77	107	538
18	3	1	2	1	..	..	..	2	..	..	..	..	..	..	..	..	..	1	..	24	36	
43	27	5	7	2	..	..	..	..	..	..	..	..	..	..	..	..	..	..	..	36	54	
25	21	5	5	..	.	..	..	..	..	..	..	..	..	..	..	..	..	1	..	17	17	
83	76	17	17	6	..	..	..	..	..	..	..	..	..	..	..	..	..	1	..	99	133	539
104	54	7	7	5	..	..	.	2	2	..	..	1	..	2	..	1	..	7	1	82	135	540
44	12	2	3	2	..	..	..	1	..	..	..	..	..	2	..	1	..	7	1	37	64	
60	42	5	4	3	..	..	..	1	2	..	..	1	..	..	..	..	..	..	..	45	71	
70	63	..	..	6	..	..	..	5	5	..	..	..	..	..	..	..	..	..	..	73	55	541
10	11	.	..	..	..	..	..	1	1	..	.	..	..	..	..	..	..	..	..	10	6	
49	42	..	..	6	..	..	..	..	..	..	..	..	..	..	..	..	..	..	..	42	42	
11	10	..	..	..	..	..	..	4	4	..	..	..	..	..	..	..	..	..	..	21	7	
41	41	..	..	..	..	..	..	..	..	..	..	..	..	..	..	..	..	..	..	37	32	542
67	66	1	4	1	1	..	..	2	..	..	3	..	..	..	..	..	..	..	..	47	40	543
36	36	..	..	1	1	..	..	..	..	..	..	..	..	..	..	..	..	..	..	29	31	
31	30	1	4	..	..	..	..	2	..	..	3	..	..	..	..	..	..	..	..	18	9	
55	36	7	7	1	..	..	..	1	1	..	..	..	..	..	..	..	..	2	..	61	88	544
24	15	5	3	1	..	..	..	..	..	..	..	..	..	..	..	..	..	2	..	23	48	
31	21	2	4	..	..	..	..	1	1	..	..	..	..	..	..	..	..	..	..	38	40	
.	..	..	..	..	..	..	..	..	..	वीरान		..	..	..	..	..	..	..	..	..	..	545
73	83	52	48	7	..	..	..	1	..	..	..	..	..	..	..	..	..	..	..	76	64	546
23	21	2	..	3	..	..	..	..	..	..	..	..	..	..	..	..	..	.	..	23	28	547
26	27	5	2	..	..	..	.	..	..	..	..	..	..	..	..	..	..	..	..	15	26	548
22	27	3	1	2	.	..	..	1	..	..	..	..	..	..	..	..	..	1	..	23	24	549
20	1	21	8	8	2	..	..	..	..	..	..	..	..	..	..	..	..	..	..	29	75	550
..	..	..	..	..	..	..	..	..	..	वीरान		..	.	..	..	..	..	..	..	..	.	551
32	25	2	1	9	..	..	..	..	..	..	..	..	..	..	..	..	..	1	..	23	49	552
35	27	13	9	..	..	..	..	..	..	..	..	..	..	..	..	..	..	..	..	19	22	553
33	..	2	39	..	..	..	..	..	..	..	..	..	..	..	..	..	..	1	..	15	17	554
54	..	28	25	..	..	..	..	..	..	..	..	..	..	..	..	..	..	..	..	35	98	555
29	..	7	17	..	..	..	..	..	..	..	..	..	..	..	..	..	..	..	..	23	48	
25	..	21	8	..	..	..	..	..	..	..	..	..	..	..	..	..	..	..	..	12	50	
133	1	14	..	1	..	..	..	2	..	..	..	..	..	..	..	..	..	..	..	104	249	556
94	76	38	44	..	..	..	..	..	..	..	..	..	..	.	..	..	.	1	..	95	101	557
27	22	8	10	..	..	..	..	..	..	..	..	..	..	..	..	..	..	..	..	21	23	
67	54	30	34	..	..	..	..	..	..	..	..	..	..	..	..	..	..	1	..	74	78	
67	65	21	16	..	..	..	..	1	..	..	..	..	..	..	..	..	..	1	..	58	51	558
35	34	8	7	..	..	..	..	1	..	..	..	..	..	..	..	..	..	1	..	40	32	
32	31	13	9	..	..	..	..	..	..	..	..	..	..	..	..	..	..	..	..	18	19	

जनगणना का प्राथमिक सारांश

स्थानीय कोड नं.	गांव/वार्ड गणना ब्लाक का नाम	गांव का क्षेत्रफल एकड़ में नगर/वार्ड का वर्ग कि.मी. में	आबाद रिहायशी मकानों की संख्या	परिवारों की संख्या	गिने गये व्यक्तियों की कुल संख्या (बेघरबार और संस्थाओं में रहने वाले व्यक्तियों सहित)			अनुसूचित जातियां		अनुसूचित जन-जातियां		साक्षर एवं शिक्षित व्यक्ति		(I-IX) कुल काम करने वाले	
					व्यक्ति	पु.	स्त्री	पु.	स्त्री	पु	स्त्री	पु	स्त्री	पु.	स्त्री
1	2	3	4	5	6	7	8	9	10	11	12	13	14	15	16
559	खुदूर पानी व. ग्रा.	3,061.00	66	73	431	206	225	64	77	136	139	32	5	127	57
	मुकद्दम टोला		43	43	276	134	142	8	12	120	121	19	4	76	8
	दीवान टोला		17	24	128	59	69	56	65	3	4	7	1	43	49
	दिखई टोला		6	6	27	13	14	..	..	13	14	6	..	8	..
560	गोरखपुर व. ग्रा.	1,285.00	36	36	238	120	118	..	..	91	87	24	..	70	5
	कोटवार टोला		12	12	103	56	47	..	..	52	44	9	..	32	2
	मुकद्दम टोला		24	24	135	64	71	..	..	39	43	15	..	38	3
561	उसरी घुन्डी व. ग्रा.	1,334.00	34	34	187	93	94	..	..	82	86	5	..	54	2
	मुकद्दम टोला		17	17	102	47	55	..	..	43	51	5	..	27	2
	दिवान टोला		17	17	85	46	39	..	..	39	35	..	..	27	..
562	ढोल बीजा व. ग्रा.	1,271.00	29	29	181	90	91	..	..	81	85	9	1	61	27
	मुकद्दम टोला		15	15	98	43	55	..	..	39	52	3	..	32	16
	दीवान टोला		14	14	83	47	36	..	..	42	33	6	1	29	11
563	घुरघुटी व. ग्रा.	..	34	34	196	104	92	..	..	94	86	5	..	68	12
564	हल्दी करेली व.ग्रा.	1,822.00	45	46	227	119	108	..	..	112	103	14	..	79	21
	मुकद्दम टोला		25	26	94	50	44	..	..	46	44	2	..	36	14
	कोटवार टोला		20	20	133	69	64	..	..	66	59	12	..	43	7
565	समरधा व. ग्रा.	1,429.00	32	32	180	96	84	..	..	78	70	10	1	59	55
	मुकद्दम टोला		20	20	118	64	54	..	..	56	48	5	1	41	33
	दिवान टोला		12	12	62	32	30	..	..	22	22	5	..	18	22
566	सरई व. ग्रा.	674.00	19	19	170	83	87	..	..	82	87	..	..	55	49
	मुकद्दम टोला		19	19	170	83	87	..	..	82	87	..	..	55	49
567	गौराकन्हारी व. ग्रा.	1,379.00	61	61	345	185	160	..	..	164	139	48	6	99	32
568	झामुल बंजरा व.ग्रा.	2,097.00	110	110	688	343	345	..	..	296	302	33	1	208	229
569	रुझनी सरई व. ग्रा.	1,587.00	33	33	171	86	85	..	..	63	67	10	.	46	10
570	ढावा व. ग्रा.	2,192.00	39	39	186	92	94	..	..	90	90	8	..	54	17
571	जीलन व. ग्रा.	638.00	13	13	71	38	33	..	..	34	31	1	..	19	3
572	अजगर व. ग्रा.	1,501.00	57	57	467	236	231	..	..	200	199	10	1	123	4
573	फिटारी व. ग्रा.	958.00	48	52	266	141	125	..	..	120	98	5	1	69	11
574	घुरकुटा व. ग्रा.	893.00	44	53	300	147	153	..	..	105	123	36	9	70	26
575	लमोढ़ा व. ग्रा.	560.00	22	22	162	86	76	..	..	40	36	2	..	49	1
576	रजरा खेड़ा व. ग्रा.	1,108.00	51	51	309	142	167	..	..	126	156	2	..	87	..
577	पोंड़ी व. ग्रा.	579.00	25	28	185	94	91	..	..	86	82	2	1	59	51
578	कान्दावानी व. ग्रा.	178.00	14	14	87	47	40	..	..	38	33	..	..	23	1
579	जल्दा व. ग्रा.	2,195.00	62	62	342	181	161	2	1	151	134	27	1	98	88
	मुकद्दम टोला		31	31	178	99	79	2	1	74	63	22	1	53	48
	बैगा टोला		31	31	164	82	82	..	..	77	71	5	..	45	40
580	बोना व. ग्रा.	2,293.00	76	77	438	216	222	..	..	195	206	6	..	117	118
	मुकद्दम टोला		17	17	149	73	76	..	..	55	63	..	..	41	39
	चौकी टोला		42	42	214	105	109	..	..	105	109	3	..	55	61
	किरंगी टोला		17	18	75	38	37	..	..	35	34	3	..	21	18
581	खपरी पानी	1,681.00	43	50	277	143	134	..	..	125	113	13	..	73	56
592	खम्हेरा व. ग्रा.	2,193.00	65	67	494	260	234	..	..	197	193	43	5	146	88
583	सीतलपानी व. ग्रा.	960.00	32	32	212	99	113	..	..	85	104	6	..	67	71

डिंडोरी तहसील

काम करने वाले																						
I		II		III		IV		V(a)		V(b)		VI		VII		VIII		IX		X काम न करने वाले		स्थानीय कोड नं.
पु.	स्त्री	पु.	स्त्री	पु.	स्त्री	पु.	स्त्री	पु.	स्त्री	पु.	स्त्री	पु.	स्त्री	पु.	स्त्री	पु.	स्त्री	पु.	स्त्री	पु.	स्त्री	
17	18	19	20	21	22	23	24	25	26	27	28	29	30	31	32	33	34	35	36	37	38	1
92	43	30	10	1	..	..	..	1	..	..	..	..	..	..	4	..	..	3	..	79	168	559
55	8	18	..	1	..	..	.	1	..	..	..	..	..	..	..	..	..	1	..	58	134	
32	35	11	10	..	..	..	..	..	..	..	..	..	..	..	4	..	..	..	..	16	20	
5	..	1	..	..	..	..	..	..	..	..	..	..	..	..	..	..	..	2	..	5	14	
58	2	10	3	..	..	..	..	1	..	..	..	..	..	..	..	..	..	1	..	50	113	560
29	2	3	..	..	..	..	..	..	..	..	..	..	..	..	..	..	..	..	..	24	45	
29	..	7	3	..	.	..	..	1	..	..	..	..	..	..	..	..	..	1	..	26	68	
54	2	..	..	.	..	..	..	..	..	..	..	..	..	..	..	..	..	..	..	39	92	561
27	2	..	..	..	..	..	..	..	..	..	..	..	..	..	..	..	..	..	..	20	53	
27	..	..	..	..	..	..	..	..	..	..	.	..	..	..	..	..	..	..	..	19	39	
58	12	1	15	..	..	..	..	1	..	..	..	..	..	..	..	..	..	1	..	29	64	562
31	1	..	15	..	..	..	..	1	..	..	..	..	..	..	..	..	..	..	..	11	39	
27	11	1	..	..	..	..	..	..	..	..	..	..	..	..	..	.	..	1	..	18	25	
47	3	21	9	..	..	..	..	..	..	..	..	..	..	..	..	..	..	..	..	36	80	563
42	..	37	21	..	..	..	..	..	..	..	..	..	..	..	..	..	..	..	..	40	87	564
15	..	21	14	..	..	..	..	..	..	..	..	..	..	..	..	..	..	..	..	14	30	
27	..	16	7	..	..	..	..	..	..	..	..	..	..	..	..	..	..	..	..	26	57	
51	50	5	5	1	..	..	..	..	..	..	..	..	..	..	..	..	..	2	..	37	29	565
37	31	3	2	1	..	..	..	..	..	..	..	..	..	..	..	..	..	..	..	23	21	
14	19	2	3	..	..	..	..	..	..	..	..	..	..	..	..	..	..	2	..	14	8	
55	48	..	1	..	..	..	..	.	..	..	..	..	..	..	..	..	..	..	..	28	38	566
55	48	..	1	..	..	..	..	..	..	..	..	..	..	..	..	..	..	..	..	28	38	
45	1	45	31	1	..	..	..	..	..	..	..	..	..	..	..	..	..	8	..	86	128	567
127	129	48	45	27	55	..	..	4	..	..	..	..	..	..	..	..	..	2	..	135	116	568
23	..	23	10	..	..	..	..	..	..	..	..	..	..	..	..	..	..	..	..	40	75	569
35	1	19	16	..	..	..	..	..	..	..	..	..	..	..	.	.	..	..	..	38	77	570
11	..	8	3	..	.	..	..	..	..	..	..	..	..	..	..	..	..	..	..	19	30	571
78	..	40	4	5	..	..	..	..	..	..	..	..	..	..	..	..	..	..	..	113	227	572
53	4	7	6	9	1	..	..	..	..	..	..	..	..	..	..	..	.	..	..	72	114	573
52	14	6	10	6	2	..	..	..	..	3	..	..	..	..	..	..	..	3	..	77	127	574
35	..	12	1	2	..	..	..	..	..	..	..	..	..	..	..	..	..	..	..	37	75	575
63	..	15	..	9	..	..	..	..	..	..	..	..	..	..	..	..	..	..	..	55	167	576
52	47	4	4	2	..	..	..	..	..	..	..	..	..	..	..	..	..	1	..	35	40	577
12	1	7	..	4	..	..	..	..	..	..	..	..	..	..	..	..	..	..	..	24	39	578
84	75	7	9	2	3	..	..	1	1	.	..	1	..	2	..	..	..	1	..	83	73	579
45	41	2	4	1	2	..	..	1	1	..	..	1	--	2	..	..	..	1	..	46	31	
39	34	5	5	1	1	..	..	..	..	..	..	..	..	..	..	..	..	..	..	37	42	
101	101	10	13	4	3	..	..	1	1	..	..	..	..	..	..	..	..	1	..	99	104	580
34	35	3	2	3	2	..	..	..	..	..	..	..	..	..	..	..	..	1	..	32	37	
48	51	6	9	..	..	..	..	1	1	..	..	..	..	..	..	..	..	..	..	50	48	
19	15	1	2	1	1	..	..	..	..	..	..	..	..	..	..	..	..	..	..	17	19	
62	55	4	..	5	1	..	..	..	..	..	..	..	..	..	..	..	..	2	..	70	78	581
88	82	11	3	15	..	..	..	2	2	..	..	..	..	1	1	..	..	29	..	114	146	582
64	70	3	1	..	..	..	..	..	..	..	..	..	..	..	..	..	..	..	..	32	42	583

जनगणना का प्राथमिक सारांश

स्थानीय कोड नं.	गांव/वार्ड गणना ब्लाक का नाम	गांव का क्षेत्रफल एकड़ में नगर/वार्ड का वर्ग कि. मी. में	आबाद रिहायशी मकानों की संख्या	परिवारों की संख्या	गिने गये व्यक्तियों की कुल संख्या (बेघरबार और संस्थाओं में रहने वाले व्यक्तियों सहित)			अनुसूचित जातियां		अनुसूचित जन-जातियां		साक्षर एवं शिक्षित व्यक्ति		(I-IX) कुल काम करने वाले	
					व्यक्ति	पु.	स्त्री	पु.	स्त्री	पु.	स्त्री	पु.	स्त्री	पु.	स्त्री
1	2	3	4	5	6	7	8	9	10	11	12	13	14	15	16
584	चाडा व. ग्रा.	2,160.00	45	45	338	191	147	..	..	185	143	38	..	91	51
585	सिलपिड़ी व. ग्रा.	1,892.00	57	57	375	178	197	..	..	172	191	12	..	108	104
586	तान्नर व. ग्रा.	2,319.00	53	53	375	195	180	..	..	185	175	7	..	122	97
587	तरच व. ग्रा.	2,040.00	57	59	409	205	204	..	..	181	183	5	..	105	100
588	जामपानी व. ग्रा.	398 00	22	22	154	70	84	..	..	62	74	1	..	52	58
589	जोगीम्बारा व. ग्रा.	1,534.00	40	40	309	158	151	..	..	80	47	4	3	86	33
590	बाबली व. ग्रा	1,318.00	48	48	376	186	190	8	1	121	115	15	1	113	44
591	पकरी मोढा व. ग्रा.	986.00	24	24	153	74	79	..	..	66	67	11	..	52	43
592	कबीर चबूतरा व. ग्रा.	510.00	63	66	508	362	146	12	5	87	65	211	29	305	37
593	जगतपुर व. ग्रा.	977.00	39	39	305	160	145	..	..	127	111	23	1	91	3
594	बिजोरा व. ग्रा.	2,112.00	58	68	431	220	211	..	..	170	171	54	16	122	43
595	कुटेली दादर व. ग्रा.	..	50	50	406	210	196	5	3	194	184	4	..	117	1
596	पाण्डपुर व. ग्रा.	900.00	35	35	183	94	89	3	4	72	67	3	..	50	46
597	तिरहुआ व. ग्रा.	600.00	15	15	129	63	66	..	..	63	66	..	..	39	32
598	उधौर व. ग्रा.	2,609.00	46	47	316	164	152	..	..	138	120	40	6	88	18
599	पंडरी पानी व. ग्रा.	1,758.00	17	19	94	48	46	..	..	40	41	4	..	27	25
600	दलदल व. ग्रा.	1,115.00	15	16	127	61	66	..	..	58	58	6	..	49	42
601	खारीडीह व. ग्रा.	2,439.00	66	74	570	286	284	..	..	231	230	56	6	168	15
602	चौरा दादर व ग्रा.	1,713.00	62	74	452	238	214	..	..	153	152	51	10	138	6
603	सोननीरथ व. ग्रा.	450.00	12	12	66	37	29	..	..	34	24	..	..	19	1
604	केदराबहरा व ग्रा.	636.00	12	12	118	60	58	..	..	60	55	3	..	27	1
605	ढ़ाढ़पथरा व. ग्रा.	886.00	16	18	143	77	66	..	..	74	63	9	..	37	17
606	चकरार उर्फ पोंचडीह व.ग्रा.	1,637.00	31	31	223	108	115	..	..	104	113	8	1	78	54
607	दोमुहानी व. ग्रा	690.00	12	12	97	51	46	..	..	47	43	..	..	27	6
608	नीमटोला व ग्रा.	..	23	23	159	79	80	..	..	74	73	..	..	52	43
609	पिपरवानी व ग्रा.	.	18	18	168	79	89	..	..	75	85	..	..	43	42
610	लदरा दादर व. ग्रा.	294.00	10	10	81	46	35	..	..	39	29	2	..	27	11
611	बीपरहा व ग्रा.	842.00	17	17	149	77	72	..	..	73	70	2	..	58	45
612	कान्दाटोला उर्फ मिलकी-दादर व. ग्रा.	705.00	21	21	162	85	77	..	..	78	77	..	..	63	41

डिंडोरी तहसील

काम करने वाले																						
I		II		III		IV		V(a)		V(b)		VI		VII		VIII		IX		X काम न करने वाले		स्थानीय कोड न
पु.	स्त्री	पु.	स्त्री	पु.	स्त्री	पु.	स्त्री	पु.	स्त्री	पु.	स्त्री	पु.	स्त्री	पु.	स्त्री	पु.	स्त्री	पु.	स्त्री	पु.	स्त्री	
17	18	19	20	21	22	23	24	25	26	27	28	29	30	31	32	33	34	35	36	37	38	1
70	45	8	6	9	..	..	..	..	..	..	..	..	..	..	..	..	..	4	..	100	96	584
98	95	7	9	2	..	..	..	1	..	..	..	..	..	..	..	..	..	..	..	70	93	585
90	79	25	17	4	1	..	..	2	..	..	..	..	..	..	..	..	.	1	..	73	83	586
100	95	1	2	3	3	..	..	..	..	..	..	..	..	..	..	..	..	1	..	100	104	587
46	54	5	4	..	..	..	..	..	..	..	..	..	..	..	..	..	..	1	..	18	26	588
34	..	50	33	..	..	..	..	1	..	..	..	..	..	1	..	..	..	..	..	72	118	589
50	10	55	34	1	..	..	..	5	.	..	..	..	..	..	..	..	..	2	..	73	146	590
47	41	5	2	..	..	..	..	..	..	..	..	..	..	..	..	.	..	..	..	22	36	591
13	..	4	2	11	..	45	1	..	..	25	4	49	26	21	3	1	..	136	1	57	109	592
74	1	6	1	10	1	..	..	..	..	..	..	..	..	..	..	..	..	1	..	69	142	593
77	18	33	24	11	..	..	..	1	1	..	..	..	..	..	..	..	..	..	..	98	168	594
110	1	6	..	1	..	..	..	.	..	..	..	..	..	..	..	..	..	..	..	93	195	595
38	37	11	9	..	..	..	..	..	..	..	..	..	..	..	..	..	..	1	..	44	43	596
34	29	5	3	..	..	..	..	..	..	..	..	..	..	..	..	..	..	..	..	24	34	597
72	1	4	16	10	..	..	..	1	1	..	..	..	..	..	..	..	..	1	..	76	134	598
22	21	3	4	1	..	..	..	..	..	..	..	..	..	..	..	..	..	1	..	21	21	599
25	4	23	43	1	..	..	..	..	..	..	..	..	..	..	..	..	..	..	..	12	19	600
142	2	21	13	5	..	..	..	..	..	..	..	..	..	..	..	..	..	..	..	118	269	601
102	3	2	3	28	..	..	..	..	..	..	..	..	..	..	..	3	..	3	..	100	208	602
17	1	2	..	..	..	..	..	..	..	..	..	..	..	..	..	..	..	..	..	18	28	603
26	1	1	..	..	..	..	..	..	..	..	..	..	..	..	..	..	..	..	..	33	57	604
34	16	3	1	..	..	..	..	..	.	..	..	..	..	..	..	.	..	..	..	40	49	605
74	54	..	..	3	..	..	..	1	..	..	..	..	..	..	..	..	..	..	..	30	61	606
17	6	10	.	..	..	..	..	..	..	..	..	..	..	..	..	..	..	.	..	24	40	607
47	35	5	8	..	..	..	..	..	..	..	..	.	..	..	..	..	..	..	..	27	37	608
40	38	3	4	..	..	..	..	..	..	..	..	..	..	..	..	..	..	..	..	36	47	609
27	11	..	..	..	..	..	..	..	..	..	..	..	..	..	..	.	..	..	..	19	24	610
28	1	21	44	8	.	..	..	..	..	..	..	..	..	..	..	..	..	1	..	19	27	611
57	41	..	..	5	..	..	.	1	..	..	..	..	..	.	..	..	..	..	..	22	36	612

जनगणना का प्राथमिक सारांश

स्थानीय कोड नं.	गांव/वार्ड गणना ब्लाक का नाम	गांव का क्षेत्रफल एकड़ में नगर/वार्ड का वर्ग कि. मी में	आबाद रिहायशी मकानों की संख्या	परिवारों की संख्या	गिने गये व्यक्तियों की कुल संख्या (बेघरबार और सस्थाओं में रहने वाले व्यक्तियों सहित)			अनुसूचित जातियां		अनुसूचित जन-जातियां		साक्षर एवं शिक्षित व्यक्ति		(I-IX) कुल काम करने वाले	
					व्यक्ति	पु.	स्त्री	पु.	स्त्री	पु.	स्त्री	पु.	स्त्री	पु.	स्त्री
1	2	3	4	5	6	7	8	9	10	11	12	13	14	15	16
															डिडोरी
	डिडोरी (न. स.)	11.55	1,362		3,390			67		686		2,150		1,642	
			862		6,553		3,163		80		669		1,137		396
34/I	**डिडोरी (गै. न. पा.)**	8.22	1,211		3,071			65		541		2,012		1,464	
			723		5,928		2,857		74		530		1,099		296
	ब्लाक न. 1		59	122	509	274	235	..	..	25	24	182	97	129	15
	ब्लाक न. 2		50	106	494	231	263	4	2	29	76	168	164	106	15
	ब्लाक नं. 3		65	121	726	379	347	14	12	5	7	298	224	160	6
	ब्लाक नं. 4		57	105	593	313	280	31	28	10	4	238	153	132	15
	ब्लाक नं. 5		69	161	673	371	302	1	..	50	33	263	139	176	12
	ब्लाक नं 6		85	163	854	474	380	2	..	61	5	372	229	192	14
	ब्लाक न. 7		116	160	760	400	360	..	..	9	8	269	56	200	19
	ब्लाक नं. 8		130	181	826	397	429	12	28	233	241	142	30	226	124
	ब्लाक नं. 9		92	92	493	232	261	1	4	119	132	80	7	143	76
34/I/-	**बाह्यवृद्धि क्षेत्र**	3.33	139	151	625	319	306	2	6	145	139	138	38	178	100
	मूबखार मालगुजारी ब्लाक नं. 10		139	151	625	319	306	2	6	145	139	138	38	178	100

डिंडोरी (न. स.)

काम करने वाले																						
I		II		III		IV		V(a)		V(b)		VI		VII		VIII		IX		X		
																				काम न करने वाले		स्थानीय कोड नं.
पु.	स्त्री	पु.	स्त्री	पु.	स्त्री	पु.	स्त्री	पु.	स्त्री	पु.	स्त्री	पु.	स्त्री	पु.	स्त्री	पु.	स्त्री	पु.	स्त्री	पु.	स्त्री	
17	18	19	20	21	22	23	24	25	26	27	28	29	30	31	32	33	34	35	36	37	38	1

नगर समूह

282		179		37		..		83		72		26		379		143		441		1,748		
	12		205		..		..		3		2		..		21		76		77		2,767	
264		164		34		..		77		61		26		362		64		412		1,607		
	7		184		..		..		3		2		..		19		21		60		2,561	34/I
4	1	14	11	4	..	..	..	..	..	6	..	3	..	8	1	4	..	86	2	145	220	1
3	..	2	..	2	..	..	..	2	..	6	..	4	..	15	1	6	..	66	14	125	248	2
9	1	..	..	..	..	..	..	7	1	8	..	1	..	96	3	9	..	30	1	219	341	3
5	..	..	..	..	..	..	..	7	1	14	1	1	..	66	1	2	..	37	12	181	265	4
4	..	..	..	1	..	..	..	9	..	5	..	11	..	55	2	9	..	82	10	195	290	5
8	..	1	..	..	..	..	..	22	..	14	..	6	..	93	7	6	..	42	7	282	366	6
109	3	1	7	5	..	..	..	16	..	4	1	..	..	17	..	1	..	47	8	200	341	7
55	1	77	95	22	..	..	..	11	1	4	..	..	..	12	4	26	21	19	2	171	305	8
67	1	69	71	..	..	..	..	3	..	..	..	..	..	..	..	1	..	3	4	89	185	9
18	5	15	21	3	..	..	..	6	..	11	..	..	..	17	2	79	55	29	17	141	206	34/I-
18	5	15	21	3	..	..	..	6	..	11	..	..	..	17	2	79	55	29	17	141	206	10

जनगणना का प्राथमिक सारांश

स्थानीय कोड नं.	गांव/वार्ड गणना ब्लाक का नाम	गांव का क्षेत्रफल एकड़ में नगर/वार्ड का वर्ग कि. मी. में	आबाद निहायशी मकानो की संख्या	परिवारो की संख्या	गिने गये व्यक्तियो की कुल संख्या (बेघरबार और संस्थाओं में रहने वाले व्यक्तियों सहित)			अनुसूचित जातियां		अनुसूचित-जन-जातियां		साक्षर एवं शिक्षित व्यक्ति		(I-IX) कुल काम करने वाले	
					व्यक्ति	पु.	स्त्री	पु.	स्त्री	पु.	स्त्री	पु.	स्त्री	पु.	स्त्री
1	2	3	4	5	6	7	8	9	10	11	12	13	14	15	16
34/3	मंडला तहसील (ग्रामीण)	3,407.4	68,689		184,857			7,174		108,393		51,793		102,350	
			61,319		369,474		184,617		6,873		110,200		12,972		58,274
1	लालपुर	1,088.00	57	61	338	161	177	15	9	94	114	31	1	94	2
2	खुरसीपार	909.00	37	37	207	99	108	..	..	93	101	15	1	58	5
3	लुटमरा	719.00	31	38	173	83	90	..	..	56	65	22	4	51	49
4	पुतर्रा	776.00	63	75	367	172	195	..	..	144	160	84	11	93	116
5	भरमेली	2,108.00	134	134	718	360	358	1	1	204	209	57	6	197	50
	भरमेली		69	69	365	185	180	..	..	37	38	38	5	111	35
	पचपेड़ी टोला		9	9	34	16	18	1	1	15	14	..	..	6	4
	भड़भड़ टोला		15	15	88	43	45	..	..	42	45	8	1	21	2
	गारका टोला		41	41	231	116	115	..	..	110	112	11	..	59	9
6	धर्राची	1,045.00	24	24	115	62	53	..	..	62	53	9	..	37	2
7	अतरिया	873.00	25	25	153	80	73	..	..	71	61	13	..	34	4
8	खिरसारू	679.00	21	28	150	74	76	..	..	70	75	11	..	45	39
9	केवलारी	1,000.00	39	50	266	121	145	..	..	118	141	27	7	80	21
	केवलारी (मुकद्दम टोला)		26	33	179	88	91	..	..	86	87	23	5	57	10
	पटेल टोला		13	17	87	33	54	..	..	32	54	4	2	23	11
10	पोटिया	1,186.00	32	35	235	116	119	..	..	85	81	4	..	63	38
	पोटिया (मुकद्दम टोला)		29	32	209	103	106	..	..	72	68	4	..	56	32
	फागू टोला		1	1	15	8	7	..	..	8	7	..	..	4	2
	लिक्खन टोला		2	2	11	5	6	..	..	5	6	..	..	3	4
11	बिनोरी	757.00	36	43	231	109	122	..	..	86	100	13	..	65	4
	बिनोंरी (मुकद्दम टोला)		6	10	58	25	33	..	..	25	33	4	..	15	2
	ऊपर टोला		30	33	173	84	89	..	..	61	67	9	..	50	2
12	पिपरिया	1,330.00	49	57	280	133	147	..	..	128	138	15	4	73	54
	पिपरिया (बड़ा टोला)		23	28	137	68	69	..	..	68	69	4	..	35	28
	कौदिया टोला		..	..	..	..	..	वीरान	..	..	..	..	..	..	..
	सालीवाड़ा टोला		24	27	133	61	72	..	..	60	69	9	2	35	26
	ढीमर टोला		2	2	10	4	6	..	..	..	..	2	2	3	..
13	मोहगांव	1,048.00	35	39	168	93	75	..	..	65	56	15	4	51	7
	मोहगांव (मुकद्दम टोला)		21	23	100	57	43	..	..	35	29	15	4	27	2
	कोटवार टोला		8	10	34	20	14	..	..	14	9	..	..	15	3
	खिरखा टोला		6	6	34	16	18	..	..	16	18	..	..	9	2
14	डुंगरिया	411.00	19	21	122	61	61	..	..	55	60	6	..	27	9
	डुंगरिया (मुकद्दम टोला)		11	13	75	34	41	..	..	34	41	6	..	18	2
	गोहा टोला		8	8	47	27	20	..	..	21	19	..	..	9	7
15	मुरारी	493.00	10	10	69	34	35	..	..	34	35	..	..	22	16
16	बीजेगांव	1,123.00	36	41	198	93	105	..	..	92	105	7	..	58	34
	बीजेगांव (मुकदम टोला)		33	36	174	81	93	..	..	80	93	7	..	51	28
	बैगाटोला		3	5	24	12	12	..	..	12	12	..	..	7	6
17	बम्हनी	1,871.00	141	153	910	462	448	20	23	265	264	108	38	256	106
	बम्हनी		50	61	342	181	161	10	16	16	10	81	35	90	25
	इमली टोला		19	19	110	49	61	..	..	47	56	1	1	31	24
	कावरी टोला		15	15	98	53	45	..	..	53	45	6	1	32	17

मंडला तहसील

काम करने वाले																						
I		II		III		IV		V(a)		V(b)		VI		VII		VIII		IX		X काम न करने वाले		स्थानीय कोड नं.
पु.	स्त्री	पु.	स्त्री	पु.	स्त्री	पु.	स्त्री	पु.	स्त्री	पु.	स्त्री	पु.	स्त्री	पु.	स्त्री	पु.	स्त्री	पु.	स्त्री	पु.	स्त्री	
17	18	19	20	21	22	23	24	25	26	27	28	29	30	31	32	33	34	35	36	37	38	1
70,812	21,925		1,875			29		2,466		277		323		1,118		216		3,309		82,507		34/3
	33,019		23,512		187		..		750		51		58		168		5		524		126,343	
55	2	38	..	..	..	..	..	..	..	..	..	..	..	..	..	..	..	1	..	67	175	1
33	3	22	2	2	..	..	..	..	..	..	..	..	..	..	..	..	..	1	..	41	103	2
33	4	17	45	..	..	..	..	..	..	..	..	..	..	..	..	..	..	1	..	32	41	3
57	9	34	107	..	..	..	..	1	..	..	..	..	..	..	..	..	..	1	..	79	79	4
114	6	77	44	2	..	..	..	..	..	..	..	..	..	..	..	1	..	3	..	163	308	5
50	3	60	32	..	..	..	..	..	..	..	..	..	..	..	..	..	..	1	..	74	145	
3	1	3	3	..	..	..	..	..	..	..	..	..	..	..	..	..	..	..	..	10	14	
17	..	3	2	1	..	..	..	..	..	..	..	..	..	..	..	..	..	..	..	22	43	
44	2	11	7	1	..	..	..	..	..	..	..	..	..	..	..	1	..	2	..	57	106	
29	2	8	..	..	..	..	..	..	..	..	..	..	..	..	..	..	..	..	..	25	51	6
30	2	4	2	..	..	..	..	..	..	..	..	..	..	..	..	..	..	..	..	46	69	7
31	2	13	37	..	..	..	..	..	..	..	..	..	..	..	..	..	..	1	..	29	37	8
64	4	14	17	..	..	..	..	2	..	..	..	..	..	..	..	..	..	..	..	41	124	9
50	3	5	7	..	..	..	..	2	..	..	..	..	..	..	..	..	..	..	..	31	81	
14	1	9	10	..	..	..	..	..	..	..	..	..	..	..	..	..	..	..	..	10	43	
37	6	22	32	2	..	..	..	2	..	..	..	..	..	..	..	..	..	..	..	53	81	10
32	4	20	28	2	..	..	..	2	..	..	..	..	..	..	..	..	..	..	..	47	74	
3	..	1	2	..	..	..	..	..	..	..	..	..	..	..	..	..	..	..	..	4	5	
2	2	1	2	..	..	..	..	..	..	..	..	..	..	..	..	..	..	..	..	2	2	
59	2	2	2	1	..	..	..	1	..	1	..	..	..	1	..	..	..	..	..	44	118	11
15	1	..	1	..	..	..	..	..	..	..	..	..	..	..	..	..	..	..	..	10	31	
44	1	2	1	1	..	..	..	1	..	1	..	..	..	1	..	..	..	..	..	34	87	
33	3	35	51	..	..	..	..	2	..	..	..	..	..	..	..	2	..	1	..	60	93	12
16	2	19	26	..	..	..	..	..	..	..	..	..	..	..	..	..	..	..	..	33	41	
..	..	..	..	..	..	..	..	..	वीरान	..	..	..	..	..	..	..	..	..	..	..	..	
16	1	14	25	..	..	..	..	2	..	..	..	..	..	..	..	2	..	1	..	26	46	
1	..	2	.	..	..	..	..	..	..	..	..	..	..	..	..	..	..	..	..	1	6	
34	1	16	6	1	..	..	..	..	..	..	..	..	..	..	..	..	..	..	..	42	68	13
20	..	7	2	..	..	..	..	..	..	..	..	..	..	..	..	..	..	..	..	30	41	
9	1	5	2	1	..	..	..	..	..	..	..	..	.	..	..	..	..	..	..	5	11	
5	..	4	2	..	..	..	..	..	..	..	..	..	..	..	..	..	..	..	..	7	16	
22	4	5	5	..	..	..	..	..	..	..	..	..	..	..	..	..	..	..	..	34	52	14
15	1	3	1	..	..	..	..	..	..	..	..	..	..	..	..	..	..	..	..	16	39	
7	3	2	4	..	..	..	..	..	..	..	..	..	..	..	..	..	..	..	..	18	13	
16	10	6	6	..	..	..	..	..	..	..	..	..	..	..	..	..	..	..	..	12	19	15
55	28	2	6	..	..	..	..	..	..	..	..	..	..	..	..	..	..	1	..	35	71	16
48	22	2	6	..	..	..	..	..	..	..	..	..	..	..	..	..	..	1	..	30	65	
7	6	..	..	..	..	..	..	..	..	..	..	..	..	..	..	..	..	..	..	5	6	
198	66	46	37	..	..	1	..	6	2	..	..	..	..	..	..	..	..	5	1	206	342	17
59	6	20	16	..	..	1	..	5	2	..	..	..	..	..	..	..	..	5	1	91	136	
22	20	9	4	..	..	..	..	..	..	..	..	.	..	..	..	..	..	..	..	18	37	
28	15	4	2	..	..	..	..	..	..	..	..	..	..	..	..	..	..	..	..	21	28	

जनगणना का प्राथमिक सारांश

स्थानीय कोड नं.	गांव/वार्ड गणना ब्लाक का नाम	गांव का क्षेत्रफल एकड़ में नगर/वार्ड का वर्ग कि.मी. में	आबाद रिहायशी मकानों की संख्या	परिवारों की संख्या	गिने गये व्यक्तियों की कुल संख्या (बेघरबार और संस्थाओं में रहने वाले व्यक्तियों सहित)			अनुसूचित जातियां		अनुसूचित जन-जातियां		साक्षर एवं शिक्षित व्यक्ति		(I-IX) कुल काम करने वाले	
					व्यक्ति	पु.	स्त्री	पु.	स्त्री	पु	स्त्री	पु.	स्त्री	पु.	स्त्री
1	2	3	4	5	6	7	8	9	10	11	12	13	14	15	16
	कोहका टोला		33	33	198	102	96	10	7	86	86	10	..	63	19
	देवगांव टोला		24	25	162	77	85	..	..	63	67	10	1	40	21
18	खम्हरिया	742.00	23	27	174	95	79	..	..	65	57	24	3	51	17
19	झुलपुर	1,809.00	173	195	1,048	533	515	9	3	343	333	73	9	312	78
	झुलपुर		131	151	819	419	400	9	3	259	248	66	8	248	60
	भूवा कछार		42	44	229	114	115	..	..	84	85	7	1	64	18
20	कछारी	992.00	50	54	343	155	188	..	..	126	144	25	..	93	42
21	देवरी	854.00	63	66	428	232	196	..	..	212	175	109	19	112	97
	देवरी (मुकद्दम टोला)		34	37	276	155	121	..	..	139	105	81	9	68	73
	टिकरा टोला		29	29	152	77	75	..	..	73	70	23	10	44	24
22	पिंडरई पड़रिया	1,893.00	112	127	747	356	391	..	..	324	363	52	5	208	193
	पिंडरई पड़रिया		31	35	197	99	98	..	..	88	89	10	2	59	53
	मिर्ची टोला		27	33	206	94	112	..	..	78	96	25	2	56	43
	पड़रिया टोला		54	59	344	163	181	..	..	158	178	17	1	93	97
23	सुन्हरा	997.00	60	69	383	188	195	..	..	153	155	38	2	107	21
	सुन्हरा (मुकद्दम टोला)		22	25	143	66	77	..	..	64	76	18	..	44	1
	बघराजी टोला		10	11	58	30	28	..	..	22	15	7	1	14	5
	खेरमाई टोला		28	33	182	92	90	..	..	67	64	13	1	49	15
24	घूरवाड़ा	1,109.00	50	67	374	179	195	..	..	136	145	46	10	111	25
	घूरवाड़ा (बाजार टोला)		13	21	113	55	58	..	..	51	55	17	4	36	7
	मरार टोला		24	31	169	81	88	..	..	46	45	18	6	46	10
	खुर्सी टोला		13	15	92	43	49	..	..	39	45	11	..	29	8
25	बरबसपुर	1,438.00	79	99	657	345	312	106	84	129	131	91	15	195	146
	बरबसपुर (पटेल टोला)		22	30	218	119	99	106	83	13	16	56	13	53	32
	ढीमर टोला		39	47	263	141	122	..	..	31	25	20	..	91	66
	गोंड़ी टोला		18	22	176	85	91	..	1	85	90	15	2	51	48
26	कुरला	642.00	42	48	253	116	137	..	..	106	125	32	1	69	92
	कुरला (मुकद्दम टोला)		33	37	212	95	117	..	..	85	105	25	1	58	84
	खाल्हे टोला		9	11	41	21	20	..	..	21	20	7	..	11	8
27	पाठा सिहोरा	838.00	70	96	446	229	217	25	16	111	116	99	21	126	67
	पाठा सिहोरा (हिन्दू टोला)		27	41	193	103	90	19	15	2	1	56	18	55	16
	गोड़ी टोला		43	55	253	126	127	6	1	109	115	43	3	71	51
28	गजना	805.00	25	35	199	93	106	..	..	83	93	14	..	60	36
29	कोकीवाड़ा	909.00	68	75	415	205	210	..	..	194	201	90	23	107	15
	कोकीवाड़ा (मुकद्दम टोला)		18	20	100	50	50	..	..	46	46	19	4	26	6
	कोटवार टोला		27	30	188	93	95	..	..	90	93	52	14	50	4
	बर्रा टोला		23	25	127	62	65	..	..	58	62	19	5	31	5
30	कोकीवाड़ा रै.	234.00	..	..	..	वीरान	..	..	..	..	..	..	..	..	..
31	छीदा	946.00	30	52	287	129	158	19	18	96	126	32	6	73	27
	छीदा (महरा टोला)		7	7	47	23	24	15	16	8	8	7	4	11	6
	बड़ा टोला		23	45	240	106	134	4	2	88	118	25	2	62	21
32	चरगांव	1,301.00	56	64	367	182	185	26	28	118	115	47	7	96	73
	चरगांव (बड़ा टोला)		40	48	257	126	131	22	24	73	70	39	7	65	52
	भोई टोला		16	16	110	56	54	4	4	45	45	8	..	31	21

मंडला तहसील

काम करने वाले																					
I		II		III		IV		V(a)		V(b)		VI		VII		VIII		IX		X काम न करने वाले		स्थानीय कोड नं
पु	स्त्री	पु.	स्त्री	पु.	स्त्री	पु.	स्त्री	पु.	स्त्री	पु.	स्त्री	पु.	स्त्री	पु.	स्त्री	पु.	स्त्री	पु.	स्त्री	पु.	स्त्री	
17	18	19	20	21	22	23	24	25	26	27	28	29	30	31	32	33	34	35	36	37	38	1
55	13	8	6	..	..	..	..	..	..	..	..	..	..	..	..	..	.	..	..	39	77	
34	12	5	9	..	..	..	..	1	..	..	..	..	..	..	..	..	..	..	..	37	64	
42	7	9	10	..	..	..	..	..	..	..	..	..	..	..	..	..	..	..	..	44	62	18
244	24	39	53	5	..	..	..	8	1	1	..	..	..	2	..	..	..	13	..	221	437	19
194	19	30	40	5	..	..	..	4	1	1	..	..	..	1	..	..	..	13	..	171	340	
50	5	9	13	..	..	..	..	4	..	..	..	..	..	1	..	..	..	..	..	50	97	
61	1	31	41	..	..	..	..	..	..	..	..	..	..	..	..	..	..	1	..	62	146	20
89	79	18	18	..	..	..	..	1	..	..	..	..	..	..	..	..	..	4	..	120	99	21
65	72	1	1	..	..	..	..	..	..	..	..	..	..	..	..	..	..	2	..	87	48	
24	7	17	17	..	..	..	..	1	..	..	..	..	..	..	..	..	..	2	..	33	51	
174	134	31	59	..	..	..	..	1	..	..	..	..	..	..	..	..	..	2	..	148	198	22
52	39	7	14	..	..	..	..	..	..	..	..	..	..	..	..	..	..	..	..	40	45	
40	30	13	13	..	..	..	..	1	..	..	..	..	..	..	..	..	..	2	..	38	69	
82	65	11	32	..	..	..	..	..	..	..	..	..	..	..	..	..	..	..	..	70	84	
83	5	21	16	..	..	..	..	3	..	..	..	..	..	..	..	..	..	..	..	81	174	23
38	..	6	1	..	..	..	..	..	..	..	..	..	..	..	..	..	..	..	..	22	76	
11	1	3	4	..	..	..	..	..	..	..	..	..	..	..	..	..	..	..	..	16	23	
34	4	12	11	..	..	..	..	3	..	..	..	..	..	..	..	..	..	..	..	43	75	
72	3	35	22	..	..	..	..	2	..	..	..	..	.	..	..	..	..	2	..	68	170	24
24	2	11	5	..	..	..	..	..	..	..	..	..	..	..	..	..	..	1	..	19	51	
26	1	17	9	..	..	..	..	2	..	..	..	..	..	..	..	..	..	1	..	35	78	
22	..	7	8	..	..	..	..	..	..	..	..	..	..	..	..	..	..	..	..	14	41	
123	3	69	143	..	.	..	..	..	..	1	..	..	..	..	..	..	..	2	..	150	166	25
34	..	18	32	..	..	..	..	..	..	1	..	..	..	..	..	..	..	..	..	66	67	
54	2	37	64	..	..	..	..	..	..	..	..	..	..	..	..	..	..	..	..	50	56	
35	1	14	47	..	..	..	..	..	..	..	..	..	..	..	..	..	..	2	..	34	43	
53	5	15	87	..	..	..	..	..	..	..	..	..	..	..	..	..	..	1	..	47	45	26
44	5	13	79	..	..	..	..	..	..	..	..	..	..	..	..	..	..	1	..	37	33	
9	..	2	8	..	..	..	..	..	..	..	..	..	..	..	..	..	..	..	..	10	12	
56	6	40	59	7	..	..	..	10	..	1	..	..	..	1	1	1	..	10	1	103	150	27
12	4	14	10	7	..	..	..	10	..	1	..	..	..	1	1	1	..	9	1	48	74	
44	2	26	49	..	..	..	..	..	..	..	..	..	..	..	..	..	..	1	..	55	76	
34	..	25	36	.	..	..	..	..	..	..	..	..	..	..	..	..	..	1	..	33	70	28
62	11	41	4	..	..	..	..	1	..	..	..	.	..	..	..	..	..	3	..	98	195	29
15	4	10	2	..	..	..	..	..	..	..	..	..	..	..	..	..	..	1	..	24	44	
27	3	21	1	..	..	..	..	..	..	..	..	..	..	..	..	..	..	2	..	43	91	
20	4	10	1	..	..	..	..	1	..	..	..	..	..	..	..	..	..	..	..	31	60	
..	..	..	..	..	..	..	..	..	वीरान	..	..	..	..	..	..	..	..	..	..	..	..	30
60	5	12	21	..	..	..	..	..	..	..	..	..	..	..	..	..	..	1	1	56	131	31
10	..	1	6	..	..	..	..	..	..	..	..	..	..	..	..	..	..	..	..	12	18	
50	5	11	15	..	..	..	..	..	..	..	..	..	..	..	..	..	..	1	1	44	113	
56	14	35	59	..	..	..	..	3	..	..	..	..	..	..	..	..	..	2	..	86	112	32
35	12	25	40	..	..	..	..	3	..	..	..	..	..	..	..	..	..	2	..	61	79	
21	2	10	19	..	..	..	..	..	..	..	..	..	..	..	..	..	..	..	..	25	33	

जनगणना का प्राथमिक सारांश

स्थानीय कोड नं.	गांव/वार्ड गणना ब्लाक का नाम	गांव का क्षेत्रफल एकड़ में नगर/वार्ड का वर्ग कि.मी. में	आबाद रिहायशी मकानों की संख्या	परिवारों की संख्या	गिने गये व्यक्तियों की कुल संख्या (बेघरबार और संस्थाओं में रहने वाले व्यक्तियों सहित)			अनुसूचित जातियां		अनुसूचित जन-जातियां		साक्षर एव शिक्षित व्यक्ति		(I-IX) कुल काम करने वाले	
					व्यक्ति	पु.	स्त्री	पु.	स्त्री	पु.	स्त्री	पु.	स्त्री	पु.	स्त्री
1	2	3	4	5	6	7	8	9	10	11	12	13	14	15	16
33	चिचोली	1,435.00	76	82	506	261	245	..	..	230	225	72	13	148	36
	चिचोली (पटेल टोला)		21	23	142	68	74	..	..	60	69	17	5	36	17
	बड़ा टोला		55	59	364	193	171	..	..	170	156	55	8	112	19
34	परसवाड़ा माल.	839.00	45	49	278	124	154	2	2	46	62	43	9	80	19
	परसवाड़ा (बड़ा टोला)		31	35	193	88	105	2	2	17	24	37	9	59	17
	रावनटोला		14	14	85	36	49	..	..	29	38	6	..	21	2
35	परसवाड़ा चक	163.00	..	..	..	वीरान	..	..	..	..	..	..	..	..	..
36	भैंसवाही	1,071.00	62	70	413	209	204	1	..	126	126	48	9	112	73
	भैंसवाही		23	24	144	68	76	1	..	61	74	23	3	43	31
	अन्तू टोला		21	21	118	65	53	..	..	61	50	8	..	41	35
	कसाई टोला		17	24	145	72	73	..	..	..	..	17	6	25	5
	टिकरा टोला		1	1	6	4	2	..	..	4	2	..	..	3	2
37	सुरजपुरा	645.00	23	34	161	79	82	..	..	54	55	13	2	45	51
	सुरजपुरा		18	27	131	62	69	..	..	47	49	8	1	36	44
	सड़क टोला		4	5	22	13	9	..	..	3	2	4	1	6	5
	पीपर टोला		1	2	8	4	4	..	..	4	4	1	..	3	2
38	कन्हरगांव	1,327.00	128	130	695	344	351	67	66	19	29	153	45	180	30
	कन्हरगाव		126	128	679	336	343	67	66	11	21	152	45	176	26
	कारू टोला		2	2	16	8	8	..	..	8	8	1	..	4	4
39	चर्रा	1,143.00	107	115	655	328	327	5	7	170	176	22	3	190	111
40	टिकरिया	821.00	27	27	164	81	83	..	..	66	65	11	6	61	13
	टिकरिया (टिकरा टोला)		20	20	98	48	50	..	..	43	47	3	1	36	7
	बेरखेड़ी		4	4	23	17	6	..	..	17	6	..	..	13	2
	पटैल टोला		3	3	43	16	27	..	..	6	12	8	5	12	4
41	डोभी	1,004.00	61	65	319	158	161	38	36	30	103	27	9	83	6
42	जैतपुरी	623.00	41	42	206	91	115	7	11	80	101	2	1	56	18
43	तुमेगांव	792.00	40	45	251	128	123	..	..	93	83	14	7	83	44
	तुमेगांव (पटेल टोला)		24	26	140	67	73	..	..	40	40	13	7	41	28
	सड़क टोला		9	10	67	36	31	..	..	32	26	..	..	25	8
	मिठुवा टोला		7	9	44	25	19	..	..	21	17	1	..	17	8
44	खुरसीपार	774.00	31	39	220	103	117	..	..	82	103	35	2	63	39
45	जलतरा	866.00	45	47	293	143	150	..	..	113	38	20	1	91	54
	जलतरा (पटेल टोला)		26	26	168	78	90	..	..	75	2	8	1	52	32
	अमान टोला		6	6	38	18	20	..	..	18	20	1	..	11	9
	मुकदम टोला		13	15	87	47	40	..	..	20	16	11	..	28	13
46	पिन्डरई	1,342.00	313	425	2,219	1,120	1,099	104	79	33	26	629	382	534	102
	पिन्डरई		193	252	1,387	685	702	47	46	7	4	431	287	321	60
	रथ टोला		85	119	573	302	271	53	29	13	7	122	49	157	30
	स्टेशन टोल		35	54	259	133	126	4	4	13	15	76	46	56	12
47	तुइयापानी	978.00	49	55	280	135	145	2	3	50	64	56	16	61	3
	तुइयापानी सड़क टोला		23	26	135	70	65	2	3	..	..	30	15	26	..
	टिकरा टोला		11	11	68	28	40	..	..	13	24	6	..	14	..
	फगनू टोला		15	18	77	37	40	..	..	37	40	20	1	21	3
48	खिरखिरी	1,405.00	102	108	628	319	309	27	33	65	71	134	22	171	28

मंडला तहसील

काम करने वाले																						
I		II		III		IV		V(a)		V(b)		VI		VII		VIII		IX		X काम न करने वाले		स्थानीय कोड नं.
पु.	स्त्री	पु.	स्त्री	पु.	स्त्री	पु.	स्त्री	पु.	स्त्री	पु.	स्त्री	पु.	स्त्री	पु.	स्त्री	पु.	स्त्री	पु.	स्त्री	पु.	स्त्री	
17	18	19	20	21	22	23	24	25	26	27	28	29	30	31	32	33	34	35	36	37	38	1
118	2	24	34	..	..	..		..	..	..	..	..	..	..	..	..	..	6	..	113	209	33
30	1	5	16	..	..	..	..	..	..	..	..	..	..	..	..	..	..	1	..	32	57	
88	1	19	18	..	..	..	..	..	..	..	..	..	..	..	..	..	..	5	..	81	152	
59	1	16	17	..	..	..	..	2	1	..	..	..	..	1	..	..	..	2	..	44	135	34
44	1	11	15	..	..	..	..	2	1	..	..	..	..	1	..	..	..	1	..	29	88	
15	..	5	2	..	..	..	..	..	..	..	..	..	..	..	..	..	..	1	..	15	47	
..	..	..	..	..	..	..	..	..	..	..	बीरान	..	..	..	..	..	..	..	..	..	..	35
52	9	50	63	..	..	..	..	1	..	..	..	..	..	6	1	..	..	3	..	97	131	36
19	7	21	24	..	..	..	..	..	..	..	..	..	..	..	..	..	..	3	..	25	45	
21	2	19	33	..	..	..	..	1	..	..	..	..	..	..	..	..	..	..	..	24	18	
12	..	7	4	..	..	..	..	..	..	..	..	..	..	6	1	..	..	..	..	47	68	
..	..	3	2	..	..	..	..	..	..	..	..	..	..	..	..	..	..	..	..	1	..	
22	8	21	43	..	..	..	..	..	..	..	..	..	.	1	..	..	..	1	..	34	31	37
18	8	16	36	..	..	..	..	..	..	..	..	..	..	1	..	..	..	1	..	26	25	
3	..	3	5	..	..	..	..	..	..	..	..	..	..	..	..	..	..	..	..	7	4	
1	..	2	2	..	..	..	..	..	..	..	..	..	..	..	..	..	..	..	..	1	2	
99	16	62	14	..	..	..	..	1	..	..	..	..	..	3	..	1	..	14	..	164	**321**	38
97	13	60	13	..	..	..	..	1	..	..	..	..	..	3	..	1	..	14	..	160	317	
2	3	2	1	..	..	..	..	..	..	..	..	..	..	..	..	..	..	..	..	4	4	
142	70	21	24	3	..	..	..	13	8	..	..	..	..	6	9	..	..	5	..	138	216	39
43	..	17	13	..	..	..	..	1	..	..	..	..	..	..	..	..	..	..	..	20	70	40
24	..	11	7	..	..	..	..	1	..	..	..	..	..	..	..	..	..	..	..	12	43	
7	..	6	2	..	..	..	..	..	..	..	..	..	..	..	..	..	..	..	..	4	4	
12	..	..	4	..	..	..	..	..	..	..	..	..	..	..	..	..	..	..	..	4	23	
62	2	15	4	..	..	..	..	5	..	..	..	..	..	..	..	..	..	1	..	75	155	41
46	..	10	18	..	..	..	..	..	..	..	..	..	..	..	..	..	..	..	..	35	97	42
79	39	1	5	1	..	..	..	1	..	..	..	..	..	..	..	..	..	1	..	45	79	43
37	24	1	4	1	..	..	..	1	..	..	..	..	..	..	..	..	..	1	..	26	45	
25	8	..	..	..	..	..	..	..	..	..	..	..	..	..	..	..	..	..	..	11	23	
17	7	..	1	..	..	..	..	..	..	..	..	..	..	..	..	..	..	..	..	8	11	
55	30	7	9	..	..	..	..	..	..	..	..	..	..	..	..	..	..	1	..	40	78	44
83	5	8	49	..	..	..	..	..	..	..	..	..	..	..	..	..	..	..	..	52	96	45
47	2	5	30	..	..	..	..	.	..	..	..	..	..	..	..	..	..	..	..	26	58	
11	..	..	9	..	..	..	..	..	..	..	..	..	..	..	..	..	..	..	..	7	11	
25	3	3	10	..	..	..	..	..	..	..	..	..	..	..	..	..	..	..	..	19	27	
134	8	71	37	12	..	2	..	64	9	24	2	15	..	121	16	12	..	79	30	586	997	46
77	4	18	12	5	..	..	..	38	4	9	2	3	..	105	14	2	..	64	24	364	642	
46	2	42	18	5	..	2	..	24	5	12	..	5	.	10	2	1	..	10	3	145	241	
11	2	11	7	2	..	..	..	2	..	3	..	7	..	6	..	9	..	5	3	77	114	
34	3	21	..	..	..	..	..	..	..	..	..	..	..	..	..	1	..	5	..	74	142	47
11	..	12	..	..	..	..	..	..	..	..	..	..	..	..	..	1	..	2	..	44	65	
10	..	2	..	..	..	..	..	..	..	..	..	..	..	..	..	..	..	2	..	14	40	
13	3	7	..	..	..	..	..	..	..	..	..	..	..	..	..	..	..	1	..	16	37	
124	8	10	..	4	..	..	.	..	..	..	..	..	..	3	8	..	..	30	12	148	281	48

जनगणना का प्राथमिक सारांश

स्थानीय कोड नं.	गांव/वार्ड गणना ब्लाक का नाम	गांव का क्षेत्रफल एकड़ में नगर/वार्ड का वर्ग कि मी से	आबाद निवासी मकानों की संख्या	परिवारों की संख्या	गिने गये व्यक्तियों की कुल संख्या (बेघरबार और संस्थाओं में रहने वाले व्यक्तियों सहित)			अनुसूचित जातियां		अनुसूचित जन-जातियां		साक्षर एवं शिक्षित व्यक्ति		(I-IX) कुल काम करने वाले	
					व्यक्ति	पु.	स्त्री	पु.	स्त्री	पु.	स्त्री	पु.	स्त्री	पु.	स्त्री
1	2	3	4	5	6	7	8	9	10	11	12	13	14	15	16
	खिरखिरी		73	77	460	237	223	27	33	15	12	99	16	115	22
	परी टोला		29	31	168	82	86	..	..	50	59	35	6	56	6
49	पोंडी	1,365.00	84	93	483	240	243	26	23	2	1	85	14	125	15
	पोंडी		68	74	408	206	202	26	23	1	1	73	13	108	11
	प्रस टोला		16	19	75	34	41	..	..	1	..	12	1	17	4
50	छतरवाड़ा	1,020.00	54	59	355	179	176	..	..	150	142	35	..	107	48
	छतरवाड़ा		25	29	151	79	72	..	..	76	68	20	..	37	12
	रहघू टोला		29	30	204	100	104	..	..	74	74	15	..	70	36
51	मोहगांव	793.00	51	53	338	167	171	..	..	94	101	40	5	82	72
52	रैयवाड़ा	1,171.00	84	110	612	308	304	65	59	89	79	126	32	172	16
53	जेवनारा	1,302.00	66	83	504	248	256	..	..	134	136	59	17	129	37
	जेवनारा		33	40	249	126	123	..	..	68	58	35	12	67	25
	तेली टोला		33	43	255	122	133	..	..	66	78	24	5	62	12
54	घटेरी	1,262.00	68	82	444	215	229	35	41	75	69	60	29	106	34
	घटेरी		52	62	324	156	168	22	28	29	21	52	27	75	15
	छोटी घटेरी		16	20	120	59	61	13	13	46	48	8	2	31	19
55	मालीवाड़ा माल.	499.00	27	32	189	96	93	6	9	51	43	32	6	56	34
	मालीवाड़ा माल.		19	22	129	60	69	6	9	21	24	22	6	37	22
	मोती टोला		8	10	60	36	24	..	..	30	19	10	..	19	12
56	मालीवाड़ा चक	149.00	5	6	25	14	11	..	..	..	..	2	..	7	6
57	धनौरा	371.00	33	46	200	101	99	..	..	83	84	42	4	57	14
58	अतरिया	1,011.00	88	108	569	290	279	..	..	231	224	110	24	153	19
	अतरिया (पटेल टोला)		55	65	339	173	166	..	..	128	127	69	17	96	12
	हन्डी टोला		2	2	11	5	6	..	..	1	2	3	..	2	1
	बैगा टोला		11	14	69	42	27	..	..	38	24	19	2	21	1
	झील टोला		8	12	64	32	32	.	..	32	32	8	2	14	2
	खुड्डा टोला		12	15	86	38	48	..	..	32	39	11	3	20	3
59	अतरिया (वनग्राम)	659.00	13	18	107	62	45	..	..	57	42	13	1	35	2
	लालबर्रा (अतरिया)		5	5	30	16	14	..	..	16	14	7	1	8	1
	इमली टोला		8	13	77	46	31	..	..	41	28	6	..	27	1
60	पायली जर.	1,665.00	..	..	..	..	वीरान	..	..	..	..	..	..	..	..
61	पायली माल.	936.00	20	22	139	76	63	..	..	10	15	18	3	39	..
	पायली मा.		11	13	77	39	38	..	..	10	15	10	3	25	..
	चौरिया टोला		9	9	62	37	25	..	..	..	..	8	..	14	..
62	गोंझी	1,379.00	82	101	569	287	282	..	..	156	152	107	26	161	2
	गोंझी		38	43	257	129	128	..	..	..	..	59	15	75	1
	दिया टोला		18	25	134	66	68	..	.	64	66	16	4	33	1
	मुन्ना टोला		15	22	109	59	50	..	..	59	50	20	1	35	..
	बहेरा टोला		11	11	69	33	36	..	..	33	36	12	6	18	..
63	सांगवा	894.00	26	39	207	106	101	7	5	46	53	40	23	57	10
64	झतूरा	1,081.00	86	91	534	273	261	19	13	38	38	72	28	149	58
65	बीजेगांव	844.00	52	52	287	137	150	..	..	93	110	29	9	83	30
66	पाटादेह	579.00	46	50	223	116	107	7	9	108	95	16	..	62	52
	पाटादेह		16	20	101	56	45	7	9	49	36	8	..	32	23

मंडला तहसील

काम करने वाले																						
I		II		III		IV		V(a)		V(b)		VI		VII		VIII		IX		X काम न करने वाले		स्थानीय कोड नं.
पु.	स्त्री	पु.	स्त्री	पु.	स्त्री	पु.	स्त्री	पु.	स्त्री	पु.	स्त्री	पु.	स्त्री	पु.	स्त्री	पु.	स्त्री	पु.	स्त्री	पु	स्त्री	
17	18	19	20	21	22	23	24	25	26	27	28	29	30	31	32	33	34	35	36	37	38	1
81	6	8	..	1	..	..	..	..	..		..	..	..	3	8	..	..	22	8	122	201	
43	2	2	..	3	..	..	..	..	..	..	..	..	..	..	..	..	..	8	4	26	80	
66	2	33	12	2	..	..	..	3	..	..	..	..	..	17	1	..	..	4	..	115	228	49
56	..	28	10	2	..	.	..	3	..	..	..	..	..	17	1	..	..	2	..	98	191	
10	2	5	2	..	..	..	..	..	..	..	..	..	..	..	..	..	..	2	..	17	37	
51	2	53	46	2	..	..	..	..	..	..	..	..	..	..	..	1	..	..	..	72	128	50
23	2	11	10	2	..	..	..	..	..	..	..	..	..	..	..	1	..	..	..	42	60	
28	..	42	36	..	..	..	..	..	..	..	..	..	..	..	..	..	..	..	..	30	68	
28	5	50	66	..	..	.	..	2	1	..	..	..	..	1	..	..	..	1	..	85	99	51
123	10	27	6	3	..	..	..	5	..	1	..	3	..	..	..	2	..	8	..	136	288	52
91	15	21	20	..	..	..	..	4	2	1	..	10	..	1	..	..	..	1	..	119	219	53
35	7	17	16	..	..	..	..	3	2	1	..	10	..	..	..	..	..	1	..	59	98	
56	8	4	4	..	..	..	..	1	..	..	..	..	..	1	..	..	..	..	..	60	121	
85	16	16	18	..	..	..	..	..	..	..	..	4	..	..	..	..	..	1	..	109	195	54
58	6	12	9	..	..	..	..	..	..	..	..	4	..	..	..	..	..	1	..	81	153	
27	10	4	9	..	..	..	..	..	..	..	..	..	..	..	..	..	..	..	..	28	42	
44	24	9	10	1	..	1	..	..	..	1	..	..	..	..	..	..	..	..	..	40	59	55
26	14	8	8	1	..	1	..	..	..	1	..	..	..	..	..	..	..	..	..	23	47	
18	10	1	2	..	..	..	..	..	.	..	..	..	..	..	..	..	..	..	..	17	12	
2	1	5	5	..	..	..	..	..	..	..	..	..	..	..	..	..	..	.	..	7	5	56
35	3	11	11	1	..	6	..	..	..	..	..	3	..	..	..	1	..	..	..	44	85	57
91	7	50	12	1	..	..	..	6	..	..	..	2	..	..	..	..	..	3	..	137	260	58
66	5	22	7	..	..	..	..	4	..	..	..	2	..	..	..	..	..	2	..	77	154	
1	..	..	1	.	..	..	..	1	..	..	..	..	..	..	..	..	..	..	..	3	5	
9	1	10	..	.	..	..	..	1	..	..	..	..	..	..	..	..	..	1	..	21	26	
8	..	6	2	..	..	..	..	..	..	..	..	..	..	..	..	..	..	..	..	18	30	
7	1	12	2	1	..	..	..	..	..	..	..	..	..	..	..	..	..	..	..	18	45	
21	..	2	2	12	..	..	.	..	..	..	..	..	..	..	..	..	..	..	..	27	43	59
8	..	.	1	..	..	..	.	..	..	..	..	..	..	..	..	..	..	..	..	8	13	
13	..	2	1	12	..	..	..	..	..	..	..	..	..	..	..	..	..	..	..	19	30	
..	..	..	..	..	..	..	..	.	..	..	..	वीरान	..	..	..	..	..	..	..	..	..	60
17	..	20	..	1	..	..	..	..	..	..	..	..	..	..	..	..	..	1	..	37	63	61
8	..	15	..	1	.	..	..	.	..	..	..	..	..	..	..	..	..	1	..	14	38	
9	..	5	..	..	..	..	..	..	..	..	..	..	..	..	..	..	..	..	..	23	25	
84	..	72	2	..	..	..	..	1	..	..	..	..	..	..	..	2	..	2	..	126	280	62
44	..	29	1	..	..	..	.	1	..	..	..	..	..	..	..	..	..	1	..	54	127	
15	..	16	1	..	..	..	..	..	..	..	..	..	..	..	..	1	..	1	..	33	67	
18	..	17	..	..	..	..	..	..	..	..	..	..	..	..	..	..	..	..	..	24	50	
7	..	10	..	..	.	..	..	..	..	..	..	..	..	..	..	1	..	..	..	15	36	
31	2	20	5	..	..	..	..	4	3	..	..	..	..	..	..	1	..	1	..	49	91	63
45	7	94	51	2	..	..	..	5	..	..	..	..	..	..	..	..	..	3	..	124	203	64
35	6	46	21	..	3	..	..	..	..	..	..	..	..	1	..	..	..	1	..	54	120	65
20	..	39	52	..	..	..	..	2	..	..	..	..	..	..	..	..	..	1	..	54	55	66
8	..	21	23	..	..	..	..	2	..	..	..	..	..	..	..	..	..	1	..	24	22	

जनगणना का प्राथमिक सारांश

स्थानीय कोड नं	गांव/वार्ड गणना ब्लाक का नाम	गांव का क्षेत्रफल एकड़ में नगर/वार्ड का वर्ग कि.मी. में	आबाद रिहायशी मकानों की संख्या	परिवारों की संख्या	गिने गये व्यक्तियों की कुल संख्या (बेघरबार और संस्थाओं में रहने वाले व्यक्तियों सहित)			अनुसूचित जातियां		अनुसूचित जन-जातियां		साक्षर एवं शिक्षित व्यक्ति		(I-IX) कुल काम करने वाले	
					व्यक्ति	पु.	स्त्री	पु.	स्त्री	पु.	स्त्री	पु.	स्त्री	पु	स्त्री
1	2	3	4	5	6	7	8	9	10	11	12	13	14	15	16
	ग्रामा टोला		30	30	122	69	62	..	..	59	59	8	..	30	29
67	कोहका	565 00	34	34	194	94	100	..	..	81	85	21	2	51	6
	कोहका (मुकद्दम टोला)		21	21	129	65	64	..	..	65	64	12	1	34	3
	तालाब टोला		13	13	65	29	36	..	..	16	21	9	1	17	3
68	केरेगांव	395 00	73	74	360	187	173	..	..	62	43	55	6	107	54
	केरे गाव		33	34	202	100	102	..	.	4	5	37	3	50	48
	तालाब टोला		40	40	158	87	71	..	..	58	38	18	3	57	6
69	बोरीपीपरडाही	1,181.00	69	85	472	233	239	..	3	64	70	58	6	127	107
	बीरी पीपर डाही		32	41	219	106	113	..	3	18	20	39	6	58	53
	पीपर डाही टोला		37	44	253	127	126	..	..	46	50	19	..	69	54
70	चमरवाही	928.00	86	86	462	215	247	..	..	155	177	60	22	118	118
	चमरवाही		50	50	249	113	136	..	..	59	73	39	16	62	59
	भोई टोला		36	36	213	102	111	..	..	96	104	21	6	56	59
71	चीचगांव	746.00	144	144	766	375	391	2	3	227	246	146	42	221	179
	चीचगांव माल		30	30	152	74	78	..	..	22	17	40	17	40	21
	तेली टोला		39	39	261	137	124	..	..	83	83	40	5	76	53
	बैंगा टोला		50	50	235	109	126	2	3	91	105	45	20	74	77
	रथ टोला		25	25	118	55	63	..	.	31	41	21	..	31	28
72	चीचगांव चक	113.00	..	..	..	..	वीरान	..	..	..	..	..	..	..	..
73	चीचगांव रै.	383.00	..	..	..	..	वीरान	..	..	..	..	..	..	..	..
74	पोंडी	749.00	57	57	284	140	144	6	4	94	102	48	10	75	29
75	डुडुमा माल	784.00	75	76	420	196	224	..	..	181	206	46	9	115	96
	डुडुमा माल		49	50	260	115	145	..	..	100	127	32	8	70	60
	घुघरा टोला		26	26	160	81	79	..	..	81	79	14	1	45	36
76	डुडुमा रै.	258.00	19	19	108	51	57	..	..	51	56	15	1	27	38
77	घटेरी	947.00	54	69	331	164	167	7	7	126	126	43	5	72	6
	घटेरी		30	35	158	86	72	7	7	55	40	21	5	39	2
	झन्डा टोला		5	8	33	19	14	..	..	19	14	11	..	8	..
	बर्रा टोला		19	26	140	59	81	..	..	52	72	11	..	25	4
78	रमपुरी जर.	279.00	..	..	..	..	वीरान	..	..	..	..	..	..	..	..
79	रमपुरी माल	1,245.00	102	122	729	371	358	11	4	253	270	138	19	195	122
	रमपुरी माल (पटेली टोला)		35	37	222	109	113	6	2	92	103	41	8	56	44
	महावीर टोला		15	19	99	49	50	..	..	37	39	21	4	27	15
	लडैया टोला		6	7	30	15	15	5	2	10	13	6	..	9	7
	माहू टोला		7	8	58	31	27	..	..	31	27	13	..	15	10
	कछारी टोला		8	8	80	41	39	..	..	41	39	9	..	20	8
	खेरमाई टोला		31	43	240	126	114	..	..	42	49	48	7	68	37
80	डीलवारा	1,083.00	81	88	445	213	232	..	..	190	206	50	1	117	38
	डीलवारा टोला		41	44	195	90	105	..	..	90	105	18	1	49	16
	तुमरी टोला		40	44	250	123	127	..	..	100	101	32	..	68	22
81	डीलवारा जर.	512.00	..	..	..	..	वीरान	..	..	..	..	..	..	..	.
82	भालीवाड़ा माल.	621.00	64	66	342	182	160	..	..	133	112	47	6	84	24
83	भालीवाड़ा जर.	703.00	49	49	286	154	132	..	..	119	113	43	11	68	24
84	जामगांव माल.	2,203.00	183	221	1,190	623	567	28	35	192	180	249	73	346	90

काम करने वाले																						
I		II		III		IV		V(a)		V(b)		VI		VII		VIII		IX		X काम न करने वाले		स्थानीय कोड नं.
पु.	स्त्री	पु.	स्त्री	पु.	स्त्री	पु.	स्त्री	पु.	स्त्री	पु.	स्त्री	पु	स्त्री	पु.	स्त्री	पु.	स्त्री	पु	स्त्री	पु	स्त्री	
17	18	19	20	21	22	23	24	25	26	27	28	29	30	31	32	33	34	35	36	37	38	1
12	..	18	29	..	..	..	..	..	..	..	..	..	..	..	..	..	..	..	..	30	33	
43	2	8	4	..	..	..	..	..	..	..	..	..	..	..	..	..	..	..	..	43	94	67
26	..	8	3	..	..	..	..	..	..	..	..	..	..	..	..	..	..	..	..	31	61	
17	2	..	1	..	..	..	..	..	..	..	..	..	..	..	..	..	..	..	..	12	33	
76	15	27	39	2	..	..	..	..	..	..	..	..	..	..	..	..	..	2	..	80	119	68
32	14	16	34	2	..	..	..	..	..	..	..	..	..	..	..	..	..	..	..	50	54	
44	1	11	5	..	..	..	..	..	..	..	..	..	..	..	..	..	..	2	..	30	65	
82	49	42	57	1	..	..	..	1	1	..	..	..	..	..	..	..	..	1	..	106	132	69
39	22	17	30	..	..	..	..	1	1	..	..	..	..	..	..	..	..	1	..	48	60	
43	27	25	27	1	..	..	..	..	..	..	..	..	..	..	..	..	..	..	..	58	72	
90	92	23	26	1	..	..	..	..	..	..	..	..	..	1	..	..	..	3	..	97	129	70
43	42	16	17	1	..	..	..	..	..	..	..	..	..	1	..	..	..	1	..	51	77	
47	50	7	9	..	..	..	..	..	..	..	..	..	..	..	..	..	..	2	..	46	52	
121	73	82	103	4	..	..	..	9	3	..	..	..	..	..	..	1	..	4	..	154	212	71
27	11	4	10	3	..	..	..	2	..	..	..	..	..	..	..	..	..	1	..	34	57	
56	32	19	21	..	..	..	..	..	..	..	..	..	..	..	..	1	..	..	..	61	71	
28	29	41	45	..	..	..	..	5	3	..	..	..	..	..	..	.	..	..	..	35	49	
10	1	18	27	1	..	..	.	2	..	..	..	..	..	..	..	..	..	..	..	24	35	
..	..	..	..	..	..	..	..	..	..	..	वीरान	..	..	..	..	..	..	..	..	..	..	72
..	..	..	..	..	..	..	..	..	..	..	वीरान	..	..	..	..	..	..	..	..	..	..	73
47	11	22	17	3	..	..	..	2	1	..	..	..	..	..	..	..	..	1	..	65	115	74
84	46	26	50	1	..	..	..	1	..	..	..	1	..	1	..	..	..	1	..	81	128	75
47	20	18	40	1	..	..	..	1	..	..	..	1	..	1	..	..	..	1	..	45	85	
37	26	8	10	..	..	..	..	..	..	..	..	..	..	..	..	..	..	..	..	36	43	
24	33	3	5	..	..	..	..	..	..	..	..	..	..	..	..	..	..	..	..	24	19	76
38	1	27	5	3	..	..	..	1	..	..	..	..	..	..	..	..	..	3	..	92	161	77
22	1	14	1	2	..	..	..	..	..	..	..	..	..	..	..	..	..	1	..	47	70	
4	..	3	..	..	..	..	..	..	..	..	..	..	..	..	..	..	..	1	..	11	14	
12	..	10	4	1	..	..	..	1	..	..	..	..	..	..	..	..	..	1	..	34	77	
..	..	..	..	..	..	..	..	..	..	..	वीरान	..	..	..	..	..	..	..	..	..	..	78
126	18	52	103	..	..	..	..	5	1	2	..	2	..	4	..	1	..	3	..	176	236	79
33	6	17	38	..	..	..	..	4	..	..	..	1	..	..	..	..	..	1	..	53	69	
19	2	6	13	..	..	..	..	..	..	..	..	1	..	..	..	..	..	1	..	22	35	
7	2	1	4	..	..	..	..	1	1	..	..	..	..	..	..	..	..	..	..	6	8	
11	2	4	8	..	..	..	..	..	..	..	..	..	..	..	..	..	..	..	..	16	17	
17	1	3	8	..	..	..	..	..	..	..	..	..	..	..	..	..	..	..	..	21	30	
39	5	21	32	..	..	..	..	..	..	2	..	..	..	4	..	1	..	1	..	58	77	
73	8	43	30	..	..	..	..	1	..	..	..	..	..	..	..	..	..	..	..	96	194	80
34	6	15	10	..	..	..	..	..	..	..	..	..	..	..	..	..	..	..	..	41	89	
39	2	28	20	..	..	..	..	1	..	..	..	..	..	..	..	..	..	..	..	55	105	
..	..	..	..	..	..	..	..	..	..	..	वीरान	..	..	..	..	..	..	..	..	..	..	81
63	10	18	14	..	..	..	..	..	..	..	..	..	..	..	..	1	..	2	..	98	136	82
52	15	15	9	..	..	..	..	1	..	..	..	..	..	..	..	..	..	..	..	86	108	83
170	20	111	61	5	..	..	..	14	8	..	..	6	..	4	..	4	..	32	1	277	477	84

जनगणना का प्राथमिक सारांश

स्थानीय कोड नं.	गांव/वार्ड गणना ब्लाक का नाम	गांव का क्षेत्रफल एकड़ में नगर/वार्ड का वर्ग कि.मी में	आबाद रिहायशी मकानों की संख्या	परिवारों की संख्या	गिने गये व्यक्तियों की कुल संख्या (बेघरबार और संस्थाओं में रहने वाले व्यक्तियों सहित)			अनुसूचित जातियां		अनुसूचित जन-जातियां		साक्षर एवं शिक्षित व्यक्ति		(I-IX) कुल काम करने वाले	
					व्यक्ति	पु.	स्त्री	पु.	स्त्री	पु.	स्त्री	पु.	स्त्री	पु	स्त्री
1	2	3	4	5	6	7	8	9	10	11	12	13	14	15	16
	जामगांव		136	166	914	479	435	28	35	80	78	222	66	269	84
	भीमकुण्ड		30	32	155	73	82	..	..	60	64	7	3	38	1
	बहेराटोला		17	23	121	71	50	..	..	52	38	20	4	39	5
85	जामगांव जर.	820.00	..	..	..	..	वीरान	..	..	..	..	..	..	..	..
86	बोरी	1,326.00	70	84	475	252	223	..	..	145	120	58	7	135	62
87	ईश्वरपुर	1,797.00	85	98	543	278	265	17	12	114	114	103	12	149	59
	ईश्वरपुर		22	23	139	77	62	1	..	31	26	28	3	41	11
	इमली टोला		20	20	145	72	73	..	..	72	73	26	..	33	22
	बीहर टोला		18	28	111	52	59	..	..	11	15	24	8	35	15
	शीशम टोला		25	27	148	77	71	16	12	..	..	25	1	40	11
88	समनापुर	953.00	47	51	286	149	137	14	12	17	17	49	12	91	28
89	देल्हा	2,507.00	102	106	631	321	310	..	..	147	168	122	20	191	86
	देल्हा		33	35	215	116	99	..	..	14	17	62	9	63	31
	परसा टोला		9	9	69	35	34	..	..	35	34	6	..	19	10
	बरखेरा टोला		13	14	100	47	53	..	..	47	53	11	..	32	17
	देल्हा मरारी टोला		23	24	88	49	39	..	..	..	..	14	3	27	7
	आमा टोला		24	24	159	74	85	..	..	51	64	29	8	50	21
90	अलोपुर	1,118.00	80	80	489	242	247	4	6	60	69	68	15	118	32
91	निवारी	1,762.00	155	179	1,043	557	486	24	38	53	48	262	98	309	125
92	मक्के	1,433.00	141	161	898	445	453	83	74	7	6	168	36	218	46
93	गोकलथाना	1,307.00	83	109	539	272	267	5	3	97	86	109	44	137	29
94	हीरापुर	1,612.00	124	145	793	410	383	8	9	21	17	120	24	248	141
95	झिलवानी	804.00	35	95	332	175	157	12	9	80	72	46	22	113	70
96	मोहगांव	831.00	40	44	202	103	99	..	..	44	42	41	13	65	38
	मोहगांव		31	33	142	71	71	..	..	12	14	32	9	43	21
	खेरो टोला		9	11	60	32	28	..	..	32	28	9	4	22	17
97	मनिया	791.00	42	43	244	117	127	..	..	117	127	4	..	63	19
98	अन्डिया	888.00	48	49	269	134	135	..	..	83	89	19	2	69	9
99	बल्लम डुंगरिया	977.00	55	55	312	157	155	29	24	126	127	44	11	105	96
100	ओहानी	980.00	44	44	242	129	113	..	..	88	74	30	10	74	70
101	लखमा डुंगरिया	1,197.00	52	52	259	129	130	..	..	127	130	24	5	89	90
	लखमा डुंगरिया		40	40	205	101	104	..	..	99	104	21	2	69	74
	अमर टोला		12	12	54	28	26	..	..	28	26	3	3	20	16
102	गोराछापर	4,506.00	219	234	1,452	708	744	47	86	627	626	189	65	431	337
	गोराछापर		41	43	273	134	139	47	86	85	49	36	5	85	72
	बीजा टोला		64	67	429	209	220	..	..	189	205	92	45	136	114
	पचलू टोला		13	15	94	46	48	..	..	46	48	7	3	26	3
	मुरली टोला		20	22	146	70	76	..	..	70	76	5	1	38	6
	जुनवानी टोला		22	22	96	42	54	..	..	42	54	3	..	30	27
	माखा टोला		59	65	411	207	207	..	..	195	194	46	11	116	115
103	बन्धा	1,090.00	57	71	417	211	206	8	7	140	133	71	25	105	31
	बन्धा		25	33	211	106	105	8	7	44	42	47	20	48	8
	भोई टोला		32	38	206	105	101	..	..	96	91	24	5	57	23

मंडला तहसील

काम करने वाले																					
I		II		III		IV		V(a)		V(b)		VI		VII		VIII		IX		X काम न करने वाले		स्थानीय कोड नं.
पु.	स्त्री	पु.	स्त्री	पु.	स्त्री	पु.	स्त्री	पु.	स्त्री	पु.	स्त्री	पु.	स्त्री	पु.	स्त्री	पु.	स्त्री	पु.	स्त्री	पु.	स्त्री	
17	18	19	20	21	22	23	24	25	26	27	28	29	30	31	32	33	34	35	36	37	38	1
134	19	72	56	5	.	..	..	13	8	..	..	6	..	4	..	4	..	31	1	210	351	
24	1	13	..	..	..	..	..	1	..	..	..	..	..	..	..	..	..	..	..	35	81	
12	..	26	5	..	..	..	..	..	..	..	..	..	..	..	..	..	..	1	..	32	45	
..	..	..	..	..	..	.	..	..	..	..	वीरान	..	..	.	..	..	..	..	..	..	..	85
70	3	64	59	..	..	..	..	..	..	..	..	..	.	..	..	..	..	1	..	11	161	86
112	2	34	57	..	..	..	..	1	..	..	..	..	..	..	..	..	..	2	..	129	206	87
34	..	6	11	..	..	..	..	..	..	..	..	..	..	..	..	..	..	1	..	36	51	
27	..	5	22	..	..	..	..	1	..	..	..	..	..	..	..	..	..	..	..	39	51	
25	..	9	15	..	..	..	..	..	..	..	..	..	..	.	..	..	..	1	..	17	44	
26	2	14	9	..	..	..	..	..	..	..	..	..	..	..	..	..	..	..	..	37	60	
59	3	20	19	..	..	..	.	7	..	1	5	..	..	1	..	..	..	3	1	58	109	88
123	56	35	29	18	1	..	..	4	..	..	..	5	..	..	.	3	..	3	..	130	224	89
45	20	7	11	5	..	..	..	..	..	..	..	2	.	..	..	1	..	3	..	53	68	
12	8	3	2	3	..	..	..	1	..	..	..	..	..	..	..	..	..	..	..	16	24	
17	10	9	6	3	1	..	..	..	..	..	..	3	.	..	..	.	..	..	..	15	36	
17	3	4	4	3	..	..	..	3	..	..	..	..	..	..	..	..	.	..	..	22	32	
32	15	12	6	4	..	..	..	..	..	..	..	..	..	..	..	2	..	..	..	24	64	
95	1	11	27	..	..	..	..	11	4	..	..	..	.	..	..	.	..	1	..	124	215	90
153	47	94	73	7	1	..	..	15	4	..	..	9	..	1	..	4	..	26	..	248	361	91
128	1	77	44	..	..	..	..	9	1	..	..	..	.	1	..	..	..	3	.	227	407	92
75	17	55	12	..	..	..	..	1	..	..	..	1	..	..	..	3	.	2	..	135	238	93
179	73	49	58	..	..	..	..	10	9	1	..	3	..	..	..	4	..	2	1	162	242	94
37	17	19	14	..	..	..	..	..	..	..	..	54	39	..	..	1	..	2	..	62	87	95
38	19	23	18	..	..	..	..	1	..	..	..	..	..	..	..	1	..	2	1	38	61	96
27	10	12	10	..	..	..	..	1	..	..	..	..	..	..	..	1	..	2	1	28	50	
11	9	11	8	..	..	..	..	.	..	..	..	..	..	..	..	..	..	..	..	10	11	
58	5	3	14	2	..	..	..	..	..	..	..	..	..	..	..	..	..	..	.	54	108	97
58	4	7	5	..	..	..	..	1	..	..	.	1	..	..	..	1	..	1	..	65	126	98
86	69	12	26	5	1	..	..	1	..	..	..	..	..	..	..	.	..	1	..	52	59	99
42	41	18	28	12	1	..	..	1	..	..	..	..	..	..	.	..	..	1	.	55	43	100
69	64	14	23	6	3	..	..	..	..	..	..	..	..	..	..	..	..	..	..	40	40	101
53	48	13	23	3	3	..	..	..	..	..	..	..	..	..	..	..	..	..	..	32	30	
16	16	1	..	3	..	..	..	..	..	..	..	..	..	..	..	..	..	..	..	8	10	
328	286	49	47	36	4	..	..	3	..	1	..	..	..	3	.	..	..	11	..	277	407	102
59	53	11	18	14	1	..	..	..	..	..	..	..	..	..	.	..	..	1	..	49	67	
90	106	21	5	16	3	..	..	1	..	..	..	..	..	2	..	..	..	6	..	73	106	
22	2	1	1	..	..	..	..	..	..	..	..	..	..	..	..	..	..	3	..	20	45	
31	3	6	3	1	..	..	..	..	..	..	..	..	..	..	..	..	..	..	..	32	70	
26	23	4	4	.	..	..	..	..	..	..	..	..	..	..	..	..	..	.	..	12	27	
100	99	6	16	5	..	..	..	2	..	1	..	..	..	1	..	..	..	1	..	91	92	
73	4	16	25	4	..	..	..	1	..	..	..	..	..	..	..	.	..	11	2	106	175	103
33	1	3	5	2	.	..	..	..	..	..	..	..	..	..	..		..	10	2	58	97	
40	3	13	20	2	..	..	..	1	.									1	..	48	78	

जनगणना का प्राथमिक सारांश

स्थानीय कोड नं.	गाव/वार्ड गणना ब्लाक का नाम	गाव का क्षेत्रफल एकड़ में नगर/वार्ड का वर्ग कि मी मे	आबाद रिहायशी मकानों की संख्या	परिवारों की संख्या	गिने गये व्यक्ति यों की कुल संख्या (बेघरबार और संस्थाओं में रहने वाले व्यक्तियों सहित)			अनुसूचित जातियां		अनुसूचित जन-जातिया		साक्षर एवं शिक्षित व्यक्ति		(I-IX) कुल काम करने वाले	
					व्यक्ति	पु.	स्त्री	पु	स्त्री	पु.	स्त्री	पु	स्त्री	पु.	स्त्री
1	2	3	4	5	6	7	8	9	10	11	12	13	14	15	16
104	दोनी	743.00	57	72	400	186	214	..	..	175	208	42	5	95	7
	दोनी (टिकरा टोला)		35	45	258	115	143	..	..	109	143	31	3	60	4
	कोटवार टोला		10	13	64	30	34	..	..	25	28	7	2	13	2
	जामुन टोला		12	14	78	41	37	..	..	41	37	4	..	22	1
105	मर्रा पिपरिया	2,147.00	112	132	844	411	433	..	..	385	412	105	25	245	195
	मर्रा पिपरिया (भोइन टोला)		37	38	243	114	129	..	.	111	127	26	7	64	38
	बैगा टोला		25	32	209	106	103	..	..	101	96	26	7	67	62
	खेतू टोला		22	22	138	71	67	..	..	53	55	24	2	42	33
	टिकरा टोला		14	20	107	58	49	..	..	58	49	9	1	32	25
	मिलन टोला		14	20	147	62	85	..	..	62	85	20	8	40	37
106	मगोनिया	1,293.00	107	127	479	218	261	..	1	159	192	65	22	130	37
	मगोनिया		46	55	372	162	210	.	1	103	141	49	20	95	31
	बर्रा टोला		46	55	20	11	9	..	..	11	9	2	1	6	3
	छेपड़ा टोला		15	17	87	45	42	..	..	45	42	14	1	29	3
107	खापा रै.	396.00	30	36	231	113	118	7	10	95	93	27	2	66	18
108	खुरमीपार	1,833.00	63	81	462	220	242	..	..	166	182	29	4	127	29
	खुरमीपार (पटेल टोला)		20	25	138	68	70	..	..	68	70	14	1	38	4
	तिलई		26	32	177	82	95	..	..	45	56	5	2	53	15
	तालाब टोला		17	24	147	70	77	.	..	53	56	10	1	36	10
109	बंजारा टोला रै.	834.00	41	55	309	149	160	.	..	136	154	15	.	97	13
	बंजारा टोला (पटेल)		32	41	222	104	118	..	.	91	112	13	..	67	8
	खारी टोला		9	14	87	45	42	.	..	45	42	2	..	30	5
110	देवरी	914.00	35	49	271	129	142	..	..	99	111	39	3	72	76
111	डुंगरिया	858.00	45	53	307	160	147	..	.	140	134	67	12	91	96
	डुंगरिया (बड़ा टोला)		29	34	225	123	102	..	..	103	89	53	11	67	69
	महावीर टोला		2	2	14	6	8	.	..	6	8	5	..	4	3
	पटेल टोला		14	17	68	31	37	..	..	31	37	9	1	20	21
112	डोंभी	700.00	38	45	254	126	128	..	..	95	95	42	6	75	73
113	खोहरी	1,710.00	62	80	441	218	223	..	..	209	207	40	1	136	140
	खोहरी (पटेल टोला)		47	63	347	171	176	..	..	163	163	37	1	110	111
	जवान टोला		15	17	94	47	47	..	..	46	44	3	..	26	29
114	मालीवाड़ा माल.	882.00	114	118	685	358	327	71	5	117	174	145	56	161	24
	मालीवाड़ा (कलर टोला)		51	53	296	163	133	65	5	5	58	82	35	69	8
	स्कूल टोला		15	15	89	45	44	..	..	30	29	17	8	19	7
	मरार टोला		8	9	75	46	29	6	..	9	..	27	3	17	..
	लोहार टोला		17	17	92	41	51	..	..	25	28	4	4	22	3
	गोड़ी टोला		23	24	133	63	70	..	..	48	59	15	6	34	6
115	मालीवाडा चक	125.00	..	..	..	..	वीरान	..	..	..	..	..	..	..	..
116	डिठौरी	847.00	102	116	583	295	288	36	43	116	100	111	41	162	44
117	ऊमरडीह	669.00	31	37	191	94	97	..	..	65	69	21	3	54	18
	ऊमरडीह (टिकरा टोला)		13	17	79	44	35	..	..	35	28	4	1	23	7
	सड़क टोला		15	16	76	34	42	..	..	14	21	12	2	22	9
	खरी टोला		3	4	36	16	20	..	..	16	20	5	..	9	2

मंडला तहसील

काम करने वाले																						
I		II		III		IV		V(a)		V(b)		VI		VII		VIII		IX		X काम न करने वाले		स्थानीय कोड नं.
पु.	स्त्री	पु.	स्त्री	पु.	स्त्री	पु.	स्त्री	पु.	स्त्री	पु.	स्त्री	पु.	स्त्री	पु.	स्त्री	पु.	स्त्री	पु.	स्त्री	पु.	स्त्री	
17	18	19	20	21	22	23	24	25	26	27	28	29	30	31	32	33	34	35	36	37	38	1
81	3	11	4	1	..	..	..	1	..	..	..	..	..	..	..	..	..	1	..	91	207	104
55	1	3	3	1	..	..	..	1	..	..	..	..	..	..	..	..	..	..	..	55	139	
10	2	2	..	..	.	..	..	..	..	..	..	..	..	..	..	..	..	1	..	17	32	
16	..	6	1	.	..	..	..	..	..	..	..	.	..	..	..	..	.	..	..	19	36	
206	127	31	68	..	..	..	..	2	..	..	..	..	..	..	..	..	..	6	..	166	238	105
59	26	4	12	..	..	..	..	..	.	.	.	..	..	..	..	..	..	1	..	50	91	
55	38	9	24	..	..	.	..	2	..	..	..	..	..	..	..	..	.	1	..	39	41	
34	21	7	12	..	..	.	..	..	..	..	.	..	..	..	..	..	..	1	..	29	34	
24	12	7	13	..	..	.	..	..	.	..	.	..	.	..	..	..		1	..	26	24	
34	30	4	7	..	..	..	..	..	..	..	..	..	..	..	..	..	.	2	..	22	48	
99	22	17	15	7	.	.	..	4	..	..	.	..	.	..	..	..	.	3	..	88	224	106
73	19	13	12	2	..	.	..	4	..	..	..	..	..	..	..	..	.	3	..	67	179	
2	..	3	3	1	..	.	..	..	..	..	..	..	..	.	..	..	..	..	..	5	6	
24	3	1	..	4	..	..	..	..	..	..	..	..	..	..	..	..	.	..	..	16	39	
53	12	4	6	8	..	.	.	..	..	..	.	..	.	..	..	..	..	1	..	47	100	107
94	12	10	11	14	1	..	.	7	5	1	.	..	..	..	..	..		1	..	93	213	108
33	3	2	1	3	..	..	..	..	..	..	..	..	..	..	..	..	..	..	..	30	66	
39	5	2	7	9	1	..	..	2	2	1	.	..	..	..	..	..	..	..	..	29	80	
22	4	6	3	2	..	..	..	5	3	..	..	..	.	..	..	.	..	1	..	34	67	
64	2	16	8	10	1	..	..	7	2	..	..	..	..	..	..	..	..	..	..	52	147	109
47	1	13	6	7	1	..	..	..	..	..	..	..	..	..	..	..	..	..	..	37	110	
17	1	3	2	3	..	..	..	7	2	..	..	..	..	..	..	.	.	..	..	15	37	
59	25	7	51	3	.	..	..	1	..	..	..	1	..	.	..	..	.	1	.	57	66	110
71	46	12	50	5	..	..	..	1	..	..	..	..	..	..	..	..	..	2	..	69	51	111
53	37	8	32	4	..	..	..	1	..	..	..	.	..	..	..	.	..	1	..	56	33	
3	1	..	2	..	..	..	..	..	.	..	..	..	..	..	..	..	..	1	..	2	5	
15	8	4	16	1	..	..	..	.	..	..	..	..	..	..	..	..	..	..	..	11	13	
57	50	12	23	2	..	.	.	..	..	..	..	..	..	..	..	..	..	4	..	51	55	112
107	113	17	27	10	...	..	..	..	..	..	..	..	..	..	..	..	..	2	..	82	83	113
88	94	11	17	9	..	..	.	..	..	..	..	..	..	..	..	..	..	2	..	61	65	
19	19	6	10	1	..	..	..	..	..	..	..	..	..	..	..	..	..	..	..	21	18	
99	6	41	17	..	.	..	..	..	..	..	..	2	..	7	..	..	..	12	1	197	303	114
43	..	14	8	.	..	..	..	..	..	..	..	2	..	5	..	..	..	5	..	94	125	
8	1	8	5	..	..	..	..	..	..	..	..	..	..	2	..	..	..	1	1	26	37	
13	..	1	..	..	..	..	..	..	..	..	..	..	..	.	..	..	..	3	..	29	29	
17	1	5	2	..	..	..	..	..	..	..	..	..	..	..	..	..	..	..	..	19	48	
18	4	13	2	..	..	..	..	..	..	..	..	..	..	..	..	..	..	3	..	29	64	
..	..	..	..	..	..	..	..	..	..	..	वीरान	..	..	..	..	..	.	..	..	..	..	115
75	22	24	17	11	1	..	..	19	1	..	..	..	..	7	..	..	..	26	3	133	244	116
41	15	9	3	1	..	..	..	2	..	..	..	..	..	..	..	..	..	1	.	40	79	117
13	5	9	2	..	..	..	..	..	..	..	..	..	..	..	..	..	..	1		21	28	
19	8	..	1	1	..	..	..	2	..	..	..	..	..	..	..	..	..	..	..	12	33	
9	2	..	..	..	..	..	..	..	..	..	..	..	..	..	..	..	..	..	..	7	18	

जनगणना का प्राथमिक सारांश

स्थानीय कोड नं.	गाव/वार्ड गणना ब्लाक का नाम	गाव का क्षेत्रफल एकड़ में नगर/वार्ड का वर्ग कि.मी. में	आवाद रिहायशी मकानों की संख्या	परिवारों की संख्या	गिने गये व्यक्तियों की कुल संख्या (बेघरबार और संस्थाओं में रहने वाले व्यक्तियों सहित)			अनुसूचित जातियां		अनुसूचित जन-जातियां		साक्षर एवं शिक्षित व्यक्ति		(I-IX) कुल काम करने वाले	
					व्यक्ति	पु.	स्त्री	पु.	स्त्री	पु.	स्त्री	पु.	स्त्री	पु.	स्त्री
1	2	3	4	5	6	7	8	9	10	11	12	13	14	14	16
118	डूंडा	932.00	65	74	395	190	205	..	..	158	179	37	1	120	101
	डूंडा बरी टोला		34	38	188	96	92	..	..	76	78	26	..	64	52
	कोट बार टोला		31	36	207	94	113	..	..	82	101	11	1	56	49
119	झिरिया	1,103.00	79	88	472	221	251	1	1	195	229	45	7	125	54
	झिरिया (ऊपर टोला)		13	13	68	32	36	1	1	31	35	4	1	18	9
	नीचे टोला		45	52	287	125	162	..	..	115	148	26	4	72	38
	वीहर टोला		21	23	117	64	53	..	..	49	46	15	2	35	7
120	धमनगांव	820.00	61	74	412	209	203	..	..	174	172	18	13	113	17
121	मुंभेवाडा	1,365.00	85	114	587	290	297	..	..	105	106	106	8	170	18
122	मोहगांव	904.00	32	37	243	126	117	..	..	92	91	44	12	75	16
123	मलधा	1,873.00	83	94	557	274	283	..	..	254	261	36	2	162	17
	मलधा मुकद्दम टोला		72	83	489	234	255	..	..	214	233	29	2	139	17
	जुनवानी टोला		11	11	68	40	28	..	.	40	28	7	..	23	..
124	आमाखोह	1,539.00	26	28	163	78	85	..	..	72	80	6	..	45	2
125	पालासुन्दर	2,712.00	147	168	898	443	455	59	72	201	185	124	31	222	37
	पालासुन्दर		56	57	333	165	168	58	72	3	7	78	26	83	12
	बरगांव टोला		21	24	152	80	72	..	..	73	58	3	..	35	11
	पटपर टोला		25	27	113	57	56	1	..	27	20	15	1	35	7
	काटा टोला		38	50	252	118	134	..	..	75	75	27	4	58	5
	बरी टोला		7	10	48	23	25	..	..	23	25	1	..	11	2
126	डुंगरिया	1,300.00	51	57	334	161	173	..	..	156	164	53	7	88	22
127	रमगढ़ी	952.00	67	78	455	238	217	..	..	78	70	60	7	130	18
128	खिरमारू	638.00	42	46	241	121	120	4	4	86	85	30	5	60	22
129	मुर्गा टोला (वनग्राम)	328.00	10	14	98	50	48	..	..	37	41	8	1	27	23
130	जैदेपुर	2,817.00	218	272	1,445	740	705	22	18	404	380	297	114	385	346
	जैदेपुर		64	85	420	224	196	19	12	159	154	92	42	115	73
	मुर्गा टोला		73	84	466	238	228	..	..	230	217	56	8	136	124
	बिचुवा		81	103	559	278	281	3	6	15	9	149	64	134	149
131	मकवाह कलां	1,185.00	127	174	886	468	418	122	117	106	63	226	69	227	91
	मकवाह कलां		78	111	544	283	261	60	38	9	10	156	56	137	40
	कवलारी टोला		49	63	342	185	157	62	79	97	53	70	13	90	51
132	मर्री	748.00	238	238	1,275	627	648	30	28	185	203	323	150	316	198
	मर्री		185	185	962	467	495	30	28	102	117	255	112	233	142
	मिगारपुर		53	53	313	160	153	..	..	83	86	68	38	83	56
133	कजरवाडा	1,675.00	83	83	447	216	231	12	20	168	176	76	16	128	96
	कजरवाडा		79	79	438	210	228	9	18	166	175	73	16	124	96
	धुआधार बांध		4	4	9	6	3	3	2	2	1	3	..	4	..
134	मिमरिया	866.00	83	83	460	218	242	..	..	184	210	83	18	131	134
	मिमरिया		66	66	331	161	170	..	..	132	145	56	9	104	93
	दखनी टोला		17	17	129	57	72	..	..	52	65	27	9	27	41
135	भोगाद्वार चक	649.00	83	83	431	206	225	3	9	107	138	62	5	113	144
136	चिरई डोंगरी जर.	1,057.00	..	..	..	..	वीरान	..	..	..	..	..	..	..	..
137	अमझर माल.	850.00	65	79	387	204	183	..	..	158	140	44	3	108	87
138	अमझर चक	229.00	1	2	14	6	8	..	..	4	6	1	..	3	..

मंडला तहसील

काम करने वाले																							
I		II		III		IV		V(a)		V(b)		VI		VII		VIII		IX		X काम न करने वाले		स्थानीय कोड नं.
पु	स्त्री	पु.	स्त्री	पु	स्त्री	पु.	स्त्री	पु.	स्त्री	पु.	स्त्री	पु.	स्त्री	पु.	स्त्री	पु.	स्त्री	पु.	स्त्री	पु.	स्त्री	
17	18	19	20	21	22	23	24	25	26	27	28	29	30	31	32	33	34	35	36	37	38	1
94	75	18	26	1	..	..	..	4	..	1	..	..	..	..	..	1	..	1	..	70	104	118
50	39	10	13	..	..	..	..	2	..	1	..	..	..	..	..	1	..	..	..	32	40	
44	36	8	13	1	..	..	..	2	..	..	..	..	..	..	..	..	..	1	..	38	64	
104	45	15	9	3	..	..	..	1	..	..	..	..	..	1	..	..	..	1	..	96	197	119
12	7	5	2	..	..	..	..	..	..	..	..	..	..	1	..	..	..	..	..	14	27	
66	33	5	5	..	..	..	..	..	..	..	..	..	..	..	..	..	..	1	..	53	124	
26	5	5	2	3	..	..	..	1	..	..	..	..	..	..	..	..	..	..	..	29	46	
74	3	37	14	..	..	..	..	..	..	..	..	..	..	..	..	..	..	2	..	96	186	120
133	14	27	4	1	..	..	..	5	..	..	..	..	..	1	..	..	..	3	..	120	279	121
62	2	11	14	1	..	..	..	..	..	..	..	..	..	..	..	..	..	1	..	51	101	122
128	3	29	14	2	..	..	..	2	..	..	..	..	..	..	..	..	..	1	..	112	266	123
108	3	26	14	2	..	..	..	2	..	..	..	..	..	..	..	..	..	1	..	95	238	
20	..	3	..	..	..	..	..	..	..	..	..	..	..	..	..	..	..	..	..	17	28	
24	2	20	..	1	..	..	..	..	..	..	..	..	..	..	..	..	..	..	..	33	83	124
166	2	34	34	13	..	..	..	2	1	2	..	..	..	1	..	..	..	4	..	221	418	125
64	..	8	11	5	..	..	..	1	1	2	..	..	..	..	..	..	..	3	..	82	156	
28	2	5	9	2	..	..	..	..	..	..	..	..	..	..	..	..	..	..	..	45	61	
20	..	7	7	5	..	..	..	1	..	..	..	..	..	1	..	..	..	1	..	22	49	
44	..	13	5	1	..	..	..	..	..	..	..	..	..	..	..	..	..	..	..	60	129	
10	.	1	2	..	..	..	..	.	..	..	..	..	..	..	..	..	..	..	..	12	23	
73	2	7	20	5	..	..	..	1	..	..	..	..	..	..	..	..	..	2	..	73	151	126
102	3	17	15	4	..	..	..	1	..	..	..	2	..	..	..	..	..	4	..	108	199	127
38	..	20	22	1	..	..	..	..	..	..	..	..	..	..	..	..	..	1	..	61	98	128
16	17	9	6	2	..	..	..	..	..	..	..	..	..	..	..	..	..	..	..	23	25	129
270	255	102	85	..	..	..	..	6	6	..	..	..	..	..	..	..	..	7	..	355	359	130
62	31	48	39	..	..	..	..	3	3	..	..	..	..	..	..	..	..	2	..	109	123	
112	104	23	20	..	..	..	..	1	..	..	..	..	..	..	..	..	..	..	..	102	104	
96	120	31	26	..	..	..	..	2	3	..	..	..	..	..	..	..	..	5	..	144	132	
127	36	87	55	1	..	..	..	3	..	1	..	..	..	..	..	..	..	8	..	241	327	131
86	21	39	19	1	..	..	..	3	..	1	..	..	..	.	..	..	..	7	..	146	221	
41	15	48	36	..	..	..	..	..	..	..	..	..	..	..	..	..	..	1	..	95	106	
177	51	101	144	9	..	..	..	6	3	..	..	..	..	..	..	..	..	23	..	311	450	132
113	22	88	117	8	..	..	..	6	3	..	..	..	..	..	..	..	..	18	..	234	353	
64	29	13	27	1	..	..	..	..	..	..	..	..	..	..	..	..	..	5	..	77	97	
72	6	42	88	1	..	..	..	2	2	..	..	..	..	..	..	..	..	11	..	88	135	133
72	6	42	88	1	..	..	..	2	2	..	..	..	..	..	..	..	..	7	..	86	132	
..	..	..	..	..	..	..	..	..	..	..	..	..	..	..	..	..	..	4	..	2	3	
99	91	31	43	..	..	..	..	..	..	..	..	..	..	..	..	..	..	1	..	87	108	134
77	59	26	34	..	..	..	..	..	..	..	..	..	..	..	..	..	..	1	..	57	77	
22	32	5	9	..	..	..	..	..	..	..	..	..	..	..	..	..	..	..	..	30	31	
109	125	13	19	..	..	..	..	..	..	..	..	..	..	..	..	..	..	..	..	93	81	135
..	..	..	..	..	..	..	..	..	..	..	वीरान	..	..	..	..	..	..	..	..	..	..	136
82	50	22	35	..	..	..	..	..	..	..	..	2	..	..	..	..	..	2	2	96	96	137
1	..	1	..	..	..	..	..	1	..	..	..	..	..	..	..	..	..	..	..	3	8	138

जनगणना का प्राथमिक सारांश

स्थानीय कोड नं.	गांव/वार्ड गणना ब्लाक का नाम	गांव का क्षेत्रफल एकड़ में नगर वार्ड का वर्ग कि.मी. में	आबाद स्थायी मकानों की संख्या	परिवारों की संख्या	गिने गये व्यक्तियों की कुल संख्या (बेघरबार और संस्थाओं में रहने वाले व्यक्तियों सहित)			अनुसूचित जातियां		अनुसूचित जन-जातियां		साक्षर एवं शिक्षित व्यक्ति		(I-IX) कुल काम करने वाले	
					व्यक्ति	पु	स्त्री	पु.	स्त्री	पु	स्त्री	पु.	स्त्री	पु.	स्त्री
1	2	3	4	5	6	7	8	9	10	11	12	13	14	15	16
139	धनपुरी रै.	1,308.00	88	106	596	281	315	..	..	185	221	82	10	148	97
	धनपुरी टोला (अमाड़ी)		25	39	191	92	99	..	..	73	89	11	1	48	20
	रान टोला		63	67	405	189	216	..	..	112	132	71	9	100	77
140	पीपर दोन	297.00	25	35	209	104	105	..	..	68	76	27	9	62	56
141	चिरई डोंगरी माल	732.00	211	232	909	474	435	35	30	140	138	98	63	273	82
142	मानेगांव माल.	1,197.00	52	111	520	270	250	10	3	91	101	110	19	157	83
143	पोड़ीवारा	489.00	56	64	339	179	160	..	..	91	91	77	12	107	58
144	मानेगांव जर.	748.00	..	..	..	..	वीरान	..	..	..	..	..	..	..	..
145	पतवाही (वनग्राम)	84.00	8	8	53	29	24	1	4	21	13	10	..	15	9
146	तुरूर (वनग्राम)	617.00	31	31	139	77	62	1	..	69	61	29	9	40	28
147	धनपुरी	1 052.00	112	133	812	434	378	6	3	343	308	154	21	229	229
	धनपुरी बड़ा टोला		82	96	618	323	295	..	..	269	249	113	19	173	183
	बीजा टोला		19	24	140	81	59	..	..	51	38	36	2	40	33
	कुम्हीटोला		11	13	54	30	24	6	3	23	21	5	.	16	13
148	चन्दिया जर.	799 00	101	111	592	291	301	..	..	268	284	82	15	163	113
	चन्दिया जर पटेल टोला		31	37	183	86	97	..	..	85	95	30	9	54	52
	धुर्रा टोला		33	36	205	103	102	..	..	103	102	23	1	55	44
	टिकरा टोला		37	38	204	102	102	..	..	80	87	29	5	54	17
149	चन्दिया माल.	268.00	17	17	90	42	48	4	1	38	47	10	1	27	14
150	इन्द्रीमाल.	1,604 00	169	188	953	492	461	8	6	159	136	192	53	280	5
	इन्द्रीमाल.		117	127	607	319	288	7	2	77	62	137	38	175	4
	टिकराटोला		52	61	346	173	173	1	4	82	74	55	15	105	1
151	बैहर माल.	301.00	29	31	166	79	87	..	..	20	24	36	9	46	5
152	तिलई	1 292 00	93	105	1,150	590	560	20	21	199	192	194	37	337	145
153	भड़िया	1,773.00	157	172	908	473	435	32	22	291	272	210	56	250	130
154	सुरखी	1,480.00	105	118	585	283	302	..	..	174	178	92	75	162	29
155	सारा रै.	1,144.00	62	70	417	213	204	..	..	184	180	78	19	120	77
156	कटगी उर्फ सिमरहा	404 00	40	43	210	108	102	..	..	28	24	37	9	59	69
	कटगी उर्फ सिमरहा (पटेल टोला)		27	28	149	78	71	..	..	10	8	34	9	42	49
	मछरिया टोला		13	15	61	30	31	..	..	18	16	3	..	17	20
157	धनौरा	757 00	55	66	357	185	172	17	10	41	31	60	10	98	104
	धनौरा (पटेल टोला)		46	57	311	159	152	17	10	26	21	57	10	87	96
	लोहार टोला		9	9	46	26	20	..	..	15	10	3	..	11	8
158	कामता चक	561 00	33	41	213	102	111	6	10	51	61	38	12	53	50
	कामता चक (पटेल टोला)		11	14	72	36	36	..	..	3	7	10	1	16	19
	लावा टोला		9	13	70	34	36	6	10	26	25	22	7	19	14
	जीलू टोला		13	14	71	32	39	..	..	22	29	6	4	18	17
159	कामता माल	496.00	68	78	398	202	196	4	5	129	134	70	13	113	84
	कामता माल (धाता टोला)		29	29	137	65	72	4	5	39	42	31	8	40	27
	असाढ़ू टोला		28	35	176	94	82	..	..	52	54	29	2	47	37
	बीजू टोला		11	14	85	43	42	..	..	38	38	10	3	26	20
160	सिलवानी	577.00	29	33	197	102	95	..	..	98	94	11	.	47	3
	सिलवानी (धन्सराम टोला)		20	23	125	61	64	..	..	57	63	8	..	28	3
	मुकद्दम टोला		9	10	72	41	31	..	..	41	31	3	..	19	..

मंडला तहसील

काम करने वाले																						
I		II		III		IV		V(a)		V(b)		VI		VII		VIII		IX		X		
																				काम न करने वाले		स्थानीय कोड नं.
पु.	स्त्री	पु.	स्त्री	पु.	स्त्री	पु.	स्त्री	पु.	स्त्री	पु.	स्त्री	पु.	स्त्री	पु	स्त्री	पु.	स्त्री	पु.	स्त्री	पु.	स्त्री	
17	18	19	20	21	22	23	24	25	26	27	28	29	30	31	32	33	34	35	36	37	38	1
111	13	31	84	1	..	..	..	4	..	..	..	..	..	..	..	..	..	1	..	133	218	139
35	2	12	18	1	..	..	..	..	..	..	..	..	..	..	..	..	..	..	..	44	79	
76	11	19	66	..	..	..	..	4	..	..	.	..	..	..	..	..	..	1	..	89	139	
24	2	35	54	1	..	..	..	1	..	..	..	..	..	..	..	..		1	.	42	49	140
97	9	92	72	17	..	..	..	5	.	5	..	3	.	26	.	11		17	1	201	353	141
116	50	36	33	1	..	..	..	1	..	..	..	..	..	..	..			3	..	113	167	142
66	32	34	26	3	..	..	..	..	.	4	.	.	..	.	..	.	..	..	..	72	102	143
..	..	..	..	..	..	..	..	..	..	.	..	बीरान	.	.	..	.	.	.	..	..	..	144
11	1	3	8	..	..	..	..	..	..	..	..	.	..		..	..	.	1	..	14	15	145
24	8	11	20	5	..	..	..	..	..	..	..	..	..	..	..	.	..	.	..	37	34	146
216	218	8	11	..	..	..	..	2	..	..	..	..	..	1	..	..	..	2	.	205	149	147
165	174	6	9	..	..	..	..	.	..	..	..	..	..	1	.	..	..	1	..	150	112	
39	33	1	..	.	..	..	..	..	.	..	.		..	..	..	..	.	..	..	41	26	
12	11	1	2	..	..	..	..	2	..	..	..	..	..	..	..	..	..	1	..	11	11	
134	82	19	31	5	..	..	..	4	..	..	..	..	..	..	.	.	.	1	..	128	188	148
42	33	11	19	1	..	.	..	..	..	..	.	.	..		..	..	..	.	..	32	45	
50	36	5	8	..	..	..	..	..	..	..	..	..	..	..	..	..	..	..	..	48	58	
42	13	3	4	4	..	..	..	2	..	.	..	..	.	..	..	.	..	1	..	48	85	
19	8	5	5	..	1	..	..	3	..	..	..	..	..	..	..	..	.	.	..	15	34	149
223	1	23	2	10	..	..	..	14	..	..	.	..	.	1	1	..	..	9	1	212	156	150
133	1	13	1	8	..	..	..	11	..	..	.	..	..	1	1	..	..	9	1	144	284	
90	..	10	1	2	..	..	..	3	..	..	..	..	..	..	..	..	..	.	.	68	172	
35	1	5	..	..	3	..	..	..	..	..	..	..	..	..	..	..	..	6	1	33	82	151
257	86	49	54	6	..	..	..	12	4	..	..	..	..	1	..	..	.	12	1	253	415	152
147	49	73	57	4	..	..	..	19	24	..	..	1	..	..	..	..	..	6	.	223	305	153
77	8	59	21	9	..	..	..	11	..	..	..	..	.	..	..	..	..	6	.	121	273	154
75	4	35	68	4	..	..	..	..	..	4	..	..	..	..	..	..	..	2	5	93	127	155
38	45	19	24	1	..	..	..	..	..	..	..	..	..	..	..	..	..	1	..	49	33	156
34	42	7	7	..	..	..	..	..	..	..	..	..	..	..	..	..	..	1	.	36	22	
4	3	12	17	1	..	..	..	..	..	..	..	..	.	..	..	..	..	..	..	13	11	
72	75	21	27	1	1	..	..	1	1	..	.	..	..	..	..	..	..	3	.	87	68	157
72	75	12	20	1	1	..	..	..	..	..	..	..	..	..	..	..	..	2	..	72	56	
..	..	9	7	..	..	..	..	1	1	..	..	..	..	..	..	..	..	1	..	15	12	
43	37	7	13	1	..	..	..	..	..	..	..	..	..	..	..	..	..	2	..	49	61	158
11	10	4	9	1	..	..	..	..	..	..	..	..	..	..	..	..	..	..	..	20	17	
16	13	1	1	..	..	..	..	..	..	..	..	..	..	..	..	..	..	2	..	15	22	
16	14	2	3	..	..	..	..	..	..	..	.	..	..	.	..	..	..	..	..	14	22	
92	63	11	19	4	..	..	..	4	2	..	..	..	..	1	..	..	..	1	.	89	112	159
32	18	4	8	2	..	..	.	1	1	..		..	..	1	..	..	..	..	..	25	45	
41	31	2	5	..	..	..	..	3	1	..	.	..	.	..	..	..	..	1	..	47	45	
19	14	5	6	2	..	..	..	..	..	..	..	..	.	..	..	..	..	..	..	17	22	
42	2	4	1	1	..	..	..	..	..	..	..	..	..	..	..	..	..	..	..	85	92	160
25	2	2	1	1	..	..	..	..	..	..	..	..	.	..	..	..	.	..	..	33	61	
17	..	2	..	..	..	..	..	..	..	..	..	..	.	.		.	..	..	..	22	31	

जनगणना का प्राथमिक सारांश

स्थानीय कोड न.	गांव/वार्ड गणना ब्लाक का नाम	गांव का क्षेत्रफल एकड़ में नगर/वार्ड का वर्ग कि.मी. में	आबाद रिहायशी मकानों की संख्या	परिवारों की संख्या	गिने गये व्यक्तियों की कुल संख्या (बेघरबार और संस्थाओं में रहने वाले व्यक्तियों सहित)			अनुसूचित जातियां		अनुसूचित जन-जातियां		साक्षर एवं शिक्षित व्यक्ति		(I-IX) कुल काम करने वाले	
					व्यक्ति	पु.	स्त्री	पु.	स्त्री	पु.	स्त्री	पु	स्त्री	पु	स्त्री
1	2	3	4	5	6	7	8	9	10	11	12	13	14	15	16
161	भरभेली	455.00	35	49	284	147	137	..	..	98	93	21	1	81	46
	भरभेली (मुकद्दम टोला)		17	23	155	86	69	..	..	47	39	12	..	46	27
	अहीर टोला		18	26	129	61	68	..	..	51	54	9	1	35	19
162	टाटरी माल.	842.00	97	115	528	273	255	..	..	149	142	131	56	146	17
	टाटरीमाल.		46	46	230	118	112	..	.	51	50	54	28	60	4
	बाजार टोला		51	69	298	155	143	..	..	98	92	77	28	86	13
163	टाटरी रै.	354.00	19	21	85	46	39	..	..	42	36	8	2	25	2
164	बारगी	1,486.00	106	130	669	321	348	11	10	248	270	144	38	206	140
	बारगी (मुकद्दम टोला)		66	82	397	191	206	11	10	145	150	92	32	121	87
	मुन्शी टोला		16	19	125	59	66	..	..	43	55	27	5	33	28
	मालई टोला		24	29	147	71	76	..	..	60	65	25	1	52	25
165	पौंडी	823.00	45	56	294	141	153	..	..	82	91	42	8	82	16
	पौंडी		40	51	264	125	139	.	..	66	77	40	8	70	15
	भानू टोला		5	5	30	16	14	..	..	16	14	2	..	12	1
166	बगासपुर	882.00	21	22	97	45	52	..	..	37	46	8	..	34	8
167	खुकसर	983.00	19	21	118	66	52	..	..	44	36	16	2	38	2
	खुकसर		16	18	93	54	39	.	..	36	26	11	1	33	2
	रतनाही टोला		3	3	25	12	13	..	..	8	10	5	1	5	..
168	राता	1,139.00	61	64	317	166	151	2	1	103	107	60	23	84	7
169	सुरपाटी	1,438.00	33	39	189	98	91	..	..	84	78	22	2	58	14
	सुरपाटी		17	22	111	59	52	..	..	50	44	12	..	36	6
	पटेल टोला		16	17	78	39	39	..	..	34	34	10	2	22	8
170	डुंगरिया	1,213.00	39	43	215	107	108	3	5	26	18	43	9	57	8
	डुगरिया		33	36	181	87	94	3	5	6	4	32	9	44	6
	गजल टोला		6	7	34	20	14	..	..	20	14	11	..	13	2
171	झागुल	1,430.00	73	78	392	182	210	2	2	134	156	81	12	96	24
	झागुल		70	75	375	171	204	2	2	123	150	79	12	93	22
	गगोरी टोला		3	3	17	11	6	..	..	11	6	2	..	3	2
172	उमरिया रै.	351.00	8	9	41	24	17	..	..	24	17	3	..	9	2
	उमरिया रै.		5	6	27	15	12	..	..	15	12	3	..	6	2
	भसल टोला		3	3	14	9	5	..	..	9	5	..	..	3	..
173	उमरिया माल.	647.00	26	27	149	69	80	..	..	69	80	17	4	33	16
	उमरिया माल.		19	19	111	52	59	..	..	52	59	14	4	24	14
	छिदी टोला		7	8	38	17	21	..	..	17	21	3	..	9	2
174	सौफ रै.	679.00	32	45	314	152	162	..	..	128	133	48	4	68	14
175	अरोली रै.	492.00	46	48	280	144	136	..	..	132	128	14	1	66	6
176	कुटवाही	2,232.00	51	59	317	147	170	..	..	116	131	37	5	83	9
177	तिलरी	1,130.00	30	39	215	112	103	..	..	64	65	10	4	65	8
178	बोडा छपरी	1,315.00	51	54	325	167	158	2	2	127	122	51	..	93	1
179	सोतिया	846.00	25	28	166	82	84	..	..	73	76	16	1	48	..
180	खटिया नरगी	1,729.00	87	101	478	236	242	..	..	213	211	36	6	148	104
181	मोचा	1,278.00	56	73	353	180	173	2	3	16	10	47	13	110	75
182	लमना	323.00	8	8	46	23	23	..	..	23	23	..	..	20	1
183	मानेगांव वनग्राम	542.00	19	23	116	57	59	..	..	53	58	1	..	49	2

मंडला तहसील

काम करने वाले																						
I		II		III		IV		V(a)		V(b)		VI		VII		VIII		IX		X काम न करने वाले		स्थानाय कोड न.
पु.	स्त्री	पु.	स्त्री	पु.	स्त्री	पु.	स्त्री	पु.	स्त्री	पु.	स्त्री	पु.	स्त्री	पु.	स्त्री	पु.	स्त्री	पु.	स्त्री	पु.	स्त्री	
17	18	19	20	21	22	23	24	25	26	27	28	29	30	31	32	33	34	35	36	37	38	1
67	40	3	3	1	..	..	..	..	..	..	..	..	..	..	..	..	..	10	3	66	91	161
39	22	2	3	..	..	..	..	..	..	..	..	..	..	..	..	..	..	5	2	40	42	
28	18	1	..	1	..	..	..	..	..	..	..	..	..	..	..	..	..	5	1	26	49	
100	8	8	2	3	..	..	..	6	1	..	..	..	..	7	..	2	..	20	6	127	238	162
53	4	2	..	..	..	..	..	..	..	..	..	..	..	..	..	2	..	3	..	58	108	
47	4	6	2	3	..	..	..	6	1	..	..	..	..	7	..	..	..	17	6	69	130	
24	2	..	..	..	..	..	..	1	..	..	..	..	..	..	..	..	..	..	..	21	37	163
172	21	15	116	4	1	..	..	12	1	2	..	..	..	..	..	..	..	1	1	115	208	164
102	14	13	73	..	..	..	..	4	..	2	..	..	..	..	..	..	..	..	..	70	119	
26	2	1	24	3	1	..	..	3	1	..	..	..	..	..	..	..	..	..	..	26	38	
44	5	1	19	1	..	..	..	5	..	..	..	..	..	..	..	..	..	1	1	19	51	
35	14	41	2	..	..	..	..	5	..	..	..	..	.	..	..	..	..	1	..	59	137	165
32	13	32	2	..	..	..	..	5	..	..	..	..	..	..	..	..	..	1	..	55	124	
3	1	9	..	..	..	..	..	..	..	..	..	..	..	..	..	..	..	..	..	4	13	
14	5	20	3	..	..	..	..	..	..	..	..	..	..	..	..	..	..	..	..	11	44	166
24	..	13	2	1	..	..	..	..	..	..	..	..	..	..	..	..	..	..	..	28	50	167
21	..	12	2	..	..	..	..	..	..	..	..	..	..	..	..	..	..	..	..	21	37	
3	..	1	..	1	..	..	..	..	..	..	..	..	..	..	..	..	..	..	..	7	13	
62	4	18	2	1	..	..	..	3	..	..	..	..	..	..	..	..	..	..	1	82	144	168
44	2	14	12	..	..	..	..	..	..	.	..	..	..	..	..	..	..	..	..	40	77	169
28	..	8	6	..	..	..	..	..	..	..	..	..	..	..	..	..	..	..	..	23	46	
16	2	6	6	..	..	..	..	..	..	..	..	..	..	..	..	..	..	..	..	17	31	
44	..	10	8	..	..	..	..	1	..	..	..	..	..	..	..	..	..	2	..	50	100	170
34	..	7	6	..	..	..	..	1	..	..	..	..	..	..	..	..	..	2	..	43	88	
10	..	3	2	..	..	..	..	..	..	..	..	..	..	..	..	..	..	..	..	7	12	
59	4	29	20	4	..	..	..	1	..	.	..	..	..	..	..	..	..	3	..	86	186	171
58	4	28	18	4	..	..	..	1	..	..	..	..	..	..	..	..	..	2	..	78	182	
1	..	1	2	..	..	..	..	..	..	..	..	..	..	..	..	..	..	1	..	8	4	
8	2	1	..	..	..	..	..	..	..	..	..	..	..	..	..	..	..	..	..	15	15	172
5	2	1	..	..	..	..	..	..	..	..	..	..	..	..	..	..	..	..	..	9	10	
3	..	..	..	..	..	..	..	..	..	..	..	..	..	..	..	..	..	..	..	6	5	
26	9	7	7	..	..	..	..	..	..	..	..	..	..	..	..	..	..	..	..	36	64	173
17	8	7	6	..	..	..	..	..	..	..	..	..	..	..	..	..	..	..	..	28	45	
9	1	..	1	..	..	..	..	..	..	..	..	..	..	..	..	..	..	..	..	8	19	
59	4	7	10	..	..	..	..	1	..	..	..	..	..	..	..	..	..	1	..	84	148	174
41	..	19	6	4	..	..	..	2	..	..	..	..	..	..	..	..	..	..	..	78	130	175
62	5	16	4	3	..	..	..	1	..	..	..	..	..	..	..	..	..	1	..	64	161	176
42	2	20	6	2	..	..	..	1	..	..	..	..	..	..	..	..	..	..	..	47	95	177
71	..	15	..	1	..	..	..	4	1	..	..	..	..	..	..	..	..	2	..	74	157	178
32	..	13	..	3	.	..	..	..	..	..	..	..	..	..	..	..	..	..	..	34	84	179
62	4	80	100	2	..	..	..	..	..	..	..	2	..	..	..	..	..	2	..	88	138	180
56	6	38	68	..	..	..	..	7	1	..	..	..	..	..	..	..	..	9	..	70	98	181
19	..	1	1	..	..	..	..	..	..	..	..	..	..	..	..	..	..	..	..	3	22	182
46	..	3	2	..	..	..	..	..	..	..	..	..	..	..	..	..	..	..	..	8	57	183

जनगणना का प्राथमिक सारांश

स्थानीय कोड न.	गाव/वार्ड गणना ब्लाक का नाम	गाव का क्षेत्रफल एकड़ मे नगर/वार्ड का वर्ग कि मी मे	आवाद रिहायशी मकानो की संख्या	परिवारो की संख्या	गिने गये व्यक्तियो की कुल सख्या (बेघरबार और संस्थाओं में रहने वाले व्यक्तियो सहित)			अनुसूचित जातिया		अनुसूचित जन-जातिया		साक्षर एव शिक्षित व्यक्ति		(I-IX) कुल काम करने वाले	
					व्यक्ति	पु.	स्त्री	पु	स्त्री	पु	स्त्री	पु.	स्त्री	पु.	स्त्री
1	2	3	4	5	6	7	8	9	10	11	12	13	14	15	16
184	पटपरा	730.00	25	25	133	62	71	2	1	52	60	2	..	40	2
185	इन्द्री वनग्राम	1,498.00	62	68	311	157	154	.	.	157	154	..	..	78	14
186	किसली वनग्राम	756.00	42	42	125	69	56	..	..	21	15	37	10	44	11
187	कान्हा वनग्राम	138.00	41	59	177	102	75	3	1	36	27	46	8	61	15
188	करवाही	904.00	27	43	225	115	110	.	.	109	109	12	..	65	37
	करवाही		21	37	176	89	87	..	..	83	86	10	..	54	30
	डोमन टोला		6	6	49	26	23	..	..	26	23	2	.	11	7
189	मालिकपुर रै.	1,244.00	41	42	241	125	116	..	..	93	84	26	1	75	24
190	मालिकपुर माल	269.00	75	82	411	208	203	1	.	191	187	34	7	125	49
	मालिकपुर माल.		68	72	350	176	174	1	..	160	162	30	4	110	42
	बहेरा टोला		7	10	61	32	29	..	.	31	25	4	3	15	7
191	गुनेगाव	762.00	20	23	115	55	60	5	8	39	41	17	3	38	21
192	सिमिया भागपुर वनग्राम	1,364.00	37	38	220	111	109	.	..	101	98	9	1	67	20
193	अतर चुहा	450.00	23	25	106	56	50	..	..	47	42	6	..	34	17
194	बनिया गाव	508.00	18	19	121	61	60	..	..	29	29	1	..	39	23
	बनिया गाव		6	6	48	28	20	..	..	21	15	..	..	17	12
	भगत्वा टोला		12	13	73	33	40	..	..	8	14	1	..	22	11
195	ऊमरडीह	699.00	19	22	144	81	63	..	..	69	51	6	..	43	19
196	छिछारी रै.	716.00	45	46	246	122	124	15	14	95	100	14	..	66	124
197	चरगाव	981.00	58	70	385	189	196	7	13	174	173	7	..	102	77
	चरगाव		39	44	241	124	117	6	13	115	100	3	.	63	48
	मन्नू टोला		6	7	47	22	25	1	..	19	23	1	..	13	12
	मदेसिया टोला		13	19	97	13	54	..	..	40	50	3	..	26	17
198	खीमी वनग्राम	756.00	6	6	35	18	17	..	.	14	13	2	..	9	1
199	बटवार	950.00	63	63	458	238	220	1	..	212	197	25	1	138	124
	बटवार		53	53	377	197	180	1	..	176	162	25	1	120	105
	कठर टोला		10	10	81	41	40	..	..	36	35	..	..	18	19
200	सोड़र वनग्राम	584.00	19	19	99	50	49	..	..	33	31	2	..	27	23
201	बरबसपुर	683.00	102	104	691	345	346	49	43	209	222	147	28	144	73
202	काना माल	855.00	84	114	478	238	240	26	23	91	95	85	18	141	110
203	काता जर.	1,112.00	109	123	611	299	312	..	..	290	306	91	12	144	70
204	भवरताल	2,156.00	7	7	27	14	13	..	..	13	13	2	..	10	..
205	मलारा	785.00	25	28	142	69	73	..	..	47	39	12	8	41	1
206	धुतका	1,331.00	89	96	573	285	288	13	10	171	181	94	25	141	18
207	ककैया	1,628.00	262	356	1,826	926	900	43	37	97	105	356	72	502	202
	ककैया		148	188	892	442	450	43	37	97	105	200	64	235	110
	कछारी		114	168	934	484	450	..	..	..	..	156	8	267	92
208	ग्रामाडोगरी	728.00	68	89	450	238	212	30	24	87	84	106	22	103	44
209	बीजेगाव	399.00	46	54	353	184	169	..	..	150	145	68	..	83	14
210	जमुनिया	111.00	7	8	35	10	25	..	..	..	..	1	2	6	8
211	नारा	737 00	127	149	714	361	353	42	35	35	28	161	50	186	81
212	[illegible]	437.00	62	80	458	223	235	2	2	4	3	63	38	103	18
213	करियागाव	937 00	137	212	1,036	499	537	17	20	28	28	151	14	281	189
214	दिवारा	717.00	106	137	762	381	381	18	13	49	39	177	82	163	55

काम करने वाले																						
I		II		III		IV		V(a)		V(b)		VI		VII		VIII		IX		X		
																				काम न करने वाले		स्थानीय कोड नं.
पु	स्त्री	पु.	स्त्री	पु.	स्त्री	पु	स्त्री	पु.	स्त्री	पु.	स्त्री	पु.	स्त्री	पु.	स्त्री	पु	स्त्री	पु	स्त्री	पु.	स्त्री	
17	18	19	20	21	22	23	24	25	26	27	28	29	30	31	32	33	34	35	36	37	38	1
36	1	..	1	2	..	..	..	2	..	..	..	..	.	..	..	..	.	..	..	22	69	184
35	1	41	13	2	.	..	..	..	..	..	..	..	.	..	..	..	..	..	..	79	140	185
11	1	19	10	11	..	..	..	..	.	..	..	..	..	..	..	..	..	3	..	25	45	186
3	..	19	15	32	..	..	..	.	..	..	..	..	..	1	..	1	..	5	..	41	60	187
34	..	29	37	2	..	..	..	..	.	..	..	..	..	..	..	..	..	..	..	50	73	188
27	..	25	30	2	..	..	..	..	.	..	..	.	..	..	..	..	..	..	..	35	57	
7	.	4	7	..	..	..	.	..	..	..	..	..	..	..	..	..	..	.	..	15	16	
46	10	21	14	4	..	..	..	1	.	.	..	..	..	..	..	..	..	3	..	50	92	189
66	..	53	49	2	..	..	..	..	.	.	.	.	.	1	..	..	.	3		83	154	190
58	..	48	42	1	..	..	..	..	.	..	..	..	..	1	..	..	.	2	..	66	132	
8	..	5	7	1	..	.	..	..	..	.	..	..	..	..	..	..	..	1	.	17	22	
22	12	16	9	..	..	..	..	.	..	.	..	..	..	..	..	.	.	.		17	39	191
65	18	..	..	..	..	..	..	1	2	..	.	..	..	..	..	..	..	1		44	89	192
26	11	7	6	..	..	..	..	..	..	.	..	..	.	..	..		..	1	..	22	33	193
9	.	28	22	2	1	.	..	.	.	.	.	.	.	.	..				..	22	37	194
2	.	15	12	..	..	.	..	..	..	..	..	..	..	..	..	..	..	.	..	11	8	
7	..	13	10	2	1	.	.	.	.	..	..	..	..	..	..	..	..	.		11	29	
32	12	9	7	2	..	..	..	..	.	..	.	.	..	..	..	.	.	.	.	38	44	195
25	61	39	61	1	1	.	..	..	..	..	..	.	..	..	.		.	1	1	56	.	196
71	35	27	41	2	1	..	.	1	.	..	.	..	.	.	..	.	.	1		87	119	197
42	20	19	27	1	1	.	..	.		.	.	.	..	..	.	..	..	1	.	61	69	
7	9	5	3	..	..	..	.	1	.	..	..	.		..	.		..	.	.	9	13	
22	6	3	11	1		..	..	.	.	.	.	..	..		..		.	.		17	37	
5	..	4	1	..	..	..	.				.		.	.	.					9	16	198
57	19	65	97	14	8	.		1	.	.	.		..		..	.	.	1		100	96	199
47	12	57	85	14	8	..	..	1			.	.	.	..	.		.	1	.	77	75	
10	7	8	12	..	.	.	.					.			..	.	..			23	21	
18	..	9	23	..	..	..	.	..	..		..	.	.	.	.		.	..		23	26	200
59	16	74	57	2	..	..	.	1				.	.	.	.	.	..	8	..	201	273	201
58	1	76	109	..	.	.	.	3	.	1	.		.	..	.	.	.	1	..	97	130	202
117	52	17	13	..	.	.	..	6	5	..	..	.	.		..	.	.	4	.	155	242	203
8	..	..	..	..	..	..	..	1	..	..		..	..	.			.	1	.	4	13	204
33	1	8	..	..	..	..	..	..	..	.		.	..	..	.	..	.	.	.	28	72	205
102	5	31	13	..	.	..	.	6	..	..	..	.	..	..	..	..	..	2	..	144	270	206
349	98	85	90	6	..		.	31	10	7	..	..		3	..	1	.	20	4	424	698	207
95	10	79	86	6		..	.	27	10	7	..		..	3	..	1	..	17	4	207	340	
254	88	6	4	..	..	..	..	4	..	..	..	..	..	..	..	..	.	3	.	217	358	
70	11	30	33	..	.	..	.	..	..	..	..	..	..	..	..	..	..	3	.	135	168	208
60	4	15	10	..	.	..	..	4	..	..	.	.	..	..	..	..	..	4	.	101	155	209
1	1	5	7	.	..	..	..	..	..	..	..	..	.	..	..	..	..	..	..	4	17	210
74	11	91	66	..	..	.	..	12	2	..	..	1	..	1	1	..	..	7	1	175	272	211
73		29	16	..	..	..	..	3	2	..	..	.	..	..	..	..	.	3		115	217	212
120	18	149	171	2		.	.	8	.	.	..	..	..	..	.	..	..	2	.	218	348	213
78	8	59	47	.	.		..	19	..	..	..	..	..	..	.	..	..	7	..	218	326	214

जनगणना का प्राथमिक सारांश

स्थानीय कोड नं.	गांव/वार्ड गणना ब्लाक का नाम	गांव का क्षेत्रफल एकड़ में नगर/वार्ड का वर्ग कि.मी. में	आबाद रिहायशी मकानों की संख्या	परिवारों की संख्या	गिने गये व्यक्तियों की कुल संख्या (बेघरबार और संस्थाओं में रहने वाले व्यक्तियों सहित)			अनुसूचित जातियां		अनुसूचित जन-जातियां		साक्षर एवं शिक्षित यक्ति		(I-IX कुल काम करने वाले	
					व्यक्ति	पु.	स्त्री	पु.	स्त्री	पु.	स्त्री	पु.	स्त्री	पु.	स्त्री
1	2	3	4	5	6	7	8	9	10	11	12	13	14	15	16
215	बगली	481.00	57	71	363	180	183	.	..	18	22	80	41	89	43
216	लफरा	1,783.00	274	284	1,526	743	783	64	72	42	55	360	132	409	215
	लफरा		152	155	837	425	412	40	51	16	17	201	44	235	164
	कटंगा टोला		97	102	528	249	279	24	21	12	11	137	79	135	46
	लाल माटी		25	27	161	69	92	..	.	14	27	22	9	39	5
217	घटिया	789.00	94	94	411	199	212	9	14	22	21	70	23	110	..
218	गांगा	656.00	114	114	547	263	284	131	141	12	10	115	40	127	1
219	देवगांव	863.00	187	200	941	492	449	..	..	56	64	280	79	244	167
220	सिलगी	2,633.00	299	377	1,881	911	970	80	82	364	415	407	146	483	403
	सिलगी		143	182	851	416	435	55	56	65	76	230	94	217	142
	चन्दरपुरा		156	195	1,030	495	535	25	26	299	339	177	52	266	261
221	खारी	726.00	119	137	674	323	351	11	15	80	101	195	66	185	91
222	जाहरमऊ	907.00	183	209	1,129	569	560	5	5	170	138	310	106	272	94
	जाहरमऊ		157	179	962	485	477	5	5	155	127	279	88	235	77
	बर्रा टोला		26	30	167	84	83	..	..	15	11	31	18	37	17
223	पीपर टोला माल.	324.00	29	31	166	80	86	..	..	74	68	21	14	42	20
224	पीपर टोला रै.	105.00	..	..	..	..	वीरान	..	..	..	..	..	..	..	..
225	मुगदरा	1,512.00	261	264	1,277	655	622	143	124	133	123	287	71	340	189
226	भटिया टोला	232.00	36	36	192	108	84	49	34	21	19	34	4	53	10
227	बम्हनी	2,194.00	1,152	1,221	5,884	3,024	2,860	139	113	435	413	1,858	984	1,373	605
	बम्हनी		1,101	1,161	5,586	2,872	2,714	139	113	329	302	1,781	964	1,301	573
	टिकरी टोला		51	60	298	152	146	..	..	106	111	77	20	72	32
228	बरबमपुर	233.00	13	13	49	25	24	..	..	25	24	8	4	13	12
229	सुनेहरा माल	1,336.00	41	54	327	168	159	17	14	143	141	44	3	99	65
230	सुनेहरा रै.	382.00	31	35	197	84	113	3	2	75	105	16	..	60	46
231	ढेको	1,113.00	175	207	1,137	565	572	65	50	38	37	317	132	255	66
232	धौरगांव	645.00	112	162	864	417	447	29	20	3	2	167	48	222	234
233	टिकरवारा	868.00	122	154	855	439	416	66	69	47	46	204	66	221	45
234	ठरका	772.00	155	198	905	450	455	38	34	60	69	226	77	226	143
235	प्रेमपुर	851.00	30	31	169	89	80	7	2	47	48	45	9	33	3
236	भंवरदा	314.00	98	102	582	310	272	15	11	12	7	64	26	139	11
237	लिमरुआ	1,331.00	234	310	1,487	751	736	39	38	64	67	351	127	389	180
238	सुमरिया माल	1,402.00	98	122	749	364	385	9	4	211	214	79	12	182	100
239	सुमरिया बनग्राम	250.00	21	24	181	90	91	..	..	82	86	16	4	48	44
240	बाजा	1,056.00	79	81	430	211	219	.	..	184	200	68	17	128	50
241	बोरिया	960.00	57	72	389	188	201	16	7	92	104	94	48	93	41
242	गुवारा	1,553.00	208	257	1,345	676	669	35	32	154	155	299	101	306	66
243	पांडी	578.00	89	105	584	294	290	6	7	38	35	100	36	171	12
	पांडी (पटेल टोला)		35	39	183	97	86	6	7	24	19	33	12	59	3
	पठान टोला		30	38	221	111	110	..	..	6	7	39	15	56	2
	गडरिया टोला		24	28	180	86	94	..	..	8	9	28	9	56	7
244	पैटेगांव	491.00	114	156	871	440	431	10	10	2	2	169	44	249	14
245	मलारी चक	294.00	42	53	395	188	207	..	..	88	98	58	6	106	36
	मलारी (मरार टोला)		23	25	205	101	104	.	..	6	4	30	5	59	13

मंडला तहसील

काम करने वाले																				काम न करने वाले		स्थानीय कोड नं
I		II		III		IV		V(a)		V(b)		VI		VII		VIII		IX		X		
पु.	स्त्री	पु.	स्त्री	पु	स्त्री	पु.	स्त्री	पु.	स्त्री	पु.	स्त्री	पु.	स्त्री	पु.	स्त्री	पु.	स्त्री	पु.	स्त्री	पु.	स्त्री	
17	18	19	20	21	22	23	24	25	26	27	28	29	30	31	32	33	34	35	36	37	38	1
33	6	40	36	..	..	..	..	7	1	2	..	..	..	..	..	..	..	7	..	91	140	215
269	128	98	80	9	5	..	..	16	2	1	..	..	..	1	..	..	..	15	..	334	568	216
141	103	70	56	8	5	..	..	7	..	1	..	..	..	1	..	..	..	7	..	190	248	
96	23	23	21	..	..	..	..	9	2	..	..	..	..	..	..	..	..	7	..	114	233	
32	2	5	3	1	..	..	..	..	..	..	..	..	..	..	..	..	..	1	..	30	87	
71	..	35	..	..	..	..	..	..	..	..	..	1	..	1	..	..	..	2	..	89	212	217
77	1	39	..	1	..	..	..	1	..	..	..	..	..	..	..	..	..	9	..	136	283	218
165	21	68	144	1	1	..	..	3	1	..	..	1	..	1	..	1	..	4	..	248	282	219
251	163	188	231	3	1	..	..	23	8	..	..	1	..	3	..	2	..	12	..	428	567	220
124	33	70	102	..	1	..	..	13	6	..	..	1	..	3	..	..	..	6	..	199	293	
127	130	118	129	3	..	..	..	10	2	..	..	..	..	..	..	2	..	6	..	229	274	
106	16	53	73	3	..	..	..	12	..	..	1	..	..	1	1	1	..	9	..	138	260	221
174	21	73	71	3	..	..	..	7	1	..	..	..	..	2	1	1	..	12	..	297	466	222
155	17	57	58	3	..	..	..	6	1	..	..	..	..	2	1	1	..	11	..	250	400	
19	4	16	13	..	..	..	..	1	..	..	..	..	..	..	..	..	..	1	..	47	66	
24	5	15	15	.	..	..	..	..	..	..	..	..	..	..	..	..	..	3	..	38	66	223
..	..	..	..	..	..	..	..	..	..	..	वीरान	..	..	..	..	..	..	..	..	..	..	224
157	49	128	137	5	..	1	..	23	2	1	1	4	..	3	..	..	..	18	..	315	433	225
13	5	6	4	1	..	1	..	1	..	..	..	..	..	1	..	30	1	..	..	55	74	226
462	217	146	149	34	1	..	..	117	27	26	17	29	..	191	20	20	..	348	174	1,651	2,255	227
438	216	114	120	34	1	..	..	116	27	25	17	29	..	191	18	19	..	335	174	1,571	2,141	
24	1	32	29	..	..	..	..	1	..	1	..	..	..	..	2	1	..	13	..	80	114	
11	2	2	10	..	..	..	..	..	..	..	..	..	..	..	..	..	..	..	..	12	12	228
81	52	15	13	1	..	..	..	..	..	1	..	..	..	..	..	..	..	1	..	69	94	229
50	40	6	6	1	..	..	..	..	..	1	..	..	..	..	..	..	..	2	..	24	67	230
153	23	81	42	5	..	..	..	3	1	..	..	..	..	1	..	..	..	12	..	310	506	231
159	174	55	60	1	..	..	..	..	..	1	..	..	..	..	..	..	..	6	..	195	213	232
117	..	60	2	..	..	..	..	36	..	..	..	..	..	..	..	..	..	8	43	218	371	233
95	17	78	94	8	..	..	..	33	27	..	..	2	..	2	1	..	..	8	4	224	312	234
25	3	3	..	1	..	..	..	..	..	..	..	..	..	..	..	1	..	3	..	56	77	235
110	9	16	2	1	..	..	..	2	..	..	..	..	..	..	..	..	..	10	..	171	261	236
273	115	66	58	2	3	..	..	18	2	2	..	6	..	4	..	3	..	15	2	362	556	237
151	55	23	45	..	..	..	..	5	..	..	..	1	.	..	..	..	..	2	..	182	285	238
47	43	..	1	1	..	..	..	..	..	..	..	..	..	..	..	..	..	..	..	42	47	239
84	16	35	34	2	..	..	..	2	..	..	..	..	..	..	..	..	..	5	..	83	169	240
60	12	26	29	1	..	..	..	1	..	..	..	..	..	..	..	..	..	5	..	95	160	241
201	32	93	33	..	..	..	..	9	..	..	..	..	..	..	..	..	..	3	1	370	603	242
82	5	40	6	11	..	..	.	5	..	6	1	3	..	2	..	5	..	17	..	123	278	243
26	2	17	1	3	..	..	..	..	..	4	..	2	..	2	..	1	..	4	..	38	83	
30	..	10	1	4	..	..	..	2	..	2	1	1	..	..	..	3	..	4	..	55	108	
26	3	13	4	4	..	..	..	3	..	..	..	..	..	..	..	1	..	9	..	30	87	
200	6	40	6	2	1	..	..	2	..	..	1	..	..	2	..	..	..	3	..	191	417	244
72	19	26	17	2	..	.	..	1	..	.	.	..	..	1	..	..	..	4	..	82	171	245
42	6	12	7	2	..	..	.	1	..	.	.	.	..	1	..	..	..	1	..	42	91	

जनगणना का प्राथमिक सारांश

स्थानीय कोड नं.	गांव/वार्ड गणना ब्लाक का नाम	गांव का क्षेत्रफल एकड में नगर/वार्ड का वर्ग कि मी. में	आबाद रिहायशी मकानों की संख्या	परिवारों की संख्या	गिने गये व्यक्तियों की कुल संख्या (बेघरबार और सरायों में रहने वाले व्यक्तियों सहित)			अनुसूचित जातियां		अनुसूचित जन-जातियां		साक्षर एवं शिक्षित व्यक्ति		(I-IX) कुल काम करने वाले	
					व्यक्ति	पु.	स्त्री	पु	स्त्री	पु	स्त्री	पु.	स्त्री	पु.	स्त्री
1	2	3	4	5	6	7	8	9	10	11	12	13	14	15	16
	गोडी टोला		13	18	122	60	62	..	..	55	53	22	1	34	11
	बैगा टोला		6	10	68	27	41	..	..	27	41	6	..	13	12
246	नादिया	835.00	48	65	342	170	172	10	11	56	59	31	3	94	42
	नादिया (मरार टोला)		29	40	225	115	110	6	6	12	9	21	1	54	28
	गोडी टोला		19	25	117	55	62	4	5	44	50	10	2	40	14
247	खापा कला	562.00	31	39	188	91	97	..	..	91	97	10	2	49	50
	खापा		5	9	38	15	23	..	..	15	23	4	..	11	13
	रथा टोला		3	3	8	4	4	..	..	4	4	3	2	3	3
	बर्रा टोला		23	27	142	72	70	..	..	72	70	3	..	35	34
248	मौहगाव	1,166.00	72	81	477	238	239	..	..	180	187	58	9	136	110
	माली मौहगाव		22	25	155	71	84	..	..	28	40	21	8	44	41
	लाखन टोला		3	3	17	8	9	..	..	8	9	1	..	5	4
	आमा टोला		16	20	134	67	67	..	..	67	67	18	..	32	29
	टिकरा टोला		16	17	90	45	45	..	..	37	40	7	.	24	20
	बहोरिया टोला		15	16	81	47	34	..	..	40	31	11	1	31	16
249	मानादेई	434.00	79	101	525	262	263	..	5	124	126	17	18	129	32
250	धोरानाला	2,265.00	68	87	449	215	234	..	..	201	216	21	2	129	156
	धोरा टोला		1	1	4	2	2	..	..	2	2	..	..	2	2
	आमा टोला		7	14	68	34	34	..	..	34	34	1	.	21	26
	बेर टोला		36	44	225	109	116	..	..	101	102	11	..	71	79
	मुकद्दम टोला		24	28	152	70	82	..	..	64	78	9	2	35	49
251	बिचुआ	670.00	75	116	390	197	193	5	8	135	142	64	18	105	82
	बिचुवा		71	112	366	184	182	5	8	124	133	63	18	96	75
	नीचे टोला		4	4	24	13	11	..	..	11	9	1	..	9	7
252	केहरपुर	1,330.00	128	181	978	472	506	24	26	189	167	143	36	246	217
	केहरपुर		98	144	786	382	404	21	25	106	121	138	36	195	168
	मोहन टोला		17	21	117	54	63	3	1	47	7	4	..	30	31
	उपर टोला		13	13	75	36	39	..	..	36	39	1	..	21	18
253	कोटासांगवा	3,490.00	152	168	869	443	426	3	2	401	378	102	5	239	253
	(कोटा) कोटासांगवा		92	99	515	267	248	3	2	256	236	84	5	141	152
	कातल बोडी		10	10	41	20	21	..	..	9	15	..	..	6	13
	सांगवा		50	59	313	156	157	..	..	136	127	18	..	92	88
254	मलारा	578.00	50	61	322	154	168	1	3	122	133	42	18	95	71
255	डुगरिया	653.00	19	25	128	67	61	..	..	52	53	15	6	39	30
	डुगरिया		14	19	94	49	45	..	..	34	37	9	6	28	23
	पटेली टोला		5	6	34	18	16	..	..	18	16	6	..	11	7
256	बहगा	1,274.00	102	117	747	374	373	..	..	365	363	148	41	234	227
	बहगा (पटेली टोला)		65	67	486	245	241	..	..	236	231	92	17	150	153
	खिरवा टोला		37	50	261	129	132	..	..	129	132	56	24	84	74
257	मालपठार वनग्राम	553.00	34	37	201	98	103	7	6	77	90	54	30	48	..
258	जारगी	1,312.00	71	77	393	183	210	5	9	133	158	41	6	98	6
	जारगी		60	64	328	152	176	5	9	113	137	39	6	83	5
	वरी टोला		2	2	11	6	5	..	..	6	5	1	..	3	..
	चिरई बार्ती		9	11	54	25	29	..	..	14	16	1	..	12	1

मंडला तहसील

काम करने वाले																						
I		II		III		IV		V(a)		V(b)		VI		VII		VIII		IX		X काम न करने वाले		स्थानीय कोड नं
पु.	स्त्री	पु.	स्त्री	पु.	स्त्री	पु.	स्त्री	पु.	स्त्री	पु.	स्त्री	पु.	स्त्री	पु.	स्त्री	पु	स्त्री	पु.	स्त्री	पु.	स्त्री	
17	18	19	20	21	22	23	24	25	26	27	28	29	30	31	32	33	34	35	36	37	38	1
25	6	7	5	..	..	..	..	..	..	.	..	.	..	..	..	..	..	2	.	26	51	
5	7	7	5	.	..	..	..	..	..	..	..	..	..	..	..	..	..	1	..	14	29	
62	22	28	20	..	..	..	..	.	..	..	..	..	..	2	..	..	..	2	..	76	130	246
39	17	13	11	..	..	..		..	..	..	..	.	..	1	..	..	..	1	..	61	82	
23	5	15	9	..	..	..	..	..	.	..	..	..	..	1	..	..	..	1	..	15	48	
32	24	17	26	..	..	..	..	..	.	..	..	..	..	..	..	..	..	..	..	42	47	247
5	5	6	8	..	..	..	..	..	..	..	.	..	..	..	..	..	..	..	..	4	10	
3	3	..	..	..	..	..	..	..	..	..	..	..	..	..	..	..	..	..	..	1	1	
24	16	11	18	..	..	..	..	..	..	..	..	..	..	..	.	..	..	..	..	37	36	
79	65	53	45	..	..	..	..	..	..	1	..	..	.	1	..	..	..	2	..	102	129	248
32	29	9	12	..	.	..	..	..	..	..	..	..	.	1	..	..	..	2	..	27	43	
..	..	5	4	..	.	..	..	..	..	.	..	.	..	..	..	..	.	..	..	3	5	
27	26	4	3	..	..	..	..	.	..	1	.		..	..	..	.	..	..	..	35	38	
4	3	20	17	..	..	..	..	..	..	..	..	..	..	..	.	..	..	..	..	21	25	
16	7	15	9	..	.	..	..	..	..	..	..	.	..	..	..	..	..	..	..	16	18	
65	3	47	23	1	1	..	..	10	4	1	..	.	..	1	..	2	..	2	1	133	231	249
90	106	36	49	..	..	..	.	2	.	..	..	..	..	..	..	.	..	1	1	86	78	250
1	1	1	1	..	..	..	..	..	..	..	..	..	..	..	..	..	..	..	..	..	..	
11	11	10	15	..	..	..	..	..	..	..	..	..	..	..	..	..	.	..	..	13	8	
56	61	13	17	..	..	..	..	2	..	..	..	..	..	..	..	..	..	..	1	38	37	
22	33	12	16	.	..	..	..	..	..	..	..	..	..	..	..	..	..	1	..	35	33	
53	6	49	76	..	.	..	..	..	..	..	..	..	..	..	..	..	..	3	..	92	111	251
50	5	44	70	..	..	..	..	..	..	..	..	..	..	..	..	..	..	2	..	88	107	
3	1	5	6	..	..	..	..	..	..	..	..	..	..	..	..	..	..	1	..	4	4	
181	153	45	61	4	..	..	..	4	1	5	..	..	.	..	1	..	..	7	1	226	289	252
155	129	22	37	2	..	..	..	4	1	5	..	..	..	..	..	..	..	7	1	187	236	
11	10	17	20	2	..	..	..	..	..	.	..	..	..	..	1	..	..	..	.	24	32	
15	14	6	4	..	..	..	..	..	..	..	..	..	..	..	..	..	..	..	..	15	21	
217	219	15	33	2	..	..	..	2	1	..	..	1	.	..	..	1	..	1	..	204	173	253
127	134	9	17	1	..	..	..	2	1	..	..	1	..	..	..	..	..	1	..	126	96	
3	3	3	10	..	..	..	..	..	..	..	..	..	..	..	..	..	..	..	..	14	8	
87	82	3	6	1	..	..	..	..	..	..	..	..	..	..	..	1	..	..	..	64	69	
44	37	40	34	6	..	..	..	3	..	..	..	..	..	..	..	..	..	2	..	59	97	254
32	28	3	2	..	..	..	..	1	..	..	..	..	..	..	..	..	..	3	..	28	31	255
22	21	3	2	..	..	..	..	..	..	..	..	..	..	..	..	..	..	3	..	21	22	
10	7	..	..	..	..	..	..	1	..	..	.	..	..	..	..	..	..	..	..	7	9	
189	194	42	33	..	..	..	..	1	..	..	..	..	..	2	..	..	..	..	..	140	146	256
127	135	20	18	..	..	..	..	1	..	..	..	..	..	2	..	..	..	..	..	95	88	
62	59	22	15	..	..	..	..	..	..	..	..	..	..	..	..	..	..	..	..	45	58	
36	..	3	..	4	..	..	..	2	..	..	..	..	..	..	..	..	..	3	..	50	103	257
77	3	16	3	..	..	..	..	3	..	..	..	..	..	1	..	.	..	1	..	85	204	258
66	2	12	3	..	..	..	..	3	..	..	..	..	..	1	..	..	..	1	..	69	171	
2	..	1	..	..	..	..	..	..	..	..	..	..	..	..	..	..	.	..	..	3	5	
9	1	3	..	..	..	..	..	..	..	..	..	..		.						13	28	

जनगणना का प्राथमिक सारांश

स्थानीय कोड नं.	गांव/वार्ड गणना ब्लाक का नाम	गांव का क्षेत्रफल एकड़ में नगर/वार्ड का वर्ग कि. मी. में	आबाद रिहायशी मकानों की संख्या	परिवारों की संख्या	गिने गये व्यक्तियों की कुल संख्या (बेघरबार और संस्थाओं में रहने वाले व्यक्तियों सहित)			अनुसूचित जातियां		अनुसूचित जन-जातियां		साक्षर एवं शिक्षित व्यक्ति		(I-IX) कुल काम करने वाले	
					व्यक्ति	पु.	स्त्री	पु	स्त्री	पु.	स्त्री	पु.	स्त्री	पु.	स्त्री
1	2	3	4	5	6	7	8	9	10	11	12	13	14	15	16
259	खुरसीपार	1,096.00	82	87	459	222	237	..	..	187	191	31	4	108	8
	खुरसीपार		66	70	387	186	201	..	..	151	155	24	3	91	5
	बैगा मोल		9	10	45	23	22	..	..	23	22	3	..	10	2
	जुतवानी		7	7	27	13	14	..	..	13	14	4	1	7	1
260	जारगा	789.00	38	45	241	114	127	1	..	99	110	28	3	59	2
261	कुटेली	1,013.00	37	46	323	168	155	..	..	134	132	42	9	69	1
	कुटेली		18	24	149	74	75	..	..	69	71	14	..	29	..
	टुहली टोला		11	13	76	36	40	..	..	36	40	12	9	18	1
	पटेल टोला		8	9	98	58	40	..	..	29	21	16	..	22	..
262	बढ़ार	1,597.00	80	92	637	322	315	..	..	260	250	75	8	172	37
	बढ़ार		40	48	315	165	150	..	..	106	92	52	8	86	18
	सेमीकोल		40	44	322	157	165	..	..	154	158	23	..	86	19
263	मछरिया रै.	658.00	34	35	183	90	93	..	..	87	76	38	4	51	12
264	पोंडी	1,097.00	35	36	207	98	109	..	..	95	103	9	4	48	14
265	सनकुही (सिलपुरी)	924.00	41	54	250	130	120	..	..	125	110	15	3	69	37
266	बुजबुजिया वनग्राम	629.00	55	60	342	172	170	..	..	158	150	38	4	108	65
267	सिलपुरा	643.00	66	67	366	182	184	..	..	164	168	9	..	122	98
	सिलपुरा टोला		13	13	79	40	39	..	..	40	39	..	..	29	15
	नैटी टोला		45	46	246	120	126	..	..	113	119	5	..	80	72
	बुजबुजिया टोला		8	8	41	22	19	..	..	11	10	4	..	13	11
268	कुड़ादेवरी रै.	342.00	49	49	261	134	127	..	..	134	127	1	..	82	66
	कुड़ादेवरी टोला		12	12	59	26	33	..	..	26	33	1	..	15	19
	टिकरा टोला		22	22	115	58	57	..	..	58	57	..	..	39	27
	नेंटी टोला		15	15	87	50	37	..	..	50	37	..	..	28	20
269	सुरंगदेवरी	1,319.00	55	71	376	173	203	..	..	150	172	29	7	103	104
	सुरंगदेवरी		19	22	125	55	70	..	..	51	64	7	4	34	33
	कोटवार टोला		36	49	251	118	133	..	..	99	108	22	3	69	71
270	इमली गोहान	528.00	80	97	511	247	264	2	1	169	193	87	14	135	112
	इमली गोहान		24	24	129	61	68	..	..	56	66	19	2	34	28
	भोई टोला		12	16	85	37	48	..	..	37	48	10	3	23	22
	अहीर टोला		44	57	297	149	148	2	1	76	79	58	9	78	62
271	भूरकाल खापा रै.	493.00	1	1	7	5	2	..	..	5	2	1	1	3	2
272	खैरी	858.00	49	54	281	152	129	..	..	119	99	31	2	96	83
	खैरी टोला		13	13	68	40	28	..	..	35	24	1	..	25	19
	दानी टोला		36	41	213	112	101	..	..	84	75	30	2	71	64
273	मड़ई रै.	472 00	1	1	6	4	2	..	..	4	2	..	..	3	2
274	मड़ई जर.	612.00	36	38	225	107	118	..	..	102	115	13	..	73	81
275	फूलनागर	889.00	67	73	327	164	163	..	..	82	80	84	14	91	81
276	सागर	1,111.00	140	164	839	408	431	29	24	132	146	201	53	214	190
277	बम्होरी	297.00	14	15	68	37	31	..	..	18	12	17	4	19	16
278	पड़रिया रै.	774.00	39	46	206	106	100	..	..	91	79	35	5	64	54
	पड़रिया		20	23	100	56	44	..	.	55	43	15	1	34	24
	मिझोरी		19	23	106	50	56	..	.	36	36	20	4	30	30

मंडला तहसील

काम करने वाले																					
I		II		III		IV		V(a)		V(b)		VI		VII		VIII		IX		X		
																				काम न करने वाले		स्थानीय कोड नं
पु.	स्त्री	पु.	स्त्री	पु.	स्त्री	पु.	स्त्री	पु.	स्त्री	पु.	स्त्री	पु.	स्त्री	पु.	स्त्री	पु.	स्त्री	पु.	स्त्री	पु.	स्त्री	
17	18	19	20	21	22	23	24	25	26	27	28	29	30	31	32	33	34	35	36	37	38	1
93	5	11	3	2	..	..	..	2	..	..	..	..	..	..	..	..	.	..	..	114	229	259
76	3	11	2	2	..	..	..	2	..	..	..	..	..	..	..	..	..	..	..	95	196	
10	1	..	1	..	..	..	..	..	..	..	..	..	..	..	..	..	..	..	..	13	20	
7	1	..	..	..	..	..	..	..	..	..	..	..	..	..	..	..	..	.	..	6	13	
49	2	4	..	..	..	..	..	5	..	..	..	1	..	..	..	..	..	..	..	55	125	260
63	1	4	..	2	..	..	..	..	..	..	..	..	..	..	..	..	..	..	..	99	154	261
25	..	2	..	2	..	..	..	..	..	..	..	..	..	..	..	..	..	..	..	45	75	
17	1	1	..	..	..	..	..	..	..	..	..	..	..	..	..	.	..	..	..	18	39	
21	..	1	..	..	..	..	..	..	..	..	..	..	..	..	..	..	..	..	..	36	40	
121	2	44	35	4	..	..	..	..	..	..	..	..	..	..	..	..	..	3	..	150	278	262
57	2	22	16	4	..	..	..	..	..	..	..	..	..	..	..	..	..	3	..	79	132	
64	..	22	19	..	..	..	..	..	..	..	..	..	..	..	..	..	..	..	..	71	146	
35	..	9	9	1	..	..	..	..	..	2	3	..	..	..	..	..	..	4	..	39	81	263
34	..	13	12	1	2	..	..	..	..	..	..	..	..	..	..	..	..	..	..	50	95	264
49	12	19	25	..	..	..	..	1	..	..	..	..	..	..	..	..	..	..	..	61	83	265
55	20	49	45	3	..	..	..	1	..	..	..	..	..	..	..	..	..	..	.	64	105	266
70	43	51	55	..	..	..	..	..	..	..	..	..	..	..	..	..	..	1	..	60	86	267
8	..	21	15	..	..	..	..	..	..	..	..	..	..	..	..	..	..	..	..	11	24	
52	33	28	39	..	..	..	..	..	..	..	..	..	..	..	..	..	..	..	..	40	54	
10	10	2	1	..	..	..	..	..	..	..	..	..	..	..	..	..	..	1	..	9	8	
45	44	37	22	..	..	..	..	..	..	..	..	..	..	..	..	..	..	..	..	52	61	268
11	15	4	4	..	..	..	..	..	..	..	..	..	..	..	..	..	..	..	..	11	14	
20	16	19	11	..	..	..	..	..	..	..	..	..	..	..	..	..	..	..	..	19	30	
14	13	14	7	..	..	..	..	..	..	..	..	..	..	..	..	..	..	..	..	22	17	
83	84	11	14	..	..	..	..	5	5	..	..	..	..	2	1	..	..	2	..	70	99	269
28	29	5	4	..	..	..	..	..	..	..	..	..	..	..	..	..	..	1	..	21	37	
55	55	6	10	..	..	..	..	5	5	..	..	..	..	2	1	..	..	1	..	49	62	
88	71	32	36	..	..	..	..	..	..	..	..	..	..	7	5	..	..	8	..	112	152	270
27	22	4	6	..	..	..	..	..	..	..	..	..	..	..	..	..	..	3	..	27	40	
15	13	7	9	..	..	..	..	..	..	..	..	..	..	..	..	..	..	1	..	14	26	
46	36	21	21	..	..	..	..	..	..	..	..	..	..	7	5	..	..	4	..	71	86	
3	2	..	..	..	..	..	..	..	..	..	..	..	..	..	..	..	..	..	..	2	..	271
73	65	18	18	1	..	..	..	2	..	..	..	..	..	1	..	..	..	1	..	56	46	272
23	18	2	1	..	..	..	..	..	..	..	..	..	..	..	..	..	..	..	..	15	9	
50	47	16	17	1	..	..	..	2	..	..	..	..	..	1	..	..	..	1	..	41	37	
2	2	1	..	..	..	..	..	..	..	..	..	..	..	..	..	..	..	..	..	1	..	273
68	76	4	5	1	..	..	..	..	..	..	..	..	..	..	..	..	..	..	..	34	37	274
33	..	39	78	1	..	..	..	3	3	1	..	..	..	3	..	1	..	10	..	73	82	275
120	100	60	84	6	..	..	..	8	1	1	..	1	..	1	2	1	..	16	3	194	241	276
13	..	6	16	..	..	..	..	..	..	..	..	..	..	..	..	..	..	..	..	18	15	277
40	2	20	51	1	..	..	..	2	1	..	..	..	..	..	..	..	..	1	..	42	46	278
21	..	10	23	1	..	..	.	1	3	..	..	..	..	..	..	..	..	1	..	22	20	
19	2	10	28	..	..	.		1	.	..	.	..	.	..	..	..	..	..	..	20	26	

जनगणना का प्राथमिक सारांश

स्थानीय कोड नं.	गाव, वार्ड गणना ब्लाक का नाम	गाव का क्षेत्रफल एकड में नगर/वार्ड का वर्ग कि.मी में	आबाद निवासी मकानों की संख्या	परिवारों की संख्या	गिने गये व्यक्तियों की कुल संख्या (बेघरबार और संस्थाओं में रहने वाले व्यक्तियों सहित)			अनुसूचित जातियां		अनुसूचित जन-जातियां		साक्षर एवं शिक्षित व्यक्ति		(I-IX) कुल काम करने वाले	
					व्यक्ति	पु	स्त्री	पु	स्त्री	पु.	स्त्री	पु.	स्त्री	पु.	स्त्री
1	2	3	4	5	6	7	8	9	10	11	12	13	14	15	16
279	बीजा डाडी वनग्राम	427.00	17	17	126	52	74	..	..	50	68	17	1	32	28
280	मकरी जर	717.00	58	58	335	176	159	1	2	149	140	62	9	93	67
281	निदनी	471.00	61	65	323	168	155	2	1	75	88	61	14	74	44
282	गाजीपुर	483.00	35	37	192	96	96	..	..	65	64	31	2	43	30
283	साल्हे डन्डा	1,635.00	68	74	438	207	231	..	..	193	217	32	11	143	20
284	पोडो	312.00	33	33	218	96	122	..	..	92	115	4	..	52	12
285	ठोडा	660.00	26	27	239	114	125	..	..	109	123	6	1	51	9
286	सूरजपुरा	1,354.00	46	55	388	193	195	..	..	191	191	27	10	100	114
287	अहमदपुर	1,114.00	64	73	414	203	211	..	..	125	136	57	10	111	110
288	भैमादाह वनग्राम	596.00	22	27	148	66	82	..	..	52	69	12	3	47	15
289	बाघा	1,132.00	105	120	712	344	368	5	6	194	223	115	24	212	187
	बाघा		63	71	419	206	213	5	6	63	73	75	21	127	91
	बाघी		42	49	293	138	155	..	..	131	150	40	3	85	96
290	तुझारी	401.00	45	50	291	152	139	..	..	129	116	49	2	86	69
291	जुझारी रै.	34.00	..	..	..	..	वीरान	..	..	..	..	..	..	..	
292	बबैहा रै.	347.00	48	51	281	137	144	3	7	106	113	49	5	84	73
293	गवारी	735.00	78	95	497	250	247	2	3	106	101	149	36	132	83
294	खलवारा	608.00	28	31	166	85	81	..	..	85	81	2	..	54	..
295	खारी	616.00	36	47	220	119	101	3	3	79	62	36	8	73	27
296	कोसमडोंगरी	173.00	30	31	221	100	121	..	..	95	115	5	..	68	3
297	दलकाबेर पानी वनग्राम	412.00	19	19	96	47	49	..	..	46	46	4	..	24	23
298	लावरमाल	318.00	57	57	311	170	141	..	..	151	119	51	50	91	38
299	उमरिया	846.00	53	53	307	141	166	8	21	90	95	23	2	77	67
	उमरिया		21	21	137	63	74	..	..	36	44	8	..	33	23
	पटेल टोला		19	19	96	43	53	8	21	19	12	13	2	26	29
	शभू टोला		13	13	74	35	39	..	..	35	39	2	..	18	15
300	खलवारा वनग्राम	452.00	8	8	57	33	24	..	..	33	24	..	..	12	..
301	बक्छेरागोंदी	718.00	56	56	315	155	160	..	..	115	123	33	4	58	7
	बक्छेरागोंदी		26	26	163	85	78	..	..	45	41	18	..	30	1
	टिकरा टोला		30	30	152	70	82	..	..	70	82	15	4	28	6
302	बकोरी	819.00	161	164	697	341	356	62	70	136	142	155	57	182	46
	बकोरी		30	33	145	67	78	..	..	67	78	8	2	34	19
	बैगा टोला		131	131	552	274	278	62	70	69	64	147	55	148	21
303	खुकमर	1,151.00	54	61	313	156	157	..	..	153	155	40	..	81	65
304	लावर रै.	169.00	2	2	4	1	3	..	..	1	3	..	..	1	3
305	डुगरिया वनग्राम	659.00	16	16	84	51	33	..	..	51	30	14	1	21	12
306	लुहिया	285.00	22	24	134	56	78	..	..	56	78	7	1	31	32
307	पैजवारा	729.00	19	22	130	66	64	..	..	42	41	8	4	37	29
308	बनियानारा	267.00	55	66	326	143	183	..	..	138	179	24	5	84	90
309	टिकरिया	477.00	108	111	552	284	268	24	17	66	70	155	46	142	116
310	कटगी	670.00	80	87	438	227	211	2	1	119	117	102	37	123	108
311	कन्हार	418.00	43	51	269	135	134	..	..	123	123	28	4	64	42
312	जामुनपानी	891.00	26	27	121	58	63	..	..	51	51	4	..	29	18
313	देवरी	1,271.00	46	50	302	148	154	..	..	134	133	64	21	68	35

काम करने वाले																						
I		II		III		IV		V(a)		V(b)		VI		VII		VIII		IX		X काम न करने वाले		स्थानीय कोड न
पु.	स्त्री	पु.	स्त्री	पु.	स्त्री	पु.	स्त्री	पु	स्त्री	पु.	स्त्री	पु	स्त्री	पु.	स्त्री	पु	स्त्री	पु	स्त्री	पु	स्त्री	
17	18	19	20	21	22	23	24	25	26	27	28	29	30	31	32	33	34	35	36	37	38	1
11	1	7	8	2	3	..	..	..	..	..	..	..	..	12	16	..	.	..	..	20	46	279
41	2	25	56	5	..	..	.	3	..	1	..	1	1	16	7	..	..	1	1	83	92	280
41	4	19	33	6	2	..	..	..	..	..	..	..	..	5	3	..	..	3	2	94	111	281
20	2	17	26	1	..	..	..	..	..	..	..	..	..	3	1	..	..	2	1	53	66	282
129	9	11	11	..	..	..	..	..	..	..	..	1	..	..	..	..	..	2	..	64	211	283
41	1	10	11	..	..	..	..	1	..	..	..	..	..	..	..	..	..	..	..	44	110	284
45	1	4	8	2	..	..	..	..	..	..	..	..	..	..	..	..	..	..	..	63	116	285
85	95	4	4	..	..	..	..	11	15	..	..	..	..	..	..	..	.	.	..	93	81	286
97	101	8	8	..	..	..	..	3	1	..	..	..	..	..	..	..	.	3	..	92	101	287
40	42	4	3	..	..	..	..	2	..	.	..	.	..	..	..	..	.	1	..	19	37	288
134	118	42	61	14	..	..	..	14	8	..	..	..	..	4	..	1	..	3	..	132	181	289
69	43	33	45	11	..	..	..	9	3	..	..	..	..	3	..	..	..	2	..	79	122	
65	75	9	16	3	..	..	..	5	5	..	..	..	..	1	..	1	..	1	..	53	59	
65	21	15	48	4	..	..	..	..	..	..	..	..	..	..	..	..	..	2	..	66	70	290
..	..	..	..	..	..	..	..	..	..	..	वीरान	..	..	..	..	..	..	..	..	..	..	291
51	23	25	48	5	..	..	..	..	..	1	..	..	..	..	1	..	.	2	..	53	72	292
97	66	15	16	4	..	..	..	3	1	..	..	..	..	7	..	..	.	6	..	118	164	293
26	..	27	..	1	..	..	..	..	..	..	..	..	..	..	..	..	.	..	..	31	81	294
27	1	37	26	1	..	..	..	2	..	..	..	..	..	2	..	..	..	4	.	46	74	295
30	..	37	3	1	..	..	..	..	..	..	..	..	..	..	..	.	..	.	..	32	118	296
22	..	2	23	..	..	..	..	..	..	..	..	..	..	..	..	.	..	..	..	23	26	297
62	..	19	30	..	..	..	..	9	8	..	..	..	..	..	..	..	..	1	..	79	103	298
65	3	8	64	..	..	..	..	2	..	1	..	..	..	..	..	..	..	1	..	64	99	299
26	2	4	21	..	.	..	..	2	..	1	..	..	..	..	..	..	..	..	..	30	51	
23	1	2	28	..	..	..	..	..	..	..	..	..	..	..	..	..	..	1	..	17	24	
16	..	2	15	..	..	..	..	..	.	..	..	..	..	..	..	..	..	..	..	17	24	
8	..	4	..	..	..	..	..	..	..	..	..	..	..	..	..	..	..	..	..	21	24	300
44	2	14	5	..	..	..	..	..	..	..	..	..	..	..	..	..	..	..	..	97	153	301
23	..	7	1	..	..	..	..	..	..	..	..	..	..	..	..	..	..	..	..	55	77	
21	2	7	4	..	.	..	..	..	..	..	..	..	..	..	..	..	..	..	..	42	76	
50	4	105	29	3	..	..	..	12	7	..	..	1	..	4	..	..	..	7	..	159	316	302
..	..	27	13	..	..	..	..	7	6	..	..	..	..	..	.	..	..	..	..	33	59	
50	4	78	16	3	.	..	..	5	1	..	..	1	..	4	..	..	..	7	..	126	257	
74	58	5	7	..	..	..	..	2	..	..	..	..	..	..	..	..	..	..	..	75	92	303
..	2	1	1	..	..	.	..	..	..	..	..	..	..	..	..	..	..	..	..	..	..	304
17	10	3	2	1	..	..	..	..	..	..	..	..	..	..	..	..	..	..	..	30	21	305
22	1	9	31	..		..		..	.	..	..	..	..	..	..	..	..	..	..	25	46	306
17	3	20	26	..	.	..	..	..	..	..	..	..	..	..	..	.	..	..	..	29	35	307
44	5	38	85	1	..	..	..	..	..	..	..	..	..	..	..	..	..	1	..	59	93	308
98	5	37	111	.	..	..	..	1	..	..	..	..	..	1	..	1	..	4	..	142	152	309
77	6	35	102	3	..	..	..	3	..	1	..	..	..	2	..	..	..	2	..	104	103	310
54	1	10	41	..	..	..	..	..	..	..	..	..	..	..	..	..	..	..	..	71	92	311
21	18	8	..	..	..	..	..	..	..	..	..	..	..	..	..	..	..	..	..	29	45	312
42	11	22	24	2	..	..	..	..	..	..	..	..	..	..	..	..	..	2	..	80	119	313

जनगणना का प्राथमिक सारांश

स्थानीय कोड न.	गांव/वार्ड गणना ब्लाक का नाम	गांव का क्षेत्रफल एकड़ में नगर/वार्ड का वर्ग कि. मी. में	आबाद रिहायशी मकानों की संख्या	परिवारों की संख्या	गिने गये व्यक्तियों की कुल संख्या (बेघरबार और संस्थाओं में रहने वाले व्यक्तियों सहित)			अनुसूचित जातियां		अनुसूचित-जन-जातियां		साक्षर एवं शिक्षित व्यक्ति		(I-IX) कुल काम करने वाले	
					व्यक्ति	पु.	स्त्री	पु.	स्त्री	पु.	स्त्री	पु.	स्त्री	पु	स्त्री
1	2	3	4	5	6	7	8	9	10	11	12	13	14	15	16
314	कठौतिया	903.00	41	43	249	119	130	..	..	117	127	8	..	72	77
	कठौतिया टोला		33	35	193	94	99	..	..	92	96	6	..	56	60
	बर्रा टोला		8	8	56	25	31	..	..	25	31	2	..	16	17
315	मोहनिया पटपरा	2,056.00	172	223	1,185	574	611	9	7	287	357	182	39	363	379
	मोहनिया टोला		73	106	559	266	293	3	2	112	119	46	1	173	163
	पटपरा		99	117	626	308	318	6	5	175	238	136	38	190	216
316	मिरन्दगढ	438 00	55	62	379	177	202	..	..	142	173	79	20	101	43
317	सिमरिया	590.00	44	52	304	148	156	..	..	145	156	20	1	86	56
	सिमरिया टोला		9	13	65	31	34	..	..	31	34	2	..	21	13
	पाखा टोला		30	32	176	84	92	..	..	84	92	2	1	52	36
	पटेल टोला		5	7	63	33	30	..	..	30	30	16	..	13	7
318	भडारताल	324.00	19	23	122	65	57	..	..	45	47	1	..	37	33
319	चरगाव	581.00	61	68	374	190	184	2	2	162	162	44	4	104	107
	चरगाव टोला		9	9	61	33	28	..	..	19	20	6	2	20	16
	टिकरा टोला		52	59	313	157	156	2	2	143	142	38	2	84	91
320	किन्द्री	759.00	104	132	602	306	296	..	..	171	163	123	36	168	126
321	मवई जर.	1,685.00	70	70	405	204	201	..	..	200	199	55	1	99	25
	मवई		29	29	193	105	88	..	..	101	86	15	..	46	9
	ऊपर टोला		5	5	30	14	16	..	..	14	16	1	..	7	2
	खुडिया टोला		13	13	54	27	27	..	..	27	27	25	..	13	6
	बर्रा टोला		8	8	54	26	28	..	..	26	28	7	..	13	2
	कर्धन टोला		15	15	74	32	42	..	..	32	42	7	1	20	6
322	बकछेरा दोना	1,329.00	104	136	707	352	355	1	2	237	238	84	30	193	179
	बकछेरा		25	28	138	70	68	..	..	19	12	14	1	40	34
	भगडी टोला		22	32	157	74	83	1	2	52	56	19	5	45	50
	दोना टिकरा टोला		18	22	125	64	61	..	..	64	61	12	7	32	25
	जामत टोला		3	4	29	10	19	..	..	10	18	6	3	5	8
	जमगाव टोला		18	24	127	68	59	..	..	29	28	22	11	40	28
	बैगा टोला		18	26	131	66	65	..	..	63	63	11	3	31	34
323	धनगाव माल	468.00	29	29	180	84	96	..	..	84	96	4	..	50	59
324	धवगाव रै.	269.00	10	10	91	42	49	..	..	41	47	..	..	26	28
325	मिलपुरी उर्फ छपरी रै.	753.00	66	66	308	163	145	..	..	143	122	34	4	96	86
	छपरी		19	19	96	49	47	..	..	40	42	18	4	30	26
	मुकद्दम टोला		14	14	50	28	22	..	..	28	22	8	..	19	14
	बैगा टोला		15	15	68	36	32	..	..	35	32	7	..	20	20
	मिलपुरी करिया टोला		18	18	94	50	44	..	..	40	26	1	.	27	26
326	सिमरिया माल	955.00	44	41	383	204	179	..	..	190	167	59	8	105	17
	सिमरिया		24	24	225	119	106	..	..	107	96	25	7	61	9
	छिवला टोला		20	20	158	85	73	..	..	83	71	34	1	44	8
327	खमरिया	625.00	27	27	254	127	127	..	..	104	104	28	7	72	18
	खमरिया		17	17	191	98	93	..	..	75	70	25	7	53	13
	छिदी टोला		10	10	63	29	34	..	..	29	34	3	..	19	5
328	पटपरा माल	362.00	24	24	114	56	58	..	..	35	39	1	1	32	..
329	पटपरा रै.	705.00	52	52	289	151	138	21	11	93	101	40	20	73	2

काम करने वाले																				काम न करने वाले		स्थानीय कोड नं.
I		II		III		IV		V(a)		V(b)		VI		VII		VIII		IX		X		
पु	स्त्री	पु.	स्त्री	पु.	स्त्री	पु.	स्त्री	पु.	स्त्री	पु.	स्त्री	पु.	स्त्री	पु.	स्त्री	पु.	स्त्री	पु.	स्त्री	पु.	स्त्री	
17	18	19	20	21	22	23	24	25	26	27	28	29	30	31	32	33	34	35	36	37	38	1
67	73	4	4	..	..	..	..	1	.	..	..	..	..	..	..	..	..	..	..	47	53	314
52	57	3	3	..	..	..	..	1	..	..	..	..	..	..	..	..	..	..	..	38	39	
15	16	1	1	..	..	..	..	.	..	..	..	..	.	..	..	..	..	.	..	9	14	
318	330	34	45	1	..	..	..	3	3	..	..	..	..	..	..	..	..	7	1	211	232	315
154	143	15	17	..	..	..	.	3	3	..	..	..	..	..	..	..	..	1	..	93	130	
164	187	19	28	1	..	..	..	..	..	..	..	..	..	..	..	..	..	6	1	118	102	
75	6	23	37	..	..	..	..	2	..	..	..	..	..	..	..	..	..	1	..	76	159	316
62	21	24	35	..	..	..	..	..	..	..	..	..	..	..	..	..	..	..	..	62	100	317
12	3	9	10	..	..	..	..	.	.	..	..	..	..	..	..	..	..	..	..	10	21	
39	17	13	19	..	..	..	..	..	..	..	..	..	..	..	..	..	..	..	..	32	56	
11	1	2	6	..		..	..	..	..	..	..	..	..	..	..	..	..	..	..	20	23	
20	19	15	14	1	.	..	..	.	..	..	..	..	..	..	..	..	..	1	..	28	24	318
69	72	27	35	4	.	..	..	3	..	..	..	..	..	..	..	..	..	1	..	86	77	319
3	2	13	14	4	..	..	..	..	..	..	..	..	..	..	..	..	..	..	..	13	12	
66	70	14	21	..	..	..	..	3	..	..	..	..	..	..	..	..	..	1	..	73	65	
76	37	78	88	1	.	..	..	4	.	..	..	..	..	3	..	1	..	5	1	138	170	320
91	8	8	17	.	..	..	..	..	..	..	..	..	..	..	..	..	..	..	..	105	176	321
42	2	4	7	..	..	..	..	..	..	..	..	.	..	..	..	..	..	..	..	59	79	
6	..	1	2	..	..	..	..	.	..	..	..	..	..	..	..	..	..	..	..	7	14	
12	3	1	3	.	..	..	..	..	..	..	..	..	..	..	..	..	..	..	..	14	21	
11	.	2	2	..	.	..	..	..	..	..	..	..	..	.	..	..	..	..	..	13	26	
20	3	..	3	..	..	..	..	..	..	..	..	..	..	..	..	..	..	..	..	12	36	
154	141	31	38	..	..	..	..	..	..	..	..	1	..	1	..	..	..	6	..	159	176	322
27	22	10	12	.	..	..	..	..	..	..	..	..	..	..	..	..	..	3	..	30	34	
34	41	10	9	..	.	..	..	..	..	..	..	1	..	..	..	..	..	..	..	29	33	
31	24	1	1	..	..	..	.	..	..	..	..	..	..	..	..	..	..	..	..	32	36	
5	8	..	.	..	..	..	..	..	..	..	..	..	..	..	..	..	..	..	..	5	11	
31	23	5	5	..	..	..	..	.	..	..	..	..	..	1	..	..	..	3	..	28	31	
26	23	5	11	..	..	..	.	..	..	..	..	..	..	..	..	..	..	..	..	35	31	
47	55	3	4	..	..	..	.	..	..	..	..	..	..	..	..	..	..	..	..	34	37	323
23	25	2	3	1	.	.	..	..	..	..	.	..	..	..	..	..	..	..	..	16	21	324
89	80	4	6	1	..	..	..	1	..	..	..	..	..	..	..	..	..	1	..	67	59	325
28	25	..	1	1	..	..	..	..	..	..	..	..	..	..	..	..	..	1	..	19	21	
17	13	2	1	..	..	..	..	..	..	..	..	..	..	..	..	..	..	..	..	9	8	
18	18	2	2	..	..	..	..	..	..	..	..	..	..	..	..	..	..	..	..	16	12	
26	24	.	2		..	..	..	1	..	..	..	..	..	..	..	..	..	..	..	23	18	
93	13	7	1	1	..	..	..	2	..	..	.	.	..	..	..	..	..	2	..	99	162	326
57	8	1	1		..	..	..	2	..	..	..	..	..	..	..	..	..	1	..	58	97	
36	5	6	3	1	..	..	..	..	.	..	..	..	..	..	..	..	..	1	..	41	65	
56	13	13	5	1	.	..	..	..	..	..	..	..	..	..	..	..	..	2	..	55	109	327
38	8	12	5	1	..	..	..	..	..	..	..	..	..	..	..	..	..	2	..	45	80	
18	5	1	..	..	..	..	..	..	..	..	.	..	..	..	..	..	..	..	..	10	29	
20	..	2	..	.	..	..	..	..	..	..	..	..	..	10	..	..	..	..	..	24	58	328
37	1	9	.	8	..	..	..	6	..	..	..	1	..	3	..	2	..	7	1	78	136	329

जनगणना का प्राथमिक सारांश

स्थानीय कोड नं.	गाव/वार्ड गणना ब्लाक का नाम	गाव का क्षेत्रफल एकड़ में नगर/वार्ड का वर्ग किमी में	आबाद निवासी मकानों की संख्या	परिवारों की संख्या	गिने गये व्यक्तियों की कुल संख्या (बेघरबार और संस्थाओं में रहने वाले व्यक्तियों सहित)			अनुसूचित जातियां		अनुसूचित जन-जातियां		साक्षर एव शिक्षित व्यक्ति		(I-IX) कुल काम करने वाले	
					व्यक्ति	पु.	स्त्री	पु.	स्त्री	पु.	स्त्री	पु.	स्त्री	पु.	स्त्री
1	2	3	4	5	6	7	8	9	10	11	12	13	14	15	16
330	तिलई पानी	395.00	58	58	333	176	157	..	..	51	50	58	9	91	..
331	खिरहनी	602.00	141	151	855	420	435	70	58	98	105	226	68	214	130
332	रामनगर	1,193.00	275	344	1,845	923	922	213	245	118	94	471	140	459	88
	रामनगर (बाजार टोला)		135	147	784	390	394	185	213	30	31	195	38	179	21
	चिखली टोला		140	197	1,061	533	528	28	32	88	63	276	102	280	67
333	कुपरिया बनग्राम	633.00	34	35	297	149	148	..	..	131	131	18	3	81	56
334	गुपांगी	742.00	13	15	64	39	25	..	..	33	22	5	..	30	13
335	विसनपुरा रै.	413.00	45	50	261	137	124	..	..	109	112	22	3	72	26
336	नकावल	763.00	110	129	753	385	368	3	4	93	111	120	11	212	50
	नकावल (खेरी टोला)		39	51	297	158	139	3	4	4	..	66	6	85	10
	बीच टोला		18	21	136	71	65	..	..	1	1	22	1	34	5
	बहिर टोला		53	57	320	156	164	..	..	88	110	32	4	93	35
337	घूतका	924.00	39	40	249	123	126	..	..	114	115	18	..	71	18
338	दरियागोंदी	288.00	7	7	33	15	18	..	..	15	18	2	..	7	1
339	गुरारखेड़ा	845.00	90	100	559	295	264	..	..	226	204	71	10	148	39
	गुरारखेड़ा		51	57	329	174	155	..	..	160	146	54	10	87	30
	खेरी टोला		13	15	79	42	37	..	..	2	2	14	..	17	3
	झिरिया टोला		26	28	151	79	72	..	..	64	56	3	..	44	6
340	मुगली	1,105.00	65	89	421	205	216	..	..	119	123	55	4	114	97
	मुंगली		55	76	357	170	187	..	..	84	94	49	3	93	79
	कटंग टोला		10	13	64	35	29	..	..	35	29	6	1	21	18
341	गुड़ाअंजनिया	1,421.00	97	129	649	326	323	..	..	242	237	117	24	161	190
	गुड़ा अंजनिया		96	127	637	321	316	..	..	237	230	117	24	159	187
	कटंगा		1	2	12	5	7	..	..	5	7	..	..	2	3
342	मधपुरी	771.00	209	247	1,204	632	572	28	23	91	91	275	78	315	233
	मधपुरी		68	90	404	212	192	..	..	53	48	72	30	105	103
	लोधी टोला		141	157	800	420	380	28	23	38	43	203	48	210	130
343	कोममघाट	1,109.00	80	101	525	269	256	2	4	122	120	103	34	137	120
	कोमम घाट		73	94	463	239	224	2	4	92	88	95	33	122	108
	इमली टोला		7	7	62	30	32	..	..	30	32	8	1	15	12
344	खैरी	1,135.00	..	..	.. बाह्य वृद्धि क्षेत्र के रूप में मंडला नगर में सम्मिलित ..								..	..	..
	बड़ी खैरी		..	..	.. बाह्य वृद्धि क्षेत्र के रूप मे मंडला नगर मे सम्मिलित ..								..	..	..
	वर्रा टोला		..	..	.. बाह्य वृद्धि क्षेत्र के रूप मे मडला नगर में सम्मिलित ..								..	..	..
	भर्मैया		..	..	.. बाह्य वृद्धि क्षेत्र के रूप में मडला नगर में सम्मिलित ..								..	..	..
	छोटी टोरी		..	..	.. बाह्य वृद्धि क्षेत्र के रूप मे मंडला नगर में सम्मिलित ..								..	..	..
345	ग्रामानाला	1,509.00	197	208	1,035	597	438	7	2	431	314	270	40	396	161
	ग्रामानाला		116	119	546	291	255	4	2	220	193	85	13	173	102
	भुरका टोला		55	60	331	229	102	3	..	139	43	172	26	178	26
	रसुइया टोला		26	29	158	77	81	..	..	72	78	13	1	45	33
346	बरबसपुर	861.00	64	67	416	210	206	..	..	163	148	50	10	113	41
	बरबसपुर		56	57	359	183	176	..	..	163	148	37	8	98	40
	बरबसपुर टोला		8	10	57	27	30	..	..	..	..	13	2	15	1
347	गोरीसाही	878.00	5	5	22	9	13	..	..	9	13	..	..	5	6

मंडला तहसील

काम करने वाले																						
I		II		III		IV		V(a)		V(b)		VI		VII		VIII		IX		X काम न करने वाले		स्थानीय कोड नं.
पु.	स्त्री	पु.	स्त्री	पु.	स्त्री	पु.	स्त्री	पु.	स्त्री	पु.	स्त्री	पु.	स्त्री	पु.	स्त्री	पु.	स्त्री	पु	स्त्री	पु	स्त्री	
17	18	19	20	21	22	23	24	25	26	27	28	29	30	31	32	33	34	35	36	37	38	1
59	..	19	..	7	..	..	..	..	..	..	..	..	..	5	..	..	..	1	..	85	157	330
166	75	37	55	.	..	..	..	2	..	..	..	..	.	1	..	..	..	8	.	206	305	331
247	39	98	39	13	..	..	..	14	4	18	2	3	..	15	1	1	..	50	3	464	834	332
109	13	30	4	7	..	..	..	2	1	4	2	3	..	10	..	1	..	13	1	211	373	
138	26	68	35	6	..	..	..	12	3	14	..	..	..	5	1	..	..	37	2	253	461	
67	52	13	4	..	..	..	..	..	..	..	..	..	..	.	..	..	..	1	..	68	92	333
19	11	4	2	..	..	..	..	..	..	..	..	..	..	2	..	..	..	5	..	9	12	334
50	16	20	10	..	..	..	..	1	..	..	..	..	..	..	..	..	..	1	..	65	98	335
175	..	25	50	9	..	..	..	1	..	..	..	.	..	..	..	..	..	2	..	173	318	336
76	..	6	10	1	..	..	..	1	..	..	..	..		..	..	..	..	1	..	73	129	
31	..	3	5	..	..	..	..	..	..	..	..	..	..	.	..	.	..	..	.	37	60	
68	..	16	35	8	..	..	..	..	..	..	..	..	..	..	..	..	..	1	..	63	129	
43	5	27	13	..	..	..	..	1	..	..	..	..	..	..	..	..	..	..	..	52	108	337
3	1	4	..	..	..	..	..	..	..	..	..	..	..	.	..	..	..	..	..	8	17	338
67	10	76	29	..	..	..	..	..	..	..	..	1	..	..	..	..	..	4	..	147	225	339
34	7	48	23	..	..	..	..	..	..	..	..	1	..	..	..	..	..	4	..	87	125	
13	1	4	2	..	..	..	..	..	..	..	..	..	..	..	..	..	..	..	..	25	34	
20	2	24	4	..	..	..	..	..	..	..	..	.	..	..	..	..	..	..	..	35	66	
73	25	38	72	2	..	..	..	..	..	..	..	..	..	..	..	..	..	1	..	91	119	340
58	18	32	61	2	..	..	..	..	..	..	..	..	..	..	..	..	..	1	..	77	108	
15	7	6	11	..	..	..	..	..	..	..	..	..	..	..	..	.	..	..	.	14	11	
91	96	66	94	..	..	..	..	..	..	..	..	..	.	..	..	..	..	4	..	165	133	341
89	94	66	93	..	..	..	..	..	..	.	..	..	..	..	..	..	..	4	..	162	129	
2	2	..	1	..	..	..	..	..	..	..	..	..	..	..	..	..	..	..	..	3	4	
209	149	71	82	2	..	..	..	21	2	..	..	..	..	3	..	.	..	9	..	317	339	342
70	67	29	36	1	..	..	..	..	..	..	..	..	..	1	..	..	..	4	..	107	89	
139	82	42	46	1	..	..	..	21	2	..	..	..	..	2	..	..	..	5	..	210	250	
88	76	42	43	2	..	..	..	3	1	..	..	..	..	1	..	..	..	1	..	132	136	343
75	66	40	41	2	..	..	..	3	1	.	..	..	..	1	..	..	..	1	..	117	116	
13	10	2	2	..	..	..	..	..	..	..	..	..	..	..	..	..	..	..	..	15	20	
..	..	..	..	..	..	..	बाह्य वृद्धि क्षेत्र के रूप में मडला नगर मे सम्मिलित											..	..	..	..	344
..	..	..	..	..	..	..	बाह्य वृद्धि क्षेत्र के रूप में मंडला नगर मे सम्मिलित											..	..	..	..	
..	..	..	..	..	..	..	बाह्य वृद्धि क्षेत्र के रूप में मंडला नगर में सम्मिलित											..	..	..	..	
..	..	..	..	..	..	..	बाह्य वृद्धि क्षेत्र के रूप में मंडला नगर में सम्मिलित											..	..	..	..	
..	..	..	..	..	..	..	बाह्य वृद्धि क्षेत्र के रूप में मंडला नगर मे सम्मिलित											..	..	..	..	
150	98	36	41	13	3	..	..	9	..	4	..	8	5	12	7	1	..	163	7	201	277	345
104	67	18	21	6	3	..	..	8	..	4	..	8	5	7	1	1	..	17	5	118	153	
20	15	1	7	6	..	..	..	1	..	..	..	..	..	4	3	.	..	146	1	51	76	
26	16	17	13	1	..	..	..	..	..	..	..	..	..	1	3	..	..	..	1	32	48	
98	32	11	9	1	..	..	..	..	..	..	..	..	..	.	..	1	..	2	..	97	165	346
84	31	11	9	1	..	..	..	..	..	..	..	..	..	.	..	1	..	1	..	85	136	
14	1	..	..	..	..	..	..	.	..	.	..	.	..	..	..	..	..	1	..	12	29	
4	3	1	3	..	..	.			..					..	.	.	..	..	..	4	7	347

जनगणना का प्राथमिक सारांश

स्थानीय कोड नं.	गाव/वार्ड गणना ब्लाक का नाम	गाव का क्षेत्रफल एकड़ में नगर/वार्ड का वर्ग कि.मी. में	आबाद रिहायशी मकानों की संख्या	परिवारों की संख्या	गिने गये व्यक्तियों की कुल संख्या (बेघरबार और संस्थाओं में रहने वाले व्यक्तियों सहित)			अनुसूचित जातियां		अनुसूचित जन-जातियां		साक्षर एवं शिक्षित व्यक्ति		(I-IX) कुल काम करने वाले	
					व्यक्ति	पु.	स्त्री	पु.	स्त्री	पु.	स्त्री	पु.	स्त्री	पु.	स्त्री
1	2	3	4	5	6	7	8	9	10	11	12	13	14	15	16
348	खुड़िया	1,438.00	123	145	817	404	413	..	1	367	380	115	26	239	119
	खुड़िया		32	37	229	117	112	..	1	98	101	31	4	65	30
	बर्रा टोला		74	87	480	234	246	..	..	224	235	76	21	141	80
	रसुइया दोना		17	21	108	53	55	..	..	45	44	8	1	33	9
349	देवरीदादर	436.00	40	45	204	89	115	..	..	78	105	19	1	58	63
	देवरीदादर		33	38	158	67	91	..	..	56	81	12	1	46	50
	रैयतवारी टोला		7	7	46	22	24	..	..	22	24	7	..	12	13
350	जूनामंडला	421.00	42	48	267	129	138	..	..	96	102	37	6	65	67
351	बिनैका	4,514.00	369	433	2,282	1,158	1,124	24	28	227	224	547	137	560	428
	बिनैका		191	213	1,043	525	518	3	9	224	219	210	48	260	169
	कोडरा टोला		178	220	1,239	633	606	21	19	3	5	337	89	300	259
352	जंतीपुर	995.00	238	240	1,240	611	629	7	5	274	284	252	89	310	178
	जंतीपुर		43	44	240	119	121	..	..	119	121	19	1	71	63
	टोला		195	196	1,000	492	508	7	5	155	163	233	88	239	115
353	गोझी रै.	630.00	2	2	5	5	..	..	..	2	..	4	..	2	..
354	गोंझी माल	589.00	104	137	659	321	338	..	..	181	201	131	34	143	38
355	चटुवा मार	843.00	60	71	434	205	229	..	..	148	148	71	10	92	103
356	सेमरखापा	538.00	183	208	1,054	525	529	7	9	125	137	268	82	262	217
357	अचली	446.00	118	132	648	314	334	190	197	..	..	128	37	160	117
	अचली		20	27	130	61	69	10	11	..	..	29	17	29	15
	चौगनिया		42	43	240	117	123	91	92	..	..	42	8	61	41
	बर्रा टोला		56	62	278	136	142	89	94	..	..	57	12	70	61
358	देवदरा	524.00	..	..	.. बाह्य वृद्धि क्षेत्र के रूप में मंडला नगर में सम्मिलित							..	..	..	..
	देवदरा		..	..	.. बाह्य वृद्धि क्षेत्र के रूप में मंडला नगर में सम्मिलित							..	..	..	..
	रमपुरा		..	..	.. बाह्य वृद्धि क्षेत्र के रूप में मंडला नगर में सम्मिलित							..	..	..	.
359	कटरा	345.00	122	122	581	286	295	19	8	75	65	130	72	143	121
	कटरा		63	63	278	130	148	2	..	15	17	55	18	60	57
	भगदी टोला		29	29	136	68	68	9	5	17	17	31	8	37	30
	टोला		30	30	167	88	79	8	3	43	31	44	46	46	34
360	बिझिया	484.00	..	..	.. बाह्य वृद्धि क्षेत्र के रूप में मंडला नगर में सम्मिलित							..	..	..	..
361	लालीपुर	417.00	..	..	.	..	वीरान	..	..	..	..	..	..	..	..
362	रामबाग	476.00	117	117	682	362	320	4	1	4	2	156	43	171	112
363	पुरवा	330.00	125	125	620	327	293	88	66	2	7	193	62	124	56
364	कोरगांव	957.00	157	157	793	420	373	10	12	11	13	229	61	207	112
	कोरगांव		132	132	653	348	305	10	12	11	13	197	57	171	100
	कछयान टोला		25	25	140	72	68	..	..	..	..	32	4	36	12
365	मकवाह	286.00	131	131	706	361	345	..	..	..	..	113	20	166	77
366	खड़देवरी	521.00	33	33	194	101	93	..	..	9	7	34	4	62	41
367	पीपरपानी	746.00	123	123	558	296	262	5	4	1	.	98	27	150	75
368	भपसा	1,371.00	114	246	1,280	641	639	6	3	38	36	198	43	372	292
	भपसा		60	106	563	281	282	4	3	35	34	40	2	167	118
	मरार टोला		54	140	717	360	357	2	..	3	2	158	41	205	174
369	सेमरखापा	303.00	51	62	334	171	163	5	2	8	12	89	5	83	78
370	पदमो	582.00	183	220	1,043	521	522	22	27	111	91	300	106	281	298

मंडला तहसील

काम करने वाले																						
I		II		III		IV		V(a)		V(b)		VI		VII		VIII		IX		X		
																				काम न करने वाले		स्थानीय कोड नं.
पु.	स्त्री	पु.	स्त्री	पु.	स्त्री	पु	स्त्री	पु.	स्त्री	पु.	स्त्री	पु.	स्त्री	पु.	स्त्री	पु.	स्त्री	पु.	स्त्री	पु.	स्त्री	
17	18	19	20	21	22	23	24	25	26	27	28	29	30	31	32	33	34	35	36	37	38	1
123	62	60	55	27	..	..	..	2	..	5	..	5	..	..	..	1	..	16	2	165	294	348
31	1	23	29	2	..	..	..	1	..	..	..	1	..	..	..	1	..	6	..	52	82	
69	60	32	18	21	..	..	..	1	..	4	..	4	..	..	..	..	..	10	2	93	166	
23	1	5	8	4	..	..	..	..	..	1	..	..	..	..	..	..	..	..	..	20	46	
46	45	8	18	..	..	..	..	1	..	..	..	..	..	1	..	..	..	2	..	31	52	349
35	35	7	15	..	..	..	..	1	..	.	..	..	..	1	..	..	..	2	..	21	41	
11	10	1	3	..	..	..	..	..	.	..	..	..	..	..	..	..	..	.	..	10	11	
56	59	8	8	1	..	..	..	..	..	..	..	..	..	..	..	..	..	..	..	64	71	350
312	277	151	142	7	..	..	..	10	4	12	..	2	..	10	1	6	.	50	4	598	696	351
97	54	117	110	4	..	..	..	10	3	2	..	..	..	5	..	2	..	23	2	265	349	
215	223	34	32	3	..	..	..	..	1	10	..	2	..	5	1	4	..	27	2	333	347	
186	31	116	146	1	..	..	..	2	..	..	..	1	..	1	..	..	..	3	1	301	451	352
30	3	41	60	..	..	..	..	..	..	..	..	..	..	..	..	..	..	..	..	48	58	
156	28	75	86	1	..	..	..	2	..	..	..	1	..	1	..	..	..	3	1	253	393	
..	..	1	..	..	..	..	..	..	..	..	..	.	..	..	..	..	..	1	..	3	..	353
100	11	20	22	1	..	..	..	8	1	..	..	2	..	1	1	2	..	9	3	178	300	354
76	75	11	27	2	..	..	..	..	..	..	..	..	..	1	1	..	..	2	..	113	126	355
150	118	71	99	..	..	..	..	6	..	2	..	12	..	9	..	..	..	12	..	263	312	356
59	17	73	94	5	..	..	..	..	1	7	2	..	..	3	1	..	..	13	2	154	217	357
18	2	6	10	1	..	..	..	..	..	..	..	..	..	..	1	..	..	4	2	32	54	
24	6	29	35	3	..	..	..	..	..	2	..	..	..	1	..	..	..	2	.	56	82	
17	9	38	49	1	..	..	..	..	1	5	2	..	..	2	..	..	.	7	..	66	81	
..	..	..	..	..	.. बाह्य वृद्धि क्षेत्र के रूप मे मडला नगर मे सम्मिलित ..															..	..	358
..	..	..	..	..	.. बाह्य वृद्धि क्षेत्र के रूप मे मंडला नगर में सम्मिलित ..															.	..	
..	..	..	..	..	.. बाह्य वृद्धि क्षेत्र के रूप में मंडला नगर मे सम्मिलित ..															..	..	
62	48	13	22	4	..	..	..	..	..	..	..	..	..	4	..	4	..	56	51	143	174	359
34	31	11	21	1	..	..	..	..	..	..	..	..	..	..	..	2	..	12	5	70	91	
16	14	..	1	..	..	..	..	..	..	..	..	..	..	..	..	1	..	20	15	31	38	
12	3	2	..	3	..	..	..	..	..	..	..	..	..	4	..	1	..	24	31	42	45	
..	..	..	..	..	.. बाह्य वृद्धि क्षेत्र के रूप मे मण्डला नगर मे सम्मिलित ..															..	..	360
..	..	..	..	..	..	..	..	..	..	.. वीरान		..	..	..	..	..	..	..	..	..	..	361
79	..	71	111	..	..	.	..	..	..	1	..	2	..	8	1	1	..	9	..	191	208	362
49	16	34	31	..	..	..	..	29	9	..	.	..	..	2	..	..	..	10	..	203	237	363
152	86	34	26	..	..	..	..	..	..	2	..	1	..	1	..	1	..	16	..	213	261	364
119	76	31	24	..	..	..	..	..	..	2	..	1	..	1	..	1	..	16	..	177	205	
33	10	3	2	..	..	..	..	..	..	..	..	.	..	..	..	..	..	.	..	36	56	
130	31	32	46	..	..	..	..	..	..	.	..	..	..	..	..	..	..	4	..	195	268	365
60	41	..	..	..	..	..	..	..	..	..	..	..	..	..	..	..	..	2	..	39	52	366
142	74	1	1	1	..	..	..	..	..	..	..	..	..	..	..	1	..	5	..	146	187	367
248	166	102	119	..	..	..	..	13	7	..	..	..	..	1	..	..	..	8	..	269	347	368
133	85	28	30	..	..	..	..	5	3	..	..	..	..	.	..	..	..	1	..	114	164	
115	81	74	89	..	..	.	..	8	4	..	..	..	..	1	..	..	..	7	..	155	183	
43	35	28	43	3	..	..	.	1	.	..	..	..	..	1	..	1	..	6	..	88	85	369
182	198	82	96	5	..	..	..	3	4	..	..	..	..	..	..	..	..	9	..	240	224	370

जनगणना का प्राथमिक सारांश

स्थानीय कोड न.	गाव/वार्ड गणना ब्लाक का नाम	गाव का क्षेत्रफल एकड़ में नगर/वार्ड का वर्ग कि मी मे	आबाद रिहायशी मकानो की सख्या	परिवारो की सख्या	गिने गये व्यक्तियों की कुल संख्या (बेघरबार और संस्थाओं मे रहने वाले व्यक्तियों सहित)			अनुसूचित जातियां		अनुसूचित जन-जातियां		साक्षर एवं शिक्षित व्यक्ति		(I-IX) कुल काम करने वाले	
					व्यक्ति	पु	स्त्री	पु	स्त्री	पु	स्त्री	पु.	स्त्री	पु.	स्त्री
1	2	3	4	5	6	7	8	9	10	11	12	13	14	15	16
371	निवरगाव	334 00	34	73	415	212	203	..	.	58	55	57	6	112	71
372	जमखार	248.00	..	..	..	वीरान	..	..	..	..	..	..	..	..	..
373	कुड़वन	355 00	84	112	500	258	242	25	22	157	153	108	29	131	125
374	नयेगाव	127.00	8	10	57	25	32	24	29	..	..	14	8	12	11
375	हिरदेनगर	1,466.00	291	328	2,036	1,008	1,028	81	65	177	213	505	266	507	251
	हिरदेनगर		103	110	746	374	372	59	46	49	60	223	136	167	39
	दफाई टोला		66	70	440	215	225	16	15	17	19	143	110	98	29
	रान टोला		23	31	139	71	68	..	..	..	..	16	2	43	30
	बर्रा टोला		31	40	174	77	97	..	..	74	97	29	4	53	56
	ढीमर टोला		30	37	236	116	120	6	4	..	..	29	3	59	36
	कटगा टोला		38	10	301	155	146	..	..	37	37	65	11	87	61
376	बकौरा	263.00	55	65	322	155	167	11	15	34	50	68	23	79	51
377	खड़देवरा	540.00	98	98	492	249	243	1	2	32	38	147	49	131	31
	खड़देवरा		69	69	356	173	183	1	2	31	31	108	42	99	25
	पदमीचौराहा		29	29	136	76	60	..	..	1	7	39	7	32	6
378	अमगवां	877.00	114	114	490	243	247	..	..	8	4	84	34	123	44
379	मुरमखाप	201.00	33	33	141	76	65	..	..	7	3	49	17	34	11
380	ओघट खपरी	400.00	145	145	689	349	340	4	3	96	89	192	13	184	121
381	धुधरा	719.00	82	87	535	265	270	.	..	59	69	139	37	129	55
382	सुरजपुरा	412.00	50	53	278	148	130	..	..	..	..	64	8	69	22
383	खगुवा	404.00	45	68	326	180	146	6	2	4	6	103	24	105	61
384	बरगवा	283.00	66	93	428	231	197	8	5	51	44	141	39	115	131
385	मुकतरा	396.00	104	110	532	258	274	60	65	..	..	143	55	106	72
	मुकतरा		39	43	196	95	101	50	51	..	..	53	11	32	26
	मन्दिर टोला		65	67	336	163	173	10	14	..	..	90	44	74	46
386	कन्हरी	529.00	103	115	565	288	277	98	97	..	..	126	33	162	74
387	माधोपुर	2,014.00	301	491	1,930	983	947	25	10	120	113	438	123	493	127
	माधोपुर		238	406	1,414	725	689	25	10	20	25	372	118	363	96
	कुमियापारी टोला		6	9	43	22	21	..	..	22	21	2	..	13	7
	मरार टोला		41	55	304	143	161	..	..	..	..	22	..	81	20
	दफाई टोला		6	9	42	27	15	..	..	14	8	12	..	14	3
	जेता टोला		10	12	127	66	61	..	..	64	59	30	5	22	1
388	जगनाथर	605.00	92	96	596	289	307	9	13	95	83	135	43	145	29
	जगनाथर		72	73	417	193	224	9	13	..	1	96	31	100	17
	डगनी टोला		20	23	179	96	83	..	..	95	82	39	12	45	12
389	छीरपानी माल	757.00	23	25	116	56	60	..	..	46	52	18	..	29	16
390	छीरपानी जर.	541.00	..	..	..	वीरान	..	..	..	..	..	..	..	..	..
391	नरेनी माल	953.00	85	115	558	298	260	..	..	194	160	83	6	161	14
	नरेनी टोला		36	55	290	161	129	..	..	158	126	42	2	81	7
	बरटोला		49	60	268	137	131	..	.	36	34	41	4	80	7
392	नरेनी जर.	667.00	59	75	380	190	190	..	..	122	130	34	3	103	4
	हिरनाही टोला		31	39	187	92	95	..	..	33	41	13	3	48	2
	बेक टोला		28	36	193	98	95	..	..	89	89	21	..	55	2
393	डुगरिया	1,300.00	28	35	195	100	95	..	..	80	52	25	4	51	49

मंडला तहसील

काम करने वाले																						
I		II		III		IV		V(a)		V(b)		VI		VII		VIII		IX		X काम न करने वाले		स्थानीय कोड नं.
पु.	स्त्री	पु.	स्त्री	पु.	स्त्री	पु.	स्त्री	पु.	स्त्री	पु.	स्त्री	पु	स्त्री	पु.	स्त्री	पु.	स्त्रा	पु	स्त्री	पु	स्त्री	
17	18	19	20	21	22	23	24	25	26	27	28	29	30	31	32	33	34	35	36	37	38	1
89	55	16	14	6	1	..	..	1	1	..	..	..	..	..	..	..	..	..	..	100	132	371
..	..	..	..	..	..	..	..	..	..	वीरान		..	..	..	..	..	..	..	..	..	..	372
51	22	67	102	..	..	..	..	2	1	..	..	..	..	2	..	..	..	9	..	127	117	373
8	4	3	7	..	..	..	..	..	..	..	..	..	..	..	..	..	..	1	..	13	21	374
250	80	150	156	1	1	..	..	11	2	9	2	..	..	37	7	1	.	48	3	501	777	375
73	16	31	18	1	..	..	..	11	2	3	..	..	..	17	2	..	..	31	1	207	333	
49	4	17	19	..	1	..	..	..	..	3	..	..	..	18	4	..	..	11	1	117	196	
21	13	19	16	..	..	..	..	..	..	..	..	..	..	1	..	..	..	2	1	28	38	
10	4	42	52	..	..	..	..	..	..	1	..	..	..	..	..	..	..	..	..	24	41	
33	11	21	22	..	..	..	..	..	..	2	2	..	.	1	1	1	.	1	..	57	84	
64	32	20	29	..	..	..	..	..	..	..	..	..	..	..	..	..	..	3	..	68	85	
29	2	35	47	6	2	..	..	9	..	..	..	..	..	..	..	..	..	..	..	76	116	376
84	7	30	24	3	..	..	..	3	..	1	..	..	..	5	..	..	..	5	..	118	212	377
64	6	29	19	..	..	..	..	1	..	..	..	..	..	..	..	..	..	5	..	74	158	
20	1	1	5	3	..	..	..	2	..	1	..	..	..	5	..	.	.	..	..	44	54	
89	19	29	24	..	..	..	..	..	..	..	..	..	..	..	..	..	..	5	1	120	203	378
19	4	9	7	..	..	..	..	..	..	..	..	..	..	1	..	..	.	5	..	42	54	379
123	38	58	81	..	..	..	..	1	..	..	..	..	..	..	..	..	..	2	2	165	219	380
72	1	53	54	..	..	..	..	..	..	..	..	..	..	..	..	..	..	4	..	136	215	381
59	..	10	22	..	..	..	..	..	..	..	..	..	..	..	..	..	..	..	..	79	108	382
81	41	6	17	..	..	..	..	5	2	..	..	..	..	1	..	..	..	12	1	75	85	383
83	106	21	20	2	..	..	..	5	5	..	..	..	..	..	..	..	..	4	..	116	66	384
59	41	32	27	..	1	..	..	3	2	..	..	..	..	1	..	1	..	10	1	152	202	385
13	8	15	16	..	1	..	..	..	..	..	..	..	..	..	..	..	..	4	1	63	75	
46	33	17	11	..	..	..	..	3	2	..	..	..	..	1	..	1	..	6	..	89	127	
81	32	40	38	12	1	..	..	15	3	..	..	..	..	3	..	..	..	11	..	126	203	386
335	43	83	80	4	..	..	..	21	1	6	1	1	..	6	..	1	..	36	2	490	820	387
227	23	62	69	3	..	..	..	21	1	6	1	1	..	6	..	1	..	36	2	362	593	
8	..	5	7	..	..	..	..	..	..	..	..	..	..	..	..	..	..	..	.	9	14	
77	19	4	1	..	..	..	..	..	..	..	..	..	..	..	..	..	..	..	..	62	141	
2	..	12	3	..	..	..	..	..	..	..	..	..	..	..	..	..	..	..	..	13	12	
21	1	..	..	1	..	..	..	..	..	..	..	..	..	..	..	..	..	..	..	44	60	
111	17	19	12	8	..	..	..	1	..	3	..	..	..	1	..	..	..	2	..	144	278	388
70	7	16	10	7	..	..	..	1	..	3	..	..	..	1	..	..	..	2	..	93	207	
41	10	3	2	1	..	..	..	..	..	..	..	..	..	..	..	..	..	..	..	51	71	
25	11	2	5	1	..	..	..	..	..	..	..	..	..	..	..	..	..	1	..	27	44	389
..	..	..	..	..	..	..	..	..	..	वीरान		..	..	.	..	..	..	..	..	..	..	390
91	6	62	8	3	..	..	..	1	..	..	..	..	..	..	..	..	..	4	..	137	246	391
45	1	33	6	2	..	..	..	..	..	..	..	..	..	..	..	..	..	1	..	80	122	
46	5	29	2	1	..	..	..	1	..	..	..	..	..	..	..	..	..	3	..	57	124	
80	..	18	4	3	..	..	..	1	..	..	..	.	..	..	..	..	..	1	..	87	186	392
38	..	8	2	1	..	..	..	..	..	..	..	..	..	..	..	..	..	1	..	44	93	
42	..	10	2	2	..	..	..	1	.	..	..	..	..	..	..	..	..	..	..	43	93	
30	17	20	32	1	..	..	.	..	..	..	..	..	..	..	..	..	..	..	..	49	46	393

जनगणना का प्राथमिक सारांश

स्थानीय कोड नं.	गाव/वार्ड गणना ब्लाक का नाम	गांव का क्षेत्रफल एकड़ में नगर/वार्ड का वर्ग कि.मी में	आबाद रिहायशी मकानो की संख्या	परिवारो की संख्या	गिने गये व्यक्तियो की कुल संख्या और वाले (बेघरबार संस्थाओं में रहने व्यक्तियो सहित)			अनुसूचित जातियां		अनुसूचित जन-जातिया		साक्षर एव शिक्षित व्यक्ति		(I-IX) कुल काम करने वाले	
					व्यक्ति	पु	स्त्री	पु.	स्त्री	पु.	स्त्री	पु.	स्त्री	पु.	स्त्री
1	2	3	4	5	6	7	8	9	10	11	12	13	14	15	16
394	हर्राभाट जर.	152.00	11	13	71	28	43	..	..	28	43	3	1	16	20
395	हर्राभाट माल	785.00	54	65	399	199	200	3	4	143	149	51	8	111	97
396	इमलिया माल	348.00	82	89	451	224	227	12	13	121	137	62	5	123	124
	इमलिया माल		43	46	230	116	114	1	5	67	67	27	2	61	66
	छिवला टोला		39	43	221	108	113	11	8	54	70	35	3	62	58
397	इमलिया रै.	166.00	15	16	118	55	63	..	..	50	57	11	..	31	40
398	डुडका.	584.00	58	64	351	178	173	27	25	77	87	64	5	97	102
399	भावा माल.	384.00	49	60	333	165	168	..	..	91	91	63	14	87	83
400	भावा जर.	718 00	53	70	380	179	201	4	9	161	167	26	2	98	100
401	लुटिया	499.00	54	60	303	154	149	..	..	132	122	10	..	87	59
402	मोहगाव	497.00	22	26	176	93	83	..	..	80	73	14	3	52	51
403	खर्राझर	415.00	33	35	226	116	110	..	..	92	95	..	..	57	50
404	मालीवाडा माल .	341.00	28	30	230	113	117	..	..	101	108	32	8	57	33
405	मालीवाड़ा रै.	220.00	19	20	148	67	81	..	..	60	66	30	4	31	23
406	चन्दवारा	1,805.00	133	160	1,010	494	516	..	..	100	92	162	54	273	259
	चन्दवारा		75	96	531	262	269	..	..	65	53	107	52	138	112
	गढी टोला		58	64	479	232	247	..	..	35	39	55	2	135	147
407	पलेहरा	838.00	114	144	698	349	349	4	7	303	313	100	18	181	180
	मुकद्दम टोला		14	16	89	41	48	..	..	39	47	10	3	25	23
	मरार टोला		32	36	170	93	77	2	2	69	62	24	3	53	41
	परधान टोला		32	40	193	95	98	..	..	95	98	26	12	42	46
	बैगा टोला		20	25	126	56	70	..	..	53	69	18	..	31	36
	झीना टोला		16	27	120	64	56	2	5	47	37	12	..	30	34
408	झीना वनग्राम	1,132.00	60	66	347	184	163	..	..	167	146	15	..	95	56
409	पडरिया रै.	1,059.00	56	63	386	194	192	..	..	187	188	62	6	123	69
	मुकद्दम टोला		33	39	259	128	131	..	..	122	127	48	4	82	53
	भनीराम टोला		23	24	127	66	61	..	..	65	61	14	2	41	16
410	चौगान रै.	1,766.00	133	176	835	403	432	6	6	355	382	106	12	228	104
	मढिया टोला		78	103	502	246	256	6	6	224	232	80	10	137	50
	खाले टोला		31	37	166	74	92	..	..	72	91	17	1	45	22
	रमपुरी टोला		24	36	167	83	84	..	..	59	59	9	1	46	32
411	बमनिया	433.00	55	60	359	167	192	..	..	74	72	40	1	86	65
412	निधानी	981.00	83	89	524	268	256	..	..	259	247	69	25	134	140
	मालगुजारी टोला		56	58	369	194	175	.	..	189	172	50	15	88	90
	मुकद्दम टोला		27	31	155	74	81	..	..	70	75	19	10	46	50
413	सुनटिकरी	365.00	36	45	268	134	134	..	..	83	82	32	6	72	60
414	बिलगाव	410.00	137	165	1,004	512	492	10	8	47	39	210	22	281	209
	बड़ा टोला		96	112	636	322	314	10	8	47	39	140	22	178	118
	छोटा टोला		41	53	368	190	178	..	..	..	..	70	..	103	91
415	हर्रा टीकुर	2,049.00	72	84	476	249	227	..	.	202	193	58	7	139	114
	मुकद्दम टोला		53	60	325	164	161	.	..	141	137	44	7	91	76
	पन्डा टोला		19	24	151	85	66	..	..	61	56	14	..	48	38
416	गुहदर	654.00	28	35	204	107	97	..	..	104	94	9	1	55	50
417	कुडो पानी	1,509.00	93	125	807	411	396	..	..	364	356	73	4	247	215

काम करने वाले																						
I		II		III		IV		V(a)		V(b)		VI		VII		VIII		IX		X काम न करने वाले		स्थानीय कोड नं.
पु	स्त्री	पु.	स्त्री	पु.	स्त्री	पु.	स्त्री	पु.	स्त्री	पु.	स्त्री	पु.	स्त्री	पु.	स्त्री	पु.	स्त्री	पु.	स्त्री	पु.	स्त्री	
17	18	19	20	21	22	23	24	25	26	27	28	29	30	31	32	33	34	35	36	37	38	1
13	6	2	14	1	..	.	.	..	..	..	..	..	..	..	..	..	..	..	..	12	23	394
82	20	22	76	1	..	..	..	2	1	..	.	..	..	..	..	..	..	4	.	88	103	395
96	25	15	92	3	..	..	..	6	6	..	..	..	..	2	1	..	..	1	..	101	103	396
54	18	3	46	1	..	..	..	1	1	..	..	..	..	2	1	..	..	..	..	55	48	
42	7	12	46	2	..	..	..	5	5	..	..	..	..	..	..	..	..	1	..	46	55	
25	14	5	26	..	..	..	..	1	..	..	..	..	..	..	..	..	..	..	..	24	23	397
80	43	10	51	1	..	..	..	6	8	..	..	..	..	.	..	..	..	..	..	81	71	398
71	75	6	8	5	..	..	..	1	..	..	..	..	..	..	..	..	..	4	..	78	85	399
90	88	4	9	1	..	..	..	3	3	..	..	..	..	..	..	..	..	..	..	81	101	400
70	18	15	41	1	..	..	..	..	..	..	..	..	..	..	..	..	..	1	..	67	90	401
37	24	13	27	1	..	..	..	1	..	..	..	..	..	..	..	..	..	..	..	41	32	402
46	36	8	14	3	..	..	..	..	..	..	..	..	..	..	..	..	.	..	..	59	60	403
51	31	..	1	2	..	..	..	2	..	.	1	..	..	..	..	..	..	2	..	56	84	404
26	23	..	..	3	..	..	..	2	..	..	..	..	..	..	..	..	..	..	..	36	58	405
183	126	64	128	8	1	..	..	4	3	..	..	..	..	1	..	..	..	13	1	221	257	406
77	18	38	90	5	..	..	..	4	3	..	..	..	..	1	..	..	..	13	1	124	157	
106	108	26	38	3	1	..	..	..	..	..	..	.	..	..	..	..	..	..	..	97	100	
111	43	55	135	5	..	..	..	7	2	..	..	..	..	..	..	..	..	3	..	168	169	407
13	..	11	23	1	..	..	..	..	..	..	..	..	..	..	..	..	..	..	..	16	25	
32	41	18	..	1	..	..	..	1	..	..	..	..	..	..	..	..	..	1	..	40	36	
33	2	7	44	..	..	..	..	..	..	..	..	..	..	..	..	..	..	2	..	53	52	
18	..	11	35	1	..	..	..	1	1	..	..	..	..	..	..	..	.	..	..	25	34	
15	..	8	33	2	..	..	..	5	1	..	..	..	..	..		..	..	..	..	34	22	
93	56	2	..	..	..	..	..	..	..	..	..	..	..	..	..	..	..	..	..	89	107	408
118	68	4	1	..	..	..	..	..	..	..	..	..	.	..	..	..	..	1	..	71	123	409
80	53	1	..	..	..	..	..	..	..	..	..	..	..	..	..	..	..	1	..	46	78	
38	15	3	1	..	..	..	..	.	..	..	..	..	..	..	..	..	..	..	..	25	45	
149	39	64	64	11	..	..	..	2	..	.	..	.	..	1	..	..	..	1	1	175	328	410
91	19	39	31	4	..	..	..	2	..	..	..	..	..	..	..	..	..	1	..	109	206	
27	6	17	16	1	..	..	..	..	..	..	..	..	..	..	..	.	..	..	..	29	70	
31	14	8	17	6	..	..	..	..	.	..	..	..	..	1	..	..	..	..	1	37	52	
72	6	13	59	..	..	..	..	..	..	..	..	..	..	..	..	..		1	..	81	127	411
105	15	25	125	2	..	..	..	1	..	..	..	..	..	..	..	..	..	1	..	134	116	412
70	12	16	78	1	..	..	..	..	..	..	..	..	..	..	..	..	..	1	..	106	85	
35	3	9	47	1	..	..	..	1	..	..	..	..	..	..	..	..	..	.	..	28	31	
43	30	25	30	1	..	..	..	2	..	..	..	..	..	..	..	..	.	1	..	62	74	413
218	161	40	42	4	..	..	..	7	5	..	..	..	..	4	1	..	..	8	..	231	283	414
123	79	33	33	4	..	..	..	7	5	..	..	..	..	4	1	..	..	7	..	144	196	
95	82	7	9	..	..	..	..	..	..	..	..	..	..	..	..	..	..	1	..	87	87	
93	71	40	40	1	..	..	..	3	3	..	..	..	..	..	..	..	..	2	..	110	113	415
61	45	24	28	1	..	..	..	3	3	.	..	..	..	..	..	..	..	2	..	73	85	
32	26	16	12	..	..	..	..	..	..	..	..	..	..	..	..	..	..	..	..	37	28	
46	40	8	10	..	..	..	..	1	..	..	..	..	..	.	..	..	..	..	..	52	47	416
201	163	32	44	4	1	..	..	5	7	..	..	.	..	1	..	..	..	4	..	164	181	417

जनगणना का प्राथमिक सारांश

स्थानीय कोड न.	गांव/वार्ड गणना ब्लाक का नाम	गांव का क्षेत्रफल एकड में नगर/वार्ड का वर्ग कि.मी. में	आबाद रिहायशी मकानों की संख्या	परिवारों की संख्या	गिने गये व्यक्तियों की कुल संख्या (बेघरबार और संस्थाओं में रहने वाले व्यक्तियों सहित)			अनुसूचित जातियां		अनुसूचित जन-जातियां		साक्षर एवं शिक्षित व्यक्ति		(I-IX) कुल काम करने वाले	
					व्यक्ति	पु.	स्त्री	पु.	स्त्री	पु.	स्त्री	पु.	स्त्री	पु.	स्त्री
1	2	3	4	5	6	7	8	9	10	11	12	13	14	15	16
418	कसोटा	503.00	74	74	455	207	248	..	..	5	6	93	40	97	8
419	मुनू उर्फ मनौरी	683.00	195	202	1,015	492	523	54	57	101	101	277	102	242	137
	मुनू		118	125	605	294	311	8	8	53	56	179	83	148	85
	उर्रा टोला		77	77	410	198	212	46	49	48	45	98	19	94	52
420	बरवारी	394.00	15	17	79	36	43	..	..	33	36	7	1	20	22
421	पिपरिया रै.	1,002.00	84	90	500	250	250	..	..	138	140	57	9	135	131
422	मचला	1,104.00	98	103	592	296	296	3	2	264	257	49	6	167	160
423	मिरचा खेरो वनग्राम	550.00	28	28	179	87	92	..	..	71	73	5	2	63	50
424	सुड़गांव	1,283.00	143	152	875	416	459	2	2	339	360	85	14	218	30
	लोहार टोला		27	27	147	70	77	..	..	44	51	12	3	35	2
	मुहारी टोला		59	65	350	174	176	..	..	150	145	40	8	88	13
	सोडी टोला		25	25	161	74	87	..	..	74	87	14	..	39	5
	ग्राम टोला उर्फ भुरकालखापा		13	14	96	43	53	2	2	37	46	10	1	26	5
	पन्का टोला		19	21	121	55	66	..	..	34	31	9	2	30	5
425	देवगांव	1,183.00	139	191	956	466	490	176	186	127	127	178	24	265	247
	देवगांव		25	37	148	72	76	39	35	23	31	39	6	44	32
	स्कूल टोला		45	49	294	142	152	62	75	54	52	64	14	72	74
	संगम टोला		53	85	413	201	212	75	76	19	16	64	4	129	113
	काया टोला		16	20	101	51	50	..	..	31	28	11	..	29	28
426	मालीवाड़ा	756.00	64	75	409	199	210	..	..	181	194	58	5	96	6
	पुचरा टोला		29	35	211	97	114	..	..	82	102	31	5	47	2
	मेम्बर टोला		35	40	198	102	96	..	..	99	92	27	..	49	4
427	बनियानारा	1,342.00	76	83	428	207	221	27	20	80	102	60	11	106	32
	कोटवार टोला		59	66	337	162	175	8	2	74	98	47	7	85	28
	स्कूल टोला		17	17	91	45	46	19	18	6	4	13	4	21	4
428	रैगांव	936.00	80	92	485	244	241	20	19	117	114	93	33	135	48
	पटेल टोला		24	29	143	78	65	2	2	31	19	25	11	46	10
	तालाब टोला		26	31	156	76	80	..	..	64	66	29	7	43	22
	राम टोला		3	3	21	10	11	..	..	6	8	7	3	6	..
	वारेलाल टोला		8	8	46	22	24	11	14	..	4	10	4	8	3
	वाडा टोला		19	21	119	58	61	7	3	16	17	22	8	32	13
429	गोरखपुर	417.00	51	53	311	142	169	..	..	106	119	12	2	85	2
430	सिमैया वनग्राम	328.00	9	13	87	45	42	..	..	29	28	14	.	26	..
431	खमरिया	1,088.00	79	83	459	236	223	..	..	218	201	26	4	143	6
	खमरिया		36	36	179	94	85	..	..	94	85	4	..	57	2
	मोटो टोला		6	8	40	22	18	..	..	22	18	3	2	12	2
	अतरिया टोला		37	39	240	120	120	..	..	102	98	19	2	74	2
432	उमरिया रै.	1,048.00	120	137	717	354	363	7	3	310	319	61	8	223	162
	उमरिया		29	40	198	96	102	..	..	80	88	18	3	57	39
	स्कूल टोला		8	10	46	27	19	7	3	11	7	11	3	16	4
	भट्टा टोला		49	50	274	133	141	..	..	122	127	23	1	83	67
	पिपर टोला		34	37	199	98	101	..	..	97	97	9	1	67	52
433	सगारपुर	1,039.00	133	146	855	425	430	107	91	97	107	150	31	239	51
	सिगारपुर		127	140	817	409	408	107	91	81	85	148	31	229	47

काम करने वाले																						
I		II		III		IV		V(a)		V(b)		VI		VII		VIII		IX		X काम न करने वाले		स्थानीय कोड नं.
पु.	स्त्री	पु.	स्त्री	पु.	स्त्री	पु.	स्त्री	पु.	स्त्री	पु.	स्त्री	पु.	स्त्री	पु.	स्त्री	पु.	स्त्री	पु.	स्त्री	पु.	स्त्री	
17	18	19	20	21	22	23	24	25	26	27	28	29	30	31	32	33	34	35	36	37	38	1
82	2	12	6	..	..	..	..	1	..	..	..	..	..	..	..	..	..	2	..	110	240	418
163	74	45	62	5	..	..	..	16	1	..	..	..	..	1	..	1	..	11	..	250	386	419
111	72	14	13	5	..	..	..	5	..	..	..	..	..	1	..	1	..	11	..	146	226	
52	2	31	49	..	..	..	..	11	1	..	..	..	..	..	..	..	..	..	..	104	160	
8	7	10	15	..	..	..	..	2	..	..	..	..	..	..	..	..	..	..	..	16	21	420
125	68	8	63	..	..	..	..	..	..	..	..	..	..	..	..	..	..	2	..	115	119	421
147	143	9	16	2	..	..	..	3	..	1	1	..	..	..	..	1	..	4	..	129	136	422
57	46	2	4	2	..	..	..	1	..	..	..	..	..	..	..	..	..	1	..	24	42	423
197	3	14	24	2	..	..	..	2	3	..	..	..	..	..	..	..	..	3	..	198	429	424
33	1	1	1	1	..	..	..	..	..	..	..	..	..	..	..	..	..	..	..	35	75	
77	1	7	10	..	..	..	..	1	2	..	..	..	..	..	..	..	..	3	..	86	163	
35	..	4	5	..	..	..	..	..	..	..	..	..	..	..	..	..	..	..	..	35	82	
22	..	2	4	1	..	..	..	1	1	..	..	..	..	..	..	..	..	..	..	17	48	
30	1	..	1	..	..	..	..	..	..	..	..	..	..	..	..	..	..	..	..	25	61	
181	170	58	75	12	..	..	..	3	1	2	..	..	..	2	..	1	..	6	1	201	243	425
21	19	11	11	3	..	..	..	2	1	..	..	..	..	1	..	1	..	5	1	28	44	
46	46	19	28	3	..	..	..	..	..	2	..	..	..	1	..	..	..	1	..	70	78	
95	87	19	26	5	..	..	..	1	..	..	..	..	..	..	..	..	..	..	..	81	99	
19	18	9	10	1	..	..	..	..	..	..	..	..	..	..	..	..	..	..	..	22	22	
73	3	10	3	7	..	..	..	..	..	..	..	..	..	1	..	..	..	5	..	103	204	426
36	1	8	1	..	..	..	..	..	..	..	..	..	..	1	..	..	..	2	..	50	112	
37	2	2	2	7	..	..	..	..	..	..	..	..	..	..	..	..	..	3	..	53	92	
78	24	17	8	1	..	..	..	4	..	..	..	..	..	..	..	..	..	6	..	101	189	427
61	22	14	6	1	..	..	..	4	..	..	..	..	..	..	..	..	..	5	..	77	147	
17	2	3	2	..	..	..	..	..	..	..	..	..	..	..	..	..	..	1	..	24	42	
63	1	59	46	3	..	..	..	2	1	..	..	..	..	1	..	1	..	6	..	109	193	428
17	..	23	10	2	..	..	..	..	..	..	..	..	..	..	..	..	..	4	..	32	55	
22	..	20	22	..	..	..	..	..	..	..	..	..	..	..	..	..	..	1	..	33	58	
4	..	..	..	1	..	..	..	..	..	..	..	..	..	1	..	..	..	..	..	4	11	
4	1	2	1	..	..	..	..	2	1	..	..	..	..	..	..	..	..	..	..	14	21	
16	..	14	13	..	..	..	..	..	..	..	..	..	..	..	..	1	..	1	..	26	48	
79	..	6	2	..	..	..	..	..	..	..	..	..	..	..	..	..	..	..	..	57	167	429
20	..	4	..	1	..	..	..	..	..	..	..	..	..	..	..	..	..	1	..	19	42	430
118	3	14	3	..	..	..	..	3	..	..	..	..	..	7	..	..	..	1	..	93	217	431
53	1	4	1	..	..	..	..	..	..	..	..	..	..	..	..	..	..	..	..	37	83	
10	1	2	1	..	..	..	..	..	.	.	..	..	..	..	..	..	..	..	..	10	16	
55	1	8	1	..	..	..	..	3	..	..	..	..	..	7	..	..	..	1	..	46	118	
199	148	15	13	1	..	..	..	5	1	..	..	..	..	..	..	..	..	3	..	131	201	432
50	34	4	4	1	..	..	..	1	1	..	..	..	..	..	..	..	..	1	..	39	63	
10	4	..	.	..	..	..	..	4	..	..	..	..	..	..	..	..	..	2	..	11	15	
75	61	8	6	..	..	..	..	..	..	..	..	..	..	..	..	..	..	..	..	50	74	
64	49	3	3	..	.	..	.	..	..	..	..	..	..	..	..	..	..	..	..	31	49	
145	6	76	44	..	..	..	..	10	..	..	..	..	..	..	1	1	..	7	..	186	379	433
135	5	76	41	..	..	..	..	10	..	.	.	.	..	..	1	1	..	7	..	180	364	

जनगणना का प्राथमिक सारांश

स्थानीय कोड नं.	गाव/वार्ड गणना ब्लाक का नाम	गांव का क्षेत्रफल एकड़ मे नगर/वार्ड का वर्ग कि.मी. में	आबाद रिहायशी मकानों की संख्या	परिवारों की संख्या	गिने गये व्यक्तियों की कुल संख्या (बेघरबार और सस्थाओं में रहने वाले व्यक्तियों सहित)			अनुसूचित जातियां		अनुसूचित जन-जातियां		साक्षर एव शिक्षित यक्ति		(I-IX कुल काम करने वाले	
					व्यक्ति	पु.	स्त्री	पु.	स्त्री	पु.	स्त्री	पु.	स्त्री	पु.	स्त्री
1	2	3	4	5	6	7	8	9	10	11	12	13	14	15	16
	बैगा टोला		6	6	38	16	22	.	..	16	22	2	..	10	4
434	डोगरगांव	1,384.00	87	88	437	223	214	6	4	206	199	30	4	135	4
	डोगरगांव		29	30	160	80	80	..	..	80	80	8	..	44	2
	मोटो टोला		24	24	122	64	58	..	..	64	58	5	1	39	1
	भोई टोला		34	34	155	79	76	6	4	62	61	17	3	52	1
435	कंचनगांव	919.00	16	17	74	38	36	..	..	38	36	1	..	23	1
436	खैरी	364.00	32	36	267	134	133	2	1	130	130	13	1	78	72
437	लिगा माल	935.00	121	125	808	409	399	207	189	105	127	153	11	215	148
	लिगा		91	95	517	278	239	199	179	26	25	130	8	133	95
	माले टिकरी		17	17	208	93	115	..	..	49	67	13	1	63	32
	छिवला टोला		13	13	83	38	45	8	10	30	35	10	2	19	21
438	हरदुवा	547.00	67	67	135	210	225	5	5	173	186	32	1	127	133
	हरदुवा		50	50	333	157	176	5	5	131	147	23	1	95	104
	झिरिया टोला		17	17	102	53	49	..	..	42	39	9	..	32	29
439	झालपानी	609.00	26	26	193	97	96	..	..	72	74	7	3	63	56
440	झालपानी वनग्राम	332.00	17	17	124	59	65	..	..	51	57	21	5	36	30
441	पोंडी रै.	336.00	58	65	309	160	149	..	..	95	86	21	1	101	51
442	लिगा रै.	435.00	87	108	558	278	280	10	4	126	180	114	37	150	71
	लिगा		67	84	425	218	207	2	..	78	118	97	35	117	56
	कराही टोला		15	18	97	39	58	..	..	35	51	9	1	22	12
	बगीचा टोला		5	6	36	21	15	8	4	13	11	8	1	11	3
443	मनोट जर.	597.00	61	64	280	148	132	70	71	38	33	45	3	86	74
	मनोट		51	54	227	122	105	70	71	23	17	39	3	70	60
	उमरहा		10	10	53	26	27	..	..	15	16	6	..	16	14
444	मोहगाव चक	226.00	58	66	335	167	168	..	..	103	109	30	2	111	116
445	पोंडीमाल उर्फ भाड़ीटोला	511.00	48	49	278	130	148	3	7	114	132	30	8	90	90
446	मोहगांव रै.	579.00	32	35	212	102	110	..	..	72	73	9	3	62	66
447	पीपरपानी	560.00	38	40	237	125	112	..	..	93	84	29	..	68	20
448	कुड़ोपानी	470.00	32	32	221	110	111	4	2	105	106	10	..	64	29
449	सिगारपुर	1,281.00	55	60	330	168	162	..	..	149	143	45	5	93	51
450	मलैया	1,481.00	42	47	295	151	144	..	..	114	107	17	..	82	44
451	टिकरा बेरपानी	962.00	39	44	194	92	102	..	..	85	97	9	..	54	43
452	खैरी	539.00	52	60	258	134	124	..	..	126	119	16	..	77	61
453	पटपर सिगारपुर	562.00	59	61	271	138	133	2	3	82	88	17	9	80	42
454	मुड़ाडीह माल	410.00	49	51	313	153	160	1	4	134	138	18	..	86	38
455	मुड़ाडीह रै.	518.00	15	20	103	49	54	..	..	49	54	8	..	26	15
456	सिलपुरी	789.00	49	51	279	130	149	..	..	116	126	4	..	75	62
457	ऊमरडीह	864.00	36	41	203	100	103	..	..	84	92	3	..	59	48
458	धनगाव	863.00	57	63	369	177	192	..	..	139	145	14	1	99	98
	टिकरा टोला		31	33	164	81	83	..	..	72	65	4	1	48	44
	भुखा टोला		7	11	83	35	48	..	..	35	48	2	..	19	23
	मुकद्दम टोला		19	19	122	61	61	..	..	32	32	8	..	32	31
459	रमपुरी	689.00	51	58	293	149	144	..	..	123	124	20	..	87	74
	मुकद्दम टोला		17	19	86	41	45	..	..	39	44	7	..	25	26

मंडला तहसील

काम करने वाले																				काम न करने वाले		स्थानीय कोड नं.
I		II		III		IV		V(a)		V(b)		VI		VII		VIII		IX		X		
पु.	स्त्री	पु.	स्त्री	पु.	स्त्री	पु.	स्त्री	पु.	स्त्री	पु.	स्त्री	पु.	स्त्री	पु.	स्त्री	पु.	स्त्री	पु.	स्त्री	पु	वी	
17	18	19	20	21	22	23	24	25	26	27	28	29	30	31	32	33	34	35	36	37	38	1
10	1	..	3	..	..	..	..	..	..	..	..	..	..	..	..	..	..	..	..	6	18	
127	3	3	1	..	..	..	..	..	..	1	..	..	..	..	..	..	..	4	..	88	210	434
43	2	1	..	..	..	..	..	.	..	..	..	..	..	..	..	..	..	..	..	36	78	
38	..	..	1	..	..	..	..	..	..	..	..	..	..	..	..	..	..	1	..	25	57	
46	1	2	..	..	..	..	..	..	.	1	..	..	..	..	..	..	..	3	.	27	75	
20	1	3	..	..	..	..	..	..	..	..	..	..	..	..	..	..	..	..	..	15	35	435
63	66	7	6	5	..	..	..	3	..	..	..	..	..	..	..	..	..	..	..	56	61	436
152	121	33	21	19	.	..	..	7	6	..	..	..	..	..	..	..	..	4	..	194	251	437
98	78	18	16	9	..	..	..	4	1	..	..	..	..	..	..	..	.	4	..	145	144	
41	30	14	2	8	..	..	..	..	..	..	..	.	.	.	.	.	.	.		30	83	
13	13	1	3	2	..	..	..	3	5	.	..	..	..	..	..	.	..	..	..	19	24	
90	108	16	24	13	..	..	..	6	..	..	..	..	..	..	..	..	..	2	1	83	92	438
65	82	10	21	13	..	..	..	6	..	..	..	..	..	..	..	..	..	1	1	62	72	
25	26	6	3	..	..	..	..	..	..	..	..	..	..	..	..	..	..	1	..	21	20	
49	49	9	6	3	1	..	..	..	..	..	..	..	..	..	..	..	..	2	..	31	40	439
21	20	12	8	1	2	..	.	1	..	..	..	..	..	..	..	..	..	1	.	23	35	440
50	24	25	16	..	..	..	..	11	10	..	..	..	..	3	1	..	..	9	..	59	98	441
66	45	37	22	3	..	..	..	8	2	..	..	..	..	21	..	..	.	15	2	128	209	442
43	35	27	17	3	..	..	..	8	2	..	..	..	..	21	..	..	..	15	2	101	151	
15	7	7	5	..	..	..	..	..	..	..	..	..	..	..	..	..	..	..	..	17	46	
8	3	3	..	..	..	..	..	..	..	..	..	..	..	..	..	..	..	..	.	10	12	
63	63	12	11	3	..	..	..	4	..	..	..	..	..	2	..	..	..	2	..	62	58	443
57	54	7	6	2	..	..	..	..	..	..	..	..	..	2	..	..	..	2	..	52	45	
6	9	5	5	1	..	..	..	4	..	..	..	..	..	..	..	..	..	..	..	10	13	
106	112	3	4	1	..	..	..	..	..	..	..	..	..	..	..	..	..	1	..	56	52	444
81	82	7	5	..	..	..	..	..	..	..	..	..	..	..	..	..	..	2	3	40	58	445
54	60	7	5	..	..	..	..	1	1	..	..	..	..	..	..	..	..	..	..	40	44	446
47	12	15	8	4	..	..	..	1	..	..	..	..	..	..	..	..	..	1	..	57	92	447
30	19	33	10	..	..	..	..	1	..	..	..	..	..	..	..	..	..	..	..	46	82	448
84	48	7	3	..	..	..	..	1	..	.	..	..	..	..	..	..	..	1	..	75	111	449
70	37	10	7	1	..	..	..	1	..	..	..	..	..	..	..	..	..	..	..	69	100	450
49	33	5	10	..	..	..	..	..	..	..	..	..	..	..	..	..	..	..	..	38	59	451
61	50	15	11	..	..	..	..	1	..	..	..	..	..	..	..	..	..	..	..	57	63	452
53	25	16	14	..	..	..	..	7	3	..	..	..	..	..	..	..	..	4	..	58	91	453
72	31	11	5	..	..	..	..	2	2	..	..	..	..	..	..	..	..	1	..	67	122	454
26	12	..	3	..	..	..	..	..	..	..	..	..	..	..	..	..	..	..	..	23	39	455
69	48	3	12	..	..	..	..	3	2	..	..	..	..	..	..	..	..	..	..	55	87	456
50	40	8	8	..	..	..	..	..	..	..	..	..	..	..	..	..	..	1	..	41	55	457
77	75	20	23	2	..	..	..	..	..	..	..	..	..	..	..	..	..	..	..	78	94	458
28	23	18	21	2	..	..	..	..	..	..	..	..	..	..	..	..	..	..	..	33	39	
18	22	1	1	..	..	..	..	..	..	..	..	..	..	..	..	..	..	..	..	16	25	
31	30	1	1	..	..	..	..	..	..	..	..	..	..	..	..	..	..	..	..	29	30	
72	59	13	14	1	.	..	..	1	1	..	..	..	..	..	..	..	..	..	..	62	70	459
22	23	2	2	..	..	..	..	1	1	..	..	..	..	..	..	..	..	..	..	16	19	

जनगणना का प्राथमिक सारांश

स्थानीय कोड न	गांव/वार्ड गणना ब्लाक का नाम	गांव का क्षेत्रफल एकड़ में नगर/वार्ड का वर्ग कि.मी. में	आबाद रिहायशी मकानों की संख्या	परिवारों की संख्या	गिने गये व्यक्तियों की कुल संख्या (बेघरबार और संस्थाओं में रहने वाले व्यक्तियों सहित)			अनुसूचित जातियां		अनुसूचित जन-जातियां		साक्षर एवं शिक्षित व्यक्ति		(I-IX) कुल काम करने वाले	
					व्यक्ति	पु.	स्त्री	पु.	स्त्री	पु.	स्त्री	पु.	स्त्री	पु.	स्त्री
1	2	3	4	5	6	7	8	9	10	11	12	13	14	15	16
	चादा टोला		14	17	114	58	56	..	..	52	49	8	..	34	31
	हर्रा टोला		20	22	93	50	43	..	..	32	31	5	..	28	17
460	डुपटा	1,258.00	56	63	326	172	154	..	..	132	113	23	4	105	106
	लोहार टोला		27	33	155	81	74	..	..	49	39	17	3	51	45
	पन्डा टोला		29	30	171	91	80	..	..	83	74	6	1	54	61
461	ओढ़ारी	1,017.00	85	97	584	302	282	6	6	221	219	33	6	159	159
	टिकरा टोला		27	34	217	108	109	3	3	98	98	6	3	60	66
	खालहे टोला		34	37	196	99	97	3	3	38	49	18	3	55	54
	कोवलार टोला		24	26	171	95	76	..	..	85	72	9	..	44	39
462	बिलगढ़ा रै.	668.00	39	41	311	159	152	5	4	137	140	38	3	82	6
	बिलगढ़ा रै.		31	35	250	128	122	5	4	106	111	35	3	65	1
	सामर कोटा		8	9	61	31	30	..	..	31	29	3	..	17	2
463	बिलगढ़ा माल	507.00	61	82	500	247	253	4	4	174	187	81	13	126	15
	बिलगढ़ा मालगुजारी		22	27	161	78	83	4	4	63	68	25	5	34	12
	पटेल टोला		19	26	158	78	80	..	..	43	49	32	7	43	2
	भवदा टोला		23	29	181	91	90	.	..	68	70	24	1	49	1
464	देवरी	722.00	75	80	443	222	221	18	15	168	188	46	4	136	146
	देवरी (मुकद्दम टोला)		19	21	123	60	63	..	..	58	63	20	3	38	10
	कोटवार टोला		21	21	109	57	52	5	5	21	29	14	1	36	33
	चैता टोला		8	9	51	25	26	5	5	20	21	4	..	16	14
	पटेल टोला		27	29	160	80	80	8	5	69	75	8	..	46	59
465	कोवा डोंगरी	1,049.00	80	82	480	251	229	..	..	204	188	56	10	147	145
	कोवा डोंगरी माल.		32	33	172	85	87	..	..	51	55	23	7	52	54
	खालहे टोला		18	19	104	58	46	..	..	45	37	13	2	28	31
	धुमा टोला		24	24	159	82	77	..	..	82	77	13	1	49	49
	भगदी टोला		6	6	45	26	19	..	..	26	19	7	..	18	11
466	जारगां वनग्राम	340.00	5	5	26	14	12	14	12	..	.	3	1	11	9
467	सकरी	263.00	31	34	190	96	94	..	..	91	90	20	3	56	55
468	खैरी रै.	621.00	40	59	290	151	139	..	..	125	113	16	1	97	81
	खैरी (दौलत टोला)		20	33	155	84	71	..	..	81	69	10	1	53	49
	कोटवार टोला		20	26	135	67	68	..	..	44	44	6	..	44	32
469	बड़झर माल	939.00	45	45	319	159	160	..	..	139	144	15	1	99	92
470	उमरडीह उर्फ पड़ादर रै.	1,822.00	92	92	492	244	248	..	..	197	200	9	..	167	144
	उमरडीह		24	24	136	64	72	..	..	61	68	..	..	47	38
	कोटवार टोला		20	20	112	56	56	..	..	49	52	8	..	39	33
	पडादर		48	48	244	124	120	..	..	87	80	1	..	81	73
471	दलदला वनग्राम	780.00	13	13	80	46	34	..	..	45	32	2	..	28	16
	दलदला टोला		7	7	47	27	20	..	..	26	18	2	..	18	10
	चुभावल टोला		6	6	33	19	14	..	..	19	14	..	..	10	6
472	धमनपानी	828.00	39	39	228	122	106	..	..	112	104	5	..	76	59
473	चुभावल	1,285.00	67	67	472	224	248	..	..	193	209	27	5	145	117
	चुभावल		23	23	164	76	88	..	..	71	79	4	2	55	44
	सुवरझर		44	44	308	148	160	..	..	122	130	23	3	90	73
474	बांझडीह	714.00	23	24	153	85	68	2	1	78	60	6	..	46	40

मंडला तहसील

काम करने वाले																						
I		II		III		IV		V(a)		V(b)		VI		VII		VIII		IX		X काम न करने वाले		स्थानीय कोड नं.
पु.	स्त्री	पु.	स्त्री	पु.	स्त्री	पु.	स्त्री	पु.	स्त्री	पु.	स्त्री	पु.	स्त्री	पु	स्त्री	पु.	स्त्री	पु	स्त्री	पु.	स्त्री	
17	18	19	20	21	22	23	24	25	26	27	28	29	30	31	32	33	34	35	36	37	38	1
28	25	6	6	..	..	..	.	..	.	..	..	..	..	..	..	..	..	..	..	24	25	
22	11	5	6	1	..	..	..	.	..	..		..	..	..	..	..	.	.	.	22	26	
65	74	33	32	2	.	..	..	3	.	..	.		..	..	..	..	..	2	..	67	48	460
35	36	10	9	2	.	..	.	3	..	..	..	..	.	..	.	..	.	1	..	30	29	
30	38	23	23	..	.	..	.	..	..	.	..	..	..	.		..	.	1	..	37	19	
121	130	33	28	.	..	..	..	2	1	2	.	.	.	..	..	..	..	1	..	143	123	461
55	62	4	4	..	..	..	..	1	..	..	..	..	..		.	..	..	..	.	48	43	
33	38	18	15	..	.	..	..	1	1	2	..	..	..	..	..	.	.	1	..	44	43	
33	30	11	9	..	..	..	..	..	..	..	.	..	..	..	..	..	..	..	..	51	37	
63	3	13	3	..	..	..	..	6	..	..	..	..	..	..	..	..	.	.	..	77	146	462
50	1	9	3	..	..	..	..	6	..	..	..	..	..	..	..	..	..	..	..	63	118	
13	2	4	..	..	..	..	..	..	..	..	..	..	..	..	..	..	..	..	..	14	28	
80	3	34	12	4	..	..	..	4	..	..	..	..	..	..	..	..	..	4	.	121	238	463
21	2	9	10	..	..	..	..	2	..	..	..	..	..	..	..	..	..	2	..	44	71	
31	1	11	1	..	.	..	..	..	..	..	..	..	..	..	..	..	.	1	.	35	78	
28	..	14	1	4	.	..	..	2	..	..	..	..	.	..	..	..	.	1		42	89	
91	105	31	34	2	..	..	..	10	7	..	..	..	..	..	..	..	.	2	..	86	75	464
26	35	10	5	1	.	..	..	..	..	..	..	..	..	..	..	..	.	1	.	22	23	
18	14	13	17	..	..	..	..	4	2	..	..	..	..	..	..	.	..	1	..	21	19	
12	11	3	3	..	..	..	..	1	..	..	..	..	..	..	..	..	..	.	.	9	12	
35	45	5	9	1	.	..	..	5	5	..	..	..	..	..	..	.	..	..	..	34	21	
106	109	31	31	2	..	..	..	6	5	..	..	1	..	..	..	..	..	1	..	104	84	465
32	32	14	21	2	..	..	..	2	1	..	..	1	..	..	..	..	.	1	.	33	33	
18	24	6	3	..	..	..	..	4	4	..	..	..	..	..	..	..	..	..	.	30	15	
41	43	8	6	..	..	.	..	..	..	..	..	..	..	..	..	..	..	..	..	33	28	
15	10	3	1	..	..	..	..	..	..	..	..	..	..	..	..	..	..	..	..	8	8	
..	..	..	..	11	9	..	..	..	..	..	..	..	..	..	..	..	..	..	..	3	3	466
43	42	13	13	..	..	..	..	..	..	..	..	..	..	..	..	..	..	..	..	40	39	467
79	75	7	6	10	..	..	..	..	..	..	..	..	..	..	..	..	..	1	..	54	58	468
48	45	4	4	1	.	.	..	..	..	..	..	..	..	..	..	..	..	..	..	31	22	
31	30	3	2	9	..	..	..	..	..	..	..	..	..	..	..	..	..	1	..	23	36	
73	70	25	22	..	..	..	..	..	..	..	..	.	..	..	..	..	..	1	..	60	68	469
133	117	32	26	1	..	..	..	1	1	..	..	..	..	..	..	..	..	..	..	77	104	470
37	30	10	8	.	..	..	..	..	..	..	..	..	..	..	..	..	..	..	..	17	34	
34	29	4	4	1	..	..	..	..	..	..	..	..	..	..	..	..	..	..	..	17	23	
62	58	18	14	..	..	..	..	1	1	..	..	..	..	..	..	..	..	..	.	43	47	
28	16	..	..	..	..	..	..	..	..	..	..	..	..	..	..	..	..	..	..	18	18	471
18	10	..	..	..	..	..	..	..	..	..	..	..	..	..	..	..	..	..	..	9	10	
10	6	..	..	..	..	..	..	..	.	..	..	..	..	..	..	..	..	..	..	9	8	
65	55	10	4	..	..	..	..	1	..	..	..	..	..	..	..	.	..	..	..	46	47	472
124	111	13	6	3	..	..	..	2	..	..	..	..	..	..	..	..	..	3	..	79	131	473
51	42	1	2	1	..	..	..	2	..	..	..	..	..	..	..	..	..	..	..	21	44	
73	69	12	4	2	..	..	..	..	..	..	..	..	..	..	..	..	..	3	..	58	87	
39	38	6	2		..	..	..	1	..	.	..	..		.		.	.	..	.	39	28	474

जनगणना का प्राथमिक सारांश

स्थानीय कोड नं.	गांव/वार्ड गणना ब्लाक का नाम	गांव का क्षेत्रफल एकड़ में नगर/वार्ड का वर्ग कि मी में	आबाद रिहायशी मकानों की संख्या	परिवारों की संख्या	गिने गये व्यक्तियों की कुल संख्या (बेघरबार और संस्थाओं में रहने वाले व्यक्तियों सहित)			अनुसूचित जातियां		अनुसूचित जन-जातियां		साक्षर एवं शिक्षित व्यक्ति		(I-IX) कुल काम करने वाले	
					व्यक्ति	पु.	स्त्री	पु.	स्त्री	पु.	स्त्री	पु.	स्त्री	पु.	स्त्री
1	2	3	4	5	6	7	8	9	10	11	12	13	14	15	16
475	घुघरामाल	1,035.00	51	52	312	163	149	..	..	138	131	16	1	106	99
476	खीमीमाल	2,227.00	110	112	682	347	335	2	2	247	205	31	1	220	205
	खीमी (मड़ई टोला)		36	36	217	108	109	..	..	81	70	7	..	68	72
	स्कूल टोला		33	35	208	104	104	..	..	66	55	19	1	66	58
	कुरखीसी		41	41	257	135	122	2	2	100	80	5	..	86	75
477	टिकरा गिठोरी	520.00	33	33	187	91	96	..	..	87	91	2	..	55	56
478	मोहगांव रै.	889.00	80	83	429	217	212	..	..	194	186	54	4	112	128
	मोहगाव (आबादी टोला)		43	45	218	103	115	..	..	94	103	24	3	60	77
	मलखू टोला		37	38	211	114	97	..	..	100	83	30	1	52	51
479	बीझी माल	346.00	47	50	249	130	119	..	..	106	100	42	4	80	46
	बीझी (सड़क टोला)		25	26	159	82	77	..	..	62	61	32	3	50	31
	टिकरा टोला		22	24	90	48	42	..	..	44	39	10	1	30	15
480	इन्द्रा माल	388.00	61	61	305	150	155	..	..	99	98	63	4	88	81
	इन्द्रा माल (धुर्रा टोला)		26	26	114	60	54	..	..	36	28	23	4	36	31
	बीच टोला		35	35	191	90	101	..	..	63	70	40	..	52	50
481	इन्द्रा रै.	310.00	38	38	183	98	85	..	.	88	73	38	2	76	51
482	मोहगांव माल	938.00	261	265	1,273	639	634	51	46	77	87	360	153	308	73
	मोहगाव माल (स्कूल टोला)		137	137	635	312	323	48	43	41	48	179	75	142	27
	मगलू टोला		124	128	638	327	311	3	3	36	39	181	78	166	46
483	ऊमर डीह	390.00	39	48	290	144	146	4	2	134	133	49	9	77	76
	ऊमर डीह (मंजू टोला)		17	19	125	61	64	..	..	58	58	24	5	35	36
	पटेल टोला		22	29	165	83	82	4	2	76	75	25	4	42	40
484	खाल्हे गिठोरी	1,376.00	102	114	671	340	331	10	8	189	179	73	9	191	106
	खाल्हे गिठोरी (कोटवार टोला)		60	67	368	189	179	10	8	81	73	34	5	105	60
	पटेल टोला		35	38	187	95	92	..	..	93	91	16	1	54	19
	गुप्तगंगा टोला		7	9	116	56	60	.	..	15	15	23	3	32	27
485	आंडिया जर.	511.00	47	61	312	140	172	2	4	67	84	48	12	93	95
	आडियाजर. (कोटवार टोला)		23	32	157	71	86	2	4	47	62	25	10	46	51
	पटेल टोला		8	10	58	26	32	..	..	15	15	14	1	20	21
	गुप्तगगा टोला		16	19	97	43	54	..	..	5	7	9	1	27	23
486	मलपहरी	574.00	40	40	274	136	138	..	..	67	58	34	4	62	42
487	गिठार मलपहरी	1,019.00	90	108	594	318	276	1	.	80	68	127	25	149	109
	पटेल टोला		79	90	505	270	235	1	..	32	27	113	20	127	90
	बजारी टोला		11	18	89	48	41	.	..	48	41	14	5	22	19
488	गिठार	468.00	71	86	461	250	211	5	3	5	3	100	9	127	31
	गिठार (पटेल टोला)		48	56	310	170	140	..	.	4	1	63	4	83	23
	झिरिया टोला		23	30	151	80	71	5	3	1	2	37	5	44	8
489	दोडा सिल्ली रै.	1,198.00	97	103	548	280	268	..	..	257	244	86	13	170	179
	स्कूल टोला		61	65	339	174	165	..	..	166	150	57	7	103	111
	सिहरा टोला		10	10	42	24	18	..	..	24	18	4	..	16	12
	टिकरा टोला		26	28	167	82	85	..	..	67	76	25	6	51	56

मंडला तहसील

काम करने वाले																					
I		II		III		IV		V(a)		V(b)		VI		VII		VIII		IX		X काम न करने वाले		स्थानीय कोड नं.
पु	स्त्री	पु.	स्त्री	पु.	स्त्री	पु.	स्त्री	पु.	स्त्री	पु.	स्त्री	पु.	स्त्री	पु.	स्त्री	पु.	स्त्री	पु.	स्त्री	पु.	स्त्री	
17	18	19	20	21	22	23	24	25	26	27	28	29	30	31	32	33	34	35	36	3	38	1
92	90	12	8	..	..	..	..	1	1	.	..	..	..	..	..	..	..	1	..	57	50	475
196	190	18	15	.	..	..	..	5	..	..	..	..	..	..	..	..	..	1	..	127	130	476
61	62	5	10	..	..	..	..	2	..	..	..	..	..	..	..	..	..	..	..	40	37	
61	57	2	1	..	..	..	..	2	..	..	..	..	..	..	..	..	..	1	..	38	46	
74	71	11	4	..	..	..	..	1	..	..	..	..	..	..	..	..	..	..	..	49	47	
47	53	7	3	..	..	..	..	1	..	..	..	..	..	..	..	..	.	..	..	36	40	477
61	75	49	53	..	..	.	..	..	..	..	..	..	..	..	..	..	..	2	..	105	84	478
31	42	29	35	..	..	..	..	..	..	..	..	..	..	..	..	..	..	..	..	43	38	
30	33	20	18	..	..	..	..	..	..	..	..	..	..	..	..	..	..	2	..	62	46	
58	22	22	24	..	..	..	..	..	..	..	..	..	..	..	..	..	..	..	..	50	73	479
36	17	14	14	..	..	..	..	..	..	..	..	..	..	..	..	..	..	..	..	32	46	
22	5	8	10	..	..	..	..	..	..	..	..	..	..	..	..	..	..	..	..	18	27	
63	44	22	37	..	..	..	..	..	..	..	..	..	..	1	..	..	..	2	..	62	74	480
19	15	14	16	..	..	..	..	..	..	..	..	..	..	1	..	..	..	2	..	24	23	
44	29	8	21	..	..	..	..	..	..	..	..	..	..	..	..	..	..	..	..	38	51	
42	27	34	24	..	..	..	..	..	..	..	..	..	..	..	..	..	..	..	..	22	34	481
124	13	64	55	1	..	..	..	15	..	3	..	..	..	27	1	2	..	72	4	331	561	482
41	8	31	16	..	..	..	..	8	..	2	..	..	..	11	1	1	..	48	2	170	296	
83	5	33	39	1	..	..	..	7	..	1	..	..	..	16	..	1	..	24	2	161	265	
67	66	8	6	..	..	..	..	..	1	1	..	..	..	..	..	..	..	1	3	67	70	483
31	29	4	3	..	..	..	..	..	1	..	..	..	..	..	..	..	..	..	3	26	28	
36	37	4	3	..	..	..	..	..	..	1	..	..	..	..	..	..	..	1	..	41	42	
131	41	53	65	1	..	..	..	2	..	..	..	1	..	..	..	..	..	3	..	149	225	484
61	15	38	45	1	..	..	..	1	..	..	..	1	..	..	..	..	..	3	..	84	119	
42	2	11	17	..	..	..	..	1	..	..	..	..	..	..	..	..	..	..	..	41	73	
28	24	4	3	..	..	..	..	..	..	..	..	..	..	..	..	..	..	..	..	24	33	
68	72	22	22	1	..	..	..	2	1	..	..	..	..	..	..	..	..	..	..	47	77	485
39	43	5	7	1	..	..	..	1	1	..	..	..	..	..	..	..	..	..	..	25	35	
18	20	2	1	..	..	.	..	..	..	..	..	..	..	..	..	..	..	..	..	6	11	
11	9	15	14	..	..	..	..	1	..	..	..	..	..	..	..	..	..	..	..	16	31	
48	29	13	12	1	..	..	..	..	..	..	..	..	..	..	1	..	..	..	..	74	96	486
105	76	35	33	5	..	..	..	3	..	..	..	..	..	..	..	..	..	1	..	169	167	487
89	61	29	29	5	..	..	..	3	..	..	..	..	..	..	..	..	..	1	..	143	145	
16	15	6	4	..	..	..	..	..	..	..	..	..	..	..	..	..	..	..	..	26	22	
119	15	5	15	..	..	..	..	2	1	..	..	..	..	..	..	..	..	1	..	123	180	488
77	11	5	11	..	..	..	..	1	1	..	..	..	..	..	..	..	..	..	..	87	117	
42	4	..	4	..	..	..	..	1	..	..	..	..	..	..	..	..	..	1	..	36	63	
145	105	11	71	4	..	..	..	7	3	..	..	..	..	..	..	..	..	3	..	110	89	489
80	60	10	48	3	..	..	..	7	3	..	..	..	..	..	..	..	..	3	..	71	54	
16	7	..	5	..	..	..	..	..	..	..	..	..	..	..	..	..	..	..	..	8	6	
49	38	1	18	1	..	..	..	..	.	..	..	..	..	..	..	..	..	..	..	31	29	

जनगणना का प्राथमिक सारांश

स्थानीय कोड नं.	गाव/वार्ड गणना ब्लाक का नाम	गाव का क्षेत्रफल एकड़ मे नगर/वार्ड का वर्ग कि.मी मे	आबाद रिहायशी मकानों की संख्या	परिवारों की संख्या	गिने गये व्यक्तियों की कुल सख्या (बेघरबार और संस्थाओ में रहने वाले व्यक्तियों सहित)			अनुसूचित जातियां		अनुसूचित जन-जातियां		साक्षर एवं शिक्षित व्यक्ति		(I-IX) कुल काम करने वाले	
					व्यक्ति	पु.	स्त्री	पु.	स्त्री	पु.	स्त्री	पु.	स्त्री	पु.	स्त्री
1	2	3	4	5	6	7	8	9	10	11	12	13	14	15	16
490	खर्रा छापर रै.	810.00	75	81	518	258	260	..	..	221	234	45	7	158	172
	टिकरा टोला		40	43	269	131	138	..	..	113	123	23	4	83	97
	मड़गा टोला		16	17	130	70	60	..	..	60	51	12	1	44	40
	महुबारी टोला		19	21	119	57	62	..	..	48	60	10	2	31	35
491	खर्रा छापर माल	604.00	18	23	147	70	77	4	3	32	38	12	8	39	40
492	रमखिरिया रै.	841.00	99	110	534	254	280	11	20	220	241	50	2	149	144
	कोटवार टोला		62	65	304	149	155	..	..	135	143	32	2	91	81
	छपरा टोला		17	19	89	38	51	11	20	22	28	9	..	21	20
	शिकारी टोला		20	26	141	67	74	..	..	63	70	9	..	37	43
493	पीपर दर्रा	1,910.00	77	80	448	229	219	..	..	207	205	29	2	166	154
	भोई टोला		44	45	261	131	130	..	..	121	118	15	1	89	90
	मुकद्दम टोला		33	35	187	98	89	..	..	86	87	14	1	77	64
494	पाता देई	830.00	56	62	336	172	164	5	9	162	151	20	..	118	113
	बीजा टोला		35	38	195	99	96	..	..	99	96	8	..	73	68
	भोई टोला		21	24	141	73	68	5	9	63	55	12	..	45	45
495	अमझर	1,092.00	48	51	276	127	149	..	..	115	137	1	..	86	86
	मुकद्दम टोला		30	32	176	77	99	..	..	71	94	..	..	54	59
	खुर्री टोला		18	19	100	50	50	..	..	44	43	1	..	32	27
496	मुगवानी रै.	2,474.00	209	211	1,145	582	563	14	13	505	497	102	12	353	326
	पटवारी टोला		36	36	180	101	79	14	13	70	53	20	3	69	56
	कटग टोला		92	94	511	258	253	..	..	224	223	50	6	157	166
	तुमरी टोला		11	11	80	34	46	..	..	34	46	7	..	20	26
	खुर्शी टोला		22	22	125	62	63	..	..	62	63	4	..	35	14
	कोटवार टोला		43	43	207	107	100	..	..	95	90	19	3	56	49
	बंजर टोला		5	5	42	20	22	..	..	20	22	2	.	16	15
497	पंछीपानी	1,185.00	50	50	273	142	131	..		120	108	12	3	85	77
498	पोंडी माल	1,546.00	139	139	687	359	328	..	..	287	253	93	6	206	81
	मेहरा टोला		47	47	247	134	113	..	..	86	68	50	3	72	11
	स्कूल टोला		92	92	440	225	215	..	..	201	185	43	3	134	70
499	भानपुर माल.	719.00	31	31	208	114	94	..	..	77	67	16	1	64	56
500	झुरगी रै.	1,074 00	97	98	606	306	300	..	..	149	134	64	9	187	177
501	करेगांव	1,662.00	98	98	595	286	309	3	.	136	150	47	6	185	160
	आमा टोला		78	78	438	214	224	3	.	82	86	35	6	133	110
	कचनार टोला		20	20	157	72	85	..	.	54	64	12	..	52	50
502	टेभा	1,218.00	185	185	917	464	453	3	1	281	267	67	13	321	320
	स्कूल टोला		61	61	310	156	154	..	..	143	136	40	10	107	106
	टिकरा टोला		124	124	607	308	299	3	1	138	131	27	3	214	214
503	अन्डिया माल	1,262.00	66	74	400	200	200	4	4	131	140	33	..	125	72
	अन्डिया (माल गुजारी)		40	47	225	111	114	4	4	50	63	27	..	70	33
	मोले टोला		26	27	175	89	86	..	..	81	77	6	..	55	39
504	अन्डिया रै.	1,003.00	45	56	291	151	140	..	..	103	90	11	..	94	62
505	बगली	557 00	110	168	693	390	303	22	17	124	73	231	61	164	79
506	खैरी रै.	312.00	30	34	182	95	87	57	53	35	30	45	4	54	53

मंडला तहसील

काम करने वाले																					
I		II		III		IV		V(a)		V(b)		VI		VII		VIII		IX		X काम न करने वाले		स्थानीय कोड नं.
पु.	स्त्री	पु.	स्त्री	पु.	स्त्री	पु.	स्त्री	पु	स्त्री	पु.	स्त्री	पु.	स्त्री	पु.	स्त्री	पु.	स्त्री	पु.	स्त्री	पु	स्त्री	
17	18	19	20	21	22	23	24	25	26	27	28	29	30	31	32	33	34	35	36	37	38	
141	154	15	18	..	..	..	..	1	..	..	..	..	..	..	..	..	..	1	..	100	88	490
77	92	5	5	..	..	..	..	1	..	..	..	..	..	..	..	..	..	..	..	48	41	
36	28	7	12	..	..	..	..	..	..	..	..	..	..	..	..	..	..	1	..	26	20	
28	34	3	1	..	..	..	..	..	..	..	..	..	..	..	..	..	..	..	..	26	27	
31	34	5	6	..	..	..	..	1	..	..	..	..	..	..	..	..	..	2	..	31	37	491
99	100	46	44	..	..	..	..	3	..	..	..	..	..	..	..	..	..	1	..	105	136	492
52	47	36	34	..	..	..	..	2	..	..	..	..	..	..	..	..	..	1	..	58	74	
13	16	7	4	..	..	..	..	1	..	..	..	..	..	..	..	..	..	..	..	17	31	
34	37	3	6	..	..	..	..	..	..	..	..	..	..	..	..	..	..	..	..	30	31	
151	143	13	11	..	..	..	..	..	..	..	..	..	..	..	..	..	..	2	..	63	65	493
84	85	5	5	..	..	..	..	..	..	..	..	..	..	..	..	..	..	..	..	42	40	
67	58	8	6	..	..	..	..	..	..	..	..	..	..	..	..	..	..	2	..	21	25	
110	103	5	7	..	..	..	..	..	..	..	..	..	..	..	..	3	3	..	..	54	51	494
69	63	4	5	..	..	..	..	..	..	..	..	..	..	..	..	..	..	..	..	26	28	
41	40	1	2	..	..	..	..	..	..	..	..	..	..	..	..	3	3	..	..	28	23	
79	77	5	9	..	..	..	..	2	..	..	..	..	..	..	..	..	..	..	..	41	63	495
50	53	3	6	..	..	..	..	1	..	..	..	..	..	..	..	..	..	..	..	23	40	
29	24	2	3	..	..	..	..	1	..	..	..	..	..	..	..	..	..	..	..	18	23	
293	276	37	42	3	..	..	..	13	7	..	..	..	..	2	..	.	..	5	1	229	237	496
40	36	18	13	..	..	..	..	10	7	..	..	..	..	..	..	..	..	1	..	32	23	
147	158	4	8	..	..	..	..	3	..	..	..	..	..	..	..	..	..	3	.	101	87	
20	23	..	3	..	..	..	..	..	.	..	..	..	..	..	..	..	..	..	..	14	20	
28	9	7	5	..	..	..	..	..	..	..	..	..	..	..	..	..	..	..	.	27	49	
42	37	8	11	3	..	..	..	..	..	..	..	..	..	2	..	..	..	1	1	51	51	
16	13	..	2	..	..	..	..	..	..	..	..	..	..	..	..	..	..	..	.	4	7	
81	71	3	6	..	..	..	..	1	..	..	..	..	..	..	..	..	..	..	..	57	54	497
158	54	21	26	18	..	..	..	3	1	..	..	..	..	..	..	..	..	6	..	153	247	498
59	4	8	7	2	..	..	..	..	..	..	..	..	..	..	..	..	..	3	..	62	102	
99	50	13	19	16	..	..	..	3	1	..	..	..	..	..	..	..	..	3	..	91	145	
52	1	12	55	..	..	..	..	..	..	..	..	..	..	..	..	..	..	..	..	50	38	499
151	44	34	132	..	..	..	..	2	1	..	..	..	..	..	..	..	..	..	..	119	123	500
138	132	20	26	21	..	..	..	3	1	..	..	..	..	..	..	..	..	3	1	101	149	501
99	84	18	24	10	..	..	..	3	1	..	..	..	..	..	..	..	..	3	1	81	114	
39	48	2	2	11	..	..	..	..	..	..	..	..	..	..	..	..	..	..	..	20	35	
294	289	24	31	..	..	..	..	1	..	1	..	..	..	..	..	..	..	1	..	143	133	502
87	80	19	26	..	..	..	..	1	..	..	..	..	..	..	..	..	..	..	..	49	48	
207	209	5	5	..	..	..	..	..	..	1	..	..	..	..	..	..	..	1	..	94	85	
104	57	16	12	..	..	..	..	5	2	..	..	..	1	..	..	..	..	..	..	75	128	503
54	28	11	3	..	..	..	..	5	2	..	..	..	..	..	..	..	..	..	..	41	81	
50	29	5	9	..	..	..	..	..	..	..	..	..	1	..	..	..	..	..	..	34	47	
59	36	23	15	..	..	..	..	9	9	..	..	..	..	..	..	..	..	3	2	57	78	504
36	31	42	45	6	..	..	..	8	1	8	..	..	..	2.3	..	3	1	38	1	226	224	505
44	46	5	6	3	..	..	..	2	1	.	.	.	..	..	..	..	..	..	..	41	34	506

जनगणना का प्राथमिक सारांश

स्थानीय कोड नं.	गांव/वार्ड गणना ब्लाक का नाम	गांव का क्षेत्रफल एकड़ में नगर/वार्ड का वर्ग कि.मी. में	आबाद रिहायशी मकानों की संख्या	परिवारों की संख्या	गिने गये व्यक्तियों की कुल संख्या (बेघरबार और संस्थाओं में रहने वाले व्यक्तियों सहित)			अनुसूचित जातियां		अनुसूचित जन-जातियां		साक्षर एव शिक्षित व्यक्ति		(I-IX) कुल काम करने वाले	
					व्यक्ति	पु.	स्त्री	पु.	स्त्री	पु.	स्त्री	पु.	स्त्री	पु.	स्त्री
1	2	3	4	5	6	7	8	9	10	11	12	13	14	15	16
507	खैरी माल	1,023.00	75	89	534	257	277	122	130	86	98	122	31	151	155
	झरिया टोला		37	44	266	128	138	109	119	1	1	80	23	68	64
	पटेल टोला		30	35	192	90	102	13	11	58	72	29	5	56	64
	भड़गा टोला		8	10	76	39	37	..	..	27	25	13	3	27	27
508	चाबी	2,449.00	205	216	1,212	604	608	16	14	307	310	195	34	339	316
	चाबी टोला		89	99	451	221	230	2	4	23	26	81	9	113	90
	टिकरा टोला		49	50	305	151	154	..	..	117	124	30	..	92	95
	झन्डा टोला		67	68	456	232	224	14	10	167	160	84	25	134	131
509	पिपरिया खुर्द	1,610.00	72	72	442	218	224	..	..	131	112	31	8	141	88
	चट्टी टोला		37	37	240	121	119	..	..	65	65	21	6	83	42
	मुकद्दम टोला		35	35	202	97	105	..	..	66	77	10	2	61	46
510	सहजर	2,882.00	159	165	955	472	483	..	..	305	313	118	15	278	206
	सहजर (मुकद्दम टोला)		60	63	365	178	187	..	..	140	155	11	8	102	74
	चट्टी टोला		86	89	517	260	257	..	..	135	124	63	6	155	113
	मंजनी टोला		13	13	73	34	39	..	..	30	34	11	1	21	19
511	लोधा	2,063.00	94	116	702	342	360	3	2	217	254	69	9	208	220
	लोधा (मढ़िया टोला)		54	63	371	188	183	..	..	94	106	24	3	107	117
	तिन्सा टोला		40	53	331	154	177	3	2	123	148	45	6	101	103
512	गोरखपुर वनग्राम	1,673.00	52	52	368	178	190	..	..	141	165	27	1	101	54
	गोरखपुर		17	17	124	54	70	..	..	47	61	3	..	32	21
	मुनगा टोला		35	35	244	124	120	..	..	94	104	24	1	69	33
513	खोडा खुदरा	2,026.00	73	73	416	205	211	..	..	170	177	33	9	132	22
514	तेलनदेह	1,412.00	78	81	463	216	247	6	4	208	240	40	5	130	50
	पटेल टोला		39	41	195	93	102	..	..	93	102	26	5	59	27
	शिकारी टोला		14	14	96	45	51	..	..	43	48	7	..	27	11
	कछरा टोला		21	22	145	67	78	..	..	67	78	6	..	38	10
	छिला टोला		4	4	27	11	16	6	4	5	12	1	..	6	2
515	बनिया	3,671.00	110	136	773	395	378	4	6	325	312	66	5	239	159
	बनिया (स्कूल टोला)		26	40	239	126	113	4	6	74	72	27	4	71	18
	किरगी टोला		2	2	11	5	6	..	..	5	6	2	..	4	4
	पटेल टोला		44	47	261	134	127	..	..	124	114	28	1	82	63
	बर्री टोला		38	47	262	130	132	..	..	122	120	9	..	82	74
516	चोबा	3,443.00	139	151	905	440	465	..	..	379	403	65	16	269	296
	पन्डा टोला		47	53	305	151	154	..	..	128	128	33	2	90	94
	दिवान टोला		29	30	184	84	100	..	..	72	86	14	..	48	61
	पटेल टोला		17	17	100	50	50	..	..	43	41	9	13	35	32
	हिरदे टोला		18	18	104	50	54	..	..	43	51	2	..	33	36
	चोबा टोला		28	33	212	105	107	..	..	93	97	7	1	63	73
517	सुरहली	3,918.00	187	200	904	460	444	4	3	412	407	40	2	308	301
	जवाहर टोला		25	26	127	72	55	..	..	72	55	5	1	44	40
	गांधी टोला		30	33	128	63	65	4	3	47	56	7	.	46	45
	राम टोला		45	48	235	119	116	..	..	108	106	10	..	83	74
	गोविन्द टोला		47	51	219	107	112	..	..	89	97	11	1	63	71
	सुन्दर टोला		40	42	195	99	96	..	..	96	93	7	..	72	71

मंडला तहसील

काम करने वाले																						
I		II		III		IV		V(a)		V(b)		VI		VII		VIII		IX		X		
																				काम न करने वाले		स्थानीय कोड न
पु.	स्त्री	पु.	स्त्री	पु.	स्त्री	पु.	स्त्री	पु.	स्त्री	पु.	स्त्री	पु.	स्त्री	पु.	स्त्री	पु.	स्त्री	पु.	स्त्री	पु.	स्त्री	
17	18	19	20	21	22	23	24	25	26	27	28	29	30	31	32	33	34	35	36	37	38	1
131	135	13	19	2	1	..	..	3	..	1	..	..	..	..	..	..	..	1	..	106	122	507
56	55	6	9	1	..	..	..	3	..	1	..	..	..	..	..	..	..	1	..	60	74	
49	54	7	10	..	..	..	..	..	..	..	..	..	..	..	..	..	..	..	..	34	38	
26	26	..	..	1	1	..	..	..	..	..	..	..	..	..	..	..	..	..	..	12	10	
250	231	44	57	5	..	..	..	29	27	..	..	..	..	3	..	..	..	8	1	265	292	508
75	51	12	20	1	..	..	..	17	18	..	..	..	..	3	..	..	..	5	1	108	140	
78	78	9	17	1	..	..	..	2	..	..	..	..	..	..	..	..	..	2	..	59	59	
97	102	23	20	3	..	.	..	10	9	..	..	..	..	..	..	..	..	1	..	98	93	
47	..	92	88	..	..	..	..	1	..	..	..	..	..	..	..	..	..	1	..	74	136	509
29	..	51	42	..	..	..	..	2	..	..	..	..	..	..	..	..	..	1	..	38	77	
18	..	41	46	..	.	..	..	2	..	..	..	..	..	..	..	..	..	..	..	36	59	
223	152	40	48	7	..	..	..	4	6	1	..	..	..	..	..	..	..	3	..	194	277	510
80	56	18	18	..	..	..	..	1	..	..	..	..	..	..	..	..	..	3	..	76	113	
136	96	11	16	6	..	..	..	1	1	1	..	..	..	..	..	..	..	..	..	105	144	
7	..	11	14	1	..	..	..	2	5	..	..	..	..	..	..	..	..	..	..	13	20	
161	172	32	37	..	..	..	..	14	11	..	..	..	..	..	..	..	..	1	..	134	140	511
88	98	16	17	..	..	..	..	3	2	..	..	..	..	..	..	..	..	..	..	81	66	
73	74	16	20	..	..	..	..	11	9	..	..	..	..	..	..	..	..	1	..	53	74	
52	1	47	53	1	..	..	..	1	..	..	..	..	..	..	..	..	..	..	..	77	136	512
25	1	6	20	..	..	.	..	1	..	..	..	..	..	..	..	..	..	..	..	22	49	
27	..	41	33	1	..	..	..	..	..	..	..	..	..	..	..	..	..	..	..	55	87	
98	1	26	21	4	..	..	..	1	..	..	..	..	..	2	..	..	..	1	..	73	189	513
124	42	1	8	..	..	..	..	4	..	..	..	..	..	..	..	..	..	1	..	86	197	514
57	23	1	4	..	..	..	..	..	..	..	..	..	..	..	..	..	..	1	..	34	75	
25	11	..	..	..	..	..	..	2	..	..	..	..	..	..	..	..	..	..	..	18	40	
38	6	..	4	..	..	..	..	..	..	..	..	..	..	..	.	..	..	..	..	29	68	
4	2	..	..	..	..	..	..	2	..	..	..	..	..	..	..	..	..	..	..	5	14	
204	129	16	30	5	..	..	..	9	..	1	..	..	..	..	..	..	..	4	..	156	219	515
52	10	8	8	1	..	..	..	6	..	..	..	..	..	..	..	..	..	4	..	55	95	
4	4	..	..	..	..	..	..	..	..	..	..	..	..	..	..	..	..	..	..	1	2	
73	48	3	15	2	..	..	..	3	..	1	.	..	.	..	..	..	..	..	..	52	64	
75	67	5	7	2	..	..	..	..	..	..	..	..	..	..	..	..	..	..	..	48	58	
225	260	31	35	4	1	..	..	5	..	..	..	..	..	..	..	..	..	4	..	171	169	516
74	81	11	13	1	..	..	..	..	..	..	..	..	..	..	..	..	..	4	..	61	60	
48	60	..	1	..	..	..	..	..	.	..	..	..	..	..	..	..	..	..	..	36	39	
26	25	7	7	2	..	..	..	..	..	..	..	..	..	..	..	..	..	..	..	15	18	
26	32	4	4	..	..	..	..	3	..	..	..	..	..	..	..	..	..	..	..	17	18	
51	62	9	10	1	1	..	..	2	..	..	..	..	..	..	..	..	..	..	.	42	34	
223	225	50	51	3	2	..	..	26	22	.	.	..	..	..	..	..	..	6	1	152	143	517
12	13	11	9	..	..	..	..	21	18	..	..	..	..	..	..	..	..	..	..	28	15	
26	30	10	11	2	..	..	.	5	4	..	..	..	..	..	..	..	..	3	..	17	20	
74	63	8	9	1	2	..	..	..	..	..	.	..	..	..	..	..	..	..	..	36	42	
42	50	18	20	..	..	..	..	..	..	..	.	..	..	..	..	..	..	3	1	44	41	
69	69	3	2	..	..	..	..	..	.	.			.	..	..	..	..	..	..	27	25	

जनगणना का प्राथमिक सारांश

स्थानीय कोड न.	गाव/वार्ड गणना ब्लाक का नाम	गाव का क्षेत्रफल एकड़ में नगर/वार्ड का वर्ग कि मी मे	आबाद रिहायशी मकानो की संख्या	परिवारो की सख्या	गिने गये व्यक्तियो की कुल सख्या (बेघरबार और संस्थाओं में रहने वाले व्यक्तियों सहित)			अनुसूचित जातियां		अनुसूचित जन-जातियां		साक्षर एवं शिक्षित व्यक्ति		(I-IX) कुल काम करने वाले	
					व्यक्ति	पु	स्त्री	पु	स्त्री	पु	स्त्री	पु.	स्त्री	पु.	स्त्री
1	2	3	4	5	6	7	8	9	10	11	12	13	14	15	16
518	दुलादर	2,517.00	106	125	626	306	320	1	1	302	317	9	..	182	161
	मुकद्दम टोला		30	37	186	88	98	..	..	87	96	6	..	62	46
	खुर्री टोला		18	20	104	47	57	1	1	46	56	3	..	24	24
	पन्डा टोला		45	50	240	119	121	..	..	117	121	..	..	73	67
	कोल टोला		13	18	96	52	44	..	..	52	44	..	..	23	24
519	पलकी	1,140.00	57	64	338	175	163	..	..	164	153	9	2	84	75
	मुकद्दम टोला		14	14	65	34	31	..	..	32	27	..	..	15	15
	विक्रम टोला		43	50	273	141	132	..	..	132	126	9	2	69	60
520	भानपुर	751.00	45	56	257	124	133	5	7	79	86	40	8	73	13
	मुकद्दम टोला		25	31	145	75	70	3	3	52	51	32	7	45	6
	मड़ेई टोला		20	25	112	49	63	2	4	27	35	8	1	28	7
521	कुसमी	1,411.00	71	92	415	193	222	..	..	159	189	57	12	123	24
	आमा टोला		19	26	112	60	52	..	..	33	28	22	2	40	5
	मुकद्दम टोला		52	66	303	133	170	..	..	126	161	35	10	83	19
522	उरवाही	1,205.00	56	61	321	157	164	..	..	142	155	22	3	97	29
	ऊपर टोला		31	34	181	84	97	..	..	81	95	13	3	53	17
	खाल्हे टोला		25	27	140	73	67	..	..	61	60	9	..	44	12
523	भैसवाही	3,112.00	141	167	825	424	401	..	..	417	395	54	4	225	164
	बड़ा टोला		69	82	406	211	195	..	..	209	192	37	2	115	91
	पिपरहा टोला		46	50	257	132	125	..	..	129	122	13	2	61	43
	हूलिया टोला		26	35	162	81	81	..	..	79	81	4	..	49	30
524	कचनारी	2,466.00	116	126	597	295	302	..	..	199	184	72	10	193	150
	मासुल टोला		66	76	354	174	180	..	..	127	116	56	10	107	85
	भोई टोला		50	50	243	121	122	..	..	72	68	16	..	86	65
525	मिगनपुरी	1,146.00	63	63	373	184	189	..	..	138	139	22	1	121	40
	दिवान टोला		46	46	281	136	145	..	..	97	99	18	1	92	34
	मुकद्दम टोला		17	17	92	48	44	..	..	41	40	4	..	29	6
526	पट्टीकोना	2,090.00	51	56	302	145	157	..	..	145	157	15	1	90	28
	टिकरा टोला		43	45	223	112	111	..	..	112	111	12	..	67	21
	पसवार टोला		8	11	79	33	46	..	..	33	46	3	1	23	7
527	बम्हनी	4,156.00	171	185	948	463	485	..	..	380	408	49	8	300	144
	छिवला टोला		94	100	523	257	266	..	..	223	236	42	7	175	96
	पठनी टोला		41	41	215	103	112	..	..	100	109	..	..	64	21
	कुरकू टोला		10	13	52	23	29	..	..	19	26	..	..	17	5
	करैया टोला		26	31	158	80	78	..	..	38	37	7	1	44	22
528	पिपरिया	2,113.00	81	85	516	254	262	..	..	219	232	31	1	169	41
	पसवार टोला		74	76	467	232	235	..	..	197	205	30	1	153	36
	बैगा टोला		7	9	49	22	27	..	..	22	27	1	..	16	5
529	देवहारा	3,436.00	138	138	774	380	394	9	10	314	308	26	3	221	192
530	कटईडीह माल	1,324.00	115	130	603	284	319	..	..	257	299	35	3	195	185
	कटईडीह टोला		56	62	284	131	153	..	..	119	146	28	2	82	74
	झरडा टोला		6	7	39	21	18	..	..	21	18	..	..	15	13
	कुन्द पानी टोला		25	28	120	60	60	..	..	49	52	7	1	44	41
	बेहरा टोला		28	33	160	72	88	..	..	68	83	..	..	54	57

काम करने वाले																						
I		II		III		IV		V(a)		V(b)		VI		VII		VIII		IX		X		
																				काम न करने वाले		स्थानीय कोड नं.
पु.	स्त्री	पु.	स्त्री	पु.	स्त्री	पु.	स्त्री	पु.	स्त्री	पु.	स्त्री	पु.	स्त्री	पु.	स्त्री	पु.	स्त्री	पु.	स्त्री	पु.	स्त्री	
17	18	19	20	21	22	23	24	25	26	27	28	29	30	31	32	33	34	35	36	37	38	1
165	144	15	17	..	..	..	..	2	..	..	..	..	..	..	..	..	..	..	..	124	159	518
61	46	..	..	..	..	..	..	1	..	..	..	..	..	..	..	..	..	..	..	26	52	
9	7	15	17	..	..	..	..	..	..	..	..	..	..	..	..	..	..	..	..	23	33	
72	67	..	..	..	..	..	..	1	..	..	..	..	..	..	..	..	..	..	..	46	54	
23	24	..	..	..	..	..	..	..	..	..	..	..	..	..	..	..	.	..	..	29	20	
79	73	2	2	..	..	..	..	1	..	..	..	..	..	..	..	..	..	2	.	91	88	519
14	14	..	1	..	..	..	..	1	..	..	..	..	..	..	..	..	.	..	.	19	16	
65	59	2	1	..	..	..	..	..	..	..	..	..	..	..	..	.	.	2		72	72	
52	3	15	10	1	..	..	..	2	..	2	..	..	..	..	..	..	.	1	.	51	120	520
30	1	11	5	1	..	..	..	2	..	..	..	..	..	..	..	..	..	1	..	30	64	
22	2	4	5	..	..	..	..	..	..	2	..	..	..	..	..	..	..	..	..	21	56	
104	6	11	18	4	..	..	..	2	..	..	..	..	..	..	..	1	..	1	..	70	198	521
33	4	4	1	2	..	..	..	..	..	..	..	..	..	..	..	..	..	1	..	20	47	
71	2	7	17	2	..	..	..	2	..	..	..	..	..	..	..	1	..	..	..	50	151	
81	18	15	11	..	..	..	..	1	..	..	..	..	..	..	..	..	..	..	..	60	135	522
43	7	10	10	..	..	..	..	..	..	..	..	..	..	..	..	..	..	..	..	31	80	
38	11	5	1	..	..	..	..	1	..	..	..	..	..	..	..	..	..		..	29	55	
184	138	29	25	6	..	..	..	2	1	..	..	..	..	..	..	1	..	3	..	199	237	523
95	80	14	11	3	..	..	..	..	..	..	..	..	..	..	..	1	..	2	..	96	104	
53	35	5	7	1	..	..	..	2	1	..	..	..	..	..	..	..	..	..	..	71	82	
36	23	10	7	2	..	..	..	..	..	..	..	..	.	..	..	..	..	1		32	51	
146	112	41	38	..	..	..	..	3	..	..	..	..	..	..	..	..	.	3	..	102	152	524
75	63	27	22	..	..	..	..	2	.	..	..	..	..	..	..	..	..	3		67	95	
71	49	14	16	..	..	..	..	1	..	..	..	.	..	..	..	..	..	..	.	35	57	
89	4	30	36	1	..	..	..	1	..	..	..	..	..	..	.	..	..	..	.	63	149	525
70	4	22	30	..	..	..	..	..	..	..	..	..	..	..	..	..	..	..	..	44	111	
19	..	8	6	1	..	..	..	1	..	..	..	..	..	..	..	..	..	..		19	38	
69	1	21	27	..	..	..	..	..	..	..	.	..	..	..	..	..	..	..	..	55	129	526
50	..	17	21	..	..	..	..	..	..	..	..	..	..	..	..	..	..	..	..	45	90	
19	1	4	6	..	..	..	..	..	..	..	..	..	..	..	..	.	..	..	..	10	39	
257	118	29	24	5	2	..	..	3	..	..	..	..	..	..	..	..	..	6	..	163	341	527
154	83	12	11	4	2	..	..	2	..	..	..	..	..	..	..	..	.	3	..	82	170	
60	16	3	5	..	..	..	..	..	..	..	..	..	..	..	..	..	..	1	..	39	91	
13	4	2	1	1	..	..	..	1	..	..	..	..	..	..	..	..	..	..	..	6	24	
30	15	12	7	..	..	..	..	..	..	..	..	..	..	..	..	..	..	2	..	36	56	
140	11	27	29	..	..	..	..	1	1	..	..	..	..	..	..	..	..	1	..	85	221	528
130	9	22	26	..	..	..	..	1	1	..	..	..	..	..	..	..	..	..	..	79	199	
10	2	5	3	..	..	..	..	..	..	..	..	..	..	..	..	..	..	1	..	6	22	
144	64	72	128	1	..	..	..	3	..	..	..	..	..	.	..	..	..	1	..	159	202	529
162	135	25	50	4	..	..	..	2	..	..	..	..	..	.	..	..	..	2	..	89	134	530
67	52	9	22	2	..	..	..	2	..	..	..	..	..	..	..	..	..	2	..	49	79	
12	10	3	3	..	..	..	..	..	..	..	..	..	..	..	..	..	..	..	..	6	5	
36	27	7	14	1	..	..	..	..	..	..	.	..	..	..	..	..	..	..	..	16	19	
47	46	6	11	1	..	..	..	..	..	..			..	..	..	..	..	..	..	18	31	

जनगणना का प्राथमिक सारांश

स्थानीय कोड न.	गाव/वार्ड गणना ब्लाक का नाम	गाव का क्षेत्रफल एकड मे नगर/वार्ड का वर्ग कि. मी. मे	आबाद रिहायशी मकानों की संख्या	परिवारों की संख्या	गिने गये व्यक्तियों की कुल संख्या (बेघरबार और संस्थाओं में रहने वाले व्यक्तियों सहित)			अनुसूचित जातियां		अनुसूचित-जन-जातियां		साक्षर एव शिक्षित व्यक्ति		(I-IX) कुल काम करने वाले	
					व्यक्ति	पु.	स्त्री	पु.	स्त्री	पु.	स्त्री	पु.	स्त्री	पु.	स्त्री
1	2	3	4	5	6	7	8	9	10	11	12	13	14	15	16
531	छातामाल	1,380.00	71	73	315	168	177	2	3	142	150	15	4	113	70
	नानछाता टोला		32	33	152	73	79	2	3	51	54	15	4	55	38
	बड़ाछाता टोला		39	40	193	95	98	..	..	91	96	..	..	58	32
532	घुरघुटी	949.00	34	34	199	107	92	..	..	102	89	3	..	74	35
533	घोरेघाट रै.	810.00	54	57	249	123	126	..	..	101	92	10	3	88	61
	घोरेघाट टोला		33	36	147	74	73	..	..	69	65	7	2	52	31
	छिवला टोला		21	21	102	49	53	..	..	32	27	3	1	36	30
534	परसवाह	2,276.00	125	134	656	313	343	..	..	222	244	73	10	209	149
	आमा टोला		28	33	161	77	84	..	..	33	33	17	4	49	30
	मुकद्दम टोला		8	9	47	20	27	..	..	19	27	6	1	15	10
	नरवार टोला		42	42	204	97	107	..	..	90	100	19	1	68	66
	मुन्नी टोला		23	23	131	63	68	..	..	27	32	7	..	40	30
	स्कूल टोला		24	27	113	56	57	..	..	53	52	24	4	37	13
535	धनौली रै.	975.00	53	57	267	134	133	..	..	85	90	39	9	86	30
	मुकद्दम टोला		16	19	81	44	37	..	..	30	28	14	4	26	6
	कोटवार टोला		18	18	97	46	51	..	..	14	18	13	5	25	12
	पीपर टोला		19	20	89	44	45	..	..	41	44	12	..	35	12
536	रहगी	1,409.00	68	70	349	176	173	2	3	128	121	38	1	101	32
	झगलू टोला		26	28	142	69	73	2	3	61	67	9	..	39	15
	कोटवार टोला		17	17	86	40	46	..	..	..	..	18	1	21	8
	सुनूवा टोला		3	3	18	10	8	..	..	10	8	..	..	8	1
	मुकद्दम टोला		22	22	103	57	46	..	..	57	46	11	..	33	8
537	किमली	2,250.00	105	121	569	276	293	..	..	211	229	58	6	166	75
	मुकद्दम टोला		42	42	183	86	97	..	..	76	83	15	1	55	19
	कोटवार टोला		63	79	386	190	196	..	..	135	146	43	5	111	56
538	तबलपानी	3,133.00	148	153	754	364	390	2	2	297	324	41	13	242	116
	स्कूल टोला		31	34	137	67	70	..	..	47	44	15	6	55	11
	घुघरा टोला		19	19	77	41	36	..	..	33	32	..	..	23	2
	बहेरा टोला		38	39	208	93	115	..	..	93	115	1	..	58	25
	महुआ टोला		16	16	94	42	52	..	..	35	45	14	5	22	27
	भोई टोला		33	33	165	83	82	2	2	51	53	7	2	57	41
	कुण्डा टोला		11	12	73	38	35	..	..	38	35	4	..	27	10
539	डुडाडेह रै.	1,638.00	73	78	429	209	220	6	4	126	144	17	1	125	21
	मुकद्दम टोला		47	51	278	124	144	6	4	89	95	14	1	78	18
	लोहार टोला		26	27	151	75	76	..	..	37	49	3	..	47	3
540	डुंडार रै.	823.00	57	59	320	160	160	7	6	106	104	39	9	91	5
	कोटवार टोला		48	49	275	137	138	6	6	85	82	35	9	75	4
	मेड़ो टोला		9	10	45	23	22	1	..	21	22	4	..	16	1
541	भुड़कुर	2,573.00	115	121	678	355	323	5	1	304	281	28	1	204	15
	मंगवी टोला		21	21	112	63	49	..	..	61	48	7	..	36	..
	डूडा टोला		28	31	170	84	86	..	..	84	86	5	1	51	10
	बर्मा टोला		10	10	46	22	24	..	..	22	24	4	..	15	1
	पटेल टोला		20	20	118	63	55	..	..	59	53	1	..	38	1
	भोई टोला		5	6	46	26	20	..	..	26	20	..	..	15	..
	लिदी टोला		31	33	186	97	89	5	1	52	50	11	..	49	3

मंडला तहसील

काम करने वाले																						
I		II		III		IV		V(a)		V(b)		VI		VII		VIII		IX		X काम न करने वाले		स्थानीय कोड नं.
पु.	स्त्री	पु	स्त्री	पु.	स्त्री	पु.	स्त्री	पु	स्त्री	पु.	स्त्री	पु.	स्त्री	पु.	स्त्री	पु.	स्त्री	पु.	स्त्री	पु.	स्त्री	
17	18	19	20	21	22	23	24	25	26	27	28	29	30	31	32	33	34	35	36	37	38	1
98	58	11	12	..	..	..	..	2	..	..	..	..	..	..	..	..	..	2	..	55	107	531
45	31	6	7	..	..	..	..	2	..	..	..	..	.	..	..	..	..	2	..	18	41	
53	27	5	5	..	..	.	..	..	..	..	..	..	..	..	..	..	..	..	..	37	66	
69	32	1	3	3	..	..	..	..	..	..	..	..	..	..	..	..	..	1	..	33	57	532
82	53	4	8	2	..	..	..	.	..	..	..	..	..	..	..	..	..	..	..	35	65	533
46	24	4	7	2	..	..	..	..	..	..	..	..	..	..	..	..	..	..	..	22	42	
36	29	..	1	..	..	..	..	..	..	..	..	..	..	..	..	..	..	..	..	13	23	
172	120	25	29	3	..	..	..	3	..	..	..	..	..	..	..	..	..	6	..	104	194	534
39	20	8	10	..	..	..	..	1	..	..	..	..	..	..	..	..	..	1	..	28	54	
14	10	..	..	..		..	..	..	..	..	..	..	..	..	..	..	..	1	..	5	17	
55	52	12	14	..	..	..	..	..	..	..	..	..	..	..	..	..	..	1	..	29	41	
33	26	3	4	3	..	.	..	..	..	..	..	..	..	..	..	..	..	1	..	23	38	
31	12	2	1	..	..	..	..	2	..	..	..	..	..	..	..	..	..	2	..	19	44	
71	22	9	8	2	..	..	..	1	..	..	..	..	..	1	..	..	..	2	..	48	103	535
22	6	1	..	1	..	..	..	1	..	..	..	..	..	..	..	..	..	1	..	18	31	
15	6	7	6	1	..	..	..	..	..	..	..	..	..	1	..	..	..	1	..	21	39	
34	10	1	2	..	..	..	..	..	..	..	..	..	..	..	..	..	..	..	..	9	33	
79	22	16	10	..	..	.	..	3	..	..	..	..	..	..	..	..	..	3	..	75	141	536
31	12	6	3	..	..	.	..	2	..	..	..	..	..	..	..	..	..	..	..	30	58	
13	3	6	5	..	..	..	..	1	..	..	..	..	..	..	..	..	..	1	..	19	38	
8	1	..	..	..	..	..	..	..	..	..	..	..	..	..	..	..	..	..	..	2	7	
27	6	4	2	..	..	..	..	..	..	..	..	..	..	..	..	..	..	2	..	24	38	
139	52	22	23	2	..	..	..	2	..	..	..	..	..	..	..	..	..	1	..	110	218	537
47	11	4	8	1	..	..	..	2	..	..	..	..	..	..	..	..	..	1	..	31	78	
92	41	18	15	1	..	..	..	..	..	.	..	..	..	..	..	..	..	..	..	79	140	
198	107	28	9	7	..	..	..	5	..	.	..	..	..	..	..	..	..	4	..	122	274	538
46	10	..	1	4	..	..	..	1	..	..	..	..	..	..	..	..	..	4	..	12	59	
20	1	..	1	1	..	..	..	2	..	..	..	..	..	..	..	..	..	..	..	18	34	
36	21	22	4	..	..	..	..	..	..	..	..	..	..	..	..	..	..	..	..	35	90	
21	26	1	1	..	..	..	..	..	..	..	..	..	..	..	..	..	..	..	..	20	25	
49	39	4	2	2	..	..	..	2	..	.	..	..	..	..	..	..	..	..	..	26	41	
26	10	1	..	..	..	.	..	..	..	..	.	..	..	..	..	..	..	..	..	11	25	
103	17	12	4	3	..	..	.	5	..	..	..	..	..	1	..	..	..	1	..	84	199	539
63	14	10	4	1	..	..	..	2	..	..	..	..	..	1	..	..	..	1	..	56	126	
40	3	2	..	2	..	..	..	3	..	..	..	..	..	..	..	..	..	..	..	28	73	
84	3	2	2	..	..	..	..	2	..	..	..	..	..	..	..	..	..	3	..	69	155	540
70	2	2	2	..	..	..	..	2	..	..	..	..	..	..	..	..	..	1	..	62	134	
14	1	..	..	..	..	..	..	..	..	..	..	..	..	..	..	..	..	2	..	7	21	
184	11	14	4	3	..	..	..	2	..	..	..	.	..	..	..	..	..	1	..	151	308	541
33	..	1	..	2	.	..	..	..	..	..	..	..	..	..	..	.	..	..	..	27	49	
50	10	1	..	..	..	..	..	.	..	..	.	..	..	..	..	.	..	..	..	33	76	
15	..	..	1	..	.	..	..	..	..	..	..	..	..	..	..	..	..	..	..	7	23	
32	1	5	..	1	..	..	..	..	..	..	..	..	..	..	..	..	.	..	.	25	54	
14	..	1	..	..	..	..	.	..	..	..	..	..	..	..	..	..	..	..	..	11	20	
40	..	6	3	..	..	..	..	2	..	.	..	..	..	..	..	..	..	1	..	48	86	

जनगणना का प्राथमिक सारांश

स्थानीय कोड नं.	गांव/वार्ड गणना ब्लाक का नाम	गांव का क्षेत्रफल एकड में नगर/वार्ड का वर्ग कि.मी. मे	आबाद रिहायशी मकानो की संख्या	परिवारो की संख्या	गिने गये व्यक्तियों की कुल संख्या (बेघरबार और संस्थाओं में रहने वाले व्यक्तियो सहित)			अनुसूचित जातियां		अनुसूचित जन-जातियां		साक्षर एव शिक्षित व्यक्ति		(I-IX) कुल काम करने वाले	
					व्यक्ति	पु	स्त्री	पु	स्त्री	पु.	स्त्री	पु.	स्त्री	पु	स्त्री
1	2	3	4	5	6	7	8	9	10	11	12	13	14	15	16
542	अहमदपुर	1,701.00	61	67	360	179	181	..	..	133	126	35	3	107	42
	नया टोला		25	29	154	81	73	..	..	76	71	13	1	45	19
	पटेल टोला		8	9	58	30	28	..	..	27	28	2	..	21	3
	कोटवार टोला		10	10	65	29	36	..	..	4	6	11	..	15	5
	भोई टोला		18	19	83	39	44	..	..	26	21	9	2	26	15
543	कुन्टीदादर गांव	3 116.00	109	115	578	292	286	..	..	257	245	42	..	202	192
	केवलर टोला		39	41	197	105	92	..	..	99	84	22	..	77	68
	कुन्डी टोला		27	28	145	71	74	..	..	60	66	4	..	45	46
	ददरगांव टोला		43	46	236	116	120	..	..	98	95	16	..	80	78
544	मनवाह	1,933.00	127	157	811	425	386	11	7	198	197	117	20	236	91
	चौकसे टोला		23	26	150	75	75	..	..	57	59	13	3	43	26
	धनवाही टोला		20	21	124	62	62	2	1	53	54	3	..	41	20
	कोरनी टोला		37	59	263	151	112	9	6	31	19	61	15	70	16
	साहू टोला		26	28	144	75	69	..	..	..	..	30	1	42	14
	हरी टोला		21	23	130	62	68	..	..	57	65	10	1	40	15
545	मदनपुर	1,243.00	51	60	304	158	146	1	..	108	115	40	4	106	80
	पटेल टोला		13	13	88	44	44	..	..	44	44	7	..	34	26
	भोई टोला		14	21	82	41	41	1	..	17	25	16	4	31	22
	विष्नू टोला		24	26	134	73	61	..	..	47	46	17	..	41	32
546	चीतापरवना	783.00	36	38	207	101	106	..	..	101	106	12	..	66	64
547	चलनी	4,338.00	163	169	976	495	481	1	2	394	410	22	1	273	175
548	चुरिया	2,200.00	100	108	595	286	309	..	..	239	267	36	5	192	89
549	गनवाही उर्फ धनवाही	343.00	17	21	99	53	46	..	..	43	32	9	..	32	22
550	बरवानी	2,364.00	106	109	572	279	293	1	..	253	268	69	3	162	155
551	लाटो	2,778.00	101	114	640	317	323	4	3	211	243	42	7	202	178
	कोमा टोला		34	38	238	118	120	..	.	46	69	20	6	75	67
	बाकल टोला		55	63	321	162	159	4	3	143	150	21	1	105	93
	बर टोला		8	9	61	26	35	..	..	11	15	1	..	15	13
	दुहाई टोला		4	1	20	11	9	..	..	11	9	..	..	7	5
552	पाटन	2,444 00	138	151	810	432	378	..	..	305	276	54	1	270	240
	कोन्हा टोला		22	24	135	71	61	..	..	55	46	13	..	43	44
	दीवान टोला		52	54	295	153	142	..	.	102	95	16	..	97	88
	बड़े टोला		64	73	380	205	175	..	..	148	135	25	1	130	108
553	डेंको	1,791 00	96	108	553	275	278	2	2	196	202	36	10	167	150
	बर्रा टोला		10	11	60	30	30	..	..	30	30	5	..	22	15
	डिमकी टोला		28	31	170	85	85	2	2	31	35	13	6	53	39
	जामुन टोला		17	21	93	45	48	..	..	24	24	4	4	26	29
	खाल्हे टोला		31	34	175	86	89	..	..	83	87	11	..	51	55
	बड़े टोला		10	11	55	29	26	..	..	28	26	3	..	15	12
554	सेन्दवारा	786.00	42	43	233	107	126	..	..	100	116	17	..	58	60
	मुकद्दम टोला		23	24	134	60	74	..	..	53	64	9	..	32	38
	महावीर टोला		19	19	99	47	52	..	.	47	52	8	..	26	22
555	बिजोरा	917.00	54	62	329	165	164	2	1	108	109	19	2	104	98
	कोटवार टोला		36	41	219	106	113	..	..	92	98	10	2	70	66
	मकद्दम टोला		18	21	110	59	51	2	1	16	11	9	.	34	32

मंडला तहसील

काम करने वाले																						
I		II		III		IV		V(a)		V(b)		VI		VII		VIII		IX		X काम न करने वाले		स्थानीय कोड नं.
पु.	स्त्री	पु.	स्त्री	पु.	स्त्री	पु.	स्त्री	पु.	स्त्री	पु.	स्त्री	पु.	स्त्री	पु.	स्त्री	पु.	स्त्री	पु.	स्त्री	पु.	स्त्री	
17	18	19	20	21	22	23	24	25	26	27	28	29	30	31	32	33	34	35	36	37	38	1
88	3	13	39	2	..	..	..	2	..	..	..	..	..	..	..	..	..	2	..	72	139	542
37	..	7	19	..	..	..	..	..	..	..	..	..	..	..	..	..	..	1	..	36	54	
18	1	2	2	1	..	..	..	..	..	..	..	..	..	..	..	..	..	..	..	9	25	
14	..	..	5	..	..	..	..	..	..	..	..	..	..	..	..	..	..	1	..	14	31	
19	2	4	13	1	..	..	..	2	..	..	..	..	..	..	..	..	..	..	..	13	29	
132	103	46	79	22	10	..	.	2	..	..	..	..	..	..	..	..	..	..	..	90	94	543
54	35	15	26	8	7	..	..	..	..	..	..	..	.	..	..	..	..	..	..	28	24	
23	28	14	18	8	..	..	..	..	..	..	..	..	..	..	..	..	..	..	..	26	28	
55	40	17	35	6	3	..	..	2	..	..	..	..	.	..	..	..	.	..	..	36	42	
151	65	49	25	1	..	..	..	3	..	2	..	..	..	..	..	8	..	19	1	189	295	544
37	22	5	4	..	..	..	..	..	..	.	..	..	..	..	..	..	..	1	..	32	49	
32	18	5	2	1	..	..	..	2	..	..	..	..	.	.	..	..	..	1	..	21	42	
20	..	24	15	..	..	..	..	1	..	..	..	..	..	..	..	8	..	17	1	81	96	
36	12	6	2	..	..	..	..	..	..	..	..	..	..	..	..	..	..	..	..	33	55	
29	13	9	2	..	..	..	..	..	..	2	..	..	..	..	..	..	..	..	..	22	53	
92	71	11	9	..	..	..	..	2	..	..	..	..	..	..	..	..	..	1	..	52	66	545
33	25	1	1	..	..	..	..	..	..	..	..	..	..	..	..	.	..	..	..	10	18	
26	21	2	1	..	..	..	..	2	..	..	..	..	..	..	..	..	..	1	..	10	19	
33	25	8	7	..	..	..	..	..	..	..	..	..	..	..	..	..	..	..	..	32	29	
63	62	3	2	..	..	..	..	..	..	..	..	..	..	..	..	..	..	..	..	35	42	546
226	138	37	37	3	..	..	..	4	..	..	..	..	..	..	..	..	..	3	..	222	306	547
112	27	48	61	24	1	..	..	4	..	..	..	..	..	..	..	..	..	4	..	94	220	548
10	1	20	21	1	..	..	..	1	..	..	..	..	..	..	..	..	..	..	..	21	24	549
83	7	74	148	3	..	..	..	1	..	..	..	..	..	..	..	.	..	1	..	117	138	550
181	157	14	21	2	..	..	..	3	.	..	..	..	..	..	..	..	..	2	..	115	145	551
69	65	3	2	..	..	..	..	1	..	..	..	..	..	..	..	..	..	2	..	43	53	
92	77	9	16	2	..	..	..	2	..	..	..	..	..	..	..	..	.	..	..	57	66	
13	11	2	2	..	..	..	..	..	..	..	..	..	..	..	..	..	.	..	..	11	22	
7	4	..	1	..	..	..	..	..	..	..	..	..	..	..	..	..	..	..	.	4	4	
227	209	26	24	2	..	..	..	8	3	..	..	..	..	4	4	..	..	3	..	162	138	552
39	37	..	5	..	..	..	..	4	2	..	..	..	..	..	..	..	..	..	..	31	17	
85	76	8	12	..	..	..	..	2	..	..	..	..	..	..	..	..	..	1	..	56	54	
103	96	18	7	1	..	..	..	2	1	..	..	..	..	4	4	..	..	2	..	75	67	
126	111	33	39	1	..	..	..	5	..	..	..	..	..	..	..	..	..	3	..	108	128	553
14	12	8	3	..	..	..	..	..	..	..	..	..	..	..	..	..	..	..	..	8	15	
42	32	9	7	..	..	..	..	1	..	..	..	..	..	..	..	..	..	1	..	32	46	
11	10	11	19	..	..	..	..	3	..	..	..	..	..	..	..	..	..	1	..	19	19	
44	48	5	7	..	..	..	..	1	..	..	..	..	..	..	..	..	..	1	..	35	34	
15	9	..	3	..	.	..	..	..	..	..	..	..	..	..	..	..	..	..	..	14	14	
54	55	3	5	..	..	..	..	..	..	..	..	..	..	..	..	..	..	1	..	49	66	554
30	35	1	3	..	..	..	..	..	..	..	..	..	..	..	..	..	..	1	..	28	36	
24	20	2	2	..	..	..	..	..	..	..	..	..	..	..	..	..	..	..	..	21	30	
89	85	9	9	..	..	..	..	5	4	..	..	..	..	..	..	..	..	1	..	61	66	555
62	57	6	7	..	..	..	..	2	2	..	..	..	..	..	..	..	.	..	..	36	47	
27	28	3	2	..	..	..	..	3	2	..	..	..	..	..		..	.	1	..	25	19	

जनगणना का प्राथमिक सारांश

स्थानीय कोड नं.	गाव/वार्ड गणना ब्लाक का नाम	गाव का क्षेत्रफल एकड़ में नगर/वार्ड का वर्ग कि.मी. में	आबाद रिहायशी मकानों की संख्या	परिवारों की संख्या	गिने गये व्यक्तियों की कुल संख्या (बेघरबार और संस्थाओं में रहने वाले व्यक्तियों सहित)			अनुसूचित जातियां		अनुसूचित जन-जातियां		साक्षर एवं शिक्षित व्यक्ति		(I-IX) कुल काम करने वाले	
					व्यक्ति	पु.	स्त्री	पु.	स्त्री	पु.	स्त्री	पु	स्त्री	पु.	स्त्री
1	2	3	4	5	6	7	8	9	10	11	12	13	14	15	16
556	गरिया पांड	2,122.00	88	106	645	310	335	4	2	273	293	48	3	186	208
	शिकारी टोला		29	39	224	114	110	..	..	104	104	22	1	62	74
	ऊपर टोला		59	67	421	196	225	4	2	169	189	26	2	124	134
557	ककनू	1,979.00	85	87	430	206	224	..	..	183	203	49	23	133	29
	ककनू		67	67	334	160	174	..	..	152	166	34	19	103	18
	कोकरा टोला		18	20	96	46	50	..	..	31	37	15	4	30	11
558	पाड़कला	1,667.00	94	112	639	315	324	13	18	171	163	53	2	178	111
	खाल्हे टोला		24	29	182	92	90	..	..	58	53	24	1	52	29
	झिगरा टोला		36	41	229	102	127	13	18	10	10	14	1	53	26
	टिकरा टोला		34	39	228	121	107	..	..	103	100	15	..	73	56
559	मैलवारा	931.00	83	116	561	280	281	146	134	71	73	52	4	160	128
	सैलवारा		64	90	433	220	213	146	131	11	5	49	4	117	88
	गोड़ी टोला		19	26	128	60	68	..	..	60	68	3	..	43	40
560	खम्हरिया	1,490.00	69	83	498	245	253	..	..	175	185	30	2	157	169
	सहीस टोला		25	30	162	81	81	..	..	53	55	9	1	50	49
	चान्दा टोला		31	35	231	114	120	..	..	105	110	9	..	80	87
	कोकरा टोला		13	18	102	50	52	..	.	17	20	12	1	27	33
561	खुड़िया	1,690.00	78	82	453	249	204	..	..	170	111	8	..	130	63
	मुकद्दम टोला		39	39	208	112	96	..	..	86	66	7	..	61	29
	बैगा टोला		39	43	245	137	108	..	..	84	75	1	.	69	34
562	अन्डिया उर्फ छिवला टोला	2,204 00	122	125	608	305	303	..	..	266	262	48	3	166	51
	बैगा टोला		67	67	305	144	161	..	..	140	157	12	..	86	28
	किसान टोला		40	42	198	109	89	..	..	108	85	19	1	54	18
	हुलिया टोला		15	16	105	52	53	..	..	18	20	17	2	26	5
563	कुम्हर्रा	1,678.00	64	71	385	211	174	6	1	172	146	21	2	120	19
	मुकद्दम टोला		33	37	201	109	92	..	..	89	72	12	..	65	10
	बड़े टोला		31	34	184	102	82	6	1	83	74	9	2	55	9
564	सिलघिटी	1,004.00	45	47	343	166	177	..	..	137	147	39	12	97	10
	ऊपर टोला		23	25	189	94	95	..	..	78	75	25	5	52	10
	खाल्हे टोला		15	15	107	51	56	..	..	38	46	14	7	34	..
	खुर्री टोला		7	7	47	21	26	..	..	21	26	..	..	11	..
565	झिगर घटा	1,404.00	55	57	271	136	135	..	..	129	130	..	..	77	22
	मुकद्दम टोला		25	27	112	59	53	..	..	59	53	..	..	36	6
	टिकरा टोला		30	30	159	77	82	.	..	70	77	..	..	41	16
566	घुघरी	1,104.00	269	282	1,242	652	590	92	77	127	115	312	115	352	73
	बखरी टोला		64	68	276	143	133	20	21	17	19	56	19	80	33
	स्कूल टोला		86	92	417	227	190	2	..	22	13	135	57	118	21
	मड़ईभाटा टोला		106	109	463	236	227	70	56	50	50	111	38	129	18
	बर्रा टोला		13	13	86	46	40	.	..	38	33	10	1	25	1
567	खमतरा	1,550.00	46	53	301	160	141	..	..	157	139	1	..	98	84
	करिया टोला		31	36	195	100	95	..	..	97	93	1	..	63	55
	बिकम टोला		15	17	106	60	46	..	..	60	46	3	..	35	29
568	मलवाथर	2,428.00	135	136	703	348	355	..	..	209	214	72	14	178	26
	नरेती टोला		20	20	94	38	56	..	..	3	3	15	6	26	5

मंडला तहसील

काम करने वाले																						
I		II		III		IV		V(a)		V(b)		VI		VII		VIII		IX		X काम न करने वाले		स्थानीय कोड नं.
पु.	स्त्री	पु.	स्त्री	पु	स्त्री	पु.	स्त्री	पु.	स्त्री	पु.	स्त्री	पु	स्त्री	पु.	स्त्री	पु.	स्त्री	पु	स्त्री	पु	स्त्री	
17	18	19	20	21	22	23	24	25	26	27	28	29	30	31	32	33	34	35	36	37	38	1
162	183	13	23	3	..	..	..	5	2	..	..	..	..	..	..	..	..	3	..	124	127	556
57	69	1	3	2	..	..	..	2	2	..	..	..	..	..	..	..	..	..	..	52	36	
105	114	12	20	1	..	..	..	3	..	..	..	..	..	..	..	..	..	3	..	72	91	
102	6	26	23	1	..	..	..	2	..	..	..	..	..	..	..	..	..	2	..	73	195	557
81	5	18	13	1	..	..	..	2	..	..	..	..	.	..	..	..	..	1	..	57	156	
21	1	8	10	.	..	..	..	..	..	..	..	..	..	..	..	..	..	1	..	16	39	
147	99	8	12	10	..	..	..	10	..	2	..	..	..	..	..	..	..	1	..	137	213	558
48	28	..	1	2	..	..	..	1	..	..	..	..	..	..	..	..	..	1	.	40	61	
41	18	4	8	..	..	..	.	8	.	..	..	..	..	..	..	..	..	..	..	49	101	
58	53	4	3	8	..	..	..	1	..	2	..	..	..	..	..	..	..	..	..	48	51	
144	115	10	13	1	..	..	..	3	..	..	..	..	..	..	..	..	..	2	..	120	153	559
101	77	10	11	1	..	..	..	3	..	..	..	..	..	..	..	..	..	2	..	103	125	
43	38	..	2	..	..	..	..	..	..	..	..	..	..	..	..	..	..	..	..	17	28	
138	155	16	13	..	1	..	..	1	..	..	..	..	..	..	..	..	..	2	..	88	84	560
39	42	10	6	..	1	..	..	..	..	..	..	..	..	..	..	..	..	1	..	31	32	
77	85	2	2	..	..	..	..	1	..	..	..	..	..	..	..	..	..	..	..	34	33	
22	28	4	5	..	..	..	..	..	..	..	..	..	..	..	..	..	..	1	..	23	19	
106	42	22	21	..	..	..	..	2	..	..	..	..	..	..	..	..	..	..	..	119	141	561
49	17	11	12	..	..	..	..	1	..	..	..	..	..	..	..	..	..	..	..	51	67	
57	25	11	9	..	..	..	..	1	..	..	..	..	..	..	..	..	..	..	..	68	74	
114	21	38	28	1	..	..	..	11	2	..	..	..	..	..	..	..	..	2	..	139	252	562
58	..	28	28	..	..	..	..	..	..	..	..	..	..	..	..	.	..	..	..	58	133	
43	18	9	..	1	..	..	..	..	..	..	..	..	..	..	..	..	..	1	..	55	71	
13	3	1	..	..	.	..	..	11	2	..	..	..	..	..	..	..	..	1	..	26	48	
88	1	26	17	3	..	..	..	3	1	..	..	..	..	..	..	..	..	..	..	91	155	563
48	1	15	9	2	..	..	..	..	..	..	..	..	..	..	..	..	..	..	..	44	82	
40	..	11	8	1	..	.	..	3	1	..	..	..	..	..	..	..	..	..	..	47	73	
80	1	4	7	5	.	..	..	4	1	..	..	..	..	1	..	..	..	3	1	69	167	564
42	1	3	7	4	..	..	..	1	1	..	..	..	..	..	..	..	..	2	1	42	85	
27	..	1	..	1	.	..	..	3	..	..	..	..	..	1	..	..	..	1	..	17	56	
11	..	..	..	..	..	..	..	..	..	..	.	..	..	..	..	..	..	..	..	10	26	
71	13	4	9	..	..	..	..	2	..	..	..	..	..	..	..	..	..	..	..	59	113	565
35	2	1	4	..	..	..	..	..	..	..	..	..	..	..	..	..	..	..	..	23	47	
36	11	3	5	..	..	..	..	2	..	..	..	..	..	..	..	..	..	..	..	36	66	
129	13	86	49	13	..	..	..	40	7	2	..	1	..	23	..	..	..	58	4	300	517	566
19	4	26	18	8	..	.	..	15	7	..	..	..	..	1	..	..	..	17	4	63	100	
28	5	25	16	4	..	..	..	13	..	..	..	..	..	14	..	..	..	34	..	109	169	
63	4	35	14	1	.	..	..	12	..	2	..	1	..	8	..	..	..	7	..	107	209	
19	..	6	1	..	..	..	..	..	..	..	..	..	..	..	..	..	..	..	..	21	39	
75	73	22	11	.	..	..	..	1	..	..	..	..	..	..	..	..	..	..	..	62	57	567
50	49	13	6	..	..	..	..	..	..	..	..	..	..	..	..	..	..	..	..	37	40	
25	24	9	5	..	..	..	.	1	..	..	..	..	..	..	..	..	..	..	..	25	17	
145	11	19	13	1	..	..	.	11	2	.	..	..	.	1	..	..	.	1	..	170	329	568
20	..	4	3	..	..	..	..	2	2	..	..	..	..	..	..	..	..	..	..	12	51	

जनगणना का प्रार्थमिक सारांश

स्थानीय कोड नं.	गांव/वार्ड गणना ब्लाक का नाम	गांव का क्षेत्रफल एकड़ में नगर/वार्ड का वर्ग कि. मी. में	आबाद रिहायशी मकानों की संख्या	परिवारों की संख्या	गिने गये व्यक्तियों की कुल संख्या (बेघरबार और संस्थाओं में रहने वाले व्यक्तियों सहित)			अनुसूचित जातियां		अनुसूचित जन-जातियां		साक्षर एवं शिक्षित व्यक्ति		(I-IX) कुल काम करने वाले	
					व्यक्ति	पु	स्त्री	पु.	स्त्री	पु	स्त्री	पु.	स्त्री	पु.	स्त्री
1	2	3	4	5	6	7	8	9	10	11	12	13	14	15	16
	बड़े टोला		30	30	149	77	72	..	..	64	60	19	3	40	3
	छिरवई टोला		37	37	208	108	100	..	..	72	73	19	3	52	4
	मधैया टोला		48	49	252	125	127	..	..	70	78	19	2	60	14
569	टिकरिया	1,532.00	104	108	607	297	310	..	..	253	266	60	3	178	166
	मुकद्दम टोला		68	72	379	183	196	..	..	165	176	36	2	113	108
	बड़े टोला		7	7	69	30	39	..	..	25	33	5	..	20	18
	जमेली टोला		29	29	159	84	75	..	..	63	57	19	1	45	40
570	छतरपुर	2,025.00	125	153	906	449	457	48	51	267	261	92	4	252	256
	घुघरा टोला		26	34	210	93	117	..	..	71	75	12	..	55	63
	टांगा टोला		12	13	81	44	37	..	..	44	37	7	..	24	27
	जांगड़ा टोला		6	8	44	23	21	..	.	15	14	4	..	12	13
	फुटका टोला		9	12	69	31	38	.	..	24	22	6	1	16	22
	साहू टोला		31	38	212	108	104	40	49	..	..	31	2	62	60
	बड़े टोला		4	5	22	14	8	..	..	1	1	3	..	9	7
	दिवान टोला		12	14	84	14	40	8	2	30	30	12	..	22	20
	सिवराजा टोला		25	29	184	92	92	..	..	82	82	17	1	52	44
571	कन्दरा	1,497.00	91	111	612	279	333	4	10	189	226	84	25	165	172
	किसान टोला		16	18	94	43	51	..	..	..	..	11	2	22	24
	जिल्का टोला		31	38	224	111	113	..	..	86	92	35	8	63	55
	अहिर टोला		23	30	164	68	96	4	10	61	77	20	12	45	54
	बैगा टोला		21	25	130	57	73	..	..	42	57	18	3	35	39
572	गजराज	1,036.00	49	63	332	160	172	10	6	126	151	66	6	84	61
	पल्टू टोला		12	14	79	34	45	..	..	33	45	15	3	21	22
	दिवान टोला		9	13	78	35	43	..	..	32	37	16	..	22	14
	कुज्जो टोला		11	12	60	25	35	..	..	23	33	8	..	15	7
	कोटवार टोला		7	10	56	36	20	10	6	12	11	20	1	12	8
	मडक टोला		10	14	59	30	29	..	.	26	25	7	2	14	10
573	गुवारा	585.00	4	5	25	13	12	..	..	8	6	3	..	11	5
574	मागा	1,384.00	94	95	591	300	291	2	2	281	276	33	5	186	162
	मुकद्दम टोला		46	46	301	157	144	..	..	149	138	18	5	101	87
	पन्डा टोला		30	31	191	95	96	2	2	86	88	9	..	60	51
	खुर्रा टोला		18	18	99	48	51	..	..	46	50	6	..	25	24
575	पीपराडीन	1,832.00	84	98	588	276	312	4	1	238	279	47	2	184	17
	पन्डा टोला		15	17	108	48	60	..	..	45	57	5	..	32	7
	बेल टोला		12	13	116	51	65	..	..	48	63	6	..	36	5
	मुकद्दम टोला		20	21	125	59	66	3	1	54	62	14	..	38	1
	भोई टोला		20	22	126	59	67	..	.	54	57	9	1	39	3
	कोटवार टोला		17	25	113	59	54	1	..	37	40	13	1	39	1
576	कटंगी	823.00	89	90	553	275	278	..	..	249	259	46	4	142	15
	मुकद्दम टोला		25	25	144	69	75	..	..	49	61	14	2	33	6
	कुकरा टोला		15	15	109	59	50	..	..	53	45	7	..	29	4
	दीवान टोला		24	25	139	73	66	..	..	73	66	13	1	41	1
	जामुन टोला		16	16	100	46	54	..	..	46	54	4		24	2
	मगला टोला		9	9	61	28	33	.	..	28	33	8	1	15	2

काम करने वाले																						
I		II		III		IV		V(a)		V(b)		VI		VII		VIII		IX		X काम न करने वाले		स्थानीय कोड नं.
पु.	स्त्री	पु.	स्त्री	पु.	स्त्री	पु.	स्त्री	पु.	स्त्री	पु.	स्त्री	पु.	स्त्री	पु.	स्त्री	पु.	स्त्री	पु.	स्त्री	पु.	स्त्री	
17	18	19	20	21	22	23	24	25	26	27	28	29	30	31	32	33	34	35	36	37	38	1
39	3	1	..	..	..	..	..	..	..	..	..	..	..	..	..	..	..	.	..	37	69	
44	1	7	3	1	..	..	..	..	..	..	..	..	..	..	..	..	..	.	..	56	96	
42	7	7	7	..	..	..	..	9	..	..	..	..	..	1	..	..	..	1	..	65	113	
157	148	17	18	2	..	..	..	1	..	..	..	..	..	..	..	..	..	1	..	119	144	569
100	95	10	13	2	..	..	..	..	..	..	..	..	..	..	..	.		1	.	70	88	
19	17	1	1	..	..	..	..	..	..	..	..	..	..	..	..	..	..	.	..	10	21	
38	36	6	4	..	..	..	..	1	..	..	..	..	..	..	..	..	..	..	..	39	35	
231	241	15	15	..	..	..	..	2	..	..	..	..	..	..	.	.	..	4	..	197	201	570
50	59	5	4	..	..	..	..	..	..	..	..	..	..	..	..	..	..	..	..	38	54	
23	25	1	2	..	..	..	..	..	..	..	..	..	.	..	..	..	..	..	..	20	10	
11	13	..	..	..	..	.	..	..	..	..	..	..	.	.	.	..	..	1	..	11	8	
15	21	1	1	..	..	..	..	..	..	.	..	..	..	..	..	..	..	..	..	15	16	
58	58	2	2	..	..	..	..	..	..	..	..	..	..	..	.	..	..	2	..	46	44	
7	6	1	1	.	..	..	..	..	..	..	..	..	..	..	..	..	..	1	..	5	1	
19	18	1	2	..	..	..	..	2	..	.	..	..	..	.	..	.	.	..	..	22	20	
48	41	4	3	..	..	..	..	..	..	..	..	..	..	..	..	..	..	..	..	40	48	
147	152	10	17	2	..	..	.	5	3	..	..	.	..	..	..	..	..	1	..	114	161	571
21	23	1	1	..	.	..	..	.	..	.	.	..	..	..	..	..	.	..	.	21	27	
56	48	6	7	1	..	..	..	..	..	..	..	..	.	..	..	.	.	..	..	48	58	
41	48	1	4	..	..	..	.	3	2	..	.	..	.	.	..	.	.		..	23	42	
29	33	2	5	1	..	..	..	2	1	.	..	..	..	..	..	.	..	1	..	22	34	
70	53	7	8	..	.	..	.	4	..	..	..	..	..	..	..		.	3	.	76	111	572
19	22	1	..	..	..	..	..	..	..	..	..	..	..	..	.	.	..	1	..	13	23	
20	12	2	2	..	..	.	.	.	..	..	.	.	..	..	..	..	.		..	13	29	
11	6	1	1	..	..	..	.	.	..	..	.	.	..	..	.	.		.	.	10	28	
6	4	1	4	..	..	..	..	1	.		..		..	..	..	.		1	..	24	12	
11	9	2	1	..	..	..	..	.	..	.	..	.	..	.	.		.	1	.	16	19	
8	3	3	2	..	..	..	..	..	..	.	..	..	..	..	..	..	..	.	..	2	7	573
173	151	9	9	..	..	..	..	3	2	.	..	..	.	..	..	..	..	1	.	114	129	574
95	83	5	4	..	..	..	..	..	..	..	..	..	..	.	..	..	.	1	..	56	57	
56	47	1	2	..	..	..	.	3	2	..	..	..	.	.	..	..	..	..	..	35	15	
22	21	3	3	..	..	..	..	..	..	.	..	..	..	..	..	..	..	..	..	23	27	
119	6	29	10	21	..	..	..	6	1	..	..	..	..	1	..	.	..	8	..	92	295	575
17	4	6	2	5	..	..	..	3	1	..	..	..	..	..	..	..	..	1	..	16	53	
21	..	7	5	8	..	..	..	..	..	..	.	..	..	.	..	..	..	..	..	15	60	
30	..	6	1	1	..	..	..	1	..	..	..	.	..	..	..	..	..	..	..	21	65	
28	1	6	2	4	..	..	.	..	.	.	..	..	.	..	..	.	.	1	..	20	64	
23	1	4	..	3		..	..	2	..	..	..	..	..	1	..	..	..	6	..	20	53	
106	3	28	12	2	..	..	.	3	..	.	..	..	..	..	..	..	..	3	..	133	263	576
21	..	7	6	2	..	..	..	3	..	..	.	..	..	..	..	..	..	..	..	36	69	
23	3	6	1	..	..	..	..	.	..	..	.	..	.	..	.	..		..	..	30	46	
32	..	6	1	..	..	..	..	..	..	..	..	..	..	..	..	..	..	3	..	32	65	
17	.	7	2	..	..	..	..	..	..	..	..	..	..	..	..	..	..	..	..	22	52	
13	..	2	2	..	..	..	..	..	..	..	..	..	..	..	..	..	..	..	..	13	31	

जनगणना का प्राथमिक सारांश

स्थानीय कोड नं	गाव/वार्ड गणना ब्लाक का नाम	गाव का क्षेत्रफल एकड़ मे नगर/वार्ड का वर्ग कि.मी. में	आबाद रिहायशी मकानो की संख्या	परिवारो की संख्या	गिने गये व्यक्तियों की कुल संख्या (बेघरबार और संस्थाओं में रहने वाले व्यक्तियों सहित)			अनुसूचित जातियां		अनुसूचित जन-जातियां		साक्षर एवं शिक्षित व्यक्ति		(I–IX) कुल काम करने वाले	
					व्यक्ति	पु.	स्त्री	पु.	स्त्री	पु.	स्त्री	पु.	स्त्री	पु.	स्त्री
1	2	3	4	5	6	7	8	9	10	11	12	13	14	15	16
577	डोगर मंडला	928.00	69	69	452	203	249	5	3	191	236	25	3	128	17
	दीवान टोला		37	37	205	98	107	5	3	86	94	17	2	54	10
	तलाब टोला		3	3	17	10	7	..	..	10	7	..	..	7	..
	इमली टोला		15	15	102	42	60	..	..	42	60	1	..	28	2
	पटवारी टोला		8	8	65	26	39	..	..	26	39	2	..	20	..
	मुकद्दम टोला		6	6	63	27	36	..	..	27	36	5	1	19	5
578	गुल्लूखोह	2,568.00	14	14	98	51	47	..	..	50	47	8	1	34	..
	कुकराखोह		1	1	14	8	6	..	..	8	6	1	..	6	.
	रजोर टोला		10	10	62	32	30	..	..	32	30	6	..	22	..
	तिवारी टोला		3	3	22	11	11	..	..	10	11	1	1	6	..
579	रामहेपुर	758 00	84	88	514	268	246	1	3	221	203	74	3	162	130
	मुकद्दम टोला		23	25	163	81	82	..	..	59	63	27	1	45	44
	टिकर टोला		25	26	151	82	69	..	..	61	57	24	2	44	27
	उमरहा टोला		11	11	55	30	25	..	..	27	16	5	..	21	17
	कमाई टोला		23	24	132	68	64	1	3	67	61	18	..	48	39
	जामुन टोला		2	2	13	7	6	..	..	7	6	..	..	4	3
580	दलका गुपांगी	1,323.00	86	97	522	250	272	..	..	173	190	22	..	162	103
	दीवान टोला		28	33	198	91	107	..	..	82	94	9	..	59	43
	मुकद्दम टोला		26	28	162	83	79	..	..	23	24	12	..	46	34
	बैर टोला		17	19	85	41	44	..	..	34	32	..	..	28	13
	सुखना टोला		15	17	77	35	42	..	..	34	40	1	..	29	13
581	बिलगाव	847.00	48	55	328	157	171	..	..	142	156	32	2	93	71
	मेम्बर टोला		29	35	177	86	91	..	..	78	84	13	1	53	36
	मुकद्दम टोला		13	13	100	46	54	..	..	39	46	14	1	24	24
	कलार टोला		6	7	51	25	26	..	..	25	26	5	..	16	11
582	बिमाधर	315.00	38	44	297	144	153	..	..	131	138	8	..	71	45
	छिरवई टोला		21	25	193	92	101	..	..	82	93	5	..	44	29
	दीवान टोला		17	19	104	52	52	..	..	49	45	3	..	27	16
583	साजपानी बनग्राम	1.008.00	29	31	273	127	146	2	2	95	120	21	..	66	12
584	ददरगाव	906 00	53	56	278	143	135	2	1	124	119	7	..	82	67
	भोई टोला		44	46	223	119	104	2	1	100	88	5	..	71	49
	छिदी टोला		9	10	55	24	31	..	..	24	31	2	..	11	18
585	खजरी	1,762.00	145	158	887	429	458	41	37	329	363	98	14	238	255
	स्कूल टोला		48	52	264	131	133	40	33	67	73	37	4	70	78
	इमली टोला		9	10	67	33	34	..	..	22	30	8	1	17	22
	बिन्दी टोला		14	16	98	51	47	..	..	51	47	21	4	27	28
	नयनादर टोला		33	35	209	89	120	1	4	80	108	15	1	54	62
	बर्गा टोला		41	45	249	125	124	..	..	109	105	17	4	70	65
586	जुनवानी	1,231.00	86	90	580	292	288	..	..	227	231	36	5	160	163
	बडे टोला		28	30	206	106	100	..	..	82	81	7	1	57	60
	खुरसी टोला		48	50	317	159	158	..	..	118	120	25	4	87	87
	महवारी टोला		5	5	24	12	12	..	..	12	12	3	..	7	6
	नवनादर		5	5	33	15	18	..	..	15	18	1	..	9	10

मंडला तहसील

काम करने वाले																						
I		II		III		IV		V(a)		V(b)		VI		VII		VIII		IX		X काम न करने वाले		स्थानीय कोड नं.
पु.	स्त्री	पु.	स्त्री	पु.	स्त्री	पु.	स्त्री	पु.	स्त्री	पु.	स्त्री	पु.	स्त्री	पु.	स्त्री	पु.	स्त्री	पु.	स्त्री	पु.	स्त्री	
17	18	19	20	21	22	23	24	25	26	27	28	29	30	31	32	33	34	35	36	37	38	1
119	7	6	10	..	..	..	..	..	..	..	..	..	..	..	..	..	..	3	..	75	232	577
49	3	2	7	..	..	..	..	..	..	..	..	..	..	..	..	..	..	3	..	44	97	
7	..	.	..	..	..	..	..	..	..	..	..	..	..	..	..	..	..	..	..	3	7	
26	1	2	1	..	..	..	..	..	..	..	..	..	..	..	..	..	..	..	..	14	58	
20	..	..	..	..	..	..	..	..	..	..	..	..	..	..	..	..	..	..	..	6	39	
17	3	2	2	..	..	..	..	..	..	..	..	..	..	..	..	..	..	..	..	8	31	
34	..	..	..	..	..	..	..	..	..	..	..	..	..	..	..	..	..	..	..	17	47	578
6	..	..	..	..	..	..	..	..	..	.	..	..	..	..	..	..	..	..	..	2	6	
22	..	..	..	..	..	..	..	..	..	..	..	..	..	..	..	..	..	..	..	10	30	
6	..	..	..	.	..	..	..	..	..	..	.	..	..	..	..	..	..	..	..	5	11	
125	109	26	18	..	..	..	..	6	3	..	..	..	..	..	..	..	..	5	..	106	116	579
27	32	15	9	..	..	..	..	2	3	..	..	..	..	..	..	..	..	1	..	36	38	
36	25	5	2	..	..	..	..	1	..	..	..	..	..	..	..	..	..	2	..	38	42	
18	12	..	5	..	..	..	..	2	..	..	..	..	..	..	..	..	..	1	..	9	8	
42	38	4	1	..	..	..	..	1	..	..	..	..	..	..	..	..	..	1	..	20	25	
2	2	2	1	..	..	..	..	..	..	..	..	..	..	..	..	..	..	..	..	3	3	
134	92	27	11	..	..	..	..	..	..	..	..	..	..	..	..	..	..	1	..	88	169	580
52	40	7	3	..	..	..	..	..	..	..	..	..	..	..	..	..	..	..	..	32	64	
32	29	13	5	..	..	..	..	..	..	..	..	..	..	..	..	..	..	1	..	37	45	
24	11	4	2	..	..	..	..	..	..	..	..	..	..	..	..	..	..	..	..	13	31	
26	12	3	1	..	..	..	..	..	..	..	..	..	..	..	..	..	..	..	..	6	29	
78	62	13	9	1	..	..	..	..	..	..	..	..	..	..	..	..	..	1	..	64	100	581
43	28	9	8	1	..	..	..	..	..	..	..	..	..	..	..	..	..	..	..	33	55	
20	23	3	1	..	..	..	..	..	..	..	..	.	..	..	..	..	..	1	..	22	30	
15	11	1	..	..	..	..	..	..	..	..	..	..	..	..	..	..	..	..	..	9	15	
54	29	15	15	2	1	..	..	..	..	..	..	..	..	..	..	..	..	..	..	73	108	582
33	19	9	9	2	1	..	..	..	..	..	..	..	..	..	..	..	..	..	..	48	72	
21	10	6	6	..	..	..	..	..	..	..	..	..	..	..	..	..	..	..	..	25	36	
43	2	19	9	3	..	..	..	..	..	..	..	..	..	..	..	..	..	1	1	61	134	583
67	49	12	18	..	..	..	..	1	..	..	..	1	..	..	..	..	..	1	..	61	68	584
58	34	10	15	..	..	..	..	1	..	..	..	1	..	..	..	..	..	1	..	48	55	
9	15	2	3	..	..	..	..	..	..	..	..	..	..	..	..	..	..	..	..	13	13	
200	225	26	27	1	..	..	.	9	3	..	..	..	..	..	..	..	..	2	..	191	203	585
54	64	8	11	..	..	..	..	7	3	..	..	..	..	..	..	..	..	1	..	61	55	
13	19	3	3	1	..	..	..	..	..	..	..	..	..	..	..	..	..	..	..	16	12	
24	23	3	5	..	..	..	..	..	..	..	..	..	..	..	..	..	..	..	..	24	19	
48	58	5	4	..	..	..	..	..	..	..	..	..	..	..	..	..	..	1	..	35	58	
61	61	7	4	..	..	..	..	2	..	..	..	..	..	..	..	..	..	..	..	55	59	
116	126	38	37	2	.	..	..	3	..	..	..	..	..	..	..	..	..	1	..	132	125	586
45	50	12	10	..	..	..	..	..	..	..	..	..	..	..	..	..	..	..	..	49	40	
56	61	25	26	2	..	..	..	3	..	..	..	..	..	..	..	..	..	1	..	72	71	
7	6	..	..	.	..	..	..	..	..	..	..	..	..	..	..	..	..	..	..	5	6	
8	9	1	1	..	..	..	.	.	..	..	..	..	..	..	..	..	..	..	..	6	8	

जनगणना का प्राथमिक सारांश

स्थानीय कोड नं.	गांव/वार्ड गणना ब्लाक का नाम	गांव का क्षेत्रफल एकड़ में नगर/वार्ड का वर्ग कि.मी. मे	आबाद रिहायशी मकानों की संख्या	परिवारों की संख्या	गिने गये व्यक्तियों की कुल संख्या (बेघरबार और संस्थाओं में रहने वाले व्यक्तियों सहित)			अनुसूचित जातियां		अनुसूचित जन-जातियां		साक्षर एवं शिक्षित यक्ति		(I-IX कुल काम करने वाले	
					व्यक्ति	पु.	स्त्री	पु.	स्त्री	पु.	स्त्री	पु.	स्त्री	पु.	स्त्री
1	2	3	4	5	6	7	8	9	10	11	12	13	14	15	16
587	पोड़ी	395.00	31	32	190	100	90	1	2	90	82	11	..	50	47
	दीवान टोला		14	15	86	49	37	1	2	39	29	5	..	23	20
	मेम्बर टोला		17	17	104	51	53	..	..	51	53	6	..	27	27
588	धनगांव	1,283.00	83	85	454	220	234	..	..	216	224	28	..	121	119
	मुकद्दम टोला		37	37	230	111	119	..	..	107	111	18	..	61	57
	मगोन टोला		12	12	70	39	31	..	..	39	31	2	..	20	17
	खाल्हे टोला		34	36	154	70	84	..	..	70	82	8	..	40	45
589	बनेहरी	2,186.00	155	170	963	475	488	22	22	394	399	73	2	297	12
	कारीगर टोला		30	32	183	91	92	17	18	65	58	19	..	50	3
	मोटो टोला		6	8	70	40	30	..	.	40	30	3	..	18	..
	खेरो टोला		17	18	112	51	61	..	..	45	50	3	..	30	1
	छिदी टोला		8	8	34	19	15	..	..	19	15	1	..	12	1
	ठाकुर टोला		22	22	127	62	65	..	..	58	60	5	..	42	1
	घाटवारे टोला		15	17	78	40	38	5	4	31	32	8	1	27	2
	मेम्बर टोला		19	21	132	62	70	..	..	62	70	12	..	44	1
	मुकद्दम टोला		25	29	127	61	66	.	..	57	63	10	1	45	3
	हर्री टोला		6	6	38	17	21	..	..	17	21	1	..	12	..
	खुरी टोला		.	..	..	वीरान	..	..	..	..	..	..	..	..	..
	सरपच टोला		7	9	62	32	30	..	..	..	..	11	..	17	..
590	नाहरबेली	1,911.00	90	100	592	296	296	..	..	237	246	40	7	182	76
	टिकरा टोला		17	20	123	63	60	..	..	51	50	10	..	42	14
	ठाकुर टोला		6	9	43	24	19	..	..	7	9	8	1	13	3
	चौकी टोला		14	16	95	45	50	..	..	24	29	6	4	23	18
	नये टोला		13	15	85	37	48	..	..	37	48	4	2	22	14
	खुर्री टोला		7	7	36	20	16	.	..	20	16	..	..	10	4
	भोई टोला		33	33	210	107	103	..	..	98	94	12	..	72	23
591	ऐरी	692.00	40	43	268	140	128	..	..	131	119	11	..	76	7
	बीच टोला		17	20	128	64	64	..	.	55	55	4	..	35	6
	खुर्री टोला		17	17	102	54	48	..	..	54	48	5	..	28	1
	मुकद्दम टोला		6	6	38	22	16	..	..	22	16	2	..	13	..
592	कुम्ही	1,274.00	66	68	367	171	196	..	..	168	193	20	..	112	14
	भाई टोला		30	32	185	87	98	.	..	84	95	6	..	53	11
	दीवान टोला		25	25	120	56	64	..	..	56	64	9	..	33	3
	भट्ठा टोला		2	2	4	3	1	..	.	3	1	1	..	3	..
	मुकद्दम टोला		9	9	58	25	33	..	..	25	33	4	..	23	..
593	इलाही	1,563.00	66	71	383	191	192	..	..	177	175	30	2	107	117
	पकरी टोला		28	31	153	77	76	..	..	73	72	7	1	40	45
	घुरुवा टोला		11	11	65	30	35	..	..	25	27	8	..	17	19
	पन्डा टोला		23	25	138	72	66	..	..	67	61	12	..	42	43
	भट्ठा टोला		4	4	27	12	15	..	..	12	15	3	1	8	10
594	डूंडी	1,744.00	89	89	476	236	240	..	..	170	171	22	1	167	154
	डूंडीटोला		25	25	133	73	60	..	..	71	60	7	..	47	38
	ऐरी टोला		16	16	93	47	46	..	.	36	37	2	..	33	31
	झिगरा टोला		24	24	122	60	62	..	..	10	10	7	..	44	33
	लुहार टोला		24	24	128	56	72	..	..	53	64	6	1	43	52

मंडला तहसील

काम करने वाले																				काम न करने वाले		स्थानीय कोड नं.
I		II		III		IV		V(a)		V(b)		VI		VII		VIII		IX		X		
पु.	स्त्री	पु.	स्त्री	पु.	स्त्री	पु.	स्त्री	पु.	स्त्री	पु.	स्त्री	पु.	स्त्री	पु.	स्त्री	पु.	स्त्री	पु.	स्त्री	पु.	स्त्री	
17	18	19	20	21	22	23	24	25	26	27	28	29	30	31	32	33	34	35	36	37	38	1
34	..	15	47	..	..	..	..	1	..	..	..	..	..	..	..	..	..	..	..	50	43	587
13	..	9	20	..	..	..	.	1	..	..	..	..	.	..	..	..	..	..	..	26	17	
21	..	6	27	..	..	..	..	..	..	..	..	..	..	..	..	..	..	..	..	24	26	
93	19	28	100	..	..	..	..	..	..	..	..	..	..	..	..	..	..	..	..	99	115	588
47	2	14	55	..	..	..	..	..	..	..	..	..	.	..	..	..	..	..	..	50	62	
16	17	4	..	..	..	..	..	..	..	..	..	..	..	..	..	..	..	..	..	19	14	
30	..	10	45	..	..	..	..	..	..	..	..	.		..	..	..	..	..	..	30	39	
250	4	29	7	7	..	..	..	5	1	..	..	..	.	1	..	.	..	5	..	178	476	589
42	2	2	..	..	..	..	..	5	1	..	..	..	..	..	..	.	..	1	..	41	89	
18	..	..	..	..	..	..	..	.	..	..	..	..	..	..	..	.	..	..	..	22	30	
23	..	7	1	..	..	..	..	..	..	..	..	..	..	..	..	..	..	..	..	21	60	
12	..	..	1	..	..	..	..	..	..	..	..	..	..	..	..	..	..	..	..	7	14	
38	..	4	1	..	..	..	..	..	..	..	..	..	..	..	..	..	..	..	..	20	64	
16	1	7	1	2	..	..	..	..	..	..	..	..	..	..	..	..	..	2	..	13	36	
41	1	3	..	..	..	..	..	..	..	..	..	..	..	..	..	.	..	..	..	18	69	
34	..	5	3	3	..	..	..	..	..	..	..	..	..	1	..	..	..	2	..	16	63	
12	..	..	..	..	..	..	..	..	..	..	..	..	..	..	..	..	..	..	..	5	21	
..	..	..	..	..	..	..	..	..	..	वीरान	..	..	..	..	..	..	..	..	..	..	..	
14	..	1	..	2	..	..	..	..	..	..	..	..	..	..	..	..	..	..	..	15	30	
136	33	35	43	4	..	..	..	3	..	..	..	..	..	..	..	..	..	4	..	114	220	590
26	..	12	14	..	..	..	..	2	..	..	..	..	..	..	..	..	..	2	..	21	46	
9	2	2	1	2	..	..	..	..	..	..	..	..	..	.	..	..	..	..	..	11	16	
14	6	6	12	1	..	..	..	1	..	..	..	..	..	..	..	..	..	1	..	22	32	
22	9	..	5	..	..	..	..	..	..	..	..	..	..	..	..	..	..	..	..	15	34	
9	3	1	1	..	..	..	..	..	..	..	..	..	..	..	..	..	..	..	..	10	12	
56	13	14	10	1	..	..	..	..	..	..	..	..	..	..	..	..	..	1	..	35	80	
65	2	9	5	..	..	..	..	2	..	..	..	..	..	..	..	..	..	..	..	64	121	591
26	2	7	4	..	..	..	..	2	..	..	..	..	..	..	..	..	..	..	..	29	58	
26	..	2	1	..	..	..	..	..	..	..	..	..	..	..	..	..	..	..	..	26	47	
13	..	..	..	..	..	.	..	..	..	..	..	..	..	..	..	..	..	..	..	9	16	
104	9	5	5	..	..	..	..	3	..	..	..	..	..	..	..	..	..	..	..	59	182	592
45	6	5	5	..	..	..	..	3	..	..	..	..	..	..	..	..	..	..	..	34	87	
33	3	..	..	..	..	..	..	..	..	..	..	..	..	..	..	..	..	..	..	23	61	
3	..	..	..	..	..	..	..	..	..	..	..	..	..	..	..	..	..	..	..	..	1	
23	..	..	..	..	..	..	..	..	..	.	..	..	..	..	..	..	..	..	..	2	33	
88	101	15	15	2	1	..	..	1	..	..	..	..	..	..	..	..	..	1	..	84	75	593
33	37	6	7	1	1	..	..	..	..	..	..	..	..	..	..	..	..	..	..	37	31	
12	16	3	3	..	..	..	..	1	..	..	..	..	..	..	..	..	..	1	..	13	16	
35	38	6	5	1	..	..	..	..	..	..	..	..	..	..	..	..	..	..	..	30	23	
8	10	..	..	..	..	..	..	..	..	..	..	..	..	..	..	..	..	..	..	4	5	
134	129	19	18	9	3	..	..	4	4	..	..	..	..	..	..	..	..	1	..	69	86	594
43	37	3	1	..	..	..	..	..	..	..	..	..	..	..	..	..	..	1	..	26	22	
21	24	7	5	5	2	..	..	..	..	..	..	..	..	..	..	..	..	..	..	14	15	
37	26	4	6	1		..	..	2	1	..	..	..	..	..	..	..	..	..	..	16	29	
33	42	5	6	3	1	..	..	2	3	..	..	..	..	..	..	..	..	..	..	13	20	

जनगणना का प्राथमिक सारांश

स्थानीय कोड नं.	गांव/वार्ड गणना ब्लाक का नाम	गांव का क्षेत्रफल एकड़ में नगर/वार्ड का वर्ग कि. मी में	आबाद निवासी मकानों की संख्या	परिवारों की संख्या	गिने गये व्यक्तियों की कुल संख्या (बेघरबार और संस्थाओं में रहने वाले व्यक्तियों सहित)			अनुसूचित जातियां		अनुसूचित जन-जातियां		साक्षर एवं शिक्षित व्यक्ति		(I-IX) कुल काम करने वाले	
					व्यक्ति	पु.	स्त्री	पु.	स्त्री	पु.	स्त्री	पु.	स्त्री	पु.	स्त्री
1	2	3	4	5	6	7	8	9	10	11	12	13	14	15	16
595	लाफन	1,276.00	107	112	606	278	328	..	..	251	293	45	10	198	165
	स्कूल टोला		40	42	246	105	141	..	..	95	118	26	5	82	64
	हजरिया टोला		24	24	113	51	62	..	..	48	60	3	..	38	30
	सिमरियाटोला		43	46	247	122	125	..	..	108	115	16	5	78	71
596	भोंकादेवरी	744.00	65	69	338	159	179	4	8	74	98	55	6	110	99
	मुकद्दम टोला		29	30	138	65	73	4	8	31	43	20	3	45	48
	घुरका टोला		7	8	29	11	18	..	..	11	18	1	..	7	10
	छिरवई टोला		20	21	98	49	49	..	..	32	37	14	2	36	33
	बर्रा टोला		9	10	73	34	39	..	..	..	..	20	1	22	8
597	लुढ़िया उर्फ इमली टोला	599.00	37	42	215	114	101	..	..	67	52	28	1	67	57
	मुकद्दम टोला		19	20	105	56	49	..	..	24	17	11	..	33	27
	भोई टोला		15	18	87	46	41	..	..	31	24	12	1	28	24
	बर्रा टोला		3	4	23	12	11	..	..	12	11	5	..	6	6
598	महली	1,766.00	79	79	412	210	202	..	..	194	185	12	..	131	110
	महली		48	48	242	126	116	..	..	116	104	3	..	76	66
	गोभा टोला		17	17	71	34	37	..	..	34	37	5	..	20	20
	खांधी टोला		14	14	99	50	49	..	..	44	44	4	..	35	24
599	खोड़ा खुदरा	1,533.00	96	96	501	246	255	5	5	172	179	12	..	149	135
	खोड़ा खुदरा		42	42	246	119	127	..	..	84	93	10	..	74	68
	पकरी टोला		14	14	74	36	38	5	5	28	32	..	..	19	15
	नया टोला		29	29	129	65	64	..	..	60	54	..	..	43	38
	नदी टोला		11	11	52	26	26	..	..	..	..	2	..	13	14
600	उमरिया	1,729.00	118	118	578	284	294	3	5	164	181	65	5	163	181
	उमरिया		86	86	428	215	213	..	.	103	108	55	5	123	135
	नया टोला		32	32	150	69	81	3	5	61	73	10	..	40	46
601	साल्हे घोरी	1,896.00	89	89	514	257	257	2	5	224	219	19	..	153	153
	साल्हे घोरी		75	75	346	168	178	2	5	144	151	13	..	104	105
	नदी टोला		14	14	168	89	79	..	..	80	68	6	..	49	48
602	सिमरिया	2,322.00	29	30	147	72	75	..	..	61	70	5	..	47	47
	मुकद्दम टोला		21	22	105	53	52	..	..	45	48	4	..	36	37
	भड़गा टोला		8	8	42	19	23	..	..	16	22	1	..	11	10
603	पीपरदीन उर्फ डुकरघाटी	1,246.00	58	58	379	182	197	2	5	139	149	33	4	118	113
	सरपंच टोला		26	26	207	101	106	..	..	66	68	20	4	59	56
	मुकद्दम टोला		32	32	172	81	91	2	5	73	81	13	..	59	57
604	नैझर	1,787.00	129	130	591	300	291	1	..	174	171	56	9	205	163
	बाजार टोला		66	67	285	143	142	1	..	38	41	45	6	92	73
	बंजर टोला		63	63	306	157	149	..	..	136	130	11	3	113	90
605	नैगुवां रै.	935.00	27	27	154	78	76	..	..	66	65	8	4	44	45
606	नैगुवा माल	561.00	46	51	287	138	149	..	..	106	112	14	4	83	82
	कोटवार टोला		40	45	256	121	135	..	.	90	99	14	4	72	73
	इमली टोला		6	6	31	17	14	..	.	16	13	..	..	11	9
607	धोबावार	767.00	48	53	259	138	121	..	..	126	109	4	..	83	65
	मुकद्दम टोला		38	43	198	102	96	..	..	90	84	3	..	62	51
	घुघरा टोला		10	10	61	36	25	..	..	36	25	1	..	21	14

मंडला तहसील

काम करने वाले																							
I		II		III		IV		V(a)		V(b)		VI		VII		VIII		IX		X काम न करने वाले		स्थानीय कोड नं.	
पु.	स्त्री	पु.	स्त्री	पु.	स्त्री	पु.	स्त्री	पु.	स्त्री	पु.	स्त्री	पु.	स्त्री	पु	स्त्री	पु.	स्त्री	पु.	स्त्री	पु.	स्त्री		
17	18	19	20	21	22	23	24	25	26	27	28	29	30	31	32	33	34	35	36	37	38	1	
123	128	37	33	20	1	..	..	1	1	2	..	..	..	1	..	..	..	14	2	80	163	595	
47	44	18	17	9	..	..	..	1	1	2	..	..	..	..	..	..	..	5	2	23	77		
25	24	7	6	4	..	..	..	..	..	..	..	..	..	..	..	..	..	2	..	13	32		
51	60	12	10	7	1	..	..	..	..	..	..	..	..	1	..	..	..	7	..	44	54		
80	79	17	15	1	1	..	..	4	3	..	..	..	..	..	..	..	..	8	1	49	80	596	
33	40	3	4	1	1	..	..	4	3	..	..	..	..	..	..	..	..	4	.	20	25		
4	5	3	5	..	..	..	..	..	..	..	..	..	..	..	..	..	..	..	..	4	8		
21	26	11	6	..	..	..	..	..	..	..	..	..	..	..	..	..	..	4	1	13	16		
22	8	..	..	..	..	..	..	..	..	..	..	..	..	..	..	..	..	..	..	12	31		
55	48	11	9	..	..	..	..	..	..	..	..	..	..	..	..	..	..	1	..	47	44	597	
28	22	5	5	..	..	..	..	..	..	..	..	..	..	..	..	..	..	..	..	23	22		
21	20	6	4	..	..	..	..	..	..	..	..	..	..	..	..	..	..	1	..	18	17		
6	6	..	..	..	..	..	..	..	..	..	..	..	..	..	..	..	..	..	..	6	5		
122	101	1	5	5	2	..	..	3	2	..	..	..	..	..	..	..	..	..	..	79	92	598	
71	62	1	2	1	..	..	..	3	2	..	..	..	..	..	..	..	..	..	..	50	50		
20	17	..	3	..	..	..	..	..	..	..	..	..	..	..	..	..	..	..	..	14	17		
31	22	..	..	4	2	..	..	..	..	..	..	..	..	..	..	..	..	..	..	15	25		
131	119	8	10	4	1	..	..	5	5	..	..	..	..	..	..	..	..	1	..	97	120	599	
67	62	4	5	1	..	..	..	1	1	..	..	..	..	..	..	..	..	1	..	45	59		
13	10	2	3	2	..	..	..	2	2	..	..	..	..	..	..	..	..	..	..	17	23		
38	34	2	1	1	1	..	..	2	2	..	..	..	..	..	..	..	..	..	..	22	26		
13	13	..	1	..	..	..	..	..	..	..	..	..	..	..	..	..	..	..	..	13	12		
136	151	17	29	3	..	..	..	2	..	..	..	..	..	1	..	..	..	4	1	121	113	600	
103	112	12	23	3	..	..	..	..	..	..	..	..	..	1	..	..	..	4	..	92	78		
33	39	5	6	..	..	..	..	2	..	..	..	..	..	..	..	..	..	..	1	29	35		
133	134	12	17	3	..	..	..	..	2	4	..	..	..	..	..	..	..	1	..	104	104	601	
89	92	9	11	1	..	..	..	..	2	4	..	..	..	..	..	..	..	1	..	64	73		
44	42	3	6	2	..	..	..	..	..	..	..	..	..	..	..	..	..	..	..	40	31		
37	34	5	9	2	2	..	..	3	2	..	..	..	..	..	..	..	..	..	..	25	28	602	
28	25	4	9	1	1	..	..	3	2	..	..	.	..	..	..	..	..	..	..	17	15		
9	9	1	..	1	1	..	..	..	..	..	..	..	..	..	..	..	..	..	..	8	13		
100	101	11	10	3	..	..	..	2	1	..	..	..	..	..	.	..	..	2	1	64	84	603	
53	52	4	3	1	..	..	..	..	..	..	..	..	..	..	.	..	..	1	1	42	50		
47	49	7	7	2	..	..	..	2	1	..	..	..	..	..	.	..	..	1	..	22	34		
160	138	29	24	8	..	..	..	2	..	..	..	..	..	2	..	..	..	4	1	95	128	604	
71	63	11	9	3	..	..	..	1	..	..	..	..	..	2	..	..	..	4	1	51	69		
89	75	18	15	5	..	..	..	1	..	..	..	..	..	..	..	..	..	..	..	44	59		
32	37	11	7	1	1	..	..	..	..	..	..	..	..	..	..	..	..	..	..	34	31	605	
65	63	17	19	..	..	..	..	1	..	..	..	..	..	..	..	..	..	..	.	55	67	606	
56	55	16	18	..	..	..	..	..	..	..	..	..	..	..	..	..	..	..	..	49	62		
9	8	1	1	..	..	..	..	1	.	..	..	..	..	..	..	..	..	..	..	6	5		
61	54	19	10	1	..	..	..	2	1	..	..	..	..	..	..	..	..	..	.	55	56	607	
46	41	13	9	1	..	..	..	2	1	..	..	..	..	..	..	..	..	..	..	40	45		
15	13	6	1	..	..	..	..	..	..	..	..	..	..	..	..	..	..	..	..	15	11		

जनगणना का प्राथमिक सारांश

स्थानीय कोड न.	गाव/वार्ड गणना ब्लाक का नाम	गाव का क्षेत्रफल एकड़ मे नगर/वार्ड का वर्ग कि.मी. में	आबाद रिहायशी मकानों की संख्या	परिवारों की संख्या	गिने गये व्यक्तियो की कुल संख्या (बेघरबार और संस्थाओं में रहने वाले व्यक्तियों सहित)			अनुसूचित जातियां		अनुसूचित जन-जातिया		साक्षर एवं शिक्षित व्यक्ति		(I-IX) कुल काम करने वाले	
					व्यक्ति	पु.	स्त्री	पु.	स्त्री	पु.	स्त्री	पु.	स्त्री	पु.	स्त्री
1	2	3	4	5	6	7	8	9	10	11	12	13	14	15	16
608	बरेई रै.	1,270.00	64	70	458	229	229	7	12	196	191	56	1	123	89
609	बीजा	1,089.00	78	100	545	293	252	14	15	104	98	113	13	148	124
	मुकद्दम टोला		62	79	441	239	202	14	15	79	71	95	11	116	105
	विद्याधर टोला		16	21	104	54	50	..	..	25	27	18	2	32	19
610	पटपरा	589.00	42	43	234	127	107	..	..	120	103	36	1	59	57
611	दूबा	516.00	23	24	138	65	73	..	..	53	65	17	..	46	37
612	गोपी मानी	566.00	25	26	188	92	96	..	..	87	91	19	..	51	35
	मुकद्दम टोला		12	13	75	38	37	..	..	38	37	13	..	23	21
	भोई टोला		13	13	113	54	59	..	..	49	54	6	..	28	14
613	विघोरी	1,008.00	44	49	312	146	166	4	6	123	123	63	7	88	63
	मुकद्दम टोला		20	20	132	74	58	..	..	70	50	31	..	44	24
	मुरारी टोला		20	24	146	60	86	..	..	53	73	28	5	35	31
	महीम टोला		4	5	34	12	22	4	6	..	..	4	2	9	8
614	घुटाम	962.00	90	125	651	339	312	17	26	117	106	170	80	189	47
	स्कूल टोला		39	64	322	169	153	17	26	40	26	98	49	101	12
	परधान टोला		30	37	207	105	102	..	..	69	70	41	18	54	20
	कलारी टोला		21	24	122	65	57	..	..	8	10	31	13	34	15
615	धनगाव	586.00	30	30	222	110	112	..	..	72	76	28	5	60	20
	मोती टोला		23	23	161	79	82	.	..	41	46	21	5	43	11
	बिसाहू टोला		7	7	61	31	30	..	..	31	30	7	..	17	9
616	ईशरपुर	936.00	59	77	422	218	204	..	..	208	195	49	3	117	115
617	जोगी लुढ़िया	1,472.00	65	83	456	220	236	3	3	212	223	47	3	118	135
	जोगी लुढ़िया टोला		53	66	340	166	174	3	3	159	163	29	2	92	98
	रैयतवारी टोला		12	17	116	54	62	.	..	53	60	18	1	26	37
618	रूमा	1,622.00	72	78	451	208	243	1	1	142	178	15	1	114	46
	रूमा		45	50	278	128	150	1	1	62	85	14	1	73	30
	तालाब टोला		27	28	173	80	93	..	..	80	93	1	..	41	16
619	कुटरवानी	1,364.00	69	79	464	239	225	..	..	154	152	6	..	125	50
	कुटरवानी टोला		21	24	160	90	70	..	..	60	46	2	..	48	14
	तिन्मा टोला		48	55	304	149	155	..	..	94	106	4	..	77	36
620	गोरखपुर	1,221.00	58	61	341	177	164	..	..	164	152	53	6	80	60
621	महावल उर्फ दानी टोला	3,673.00	236	258	1,421	728	693	14	9	450	439	201	28	395	147
	महावल उर्फ दानी टोला		134	144	719	380	339	14	9	145	124	140	26	196	44
	पीपर टोला		29	33	210	115	95	..	..	85	71	11	..	58	23
	खुर्सी टोला		9	12	61	34	27	..	..	33	27	4	..	20	11
	सुरजा टोला		41	44	277	128	149	..	..	127	145	33	1	76	35
	मरावल टोला		23	25	154	71	83	..	..	60	72	13	1	45	34
622	भपसा	606.00	56	64	336	174	162	..	..	154	141	21	7	104	26
	मुकद्दम टोला		37	44	242	127	115	..	..	125	115	18	3	75	13
	हुलिया टोला		19	20	94	47	47	..	..	29	26	3	4	29	13
623	निवसा	817.00	57	69	310	154	156	5	3	43	42	52	12	98	29
624	बसनिया	1,466.00	78	78	412	204	208	..	..	178	177	34	9	113	47
	मुकद्दम टोला		47	47	218	110	108	..	..	106	101	9	..	63	29
	बसनिया		19	19	103	49	54	..	..	46	49	5	..	26	7
	डुडई टोला		12	12	91	45	46	..	..	26	27	20	9	24	11

मंडला तहसील

काम करने वाले																							
I		II		III		IV		V(a)		V(b)		VI		VII		VIII		IX		X काम न करने वाले		स्थानीय कोड नं.
पु.	स्त्री	पु.	स्त्री	पु.	स्त्री	पु.	स्त्री	पु.	स्त्री	पु.	स्त्री	पु.	स्त्री	पु.	स्त्री	पु.	स्त्री	पु.	स्त्री	पु.	स्त्री	
17	18	19	20	21	22	23	24	25	26	27	28	29	30	31	32	33	34	35	36	37	38	1
108	86	4	2	2	..	..	..	7	1	..	..	..	..	..	..	..	..	2	..	106	140	608
117	97	19	25	2	..	..	..	5	2	..	..	..	..	..	..	..	..	5	..	145	128	609
89	84	15	19	2	..	..	..	5	2	..	..	..	..	..	..	..	..	5	..	123	97	
28	13	4	6	..	..	..	..	..	..	..	..	..	..	..	..	..	..	..	..	22	31	
53	45	5	11	1	1	..	..	..	..	..	..	..	..	..	..	..	..	..	..	68	50	610
34	30	11	7	..	..	..	..	..	..	..	..	..	..	..	..	1	..	..	..	19	36	611
43	23	7	12	..	..	..	..	1	..	..	..	..	..	..	..	..	..	..	..	41	61	612
23	17	..	4	..	..	..	..	..	..	..	..	..	..	..	..	..	..	..	..	15	16	
20	6	7	8	..	..	..	..	1	..	..	..	..	..	..	..	..	..	..	..	26	45	
64	33	21	30	2	..	..	..	1	..	..	..	..	..	..	..	..	..	..	..	58	103	613
37	15	7	9	..	..	..	..	..	..	..	..	..	..	..	..	..	..	..	..	30	34	
19	13	14	18	1	..	..	..	1	..	..	..	..	..	..	..	..	..	..	..	25	55	
8	5	..	3	1	..	..	..	..	..	..	..	..	..	..	..	..	.	..	..	3	14	
89	5	37	39	2	..	..	..	6	..	..	..	..	..	10	..	2	..	43	3	150	265	614
34	1	11	9	1	..	..	..	6	..	..	..	..	..	10	..	..	..	39	2	68	141	
36	2	14	18	..	..	..	..	..	..	..	..	..	..	..	..	2	..	2	..	51	82	
19	2	12	12	1	..	..	..	..	..	..	..	..	..	..	..	..	.	2	1	31	42	
53	17	6	3	1	..	..	..	..	..	..	..	..	..	..	..	..	..	..	..	50	92	615
36	8	6	3	1	..	..	..	..	..	..	..	..	..	..	..	..	.	.	..	36	71	
17	9	..	..	..	..	..	..	..	..	..	..	..	..	..	.	..	.	..	..	14	21	
108	109	5	6	2	..	..	..	..	..	..	..	..	..	..	..	..	..	2	..	101	89	616
110	131	4	4	2	..	..	..	1	..	..	.	..	..	..	..	..	..	1	..	102	101	617
85	94	4	4	1	..	..	..	1	..	..	..	..	..	..	..	..		1		74	76	
25	37	..	..	1	..	..	..	..	..	.	..	..	..	..	..	..		..	..	28	25	
108	35	1	10	..	..	..	..	3	1	..	.	..	..	..	..	..	..	2	.	94	197	618
67	19	1	10	..	..	..	..	3	1	..	..	..	..	..	..	..	..	2	..	55	120	
41	16	..	..	..	..	..	..	..	..	..	..	..	..	..	..	..	..	..	..	39	77	
118	47	5	3	..	..	..	..	1	..	..	..	..	..	..	..	..	..	1	..	114	175	619
44	14	3	..	..	..	..	..	..	..	..	..	..	..	..	..	..	..	1	..	42	56	
74	33	2	3	..	..	..	..	1	..	..	..	..	..	..	..	..	..	..	..	72	119	
52	42	26	18	..	..	..	..	1	..	..	..	..	..	..	..	..	..	1	..	97	104	620
252	10	124	135	3	1	..	..	9	1	..	..	..	..	1	..	..	..	6	..	333	546	621
124	5	57	39	1	..	..	..	7	..	..	..	..	..	1	..	..	..	6	..	184	295	
40	..	16	23	2	..	..	..	..	..	..	..	..	..	..	..	..	..	..	..	57	72	
13	1	7	10	..	..	..	..	..	..	..	..	..	..	..	..	..	..	..	..	14	16	
49	1	26	33	..	1	..	..	1	..	..	..	..	..	..	..	..	..	..	.	52	114	
26	3	18	30	..	..	..	..	1	1	..	..	..	--	..	..	..	..	..	..	26	49	
76	1	21	17	1	..	..	..	5	8	..	..	..	..	..	..	..	..	1	..	70	136	622
60	..	13	13	1	..	..	..	..	..	..	..	..	..	..	..	..	..	1	..	52	102	
16	1	8	4	..	..	..	..	5	8	..	.	..	..	..	.	..	..	..	..	18	34	
49	2	30	23	1	..	..	..	1	..	..	..	..	..	13	4	..	..	4	..	56	127	623
98	12	12	35	2	..	..	..	1	..	..	..	.	..	..	..	..	..	.	..	91	161	624
53	4	9	25	1	..	..	..	..	..	..	..	..	..	..	..	..	..	..	..	47	79	
23	3	2	4	..	..	..	..	1	..	..	..	..	..	..	..	..	.	.	..	23	47	
22	5	1	6	1	..	..	..	..	..	..	..	..	..	..	..	..	..	..	..	21	35	

जनगणना का प्राथमिक सारांश

स्थानीय कोड नं.	गांव/वार्ड गणना ब्लाक का नाम	गांव का क्षेत्रफल एकड़ में नगर/वार्ड का वर्ग कि.मी. में	आबाद रिहायशी मकानों की संख्या	परिवारों की संख्या	गिने गये व्यक्तियों की कुल संख्या (बेघरबार और संस्थाओं में रहने वाले व्यक्तियों सहित)			अनुसूचित जातियां		अनुसूचित जन-जातियां		साक्षर एवं शिक्षित व्यक्ति		(I-IX) कुल काम करने वाले	
					व्यक्ति	पु.	स्त्री	पु	स्त्री	पु.	स्त्री	पु.	स्त्री	पु.	स्त्री
1	2	3	4	5	6	7	8	9	10	11	12	13	14	15	16
625	खमरौटी रै.	1,618 00	161	200	1,095	544	551	..	..	359	381	122	3	279	273
	मुकद्दम टोला		90	105	595	289	306	..	..	226	242	68	2	147	155
	बैगा टोला		18	23	121	58	63	..	..	57	63	7	..	29	30
	लोहार टोला		26	31	188	95	93	..	..	76	76	11	1	52	48
	मरार टोला		27	31	191	102	89	..	..	..	..	36	..	51	40
626	बरिहा वनग्राम	1,162.00	54	54	479	225	254	..	..	75	97	28	6	140	143
627	केवलारी रै.	802.00	94	98	588	290	298	2	1	232	239	112	66	164	169
	मुकद्दम टोला		44	48	301	151	150	2	1	141	144	73	19	85	91
	चाह टोला		19	19	142	66	76	..	..	51	54	12	36	44	35
	कोटवार टोला		31	31	145	73	72	..	..	40	41	27	11	35	43
628	देवरी रै.	1,102.00	65	78	436	219	217	2	2	158	160	90	29	131	131
	मुकद्दम टोला		21	27	189	89	100	..	..	89	97	31	9	56	59
	ईमाई टोला		22	26	110	57	53	..	..	16	14	36	17	33	29
	खेरो टोला		22	25	137	73	64	2	2	53	49	23	3	42	43
629	बुड़ला	1,094.00	68	71	387	190	197	..	..	106	132	33	5	118	109
630	मोन्दा	941.00	58	58	375	189	186	4	6	78	77	54	13	102	94
631	लपटी	1,642.00	124	124	773	363	410	4	4	279	309	66	17	219	213
	स्कूल टोला		63	63	394	183	211	4	4	142	155	44	14	115	114
	भोई टोला		7	7	48	24	24	..	..	24	24	8	..	15	13
	आमा टोला		54	54	331	156	175	..	..	113	130	14	3	89	86
632	धमनगाव	930.00	42	58	269	132	137	..	..	98	103	32	4	89	75
633	खामटीपुर	527.00	94	94	468	240	228	11	11	53	62	112	34	117	94
634	अंजनिया	1,608.00	379	379	1,810	923	887	219	221	130	103	466	139	435	138
	झा टोला		170	170	793	398	395	42	43	19	20	237	83	187	56
	मरई टोला		85	85	426	206	220	167	173	1	..	76	7	108	29
	गोंडी टोला		124	124	591	319	272	10	5	110	83	153	49	140	53
635	अहमदपुर	1,027.00	218	292	1,368	678	690	124	129	36	37	292	39	394	130
	स्कूल टोला		115	161	726	364	362	25	21	21	18	144	25	204	102
	पटेल टोला		103	131	642	314	328	99	108	15	19	148	14	190	28
636	सिमरिया वनग्राम	1,108.00	59	63	362	183	179	1	3	164	162	29	5	106	83
637	रेवथा	419.00	50	56	243	117	126	..	1	65	77	52	20	58	19
	रेवथा		38	44	210	99	111	..	..	63	76	42	13	53	17
	सीतारपटन		12	12	33	18	15	..	1	2	1	10	7	5	2
638	केवलारी	280 00	52	58	312	160	152	4	5	39	41	77	38	74	10
	केवलारी		37	39	200	102	98	..	..	39	41	46	30	47	9
	बीजा टोला		15	19	112	58	54	4	5	..	..	31	8	27	1
639	झिंगरा घाट	444.00	82	118	572	270	302	4	2	47	54	126	34	145	21
640	बोकर	1,410.00	152	194	1,017	517	500	33	30	129	130	132	11	279	84
	बोकर		132	172	892	453	439	33	30	66	70	115	10	252	56
	पकरी टोला		20	22	125	64	61	..	..	63	60	17	1	27	28
641	चुट्टी पोड़ी	337.00	19	29	151	71	80	29	28	..	..	29	8	36	18
642	पोंडी	1,456.00	137	146	725	378	347	9	11	138	119	137	11	206	24
	पोड़ी		112	121	600	307	293	9	11	134	117	118	10	167	21
	मरार टोला		25	25	125	71	54	..	..	4	2	19	1	39	3

मंडला तहसील

काम करने वाले																						
I		II		III		IV		V(a)		V(b)		VI		VII		VIII		IX		X काम न करने वाले		स्थानीय कोड नं.
पु.	स्त्री	पु	स्त्री	पु.	स्त्री	पु.	स्त्री	पु	स्त्री	पु.	स्त्री	पु.	स्त्री	पु.	स्त्री	पु.	स्त्री	पु.	स्त्री	पु	स्त्री	
17	18	19	20	21	22	23	24	25	26	27	28	29	30	31	32	33	34	35	36	37	38	
221	199	50	70	..	..	..	..	5	4	..	..	..	..	..	..	..	..	3	..	265	278	625
122	113	21	41	..	..	..	..	1	1	..	..	..	..	..	..	..	..	3	..	142	151	
26	26	3	4	..	..	..	..	..	..	..	..	..	..	..	..	..	..	..	..	29	33	
27	25	21	20	..	..	..	..	4	3	..	..	..	..	..	..	..	..	..	..	43	45	
46	35	5	5	..	..	..	..	..	..	..	..	..	..	..	..	..	..	..	..	51	49	
17	1	120	142	1	..	..	..	1	..	..	..	..	..	..	..	..	..	1	..	85	111	626
138	110	18	27	3	2	..	..	..	..	..	..	..	..	1	..	..	..	4	..	126	129	627
73	79	6	12	2	..	..	..	..	..	..	..	..	..	1	..	..	..	3	..	66	59	
41	33	3	..	..	2	..	..	..	..	..	..	..	..	..	..	..	..	..	..	22	41	
24	28	9	15	1	..	..	..	..	..	..	..	..	..	..	..	..	..	1	..	38	29	
124	126	3	3	..	..	..	..	2	2	..	..	..	..	..	..	..	..	2	..	88	86	628
55	58	..	1	..	..	..	..	..	..	..	..	..	..	..	..	..	..	1	..	33	41	
29	27	3	2	..	..	..	..	..	..	..	..	..	..	..	..	..	..	1	..	24	24	
40	41	..	..	..	..	..	..	2	2	..	..	..	..	..	..	..	..	..	..	31	21	
102	92	12	16	..	..	..	..	4	1	..	..	..	..	..	..	..	..	..	..	72	88	629
45	26	56	68	..	..	..	..	..	..	..	..	..	..	..	..	..	..	1	..	87	92	630
135	86	78	125	1	..	..	..	2	2	..	..	..	..	..	..	..	..	3	..	144	197	631
64	35	48	79	..	..	..	..	..	..	..	..	..	..	..	..	..	..	3	..	68	97	
9	7	6	6	..	..	..	..	..	..	..	..	..	..	..	..	..	..	..	..	9	11	
62	44	24	40	1	..	..	..	2	2	..	..	..	..	..	..	..	..	..	..	67	89	
55	40	31	35	1	..	..	..	1	..	..	..	..	..	1	..	..	..	..	..	43	62	632
62	41	39	48	6	..	..	..	7	4	..	..	..	..	..	1	..	..	3	..	123	134	633
209	40	103	92	24	..	..	..	9	3	10	..	..	..	33	3	6	..	41	..	488	749	634
64	10	42	40	5	..	..	..	9	3	10	..	..	..	29	3	4	..	24	..	211	339	
100	25	4	4	2	..	..	..	..	..	..	..	..	..	..	..	2	..	..	..	98	191	
45	5	57	48	17	..	..	..	..	..	..	..	..	..	4	..	..	..	17	..	179	219	
287	19	68	102	2	..	1	..	23	9	1	..	3	..	1	..	..	..	8	..	284	560	635
139	10	55	91	..	..	1	..	3	1	1	..	3	..	..	..	..	..	2	..	160	260	
148	9	13	11	2	..	..	..	20	8	..	..	..	..	1	..	..	..	6	..	124	300	
85	1	8	82	9	..	..	..	..	..	..	..	..	..	..	..	.	..	4	..	77	96	636
26	4	25	13	2	..	..	.	1	1	..	..	..	..	..	..	..	..	4	1	59	107	637
24	4	24	13	2	..	..	..	1	..	..	..	..	..	..	..	..	..	2	..	46	94	
2	..	1	..	..	..	..	..	..	1	..	..	..	..	..	..	..	..	2	1	13	13	
37	6	28	4	2	..	..	..	..	..	..	.	..	..	..	..	..	..	7	..	86	142	638
15	6	26	3	1	..	..	..	..	..	..	..	..	..	..	..	..	..	5	..	55	89	
22	..	2	1	1	..	..	..	..	..	..	..	..	..	..	..	..	..	2	..	31	53	
120	3	18	17	3	..	..	..	2	1	..	..	..	..	..	..	..	..	2	..	125	281	639
180	13	87	69	3	2	..	..	..	..	3	..	..	..	2	..	..	..	2	..	238	416	640
166	9	75	46	2	1	..	..	..	..	5	..	..	..	2	..	..	..	2	..	201	383	
14	4	12	23	1	1	..	..	..	..	..	..	..	..	..	..	..	..	..	..	37	33	
27	4	7	14	1	..	..	..	..	..	..	..	..	..	.	..	..	..	1	..	35	62	641
137	8	67	16	..	..	..	..	1	..	..	..	..	..	..	..	..	..	1	..	172	323	642
103	7	62	14	.	..	..	..	1	..	..	..	..	.	..	..	..	..	1	..	140	272	
34	1	5	2	..	..	..	..	..	..	..	..	..	..	..	..	..	..	..	..	32	51	

जनगणना का प्राथमिक सारांश

स्थानीय कोड नं.	गाव/वार्ड गणना ब्लाक का नाम	गाव का क्षेत्रफल एकड़ मे नगर/वार्ड का वर्ग कि.मी. मे	आबाद निहायशी मकानो की सख्या	परिवारो की संख्या	गिने गये व्यक्तियो की कुल सख्या (बेघरबार और सस्थाओ में रहने वाले व्यक्तियो सहित)			अनुसूचित जातियां		अनुसूचित जन-जातियां		साक्षर एव शिक्षित व्यक्ति		(I-IX) कुल काम करने वाले	
					व्यक्ति	पु	स्त्री	पु	स्त्री	पु.	स्त्री	पु.	स्त्री	पु.	स्त्री
1	2	3	4	5	6	7	8	9	10	11	12	13	14	15	16
643	बजी	687.00	85	85	499	207	292	2	2	108	191	42	4	**121**	**18**
644	मांद	2,300.00	279	279	1,362	692	670	40	32	257	244	313	91	385	**258**
645	कांसखेड़ा	510.00	101	101	572	283	289	8	8	245	249	57	12	148	**124**
646	कुम्हरी	887.00	23	23	137	67	70	..	..	62	65	16	2	35	**38**
647	अमझर	683.00	26	26	174	82	92	..	..	62	75	**9**	..	57	**44**
648	मगधी	485.00	10	10	59	28	31	..	..	28	31	4	..	16	15
649	बुन्देला	481.00	3	3	21	12	9	..	..	7	6	3	..	8	3
650	शाहपुर	621.00	16	16	76	42	34	..	..	42	34	..	..	25	10
651	धमनगांव	611.00	38	39	222	121	101	..	..	50	43	11	1	56	14
652	खम्हरिया वनग्राम	768.00	..	..	..	वीरान	..	..	..	..	..	..	..	..	..
653	चिलफी	1,067.00	26	29	136	63	73	..	..	**62**	67	..	..	34	39
654	बघरोडी वनग्राम	1,178.00	65	77	451	241	210	..	..	228	202	8	..	128	112
655	उमरिया वनग्राम	467.00	44	44	332	169	163	..	..	155	151	8	2	97	94
656	खरपरिया	256.00	25	27	118	58	60	..	..	57	60	..	..	37	33
657	गदिया	578.00	32	38	188	94	94	..	..	91	92	2	..	55	43
658	चंगरिया	1,331.00	45	55	302	151	151	..	..	107	114	22	1	86	43
659	बरखेड़ा	803.00	29	32	199	109	90	..	..	74	69	9	..	58	38
660	मेढ़ा ताल	468.00	68	80	436	211	225	5	2	186	197	**51**	8	99	**60**
661	भवान	194.00	46	52	238	119	119	..	..	..	..	47	..	53	7
662	रतनपुर रै.	374.00	50	65	306	145	161	4	2	76	101	58	26	60	19
663	दुधारी	308.00	34	42	236	112	124	..	..	81	94	27	8	52	5
664	औरई रै.	920 00	91	118	633	325	308	14	7	166	138	96	26	166	18
	औरई		41	53	264	**137**	127	14	7	70	52	32	19	76	7
	चार टोला		17	22	135	64	71	..	..	10	8	18	2	32	4
	राम टोला		33	43	234	124	110	..	..	86	78	46	5	58	7
665	औरई माल.	275.00	19	21	113	58	55	..	..	34	35	10	..	33	**1**
666	घोट	1,014.00	67	80	510	260	250	..	..	127	123	111	10	143	7
667	कटंगी	653.00	42	48	257	131	126	..	.	124	116	17	3	65	5
668	कारीवाह	339.00	4	5	20	7	13	..	..	1	3	1	..	**5**	..
669	रोदा वनग्राम	487.00	49	50	317	161	156	..	..	144	142	6	..	105	96
670	सोंफ वनग्राम	642 00	..	.	..	वीरान	.	..	..	.	..	..	..	..	..
671	सुरहला	487.00	17	24	139	75	64	..	..	64	55	16	..	43	28
672	कन्हारी खुर्द	279.00	26	35	175	84	91	..	..	73	79	2	..	47	36
673	झुनुप	579.00	55	71	389	184	205	..	.	136	145	25	..	98	52
	मुकद्दम टोला		15	17	53	29	24	..	..	29	24	6	..	12	8
	खारी टोला		40	54	336	155	181	..	..	107	121	19	..	86	44
674	कन्हारी कला	963 00	114	114	534	253	281	..	..	170	195	19	2	124	105
	ग्रामा टोला		46	46	133	57	76	..	..	50	69	3	1	32	27
	अहीर टोला		35	35	213	105	108	..	..	41	41	14	1	47	38
	चौकी टोला		33	33	188	91	97		.	79	85	2	..	45	40
675	कोसम पानी	919.00	80	80	451	239	212	..	.	179	165	19	1	114	91
	कोसम पानी		33	33	204	106	98	..	.	99	91	14	1	52	40
	बीज टोला		47	47	247	133	114	.	..	80	74	5	..	62	51
676	बुधनवारा	536 00	30	30	211	104	107	.	1	46	61	19	..	65	68

मंडला तहसील

काम करने वाले																						
I		II		III		IV		V(a)		V(b)		VI		VII		VIII		IX		X काम न करने वाले		स्थानीय कोड नं.
पु.	स्त्री	पु.	स्त्री	पु.	स्त्री	पु.	स्त्री	पु.	स्त्री	पु.	स्त्री	पु.	स्त्री	पु.	स्त्री	पु.	स्त्री	पु.	स्त्री	पु.	स्त्री	
17	18	19	20	21	22	23	24	25	26	27	28	29	30	31	32	33	34	35	36	37	38	1
90	2	31	16	..	..	..	..	..	..	..	..	..	..	..	..	..	..	..	..	86	274	643
170	86	146	160	7	4	..	..	16	1	..	..	31	6	1	..	..	..	14	1	307	412	644
60	..	87	124	1	..	..	..	..	..	..	..	..	..	..	..	..	..	..	..	135	165	645
20	5	15	33	..	..	..	..	..	..	..	..	..	..	..	..	..	..	..	..	32	32	646
22	1	20	43	..	..	15	..	..	..	..	..	..	..	..	..	..	..	..	..	25	48	647
10	1	6	14	..	..	..	..	..	..	..	..	.	..	..	..	..	..	..	..	12	16	648
3	..	5	3	..	..	..	..	..	..	..	..	..	..	..	..	..	..	..	..	4	6	649
12	..	12	10	1	..	..	..	..	..	..	..	..	..	..	..	..	..	..	..	17	24	650
23	1	16	13	5	..	..	..	..	..	..	.	..	.	12	..	..	..	..	..	65	87	651
..	..	..	..	..	..	..	..	..	..	वीरान		..	..	..	..	..	..	..	..	..	..	652
22	3	12	36	..	..	..	..	..	..	..	..	.	..	.	..	..	..	..	..	29	34	653
72	2	56	110	..	..	..	..	..	..	..	..	..	..	..	..	..	..	..	..	113	98	654
37	..	58	94	2	..	..	..	..	..	..	..	..	..	..	..	..	..	..	..	72	69	655
16	11	21	22	..	..	..	..	..	..	..	..	..	..	..	..	..	..	..	..	21	27	656
26	14	29	29	..	..	..	..	..	..	..	..	..	..	..	..	..	..	..	..	39	51	657
63	25	22	18	..	..	..	..	..	..	..	..	..	..	..	..	..	..	1	.	65	108	658
45	27	12	10	..	..	..	..	1	1	..	..	..	..	..	..	..	..	..	..	51	52	659
43	2	48	58	4	..	..	..	2	..	..	..	..	..	..	.	..	..	2	..	112	165	660
33	1	17	6	2	..	..	..	..	..	..	..	..	..	..	..	.	..	1	..	66	112	661
38	1	19	18	1	..	..	..	1	..	..	..	1	..	..	..	..	..	..	..	85	142	662
42	2	6	3	..	..	..	..	2	..	..	..	..	..	..	..	..	..	2	..	60	119	663
112	16	20	..	3	..	..	..	11	2	..	..	..	..	4	..	1	..	15	..	159	290	664
40	5	12	..	1	..	..	..	9	2	..	.	..	..	1	..	1	..	12	.	61	120	
26	4	4	..	1	.	..	..	1	..	..	..	..	.	..	..	..	..	..	.	32	67	
46	7	4	..	1		..	..	1	..	..	..	..	.	3	..	..	..	3	..	66	103	
32	1	..	..	1	..	..	..	..	..	..	..	..	..	..	..	..	.	..	..	25	54	665
125	5	12	..	..	..	..	..	5	2	..	..	..	..	1	..	..	..	..	..	117	243	666
62	..	2	5	..	..	..	..	1	..	..	..	..	..	..	..	..	.	..	..	66	121	667
..	..	..	..	5	..	..	..	..	..	..	..	..	.	..	..	..	..	..	.	2	13	668
86	89	4	3	12	3	..	..	3	1	..	..	..	.	..	..	..	..	..	.	56	60	669
..	..	..	..	..	..	..	..	..	..	वीरान		..	..	..	..	..	..	..	..	..	..	670
35	26	1	2	2	..	..	..	..	..	..	..	..	..	5	..	..	..	..	..	32	36	671
33	24	14	12	..	..	..	..	..	..	..	..	..	..	..	..	..	..	..	..	37	55	672
86	45	6	7	3	..	..	..	..	..	..	..	..	..	3	..	..	..	..	..	86	153	673
11	6	1	2	..	..	..	..	..	..	..	..	..	..	..	..	..	..	..	..	17	16	
75	39	5	5	3	..	..	..	..	.	..	..	..	..	3	..	..	.	..	..	69	137	
75	14	48	91	..	..	..	..	..	..	..	.	..	..	..	..	..	..	1	..	129	176	674
16	3	15	24	..	..	..	..	..	..	..	..	..	..	..	..	..	..	1	..	25	49	
29	10	18	28	..	..	..	..	..	..	..	..	..	..	..	..	..	..	..	..	58	70	
30	1	15	39	..	..	..	..	..	..	..	..	..	..	..	..	..	..	..	..	46	57	
66	3	48	88	..	..	..	..	..	..	..	..	..	..	..	..	..	..	..	..	125	121	675
29	3	23	37	..	..	..	..	..	..	..	..	..	..	..	..	..	..	..	..	54	58	
37	.	25	51	..	..	..	..	..	..	..	..	..	..	..	..	..	..	..	..	71	63	
25	..	40	63	..	..	..	..	..	..	..	..	..	..	..	..	..	..	..	..	39	39	676

जनगणना का प्राथमिक सारांश

स्थानीय कोड नं.	गाव/वार्ड गणना ब्लाक का नाम	गांव का क्षेत्रफल एकड़ में नगर/वार्ड का वर्ग कि.मी. मे	आबाद रिहायशी मकानों की संख्या	परिवारों की संख्या	गिने गये व्यक्तियों की कुल संख्या (बेघरबार और संस्थाओं में रहने वाले व्यक्तियों सहित)			अनुसूचित जातियां		अनुसूचित जन-जातियां		साक्षर एवं शिक्षित व्यक्ति		(I-IX) कुल काम करने वाले	
					व्यक्ति	पु	स्त्री	पु.	स्त्री	पु	स्त्री	पु.	स्त्री	पु.	स्त्री
1	2	3	4	5	6	7	8	9	10	11	12	13	14	15	16
677	ठोंडा	1,756.00	84	84	552	289	263	..	..	170	162	50	20	166	154
	ठोड़ा		54	54	334	182	152	..	..	89	78	33	20	106	87
	पागरी		30	30	218	107	111	..	..	81	84	17	..	60	67
678	उमरवाड़ा	1,018.00	73	83	482	221	261	14	18	190	215	50	23	130	136
	उमरवाड़ा		48	56	333	151	182	.	..	143	167	34	10	93	105
	चिकलाहा		25	27	149	70	79	14	18	47	48	16	13	37	31
679	खुमवा	673.00	28	32	180	95	85	..	..	68	66	19	1	56	56
680	गुबरी	824.00	32	39	180	92	88	..	..	76	69	11	1	60	57
681	मुबाला माल.	431.00	43	50	254	116	138	..	..	116	136	25	7	72	75
	मुवाला		20	21	103	43	60	..	..	43	60	2	..	27	33
	टिकरा टोला		14	19	93	44	49	..	..	44	47	12	6	28	25
	बैगा टोला		9	10	58	29	29	..	..	29	29	11	1	17	17
682	मुबालासानी रै.	250.00	12	13	30	36	44	..	..	34	40	11	1	20	15
683	मोहगांव	1,544.00	33	40	256	127	129	..	..	126	127	16	2	63	48
684	डीलवारा	331.00	30	33	143	74	69	..	..	74	64	3	1	44	41
	डीलवारा		22	24	110	57	53	..	..	57	48	3	1	35	29
	बर टोला		8	9	33	17	16	..	..	17	16	..	..	9	12
685	राम्हेपुर	764.00	26	26	172	81	91	..	..	58	69	10	..	46	45
686	उरदली माल.	824.00	32	34	212	106	106	..	..	95	95	9	1	58	55
687	उरदली रै.	195.00	..	..	..	वीरान	..	..	..	..	..	..	..	..	..
688	बुन्देली खोह	381.00	9	10	59	28	31	..	..	28	31	7	1	15	18
689	भुवा रै.	1,326.00	195	252	1,315	688	627	7	16	255	230	335	129	348	178
	भुवा रै.		90	128	601	303	298	7	16	18	28	205	102	161	34
	लडिया टोला		10	12	63	36	27	..	..	34	25	8	1	18	19
	परभाई टोला		19	22	118	59	59	..	..	2	3	22	11	30	17
	नया टोला		20	24	137	77	60	..	..	45	40	24	3	37	28
	बंजारी टोला		9	11	84	48	36	..	..	12	5	21	9	19	8
	घुघरा टोला		20	23	145	78	67	..	..	60	52	19	..	39	32
	छीरपानी टोला		12	12	75	36	39	..	..	33	36	5	2	18	19
	परधान टोला		15	20	92	51	41	..	..	51	41	31	1	26	21
690	कटंगा रै.	162.00	10	10	59	27	32	..	..	27	32	1	..	15	12
691	टकटौवा	1,142.00	35	37	219	114	105	..	..	108	103	4	..	60	51
	पकरी टोला		14	15	79	42	37	..	..	42	37	..	..	20	18
	छीता पाट		2	2	13	7	6	..	..	7	6	1	..	4	3
	बाधा टोला		8	8	56	29	27	..	..	29	27	..	..	17	13
	गोरी कला		11	12	71	36	35	..	..	30	33	3	..	19	17
692	कटंगा माल	381.00	24	28	168	78	90	..	..	33	52	9	..	51	44
693	मरही	724.00	58	68	379	192	187	..	..	131	127	24	..	116	104
	मरही		19	22	120	62	58	..	..	13	13	13	..	35	29
	किसान टोला		39	46	259	130	129	..	..	118	114	11	..	81	75
694	भानपुरखेड़ा वनग्राम	523.00	58	61	274	130	144	3	6	94	100	50	7	80	59
695	मांझीपुर	1,895.00	130	141	711	356	355	3	2	312	321	52	14	203	180
	मांझीपुर		37	43	388	193	195	3	2	166	172	48	12	108	104
	गोंडी टोला		93	98	323	163	160	..	..	146	149	4	2	95	76

मंडला तहसील

काम करने वाले																						
I		II		III		IV		V(a)		V(b)		VI		VII		VIII		IX		X		
																				काम न करने वाले		स्थानीय कोड न
पु.	स्त्री	पु.	स्त्री	पु.	स्त्री	पु.	स्त्री	पु.	स्त्री	पु.	स्त्री	पु.	स्त्री	पु.	स्त्री	पु.	स्त्री	पु.	स्त्री	पु.	स्त्री	
17	18	19	20	21	22	23	24	25	26	27	28	29	30	31	32	33	34	35	36	37	38	1
63	3	92	151	4	..	..	..	1	..	..	..	..	..	..	..	..	.	6	..	123	109	677
39	1	57	86	3	..	..	..	1	..	..	.	..	..	..	..	..	..	6	..	76	65	
24	2	35	65	1	..	..	..	..	..	..	..	..	..	..	..	..	..	..	..	47	44	
95	99	10	18	12	10	.	..	..	1	10	4	1	..	..	..	..	..	2	4	91	125	678
78	84	5	9	9	9	.	..	..	1	..	..	..	..	..	..	..	..	1	2	58	77	
17	15	5	9	3	1	..	.	..	..	10	4	1	..	..	..	..	..	1	2	33	48	
33	18	13	23	6	11	..	.	.	..	1	.	..	..	..	..	..	..	3	4	39	29	679
42	31	8	24	7	1	..	..	..	..	..	..	..	..	1	..	..	..	2	1	32	31	680
39	17	22	39	1	..	..	..	7	19	1	..	..	..	..	..	..	..	2	..	14	63	681
9	5	11	9	..	..	..		7	19	..	..	..	..	..	..	..	..	..	..	16	27	
16	6	9	19	..	..	..	..	..	..	1	..	..	..	..	..	..	..	2	..	16	24	
14	6	2	11	1	..	..	..	..	..	..	..	..	..	..	..	..	..	..	..	12	12	
17	8	3	3	..	4	..	..	..	..	..	..	..	..	..	..	..	..	..	..	16	29	682
38	20	14	21	10	4	..	..	..	.	1	3	..	..	..	..	..	..	..	..	64	81	683
40	36	3	5	1	..	..	..	..	..	..	..	..	..	..	..	..	..	..	.	30	28	684
32	25	2	4	1	..	.	..	..	..	..	..	..	..	..	..	..	..	..	..	22	24	
8	11	1	1	..	..	.	..	..	..	..	..	..	..	.	..	..	..	..	..	8	4	
43	41	2	4	1	..	..	..	..	..	..	..	..	..	..	..	..	..	..	..	35	46	685
49	48	8	7	1	..	..	..	..	..	..	..	..	..	..	..	..	..	..	..	48	51	686
..	..	..	..	..	..	..	..	..	..	..	वीरान	..	..	..	..	..	..	..	..	..	..	687
12	16	3	2	..	..	..	..	..	..	..	..	..	..	..	..	..	..	..	..	13	13	688
148	81	96	89	10	..	..	..	11	..	3	.	..	..	33	2	6	..	41	6	340	449	689
42	6	33	21	2	..	..	..	11	..	2	..	..	..	29	1	5	..	37	6	142	264	
7	13	10	6	..	..	..	..	..	..	.	..	..	..	1	..	..	..	..	..	18	8	
21	5	3	11	2	..	..	..	..	..	..	.	..	..	2	1	..	..	2	..	29	42	
29	17	6	11	1	..	..	..	..	..	1	..	..	..	..	..	..	..	..	..	40	32	
9	3	7	5	2	..	..	..	..	..	.	..	..	..	1	..	..	..	..	..	29	28	
15	13	23	19	1	..	..	..	..	..	..	..	..	..	..	..	..	..	..	..	39	35	
12	13	4	6	2	..	..	..	..	..	..	..	..	..	..	..	..	..	..	..	18	20	
13	11	10	10	..	..	..	..	..	..	..	..	..	..	..	..	1	..	2	..	25	20	
13	9	2	3	..	..	..	..	..	..	..	..	..	..	..	..	..	..	..	..	12	20	690
53	45	6	6	..	..	..	..	1	..	..	..	..	..	..	..	..	..	..	..	54	54	691
16	14	4	4	..	..	..	..	..	..	..	..	..	..	..	..	..	..	..	..	22	19	
4	3	..	..	..	..	.	..	..	..	..	..	..	..	..	..	..	..	..	..	3	3	
17	12	..	1	..	..	..	..	..	..	..	..	..	..	..	.	..	..	.	..	12	14	
16	16	2	1	..	..	..	..	1	..	..	..	..	..	..	..	..	..	.	..	17	18	
42	37	6	7	2	..	..	..	.	..	..	..	..	..	..	..	..	..	1	..	27	46	692
91	77	24	27	1	..	..	..	..	..	..	..	..	..	..	..	..	..		..	76	83	693
24	19	11	10	..	..	..	..	..	..	..	..	..	..	..	..	..	..	..	..	27	29	
67	58	13	17	1	..	..	..	..	..	..	..	..	..	..	..	..	..	..	..	49	54	
23	2	52	57	..	.	.	.	2	..	..	..	..	..	..	..	..	..	3	..	50	85	694
34	2	162	177	..	..	.	..	5	1	.	..	..	..	..	..	..	..	2	..	153	175	695
23	..	79	103	..	..	..	..	4	1	..	.	..	..	..	..	..	.	2	..	85	91	
11	2	83	74		..	..	..	1	..	..	.	..	..	..	..	.	.	..	..	68	84	

जनगणना का प्राथमिक सारांश

स्थानीय कोड न.	गांव/वार्ड गणना ब्लाक का नाम	गांव का क्षेत्रफल एकड़ में नगर/वार्ड का वर्ग कि. मी. में	आबाद रिहायशी मकानों की संख्या	परिवारों की संख्या	गिने गये व्यक्तियों की कुल संख्या (बेघरबार और संस्थाओं में रहने वाले व्यक्तियों सहित)			अनुसूचित जातियां		अनुसूचित-जन-जातियां		साक्षर एवं शिक्षित व्यक्ति		(I-IX) कुल काम करने वाले	
					व्यक्ति	पु.	स्त्री	पु.	स्त्री	पु.	स्त्री	पु.	स्त्री	पु.	स्त्री
1	2	3	4	5	6	7	8	9	10	11	12	13	14	15	16
696	खजौड़ा रै.	1,182.00	127	142	821	390	431	.	..	301	327	107	27	250	101
	दावरानी		79	86	511	242	269	..	..	219	245	70	15	150	54
	महुवा टोला		25	29	166	82	84	..	..	76	77	18	1	53	31
	गोधा टोला		23	27	144	66	78	..	..	6	5	19	11	47	16
697	जोगी सोढा	571.00	17	25	171	86	85	..	..	65	73	26	1	39	3
698	खटोला	770.00	76	78	456	218	238	14	7	51	67	24	3	143	43
	खटोला		57	59	334	165	169	11	3	19	25	20	2	107	31
	भड़ैगा टोला		19	19	122	53	69	3	4	32	42	4	1	36	12
699	चदिया रै.	927 00	59	60	389	190	199	.	..	124	128	28	7	99	48
	चदिया		33	34	234	123	111		..	98	93	8	..	64	34
	ठाकुर टोला		26	26	155	67	88	..	..	26	35	20	7	35	14
700	माटीगहन वनग्राम	573.00	64	64	295	158	137	..	..	153	134	7	..	104	32
701	सिलपुरा वनग्राम	846.00	38	39	237	115	122	..	..	115	122	3	1	64	22
702	किमली भिलवानी	1,389.00	101	111	641	311	330	..	..	244	256	76	5	203	45
	किमली		69	75	439	215	224	..	..	160	161	58	3	135	19
	भिलवानी		32	36	202	96	106	..	..	84	95	18	2	68	26
703	जैलवारा रै.	781.00	51	53	280	114	166	..	.	101	152	11	1	62	55
704	चटुवा खार	851.00	39	42	234	120	114	..	..	108	109	14	..	67	24
705	अर्तरिया	552.00	18	21	132	66	66	..	..	63	61	3	..	38	21
706	भिमपुरी रै.	1,020.00	56	59	297	143	154	..	..	127	135	..	..	91	62
	बड़ा टोला		25	25	121	55	66	..	..	50	59	..	..	34	20
	बीच टोला		31	34	176	88	88	..	..	77	76	..	..	57	42
707	धरमपुरी माल	1,185.00	74	75	455	223	232	15	15	179	194	56	4	130	108
	मुकद्दम टोला		40	41	221	113	108	2	3	104	96	28	1	59	60
	बीज टोला		11	11	115	51	64	..	.	41	59	15	..	33	16
	बर टोला		23	23	119	59	60	13	12	34	39	13	3	38	32
708	धरमपुरी रै.	272.00	6	6	36	21	15	..	..	17	11	2	1	12	7
709	मागाबेली रै.	974.00	20	21	138	66	72	1	4	63	64	5	..	37	36
	मागाबेली		16	17	109	48	61	1	4	45	53	5	..	28	30
	टिकरा टोला		4	4	29	18	11	..	..	18	11	..	..	9	6
710	राजो माल	952.00	142	144	777	371	406	4	3	269	284	114	17	212	210
	बर्रा टोला		64	66	366	167	199	2	2	99	119	54	11	105	107
	भेखा टोला		34	34	186	94	92	..	..	88	85	31	4	44	50
	नया टोला		44	44	225	110	115	2	1	82	80	29	2	63	53
711	राजो रै.	708.00	16	17	125	61	64	..	..	43	41	16	3	39	17
712	किमली रै.	1,565.00	72	77	445	218	227	..	..	197	209	23	2	124	89
	दादर टोला		50	53	298	142	156	..	..	133	145	8	1	86	58
	खाल्हे टोला		22	24	147	76	71	..	..	64	64	15	1	38	31
713	झापुल वनग्राम	728.00	25	25	168	84	84	..	..	67	65	15	2	43	34
714	मनोहरपुर	2,606.00	143	151	784	384	400	1	..	308	319	52	11	221	136
	पटेल टोला		51	58	295	147	148	..	..	92	95	25	8	84	28
	ब्राम्हण टोला		40	40	208	98	110	1	..	84	89	25	3	58	42
	निम्नाटोला		52	53	281	139	142	..	..	132	135	2	..	79	66
715	बम्हनी दादर वनग्राम	612.00	6	6	38	18	20	..	..	18	20	..	..	13	9

मंडला तहसील

काम करने वाले																							
I		II		III		IV		V(a)		V(b)		VI		VII		VIII		IX		X काम न करने वाले		स्थानीय कोड नं
पु.	स्त्री	पु.	स्त्री	पु.	स्त्री	पु.	स्त्री	पु.	स्त्री	पु.	स्त्री	पु.	स्त्री	पु.	स्त्री	पु.	स्त्री	पु	स्त्री	पु.	स्त्री	
17	18	19	20	21	22	23	24	25	26	27	28	29	30	31	32	33	34	35	36	3	38	1
185	20	52	79	7	2	..	..	1	..	..	..	..	..	2	..	..	..	3	..	140	330	696
123	16	18	36	5	2	..	..	1	..	..	..	..	..	2	..	..	..	1	..	92	215	
32	4	17	27	2	..	..	..	..	..	..	..	..	..	..	..	..	..	2	..	29	53	
30	..	17	16	..	..	..	..	..	..	..	.	..		..	.	.	..	.	.	19	62	
37	3	2	..	..	..	..	.	..	..	.	..	..	..	.	..	..	..	..	..	17	82	697
68	6	72	37	1	..	..	..	2	..	.	..	..	..	..	.	.	.	.	..	75	195	698
44	6	61	25	1	..	..	..	1	..	..	..	..	..	..	..	.	..	.	..	58	138	
24	..	11	12	..	..	..	..	1	..	..	..	..	..	..	..	.		..	.	17	57	
42	3	55	45	..	..	..	..	1	..	..	..	..	..	..	.	.	..	1	..	91	151	699
21	2	42	32	..	..	..	..	..	..	..	..	..	..	..	.	..	..	1	..	59	77	
21	1	13	13	..	..	..	.	1	..	..	..	..	..	..	..	..	..	..	..	32	74	
35	2	67	30	1	..	..	..	1	..	..	..	..	..	..	..	..	.	.	..	54	105	700
30	..	33	22	1	..	..	..	..	..	..	..	..	..	..	..	.	.	..	..	51	100	701
77	3	124	42	1	..	..	..	..	..	..	..	..	..	..	..	.	.	1	..	108	285	702
53	3	81	16	..	..	..	..	..	..	..	..	.	..	..	..	..	..	1	..	80	205	
24	..	43	26	1	..	..	..	..	..	..	.	..	..	..	..	..	..	..	..	28	80	
44	15	14	39	3	1	..	..	..	..	..	..	..	..	..	.	..	.	1	.	52	111	703
52	3	14	21	1	..	..	..	..	.	..	..	..	..	..	..	..	.	..	..	53	90	704
28	..	9	21	1	..	..	..	..	..	..	..	..	..	..	..	..	..	..	..	28	45	705
71	26	16	36	2	..	..	..	2	..	..	..	..	..	..	..	..	..	..	..	52	92	706
27	7	6	13	.	..	.	..	1	..	..	..	..	..	..	..	.	..	..	..	21	46	
44	19	10	23	2	..	..	..	1	..	..	.	.	.	..	..	..	.	.	..	31	46	
117	95	6	11	1	..	..	..	3	2	1	..	..	..	..	..	..	.	2	.	93	124	707
53	55	3	4	..	..	.	..	..	1	1	..	..	..	..	..	.	..	2	..	54	48	
33	16	..	..	..	..	..	..	..	..	..	..	..	..	..	..	..	.	.	..	18	48	
31	24	3	7	1	..	..	..	3	1	..	..	..	..	..	..	.	..	..	..	21	28	
10	4	1	3	1	..	..	..	..	..	..	..	..	..	..	..	..	..	..	..	9	8	708
36	34	..	2	1	..	..	..	..	..	..	..	..	..	..	..	.	.	..	..	29	36	709
27	28	..	2	1	..	..	..	..	..	..	..	..	..	..	..	..	..	..	..	20	31	
9	6	..	..	..	..	..	..	..	..	..	..	..	..	.	..	..	..	..	..	9	5	
165	159	30	45	4	4	.	..	2	1	..	..	..	..	5	..	1	..	5	1	159	196	710
74	73	26	30	3	4	..	..	1	..	..	..	..	..	5	..	1	..	1	..	62	92	
38	43	4	7	1	..	..	..	..	..	..	..	..	..	..	..	..	..	1	..	50	42	
53	43	6	8	..	..	..	..	1	1	..	..	..	..	..	..	..	..	3	1	47	62	
28	14	10	3	1	.	..	..	..	..	..	..	..	..	.	..	..	..	..	..	22	47	711
69	46	51	43	3	..	..	..	..	..	..	..	..	..	..	..	..	..	1	..	94	138	712
48	31	36	27	1	..	..	.	..	..	..	..	..	..	..	..	..	..	1	..	56	98	
21	15	15	16	2	..	..	..	..	..	..	..	..	..	..	..	..	..	..	..	38	40	
23	20	18	14	1	..	..	..	..	..	..	..	..	..	..	..	..	..	1	.	41	50	713
121	61	71	49	3	1	..	..	2	25	..	..	21	..	..	..	..	..	3	..	163	264	714
55	12	25	14	2	1	..	..	2	1	..	.	..	..	..	..	..	..	..	..	63	120	
33	23	21	18	1	..	..	..	..	1	..	..	..	..	..	..	..	..	3	..	40	68	
33	26	25	17	..	..	..	..	..	23	..	..	21	..	..	..	..	..	..	..	60	76	
9	9	..	..	3	..	..	..	..	..	..	..	..	..	..	..	..	..	1	..	5	11	715

जनगणना का प्राथमिक सारांश

स्थानीय कोड नं.	गाव/वार्ड गणना ब्लाक का नाम	गाव का क्षेत्रफल एकड़ में नगर/वार्ड का वर्ग कि मी में	आबाद रिहायशी मकानों की संख्या	परिवारों की संख्या	गिने गये व्यक्तियों की कुल संख्या (बेघरबार और संस्थाओं में रहने वाले व्यक्तियों सहित)			अनुसूचित जातियां		अनुसूचित जन-जातियां		साक्षर एवं शिक्षित व्यक्ति		(I-IX) कुल काम करने वाले	
					व्यक्ति	पु.	स्त्री	पु.	स्त्री	पु.	स्त्री	पु.	स्त्री	पु.	स्त्री
1	2	3	4	5	6	7	8	9	10	11	12	13	14	15	16
716	चोरगा माल	1,196.00	122	134	728	377	351	7	13	76	62	138	13	183	103
	पटेल टोला		29	35	214	114	100	..	..	7	6	48	5	60	23
	चकिया टोला		27	30	156	84	72	7	13	54	37	20	..	40	31
	ठाकुर टोला		35	37	198	104	94	..	..	..	..	47	8	43	25
	जेजम टोला		31	32	160	75	85	..	..	15	19	23	..	40	24
717	बरखेड़ा रै.	1,327.00	102	116	685	336	349	2	2	312	327	93	24	188	157
	बरखेड़ा		27	39	223	110	113	..	..	102	109	44	15	58	43
	बीच टोला		28	29	174	86	88	..	..	78	78	18	4	49	40
	स्कूल टोला		15	15	105	51	54	2	2	49	52	17	3	32	27
	वलखार		32	33	183	89	94	..	..	83	88	14	2	49	47
718	करंजिया रै.	503.00	..	..	.	वीरान	..	..	..	..	..	..	..	..	..
719	करंजिया माल	1,170.00	119	139	825	404	421	35	39	134	148	154	28	198	61
	जामुन टोला		37	40	214	100	114	.	..	43	61	32	2	49	27
	चौधरी टोला		13	19	111	52	59	27	32	..	..	17	3	24	2
	साहु टोला		17	19	86	44	42	3	2	2	..	27	9	24	3
	झरिया टोला		13	19	135	67	68	..	..	65	63	27	4	34	10
	कुम्हार टोला		39	42	279	141	138	5	5	24	24	51	10	67	19
720	मोहाड़	1,031.00	135	148	826	413	413	..	..	85	86	118	8	214	25
	मेमर टोला		48	50	283	149	134	..	..	8	7	28	1	73	7
	नाथू टोला		25	28	156	71	85	..	..	..	..	43	2	29	1
	गुरार टोला		7	8	35	20	15	..	..	..	..	10	1	11	..
	स्कूल टोला		20	23	119	59	60	..	..	19	16	17	3	35	10
	मास्टर टोला		14	15	87	44	43	..	..	.	..	14	1	26	3
	मुकद्दम टोला		21	24	146	70	76	..	..	58	63	6	..	40	4
721	मांगाबेली	851 00	86	93	482	249	233	175	156	43	53	85	6	146	115
	मालगुजारी टोला		27	29	148	72	76	3	3	43	53	14	5	41	34
	सड़क टोला		9	9	64	27	37	24	34	..	..	14	..	20	14
	ऊपर टोला		50	55	270	150	120	148	119	..	..	57	1	85	67
722	बिरसा माल	888.00	57	66	330	174	156	131	121	33	26	27	4	103	82
	नीचे टोला		27	30	156	83	73	83	73	..	..	17	1	48	41
	मालगुजार टोला		20	25	117	60	57	48	48	5	5	6	3	40	26
	गोंडी टोला		10	11	57	31	26	..	..	28	21	4	..	15	15
723	बिछिया रै.	1,822.00	525	564	2,743	1,426	1,317	120	108	377	336	713	377	709	405
	बिछिया टोला		164	187	864	436	428	55	40	73	83	301	159	208	94
	चरी टोला		21	21	100	55	45	..	..	40	36	14	..	33	23
	थाने टोला		200	201	920	495	425	24	28	98	50	251	169	239	74
	बर्रा टोला		10	11	53	28	25	..	..	28	25	8	6	13	11
	शिवनारा टोला		4	4	25	11	14	..	..	11	14	3	..	6	9
	भड़ेगा टोला		23	23	133	66	67	4	8	14	11	21	7	42	38
	जान्तीपुर		53	62	340	187	153	37	32	8	5	86	29	80	62
	भारदा		18	23	118	53	65	.	.	15	22	22	7	27	37
	मरार टोला		32	32	190	95	95	..	..	90	90	7	..	61	57
724	बहेरा माल	531.00	39	47	222	114	108	..	..	110	106	29	5	69	48
	पटेल टोला		25	31	150	72	78	..	..	72	78	17	3	45	32
	भड़ेगा टोला		14	16	72	42	30	..	..	38	28	12	2	24	16

मंडला तहसील

काम करने वाले																				काम न करने वाले		स्थानीय कोड नं.
I		II		III		IV		V(a)		V(b)		VI		VII		VIII		IX		X		
पु.	स्त्री	पु.	स्त्री	पु	स्त्री	पु	स्त्री	पु.	स्त्री	पु.	स्त्री	पु	स्त्री	पु.	स्त्री	पु.	स्त्री	पु	स्त्री	पु	स्त्री	
17	18	19	20	21	22	23	24	25	26	27	28	29	30	31	32	33	34	35	36	37	38	1
125	57	39	41	2	..	..	.	11	4	1	..	2	1	..	.	..	..	3	..	194	248	716
47	10	10	12	1	..	..	..	..	..	..	..	2	1	..	..	..	..	..	..	54	77	
18	17	14	10		..	..	..	8	4	..	..	..	..	..	..	..	..	..	..	44	41	
36	19	2	6	1	.	..	.	..	..	1	..	..	..	..	..	..	..	3	..	61	69	
24	11	13	13	.	..		.	3	..	.	..	..	..	..	..	..	..	..	..	35	61	
157	107	26	50	2	..	..		.	..	..	..	.	..	..	..	..	..	3	..	148	192	717
50	30	7	13	..	..	..	..	..	..	..	..	.	..	..	..	..	..	1	..	52	70	
39	23	8	17	1	..	.	..	..	..	..	..	..	..	..	..	..	..	1	..	37	48	
27	19	4	8	.	..	.	.	.	.	.	..	..	..	..	..	..	..	1	..	19	27	
41	35	7	12	1	..	..	.		..	.	..	..	..	..	..	..	..	..	..	40	47	
..	..	..	..	..	..	..	..	..	..	वीरान	..	..	..	..	..	..	..	..	..	..	..	718
120	10	54	49	1	..	.	.	15	2	1	..	1	..	..	..	..	..	6	..	206	360	719
26	3	22	24	..	..	..	.	1	..	..	..	..	..	..	..	..	..	..	..	51	87	
9	..	2	1	..	..	..	..	13	1	..	..	..	..	..	..	..	..	..	..	28	57	
17	1	5	2	..	..	..	..	..	..	1	.	..	..	..	..	..	..	1	..	20	39	
26	3	6	7	..	..	..	..	.	..	..	..	1	..	..	..	..	..	1	..	33	58	
42	3	19	15	1	.	..	..	1	1	..	..	..	..	..	..	..	..	4	..	74	119	
182	1	28	24	..	..	..	..	..	..	..	..	..	..	..	..	..	..	4	..	199	388	720
64	1	9	6	..	..	..	..	..	..	..	..	..	..	..	..	..	..	..	..	76	127	
28	.	1	1	..	..	..	..	..	..	..	..	..	..	..	..	..	..	..	..	42	84	
11	..	..	..	..	..	..	..	..	.	..	..	..	..	..	..	..	..	..	..	9	15	
21	..	12	10	..	..	.	.	..	..	..	..	..	..	..	..	..	..	2	..	24	50	
22	..	3	3	..	..	..	..	..	..	..	..	..	..	..	..	..	..	1	..	18	40	
36	..	3	4	..	..	..	..	..	..	..	..	..	..	..	..	..	..	1	..	30	72	
124	98	19	16	1	..	..	..	..	..	..	..	..	..	..	..	..	..	2	1	103	118	721
27	21	12	12	..	..	..	..	.	..	..	..	..	..	..	..	..	..	2	1	31	42	
18	13	2	1	..	..	..	..	..	..	..	..	..	..	..	..	..	..	..	..	7	23	
79	64	5	3	1	..	..	..	..	..	..	..	..	..	..	..	..	..	..	..	65	53	
98	77	3	5	2	..	..	..	.	..	..	..	..	..	..	..	..	..	..	..	71	74	722
48	41	..	..	..	..	..	..	..	..	..	..	..	..	..	..	..	..	..	..	35	32	
38	23	2	3	..	..	..	..	..	..	..	..	..	..	..	..	..	..	..	..	20	31	
12	13	1	2	2	..	..	..	..	..	..	..	..	..	..	..	..	..	..	..	16	11	
245	183	134	153	43	4	..	..	64	11	2	..	7	1	113	23	6	..	95	30	717	912	723
65	37	28	38	13	..	..	.	22	..	2	..	3	1	44	6	2	..	29	12	228	334	
17	12	12	9	..	..	..	..	3	2	..	..	..	..	..	..	..	..	1	..	22	22	
29	12	27	27	25	3	..	..	29	4	..	..	4	..	67	16	4	..	54	12	256	351	
10	11	..	..	1	..	..	..	..	..	..	..	..	..	..	..	..	..	2	..	15	14	
4	5	2	4	..	..	..	..	..	..	..	..	..	..	..	..	..	..	..	..	5	5	
26	25	16	13	..	..	..	..	..	..	..	..	..	..	..	..	..	..	..	..	24	29	
26	19	29	30	4	1	..	..	10	5	..	..	.	..	2	1	..	..	9	6	107	91	
18	19	9	18	..	..	.	.	..	..	.	.	..	..	..	..	..	..	..	..	26	28	
50	43	11	14	..	..	.	.	.	..	..	..	.	..	..	..	..	..	..	..	34	38	
57	34	11	14	..	..	..	..	..	.	..	.	..	.	..	.	..	..	1	..	45	60	724
38	23	7	9	..	..	..	..	..	.	..	..	..	..	..	..	..	..	..	..	27	46	
19	11	4	5	..	..	..	..	..	..	..	.	..	..	..	..	..	..	1	..	18	14	

जनगणना का प्राथमिक सारांश

स्थानीय कोड नं.	गांव/वार्ड गणना ब्लाक का नाम	गांव का क्षेत्रफल एकड़ में नगर/वार्ड का वर्ग कि मी में	आबाद रिहायशी मकानों की संख्या	परिवारों की संख्या	गिने गये व्यक्तियों की कुल संख्या (बेघरबार और संस्थाओं में रहने वाले व्यक्तियों सहित)			अनुसूचित जातियां		अनुसूचित जन-जातियां		साक्षर एवं शिक्षित व्यक्ति		(I-IX) कुल काम करने वाले	
					व्यक्ति	पु.	स्त्री	पु.	स्त्री	पु.	स्त्री	पु.	स्त्री	पु.	स्त्री
1	2	3	4	5	6	7	8	9	10	11	12	13	14	15	16
725	डुगरा रै.	1,165.00	54	56	329	166	163	1	1	91	88	31	..	86	65
	पटेल टोला		26	28	174	91	83	..	..	50	41	21	..	44	30
	दल्लू टोला		4	4	16	9	7	..	..	4	3	1	..	4	4
	काड़ी टोला		11	11	65	31	34	1	1	22	23	4	..	19	12
	ठाकुर टोला		9	9	48	23	25	..	..	3	7	5	..	13	12
	मरार टोला		3	3	16	8	8	..	..	8	8	..	..	3	4
	सुरवई टोला		1	1	10	4	6	..	..	4	6	..	..	3	3
726	निवमा माल	1,460.00	65	80	385	208	177	..	..	102	89	35	7	104	77
	ठाकुर टोला		20	25	129	70	59	..	..	2	1	25	7	34	11
	मुकद्दम टोला		7	9	38	20	18	..	..	18	16	5	..	12	11
	कोटवार टोला		38	46	218	118	100	..	..	82	72	5	..	58	55
727	देई	1,581.00	122	132	848	432	416	6	5	271	261	119	28	236	199
	कोटवार टोला		10	13	92	39	53	..	..	9	17	16	13	22	16
	महुआ टोला		7	7	41	21	20	..	..	21	20	1	..	12	11
	बाबा टोला		35	35	238	125	113	..	..	117	109	22	1	67	64
	खुरमी टोला		7	8	65	33	32	..	..	33	32	7	..	20	20
	लोहार टोला		18	21	132	74	58	2	2	22	20	27	2	38	30
	धीरज टोला		23	23	141	73	68	4	3	41	32	16	1	44	32
	गढ़ी टोला		22	25	139	67	72	..	..	28	31	30	11	33	26
728	बम्हनी रै.	1,144.00	76	79	488	223	265	..	..	195	228	34	1	142	120
729	टिकरिया रै.	844.00	33	34	217	103	114	..	..	101	112	9	..	73	79
730	सारमडोली माल	578.00	61	61	394	182	212	6	11	102	132	42	18	95	56
	महाराज टोला		31	31	188	84	104	6	11	25	35	18	13	41	20
	परमू टोला		30	30	206	98	108	..	..	77	97	24	5	54	36
731	सारम डोली रै.	287.00	25	25	129	57	72	..	..	55	72	13	1	34	30
732	पड़रिया	1,562.00	95	99	696	334	362	..	..	320	348	80	16	186	129
	मुकद्दम टोला		47	48	339	158	181	..	..	147	170	31	2	90	47
	महुआ टोला		5	5	23	13	10	..	..	13	10	2	..	7	2
	अधपार टोला		5	6	37	18	19	..	..	18	19	10	4	11	6
	सरपंच टोला		6	6	53	26	27	..	..	23	24	10	2	11	16
	भड़गा टोला		15	16	115	57	58	.	..	57	58	12	6	32	33
	ढुक्कू टोला		10	11	81	42	39	..	..	42	39	7	.	23	14
	राखी टोला		7	7	48	20	28	..	..	20	28	8	2	12	11
733	नयगवां रै.	1,407.00	75	83	471	241	230	..	..	236	224	47	..	150	87
	मकद्दम टोला		62	69	383	194	189	..	..	189	183	31	..	119	71
	हर्रा टोला		13	14	88	47	41	..	..	47	41	16	..	31	16
734	हर्रा भाट	1,505.00	82	91	601	306	295	..	..	276	268	65	7	176	49
	मुकद्दम टोला		34	38	276	144	132	..	..	131	118	32	4	87	13
	भोई टोला		19	20	148	75	73	..	..	71	71	12	1	40	9
	पकरी टोला		29	33	177	87	90	..	..	74	79	21	2	49	27
735	भीमा	3,097.00	98	104	566	293	273	..	..	152	146	61	12	159	17
	तालाब टोला		62	66	333	174	159	..	..	114	103	32	6	96	4
	मुकद्दम टोला		29	30	184	96	88	..	..	15	17	26	6	49	11
	देवहान टोला		7	8	49	23	26	..	..	23	26	3	..	14	2

काम करने वाले																						
I		II		III		IV		V(a)		V(b)		VI		VII		VIII		IX		X काम न करने वाले		स्थानीय कोड नं.
पु.	स्त्री	पु.	स्त्री	पु.	स्त्री	पु.	स्त्री	पु.	स्त्री	पु.	स्त्री	पु.	स्त्री	पु.	स्त्री	पु.	स्त्री	पु.	स्त्री	पु.	स्त्री	
17	18	19	20	21	22	23	24	25	26	27	28	29	30	31	32	33	34	35	36	37	38	1
62	47	23	17	..	..	..	..	1	1	..	..	..	..	..	..	..	..	..	..	80	98	725
38	26	6	4	..	..	..	..	..	..	..	..	..	..	..	..	..	..	..	..	47	53	
4	4	..	..	.	..	..	..	.	..	..	..	..	..	..	..	..	..	..	..	5	3	
10	7	8	4	..	..	..	..	1	1	..	..	..	..	..	..	..	..	..	..	12	22	
5	4	8	8	..	..	..	..	..	..	..	..	..	..	..	..	..	..	..	..	10	13	
2	3	1	1	..	..	..	..	..	..	..	..	..	..	..	..	..	..	..	..	5	4	
3	3	..	..	..	..	..	..	..	..	..	..	..	..	..	..	..	..	..	..	1	3	
75	47	27	30	..	..	..	..	..	..	..	..	..	..	..	.	1	..	1	..	104	100	726
29	4	4	7	..	..	..	..	..	..	.	..	..	..	..	..	1	..	..	..	36	48	
9	9	3	2	..	..	..	..	..	..	..	..	..	..	..	..	..	..	..	..	8	7	
37	34	20	21	..	..	..	..	..	..	..	.	..	..	..	..	..	..	1	..	60	45	
192	154	36	45	3	..	..	..	..	..	..	..	..	..	1	..	..	..	4	..	196	217	727
12	7	8	9	..	..	..	..	..	..	..	..	..	..	..	..	..	..	2	..	17	37	
8	6	4	5	..	..	..	..	..	..	..	..	..	..	..	..	..	..	..	..	9	9	
64	59	1	5	2	..	..	..	..	..	..	..	..	..	..	..	..	..	..	..	58	49	
17	16	3	4	..	..	..	..	..	..	..	..	..	..	..	..	..	..	..	..	13	12	
31	23	6	7	..	..	..	..	.	..	..	..	..	..	..	..	..	..	1	..	36	28	
38	28	6	1	..	..	..	..	..	..	..	..	..	..	..	..	..	..	..	..	29	36	
22	15	8	11	1	..	..	..	..	..	..	..	..	..	1	..	..	..	1	..	34	46	
117	94	23	26	..	..	..	..	..	..	..	..	..	..	..	..	..	..	2	..	81	145	728
51	57	22	22	..	..	..	..	..	..	..	..	..	..	..	..	..	..	..	..	30	35	729
61	18	30	37	..	..	..	..	2	1	..	..	..	..	..	..	..	..	2	..	87	156	730
23	5	18	15	..	..	..	..	..	..	..	..	..	..	..	..	..	..	..	..	43	84	
38	13	12	22	..	..	..	..	2	1	..	..	..	..	..	..	..	..	2	..	44	72	
26	21	8	9	..	..	..	..	..	..	..	..	..	..	..	..	..	..	..	..	23	42	731
166	108	16	21	3	..	..	..	..	..	..	..	..	..	..	..	..	..	1	..	148	233	732
80	34	8	13	1	..	..	..	..	..	..	..	..	..	..	..	..	..	1	..	68	134	
7	2	..	..	..	..	..	..	..	..	..	..	..	..	..	..	..	..	..	..	6	8	
11	5	..	1	..	..	..	..	..	..	..	..	..	..	..	..	..	..	..	..	7	13	
9	14	..	2	2	..	..	..	..	..	..	..	..	..	..	..	..	..	..	..	15	11	
27	30	5	3	..	..	..	..	..	..	..	..	..	..	..	..	..	..	..	..	25	25	
21	13	2	1	..	..	..	..	..	..	..	..	..	..	..	..	..	..	..	..	19	25	
11	10	1	1	..	..	..	..	..	..	..	..	..	..	..	..	..	..	..	..	8	17	
131	78	9	8	5	..	..	..	1	..	..	..	..	..	..	..	..	..	4	1	91	143	733
102	62	9	8	5	..	..	..	1	..	..	..	..	..	..	..	..	..	2	1	75	118	
29	16	..	..	..	..	..	..	..	..	..	..	..	..	..	..	..	..	2	..	16	25	
131	1	33	45	4	1	..	..	4	..	..	..	1	2	..	..	..	..	3	..	130	246	734
66	..	17	11	..	..	..	..	1	..	..	..	1	2	..	..	..	..	2	..	57	119	
34	1	4	7	2	1	..	..	..	..	..	..	..	..	..	..	..	..	..	..	35	64	
31	..	12	27	2	..	..	..	3	..	..	..	..	..	..	..	..	..	1	..	38	63	
138	..	20	17	..	..	..	..	..	..	..	..	..	..	..	..	..	..	1	..	134	256	735
92	..	3	4	..	..	..	..	..	..	..	..	..	..	..	..	..	..	1	..	78	155	
34	..	15	11	..	..	..	..	..	..	..	..	..	..	..	..	..	..	..	..	47	77	
12	..	2	2	..	..	..	..	..	..	..	..	..	..	..	..	..	..	..	..	9	24	

जनगणना का प्राथमिक सारांश

स्थानीय कोड नं.	गांव/वार्ड गणना ब्लाक का नाम	गाव का क्षेत्रफल एकड़ मे नगर/वार्ड का वर्ग कि.मी. में	आबाद रिहायशी मकानो की सख्या	परिवारों की सख्या	गिने गये व्यक्तियो की कुल संख्या (बेघरबार और संस्थाओं में रहने वाले व्यक्तियों सहित)			अनुसूचित जातियां		अनुसूचित जन-जातियां		साक्षर एव शिक्षित व्यक्ति		(I-IX) कुल काम करने वाले	
					व्यक्ति	पु.	स्त्री	पु.	स्त्री	पु.	स्त्री	पु.	स्त्री	पु.	स्त्री
1	2	3	4	5	6	7	8	9	10	11	12	13	14	15	16
736	कोका रै.	2,568.00	141	160	864	416	448	7	6	307	331	84	19	221	11
	कोटवार टोला		42	52	306	150	156	..	..	75	76	50	17	79	5
	लालीपुर		36	37	134	58	76	..	.	53	72	1	..	29	1
	घूरवारे		21	23	141	66	75	..	..	66	75	6	..	38	2
	इमली टोला		42	48	283	142	141	7	6	113	108	27	2	75	3
737	गुड़ली	2,445.00	87	89	526	261	265	..	..	204	217	40	6	148	59
	मुकद्दम टोला		36	37	207	102	105	..	..	93	98	15	2	50	25
	कोटवार टोला		31	32	220	107	113	..	..	70	79	22	4	65	21
	मालिक टोला		20	20	99	52	47	..	..	41	40	3	..	33	13
738	गुनेहरा	936.00	70	74	401	182	219	..	..	151	186	43	4	108	43
	बड़ा टोला		47	48	262	115	147	..	..	102	127	24	..	69	35
	चौकी टोला		23	26	139	67	72	..	..	49	59	19	4	39	8
739	सिझोरा	1,227.00	171	175	1,194	727	467	26	26	451	274	239	71	237	31
	सिझोरा		19	19	215	153	62	3	2	113	30	111	45	16	2
	साहब टोला		15	17	180	119	31	..	..	76	11	13	10	25	..
	कोटवार टोला		59	61	321	168	153	23	24	31	31	57	13	83	11
	नवा टोला		6	6	45	26	19	..	..	23	19	3	..	13	1
	डुगरू टोला		1	4	15	8	7	..	..	8	7	2	..	4	1
	मुकद्दम टोला		68	68	118	223	195	..	..	197	176	20	3	96	16
740	लोहरा वनग्राम	494.00	17	17	122	63	59	..	..	51	44	3	..	35	28
741	फोक	1,082.00	105	105	550	271	279	5	4	119	123	74	21	137	35
	मुकद्दम टोला		44	44	234	117	117	1	..	40	44	29	3	55	13
	सड़क टोला		28	28	120	57	63	4	4	16	12	35	18	29	8
	खारी टोला		11	11	89	44	45	..	..	20	18	4	..	25	6
	खिराकी टोला		22	22	107	53	54	..	..	49	49	6	..	28	8
742	ग्यारा डोगरी	1,166.00	38	38	211	105	106	..	..	98	101	14	..	61	10
743	कुड़ेला रै.	2,924.00	179	180	1,128	521	607	..	..	439	510	121	153	253	143
	बड़े टोला		92	92	469	231	238	..	..	218	224	22	..	122	38
	कादल टोला		37	37	272	90	182	..	..	59	119	68	140	25	16
	मुकद्दम टोला		21	21	215	108	107	..	..	74	92	23	13	51	43
	नया टोला		29	30	172	92	80	..	..	88	75	8	..	55	46
744	छपरतला	1,098.00	114	120	592	302	290	..	..	162	154	73	5	153	24
745	काटी गहन रै.	987.00	39	44	220	105	115	..	..	87	98	15	4	64	5
746	बीजा टोला रै.	1,410.00	54	60	353	179	174	..	..	154	147	31	6	86	23
	बीजा टोला		18	21	118	59	59	..	..	39	36	14	5	26	2
	चार टोला		36	39	235	120	115	..	..	115	111	17	1	60	21
747	घोटा रै.	1,352.00	102	112	522	242	280	10	6	159	188	89	16	138	21
	तालाब टोला		43	47	253	115	138	..	.	97	116	60	13	69	10
	नायक टोला		38	43	152	73	79	10	6	34	43	14	2	37	3
	नदराम टोला		10	11	49	21	28	..	..	20	25	2	..	13	3
	मट्टुआ टोला		11	11	68	33	35	..	..	8	4	13	1	19	5
748	खम्हरिया रै.	522.00	31	38	179	100	79	..	..	69	57	19	..	53	12
749	बाघा अन्डी माल	643.00	37	37	181	87	94	11	7	68	78	18	1	43	2

काम करने वाले																						
I		II		III		IV		V(a)		V(b)		VI		VII		VIII		IX		X		
																				काम न करने वाले		स्थानीय कोड न.
पु.	स्त्री	पु.	स्त्री	पु.	स्त्री	पु.	स्त्री	पु.	स्त्री	पु.	स्त्री	पु.	स्त्री	पु.	स्त्री	पु.	स्त्री	पु.	स्त्री	पु.	स्त्री	
17	18	19	20	21	22	23	24	25	26	27	28	29	30	31	32	33	34	35	36	37	38	1
136	3	70	7	5	..	..	..	5	1	.	..	..	..	1	..	..	..	4	..	195	437	736
54	1	22	4	..	..	..	..	..	..	..	.	..	..	1	..	.	..	2	.	71	151	
23	..	6	1	..	..	..	..	..	..	..	..	..	.	..	.	..	..	..	..	29	75	
18	1	19	1	1	..	..	..	..	..	..	.	..	..	..	..	..	..	..	..	28	73	
41	1	23	1	4	..	..	..	5	1	..	..	..	..	..	..	..	..	2	..	67	138	
89	3	48	56	5	..	..	..	4	..	..	..	..	..	..	..	..	..	2	..	113	206	737
30	1	16	24	1	..	..	..	1	..	..	..	..	..	..	..	..	..	2	..	52	80	
45	2	17	19	3	..	..	..	..	..	..	..	..	..	..	..	..	..	..	..	42	92	
14	..	15	13	1	..	..		3	..	.	..	..	..	..	..	..	..	..	..	19	34	
25	1	77	42	1	..	..	..	4	..	..	..	1	.	..	..	..	..	.	..	74	176	738
15	1	51	34	..	..	..	..	2	..	..	..	1	..	..	..	..	..	..	..	46	112	
10	..	26	8	1	..	..	..	2	..	..	..	..	..	..	..	..	..	..	..	28	64	
93	3	96	27	1	..	..	..	16	..	..	..	..	..	1	..	..	..	30	1	490	436	739
2	..	1	2	..	..	..	..	..	..	..	..	..	..	..	..	..	..	13	..	137	60	
4	..	7	..	1	..	..	..	4	..	..	.	.	..	1	..	..	..	8	..	124	31	
21	..	45	10	..	..	..	..	11	..	..	..	..	.	..	..	..	..	6	1	85	142	
6	..	7	1	..	..	..	..	..	..	..	..	..	..	.	..	..	..	..	..	13	18	
3	..	1	1	..	..	..	..	..	..	..	..	..	..	..	..	..	..	..	..	4	6	
57	3	35	13	..	..	..	..	1	..	..	..	..	..	..	..	..	..	3	..	127	179	
26	2	9	26	..	..	..	..	..	..	..	..	..	..	..	..	..	..	..	..	28	31	740
79	5	33	28	1	..	..	..	7	1	..	..	7	..	..	..	..	..	10	1	134	244	741
32	2	15	10	..	..	..	..	3	1	..	..	1	..	..	..	..	..	4	..	62	104	
8	2	4	5	1	..	..	..	4	..	..	..	6	..	..	..	..	..	6	1	28	55	
19	..	6	6	..	..	..	..	..	..	..	.	..	..	..	..	..	..	..	..	19	39	
20	1	8	7	..	..	..	..	..	..	..	..	..	..	..	..	..	..	..	..	25	46	
43	..	18	10	..	..	..	..	..	..	..	..	..	..	..	..	..	..	.	..	44	96	742
194	15	52	119	..	..	..	..	1	..	..	..	..	..	..	..	..	..	6	9	268	464	743
99	5	23	33	..	..	..	..	..	..	..	..	..	..	..	..	..	..	..	..	109	200	
15	2	4	5	..	..	..	..	..	..	..	..	..	..	..	..	..	..	6	9	65	166	
43	5	7	38	..	..	..	..	1	..	..	..	..	..	..	..	..	..	..	..	57	64	
37	3	18	43	..	..	..	..	..	..	..	..	..	..	..	..	..	..	..	..	37	34	
90	1	35	19	8	.	.	..	7	3	5	.	..	..	..	..	2	..	6	1	149	266	744
52	1	8	4	1	..	..	..	3	..	..		..	..	..	..	..	..	..	..	41	110	745
64	..	17	23	1	..	..	..	2	..	.	..	..	..	..	..	..	..	2	..	93	151	746
19	..	4	2	1	..	..	..	..	..	..	..	..	..	..	.	..	..	2	..	33	57	
45	..	13	21	..	..	..	..	2	..	..	..	..	..	..	..	..	.	..	..	60	94	
108	2	29	19	..	..		..	1	..	..	.	..	..	..	.	..	..	..	..	104	259	747
53	..	16	10	..	..	.	..	..	..	..	..	..	..	..	..	..	..	.	..	16	128	
26	..	11	3	..	..	..	..	..	..	..	..	..	..	..	..	..	..	..	..	36	76	
13	1	..	2	..	..	..	..	..	..	..	.	..	..	..	..	..	..	..	..	8	25	
16	1	2	4	..	.	..	..	1	..	.	..	..	..	..	..	..	..	..	..	14	30	
16	3	6	9	..	.	..	..	..	.	..	.	.	..	..	..	..	..	1	..	17	67	748
31	..	11	2	..	..	..	..	1	.	..	.	.	..	..	..	..	..	.	..	44	92	749

जनगणना का प्राथमिक सारांश

स्थानीय कोड न.	गाव/वार्ड गणना ब्लाक का नाम	गाव का क्षेत्रफल एकड़ मे नगर/वार्ड का वर्ग कि.मी मे	आबाद निवासी मकानो की संख्या	परिवारो की संख्या	गिने गये व्यक्तियों की कुल संख्या (बेघरबार और संस्थाओं में रहने वाले व्यक्तियों सहित)			अनुसूचित जातियां		अनुसूचित जन-जातियां		साक्षर एव शिक्षित व्यक्ति		(1-IX) कुल काम करने वाले	
					व्यक्ति	पु	स्त्री	पु.	स्त्री	पु.	स्त्री	पु.	स्त्री	पु.	स्त्री
1	2	3	4	5	6	7	8	9	10	11	12	13	14	15	16
750	टिकरिया माल	1,103.00	36	47	345	170	175	..	..	119	127	28	..	95	16
	ग्रामा टोला		15	20	98	52	46	..	..	49	43	7	..	27	9
	मुकद्दम टोला		19	22	115	55	60	..	..	50	57	14	..	37	2
	चौकी टोला		2	5	132	63	69	..	..	20	27	7	..	31	5
751	खैरी माल	666.00	16	19	76	42	34	..	..	42	34	3	1	26	..
	खैरी		9	9	31	18	13	..	..	18	13	1	..	14	..
	छिदी टोला		7	10	45	24	21	..	..	24	21	2	1	12	..
752	केवलारी बला	1,525.00	116	116	659	333	326	..	..	310	299	97	22	198	165
	केवलारी टोला		37	37	270	137	133	.	..	135	130	48	10	81	49
	घुघुरा टोला		79	79	389	196	193	.	.	175	169	49	12	117	116
753	केवलारी खुर्द	797.00	50	50	265	129	136	..	..	93	100	20	7	72	3
754	मेरमी	1,458.00	70	71	359	168	191	113	135	..	..	48	23	90	23
755	गैतरा	1,606.00	56	56	276	148	128	..	..	116	106	7	..	88	35
756	भाड़ा	1,418.00	76	76	419	201	218	..	..	163	172	26	3	129	62
	भाड़ा		58	58	333	162	171	..	..	126	127	26	3	103	50
	लमान टोला		16	16	80	37	43	..	..	35	41	..	..	24	12
	घुघरा टोला		2	2	6	2	4	..	..	2	4	..	..	2	..
757	पिपरी माल	1,110.00	74	81	471	236	235	1	1	131	136	36	5	111	12
	पिपरी माल		28	31	167	85	82	1	4	49	50	31	5	40	5
	डुमर डोल		15	16	81	41	40	..	..	2	2	1	..	19	4
	बेल टोला		31	34	223	110	113	..	..	80	84	4	..	52	3
758	भडली	1,484.00	68	71	430	212	218	..	..	160	163	38	9	106	14
	भडली		38	40	231	119	112	..	..	69	60	34	9	57	4
	लुटिया चूहा		30	31	199	93	106	..	..	91	103	4	..	49	10
759	आमगहन	590.00	26	30	161	75	86	..	..	59	66	7	..	40	4
760	आमगहन वनग्राम	184.00	11	11	59	25	34	..	..	25	34	..	..	13	2
761	औरई माल	927.00	51	51	317	150	167	..	..	134	153	30	2	77	17
	मुकद्दम टोला		32	32	202	98	104	..	..	82	90	23	2	54	11
	भुरका टोला		19	19	115	52	63	..	..	52	63	7	..	23	6
762	खम्हरिया रै.	1,319.00	42	47	231	114	117	..	..	61	71	13	..	62	16
	मुकद्दम टोला		25	29	127	66	61	..	..	24	26	8	..	34	10
	बिरझू टोला		17	18	104	48	56	..	..	37	45	5	..	28	6
763	नन्दराम रै.	1,566.00	97	106	533	256	277	6	6	208	222	70	14	146	21
	पक्का टोला		31	34	154	76	78	3	2	69	73	20	2	46	8
	धोबा टोला		19	21	120	59	61	..	..	57	60	17	5	35	2
	भोई टोला		35	37	185	87	98	3	4	69	72	28	6	48	10
	सुरतिया टोला		12	14	74	34	40	..	..	13	17	5	1	17	1
764	सहजपुरी रै	1,178.00	68	70	483	234	249	..	..	147	160	45	1	127	58
	सहज पुरी		49	50	264	130	134	..	..	47	50	14	..	74	32
	भस्तू टोला		19	20	219	104	115	..	..	100	110	31	1	53	26
765	मुड़िया रिचका रै.	1,248.00	83	120	609	307	302	20	14	246	244	95	19	160	48
	मुड़िया रिचका		70	104	516	259	257	4	1	222	218	79	18	133	43
	इडेरा टोला		13	16	93	48	45	16	13	24	26	16	1	27	5

मंडला तहसील

काम करने वाले																						
I		II		III		IV		V(a)		V(b)		VI		VII		VIII		IX		X		
																				काम न करने वाले		स्थानीय कोड नं.
पु.	स्त्री	पु.	स्त्री	पु.	स्त्री	पु.	स्त्री	पु.	स्त्री	पु.	स्त्री	पु.	स्त्री	पु.	स्त्री	पु	स्त्री	पु.	स्त्री	पु.	स्त्री	
17	18	19	20	21	22	23	24	25	26	27	28	29	30	31	32	33	34	35	36	37	38	1
45	2	48	14	1	..	..	..	1	..	..	..	..	..	..	..		..			75	159	750
12	1	15	8	..	..	..	..	..	..	..	..	..	..	..	..	..	..	..	.	25	37	
13	1	23	1	..	..	..	..	1	..	..	..	.	..	..	..	..	..	..	..	18	58	
20	..	10	5	1	..	..	..	..	..	..	..	..	..	..	..	..	.	..	..	32	64	
13	..	13	.	..	..	..	..	..	..	..	..	..	.	.	.	..		.	.	16	34	751
6	..	8	..	..	..	..	..	..	..		..	..	.	..	..	..		.		4	13	
7	..	5	..	..	..	..	..	.	..	..	..	..	.	.	..				.	12	21	
163	17	32	148	..	..	..	..	1	..	.	..	..	..		.	.		2	..	135	161	752
66	1	14	48		.	.	.		..	..	..	..		.	.			1	.	56	84	
97	16	18	100	.	..	..	..	1	..	..	..	..	..			.		1	.	79	77	
54	2	17	1	..	..	..	..		..	.	.	.	.	..	..	..		1	.	57	133	753
57	5	29	18	1	..	..	..	1	..	..	..	..	..	..	.			2	.	78	168	754
38	2	49	33	..	..	..	..	1	..	.	..		..	..	.		.	..	.	60	93	755
54	2	72	60	..	..	..	..	..	.	..	..	..	..	1	.		.	2	.	72	156	756
42	2	58	48	.	..	..	..	..	..	..	..	..	..	1	..	..	.	2	..	59	121	
10	..	14	12	..	..	..	..	..	..	..	..	..	..	.	..	..	..	..	.	13	31	
2	..	..	..	..	..	..	..	..	..	..	..	..	..	..	..	..	.	..	..	.	4	
64	3	42	9	2	..	..	..	..	..	..	..	..	..	..	..	..	.	3	.	125	223	757
23	..	12	5	2	..	..	..	..	..	..	..	..	..	..	.	..	..	3	.	45	77	
11	1	8	3	..	..	..	..	..	..	..	..	..	..	..	..		..		..	22	36	
30	2	22	1	..	..	..	..	..	..	..	..	..	..	..	.	.	..	.		58	110	
84	1	20	13	..	..	..	..	..	..	..	..	.	..	..	..	..	..	2	.	106	204	758
48	..	7	4	..	..	..	..	..	..	..	.	..	..	..	..	.	.	2	.	62	108	
36	1	13	9	..	..	..	..	..	..	..	..	..	..	.	..	.			..	44	96	
28	..	11	4	..	..	..	..	1	..	..	..	..	.	..	..	..	.	.	.	35	82	759
10	..	3	2	..	..	..	..	..	.	..	..	..	.	..	..	..	..	..	..	12	32	760
65	1	9	16	1	..	..	..	1	..	..	..	..	..	..	..	..	..	1	..	73	150	761
42	1	9	10	1	..	..	.	1	..	..	..	..	..	.	..	..	..	1	.	44	93	
23	..	..	6	..	..	..	..	..	..	..	..	..	..	..	..	..	..	..	.	29	57	
58	1	4	15	..	..	..	..	.	..	..	..	.	..	..	..	.	.	..		52	101	762
33	1	1	9	..	..	..	..	..	..	..	..	..	.	..	..	.	.		..	32	51	
25	.	3	6	..	..	..	..	..	..	..	..	..	..	.	..	.		..	..	20	50	
113	5	24	12	..	..	..	.	7	4	..	..	..	..	..	..	.	.	2	..	110	256	763
29	..	14	6	..	..	..	..	2	2	..	..	..	..	..	..	..	..	1	.	30	70	
31	1	..	1	..	..	..	..	3	..	..	..	..	..		..	..	..	1	..	24	59	
40	3	6	5	..	..	..	..	2	2	..	..	..	..	..	..	..	..	..	..	39	88	
13	1	4	..	..	..	..	.	..	..	..	.	..	..	..	..	..	..	..	..	17	39	
47	1	76	56	..	..	..	.	2	1	.	..	..	..	..	..	..	..	2	..	107	191	764
28	..	44	31	..	..	..	..	1	1	..	..	..	..	..	..	..	..	1	..	56	102	
19	1	32	25	..	..	..	..	1	.	..	..	..	..	..	..	..	..	1	.	51	89	
95	1	51	46	1	..	..	..	8	1	2	..	..	..	..	..	..	.	3	..	147	254	765
79	1	46	42	1	..	..	..	2	..	2	..	..	..	..	..	..	..	3	.	126	214	
16	..	5	4	..	..	..	..	6	1	..	..	..	..	..	..	..	..	..	..	21	40	

जनगणना का प्राथमिक सारांश

स्थानीय कोड नं.	गांव/वार्ड गणना ब्लाक का नाम	गांव का क्षेत्रफल एकड़ में नगर/वार्ड की वर्ग कि.मी. में	आबाद रिहायशी मकानों की संख्या	परिवारों की संख्या	गिने गये व्यक्तियों की कुल संख्या (बेघरबार और सड़कों में रहने वाले व्यक्तियों सहित)			अनुसूचित जातियां		अनुसूचित जन-जातियां		साक्षर एवं शिक्षित व्यक्ति		(I-IX) कुल काम करने वाले	
					व्यक्ति	पु.	स्त्री	पु.	स्त्री	पु.	स्त्री	पु.	स्त्री	पु.	स्त्री
1	2	3	4	5	6	7	8	9	10	11	12	13	14	15	16
766	मानेगाव माल	1,738.00	95	100	535	269	266	1	3	190	181	41	3	143	62
	पीपर टोला		32	34	198	96	102	..	..	54	57	15	..	52	34
	मुकद्दम टोला		30	31	153	83	70	..	..	48	37	13	2	38	13
	कोटवार टोला		25	27	122	60	62	1	3	58	55	6	1	36	11
	बिहारी टोला		8	8	62	30	32	..	..	30	32	7	..	17	4
767	करेली रै.	979.00	52	58	297	144	153	..	..	67	68	16	2	83	2
768	मोहगांव	1,991.00	87	87	428	205	223	1	4	178	196	16	..	138	7
769	रहगी रै.	369.00	25	27	153	76	77	..	..	76	77	25	..	42	..
770	कुम्हली	1,757.00	109	122	634	324	310	..	..	223	204	31	5	195	8
771	डाड़ी	1,266.00	85	99	491	246	245	11	8	68	63	47	14	148	12
772	भानपुर रै.	2,693.00	173	195	924	441	483	7	9	331	348	87	18	263	27
773	समनापुर रै.	2,243.00	101	103	596	290	306	..	..	277	293	29	5	168	20
	समनापुर		6	6	21	11	10	..	..	11	10	..	..	6	1
	पकरी टोला		84	86	520	252	268	..	..	239	255	28	5	148	9
	खुदराही टोला		11	11	55	27	28	..	..	27	28	1	..	14	10
774	खम्हरिया रै.	1,050.00	62	66	355	175	180	..	..	114	108	48	3	98	13
775	मैनपुरी रै.	1,240.00	51	51	377	186	191	..	..	163	172	17	1	112	32
	मैनपुरी		24	24	161	85	76	..	..	75	69	3	1	53	24
	बहेरा टोला		27	27	216	101	115	..	..	88	103	14	..	59	8
776	सकवाह रै.	1,465.00	105	110	541	267	274	1	..	154	164	67	15	156	38
	सकवाह		13	13	94	49	45	..	..	42	42	10	..	25	..
	डुमर टोला		92	97	447	218	229	1	..	112	122	57	15	131	38
777	करेला रै.	941.00	44	45	302	158	144	..	..	101	81	37	4	91	37
778	कोलमगहन	1,763.00	75	76	463	216	247	.	..	184	208	17	..	129	13
779	कुम्हा रै.	1,048.00	55	56	313	154	159	..	..	115	108	15	1	95	7
780	माहगांव रै.	635.00	27	27	147	77	70	..	..	75	67	13	..	38	13
781	रिचका कला	694.00	37	39	256	130	126	..	..	107	102	12	1	76	36
782	पिपरी रै.	1,806.00	108	122	555	279	276	1	1	188	189	66	6	153	33
	झिगरा टोला		14	14	90	48	42	1	1	40	36	6	..	27	1
	ब्लाक टोला		56	69	286	143	143	..	..	69	71	44	5	86	15
	बीजा टोला		38	39	179	88	91	..	..	79	82	16	1	40	17
783	चंदवारा रै.	1,582.00	58	70	310	172	168	..	..	122	122	19	2	93	20
	चदवारा		7	7	40	20	20	..	.	13	14	1	..	8	..
	छिदी टोला		28	36	152	81	71	..	.	44	40	11	2	49	12
	पैड़ा टोला		23	27	148	71	77	..	..	65	68	7	..	36	8
784	चंदवारा माल	531.00	16	17	104	52	52	..	..	45	43	9	..	31	..
	चदवारा		8	8	50	23	27	..	..	16	18	4	..	14	..
	दमली टोला		8	9	54	29	25	.	..	29	25	5	.	17	..
785	अजनी माल	1,620.00	128	128	743	386	357	13	23	217	193	121	9	195	31
	परधान टोला		39	39	227	115	112	4	7	90	84	19	1	60	3
	टिकरा टोला		30	30	186	103	83	..	..	54	41	37	3	50	4
	भर्रा टोला		24	24	130	65	65	.	..	15	17	8	4	32	10
	बाजार टोला		35	35	200	103	97	9	16	58	51	57	1	53	14
786	अंजनी रै.	414.00	33	33	174	91	83	..		81	74	23	..	56	5

मंडला तहसील

काम करने वाले																							
		II		III		IV		V(a)		V(b)		VI		VII		VIII		IX		X काम न करने वाले		स्थानीय कोड नं.
पु.	स्त्री	पु	स्त्री	पु	स्त्री	पु.	स्त्री	पु.	स्त्री	पु.	स्त्री	पु.	स्त्री	पु	स्त्री	पु.	स्त्री	पु.	स्त्री	पु.	स्त्री	
17	18	19	20	21	22	23	24	25	26	27	28	29	30	31	32	33	34	35	36	37	38	1
98	33	39	27	1	..	.	..	3	2	..	..	..	..	..	..	..	..	2	..	126	204	766
37	26	14	8	..	..	..	..	..	..	..	..	..	..	..	..	..	..	1	..	44	68	
23	5	12	8	1	..	..	..	2	..	..	..	..	..	..	..	..	..	..	..	45	57	
28	2	7	7	..	..	..	..	1	2	..	..	..	..	..	..	..	..	..	..	24	51	
10	..	6	4	..	..	.	.	..	..	..	..	..	..	..	..	..	..	1	..	13	28	
67	2	13	..	..	..	..	.	2	..	..	..	..	..	..	..	..	..	1	..	61	151	767
121	5	10	2	2	..	..	..	5	..	..	..	..	..	..	..	..	..	..	..	67	216	768
37	..	5	..	..	..	..	..	..	..	..	..	..	..	..	..	..	..	..	..	34	77	769
176	5	14	3	..	..	..	..			..	..	..	..	..	..	..	..	5	..	129	302	770
119	..	18	11	..	..	.	..	5	..	..	..	1	..	..	..	..	..	5	1	98	233	771
221	7	32	18	1	..	..	..	6	..	..	..	..	..	1	1	..	..	2	1	178	456	772
154	10	12	10	..	..	1	..	..	..	..	..	..	..	..	..	..	..	1	..	122	286	773
3	..	3	1	..	..	..	..	..	.	..	..	..	..	..	..	..	..	..	..	5	9	
139	5	7	4	..	..	1	..	..	..	..	..	..	..	..	..	..	..	1	..	104	259	
12	5	2	5	..	..	..	..	..	..	..	..	..	..	..	..	..	..	..	..	13	18	
69	4	25	9	..	..	..	..	2	..	..	..	..	..	1	..	..	..	1	..	77	167	774
83	6	26	26	1	..	..	..	2	..	..	..	..	..	..	..	..	..	..	..	74	159	775
35	3	17	21	.	..	..	..	1	..	..	..	..	..	..	..	..	..	..	..	32	52	
48	3	9	5	1	..	..	..	1	..	..	..	..	..	..	..	..	..	..	..	42	107	
132	27	15	8	..	.	..	.	..	..	..	..	..	..	1	..	..	..	8	3	111	236	776
25	..	..	..	..	..	..	..	.	.	..	..	..	..	..	..	..	..	..	..	24	45	
107	27	15	8	..	..	..	.	..	..	..	..	..	..	1	..	..	..	8	3	87	191	
89	36	2	1	..	..	.	..	..	..	..	..	..	..	..	..	..	..	..	..	67	107	777
122	13	2	.	2	..	..	..	..	..	..	..	..	..	2	..	..	..	1	..	87	234	778
89	7	2	..	..	..	..	..	..	..	2	..	..	..	..	..	..	..	2	..	59	152	779
31	6	3	4	..	..	..	..	3	3	..	..	..	..	..	..	..	..	1	..	39	57	780
70	19	5	17	..	.	..	..	..	..	..	..	..	..	..	..	..	..	1	..	54	90	781
83	..	61	33	.	..	..	.	7	..	..	..	..	..	..	..	..	..	2	..	126	243	782
14	..	11	1	..	..	..	..	1	..	..	..	..	..	..	..	..	..	1	..	21	41	
45	..	36	15	.	..	..	.	4	..	..	..	..	..	..	..	..	..	1	..	57	128	
24	..	14	17	..	..	..	..	2	..	..	..	..	..	..	..	..	..	..	..	48	74	
72	2	19	18	..	..	..	..	2	..	.	..	..	..	..	..	..	..	..	..	79	148	783
7	..	1	..	..	..	..	..	..	..	..	..	..	..	..	..	..	..	..	..	12	20	
34	1	14	11	..	..	..	..	1	..	..	..	..	..	..	..	..	..	..	..	32	59	
31	1	4	7	..	..	..	.	1	.	..	..	..	..	..	..	..	..	..	..	35	69	
28	..	3	..	..	..	.	..	..	..	..	..	..	..	..	..	..	..	..	..	21	52	784
13	..	1	..	..	..	..	..	..	..	..	..	..	..	..	..	..	..	..	..	9	27	
15	..	2	..	..	..	..	..	..	..	..	..	..	..	..	..	..	..	..	..	12	25	
111	4	64	27	3	..	..	..	7	..	..	..	..	..	2	..	2	..	6	..	191	326	785
35	1	22	2	..	..	..	..	3	..	..	..	..	..	..	..	..	..	..	..	55	109	
34	..	14	4	..	..	..	..	..	..	..	..	.	..	.	..	..	..	2	..	53	79	
19	2	13	8	..	.	..	..	..	..	..	..	..	..	..	..	..	..	..	..	33	55	
23	1	15	13	3	..	..	..	4	..	..	..	..	..	2	..	2	..	4	..	50	83	
48	2	6	3	..	..	.	..	1	..	..	..	..	..	..	..	1	..	..	..	35	78	786

जनगणना का प्राथमिक सारांश

स्थानीय कोड नं.	गांव/वार्ड गणना ब्लाक का नाम	गांव का क्षेत्रफल एकड़ में नगर वार्ड का वर्ग कि. मी में	आबाद निवासी मकानों की संख्या	परिवारों की संख्या	गिने गये व्यक्तियों की कुल संख्या (बेघरबार और संस्थाओं में रहने वाले व्यक्तियों सहित)			अनुसूचित जातियां		अनुसूचित जन-जातियां		साक्षर एवं शिक्षित व्यक्ति		(I-IX) कुल काम करने वाले	
					व्यक्ति	पु.	स्त्री	पु	स्त्री	पु.	स्त्री	पु.	स्त्री	पु.	स्त्री
1	2	3	4	5	6	7	8	9	10	11	12	13	14	15	16
787	भरखी रै.	1,734.00	83	83	391	185	206	.	..	124	138	36	7	106	78
	कोटवार टोला		34	34	165	79	86	..	..	79	86	8	..	49	27
	कलयान टोला		10	10	42	23	19	..	..	..	..	8	..	13	15
	भर्री टोला		39	39	184	83	101	..	..	45	52	20	7	44	36
788	देवरीदादर माल	1,420.00	87	87	421	203	218	..	..	162	168	32	2	121	113
	टिकरा टोला		15	15	76	39	37	..	..	35	36	3	..	20	19
	खाल्हे टोला		34	34	148	62	86	..	..	32	43	14	2	41	44
	झूलन टोला		38	38	197	102	95	..	..	95	89	15	..	60	50
789	परसा टोला रै.	2,084.00	162	162	843	415	428	..	..	319	324	81	17	222	144
	परसा टोला (पटेल टोला)		29	29	166	79	87	..	.	75	84	20	6	43	7
	खाल्हे टोला		28	28	143	69	74	..	..	59	55	18	6	40	31
	लाला टोला		67	67	335	162	173	..	..	97	106	37	5	87	57
	मदिरा टोला		38	38	199	105	94	.	..	88	79	6	..	52	49
790	केवलारी रै.	877.00	48	49	247	127	120	..	..	115	107	3	1	78	71
	पटेल टोला		22	23	100	53	47	..	..	43	38	..	..	32	30
	दीवान टोला		26	26	147	74	73	..	..	72	69	3	1	46	41
791	भगदू माल	1,062.00	36	36	169	78	91	..	..	57	73	5	..	50	28
792	हर्री टोला रै.	1,529.00	107	107	510	246	264	1	..	189	214	27	2	146	132
	थाना टोला		10	10	54	31	23	..	..	24	21	6	..	15	12
	बछ टोला		56	56	235	114	121	1	..	82	95	15	2	66	64
	पछरा टोला		19	19	90	46	44	..	..	34	34	1	..	26	23
	हर्री टोला		22	22	131	55	76	..	.	49	64	5	..	39	33
793	मरई रै.	544.00	34	35	197	99	98	..	..	80	80	..	..	52	53
794	अतरिया रै.	953.00	41	45	238	120	118	..	.	109	108	5	..	75	57
	अतरिया		30	34	179	92	87	..	..	86	81	3	..	57	43
	बहेरा टोला		11	11	59	28	31	..	..	23	27	2	..	18	14
795	रौघट माल	773.00	43	44	237	122	115	..	..	106	100	6	1	70	63
796	रौघट रै.	690.00	27	29	172	83	89	..	.	69	69	7	1	46	43
797	खड़ देवरी	634.00	33	33	216	120	96	..	.	117	95	14	..	39	49
798	केरपानी रै.	871.00	50	50	286	148	138	..	..	117	115	7	1	88	59
799	कौडिया रै.	489.00	11	11	61	30	31	.	..	27	28	3	..	18	13
800	धनगांव रै.	776.00	15	16	103	53	50	..	..	47	44	2	..	32	18
801	धनगांव माल	886.00	49	52	334	164	170	..	..	117	126	32	8	91	65
	धनगांव		13	15	104	57	47	..	..	48	44	10	..	28	14
	कनई टोला		36	37	230	107	123	..	..	69	82	22	8	63	51
802	मानिकपुर वनग्राम	1,020.00	15	15	105	59	46	..	..	58	45	..	..	33	25
	मानिकपुर		4	4	19	10	9	..	..	10	9	..	..	7	5
	कलई टोला पाखा		11	11	86	49	37	..	..	48	36	..	..	26	20
803	पुनगांव रै.	666.00	24	26	129	63	66	..	..	34	35	3	..	37	38
804	रमपुरी रै.	814.00	34	36	204	104	100	..	..	72	77	20	1	65	65
805	सोढ़ा माल	528.00	61	64	355	174	181	11	14	130	137	44	..	109	106
806	सोढ़ा रै.	339.00	3	3	21	12	9	..	..	12	9	3	..	7	7
807	सलैया माल	903.00	50	52	260	138	122	..	..	114	100	18	1	83	73
	सलैया		32	34	173	97	76	..	..	78	61	12	1	52	45
	कोंहा टोला		18	18	87	41	46	..	..	36	39	6	..	31	28

मंडला तहसील

काम करने वाले																						
I		II		III		IV		V(a)		V(b)		VI		VII		VIII		IX		X काम न करने वाले		स्थानीय कोड नं.
पु.	स्त्री	पु.	स्त्री	पु	स्त्री	पु.	स्त्री	पु.	स्त्री	पु.	स्त्री	पु.	स्त्री	पु.	स्त्री	पु	स्त्री	पु.	स्त्री	पु.	स्त्री	
17	18	19	20	21	22	23	24	25	26	27	28	29	30	31	32	33	34	35	36	37	38	1
78	52	25	26	..	..	..	..	1	..	..	..	..	..	..	..	..	..	2	..	79	128	787
38	21	11	6	..	..	..	..	..	..	..	..	..	..	..	..	..	..	..	..	30	59	
10	10	3	5	..	..	..	..	..	..	..	..	..	..	..	..	..	..	..	..	10	4	
30	21	11	15	..	..	..	..	1	..	..	..	..	..	.	..	..	..	2	..	39	65	
82	69	32	44	2	..	..	..	1	..	..	..	..	..	..	..	..	..	4	..	82	105	788
10	6	10	13	..	..	..	..	..	..	..	..	..	..	..	..	..	..	..	..	19	18	
25	30	11	14	1	..	..	..	1	..	..	..	..	..	..	..	..	..	3	..	21	42	
47	33	11	17	1	..	..	..	..	..	..	..	..	..	..	..	..	..	1	..	42	45	
185	120	28	22	2	..	..	..	5	2	..	..	..	..	..	..	..	..	2	..	193	284	789
37	3	6	4	..	..	..	..	..	..	..	..	..	..	..	..	..	..	..	..	36	80	
37	24	3	7	..	..	..	..	..	..	..	..	..	..	..	..	..	..	..	..	29	43	
69	48	12	9	1	..	..	..	3	..	..	..	..	..	..	..	..	..	2	..	75	116	
42	45	7	2	1	..	..	..	2	2	..	..	..	..	..	..	..	..	..	..	53	45	
76	69	1	2	..	..	..	..	1	..	..	..	..	..	..	..	..	..	..	..	49	49	790
31	28	..	2	..	..	..	..	1	..	..	..	..	..	..	..	..	..	..	..	21	17	
45	41	1	..	..	..	..	..	..	..	..	..	..	..	..	..	..	..	..	..	28	32	
48	26	..	1	..	..	..	..	2	1	..	..	..	..	..	..	..	..	..	..	28	63	791
133	116	10	16	..	..	..	..	2	..	..	..	..	..	..	..	..	..	1	..	100	132	792
14	11	1	1	..	..	..	..	..	..	..	..	..	..	..	..	..	..	..	..	16	11	
59	53	5	11	..	..	..	..	1	..	..	..	..	..	..	..	..	..	1	..	48	57	
22	20	3	3	..	..	..	..	1	..	..	..	..	..	..	..	..	..	..	..	20	21	
38	32	1	1	..	..	..	..	..	..	..	..	..	..	..	..	..	..	..	..	16	43	
44	49	8	4	..	..	..	..	..	..	..	..	..	..	..	..	..	..	..	..	47	45	793
62	52	8	4	2	..	..	..	1	1	..	..	..	..	..	..	..	..	2	..	45	61	794
45	38	8	4	1	..	..	..	1	1	..	..	..	..	..	..	..	..	2	..	35	44	
17	14	..	..	1	..	..	..	..	..	..	..	..	..	..	..	..	..	..	..	10	17	
59	56	10	7	..	..	..	..	..	..	..	..	..	..	..	..	..	..	1	..	52	52	795
40	35	5	8	..	..	..	..	..	..	..	..	..	..	..	..	..	..	1	..	37	46	796
36	46	2	2	..	.	..	..	1	1	..	..	..	..	..	..	..	..	..	..	81	47	797
77	50	7	7	..	..	..	..	2	1	..	..	..	..	..	1	..	..	2	..	60	79	798
17	11	1	2	..	..	..	..	..	..	..	..	..	..	..	..	..	..	..	..	12	18	799
31	17	1	1	..	..	..	..	..	..	..	..	..	..	..	..	..	..	..	..	21	32	800
75	58	11	7	2	..	..	..	..	..	..	..	..	..	..	..	..	..	3	..	73	105	801
22	11	4	3	..	..	..	..	..	..	..	..	..	..	..	..	..	..	2	..	29	33	
53	47	7	4	2	..	.	..	..	..	..	..	..	..	..	..	..	..	1	..	44	72	
30	23	2	2	..	..	..	..	..	..	..	..	..	..	..	..	..	..	1	..	26	21	802
7	5	..	..	..	..	..	..	..	..	..	..	..	..	..	..	..	..	..	..	3	4	
23	18	2	2	..	..	..	..	..	..	..	..	..	..	..	..	..	..	1	..	23	17	
30	32	6	6	..	..	..	..	..	..	..	..	..	..	..	..	..	..	1	..	26	28	803
47	55	1	2	8	5	..	..	5	1	..	..	2	2	..	..	..	..	2	..	39	35	804
93	90	10	16	1	..	..	..	4	..	..	..	..	..	..	..	..	..	1	..	65	75	805
7	7	..	..	..	..	..	..	..	..	..	..	..	..	..	..	..	..	..	..	5	2	806
74	65	8	8	..	..	..	..	..	..	..	..	1	..	..	..	..	..	..	..	55	49	807
47	41	4	4	..	..	..	..	..	..	..	..	1	..	..	..	..	..	..	..	45	31	
27	24	4	4	..	..	..	..	..	..	..	..	..	..	..	..	..	..	..	..	10	18	

जनगणना का प्राथमिक सारांश

स्थानीय कोड न.	गाव/वार्ड गणना ब्लाक का नाम	गाव का क्षेत्रफल एकड़ में नगर/वार्ड का वर्ग कि.मी. में	आबाद निवायशी मकानों की संख्या	परिवारों की संख्या	गिने गये व्यक्तियों की कुल संख्या (बेघरबार और संस्थाओं में रहने वाले व्यक्तियों सहित)			अनुसूचित जातियां		अनुसूचित जन-जातियां		साक्षर एवं शिक्षित व्यक्ति		(I-IX) कुल काम करने वाले	
					व्यक्ति	पु	स्त्री	पु.	स्त्री	पु.	स्त्री	पु	स्त्री	पु	स्त्री
1	2	3	4	5	6	7	8	9	10	11	12	13	14	15	16
808	धुवनी माल	589.00	25	25	157	81	76	..	..	51	46	16	1	52	22
809	मड़का माल	689.00	48	48	232	111	121	..	..	78	88	31	7	78	36
810	मड़का रै.	530.00	25	25	136	70	66	..	..	46	44	10	2	41	18
811	मसना माल	871.00	57	58	296	138	158	..	..	113	142	16	..	90	93
	मसना		35	36	188	88	100	..	.	72	88	8	..	58	60
	हर्रा टोला		22	22	108	50	58	..	..	41	54	8	..	32	33
812	मुरता रै.	1,033.00	49	50	322	157	165	..	..	147	159	28	1	101	96
	मुरता		11	12	54	24	30	..	..	24	30	1	..	18	16
	पछरा टोला		27	27	188	95	93	..	..	85	87	22	1	61	54
	बिही टोला		11	11	80	38	42	..	..	38	42	5	..	22	26
813	खुरसीपार	1,421.00	21	22	122	60	62	..	..	53	50	6	1	31	3
	खुरसीपार		11	12	71	35	36	..	..	35	36	2	..	18	1
	भड़गा टोला		10	10	51	25	26	..	..	18	14	4	1	13	2
814	मवई जर.	734.00	154	158	660	337	323	2	..	100	99	181	56	166	73
815	महुवा रै.	589.00	34	35	202	99	103	..	..	91	98	4	..	61	49
816	सारमडोली	1,606.00	68	71	334	180	154	..	..	158	132	20	1	99	73
817	मोहगाव जर.	1,912.00	38	38	205	106	99	..	..	72	65	9	..	56	46
	कोटवार टोला		24	24	127	65	62	..	..	36	33	3	..	35	25
	कनई टोला		14	14	78	41	37	..	..	36	32	6	..	21	21
818	जीरा दोनी जर.	93.00	..	..	.	वीरान	..	..	..	..	..	..	..	..	..
819	बिलगांव जर.	1,230.00	32	32	177	87	90	7	11	65	69	11	..	46	37
820	नुनसरई जर.	1,927.00	18	18	88	47	41	..	..	30	28	1		30	15
821	रमतिला जर.	1,493.00	83	84	405	212	193	..	..	107	98	45	5	110	83
822	सुनेहरा जर.	783.00	62	62	349	166	183	7	10	153	168	30	6	82	14
823	रेहटा उर्फ मुहानिया जर.	374.00	4	4	24	11	13	..	..	11	13	..	..	5	4
824	अमवार जर.	2,997.00	83	83	499	250	249	..	.	229	223	20	4	143	127
	मुकद्दम टोला		57	57	346	172	174	..	..	152	148	16	2	101	88
	सगौन छापर		5	5	27	14	13	..	..	14	13	1	..	7	6
	रेहटा खैरी		16	16	92	48	44	..	..	47	44	3	2	25	24
	ओरा घुघरा		5	5	34	16	18	..	..	16	18	..	..	10	9
825	पटपरा जर.	901.00	8	8	38	18	20	..	..	18	20	..	..	11	11
826	सेन्दा वनग्राम	1,480.00	48	48	295	154	141	..	..	154	141	10	..	95	71
827	रहगी वनग्राम	1,108.00	26	26	174	96	78	..	..	96	78	18	2	56	42
828	मझगाव माल	1,362.00	134	134	350	182	168	..	..	144	136	18	8	108	85
	मझगाव		57	57	148	81	67	..	..	71	67	5	6	45	40
	मुकद्दम टोला झिगरा टोला		77	77	202	101	101	..	..	73	69	13	2	63	45
829	पोडी उर्फ बहरमुडा रै.	2,725.00	185	185	1,037	506	531	.	..	482	503	14	6	296	311
	बड़ी पोडी		67	67	346	159	187	..	..	151	174	1	.	91	104
	पाखा पोडी		24	24	143	70	73	.	..	67	71	..	..	49	59
	मुकद्दम टोला		17	17	115	57	58	..	..	57	58	5	3	34	37
	बहरमुडा		77	77	433	220	213	..	..	207	200	8	3	122	111
830	बमनी रै.	1,677.00	89	111	542	266	276	..	..	257	272	28	2	150	137
	बमनी		84	105	511	250	261	..	..	245	259	25	2	143	129
	गुजी नगर		5	6	31	16	15	..	..	12	13	3	.	7	8

मंडला तहसील

काम करने वाले																						
I		II		III		IV		V(a)		V(b)		VI		VII		VIII		IX		X काम न करने वाले		स्थानीय कोड नं.
पु.	स्त्री	पु.	स्त्री	पु.	स्त्री	पु	स्त्री	पु	स्त्री	पु.	स्त्री	पु	स्त्री	पु.	स्त्री	पु.	स्त्री	पु.	स्त्री	पु.	स्त्री	
17	18	19	20	21	22	23	24	25	26	27	28	29	30	31	32	33	34	35	36	37	38	1
45	16	2	6	4	..	..	..	.	..	.	..	..	.	..	.	..	..	1	..	29	54	808
63	26	13	9	1	..	..	..	1	1	..	..	..	.	..	.	.	..	..	..	33	85	809
40	16	..	1	1	1	..	..	..	..	..	..	..		..	..	..	.	..	..	29	48	810
73	80	7	7	8	5	..	..	..	..	1	..	..	..	1	1	..	..	..	..	48	65	811
45	50	5	5	7	5	..	.	..	..	1	..	..	..	.	..	..	..	..	..	30	40	
28	30	2	2	1	..	..	..	..	..	..	..	..	..	1	1	..	..	..	.	18	25	
98	93	3	3	..	..	..	..	..	..	.	..	.	.	..	..	..	..	..	..	56	69	812
17	14	1	2	..	..	..	..	..	..	..	..	..	..	..	..	..	..	..	..	6	14	
59	53	2	1	..	..	..	..	..	.	..	..	..	..	..	..	..	..	..	..	34	39	
22	26	..	.	..	..	..	..	.	..	..	..	..	.	..	..	..	.	.	..	16	16	
26	1	2	2	..	..	..	..	2	..	..	..	..	..	..	..	..	..	1	.	29	59	813
17	..	1	1	..	..	..	..	..	..	..	..	..	..	..	..	..	..	.	..	17	35	
9	1	1	1	..	..	..	..	2	..	..	..	..	..	.	..	..	..	1	..	12	24	
46	14	23	31	12	..	..	..	19	15	..	..	..	..	15	3	..	..	51	10	171	250	814
58	47	2	1	..	..	..	..	1	1	..	..	..	..	..	..	..	..	.	..	38	54	815
79	58	13	13	..	..	..	..	5	2	..	..	..	..	.	..	..	..	2	.	81	81	816
50	42	5	4	1	..	..	..	..	..	..	..	..	..	..	..	..	..	..	..	50	53	817
30	22	4	3	1	..	..	..	..	..	..	..	..	..	..	..	..	..	..	..	30	37	
20	20	1	1	..	..	..	..	..	..	..	..	..	..	..	..	..	.	..	.	20	16	
..	..	..	..	..	..	..	..	..	..	वीरान	..	..	..	..	..	..	..	.	..	..	..	818
36	29	6	5	..	..	..	..	4	3	..	..	..	..	..	..	..	..	..	..	41	53	819
23	14	4	..	..	..	..	..	3	1	.	.	.	.	..	..	..	..	.	.	17	26	820
87	55	13	19	1	..	..	..	9	9	..	..	..	..	.	..	..	..	..	..	102	110	821
77	10	..	4	2	..	..	..	1	..	..	..	..	..	..	..	..	..	2	..	84	169	822
5	2	..	2	..	..	..	.	..	..	..	..	..	..	..	..	..	..	..	..	6	9	823
105	88	35	37	2	1	..	..	1	..	..	..	..	..	..	..	..	.	..	1	107	122	824
73	59	25	27	2	1	..	..	1	..	..	..	..	..	..	..	..	..	..	1	71	86	
3	2	4	4	..	..	..	..	..	..	..	..	..	..	..	..	..	..	..	..	7	7	
20	19	5	5	..	..	..	..	..	..	..	..	..	..	..	..	..	..	..	..	23	20	
9	8	1	1	..	..	..	..	..	..	..	..	..	..	..	..	..	..	..	..	6	9	
7	6	4	5	..	..	..	..	..	..	..	..	..	..	..	..	..	..	..	..	7	9	825
75	56	12	12	..	..	..	..	6	3	..	..	..	..	..	..	..	..	2	..	59	70	826
44	36	11	6	1	..	..	..	..	..	..	..	..	..	..	..	..	..	..	..	40	36	827
69	53	36	32	..	..	..	..	1	..	..	..	..	.	..	..	..	..	2	..	74	83	828
37	28	8	12	..	..	..	..	..	..	..	..	..	..	..	..	..	..	..	..	36	27	
32	25	28	20	..	..	..	..	1	..	..	..	..	..	..	..	..	..	2	..	38	56	
246	267	43	42	..	..	..	..	3	2	..	..	..	..	..	..	..	..	4	..	210	220	829
86	100	2	3	..	..	..	..	1	1	..	..	..	..	..	..	..	..	2	..	68	83	
41	49	8	10	..	..	..	..	..	..	..	..	..	.	..	..	..	..	..	..	21	14	
28	32	6	5	..	..	..	..	..	..	..	..	..	..	..	..	..	..	..	..	23	21	
91	86	27	24	..	..	..	..	2	1	..	..	..	..	..	..	..	..	2	..	98	102	
71	10	76	126	..	.	..	..	2	1	..	..	..	..	..	..	..	..	1	..	116	139	830
69	2	71	126	..	..	..	..	2	1	..	..	..	..	..	..	..	..	1	..	101	132	
2	8	5	..	..	..	..	..	..	..	..	..	..	..	..	..	..	..	..	..	9	7	

जनगणना का प्राथमिक सारांश

स्थानीय काड न	गांव/वार्ड गणना ब्लाक का नाम	गांव का क्षेत्रफल एकड मे नगर/वार्ड का वर्ग कि.मी. में	आबाद रिहायशी मकानों की संख्या	परिवारो की संख्या	गिने गये व्यक्तियो की कुल संख्या (बेघरबार और संस्थाओं में रहने वाले व्यक्तियो सहित)			अनुसूचित जातियां		अनुसूचित जन-जातिया		साक्षर एवं शिक्षित व्यक्ति		(I-IX) कुल काम करने वाले	
					व्यक्ति	पु.	स्त्री	पु	स्त्री	पु.	स्त्री	पु.	स्त्री	पु.	स्त्री
1	2	3	4	5	6	7	8	9	10	11	12	13	14	15	16
831	बरगाव वनग्राम	429.00	18	21	124	73	51	.	..	64	47	5	..	35	13
832	पखवर माल	698.00	57	58	323	172	151	.	..	142	120	36	5	84	33
	कोटवार टोला		46	46	261	136	125	..	..	108	95	34	5	66	28
	नन्दी टोला		7	8	45	27	18	.	..	25	17	1	..	13	2
	बीजा टोला		4	4	17	9	8	..	..	9	8	1	..	5	3
833	हर्रा टोला रै.	1,286 00	69	69	360	175	185	..	.	147	167	49	3	105	47
834	सठिया वनग्राम	998.00	59	60	417	226	191	..	..	176	152	9	..	125	35
	ओराई टोला		54	55	336	185	151	..	..	143	122	6	..	101	25
	छतरखघरा		5	5	81	41	40	..	..	33	30	3	..	24	10
835	साजालघान वनग्राम	769 00	40	44	315	159	156	.	..	151	151	1	..	97	35
	साजालघान		32	36	203	102	101	..	..	102	101	1	..	60	29
	घोड़ा नथरा		8	8	112	57	55	..	..	49	50	..	..	37	6
836	हेको	371.00	12	12	69	37	32	..	..	34	30	..	..	21	1
837	सिमरिया	479.00	16	18	76	35	41	..	..	28	29	3	..	29	..
838	दरबरा वनग्राम	1,014.00	15	15	109	56	53	..	..	53	50	..	..	32	33
839	सूरजपुरा वनग्राम	1,884.00	33	33	218	112	106	..	.	47	39	1	..	62	63
840	जमगांव	1,109.00	77	81	480	247	233	1	1	238	218	61	4	142	13
841	लुरी	809.00	60	65	373	174	199	..	..	123	138	13	2	105	4
842	जैनपुरी	1,170.00	42	44	212	99	113	9	4	85	93	8	5	54	6
843	मेढ़ा	732.00	61	65	326	157	169	1	4	103	103	49	25	95	8
844	बिलाई खार	794.00	30	31	170	91	79	..	..	80	77	13	4	49	4
845	बदवार	1,510.00	43	45	252	128	124	2	..	118	112	9	1	75	7
846	परसेल	1,152.00	55	66	323	160	163	..	..	107	111	27	1	99	5
847	बैगाखेड़ा वनग्राम	757.00	30	30	215	105	110	..	..	97	102	4	..	70	..
848	खुदराही वनग्राम	896.00	20	20	145	81	64	..	..	66	50	3	..	54	34
849	भपसा माल	575.00	57	57	312	156	156	9	11	135	139	31	5	101	94
850	नरहरगंज रै.	916.00	69	72	469	222	247	10	9	177	202	83	18	129	127
	पटैल टोला		48	51	322	151	171	10	9	108	132	65	17	86	82
	कुड़ी टोला		21	21	147	71	76	..	..	69	70	18	1	43	45
851	पनारी खेड़ा वनग्राम	822.00	28	28	161	89	72	..	..	72	66	15	1	50	25
	सूरजपुर		20	20	129	71	58	..	..	59	53	12	1	40	19
	पनारी		8	8	32	18	14	..	..	13	13	3	..	10	6
852	मोती नाला माल.	961.00	120	128	471	253	218	11	5	82	86	73	13	156	67
	पटेल टोला		74	74	242	140	102	10	5	23	21	58	9	83	26
	गोवरूमल		46	54	229	113	116	1	..	59	65	15	4	73	41
853	नेवसा माल	1,253.00	87	98	669	337	332	..	..	282	273	78	11	195	171
	दिवान टोला		56	66	433	211	222	..	..	192	196	53	7	123	117
	छिन्दी टोला		31	32	236	126	110	..	..	90	77	25	4	72	54
854	लालपुर माल	610.00	35	37	235	117	118	..	..	96	91	1	..	64	47
855	मारगाव	570.00	52	55	341	154	187	..	..	153	185	2	..	95	84
856	किकरा वनग्राम	585.00	77	77	256	140	116	..	..	77	61	22	..	78	53
	भर्गा टोला		25	25	93	56	37	..	..	28	17	11	..	32	17
	मुकद्दम टोला		32	32	117	60	57	..	..	43	38	10	..	34	29
	दुधी टोला		20	20	46	24	22	..	..	6	6	1	..	12	7

मंडला तहसील

काम करने वाले																					
I		II		III		IV		V(a)		V(b)		VI		VII		VIII		IX		X काम न करने वाले		स्थानीय कोड नं.
पु.	स्त्री	पु.	स्त्री	पु.	स्त्री	पु.	स्त्री	पु.	स्त्री	पु.	स्त्री	पु.	स्त्री	पु.	स्त्री	पु.	स्त्री	पु	स्त्री	पु.	स्त्री	
17	18	19	20	21	22	23	24	25	26	27	28	29	30	31	32	33	34	35	36	37	38	1
24	..	8	13	..	..	..	..	1	..	..	..	..	..	..	..	..	..	2	..	38	38	831
64	3	13	30	3	..	..	..	1	..	.	..	..	.	..	..	..	..	3	..	88	118	832
52	2	10	26	1	..	..	..	..	..	..	..	..	..	..	..	..	.	3	..	70	97	
9	..	2	2	1	..	.	..	1	..	..	..	..	..	..	..	..	..	..	..	14	16	
3	1	1	2	1	..	..	..	..	..	..	..	..	.	..	..	..	..	..	..	4	5	
88	2	9	44	5	..	..	..	1	1	..	..	..	..	.	..	..	..	2	.	70	138	833
61	4	63	31	1	..	..	..	..	..	..	..	..	..	..	..	..	.	..	..	101	156	834
45	..	56	25	..	..	..	..	..	..	..	..	..	.	..	.	..	.	.	.	84	126	
16	4	7	6	1	..	..	..	..	..	..	..	..	..	..	.	.	.	..	..	17	30	
54	..	43	34	..	.	..	..	..	..	..	1	..	..	..	..	..	..	..	..	62	121	835
27	..	33	29	..	.	..	..	..	..	..	..	..	..	..	..	.	..	..	..	42	72	
27	..	10	5	..	..	..	..	..	.	..	1	.	..	..	..	..	..	.		20	49	
19	..	2	1	.	..	..	..	..	..	..	.	..	.	..	..	..	..	..	..	16	31	836
23	..	5	..	..	..	..	..	1	..	..	..	..	..	..	.	..	.	..	..	6	41	837
32	33	..	..	..	..	..	..	..	.	.	..	.	..	..	..	..	..	..	..	24	20	838
53	57	9	6	..	..	..	..	..	..	..	..	..	..	..	..	..	.	..	..	50	43	839
117	1	24	12	.	..	.	..	1	..	.	..	.	..	..	..	..	..	..	..	105	220	840
85	1	17	3	..	..	..	..	3	..	..	..	.	..	..	..	..	..	..	..	69	195	841
39	2	11	4	..	..	..	..	3	..	..	..	..	..	1	.	..	..	..	..	45	107	842
62	3	17	3	3	..	..		3	.	..	..	..	..	1	..	..	..	9	2	62	161	843
35	2	13	2	..		.	..			1	.	..	..	..	..	..	.	..	..	42	75	844
63	5	10	2	..	..	..	..	2	.	.	..	.	..	..	.	..	..	..	..	53	117	845
72	3	25	2	..	..	.	..	1	.	..	..	..	..	1	..	.		..	..	61	158	846
60	..	8	..	.	..	..	..	2	..		.	..	..	..	..	..	..	..	.	35	110	847
50	32	2	2	1	..	.	.	..	.	..	..	..	.	..	..	..	.	1	.	27	30	848
85	88	7	5	3	..	.	..	6	1	..	..	..	..	..	.	..	..	..	.	55	62	849
103	101	15	24	1	..	..	.	4	2	..	..	.	..	2	..	1	..	3	..	93	120	850
63	63	14	17	..	..	..	.	4	2	..	..	..	..	1	.	1	.	3	.	65	89	
40	38	1	7	1	.	..	..	..	..	..	..	..	..	1	..	..	..	..	..	28	31	
45	24	5	1	..	..	..	..	..	..	.	.	..	..	..	..	..	..		..	39	47	851
38	18	2	1	..	..	.	..	..	..	.	..	..	.	..	..	..	..	..	..	31	39	
7	6	3	..	..	..		.	..	..	..	..	..	..	..	.	..	..	..	.	8	8	
86	43	30	23	6	..	..	..	1	..	..	..	..	..	4	.	1	..	28	1	97	151	852
38	19	6	6	5	..	..	..	1	..	..	..	.	..	4	..	1	..	28	1	57	76	
48	24	24	17	1	..	..	.	..	..	..	..	..	..	..	..	..	..	..	..	40	75	
170	141	13	26	2	..	..	.	5	4	..	..	2	..	..	..	..	..	2	..	142	161	853
104	96	11	20	2	..	..	..	2	1	..	..	2	..	..	..	..	.	2	..	88	105	
66	45	3	6	.	..	.	..	3	3	..	..	..	..	..	..	..		..	..	54	56	
51	38	7	8	..	..	..	..	6	1	..	..	..	..	..	..	..	.	..	..	53	71	854
85	71	10	10	..	..	.	..	..	..	..	..	..	..	..	..	..	..	.	..	59	103	855
52	36	23	17	.	..	..	..	3	..	..	..	..	..	..	..	.	..	..	..	62	63	856
24	16	5	1	..	.	..		3	..	..	..	..	..	..	..	..	..	..	..	24	20	
23	18	11	11	..	..	..	..	.	..	..	..	..	..	..	..	..	..	..	..	26	28	
5	2	7	5	..	..	..	..	..	..	..	..	..	..	..	..	..	..	..	..	12	15	

जनगणना का प्राथमिक सारांश

स्थानीय कोड नं.	गाव/वार्ड गणना ब्लाक का नाम	गाव का क्षेत्रफल एकड़ मे नगर/वार्ड का वर्ग कि.मी.मे	आबाद रिहायशी मकानो की संख्या	परिवारो की संख्या	गिने गये व्यक्तियो की कुल संख्या (बेघरबार और संस्थाओ में रहने वाले व्यक्तियो सहित)			अनुसूचित जातिया		अनुसूचित जन-जातिया		साक्षर एव शिक्षित यक्ति		(I-IX कुल काम करने वाले	
					व्यक्ति	पु.	स्त्री	पु.	स्त्री	पु.	स्त्री	पु.	स्त्री	पु	स्त्री
1	2	3	4	5	6	7	8	9	10	11	12	13	14	15	16
857	किकरा माल	401.00	39	39	150	84	66	..	..	45	31	11	..	45	30
	किकरा माल		27	27	100	57	43	..	..	40	29	6	..	32	21
	लमान टोला		12	12	50	27	23	..	..	5	2	5	..	13	9
858	खलौडी माल	815.00	102	102	462	239	223	..	..	131	111	47	5	155	146
	मुकद्दम टोला		89	89	160	85	75	..	..	75	68	14	..	60	56
	बाजार टोला		13	13	302	154	148	..	..	56	43	33	5	95	90
859	मालीवाडा रै.	474.00	36	36	188	98	90	..	..	87	79	8	.	73	66
	मालीवाडा		20	20	88	45	43	..	..	41	38	4	..	33	34
	आमा टोला		16	16	100	53	47	.	..	46	41	4	..	40	32
860	खम्हरिया माल	929.00	35	35	195	101	94	..	..	83	85	7	..	70	65
	परमा टोला		24	24	96	46	50	..	.	40	49	5	..	36	36
	आमा टोला		11	11	99	55	44	..	..	43	36	2	..	34	29
861	चन्दगाव रै.	1,570.00	99	99	595	301	294	1	..	230	226	72	18	123	30
	चन्दगाव		43	43	271	131	140	1	..	88	93	50	15	37	11
	महाजन टोला		33	33	190	104	86	..	..	79	68	17	3	48	6
	छिदपुरी		12	12	74	39	35	..	..	39	35	4	..	21	9
	खम्हार टोला		11	11	60	27	33	..	..	24	30	1	..	17	4
862	भालापुरी रै.	716.00	30	30	193	104	89	..	..	81	69	26	3	49	7
	भालापुरी		20	20	141	79	62	..	..	76	58	19	3	38	4
	पन्का टोला		10	10	52	25	27	..	..	5	11	7	..	11	3
863	मुरकुटा रै.	632.00	56	59	334	164	170	50	58	47	47	68	22	77	24
	मुरकुटा		41	41	136	63	73	18	21	25	25	17	2	30	13
	अमर टोला		2	3	32	20	12	6	5	8	4	10	2	10	1
	मुकद्दम टोला		13	15	166	81	85	26	32	14	18	41	18	37	10
864	दन्द्रा रै.	1,357.00	80	84	411	213	198	2	1	167	168	54	7	120	8
	महाजन टोला		21	25	116	53	63	..	..	53	63	26	5	33	4
	बड़ा टोला		15	15	91	47	44	..	..	40	40	5	1	29	1
	कबरा टोला		28	28	96	53	43	2	1	34	32	14	1	32	2
	बहरा टोला		16	16	108	60	48	..	..	40	33	9	..	26	1
865	भीमडोगरी रै.	1,228.00	141	143	784	406	378	..	..	198	204	134	22	213	6
	कोलबाखेरी		43	43	240	112	128	..	.	53	69	40	9	63	..
	झकझकी		10	10	54	30	24	..	..	17	13	11	2	17	1
	भरई पडाव		31	33	157	90	67	..	..	..	..	31	1	42	2
	बड़ा टोला		35	35	201	103	98	..	.	91	84	30	7	58	1
	कुकर टोला		22	22	132	71	61	..	..	37	38	22	3	33	2
866	खुरसीपार वनग्राम	783.00	31	36	174	89	85	..	.	81	81	20	1	46	29
	खुरसीपार		20	20	99	51	48	.	.	47	47	12	..	26	12
	छुई टोला		7	8	37	18	19	..	..	18	19	4	1	10	7
	कटगी टोला		7	8	38	20	18	..	..	16	15	4	..	10	10
867	मगली वनग्राम	429.00	33	42	198	99	99	..	..	64	70	32	10	50	42
	मगली		23	30	135	69	66	..	..	34	37	25	10	35	27
	झगली खेरी		10	12	63	30	33	..	..	30	33	7	..	15	15
868	बान्दरवाडी	1,865.00	90	117	725	374	351	1	..	323	304	111	20	181	53
	बान्दर वाडी		15	18	110	57	53	..	..	47	47	19	3	32	6

मंडला तहसील

काम करने वाले																						
I		II		III		IV		V(a)		V(b)		VI		VII		VIII		IX		X काम न करने वाले		स्थानीय कोड न
पु.	स्त्री	पु.	स्त्री	पु.	स्त्री	पु	स्त्री	पु	स्त्री	पु.	स्त्री	पु.	स्त्री	पु.	स्त्री	पु.	स्त्री	पु.	स्त्री	पु.	स्त्री	
17	18	19	20	21	22	23	24	25	26	27	28	29	30	31	32	33	34	35	36	37	38	1
26	16	14	12	..	..	..	..	4	1	..	..	..	..	1	1	..	..	..	..	39	36	857
23	14	9	7	..	..	..	..	..	..	..	..	..	..	..	..	..	..	..	..	25	22	
3	2	5	5	..	..	..	..	4	1	..	..	..	..	1	1	..	..	..	..	14	14	
122	117	26	28	1	..	..	..	1	..	..	..	..	..	2	..	..	..	3	1	84	77	858
48	47	9	9	1	..	..	.	..	..	..	..	..	..	1	..	..	..	1	..	25	19	
74	70	17	19	..	..	..	..	1	..	..	..	..	..	1	..	..	..	2	1	59	58	
70	63	2	3	..	..	..	..	1	..	..	..	..	..	..	..	..	..	..	..	25	24	859
30	31	2	3	..	..	..	..	1	.	..	..	..	..	..	..	..	..	..	..	12	9	
40	32	..	..	..	..	..	..	..	..	..	..	..	..	..	..	..	..	..	..	13	15	
64	61	4	4	..	..	..	..	2	..	..	..	..	..	..	..	..	..	..	..	31	29	860
33	35	3	1	..	..	..	..	..	..	..	..	..	..	..	..	..	..	..	..	10	14	
31	26	1	3	..	..	..	..	2	..	..	..	..	..	..	..	..	..	..	..	21	15	
101	15	21	15	..	..	..	..	..	..	..	..	..	..	..	..	..	..	1	..	178	264	861
35	10	1	1	..	..	..	..	..	..	..	..	..	..	..	..	..	..	1	..	94	129	
40	2	8	4	..	..	..	..	..	..	..	.	..	..	..	..	..	..	..	..	56	80	
11	..	10	9	..	..	..	..	..	..	..	..	..	..	..	..	..	..	..	..	18	26	
15	3	2	1	..	..	..	..	..	..	..	..	..	..	..	..	..	..	..	..	10	29	
46	5	3	2	..	..	..	..	..	..	..	..	..	..	..	..	..	..	..	..	55	82	862
38	4	..	..	..	..	..	..	..	..	..	..	..	..	..	..	..	..	..	..	41	58	
8	1	3	2	..	..	..	..	..	..	..	..	..	..	..	..	..	..	..	..	14	24	
32	6	37	17	1	1	..	..	3	..	..	..	1	..	..	..	..	..	3	..	87	146	863
14	2	15	10	..	1	..	..	1	..	..	..	..	..	..	..	..	..	..	..	33	60	
6	1	2	..	..	..	..	..	1	..	..	..	..	..	..	..	..	..	1	..	10	11	
12	3	20	7	1	..	..	..	1	..	..	..	1	..	..	..	..	..	2	..	44	75	
112	4	8	4	.	..	..	..	..	..	..	..	..	..	..	..	..	..	..	..	93	190	864
33	2	..	2	..	..	..	..	..	..	..	..	..	..	..	..	..	..	..	..	20	59	
23	1	6	..	..	.	..	..	..	..	..	..	..	..	..	..	..	..	..	..	18	43	
30	..	2	2	..	..	..	..	..	..	..	..	..	..	..	..	..	..	..	..	21	41	
26	1	..	..	..	..	..	..	..	..	..	..	..	..	..	..	..	..	..	..	34	47	
157	6	31	..	5	..	..	..	4	..	1	..	8	..	1	.	..	..	6	..	193	372	865
47	..	..	..	3	..	.	..	..	..	1	..	8	..	..	..	..	..	4	..	49	128	
16	1	..	..	1	..	..	..	..	..	..	..	..	..	..	..	..	..	..	..	13	23	
25	2	15	..	..	..	.	..	2	..	..	..	..	..	..	..	..	..	..	..	48	65	
45	1	12	..	1	..	..	..	..	..	..	..	..	..	..	..	..	..	..	..	45	97	
24	2	4	..	..	..	..	..	2	..	..	..	..	..	1	..	..	..	2	..	38	59	
29	4	14	23	3	..	..	..	..	2	..	..	..	..	..	..	..	..	..	..	43	56	866
18	2	5	8	3	..	..	..	..	2	..	..	..	..	..	..	.	..	..	..	25	36	
6	2	4	5	..	.	..	..	..	..	..	..	..	..	..	..	..	..	..	..	8	12	
5	..	5	10	..	..	..	..	..	..	..	..	..	..	..	..	..	..	..	..	10	8	
31	20	11	22	3	..	..	..	1	..	..	..	..	..	1	..	..	..	3	..	49	57	867
20	11	7	16	3	..	..	..	1	..	..	..	.	..	1	..	..	..	3	..	34	39	
11	9	4	6	..	..	..	..	..	.	..	..	..	.	..	..	..	..	..	..	15	18	
83	..	77	53	17	..	..	..	2	..	..	..	1	..	..	..	..	..	1	..	193	298	868
25	.	5	6	1	..	..	..	1	..	..	..	..	..	..	..	..	..	..	..	25	47	

जनगणना का प्राथमिक सारांश

स्थानीय कोड नं.	गांव/वार्ड गणना ब्लाक का नाम	गांव का क्षेत्रफल एकड में नगर/टाई का वर्ग कि.मी. में	आबाद रिहायशी मकानों की संख्या	परिवारों की संख्या	गिने गये व्यक्तियों की कुल संख्या (बेघरबार और संस्थाओं में रहने वाले व्यक्तियों सहित)			अनुसूचित जातियां		अनुसूचित जन-जातियां		साक्षर एवं शिक्षित व्यक्ति		(I-IX) कुल काम करने वाले	
					व्यक्ति	पु	स्त्री	पु.	स्त्री	पु	स्त्री	पु.	स्त्री	पु.	स्त्री
1	2	3	4	5	6	7	8	9	10	11	12	13	14	15	16
	मालूम झोला		20	29	207	107	100	..	..	102	89	33	5	57	14
	ममलवारा		36	45	245	128	117	1	..	99	98	37	4	57	27
	रूखा टोला		19	25	163	82	81	..	..	75	70	22	8	35	6
869	**बैला**	783.00	30	35	260	124	136	..	..	99	119	35	7	54	5
870	हर्रा टोला	715.00	110	110	315	163	152	..	..	143	136	29	4	82	36
	हर्रा टोला		49	49	151	73	78	..	..	59	63	20	3	43	25
	छुटरा		61	61	164	91	74	..	..	84	73	9	1	39	11
871	मनोरी	768.00	108	109	336	164	172	..	..	123	133	16	4	110	25
	मनोरी		70	71	196	98	98	..	..	79	84	7	2	64	9
	लिंगा		38	38	140	66	74	..	..	44	49	9	2	46	16
872	भिमोरी	508.00	118	120	416	195	221	..	..	181	203	7	..	124	43
	भिमोरी		39	40	170	75	95	..	..	63	78	3	..	52	19
	कुकची सरई		79	80	246	120	126	..	..	118	125	4	..	72	24
873	**देवगांव वनग्राम**	630.00	39	41	158	82	76	..	..	77	73	2	..	48	25

मंडला

	मंडला (न.स.)	**17.04**	**4,011**		**27,465**		**13,088**		**523**		**757**	**5,621**		**1,175**	
				5,513		**14,377**		**536**		**898**		**9,541**		**6,211**	
34/II	**मंडला (न. पा.)**	**8.37**	**3,437**		**24,406**		**11,672**		**501**		**389**	**5,297**		**881**	
				4,870		**12,734**		**514**		**507**		**8,568**		**5,399**	
34/II/1	**वार्ड नं. 1**	..	**210**	**212**	**1,052**	**531**	**521**	..	..	**3**	..	**310**	**164**	**235**	**28**
	ब्लाक नं. 1		118	120	541	271	270	..	.	2	..	118	41	132	20
	ब्लाक नं. 2		92	92	511	260	251	..	..	1	..	192	123	103	8
34/II/2	**वार्ड नं. 2**	..	**190**	**190**	**1,057**	**556**	**501**	..	..	**7**	**4**	**430**	**291**	**220**	**5**
	ब्लाक नं. 3		90	90	484	258	226	..	..	..	..	209	135	108	3
	ब्लाक नं. 4		100	100	573	298	275	..	..	7	4	221	156	112	2
34/II/3	**वार्ड नं. 3**	..	**270**	**366**	**1,890**	**981**	**909**	**34**	**45**	**2**	**1**	**610**	**351**	**420**	**98**
	ब्लाक नं. 5		105	133	587	308	279	7	2	2	1	147	52	143	15
	ब्लाक नं. 6		83	103	530	262	268	27	43	..	..	178	126	122	57
	ब्लाक नं. 7		82	130	773	411	362	..	..	..	..	285	173	155	26
34/II/4	**वार्ड नं. 4**	..	**293**	**342**	**1,834**	**980**	**854**	**47**	**54**	**11**	**13**	**733**	**500**	**404**	**69**
	ब्लाक नं. 8		115	151	818	451	367	..	..	2	3	343	205	186	11
	ब्लाक नं. 9		85	98	501	262	239	46	54	..	..	192	132	116	37
	ब्लाक नं. 10		93	93	515	267	248	1	..	9	10	198	163	102	21
34/II/5	**वार्ड नं. 5**		**178**	**259**	**1,397**	**713**	**684**	**20**	**23**	..	..	**551**	**380**	**273**	**17**
	ब्लाक नं. 11		91	123	733	370	363	16	21	..	..	302	208	139	7
	ब्लाक नं. 12		87	136	664	343	321	4	2	..	..	249	172	134	10
34/II/6	**वार्ड नं. 6**	.	**172**	**250**	**1,359**	**695**	**664**	..	..	..	**1**	**549**	**463**	**265**	**32**
	ब्लाक नं. 13		96	138	772	391	381	..	..	..	..	296	246	148	18
	ब्लाक न. 14		76	112	587	304	283	..	..	..	1	253	217	117	14

मंडला तहसील
मंडला (न.स.)

काम करने वाले																					
I		II		III		IV		V(a)		V(b)		VI		VII		VIII		IX		X काम न करने वाले		स्थानीय कोड नं.
पु.*	स्त्री	पु.	स्त्री	पु.	स्त्री	पु.	स्त्री	पु	स्त्री	पु.	स्त्री	पु	स्त्री	पु	स्त्री	पु	स्त्री	पु.	स्त्री	पु	स्त्री	
17	18	19	20	21	22	23	24	25	26	27	28	29	30	31	32	33	34	35	36	37	38	
33	..	21	14	3	..	..	..	.	..	..	..	..	..	..	.	..	..	..	..	50	86	
7	..	38	27	11	..	..	..	..	..	..	..	..	..	..	..	..	..	1	..	71	90	
18	..	13	6	2	..	..	..	1	..	..	..	1	..	..	..	..	..	..	..	47	75	
40	..	11	5	2	..	..	..	1	..	..	..	..	..	..	.	..	..	..	..	70	131	869
58	..	22	36	..	..	..	..	..	..	..	..	..	..	..	..	..	..	2	..	81	116	870
33	..	8	25	..	..	..	..	..	..	..	..	..	..	.	..	..	..	2	..	30	53	
25	..	14	11	..	..	..	..	..	..	..	..	..	..	..	..	..	..	..	..	51	63	
66	..	18	15	21	7	..	..	..	..	2	3	..	..	..	..	..	..	3	..	54	147	871
41	..	13	6	10	3	..	..	..	..	..	..	..	..	..	..	..	..	..	..	34	89	
25	..	5	9	11	4	..	..	..	..	2	3	..	..	..	..	..	..	3	..	20	58	
62	3	32	33	26	2	..	..	1	5	..	..	..	..	.	..	..	..	..	..	71	178	872
23	..	13	14	14	2	..	..	2	3	..	..	..	..	..	..	..	..	..	..	23	76	
39	3	19	19	12	..	..	..	2	2	..	..	..	..	..	..	..	..	..	..	48	102	
26	9	10	14	11	1	..	..	1	1	..	..	..	..	..	..	..	..	..	..	34	51	873

नगर समूह

	93		386		13		..		135		23		7		132		19		367		11,913	
579		506		357		..		364		453		121		1,355		462		2,014		8,166		
	43		183		10		..		121		20		7		122		19		356		10,791	
377		310		321		..		335		416		108		1,308		406		1,818		7,335		34/II/-
6	..	..	..	68	..	..	..	11	1	27	..	12	..	49	12	9	..	53	15	296	493	34/II/1
6	..	..	..	61	..	..	..	1	1	14	..	..	..	14	10	6	..	30	9	139	250	1
..	..	..	..	7	..	..	..	10	..	13	..	12	..	35	2	3	..	23	6	157	243	2
2	..	..	..	3	..	..	..	42	1	29	1	1	..	89	1	13	1	41	1	336	496	34/II/2
1	..	..	..	1	..	..	..	11	..	19	1	..	..	39	..	8	1	29	1	150	223	3
1	..	..	..	2	..	..	..	31	1	10	..	1	..	50	1	5	..	12	..	186	273	4
16	..	10	..	43	3	..	..	41	33	32	1	3	..	114	15	30	11	131	35	561	811	34/II/3
5	..	10	..	35	3	..	..	8	3	2	..	1	..	37	2	11	1	34	6	165	264	5
1	..	..	..	1	..	..	..	23	18	9	1	1	..	40	5	9	9	38	24	140	211	6
10	..	..	..	7	..	..	..	10	12	21	..	1	..	37	8	10	1	59	5	256	336	7
7	1	8	10	14	1	..	..	48	27	46	1	..	..	141	10	13	..	127	19	576	785	34/II/4
..	..	..	..	9	..	..	..	13	1	21	..	..	..	79	6	8	..	56	4	265	356	8
2	1	5	5	..	..	..	..	32	26	9	..	..	..	36	3	1	..	31	2	146	202	9
5	..	3	5	5	1	..	..	3	..	16	1	..	..	26	1	4	..	40	13	165	227	10
9	1	..	..	19	..	..	..	28	1	25	2	6	..	89	7	12	..	85	6	440	667	34/II/5
3	..	..	..	8	..	..	..	13	1	10	..	4	..	64	4	8	..	29	2	231	356	11
6	1	..	..	11	..	..	..	15	..	15	2	2	..	25	3	4	.	56	4	209	311	12
14	4	1	..	6	..	..	..	5	..	10	3	3	..	90	8	6	..	130	17	430	632	34/II/6
..	..	1	..	2	..	..	..	4	..	7	2	2	..	64	7	4	..	64	9	243	363	13
14	4	..	..	4	..	..	..	1	..	3	1	1	..	26	1	2	..	66	8	187	269	14

जनगणना का प्राथमिक सारांश

स्थानीय कोड नं.	गांव/वार्ड गणना ब्लाक का नाम	गांव का क्षेत्रफल एकड़ में नगर/वार्ड का वर्ग कि.मी. में	आबाद रिहायशी मकानों की संख्या	परिवारों की संख्या	गिने गये व्यक्तियों की कुल संख्या (बेघरबार और संस्थाओं में रहने वाले व्यक्तियों सहित)			अनुसूचित जातियां		अनुसूचित जन-जातियां		साक्षर एवं शिक्षित व्यक्ति		(I-IX) कुल काम करने वाले	
					व्यक्ति	पु.	स्त्री	पु.	स्त्री	पु.	स्त्री	पु	स्त्री	पु.	स्त्री
1	2	3	4	5	6	7	8	9	10	11	12	13	14	15	16
34/II/7	**वार्ड नं. 7**	..	**188**	**311**	**1,535**	**788**	**747**	**1**	..	**4**	**40**	**595**	**490**	**313**	**40**
	ब्लाक नं. 15		101	146	723	377	346	..	..	3	..	273	199	157	16
	ब्लाक नं. 16		87	165	812	411	401	1	..	1	40	322	291	156	24
34/II/8	**वार्ड नं. 8**	..	**243**	**400**	**1,882**	**1,045**	**837**	**59**	**65**	**127**	**35**	**686**	**409**	**459**	**43**
	ब्लाक नं. 17		58	148	688	371	317	11	18	19	11	242	188	151	8
	ब्लाक नं. 18		70	97	561	347	214	28	24	78	3	199	64	156	21
	ब्लाक नं. 19		115	155	633	327	306	20	23	30	21	245	157	152	14
34/II/9	**वार्ड नं. 9**	..	**300**	**434**	**2,370**	**1,221**	**1,149**	**107**	**109**	**18**	**22**	**866**	**545**	**518**	**47**
	ब्लाक नं. 20		77	129	799	414	385	18	11	5	8	290	170	170	22
	ब्लाक नं. 21		98	180	868	452	416	88	94	7	8	302	195	204	16
	ब्लाक नं. 22		125	125	703	355	348	1	4	6	6	274	180	144	9
34/II/10	**वार्ड नं. 10**	..	**334**	**589**	**2,848**	**1,455**	**1,393**	**115**	**105**	**83**	**89**	**933**	**531**	**657**	**136**
	ब्लाक नं. 23		106	163	813	407	406	98	102	53	53	191	84	190	77
	ब्लाक नं. 24		86	162	751	370	381	16	2	13	23	264	168	182	26
	ब्लाक नं. 25		66	120	635	337	298	..	..	6	8	248	178	122	6
	ब्लाक नं. 26		76	144	649	341	308	1	1	11	5	230	101	163	27
34/II/11	**वार्ड नं. 11**	..	**339**	**662**	**2,898**	**1,522**	**1,376**	**27**	**13**	**57**	**38**	**966**	**484**	**691**	**147**
	ब्लाक नं. 27		81	189	861	454	407	4	3	17	14	278	158	203	30
	ब्लाक नं. 28		99	157	736	388	348	15	3	5	4	252	125	166	46
	ब्लाक नं. 29		73	138	599	320	279	1	..	9	2	230	116	142	17
	ब्लाक नं. 30		86	178	702	360	342	7	7	26	18	206	85	180	54
34/II/12	**वार्ड नं. 12**	..	**230**	**284**	**1,480**	**768**	**712**	**9**	**4**	**163**	**117**	**408**	**200**	**311**	**85**
	ब्लाक नं. 31		63	117	677	315	362	1	..	50	57	190	136	128	43
	ब्लाक नं. 32		167	167	803	453	350	8	4	113	60	218	64	183	42
34/II/13	**वार्ड नं. 13**	..	**297**	**328**	**1,542**	**814**	**728**	**5**	**7**	**21**	**17**	**531**	**308**	**347**	**38**
	ब्लाक नं. 33		177	177	921	489	432	..	..	..	..	355	225	181	9
	ब्लाक नं. 34		120	151	621	325	296	5	7	21	17	176	83	166	29
34/II/14	**वार्ड नं. 14**	..	**243**	**243**	**1,262**	**665**	**597**	**90**	**76**	**11**	**12**	**400**	**181**	**286**	**96**
	ब्लाक नं. 35		106	106	576	308	268	..	..	2	..	183	65	134	82
	ब्लाक नं. 36		137	137	686	357	329	90	76	9	12	217	116	152	14
34/II/–	**बाह्यवृद्धि क्षेत्र**	8.67	**524**	**643**	**3,059**	**1,643**	**1,416**	**22**	**22**	**391**	**368**	**973**	**324**	**812**	**294**
	देवदरा	2.12	**117**	**129**	**562**	**296**	**266**	**12**	**14**	**63**	**40**	**166**	**54**	**143**	**63**
	ब्लाक नं. 37		117	129	562	296	266	12	14	63	40	166	54	143	63
	खैरी	4.59	**250**	**299**	**1,471**	**806**	**665**	**5**	**2**	**287**	**287**	**459**	**131**	**412**	**155**
	ब्लाक नं. 38		128	147	721	397	324	5	2	171	180	247	86	213	40
	ब्लाक नं. 39		122	152	750	409	341	..	..	116	107	212	45	199	115
	बिझिया	1.96	**157**	**215**	**1,026**	**541**	**485**	**5**	**6**	**41**	**41**	**348**	**139**	**257**	**76**
	ब्लाक नं. 40		82	89	460	229	231	..	..	35	40	143	53	115	27
	ब्लाक नं. 41		75	126	566	312	254	5	6	6	1	205	86	142	49

काम करने वाले																						
I		II		III		IV		V(a)		V(b)		VI		VII		VIII		IX		X		
																				काम न करने वाले		स्थानीय कोड नं
पु.	स्त्री	पु.	स्त्री	पु.	स्त्री	पु.	स्त्री	पु.	स्त्री	पु.	स्त्री	पु.	स्त्री	पु.	स्त्री	पु.	स्त्री	पु.	स्त्री	पु.	स्त्री	
17	18	19	20	21	22	23	24	25	26	27	28	29	30	31	32	33	34	35	36	3	38	1
9	..	..	..	4	..	..	..	2	2	30	1	5	..	74	..	20	..	169	37	475	707	34/II/7
1	..	..	..	4	..	..	..	..	..	23	1	5	..	39	..	18	..	67	15	220	330	15
8	..	..	..	..	..	..	..	2	2	7	..	..	..	35	..	2	..	102	22	255	377	16
40	1	4	2	42	..	..	..	2	..	8	..	6	2	44	2	16	..	297	36	586	794	34/II/8
..	..	..	..	4	..	..	..	1	..	1	..	3	..	13	..	6	..	123	8	220	309	17
40	1	4	2	8	..	..	..	1	..	6	..	..	..	27	2	5	..	65	16	191	193	18
..	..	..	..	30	..	..	..	..	..	1	..	3	2	4	..	5	..	109	12	175	292	19
14	4	..	..	9	..	..	..	24	9	72	3	18	3	204	7	62	2	115	19	703	1,102	34/II/9
7	4	..	..	4	..	..	..	17	5	13	..	8	2	69	2	27	1	25	8	244	363	20
2	..	..	..	4	..	..	..	5	2	40	3	8	..	71	5	25	..	49	6	248	400	21
5	..	..	..	1	..	..	..	2	2	19	..	2	1	64	..	10	1	41	5	211	339	22
40	4	20	7	28	..	..	..	27	15	33	6	33	1	162	25	89	3	225	75	798	1,257	34/II/10
6	..	..	..	6	..	..	..	11	10	14	6	7	1	42	10	34	..	70	50	217	329	23
22	1	14	6	4	..	..	..	3	5	6	..	8	..	46	4	30	2	49	8	188	355	24
7	1	6	1	2	..	..	..	..	..	3	..	7	..	35	..	9	1	53	3	215	292	25
5	2	..	..	16	..	..	..	13	..	10	..	11	..	39	11	16	..	53	14	178	281	26
93	18	82	52	30	..	..	..	31	11	29	..	13	..	131	26	71	1	211	39	831	1,229	34/II/11
21	2	26	7	9	..	..	..	4	3	3	..	2	..	62	7	11	..	65	11	251	377	27
21	5	1	2	11	..	..	..	7	..	11	..	4	..	45	18	27	..	39	21	222	302	28
18	5	3	3	4	..	..	..	7	2	11	..	7	..	21	1	22	..	49	6	178	262	29
33	6	52	40	6	..	..	..	13	6	4	..	..	..	3	..	11	1	58	1	180	288	30
43	4	112	64	17	2	..	..	11	4	5	..	..	..	35	1	25	..	63	10	457	627	34/II/12
12	4	28	29	6	1	..	..	3	1	3	..	..	..	28	1	12	.	36	7	187	319	31
31	..	84	35	11	1	..	..	8	3	2	..	..	..	7	..	13	..	27	3	270	308	32
25	2	7	5	31	1	..	..	43	2	22	..	8	..	68	2	19	..	124	26	467	690	34/II/13
16	..	7	4	11	..	..	..	35	1	1	..	2	..	47	2	3	..	59	2	308	423	33
9	2	..	1	20	1	..	..	8	1	21	..	6	..	21	..	16	..	65	24	159	267	34
59	4	66	43	7	3	..	..	20	15	48	2	..	1	18	6	21	1	47	21	379	501	34/II/14
36	3	1	33	1	1	..	..	16	15	19	2	..	1	11	6	17	1	33	20	174	186	35
23	1	65	10	6	2	..	..	4	..	29	..	..	..	7	..	4	..	14	1	205	315	36
202	50	196	203	36	3	..	..	29	14	37	3	13	..	47	10	56	..	196	11	831	1,122	34/II/-
28	5	25	40	17	1	..	..	17	13	8	1	1	..	8	2	8	..	31	1	153	203	
28	5	25	40	17	1	..	..	17	13	8	1	1	..	8	2	8	..	31	1	153	203	37
105	22	140	130	4	1	..	..	12	1	15	..	7	..	13	..	28	..	88	1	394	510	
42	10	65	28	2	1	..	..	4	..	6	..	5	..	10	..	3	..	76	1	184	284	38
63	12	75	102	2	..	..	..	8	1	9	..	2	..	3	..	25	..	12	..	210	226	39
69	23	31	33	15	1	..	..	..	..	14	2	5	..	26	8	20	..	77	9	284	409	
27	..	22	20	7	..	..	..	..	..	4	1	2	..	9	3	16	..	28	3	114	204	40
42	23	9	13	8	1	..	..	..	..	10	1	3	..	17	5	4	..	49	6	170	205	41

जनगणना का प्राथमिक सारांश

स्थानीय कोड न	गणना/वार्ड गणना ब्लाक का नाम	गाव का क्षेत्रफल एकड़ मे नगर/वार्ड का वर्ग कि मी मे	आवाद रिहायशी मकानो की सख्या	परिवारो की सख्या	गिने गये व्यक्तियो की कुल सख्या (बेघरबार और सस्थाओ में रहने वाले व्यक्तियो सहित)			अनुसूचित जातियां		अनुसूचित-जन-जातियां		साक्षर एव शिक्षित व्यक्ति		(I-IX) कुल काम करने वाले	
					व्यक्ति	पु	स्त्री	पु	स्त्री	पु.	स्त्री	पु.	स्त्री	पु.	स्त्री
1	2	3	4	5	6	7	8	9	10	11	12	13	14	15	16
															नैनपुर
34/III/-	**नैनपुर (न. पा.)**	1.89	2,698	2,972	14,683	7,545	7,138	886	797	619	602	5,057	3,137	3,189	553
34/III/1	**वार्ड नं. 1**	..	1,196	1,196	6,131	3,119	3,012	312	296	164	125	2,088	1,251	1,343	201
	ब्लाक न. 1		170	170	846	428	418	69	65	15	5	312	175	176	41
	ब्लाक न. 2		133	133	709	354	355	96	102	12	12	189	61	164	42
	ब्लाक न. 3		133	133	666	336	330	83	83	14	10	183	68	155	17
	ब्लाक न. 4		112	112	524	268	256	13	15	33	28	160	157	117	24
	ब्लाक न. 5		93	93	433	235	198	11	5	35	13	177	90	101	11
	ब्लाक नं. 6		178	178	931	471	460	1	3	26	16	324	208	208	25
	ब्लाक न 7		116	116	561	281	280	10	5	22	34	174	101	115	9
	ब्लाक नं. 8		107	107	618	311	307	11	9	5	5	241	192	117	9
	ब्लाक नं 9		154	154	843	435	408	18	9	2	2	328	199	190	23
34/III/2	**वार्ड नं. 2**	..	763	763	4,001	2,099	1,902	270	212	120	127	1,538	1,073	842	57
	ब्लाक न. 10		101	101	443	220	223	37	30	20	24	137	99	106	15
	ब्लाक न. 11		52	52	261	131	130	8	7	8	8	77	70	50	15
	ब्लाक नं. 12		101	101	620	349	271	30	33	30	17	272	168	122	4
	ब्लाक न 13		248	248	1,296	656	640	45	22	35	54	506	404	263	9
	ब्लाक न. 14		112	112	542	288	254	100	84	18	17	198	116	126	9
	ब्लाक नं. 15		149	149	839	455	384	50	36	9	7	348	216	175	5
34/III/3	**वार्ड नं. 3**	..	411	490	2,229	1,162	1,067	166	152	122	120	732	449	459	94
	ब्लाक नं 16		250	250	1,101	563	538	67	66	27	25	384	290	212	61
	ब्लाक नं 17		50	74	381	198	183	60	61	25	22	144	80	74	2
	ब्लाक नं. 18		60	83	396	224	172	21	11	15	14	122	41	95	9
	ब्लाक नं. 19		51	83	351	177	174	18	14	55	59	82	38	78	22
34/III/4	**वार्ड नं. 4**	..	328	523	2,322	1,165	1,157	138	137	213	230	699	364	545	201
	ब्लाक नं. 20		94	155	655	327	328	48	41	32	44	204	123	145	47
	ब्लाक न. 21		96	196	818	413	405	36	33	27	19	276	151	189	43
	ब्लाक नं. 22		76	99	470	236	234	41	45	87	97	123	57	114	59
	ब्लाक न. 23		62	73	379	189	190	13	18	67	70	96	33	97	52

नैनपुर (न. पा.)

काम करने वाले																						
I		II		III		IV		V(a)		V(b)		VI		VII		VIII		IX		X		
																				काम न करने वाले		स्थानीय कोड न
पु.	स्त्री	पु.	स्त्री	पु	स्त्री	पु	स्त्री	पु	स्त्री	पु.	स्त्री	पु.	स्त्री	पु.	स्त्री	पु	स्त्री	पु	स्त्री	पु.	स्त्री	
17	18	19	20	21	22	23	24	25	26	27	28	29	30	31	32	33	34	35	36	37	38	1
नगरपालिका																						
332	**69**	**246**	**252**	**42**	**1**	**4**	..	**166**	**30**	**372**	**5**	**162**	**1**	**439**	**32**	**958**	**7**	**468**	**156**	**4,356**	**6,585**	**34/III/-**
154	**21**	**90**	**47**	**28**	**1**	**4**	..	**101**	**24**	**141**	**4**	**44**	**1**	**378**	**25**	**131**	**2**	**272**	**76**	**1,776**	**2,811**	**34/III/1**
8	.	..	..	3	..	.	..	1	..	18	.	6	1	68	7	18	..	54	33	252	377	1
22	2	6	8	10	..	..	..	42	18	19	3	13	.	17	3	4	1	31	7	190	313	2
28	1	8	5	1	1	..	.	17	..	13	.	12	..	35	6	25	..	16	4	181	313	3
38	7	8	11	3	.	..	.	11	1	9	.	5	..	10	..	10	..	23	5	151	232	4
5	..	2	..	4	..	..	..	6	1	9	..	..	..	38	6	5	..	32	4	134	187	5
20	3	7	4	5	..	4	..	6	3	38	1	..	..	76	1	23	..	29	13	263	435	6
18	7	45	.	1	..	..	..	1	..	10	..	5	..	7	..	24	..	4	2	166	271	7
3	1	1	..	1	..	..	..	8	..	7	.	..	..	53	1	10	1	34	6	194	298	8
12	..	13	19	..	..	..	..	9	1	18	..	3	..	74	1	12	..	49	2	245	385	9
..	..	**4**	..	5	..	..	..	**1**	..	**108**	..	**54**	..	**21**	**2**	**530**	**1**	**119**	**54**	**1,257**	**1,845**	**34/III/2**
..	..	..	..	..	..	..	..	..	..	13	..	2	..	7	1	53	..	31	14	114	208	10
..	..	..	..	1	..	..	..	..	..	4	..	..	..	1	..	21	..	23	15	81	115	11
..	.	..	..	..	..	..	..	..	..	13	..	9	..	..	..	84	..	16	4	227	267	12
..	..	4	..	..	..	..	..	..	..	57	..	4	..	..	..	183	.	15	9	393	631	13
..	..	..	..	4	..	..	..	1	..	14	..	29	..	7	..	52	..	19	**9**	162	245	14
..	..	..	..	..	..	..	..	.	..	7	.	10	..	6	1	137	1	15	3	280	379	15
69	**11**	**72**	**67**	**7**	..	..	..	**19**	**1**	**56**	..	**24**	..	**15**	**2**	**162**	.	**35**	**13**	**703**	**973**	**34/III/3**
16	6	28	41	7	..	..	..	15	..	27	.	14	..	7	2	72	..	26	12	351	477	16
2	..	**4**	1	..	..	..	..	3	1	11	..	7	..	..	..	45	..	2	..	124	181	17
16	..	24	9	..	..	..	..	1	..	10	..	2	.	2	..	35	..	5	..	129	163	18
35	5	16	16	..	..	..	..	..	..	8	..	1	..	6	..	10	..	2	1	99	152	19
109	**37**	**80**	**138**	**2**	..	..	..	**45**	**5**	**67**	**1**	**40**	..	**25**	**3**	**135**	**4**	**42**	**13**	**620**	**956**	**34/III/4**
10	3	18	37	1	..	..	..	19	5	23	..	16	..	6	..	41	..	11	2	182	281	**20**
23	5	8	21	1	..	..	..	9	..	26	1	15	..	12	2	74	3	**21**	11	224	362	**21**
31	4	26	53	..	..	.	..	14	..	13	..	9	..	2	1	15	1	4	..	122	175	**22**
45	25	28	27	..	..	..	..	3	..	5	..	..	..	5	..	5	..	6	..	92	138	**23**