CENSUS 1981

क्रम/SERIES-22

उत्तर प्रदेश

UTTAR PRADESH

भाग XIII - ब

प्राथमिक जनगणना सार

Part XIII - B

PRIMARY CENSUS ABSTRACT

जिला

जनगणना

हस्तपुस्तिका

DISTRICT CENSUS HAND BOOK

जिला

ललितपुर

DISTRICT LALITPUR

रवीन्द्र गुप्त
भारतीय प्रशासनिक सेवा
निदेशक जनगणना परिचालन,
उत्तर प्रदेश।

विषय सूची

		पृष्ठ सं०
1.	प्रस्तावना	i–ii
2.	प्राक्कथन	v–vi
3.	जिले का मानचित्र	viii–ix के बीच
4.	महत्वपूर्ण आंकड़े	ix–xi
5.	जिला जनगणना हस्तपुस्तिका का परिचय	xiii–xv
6.	जिला प्राथमिक जनगणना सार सामान्य जनसंख्या	10–13
7.	अनुसूचित जातियों के लिये प्राथमिक जनगणना सार	14–17
8.	अनुसूचित जनजातियों के लिये प्राथमिक जनगणना सार	18–21
9.	ग्रामीण/नगरीय प्राथमिक जनगणना सार (तहसीलों में ग्रामों तथा नगरों में वार्ड के अनुसार)	23–114
	तालबेहट तहसील	**23–44**
	(i) तहसील मानचित्र	22–23 के बीच
	(ii) ग्रामों की वर्णानुक्रम सूची	24–25
	(iii) ग्रामीण-प्राथमिक जनगणना सार	28–41
	(iv) नगरीय प्राथमिक जनगणना सार (तालबेहट नगरक्षेत्र)	42–43
	(v) तालबेहट नगरक्षेत्र का परिशिष्ट	44
	ललितपुर तहसील	**45–82**
	(i) तहसील मानचित्र	44–45 के बीच
	(ii) ग्रामों की वर्णानुक्रम सूची	46–48
	(iii) ग्रामीण प्राथमिक जनगणना सार	52–73
	(iv) नगरीय प्राथमिक जनगणना सार (ललितपुर नगरपालिका)	74–75
	(v) ललितपुर नगरपालिका का परिशिष्ट	77–79
	(vi) नगरीय प्राथमिक जनगणना सार (पाली नगरक्षेत्र)	80–81
	(vii) पाली नगरक्षेत्र का परिशिष्ट	82
	महरौनी तहसील	**83–114**
	(i) तहसील का मानचित्र	82–83 के बीच
	(ii) ग्रामों की वर्णानुक्रम सूची	84–86
	(iii) ग्रामीण प्राथमिक जनगणना सार	90–111
	(iv) नगरीय प्राथमिक जनगणना सार (महरौनी नगरक्षेत्र)	112–113
	(v) महरौनी नगरक्षेत्र का परिशिष्ट	114

CONTENTS

		Page No.
1.	Foreword	iii—iv
2.	Preface	vii—viii
3.	Map of the District	between viii—ix
4.	Important Statistics	ix—xi
5.	Introduction of District Census Handbook	xvii—xix
6.	Analytical Note	1—7
7.	District Primary Census Abstract—General Population	10—13
8.	District Primary Census Abstract for Scheduled Castes	14—17
9.	District Primary Census Abstract for Scheduled Tribes	18—21
10.	Rural/Urban Primary Census Abstract (by Villages of a Tahsil/Ward of a Town)	23—144
	TALBEHAT TAHSIL	**23—44**
	(i) Tahsil Map	between 22—23
	(ii) Alphabetical list of villages	26—27
	(iii) Rural Primary Census Abstract	28—41
	(iv) Urban Primary Census Abstract (Talbehat M. B.)	42—43
	(v) Appendix of Talbehat M. B.	44
	LALITPUR TAHSIL	**45—82**
	(i) Tahsil Map	between 44—45
	(ii) Alphabetical list of Villages	49—51
	(iii) Rural Primary Census Abstract	52—73
	(iv) Urban Primary Census Abstract (Lalitpur M. B.)	74—75
	(v) Appendix of Lalitpur M. B.	77—79
	(vi) Urban Primary Census Abstract (Pali T. A.)	80—81
	(vii) Appendix of Pali T. A.	82
	MAHRONI TAHSIL	**83—114**
	(i) Tahsil Map	between 82—83
	(ii) Alphabetical list of villages	87—89
	(iii) Rural Primary Census Abstract	90—111
	(iv) Urban Primary Census Abstract (Mahroni T. A.)	112—113
	(v) Appendix of Mahroni T. A.	114

प्रस्तावना

राज्य सरकारों की ओर से जनगणना संगठन द्वारा संकलित 'जिला जनगणना हस्तपुस्तिका' जनगणना का एक अत्यन्त महत्वपूर्ण प्रकाशन है। जिला जनगणना हस्तपुस्तिका का उपयोग योजनाकारको, प्रशासकों, विद्वानों तथा शोधकर्ताओं के द्वारा बराबर किया जाता हैं। निर्वाचन क्षेत्रों के निर्धारण, स्थानीय तथा क्षेत्रीय योजनाओं के बनाने तथा जिला प्रशासन में इसका विशेष महत्व है। जिला जनगणना हस्तपुस्तिका एकमात्र ऐसा प्रकाशन है जो कि प्राथमिक जनगणना सार के आंकड़े, ग्रामीण क्षेत्रों के ग्राम स्तर पर तथा नगर क्षेत्र के वार्ड अनुसार प्रस्तुत करता है। ग्रामों एवं नगरों में उपलब्ध सुविधाओं सम्बन्धी आंकड़े आदि भी इसमें प्रस्तुत किये गए हैं।

जिला जनगणना हस्तपुस्तिका श्रंखला का प्रारम्भ 1951 की जनगणना में हुआ। इसमें जिले के प्रत्येक ग्राम और नगर के लिए प्राथमिक जनगणना सार तथा जनगणना की प्रमुख सारणियां प्रकाशित की गई थीं। 1961 की जनगणना में जिला जनगणना हस्तपुस्तिका का क्षेत्र विस्तृत कर दिया गया तथा जिले का विवरणात्मक लेख प्रशासनिक आंकड़े, जनगणना सारणियाँ तथा ग्राम एवं नगर निदेशिका जिनमें प्राथमिक जनगणना सार भी था, प्रकाशित किये गये। 1971 में जिला जनगणना हस्तपुस्तिका श्रंखला तीन भागों में निकालना तय किया गया।

भाग "अ" में ग्राम एवं नगर निदेशिका, भाग "ब" में ग्राम एव नगर प्राथमिक जनगणना सार तथा भाग "स" में विश्लेषणात्मक लेख, प्रशासनिक आंकड़े, जिला जनगणना सारणियां एवं ग्राम सुविधाओं और प्राथमिक जनगणना सार पर आधारित कुछ विश्लेषणात्मक सारणियां रखी गयीं। यद्यपि कुछ राज्यों में भाग "स" को जिला जनगणना सारणियों तक ही सीमित रखा गया। कुछ अन्य राज्यों में संकलन एवं मुद्रण में विलम्ब होने के कारण इसे छापा नहीं गया।

1981 की जिला जनगणना हस्तपुस्तिका श्रंखला की रूपरेखा तैयार करते समय ग्राम व नगर निदेशिका के प्रारूपों को पुन: संरचित करते हुए कुछ नई सूचनाओं का समावेश करने का प्रयत्न किया गया है। साथ ही साथ 1971 के आंकड़ों से तुलना बनी रहे इसका भी ध्यान रखा गया है। विद्युत आपूर्ति को छोड़कर अन्य सभी सुविधाएं ग्राम निदेशिका में इस अनुदेश के साथ प्रस्तुत की गयी है कि यदि कोई सुविधा संदर्भित ग्राम में उपलब्ध नहीं हैं तो निकटतम स्थान की दूरी जहां यह सुविधा उपलब्ध है दर्शा दी जाय। ग्राम निदेशिका के परिवर्द्धित प्रारूप में विशेषकर अवस्थापना सुविधाओं एवं भूमि उपयोग से सम्बन्धित जो विस्तृत आंकड़े समाविष्ट किये गये हैं उनसे ग्रामीण क्षेत्रों में सूक्ष्म नियोजन की आवश्यकताओं की विशिष्ट पूर्ति की अपेक्षा है। यह केवल स्थानीय नियोजन में ही सहायक नहीं होगी बल्कि वस्तुओं एवं सेवाओं की आपूर्ति में और विकास में क्षेत्रीय असन्तुलन को कम करने में भी सहायक होगी।

संशोधित न्यूनतम आवश्यकता कार्यक्रम के लिए आकड़ों की पूर्ति उद्देश्य से कुछ नयी सूचनाओं का समावेश किया गया है। प्रौढ़ शिक्षा केन्द्र, प्राथमिक स्वास्थ्य उपकेन्द्र तथा सामुदायिक कार्यकर्ताओं पर सूचनायें इसी उद्देश्य से दी गयी हैं। ग्राम के लिए सम्पर्क मार्ग की नई सूचना से उन ग्रामों का पता चलेगा जिन तक पहुँचना दुर्लभ है। सुविधाओं से लाभान्वित जनसंख्या एवं परिवार संख्या अनुपात देखने के लिए एक नया स्तम्भ "कुल जनसंख्या एवं परिवारों की संख्या" दिया गया हैं। इसी संदर्भ में दो परिशिष्ट जोड़े गये हैं जिनमें अनुसूचित जाति तथा जनजाति का कुल जनसंख्या से अनुपात के अनुसार ग्रामों को तथा वे ग्राम जहां कोई भी सुविधा उपलब्ध नहीं हैं, को सूचीबद्ध किया गया है।

न्यूनतम आवश्यकता कार्यक्रम की आवश्यकताओं की पूर्ति के लिए नगर निदेशिका के प्रारूप में भी संशोधन करके कुछ नये मदों पर सूचना उपलब्ध करायी गयी है। इस लक्ष्य को ध्यान में रखकर प्रथम एवं द्वितीय श्रेणी के

नगरों लिए मलिन बस्तियों में उपलब्ध सुविधाओं (विवरण iv ए) का एक नया विवरण दिया गया है। यह अपेक्षा की जाती है कि मलिन बस्तियों के सुधार के लिए कार्यक्रम बनाने में इससे नियोजकों को सहायता मिलेगी। विवरण iv में अन्य सुविधाओं की तुलना में अनुसूचित जाति/अनुसूचित जनजाति की जनसंख्या तथा विवरण v में शैक्षिक सुविधाओं के अन्तर्गत प्रौढ़ शिक्षा कक्षाएं/केन्द्र अन्य सूचनाओं के साथ इसी आशय से दी गयी है। नगरीय क्षेत्र में सुविधाओं की आधारिक संरचना का अच्छा विश्लेषण नगरों की श्रेणी को ध्यान में रखकर किया जा सकता है। इसलिए हर विवरण में नगर की श्रेणी इंगित की जा रही है। कुछ विवरणों में नगर प्रशासन की प्रास्थिति तथा जनसंख्या के नये स्तम्भों को इसी उद्देश्य की पूर्ति के लिए सम्मिलित किया गया है।

प्राथमिक जनगणना सार का प्रारूप 1981 की जनगणना की व्यक्तिगत पर्ची में आर्थिक एवं अन्य प्रश्नों में परिवर्तन को ध्यान में रखकर बनाया गया है।

प्रकाशन में विलम्ब न होने के उद्देश्य से 1981 की जिला जनगणना हस्तपुस्तिका को इस प्रकार बनाया गया है कि भाग "अ" खण्ड में ग्राम एवं नगर निर्देशिका दी जाये और भाग "ब" में नगर/तहसील स्तर पर अनुसूचित जाति/अनुसूचित जनजाति के प्राथमिक जनगणना सार के साथ साथ ग्राम तथा नगर प्राथमिक जनगणना सार दिया जावे।

जिला जनगणना हस्तपुस्तिका के प्रारम्भ में अवस्थापना सुविधाओं में प्राथमिक जनगणना आंकड़ों पर तैयार इनसेट तालिका की सहायता से लिखित विश्लेषणात्मक लेख को देकर इसकी उपयोगिता को बढ़ाने का प्रयास किया गया है। प्रकाशन की उपयोगिता को बढ़ाने के लिए सीमायें तथा अन्य महत्व पूर्ण विशेषताओं को प्रदर्शित करते हुये जिला तथा तहसील के मानचित्रों को उचित स्थान पर दिया गया है।

यह प्रकाशन राज्य सरकार और जनगणना संगठन के संयुक्त सहयोग से श्री रवीन्द्र गुप्त, निदेशक जनगणना परिचालन, उत्तर प्रदेश के निर्देशन में आंकड़ों का एकीकरण एवं संकलन किया गया है। जिसमें मुद्रण व्यय को राज्य सरकार ने वहन किया है इस प्रकाशन की पररचना रूपांकन एवं समन्वय का कार्य मेरे कार्यालय के डा० एन० जी० नाग, उपमहारजिस्ट्रार (सामाजिक अध्ययन) ने किया। डा० वी० के० राय, उपमहारजिस्ट्रार (मानचित्र) ने मानचित्रों को तैयार करने में तकनीकी मार्गदर्शन दिया हैं। जनगणना निदेशालयों से प्राप्त आंकड़ों की जांच श्री एम० एम० दुआ, वरिष्ठ अनुसंधान अधिकारी ने की है। मैं उन सभी के प्रति आभार व्यक्त करता हूँ जिन्होंने इस परियोजना में अपना योगदान दिया है।

पी० पद्मनाभ
भारत के महारजिस्ट्रार

नई दिल्ली
26 अप्रैल, 1982

FOREWORD

The District Census Handbook (DCH), compiled by the Census Organization on behalf of the State Government is one of the most valuable products of the census. The DCH is constantly referred to by planners, administrators, academicians and researchers. It is *inter alia* used for delimitation of constituencies, formulation of local level and regional plans and as an aid to district administration. The District Census Handbook is the only publication which provides Primary Census Abstract (PCA) data upto village level for the rural areas ward-wise for each city or town. It also provides data on infra-structure and amenities in villages and towns, etc.

The District Census Handbook series was initiated during the 1951 Census. It contained important census tables and PCA for each village and town of the district. During 1961 Census the scope of the DCH was enlarged and it contained a descriptive account of the district, administrative statistics, census tables and a village and town directory, including PCA. The 1971 DCH series was planned in three parts. Part-A related to village and town directory, Part-B to village and town PCA and Part-C comprised analytical report, administrative statistics, district census tables and certain analytical tables based on PCA and amenity data in respect of villages. However, in some states it was confined to district census and in a few cases altogether given up due to delay in compilation and printing.

While designing the format of 1981 DCH series some new features along with the restructuring of the formats of village and town directory have been attempted. At the same time, comparability with the 1971 data has also been kept in view. All the amenities except power supply in the village have been brought together in the village directory with the instruction that in case in an amenity is not available in the referrent village the distance in broad ranges from the nearest place where the amenity is available may be given. The restructuring of the format of the village directory and incorporating more exhaustive data on infra-structure aspect particularly in relation to amenities and land-use pattern is expected to further meet the need of micro level planning for rural areas. It is expected to help not only in local area planning but regulating the provision of goods and services as well as to minimise the regional imbalances in the process of development. A few new items of information have also been introduced to meet some of the requirements of the Revised Minimum Needs Programme. Such new items of information as adult literacy centres, primary health sub-centres, and community health workers in the village have been introduced in the village directory with this objective in mind. The new item on approach to the village is to have an idea about the villages in the district which are inaccessible. A new column, "total population and number of households" has been introduced to examine the co-relation of the amenities with the population and number of households they serve. Addition of two more appendices listing the villages where no amenities are available and according to the proportion of Scheduled Caste and Scheduled Tribe population to the total population has also been made with this view in mind.

The formats of the town directory have also been modified to meet the requirements of the Minimum Needs Programme by providing information on a few new items. A new statement on civic and other amenities in Class-I and Class-II towns (Statement IV-A) has been introducted with this objective in mind. It is expected that this will help

the planners to chalk out programmes on provision of civic amenities for the improvement of slums. The columns on Scheduled Castes and Scheduled Tribes population in statement IV relating to civic and other amenities and adult literacy classes/centres under educational facilities in statement V are also added *inter alia* with this view. A significant addition is class of town in all the seven statements of the town directory. The infra-structure of amenities in urban areas of the country can be best analysed by taking the class of towns into consideration. The addition of the columns on civic administration status and population in a few statements also serves this purpose.

The format of the Primary Census Abstract for the villages and towns has been formulated in the light of changes in the economic and other questions canvassed through the individual ship of 1981 Census.

In order to avoid delay in publication of 1981 DCH series it has been so designed that Part-A of the volume contains village and town directory and Part-B, the PCA of villages and towns including the Scheduled Castes and Scheduled Tribes PCA upto Tahsil/Town levels. At the beginning of the DCH a detailed analytical note supported by a number of inset tables based on PCA and non-census data in relation to the infra-structure has been introduced to enhance its value. The District and Tahsil/Police Station/CD Block etc. level maps depicting the boundaries and other important features have been inserted at appropriate places to further enhance the value of the publication.

This publication is a joint venture of the State Government and the Census Organization. The data have been collected and compiled in the State under the direction of Sri Ravindra Gupta, the Director of Census Operations, U. P. on behalf of the State Government which has borne the cost of printing. The task of planning, designing and co-ordination of this publication was carried out by Dr. N. G. Nag, Deputy Registrar General (Social Studies) of my office. Dr. B. K. Roy, Deputy Registrar General (Map) provided the technical guidance in the preparation of the maps. Data received from Census Directorates have been scrutinised in the Social Studies Division at the headquarters under the guidence of Sri M. M. Dua, Senior Research Officer. I am thankful to all who have contributed in this project.

P. PADMANABHA
Registrar General, India

New Delhi,
The 26th April, 1982.

प्राक्कथन

कल्याणकारी प्रजातान्त्रिक प्रणाली में छोटी प्रशासनिक इकाइयों के आँकड़ों का एक विशेष महत्व होता है। शोधकर्ताओं, छात्रों तथा सामान्य व्यक्तियों की भिन्न-भिन्न प्रकार की आवश्यकताओं की पूर्ति के अतिरिक्त इन आंकड़ों की आवश्यकता प्रजातान्त्रिक संस्थाओं को चलाने, जिले स्तर पर नियोजन एवं प्रशासन हेतु विशेष होती है। ग्राम स्तरीय आँकड़े प्रस्तुत करने के कारण, जिला जनगणना हस्तपुस्तिका श्रृंखला को जनगणना के प्रकाशनों में एक विशेष स्थान प्राप्त है। छोटे क्षेत्र के आँकड़ों की आवश्यकता ने सदैव ही अधिकतर जनगणनाओं में ग्राम स्तर के आंकड़ों को किसी न किसी रूप में प्रकाशित करने के लिए तत्पर किया है। फिर भी जिला जनगणना हस्तपुस्तिका श्रृंखला का प्रारम्भ 1951 की जनगणना में ही हो सका। यह हस्तपुस्तिकाएँ जनगणना संगठन द्वारा उत्तर प्रदेश सरकार की ओर से तभी से नियमित रूप से प्रकाशित हुई है। जिला जनगणना हस्तपुस्तिकाएँ 1951/61 की जनगणना में प्रत्येक जिले के लिए दो खण्डों में, तथा 1971 में तीन खण्डों में प्रकाशित हुई थी। 1981 में यह दो खण्डों भाग 'अ' एवं भाग 'ब' में प्रकाशित होने जा रही है। इस श्रृंखला के उद्गम से एक अच्छी परम्परा यह बन गयी कि जनगणना के वृहद् परिचालन का लाभ लेते हुए सुविधाओं तथा अवस्थापना से सम्बन्धित सूचना ग्रामवार एकत्रित करके ग्राम तथा नगर निदेशिका के रूप में प्रकाशित की जाय।

परम्परा के अनुसार भाग 'अ' ग्राम तथा नगर निदेशिका का बना हुआ है जिसमें अवस्थापना सुविधायें तथा 1981 जनगणना से उपलब्ध जनसंख्या दी गयी है। भाग 'ब' में प्रत्येक ग्राम एवं नगर के लिए प्राथमिक जनगणना आँकड़े दिये गये हैं जिसमें कुल जनसंख्या के साथ-साथ अनुसूचित जाति, अनसूचित जनजाति, साक्षर, मुख्य श्रेणी के अनुसार मुख्यत: काम करने वाले, सीमान्तिक काम करने वाले, काम न करने वालों के अलग अलग आंकड़े दिये गये हैं।

जिला जनगणना हस्तपुस्तिका भाग 'अ' एवं भाग 'स' 1971 की जनगणना में अंग्रेजी में प्रकाशित की गयी थी। भाग 'ब' को हिन्दी तथा अंग्रेजी भाषाओं में अलग-अलग प्रकाशित किया गया था। फलस्वरूप आँकड़ों के प्रकाशन में विलम्ब हुआ और समयान्तर में वृद्धि के कारण उनके महत्व में पर्याप्त कमी आयी। अतएव इस बार जिला जनगणना हस्तपुस्तिका एक ही प्रति में द्विभाषी रूप में प्रकाशित की जा रही है। दोनों प्रकार के उपयोगकर्ताओं को संदर्भ सुलभ करने हेतु, ग्रामों की वर्णात्मक सूची हिन्दी तथा अंग्रेजी दोनों भाषाओं में दी गयी है। इस बार विश्लेषणात्मक लेख का क्षेत्र विस्तृत कर दिया गया है। इसमें (i) जिले का संक्षिप्त परिचय (ii) आंकड़ों का विश्लेषण तथा (iii) जिला जनगणना हस्तपुस्तिका का परिचय ग्राम तथा नगर निदेशिका में प्रयुक्त संकल्पनाओं की परिभाषा तथा सामान्य जनगणना संकल्पनाओं की परिभाषाएं सम्मिलित हैं। भाग 'ब' में आंकड़ों का विश्लेषण तथा भाग 'अ' की परिचयात्मक टिप्पणी से उपयुक्त अंश उद्धृत किया गया है।

ग्राम निदेशिका की सूचनाओं को लेखपालों के द्वारा एकत्रित किया गया था। उन्होंने अपने प्रभार के प्रत्येक ग्राम की सूचना एकत्रित की। कानूनगो तथा तहसीलदारों के जाँचोपरान्त यह सामग्री जनगणना निदेशालय को उपलब्ध हुयी। नगर निदेशिका की सूचना स्थानीय निकायों द्वारा उपलब्ध करायी गयी है। आंकड़ों के एकत्रीकरण के लिए मैं राजस्व एव स्वायत्त प्रशासन के प्रति आभार व्यक्त करता हूँ। जिले का परिचय तैयार करने के लिए भी जिला अधिकारियों से सामग्री प्राप्त की गयी थी। मैं उनके इस सहयोग के लिए अत्यधिक आभारी हूँ। मैं श्री पी० पद्मनाभ, महारजिस्ट्रार, भारत तथा डा० एन० जी० नाग, उपमहारजिस्ट्रार, सामाजिक अध्ययन

प्रभाग को उनके प्रेरणात्मक मार्गदर्शन के लिए आभार व्यक्त करता हूँ। मैं श्री लाल कृष्ण उपनिदेशक योजना एवं समन्वय, श्री अखलाक अहमद उपनिदेशक जिला जनगणना हस्तपुस्तिका तथा श्री आर० पी० सिंह, अनुसंधान अधिकारी मानचित्र को उनके परिश्रम के लिए धन्यवाद देता हूँ।

अन्त में मैं श्री अशोक दर, अधीक्षक, मुद्रण एवं लेखन सामग्री, उत्तर प्रदेश, इलाहाबाद तथा इस कार्यालय की मुद्रण शाखा के अन्य कर्मचारियों सहित श्री महेश चन्द्र पडलिया, सहायक निदेशक तथा आर० के० सक्सेना, वरिष्ठ तकनीकी सहायक (मुद्रण) का आभारी हूं, जिन्होंने इस प्रकाशन के मुद्रण में गहन निगरानी रखी है।

अपेक्षा तथा वास्तविकता में सदैव ही कुछ अन्तर होता है। फिर भी आशा करता हूँ कि जिला जनगणना हस्तपुस्तिका 1981 विभिन्न उपयोग कर्ताओं की सूक्ष्मस्तरीय आंकड़ों की आवश्यकता को अधिकांशत: पूर्ति करने में सफल होगी।

रवीन्द्र गुप्त
निदेशक
जनगणना परिचालन,
उत्तर प्रदेश

लखनऊ
दिनांक : 30 मार्च, 1983

PREFACE

The micro level data are of a distinct importance in a welfare democratic set-up. They are needed for running democratic institutions, district level planning and district administration besides catering to the assorted needs of researchers, scholars and common man. By presenting census data down to the level of villages, the District Census Handbook series occupies a placc of prominence in the galaxy of census publications. The need for small domain data always prompted publication of village figures in some form or the other in most of the censuses. Yet it was only in 1951 census that the publication of village statistics aquired the well deserved importance by the introduction of District Census Handbook series. These volumes have been published with unbroken regularity in Uttar Pradesh State since 1951 Census by the Census Organization on behalf of the Government of Uttar Pradesh.The District Census Handbook was brought out for each district in two volumes in 1951/1961, three volumes in 1971 and is being brought out in two volumes part A and part B in 1981. With the introduction of this series, it developed into a healthy tradition to collect village-wise information on amenities and infra-structure, taking advantage of the massive census operation and publish it in the form of village and town directories in volume A of the District Census Handbook.

Part A volume, in keeping with the tradition, consists of village and town directories, giving basic informantion relating to infra-structure and amenities and total population of each village and town as thrown up by the 1981 Census. The part B volume presents primary census data for each village and town giving total population with Scheduled Caste/Scheduled Tribe, literates, main workers by main category marginal workers and non-workers break-up.

The District Census Handbook part A and part C were published in English in 1971 Census. Part B volume was brought out in Hindi as well as in English in separate issues with a view to enlarging its utility. This, however, resulted in delayed publication of data, erroding some of their topicality by prolonged time-lag. This time, therefore, the District Census Handbooks are being brought out in diglot form in single volumes. The alphabetical list of villages is given in Hindi as well as in English to make the reference easier to both categories of users The scope of analytical notes has been enlarged this time. They consist of (i) a brief introduction of the District. (ii) analysis of data (iii) introduction to the Census Handbook; explanations of terms used in the village and town directories and definitions of census concept of general importance. Part B volume contains the analysis of data and the relevant portion of the third part of the analytical notes in Part A.

The non-census information was collected through the agency of lekhpals the basic revenue functionary. The lekhapals collected information for each village under their charge, It has passed on to the Census Directorate by the District Census Office after getting it duly vetted by the Land Records Inspectors and Tahsildars The information for towns as supplied by the local authorities, I gratefully acknowledge their role in collection of information. We have also used material made available to us by the Collectors and District Magistrates in drafting introductory notes on districts. I am extremely thankul to them for their assistance. I gratefully thank Sri P. Padmanabha, Registrar General, India and Dr. N. G. Nag, Deputy

Registrar General, Social Studies Division for their inspiring guidance that came handy to me all through. I also thank Sri Lal Kishan, Deputy Director, Planning and Co-ordination, Sri Akhlaq Ahmad, Deputy Director, District Census Handbook and Sri R. P. Singh Research Officer, Map of Census Directorate, Uttar Pradesh for their hard work.

In the end I am thankful to Shri Ashok Dar, Superintendent, Printing and Stationery, U. P., Allahabad and Shri M. C. Padalia, Assistant Director and Shri R. K. Saxena, Senior Technical Assistant (Printing) with the team of Printing unit of this office who have kept a constant watch upon the printing of this publication.

There is always some gap between what is desired and what is accomplished, both in terms of scope of the publication and accuracy of the published material, Yet, I hope, the Districtct Census Handbooks will largely rise to the expectations of the variegated users fulfilling some of their needs for micro level data.

RAVINDRA GUPTA
Director
Census Operations,
Uttar Pradesh

Lucknow,
30th March, 1983.

मुख्य आँकड़े
Important Statistics

विवरण Description			उत्तर प्रदेश Uttar Pradesh	ललितपुर Lalitpur
जनसंख्या Population	योग कुल Total	व्यक्ति Persons	110,862,013	577,648
		पुरुष Males	58,819,276	310,854
		स्त्रियाँ Females	52,042,737	266,794
	ग्रामीण Rural	व्यक्ति Persons	90,962,898	500,646
		पुरुष Males	48,041,185	269,927
		स्त्रियाँ Females	42,921,763	230,719
	नगरीय Urban	व्यक्ति Persons	19,899,115	77,002
		पुरुष Males	10,778,141	40,927
		स्त्रियाँ Females	9,120,974	36,075
वर्ष 1970-81 के दशक में जनसंख्या वृद्धि दर Decadal population growth rate 1971-81			25.49	+32.21
क्षेत्रफल (वर्ग कि०मी०) Area (Sq. Kms.)			294,411.00	5,039.00
जनसंख्या घनत्व (प्रतिवर्ग कि०मी०) Density of population (per Sq. Kms.)			377	114
लिंग अनुपात (प्रति हजार पुरुषों पर स्त्रियों की संख्या) Sex ratio (No. of females per 1000 males)			885	858
साक्षरता दर (प्रतिशत) Literacy rate (Percentage)		व्यक्ति Persons	27.16	21.34
		पुरुष Males	38.76	31.11
		स्त्रियाँ Females	14.04	9.96

विवरण Description		उत्तर प्रदेश Uttar Pradesh	ललितपुर Lalitpur
कुल जनसंख्या में नगरीय जनसंख्या का प्रतिशत Percentage of Urban population to total population		17.95	13.33
कुल जनसंख्या में प्रतिशत Percentage to total population			
(i) मुख्य काम करने वाले Main workers	व्यक्ति Persons	29.22	31.59
	पुरुष Males	50.31	54.66
	स्त्रियाँ Females	5.39	4.71
(ii) सीमान्तिक काम करने वाले Marginal workers	व्यक्ति Persons	1.49	8.07
	पुरुष Males	0.45	1.11
	स्त्रियाँ Females	2.67	16.17
(iii) काम न करने वाले Non-workers	व्यक्ति Persons	69.29	60.34
	पुरुष Males	49.24	44.23
	स्त्रियाँ Females	91.94	79.11
मुख्य काम करने वालों में प्रतिशत Percentage among Main workers			
(i) काश्तकार Cultivators	व्यक्ति Persons	58.52	60.81
	पुरुष Males	59.53	72.23
	स्त्रियाँ Females	47.83	34.08
(ii) खेतिहर मजदूर Agricultural Labourers.	व्यक्ति Persons	15.98	9.87
	पुरुष Males	14.16	7.71
	स्त्रियाँ Femals	35.23	39.08

विवरण Description		उत्तर प्रदेश Uttar Pradesh	ललितपुर Lalitpur
(iii) पारिवारिक उद्योग Household Industry	व्यक्ति Persons	3.70	3.19
	पुरुष Males	3.56	2.94
	स्त्रियां Females	5.21	6.59
(vi) अन्य काम करने वाले Other workers	व्यक्ति Persons	21.80	17.33
	पुरुष Males	22.75	17.12
	स्त्रियाँ Females	11.73	20.25
अनुसूचित जाति के व्यक्तियों का कुल जनसंख्या मे प्रतिशत Percentage of Scheduled Caste population to total population	व्यक्ति Persons	21.16	24.39
	पुरुष Males	21.08	24.03
	स्त्रियाँ Females	21.24	24.80
अनुसूचित जन जाति के व्यक्तियों का कुल जनसंख्या में प्रतिशत Percentage of Scheduled Tribe population to total population	व्यक्ति Persons	0.21	0.002
	पुरुष Males	0.21	0.001
	स्त्रियाँ Females	0.21	0.003
अधिकृत आवासीय मकानों की संख्या Number of occupied residential houses		17,759,479	103,990
ग्रामों की संख्या Number of villages	कुल योग Total		761
	आबाद Inhabited		683
	गैर आबाद Uninhabited		78
नगरों की संख्या Number of Towns		704	4

जिला जनगणना हस्तपुस्तिका का परिचय

जिला जनगणना हस्तपुस्तिका प्रत्येक जिले के लिए अलग-अलग दो खण्डों–भाग "अ" और भाग "ब" में प्रकाशित की जा रही है। भाग 'अ" खण्ड में ग्राम निदेशिका एवं नगर निदेशिका दी गई है जिसमें प्रत्येक ग्राम तथा नगर की 1981 जनगणना से प्राप्त जनसख्या तथा उनमें उपलब्ध सुविधाए एवं अवस्थापना सम्बन्धी सूचनाए प्रस्तुत की गई है। गैर जनगणना सूचनाए वर्ष 1979–80/1980–81 से सम्बन्धित है जो कि 1981 की जनगणना से लगभग समकालिक है। भाग "ब" में प्रत्येक ग्राम एवं नगर के लिए प्राथमिक जनगणना आँकड़े दिये गए हैं, जिन्हें जनगणना की विशिष्ट शब्दावली में प्राथमिक जनगणना सार (प्र०ज०सा०) कहा जाता है। प्राथमिक जनगणना सार में कुल जनसख्या के साथ अनुसूचित जाति, अनुसूचित जनजाति, साक्षर, मुख्य श्रेणियों के अनुसार मुख्य काम करने वालों, सीमान्तिक काम करने वालों तथा काम न करने वालों के अलग-अलग आँकड़े दिये गये है। दो विशेष सारणियां एक अनुसूचित जातियों के लिए दूसरी अनुसूचित जनजातियों के लिए भाग "ब" खण्ड में दी गयी है। ये सारणियों तहसीलवार, नगरवार तथा सम्पूर्ण जिले का अनुसूचित जातियों/जनजातियों के लिए प्राथमिक जनगणना सार प्रस्तुत करती हैं। पाठकों के लिए महत्वपूर्ण है कि वे जनगणना के सामान्य महत्व की संकल्पनाएं समझ लें।

1. ग्रामीण और नगरीय क्षेत्र

जनगणना आँकड़े ग्रामीण और नगर क्षेत्रों के लिए दिए गए हैं। एक ग्रामीण क्षेत्र गैर नगरीय क्षेत्र होता है जो स्पस्ट रूप से परिभाषित सीमा वाले ग्रामों का बना होता है और ये सबसे छोटी प्रशासनिक इकाई होते हैं यह कई बस्तियों (पुरवा/हेमटे) के भी बने हो सकते हैं परन्तु आँकड़े देने के लिए इनको एक इकाई माना जाता है। वन क्षेत्रों की आबादी को भी ग्राम माना गया है और प्रत्येक फारेस्ट रेंज अधिकारी का गश्ती क्षेत्र एक ग्राम माना गया है।

जनमणना के लिए नगरीय क्षेत्रों को विशेष रूप से परिभाषित किया गया है। परिभाषाओं को कुछ लोच के साथ अपनाया गया है ताकि स्थिति की आवश्यकताओं की पूर्ति के लिए छोटी छोटी भिन्नताओं का समायोजन किया जा सके। एक नगरीय इकाई को निम्नलिखित रूप से परिभाषित किया गया है :

(अ) नगर पालिका, निगम या छावनी बोर्ड के अन्तर्गत आने वाले सभी अधिसूचित नगरीय क्षेत्र,

(ब) वे सभी क्षेत्र जो निम्नलिखित मापदण्डों को पूरा करते हैं :

(i) न्यूनतम 5,000 जनसंख्या हो।

(ii) काम करने वाले पुरुषों की जनसंख्या का कम से कम 75 प्रतिशत गैर कृषि कार्यों में कार्यरत हों।

(iii) प्रतिवर्ग कि०मी० में कम से कम जनसंख्या का घनत्व 400 व्यक्ति हो(या एक हजार जनसंख्या-प्रतिवर्ग मील)

एक स्थान को नगर घोषित करने के लिए सम्बद्ध कृषि कार्यकलापों, जैसे मछली पकड़ना, लट्ठे काटना इत्यादि को 1981 की जनगणना में कृषि सम्बन्धी कार्यकलाप मानकर गैर कृषि क्षेत्र में कार्यरत पुरुषों का अनुपात कुल कार्यरत पुरुषों से निकाला गया है।

2. नगर समूह

1971 की जनगणना के अनुसार नगर समूह की संकल्पना को 1981 में भी अपनाया गया है। प्रायः नगरों की वृद्धि शहरों या नगरों की सांविधिक सीमाओं को पार कर जाती है। विशाल रेलवे कालोनियां, विश्वविद्यालय

परिसर, बन्दरगाह क्षेत्र, औद्योगिक क्षेत्र आदि नगर सीमा से बाहर आ जाते है परन्तु उनकी लगातार वृद्धि नगर के साथ होती है। यह अपवृद्धियाँ स्वयं में अलग नगर होने के योग्य हों या न हो परन्तु ये नगरीय क्षेत्र माने जाने योग्य है। ऐसे नगर अपनी अपवृद्धियों के क्षेत्र के साथ एक नगरीय क्षेत्र माने गये हैं और इसे नगर समूह का नाम दिया गया है। एक "नगर समूह" निम्नलिखित से बन सकता है :

(i) एक शहर लगातार वृद्धि सहित "अपवृद्धि" का वह भाग जो संविधिक नगर सीमाओं से बाहर हो परन्तु लगे हुये ग्राम या ग्रामों की सीमाओं में आता हो।

(ii) एक नगर समतुल्य अपवृद्धि के साथ दो या दो से अधिक आपस में लगे हुये नगर अपनी अपवृद्धियों के साथ जैसा कि (अ) में है या

(iii) एक शहर और एक या एक से अधिक लगे हुये नगर अपनी अपवृद्धियों के साथ जो लगातार कम फैले हों।

3. जनगणना मकान

जनगणना मकान एक भवन है या भवन का वह भाग है जिसका अलग से मुख्य प्रवेश द्वार, रास्ते या साझे के बरामदे या जीने इत्यादि से है तथा जिसका उपयोग एक अलग इकाई की तरह होता है या होता हुआ माना जाता है। यह खाली हो सकता है या इसका उपयोग निवास के लिए या गैर आवासीय उपयोग में या दोनों ही प्रकार के उपयोग में आ सकता हैं।

4. परिवार

परिवार ऐसे व्यक्तियों के समूह को कहते हैं जो सामान्यतः एक साथ रहते हों और यदि काम की आवश्यकता उन्हें मजबूर न करे तो एक ही रसोई में खाना खाते हों। परिवार ऐसे व्यक्तियों का हो सकता है जिनका आपस में रक्त सम्बन्ध हो अथवा असम्बन्धित हों या उसमें दोनों प्रकार के व्यक्ति हों। असम्बन्धित व्यक्तियों के परिवार के उदाहरण हैं, बोर्डिंग हाउस, मैस, होटल, आवासीय होस्टल, उद्धार गृह, जेल, आश्रम आदि। ऐसे परिवार संस्थागत परिवार कहे जाते है। परिवार एक व्यक्ति का, दो व्यक्तियों का और अनेक व्यक्तियों का हो सकता है। जनगणना के लिए इस प्रकार प्रत्येक इकाई को परिवार समझा गया है।

5. अनुसूचित जाति/अनुसूचित जनजाति

उस व्यक्ति की गणना अनुसूचित जाति या जनजाति में की गई है जिसकी जाति या जनजाति राज्य की अनुसूचित जातियों और जनजातियों की सूची में सम्मिलित है। अनुसूचित जातियां केवल हिन्दू और सिख धर्म के मानने वाले ही हो सकते हैं। अनुसूचित जनजाति का व्यक्ति किसी भी धर्म का मानने वाला हो सकता है।

6. साक्षर

वह व्यक्ति जो किसी भाषा में समझ के साथ लिख और पढ़ सकता है साक्षर माना गया है। वह व्यक्ति जो सिर्फ पढ़ सकता है लेकिन लिख नहीं सकता, साक्षर नहीं माना गया है। साक्षर होने के लिए आवश्यक नहीं है कि सम्बन्धित व्यक्ति ने औपचारिक रूप में शिक्षा प्राप्त की हो या कि निम्न स्तरतम की कोई परीक्षा उत्तीर्ण की हो।

7. काम करने वाले

1981 की जनगणना में एक व्यक्ति की आर्थिक स्थिति को इस प्रकार वर्गीकृत किया गया है

(i) मुख्य काम करने वाला

(ii) सीमान्तिक काम करने वाला

(iii) काम न करने वाला

1961 और 1971 की जनगणनाओं में काम करने वालों और काम न करने वालों के विभाजन का 1981 की जनगणना में समाप्त कर दिया गया है और एक वर्ष के संदर्भ में समय उपयोग मापदण्ड को अपनाया गया है वह व्यक्ति जो वर्ष के अधिकांश समय में आर्थिक कार्यकलापों में कार्यरत रहा हो (कम से कम 183 दिन) उसे मुख्य काम करने वाला माना गया है जबकि वे व्यक्ति जिन्होंने विगत वर्ष में कुछ ही समय काम किया हो, परन्तु वर्ष के अधिकांश समय में काम न किया हो, उन्हे सीमान्तिक काम करने वाला माना गया है। वे व्यक्ति जिन्होंने पिछले संदर्भ वर्ष के दौरान कुछ भी काम न किया हो, उसे काम न करने वाला माना गया है ।

किसी आर्थिक उत्पादन के कार्यकलापों में भाग लेने को 'कार्य" परिभाषित किया गया है। यह भाग शारीरिक या मानसिक दोनों प्रकार का हो सकता है। काम में केवल शारीरिक काम करना ही नहीं आता है वरन काम का प्रभावी देखरेख और निदेशन भी शामिल है।

8. **काश्तकार**

काश्तकार वह व्यक्ति माना गया है जो कि अकेला या कार्यकर्ता के रूप में सपरिवार अपनी स्वयं की जमीन सरकारी पट्टे पर प्राप्त या किसी दूसरे व्यक्ति या संस्था से बटाई या किराये पर ली गई अथवा अन्य प्रकार से प्राप्त जमीन पर खेती करता है। खेती करने में निदेशन और देखरेख भी सम्मिलित है। खाद्यान्न जैसे गेहूं, धान, ज्वार, बाजरा, रागी इत्यादि, अन्य फसलें जैसे गन्ना, मूंगफली, टेपियोका आदि तथा दाले, कच्चा जूट और अन्य इसी प्रकार रेशों की फसले कपास इत्यादि उत्पादन के लिए जोताई, बोवाई एवं कटाई को काश्तकारी माना गया है। परन्तु फल और सब्जी उगाना, बागवानी या चाय, काफी, रबर इत्यादि के पेड़ पौधे लगाना इसमें सम्मिलित नहीं है।

9. **खेतिहर मजदूर**

जो व्यक्ति नगद या जिन्स के रूप में मजदूरी लेकर किसी दूसरे व्यक्ति के खेत में काम करता है, वह खेतिहर मजदूर कहलाता है। उसे खेती में लाभ हानि से कोई सम्बन्ध नहीं होता है, वह केवल दूसरों के खेत में मजदूरी करता है।

10. **पारिवारिक उद्योग**

पारिवारिक उद्योग वह उद्योग है जो परिवार के मुखिया द्वारा स्वयं और मुख्यत: परिवार के अन्य सदस्यों द्वारा घर पर या ग्रामीण क्षेत्रों में गांव की सीमा के अन्तर्गत और नगरीय क्षेत्रों में उस मकान के अन्दर या अहाते में जिसमें परिवार रहता है, चलाया जाता है। मुखिया को सम्मिलित करके पारिवारिक उद्योग में अधिकतर कार्यकर्ता परिवार के होने चाहिए। उद्योग इस पैमाने पर नहीं होना चाहिए कि भारतीय कारखाना अधिनियम के अधीन रजिस्टर्ड होने योग्य हो या होने में आता हो।

उद्योग से आशय किसी वस्तु का उत्पादन संसाधन या मरम्मत से होता है, जैसे हथ-करघा से बुनाई, रंगाई बढ़ई गीरी, बीड़ी बनाना, मिट्टी के बर्तन बनाना, साइकिल की मरम्मत, लोहार गीरी, सिलाई आदि।

11. **अन्य काम करने वाले**

काश्तकार, खेतिहर मजदूर या पारिवारिक उद्योग में कार्यरत व्यक्तियों को छोड़कर सभी काम करने वाले इस वर्ग में आते हैं। इस वर्ग में कारखाने और बागवानी में काम करने वाले, सरकारी कर्मचारी, निगम के कर्मचारी, अध्यापक, पुजारी, मनोरंजन करने वाले व्यापारी, वाणिज्य, व्यवसाय, परिवहन, खनन, निर्माण का काम करने वाले आदि व्यक्ति आते हैं।

DISTRICT CENSUS HANDBOOK

District Census Hanbook is being brought out in two volumes—Part A and Part B for each district separately. The Part A volume consists of village and town directories giving basic information relating to infra-structure and amenities and total population of each village and town as thrown up by 1981 Census. The non-census information relates to the year 1979/80/1981, making it almost synchronous with the 1981 population census. Part B volume presents primary census data, known as in census Jargon as 'Primary Census Abstract' (PCA) for each village and ward of a town. The PCA gives total population with Scheduled Castes/Scheduled Tribes, literates, main workers by main categories, marginal workers and non-workers break-up. Two special tables—one for Scheduled Caste population and another for Scheduled Tribe population are also presented in Part B volume. These tables give tahsil-wise and town-wise and also for the district as a whole Scheduled Caste/Scheduled Tribe population. It is imortant for the readers to acquaint themselves with census concepts of general importance.

1. Rural and Urban Areas

The census data are presented by rural and urban areas. A rural area is non-urban consisting of revenue villages with well defined boundaries which is the smallest unit in the hierarchy of administrative units. It may comprise of several hamlets. Yet it is considered one unit for the presentation of data. Habitations in forest areas are also considered as villages and each Forest Range Officer's beat is considered as one forest village.

Urban areas have been especially defined for the purpose of population census. The definition is treated with some flexibility with a view to accommodating minor variation for meeting the exigency of the situation. An urban unit has been defined as follows :

(a) All places with a municipal; corporation, municipal board, cantonment board; notified area and town area.

(b) All other places which satisfy the following criteria :

(i) A minimum population of 5,000;

(ii) At least 75 per cent of the male working population engaged in non-agricultural activity.

(iii) A population of atleast 400 per Sq. km. (or one thousand per Sq. mile.)

Allied agricultural activities such as fishing, logging etc. have been considered agricultural in 1981 Census for determing the proportion of engagement of male population in non-agricultural activities for the purpose of declaring a place a town.

2. Urban Agglomeration

The concept of Urban Agglomeration of the 1971 is also adopted for 1981 Census. Very often the growth of towns overlapped the statutory limits of the city or town. Large railway colonies, university campuses, port areas, industrial areas etc. came up outside the limits of the town but they form continuous growth with the town. These outgrowths may

or may not by themselves qualify to be treated as separate towns but these outgrowths deserve to be treated as urban areas. Such a town with its outgrowth areas is treated as one urban unit and called 'Urban Agglomeration' and Urban Agglomeration may constitute :

(i) A city with continuous outgrowths, (the part of outgrowth being outside the statutory limits but falling within the boundaries of the adjoining village or villages).

(ii) One town with similar outgrowths or two or more adjoining towns with their outgrowths as in (i), or

(iii) A city and one or more adjoining town with their outgrowths all of which form a continuous spread.

3. Census House

A 'Census House' is a building or a part of a building having a separate main entrance from the road or common courtyard or staircase etc., used or recognised as a separate unit. It may be vacant or occupied. It may be used for residential or non-residential purpose or both.

4. Household

A 'Household' is a group of persons who commonly live together and who take their meals from a common kitchen unless the exigency of work prevents them from doing so. There may be a household of persons related by blood or unrelated persons or having a mix of both. Examples of unrelated household are boarding houses, messes, hostels, residential hostels, rescue homes, jails, *ashrams* etc. These are called institutional households. There may be one-member household, two-member households or multi-member households. For census purpose each one of these types is regarded as a household.

5. Scheduled Castes/Scheduled Tribes

A persons has been returned as belonging to a scheduled caste or scheduled tribe if caste or tribe to which he belongs is included in the schedule of the State. Scheduled caste can belong to Hindu or Sikh religion. However, a person belonging to scheduled tribe can profess any religion.

6. Literates

A persons who can both read and write with understanding in any language is to be taken as a literate. A person who can merely read but cannot write, is not a literate. It is not necessary that a person who is literate should have passed any minimum educational standard.

7. Workers

In 1981 Census, the economic status of a person has been classified as :

(i) Main-worker

(ii) Marginal worker

(iii) Non-worker

The dichotomy of workers and non-workers of 1961 and 1971 Census has been discarded in 1981 Census and time disposition criterion in economic activity with one year

reference period is apopted. A person who has engaged himself in economic activity for major part of the year (at least 183 days) is considered as main worker while those who have worked in for sometime during the last year but not major part of the year have been treated marginal worker. Those who have not worked at all during the one year reference period are non-workers.

Work has been defined as participation in any economically productive activity. Such participation may be physical or mental in nature. Work involves not only actual work but also effective supervision and direction of work.

8. Cultivator

A person is considered a cultivator if he has engaged in cultivation as a single worker or family worker of land woned or held from Government or held from private persons or institutions for payment in money, kind or share. Cultivation includes supervision or direction of cultivation.

Cultivation involves ploughing, sowing and harvesting and production of cereals and millet crops and other crops such as sugar cane, ground nuts, tapioca etc. and pulses, raw jute and kindered fibre crops, cotton etc. and does not include fruit and vegetable growing or keeping of orchards or groves or working on plantation like tea, coffee, rubber etc.

9. Agricultural Labour

A person who works in another person's land for wages in money, kind or share should be regarded as an agricultural labourer. He does not have a risk in the cultivation but merely works in another person's land for wages.

10. Household Industry

Household Industry is defined as an industry conducted by the head of the household himself/herself and or by the members of the household at home or within the precincts of the house where the household lives in urban areas. The larger proportion of workers in a household industry should consist of members of the household including the head. The industry should not be run on the scale of a registered factory which would qualify or has to be registered under the Indian Factories Act.

Industry implies production, processing, servicing or repair of articles or goods such as handloom weaving, dying, carpentry, bidi rolling, pottery manufacture. bicycle repairing, blacksmithy, tailoring etc.

11. Other Workers

All workers, who are not cultivators or agricultural labourers or engaged in Household Industry are treated as other workers. This category covers factory and plantation workers, Government servants, Municipal employees, teachers, priests, entertainment artists, workers engaged in trade, commerce, business, transport, mining, construction etc.

ANALYTICAL NOTE

The district of Lalitpur is one of the five districts of Jhansi division. It was created after the 1971 Census out of tahsils Mahroni and Lalitpur of Jhansi district. It lies between 24°11′ and 25°13′ north latitude and 78°11′ and 79°0′ east longitude. According to the Surveyor General of India the area of the district is 5,039 sq. km. It lies in the south-western corner of the state. It is encircled by the state of Madhya Pradesh from all sides except a little portion in the north where it forms boundary with district Jhansi. Rivers Betwa, Sagam, Shahzad and Jamm pass through the district.

It sustains a population of 5,77,648 giving a population density of 114 persons per sq. km. The total population of the district constitutes 0.52 per cent of state's population. It has a sex ratio (no. of females per 1,000 males) of 858. The district stands 25th in area and 52nd. in population amongst the 56 districts of the state. There are 103,990 occupied residential houses and 110,626 households in the district. An average household consists of about 5 persons. It comprises of 3 tahsils Talbehat, Lalitpur and Mahroni of which Lalitpur is largest in population and Talbehat the smallest, while in area also the position is just the same. There are 761 villages and 4 towns in the district.

Nearly 13.3 per cent of the population resides in the urban area while the remaining 86.7 per cent in the rural, Urbanisation in the district is lower than the state as a whole (17.9 per cent).

In the whole district, scheduled caste population is nearly 24.4 per cent of the total while scheduled tribe population is negligible.

The literacy is as high as 21.3 per cent in the district, about 31.1 per cent amongst males and 10.0 per cent amongst females. It is only 17.1 per cent in the rural and 48.8 per cent in the urban.

The participation rate in economic activity *i.e.* proportion of main workers to total population is about 31.6 per cent. Marginal workers constitute 8.1 per cent of the total population.

DISTRIBUTION OF POPULATION VILLAGES AND TOWNS

The following table presents tahsilwise rural and urban population by sex separately as also number of total and inhabited villages and number of towns in the tahsils of the district.

Table 1 : Population, number of villages and towns 1981

Name of tahsil	Population									No. of villages		
	Total			Rural			Urban			Total	Inhabited	No. of towns
	P	M	F	P	M	F	P	M	F			
1	2	3	4	5	6	7	8	9	10	11	12	13
1. Talbehat	155,943	84,926	71,017	148,262	80,845	67,417	7,681	4,081	3,600	169	160	1
2. Lalitpur	227,732	121,755	105,977	165,186	88,502	76,684	62,546	33,253	29,293	288	257	2
3. Mahroni	193,973	104,173	89,800	187,198	100,580	86,618	6,775	3,593	3,182	304	266	1
District	577,648	310,854	266,794	500,646	269,927	230,719	77,002	40,927	36,075	761	683	4

Tahsil Lalitpur (227,732) is the most populous followed by Mahroni and Talbehat. In the rural area Tahsil Mahroni and in Urban area tahsil Lalitpur has the highest population. Mahroni tahsil has the maximum number of total villages 304 of which 266 are inhabited, followed by Lalitpur 288 (257 inhabited) and Talbehat 169 (107 inhabited). The distribution of the towns is 2 in tahsil Lalitpur 1 each in tahsils Talbehat and Mahroni. The average population per village comes to 658. Lalitpur M.B. the district headquaters has a population of 55,756 Remaining towns are Talbehat T.A., Pali T.A. and Mahroni T.A.

GROWTH OF POPULATION

There has been an over all growth rate of +32.2 per cent in the district as a whole, +26.8 per cent in the rural and +83.4 per cent in the urban. The following table gives the position in each tahsil separately.

Table 2 : Decadal change in distribution of population

Tahsil	Population						Percentage decadal variation 1971-81		
	1971			1981					
	Total	Rural	Urban	Total	Rural	Urban	Total	Rural	Urban
1	2	3	4	5	6	7	8	9	10
1. Talbehat	116,614	109,096	7518	155,943	148,262	7,681	+33.73	+35.90	+20.17
2. Lalitpur	169,983	135,521	34,462	227,732	165,186	62,546	+35.97	+21.8	+981.49
3. Mahroni	150,323	150,323	..	193,973	187,198	6,775	+29.04	+24.53	+100.00
District	436,920	394,940	41,9805	77,648	500,646	77,002	+32.21	+26.77	+83.43

Tahsil Talbehat wasnewly created out of portion of tahsils Lalitpur and Mahroni. Tahsil Mahroni was entirely rural in 1971. Tahsil Lalitpur registered the highest growth (+34.0 per cent) followed by tahsils Talbehat (+33.7 per cent) and Mahroni (+29.0 per cent).

VILLAGES BY POPULATION RANGES

If the villages excluding the uninhabited one are arranged by population size (less than 200, 200-499, 500-1,999, 2,000-4,999, 5,000-9,999 and 10,000+) the position is as follows :

Table 3 : Distribution of villages by population Range

Range of population	No. of villages in each range	Percentage of village in each range
1	2	3
Up to 200	104	15.23
200—499	222	32.50
500—1999	319	46.71
2,000—4,999	35	5.12
5,000—9,999	3	0.44
10,000+	..	..
Total	**683**	100.00

Nearly half (46.7 per cent) of the villages are of size 500-1,999. Smaller villages with population less than 500 account for 47.7 per cent of the total villages. Villages with population 10,000 plus are non existent in the district.

VILLAGES BY DENSITY

If the villages are arranged by their density *i.e.*, population per sq. km., the distribution comes to as presented below :

Table 4 : Distribution of villages by Density

Range of density (per sq. km.)	Total No. of villages in each density range	Percentage of villages in each density range
1	2	3
0—10	18	2.64
11—20	12	1.76
21—50	73	10.69
51—100	253	37.04
101—200	275	40.26
201—300	39	5.71
301—500	10	1.46
500+	3	0.44
Not know	..	..
Total	683	100.00

Maximum number of villages have a density of 101-200, followed by villages with a density of 51-100. Small villages upto a density of 50 per sq. km. are only 15 per cent of the total number of the inhabited villages.

VILLAGES BY SCHEDULED CASTE POPULATION

Table 5 below gives the distribution of inhabited villages by proportion of Scheduled Castes.

Table 5 : Proportion of Scheduled Caste population to total population in the Villages

Percentage range of scheduled caste population to total population	No. of villages in each range	Percentage of villages in each range
1	2	3
NIL	48	7.03
0—5	15	2.20
6—10	39	5.71
11—15	63	9.22
16—20	79	11.57
21—30	191	27.96
31 & above	248	36.31
Total	683	100.00

There are 48 out of 683 inhabited villages which have no Scheduled Caste population. In 248 villages or 36.3 per cent of total villages scheduled caste population is over 31 per cent of the total population, followed by range 21-30 per cent which accounts for 27.96 per cent villages

SCHEDULED TRIBE POPULATION

No scheduled tribe population has been returned from the rural areas of the district. This is reflected in the table 6 presented below :

Table 6 : Proportion of Scheduled Tribe population to total population in each Range

Percentage range of scheduled tribe population to total population	No. of villages in each range	Percentage of villages in each range
1	2	3
NIL		
0—5		
6—15		
16—25	N I L	
26—35		
36—50		
51 & above		
Total		

SCHEDULED CASTE/SCHEDULED TRIBE IN TOWNS OF THE DISTRICT.

Nearly 13.0 per cent of urban population of the district consists of scheduled castes in towns and a negligible 0.02 by scheduled tribes. Table 7 below gives the scheduled castes and scheduled tribes population in different towns of the district :

Table 7 : Proportion of scheduled caste/scheduled tribe population in towns

Name of the town	Total population	Total scheduled caste population	Total Scheduled tribe population	Percentage of scheduled caste population to total population	Percentage of schedule tribe population to total population
1	2	3	4	5	6
1. Talbehat T.A.	7,681	1,443	..	18.79	..
2. Pali T.A.	6,790	982	..	14.46	..
3. Mahroni T.A.	6,775	1,328	..	19.60	..
4. Lalitpur M.B.	55,756	6,235	13	11.18	0.02
All Towns	77,002	9,988	13	12.97	0.02

Highest proportion of scheduled castes is in Mahroni T.A. and the lowest in Lalitpur M.B. Lalitpur M.B. alone returned a small figure belonging to scheduled tribes.

VILLAGES BY LITERACY RATE

An attempt to see how literacy is co-related with the sizes of the villages in the district has been made in table 8 below. The size ranges are same as in Table 3.

Table 8 : Literacy rate by population range of villages

Range of population	No. of villages in each range	Literacy Rate
1	2	3
Less than 200	104	11.37
200—499	222	14.40
500—1,999	319	15.62
2,000—4,999	35	23.24
5,000—9,999	3	19.75
10,000 & above	..	..
Total	683	17.11

Maximum literacy obtains in villages by population 2,000-4,999 villages followed by size class 5,000-9,999. Lowest literacy is observed in the range less than 200. By and large with the increase in population size, the literacy also goes up.

TOWNS BY LITERACY RATE

In the total urban area of Lalitpur comprising of 4 towns, the crude literacy rate comes to slightly over 48 per cent. Table 9 below gives the literacy rate for each town of the district.

Table 9 : Literacy rates for towns

Name of the town	Literacy Rate
1	2
1. Talbehat	46.58
2. Pali T.A.	32.84
3. Mahroni T.A.	44.62
4. Lalitpur M.B.	51.61
All Towns	48.84

Lalitpur M.B., the most populous town of the district has the highest literacy rate of 51.6 per cent and Pali T.A. the smallest town of the district has the lowest literacy rate of 32.8 per cent. In Talbehat T.A. (46.5 per cent) and Mahroni T.A. (46.6 per cent) more than two fifth of the population is literate.

LITERATES WORKERS AND SCHEDULED CASTE/SCHEDULED TRIBE POPULATION

Literacy is as high as 21.3 per cent in the district as a whole with 17.1 per cent in the rural and 48.8 per cent in the urban. Amongst the tahsils, Lalitpur has the highest literacy in total, rural and urban areas. Male literacy is higher in all areas in comparison to total literacy. It may be intersting to note that female literacy is as high as 35.4 per cent in the urban area of the district while it is as low as 5.9 per cent in the rural areas.

The district has about 24.4 per cent of its population belonging to Scheduled Castes with about 26.1 per cent in the rural and 13.0 per cent in the urban. A negligible proportion of Scheduled Tribe population has been returned from urban areas of Lalitpur tahsil.

Main workers constitute 31.6 per cent of the total population of the district with 32.3 per cent in the rural and 26.7 per cent in the urban. The highest participation is in Talbehat Tahsil and specially in its rural areas. Similar is the situation amongst the main male workers who constitute 54.7 per cent of total male population. 56 per cent in the rural and 46.0 per cent in the urban. Female participation is quite low around 4.7 per cent in the district as a whole. It is slightly high in the urban areas than in the rural. Marginal workers constitute 8.1 per cent of the total population. Female marginal participation is higher in both rural and urban areas.

After deducting the total workers *i.e.*, main plus marginal from total population, the remaining are non-workers. Around 60.3 per cent of total population consists of non-workers with 58.5 per cent in the rural and 72.5 per cent in the urban. Due to higher participation the proportion of male non-workers is less than half of the female non-workers in the district. A condenced table 10 is given here under providing full details on which this brief analysis has been based.

Table 10 : Literates workers, non-workers, scheduled caste/scheduled tribe population in the district

Name of tahsil	Total Rural Urban	Total population			Scheduled caste population to total population	Scheduled tribe population to total population	Literates to total population		
		P	M	F			P	M	F
1	2	3	4	5	6	7	8	9	10
1. Talbehat	T	155,943	84,926	71,017	23.69	..	18.03	27.01	7.28
	R	148,262	80,845	67,417	23.94	..	16.55	25.46	5.86
	U	7,681	4,081	3,600	18.79	..	46.58	57.80	33.86
2. Lalitpur	T	227,732	121,755	105,977	23.93	0.01	26.55	37.07	14.45
	R	165,186	88,502	76,684	28.62	..	17.83	28.01	6.07
	U	62,546	33,253	29,293	11.54	0.05	49.57	61.20	36.37
3. Mahroni	T	193,973	104,173	89,800	25.49	..	17.88	27.47	6.77
	R	187,198	100,580	86,618	25.70	..	16.92	26.37	5.94
	U	6,775	3,593	3,182	19.60	..	44.62	58.25	29.22
All Tahsils	T	577,648	310,854	266,794	24.39	0.002	21.34	31.11	9.96
	R	500,646	269,927	230,719	26.14	..	17.11	26.64	5.96
	U	77,002	40,927	36,075	12.97	0.02	48.84	60.60	35.49

Table : 10 Literates workers, non-workers, scheduled caste/scheduled tribe population in the district—*Concld*

Name of tahsil	Total Rural Urban	Percentage of										
		Main workers to total population			Marginal workers to total population			Total workers to total population			Non-workers to total population	
		P	M	F	P	M	F	P	M	F	P	M	F
		11	12	13	14	15	16	17	18	19	20	21	22
1. Talbehat	T	33.34	57.11	4.92	5.36	0.84	10.76	38.70	57.94	15.68	61.30	42.06	84.32
	R	33.76	57.78	4.94	5.59	0.83	11.30	39.35	58.62	16.24	60.65	41.39	83.76
	U	25.37	43.67	4.64	0.79	0.88	0.69	26.17	44.55	5.33	73.83	55.45	94.67
2. Lalitpur	T	31.08	52.91	6.00	10.71	1.37	21.43	41.79	54.28	27.43	58.21	45.72	72.57
	R	32.65	55.38	6.41	14.51	1.84	29.12	47.15	57.22	35.53	52.85	42.78	64.47
	U	26.94	46.33	4.93	0.67	0.12	1.29	27.61	46.46	6.22	72.39	53.54	93.78
3. Mahroni	T	30.78	54.70	3.03	7.15	1.02	14.25	37.93	55.72	17.28	62.07	44.28	82.72
	R	30.95	55.03	2.98	7.32	1.02	14.64	38.27	56.05	17.63	61.73	43.95	82.37
	U	26.08	45.42	4.24	2.29	1.09	3.65	28.37	46.51	7.89	71.63	53.49	92.11
All Tahsils	T	31.59	54.66	4.71	8.07	1.11	16.17	39.66	55.77	20.89	60.34	44.23	79.11
	R	32.34	55.97	4.69	9.18	1.23	18.48	41.52	57.21	23.17	58.48	42.79	76.83
	U	26.71	45.99	4.84	0.82	0.28	1.44	27.53	46.27	6.28	72.47	53.73	93.72

प्राथमिक जनगणना सार-पत्र
Primary Census Abstract

जिले का प्राथमिक

DISTRICT PRIMARY

लोकेशन कोड नं० Location Code No.	जिला/तहसील/ नगर समूह/शहर/कस्बा District/Tahsil/ U. A./City/Town	योग/ग्रामीण/ नगरीय Total/Rural/ Urban	क्षेत्रफल वर्ग कि०मी० Area in Km^2	आबाद आवासीय मकानों की संख्या Occupied Residential Houses	परिवारों की संख्या No. of House-holds	कुल जनसंख्या संस्थागत और बेघर जनसंख्या सहित Total Population Including Institutional and Houseless Population			अनुसूचित जातियाँ Scheduled Castes		
						व्य० P	पु० M	स्त्री F	व्य० P	पु० M	स्त्री F
1	2	3	4	5	6	7	8	9	10	11	12
33	**ललितपुर जनपद**	**योग**	**5,039.0**	**103,990**	**110,626**	**577,648**	**310,854**	**266,794**	**140,866**	**74,707**	**66,159**
		ग्रामीण	***5,018.4***	***91,099***	***96,643***	***500.646***	***269,927***	***230,719***	***130,878***	***69,364***	***61,514***
		नगरीय	**20.6**	**12,891**	**13,983**	**77,002**	**40,927**	**36,075**	**9,988**	**5,343**	**4,645**
1.	तालबेहट तहसील	योग	1,170.2	29,585	31,626	155,943	84,926	71,017	36,942	19,615	17,327
		ग्रामीण	1,168.7	28,183	30,153	148,262	80,845	67,417	35,499	18,829	16,670
		नगरीय	1·5	1,402	1,473	7,681	4,081	3,600	1,443	786	657
	तालबेहट नगरक्षेत्र	नगरीय	1.50	1,402	1,473	7,681	4,081	3,600	1,443	786	657
2.	ललितपुर तहसील	योग	2,086.4	39,392	42,355	227,732	121,755	105,977	54,489	28,653	25,836
		ग्रामीण	2,068.6	29,113	31,078	165,186	88,502	76,684	47,272	24,812	22,460
		नगरीय	17.8	10,279	11,277	62,546	33,253	29,293	7,217	3,841	3,376
	ललितपुर नगरपालिका	नगरीय	17.35	9,101	10,078	55,756	29,653	26,103	6,235	3,339	2,896
	पाली नगरक्षेत्र	नगरीय	0.51	1,178	1,199	6,790	3,600	3,190	982	502	480
3.	महरौनी तहसील	योग	1,878.1	35,013	36,645	193,973	104,173	89,800	49,435	26,439	22,996
		ग्रामीण	1,876.8	33,803	35,412	187,198	100,580	86,618	48,107	25,723	22,384
		नगरीय	1.3	1,210	1,233	6,775	3,593	3,182	1,328	716	612
	महरौनी नगरक्षेत्र	नगरीय	1.28	1,210	1.233	6,775	3,593	3,182	1,328	716	612

नोट : 1. राज्य /जिलों के अन्तिम "भौगोलिक क्षेत्र" आंकड़ों की आपूर्ति भारत के महासर्वेक्षक द्वारा की गई है तथा नगरीय इकाइयों से सम्बन्धित आकड़ों की आपूर्ति स्थानीय निकायों द्वारा की गई है। ग्रामीण क्षेत्र के लिए क्षेत्रीय आंकड़े जिले के क्षेत्र में से नगरीय क्षेत्र को घटाकर निकाले गये हैं। एक जिले में समस्त तहसीलों के क्षेत्रीय आंकड़ों का योग जिले के आंकड़ों के अनुरूप नहीं होगा, क्योंकि तहसील के क्षेत्रीय आँकड़ों की आपूर्ति निदेशक भूमि अभिलेख (राजस्व परिषद) द्वारा की गई है।

2. गाँववार क्षेत्रों के आँकड़े तहसीलदार द्वारा दिये गए हैं, जबकि प्रत्येक तहसील का ग्रामीण क्षेत्र (जिला प्राथमिक जनगणना सार में) राजस्व परिषद् उत्तर प्रदेश द्वारा दिए गए तहसील के कुल क्षेत्र में से नगरीय क्षेत्र को घटाकर निकाला गया है।

जनसंख्या सार
CENSUS ABSTRACT

अनुसूचित जनजातियाँ Scheduled Tribes			साक्षर Literates			मुख्य काम करने वाले Main Workers: कुल मुख्य काम करने वाले Total Main Workers (I–IX)			योग/ग्रामीण/नगरीय Total/Rural/Urban	जिला/तहसील/नगर समूह/कस्बा/शहर District/Tahsil/U. A./City/Town	लोकेशन कोड नं० Location Code No.
व्य० P	पु० M	स्त्री F	व्य० P	पु० M	स्त्री F	व्य० P	पु० M	स्त्री F			
13	14	15	16	17	18	19	20	21	3	2	1
13	**4**	**9**	**123,260**	**96,699**	**26,561**	**182,475**	**169,903**	**12,572**	**Total**	**Lalitpur District**	**33**
..	..	..	**85,653**	**71,896**	**13,757**	**161,908**	**151,082**	**10,826**	**Rural**		
13	**4**	**9**	**37,607**	**24,803**	**12,804**	**20,567**	**18,821**	**1,746**	**Urban**		
..	..	..	28,114	22,942	5,172	51,995	48,498	3,497	Total	Talbehat Tahsil	1
..	.	..	24,536	20,583	3,953	50,046	46,716	3,330	Rural		
..	..	..	3,573	2,359	1,219	1,949	1,782	167	Urban		
..	..	..	3,578	2,359	1,219	1,949	1,782	167	Urban	Talbehat T.A.	
13	4	9	60,455	45,144	15,311	70,778	64,422	6,356	Total	Lalitpur Tahsil	2
..	..	..	29,449	24,793	4,656	53,927	49,015	4,912	Rural		
13	4	9	31,006	20,351	10,655	16,851	15,407	1,444	Urban		
13	4	9	28,776	18,704	10,072	14,987	13,590	1,397	Urban	Lalitpur M.B.	
..	..	..	2,230	1,647	583	1,864	1,817	47	Urban	Pali T.A.	
..	..	..	34,691	28,613	6,078	59,702	56,983	2,719	Total	Mahroni Tahsil	3
..	..	..	31,668	26,520	5,148	57,935	55,351	2,584	Rural		
..	..	..	3,023	2,093	930	1,767	1,632	135	Urban		
..	..	..	3,023	2,093	930	1,767	1,632	135	Urban	Mahroni T.A.	

Note : 1. Provisional "Geographical Area" figures of state/districts are supplied by the Surveyor General. Figures for Urban area are those supplied by the Local Bodies. Area figures for rural area are derived by substracting the urban area from the total area of the district. The area figures totalled over all the tahsils in a district will not tally with the district figures because the former are those supplied by the Director of Land Records (Board of Revenue).

2. The villagewise areas are as reported by the Tahsildars, while the rural areas of each tahsil (in District Primary Census Abstract) has been derived by deducting the sum of urban areas from the total area figures of the tahsil furnished by the Board of Revenue, U. P.

जिले का प्राथमिक

DISTRICT PRIMARY

जोकेशन कोड नं० Location Code No.	जिला/तहसील/ नगर समूह/कस्बा/शहर District/Tahsil/ U. A./City/Town	योग/ग्रामीण/ नगरीय Total/Rural/ Urban	मुख्य काम करने वाले Main Workers								
			काश्तकार Cultivators (I)			खेतिहर मजदूर Agricultural Labourers (II)			पारिवारिक उद्योग उत्पादन, संस्थागत सर्विसिंग व मरम्मत Household Industry, Manufacturing, Processing, Servicing & Repairs (V (a))		
			व्य० P	पु० M	स्त्री F	व्य० P	पु० M	स्त्री F	व्य० P	पु० M	स्त्री F
1	2	3	22	23	24	25	26	27	28	29	30
	ललितपुर जनपद	**योग**	**127,014**	**122,729**	**4,285**	**18,012**	**13,099**	**4,913**	**5,817**	**4,989**	**828**
		ग्रामीण	**123,062**	**118,961**	**4,101**	**17,271**	**12,513**	**4,758**	**3,360**	**2,953**	**407**
		नगरीय	**3,952**	**3,768**	**184**	**741**	**586**	**155**	**2,457**	**2,036**	**421**
1.	तालबेहट तहसील	योग	37,838	36,043	1,795	4,158	3,201	957	1,696	1,438	258
		ग्रामीण	37,652	35,870	1,782	4,106	3,162	944	1,328	1,109	219
		नगरीय	186	173	13	52	39	13	368	329	39
	तालबेहट नगरक्षेत्र	नगरीय	186	173	13	52	39	13	368	329	39
2.	ललितपुर तहसील	योग	41,734	39,965	1,769	8,027	5,570	2,457	2,879	2,403	476
		ग्रामीण	38,590	36,970	1,620	7,400	5,062	2,338	898	790	108
		नगरीय	3,144	2,995	149	627	508	119	1,981	1,613	368
	ललितपुर नगरपालिका	नगरीय	1,812	1,670	142	517	427	90	1,849	1,483	366
	पाली नगरक्षेत्र	नगरीय	1,332	1,325	7	110	81	29	132	130	2
3.	महरौनी तहसील	योग	47,442	46,721	721	5,827	4,328	1,499	1,242	1,148	94
		ग्रामीण	46,820	46,121	699	5,765	4,289	1,476	1,134	1,054	80
		नगरीय	622	600	22	62	39	23	108	94	14
	महरौनी नगरक्षेत्र	नगरीय	622	600	22	62	39	23	108	94	14

जनगणना सार
CENSUS ABSTRACT

अन्य काम करने वाले Other Workers (III, IV, V (b), VI to IX)			सीमांतिक काम करने वाले Marginal Workers			काम न करने वाले Non-workers			योग/ग्रामीण/ नगरीय Total/Rural/ Urban	जिला/तहसील/ नगर समूह/शहर/कस्बा District/Tahsil/ U. A./City/Town	लोकेशन कोड नं० Location Code No.
व्य० P	पु० M	स्त्री F	व्य० P	पु० M	स्त्री F	व्य० P	पु० M	स्त्री F			
31	32	33	34	35	36	37	38	39	3	2	1
31,632	**29,086**	**2,546**	**46,599**	**3,446**	**43,153**	**348,574**	**137,505**	**211,069**	**Total**	**Lalitpur District**	**33**
18,215	**16,655**	**1,560**	**45,965**	**3,330**	**42,635**	**292,773**	**115,515**	**177,258**	**Rural**		
13,417	**12,431**	**986**	**634**	**116**	**518**	**55,801**	**21,990**	**33,811**	**Urban**		
8,303	7,816	487	8,352	710	7,642	95,596	35,718	59,878	Total	Talbehat Tahsil	1
6,960	6,575	385	8,291	674	7,617	89,925	33,455	56,470	Rural		
1,343	1,241	102	61	36	25	5,671	2,263	3,408	Urban		
1,343	1,241	102	61	36	25	5,671	2,263	3,408	Urban	Talbehat T.A.	
18,138	16,484	1,654	24,381	1,670	22,711	132,573	55,663	76,910	Total	Lalitpur Tahsil	2
7,039	6,193	846	23,963	1,629	22,334	87,296	37,858	49,438	Rural		
11,099	10,291	808	418	41	377	45,277	17,805	27,472	Urban		
10,809	10,010	799	204	41	163	40,565	16,022	24,543	Urban	Lalitpur M.B.	
290	281	9	214	..	214	4,712	1,783	2,929	Urban	Pali T.A.	
5,191	4,786	405	13,866	1,066	12,800	120,405	46,124	74,281	Total	Mahroni Tahsil	3
4,216	3,887	329	13,711	1,027	12,684	115,552	44,202	71,350	Rural		
975	899	76	155	39	116	4,853	1,922	2,931	Urban		
975	899	76	155	39	116	4,853	1,922	2,931	Urban	Mahroni T.A.	

अनुसूचित जातियों के लिए
PRIMARY CENSUS ABSTRACT

लोकेशन कोड नं० Location Code No.	जिला/तहसील/ नगर समूह/शहर/कस्बा District/Tahsil/U.A./ City/Town	योग/ ग्रामीण/ नगरीय Total/ Rural/ Urban	अ०जा०सदस्यों सहित परिवारों की संख्या No. of household with SC members	अनुसूचित जातियों की कुल जनसंख्या Total Population of Schedule Castes			साक्षर Literates		
				व्य० P	पु० M	स्त्री F	व्य० P	पु० M	स्त्री F
1	2	3	4	5	6	7	8	9	10
33.	**ललितपुर जनपद**	**योग**	**28,502**	**140,866**	**74,707**	**66,159**	**12,841**	**11,673**	**1,168**
		ग्रामीण	**26,614**	**130,878**	**69,364**	**61,514**	**9,741**	**9,238**	**503**
		नगरीय	**1,888**	**9,988**	**5,343**	**4,645**	**3,100**	**2,435**	**665**
1.	तालबेहट तहसील	योग	7,626	36,942	19,615	17,327	2,769	2,568	201
		ग्रामीण	7,353	35,499	18,829	16,670	2,341	2,200	141
		नगरीय	273	1,443	786	657	428	368	60
	तालबेहट नगरक्षेत्र	नगरीय	273	1,443	786	657	428	368	60
2.	ललितपुर तहसील	योग	11,254	54,489	28,653	25,836	5,486	4,757	729
		ग्रामीण	9,956	47,272	24,812	22,460	3,134	2,974	160
		नगरीय	1,298	7,217	3,841	3,376	2,352	1,783	569
	ललितपुर नगरपालिका	नगरीय	1,089	6,235	3,339	2,896	2,227	1,671	556
	पाली नगरक्षेत्र	नगरीय	209	982	502	480	125	112	13
3.	महरौनी तहसील	योग	9,622	99,435	26,439	22,996	4,586	4,348	238
		ग्रामीण	9,305	48,107	25,723	22,384	4,266	4,064	202
		नगरीय	317	1,328	716	612	320	284	36
	महरौनी नगरक्षेत्र	नगरीय	317	1,328	716	612	320	284	36

प्राथमिक जनगणना सार
FOR SCHEDULED CASTES

कुल मुख्य काम करने वाले Total Main Workers (I—IX)			मुख्य काम करने वाले Main Workers — कास्तकार Cultivators (I)			योग/ग्रामीण/नगरीय Total/Rural/Urban	जिला/तहसील/नगर समूह/शहर/कस्बा District/Tahsil/U.A./City/Town	लोकेशन कोड नं० Location Code No.
व्य० P	पु० M	स्त्री F	व्य० P	पु० M	स्त्री F			
11	12	13	14	15	16	3	2	1
47,264	**41,878**	**5,386**	**29,182**	**28,087**	**1,095**	**Total**	**Lalitpur District**	**33**
44,399	**39,426**	**4,973**	**28,816**	**27,735**	**1,081**	**Rural**		
2,865	**2,452**	**413**	**366**	**352**	**14**	**Urban**		
12,613	11,164	1,449	7,936	7,456	480	Total	Talbehat Tahsil	1
12,244	10,825	1,419	7,910	7,434	476	Rural		
369	339	30	26	22	4	Urban		
369	339	30	26	22	4	Urban	Talbehat T.A.	
18,606	15,910	2,696	9,399	8,997	402	Total	Lalitpur Tahsil	2
16,512	14,133	2,379	9,191	8,795	396	Rural		
2,094	1,777	317	208	202	6	Urban		
1,802	1,494	308	92	86	6	Urban	Lalitpur M.B.	
292	283	9	116	116	..	Urban	Pali T.A.	
16,045	14,804	1,241	11,847	11,634	213	Total	Mahroni Tahsil	3
15,643	14,468	1,175	11,715	11,506	209	Rural		
402	336	66	132	128	4	Urban		
402	336	66	132	128	4	Urban	Mahroni T.A.	

अनुसूचित जातियों के लिए

PRIMARY CENSUS ABSTRACT

लोकेशन कोड नं० Location Code No.	जिला/तहसील/ नगर समूह/शहर/कस्बा District/ Tahsil/ U. A./City/Town	योग/ ग्रामीण/ नगरीय Total/ Rural/ Urban	मुख्य काम करने वाले Main Workers								
			खेतिहर मजदूर Agricultural Labourers (II)			पारिवारिक उद्योग, उत्पादन, संसाधन, सर्विसिंग व मरम्मत V (क) Household Industry, Manufacturing, Processing, Servicing and Repairs V (a)			अन्य काम करने वाले III/IV/V(ख)/VII/IX Othe, workers III/IV/V(b)/VI to IX		
			व्य० P	पु० M	स्त्री F	व्य० P	पु० M	स्त्री F	व्य० P	पु० M	स्त्री F
1	2	3	17	18	19	20	21	22	23	24	25
33	**ललितपुर जनपद**	**योग**	**9,868**	**7,104**	**2,764**	**1,756**	**1,348**	**408**	**6,458**	**5,339**	**1,119**
		ग्रामीण	**9,723**	**6,994**	**2,729**	**1,208**	**935**	**273**	**4,652**	**3,762**	**890**
		नगरीय	**145**	**110**	**35**	**548**	**413**	**135**	**1,806**	**1,577**	**229**
1.	तालबेहट तहसील	योग	2,288	1,728	560	719	550	169	1,670	1,430	240
		ग्रामीण	2,282	1,722	560	624	460	164	1,428	1,209	219
		नगरीय	6	6	..	95	90	5	242	221	21
	तालबेहट नगरक्षेत्र	नगरीय	6	6	..	95	90	5	242	221	21
2.	ललितपुर तहसील	योग	4,478	3,112	1,366	696	516	180	4,033	3,285	748
		ग्रामीण	4,381	3,031	1,350	276	213	63	2,664	2,094	570
		नगरीय	97	81	16	420	303	117	1,369	1,191	178
	ललितपुर नगरपालिका	नगरीय	61	50	11	364	248	116	1,285	1,110	175
	पाली नगरक्षेत्र	नगरीय	36	31	5	56	55	1	84	81	3
3.	महरौनी तहसील	योग	3,102	2,264	838	341	282	59	755	624	131
		ग्रामीण	3,060	2,241	819	308	262	46	560	459	101
		नगरीय	42	23	19	33	20	13	195	165	30
	महरौनी नगरक्षेत्र	नगरीय	42	23	19	33	20	13	195	165	30

प्राथमिक जनगणना सार

FOR SCHEDULED CASTES

सीमांतिक काम करने वाले Marginal Workers			काम न करने वाले Non-workers			योग/ ग्रामीण/ नगरीय Total/ Rural/ Urban	जिला/तहसील/ नगर समूह/शहर/कस्बा District/Tahsil/ U. A. /City/Town	लोकेशन कोड नं० Location Code No.
व्य० P	पु० M	स्त्री F	व्य० P	पु० M	स्त्री F			
26	27	28	29	30	31	3	2	1
15,142	**984**	**14,158**	**78,460**	**31,845**	**46,615**	**Total**	**Lalitpur District**	33
14,951	**969**	**13,982**	**71,528**	**23,769**	**42,559**	**Rural**		
191	**15**	**176**	**6,932**	**2,876**	**4,056**	**Urban**		
2,278	142	2,136	22,051	8,309	13,742	Total	Talbehat Tahsil	1
2,270	142	2,128	20,985	7,862	13,123	Rural		
8	..	8	1,086	447	619	Urban		
8	..	8	1,066	447	619	Urban	Talbehat T.A.	
7,868	516	7,352	28,015	12,227	15,788	Total	Lalitpur Tahsil	2
7,731	509	7,222	23,029	10,170	12,859	Rural		
137	7	130	4,986	2,057	2,929	Urban		
54	7	47	4,379	1,838	2,541	Urban	Lalitpur M.B.	
83	..	83	607	219	388	Urban	Pali T.A.	
4,996	326	4,670	28,394	11,309	17,085	Total	Mahroni Tahsil	3
4,950	318	4,632	27,514	10,937	16,577	Rural		
46	8	38	880	372	508	Urban		
46	8	38	880	372	508	Urban	Mahroni T.A.	

अनुसूचित जनजातियों के लिए

PRIMARI CENSUS ABSTRACT

लोकेशन कोड नं० Location Code No.	जिला/तहसील/ नगर समूह/शहर/कस्बा District/Tahsil/ U. A./City/Town	योग/ ग्रामीण/ नगरीय Total/ Rural/ Urban	अ० ज० जा० सदस्यों सहित परिवारों की संख्या No. of house-holds with ST members	अनुसूचित जनजातियों की कुल जनसंख्या Total Population of Scheduled Tribes			साक्षर Literates		
				व्य० P	पु० M	स्त्री F	व्य० P	पु० M	स्त्री F
1	2	3	4	5	6	7	8	9	10
33	**ललितपुर जनपद**	**योग**	**2**	**13**	**4**	**9**	**4**	**3**	**1**
		ग्रामीण	..	..	..	..	..	..	..
		नगरीय	**2**	**13**	**4**	**9**	**4**	**3**	**1**
1.	तालबेहट तहसील	योग	..	..	..	..	..	..	..
		ग्रामीण	..	..	..	..	..	..	..
		नगरीय	..	..	..	..	..	..	..
	तालबेहट नगरक्षेत्र	नगरीय	..	..	..	..	..	..	..
2.	ललितपुर तहसील	योग	2	13	4	9	4	3	1
		ग्रामीण	..	..	..	..	..	..	..
		नगरीय	2	13	4	9	4	3	1
	ललितपुर नगरपालिका	नगरीय	2	13	4	9	4	3	1
	पाली नगरक्षेत्र	नगरीय	..	..	..	..	..	..	..
3.	महरौनी तहसील	योग	..	..	..	..	..	..	..
		ग्रामीण	..	..	..	..	..	..	..
		नगरीय	..	..	..	..	..	..	..
	महरौनी नगरक्षेत्र	नगरीय	..	..	..	..	..	..	..

प्राथमिक जनगणना सार

FOR SCHEDULED TRIBES

कुल मुख्य काम करने वाले Total Main Workers (I—IX)			मुख्य काम करने वाले Main Workers			योग/ ग्रामीण/ नगरीय Total/ Rural/ Urban	जिला/तहसील/ नगर समूह/शहर/कस्बा District/Tahsil/ U. A./City/Town	लोकेशन कोड नं० Location Code No.
			काश्तकार Cultivators (I)					
व्य० P	पु० M	स्त्री F	व्य० P	पु० M	स्त्री F			
11	12	13	14	15	16	3	2	1
2	**2**	..	..	..	..	**Total**	**Lalitpur District**	33
..	..	..	..	..	..	**Rural**		
2	**2**	..	..	..	..	**Urban**		
..	..	..	..	..	..	Total	Talbehat Tahsil	1
..	..	..	..	..	..	Rural		
..	..	..	..	..	..	Urban		
..	..	..	..	..	..	Urban	Talbehat T.A.	
2	2	..	..	..	..	Total	Lalitpur Tahsil	2
..	..	..	..	..	..	Rural		
2	2	..	..	..	..	Urban		
2	2	..	..	..	..	Urban	Lalitpur M.B.	
..	..	..	..	..	..	Urban	Pali T.A.	
..	..	..	..	..	..	Total	Mahroni Tahsil	3
..	..	..	..	.	..	Rural		
..	..	..	..	..	..	Urban		
..	..	..	..	..	..	Urban	Mahroni T.A.	

अनुसूचित जनजातियों के लिए
PRIMARY CENSUS ABSTRACT

लोकेशन कोड नं० Location Code No.	जिला/तहसील/ नगर समूह/शहर/कस्बा District/Tahsil/ U. A./City/Town	योग/ ग्रामीण/ नगरीय Total/ Rural/ Urban	मुख्य काम करने वाले Main Workers								
			खेतिहर मजदूर Agricultural Labourers (II)			पारिवारिक उद्योग, उत्पादन, संसाधन, मर्विसिंग व मरम्मत V (क) Household Industry, Manufacuring, Processing, Servicing and Repairs V (a)			अन्य काम करने वाले III/IV/V(ख)/VIसेIX Other workers III/IV/V(b)/VI to IX		
			व्य० P	पु० M	स्त्री F	व्य० P	पु० M	स्त्री F	व्य० P	पु० M	स्त्री F
1	2	3	17	18	19	20	2I	22	23	24	25
33	**ललितपुर जनपद**	**योग**	..	..	..	..	..	..	**2**	**2**	..
		ग्रामीण	..	..	..	..	..	..	..	..	..
		नगरीय	..	..	..	..	..	..	**2**	**2**	..
1.	तालबेहट तहसील	योग	..	..	..	..	..	..	..	..	..
		ग्रामीण	..	..	..	..	..	..	..	..	..
		नगरीय	..	..	..	..	..	..	..	..	..
	तालबेहट नगरक्षेत्र	नगरीय	..	..	..	..	..	..	..	..	..
2.	ललितपुर तहसील	योग	..	..	..	..	..	..	2	2	..
		ग्रामीण	..	..	..	..	..	..	..	..	..
		नगरीय	..	..	..	..	..	..	2	2	..
	ललितपुर नगरपालिका	नगरीय	..	..	..	..	..	..	2	2	..
	पाली नगरक्षेत्र	नगरीय	..	..	..	..	..	..	..	..	..
3.	महरौनी तहसील	योग	..	..	..	..	..	..	..	..	..
		ग्रामीण	..	..	..	..	..	..	..	..	..
		नगरीय	..	..	..	..	..	..	..	..	..
	महरौनी नगरक्षेत्र	नगरीय	..	..	..	..	..	..	..	..	..

प्राथमिक जनगणना सार
FOR SCHEDULED TRIBES

सीमांतिक काम करने वाले Marginal Workers			काम न करने वाले Non-workers			योग/ ग्रामीण/ नगरीय Total/ Rural/ Urban	जिला/तहसील/ नगर समूह/शहर/कस्बा District/Tahsil/ U. A./City/Town	लोकेशन कोड नं० Location Code No.
व्य० P	पु० M	स्त्री F	व्य० P	पु० M	स्त्री F			
26	27	28	29	30	31	3	2	1
..	..	..	**11**	**2**	**9**	**Total**	**Lalitpur District**	**33**
..	..	..	..	..	..	**Rural**		
..	..	..	**11**	**2**	**9**	**Urban**		
..	..	..	..	..	..	Total	Talbehat Tahsil	1
..	..	..	..	:	..	Rural		
..	..	..	..	..	..	Urban		
..	..	..	..	..	..	Urban	Talbehat T.A.	
..	..	..	11	2	9	Total	Lalitpur Tahsil	2
..	..	..	..	..	..	Rural		
..	..	..	11	2	9	Urban		
..	..	..	11	2	9	Urban	Lalitpur M.B.	
..	..	..	..	..	..	Urban	Pali T.A.	
..	..	..	..	..	..	Total	Mahroni Tahsil	3
..	..	..	..	..	..	Rural		
..	..	..	..	..	..	Urban		
..	..	..	..	..	..	Urban	Mahroni T.A.	

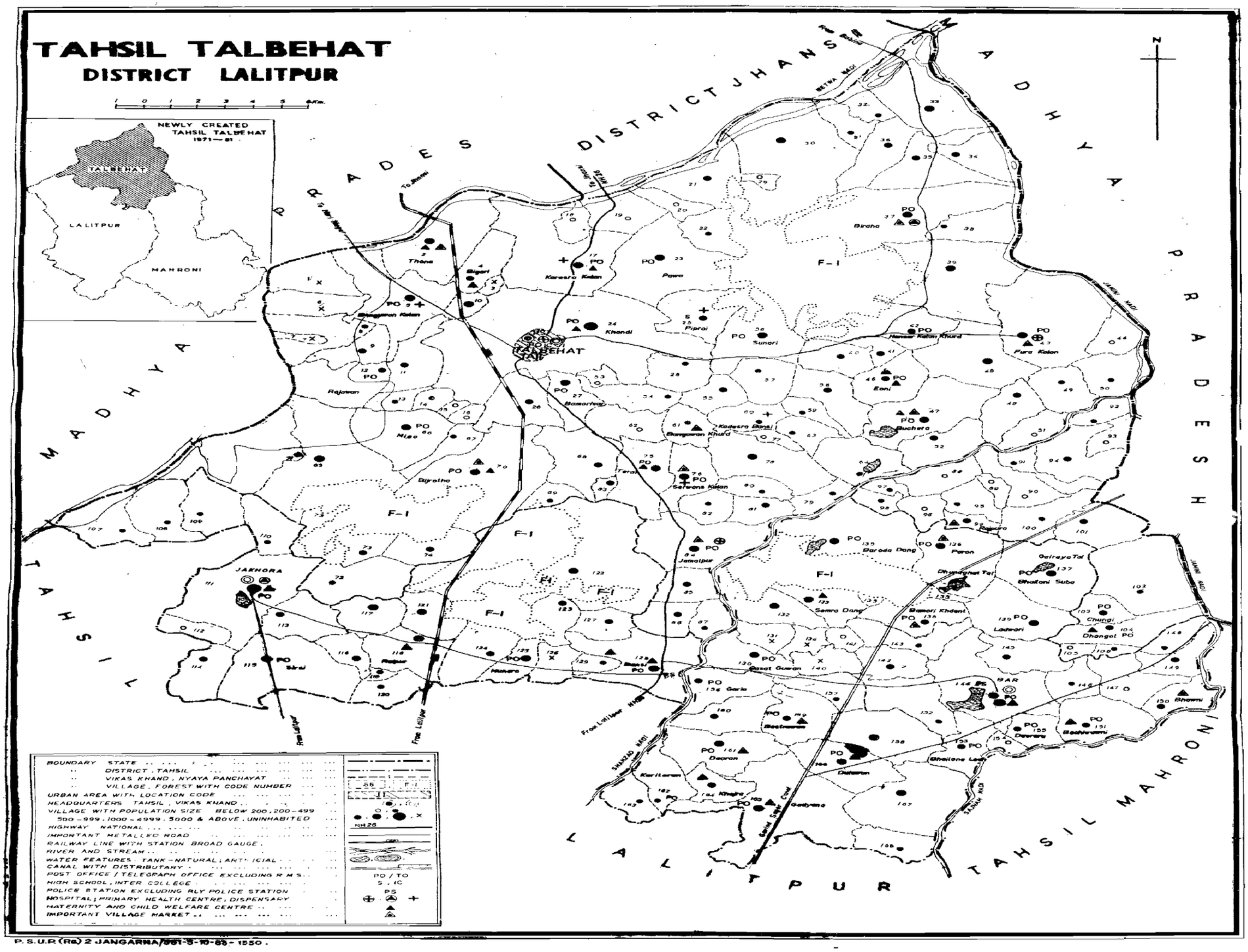

P. S. U. P. (Re) 2 JANGARNA/881-5-10-85 - 1550.

1-तालबेहट तहसील

1-TALBEHAT TAHSIL

वर्णानुक्रम ग्रामों की सूची

तालबेहट तहसील

क्रम संख्या	ग्राम का नाम	लोकेशन कोड नं०	क्रम संख्या	ग्राम का नाम	लोकेशन कोड नं०	क्रम संख्या	ग्राम का नाम	लोकेशन कोड नं०
1	2	3	1	2	3	1	2	3
1	असउपुरा	86	36	गदयाना	165	71	धमना	143
2	इमालिया	163	37	गुलैंदा	73	72	धर्मपुरा बाजनों	120
3	उगरपुर	36	38	गूगर	8	73	धुखारा	108
4	उदगुवाँ	54	39	गेवरा गुन्देरा	30	74	नगदा	3
5	ऐवनी	46	40	गैंदोरा	145	75	नगवाँस	113
6	ककडारी	68	41	घुवरा	119	76	नटराई	112
7	ककरेला	91	42	चन्द्रापुर	28	77	नत्थीखेरा	39
8	कठवर	148	43	चादरो	52	78	नया खेड़ा	93
9	कडेसरा कलां	17	44	चुनगी	103	79	पठा पचौड़ा	147
10	कडेसरा खुर्द	63	45	चुरावनी	40	80	पवा	23
11	कडेसरा बाँसी	60	46	चौबारो	48	81	पारौन	136
12	कपडौर कलाँ	6	47	छिपाई	121	82	पिपरा	117
13	कपडौर खुर्द	1	48	जखौरा	111	83	पिपराई	25
14	करमई	167	49	जमालपुर	84	84	पुजवारा	142
15	करेंगा	58	50	जमौरा माफी	116	85	पुराखुर्द	34
16	कल्यानपुरा	124	51	जिजरवारा	100	86	पुरा पाचोंनी	168
17	कलौथरा	82	52	झरर	19	87	पूरा कलाँ	43
18	कारी टोरन	162	53	झाँवर	35	88	फडारी	154
19	कारी पहाड़ी	127	54	टेटा	85	89	बधौरा	94
20	कारौ खेत	29	55	टोड़ी	158	90	बछरावनी	151
21	कुँवरपुरा	7	56	ठाठ खेरा	157	91	बटवाहा	95
22	कुवरपुरा	126	57	डुलावन	166	92	बदनपुर	77
23	कोटरा	71	58	तरगुवाँ	26	93	बदरेला	10
24	कंगीरपुरा	89	59	तिदरा	62	94	बनगुवा कलाँ	5
25	कंधारी कलां	33	60	तुरका	146	95	बनगुवा खुर्द	61
26	कंधारी खुर्द	38	61	तेरई	75	96	बमन गुवाँ	105
27	खजरा	164	62	थाना	2	97	बिमौरी खडेत	138
28	खाँदी	24	63	दसरारा	155	98	बिमौरी सरा	27
29	खिरिया खुर्द	129	64	दिदौरा	44	99	बिमौरी सहना	152
30	खिरिया डाँग	96	65	दुधुवा	141	100	बरसा बिहार	21
31	खिरिया बहटा	131	66	देवरान	161	101	बरी कलाँ	81
32	खैरा	149	67	दौलता	69	102	बरी खुर्द	80
33	खैरा डाँग	97	68	धनगौल	104	103	बरौदा डाँग	135
34	खैरी डांग	98	69	धमकना	83	104	बलर गुवाँ	51
35	गडिया	156	70	धमना	-50	105	बस्त गुवाँ	130

वर्णानुक्रम ग्रामों की सूची

तालबेहट तहसील

क्रम संख्या	ग्राम का नाम	लोकेशन कोड नं०	क्रम संख्या	ग्राम का नाम	लोकेशन कोड नं०	क्रम संख्या	ग्राम का नाम	लोकेशन कोड नं०
1	2	3	1	2	3	1	2	3
106	बस्त रावन	159	131	म्याव	66	156	सेमरा डाँग	133
107	बहटा	140	132	मुकटौरा	14	157	सेरवांस कलाँ	76
108	बादरौना	107	133	मुहौरा	125	158	सोरई	123
109	बार	144	134	रकसा	134	159	संसुवा	90
110	बाँसी	128	135	रजपुरा	99	160	हजारिया	92
111	बिगारी	4	136	रजावल	12	161	हनूपुरा	160
112	बिजरौठा	70	137	रमपुरा कटवर	101	162	हनौता	18
113	बिरधा	37	138	राजपुर	65	163	हर्षपुर	122
114	बुडैरौ	110	139	राधापुर	59	164	हसगुवाँ	64
115	बुदावनी	55	140	रामपुर	78	165	हिगौरा	41
116	बुधेडी	109	141	रायपुर	118	166	हंसार कलाँ खुर्द	42
117	बैदौरा	13	142	रारा	67	167	हंसारी	87
118	भदौना	9	143	लड़वारी	139	168	हंसारी	79
119	भवरकली	72	144	लालौन	74			
120	भावनी	150	145	विजैपुरा	45		वन क्षेत्र	
121	भुचेरा	47	146	विनौला माफी	114		तालबेहट रेन्ज	F 1
122	भुजऊपुरा	106	147	शाहपुर	20			
123	भैलोनीलोध	153	148	सरखंडी	22			
124	भैलौनी सूवा	137	149	सहसा	15			
125	भोपालपुरा	53	150	सहसूतां	16			
126	भैसनवारा कलाँ	32	151	सारसैड़	49			
127	भैसनवारा खुर्द	31	152	सिरसी	115			
128	भऊ	11	153	सुनपुरा	88			
129	मथरा	132	154	सुनौरा	57			
130	मावलैन	102	155	सुनौरी	56			

ALPHABETICAL LIST OF VILLAGES

TALBEHAT TAHSIL

Sl. No.	Name of village	Location Code No.	Sl. No.	Name of village	Location Code No.	Sl. No.	Name of village	Location Code No.
1	2	3	1	2	3	1	2	3
1	Asaupura	86	36	Bijrotha	70	71	Hanupura	160
2	Bachhrawni	151	37	Birdha	37	72	Harspur	122
3	Badanpur	77	38	Budawani	55	73	Hasguwan	64
4	Badron	107	39	Budero	110	74	Hazaria	92
5	Baghaura	94	40	Budheri	109	75	Hingora	41
6	Bahta	140	41	Chadrapur	28	76	Imaliya	163
7	Balar Guwan	51	42	Chandro	52	77	Jakhaura	111
8	Baman Guwan	105	43	Chaubaro	48	78	Jamalpur	84
9	Bamori Khadent	138	44	Chhipai	121	79	Jamaura Maffi	116
10	Bamori Sahna	152	45	Choravni	40	80	Jhanwar	35
11	Bamori Sar	27	46	Chungi	103	81	Jharar	19
12	Bandrela	10	47	Dasrara	155	82	Jijarwara	100
13	Banguwan Kalan	5	48	Daulta	69	83	Kadesra Bansi	60
14	Banguwan Khurd	61	49	Deoran	161	84	Kadesra Kalan	17
15	Bansi	128	50	Dhamkana	83	85	Kadesra Khurd	63
16	Bar	144	51	Dhamna	50	86	Kakrari	68
17	Bari Kalan	81	52	Dhamna	143	87	Kakrela	91
18	Bari Khurd	80	53	Dhangol	104	88	Kalothra	82
19	Barma Bihar	21	54	Dharampura Bajano	120	89	Kalyanpura	124
20	Baroda Dang	135	55	Dhurwara	108	90	Kandhari Kalan	33
21	Bastguwan	130	56	Didora	44	91	Kandhari Khurd	38
22	Bastrawan	159	57	Dodhua	141	92	Kangirpura	89
23	Batwaha	95	58	Dolawan	166	93	Kaprer Kalan	6
24	Bendora	13	59	Eoni	46	94	Kaprer Khurd	1
25	Bhadona	9	60	Gadyana	165	95	Karenga	58
26	Bhailoni Lodh	153	61	Garia	156	96	Kari Pahari	127
27	Bhailoni Suba	137	62	Gendora	145	97	Kari Toran	162
28	Bhanwar Kali	72	63	Geora Gundera	30	98	Karmai	167
29	Bhawni	150	64	Ghuwra	119	99	Karokhet	29
30	Bhensonwara Kalan	32	65	Gugar	8	100	Kathwar	148
31	Bhensanwara Khurd	31	66	Gulenda	73	101	Khaira	149
32	Bhopalpura	53	67	Hanota	18	102	Khajra	164
33	Bhuchera	47	68	Hansari	79	103	Khandi	24
34	Bhujaupura	106	69	Hansari	87	104	Khera Dang	97
35	Bigari	4	70	Hansar Kalan Khurd	42	105	Kheri Dang	98

ALPHABETICAL LIST OF VILLAGES

TALBEHAT TAHSIL

Sl. No.	Name of village	Location Code No.	Sl. No.	Name of village	Location Code No.	Sl, No.	Name of village	Location Code No.
1	2	3	1	2	3	1	2	3
106	Khiriya Bahta	131	131	Pujwara	142	156	Sunori	56
107	Khiriya Dang	96	132	Pura Kalan	43	157	Targuwan	26
108	Khiriya Khurd	129	133	Pura Khurd	34	158	Terai	75
109	Kotra	71	134	Pura Pachauni	168	159	Teta	85
110	Kunwarpura	7	135	Radhapur	59	160	Thana	2
111	Kunwarpura	126	136	Raipur	118	161	Thath Khera	157
112	Ladwari	139	137	Rajawan	12	162	Tindra	62
113	Lalaun	74	138	Rajpur	65	163	Torhi	158
114	Maolain	102	139	Rajpura	99	164	Turka	146
115	Mathra	132	140	Raksa	134	165	Udguwan	54
116	Mau	11	141	Rampur	78	166	Ugarpur	36
117	Miyao	66	142	Rampura Kathawar	101	167	Vijaipura	45
118	Muhar	125	143	Rara	67	168	Vineka Maffi	114
119	Muktora	14	144	Sahsa	15			
120	Nagda	3	145	Sahsuti	16		Forest Range	
121	Nagwans	113	146	Sansua	90		Talbehat Rnnge	F 1
122	Nathi Khera	39	147	Sarkhari	22			
123	Natrai	112	148	Sarsedh	49			
124	Naya Khera	93	149	Semra Dang	133			
125	Paron	136	150	Serwans Kalan	76			
126	Patha Pachhonda	147	151	Shahpur	20			
127	Pawa	23	152	Sirsi	115			
128	Pharari	154	153	Sonrai	123			
129	Pipra	117	154	Sunpura	88			
130	Piprai	25	155	Sunora	57			

ग्रामीण प्राथमिक जनगणना सार

1-तालबेहट तहसील (ग्रामीण)

लोकेशन कोड नं० Location Code No.	गाँव का नाम Name of Village	गाँव का आबाद क्षेत्रफल (हेक्टेयर में) Area of village (in hectares)	आवासीय मकानों की संख्या Occupied Residential houses	परिवारों की संख्या No. of Households	कुल जनसंख्या संस्थागत और बेघर जनसंख्या सहित Total Population (including Institutional and Houseless Population)			अनुसूचित जातियाँ Scheduled Castes		अनुसूचित जनजातियाँ Scheduled Tribes		साक्षर Literates	
					व्य० P	पु० M	स्त्री F	पु० M	स्त्री F	पु० M	स्त्री F	पु० M	स्त्री F
1	2	3	4	5	6	7	8	9	10	11	12	13	14
	तहसील तालबेहट का योग	**119,170.35**	**28,183**	**30,153**	**148,262**	**80,845**	**67,417**	**18,829**	**16,670**	..	..	**20,583**	**3,953**
	विकासखण्ड तालबेहट का योग	**71,504.40**	**16,780**	**17,499**	**86,176**	**47,724**	**38,452**	**11,414**	**9,941**	..	..	**11,900**	**2,109**
	न्याय पंचायत बनगुवाँ कलाँ का योग	**7,376.89**	**2,002**	**2,031**	**10,384**	**6,239**	**4,145**	**1,286**	**1,103**	..	..	**3,185**	**648**
1	कपडौर खुर्द	569.82					गैर आबाद						
2	थाना	1,414.83	651	657	3,249	1,955	1,294	294	234	..	..	1,051	246
3	नगदा	44.92					गैर आबाद						
4	बिगारी	499.80	122	123	577	315	262	115	104	..	..	101	3
5	बनगुवाँ कलाँ	1,245.67	496	496	2,830	1,825	1,005	316	256	..	..	1,158	219
6	कपडौर कलाँ	421.70					गैर आबाद						
7	कुंवर पुरा	74.06					गैर आबाद						
8	गूंगर	697.30	58	59	287	150	137	49	37	..	..	31	..
9	भदौना	483.21	105	105	522	283	239	106	97	..	..	47	7
10	बदरेला	175.24	189	191	1,014	702	312	40	34	..	..	561	139
11	भऊ	496.57	129	134	645	339	306	213	201	..	..	83	13
12	रजावल	708.23	132	139	647	343	304	94	86	..	..	75	9
13	बँदोरा	208.83	56	59	269	145	124	34	33	..	..	47	3
14	मुकटौरा	159.45	50	54	250	132	118	25	21	..	..	27	6
15	सहसा	104 01	6	6	42	23	19	..	..	..	..	..	..
16	सहसूती	73.25	8	8	52	27	25	..	..	..	..	4	3
	न्याय पचायत खाँदी का योग	**12,930.98**	**3,383**	**3,575**	**17,367**	**9,494**	**7,873**	**1,957**	**1,709**	..	..	**1,835**	**382**
17	कडेसरा कलां	1,826.01	539	651	2,831	1,512	1,319	533	485	..	..	258	91

RURAL PRIMARY CENSUS ABSTRACT

TALBEHAT TAHSIL (RURAL)-I

मुख्य काम करने वाले MAIN WORKERS										सीमांतिक काम करने वाले Marginal Workers		काम करने वाले Non-workers		गाँव का नाम Name of village	लोकेशन कोड नं० Location Code No.
कुल मुख्य काम करने वाले Total Main Workers (I to IX)		काश्तकार Cultivators (I)		खेतिहर मजदूर Agricultural Labourers (II)		पारिवारिक उद्योग उत्पादन, संसाधन सर्विसिंग व मरम्मत V (क) Household Industry, Manufacturing Processing, Servicing and Repairs V (a)		अन्य काम करने वाले III/IV/V (ख), VI से XI Other workers III/IV/V (b) VI to IX							
पु० M	स्त्री F	पु० M	स्त्री F	पु० M	स्त्री F	पु० M	स्त्री F	पु० M	स्त्री F	पु० M	स्त्री F	पु० M	स्त्री F		
15	16	17	18	19	20	21	22	23	24	25	26	27	28	2	1
46,716	**3,330**	**35,870**	**1,782**	**3,162**	**944**	**1,109**	**219**	**6,575**	**385**	**674**	**7,617**	**33,455**	**56,470**	**Total of Talbehat Tahsil**	
28,373	**1,372**	**21,508**	**555**	**1,536**	**389**	**551**	**128**	**4,778**	**300**	**146**	**2,272**	**19,205**	**34,808**	**Total of Talbehat Block**	
4,126	**152**	**1,498**	**50**	**145**	**27**	**48**	**10**	**2,435**	**65**	**8**	**143**	**2,105**	**3,850**	**Total of Banguwan Kalan Nyay Panchyat**	
							Uninhabited							Kaprer Khurd	1
1,225	18	331	..	35	4	8	2	851	12	6	18	724	1,258	Thana	2
							Uninhabited							Nagda	3
188	6	170	2	3	..	3	4	12	..	..	1	127	255	Bigari	4
1,281	5	290	..	11	..	24	..	956	5	..	..	544	1,000	Banguwan Kalan	5
							Uninhabited							Kaprer Kalan	6
							Uninhabited							Kunwarpura	7
100	1	69	..	19	..	2	1	10	..	..	1	50	135	Gugar	8
185	2	149	..	28	1	1	..	7	1	..	..	98	237	Bhadona	9
540	2	22	..	3	..	3	1	512	1	..	1	162	309	Bandrela	10
193	67	116	12	16	8	..	1	61	46	..	..	146	239	Mau	11
211	48	176	33	22	14	1	1	12	..	..	11	132	245	Rajawan	12
92	1	82	1	3	..	2	..	5	..	1	32	52	91	Bendora	13
77	2	61	2	4	..	4	..	8	..	1	60	54	56	Muktora	14
16	..	14	..	1	..	..	..	1	..	..	8	7	11	Sahsa	15
18	..	18	..	..	..	..	..	..	..	..	11	9	14	Sahsuti	16
5,443	**134**	**4,292**	**69**	**259**	**16**	**95**	**22**	**797**	**27**	**14**	**80**	**4,037**	**7,659**	**Total of Khandi Block Nyay Panchyat**	
889	26	678	19	38	2	33	1	140	4	..	1	623	1,292	Kadesra Kalan	17

1-तालबेहट तहसील (ग्रामीण)

1	2	3	4	5	6	7	8	9	10	11	12	13	14
18	हनौता	248.89	39	39	199	104	95	17	17	..	..	14	..
19	झरर	587.62	29	29	147	83	64	14	15	..	..	11	..
20	शाहपुर	277.22	29	29	167	89	78	12	11	..	..	23	5
21	बरमा बिहार	933.24	95	97	520	280	240	100	96	..	..	66	5
22	सरखंड़ी	552.42	98	99	447	243	204	87	80	..	..	51	18
23	पवा	1,753.57	418	430	2,074	1,114	960	383	331	..	..	219	52
24	खांदी	4,373.19	1,568	1,602	8,001	4,445	3,556	448	380	..	..	796	165
25	पिपराई	755.98	127	132	602	335	267	95	80	..	..	77	11
26	तरगुवाँ	736.96	115	122	738	399	339	21	16	..	..	70	15
27	बमौरी सर	459.33	243	256	1,211	645	566	169	150	..	..	179	14
28	चन्द्रापुर	426.55	83	89	430	245	185	78	48	..	..	71	6
	न्यायपंचायत विरधा का योग	**12,356.31**	**2,265**	**2,302**	**11,180**	**6,050**	**5,130**	**1,798**	**1,630**	**..**	**..**	**1,426**	**236**
29	कारौं खेत	87.82	6	6	44	23	21	..	..	..	..	3	..
30	गेवरागुन्देरा	2,220.18	405	407	2,030	1,093	937	410	363	..	..	305	49
31	भैंसनवारा खुर्द	316.88	64	64	297	165	132	48	35	..	..	27	..
32	भैंसनवारा कलाँ	344.80	59	60	301	151	150	35	45	..	..	22	1
33	कंधारी कलाँ	1,620.01	239	247	1,235	631	604	176	186	..	..	121	21
34	पुरा खुर्द	533.80	130	132	534	282	252	74	79	..	..	74	14
35	झाँवर	877.39	188	188	940	514	426	140	117	..	..	64	6
36	उगरपुर	636.19	146	147	736	408	328	151	132	..	..	60	6
37	बिरधा	2,707.46	560	568	2,687	1,471	1,216	432	403	..	..	440	91
38	कंधारी खुर्द	555.25	103	103	458	254	204	62	42	..	..	85	20
39	नत्थी खेरा	2,456.53	365	380	1,918	1,058	860	270	228	..	..	225	28
	न्यायपंचायत पूरा कलाँ का योग	**10.625.80**	**2,459**	**2,509**	**12,589**	**6,940**	**5,649**	**1,532**	**1,306**	**..**	**..**	**1,610**	**391**
40	चुरावनी	453.67	157	157	813	451	362	..	..	..	..	76	3
41	हिंगौरा	225.01	119	119	517	294	223	84	77	..	..	62	4
42	हंसार कलां खुर्द	1,870.93	196	210	922	501	421	208	171	..	..	85	6
43	पूराकलां	2,290.60	759	775	3,896	2,151	1.745	425	370	..	..	637	186
44	दिदौरा	394.58	22	22	147	83	64	4	1	..	..	16	4
45	बिजैपुरा	1,135.99	365	365	1,881	1,022	859	133	125	..	..	156	48
46	ऐंवनी	582.36	120	123	624	329	295	157	142	..	..	91	14

RURAL PRIMARY CENSUS ABSTRACT

TALBEHAT TAHSIL (RURAL)-1

15	16	17	18	19	20	21	22	23	24	25	26	27	28	2	1
61	..	57	..	4	..	..	..	..	..	..	..	43	95	Hanota	18
50	..	50	..	..	..	..	..	..	..	..	..	33	64	Jharar	19
57	..	56	..	1	..	..	..	..	..	..	..	32	78	Shahpur	20
175	7	171	2	4	5	..	..	..	..	..	..	105	233	Barma Bihar	21
159	7	150	..	4	..	3	7	2	..	..	..	84	197	Sarkhari	22
608	8	484	4	90	3	10	..	24	1	..	..	506	952	Pawa	23
2,569	32	1,935	12	49	..	14	..	571	20	1	19	1,875	3,505	Khandi	24
191	8	171	1	..	..	11	5	9	2	5	53	139	206	Piprari	25
196	24	148	21	25	3	..	..	23	..	8	4	195	311	Targuwan	26
360	22	275	10	42	3	19	9	24	..	..	2	285	542	Bamori Sar	27
128	..	117	..	2	..	5	..	4	..	..	1	117	184	Chadrapur	28
3,431	**88**	**2,835**	**11**	**126**	**35**	**101**	**18**	**369**	**24**	**32**	**576**	**2,587**	**4,466**	**Total of Birdha Nyay Panchayat**	
14	..	14	..	..	..	..	..	..	..	..	..	9	21	Karo Khet	29
653	4	506	1	14	..	25	..	108	3	4	69	436	864	Geora Gundera	30
88	..	81	..	3	..	..	..	4	..	2	74	75	58	Bhensonwara	31
96	..	74	..	3	..	..	..	19	..	1	72	54	78	Khurd Bhensonwara Kalan	32
341	3	301	..	25	3	2	..	13	..	..	2	290	599	Kandhari Kalan	33
179	..	166	..	7	..	3	..	3	..	..	..	103	252	Pura Khurd	34
240	15	189	..	5	8	1	..	45	7	24	93	250	318	Jhanwar	35
240	..	227	..	..	..	4	..	9	..	..	45	168	283	Ugarpur	36
789	35	591	5	51	14	19	2	128	14	1	137	681	1,044	Birdha	37
143	13	139	3	..	9	1	1	3	..	..	..	111	191	Kandhari Khurd	38
648	18	547	2	18	1	46	15	37	..	..	84	410	758	Nathi Khera	39
4,201	**103**	**3,737**	**55**	**96**	**14**	**113**	**23**	**255**	**11**	**3**	**338**	**2,736**	**5,208**	**Total of Pura Kalan Nyay Panchayat**	
313	..	313	..	..	..	..	..	..	..	..	..	138	362	Choravni	40
148	..	132	..	..	..	1	..	15	..	..	42	146	181	Hingora	41
299	5	233	2	5	..	10	2	51	1	..	3	202	413	Hansar Kalan	42
1,336	50	1,120	21	..	6	81	16	135	7	3	290	812	1,405	Khurd Pura Kalan	43
55	1	52	..	..	..	3	1	..	..	..	..	28	63	Didora	44
554	2	536	2	9	..	1	..	8	..	..	2	468	855	Vijaipura	45
197	1	195	1	..	..	..	..	2	..	..	..	132	294	Eoni	46

1-तालबेहट तहसील (ग्रामीण)

1	2	3	4	5	6	7	8	9	10	11	12	13	14
47	भुचेरा	1,193.06	328	337	1,558	872	686	225	167	..	..	234	82
48	चौबारौ	501.83	131	131	705	385	319	117	104	..	..	57	15
49	सारसैड़	505.47	87	90	499	276	223	35	26	..	..	48	3
50	धमना	542.70	57	60	324	176	148	37	43	..	..	39	10
51	बलर गुवाँ	343.19	24	24	179	95	84	13	14	..	..	19	2
52	चाँदरौ	586.41	94	96	524	304	220	94	66	..	..	90	14
	न्याय पंचायत सुनौरा का योग	**5,654.89**	**1,143**	**1,174**	**5,883**	**3,203**	**2,680**	**863**	**805**	..	..	**886**	**107**
53	भोपालपुरा	120.60	15	15	87	42	45	4	7	..	..	6	..
54	उदगुवाँ	391.75	74	74	360	197	163	53	42	..	..	87	5
55	बुदावनी	402.27	143	153	710	386	324	64	68	..	..	117	9
56	सुनौरी	1,078.12	310	322	1,616	875	741	277	262	..	..	186	33
57	सुनौरा	495,76	88	89	450	236	214	60	67	..	..	77	22
58	करेंगा	616.36	99	100	572	317	255	126	114	..	..	111	20
59	राधापुर	215.71	93	96	434	238	196	77	67	..	..	61	..
60	कड़ेसरा बांसी	391.75	95	96	492	267	225	75	63	..	..	76	6
61	बनगुवाँ खुर्द	390.54	39	39	204	118	86	10	10	..	..	23	6
62	तिदरा	517.21	41	41	196	107	89	23	22	..	..	3	..
63	कड़ेसरा खुर्द	379.61	74	75	365	196	169	25	27	..	..	66	4
64	हसगुवाँ	655,21	72	74	397	224	173	69	56	..	..	73	2
	न्याय पंचायत बिजरौठा का योग	**9,349.36**	**2,035**	**2,219**	**11,147**	**6,136**	**5,011**	**1,698**	**1,452**	..	..	**1,176**	**82**
65	राजपुर	1,498.60	272	316	1,630	897	733	382	334	..	..	175	3
66	म्याव	953.07	262	301	1,505	816	689	171	150	..	..	98	9
67	रारा	322.14	77	77	434	223	211	60	68	..	..	32	..
68	ककड़ारी	845.82	230	238	993	550	443	185	153	..	..	93	7
69	दौलता	212.87	80	82	462	241	221	62	60	..	..	52	1
70	बिजरौठा	2,348.47	725	775	3,893	2,160	1,733	427	343	..	..	492	35
71	कोटरा	1,433.85	126	126	631	376	255	140	111	..	..	101	10
72	भँवरकली	169.16	40	40	217	121	96	28	26	..	..	27	..
73	गुलेदा	947.81	73	114	551	296	255	60	65	..	..	52	5
74	लालौन	617.57	150	150	831	456	375	183	142	..	..	54	12

RURAL PRIMARY CENSUS ABSTRACT

TALBEHAT TAHSIL (RURAL)-1

15	16	17	18	19	20	21	22	23	24	25	26	27	28	2	1
502	8	414	1	47	1	7	3	34	3	..	..	370	678	Bhuchera	47
243	35	197	27	35	7	8	1	3	..	..	..	143	284	Chaubaro	48
162	1	161	1	..	..	..	..	1	..	..	..	114	222	Sarsedh	49
113	..	110	..	..	..	..	..	3	..	..	1	63	147	Dhamna	50
73	..	73	..	..	..	..	..	..	..	..	..	22	84	Balarguwar	51
206	..	201	..	..	..	2	..	3	..	..	..	98	220	Chandro	52
1,935	**276**	**1,649**	**162**	**192**	**100**	**24**	**4**	**70**	**10**	**1**	**25**	**1,267**	**2,379**	**Total of Sunaura Nyay Panchayat**	
29	22	27	15	1	1	..	..	1	6	..	..	13	23	Bhopalpura	53
116	11	100	6	15	5	..	..	1	..	..	..	81	152	Udguwan	54
223	153	202	130	14	20	5	3	2	..	1	..	162	171	Budawani	55
488	1	453	1	..	..	17	..	18	..	..	..	387	740	Sunori	56
132	40	96	2	32	38	..	..	4	..	..	..	104	174	Sunora	57
199	34	121	1	74	33	..	..	4	..	..	..	118	221	Karenga	58
160	..	140	..	14	..	1	..	5	..	..	..	78	196	Radhapur	59
176	4	157	2	17	1	..	1	2	..	..	..	91	221	Kadesra Bansi	60
69	1	69	1	..	..	..	..	..	..	..	24	49	61	Banguwan Khurd	61
76	3	76	3	..	..	..	..	..	..	..	..	31	86	Tindra	62
127	1	114	..	11	1	1	.	1	..	..	..	69	168	Kadesra Khurd	63
140	6	94	1	14	1	..	..	32	4	..	1	84	166	Hasguwan	64
3,458	**300**	**2,927**	**140**	**176**	**127**	**42**	**24**	**313**	**9**	**30**	**329**	**2,648**	**4,382**	**Total of Bijrautha Nyay Panchayat**	
506	136	416	87	73	48	8	1	9	..	..	99	391	498	Rajpur	65
467	53	419	39	19	11	8	2	21	1	1	3	348	633	Miyao	66
121	1	112	..	4	..	..	..	5	1	..	14	102	196	Rara	67
321	6	304	5	2	..	8	..	7	1	1	12	228	425	Kakrari	68
138	8	93	..	5	..	4	8	36	..	..	..	103	213	Daulata	69
1,234	92	966	5	46	68	6	13	216	6	..	51	926	1,590	Bijrotha	70
206	3	205	3	..	..	..	..	1	..	..	..	170	252	Kotra	71
82	1	79	1	..	..	..	..	3	..	..	..	39	95	Bhanwarkali	72
146	..	114	..	27	..	4	..	1	..	28	125	122	130	Gulenda	73
237	..	219	..	..	..	4	..	14	..	..	25	219	350	Lalaun	74

1-तालबेहट तहसील (ग्रामीण)

1	2	3	4	5	6	7	8	9	10	11	12	13	14
	न्याय पंचायत सेरवास कलाँ का योग	**6,049.02**	**2,144**	**2,265**	**10,465**	**5,788**	**4,677**	**1,475**	**1,232**	..	..	**1,005**	**119**
75	तेरई	809.80	248	248	1,185	641	544	125	109	..	..	78	..
76	सेरवांस कलाँ	524.90	488	493	1,918	1,014	904	338	333	..	..	290	52
77	बदनपुर	117.77	24	24	132	73	59	..	..	..	..	1	..
78	रामपुर	959.52	201	235	1,381	789	592	209	150	..	..	72	8
79	हँसारी	269.93	54	54	259	150	109	20	17	..	..	18	..
80	बरी खुर्द	295.84	115	115	428	258	170	61	55	..	..	67	10
81	बरी कलाँ	333.88	176	245	656	385	271	134	87	..	..	69	4
82	कलौथरा	321.33	79	80	375	205	170	16	20	..	..	30	1
83	धमकना	91.46	132	134	625	345	280	83	71	..	..	74	2
84	जमालपुर	1,229.88	356	356	1,828	993	835	252	196	..	..	176	38
85	टेटा	416.03	105	105	717	403	314	68	59	..	..	28	..
86	असउपुरा	387.30	123	125	746	411	335	153	122	..	..	80	4
87	हँसारी	291.38	43	51	215	121	94	16	13	..	..	22	..
	न्याय पंचायत धनगोल का योग	**7,161.15**	**1,349**	**1,424**	**7,161**	**3,874**	**3,287**	**805**	**704**	..	..	**777**	**144**
88	सुतुपुरा	121.81	10	10	51	27	24	..	..	..	..	2	..
89	कंगीरपुरा	165.52	16	16	83	47	36	24	20	..	..	4	..
90	संसुवा	526.51	24	24	140	86	54	6	7	..	..	28	..
91	ककरेला	336.31	83	83	431	236	195	70	63	..	..	35	12
92	हजारिया	191.83	40	40	223	113	110	30	32	..	..	7	..
93	नया खेड़ा	212.87	30	30	165	88	77	31	21	..	..	2	..
94	बधौरा	803.73	117	117	678	360	318	85	79	..	..	49	2
95	बटवाहा	590.86	41	48	241	138	103	15	13	..	..	13	1
96	खिरिया डाँग	141.24	26	32	175	90	85	32	26	..	..	13	..
97	खैरा डाँग	238.37	82	96	463	253	210	19	20	..	..	57	10
98	खैरी डाँग	155.81	61	61	299	153	146	29	25	..	..	35	11
99	रजपुरा	132.74	123	130	588	338	250	97	83	..	..	60	6
100	जिजरवारा	551.20	50	51	222	121	101	26	25	..	..	23	4
101	रमपुरा कठवर	649.54	121	144	642	346	296	119	108	..	..	49	4
102	मावलैन	1284.92	81	83	408	223	185	76	58	..	..	73	16
103	चुनगी	254.56	162	173	877	476	401	78	63	..	..	116	24
104	धनगौल	552.82	199	203	992	532	460	60	47	..	..	156	44

RURAL PRIMARY CENSUS ABSTRACT

TALBEHAT TAHSIL (RURAL)-1

15	16	17	18	19	20	21	22	23	24	25	26	27	28	2	1
3,466	**269**	**2,506**	**26**	**437**	**68**	**82**	**25**	**441**	**150**	**24**	**274**	**2,298**	**4,134**	**Total of Servas Kalan Nyay Panchayat**	
372	1	361	1	..	..	9	..	2	..	..	3	269	540	Terai	75
601	79	406	7	68	10	14	10	113	52	..	64	413	761	Serwans Kalan	76
46	1	46	1	..	..	..	..	..	..	..	..	27	58	Badanpur	77
497	66	359	3	35	2	2	..	101	61	1	11	291	515	Rampur	78
78	1	68	1	6	..	4	..	..	..	..	..	72	108	Hansari	79
162	..	70	..	15	..	5	..	72	..	..	..	96	170	Bari Khurd	80
254	54	67	..	57	17	8	..	122	37	..	..	131	217	Bari Kalan	81
121	10	72	..	46	10	..	..	3	..	..	..	84	160	Kalothra	82
213	3	208	3	..	..	5	..	..	..	..	1	132	276	Dhamkana	83
605	34	494	4	55	16	35	14	21	..	1	34	387	767	Jamalpur	84
214	15	65	4	145	10	..	1	4	..	22	156	167	143	Teta	85
240	1	234	..	3	1	..	..	3	..	..	..	171	334	Asaupura	86
63	4	56	2	7	2	..	..	..	..	..	5	58	85	Hansari	87
2,313	**50**	**2,064**	**42**	**105**	**2**	**46**	**2**	**98**	**4**	**34**	**507**	**1,527**	**2,730**	**Total of Dhangoal Nyay Panchayat**	
18	..	18	..	..	..	..	..	..	..	..	1	9	23	Sunpura	88
30	..	30	..	..	..	..	..	..	..	..	..	17	36	Kangirpura	89
42	..	42	..	..	..	..	..	..	..	..	8	44	46	Sansua	90
132	..	122	..	8	..	1	..	1	..	..	14	104	181	Kakrela	91
73	..	72	..	1	..	..	..	..	..	1	1	39	109	Hazaria	92
51	..	48	..	3	..	..	..	..	..	6	21	31	56	Naya Khera	93
202	..	196	..	1	..	3	..	2	..	23	109	135	209	Baghaura	94
83	2	58	2	22	..	2	..	1	..	2	61	53	40	Batwaha	95
48	1	34	1	10	..	..	..	4	..	..	38	42	46	Khiriya Dang	96
129	2	111	..	11	2	5	..	2	..	..	67	124	141	Khera Dang	97
104	23	100	23	..	..	1	..	3	..	..	1	49	122	Kheri Dang	98
196	3	184	3	1	..	1	..	10	..	..	..	142	247	Rajpura	99
80	..	80	..	..	..	..	..	..	..	..	..	41	101	Jijarwara	100
227	10	198	10	22	..	..	..	7	..	..	1	119	285	Rampura Kathawar	101
136	..	122	..	8	..	1	..	5	..	..	34	87	151	Maolain	102
300	..	244	..	17	..	19	..	20	..	..	14	176	387	Chungi	103
327	9	272	3	1	..	13	2	41	4	2	137	203	314	Dhangol	104

1-तालबेहट तहसील (ग्रामीण)

1	2	3	4	5	6	7	8	9	10	11	12	13	14
105	बमन गुवाँ	118.58	26	26	125	70	55	1	1	..	..	25	3
106	भुजऊपुरा	131.93	57	57	358	177	181	7	13	..	..	30	7
	विकासखण्ड जखौरा का योग	**18,814.89**	**4,506**	**5,395**	**25,385**	**13,556**	**11,829**	**3,334**	**2,982**	**..**	**..**	**3,817**	**850**
	न्याय पंचायत जखौरा का योग	**5,639.49**	**1,509**	**1,723**	**7,937**	**4,287**	**3,650**	**900**	**755**	**..**	**..**	**1,424**	**356**
107	बादरौना	663.30	83	84	435	228	207	95	89	..	..	8	..
108	धुरवारा	734.94	116	123	422	234	188	53	44	..	..	32	3
109	बुधेड़ी	615.14	80	80	415	216	199	38	50	..	..	29	1
110	बुड़ेरी	509.52	44	49	316	164	152	..	..	..	..	5	..
111	जखौरा	1,906.54	977	1,170	5,207	2,825	2,382	551	424	..	..	1,138	334
112	नटराई	27.92	1	1	1	1	..	..	..	..	..	1	..
113	नगवांस	650.76	113	121	623	341	282	104	101	..	..	106	15
114	विनौला माफी	531.37	95	95	518	278	240	59	47	..	..	105	3
	न्याय पंचायत सिरसी का योग	**4,699.38**	**922**	**1,187**	**5,196**	**2,792**	**2,404**	**793**	**725**	**..**	**..**	**605**	**95**
115	सिरसी	1,473.11	200	201	1,106	601	505	198	175	..	..	94	26
116	जमौरा माफी	295.03	112	121	589	328	261	75	67	..	..	80	4
117	पिपरा	1,508.72	208	283	1,502	829	673	231	202	..	..	158	25
118	रायपुर	944.97	272	449	1,339	689	650	214	202	..	..	184	36
119	धुवरा	61.92	46	47	238	127	111	15	17	..	..	26	..
120	धर्मपुरा बाजनों	415.63	84	86	422	218	204	60	62	..	..	63	4
	न्याय पंचायत बाँसी का योग	**8,476.02**	**2,075**	**2,485**	**12,252**	**6,477**	**5,775**	**1,641**	**1,502**	**..**	**..**	**1,788**	**399**
121	छिपाई	477.14	190	214	1,145	610	535	255	250	..	..	172	11
122	हर्षपुर	4,355.79	447	553	2,614	1,389	1,225	398	370	..	..	300	29
123	सौरई	451.65	74	114	454	257	197	97	73	..	..	3	..
124	कल्यानपुरा	523.28	182	190	973	513	460	164	145	..	..	181	20
125	मुहौरा	725.60	316	399	1,748	902	846	168	144	..	..	238	30
126	कुवंरपुरा	138.00				गैर आबाद							
127	कारी पहाड़ी	314.86	89	126	583	289	294	24	33	..	..	37	..
128	बांसी	1,343.20	737	847	4,471	2,362	2,109	503	454	..	..	810	305
129	खिरिया खुर्द	146.50	40	42	264	155	109	32	33	..	..	47	4

RURAL PRIMARY CENSUS ABSTRACT

TALBEHAT TAHSIL (RURAL)-1

15	16	17	18	19	20	21	22	23	24	25	26	27	28	2	1
36	..	34	..	..	..	..	..	2	..	..	..	34	55	Bamanguwan	105
99	..	99	..	..	..	..	..	..	..	..	..	78	181	Bhujaupura	106
7,646	**1,474**	**5,725**	**1,104**	**662**	**273**	**257**	**64**	**1,002**	**33**	**278**	**1,949**	**5,632**	**8,406**	**Total of Jakhaura Block**	
2,374	**339**	**1,663**	**157**	**245**	**129**	**134**	**37**	**332**	**16**	**120**	**745**	**1,793**	**2,566**	**Total of Jakhaura Nyay Panchayat**	
142	..	134	..	..	..	5	..	3	..	..	19	86	188	Badron	107
171	24	162	18	7	6	..	..	2	..	1	65	62	99	Dhurwara	108
134	6	91	1	43	5	..	..	..	..	..	1	82	192	Budheri	109
110	4	83	4	27	..	..	..	..	..	..	..	54	148	Budero	110
1,483	209	896	79	136	77	126	37	325	16	58	477	1,284	1,696	Jakhaura	111
..	..	..	..	..	..	..	..	..	..	1	..	..	..	Natrai	112
171	2	164	1	2	1	3	..	2	..	51	158	119	122	Nagwans	113
163	94	133	54	30	40	..	..	..	..	9	25	106	121	Vineka Mafi	114
1,606	**635**	**1,322**	**545**	**125**	**72**	**39**	**15**	**120**	**3**	**57**	**283**	**1,129**	**1,486**	**Total of Sirsi Nyay Panchayat**	
347	216	337	216	..	..	..	..	10	..	..	..	254	289	Sirsi	115
200	2	174	..	15	2	3	..	8	..	3	147	125	112	Jamaura Maffi	116
459	140	327	84	68	40	30	13	34	3	16	66	354	467	Pipra	117
377	102	264	70	42	30	6	2	65	..	38	70	274	478	Raipur	118
86	71	86	71	..	..	..	..	..	..	..	..	41	40	Ghuwra	119
137	104	134	104	..	..	..	..	3	..	..	..	81	100	Dharampura Bajano	120
3,666	**500**	**2,740**	**402**	**292**	**72**	**84**	**12**	**550**	**14**	**101**	**921**	**2,710**	**4,354**	**Total of Bansi Nyay Panchayat**	
321	70	207	63	8	3	2	3	104	1	8	11	281	454	Chhipai	121
859	212	705	168	119	44	..	..	35	..	2	1	528	1,012	Harspur	122
158	..	145	..	13	..	..	..	..	..	4	104	95	93	Sonrai	123
282	21	206	14	48	2	6	5	22	..	19	138	212	301	Kalyanpura	124
536	152	469	140	59	9	1	2	7	1	54	264	312	430	Muhar	125
						Uninhabited								Kunwarpura	126
144	..	144	..	..	..	..	..	..	..	..	18	145	276	Kari Pahari	127
1,276	44	779	16	45	14	75	2	377	12	13	338	1,073	1,727	Bansi	128
90	1	85	1	..	..	..	..	5	..	1	47	64	61	Khiriya Khurd	129

1-तालबेहट तहसील (ग्रामीण)

1	2	3	4	5	6	7	8	9	10	11	12	13	14
	विकास खण्ड बार का योग	**26,900.81**	**6,897**	**7,259**	**36,701**	**19,565**	**17,136**	**4,081**	**3,747**	..	..	**4,866**	**994**
	न्याय पंचायत पारौन का योग	**7,788.43**	**2,144**	**2,207**	**11,331**	**6,073**	**5,758**	**1,332**	**1,207**	..	..	**1,140**	**165**
130	बस्तगुवाँ	603.41	314	318	1,800	926	874	216	214	..	..	201	20
131	खिरिया बहटा	310.81				गैर आबाद							
132	मथरा	1,067.60	239	246	1,456	802	654	96	70	..	..	117	11
133	सेमरा डांग	554.82	229	231	1,107	593	514	142	148	..	..	105	12
134	रकसा	237.96				गैर आबाद							
135	बरौदा डाँग	1,447.21	471	486	2,461	1,346	1,115	262	223	..	..	246	26
136	पारौन	1,046.15	280	280	1.353	696	657	101	101	..	..	211	67
137	भैलौनी सूवा	1,089.05	231	236	1,154	635	519	187	167	..	..	95	8
138	बमौरी खड़ेत	639.83	136	151	703	401	302	195	152	..	..	103	9
139	लड़वारी	791.59	244	259	1,297	674	623	133	132	..	..	62	12
	न्याय पंचायत बार का योग	**8,539.18**	**2,276**	**2,436**	**12,430**	**6,588**	**5,842**	**1,477**	**1,365**	..	..	**1,933**	**491**
140	बहटा	304.74				गैर आबाद							
141	दुधुवा	138.81	1	1	5	3	2	..	..	..	..	..	..
142	पुजवारा	441.53	135	143	803	419	384	54	52	..	..	124	26
143	धमना	598.96	79	97	499	254	245	103	95	..	..	106	36
144	बार	1,849.48	785	879	4,140	2,190	1,950	618	595	..	..	717	254
145	गैंदोरा	581 55	169	171	961	521	440	79	68	..	.	165	21
146	तुरका	361.80	85	94	464	235	229	33	24	..	..	83	1
147	पठा पचौड़ा	620.41	34	34	177	95	82	..	..	..	..	11	1
148	कठवर	337.52	40	40	326	170	156	41	46	..	..	59	20
149	खैरा	494.14	117	117	602	320	282	29	29	..	..	71	26
150	भावनी	530.97	196	204	950	526	424	128	100	..	..	110	36
151	बछरावनी	932.83	180	182	968	500	468	87	85	..	..	98	
152	बमौरी सहना	214.90	103	113	498	268	230	72	60	..	..	105	11
153	भैलोनी लोध	585.20	154	157	958	510	448	141	127	..	..	142	8
154	फड़ारी	163.90	16	16	118	60	58	..	..	..	..	31	5
155	दसरारा	382 44	182	188	961	517	444	92	84	..	..	111	30
	न्याय पंचायत देवरान का योग	**10,573.20**	**2,477**	**2,616**	**12,940**	**6,904**	**6,036**	**1,272**	**1,175**	..	..	**1,793**	**338**
156	गड़िया	638.62	141	142	915	518	397	58	50	..	..	149	8

RURAL PRIMARY CENSUS ABSTRACT

TALBEHAT TAHSIL (RURAL)-1

15	16	17	18	19	20	21	22	23	24	25	26	27	28	2	1
10,697	**484**	**8,637**	**123**	**964**	**282**	**301**	**27**	**795**	**52**	**250**	**3,396**	**8,618**	**13,256**	**Total of Bar Block**	
3,474	**143**	**2,844**	**30**	**312**	**73**	**89**	**15**	**229**	**25**	**59**	**496**	**2,540**	**4,619**	**Total of Paraun Nyay Panchayat**	
533	6	448	1	3	1	10	1	72	3	13	74	380	794	Basatguwan	130
						Uninhabited								Khiriya Bahta	131
447	1	392	1	34	..	7	..	14	..	10	122	345	531	Mathra	132
351	3	318	..	23	1	5	1	5	1	3	31	239	480	Semra Dang	133
						Uninhabitted								Raksa	134
815	52	557	8	178	30	12	2	68	12	19	83	512	980	Baroda Dang	135
390	12	285	2	27	8	35	1	43	1	..	27	306	618	Paron	136
357	39	312	15	22	7	7	9	16	8	..	102	278	378	Bhailoni Suba	137
194	9	175	2	8	7	9	..	2	..	14	55	193	238	Bamori Khadent	138
387	21	357	1	17	19	4	1	9	..	..	2	287	600	Ladwari	139
3,570	**261**	**2,577**	**73**	**431**	**167**	**150**	**5**	**412**	**16**	**99**	**1,568**	**2,919**	**4,013**	**Total of Bar Nyay Panchayat**	
						Uninhabited								Bahta	140
2	..	2	..	..	..	..	..	..	..	..	..	1	2	Dodhua	141
223	6	194	6	15	..	5	..	9	..	8	54	188	324	Pujwara	142
129	50	90	23	..	24	3	3	36	..	8	14	117	181	Dhamna	143
1,206	90	650	29	194	46	59	..	303	15	6	510	978	1,350	Bar	144
286	85	232	..	38	83	10	1	6	1	..	..	235	355	Gendora	145
136	..	116	..	3	..	16	..	1	..	1	120	98	109	Turka	146
49	..	40	..	2	..	5	..	2	..	..	32	46	50	Patha	147
99	2	96	2	..	..	..	..	3	..	..	..	71	154	Pachhonda Kathwar	148
192	4	158	3	16	..	13	1	5	..	1	3	127	275	Khaira	149
274	12	199	7	45	5	15	..	15	..	21	139	231	273	Bhawni	150
280	7	203	3	55	4	9	..	13	..	31	241	189	220	Bachhrawni	151
133	..	119	..	13	..	..	..	1	..	..	114	135	116	Bamori Salna	152
263	..	225	..	24	..	8	..	6	..	..	220	247	228	Bhailoni Lodh	153
35	..	35	..	..	..	..	..	..	..	..	3	25	55	Pharari	154
263	5	218	..	26	5	7	..	12	..	23	118	231	321	Dasrara	155
3 653	**80**	**3,216**	**20**	**221**	**42**	**62**	**7**	**154**	**11**	**92**	**1,332**	**3,159**	**4,624**	**Total of Deoran Nyay Panchayat**	
272	8	215	1	51	7	..	..	6	..	..	1	246	388	Garia	156

1-तालबेहट तहसील (ग्रामीण)

1	2	3	4	5	6	7	8	9	10	11	12	13	14
157	ठाठखेरा	476 33	49	50	234	127	107	27	28	..	..	34	1
158	टोड़ी	944·17	285	294	1,435	751	684	83	77	..	..	157	13
159	बस्त रावन	719.56	127	128	708	378	330	92	79	..	..	74	13
160	हनूपुरा	640.24	150	150	802	416	386	70	74	..	..	61	2
161	देवरान	957.52	478	493	2,551	1,325	1,226	260	247	..	..	317	62
162	कारी टोरन	587.62	82	83	403	213	190	80	77	..	..	96	27
163	इमालिया	402.27	84	89	402	232	170	48	35	..	..	86	26
164	खजरा	365.85	168	169	811	440	371	96	75	..	..	87	14
165	गदयाना	2,206.83	378	422	2,040	1,103	937	168	164	..	..	375	107
166	डुलावन	800.09	246	267	1,252	652	600	90	85	..	..	139	12
167	करमई	1,394.60	224	256	1,090	599	491	122	107	..	..	173	45
168	पुरा पाचौनी	439.50	65	73	297	150	147	78	77	..	..	45	8
	वन क्षेत्र												
एफ-1	तालबेहट रेन्ज	1,950.25				गैर आबाद							

RURAL PRIMARY CENSUS ABSTRACT

TALBEHAT TAHSIL (RURAL)-1

15	16	17	18	19	20	21	22	23	24	25	26	27	28	2	1
72	..	72	..	..	..	..	..	..	..	..	15	55	92	Thath Khera	157
400	1	381	1	3	..	6	..	10	..	4	263	347	420	Torhi	158
186	1	170	..	12	1	2	..	2	..	4	128	188	201	Bastrawan	159
220	..	198	..	15	..	..	..	7	..	5	107	191	279	Hanupura	160
681	20	578	4	33	8	24	3	46	5	37	551	607	655	Deoran	161
106	2	92	..	9	..	..	2	5	..	4	2	103	186	Kari Toran	162
119	2	94	..	20	2	..	..	5	..	..	1	113	167	Imaliya	163
254	..	253	..	1	..	..	..	..	..	..	..	186	371	Khajra	164
618	8	560	3	7	1	5	..	46	4	1	2	484	927	Gadyana	165
344	21	298	8	26	12	11	1	9	..	13	85	295	494	Dolawan	166
303	16	239	2	36	11	13	1	15	2	18	125	278	350	Karmai	167
78	1	66	1	8	..	1	..	3	..	6	52	66	94	Pura Pachauni	168

Uninhabited

Forest Range

Talbehat Range F-1

1-तालबेहट तहसील (नगरीय)

लोकेशन कोड नं० Location Code No.	गाँव का नाम Name of Village	गाँव का क्षेत्रफल (हेक्टेयर में) Area of village (in hect-ares)	आबाद आवासीय मकानों की संख्या Occu-pied Resi-dential houses	परिवारों की संख्या No. of Households	कुल जनसंख्या संस्थागत और बेघर जनसंख्या सहित Total Population (including Institutional and Houseless Population)			अनुसूचित जातियाँ Scheduled Castes		अनुसूचित जनजातियाँ Scheduled Tribes		साक्षर Literates	
					व्य० P	पु० M	स्त्री F	पु० M	स्त्री F	पु० M	स्त्री F	पु० M	स्त्री F
1	2	3	4	5	6	7	8	9	10	11	12	13	14
	तालबेहट नगरक्षेत्र का योग	**1.50**	**1,402**	**1,473**	**7,681**	**4,081**	**3,600**	**786**	**657**	..	..	**2,359**	**1,219**
1	वार्ड नं० 1		178	185	963	516	447	264	227	..	..	202	93
2	वार्ड नं० 2		299	308	1,457	762	695	264	249	..	..	303	100
3	वार्ड नं० 3		296	310	1,700	905	795	66	68	..	..	519	272
4	वार्ड नं० 4		107	107	526	272	254	34	32	..	..	187	125
5	वार्ड नं० 5		152	152	801	428	373	11	10	..	..	323	180
6	वार्ड नं० 6		119	135	662	327	335	11	10	.	..	265	187
7	वार्ड नं० 7		86	89	459	253	206	58	43	..	..	128	41
8	वार्ड नं० 8		87	108	710	399	311	53	..	..	..	293	159
9	वार्ड नं० 9		78	79	403	219	184	25	18	..	..	139	62

URBAN PRIMARY CENSUS ABSTRACT

TALBEHAT TAHSIL (URBAN)-1

मुख्य काम करने वाले MAIN WORKERS										सीमांतिक काम करने वाले Marginal Workers		काम करने वाले Non-workers		गाँव का नाम Name of village	लोकेशन कोड नं० Location Code No.
कुल मुख्य काम करने वाले Total Main Workers (I to IX)		काश्तकार Cultivators (I)		खेतिहर मजदूर Agricultural Labourers (II)		पारिवारिक उद्योग उत्पादन, संसाधन सर्विसिंग व मरम्मत V (क) Household Industry, Manufacturing Processing, Servicing and Repairs V (a)		अन्य काम करने वाले III/IV/V(ख), VI से XI Other workers III/IV/V (b) VI to IX							
पु० M	स्त्री F	पु० M	स्त्री F	पु० M	स्त्री F	पु० M	स्त्री F	पु० M	स्त्री F	पु० M	स्त्री F	पु० M	स्त्री F		
15	16	17	18	19	20	21	22	23	24	25	26	27	28	2	1
1,782	**167**	**173**	**13**	**39**	**13**	**329**	**39**	**1,271**	**102**	**36**	**25**	**2,263**	**3,408**	**Total of Talbehat T.A.**	
257	39	37	8	9	10	47	4	164	17	..	10	259	398	Ward No. 1	1
350	32	27	3	4	..	79	3	240	26	1	..	411	663	Ward No. 2	2
371	56	26	..	1	2	147	30	197	24	32	7	502	732	Ward No. 3	3
122	11	2	..	..	..	23	..	97	11	1	..	149	243	Ward No. 4	4
183	12	6	1	14	1	4	..	159	10	..	..	245	361	Ward No. 5	5
144	9	26	..	..	..	9	..	109	9	..	..	183	326	Ward No. 6	6
121	2	19	..	8	..	6	1	88	1	..	3	132	201	Ward No. 7	7
142	5	18	1	2	..	9	..	113	4	..	..	257	306	Ward No. 8	8
92	1	12	..	1	..	5	1	74	..	2	5	125	178	Ward No. 9	9

नगरीय प्राथमिक जनगणना सार
URBAN PRIMARY CENSUS ABSTRACT

परिशिष्ट APPENDIX

नगरीय इकाई का नाम Name of Urban Unit— Talbehat T. A. तालबेहट नगर क्षेत्र

कुल जनसंख्या, अनुसूचित जाति/जनजाति की जनसंख्या–नगरीय (ब्लाकवार)
Total Scheduled Castes and Scheduled Tribes Population—Urban Blockwise

लोकेशन कोड नम्बर Location Code No.	नगरीय इकाई/वार्ड का नाम तथा प्रगणक ब्लाक का नम्बर Name of Town/ Ward/Block Urban	कुल जनसंख्या Total Papulation	अनुसूचित जाति Scheduled Castes	अनुसूचित जनजाति Scheduled Tribes
1	2	3	4	5
	महायोग GRAND TOTAL	**7,681**	**1,443**	..
	वार्ड नं० 1 Ward No. 1			
22/33/II/1	1	608	260	..
	2	355	231	..
	वार्ड नं० 1 का योग Total of Ward No. 1	**963**	**491**	..
	वार्ड नं० 2 Ward No. 2			
22/33/II/2	3	736	360	..
	4	151	76	..
	5	131	8	..
	19	439	69	..
	वार्ड नं० 2 का योग Total of Ward No. 2	**1,457**	**513**	..
	वार्ड नं० 3 Ward No. 3			
22/33/II/3	6	680	118	..
	7	498	..	..
	8	522	16	..
	वार्ड नं० 3 का योग Total of Ward No. 3	**1,700**	**134**	..
	वार्ड नं० 4 Ward No. 4			
22/33/II/4	9	203	5	..
	10	323	61	..
	वार्ड नं० 4 का योग Total of Ward No. 4	**625**	**66**	..
	वार्ड नं० 5 Ward No. 5			
22/33/II/5	11	486	..	..
	12	315	21	..
	वार्ड नं० 5 का योग Total of Ward No. 5	**801**	**21**	..
	वार्ड नं० 6 Ward No. 6			
22/33/II/6	13	351	21	..
	14	311	..	..
	वार्ड नं० 6 का योग Total of Ward No. 6	**662**	**21**	..
	वार्ड नं० 7 Ward No. 7			
22/33/II 7	15	459	101	..
	वार्ड नं० 8 Ward No. 8			
22/33/II/8	16	494	53	..
	17	216	..	..
	वार्ड नं० 8 का योग Total of Ward No. 8	**710**	**53**	..
	वार्ड नं० 9 Ward No. 9			
22/33/II/9	18	403	43	

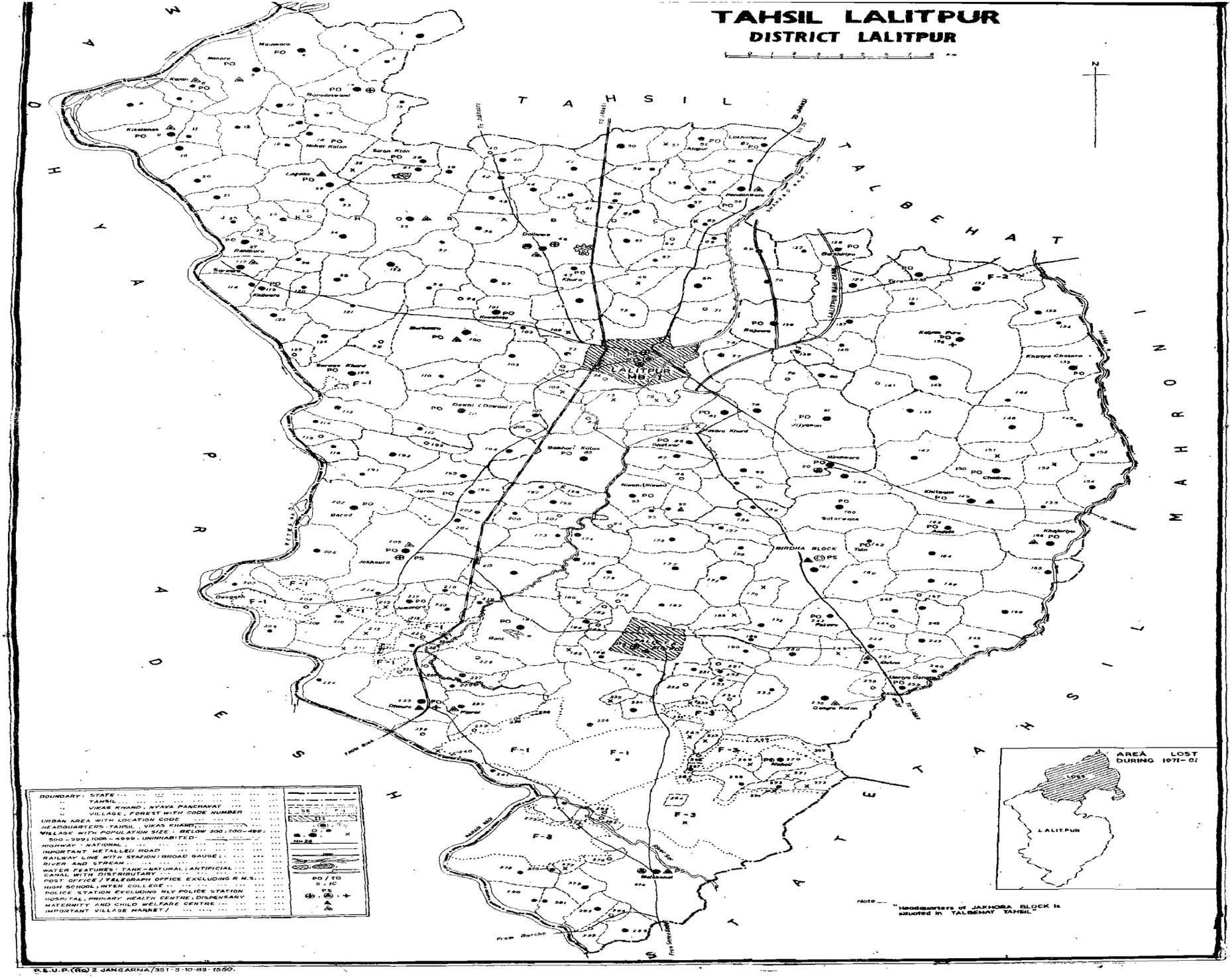

P.S.U.P.(Rg) 2 JANGARNA/351-5-10-83-1550.

2-ललितपुर तहसील

2-LALITPUR TAHSIL

वर्णानुक्रम ग्रामों की सूची

ललितपुर तहसील

क्रम संख्या	ग्राम का नाम	लोकेशन कोड नं०	क्रम संख्या	ग्राम का नाम	लोकेशन कोड नं०	क्रम संख्या	ग्राम का नाम	लोकेशन कोड नं०
1	2	3	1	2	3	1	2	3
1	अडवाहा	50	36	कुरमौला	173	71	चाँदपुर	221
2	अनौरा	143	37	कुरशैल	158	72	चितरा	2
3	अण्डेला	163	38	कुलुवा	244	73	चीमना	253
4	अन्धेर	55	39	कुवलारी	255	74	चोसा	114
5	अधियारी	43	40	कैथोरा	189	75	चौका	213
6	अमऊ खेरा	223	41	कैलवारा	119	76	चौरसिल	28
7	अमरपुर	67	42	कोकटा	167	77	चौवारो	277
8	आगर	3	43	खजुरिया	156	78	छिल्ला	155
9	आलापुर	52	44	खडैरा	89	79	जमुनिया	217
10	आलापुर	203	45	खडोखरा	70	80	जहाजपुर	222
11	इकल गुवा	11	46	खाइखेरा	182	81	जाखलौन	205
12	इमलिया	251	47	खितवांस	149	82	जामुनधाना कलाँ	215
13	उत्तमधाना	174	48	खिरिया खुर्द	76	83	जामुन धाना खुर्द	87
14	उमरिया डोगरा	259	49	खिरिया छतारा	135	84	जिजयावन	81
15	उमरिया विरान	265	50	खिरिया पाली	188	85	जिरोन	196
16	ऐराबनी	175	51	खिरिया मिश्र	108	86	जुगपुरा	104
17	ऐरी	204	52	खुरा	47	87	जेखारा	36
18	ककरुआ	107	53	खैरा घाट	263	88	झरकौन	142
19	कचनौदा कला	132	54	खोखरा	131	89	टीकरा तिवारी	133
20	कचनौदा पाट	115	55	गदौरा	120	90	टीका	162
21	कलपुरा	232	56	गनगौरा	97	91	टेनगा	145
22	कपासी	224	57	गरबोली	209	92	टोरिया	37
23	करगन	63	58	गिजपेरा	281	93	ठगारी	190
24	करमुहारो	20	59	गुदावल	123	94	डुगरिया	234
25	करमेरी	172	60	गुरसौरा	10	95	डोंगरा कलाँ	256
26	करारी	6	61	गेंचवारा	60	96	डोरना	258
27	कलरो	246	62	गोरा	17	97	तालगांव	147
28	कलोघरा	166	63	गंगारी	109	98	तिलहरी	13
29	कल्यानपुरा	136	64	घटवारा	86	99	तेरा	130
30	कारीसा	152	65	घिसौली	1	100	तोर	144
31	काला पहाड़	39	66	घुटारी	94	101	दतया	211
32	किरौंदा	266	67	चड़रऊ	150	102	दावनी	111
33	किसलवांस	9	68	चन्देरा	71	103	दावर	278
34	कुआतला	101	69	चन्देरा	231	104	दीरा कोडर	219
35	कुचदो	208	70	चमरुऊवा	25	105	दुर्जनपुरा	102

वर्णानुक्रम ग्रामों की सूची

ललितपुर तहसील

क्रम संख्या	ग्राम का नाम	लोकेशन कोड नं०	क्रम संख्या	ग्राम का नाम	लोकेशन कोड नं०	क्रम संख्या	ग्राम का नाम	लोकेशन कोड नं०
1	2	3	1	2	3	1	2	3
106	दूधई	236	141	प्याऊ	240	176	बसवा	8
107	देवगढ़ा	207	142	परदेही	116	177	बहरावट	75
108	दैवलारा	46	143	परोहा	112	178	बारौद	202
109	धनवारा	35	144	पाली	186	179	बाला बेहर	274
110	धोजरी	110	145	पिपरिया जागीर	230	180	बिधा खेत	65
111	धोवन खोरी	127	146	पिपरिया डोगरा	260	181	बिधा महावत	57
112	धौरां	225	147	पिपरिया पाली	245	182	बिनेका टोरन	15
113	नकवाना	193	148	पिपरिया वंशा	194	183	बिबरई	237
114	नदनवारा	58	149	पिपरोनिया	276	184	बिरधा	161
115	ननौरा	5	150	पुरा	280	185	बिरारी	129
116	नयागांव	192	151	पेखी खुर्द	198	186	बिरौरा	45
117	नाँचनी	51	152	पंचमपुर	41	187	बुडवारा	100
118	निवऊवा	178	153	फौजपुरा	99	188	बूचा	44
119	निवाई	93	154	बकलवारा	118	189	बेटना	257
120	निवाहीं	92	155	बखतर	61	190	बेसरा	201
121	नीम खेरा	243	156	बछलापुर	177	191	बैखारा	103
122	नुनावली	191	157	बजारी	154	192	बोसपुर	275
123	नौगांव कलां	96	158	बडौरा	59	193	बंगरिया	248
124	नौगांव खुर्द	98	159	बनौली	40	194	बंदपुरा	56
125	नौहर कला	18	160	बमपेरा	283	195	बंदरगुढ़ा	206
126	नौहरखुर्द	19	161	बमरोला	159	196	भगवाहा	151
127	पटसेमरा	148	162	बम्डौरी पठार	226	197	भड़रऊ	153
128	पटौउआ	242	163	बम्हौरी कला	85	198	भड़रा	16
129	पटौरा कलां	105	164	बम्हौरी नगला	79	199	भरौन	241
130	पटौरा खुर्द	110	165	बम्हौरी बिरधा	170	200	भारतपुरा	34
131	पठरा	185	166	बम्हौरी बंशा	267	201	भैलपारा	197
132	पठराई	273	167	बरखिरिया	128	202	भैसाई	91
133	पठारगोरी	84	168	बरखेड़ी	195	203	भोता	187
134	पठारी	176	169	बरखेरा	271	204	भोरदा	146
135	पठारी	284	170	बरेठी	180	205	भोरसिल	54
136	पड़ना	252	171	बरौदा नकीब	95	206	मऊ माफीं	139
137	पडोरिया	200	172	बरोदा बिजलोन	216	207	मगरपुर	171
138	पचौनी	69	173	बरौदा स्वामी	14	208	मडना	183
139	पचौरा	7	174	बरौदिया	282	209	मड़वारी	122
140	पनारी	77	175	बरौदिया राइन	250	210	मनगुआ	42

वर्णानुक्रम ग्रामों की सूची

ललितपुर तहसील

क्रम संख्या	ग्राम का नाम	लोकेशन कोड नं०	क्रम संख्या	ग्राम का नाम	लोकेशन कोड नं०	क्रम संख्या	ग्राम का नाम	लोकेशन कोड नं०
1	2	3	1	2	3	1	2	3
211	मलावनी	124	241	रामनगर	74	271	सिवानी खुर्द	72
212	मसौरा कला	78	242	रिछा	269	272	सुकपुरा	233
213	मसौरा खुर्द	82	243	रीछपुरा	169	273	सुरऊवा	88
214	महर्रा	66	244	रोडा	68	274	सुरवारा	117
215	महरोनी खुर्द	62	245	लखनपुरा	53	275	सूडर	121
216	महेशपुरा	106	246	ललितपुर (ग्रामीण)	73	276	सेपुरा मुजुफता	214
217	महोली	270	247	लागौन	22	277	सेमरा	279
218	मादोन	227	248	वन्ट	181	278	सेरवार खुर्द	126
219	मानिक चौक	238	249	व्यौहारपुरा	272	279	सेवर	32
220	मामदा	254	250	विजयपुरा	157	280	सैपुरा खालसा	262
221	मिनौरा	33	251	विजौरी	239	281	हनौतिया	264
222	मिर्च बारा	99	252	शिवपुरा	26	282	हवेरी	21
223	मिलगुवां	212	253	सकोरिया	285	283	हरदारी	228
224	मुड़ारी	261	254	सगौरिया	220	284	हसनवारा	49
225	मेनवार	164	255	सजा	249	285	हसारा कलां	141
226	मैखुवा	218	256	सलगता	29		**वन क्षेत्र**	
227	मैनवारा	4	257	सतरवास	160		गौना रेंज	एफ-3
228	मैरती कलाँ	199	258	सतौरा	168		लाल बेहट रेंज	एफ 2
229	मलवारा कलां	140	259	सलैया	247		ललितपुर रेंज	एफ-1
230	मैलवारा खुर्द	137	260	साकरवार कलां	12			
231	मैलार	24	261	सांकरवार खुर्द	23			
232	मौनावारी	125	262	सांकली	83			
233	रघुनाथ पुरा	80	263	सिगेपुर	165			
234	रजवारा	138	264	सिधौरा	235			
235	रजोरा	179	265	सिमरधा	164			
236	रमपुरा	210	266	सिरसी खेड़ा	64			
237	रमेशरा	134	267	सिरोन कला	28			
238	रसोई	30	268	सिरोन खुर्द	31			
239	रसोई	268	269	सिलनन	48			
240	रानीपुरा	27	270	सिवानी कलां	113			

ALPHABETICAL LIST OF VILLAGES

LALITPUR TAHSIL

Sl. No.	Name of Village	Location Code No.	Sl. No.	Name of Village	Location Code No.	Sl. No.	Name of Village	Location Code No
1	Adhiyari	43	36	Baroda Bijlon	216	71	Chilla	155
2	Adwaha	50	37	Baroda Nakiv	95	72	Chiman	253
3	Agar	3	38	Baroda Swami	14	73	Chitra	2
4	Alapur	52	39	Barodiya	282	74	Choka	213
5	Alapur	203	40	Barodiya Raen	250	75	Chonrsil	38
6	Amarpur	67	41	Baswan	8	76	Chonsa	114
7	Amau Khera	223	42	Beruwa	201	77	Danwar	278
8	Andela	163	43	Betna	257	78	Datya	211
9	Andher	55	44	Bhadarau	153	79	Dawni	111
10	Anora	143	45	Bhadra	16	80	Deera Kodar	219
11	Bachlapur	177	46	Bh gwaha	151	81	Dailwara	46
12	Badora	59	47	Bhailwara	197	82	Deogatha	207
13	Badpura	56	48	Bhainsai	91	83	Dhanwara	35
14	Bahrawat	75	49	Bharatpura	34	84	Dhojri	224
15	Bairwara	103	50	Bharon	241	85	Dhorra	225
16	Bajarra	154	51	Bhonrda	146	86	Dhowankheri	127
17	Bakalwara	118	52	Bhonrsil	54	87	Dongra Kalan	256
18	Bakhtar	61	53	Bhonta	187	88	Dorna	258
19	Balabehat	274	54	Bibrai	237	89	Dudhai	236
20	Bamdori Pathar	226	55	Bigha Khet	65	90	Dugriya	234
21	Bamhori Bansha	267	56	Bigha Mahawat	57	91	Durjanpura	102
22	Bamhori Birdha	170	57	Bineka Toran	15	92	Ekalguwan	11
23	Bamhori Kalan	85	58	Birari	129	93	Emiliya	251
24	Bamhori Nagal	79	59	Birdha	161	94	Erawni	175
25	Bampera	283	60	Birora	45	95	Ero	204
26	Bamrola	159	61	Bospur	275	96	Faujpura	99
27	Banauli	40	62	Buchha	44	97	Gangari	109
28	Bandar Gutha	206	63	Budwar	100	98	Gangora	97
29	Bangariya	248	64	Byoharpura	272	99	Garwoli	209
30	Bant	181	65	Chamrauwa	25	100	Gedora	120
31	Baraithi	180	66	Chandera	71	101	Genchwara	60
32	Barkhera	271	67	Chandera	231	102	Ghatwar	86
33	Barkheri	195	68	Chandpur	221	103	Ghisoli	1
34	Barkhiria	128	69	Charhrau	150	104	Ghutari	94
35	Barod	202	70	Chhauwaro	277	105	Gora	17

ALPHABETICAL LIST OF VILLAGES

LALITPUR TAHSIL

Sl. No.	Name of Village	Location Code No.	Sl. No.	Name of Village	Location Code No.	Sl. No.	Name of Village	Location Code No.
106	Gudawal	123	141	Khadehra	89	176	Mamda	254
107	Gursora	10	142	Khadowara	70	177	Manguwan	42
108	Haberi	21	143	Khaikhera	182	178	Manik Chok	238
109	Hanotiya	264	144	Khajuriya	156	179	Marna	183
110	Hansara Kalan	141	145	Kharaghat	263	180	Marwari	122
111	Hansarwara	49	146	Khiriya Chatara	135	181	Masora Kalan	78
112	Hardari	228	147	Khiriya Khurd	76	182	Masora Khurd	82
113	Jahajpur	222	148	Khiriya Mishra	108	183	Mau Mafi	139
114	Jaikhara	36	149	Khiriya Pali	188	184	Menwar	164
115	Jakhlon	205	150	Khitwans	149	185	Merti Kalan	199
116	Jamundhana Kalan	215	151	Khokhra	131	186	Milgawan	212
117	Jamundhana Khurd	87	152	Khura	47	187	Minora	33
118	Jamunia	217	153	Kirroda	266	188	Mirchwara	90
119	Jharkon	142	154	Kisalwans	9	189	Monawari	125
120	Jijpera	281	155	Kokata	167	190	Mudari	261
121	Jijyawan	81	156	Kuantla	101	191	Nachni	51
122	Jiron	196	157	Kuchdon	208	192	Nadanwara	58
123	Jugpura	104	158	Kuluwan	244	193	Naigaon Kalan	96
124	Kachnoda Ghat	115	159	Kumrola	173	194	Naigaon Khurd	98
125	Kachnoda Kalan	132	160	Kurshail	158	195	Nakwana	193
126	Kailwara	119	161	Lagon	22	196	Nanawali	191
127	Kaithora	189	162	Lakhanpura	53	197	Nanora	5
128	Kakaruwa	107	163	Lalitpur (Rural)	73	198	Nayagaon	192
129	Kala Pahar	39	164	Madon	227	199	Neem Khera	243
130	Kalothara	166	165	Magarpur	171	200	Niwai	93
131	Kalro	246	166	Maharra	66	201	Niwaho	92
132	Kalyanpura	136	167	Mahesh pura	106	202	Nivauwa	178
133	Kanpura	232	168	Maholi	270	203	Nohar Kalan	18
134	Kapasi	229	169	Mahroni Khurd	62	204	Nohar Khurd	19
135	Karari	6	170	Maikhuwan	218	205	Pachampur	41
136	Kargan	63	171	Mailar	24	206	Pachoni	69
137	Karisa	152	172	Mailwara Kalan	140	207	Padna	252
138	Karmari	172	173	Mailwara Khurd	137	208	Padoriya	200
139	Karmuharo	20	174	Mainwara	4	209	Pali	186
140	Kewlari	255	175	Malaoni	124	210	Panari	77

ALPHABETICAL LIST OF VILLAGES

LALITPUR TAHSIL

Sl. No	Name of Village	Location Code No.	Sl. No.	Name of Village	Location Code No.	Sl. No.	Name of Village	Location Code No.
1	2	3	1	2	3	1	2	3
211	Panchora	7	241	Rixha	269	271	Surwara	117
212	Pardehi	116	242	Ronda	68	272	Tal Gaon	147
213	Paroda	112	243	Sagoriya	220	273	Tenga	145
214	Patauwa	242	244	Saipura Khalsh	262	274	Tera	130
215	Pathara	185	245	Sakoriya	285	275	Thagari	190
216	Pathargori	84	246	Salaiya	247	276	Tika	162
217	Pathari	176	247	Sankarwar Kalan	12	277	Tikratiwari	133
218	Pathari	284	248	Sankarwar Khurd	23	278	Tilhari	13
219	Pathrai	273	249	Sankli	83	279	Tor	144
220	Pathora Kalan	105	250	Satarwans	160	280	Toriya	37
221	Pathora Khurd	110	251	Satgata	29	281	Umariya Dongra	259
222	Patsemra	148	252	Satora	168	282	Umriya Weran	265
223	Pekhi Khurd	198	253	Saza	249	283	Uttam Dhana	174
224	Piparia Dongra	260	254	Semai	279	284	Vijaipura	157
225	Piparia Jagir	230	255	Sepura Munjafta	214	285	Vijori	239
226	Pipria Bansha	194	256	Sewar Khurd	126		**FOREST RANGE**	
227	Pipria Pali	245	257	Sewar	32		Gona Range	F-3
228	Piproniya	276	258	Sidhora	235		Talbehat Range	F-2
229	Pura	280	259	Silnan	48		Lalitpur Range	F-1
230	Pyau	240	260	Simardha	184			
231	Raghunathpura	80	261	Singepur	165			
232	Rajora	179	262	Siron Kalan	28			
233	Rajwara	138	263	Siron Khurd	31			
234	Rameshra	134	264	Sirsi Khera	64			
235	Ramnagar	74	265	Siwni Kalan	113			
236	Rampura	210	266	Siwni Khurd	72			
237	Ranipura	27	267	Siwpura	26			
238	Rasoi	268	268	Sudar	121			
239	Rasoi	30	269	Sukpura	233			
240	Richpur	169	270	Surauwa	88			

2—ललितपुर तहसील (ग्रामीण)

लोकेशन कोड नं० Location Code No.	गाँव का नाम Name of Village	गाँव का क्षेत्रफल (हेक्टेयर में) Area of village (in Hectares)	आवाद आवासीय मकानों की संख्या Occupied Residential houses	परिवारों की संख्या No. of Households	कुल जनसंख्या संस्थागत और बेघर जनसंख्या सहित Total Population (including Institutional and Houseless Population)			अनुसूचित जातियाँ Scheduled Castes		अनुसूचित जनजातियाँ Scheduled Tribes		साक्षर Literates	
					व्य० P	पु० M	स्त्री F	पु० M	स्त्री F	पु० M	स्त्री F	पु० M	स्त्री F
1	2	3	4	5	6	7	8	9	10	11	12	13	14
	ललितपुर तहसील का योग	**192,609.19**	**29,113**	**31,078**	**165,186**	**88,502**	**76,684**	**24,812**	**22,460**	..	..	**24,793**	**4,656**
	विकास खण्ड जखौरा का योग	**75,559·59**	**13,387**	**14,899**	**77,431**	**41,657**	**35,774**	**11,293**	**10,265**	..	..	**10,510**	**1,614**
	न्याय पंचायत जखौरा का योग	**1,041.70**	**244**	**297**	**1,523**	**808**	**715**	**140**	**131**	..	..	**319**	**60**
1	घिसौली	691.63	177	230	1,130	601	529	98	89	..	..	226	44
2	चितरा	350.07	67	67	393	207	186	42	42	..	..	93	16
	न्याय पंचायत ननौरा का योग	**8,860.51**	**1,551**	**1,653**	**7,885**	**4,268**	**3,617**	**1,078**	**1,027**	..	..	**775**	**60**
3	आगर	715.91	53	53	322	168	154	11	20	..	..	24	1
4	मैनवारा	1,557.29	213	213	1,137	619	518	233	215	..	..	128	11
5	नरौरा	1,454.90	249	249	1,305	670	635	199	232	..	..	141	20
6	करारी	502.65	47	48	221	127	94	14	3	..	..	25	..
7	पंचौरा	395.80	84	84	455	266	189	101	93	..	..	21	..
8	बसवा	1,346.03	209	209	981	546	435	178	162	..	..	70	4
9	किसलवांस	942.55	228	322	1,104	603	501	67	49	..	..	162	11
10	गुरसौरा	674.63	243	245	1,149	615	534	116	87	..	..	115	9
11	इकलगुवाँ	335.09	82	82	357	200	157	57	52	..	..	17	1
12	साँकरवार कलां	603.81	52	56	331	168	163	37	40	..	..	20	..
13	तिलहरी	331.85	91	92	523	286	237	65	74	..	..	52	3
	न्याय पंचायत सिरसी का योग	**2,180.92**	**600**	**600**	**2,955**	**1,583**	**1,372**	**397**	**370**	..	..	**321**	**33**
14	बरौदा स्वामी	1,059.91	317	317	1,511	813	698	202	198	..	..	182	25
15	विनेका टोरन	363.42	51	51	279	151	128	36	30	..	..	28	..
16	भड़रा	406.72	102	102	488	262	226	92	82	..	..	55	7

RURAL PRIMARY CENSUS ABSTRACT

LALITPUR TAHSIL (RURAL)—2

मुख्य काम करने वाले MAIN WORKERS										सीमांतिक काम करने वाले Marginal Workers		काम करने वाले Non-workers		गाँव का नाम Name of Village	लोकेशन कोड नं० Location Code No.
कुल मुख्य काम करने वाले Total Main Workers (I to IX)		काश्तकार Cultivators (I)		खेतिहर मजदूर Agricultural Labourers (II)		पारिवारिक उद्योग उत्पादन, संसाधन सर्विसिंग व मरम्मत V (क) Household Industry, Manufacturing Processing, Servicing and Repairs V (a)		अन्य काम करने वाले III/IV/V (ख), VI से XI Other workers III/IV/V (b) VI to IX							
पु० M	स्त्री F	पु० M	स्त्री F	पु० M	स्त्री F	पु० M	स्त्री F	पु० M	स्त्री F	पु० M	स्त्री F	पु० M	स्त्री F		
15	16	17	18	19	20	21	22	23	24	25	26	27	28	2	1
49,015	**4,912**	**36,970**	**1,620**	**5,062**	**2,338**	**790**	**108**	**6,193**	**846**	**1,629**	**22,334**	**37,858**	**49,438**	**Total of Lalitpur Tahsil**	
23,885	**2,520**	**18,299**	**1,043**	**2,941**	**1,223**	**357**	**49**	**2,288**	**205**	**943**	**10,037**	**16,829**	**23,217**	**Total of Jakhaura Block**	
422	**188**	**328**	**102**	**29**	**70**	**25**	**13**	**40**	**3**	**65**	**229**	**321**	**298**	**Total of Jakhaura Nyay Panchayat**	
330	133	265	55	12	61	24	13	29	3	40	178	231	218	Ghisoli	1
92	55	63	46	17	9	1	..	11	..	25	51	90	80	Chitra	2
2,563	**432**	**2,140**	**106**	**273**	**321**	**44**	**3**	**106**	**2**	**62**	**454**	**1,643**	**2,731**	**Total of Nanora Nyay Panchayat**	
116	65	91	22	4	41	12	..	9	2	..	1	52	88	Agar	3
362	211	332	41	14	169	4	1	12	..	25	100	232	207	Mainwara	4
423	..	385	..	3	..	11	..	24	..	..	163	247	472	Nanora	5
72	..	65	..	1	..	..	..	6	..	..	51	55	43	Karari	6
166	..	151	..	6	..	1	..	8	..	..	37	100	152	Panchora	7
317	23	259	..	52	23	2	..	4	..	1	8	228	404	Baswan	8
336	40	212	..	96	40	11	..	17	..	30	..	237	461	Kisalwans	9
378	53	310	23	47	28	..	2	21	..	..	28	237	453	Gursora	10
113	18	86	1	26	17	..	..	1	..	..	..	87	139	Ekalguwan	11
112	..	106	..	3	..	3	..	..	..	..	1	56	162	Sankarwar Kalan	12
168	22	143	19	21	3	..	..	4	..	6	65	112	150	Tilhari	13
944	**1**	**790**	..	**108**	**1**	**18**	..	**28**	..	**39**	**775**	**600**	**596**	**Total of Sirsi Nyay Panchayat**	
476	..	361	..	72	..	18	..	25	..	39	446	298	252	Baroda Swami	14
81	..	79	..	1	..	..	..	1	..	..	67	70	61	Bineka Toran	15
160	1	154	..	6	1	..	..	..	..	..	131	102	94	Bhadra	16

2 – ललितपुर तहसील (ग्रामीण)

1	2	3	4	5	6	7	8	9	10	11	12	13	14
17	गोरा	350.87	130	130	677	357	320	67	60	..	..	56	1
	न्याय पचायत लागौन का योग	**5,287.40**	**1,169**	**1,232**	**6,025**	**3,295**	**2,730**	**759**	**700**	..	..	**963**	**258**
18	नौहर कलां	791 19	149	150	672	379	293	106	85	..	..	85	21
19	नौहर खुर्द	362.61	76	77	383	215	168	79	56	..	..	20	..
20	करमुहारो	895.60	86	94	572	295	277	106	103	..	..	34	
21	हबेंरी	452.86	92	123	700	372	328	45	45	..	..	84	11
22	लागौन	923.14	238	238	1,295	680	615	134	142	..	..	236	47
23	सांकरवार खुर्द	261.03	20	20	96	51	45	..	..	..	..	18	..
24	मैलार	569.41	147	147	785	415	370	172	157	..	..	34	2
25	चमरऊवा	485 64	60	82	499	275	224	50	47	..	..	62	..
26	शिवपुरा	105.61					गैर आबाद						
27	रानीपुरा	440.31	301	301	1,023	613	410	67	65	..	..	390	175
	न्याय पंचायत धनवारा का योग	**7,053.98**	**1,242**	**1,524**	**7,534**	**4,110**	**3,424**	**1,144**	**1,028**	..	..	**918**	**112**
28	सीरोन कलां	453.67	167	193	932	517	415	141	123	..	..	171	11
29	सतगता	507.90	127	128	627	346	281	65	52	..	..	67	2
30	रसोई	295.43	71	109	424	238	186	63	56	..	..	50	1
31	सीरोन खुर्द	438.69	104	138	732	404	328	94	83	..	..	38	5
32	सेवर	195.87					गैर आबाद						
33	मिनौरा	341.16	64	124	453	253	200	39	27	..	..	5	..
34	भारतपुरा	918.75	256	256	1,240	666	574	259	239	..	..	207	24
35	धनवारा	1,814.27	155	201	1,129	634	495	90	65	..	..	157	53
36	जैखारा	547.15	101	143	755	388	367	148	161	..	..	86	10
37	टोरियां	657.23	36	39	219	125	94	37	24	..	..	10	..
38	चौरसिल	286.93	39	39	256	142	114	38	33	..	..	38	..
39	काला पहाड़	596.93	122	154	767	397	370	170	165	..	..	89	6
	न्याय पंचायत दैलवारा का योग	**6,260.30**	**1.114**	**1,399**	**7,698**	**4,027**	**3,671**	**1,071**	**1,034**	..	..	**946**	**176**
40	बानौली	360 99	115	120	603	323	280	18	18	..	..	29	1
41	पंचमपुर	669.37	113	170	823	435	388	133	101	..	..	116	15
42	मनगुवाँ	361.40	96	106	574	280	294	122	138	..	..	54	11
43	अधियारी	398.62	86	124	664	335	329	91	100	..	..	33	3

RURAL PRIMARY CENSUS ABSTRACT

LALITPUR TAHSIL (RURAL)—2

15	16	17	18	19	20	21	22	23	24	25	26	27	28	2	1
227	..	196	..	29	..	..	..	2	..	..	131	130	189	Gora	17
2,041	**222**	**1,308**	**67**	**323**	**134**	**27**	**6**	**383**	**15**	**13**	**976**	**1,241**	**1,532**	**Total of Lagon Nyay Panchayat**	
230	6	156	3	59	3	..	..	15	..	..	160	149	127	Nohar Kalan	18
131	44	123	16	8	28	..	..	..	..	..	..	84	124	Nohar Khurd	19
180	74	133	36	46	38	1	..	..	..	11	86	104	117	Karmuharo	20
228	1	200	1	18	..	..	..	10	..	1	155	143	172	Haberi	21
422	39	316	..	46	30	26	6	34	3	..	108	258	468	Lagon	22
37	..	37	..	..	..	..	..	..	..	..	26	14	19	Sankarwar Khurd	23
271	15	169	..	102	15	..	..	..	..	1	216	143	139	Mailar	24
153	11	135	10	15	1	..	..	3	..	..	132	122	81	Chamrauwa	25
						Uninhabited								Siwpura	26
389	32	39	1	29	19	..	..	321	12	..	93	224	285	Ranipura	27
2,473	**129**	**1,856**	**14**	**463**	**64**	**7**	**..**	**147**	**51**	**205**	**1,779**	**1,432**	**1,516**	**Total of Dhanwara Nyay Panchayat**	
280	12	244	8	15	4	..	..	21	..	..	110	237	293	Siron Kalan	28
230	1	229	1	1	..	..	..	..	..	..	167	116	113	Satgata	29
159	40	99	..	5	..	..	..	55	40	4	64	75	82	Rasoi	30
245	..	232	..	13	..	..	..	..	..	1	181	158	147	Siron Khurd	31
						Uninhabited								Sewar	32
189	3	183	3	6	..	..	..	..	..	18	142	46	55	Minora	33
415	32	284	2	119	30	4	..	8	..	..	258	251	284	Bharatpura	34
348	..	214	..	107	..	..	..	27	..	90	313	196	182	Dhanwara	35
236	27	122	..	107	27	3	..	4	..	9	205	143	135	Jaikhara	36
65	3	30	..	32	3	..	..	3	..	3	49	57	42	Toriya	37
78	..	68	..	7	..	..	..	3	..	28	81	36	33	Chonrsil	38
228	11	151	..	51	..	..	..	26	11	52	209	117	150	Kala Pahar	39
2,143	**268**	**1,578**	**129**	**327**	**114**	**58**	**5**	**180**	**20**	**149**	**939**	**1,735**	**2,464**	**Total of Delwara Nyay Panchyat**	
184	44	123	..	58	44	..	..	3	..	30	126	109	110	Banauli	40
219	4	166	1	24	..	15	1	14	2	49	164	167	220	Panchampur	41
169	13	107	..	45	2	..	..	17	11	24	171	87	110	Manguwan	42
215	152	184	112	18	30	6	3	7	7	..	11	120	166	Adhiyari	43

2—ललितपुर तहसील (ग्रामीण)

1	2	3	4	5	6	7	8	9	10	11	12	13	14
44	बूचा	385.68	89	110	696	356	340	146	136	..	..	120	9
45	बिरोरा	322.55	34	34	203	116	87	16	8	..	..	49	5
46	देवलारा	2,027.14	267	414	2,065	1,074	991	391	378	..	..	335	102
47	खुरा	543.11	92	92	501	264	237	76	84	..	..	61	5
48	सिलनन	772.17	222	229	1,569	844	725	78	71	..	..	149	25
49	हंसनवारा	419.2 7					गैर आबाद						
	न्याय पंचायत लखनपुरा का योग	**4,783.56**	**911**	**1,102**	**5,731**	**3,075**	**2,656**	**1,055**	**943**	..	..	**617**	**70**
50	अडवाहा	684.35	192	192	1,024	551	473	225	191	..	..	85	10
51	नाचनी	354.11					गैर आबाद						
52	आलापुर	376.37	158	194	991	539	452	193	167	..	..	118	10
53	लखनपुरा	613.53	114	156	791	415	376	134	146	..	..	71	16
54	भोरसिल	872.94	43	57	299	166	133	31	25	..	..	27	..
55	अन्धेर	457.31	101	134	607	311	296	102	101	..	..	78	18
56	बदपुरा	333.07	46	68	415	221	194	58	50	..	..	16	5
57	विघाम हावत	490.90	54	97	527	280	247	121	99	..	..	84	2
58	नदनवारा	600.98	203	204	1,077	592	485	191	164	..	..	138	9
	न्याय पंचायत रोडा का योग	**8,780.19**	**1,271**	**1,440**	**7,738**	**4,204**	**3,534**	**1,191**	**1,055**	..	..	**1,047**	**184**
59	बडोरा	335.50	40	41	238	134	104	..	..	..	..	27	..
60	गेंचवारा	375.97	65	65	359	196	163	109	97	..	..	45	3
61	बखतर	302.31	69	78	436	239	197	54	49	..	..	65	1
62	महरोनी खुर्द	494.76	87	114	603	336	267	155	117	..	..	86	7
63	करगन	519.23	118	128	713	401	312	95	84	..	..	96	5
64	सिरसी खेड़ा	191.02	8	8	13	12	1	1	..	..	..	8	..
65	विघाखेत	354.11	73	75	428	221	207	86	85	..	..	74	8
66	महर्रा	201.95	54	54	278	135	143	41	47	..	..	33	10
67	अमरपुर	547.15	44	55	314	166	148	16	20	..	..	31	2
68	रोंड़ा	953.88	240	264	1,540	839	701	213	200	..	..	162	59
69	पाचौनी	590.05	102	144	788	421	367	79	68	..	..	119	23
70	खड़ोवरा	857.56	160	172	955	529	426	238	202	..	..	105	3
71	चंदेरा	468.64	2	2	6	2	4	1	3	..	..	1	..
72	सिवनी खुर्द	382.04	67	90	474	245	229	28	22	..	..	99	37

RURAL PRIMARY CUNSUS ABSTRACT

LALITPUR TAHSIL (RURAL)—2

15	16	17	18	19	20	21	22	23	24	25	26	27	28	2	1
191	..	168	..	10	..	7	..	6	..	1	38	164	302	Buchha	44
61	..	51	..	1	..	..	..	9	..	..	12	55	75	Birora	45
539	41	267	13	159	27	26	1	87	..	45	313	490	637	Delwara	46
151	4	148	1	1	3	..	..	2	..	..	103	113	130	Khura	47
414	10	364	2	11	8	4	..	35	..	..	1	430	714	Silnan	48
						Uninhabited								Hansanwara	49
1,705	**88**	**1,401**	**23**	**204**	**60**	**7**	**4**	**93**	**1**	**121**	**676**	**1,249**	**1,892**	**Total of Lakhanpura Nyay Panchayat**	
321	75	254	21	47	54	..	..	20	..	..	6	230	392	Adwaha	50
						Uninhabited								Nachni	51
296	2	268	1	15	1	..	..	13	..	30	163	213	287	Alapur	52
205	5	143	..	45	..	4	4	13	1	59	88	151	283	Lakhanpura	53
96	..	77	..	11	..	..	..	8	..	..	54	70	79	Bhonrsil	54
140	3	101	..	26	3	2	..	11	..	30	108	141	185	Andher	55
134	..	129	..	2	..	..	..	3	..	..	71	87	123	Badpura	56
170	..	154	..	6	..	..	..	10	..	2	96	108	151	Bighamahawat	57
343	3	275	1	52	2	1	..	15	..	..	90	249	392	Nadanwara	58
2,468	**337**	**2,042**	**217**	**229**	**88**	**32**	**2**	**165**	**30**	**70**	**989**	**1,666**	**2,208**	**Total of Roda Nyay Panchayat**	
78	..	78	..	..	..	..	..	..	..	..	55	56	49	Badora	59
117	..	114	..	2	..	..	..	1	..	..	89	79	74	Genchwara	60
122	1	112	..	4	1	1	..	5	..	5	92	112	104	Bakhtar	61
196	19	173	1	22	18	..	..	1	..	..	5	140	243	Mahroni Khurd	62
283	1	200	1	77	..	..	..	6	..	6	214	112	97	Kargan	63
12	1	..	..	..	..	..	..	12	1	..	..	..	..	Sirsi Khera	64
140	..	139	..	1	..	..	..	..	..	..	..	81	207	Bighakhet	65
79	1	60	1	17	..	..	..	2	..	..	..	56	142	Maharra	66
90	..	86	..	1	..	..	..	3	..	3	48	73	100	Amarpur	67
506	83	422	12	53	49	2	..	29	22	26	190	307	428	Ronda	68
268	166	253	163	5	3	..	..	10	..	..	..	153	201	Pachoni	69
301	5	245	2	25	3	22	..	9	..	3	180	225	241	Khadowara	70
2	..	2	..	..	..	..	..	..	..	..	1	..	3	Chandera	71
114	17	77	5	10	12	2	..	25	..	20	64	111	148	Siwai Khurd	72

2—ललितपुर तहसील (ग्रामीण)

1	2	3	4	5	6	7	8	9	10	11	12	13	14
73	ललितपुर रूरल	2,128 32	141	149	589	325	264	75	61	..	..	95	26
74	रामनगर	77.70	1	1	4	3	1	..	..	..	..	1	..
	न्याय पंचायत मसौरा खुर्द का योग	**13,835.68**	**2,132**	**2,137**	**12,364**	**6,588**	**5,776**	**1,618**	**1,430**	..	..	**1,986**	**290**
75	बहरावत	598.15					गैर आबाद						
76	खिरिया खुर्द	137.79					गैर आबाद						
77	पनारी	901.27	109	109	559	283	276	89	88	..	..	80	22
78	मसौरा कलां	701.75	261	261	1,408	774	634	178	156	..	..	288	45
79	बम्हौरी नागल	419.67	28	28	182	96	86	..	..	..	..	9	..
80	रघुनाथपुरा	344.80	123	123	631	313	318	97	94	..	..	90	2
81	जिजयावन	1,779.06	254	254	1,315	703	612	227	193	..	..	184	..
82	मसौरा खुर्द	1,634.58	218	220	1,535	831	704	98	85	..	..	317	45
83	सांकली	134.77					गैर आबाद						
84	पठारगोरी	152.98	6	6	25	13	12	..	..	..	..	5	1
85	बम्हौरी कलां	1,945.39	290	290	1,521	796	725	364	320	..	..	323	63
86	घटवार	556.46	137	138	611	312	299	137	128	..	..	133	42
87	जामुन धाना खुर्द	467.04	102	102	580	292	288	99	89	..	..	93	12
88	सुरऊवा	344.80	28	28	178	90	88	2	3	..	..	14	..
89	खडैरा	603 41	112	112	726	396	330	61	46	..	..	79	11
90	मिर्चवारा	719.56	161	161	1,024	559	465	57	45	..	..	181	22
91	भैंसाई	730.08	52	53	289	148	141	..	1	..	..	38	5
92	निवाही	691.63	58	58	321	182	139	51	49	..	..	54	7
93	निवाई	432.62	127	127	759	419	340	143	120	..	..	54	11
94	घुटारी	297.86	22	23	200	105	95	15	13	..	..	20	1
95	बरौदा नकीब	242.01	44	44	500	276	224	..	..	..	..	24	1
	न्याय पंचायत बुढ़वार का योग	**11,244.99**	**1,886**	**2,042**	**10,576**	**5,622**	**4,954**	**1,740**	**1,578**	..	..	**1,544**	**197**
96	नैगांव कलां	560.91	48	58	320	166	154	52	51	..	..	28	9
97	गनगौरा	726.44	125	151	964	532	432	99	82	..	..	174	8
98	नैगांव खुर्द	295.43	3	3	5	3	2	..	..	..	..	..	..
99	फौजपुरा	397.01	15	22	123	65	58	8	7	..	..	12	..
100	बुढ़वार	1,874.17	400	426	2,167	1,128	1,039	449	427	..	..	364	76
101	कुवां ताल	515.18	189	196	1,159	620	539	180	170	..	..	195	30

RURAL PRIMARY CENSUS ABSTRACT

LALITPUR TAHSIL (RURAL)—2

15	16	17	18	19	20	21	22	23	24	25	26	27	28	2	1
159	42	80	31	12	2	5	2	62	7	7	51	159	171	Lalitpur Rural	73
1	1	1	1	..	..	..	..	..	..	..	..	2	..	Ram Nagar	74
3,513	**483**	**2,810**	**280**	**353**	**177**	**33**	**13**	**317**	**13**	**47**	**1,263**	**3,028**	**4,030**	**Total of Masora Khurd Nyay Panchayat**	
						Uninhabited								Bahrawat	75
						Uninhabited								Khiriya Khurd	76
160	1	126	1	31	..	..	..	3	..	..	..	123	275	Panari	77
416	22	272	6	36	12	6	..	102	4	..	32	358	580	Masora Kalan	78
55	1	55	1	..	..	..	..	..	..	..	52	41	33	Bamhori Nagal	79
217	..	217	..	..	..	..	..	..	..	..	203	96	115	Raghunathpura	80
365	198	293	118	43	69	7	11	22	..	7	..	331	414	Jijyawan	81
454	46	340	..	85	46	..	..	29	..	1	154	376	504	Masora Khurd	82
						Uninhabited								Sankli	83
7	..	7	..	..	..	..	..	..	..	..	..	6	12	Pathargori	84
406	7	337	5	2	1	1	..	66	1	..	19	390	699	Bamhori Kalan	85
118	..	64	..	38	..	2	..	14	..	..	95	194	204	Ghatwar	86
161	43	138	26	20	17	1	..	2	..	14	151	117	94	Jamundhana Khurd	87
47	18	40	16	3	..	4	2	..	..	2	6	41	64	Surauwa	88
215	..	197	..	2	..	..	..	16	..	..	192	181	138	Khadaira	89
284	..	220	..	25	..	11	..	28	..	22	270	253	195	Mirchwara	90
83	1	74	..	2	..	..	..	7	1	..	79	65	61	Bhainsai	91
105	65	89	55	14	10	..	..	2	..	..	..	77	74	Niwaho	92
220	26	150	..	48	19	1	..	21	7	1	6	198	308	Niwai	93
45	1	38	..	2	1	..	..	5	..	..	1	60	93	Dhutari	94
155	54	153	52	2	2	..	..	..	..	..	3	121	167	Bamhori Kalan	95
3,163	**243**	**2,438**	**99**	**372**	**128**	**83**	**1**	**270**	**15**	**110**	**1,255**	**2,349**	**3,456**	**Total of Budwar Nyay Panchayat**	
96	40	65	25	31	15	..	..	..	..	..	..	70	114	Naigaon Kalan	96
273	..	212	..	3	..	5	..	53	..	48	256	211	176	Gangora	97
3	..	3	..	..	..	..	..	..	..	..	..	..	2	Naigaon Khurd	98
36	2	30	..	5	2	..	..	1	..	..	..	29	56	Faujpura	99
604	18	451	..	80	15	33	..	40	3	31	106	493	915	Budwar	100
295	13	159	9	87	3	11	..	38	1	3	..	322	526	Kuantal	101

2—ललितपुर तहसील (ग्रामीण)

1	2	3	4	5	6	7	8	9	10	11	12	13	14
102	दुर्जनपुरा	316.48					गैर आबाद						
103	बैरवारा	167.55	54	64	306	155	151	26	26	..	..	62	3
104	जुगपुरा	112.10	5	5	16	10	6	5	3	..	..	3	1
105	पटौरा कलां	801.71	112	119	545	283	262	94	87	..	..	26	5
106	महेशपुरा	206.80					गैर आबाद						
107	ककरूआ	854.32	138	139	703	373	330	133	131	..	..	126	27
108	खिरिया मिश्र	196.68	24	29	138	61	77	29	33	..	..	9	1
109	गगारी	440.31	59	84	452	235	217	114	96	..	..	36	1
110	पटौरा खुर्द	537.04	75	83	455	235	220	39	39	..	..	39	2
111	दावनी	1,310.01	293	297	1,507	825	682	182	151	..	..	242	26
112	परोहा	356.54	72	85	390	221	169	104	82	..	..	51	2
113	शिवनी कलां	642.26	136	136	611	330	281	91	75	..	..	106	2
114	चोंसा	404.70	63	63	326	180	146	52	44	..	..	25	..
115	कचनोदा घाट	214.49	23	28	133	71	62	..	..	..	..	22	..
116	परदेही	314.86	52	54	256	129	127	83	74	..	..	24	4
	न्याय पंचायत बकलवारा का योग	**6,230.36**	**1,267**	**1,473**	**7,402**	**4,077**	**3,325**	**1,100**	**969**	**..**	**..**	**1,074**	**174**
117	सुरवारा	454.88	197	269	1,062	646	416	151	125	..	..	231	72
118	बकलवारा	536.23	139	139	713	384	329	72	68	..	..	105	1
119	कैलवारा	473.09	140	149	752	411	341	87	81	..	..	148	37
120	गेदौरा	246.06	67	73	360	201	159	31	23	..	..	43	6
121	सूडर	1,109.69	58	59	348	201	147	74	60	..	..	49	3
122	मड़वारी	560.51	174	229	1,140	608	532	217	167	..	..	156	21
123	गुदावल	586.82	115	115	740	405	335	97	85	..	..	97	11
124	मलावनी	460.55	92	107	585	322	263	96	77	..	..	69	1
125	मौनावारी	220.56	27	32	179	92	87	22	24	..	..	18	9
126	सेरवार खुर्द	1,581.97	258	301	1,523	807	716	253	259	..	..	158	13
	विकास खण्ड विरधा का योग	**104,792.60**	**15,726**	**16,179**	**87,755**	**46,845**	**40,910**	**13,519**	**12,195**	**..**	**..**	**14,283**	**3,042**
	न्याय पंचायत कल्यानपुर का योग	**14,288.34**	**2,620**	**2,631**	**14,901**	**7,904**	**6,997**	**2,114**	**1,928**	**..**	**..**	**1,765**	**375**
127	धोवनखेरी	396.61	85	85	436	236	200	94	78	..	..	37	..
128	बरखिरिया	617.17	192	192	946	508	438	143	126	..	..	116	18

RURAL PRIMARY CENSUS ABSTRACT

LALITPUR TAHSIL (RURAL)—2

15	16	17	18	19	20	21	22	23	24	25	26	27	28	2	1
						Uninhabited								Durjanpura	102
77	..	55	..	3	..	..	..	19	..	..	..	78	151	Bairwara	103
4	..	..	..	3	..	..	..	1	..	..	..	6	6	Jugpura	104
192	12	183	10	6	2	..	..	3	..	..	30	91	220	Patora Kalan	105
						Uninhabited								Maheshpura	106
210	60	150	50	11	7	6	1	43	2	..	28	163	242	Kakruwa	107
33	6	13	..	10	4	..	..	10	2	4	21	24	50	Khiriya Mishra	108
155	24	109	2	26	22	..	..	..	..	5	36	95	157	Gangari	109
137	7	120	..	7	..	..	..	10	7	..	122	98	91	Patora Khurd	110
497	48	373	..	61	48	26	..	37	..	..	234	328	400	Dawni	111
125	2	101	..	23	2	..	..	1	..	..	95	96	72	Paroha	112
229	9	221	3	5	6	1	..	2	..	5	170	96	102	Siwni Kalan	113
109	2	109	..	..	2	..	..	..	..	..	65	71	79	Chonsa	114
43	..	40	..	..	..	..	..	3	..	3	28	25	34	Kachnoda Ghat	115
65	..	44	..	11	..	1	..	9	..	11	64	53	63	Pardehi	116
2,450	**129**	**1,608**	**6**	**260**	**66**	**23**	**2**	**559**	**55**	**62**	**702**	**1,565**	**2,494**	**Total of Bakalwara Nyay Panchayat**	
410	54	23	2	25	4	1	1	361	47	..	32	236	330	Surwara	117
266	6	195	1	36	5	12	..	23	..	..	199	118	124	Bakalwara	118
239	18	162	1	20	13	3	..	54	4	16	86	156	237	Kailwara	119
124	..	99	..	..	..	1	..	24	..	..	1	77	158	Gedora	120
112	..	82	..	10	..	..	..	20	..	..	..	89	147	Sudar	121
367	1	317	1	17	..	2	..	31	..	44	307	197	224	Marwari	122
237	1	202	..	28	1	..	..	7	..	2	53	166	281	Gudawal	123
194	8	156	1	8	3	4	..	26	4	..	16	128	239	Malavni	124
45	..	34	..	..	..	..	..	11	..	..	8	47	79	Monawari	125
456	41	338	..	116	40	..	1	2	..	..	..	351	675	Serwar Khurd	126
25,130	**2,392**	**18,671**	**577**	**2,121**	**1,115**	**433**	**59**	**3,905**	**641**	**686**	**12,297**	**21,029**	**26,221**	**Total of Virdha Black**	
4,272	**143**	**3,811**	**33**	**209**	**76**	**72**	**11**	**180**	**23**	**150**	**2,595**	**3,482**	**4,259**	**Total of Kalyanpur Nyay Panchayat**	
136	2	122	..	3	2	1	..	10	..	..	14	100	184	Dhowan Kheri	127
280	..	274	..	2	..	..	..	4	..	..	193	228	245	Barkhiria	128

2—ललितपुर तहसील (ग्रामीण)

1	2	3	4	5	6	7	8	9	10	11	12	13	14
129	बिरारी	1,216.93	251	253	1,335	676	659	131	122	..	..	148	59
130	तेरा	845.82	176	176	1,005	515	490	112	119	..	..	134	1
131	खोखरा	340.35	61	62	361	196	165	89	71	..	..	47	11
132	कचनोदा कलां	1,314.47	232	237	1,413	772	641	99	93	..	..	114	22
133	टीकरा तिवारी	683.54	120	120	729	392	337	125	123	..	..	118	31
134	रमेशरा	520.44	58	60	408	234	174	12	4	..	..	56	2
135	खिरिया छतारा	1,312.04	257	257	1,327	723	604	255	222	..	..	146	36
136	कल्यानपुरा	2,939.74	512	512	2,994	1,552	1,442	374	350	..	..	464	90
137	मैलवारा खुर्द	411.18	103	103	603	300	303	224	217	..	..	33	..
138	रजवारा	1,126.28	251	251	1,535	848	687	145	123	..	..	215	56
139	मऊमांफी	265.48	42	42	233	128	105	58	43	..	..	15	2
140	मैलवारा कलां	590.46	70	71	424	217	207	103	89	..	..	19	11
141	हंसारा कला	711,46	7	7	47	26	21	..	..	..	..	3	1
142	झरकौन	996.37	203	203	1,105	581	524	150	148	..	..	100	35
	न्याय पंचायत खितवास का योग	**11,828.56**	**1,651**	**1,651**	**9,204**	**4,908**	**4,296**	**1,153**	**1,055**	**..**	**..**	**1,722**	**388**
143	अनौरा	1,241.62	139	139	791	424	367	66	55	..	..	223	62
144	तोर	750.72	72	72	464	246	218	37	37	..	..	54	12
145	टैनगा	933.64	160	160	880	495	385	54	45	..	..	161	13
146	भोंरदा	908.15	98	98	548	293	255	64	58	..	..	79	11
147	तालगाँव	1,027.53	98	98	534	289	245	92	84	..	..	69	24
148	पटसेमरा	822.35	191	191	1,101	575	526	193	180	..	..	195	87
149	खितवास	1,748.71	214	214	1,086	601	485	173	146	..	..	229	65
150	चढ़रऊ	649.54	285	285	1,471	762	709	183	174	..	..	311	26
151	भगवाहा	387.30					गैर आबाद						
152	कारीसा	519.23					गैर आबाद						
153	भडरऊ	407.53	33	33	204	108	96	44	44	..	..	19	3
154	बजर्रा	800.09	102	102	561	297	264	113	96	..	..	81	16
155	छिल्ला	654.80	92	92	476	241	235	47	43	..	..	65	21
156	खजुरिया	977.35	167	167	1,088	577	511	87	93	..	..	236	48
	न्याय पंचायत विरधा का योग	**11,861.38**	**2,210**	**2,248**	**11,848**	**6,369**	**5,479**	**1,419**	**1,273**	**..**	**..**	**1,995**	**411**
157	विजयपुरा	422.51	43	43	211	108	103	21	20	..	..	33	10
158	कुरसैल	491.71	111	111	535	280	255	107	109	..	..	65	11

RURAL PRIMARY CENSUS ABSTRACT

LALITPUR TAHSIL (RURAL)—2

15	16	17	18	19	20	21	22	23	24	25	26	27	28	2	1
415	..	403	..	3	..	..	..	9	..	..	407	261	252	Birari	129
303	3	295	2	7	1	1	..	..	..	8	284	204	203	Tera	130
104	9	91	3	1	2	2	..	10	4	1	44	91	112	Khokhra	131
391	18	365	17	17	..	..	..	9	1	49	185	332	438	Kachnoda Kalan	132
211	25	161	..	26	20	6	2	18	3	18	108	163	204	Tikra Tiwari	133
125	..	114	..	5	..	2	..	4	..	3	102	106	72	Rameshra	134
432	17	348	..	60	12	6	4	18	1	..	54	291	533	Khiria Chatara	135
813	9	737	5	5	1	18	1	53	2	8	365	731	1,068	Kalyanpura	136
166	..	163	..	..	..	2	..	1	..	1	136	133	167	Mailwara Khurd	137
392	51	346	..	10	38	6	1	30	12	27	355	429	281	Rajwara	138
57	3	42	3	13	..	..	..	2	..	1	11	70	91	Maumafi	139
102	3	89	3	10	..	1	..	2	..	..	7	115	197	Mailwara Kalan	140
16	..	10	..	1	..	..	..	5	..	1	9	9	12	Hansara Kalan	141
329	3	251	..	46	..	27	3	5	..	33	321	219	200	Jharkon	142
2,622	**185**	**2,190**	**39**	**220**	**96**	**27**	**2**	**185**	**48**	**49**	**1,961**	**2,237**	**2,150**	**Total of Khitwans Nyay Panchayat**	
241	6	189	..	33	5	2	..	17	1	1	87	182	274	Anora	143
145	2	143	..	..	2	..	..	2	..	..	123	101	93	Tor	144
259	8	238	..	11	6	..	2	10	..	6	211	230	166	Tenga	145
166	60	113	20	13	8	1	..	39	32	4	41	123	154	Bhonrda	146
134	4	105	1	18	1	..	..	11	2	21	132	134	109	Talgaon	147
303	1	262	..	26	1	7	..	8	..	17	331	255	194	Patsemra	148
328	68	250	11	65	56	4	..	9	1	..	214	273	203	Khitwans	149
374	6	341	1	13	3	6	..	14	2	..	376	388	327	Charhrau	150
						Uninhabited								Bhagwaha	151
						Uninhabited								Karisa	152
49	..	34	..	13	..	:	..	2	..	..	31	59	65	Bhadarau	153
168	..	164	..	3	..	..	..	1	..	..	96	129	168	Bajarra	154
131	16	106	5	15	11	1	..	9	..	..	111	110	108	Chilla	155
324	14	245	1	10	3	6	..	63	10	..	208	253	289	Khajuriya	156
3,323	**442**	**2,815**	**41**	**217**	**380**	**50**	**10**	**241**	**11**	**45**	**1,915**	**3,001**	**3,122**	**Total af Virdha Nyay Panchayat**	
71	..	71	..	..	..	..	..	..	..	1	60	36	43	Vijaipura	157
181	..	172	..	2	..	3	..	4	..	2	171	97	84	Kurshail	158

2-ललितपुर तहसील (ग्रामीण)

1	2	3	4	5	6	7	8	9	10	11	12	13	14
159	बमरोला	259.82	36	36	241	125	116	72	66	..	..	35	9
160	सतरवास	1,522.08	232	239	1,580	822	758	140	152	..	..	182	23
161	बिरधा	1,770.16	625	633	3,325	1,751	1,574	231	203	..	..	797	207
162	टीका	471.88	74	74	404	215	189	71	59	..	..	83	29
163	अण्डेला	371.11	121	122	679	373	306	119	102	..	..	111	26
164	मेनवार	1,355.76	145	145	793	439	354	138	112	..	..	60	26
165	सिगेपुर	1,008.11	111	131	775	428	347	101	81	..	..	82	24
166	कलोथरा	1,072.86	136	136	835	447	388	88	82	..	..	168	13
167	कोकटा	2,4.09	3	3	30	15	15	..	..	..	..	2	1
168	सतौरा	693.25	115	116	708	391	317	123	97	..	..	112	23
169	रीछपुर	723.20	62	62	314	178	136	20	14	..	..	26	..
170	बम्हौरी बिरधा	307.57					गैर आबाद						
171	मगरपुर	681.92	103	103	534	292	242	25	28	..	..	75	5
172	करमेरी	495.35	293	294	884	505	379	163	148	..	..	164	4
	न्याय पंचायत सिमरधा का योग	**9,793.33**	**1,216**	**1,216**	**6,635**	**3,524**	**3,111**	**1,061**	**991**	**..**	**..**	**896**	**204**
173	कुरमौला	435.05	44	44	270	148	122	66	53	..	..	25	10
174	उत्तमधाना	541.89	97	97	553	299	254	145	138	..	..	29	11
175	ऐरावनी	445.98	138	138	709	380	329	110	96	..	..	130	13
176	पठारी	392.56	34	34	223	114	109	12	15	..	..	39	1
177	बछलापुर	967.23	120	120	604	326	278	81	63	..	..	118	8
178	निबऊवा	334.28	87	87	468	245	223	96	95	..	..	84	34
179	रजौरा	350.47	30	30	157	71	86	..	..	..	..	13	..
180	बरेठी	312.02					गैर आबाद						
181	बंट	1,759.64	276	276	1,424	772	652	186	180	..	..	159	34
182	खाई खैरा	126.67	8	8	54	28	26	22	21	..	..	13	1
183	मड़ना	110.08	13	13	72	38	34	..	..	..	..	8	..
184	सिमरधा	186.97	92	92	563	288	275	158	153	..	..	82	31
185	पठरा	208.02					गैर आबाद						
186	पाली	1,775.01	80	80	400	220	180	82	69	..	..	28	11
187	भौंता	692.85	46	46	267	134	133	4	8	..	..	33	2
188	खिरिया पाली	375.56					गैर आबाद						
189	कैथौरा	323.36	83	83	467	245	222	68	69	..	..	71	22
190	ठगारी	455.69	68	68	404	216	188	31	31	..	..	64	26

RURAL PRIMARY CENSUS ABSTRACT

LALITPUR TAHSIL (RURAL)—2

15	16	17	18	19	20	21	22	23	24	25	26	27	28	2	1
69	..	66	..	..	..	..	..	3	..	..	50	56	66	Bamrola	159
452	39	406	1	..	32	4	3	42	3	19	299	351	420	Satarwans	160
907	292	597	15	126	264	29	7	155	6	3	311	841	971	Birdha	161
89	7	80	..	5	7	1	..	3	..	13	83	113	99	Tika	162
186	30	164	18	14	12	2	..	6	..	6	130	181	146	Andela	163
222	56	188	..	28	56	3	..	8	..	..	23	217	275	Menwar	164
218	..	213	..	3	..	..	..	2	..	..	133	210	214	Singepur	165
235	3	213	1	2	..	7	..	13	2	..	174	212	211	Kalothara	166
6	..	6	..	..	..	..	..	..	..	..	5	9	10	Kokata	167
185	4	175	4	6	..	..	..	4	..	..	128	206	185	Satora	168
99	2	84	..	15	2	..	..	..	..	..	3	79	131	Richpur	169
						Uninhabited								Bamhori Bikcha	170
177	1	166	1	11	..	..	..	..	..	..	114	115	127	Magarpur	171
226	8	219	1	5	7	1	..	1	..	1	231	278	140	Karmari	172
1,860	**12**	**1,630**	**6**	**174**	**6**	**19**	..	**37**	..	**31**	**725**	**1,633**	**2,374**	**Total of Simradha Nyay Panchayat**	
81	..	79	..	1	..	..	..	1	..	..	8	67	114	Kumrola	173
167	..	157	..	..	..	1	..	9	..	..	77	132	177	Uttamdhana	174
227	3	221	3	..	..	2	..	4	..	..	187	153	139	Erawni	175
57	2	57	..	..	2	..	..	..	..	..	31	57	76	Pathari	176
140	2	136	1	1	1	..	..	3	..	..	73	186	203	Bachlapur	177
115	1	98	..	10	1	3	..	4	..	19	53	111	169	Niyauwa	178
30	..	28	..	2	..	..	..	..	..	1	10	40	76	Rajora	179
						Uninhabited								Baraithi	180
420	2	334	..	65	2	12	..	9	..	..	76	352	574	Bant	181
15	..	15	..	..	..	..	..	..	..	..	13	13	13	Khai Khera	182
21	..	17	..	4	..	..	..	..	..	2	17	15	17	Marna	183
158	..	133	..	22	..	1	..	2	..	9	178	121	97	Simardha	184
						Uninhabited								Pathara	185
106	..	72	..	34	..	..	..	..	..	..	..	114	180	Pali	186
76	1	75	1	1	..	..	..	..	..	..	2	58	130	Bhonta	187
						Uninhabited								Khiriya Pali	188
134	..	109	..	20	..	..	..	5	..	..	..	111	222	Kaithora	189
113	1	99	1	14	..	..	..	..	..	..	..	103	187	Thagari	190

2-ललितपुर तहसील (ग्रामीण)

1	2	3	4	5	6	7	8	9	10	11	12	13	14
	न्याय पंचायत जीरौन का योग	**4,956 39**	**964**	**965**	**4,915**	**2,665**	**2,250**	**862**	**751**	..	..	**808**	**202**
191	नुनावली	643.48	89	89	481	256	225	99	91	..	..	86	20
192	नयागाँव	728.46	186	186	937	501	436	113	105	..	..	92	8
193	नकवाना	220.97	19	19	95	51	44	..	..	..	..	5	..
194	पिपरिया वंशा	628.50	130	131	684	380	304	206	158	..	..	43	2
195	बरखेरी	623.66	105	105	542	310	232	62	58	..	..	110	6
196	जीरोन	639.43	125	125	630	320	310	158	158	..	..	148	52
197	भैलवारा	299.07	47	47	254	138	116	61	43	..	..	46	21
198	पेली खुर्द	123.43					गैर आबाद						
199	मेरती कलां	489.69	128	128	672	361	311	74	62	..	..	132	45
200	पड़ोरिया	302.72	106	106	492	275	217	78	71	..	..	115	38
201	बेरूश	256.98	29	29	128	73	55	11	5	..	..	31	10
	न्याय पंचायत जाखलोन का योग	**11,967.76**	**2,081**	**2,216**	**11,133**	**5,820**	**5,313**	**2,106**	**1,975**	..	..	**1,895**	**432**
202	बारौंद	1,356 96	263	263	1,284	681	603	130	128	..	..	237	47
203	आलापुर	312.02	68	79	405	202	203	16	13	..	..	52	5
204	ऐरो	695.27	148	179	962	505	457	160	140	..	..	236	45
205	जाखलोन	2,392.18	811	818	4,139	2,105	2,034	714	670	..	..	674	206
206	बन्दर गुढ़ा	1,172.82	159	188	881	460	421	265	268	..	..	114	9
207	देवगढ़ा	1,048.98	87	87	402	217	185	85	76	..	..	105	26
208	कुचदों	547.15	35	42	184	99	85	67	57	..	..	12	..
209	गरखोली	603.00	60	66	326	177	149	77	72	..	..	35	..
210	रमपुरा	688.80	40	62	291	148	143	148	143	..	..	1	..
211	दतया	438.29					गैर आबाद						
212	मिलगुवां	231.49					गैर आबाद						
213	चौका	124.64					गैर आबाद						
214	सेपुरा मुजुफता	535.82	86	97	449	235	214	169	165	..	..	75	6
215	जामुनधाना कलाँ	1,010.94	176	177	979	526	453	152	145	..	..	150	44
216	बरोदा बिजलौन	809.40	148	158	831	465	366	123	98	..	..	204	44
	न्याय पंचायत धोर्रा का योग	**15,263.65**	**1,658**	**1,871**	**9,878**	**5,241**	**4,637**	**1,901**	**1,746**	..	..	**2,195**	**318**
217	जमुनियाँ	377.59	87	104	617	329	288	162	151	..	..	144	32
218	मैखुवाँ	224.20	38	38	216	113	103	53	41	..	..	14	1

RURAL PRIMARY CENSUS ABSTRACT

LALITPUR TAHSIL (RURAL)—2

15	16	17	18	19	20	21	22	23	24	25	26	27	28	2	1
1,552	**57**	**1,272**	**19**	**121**	**21**	**12**	..	**147**	**17**	**40**	**904**	**1,073**	**1,289**	**Total of Jiron Nyay Panchayat**	
146	18	96	1	29	14	..	..	21	3	4	58	106	149	Nanawali	191
324	..	251	..	51	..	10	..	12	..	2	253	175	183	Nayagaon	192
39	..	39	..	..	..	..	..	..	..	..	18	12	26	Nakwana	193
220	6	195	1	8	..	..	..	17	5	3	92	157	206	Piparia Bansha	194
185	13	158	7	1	1	1	..	25	5	..	7	125	212	Barkheri	195
175	12	104	5	13	3	1	..	57	4	..	69	145	229	Jiron	196
75	1	65	1	5	..	..	..	5	..	..	50	63	65	Bhailwara	197
						Uninhabited								Pekhi Khurd	198
193	5	182	2	10	3	..	..	1	..	8	164	160	142	Merti Kalan	199
148	2	137	2	4	..	..	..	7	..	21	154	106	61	Padoria	200
47	..	45	..	..	..	..	..	2	..	2	39	24	16	Beruwa	201
3,167	**568**	**1,427**	**37**	**121**	**127**	**119**	**30**	**1,500**	**374**	**89**	**927**	**2,564**	**3,818**	**Total of Jakhlon Nyay Panchayat**	
408	21	349	9	22	..	..	12	37	..	4	222	269	360	Barod	202
103	5	79	4	16	..	..	1	8	..	..	1	99	197	Alapur	203
277	34	187	..	14	3	2	1	74	30	6	130	222	293	Ero	204
1,140	253	202	15	..	5	100	15	838	218	42	220	923	1,561	Jakhlon	205
290	18	129	3	4	..	10	..	147	15	13	177	157	226	Bandargudha	206
117	19	22	..	..	..	1	..	94	19	3	94	97	72	Deogatha	207
58	12	8	..	..	..	..	..	50	12	..	22	41	51	Kuchdon	208
100	23	57	4	10	7	..	..	33	12	1	3	76	123	Garwoli	209
80	68	..	..	26	27	..	..	54	41	..	..	68	75	Rampura	210
						Uninhabited								Datya	211
						Uninhabited								Milgawan	212
						Uninhabited								Choka	213
115	16	8	..	..	..	..	..	107	16	11	56	109	142	Sepura Munjafta	214
246	96	197	1	3	83	3	1	43	11	8	..	272	357	Jamundhana Kalan	215
233	3	189	1	26	2	3	..	15	..	1	2	231	361	Baroda Bijlon	216
2,807	**480**	**1,179**	**211**	**335**	**120**	**65**	**3**	**1,228**	**146**	**163**	**720**	**2,271**	**3,437**	**Total of Dhorra Nyay Panchayat**	
180	14	149	12	1	..	..	1	30	1	5	124	144	150	Jamunia	217
70	..	55	..	..	..	..	..	15	..	..	25	43	78	Maikhuwan	218

2—ललितपुर तहसील (ग्रामीण)

1	2	3	4	5	6	7	8	9	10	11	12	13	14
219	दीरा कोडर	217.73	64	64	315	172	143	16	17	..	..	10	..
220	सगौरिया	348.85	112	117	486	257	229	139	135	..	..	50	9
221	चाँदपुर	603.81	6	6	36	18	18	5	5	..	..	8	1
222	जहाजपुर	270.74	34	34	202	102	100	9	14	..	..	24	2
223	अमऊ खेड़ा	316.88	26	26	173	90	83	14	14	..	..	25	..
224	धौजरी	1,390.55	52	62	385	186	199	111	127	..	..	44	11
225	धौर्रा	1,135.99	292	429	2,212	1,144	1,068	281	250	..	..	1,258	185
226	बम्डोरी पठार	112.10	39	39	199	113	86	..	..	..	..	10	1
227	मादोन	255.77	174	178	967	544	423	336	317	..	..	150	22
228	हरदारी	573.06	4	4	5	4	1	..	..	..	..	2	..
229	कपासी	809.00	93	93	452	246	206	116	98	..	...	92	20
230	पिपरिया जागीर	510.73	52	81	365	199	166	60	48	..	..	31	3
231	चन्देरा	190.61	53	62	344	191	153	63	46	..	..	8	..
232	कनकपुरा	386.08	16	16	87	43	44	4	7	..	..	7	..
233	सुकपुरा	221.78					गैर आबाद						
234	डुगरिया	276.41	141	141	769	402	367	155	156	..	..	62	..
235	सिधौरा	126.27					गैर आबाद						
236	दुधई	3,877.43	95	95	576	319	257	115	95	..	..	34	..
237	बिबई	904.50	180	180	882	439	443	172	157	..	..	139	27
238	मानिक चौक	380.82	4	4	11	7	4	3	3	..	..	..	..
239	बिजौरी	437.48	26	26	141	73	68	18	11	..	..	24	..
240	प्याऊ	140.43					गैर आबाद						
241	भारौन	1,174.84	70	72	438	250	188	69	54	..	..	59	4
	न्याय पंचायत डोंगरा कलां का योग	**9,399.55**	**1,726**	**1,729**	**10,109**	**5,444**	**4,665**	**1,316**	**1,126**	**..**	**..**	**1,654**	**372**
242	पटौउआ	826.40	162	162	915	500	415	101	75	..	..	171	74
243	नीमखेरा	363.42	85	85	517	270	247	77	66	..	..	65	26
244	कुलुवा	202.75	9	9	65	32	33	..	..	..	..	19	2
245	पिपरिया पाली	467.02	89	89	562	298	264	12	15	..	..	150	40
246	कनरो	549.99	76	76	453	252	201	51	38	..	..	75	14
247	सलैया	441.12	98	98	529	288	241	64	60	..	..	71	12
248	बंगरिया	416.03	102	102	651	342	309	83	72	..	..	87	18
249	सजा	407.94					गैर आबाद						
250	बरोदिया रईन	473.90	102	102	667	339	328	45	44	..	..	122	31
251	इमिलिया	138.81	13	13	92	54	38	20	15	..	..	8	..

RURAL PRIMARY CENSUS ABSTRACT

LALITPUR TAHSIL (RURAL)—2

15	16	17	18	19	20	21	22	23	24	25	26	27	28	2	1
97	1	82	1	..	..	..	..	15	..	..	11	75	131	Deera Kodar	219
150	31	84	20	6	4	3	..	57	7	5	63	102	135	Sagoria	220
11	..	1	..	..	..	..	..	10	..	1	5	6	13	Chandpur	221
67	2	22	..	1	..	..	..	44	2	4	15	31	83	Jahajpur	222
45	1	26	..	1	..	..	..	18	1	2	25	43	57	Amau Khera	223
113	36	57	2	44	34	4	..	8	..	..	..	73	163	Dhojri	224
617	38	70	4	59	5	35	..	453	29	..	14	527	1,016	Dhorra	225
58	..	9	..	..	..	..	..	49	..	2	31	53	55	Bamdori Pathar	226
267	100	3	18	..	..	6	2	258	80	128	128	149	195	Madon	227
4	..	1	..	..	..	..	..	3	..	..	..	..	1	Hardari	228
120	26	36	1	..	..	..	..	84	25	..	7	126	173	Kapasi	229
98	..	66	..	32	..	..	..	..	..	..	12	101	154	Pipariya Jagir	230
90	..	68	..	10	..	..	..	12	..	..	80	101	73	Chandera	231
26	12	22	10	3	2	..	..	1	..	..	..	17	32	Kanpura	232
						Uninhabited								Sukpura	233
228	131	186	92	42	39	..	..	..	..	..	5	174	231	Dugriya	234
						Uninhabited								Sidhora	235
182	87	128	51	54	35	..	..	..	1	..	..	137	170	Iche	236
223	..	45	..	5	..	13	..	160	..	16	85	200	358	Bibrai	237
4	..	1	..	2	..	..	..	1	..	..	2	3	2	Manik Chok	238
37	..	9	..	21	..	4	..	3	..	..	..	36	68	Vijori	239
						Uninhabited								Pyau	240
120	1	59	..	54	1	..	..	7	..	..	88	130	99	Bharon	241
2,865	**251**	**2,404**	**133**	**221**	**113**	**33**	**1**	**207**	**4**	**52**	**1,393**	**2,527**	**3,021**	**Total of Dogra Kalan Nyay Panchayat**	
248	5	200	3	34	1	2	..	12	1	26	206	226	204	Patauwa	242
141	19	133	..	5	17	..	..	3	2	..	65	129	163	Neem Khera	243
20	..	20	..	..	..	..	..	..	..	..	..	12	33	Kuluwan	244
136	1	124	..	7	1	2	..	3	..	..	104	162	159	Pipriapali	245
131	..	131	..	..	..	..	..	..	..	..	110	121	91	Kalro	246
149	..	143	..	5	..	..	..	1	..	..	54	139	187	Salaiya	247
180	44	158	32	7	12	..	..	15	..	5	100	157	165	Bangariya	248
						Uninhabited								Saza	249
187	22	170	2	16	20	..	..	1	..	..	1	152	305	Barodiya Raen	250
28	3	18	1	5	2	..	.	5	..	..	..	26	35	Emiliya	251

2—ललितपुर तहसील (ग्रामीण)

1	2	3	4		6	7	8	9	10	11	12	13	14
252	पड़ना	97.53	68	71	449	251	198	38	29	..	..	102	27
253	चीमन	180.09	41	41	220	120	100	36	25	..	..	21	..
254	मामदा	437.08	24	24	134	79	55	20	15	..	..	14	..
255	केवलारी	458.93	39	39	225	123	102	28	26	..	..	26	11
256	डोंगरा कलां	2,803.76	575	575	3,113	1,670	1,443	466	404	..	..	411	58
257	बेटना	383.25	70	70	415	236	179	55	50	..	..	103	29
258	डोरना	206.80	28	28	169	82	87	8	9	..	..	19	1
259	उमरिया डोंगरा	281.67	69	69	501	273	228	136	119	..	..	117	11
260	पिपरिया डोगरा	263.06	76	76	432	235	197	76	64	..	..	73	18
	ग्याय पंचायत बाला बेहट का योग	**15,433.64**	**1,600**	**1,652**	**9,132**	**4,970**	**4,162**	**1,587**	**1,350**	**..**	**..**	**1,353**	**340**
261	मुड़ारी	729.27	65	65	351	197	154	42	36	..	..	43	36
262	सैपुरा खालसा	434.65	27	27	146	78	68	6	3	..	..	34	11
263	खैरा घाट	359.14	26	27	136	71	65	34	33	..	..	5	..
264	हनौतिया	104.41	33	33	184	111	73	27	20	..	..	27	12
265	उमरिया वीरान	169.16					गैर आबाद						
266	किरोंदा	455.29	7	7	60	36	24	..	..	..	..	12	1
267	बम्हौरी वंशा	78.51	66	66	395	204	191	14	17	..	..	63	29
268	रसोई	497.78	79	79	375	200	175	65	67	..	..	60	21
269	रिछा	289.36					गैर आबाद						
270	महौली	812.23	161	161	894	509	385	189	159	..	..	163	34
271	बरखेरा	164.31					गैर आबाद						
272	ब्योहारपुरा	390.94					गैर आबाद						
273	पठराई	77.43	32	32	202	103	99	46	45	..	..	26	12
274	बालाबेहट	5,170.45	562	574	3,122	1,669	1,453	528	426	..	..	419	78
275	बोसपुर	299 07	49	50	275	149	126	57	52	..	..	45	..
276	पिपरौनियां	282.89	35	35	164	90	74	82	67	..	..	15	2
277	चौबारो	215-30					गैर आबाद						
278	दाँवर	1,896.83	42	55	390	222	168	78	62	..	..	17	..
279	सेमय	399.44	81	82	510	288	222	127	108	..	..	73	2
280	पुरा	416.44	49	67	339	185	154	46	43	..	..	75	5
281	जिजपेरा	386.08	42	47	346	192	154	29	20	..	..	73	14
282	बरोदिया	377.18	112	113	533	280	253	67	71	..	..	104	50
283	बमपेरा	220.56	22	22	106	60	46	7	3	..	..	15	3

RURAL PRIMARY CENSUS ABSTRACT

LALITPUR TAHSIL (RURAL)—2

15	16	17	18	19	20	21	22	23	24	25	26	27	28	2	1
119	12	84	..	20	12	6	..	9	..	..	7	132	179	Padna	252
58	2	56	2	..	..	..	..	2	..	..	18	62	80	Chiman	253
38	3	30	..	8	3	..	..	..	..	..	14	41	38	Mamda	254
59	1	47	1	12	..	..	..	..	..	..	36	64	65	Kewlari	255
927	108	704	63	95	43	15	1	113	1	2	414	741	921	Dongra Kalan	256
129	19	103	17	6	2	6	..	14	..	..	81	107	79	Betna	257
46	5	44	5	..	..	..	..	2	..	..	32	36	50	Dorna	258
138	..	118	..	..	..	..	..	20	..	..	74	135	154	Umaria Dongra	259
131	7	121	7	1	..	2	..	7	..	19	77	85	113	Piparia Dongra	260
2,662	**254**	**1,943**	**58**	**503**	**176**	**36**	**2**	**180**	**18**	**67**	**1,157**	**2,241**	**2.751**	**Total of Bala Behat Nyay Panchayat**	
106	2	94	1	4	1	..	..	8	..	17	70	74	82	Mudari	261
44	..	41	..	2	..	..	..	1	..	9	46	25	22	Saipura Khalsa	262
44	..	25	..	..	..	..	..	19	..	2	36	25	29	Kharaghat	263
48	6	30	..	10	..	..	..	8	6	..	..	63	67	Hanotiya	264
						Uninhabited								Umariya Wiran	265
16	..	16	..	..	..	..	..	..	..	..	..	20	24	Kirroda	266
124	..	120	..	2	..	..	..	2	..	..	3	80	188	Bamhori Bansha	267
103	1	82	..	21	1	.	..	..	..	..	2	97	172	Rasoi	268
						Uninhabited								Richa	269
254	29	160	..	12	20	..	..	82	9	..	3	255	353	Maholi	270
						Uninhabited								Barkhera	271
						Uninhabited								Byoharpura	272
56	4	31	2	25	2	..	..	..	..	..	13	47	82	Pathrai	273
928	142	569	52	283	86	32	2	44	2	12	465	729	846	Bala Behat	274
82	6	75	1	7	5	..	..	..	..	7	71	60	49	Bospur	275
52	5	49	..	3	5	..	..	..	..	3	36	35	33	Piproniya	276
						Uninhabited								Chhauwaro	277
109	13	67	..	39	13	1	..	2	..	.	..	113	155	Danwar	278
143	36	111	..	30	36	..	..	2	..	..	1	145	185	Semai	279
92	1	67	..	21	1	..	..	4	..	6	76	87	77	Pura	280
101	..	84	..	15	..	..	..	2	..	5	79	86	75	Jijpera	281
159	4	151	1	5	3	..	..	3	..	1	131	120	118	Barodiya	282
36	..	29	..	6	..	..	..	1	..	..	10	24	36	Bampera	283

2–ललितपुर तहसील (ग्रामीण)

1	2	3	4	5	6	7	8	9	10	11	12	13	14
284	पठारी	131.93	17	17	91	46	45	46	45	..	..	1	..
285	सकोरिया	394.99	93	93	513	280	233	97	73	..	..	83	30
	वन क्षेत्र												
एफ-1	ललितपुर रेन्ज	6,098.15				गैर आबाद							
एफ-2	तालबेहट रेन्ज	80.94				गैर आबाद							
एफ-3	गवना रेन्ज	6,077.91				गैर आबाद							

RURAL PRIMARY CENSUS ABSTRACT

LALITPUR TAHSIL (RURAL)—2

15	16	17	18	19	20	21	22	23	24	25	26	27	28	2	1
24	.	19	..	2	..	3	..	..	..	2	25	20	20	Pathari	284
141	5	123	1	16	3	..	..	2	1	3	90	136	138	Sakoriya	285
														FOREST RANGE	
								Uninhabited						Lalitpur Range	F-1
								Uninhabited						Talbehat Range	F-2
								Uninhabited						Gona Range	F-3

2—ललितपुर तहसील (नगरीय)

लोकेशन कोड नं० Location Code No.	नगर/वार्ड का नाम Name of Town/Ward	नगर/वार्ड का क्षेत्रफल (वर्ग कि. मी. में) Area of Town/Ward (in Km.²)	आबाद आवासीय मकानों की संख्या Occupied Residential houses	परिवारों की संख्या No. of Households	कुल जनसंख्या संस्थागत और बेघर जनसंख्या सहित Total population (Including Institutional and Houseless Population)			अनुसूचित जातियाँ Scheduled Castes		अनुसूचित जनजातियाँ Scheduled Tribes		साक्षर Literates	
					व्य० P	पु० M	स्त्री F	पु० M	स्त्री F	पु० M	स्त्री F	पु० M	स्त्री F
1	2	3	4	5	6	7	8	9	10	11	12	13	14
22/32/I	**ललितपुर नगरपालिका का योग**	**1,735**	**9,101**	**10,078**	**55,756**	**29,653**	**26,103**	**3,339**	**2,896**	**4**	**9**	**18,704**	**10,072**
1	वार्ड नं० 1		360	420	2,473	1,443	1,030	171	113	1	4	819	344
2	वार्ड नं० 2		668	758	3,804	1,993	1,811	756	706	..	..	882	209
3	वार्ड नं० 3		564	590	3,218	1,690	1,528	272	253	..	..	859	371
4	वार्ड नं० 4		683	690	4,036	2,094	1,942	482	429	..	..	1,229	596
5	वार्ड नं० 5		468	524	2,970	1,511	1,459	11	7	..	..	1,146	881
6	वार्ड नं० 6		670	749	4,193	2,166	2,027	227	208	..	..	1,261	715
7	वार्ड नं० 7		544	609	3,968	2,075	1,893	166	167	..	..	1,290	627
8	वार्ड नं० 8		408	426	3,093	1,619	1,474	15	19	..	..	1,273	885
9	वार्ड नं० 9		534	603	3,564	1,869	1,695	64	46	..	..	1,478	1,099
10	वार्ड नं० 10		1,305	1,543	7,565	4,182	3,383	637	482	..	..	2,772	1,486
11	वार्ड नं० 11		1,240	1,342	6,560	3,579	2,981	261	223	..	..	2,382	1,031
12	वार्ड नं० 12		655	782	4,247	2,243	2,004	103	86	..	..	1,497	897
13	वार्ड नं० 13		1,002	1,042	6,065	3,189	2,876	174	157	3	5	1,816	981

URBAN PRIMARY CENSUS ABSTRACT

LALITPUR TAHSIL (URBAN)—2

मुख्य काम करने वाले MAIN WORKERS															
कुल मुख्य काम करने वाले Total Main Workers (I to IX)		काश्तकार Cultivators (I)		खेतिहर मजदूर Agricultural labourers (II)		पारिवारिक उद्योग उत्पादन संसाधन सर्विसिंग व मरम्मत V (क) Household Industry Manufacturing, processing, servicing and Repairs V (a)		अन्य काम करने वाले III/IV/V(ख), VIIIX Other workers III/IV/V (b), VI to IX		सीमांकित काम करने वाले Marginal Workers		काम न करने वाले Non-workers		नगर/वार्ड का नाम Name of Town/Ward	लोकेशन कोड नं० Location code No.
पु० M	स्त्री F	पु० M	स्त्री F	पु० M	स्त्री F	पु० M	स्त्री F	पु० M	स्त्री F	पु० M	स्त्री F	पु० M	स्त्री F		
15	16	17	18	19	20	21	22	23	24	25	26	27	28	2	1
13,590	**1,397**	**1,670**	**142**	**427**	**90**	**1,483**	**366**	**10,010**	**799**	**41**	**163**	**16,022**	**24,543**	**Total of Lalitpur M. B. 22/32/I**	
748	61	207	2	10	..	30	11	501	48	2	10	693	959	Ward No. 1	1
978	179	230	24	121	13	113	95	514	47	1	2	1,014	1,630	Ward No. 2	2
777	49	222	15	13	2	106	3	436	29	.	8	913	1,471	Ward No. 3	3
874	152	52	2	62	12	102	30	658	108	9	..	1,211	1,790	Ward No. 4	4
673	57	43	..	1	..	105	2	524	55	..	4	838	1,398	Ward No. 5	5
982	203	173	67	18	15	177	37	614	84	8	51	1,176	1,773	Ward No. 6	6
959	90	48	5	..	..	129	62	782	23	12	14	1,104	1,789	Ward No. 7	7
702	58	25	..	1	..	98	30	578	28	..	..	917	1,416	Ward No. 8	8
801	45	11	2	3	1	130	6	657	36	..	3	1,068	1,647	Ward No. 9	9
1,965	179	77	7	70	26	118	11	1,700	135	5	20	2,212	3,184	Ward No. 10	10
1,630	117	291	2	7	2	43	3	1,289	110	2	23	1,947	2,841	Ward No. 11	11
1,006	76	89	5	42	8	191	15	684	48	..	1	1,237	1,927	Ward No. 12	12
1,495	131	202	11	79	11	141	61	1,073	48	2	27	1,692	2,718	Ward No. 13	13

नगरीय प्राथमिक जनगणना सार
URBAN PRIMARY CENSUS ABSTRACT

परिशिष्ट नगरीय इकाई का नाम—ललितपुर नगर पालिका
APPENDIX Name of Urban Unit—Lalitpur M. B.

कुल जनसंख्या अनुसूचित जाति/जनजाति की जनसंख्या–नगरीय (ब्लाकवार)
Total Scheduled Castes and Scheduled Tribes Population—Urban, Blockwise

लोकेशन कोड नम्बर Location Code No.		नगरीय इकाई/वार्ड का नाम तथा प्रगणक ब्लाक का नम्बर Name of Town/ Ward/Block Urban	कुल जनसंख्या Total Popula ion	अनुसूचित जाति Scheduled Castes	अनुसूचित जनजाति Scheduled Tribe
1		2	3	4	5
		महा योग Grand Total	**55,756**	**6,235**	13
		वार्ड नं० 1 Ward No. 1			
22/33/I/1	1		303	40	..
	2		570	40	5
	3		351	74	..
	4		640	150	..
	5		187	..	..
	6		422	..	..
		वार्ड नं० 1 का योग Total of Ward No. 1	**2,473**	**284**	**5**
		वार्ड नं० 2 Ward No. 2			
22/33/I/2	7		757	265	..
	8		158	..	..
	9		1,036	377	..
	10		977	243	..
	11		577	577	..
	12		269	..	..
		वार्ड नं० 2 का योग Total of Ward No. 2	**3,804**	**1,462**	..
		वार्ड नं० 3 Ward No. 3			
22/33/I/3	13		996	137	..
	14		944	266	..
	15		250	36	..
	16		104	..	..
	17		647	..	..
			277	86	..
		वार्ड नं० 3 का योग Total of Ward No. 3	**3,218**	**525**	..
		वार्ड नं० 4 Ward No. 4			
22/33/I/4	18		853	29	..
	19		269	..	..
	20		543	104	..
	21		659	650	..
	22		731	71	..
	23		981	57	..
		वार्ड नं० 4 का योग Total of Ward No. 4	**4,036**	**911**	..
		वार्ड नं० 5 Ward No. 5			
22/33/I/5	24		713	11	..
	25		519	7	..
	26		559	..	..
	27		508	..	..
	28		538	..	..
	29		133	..	..
		वार्ड नं० 5 का योग Total of Ward No. 5	**2,970**	**18**	..
		वार्ड नं० 6 Ward No. 6			
22/33/I/6	30		686	..	..
	31		353	6	..
	32		781	5	..
	33		809	..	..

नगरीय प्राथमिक जनगणना सार
URBAN PRIMARY CENSUS ABSTRACT

परिशिष्ट
APPENDIX

नगरीय इकाई का नाम—ललितपुर नगरपालिका
Name of Urban Unit—Lalitpur M.B.

कुल जनसंख्या, अनुसूचित जाति/जनजाति की जनसंख्या—नगरीय, (ब्लाकवार)
Total Scheduled Castes and Scheduled Tribes Population—Urban, Blockwise

1	2	3	4	5
	34	432	2	..
	35	441	330	..
	36	691	92	..
	वार्ड नं० 6 का योग Total of Ward No. 6	**4,193**	**435**	..
	वार्ड नं० 7 Ward No. 7			
22/33/I/7	37	741	18	..
	38	955	112	..
	39	517	23	..
	40	773	55	..
	41	412	13	..
	42	570	112	..
	वार्ड नं० 7 का योग Total of Ward No. 7	**3,968**	**333**	..
	वार्ड नं० 8 Ward No. 8			
22/33/I/8	43	678	31	..
	44	676	..	..
	45	500	3	..
	46	460	..	..
	47	779	..	..
	वार्ड नं० 8 का योग Total of Ward No. 8	**3,093**	**34**	..
	वार्ड नं० 9 Ward No. 9			
22/33/I/9	48	824	81	..
	49	443	8	..
	50	390	..	..
	51	389	1	..
	52	539	..	..
	53	979	20	..
	वार्ड नं० 9 का योग Total of Ward No. 9	**3,564**	**110**	..
	वार्ड नं० 10 Ward No. 10			
22/33/I/10	54	80	..	..
	55	1,067	115	..
	56	1,031	18	..
	57	1,068	66	..
	58	988	222	..
	59	969	483	..
	78	516	128	..
	79	1,034	74	..
	80	812	13	..
	वार्ड नं० 10 का योग Total of Ward No 10	**7,565**	**1,119**	..
	वार्ड नं० 11 Ward No. 11			
22/33/I/11	60	850	35	..
	61	416	1	..
	62	300	8	..
	63	1,036	10	..
	64	1,105	111	..
	65	961	58	..
	81	502	34	..
	82	437	1	..
	83	322	7	.
	84	631	219	..
	वार्ड नं० 11 का योग Total of Ward No. 11	**6,560**	**484**	..
	वार्ड नं० 12 Ward No. 12			
22/33/I/12	66	1,162	7	..
	67	1,071	102	..
	68	621	..	..
	69	74	..	..
	70	185	32	..
	85	799	..	..

नगरीय प्राथमिक जनगणना सार
URBAN PRIMARY CENSUS ABSTRACT

परिशिष्ट
APPENDIX

नगरीय इकाई का नाम—ललितपुर नगरपालिका
Name of Urban Unit—Lalitpur M. B.

कुल जनसंख्या, अनुसूचित जाति/जनजाति की जनसंख्या—नगरीय, (ब्लाकवार)
Total Scheduled Castes and Scheduled Tribes Population—Urban, Blockwise

1	2	3	4	5
86		335	48	..
	वार्ड नं० 12 का योग			
	Total of Ward No. 12	**4,247**	**189**	..
	वार्ड नं० 13 (71)			
	Ward No. 13			
22/33/I/10 71		827	..	..
72		1,000	84	..
73		533	27	..
74		1,189	..	..
75		1,017	145	8
76		1,171	75	..
87		328	..	..
	वार्ड नं० 13 का योग			
	Total of Ward No. 13	**6,065**	**331**	**8**

2—ललितपुर तहसील (नगरीय)

लोकेशन कोड नं० Location Code No.	नगर/वार्ड का नाम Name of Town/Ward	नगर/वार्ड का क्षेत्रफल (वर्ग कि. मी. में) Area of Town/Ward (in Km.²)	आबाद आवासीय मकानों की संख्या Occupied Residential houses	परिवारों की संख्या No. of Households	कुल जनसंख्या संस्थागत और बेघर जनसंख्या सहित Total population (Including Institutional and Houseless Population)			अनुसूचित जातियाँ Scheduled Castes		अनुसूचित जनजातियाँ Scheduled Tribes		साक्षर Literates	
					व्य० P	पु० M	स्त्री F	पु० M	स्त्री F	पु० M	स्त्री F	पु० M	स्त्री F
1	2	3	4	5	6	7	8	9	10	11	12	13	14
22/32/III	**पाली नगरक्षेत्र**	**0.51**	**1,178**	**1,199**	**6,790**	**3,600**	**3,190**	**502**	**480**	..	..	**1,647**	**583**
1	कुरयाना		124	124	593	312	281	143	137	..	..	115	21
2	कुरयाना		119	125	646	338	368	31	28	..	..	207	77
3	हजारिया महादेव		78	78	401	214	187	..	..	..	..	73	16
4	हजारिया महादेव		126	126	767	417	350	2	..	..	..	245	106
5	हजारिया महादेव		225	230	1,443	752	691	..	..	..	..	468	283
6	गाँधी चौक		185	185	1,088	591	497	..	..	..	..	261	28
7	गाँधी चौक		140	144	828	445	383	102	98	..	..	171	21
8	पंडयाना		108	114	602	315	287	143	136	..	..	35	..
9	पंडयाना		73	73	422	216	206	81	81	..	..	72	31

URBAN PRIMARY CENSUS ABSTRACT

LALITPUR TAHSIL (URBAN)—2

मुख्य काम करने वाले MAIN WORKERS										सीमांतिक काम करने वाले Marginal Workers		काम न करने वाले Non-workers		नगर/वार्ड का नाम Name of Town/Ward	लोकेशन कोड नं० Location code No.
कुल मुख्य काम करने वाले Total Main Workers (I to IX)		काश्तकार Cultivators (I)		खेतिहर मजदूर Agricultural labourers (II)		पारिवारिक उद्योग उत्पादन संसाधन सर्विसिंग व मरम्मत V (क) Household Industry Manufacturing, processing, servicing and Repairs V (a)		अन्य काम करने वाले III/IV/V(ख), VII/IX Other workers III/IV/V (b), VI to IX							
पु० M	स्त्री F	पु० M	स्त्री F	पु० M	स्त्री F	पु० M	स्त्री F	पु० M	स्त्री F	पु० M	स्त्री F	पु० M	स्त्री F		
15	16	17	18	19	20	21	22	23	24	25	26	27	28	2	1
1,817	**47**	**1,325**	**7**	**81**	**29**	**130**	**2**	**281**	**9**	..	**214**	**1,783**	**2,929**	**Total of Pali T. A. 22/32/III**	
163	6	115	2	32	3	10	..	6	1	..	..	149	275	Kuryana	1
181	7	95	1	13	1	14	2	59	3	..	..	157	301	Kuryana	2
103	9	72	3	6	4	13	.	12	2	..	..	111	178	Hazariya Mahadeo	3
190	1	111	..	..	1	24	..	55	..	..	..	227	349	Hazariya Mahadeo	4
367	8	345	..	1	8	8	..	13	..	..	..	385	683	Hazariya Mahadeo	5
303	11	293	..	..	11	..	..	10	..	..	3	288	483	Gandhi Chowk	6
230	2	190	1	3	1	16	..	21	..	..	68	215	313	Gandhi Chowk	7
152	2	56	..	20	..	..	..	76	2	..	80	163	205	Pandyana	8
128	1	48	..	6	..	45	..	29	1	..	63	88	142	Pandyana	9

नगरीय प्राथमिक जनगणना सार
URBAN PRIMARY CENSUS ABSTRACT

परिशिष्ट — नगरीय इकाई का नाम— पाली नगर क्षेत्र

APPENDIX — Name of Urban Unit— Pali T. A.

कुल जनसंख्या अनुसूचित जाति/जनजाति की जनसंख्या–नगरीय (ब्लाकवार)

Total Scheduled Castes and Scheduled Tribes Population—Urban, Blockwise

लोकेशन कोड नम्बर Location Code No.	नगरीय इकाई/वार्ड का नाम तथा प्रगणक ब्लाक का नम्बर Name of Town/ Ward/Block Urban	कुल जनसंख्या Total Population	अनुसूचित जाति Scheduled Castes	अनुसूचित जनजाति Scheduled Tribe	लोकेशन कोड नम्बर Location Code No.	नगरीय इकाई/वार्ड का नाम तथा प्रगणक ब्लाक का नम्बर Name of Town/ ward/Block Urban	कुल जनसंख्या Total Population	अनुसूचित जाति Scheduled Castes	अनुसूचित जनजाति Scheduled Tribes
1	2	3	4	5	1	2	3	4	5
	महायोग Grand Total	**6,790**	**982**	..	22/33/III/5	5 Hazariya Mahadeo	1,443	..	..
	कुरयाना					गांधी चौक			
22/33/III/1	1 Kuryana	593	280	..	22/33/III/6	6 Gandhi Chowk	1,088	..	..
	कुरयाना					गाँधी चौक			
22/33/III/2	2 Kuryana	646	59	..	22/33/III/7	7 Gandhi Chowk	828	200	..
	हजारिया महादेव					पंडयाना			
22/33/III/3	3 Hazariya Mahadeo	401	..	..	22/3I/III/8	8 Paddyaua	602	279	..
	हजारिया महादेव					पंड्याना			
22/33/III/4	4 Hazariya Mahadeo	767	2	..	22/33/III/9	9 Pandyana	422	162	..

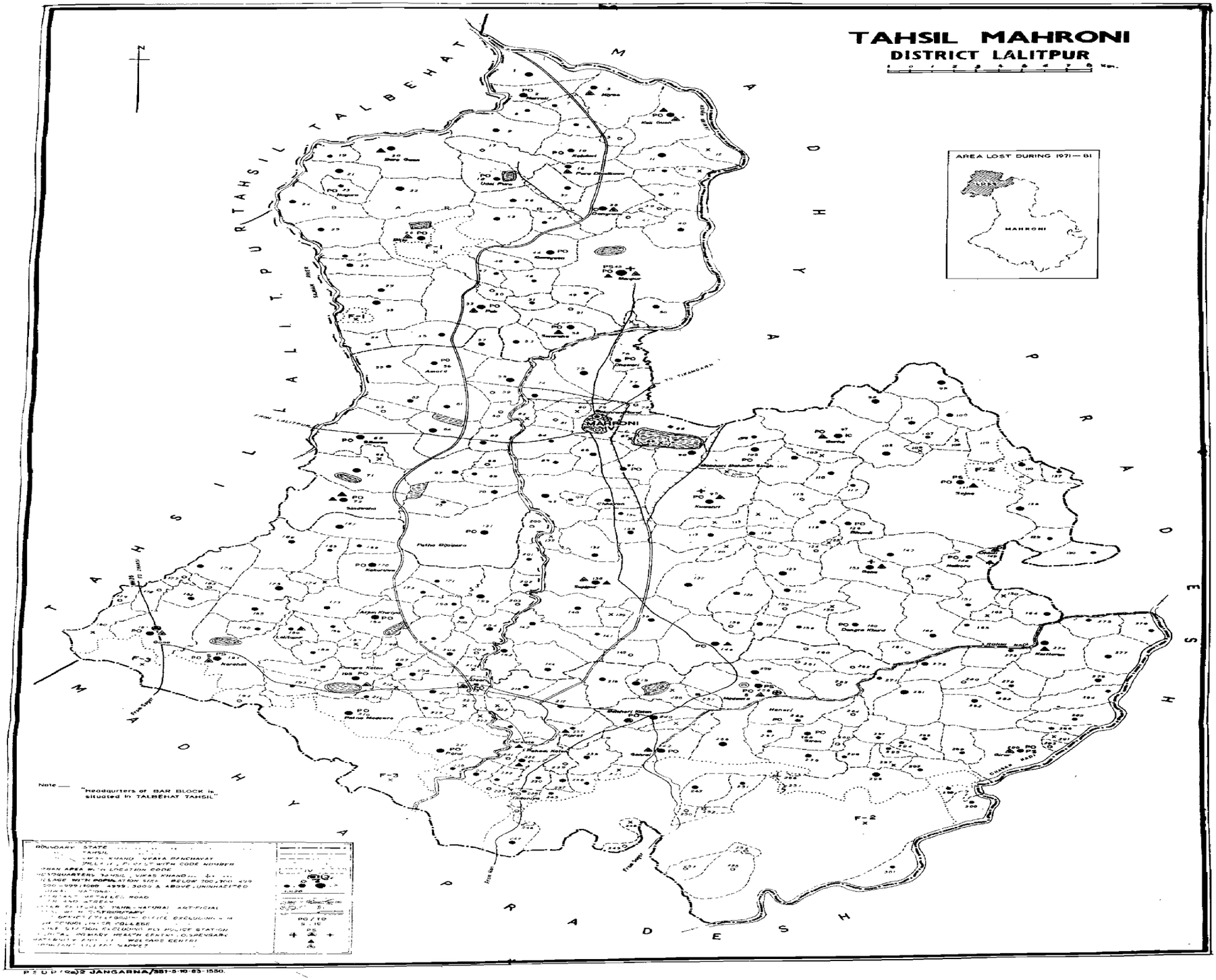
TAHSIL MAHRONI
DISTRICT LALITPUR
AREA LOST DURING 1971—81
MAHRONI
TAHSIL LALITPUR
TAHSIL TALBEHAT
MADHYA PRADESH
Note — "Headquarters of BAR BLOCK is situated in TALBEHAT TAHSIL"
BOUNDARY STATE
TAHSIL
VIKAS KHAND NYAYA PANCHAYAT
VILLAGE PROPERTY WITH CODE NUMBER
URBAN AREA WITH LOCATION CODE
HEADQUARTERS TAHSIL VIKAS KHAND
VILLAGE WITH POPULATION SIZE BELOW 700, 700 - 499, 500 - 999, 1000 - 4999, 5000 & ABOVE, UNINHABITED
NATIONAL
METALLED ROAD
AND STREAM
TANK NATURAL ARTIFICIAL
DISTRIBUTARY
OFFICE EXCLUDING
COLLEGE
EXCLUDING POLICE STATION
PRIMARY HEALTH CENTRE DISPENSARY
WELFARE CENTRE
PO / TO
PS
P S U P (Rs) 2 JANGARNA/351-5-10-63-1550.

महरौनी तहसील
MAHRONI TAHSIL

वर्णानुक्रम ग्रामों की सूची

महरौनी तहसील

क्रम संख्या	ग्राम का नाम	लोकेशन कोड नं०	क्रम संख्या	ग्राम का नाम	लोकेशन कोड नं०	क्रम संख्या	ग्राम का नाम	लोकेशन कोड नं०
1	2	3	1	2	3	1	2	3
1	अगरा	229	36	कैलगुवां	4	71	गंग चारी	264
2	अगौडो	164	37	कैलोनी	17	72	गंगनिया	68
3	अगौड़ी गिरंट	150	38	कोरवांस	118	73	गंगा सागर	41
4	अगौरा	96	39	खटौरा	116	74	चकौरा	40
5	अजनौरा	48	40	खाकरौन	15	75	चढरा	152
6	अजान	93	41	खिरिया उन्नारी	208	76	चन्द्रावली	1
7	अटकना	108	42	खिरिया कुम्हैड़ी	114	77	चाँदोरा	211
8	अमरपुर	13	43	खिरिया भारनजू	115	78	चिरौला	63
9	अमौदा	245	44	खिरिया मिसर	47	79	चौका	161
10	अमौरा	56	45	खिरिया लटकनजू	91	80	चौकी	67
11	अर्जुनखिरिया	184	46	खुटगुवां	284	81	चौमहू	155
12	असौरा	106	47	खैरपुरा	275	82	छपरट	83
13	इकौना	272	48	खैरी	174	83	छपरा	257
14	इमलियां कलां	176	49	खैरी	223	84	छपरौनी	261
15	इमलिया खुर्द	292	50	गढौली कलां	137	85	छाप छौल	99
16	उदयपुरा	18	51	गढौली खुर्द	260	86	छायन	94
17	उदया	49	52	गदनपुर	199	87	छायन	159
18	उल्दना कलां	123	53	गदोरा	206	88	छितरापुर	273
19	उल्दना खुर्द	243	54	गर्रोलीमाफ	289	89	छिल्ला	46
20	ऊमरी	31	55	गहराव	8	90	छीरा	87
21	ककड़ारी	10	56	गिदवाहा	281	91	जखौरा	90
22	ककरुवा	170	57	गिरार	290	92	जगारा	130
23	कनपुरा	109	58	गुगरवारा	25	93	जमुनिया कलाँ	224
24	क्यौलारी	104	59	गुढ़ा	97	94	जमुनिया खुर्द	222
25	करौंदा	133	60	गुढ़ा बुजुर्ग	171	95	जमौरा	178
26	कवराटा	221	61	गुढ़ा मडावरा	207	96	जरया	71
27	कारी टोरन	274	62	गुन्द्रापुर	70	97	जरावली	9
28	किसरदा	84	63	गुरयाना	213	98	जरुवा	214
29	कुम्हैड़ी	95	64	गौठरा	255	99	जलन्धर	239
30	कुर्रट	300	65	गौना	153	100	जिलौनी	177
31	कुरौरा	61	66	गौना	181	101	जैतुपुरा	299
32	कुवंरपुरा	89	67	गौरा कछया	262	102	झरावटा	175
33	कुवाँ गांव	44	68	गौरा कलां	266	103	झाँकर	276
34	कुवाँ धोसी	86	69	गौरा खुर्द	233	104	टिकरा	151
35	कुशमांड	147	70	गंग चारी	29	105	टीकरा गिरन्ट	163

वर्णानुक्रम ग्रामों की सूची

महरौनी तहसील

क्रम संख्या	ग्राम का नाम	लोकेशन कोड नं०	क्रम संख्या	ग्राम का नाम	लोकेशन कोड नं०	क्रम संख्या	ग्राम का नाम	लोकेशन कोड नं०
1	2	3	1	2	3	1	2	3
106	टीकरी	103	141	नगारा	23	176	बक्सपुर	124
107	टीला	7	142	नडारी	286	177	बगौनी	166
108	टोरी	296	143	नयागांव	183	178	बछरई	185
109	टौरिया	24	144	नारहट	191	179	बछरावनी	216
110	ठनगना	250	145	नावई	127	180	बडगाना	169
111	डगडगी	291	146	निवारी	77	181	बड़वार	293
112	डोंगरा कलां	195	147	नीमखेरा	234	182	बड़ोखरा	43
113	डोंगरा खुर्द	160	148	नैकोरा	148	183	बण्डवा	252
114	डंगराना	38	149	नैगुवा	57	184	बनौली	173
115	तरावली	188	150	नैनपुर	139	185	बनौजी	33
116	तलऊ	145	151	नैनवारा	135	186	बमराना	204
117	तलगुवां	248	152	पचोडा	85	187	बम्हौरी कलां	240
118	तिसगिना	263	153	पटका	125	188	बम्हौरी खुर्द	288
119	दरौना	134	154	पटनाम डावरा	210	189	बम्हौरी घाट	74
120	दरौनी	35	155	पटना सिदंवाहा	180	190	बम्हौरी बलीराम	120
121	दागली	271	156	पठा विजैपुरा	131	191	बम्हौरी बहादुर सिंह	105
122	दारुतला	246	157	पडरिया	172	192	बम्हौरी सिदवाहा	179
123	दिगवार	69	158	पड़वां	75	193	बरखेरा	228
124	दिगवार	193	159	पथराई	129	194	बरचौन	201
125	दिदौनिया	236	160	पपौरा	113	195	बर्तला	14
126	दिदौरा	52	161	प्यासा	158	196	बरयो	55
127	दिवौली	149	162	परसई	168	197	बरेजा	194
128	देवरा	297	163	परसाटा	231	198	बरौदिया	226
129	देवरान कलां	142	164	पहाड़ी कलां	232	199	बलना	285
130	देवरान खुर्द	141	165	पहाड़ी खुर्द	235	200	बहादुर पुर	217
131	देवरी	215	166	पापरौ	254	201	बानपुर	45
132	दैनपुरा	205	167	पारौल	227	202	बारई	249
133	दैलवारा	28	168	पाली	88	203	बारौन	119
134	दौलतपुर	39	169	पाह	32	204	बिघाई	280
135	दौलतपुर	192	170	पिपरठ	220	205	बिरौदा	238
136	धवा	219	171	पिपरिया	279	206	बिलाटा	37
137	धवारी	76	172	पियरा	187	207	बिल्ला	26
138	धुरवारा	154	173	पिसनारी	270	208	बीजरी	5
139	धोलपुरा	197	174	पींडार	278	209	बुदनी नारहट	203
140	धौरी सागर	298	175	पुरा धधकुवा	16	210	बुदनी मडावरा	122

वर्णानुक्रम ग्रामों की सूची

महरौनी तहसील

क्रम संख्या	ग्राम का नाम	लोकेशन कोड नं०	क्रम संख्या	ग्राम का नाम	लोकेशन कोड नं०	क्रम संख्या	ग्राम का नाम	लोकेशन कोड नं०
1	2	3	1	2	3	1	2	3
211	बुरौगाँव	20	246	मँगुवां	100	281	सिलावन	65
212	बूटी	30	247	मैनवार	128	282	सिलावन गिरंट	66
213	बूढ़ी	117	248	मौगोन	11	283	सुकाड़ी	62
214	बैजनाथ	73	249	रखुवारा	218	284	सुकुलगुवाँ	165
215	बरवारा	167	250	रनगाँव	259	285	सुनवाहा	53
216	बंगरा	6	251	रमगढ़ा	277	286	सुनवाहा गिरंट	51
217	भदौरा	98	252	रमेशरा	140	287	सुनौनी	283
218	भरतिया	156	253	रामपुर	132	288	सूरी कलाँ	36
219	भरौनी	27	254	रुकवाहा	102	289	सूरी खुर्द	42
220	भीकमपुर	282	255	लखंजर	301	290	सेमर खेरा	295
221	भूसरा	121	256	लरगन	112	291	सेमरा बुजुर्ग	19
222	भैरा	58	257	ललितापुर	189	292	सेमरा भागनगर	21
223	भैसर्रा	78	258	लहर	256	293	सैदपुर	136
224	भोटा	143	259	लहरैन	107	294	सौजना	111
225	भोटी नारहट	209	260	लिधौरा	267	295	सौंरई	242
226	भोंटी मडावरा	237	261	लुहर्रा	162	296	सौल्दा	251
227	भोंरट	60	262	वँगरुआ	101	297	हजरिया	200
228	भौंड़ी	126	263	वनगुवाँ	253	298	हड्डा	244
229	मंकरीपुर	190	264	वीर	50	299	हँसरा	287
230	मछरका	196	265	वीरगिरंट	54	300	हसरी	265
231	मड़खेरा	241	266	वैदपुर	80	301	हँसैरो	230
232	मड़ावरा	258	267	श्यामपुरा	269		**वन क्षेत्र**	
233	मदनपुर	247	268	सक्तू	202		गौना रेन्ज	एफ-3
234	म्याव	3	269	सकरौनी	82		तालबेहट रेन्ज	एफ-1
235	मर्रोली	2	270	सड़कौरा	110		भंडावरा रेन्ज	एफ-2
236	मलऊवा	212	271	सतलींगा	59			
237	महरौनी (ग्रामीण)	79	272	सतवाँसा	138			
238	महराजपुरा	186	273	समोगर	64			
239	महुआ खेरा	12	274	सरखडी	182			
240	मानपुरा	294	275	सादूमल	146			
241	मानिकपुर	157	276	सिगंरवारा	225			
242	मिदरवाहा	92	277	सिदवाहा	72			
243	मिर्चवारा	22	278	सिमिरिया	34			
244	मुडिया	81	279	सिमिरिया	144			
245	मुडिया	198	280	सिरौन	268			

ALPHABETICAL LIST OF VILLAGES

MAHRONI TAHSIL

Sl. No.	Name of Village	Location Code No.	Sl. No.	Name of Village	Location Code No.	Sl. No.	Name of Village	Location Code No.
1	2	3	1	2	3	1	2	3
1	Agodi	164	36	Barchon	201	71	Chandrawali	1
2	Agora	96	37	Bareja	194	72	Chhapchhol	99
3	Agori Girant	150	38	Bar Khera	228	73	Chhapra	257
4	Agra	229	39	Barodiya	226	74	Chhaprat	83
5	Ajaan	93	40	Baron	119	75	Chhaproni	261
6	Ajnora	48	41	Bartla	14	76	Chhayan	94
7	Amarpur	13	42	Baryo	55	77	Chhayan	159
8	Amoda	245	43	Badwar	293	78	Chhilla	46
9	Amora	56	44	Beejri	5	79	Chhipra	87
10	Arjun Khiriya	184	45	Beer	50	80	Chhitrapur	273
11	Asora	106	46	Beer Girant	54	81	Chirola	63
12	Atkana	108	47	Bhadora	98	82	Choka	161
13	Bachhrai	185	48	Bhaina	58	83	Choki	67
14	Bachhraoni	216	49	Bharoni	27	84	Chomahu	155
15	Badgana	169	50	Bhartiya	156	85	Dagdagi	291
16	Badokhra	43	51	Bhasarra	78	86	Dagli	271
17	Bagoni	166	52	Bheekampur	282	87	Dailwara	28
18	Bahadurpur	217	53	Bhondi	126	88	Dainpura	205
19	Baijnath	73	54	Bhonrat	60	89	Dangrana	38
20	Bairwara	167	55	Bhonta	143	90	Darona	134
21	Bakaspur	124	56	Bhonti Madawra	237	91	Daroni	35
22	Balna	285	57	Bhonti Narahat	209	92	Darutla	246
23	Bamhori Bahadur Singh	105	58	Bhoosra	121	93	Daulatpur	39
24	Bamhori Bali Ram	120	59	Bighai	280	94	Daulatpur	192
25	Bamhori Ghat	74	60	Bilata	37	95	Deora	297
26	Bamhori Kalan	240	61	Billa	26	96	Deoran Kalan	142
27	Bamhori Khurd	288	62	Bironda	238	97	Deoran Khurd	141
28	Bamhori Sindwaha	179	63	Booti	30	98	Deori	215
29	Bamrana	204	64	Budhi	117	99	Dhawa	219
30	Bandwa	252	65	Budni Madawra	122	100	Dhawari	76
31	Bangra	6	66	Budni Narahat	203	101	Dholpura	197
32	Banoni	33	67	Burau Gaon	20	102	Dhori Sagar	298
33	Banpur	45	68	Chadra	152	103	Dhurwara	154
34	Banyana	173	69	Chakora	40	104	Didoli	149
35	Barai	249	70	Chandora	211	105	Didoniya	236

ALPHABETICAL LIST OF VILLAGES

MAHRONI TAHSIL

Sl. No.	Name of Village	Location Code No.	Sl. No.	Name of Village	Location Code No.	Sl. No.	Name of Village	Location Code No.
1	2	3	1	2	3	1	2	3
106	Didora	52	141	Imiliya Kalan	176	176	Kisarda	81
107	Digwar	69	142	Imiliya Khurd	292	177	Korwans	118
108	Digwar	193	143	Jagara	130	178	Kumehri	95
109	Dongra Kalan	115	144	Jaitupura	299	179	Kurora	61
110	Dongra Khurd	160	145	Jakhora	90	180	Kurrat	300
111	Gadanpur	199	146	Jalandhar	239	181	Kusmand	147
112	Gadoli Kalan	137	147	Jamora	178	182	Kuwagaon	44
113	Gadoli Khurd	260	148	Jamuniya Kalan	224	183	Kuwa Ghosi	86
114	Gadora	206	149	Jamuniya Khurd	222	184	Kuwarpura	89
115	Gaganiya	68	150	Jaraoli	9	185	Lahar	256
116	Gahrao	8	151	Jaruwa	214	186	Lahren	107
117	Ganga Sagar	41	152	Jarya	71	187	Lakhanjer	301
118	Gang Chari	29	153	Jhanker	276	188	Lalitapur	189
119	Gang Chari	264	154	Jharaota	175	189	Largan	112
120	Garroli Maf	289	155	Jiloni	177	190	Lidhora	267
121	Gidwaha	281	156	Kailguan	4	191	Luharra	162
122	Girar	290	157	Kailoni	17	192	Machharka	196
123	Gona	153	158	Kakaruwa	170	193	Madanpur	247
124	Gona	181	159	Kakdari	10	194	Madawra	258
125	Gonthra	255	160	Kanpura	109	195	Madkhera	241
126	Gora Kachhya	262	161	Karitoran	274	196	Mahrajpura	186
127	Gora Kalan	266	162	Karonda	133	197	Mahroni (Grameen)	79
128	Gora Khurd	233	163	Kawrata	221	198	Mahuakhera	12
129	Guda Buzurg	171	164	Keolari	104	199	Maiguwan	100
130	Gugarwara	25	165	Khairi	223	200	Mainwar	128
131	Gundrapur	70	166	Khakron	15	201	Makripur	190
132	Gurha	97	167	Khatora	116	202	Malauwa	212
133	Gurha Madawra	207	168	Kheri	174	203	Manikpur	157
134	Guryana	213	169	Kherpura	275	204	Manpura	294
135	Hadda	244	170	Khiriya Latkanju	91	205	Marroli	2
136	Hajariya	200	171	Khiriya Bharanju	115	206	Mindarwaha	92
137	Hansero	230	172	Khiriya Kumehri	114	207	Mirchwara	22
138	Hansra	287	173	Khiriya Misar	47	208	Miyao	3
139	Hansri	265	174	Khiriya Ubari	208	209	Mogan	11
140	Ikona	272	175	Khut Guwan	284	210	Mudiya	81

ALPHABETICAL LIST OF VILLAGES

MAHRONI TAHSIL

Sl. No.	Name of Village	Location Code No	Sl. No.	Name of Village	Location Code No	Sl. No.	Name of Village	Location Code No.
1	2	3	1	2	3	1	2	3
211	Mudiya	198	246	Pura Dhadhkuwa	16	281	Suri Kalan	36
212	Nadari	286	247	Rakhwara	218	282	Suri Khurd	42
213	Nagara	23	248	Rameshra	140	283	Talau	145
214	Naiguwan	57	249	Ramgarha	277	284	Talguwan	248
215	Naikora	148	250	Rampur	132	285	Tarauli	188
216	Nainpur	139	251	Rangaon	259	286	Teekra	151
217	Nainwara	135	252	Rukwaha	102	287	Teekra Girant	163
218	Narahat	191	253	Sadumal	146	288	Teekri	103
219	Nawai	127	254	Saidpur	136	289	Teela	7
220	Nayagaon	183	255	Sakroni	82	290	Thangana	250
221	Neemkhera	234	256	Saktoo	202	291	Tisgina	263
222	Niwari	77	257	Samogar	64	292	Tori	296
223	Pachora	85	258	Sarkhadi	182	293	Toria	24
224	Padariya	172	259	Sarkora	110	294	Udaipura	18
225	Padwan	75	260	Satlinga	59	295	Udya	49
226	Pah	32	261	Satwansa	138	296	Uldna Kalan	123
227	Pahari Kalan	232	262	Semerkhera	295	297	Uldna Khurd	243
228	Pahari Khurd	235	263	Semra Bhag Nagar	21	298	Umri	31
229	Pali	88	264	Semra Buzurg	19	299	Vaidpur	80
230	Papora	113	265	Shayampura	269	300	Wangarua	101
231	Papro	254	266	Silawan	65	301	Wanguwa	253
232	Parol	227	267	Silawan Girant i	66			
233	Parsai	168	268	Simriya	34			
234	Parsata	231	269	Simariya	144			
235	Patha Bijaipura	131	270	Sindwaha	72			
236	Pathrai	129	271	Singarwara	225			
237	Patka	125	272	Siron	268			
238	Patna Madawra	210	273	Sojana	111			
239	Patna Sindwaha	180	274	Solda	251			
240	Payasa	158	275	Sonrai	242			
241	Pindar	278	276	Sukadi	62			
242	Pipariya	279	277	Sukal Guan	165			
243	Piprat	220	278	Sunoni	283			
244	Pisnari	270	279	Sunwaha	53			
245	Piyara	187	280	Sunwaha Girant	54			

FOREST RANGE

1	Gona Range	F-3
2	Talbehat Range	F-1
3	Mandawra Range	F-2

3—महरौनी तहसील (ग्रामीण)

लोकेशन कोड नं० Location Code no.	गाँव का नाम Name of Village	गाँव का क्षेत्रफल (हेक्टेयर में) Area of Village (in hectare)	आबाद आवासीय मकानों की संख्या Occupied Residential Houses	परिवारों की संख्या No. of Households	कुल जनसंख्या संस्थागत और बेघर जनसंख्या सहित Total Population (including Institutional and Houseless Population)			अनुसूचित जातियाँ Scheduled Castes		अनुसूचित जनजातियाँ Scheduled Tribes		साक्षर Literates	
					व्य० P	पु० M	स्त्री F	पु० M	स्त्री F	पु० M	स्त्री F	पु० M	स्त्री F
1	2	3	4	5	6	7	8	9	10	11	12	13	14
	तहसील महरौनी का योग	**201,124.18**	**33,803**	**35.412**	**187,198**	**100,580**	**86,618**	**25.723**	**22,384**	..	..	**26,520**	**5,148**
	विकास खण्ड बार का योग	**39,445.30**	**7 492**	**7,852**	**40,702**	**22,093**	**18,609**	**4,910**	**4,075**	..	..	**5 165**	**816**
	न्याय पंचायत कैलगुवां का योग	**11,437.64**	**2,246**	**2,409**	**11,850**	**6,428**	**5,422**	**1,524**	**1,300**	..	..	**1,328**	**207**
1	चन्दावली	847.44	234	254	1,153	588	565	110	124	..	..	143	22
2	मरौली	511.95	223	243	1,056	570	486	59	49	..	..	153	13
3	म्याव	1,337.94	160	160	908	487	421	147	134	..	..	92	2
4	कैलगुवां	1,433.04	504	556	2,832	1,542	1,290	341	286	..	..	303	56
5	बीजरी	217.32	4	4	7	4	3	..	..	..	..	..	..
6	बंगरा	304.33	53	73	287	163	124	32	15	..	..	20	1
7	टीला	358.16	65	85	353	203	150	46	34	..	..	18	..
8	गहराव	411.18	88	98	431	250	181	36	23	..	..	60	3
9	जरावली	1,020.25	139	139	688	373	315	99	86	..	..	60	7
10	ककडारी	784.71	180	182	932	478	454	101	94	..	..	109	57
11	मोगान	773.79	219	220	1,094	609	485	213	154	..	..	129	24
12	महुआ खेरा	339.14					गैर आबाद						
13	अमरपुर	138.41					गैर आबाद						
14	बर्तला	367.87	49	49	242	136	106	26	24	..	..	9	..
15	खाकरौन	466.62	59	76	446	247	199	126	105	..	..	49	5
16	पुरा धधकुवा	631.74	108	108	512	282	230	126	108	..	..	36	..
17	कैलोनी	784.31	35	36	195	106	89	10	9	..	..	21	2
18	उदयपुरा	709.44	126	126	714	390	324	52	55	..	..	126	15
	न्याय पंचायत बिल्ला का योग	**14,257.98**	**2,375**	**2,449**	**12,824**	**7,009**	**5,815**	**1,480**	**1,235**	..	..	**1,601**	**212**
19	सेमरा बुजुर्ग	308.38	40	40	250	138	112	..	..	..	..	49	..

RURAL PRIMARY CENSUS ABSTRACT

MAHRONI TAHSIL (RURAL)—3

मुख्य काम करने वाले MAIN WORKERS										सीमांतिक काम करने वाले Marginal Workers		काम करने वाले Non-Workers		गाँव का नाम Name of Village	लोकेशन कोड नं० Location Code No.
कुल मुख्य काम करने वाले Total Main Workers (I to IX)		काश्तकार Cultivators (I)		खेतिहर मजदूर Agricultural Labourers (II)		पारिवारिक उद्योग उत्पादन, संसाधन सर्विसिंग व मरम्मत V (क) Household Industry, Manufacturing, Processing, Servicing and Repairs V (a)		अन्य काम करने वाले III/IV/V/(ख),VI से IX Other workers III, IV, V(b), VI to IX							
पु० M	स्त्री F	पु० M	स्त्री F	पु० M	स्त्री F	पु० M	स्त्री F	पु० M	स्त्री F	पु० M	स्त्री F	पु० M	स्त्री F		
15	16	17	18	19	20	21	22	23	24	25	26	27	28	2	1
55,351	**2,584**	**46,121**	**699**	**4,289**	**1,476**	**1,054**	**80**	**3,887**	**329**	**1,027**	**12,684**	**44,202**	**71,350**	**Total of Mahroni Tahsil**	
12,373	**195**	**10,866**	**97**	**539**	**64**	**362**	**12**	**606**	**22**	**63**	**1,352**	**9,657**	**17,062**	**Total of Bar Block**	
3,696	**71**	**3,286**	**46**	**170**	**13**	**98**	**4**	**142**	**8**	**13**	**129**	**2,719**	**5,222**	**Total of Kailguan Nyay Panchayat**	
366	9	299	6	39	2	15	..	13	1	..	..	222	556	Chandawali	1
349	1	318	1	2	..	9	..	20	..	..	9	221	476	Marroli	2
283	..	245	..	32	..	3	..	3	..	..	..	204	421	Miyao	3
906	14	785	4	45	7	38	2	38	1	2	15	634	1,261	Kailguan	4
3	1	3	..	..	1	..	..	..	..	..	..	1	2	Beejri	5
87	29	86	27	..	1	1	1	..	..	1	4	75	91	Bangra	6
113	..	112	..	..	..	..	..	1	..	..	..	90	150	Teela	7
147	4	136	4	..	..	3	..	8	..	..	1	103	176	Gahrao	8
211	2	195	..	2	..	..	..	14	2	1	3	161	310	Jaraoli	9
263	3	237	..	..	..	1	..	25	3	2	1	213	450	Kakdari	10
314	3	268	2	29	..	12	..	5	1	..	..	295	482	Mogan	11
						Uninhabited								Mahua Khera	12
						Uninhabited								Amarpur	13
69	2	69	2	..	..	..	..	..	..	..	..	67	104	Bartla	14
153	..	132	..	17	..	2	..	2	..	3	83	91	116	Khakron	15
148	1	136	..	..	..	10	1	2	..	..	..	134	229	Pura Dhadkuwa	16
56	..	54	..	1	..	..	..	1	..	1	1	49	88	Kailoni	17
228	2	211	..	3	2	4	..	10	..	3	12	159	310	Udaipura	18
3,883	**54**	**3,509**	**19**	**164**	**23**	**87**	**5**	**123**	**7**	**23**	**334**	**3,103**	**5,427**	**Totla of Billa Nyay Panchayat**	
72	..	70	..	..	..	2	..	..	..	..	..	66	112	Semra Buzurg	19

3—महरौनी तहसील (ग्रामीण)

1	2	3	4	5	6	7	8	9	10	11	12	13	14
20	बुरौगाँव	1,656.84	287	287	1,483	822	661	165	161	..	..	202	31
21	सेमरा भागनगर	694.47	234	247	1,272	693	579	94	75	..	..	132	9
22	मिचवारा	1,418.07	211	211	1,156	626	530	52	36	..	..	152	21
23	नगारा	360.59	76	76	394	221	173	48	43	..	..	53	15
24	टौरिया	927.17	124	124	664	370	294	81	55	..	..	38	4
25	गुगरवारा	915.43	143	144	798	440	358	92	73	..	..	82	10
26	बिल्ला	1,749.11	261	263	1,341	704	637	115	119	..	..	251	24
27	भरौनी	339.14	46	47	242	140	102	36	22	..	..	55	3
28	दैलवारा	622.02	91	100	538	290	248	65	60	..	..	80	6
29	गंगचारी	897.62	166	186	774	411	363	108	100	..	..	67	5
30	बूटी	201 54	34	34	157	85	72	10	6	..	..	11	3
31	ऊमरी	324.57	65	65	335	177	158	..	..	..	..	22	2
32	पाह	1,588.85	239	242	1,189	660	529	199	155	..	..	189	26
33	बानौनी	1,125.38	203	205	1,200	667	533	162	120	..	..	93	11
34	सिमिरिया	354.92	84	84	456	251	205	106	96	..	..	58	11
35	दरौनी	773.38	71	94	575	314	261	147	114	..	..	67	31
	न्याय पंचायत बानपुर का योग	**13,749.68**	**2,871**	**2,994**	**16,028**	**8,656**	**7,372**	**1,906**	**1,540**	**..**	**..**	**2,236**	**397**
36	सूरीकलाँ	579.94	97	97	595	335	260	130	106	..	..	91	3
37	बिलाटा	576.29	93	93	514	274	240	50	26	..	..	31	1
38	डंगराना	1,203.98	254	276	1,429	766	663	142	105	..	..	113	13
39	दौलतपुर	196.28	18	23	128	74	54	..	..	..	..	11	..
40	चकौरा	692.85	105	135	805	438	367	46	36	..	..	88	2
41	गंगासागर	221.78	20	26	177	94	83	..	..	..	..	7	..
42	सूरी खुर्द	453.26	77	77	451	249	202	20	7	..	..	49	6
43	बडोखरा	862.82	165	165	830	441	389	120	119	..	..	75	13
44	कुवाँगाँव	930.81	233	233	1,244	653	591	111	85	—	..	292	4
45	बानपुर	3,758.85	1,053	1,113	5,935	3,200	2,735	799	692	..	..	1,028	319
46	छिल्ला	397.82	76	76	385	213	172	29	17	..	..	62	2
47	खिरिया मिसर	373.54	53	53	218	118	100	26	12	..	..	51	7
48	अजनौरा	511.54	86	86	451	235	216	30	27	..	..	82	13
49	उदया	341.57	52	52	335	178	157	86	70	..	..	22	..
50	वीर	565.77	163	163	788	433	355	109	89	..	..	46	..
51	सुनवाहा गिरंट	197 49	1	1	5	3	2	..	..	..	..	..	..

RURAL PRIMARY CENSUS ABSTRACT

MAHRONI TAHSIL (RURAL)—3

15	16	17	18	19	20	21	22	23	24	25	26	27	28	2	1
452	1	378	..	51	..	2	..	21	1	..	..	370	660	Burau Gaon	20
386	4	349	3	19	1	11	..	7	..	..	131	307	444	Semra Bhag Nagar	21
382	2	371	1	1	..	..	1	10	..	..	4	244	524	Mirchwara	22
117	7	102	3	..	..	8	1	7	3	..	1	104	165	Nagara	23
230	..	229	..	..	..	..	..	1	..	..	..	140	294	Toria	24
263	5	248	3	4	..	7	..	4	2	..	..	177	353	Gugarwara	25
397	..	358	..	1	..	20	..	18	..	..	1	307	636	Billa	26
77	..	75	..	2	..	..	..	..	..	..	..	63	102	Bharoni	27
149	..	143	..	..	..	4	..	2	..	..	98	141	150	Dailwara	28
230	7	210	6	7	..	7	1	6	..	1	8	180	348	Gangchari	29
48	2	37	..	4	1	5	1	2	..	6	5	31	65	Booti	30
96	..	91	..	5	..	..	..	..	..	..	6	81	152	Umri	31
348	4	294	1	19	2	4	..	31	1	..	33	312	492	Pah	32
343	..	329	..	1	..	8	..	5	..	..	2	324	531	Banoni	33
132	..	131	..	..	..	..	..	1	..	..	..	119	205	Simariya	34
161	22	94	2	50	19	9	1	8	..	16	45	137	194	Daroni	35
4,794	**70**	**4,071**	**32**	**205**	**28**	**177**	**3**	**341**	**7**	**27**	**889**	**3,835**	**6,413**	**Total of Banpur Nyay Panchayat**	
178	2	176	2	..	..	1	..	1	..	..	..	157	258	Suri Kalan	36
153	..	146	..	..	..	..	..	7	..	..	1	121	239	Bilata	37
481	4	435	2	23	2	17	..	6	..	..	76	285	583	Dangrana	38
46	..	42	..	..	..	..	..	4	..	..	25	28	29	Daulatpur	39
243	..	220	..	13	..	3	..	7	..	..	..	195	367	Chakora	40
48	..	48	..	..	..	..	..	..	..	..	..	46	83	Ganga Sagar	41
120	..	108	..	2	..	5	..	5	..	8	55	121	147	Suri Khurd	42
278	8	240	1	23	6	11	1	4	..	..	..	163	381	BadoKhra	43
388	2	361	1	11	..	2	..	14	1	..	..	265	589	Kuwagaon	44
1,728	31	1,232	12	115	12	118	1	263	6	8	314	1,464	2,390	Banpur	45
119	..	109	..	3	..	3	..	4	..	2	..	92	172	Chhilla	46
68	4	68	3	..	1	..	..	..	..	..	..	50	96	Khiria Misar	47
128	4	125	3	..	1	3	..	..	..	..	2	107	210	Ajnora	48
97	..	89	..	1	..	4	..	3	..	..	77	81	80	Udya	49
220	1	213	1	2	..	1	..	4	..	..	110	213	244	Beer	50
2	..	2	..	..	..	..	..	..	..	..	1	1	1	Sunwaha Girant	51

3—महरौनी तहसील (ग्रामीण)

1	2	3	4	5	6	7	8	9	10	11	12	13	14
52	दिदौरा	651.97	133	133	711	405	306	67	40	..	..	76	4
53	सुनवाहा	1,114.54	192	192	1,027	547	480	141	109	..	..	112	10
54	वीर गिरंट	118.58					गैर आबाद						
	विकास खण्ड महरौनी का योग	**72,599.63**	**13,318**	**14,312**	**74,447**	**39,898**	**34,549**	**9,978**	**8,765**	**..**	**..**	**11,352**	**2,200**
	न्याय पंचायत सिलावन का योग	**12,441.69**	**2,249**	**3,056**	**13,010**	**7,017**	**5,993**	**1,673**	**1,437**	**..**	**..**	**1,814**	**281**
55	बरयो	732.91	74	123	473	262	211	98	74	..	..	6	..
56	अमौरा	905.72	128	179	657	361	296	106	77	..	..	66	12
57	नैगुवाँ	297.05	127	177	607	330	277	24	24	..	..	96	1
58	भैरा	565.37	186	236	1,099	589	510	112	101	..	..	98	5
59	सतलींगा	275.20	20	20	131	66	65	1	1	..	..	20	..
60	भौरंट	313.64	24	74	160	82	78	23	22	..	..	7	1
61	कुरौरा	700.94	130	181	754	398	356	112	108	..	..	116	15
62	सुकाडी	574.27	131	185	595	341	254	124	96	..	..	59	2
63	चिरौला	290.17	29	29	178	91	87	65	64	..	..	10	..
64	समोगर	925.95	194	253	1,103	596	507	133	110	..	..	156	12
65	सिलावन	1491.32	236	314	1,445	786	659	160	137	..	..	195	23
66	सिलावन गिरंट	231.89					गैर आबाद						
67	चौकी	580.34	75	136	562	317	245	60	48	..	..	126	5
68	गँगनियाँ	316.48	29	79	166	84	82	..	..	..	..	29	5
69	दिगवार	436.67	63	113	331	184	147	36	34	..	..	62	10
70	गुन्द्रापुर	717.94	161	212	913	486	427	109	100	..	..	117	19
71	जरया	1,087.02	186	238	1,086	567	519	155	129	..	..	178	43
72	सिदवाहा	1,560.12	416	467	2,527	1,349	1,178	312	280	..	..	463	128
73	बैजनाथ	438.69	40	40	223	128	95	43	32	..	..	10	..
	न्याय पंचायत (खिरिया लटकन जू) जखौरा का योग	**13,024.06**	**2,426**	**2,530**	**14,112**	**7,470**	**6,642**	**1,915**	**1,675**	**..**	**..**	**2,583**	**556**
74	बम्हौरी घाट	771.76	100	100	645	340	305	116	110	..	..	90	2
75	पडवाँ	1,232.31	201	201	1,115	595	520	157	145	..	..	154	26
76	धवारी	543.92	150	150	753	387	366	82	78	..	..	156	41
77	निवारी	497.38	82	82	509	249	260	29	14	..	..	121	31
78	भैसर्रा	187.78	1	1	7	5	2	..	..	..	..	..	..
79	महरौनी (ग्रामीण)	581.15	92	110	485	265	220	159	125	..	..	124	36

RURAL PRIMARY CENSUS ABSTRACT

MAHRONI TAHSIL (RURAL)- 3

15	16	17	18	19	20	21	22	23	24	25	26	27	28	2	1
216	13	195	6	11	6	5	1	5	..	9	65	180	228	Didora	52
281	1	262	1	1	..	4	..	14	..	..	163	266	316	Sunwaha	53
						Uninhabited								Beer Girant	54
21,641	**1,030**	**18,317**	**342**	**1,543**	**595**	**338**	**21**	**1,443**	**72**	**498**	**6,175**	**17,759**	**27,344**	**Total of Mahroni Block**	
3,910	**232**	**3,363**	**88**	**319**	**133**	**61**	**4**	**167**	**7**	**21**	**719**	**3,086**	**5,042**	**Total of Silawan Nyay Panchayat**	
149	..	146	..	3	..	..	..	..	..	..	126	113	85	Bayo	55
181	71	155	57	8	8	7	3	11	3	..	7	180	218	Amora	56
187	3	187	..	..	3	..	..	..	..	..	..	143	274	Naiguwan	57
336	..	335	..	..	..	..	..	1	..	..	..	253	510	Bhaira	58
45	1	45	1	..	..	..	..	..	..	..	..	21	64	Satlinga	59
43	..	43	..	..	..	..	..	..	..	1	13	38	65	Bhomat	60
213	2	184	..	21	2	4	..	4	..	1	65	184	289	Kurora	61
194	1	175	1	19	..	..	..	..	..	.	110	147	143	Sukadi	62
52	..	48	..	4	..	..	..	..	..	..	20	39	67	Chirola	63
322	42	257	15	27	27	9	..	29	..	9	176	265	289	Samogar	64
451	32	376	9	40	18	10	1	25	4	..	15	335	612	Silawan	65
						Uninhabited								Silawan Girant	66
174	..	164	..	6	..	..	..	4	..	1	37	142	208	Choki	67
40	3	40	3	..	..	..	..	..	..	7	30	37	49	Gaganiya	68
93	..	83	..	3	..	2	..	5	..	2	80	89	67	Digwar	69
272	..	254	..	14	..	1	..	3	..	..	..	214	427	Gundrapur	70
348	4	334	2	3	2	4	..	7	..	..	..	219	515	Jarya	71
750	73	478	..	171	73	24	..	77	..	..	40	599	1,065	Sindweha	72
60	..	59	..	..	..	..	..	1	..	..	..	68	95	Baijnath	73
3,846	**158**	**3,064**	**35**	**275**	**93**	**87**	**5**	**420**	**25**	**186**	**1,803**	**3,438**	**4,681**	**Total of (Khiria Latkan Joo) Jakhora Nyay Panchayat**	
166	..	149	..	6	..	4	..	7	..	6	30	168	275	Bamhori Ghat	74
326	..	288	..	20	..	6	..	12	..	..	194	269	326	Padwan	75
185	16	143	7	14	7	6	..	22	2	12	57	190	293	Dhawari	76
134	14	78	..	41	14	1	..	14	..	..	..	115	246	Niwari	77
2	1	..	..	2	1	..	..	..	..	..	..	3	1	Bhasarra	78
136	30	49	..	10	17	12	2	74	11	12	16	117	174	Mahroni (Grameen)	79

3—महरौनी तहसील (ग्रामीण)

1	2	3	4	5	6	7	8	9	10	11	12	13	14
80	वैदपुर	243.22					गैर आबाद						
81	मुडिया	249.70	3	3	9	6	3	6	3	..	..	3	..
82	सकरौनी	162.69					गैर आबाद						
83	छपरट	464.60	80	96	561	284	277	121	116	..	..	56	6
84	किसरदा	682.32	54	67	424	213	211	47	41	..	..	90	21
85	पचौडा	454.48	81	81	493	266	227	49	44	..	..	99	31
86	कुवाँघोसी	568.20	175	184	767	409	358	139	128	..	..	184	38
87	छीपरा	148.52					गैर आबाद						
88	पाली	776.21	52	52	336	185	151	15	16	..	..	56	11
89	कुवँरपुरा	132.34					गैर आबाद						
90	जखौरा	620.41	157	157	1,040	558	482	134	113	..	..	79	13
91	खिरिया लटकनजू	572.65	189	189	965	501	464	111	100	..	..	132	18
92	मिदरवाहा	1,402.29	197	215	1,162	607	555	194	157	..	..	208	26
93	अजान	107.65	64	65	345	186	159	56	47	..	..	51	9
94	छायन	499.40	160	160	922	487	435	103	84	..	..	164	28
95	कुम्हैड़ी	2,125.08	588	617	3,574	1,927	1,647	397	354	..	..	816	219
	न्याय पंचायत गुढ़ा का योग	**12,580.16**	**2,471**	**2,519**	**13,921**	**7,683**	**6,238**	**1,957**	**1,767**	..	..	**1,915**	**419**
96	अगौरा	620.41	73	73	431	226	205	75	66	..	..	58	13
97	गुढ़ा	1,561.74	419	420	2,289	1,234	1,055	206	162	..	..	565	172
98	भदौरा	703.77	164	184	1,016	533	483	134	123	..	..	120	18
99	छापछौल	852.90	187	187	1,114	597	517	199	173	..	..	139	29
100	मँगुवाँ	658.85	171	176	875	447	428	91	103	..	..	64	18
101	वँगरुआ	569.11	95	96	511	276	235	44	43	..	..	110	11
102	रूकवाहा	706.20	193	195	1,025	536	489	96	92	..	..	123	17
103	टीकरी	259.01					गैर आबाद						
104	क्वोलारी	732.51	127	127	625	337	288	82	75	..	..	71	4
105	बम्हौरी बहादुर सिंह	640.24	153	153	1,411	994	417	89	72	..	..	110	6
106	अमौरा	71.23					गैर आबाद						
107	लहरैन	383.25	96	96	486	268	218	35	31	..	..	93	29
108	अटकना	82.15					गैर आबाद						
109	कनपुरा	217.73					गैर आबाद						
110	सड़कौरा	563.75	114	114	495	262	233	115	116	..	..	53	3
111	सौजना	4,017.91	679	698	3,643	1,973	1,670	791	711	..	..	409	99

RURAL PRIMARY CENSUS ABSTRACT

MAHRONI TAHSIL (RURAL)—3

15	16	17	18	19	20	21	22	23	24	25	26	27	28	2	1
						Uninhabited								Vaidpur	80
3	..	3	..	..	..	..	..	..	..	..	1	3	2	Mudiya	81
						Uninhabited								Sakroni	82
164	36	92	..	57	35	..	..	15	1	..	64	120	177	Chhaprat	83
115	..	92	..	7	..	4	..	12	..	12	77	86	134	Kisarda	84
155	1	128	..	12	1	2	..	13	..	..	40	111	186	Pachora	85
210	4	162	3	3	..	2	..	43	1	..	..	199	354	Kuwaghosi	86
						Uninhabited								Chhipra	87
108	..	107	..	1	..	..	..	..	..	..	4	77	147	Pali	88
						Uninhabited								Kuwarpura	89
271	..	244	..	20	..	1	..	6	..	22	141	265	341	Jakhora	90
245	18	223	12	7	5	..	..	15	1	8	104	248	342	Khiria Latkanju	91
309	1	292	1	13	..	..	..	4	..	4	202	294	352	Mindarwaha	92
102	..	90	..	12	..	..	..	..	..	..	91	84	68	Ajaan	93
255	8	197	1	44	5	6	..	28	2	17	198	215	229	Chhayan	94
960	29	736	11	26	8	43	3	155	7	93	584	874	1,034	Kumehri	95
3,987	**66**	**3,558**	**27**	**158**	**24**	**48**	..	**223**	**15**	**17**	**549**	**3,679**	**5,623**	**Total of Gurha Nyay Panchayat**	
111	2	110	1	..	1	..	..	1	..	..	6	115	197	Agora	96
624	14	505	2	5	3	13	..	101	9	1	57	609	984	Gurha	97
290	3	227	1	38	..	12	..	13	2	16	245	227	235	Bhadora	98
340	7	328	..	8	7	..	..	4	..	..	10	257	500	Chhapehhol	99
246	3	244	3	..	..	..	..	2	..	..	12	201	413	Maiguwan	100
160	..	154	..	2	..	1	..	3	..	..	..	116	235	Wangarua	101
304	4	291	3	2	..	2	..	4	1	..	..	232	485	Rukwaha	102
						Uninhabited								Teekri	103
192	1	189	..	..	1	1	..	2	..	..	8	145	279	Keolari	104
252	..	241	..	..	..	..	..	11	..	..	1	742	416	Bamhori Bahadur Singh	105
						Uninhabited								Asora	106
167	5	152	..	11	5	..	..	4	..	..	..	101	213	Lahren	107
						Uninhabited								Atkana	108
						Uninhabited								Kanpura	109
189	..	170	..	2	..	1	..	16	..	..	105	73	128	Sarkora	110
1,112	27	942	17	90	7	18	..	62	3	..	105	861	1,538	Sojana	111

3—महरौनी तहसील (ग्रामीण)

1	2	3	4	5	6	7	8	9	10	11	12	13	14
	न्याय पंचायत भोंडी का योग	**8,733.43**	**1,695**	**1,699**	**8,731**	**4659**	**4,072**	**1,026**	**844**	..	..	**1,225**	**146**
112	लरगन	646.71	157	157	849	450	399	49	45	..	..	170	2
113	पपौरा	280.05					गैर आबाद						
114	खिरिया कुम्हैड़ी	454.88					गैर आबाद						
115	खिरिया भारतजू	726.44	87	87	132	69	63	9	9	..	..	39	21
116	खटौरा	563.75	99	99	546	306	240	61	49	..	..	100	6
117	बूढ़ी	171.19	32	33	322	170	152	9	9	..	..	39	..
118	कोरवांस	600.98	167	167	856	458	398	121	108	..	..	132	16
119	बारौन	272.77	122	123	681	318	363	83	66	..	..	78	10
120	बम्हौरी बलीराम	227.44					गैर आबाद						
121	भूसरा	228 66	5	6	35	17	18	1	..	..	..	6	3
122	बुदनी मडावरा	750.72	121	121	679	370	309	99	73	..	..	124	3
123	उल्दना कलाँ	694.87	188	188	1,065	558	507	105	86	..	..	178	11
124	बक्सपुर	243.63	30	30	157	88	69	..	..	..	..	27	1
125	पटका	47.75					गैर आबाद						
126	भोंड़ी	484.02	219	219	999	537	462	154	118	..	..	147	38
127	नावई	299.48	65	65	384	209	175	36	35	..	..	42	1
128	मैनवार	993.54	238	239	1,164	639	525	210	171	..	..	89	31
129	पथराई	381.63	103	103	480	269	211	84	70	..	..	50	3
130	जगारा	664.92	62	62	382	201	181	5	5	..	..	4	..
	न्याय पंचायत सैदपुर का योग	**14,928.19**	**2,856**	**2,879**	**16,097**	**8,499**	**7,598**	**2,099**	**1,906**	..	..	**2,896**	**652**
131	पठा विजैपुरा	2,770.98	439	448	2,172	1,173	999	270	251	..	..	264	47
132	रामपुर	178.88	1	1	1	1	..	..	..	..	..	..	..
133	करौंदा	685.56	125	126	715	375	340	127	107	..	..	147	33
134	दरौना	241.61	58	58	357	194	163	..	..	..	..	66	22
135	नैनवारा	471.07	116	124	752	378	374	141	135	..	..	191	42
136	सैदपुर	2,615.58	672	677	3,857	2,035	1,822	393	376	..	..	755	221
137	गढ़ौली कलाँ	1,522.08	238	238	1,299	707	592	158	128	..	..	203	23
138	सतवाँसा	883.06	162	162	863	454	409	172	141	..	..	187	35
139	नैनपुर	222.99					गैर आबाद						
140	रमेशरा	825.59	182	182	967	512	455	185	152	..	..	140	13
141	देवरान खुर्द	374.75	47	47	290	153	137	63	66	..	..	48	9
142	देवरान कलाँ	416.44	96	96	534	281	253	43	34	..	..	64	14

RURAL PRIMARY CENSUS ABSTRACT

MAHRONI TAHSIL (RURAL)—3

15	16	17	18	19	20	21	22	23	24	25	26	27	28	2	1
2,615	**181**	**2,406**	**71**	**101**	**108**	**39**	**1**	**69**	**1**	**124**	**555**	**1,920**	**3,325**	**Total of Bhondi Nyay Panchayat**	
194	19	168	..	15	19	3	..	8	..	97	208	159	172	Largan	112
						Uninhabited								Papora	113
						Uninhabited								Khiriya Kumehri	114
43	41	41	38	1	3	..	..	1	..	..	..	26	22	Khiriya Baha-ranju	115
184	18	176	..	4	18	2	..	2	..	..	1	122	221	Khatora	116
69	7	68	..	..	7	..	..	1	..	..	..	101	145	Budhi	117
244	18	224	1	10	17	3	..	7	..	3	77	211	303	Korwans	118
179	15	176	2	2	13	1	..	..	..	2	101	137	247	Baron	119
						Uninhabited								Bamhori Baliram	120
10	..	9	..	1	..	..	..	..	..	..	7	7	11	Bhoosra	121
220	32	208	16	4	16	5	..	3	..	..	35	150	242	Budni Madawra	122
321	9	314	4	4	5	1	..	2	..	..	33	237	465	Uldna Kalan	123
52	1	52	1	..	..	..	..	..	..	2	32	34	36	Bakaspur	124
						Uninhabited								Patka	125
288	12	256	4	1	7	14	1	17	..	20	65	229	385	Bhondi	126
125	..	115	..	3	..	2	..	5	..	..	2	84	173	Nawai	127
366	6	316	3	25	2	6	..	19	1	..	..	273	519	Mainwar	128
186	3	149	2	31	1	2	..	4	..	..	4	83	204	Pathrai	129
134	..	134	..	..	..	..	..	..	..	..	..	67	181	Jagara	130
4,552	**284**	**3,623**	**91**	**435**	**170**	**69**	**6**	**425**	**17**	**76**	**1,793**	**3,871**	**5,521**	**Total of Saidpur Nyay Panchayat**	
715	1	671	..	38	..	..	..	6	1	5	370	453	628	Patha Bijaipura	131
1	..	..	..	..	..	..	..	1	..	..	..	..	..	Rampur	132
211	8	173	4	24	4	2	..	12	..	..	168	164	164	Karonda	133
98	6	74	4	8	2	1	..	15	..	10	64	86	93	Darona	134
202	..	176	..	11	..	1	..	14	..	6	100	170	274	Nainwara	135
1,081	57	811	26	75	24	15	1	180	6	23	402	931	1,363	Saidpur	136
370	13	337	12	3	1	5	..	25	..	1	151	336	428	Gadoli Kalan	137
222	51	184	27	25	24	4	..	9	..	3	79	229	279	Satwansa	138
						Uninhabited								Nainpur	139
281	72	217	3	47	68	7	..	10	1	1	65	230	3 8	Rameshra	140
84	1	57	..	25	1	..	..	2	..	1	59	68	77	Deoran Khurd	141
153	2	129	1	24	1	..	..	..	..	..	67	128	184	Deoran Kalan	142

3—महरौनी तहसील (ग्रामीण)

1	2	3	4	5	6	7	8	9	10	11	12	13	14
143	भौंटा	881.84	142	142	765	385	380	129	116	..	..	115	21
144	सिमिरिया	806,16	104	104	638	330	308	97	92	..	..	119	20
145	तलऊ	482.81	20	20	100	48	52	..	..	..	..	7	..
146	सादूमल	1,548.79	454	454	2,787	1,473	1,314	321	303	..	..	590	152
	न्याय पंचायत डोंगरा खुर्द (गौना) का योग	**10,892.10**	**1,621**	**1,629**	**8,576**	**4,570**	**4,006**	**1,308**	**1,136**	..	..	**919**	**146**
147	कुशमांड	1,019.04	162	162	793	457	336	176	134	..	..	97	12
148	नैकोरा	621.22	161	161	760	399	361	118	105	..	..	103	41
149	दिदौली	209.23	20	20	111	64	47	..	..	..	..	8	..
150	अगौड़ी गिरंट	201.94					गैर आबाद						
151	टिकरा	597.74	67	68	351	187	164	85	80	..	..	7	..
152	चढ़रा	592.48	62	62	324	182	142	34	33	..	..	7	..
153	गौना	1,129.92	213	213	1,266	672	594	119	122	..	..	111	26
154	धुरवारा	550.39	111	111	573	303	270	55	52	..	..	86	9
155	चौमहू	238 77	23	23	130	66	64	24	21	..	..	16	2
156	भरतिया	287.74	5	6	44	26	18	..	..	..	..	10	1
157	मानिकपुर	261.03	115	115	702	361	341	126	99	..	..	144	3
158	प्यासा	555.25	79	79	459	241	218	86	62	..	..	78	2
159	छायन	270.34					गैर आबाद						
160	डोंगरा खुर्द	1,679.51	207	208	989	539	450	181	139	..	..	85	10
161	चौका	418.86	35	35	180	97	92	50	51	..	..	6	..
162	लुहर्रा	1,165 54	184	184	927	481	446	117	110	..	..	60	9
163	टीकरा गिरट	188.19					गैर आबाद						
164	अगौंडी	649.95	110	115	581	295	286	93	85	..	..	68	13
165	सुकुल गुर्वा	254.96	67	67	377	200	177	44	43	..	..	38	18
	विकास खण्ड मडावर का योग	**72,677.31**	**12,993**	**13,248**	**72,049**	**38,589**	**33,460**	**10,835**	**9,544**	..	..	**10,003**	**2,132**
	न्याय पंचायत गौना का योग	**10,301.85**	**2,082**	**2,125**	**12,183**	**6,496**	**5,687**	**1,681**	**1,544**	..	..	**1,904**	**275**
166	बगौनी	988.28	156	157	898	477	421	210	188	..	..	136	8
167	बैरवारा	778.24	145	145	1,001	536	465	97	91	..	..	170	13
168	परसई	248.49	33	54	214	111	103	58	46	..	..	18	9
169	बडगाना	445.17	78	84	448	221	227	54	61	..	..	69	11

RURAL PRIMARY CENSUS ABSTRACT

MAHRONI TAHSIL (RURAL)—3

15	16	17	18	19	20	21	22	23	24	35	26	27	28	2	1
200	3	147	..	23	..	4	..	26	3	1	..	184	377	Bhonta	143
179	15	153	7	15	8	4	..	7	..	..	93	151	200	Simariya	144
29	..	28	..	..	..	..	..	1	..	..	..	19	52	Talau	145
726	55	466	7	117	37	26	5	117	6	25	175	722	1,084	Sadumal	146
2,731	**109**	**2,303**	**30**	**255**	**67**	**34**	**5**	**139**	**7**	**74**	**746**	**1,765**	**3,151**	**Total of Dongra Khurd (Gona) Nyay Panchayat**	
270	19	190	..	48	15	7	3	25	1	5	109	182	208	Kusmand	147
255	6	234	3	3	..	..	1	18	2	..	1	144	354	Naikora	148
35	1	34	..	1	1	..	..	..	..	1	15	28	31	Didoli	149
						Uninhabited								Agori Girant	150
114	1	101	..	13	1	..	..	..	..	..	2	73	161	Teekra	151
108	..	90	..	..	..	..	..	18	..	21	80	53	62	Chadra	152
409	8	234	2	128	3	6	..	41	3	6	224	257	362	Gona	153
156	17	143	9	8	7	..	..	5	1	30	163	117	90	Dhurwara	154
37	6	31	4	5	2	..	..	1	..	..	6	29	52	Chomalu	155
10	1	10	1	..	..	..	..	..	..	1	..	15	17	Bhartiya	156
222	8	204	..	12	8	1	..	5	..	10	76	129	257	Manikpur	157
150	4	147	3	..	..	..	1	3	..	..	2	91	212	Payasa	158
						Uninhabited								Chhayan	159
309	11	292	8	9	3	1	..	7	..	..	8	230	431	Dongra Khurd	160
54	2	44	..	3	2	3	..	4	..	..	3	43	87	Choka	161
309	15	290	..	12	15	2	..	5	..	..	24	172	407	Luharra	162
						Uninhabited								Teekra Girant	163
171	2	161	..	..	2	4	..	6	..	..	28	124	256	Agodi	164
122	8	98	..	13	8	10	..	1	..	..	5	78	164	Sukalguan	165
21,337	**1,359**	**16,938**	**260**	**2,207**	**817**	**354**	**47**	**1,838**	**235**	**466**	**5,157**	**16,786**	**26,944**	**Total of Madawar Block**	
3,565	**212**	**3,166**	**49**	**203**	**90**	**50**	**14**	**146**	**59**	**38**	**725**	**2,893**	**4,750**	**Total of Gona Nyay Panchayat**	
258	3	239	1	4	2	3	..	12	..	..	77	219	341	Bagoni	166
291	3	279	2	3	..	5	1	4	..	..	127	245	335	Bairwara	167
72	9	70	..	2	9	..	..	..	..	..	3	39	91	Parsai	168
122	4	121	3	..	..	..	..	1	1	2	75	97	148	Badgana	169

3—महरौनी तहसील (ग्रामीण)

1	2	3	4	5	6	7	8	9	10	11	12	13	14
170	ककरूवा	1,107.66	198	199	1,076	587	489	112	109		..	140	6
171	गुढ़ा बुजुर्ग	649.54	158	158	981	527	454	93	90	..	..	155	9
172	पडरिया	417.25	45	46	300	145	155	47	51	..	..	48	5
173	बनौनी	745.46	79	105	521	266	255	77	73	..	..	82	21
174	खैरी	232.70					गैर आबाद						
175	झरावटा	805.76	182	182	1,112	611	501	116	107	..	..	202	13
176	इमिलिया कलाँ	726.03	121	121	636	341	295	110	106	..	..	37	..
177	जिलौनी	123.03	25	25	125	77	48	26	11	..	..	16	1
178	जमौरा	315.66	26	28	178	90	88	..	..	..	..	27	4
179	बम्हौरी सिदवाहा	135.57	17	17	124	71	53	41	31	..	..	11	..
180	पटना सिदवाहा	216.92					गैर आबाद						
181	गौना	1,522.08	479	484	2,736	1,473	1,263	467	425	..	..	389	98
182	सरखड़ी	397·82	118	118	634	320	314	34	28	..	..	152	..
183	नया गाँव	146.91	34	34	153	82	71	43	43	..	..	25	1
184	अर्जुन खिरिया	799.28	188	188	1046	561	485	96	84	..	..	227	76
	न्याय पंचायत नारहट का योग	**12,993.72**	**2,712**	**2,779**	**15,803**	**8,321**	**7,482**	**2,061**	**1,896**	..	..	**2,298**	**426**
185	बछरई	663.30	121	122	710	393	317	133	112	..	..	125	3
186	महराजपुरा	368.68	41	42	302	157	145	47	30	..	..	36	1
187	पियरा	168.76					गैर आबाद						
188	तरावली	331.85	74	74	488	241	247	45	41	..	..	111	14
189	ललितापुर	400.25	40	40	235	132	103	11	4	..	..	26	..
190	मकरीपुर	256.18	52	52	274	145	129	57	52	..	..	53	20
191	नारहट	2,894.41	868	887	4,794	2,523	2,271	524	485	..	..	666	187
192	दौलतपुर	356.14	32	32	164	84	80	58	51	..	..	..	..
193	दिगवार	494.95	73	73	475	253	222	125	111	..	..	43	4
194	बरेजा	465.81	98	99	441	229	212	21	26	..	..	94	13
195	डोंगरा कलाँ	1,742.64	355	356	2,036	1,055	981	274	274	..	..	360	105
196	मछरका	122.22					गैर आबाद						
197	धौलपुरा	576.29	51	51	326	176	150	5	5	..	..	31	3
198	मुडिया	329.43	36	36	245	130	115	6	3	..	..	37	..
199	गदनपुर	635.38	206	206	1,170	633	537	155	139	..	..	88	7
200	हजारिया	296.24	1	1	1	1	..	..	..	..	..	..	..
201	बरचौन	341.16	66	68	493	250	243	72	81	..	..	90	12

RURAL PRIMARY CENSUS ABSTRACT

MAHRONI TAHSIL (RURAL)—3

15	16	17	18	19	20	21	22	23	24	25	26	27	28	2	1
369	6	327	3	36	3	4	..	2	..	..	41	218	442	Kakaruwa	170
279	2	258	..	15	2	..	..	6	..	..	..	248	452	Guda Buzurg	171
85	..	82	..	2	..	1	..	..	..	..	37	60	118	Padariya	172
136	4	131	1	5	3	..	..	..	..	8	63	122	188	Banyana	173
						Uninhabited								Kheri	174
331	2	323	..	1	2	..	..	7	..	3	140	277	359	Jharaota	175
202	5	198	5	..	..	..	..	4	..	..	..	139	290	Imilia Kalan	176
35	1	30	..	4	1	..	..	1	..	2	5	40	42	Jiloni	177
55	1	55	1	..	..	..	..	..	..	..	..	35	87	Jamora	178
39	..	39	..	..	..	..	..	..	..	..	18	32	35	Bamhori Sindwaha	179
						Uninhabited								Patna Sindwaha	180
783	102	598	8	78	24	24	13	83	57	19	66	671	1,095	Gona	181
162	..	162	..	..	..	..	..	..	..	..	..	158	314	Sarkhadi	182
52	25	48	22	4	3	..	..	..	..	..	..	30	46	Nayagaon	183
294	45	206	3	49	41	13	..	26	1	4	73	263	367	Arjun Khiriya	184
4,401	**260**	**3,546**	**63**	**396**	**146**	**70**	**3**	**389**	**48**	**110**	**1,081**	**3,810**	**6,141**	**Total of Narahat Nyay Panchayat**	
216	1	197	1	15	..	1	..	3	..	..	5	177	311	Bachhnai	185
87	1	86	1	1	..	..	..	..	..	..	8	70	136	Mahrajpura	186
						Uninhabited								Piyara	187
127	4	126	4	1	..	..	..	..	..	..	6	114	237	Tarauli	188
68	..	68	..	..	..	..	..	..	..	..	43	64	60	Lalitapur	189
95	8	71	2	22	6	2	..	..	..	9	52	41	69	Makripur	190
1,313	96	800	23	191	49	38	2	284	22	29	189	1,181	1,986	Narahat	191
48	3	44	2	..	..	..	..	4	1	2	23	34	54	Daulatpur	192
137	8	127	2	10	6	..	..	..	..	..	52	116	162	Digwar	193
119	16	108	2	8	14	..	..	3	..	3	1	107	195	Bareja	194
532	36	414	2	62	30	18	..	38	4	..	125	523	820	Dongra Kalan	195
						Uninhabited								Machharka	196
88	4	88	4	..	..	..	..	..	..	4	18	84	128	Dholpura	197
63	..	62	..	1	..	..	..	..	..	..	..	67	115	Mudiya	198
371	2	351	..	9	2	8	..	3	..	..	103	262	432	Gadanpur	199
1	..	1	..	..	..	..	..	..	..	..	..	..	..	Hajariya	200
153	7	122	2	30	5	..	..	1	..	..	13	97	223	Barchon	201

3—महरौनी तहसील (ग्रामीण)

1	2	3	4	5	6	7	8	9	10	11	12	13	14
202	सक्तू	240.39	52	52	215	109	106	41	43	..	..	6	..
203	बुदनी नारहट	296.65	27	27	134	70	64	26	20	..	..	34	4
204	बमराना	517.61	139	140	819	426	393	171	159	..	..	155	28
205	दैनपुरा	256.18	74	75	406	218	188	36	34	..	..	20	..
206	गदोरा	394.99	95	121	720	404	316	106	80	..	..	126	11
207	गुढ़ा मडावरा	329.43	105	105	643	338	305	57	56	..	..	87	11
208	खिरिया उबारी	343.19	98	112	660	325	335	70	74	..	..	102	2
209	भौंटी नारहट	171.59	8	8	52	29	23	21	16	..	..	8	1
	न्याय पंचायत पारौल का योग	**10,791.73**	**1,671**	**1,690**	**9,475**	**5,094**	**4,381**	**1,419**	**1,196**	..	..	**1,460**	**278**
210	पटना मडावरा	1,623.25	217	217	1,263	672	591	137	121	..	..	214	76
211	चाँदोरा	203.16	43	43	268	142	126	77	73	..	..	41	1
212	मलऊवा	115.34					गैर आबाद						
213	गुरयाना	548.77	101	104	576	311	265	61	41	..	..	77	8
214	जरूवा	208.42					गैर आबाद						
215	देवरी	216.51	88	88	490	268	222	86	75	..	..	110	21
216	बछरावनी	430.20	114	114	421	231	190	66	48	..	..	80	24
217	बहादुरपुर	1,107.66	153	157	914	516	398	78	61	..	..	177	31
218	रखवारा	916.65	129	130	759	399	360	118	108	..	..	103	9
219	धवा	523.68	195	196	1,066	552	514	212	170	..	..	140	28
220	पिपरट	584.79	74	75	486	202	184	34	35	..	..	39	3
221	कवराटा	522.87	34	34	203	113	90	1	1	..	..	4	..
222	जमुनिया खुर्द	200.33					गैर आबाद						
223	खैरी	225.01					गैर आबाद						
224	जमुनिया कलाँ	380.82					गैर आबाद						
225	सिगरवारा	179.69	60	60	350	189	161	24	13	..	..	75	1
226	बरौदिया	363.83	78	78	502	272	230	153	131	..	..	74	11
227	पारौल	1,559.31	296	296	1,694	917	777	303	270	..	..	221	56
228	बरखेरा	339.54	30	38	206	107	99	8	6	..	..	31	4
229	अगरा	207.21	3	3	6	5	1	2	..	..	..	1	..
230	हसेरो	334.69	56	57	371	198	173	59	43	..	..	73	5
	न्याय पंचायत सोंरई का योग	**11,664.69**	**1,833**	**1,894**	**10,019**	**5,346**	**4,673**	**1,783**	**1,575**	..	..	**1,498**	**258**
231	परसाटा	259.82	23	24	137	67	70	67	70	.	..	10	..

RURAL PRIMARY CENSUS ABSTRACT

MAHRONI TAHSIL (RURAL)—3

15	16	17	18	19	20	21	22	23	24	25	26	27	28	2	1
60	32	56	6	4	26	..	..	..	..	8	32	41	42	Saktoo	202
38	..	37	..	..	..	..	..	1	..	..	..	32	64	Budni Narahat	203
197	..	179	..	5	..	1	..	12	..	25	166	204	227	Bamrana	204
129	1	111	1	18	..	..	..	..	..	..	58	89	129	Dainpura	205
180	1	167	1	7	..	2	..	4	..	25	135	199	180	Gadora	206
171	9	155	5	3	2	..	1	13	1	..	..	167	296	Gurhamadawra	207
196	31	164	5	9	6	..	..	23	20	5	52	124	252	Khiriya Ubari	208
12	..	12	..	..	..	..	..	..	..	..	..	17	23	Bhonti Narahat	209
2,736	**164**	**2,417**	**60**	**180**	**96**	**24**	**1**	**115**	**7**	**91**	**802**	**2,267**	**3,415**	**Total of Parol Nyay Panchayat**	
358	42	278	18	56	22	4	1	20	1	2	2	312	547	Patna Madawra	210
79	..	74	..	5	..	..	..	..	..	..	43	63	83	Chandora	211
						Uninhabited								Malauwa	212
155	1	132	..	12	..	5	..	6	1	9	87	147	177	Guryana	213
						Uninhabited								Jaruwa	214
129	7	88	4	..	..	1	..	40	3	5	89	134	126	Deori	215
107	..	101	..	4	..	..	..	2	..	9	19	115	171	Bochhraoni	216
281	18	244	4	24	14	1	..	12	..	..	19	235	361	Bahadurpur	217
225	1	199	..	21	1	1	..	4	..	2	122	172	237	Rakhwara	218
328	20	303	18	9	2	7	..	9	..	30	188	194	306	Dhawa	219
127	..	126	..	1	..	..	..	..	..	..	9	75	175	Piprat	220
67	1	67	1	..	..	..	..	..	..	..	12	46	77	Kawrata	221
						Uninhabited								Jamuniya Khurd	222
						Uninhabited								Khairi	223
						Uninhabited								Jamuniya Kalan	224
94	2	85	..	8	2	..	..	1	..	10	49	85	110	Singarwara	225
149	28	140	3	7	25	..	..	2	..	..	21	123	181	Barodiya	226
467	41	430	12	14	27	5	..	18	2	23	95	427	641	Parol	227
63	3	44	..	18	3	..	..	1	..	..	2	44	94	Barkhera	228
3	..	3	..	..	..	..	..	..	.	..	1	2	..	Agra	229
104	..	103	..	1	..	..	..	..	..	1	44	93	129	Hansero	230
3,042	**202**	**2,173**	**12**	**544**	**142**	**71**	**17**	**254**	**31**	**51**	**1,202**	**2,253**	**3,269**	**Total of Sorai Nyay Panchayat**	
35	..	30	..	2	..	..	..	3	..	1	28	31	42	Parsata	231

3—महरौनी तहसील (ग्रामीण)

1	2	3	4	5	6	7	8	9	10	11	12	13	14
232	पहाड़ी कलाँ	319.71	130	130	664	364	300	20	17	..	..	152	7
233	गोरा खुर्द	180.09	57	57	358	185	173	67	66	..	..	43	12
234	नीम खेरा	331.04	96	96	602	336	266	121	106	..	..	75	2
235	पहाड़ी खुर्द	344 80	29	29	148	78	70	78	70	..	..	..	..
236	दिदौनिया	146.10	55	55	329	180	149	78	64	..	..	36	..
237	भोटी मडावरा	252.54	104	104	586	287	299	66	69	..	..	113	12
238	बिरोदा	210.46	38	38	215	122	93	21	9	..	..	16	1
239	जलधर	583.17	105	116	579	318	261	111	94	..	..	108	12
240	बम्हौरी कलाँ	907.34	226	232	1,305	684	621	171	145	..	..	169	35
241	मडखेरा	350.47					गैर आबाद						
242	सौंरई	1,341.18	486	491	2,528	1,348	1,180	421	339	..	..	500	143
243	उल्दना खुर्द	639.02	87	88	530	292	238	73	52	..	..	73	8
244	हद्धा	561.32					गैर आबाद						
245	अमौदा	289.36	66	70	350	178	172	61	63	..	..	23	..
246	दारूतला	134.36	26	26	148	66	82	66	82	..	..	5	..
247	मदनपुर	1,411.59	131	153	697	391	306	77	71	.	..	131	25
248	तलगुवाँ	143.26					गैर आबाद						
249	बारई	312.83	42	46	194	101	93	41	37	..	..	7	..
250	टनगना	296.65	29	31	147	84	63	41	30	..	..	5	1
251	सोल्दा	883.06	40	45	212	112	100	98	91	..	..	8	..
252	बण्डवा	299.48	11	11	73	42	31	..	..	..	..	14	..
253	वनगुवाँ	388.11	9	9	43	16	27	16	27	..	..	2	..
254	पापरौ	174.83	13	13	55	33	22	33	22	..	..	3	..
255	गौंठरा	904.10	30	30	119	62	57	56	51	..	..	5	..
	न्याय पंचायत मडावरा का योग	**8,876.69**	**1,953**	**2,008**	**10,634**	**5,697**	**4,937**	**1,362**	**1 180**	..	..	**1,902**	**729**
256	लहर	365.85					गैर आबाद						
257	छपरा	187 78	66	67	244	140	104	4	3	..	..	14	..
258	मड़ावरा	1,044.94	757	803	4,170	2,220	1,950	149	132	..	..	1,306	656
259	रनगाँव	799.28	318	318	1.741	944	797	426	357	..	..	187	19
260	गढ़ौली खुर्द	411.98	21	21	116	68	48	10	7	..	..	3	..
261	छपरौनी	590.46	36	36	189	102	87	57	49	..	..	16	2
262	गोरा कछया	430.60	85	85	411	228	183	47	41	..	..	23	..
263	तिसगिना	633.76	44	44	264	144	120	61	50	..	..	67	14

RURAL PRIMARY CENSUS ABSTRACT

MAHRONI TAHSIL (RURAL)—3

15	16	17	18	19	20	21	22	23	24	25	26	27	28	2	1
218	2	207	1	7	1	1	..	3	..	..	173	146	125	Pahari Kalan	232
101	14	60	..	31	14	..	..	10	..	..	11	84	148	Gora Khurd	233
169	..	146	..	11	..	..	..	12	..	18	121	149	145	Neem Khera	234
36	..	35	..	1	..	..	..	..	..	..	28	42	42	Pahari Khurd	235
96	2	63	..	32	2	..	..	1	..	..	4	84	143	Didoniya	236
173	8	148	4	19	4	..	..	6	..	12	141	102	150	Bhonti Madawara	237
68	..	68	..	..	..	..	..	..	..	..	..	54	93	Bironda	238
187	17	165	3	18	14	..	..	4	..	1	..	130	244	Jalandhar	239
376	..	344	..	5	..	8	..	19	..	4	233	304	388	Bamhori Kalan	240
						Uninhabited								Mad Khera	241
753	86	385	4	181	47	50	13	137	22	2	162	593	932	Sonrai	242
167	..	154	..	3	..	7	..	3	..	..	1	125	237	Uladna Khurd	243
						Uninhabited								Hadda	244
93	17	69	..	16	7	4	4	4	6	8	46	77	109	Amoda	245
30	7	13	..	16	5	..	..	1	2	4	31	32	44	Darutla	246
247	3	132	..	74	2	..	..	41	1	1	169	143	134	Madanpur	247
						Uninhabited								Talguwan	248
62	4	48	..	13	4	1	..	..	..	..	..	39	89	Barai	249
56	..	35	..	18	..	..	..	3	..	..	2	28	61	Thangana	250
69	..	37	..	26	..	..	..	6	..	..	39	43	61	Solda	251
24	..	23	..	1	..	..	..	..	..	..	5	18	26	Bandwa	252
11	..	11	..	..	..	..	..	..	..	..	8	5	19	Vanguwa	253
22	11	..	..	22	11	..	..	..	..	..	..	11	11	Papro	254
49	31	..	..	48	31	..	..	1	..	..	..	13	26	Gonthra	255
3,122	**228**	**1,984**	**50**	**296**	**83**	**97**	**8**	**745**	**87**	**75**	**536**	**2,500**	**4,173**	**Total of Madawra Nyay Panchayat**	
						Uninhabited								Lahar	256
97	61	2	..	..	..	..	1	95	60	..	1	43	42	Chhapra	257
1,141	129	411	46	62	51	80	5	588	27	30	236	1,049	1,585	Madawra	258
533	7	424	3	62	4	9	..	38	..	..	70	411	720	Rangaon	259
40	..	31	..	9	..	..	..	..	..	..	..	28	48	Gadoli Khurd	260
56	..	54	..	..	..	..	..	2	..	..	9	46	78	Chhaproni	261
123	..	121	..	2	..	..	..	..	..	..	..	105	183	Gora Kachhya	262
78	3	78	..	..	3	..	..	..	..	4	5	62	112	Tisgina	263

3—महरौनी तहसील (ग्रामीण)

1	2	3	4	5	6	7	8	9	10	11	12	13	14
264	गंगचारी	348.45	42	42	245	138	107	..	..	..	..	40	6
265	हँसरी	904.10	52	52	266	148	118	70	54	..	..	52	12
266	गोरा कलाँ	1,321.35	195	195	1,099	573	526	176	169	..	..	90	4
267	लिधौरा	442.74	75	75	393	221	172	91	70	..	..	8	..
268	सीरौन	585.60	173	173	940	492	448	93	76	..	..	61	15
269	श्यामपुरा	136.38	3	3	27	13	14	..	..	..	..	..	..
270	पिपनारी	673.42	86	94	529	266	263	178	172	..	..	35	1
	न्याय पंचायत गिदवाहा का योग	**10,621.76**	**1,692**	**1,693**	**8,396**	**4.598**	**3,798**	**1,424**	**1,215**	..	..	**685**	**128**
271	दागली	488.07	71	71	402	223	179	17	17	..	..	29	1
272	इकौना	560.10	102	102	546	310	236	52	35	..	..	31	1
273	छितरापुर	481.19	36	36	264	135	129	54	49	..	..	19	2
274	कारीटोरन	1,634 99	323	323	1,452	789	663	248	205	..	..	145	26
275	खैरपुरा	463.79	72	72	368	200	168	58	49	..	..	27	..
276	झाँकर	480.38	82	82	409	225	184	82	71	..	..	56	9
277	रमगढ़ा	845.42	173	173	874	489	385	139	120	..	..	68	25
278	पींडार	578.32	129	129	597	324	273	95	87	..	..	37	2
279	पिपरिया	527.73	53	53	249	143	106	39	29	..	..	3	1
280	बिघाई	350.87	29	29	159	89	70	43	36	..	..	2	..
281	गिदवाहा	1,065.17	212	213	1045	578	467	282	240	..	..	113	23
282	भीकमपुर	1,001 63	141	141	727	371	356	65	71	..	..	59	13
283	सुनौनी	545.54	67	67	289	159	130	42	35	..	..	17	3
284	खुटगुवाँ	655,61	78	78	437	248	189	85	62	..	..	59	22
285	बलना	570.22	63	63	321	176	145	55	44	..	..	7	..
286	नडारी	372.73	61	61	257	139	118	68	65	..	..	13	..
	न्याय पंचायत धौरीसागर का योग	**69,26.87**	**1,050**	**1,059**	**5,539**	**3,037**	**2,502**	**1,105**	**938**	..	..	**256**	**38**
287	हँमरा	456.10	52	52	260	142	118	75	64	..	..	17	..
288	बम्हौरी खुर्द	562.53	81	81	397	231	166	77	49	..	..	12	2
289	गरौली माफ	253.75	43	43	246	122	124	92	91	..	..	8	..
290	गिरार	1.98.28	177	184	942	511	431	241	203	..	..	75	27
291	डगडगी	122.22					गैर आबाद						
292	इमिलिया खुर्द	92.68	16	16	75	42	33	..	..	..	..	3	..
293	बडवार	335.50	53	53	284	144	140	57	50	..	..	2	..

RURAL PRIMARY CENSUS ABSTRACT

MAHRONI TAHSIL (RURAL)—3

15	16	17	18	19	20	21	22	23	24	25	26	27	28	2	1
75	22	29	..	45	22	..	..	1	..	..	..	63	85	Gangchari	264
82	2	80	1	..	1	..	..	2	..	..	1	66	115	Hansri	265
364	..	334	..	30	..	..	..	..	..	..	200	209	326	Gora Kalan	266
113	..	85	..	27	..	..	..	1	..	..	..	108	172	Lidhora	267
288	4	248	..	22	2	5	2	13	..	1	14	203	430	Sinon	268
9	..	9	..	..	..	..	..	..	..	..	..	4	14	Shayampura	269
123	..	78	..	37	..	3	..	5	..	40	..	103	263	Pisnari	270
2,758	**231**	**2,235**	**19**	**365**	**207**	**38**	**4**	**120**	**1**	**55**	**474**	**1,785**	**3,093**	**Total of Gidwaha Nyay Panchayat**	
135	6	111	..	16	6	..	.	8	..	..	1	88	172	Dagli	271
182	12	174	..	6	12	..	..	2	.	..	..	128	224	Ikona	272
89	1	88	..	1	1	..	..	..	..	..	..	46	128	Chhitrapur	273
474	2	434	1	14	..	5	..	21	1	..	150	315	511	Karitoran	274
118	..	115	..	3	..	..	..	..	..	..	14	82	154	Kherpura	275
155	18	72	7	59	11	2	..	22	..	..	3	70	163	Jhanker	276
274	44	236	1	14	40	9	3	15	..	4	46	211	295	Raingarha	277
165	2	161	2	..	..	2	..	2	..	49	104	110	167	Pindar	278
97	1	93	1	..	..	..	..	4	..	1	38	45	67	Pipariya	279
43	7	32	..	11	7	..	..	..	..	..	..	46	63	Bighai	280
341	52	205	1	108	51	8	..	20	..	1	43	236	372	Gidwaha	281
249	11	202	5	29	5	7	1	11	..	..	43	122	302	Bheekampur	182
104	..	93	..	9	..	2	..	..	..	..	29	55	101	Sunoni	283
142	3	96	..	33	3	..	..	13	..	..	1	106	185	Khutguwan	284
105	71	75	1	30	70	..	..	1	..	..	1	70	73	Balna	285
84	1	48	..	32	1	3	..	1	..	..	1	55	116	Nadari	286
1,713	**62**	**1,417**	**7**	**223**	**53**	**4**	..	**69**	**2**	**46**	**337**	**1,278**	**2,103**	**Total of Dhori Sagar Nyay Panchayat**	
81	1	71	..	5	..	..	..	5	1	..	31	61	86	Hansra	287
113	1	95	..	11	..	..	..	7	1	2	65	116	100	Bamhori Khurd	288
81	2	67	2	14	..	..	..	..	..	..	12	41	110	Garroli Maf	289
313	8	270	4	23	4	..	..	20	..	..	13	198	410	Girar	290
						Uninhabited								Dagdagi	291
26	..	23	..	3	..	..	..	..	..	..	3	16	30	Imiliya Khurd	292
76	17	64	..	12	17	..	..	..	..	..	..	68	123	Badwar	293

3 - महरौनी तहसील (ग्रामीण)

1	2	3	4	5	6	7	8	9	10	11	12	13	14
294	मानपुरा	254.56	51	51	278	150	128	18	21	..	..	3	..
295	सेमर खेड़ा	231.73	60	60	299	162	137	40	34	..	..	23	..
296	टोरी	345.61	67	68	403	236	167	40	39	..	..	28	..
297	देवरा	125.86					गैर आबाद						
298	धौरी सागर	1,355.75	242	242	1,242	706	536	221	173	..	..	56	3
299	जैतुपुरा	381.23	39	39	235	128	107	36	28	..	..	..	..
300	कुर्रट	544.32	100	100	485	261	224	69	56	..	..	26	6
301	लखंजर	563.75	69	70	393	202	191	139	130	..	..	3	..
	वन क्षेत्र												
एफ-1	तालबेहट वन क्षेत्र	2,389.35					गैर आबाद						
एफ-2	मंडावरा वन क्षेत्र	7,321.96					गैर आबाद						
एफ-3	गोना वन क्षेत्र	6,690.63					गैर आबाद						

RURAL PRIMARY CENSUS ABSTRACT

MAHRONI TAHSIL (RURAL)—3

15	16	17	18	19	20	21	22	23	24	25	26	27	28	2	1
94	..	87	..	5	..	2	..	..	..	..	41	56	87	Manpura	294
87	..	70	..	15	..	1	..	1	..	7	84	68	53	Semar Khera	295
145	5	113	..	12	5	..	..	20	..	..	57	91	105	Tori	296
						Uninhabited								Deora	297
344	2	276	1	63	1	..	..	5	..	37	31	325	503	Dhori Sagar	298
74	26	47	..	27	26	..	..	..	..	..	..	54	81	Jaitupura	299
166	..	136	..	26	..	..	..	4	..	..	..	95	224	Kurrat	300
113	..	98	..	7	..		..	7	..	..	..	89	191	Lakhanjer	301

Uninhabited

Uninhabited

Uninhabited

Forest Range

Talbehat Range F-1

Mandawra Range F-2

Gona Range F-3

2—ललितपुर तहसील (नगरीय)

लोकेशन कोड नं० Location ode No.	नगर/वार्ड का नाम Name of Town/Ward	नगर/वार्ड का क्षेत्रफल (वर्ग कि. मी. में) Area of Town/ Ward (in Km.²)	आबाद आवासीय मकानों की संख्या Occupied Residential houses	परिवारों की संख्या No. of Households	कुल जनसंख्या संस्थागत और बेघर जनसंख्या सहित Total population (Including Institutional and Houseless Population)			अनुसूचित जातियाँ Scheduled Castes		अनुसूचित जनजातियाँ Scheduled Tribes		साक्षर Literates	
					व्य० P	पु० M	स्त्री F	पु० M	स्त्री F	पु० M	स्त्री F	पु० M	स्त्री F
1	2	3	4	5	6	7	8	9	10	11	12	13	14
22/33/IV	**महरौनी नगरक्षेत्र का योग**	**1.28**	**1,210**	**1,233**	**6,775**	**3,593**	**3,182**	**716**	**612**	..	..	**2,093**	**930**
1	वार्ड नं० 1		127	128	677	355	322	..	..	..	..	170	68
2	वार्ड नं० 2		170	174	1,050	540	510	..	..	..	..	369	237
3	वार्ड नं० 3		93	93	541	298	243	4	2	..	..	231	132
4	वार्ड नं० 4		178	185	987	508	479	316	277	..	..	227	38
5	वार्ड नं० 5		133	139	812	426	386	21	23	..	..	311	156
6	वार्ड नं० 6		92	92	491	257	234	21	14	..	..	189	119
7	वार्ड नं० 7		134	137	688	356	332	21	19	..	..	174	70
8	वार्ड नं० 8		112	112	620	342	278	128	102	..	..	157	36
9	वार्ड नं० 9		171	173	909	511	398	205	175	..	..	265	74

URBAN PRIMARY CENSUS ABSTRACT

LALITPUR TAHSIL (URBAN)--2

मुख्य काम करने वाले MAIN WORKERS										सीमांतिक काम करने वाले Marginal Workers		काम न करने वाले Non-workers		नगर/वार्ड का नाम Name of Town/Ward	लोकेशन कोड नं० Location code No.
कुल मुख्य काम करने वाले Total Main Workers (I to IX)		काश्तकार Cultivators (I)		खेतिहर मजदूर Agricultural labourers (II)		पारिवारिक उद्योग उत्पादन संसाधन सर्विसिंग व मरम्मत V (क) Household Industry Manufacturing, processing, servicing and Repairs V (a)		अन्य काम करने वाले III/IV/V (ख), VII–IX Other workers III/IV/V (b), VI to IX							
पु० M	स्त्री F	पु० M	स्त्री F	पु० M	स्त्री F	पु० M	स्त्री F	पु० M	स्त्री F	पु० M	स्त्री F	पु० M	स्त्री F		
15	16	17	18	19	20	21	22	23	24	25	26	27	28	2	1
1,632	**135**	**600**	**22**	**39**	**23**	**94**	**14**	**899**	**76**	**39**	**116**	**1,922**	**2,931**	**Total of 22/33/IV Mahroni T. A.**	
169	4	133	..	..	..	1	..	35	4	1	17	185	301	Ward No. 1	1
226	7	61	1	..	..	9	..	156	6	..	1	314	502	Ward No. 2	2
117	10	20	..	..	1	22	1	77	8	14	9	165	224	Ward No. 3	3
241	28	114	..	7	2	11	5	109	21	9	61	258	390	Ward No. 4	4
185	9	40	..	1	..	5	..	139	9	5	2	236	375	Ward No. 5	5
120	5	23	..	..	2	12	..	85	3	..	..	137	229	Ward No. 6	6
180	32	79	19	1	2	13	1	87	10	8	17	168	283	Ward No. 7	7
162	2	88	..	1	..	..	..	73	2	..	2	180	274	Ward No. 8	8
230	38	42	2	29	16	21	7	138	13	2	7	279	353	Ward No. 9	9

नगरीय प्राथमिक जनगणना सार
URBAN PRIMARY CENSUS ABSTRACT

परिशिष्ट
APPENDIX

नगरीय इकाई का नाम : महरौनी टी ए
Name of Urban Unit : Mahroni T.A.

कुल जनसंख्या, अनुसूचित जाति/जनजाति की जनसंख्या-नगरीय (ब्लाकवार)
Total Scheduled Castes and Scheduled Tribes Population– Urban, Blockwise

लोकेशन कोड नम्बर Location Code No.		नगरीय इकाई/वार्ड का नाम तथा प्रगणक ब्लाक का नम्बर Name of Town/ Ward/Block Urban	कुल जनसंख्या Total Population	अनुसूचित जाति Scheduled Castes	अनुसूचित जनजाति Scheduled Tribes
1		2	3	4	5
		महायोग			
		Grand Total	**6,775**	**1,328**	..
		वार्ड नं० 1			
22/33/IV/1	1	Ward No. 1	677	..	..
		वार्ड नं० 2			
22/33/IV/2	2	Ward No. 2	1,050	..	..
		वार्ड नं० 3			
22/33/IV/3	3	Ward No. 3	541	6	..
		वार्ड नं० 4			
22/33/IV/4	4	Ward No. 4	987	593	..
		वार्ड नं० 5			
22/33/IV/5	5	Ward No. 5	812	44	..
		वार्ड नं० 6			
22/33/IV/6	6	Ward No. 6	491	35	..
		वार्ड नं० 7			
22/33/IV/7	7	Ward No. 7	688	40	..
		वार्ड नं० 8			
22/33/IV/8	8	Ward No. 3	620	230	..
		वार्ड नं० 9			
22/33/IV/9	9	Ward No. 9	909	380	..

P.S.U.P.A.P. No. 1 Census—1982—RAJDHAN PRINTERS—Lucknow. (P.P.—227)—500

शुद्धि-पत्र
ERRATA LIST

जनपद-ललितपुर
District Lalitpur

पृष्ठ सं० Page No,	विवरण Particulars	स्तम्भ संख्या Col No	के लिये For	पढ़ा जाय Read
1	2	3	4	5
2	सारणी-2 तहसील तालबेहट Table—2 Talbehat Tahsil	10	+20.17	+2.17
	ललितपुर तहसील Lalitpur Tahsil	8	+35.97	+33.97
	ललितपुर तहसील Lalitpur Tahsil	10	981.49	81.49
	जिले का योग District Total	4	419,805	41,980
	जिले का योग District Total	5	77,648	577,648
7	तालबेहट तहसील का योग Total of Talbehat Tahsil	18	57.94	57.95
	तालबेहट तहसील (ग्रामीण) Talbehat Tahsil (Rural)	18	58.62	58.61
	तालबेहट तहसील (नगरीय) Talbehat Tahsil (Urban)	17	26.17	26.16
	ललितपुर तहसील (ग्रामीण) Lalitpur Tahsil (Rural)	17	47.15	47.16
	ललितपुर तहसील (नगरीय) Lalitpur Tahsil (Urban)	18	46.46	46.45
	महरौनी तहसील (ग्रामीण) Mahrauni Tahsil (Rural)	19	17.63	17.62
	सभी तहसीलें (ग्रामीण) All Tahsils (Rural)	18	57.21	57.20
	सभी तहसीलें (योग) All Tahsils (Total)	19	20.89	20.88
11	तालबेहट तहसील (नगरीय) Talbehat Tahsil (Urban)	16	3,573	3,578
14	महरौनी तहसील (योग) Mahrauni Tahsil (Total)	5	99,435	49,435
	तालबेहट तहसील (नगरीय) Talbehat Tahsil (Urban)	29	1,086	1,066
	ललितपुर जनपद (ग्रामीण) Lalitpur District (Rural)	30	23,769	28,969
	तालबेहट नगर क्षेत्र का योग Total of Talbehat T.A.	23	1,271	1,241
	वार्ड 4 का योग Total of Ward No. 4	3	625	526

पृ० सं० Page No.	वितरण Particulars	स्तम्भ संख्या Col. No.	के लिये For	पढ़ा जाय Read
1	2	3	4	5
54	करमुहारो (क्रम 20) Karmuharo (Sl. No. 20)	14	—	2
62	न्याय पंचायत विरधा का योग Total of Virdha Nyay Panchayat	3	11,861.38	11,671.38
97	रुक्वाहा (क्रम 102) Rukwaha (Sl. No. 102)	17	291	296
99	रमेशरा (क्रम 140) Rameshra (Sl. No. 140)	28	38	318
100	प्यासा (क्रम 158) Pyasa (Sl. No. 158)	13	78	73
104	रखवारा (क्रम 218) Rakhwara (Sl. No. 218)	14	8	9
111	लखंजर (क्रम 301) Lakhanjer (Sl. No. 301)	21	—	1