

भारत की जनगणना 1971

पुस्तक माला क्रमांक 10

मध्यप्रदेश

जिला जनगणना पुस्तिका

भाग दस (अ) और (आ)

ग्राम और नगर निर्देशिका

ग्राम और नगरवार जनगणना का प्राथमिक सारांश

जिला पन्ना

अरूण कुमार पंड्या

भारतीय प्रशासनिक सेवा

निदेशक, जनगणना, मध्यप्रदेश

मध्यप्रदेश शासन द्वारा प्रकाशित

1976

1971 CENSUS PUBLICATIONS, MADHYA PRADESH

(All the Census Publications of this State will bear series No. 10)

PART I (in Sub-Parts)	...	Census General Report including Subsidiary Tables
PART II-A	...	Census Tables on population
PART II-B (in Sub-Parts)	...	Economic Tables
PART II-C (in-Sub-Parts)	...	Social and Cultural Tables
PART III-A	...	Establishment Report and Subsidiary Tables
PART III-B	...	Establishment Tables
PART IV	...	Housing Report and Tables
PART V (in Sub-Parts)	...	Special Tables & Ethnographic Notes on Scheduled Castes & Scheduled Tribes
PART VI-A	...	Town Directory
PART VI-B	...	Special Survey Reports on selected Towns
PART VI-C		Survey Reports on selected Villages
PART VII	...	Special Report on Graduates and Technical Personnel
PART VIII-A	...	Administration Report-Enumeration
PART VIII-B	...	Administration Report-Tabulation
PART IX	...	Census Atlas
PART IX-A	...	Administrative Atlas

STATE GOVERNMENT PUBLICATIONS

PART X-A	...	Village and Town Directory
PART X-B	...	Village and Town Primary Census Abstracts
PART X C	...	Analytical Report and Administrative statements and District Census Tables

(District Census Handbooks are published under Part X in 3 Parts-A, B and C for each of the 43 districts in the State. Parts A and B are published in one volume.)

विषय सूची

	विवरण	पृष्ठ क्र.
1	प्रस्तावना	i–ii
2	शब्द संक्षेपों की सूची	1
3	वर्णक्रमानुसार ग्रामों की सूची	3–18
	(i) अजयगढ़ तहसील	3–5
	(ii) पन्ना तहसील	5–12
	(iii) पवई तहसील	12–18
भाग (अ)		
1	व्याख्यात्मक टिप्पणी	21–32
2	ग्राम निर्देशिका (सुख सुविधाएं एवं भूमि उपयोग)	34–85
	(i) अजयगढ़ तहसील	34–39
	(ii) पन्ना तहसील	40–63
	(iii) पवई तहसील	64–85
3	ग्राम निर्देशिका परिशिष्ट	86–87
4	नगर निर्देशिका	88–92
	(i) प्रास्थिति, विकास, इतिहास एवं कार्यात्मक वर्ग	88
	(ii) प्राकृतिक स्वरूप तथा स्थिति	88
	(iii) नगरपालिका वित्त	89
	(iv) नागरिक तथा अन्य सुविधाएं	89
	(v) चिकित्सा, शैक्षणिक तथा सांस्कृतिक सुविधाएं	90
	(vi) व्यापार, वाणिज्य, उद्योग तथा बैंकिंग	91
	(vii) जनसंख्या का धर्मानुसार विभाजन तथा अनुसूचित जाति अनुसूचित जनजाति की जनसंख्या, 1971	91
5	नगर निर्देशिका	92
भाग (आ)		
1	व्याख्यात्मक टिप्पणी	95-96
2	आँकड़े एक नजर में	97

	विवरण	पृष्ठ क्र.
3	**जनगणना का प्राथमिक सारांश**	**98--191**
	पन्ना जिले का सारांश	**98–101**
	अजयगढ़ तहसील	**2–121**
	(ग्रामीण)	102–119
	(नगरीय)	120–121
	पन्ना तहसील	**122--159**
	(ग्रामीण)	122–155
	(नगरीय)	156–159
	पवई तहसील	**160--191**
	(ग्रामीण)	160–191

प्रस्तावना

१९५१ की जनगणना से पूर्व, संग्रहित आंकड़ों के सम्बन्ध में जिला स्तर पर पृथक् नियमित प्रकाशन नहीं थे, यद्यपि १९०१ की जिलेवार 'ग्राम सूचियों' एवं १९११ और १९४१ में "ग्राम आंकड़ों" के प्रकाशन में जिला जनगणना पुस्तिकाओं का बीजारोपण हो गया था १९२१ और १९३१ में इस तरह के प्रकाशन, जिनमें ग्राम के आबाद मकान, जनसंख्या का पुरुष/ स्त्री विभाजन और साक्षरता की जानकारी हो, न निकालने का कोई निश्चित कारण प्राप्त नहीं हो रहा है. १९२१ से जनगणना के कुछ व्यय, जो पूर्व में प्रान्तीय राजस्व से होते थे, का केन्द्रीय राजस्व को हस्तान्तरित होना ही कारण हो सकता है क्योंकि केन्द्रीय शासन ने ग्रामीण स्तर तक आंकड़ों का प्रकाशन आवश्यक न समझा हो. १९४१ में सेंट्रल प्राव्हिन्सेस एण्ड बरार शासन ने "ग्रामीण आंकड़े" प्रकाशित किए थे और प्रान्तीय शासन के व्यय पर जिलेवार प्रकाशन की प्रथा तब से चल रही है.

२. जिलेवार प्रकाशन, जो अब जिला जनगणना पुस्तिका के नाम से प्रकाशित होते हैं, का क्षेत्र १९५१ से अनुगामी प्रत्येक जनगणना में परिवर्तित होता रहा है. १९५१ में जिला जनगणना पुस्तिका में जनगणना का प्राथमिक सारांश और जनगणना सारणियां ही सम्मिलित की गई थीं. प्रत्येक जिले के पृथक् प्रकाशन की उपयोगिता के कारण १९६१ की जनगणना के समय इन पुस्तिकाओं के संबंध में सुधार किये गये एवं जिले से संबंधित जनगणना के अतिरिक्त आंकड़ों की जानकारी, जैसे मौसम, कृषि, सहकारिता, उद्योग, शिक्षा इत्यादि का समावेश किया गया. जिले की प्रमुख विशेषताओं की ओर ध्यान केन्द्रित कराने के आशय से जिले का परिचयात्मक लेख भी सम्मिलित किया गया. दुर्भाग्यवश, जिलेवार जनगणना के प्रकाशन को अत्यधिक विस्तृत करने के कारण उपयोगकर्त्ताओं को पुस्तकें विलम्ब से प्राप्त हुईं अतः इस जनगणना में जिला जनगणना पुस्तिका को तीन भागों में विभाजित किया गया है जिससे कि अधिक से अधिक जानकारी शीघ्रातिशीघ्र उपलब्ध कराई जा सके तथा पुस्तिकाओं का समुचित उपयोग दो जनगणनाओं के बीच के काल में लगभग सात-आठ वर्ष तक हो सके भाग "अ" में मुख्यतः जनगणना के अतिरिक्त आंकड़े, भाग "आ" में जनगणना का प्राथमिक सारांश और भाग "इ" में जिले के परिचयात्मक लेख के साथ विभिन्न शासकीय आंकड़े सम्मिलित रहेंगे. मितव्ययिता को ध्यान में रखकर बाद में भाग "अ" और "आ" को सम्मिलित कर एक ही पुस्तिका में प्रकाशित करने का निर्णय लिया गया है.

३. १९६१ की जनगणना के बाद जिला जनगणना पुस्तिकाओं के प्रकाशन में जो विशेष विलम्ब हुआ उसका कारण प्रशासकीय आंकड़ों के संकलन में देरी तथा मुख्यालय में परिचयात्मक लेख लिखने का निर्णय था. प्रशासकीय आंकड़ों को जिला जनगणना पुस्तिका के भाग "इ" में पृथक् करना और १९६१-७१ दशाब्दी के जिलाध्यक्षों द्वारा "जिले का परिचयात्मक लेख" लिखे जाने के संबंध में राज्य शासन का अनुमोदन जिला जनगणना पुस्तिकाओं के सभी भागों के शीघ्र प्रकाशन में सहायक होगा, ऐसी सम्भावना है. शासकीय मुद्रणालयों में यदि कार्य की अधिकता हो और किसी जिले की जनगणना पुस्तिका के प्रकाशन में विलम्ब होने की संभावना प्रतीत होने पर, निजी मुद्रणालयों से मुद्रण की राज्य शासन की स्वीकृति भी इस समय एक अनुकूल स्थिति है. यहां यह वर्णित कर देना अनुचित न होगा कि इस समय जिला जनगणना पुस्तिका के संबंध में कार्यभार अत्यधिक है और वह केवल इसलिये नहीं कि पूर्वापेक्षा अत्यधिक जानकारी दी जा रही है, वरन अधिकतर इसलिये भी है क्योंकि इस बार जिला जनगणना पुस्तिका को हिन्दी के साथ-साथ अंग्रेजी में भी प्रकाशित करना है. प्रत्येक जिले के चार प्रकाशन २ हिन्दी और २ अंग्रेजी में—के आधार पर कुल १७२ प्रकाशन होंगे. जनगणना के अतिरिक्त आंकड़ों को प्राप्त करने के लिये इस समय अग्रिम कार्यवाही की गई थी और यह आशा की जाती है कि सभी ४३ जिलों की भाग "अ" और "आ" की सम्मिलित पुस्तिका १९७३ के अंत तक और भाग "इ" की पुस्तिका १९७५ के मध्य तक प्रकाशित हो जावेगी. १९६१ की जनगणना की जिला जनगणना पुस्तिकाएं १९६४ से १९६७ तक प्रकाशित हुई थीं, अतः १९६१ के कार्य संपादन पर यह एक निश्चित सुधार होगा.

४. मेरे पूर्व पदाधिकारी, श्री जी. जगत्पति ने १९६१ की जिला जनगणना पुस्तिकाओं की प्रस्तावना में इस प्रकार विचार व्यक्त किया था:—"इस जनगणना में जनगणना आंकड़ों के लिये विकास खण्ड को इकाई मानना मुख्यतः इसलिये संभव नहीं हुआ कि १९६१ तक बहुत से क्षेत्र विकास खंडों के अंतर्गत नहीं आये थे. सभी क्षेत्रों को विकास खण्डों के अंतर्गत लाने का कार्य १९६३ के मध्य तक पूर्ण हुआ और संभव है कि १९७१ की जनगणना में प्रस्तुतिकरण और संकार्य उद्देश्य से विकास खंड को आधारभूत क्षेत्र-इकाई माना जावे". कई कारणों से इस जनगणना में विकास खण्ड को आधारभूत क्षेत्र-इकाई मानना संभव नहीं हुआ. प्रथम, खण्ड विकास अधिकारी के कार्यालय दिसम्बर, १९६५, में समाप्त हो गये; २-१०-१९६९ से उसका विकास सहायक के कार्यालय के रूप में पुनरुज्जीवन, १९७१ की जनगणना के लिये क्षेत्रीय व्यवस्था पूर्ण करने तक,

स्थायी आधार पर नहीं हो पाया था. द्वितीय, क्षेत्र-इकाई के लिये तहसील को रखने से अनेक सुविधाएं हैं, मुख्य रूप से वंशकथित कर्मचारी—पटवारी—की अविलम्ब प्राप्तता है एवं जिसके सक्रिय सहयोग के अभाव में यह निश्चित करना अत्यधिक कठिन कार्य होगा कि एक खेत में स्थित रिहायशी मकान किस ग्राम का भाग है. चूंकि प्रत्येक ग्राम के आंकड़े प्राप्त हैं, अतः ग्राम और तहसील के मध्यस्थ इकाई, जैसे विकास खण्ड या पटवारी हल्का, के आंकड़े सहज ही ग्रामों के आंकड़ों को जोड़कर संग्रहित किये जा सकते हैं. बहुत समय से तहसील एक निश्चित प्रशासकीय इकाई है और मेरी राय में विकास खण्ड, जिसका क्षेत्र भावी विकास के साथ परिवर्तित भी हो सकता है, की तुलना में तहसील को ही क्षेत्र-इकाई रखा जाना चाहिये.

५. अन्त में, मैं राज्य शासन, जिसने कृपापूर्वक जिला जनगणना पुस्तिका के हिन्दी के साथ-साथ अंग्रेजी में प्रकाशित करने की स्वीकृति प्रदान की, अनेक शासकीय और अर्द्धशासकीय कार्यालयों, जिन्होंने बिना दुविधा के जनगणना के अतिरिक्त आंकड़े उपलब्ध किए और नियंत्रक मुद्रण तथा उनके कर्मचारियों, जिन्होंने शासकीय और निजी मुद्रणालयों में शीघ्र प्रकाशन की व्यवस्था की, प्रति अपना हार्दिक आभार व्यक्त करना चाहूंगा.

भोपाल :
१५ अगस्त, १९७२.

अरुण कुमार पंड्या

शाकेमुभो—१७०—जगका—१८-९-७३—७,००,००.

शब्द संक्षेपों की सूची

I	**नागरिक प्रशासन**	
1	नगर पालिका	न.पा.
2	नगर निगम	न.नि.
3	नोटिफाइड एरिया कमेटी	नो.ए.क.
4	केन्टोनमेंट बोर्ड	के.बो.
5	नगरपालिका/नोटिफाइड तथा पंचायत के अतिरिक्त प्रशासन	अति.प्र.
6	ग्राम पंचायत	ग्रा.पं.
II	**अन्य सुविधाएं (सफाई तथा शौच)**	
7	खुली नालियाँ	खु.ना.
8	बन्द नालियाँ	ब.ना.
9	स्यूअरेज	सी.
10	सिर पर टोकनी द्वारा	सि.टो.
11	हाथ गाड़ी / मल वाहन गाड़ी	हा.गा.
12	बैल गाड़ी	बै.गा.
13	ट्रैक्टर / ट्रक	ट्रै./ट्रु.
14	सेप्टिक टैंक	सेप्ट
III	**शिक्षा सम्बन्धी**	
15	प्राथमिक शाला	प्रा.शा.
16	पूर्व माध्यमिक शाला	पू.मा.शा.
17	माध्यमिक शाला	मा.शा.
18	उच्चत्तर माध्यमिक शाला	उ.मा.शा.
19	महाविद्यालय-कला	क.
20	महाविद्यालय-विज्ञान	वि.
21	महाविद्यालय-वाणिज्य	वा.
22	कला, विज्ञान एवं वाणिज्य	समि.
23	बुनियादी प्राथमिक शाला	बु.प्र.शा.
24	बुनियादी महिला सिलाई केन्द्र	बु.म.सि.कें.
25	शार्ट हैन्ड तथा टाईप रायटिंग प्रशिक्षण संस्था	शी.मु.
26	व्यवसायिक प्रशिक्षण संस्था	व्य.प्र.स.
27	विश्वविद्यालय	वि.वि.
28	गृह विज्ञान महाविद्यालय	गृ.वि.
IV	**चिकित्सा सम्बन्धी**	
29	प्राथमिक चिकित्सा केन्द्र	प्रा.चि.के.
30	प्राथमिक स्वास्थ्य केन्द्र	प्रा.स्वा.के.
31	औषधालय	औ.
32	चिकित्सालय	चि.
33	क्षयरोग विरुजालय	क्ष.रो.वि.
34	मातृ एवं शिशु कल्याण केन्द्र	मा.शि.के.
35	आयुर्वेदिक औषधालय	आ.औ.
36	स्वास्थ्य केन्द्र	स्वा.के.
37	उपचर्यागृह	उ.गृ.
38	परिवार नियोजन केन्द्र	प.नि.के.
39	पशु चिकित्सालय	प.चि.
V	**बिजली सम्बन्धी**	
40	रोशनी	रो.
41	सिंचाई	सि.
42	उद्योग	उ.
VI	**पेय-जल सम्बन्धी**	
43	नल	नल
44	नदी	न.
45	नाला	ना.
46	नल कूप (ट्यूब वेल)	न.कू.
47	कुआँ	कु.
48	तालाब	ता.
49	झरना	झ.
50	नहर	नहर
51	ओव्हर हेड टैंक	टैं.
52	सरविस रिजर्वायर	स.रि.
53	प्रेसर टैंक	प्र.टैं.
VII	**परिवहन सम्बन्धी**	
54	पक्की सड़क	प.स.
55	कच्ची सड़क	क.स.
56	रेल	रे.
VIII	**डाक तथा तार सम्बन्धी**	
57	डाक घर	डा.
58	तार घर	ता.
59	दूरभाष	दू.
IX	**अन्य**	
60	जानकारी अप्राप्त	अ.प्रा.
61	अन्य	अ.

वर्णक्रमानुसार ग्रामों की सूची

जिला पन्ना

क्रमांक	ग्राम का नाम	स्था. को. नं.
1	2	3
	अजयगढ़ तहसील	9/1
	अ	
1	अमरची	108
	आ	
2	आरामगंज	59
3	आलमपुर	54
	इ	
4	इचोलिगा	115
5	इमलहट	80
	उ	
6	उदयपुर	32
	क	
7	कटर्रा	104
8	कठगांव	97
9	कड़रहा	87
10	कल्याणपुर	65
11	कल्याणपुर खोरा	119
12	काजीपुर	98
13	किशुनपुर	55
14	कीरतपुर	120
15	कुड़ई	1
16	कुड़रा	124
17	कुवंरपुर	20
18	केवटपुर	109
19	केशवपुर	99
	ख	
20	खरौनी	94
21	खिमरिया	39
22	खोरा	114
23	खोरा मझपटिया	40
	ग	
24	गड़रपुर	49
25	गुमानगंज	2
	च	
26	चतैनी	67

क्रमांक	ग्राम का नाम	स्था.को. नं.
1	2	3
	अजयगढ़ तहसील—क्रमशः	
27	चन्द्रावल	110
28	चंदौरा	90
29	चम्पतपुर	78
30	चुनहा	66
	ज	
31	जहाँगीराबाद	125
32	जिगनी	91
33	जैतुपुर	34
	झ	
34	झिन्ना	9
	त	
35	तरौनी	61
36	तुलापुर	111
	द	
37	दुगरहो	12
38	देवगांव	50
39	देवरा भापतपुर	15
40	देवलपुर	105
	ध	
41	धरमपुर	126
42	धवारी	22
	न	
43	नन्दनपुर	81
44	नयागांव	79
45	नरदहा	106
46	नवस्ता	72
47	नारायनपुर	121
48	नाहरपुर	16
49	निजामपुर	122
	प	
50	पड़रहा	17
51	परतापपुर	60

वर्णक्रमानुसार ग्रामों की सूची

जिला पन्ना

क्रमांक	ग्राम का नाम	स्था. को. नं.
1	2	3
	अजयगढ़ तहसील—क्रमशः	
52	पाठा	23
53	पिस्टा	47
54	पैरहा	41
	फ	
55	फरस्वाहा	36
	ब	
56	बड़ीरूंध	57
57	बनहरी कलां	13
58	बनहरी खुर्द	24
59	बवेरू	73
60	बरकोला खुर्द	33
61	बरयारपुर	51
62	बरयारपुर भुमियान	6
63	बरहापुर	18
64	बरौली	95
65	बहादुरगंज	56
66	बहादुरपुर	42
67	बहिरवारा	82
68	बारा कगरेका	29
69	बारा डांड़ेका	28
70	बिमतहा	52
71	बिलाई	3
72	बिलाड़ी	74
73	बीरा	89
74	बीहर पुरवा	88
75	बीहर सखरिया	84
	भ	
76	भखुरी	100
77	भदैया	112
78	भसूंडा	68
79	भानपुर	30
80	भापतपुर कुर्मियान	10
81	भारतपुर	85
82	भीना	92
83	भुजवई	63
84	भैरहा	69

क्रमांक	ग्राम का नाम	स्था.को. नं.
1	2	3
	अजयगढ़ तहसील—क्रमशः	
	म	
85	म	101
86	मड़रका	116
87	मजगांव	21
88	मझगन्वा कोड़ाई	7
89	मझगुन्वा (कालिंजर)	123
90	मनीपुर	102
91	माखनपुर	75
92	माधोगंज	58
93	मोहाचा	19
94	मोहारी	4
95	मौकछ	107
	र	
96	राजपुर	103
97	राजापुर	117
98	राजापुर कलां	25
99	रामनगर	127
100	रामनाई	96
101	रामपुर	48
102	रामपुर (हर्दी)	70
103	रायपुर	26
	ल	
104	लायचा	43
105	लोढ़ा पुरवा	93
106	लौत्रास	86
	व	
107	विश्रामगंज	62
	श	
108	शहपुरा	83
	स	
109	सबदुवा	8
110	सलैया	53
111	सलया (भापतपुर)	11
112	सानगुरैया	35
113	सिंघपुर	76

वर्णक्रमानुसार ग्रामों की सूची

जिला पन्ना

क्रमांक	ग्राम का नाम	स्था. को. नं
1	2	3
	अजयगढ़ तहसील—समाप्त	
114	सिनहाई	31
115	सिमरा कलां	5
116	सिमरा खुर्द	27
117	सिमर्दा	37
118	सिलोना	44
119	सिंहपुर	64
120	सुकवाहा	118
121	सुनहरा	45
	ह	
122	हनमत डाड़ी	38
123	हनुमतपुर	14
124	हर्दी	77
125	हरनामपुर	113
126	हरसेनी	46
127	हीरापुर	71
	पन्ना तहसील	9/2
	अ	
1	अकला	37
2	अकोना	272
3	अकोला	144
4	अधरखुवा	195
5	अन्तरविदिया	280
6	अन्तरविदिया (मजवाहा)	348
7	अमझिरिया	145
8	अमदर	143
9	अमरझाला	146
10	अमसिल	409
11	अमहाई	129
12	अमानगंज	194
13	अमारी	453
14	असौनी	324
15	अहिरवां	101
	इ	
16	इटवां कलां	267

क्रमांक	ग्राम का नाम	स्था.को.नं.
1	2	3
	पन्ना तहसील—क्रमशः	
17	इटवा	326
18	इटवां तिल्हा	415
19	इटवां महगू	420
20	इटौरा	82
21	इटौरा	210
22	इटौरी	229
23	इटवां खास	192
24	इमलिया	1
25	इमलिया धूरेखां	291
26	इमलिया मल्लजू	287
27	इमलोनिया	55
	ई	
28	ईश्वरा	325
	उ	
29	उजनेही	464
30	उड़की	122
31	उड़की	374
32	उदयपुर	56
33	उमरझाला	103
34	उमरावन	11
35	उमरी	77
36	उमरी (हरीरा)	459
	ऊ	
37	ऊंटन	382
	क	
38	कृष्णा कल्याणपुर	130
39	कंचौरा	203
40	ककरहटा	353
41	ककरहटी	369
42	ककरहाई (पन्ना)	349
43	ककरहाई (अमानगंज)	196
44	ककरा	208
45	कचनारा	309
46	कचनारा	355
47	कचनारी	169

वर्णक्रमानुसार ग्रामों की सूची

जिला पन्ना

क्रमांक	ग्राम का नाम	स्था. को. नं.
1	2	3
	पन्ना तहसील—क्रमशः	
48	कछगवां	486
49	कटकहा	258
50	कटरा	479
51	कटरिया	147
52	कटहरी बिलहटा	2
53	कठवरिया	427
54	कंडवाहा	159
55	कमताना	207
56	करतरिया	438
57	करहिया	443
58	करहिया इटवा	337
59	करहिया (घटारी)	233
60	करीं	28
61	करोंदी	38
62	करोला	58
63	कल्यानपुर	135
64	कल्यानपुर	170
65	कांटी	249
66	काछा	148
67	किन्ना	253
68	कुंवरपुर	57
69	कुड़ार	25
70	कुड़ारी	29
71	कुदकपुर (बरही)	84
72	कुदरा	224
73	कुदरैया	27
74	कुल्हुवा	211
75	कुल्हुवा	360
76	कुल्हुवा (पुरेना)	413
77	कुशेदर	460
78	कूडन	160
79	कैमासन	150
80	कोट	239
81	कोटा बंधूर	475
82	कोटा मुहली	149
83	कोठीटोला	69

क्रमांक	ग्राम का नाम	स्था.को.नं.
1	2	3
	पन्ना तहसील—क्रमशः	
84	कोतवालीपुर	26
85	कोनी	171
86	कोहनी	268
	ख	
87	खजरी	30
88	खपटहा	383
89	खमरा	315
90	खम्हरिया	104
91	खमरिया	240
92	खरगुवां	123
93	खलपुरा	296
94	खिरवा	39
95	खिरवा	190
96	खैरैया	161
97	खोंची उपका	151
	ग	
98	गंगोटा	487
99	गंज	480
100	गगऊ	3
101	गजना	91
102	गड़ोखर	204
103	गढ़ी पड़रिया	372
104	गनेशपुर	131
105	गभौरा	332
106	गहदरा	162
107	गहदरा	172
108	गहरा	59
109	गिरवारा	423
110	गिरवाही	297
111	गुखोर	399
112	गुजार	41
113	गुड़हा	40
114	गुन्दौरा	288
115	गुनौर	343
116	गोबिन्दपुर	108
117	गोल्हीगढ़िया	410
118	गोल्हीपाठक	411

वर्णक्रमानुसार ग्रामों की सूची

जिला पन्ना

क्रमांक	ग्राम का नाम	स्था. को. नं
1	2	3
	पन्ना तहसील—क्रमशः	
119	गोल्ही मुड़िया	421
120	गौरा पठकाना	241
121	गौरा (बिरबसपुर)	269
	घ	
122	घटारी	361
123	घटारी (अमानगंज)	234
124	घाट सिमरिया	303
	च	
125	चांपा	444
126	चिक्लहाई	254
127	चौकी	310
128	चौड़ा	245
129	चौपरा	60
130	चौपरा	109
	छ	
131	छपरवारा	476
132	छापर	31
133	छिगम्मा	338
134	छिजोरा	316
	ज	
135	जनकपुर	136
136	जनवार	140
137	जमराय	481
138	जमीन प्रतापसिंह	389
139	जमीन बालाधर	391
140	जमीन सलगढ़ा	292
141	जमीन हिनौती	281
142	जमुनहा	78
143	जमुनहाई	105
144	जमुनहाई कला (बरचुआ)	111
145	जमुनहाई खुर्द	110
146	जमुनिया	255
147	जरधोबा (इन्द्रगढ़)	152
148	जरूवाखेरा	70
149	जरुवापुर	141

क्रमांक	ग्राम का नाम	स्था.को. नं.
1	2	3
	पन्ना तहसील—क्रमशः	
150	जसवन्तपुरा	184
151	जिगदहा	414
152	जिजगांय	205
153	जूड़ीताप महेबा	298
154	जूड़ी (धरवारा)	317
155	जूड़ी (पगरा)	223
156	जैतूपुरा	183
	झ	
157	झगरा	212
158	झन्डा	71
159	झरकुवा (कुदरा)	230
160	झरकुवा (तारा)	263
161	झलाई	153
162	झालर खमरिया	4
163	झिराटा	163
164	झिरिया	449
165	झुमटा	289
	ट	
166	टिकरिया	299
167	टिपारी	465
168	टेढ़ा	376
169	टौराह	250
	ठ	
170	ठेगी	454
	ड	
171	डड़बरिया	384
172	डहर्रा	235
173	डिघौरा	333
174	डुडहा	455
175	डुबकी	445
176	डोड़ी	173
177	डोभा	259
	ढ	
178	ढुरोंहा	187
	त	
179	तमगढ़	185

वर्णक्रमानुसार ग्रामों की सूची

जिला पन्ना

क्रमांक	ग्राम का नाम	स्था. को. नं
1	2	3
	पन्ना तहसील—क्रमश:	
180	तारा	165
181	तालगांव	164
182	तिघरा खुर्द	393
183	तिघरा बुजुर्ग	441
184	तिघरी	392
185	तिदुनहाई	439
186	तिल्हाड़ी	440
187	तिलगुवां	132
188	तुर्कीताल	466
189	तुन्ना	251
	द	
190	द्वारी	188
191	दग्घा	225
192	ददोरा	377
193	दमचुवा	61
194	दमचुवा	92
195	दरेरा	12
196	दहलान चौकी	32
197	दिया	72
198	दुबहिया	403
199	देवगांव	273
200	देवपुर	112
201	देवरा	334
202	देवरी	362
203	देवरी (गढ़ी पड़रिया)	373
204	देवरी पुरेहत	213
205	देवेन्द्रनगर	394
	ध	
206	धनगढ़	358
207	धनोखर	450
208	धनोजा	93
209	धरमपटी	221
210	धरमपुर अमसिल	424
211	धरमपुर (कुवरपुर)	42
212	धरमपुर (धनोजा)	94
213	धरमपुरा	214
214	धरमपुरा	276

क्रमांक	ग्राम का नाम	स्था.को.नं.
1	2	3
	पन्ना तहसील—क्रमश:	
21	धरवारा	318
	न	
216	नचने	482
217	नचनौरा	354
218	नयागाँव	488
219	नहरी	13
220	निबहरी	378
221	नुनाही	416
222	नेगवाघाट सिमरिया	306
223	नैगुवाँ	73
224	नैगुवाँ	74
	प	
225	पगरा छोटा	260
226	पगराबड़ा	222
227	पटना	489
228	पटना कलां	293
229	पटना खुर्द	294
230	पटिया	425
231	पटी	137
232	पड़रिया खुर्द	217
233	पड़ेरी	346
234	पतारा	197
235	पतौरा	339
236	पथराड़ी	456
237	पथरिया	62
238	पन्ना गिर्द	142
239	पनारी	63
240	पलका खुर्द	301
241	पल्हरी	477
242	पलथरा	44
243	पलना कलां	300
244	पवैया	242
245	पहरुवा	46
246	पहाड़ीखेरा	83
247	पाठा	43
248	पाली	45
249	पाली	282

वर्णक्रमानुसार ग्रामों की सूची

जिला पन्ना

क्रमांक	ग्राम का नाम	स्था. को. नं
1	2	3
	पन्ना तहसील—क्रमशः	
25	पिपरवाह	191
251	पिपरिया	406
252	पिपरिया खुर्द	215
253	पिपरिया तिरहू	216
254	पिपरिया रूध	319
255	पिपरिया सरकार	231
256	पिपरी	270
257	पीपर टोला	5
258	पुखरा	95
259	पुरुषोत्तमपुर	138
260	पुरैना (गुनौर)	307
261	पुरैना देवेन्द्रनगर	417
	फ	
262	फुटीझिर	79
263	फुलदरी	405
264	फुलवारी	404
	ब	
265	बृजपुर	96
266	बकचुर	15
267	बकुलहा	304
268	बखतरी	363
269	बंगला	47
270	बंगला	446
271	बंजरहा	447
272	बगोंहा	14
273	बछरवारा	467
274	बड़गड़ी कलाँ	6
275	बड़गड़ी खुर्द	53
276	बड़वारा	400
277	बड़ागांव	166
278	बड़ागांव	390
279	बडेरा	97
280	बड़ोरा	395
281	बड़ौर	154
282	बंधूर	478
283	बंधौरा	327
284	बम्हौर	484

क्रमांक	ग्राम का नाम	स्था.को.नं.
1	2	3
	पन्ना तहसील—क्रमशः	
285	बम्होरी	226
286	बमुरहा	261
287	बमुरहा देवेन्द्रनगर	468
288	बमुरहिया	385
289	बमुरहिया	430
290	बमुरी	396
291	बरबसपुरा	264
292	बरशोभा	277
293	बरहा कलां	256
294	बरहा खुर्द	247
295	बराछ	359
296	बरोहा	174
297	बलगहा	175
298	बसई	115
399	बसरिया	18
300	बसौरा	274
301	बहरासर	246
302	बहेरा	113
303	बांध रेमजी सागर	397
304	बाँध विक्टोरिया	284
305	बान्धी कलां	265
306	बाघीखुर्द	16
307	बाबुपुर कलां	17
308	बाबूपुर उर्फ राजापुर	106
309	बिक्रमपुर पड़हार	186
310	बिजवारा	52
311	बिरवाही	386
312	बिल्हा	350
313	बिल्हा कंगाली	320
314	बिल्हा खुर्द	461
315	बिल्हा (धरमपुर)	218
316	बिल्हा (बिलखुरा)	125
317	बिलखुरा	124
318	बिलधाडी	356
319	बिलहाई	429
320	बोली	283
	भ	
321	भगेपुर	364

वर्णक्रमानुसार ग्रामों की सूची

जिला पन्ना

क्रमांक	ग्राम का नाम	स्था. को. नं
1	2	3
	पन्ना तहसील—क्रमशः	
322	भटगवां	379
323	भटनवारा	462
324	भटहरजीत	419
325	भटहर मेघा	418
326	भटिया	469
327	भड़ार	192
328	भड़ार कुशवानी	7
329	भमका	48
330	भवानीपुर	80
331	भसूड़ा	85
332	भिठारी	432
333	भिमपाय	86
334	भिलसांय	412
335	भुलगवा	470
336	भैसवाही	227
337	भौरहा	431
	म	
338	मकरी कुठार	118
339	मखरा	370
340	मंगरैला कलां	436
341	मंगरैला खुर्द	437
342	मछरहा	471
343	मजवाहा	351
344	मझगवां (देवेन्द्रनगर)	387
345	मझगवां सरकार	232
346	मझगवां शेख	177
347	मझगुवां चरखरी	168
348	मझगुवां पन्ना	167
349	मझयारी	434
350	मझयारी कलां	311
351	मझयारी खुर्द	457
352	मझोली	176
353	मटेवरा	321
354	मठली	126
355	मड़ला	19
356	मड़ैया	20
357	मड़ैया कुलगवां	490

क्रमांक	ग्राम का नाम	स्था.को.नं.
1	2	3
	पन्ना तहसील—क्रमशः	
358	मडौसा	435
359	मढ़ा	312
360	मढ़िया	357
361	मढ़िया कलां	198
362	मढ़िया (राव)	219
363	मढ़िया सरेस्तेदार	236
364	मढुई	117
365	मतवारा	87
366	मंदहिया	328
367	मनकी	155
368	मनौर	21
369	मरहा	179
370	महगुवां	22
371	महगुवां	193
372	महदवा	252
373	महलरामपुर	329
374	महिदवा रिछोड़ी	341
375	महुवाखेरा	335
376	महुवा डांडो	178
377	महेवा	248
378	माझा	33
379	मानिकपुर कलां	433
380	मानिकपुर विष्णु	483
381	माल्हन	428
382	मुकेहा	237
383	मुटवां कलां	116
384	मुड़िया	491
385	मुराछ	367
386	मुहली	156
387	मैरा	49
388	मोहनपुरा	366
389	मोहारी	451
	र	
390	रकसेहा	127
391	रजपुरा	180
392	रतगवां	401
393	रतनपुरा	189
394	रनवाहा	365

वर्णक्रमानुसार ग्रामों की सूची
जिला पन्ना

क्रमांक	ग्राम का नाम	स्था. को. नं
1	2	3
	पन्ना तहसील—क्रमशः	
395	रमखिरिया	64
396	रमना कारीमाटी	322
397	रमपुरा	119
398	रहुनिया	51
399	राजापुर	402
400	राजावरिया	157
401	रानीपुर	34
402	रानीपुर	371
403	रामपुर	181
404	रांय	88
405	रायपानी	50
406	रिछौड़ा	340
407	रूंध	323
408	रैंगढ़	422
	ल	
409	लमकुश	330
410	ललार	8
411	लक्ष्मीपुर	134
412	लूका	472
413	लुधगवां	220
414	लुधगवा (बराछ)	271
415	लुहारगाँव	458
416	लुहरहाई	89
	व	
417	विक्रमपुर कलां	133
418	विक्रमपुर खुर्द	114
419	व्यौहारी	331
	स	
420	स्यामर डांडा	448
421	सकरवारा	345
422	सकरा	9
423	सकरिया	120
424	सटवा	278
425	सथनिया	313
426	सदनी	266
427	सनौरा	199

क्रमांक	ग्राम का नाम	स्था.को.नं.
1	2	3
	पन्ना तहसील— क्रमशः	
428	सनौरा	308
429	सप्तई	209
430	सप्तैया	228
431	समाना	368
432	सरकोहा	35
433	सरवारा	314
434	सरहजा	380
435	सरहजी	381
436	सलगढ़ा	295
437	सलेहा	485
438	सलैया	67
439	सहिलवारा	336
440	सारंगपुर	107
441	सिंघासर	305
442	सिंघौरा	206
443	सिंहपुर	68
444	सिथौली	452
445	सिमरा	36
446	सिमरिया	66
447	सिमरी	473
448	सिमरी (झगरा)	200
449	सिमरी दुबे	398
450	सिमरी बैश्य	407
451	सिमरी सूरत	244
452	सिरस्वाहा	54
453	सिरी	182
454	सिलगी	426
455	सिलधरा	76
456	सिली	347
457	सीरो	257
458	सीहलवारा	243
459	सुकवाहा कलां	99
460	सुकवाहा थापक	158
461	सुगरहा	342
462	सुन्दरा	408
463	सुनारा	139
464	सुपन्था	442
465	सुरजपुरा	10

वर्णक्रमानुसार ग्रामों की सूची

जिला पन्ना

क्रमांक	ग्राम का नाम	स्था. को. नं
1	2	3
	पन्ना तहसील—समाप्त	
466	सुरदहा	352
467	सुहगी	279
468	सुहजनी	302
469	सेल्हा	375
470	सेल्हा	474
471	सोनई	121
	श	
472	शंकरपुर	65
473	शहपुरा	75
474	शाला गुनौर	344
475	शाहपुर	98
	ह	
476	हरद्वाही	275
477	हर्दवाही (भवानीपुर)	81
478	हरदुआ बिल्हा	128
479	हरदुइया	285
480	हरदुवा	290
481	हरसा	23
482	हरीरा	463
483	हाटूपूर	100
484	हिनोता भेड़	262
485	हिनौता	24
486	हिनौता	388
487	हिनौता दुबे	201
488	हिनौता मिसर	238
489	हिनौती	202
490	हिनौती पटना	286
491	हीरापुर	90
	पवई तहसील	9/3
	अ	
1	अतरहाई	181
2	अतरहाई (खमरिया)	432
3	अधराड़	134
4	अधराडी	162
5	अमदर गोविन्दपुरा	96

क्रमांक	ग्राम का नाम	स्था.को.नं.
1	2	3
	पवई तहसील—क्रमशः	
6	अमदरिया	108
7	अमरई कलाँ	334
8	अमरई खुर्द	329
9	अमुवा	305
10	अमुवा	401
11	अर्जुनपुरा	84
12	अर्थाई	433
13	अलोनी	113
	आ	
14	आंवरी	73
15	आमघाट	54
16	आमा	463
17	आमा झोर	335
	इ	
18	इटवा	222
19	इंटाय	292
20	इटौरा	144
21	इमलिया	133
22	इमलिया	228
23	इमलिया	402
	उ	
24	उड़ला	14
25	उमरतला	439
26	उमरहट	273
27	उमरी	187
28	उमरिया	115
29	उमरिया	250
30	उमरिया ग्यावर	390
31	उमरिया डूंडी	456
32	उरदानी	283
	ऊ	
33	ऊसरखेड़ा	254
	क	
34	कृष्णगढ़	279
35	ककरा	93
36	ककरी कछार	311
37	कचोरी	465

वर्णक्रमानुसार ग्रामों की सूची

जिला पन्ना

क्रमांक	ग्राम का नाम	स्था. को नं.
1	2	3
	पवई तहसील - क्रमशः	
38	कजगवां	155
39	कटिया	262
40	कठई	397
41	कढना	176
42	कन्धेली	398
43	कमता	275
44	करनपुरा	86
45	करहिया खेड़ा	219
46	करही	261
47	करिया	186
48	करोंदिया	476
49	करौंदी	413
50	कल्दा	330
51	किन्ना	183
52	किशुनपाटन	111
53	कुटमी खुर्द	365
54	कुटमी बंडोरा	312
55	कुटरहिया	216
56	कुटरहिया	349
57	कुटरहिया	368
58	कुड़गवां	209
59	कुडाई	447
60	कुडवा	469
61	कुनिया	387
62	कुपना	301
63	कुम्हारी	206
64	कुम्हेड़न	356
65	कुलुवा	25
66	कुंवरपुर	178
67	कुवाखेडा	130
68	कुसमी	348
69	कूड़ा	146
70	कैथी	260
71	कैमुरियां	284
72	कोठी	172
73	कोनी	17
74	कोलकरहिया	26

क्रमांक	ग्राम का नाम	स्था. को. नं.
1	2	3
	पवई तहसील---क्रमशः	
75	कोलों	232
76	कौडा	297
	ख	
77	खजरी	51
78	खजरी खुर्द	422
79	खजरूट	2
80	खतवार	267
81	खमतोरा	460
82	खमरिया	431
83	खमरिया (गणेशगंज)	223
84	खमरिया बड़ी	332
85	खमरिया बारहो	346
86	खमरिया (हल्का बमोरी)	69
87	खमरी	314
88	खरमोरा	400
89	खर्रा	410
90	खलौन	4
91	खारा	271
92	खुसरा	127
93	खैरी	45
	ग	
94	गंज	124
95	गजन्दा	428
96	गढ़ी करहिया	7
97	गणेशगंज	229
98	गनयारी	30
99	गरलगा	34
100	गहूवा खेड़ा	386
101	गिधोडा	462
102	गुड़मानियां	182
103	गुड़ा गौरहा	173
104	गुबरदा	324
105	गुरखई गोविन्दपुरा	63
106	गुरजी	316
107	गोलही	36

वर्णक्रमानुसार ग्रामों की सूची

जिला पन्ना

क्रमांक	ग्राम का नाम	स्था. को. नं.
1	2	3
	पवई तहसील—क्रमशः	
	घ	
108	घुटरिया	66
109	घुटेही	110
110	घुटेही	319
111	घुड़सार	306
112	घूढ़ा	20
113	घैरी	288
	च	
114	चकरभाटा	449
115	चकरा	420
116	चंगेरी	100
117	चड़रा	41
118	चतहरी	367
119	चदना	92
120	चन्द्रावल	65
121	चमरहिया खेड़ा	149
122	चलनी	429
123	चांदनपुर	242
124	चिखला	33
125	चुनगुना	175
126	चौपरा	296
127	चौपरा	454
128	चौमुखा	245
129	चौरा	412
	छ	
130	छतोल	353
131	छिरहा	266
132	छेवला कलां	101
133	छेवला खुर्द	195
	ज	
134	जगदीशपुरा	281
135	जनपुरा	326
136	जमडा	371
137	जमुनी	259
138	जमुनिया	129
139	जरगुवां	145
140	जामुनडाड	132

क्रमांक	ग्राम का नाम	स्था. को. नं.
1	2	3
	पवई तहसील—क्रमशः	
	जुगरवारा	458
142	जुर्रसिंह	376
143	जुही	214
144	जूड़ा	327
145	जैतुपुरा	309
146	जैतूपुरा	70
147	जोतपुर	109
	झ	
148	झांझर	286
149	झिरमिल करियापानी	403
150	झिरमिला	247
151	झिरमिला दौवा	421
152	झिराटा	5
153	झिरिया डीलनसिंह	363
154	झिरिया हरचन्द	372
	ट	
155	टहनगा	35
156	टाई	244
157	टिकरिया	167
158	टिकरिया	399
159	टिपारी	64
160	टीकुलपोंडी	338
161	टुड़ा	438
162	टेड़ा	203
	ठ	
163	ठरका	416
164	ठेपा	415
	ड	
165	डुगरगवां	467
166	डुगरिया	360
167	डुगरिया	426
168	डुहली	128
169	डोंडा	377
170	डोभा बघनखा	158
	ढ	
171	ढिमरी	59
172	ढेसाई	404

वर्णक्रमानुसार ग्रामों की सूची

जिला पन्ना

क्रमांक	ग्राम का नाम	स्था. को. नं.
1	2	3
	पवई तहसील—क्रमशः	
	त	
173	ताखौरी	112
174	तालगांव	211
175	ताला	375
176	तिघरा	190
177	तिघरा खुर्द	268
178	तिदुनी	461
179	तिलनी	282
180	तीतुरपानी	148
181	तुल्ला	425
182	तुल्ला	442
	थ	
183	थालाडुमरी	163
184	थिगरी	48
	द	
185	ददोरा	436
186	दनवारा	49
187	दमुइया	174
188	दरबई	347
189	दिया	317
190	दुर्जनपुरा	384
191	देवरा	191
192	देवरा कलाँ	380
193	देवरी	27
194	देवरी	71
195	देवरी	357
196	देवरी (आमा)	466
197	देवरी नचनौरा	287
198	देवरी सरकार	272
	ध	
199	धवाड़ीखेड़ा	106
200	धामू	218
201	धौना	374
202	धौरवान	343
203	धोर्रा कलां	6
204	धोर्रा खुर्द	3
205	धौवापुरा	382

क्रमांक	ग्राम का नाम	स्था. को. नं.
1	2	3
	पवई तहसील—क्रमशः	
	न	
206	नजरा	39
207	नयाखेड़ा	78
208	नयागांव	230
209	नयागांव	331
210	नरगी	253
211	नांद चांद	427
212	नादन	67
213	नारदपुर	299
214	नारायणपुरा	257
215	निवारी	32
216	नुनागर	385
	प	
217	पगरा	24
218	पगरा	46
219	पगरा सुरभूम	407
220	पगरी	47
221	पगरी	453
222	पटना	143
223	पटना कलाँ	15
224	पटना कलाँ	185
225	पटना खुर्द	38
226	पटी	233
227	पटी कलाँ	97
228	पटी खेड़ा	135
229	पटी खुर्द	98
230	पटेरिया	160
231	पटोरी	226
232	पड़रिया कलां	270
233	पड़रिया कलां	40
234	पड़रिया खुर्द	87
235	पडरेही	137
236	पड़वार	43
237	पंडेरी	470
238	परसवारा	475
239	परासी	411
240	पलोही	189
241	पवई	251

वर्णक्रमानुसार ग्रामों की सूची

जिला पन्ना

क्रमांक	ग्राम का नाम	स्था. को. नं.
1	2	3
	पवई तहसील—क्रमशः	
242	पिपरा नारायणपुरा	179
243	पिपरिया	234
244	पिपरिया कलां	119
245	पिपरिया खुर्द	152
246	पिपरिया ज्योतिषी	464
247	पिपरिया तिवारी	221
248	पिपरियापोन	290
249	पिपरिया पठार	345
250	पिपरिया रघुनाथ	408
251	पुरवा	193
252	पुरैना	199
253	पुरैना	471
254	पुरैनी	126
255	पैरौठी	264
256	पोंडी	154
257	पोंडी कलां	337
258	पोंडी (हल्का सिमरिया)	196
259	पोनियां	83
260	पोंसी	455
	फ	
261	फतेहपुर	103
262	फुदवानी	328
	ब	
263	बगरोड़	147
264	बघवार कलां	114
265	बघवार खुर्द	121
266	बछौन	310
267	बंजरिया	94
268	बंजारी	369
269	बड़खेड़ा	142
270	बड़खेरा	56
271	बड़खेरा कलां	238
272	बड़खेरा खुर्द	269
273	बड़गांव सरसेला	122
274	बनभई	21
275	बनवार	255
276	बनोली	61
277	बम्होरी	82

क्रमांक	ग्राम का नाम	स्था को. नं.
1	2	3
	पवई तहसील—क्रमशः	
278	बरतोला	184
279	बरतला (बीजाखेड़ा)	435
280	बरहा टोला	339
281	बराहो	293
282	बराहो	473
283	बसौरा	359
284	बाँधा	256
285	बारी	102
286	बिकौरा	308
287	बिजवार	77
288	बिरहा	215
289	बिरवाही	322
290	बिरसिंहपुर	291
291	बिरासन	37
292	बिलपुरा	170
293	बिलहा	239
294	बिसानी	392
295	बिहरवारा	90
296	बिहरिया	383
297	बिहरिया मेमारी	430
298	बीजाखेड़ा	123
299	बीजाखेरा	434
300	बीरमपुरा	150
301	बुधरोध	405
302	बुधेड़ा	246
303	बुलबुला	131
304	बूढ़ा	225
305	बेड़ा	224
306	बेलाडाबर	212
307	बैजाई	351
308	बैरगढ़ा	200
309	बोदा	19
310	बोदा	302
311	बोदा	358
312	बोरी	419
	भ	
313	भजिया	79
314	भटपुरा	202

वर्णक्रमानुसार ग्रामों की सूची

जिला पन्ना

क्रमांक	ग्राम का नाम	स्था. को. नं.
1	2	3
	पवई तहसील—क्रमशः	
315	भड़रा	452
316	भड़पुरा	76
317	भडार	307
318	भमका	340
319	भरतला	107
320	भरवारा	141
321	भितरीमुटमुरू	318
322	भिलौनी	105
323	भोपार	352
324	भौसर	468
	म	
325	मक्के पाला	164
326	मगरदा	323
327	मगरपुरा	285
328	मझगवां खेड़ा	166
329	मझगवां खेरा	198
330	मझगवां दौवा	99
331	मझगवां (पहाड़)	177
332	मझगवां सेमा	74
333	मझगवां (हल्का देवरा)	378
334	मड़ली	23
235	मड़वा	88
336	मढ़िया	85
337	मधपुरा	1
338	मनकी	95
239	मनकी	258
340	मनकोरा	117
341	मनगुवा	116
342	मनिया	188
343	मरदा	265
344	मरहा	381
345	मलघम	424
346	महराजगंज	22
347	महराजगंज	72
348	महिलवारा	440
349	महुंवा चपेला	241
350	महुंवाडोल	366
351	महेवा	418

क्रमांक	ग्राम का नाम	स्था. को. नं.
1	2	3
	पवई तहसील—क्रमशः	
352	महोड़ कलां	204
353	माधोपुरा	136
354	मिहगवां कलां	237
355	मुहगुवा छक्का	443
356	मिहगवां तिलिया	437
357	मिहगुवांबारहो	350
358	मिहंदवा	81
359	मुड़वारी	278
360	मुरकुछु	304
361	मुरता	151
362	मुराछ	248
363	मुहडिया	210
364	मुहन्द्रा	42
365	मुहरा	80
366	मुहली	236
367	मुहली धरमपुरा	336
368	मूलपारा	140
369	मैनहा	276
370	मैनहा	341
371	मोहारी	354
	र	
372	रकसेहा	235
373	रंगिया	201
374	रगोली	450
375	रतारू	29
376	रमगढ़ा	389
377	रमपुरा	180
378	राछापार	362
379	राजपुर	57
380	रानीपुरा	91
381	रानीपुरा	118
382	रामनगर	277
383	रामपुर	263
384	रामपुर	342
385	रामपुर (खजुरी)	457
386	रीछी	60
387	रिछुटा	205
388	रुपझिर	125

वर्णक्रमानुसार ग्रामों की सूची

जिला पन्ना

क्रमांक	ग्राम का नाम	स्था. को. नं.
1	2	3
	पवई तहसील—क्रमशः	
389	रूहनिया	344
390	रुहनिया	388
391	रैकरा	28
392	रैगवां (हल्का शाहनगर)	406
393	रैगुवा	16
394	रैपुरा	139
395	रैंया साटा	62
396	रोंसर	472
	ल	
397	लमतरा	448
398	लाखन चौरी	104
399	लिदरी	50
400	लिलवार	315
401	लुधगवां	477
402	लुधनी	53
	व	
403	बीजादुह झिलसारी	321
	स	
404	सकरा	240
405	सकतरा	325
406	सगरा	303
407	सगौनी	120
408	सटवा	89
409	सतधारा	395
410	सनकुटी पिपरिया	333
411	सरईखेड़ा	171
412	सरसोला	243
413	सर्रा	194
414	सर्री	361
415	सर्राखेडा	379
416	सलैया	391
417	सलैया फेरमसिंह	417
418	सलैया समारी	161
419	सलैया समारी	373
420	साटा बुर्दासिंह	18
421	सारगपुर	370
422	सिगडा	298
423	सिगनपुरपटी	165
424	सिंगवारा	44
425	सिंघासर	274
426	सिंहपुरा	459
427	सिजहटी	396
428	सिमरा कलां	11
429	सिमरा कलां	207
430	सिमरा खुर्द	10
431	सिमरा खुर्द	208

क्रमांक	ग्राम का नाम	स्था. को. नं.
1	2	3
	पवई तहसील—समाप्त	
432	सिमरा बहादुर	294
333	सिमरिया गढ़ी	31
434	सिमरिया गुलाबसिंह	252
435	सिमरी	227
436	सिमरी कलां	75
437	सिमरी (हल्का खमतरा)	446
438	सिमरी खुर्द	58
439	सिमरी पोडी	153
440	सिरसी	13
441	सुगरहा	474
442	सुडौर	441
443	सुनपुरा	409
444	सुनवारी कलां	9
445	सुनवानी खुर्द	12
446	सुनवारी	300
447	सुनेहरी	280
448	सूरजपुरा	8
449	सुरघा	295
450	सुरीं	157
451	सुरूं	289
452	सोतीपुरा	197
453	सोनई	320
454	सोनमऊ खुर्द	168
455	सोनमऊ कलां	169
	श	
456	श्यामगिरी	364
457	शाहनगर	444
458	शाहपुरा कलां	393
459	शाहपुरा खुर्द	394
460	शिकारपुरा	217
	ह	
461	हडा	213
462	हथकुरी	220
463	हरदुवा	231
464	हरदुवा	355
465	हरदुवा	313
466	हरदुवाकेन	192
467	हरदुवा गौजर	159
468	हरदुवा पटेल	68
469	हरदुवा बेलखोड़ी	414
470	हरदुव मेमोरी	451
471	हरदुवा बारमा	55
472	हरदुवा रावजू	138
473	हरदुवा सारसबाहु	156
474	हरबंसपुरा	445
475	हिनोता बैश	249
476	हिनौनी खेडा	423
477	हीरापुर	52

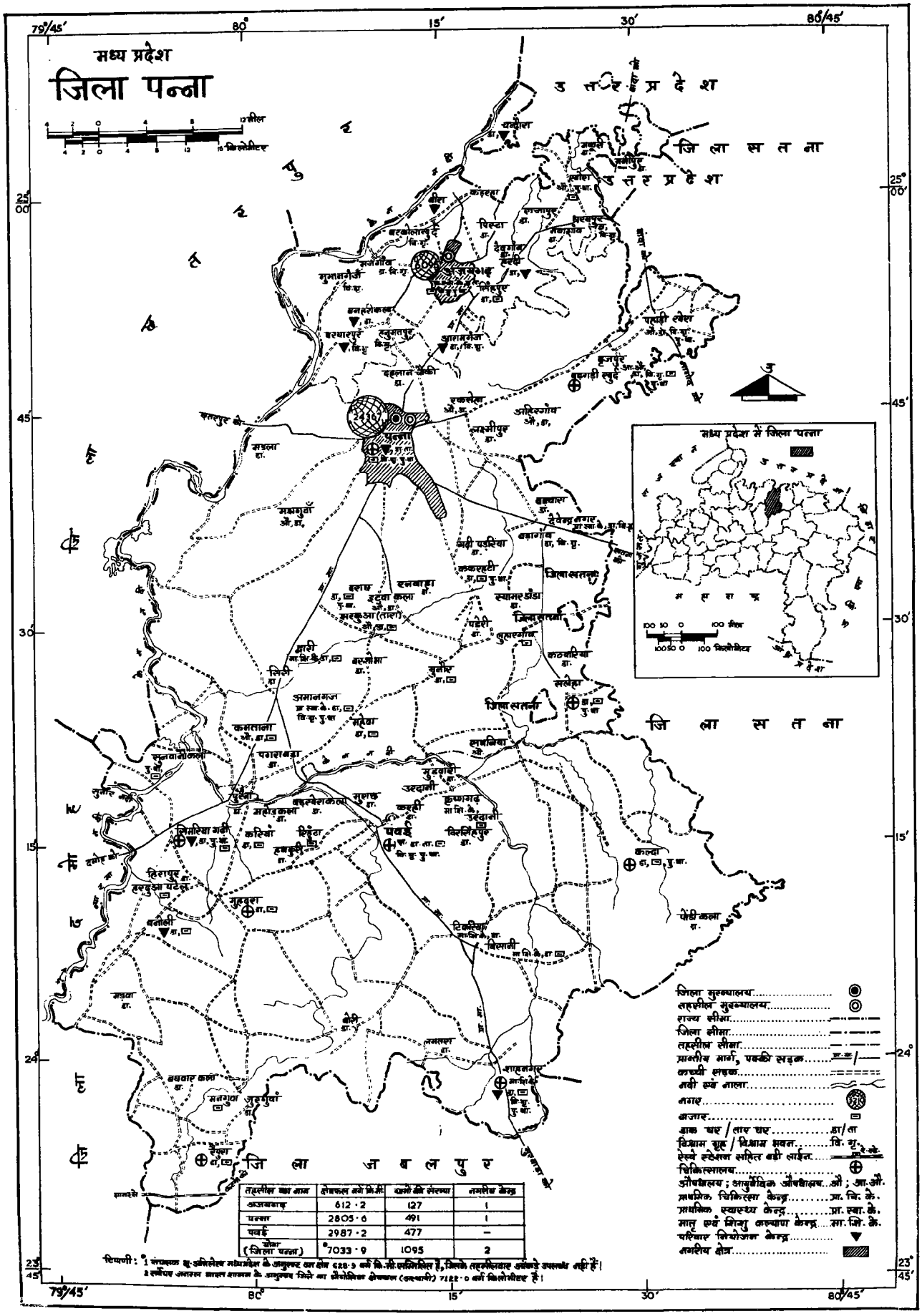

तहसील का नाम	क्षेत्रफल वर्ग कि.मी.	ग्रामों की संख्या	नगरीय केन्द्र
अजयगढ़	612·2	127	1
पन्ना	2805·6	491	1
पवई	2987·2	477	–
योग (जिला पन्ना)	*7033·9	1095	2

टिप्पणी : 1 संचालक भू-अभिलेख मध्यप्रदेश के अनुसार उक्त क्षेत्र 628·9 वर्ग कि.मी. सम्मिलित है, जिसके तहसीलवार आंकड़े उपलब्ध नहीं हैं।
2 सर्वेक्षण जनरल भारत शासन के अनुसार जिले का भौगोलिक क्षेत्रफल (अस्थायी) 7122·0 वर्ग किलोमीटर है।

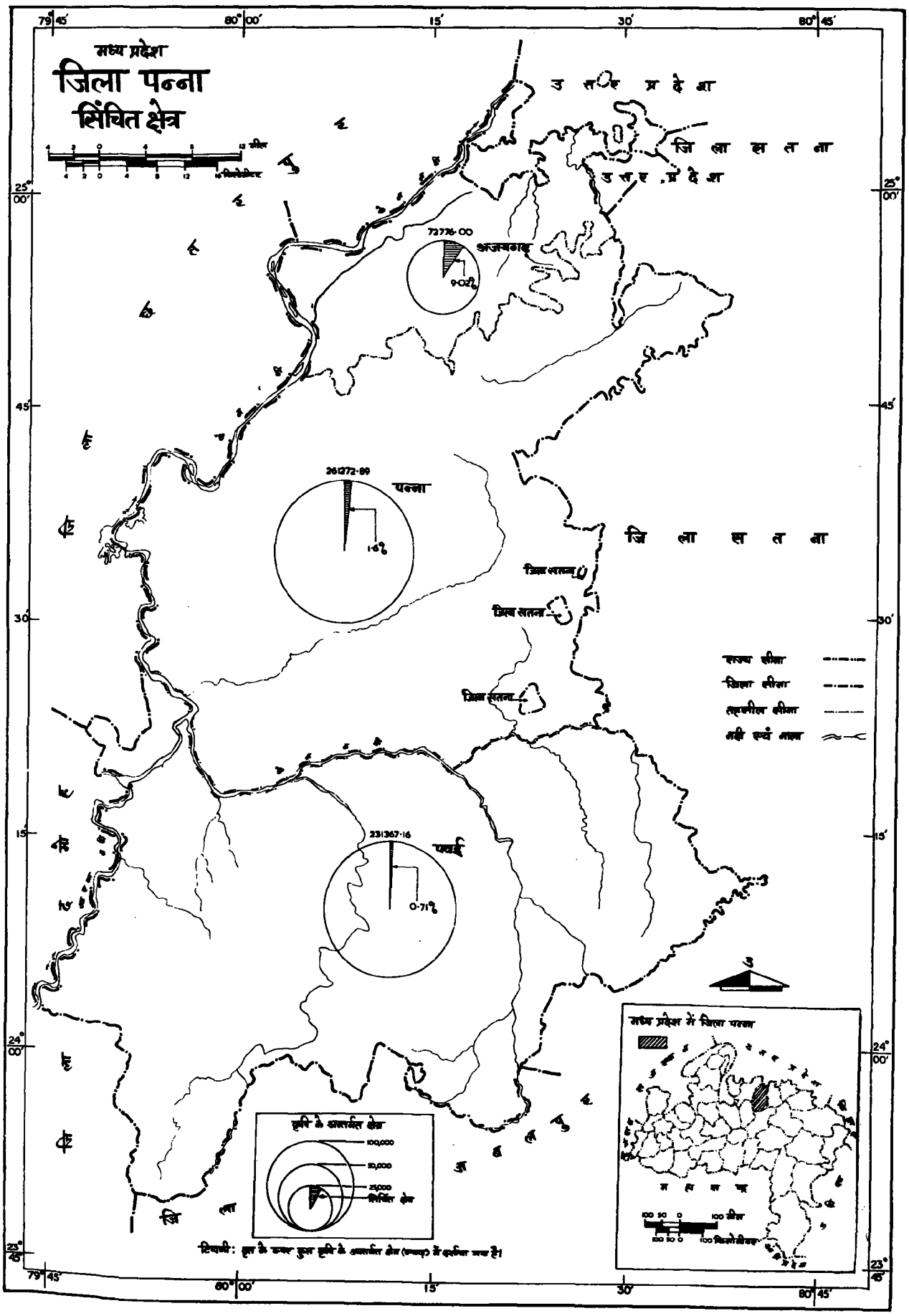
मध्य प्रदेश
जिला पन्ना
सिंचित क्षेत्र
उत्तर प्रदेश
जिला सतना
उत्तर प्रदेश
अजयगढ़
72776·00
9·02%
पन्ना
261272·89
1·6%
जिला सतना
जिला सतना
जिला सतना
राज्य सीमा
जिला सीमा
तहसील सीमा
नदी एवं नाला
छतरपुर
231367·16
0·71%
उत्तर प्रदेश
मध्य प्रदेश में जिला पन्ना
सिंचित क्षेत्र
100,000
50,000
25,000
सिंचित क्षेत्र
टिप्पणी : कुल के ऊपर कुल सिंचित क्षेत्र (रकबा) में दर्शाया गया है।

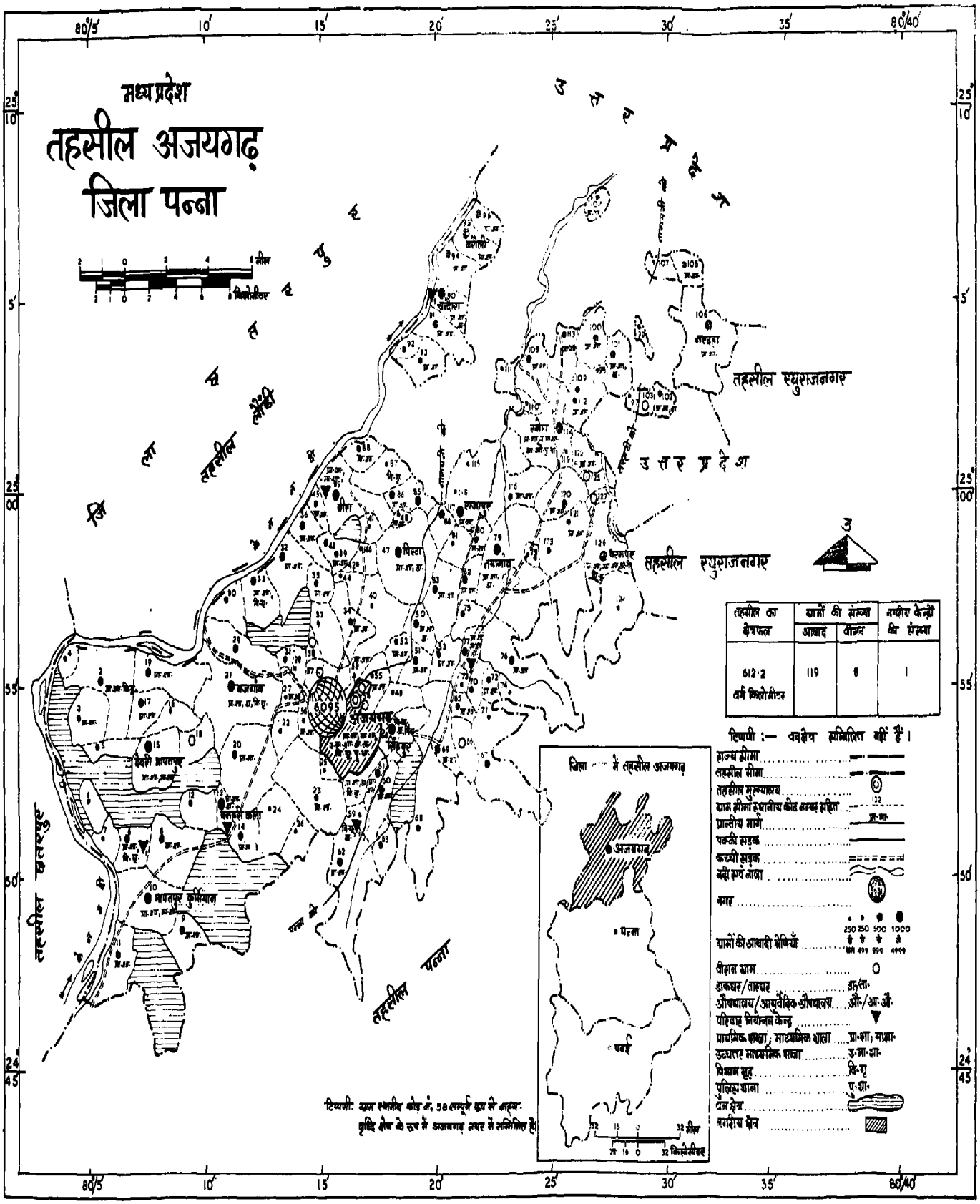
मध्य प्रदेश
तहसील अजयगढ़
जिला पन्ना
तहसील रघुराजनगर
उत्तर प्रदेश
तहसील पन्ना
तहसील छतरपुर
तहसील लौंडी
अजयगढ़
मजगांव
देवरी आपतपुर
भापतपुर कुर्सियान
बरौली
चन्दौरा
नरदहा
सोरा
राजापुर
बिस्टा
नयागांव
बरमपुर
सिंहपुर
6095
तहसील का क्षेत्रफल
ग्रामों की संख्या
आबाद
वीरान
नगरीय केन्द्रों की संख्या
612·2 वर्ग किलोमीटर
119
8
1
टिप्पणी :— वनक्षेत्र सम्मिलित नहीं हैं।
राज्य सीमा
तहसील सीमा
तहसील मुख्यालय
ग्राम सीमा स्थानीय कोड नम्बर सहित
प्रान्तीय मार्ग
पक्की सड़क
कच्ची सड़क
नदी एवं नाला
नगर
ग्रामों की आबादी श्रेणियाँ
250 से कम
250 से 499
500 से 999
1000 से 4999
वीरान ग्राम
डाकघर/तारघर
औषधालय/आयुर्वेदिक औषधालय
परिवार नियोजन केन्द्र
प्राथमिक शाला, माध्यमिक शाला
उच्चतर माध्यमिक शाला
विश्राम गृह
पुलिस थाना
वन क्षेत्र
नगरीय क्षेत्र
जिला ... में तहसील अजयगढ़
अजयगढ़
पन्ना
पवई
32 16 0 32 मील
32 16 0 32 किलोमीटर
टिप्पणी: ग्राम स्थानीय कोड नं. 58 सम्पूर्ण रूप से नाम्य-वृद्धि क्षेत्र के रूप में अजयगढ़ नगर में सम्मिलित है।

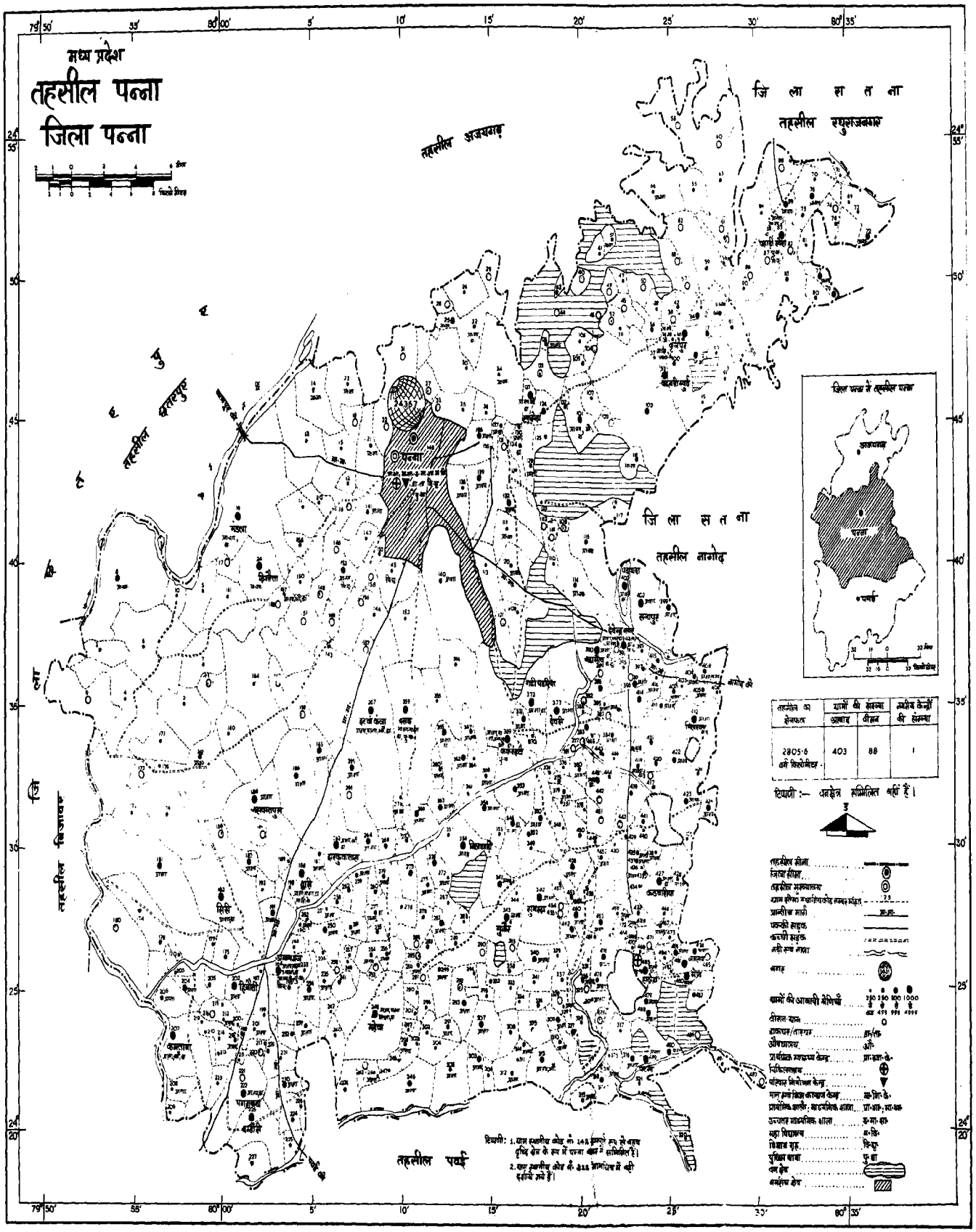
मध्य प्रदेश
तहसील पन्ना
जिला पन्ना
तहसील अजयगढ़
जिला सतना
तहसील रघुराजनगर
जिला सतना
तहसील नागोद
तहसील छतरपुर
तहसील बिजावर
तहसील पवई
पन्ना
जिला पन्ना में तहसील पन्ना
अजयगढ़
पवई
तहसील का क्षेत्रफल
ग्रामों की संख्या
आबाद
वीरान
समरीय केन्द्रों की संख्या
2805·6 वर्ग किलोमीटर
403
88
1
टिप्पणी :- वनक्षेत्र सम्मिलित नहीं हैं।
तहसील सीमा
जिला सीमा
तहसील मुख्यालय
ग्राम सीमा स्थानीयकोड सम्बद्ध संख्या
प्रान्तीय मार्ग
पक्की सड़क
कच्ची सड़क
नदी एवं नाला
नगर
ग्रामों की आबादी श्रेणियाँ
250 250 500 1000
वीरान ग्राम
डाकघर/तारघर
औषधालय
प्राथमिक स्वास्थ्य केन्द्र
चिकित्सालय
परिवार नियोजन केन्द्र
मान एवं शिक्षा कल्याण केन्द्र
प्राथमिक शाला
उच्चतर माध्यमिक शाला
महा विद्यालय
विश्राम गृह
पुलिस थाना
वन क्षेत्र
समरीय क्षेत्र
टिप्पणी: 1. ग्राम स्थानीय कोड नं. 142 समस्त रूप से वहाँ वृष्टि क्षेत्र के रूप में पन्ना नगर में सम्मिलित है।
2. ग्राम स्थानीय कोड नं. 322 मानचित्र में नहीं दर्शाये गये हैं।

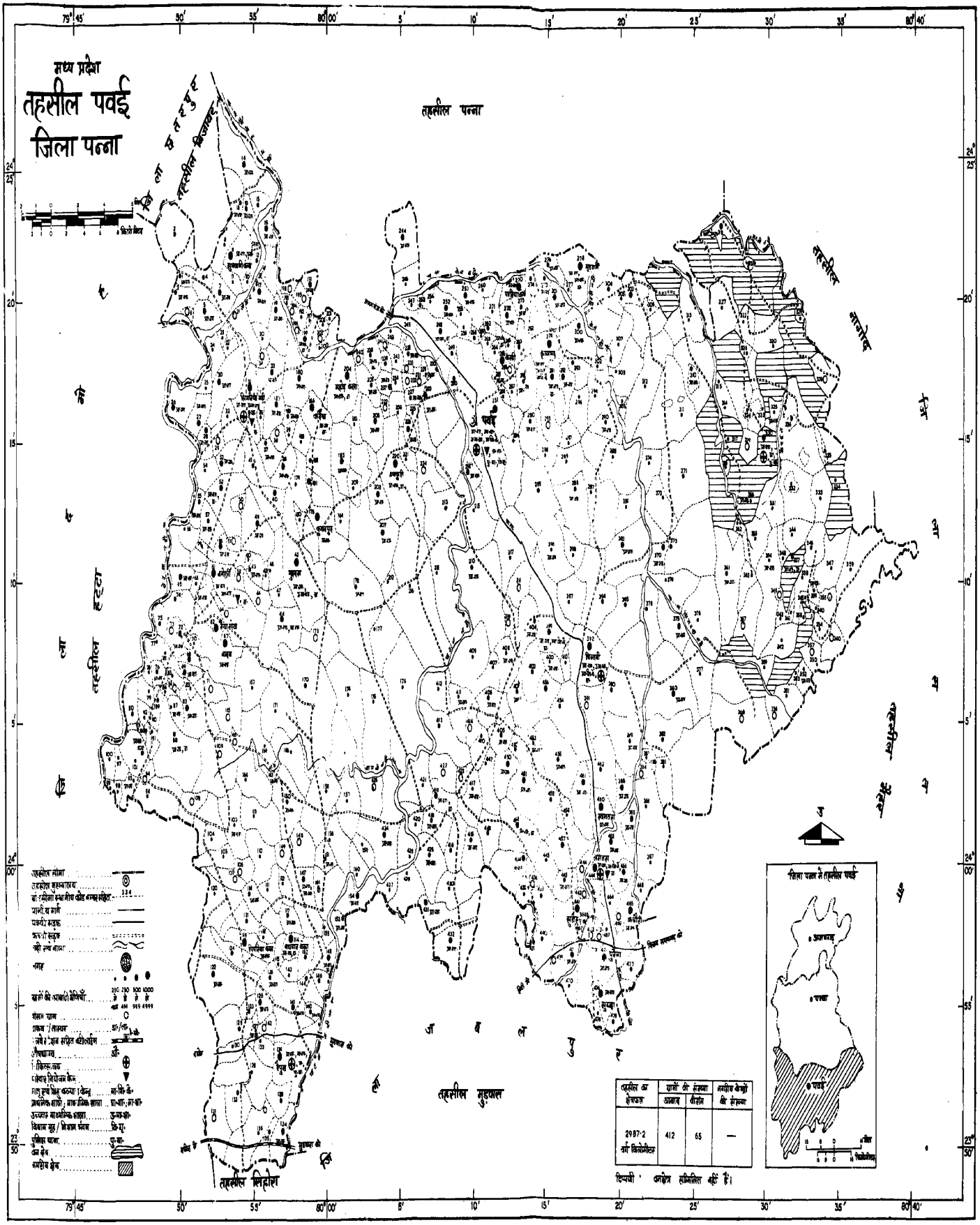
मध्य प्रदेश
तहसील पवई
जिला पन्ना
तहसील पन्ना
तहसील मुडवास
तहसील सिहोरा
जिला पन्ना में तहसील पवई
पवई
पन्ना
अजयगढ़
तहसील का क्षेत्रफल
ग्रामों की संख्या
आबाद
वीरान
नगरीय केन्द्रों की संख्या
2987·2 वर्ग किलोमीटर
412
65
—
टिप्पणी : जनक्षेत्र सम्मिलित नहीं हैं।

भाग दस (अ)

ग्राम और नगर निर्देशिका

व्याख्यात्मक टिप्पणी

1951 के पूर्व जनगणना के समय एकत्रित किये गये आंकड़ों को जिलेवार पृथक् पृथक् पुस्तिका के रूप में प्रकाशित नहीं किया जाता था। स्वतंत्र भारत की प्रथम जनगणना की प्रारंभिक तैयारी के समय यह अनुभव किया गया कि छोटी इकाइयों के लिये भी, जो प्रशासनिक दृष्टि से प्रगति की योजनाओं के लिये आधार-स्तंभ हैं, जनगणना से संबंधित आंकड़ों का पुस्तिका के रूप में प्रकाशन किया जावे और इस तरह से जिला जनगणना पुस्तिका की योजना की नींव पड़ी। जिला जनगणना पुस्तिकाओं की सफलता को ध्यान में रखते हुए 1961 की जनगणना के समय इन पुस्तिकाओं को अधिक उपयोगी बनाने की दृष्टि से जिले से संबंधित अन्य जानकारी का भी पुस्तिका में समावेश करने का निर्णय लिया गया, जैसे मौसम, कृषि, सहकारिता, उद्योग, शिक्षा, स्वास्थ्य, बैंकिंग आदि, जिले की वर्तमान स्थिति तथा प्रमुख विशेषताओं की ओर ध्यान केन्द्रित कराने के आशय से जिले का परिचयात्मक लेख भी सम्मिलित किया गया। इस लक्ष्य को प्राप्त करने में सफलता तो अवश्य मिली परन्तु पुस्तिकाओं को अत्यधिक विस्तृत एवं उपयोगी बनाने के फलस्वरूप उनके प्रकाशन में विलम्ब हुआ। अतः प्रकाशन के विलम्ब को दूर करने की दृष्टि से शताब्दी जनगणना के प्रबन्धकों ने पुस्तिका को तीन भागों में विभाजित करने का निर्णय लिया ताकि अधिक से अधिक जानकारी शीघ्रातिशीघ्र उपलब्ध कराई जा सके तथा पुस्तिकाओं का समुचित उपयोग दो जनगणना के बीच के काल में, कम से कम सात-आठ वर्ष तक हो सके।

क्षेत्र. (i) पुस्तिका का भाग "अ" ग्राम एवं नगर निर्देशिका है। ग्राम निर्देशिका में प्रत्येक ग्राम में शिक्षा, स्वास्थ्य, बिजली, पानी, यातायात तथा डाक एवं तार के क्षेत्र में उपलब्ध सुविधाओं का उल्लेख है। साथ ही साथ ग्राम की भूमि के विभिन्न उपयोग, साप्ताहिक बाजार तथा धार्मिक, ऐतिहासिक एवं पुरातत्व के उल्लेखनीय स्थान आदि से संबंधित जानकारी भी एकत्रित कर प्रस्तुत की गई है। नगर निर्देशिका में जिले के प्रत्येक नगर की जानकारी विस्तार से 7 पृथक् पृथक् विवरण पत्रकों में दी गई है। नगर का प्रादुर्भाव, वर्तमान प्रशासकीय ढांचा, जनसंख्या वृद्धि, नगर का कार्य के आधार पर वर्गीकरण, प्राकृतिक स्वरूप, आय-व्यय की स्थिति तथा शिक्षा, स्वास्थ्य, उद्योग, व्यापार आदि के क्षेत्रों की वर्तमान स्थिति तथा जनसंख्या का धर्म और अनुसूचित जाति/जनजाति का वर्गीकरण यह सभी जानकारी एकत्रित कर प्रस्तुत की गई है। जिन संक्षिप्त रूपों का प्रयोग किया गया है, उसका खुलासा पृथक् से किया गया है।

(ii) भाग "आ" में प्रत्येक गांव तथा नगर के बारे में जनगणना के समय एकत्रित की गई जानकारी प्रस्तुत की गई है, जैसे क्षेत्रफल, आबाद रिहायशी मकान, परिवारों की संख्या, कुल जनसंख्या तथा लिंग, अनुसूचित जाति, अनुसूचित जनजाति साक्षरता, कार्य आदि के आधार पर उसका वर्गीकरण।

(iii) भाग "इ" में मुख्यतः प्रशासकीय आंकड़ों तथा विकास के क्षेत्र में जिले की प्रगति का ब्यौरा प्रस्तुत किया जावेगा। जिले से संबंधित भाषा, धर्म, लोगों के आवागमन आदि की सूचियों (टेबल्स) का भी समावेश इस भाग में होगा। विगत दस वर्षों में जिले के सामाजिक तथा आर्थिक ढांचे में हुए परिवर्तन से संबंधित एक परिचयात्मक लेख भी होगा।

ग्राम निर्देशिका

ग्रामों से संबंधित समस्त जानकारी एक ही विवरण पत्रक में "सुख-सुविधाएं" तथा "भूमि उपयोग" इन दो मुख्य भागों में दी गई है। अन्य जानकारी जैसे नगर से दूरी, बाजार, मुख्य खाद्य पदार्थ, धार्मिक एवं ऐतिहासिक स्थल भी दी गई है। "सुख सुविधा" के अन्तर्गत शिक्षा, स्वास्थ्य, पानी, बिजली, यातायात आदि की जानकारी तथा "भूमि उपयोग" के अन्तर्गत कुल क्षेत्रफल, सिंचित तथा गैरसिंचित रकबा, कृषि योग्य भूमि आदि की जानकारी का समावेश है।

(अ) जिले की तीन तहसीलों में कुल 1,095 ग्राम हैं और प्रत्येक तहसील में 1961 और 1971 में ग्रामों की संख्या निम्न प्रकार है:-

क्रमांक	तहसील	1961	1971	भिन्नता
1	2	3	4	5
1	अजयगढ़	128	127	—1
2	पन्ना	491	491	..
3	पवई	477	477	..
	योग	1,096	1,095	—1

स्पष्ट है कि जिले में केवल 1 ग्राम की कमी हुई है । अजयगढ़ तहसील का अजयगढ़ ग्राम (1961 स्थानीय कोड नं. 106) 1971 की जनगणना में नगर वर्गीकृत किया गया है और यही इस कमी का कारण है ।

क्षेत्रफल के आधार पर ग्रामों का विभाजन (एकड़) में निम्न सारणी में दर्शाया गया है : —

क्षेत्रफल (एकड़ में)	ग्रामों की संख्या
1	2
50 एकड़ या कम	6
51—100	26
101—200	66
201—500	198
501—1,000	302
1,001—2,000	255
2,001—5,000	201
5,001 एकड़ और अधिक	41
क्षेत्रफल प्राप्त नहीं हुआ	..
योग	1,095

पन्ना तहसील का ग्राम बिजवारा (स्थानीय कोड नं. 9/2/52) का 20.58 एकड़ क्षेत्रफल न्यूनतम है और यह ग्राम पास के नगर, पन्ना से 24 कि. मी. की दूरी पर स्थित है, जब कि इसी तहसील का पन्ना गिर्द (स्थानीय कोड नं. 9/2/142) का 20,001·82 एकड़ क्षेत्रफल जिले में अधिकतम है और यह ग्राम पन्ना नगर से लगा है ।

कुल 1,095 ग्रामों, में से 198,302.255 और 201 ग्राम क्रमशः 201–500, 501–1, 000, 1,001–2,000 और 2,0001–5000 एकड़ की सीमा के अन्तर्गत हैं । केवल 41 ग्राम, 5,001 और अधिक एकड़ की सीमा के अन्तर्गत हैं । तीनों तहसीलों में अधिकतम ग्राम 501–1,000 एकड़ सीमा के अन्तर्गत आते हैं, जैसा कि निम्न सारणी में, जिसमें तहसीलवार आंकड़ों की जानकारी उपलब्ध है, परिलक्षित होती है:–

क्षेत्रफल (एकड़ में)	अजयगढ़	पन्ना	पवई	योग
1	2	3	4	5
50 एकड़ या कम	...	3	3	6
51—100	5	12	9	26
101—200	5	25	36	66
201—500	24	105	69	198
501—1,000	41	142	119	302
1,001—2,000	31	107	117	255
2,001—5,000	20	77	104	201
5,001 एकड़ और अधिक	1	20	20	41
क्षेत्रफल प्राप्त नहीं हुआ	..	..	..	..
योग	127	491	477	1,095

(आ) **शैक्षणिक सुविधाएं.**—पास के नगर से विभिन्न दूरी सीमाओं के अन्तर्गत् ग्रामों की संख्या जिनमें विभिन्न शैक्षणिक सुविधाएं उपलब्ध हैं, निम्न सारणी में दर्शायी गई है:–

पास के नगर से दूरी	कुल ग्रामों की संख्या	ग्रामों की संख्या जिनमें				
		प्राथमिक शाला	कनिष्ठ माध्यमिक शाला	उच्चतर/ उच्च माध्य. शाला	महा-विद्यालय	अन्य
1	2	3	4	5	6	7
5 कि.मी. या कम	15	8	..	..	..	..
6—10 कि.मी.	42	20	..	..	..	..
11—15 कि.मी.	69	29	2	..	..	..
16—25 कि.मी.	153	60	7	2	..	..
26—50 कि.मी.	529	200	16	5	..	..
51—100 कि.मी.	287	93	6	1	..	..
101—200 कि.मी.	..	..	..	..	..	..
201 कि.मी. और अधिक	..	..	..	..	..	..
योग	1,095	410	31	8	..	..

अधिकतम ग्राम (529) दूरी सीमा 26-50 कि. मी. में हैं और अधिकतम ग्राम जिनमें शैक्षणिक सुविधाएं भी इसी दूरी सीमा के अन्तर्गत् हैं। विभिन्न तहसीलों के ग्रामों में शैक्षणिक संस्थाओं की संख्या निम्न प्रकार है :—

		शैक्षणिक संस्थानों की संख्या			
क्रमांक	तहसील	उच्चतर / उच्च माध्यमिक शाला	कनिष्ठ माध्यमिक शाला	प्राथमिक शाला	अन्य
1	2	3	4	5	6
1	अजयगढ़	1	6	73	..
2	पन्ना	5	13	191	..
3	पवई	3	12	173	..
	योग	9	31	437	..

बीस ग्रामों में प्रत्येक में 2 प्राथमिक शालाएं हैं। दो ग्रामों में प्रत्येक में 3 प्राथमिक शालाएं है, जब कि पन्ना तहसील के इटावा कलां ग्राम में 4 प्राथमिक शालाएं हैं। पन्ना तहसील के देवेन्द्र नगर ग्राम में 2 उच्चतर। उच्च माध्यमिक शालाएं हैं। इन ग्रामों का क्षेत्रफल और पास के नगर से दूरी निम्न प्रकार है :—

						शैक्षणिक संस्थाएं और संख्या (यदि एक से अधिक हैं)		
क्रमांक	ग्राम का नाम	तहसील	स्थानीय कोड नम्बर	ग्राम का क्षेत्रफल (एकड़ में)	पास के नगर से दूरी कि.मी. में और नगर का नाम	प्राथमिक	कनिष्ठ माध्यमिक	उच्च उच्चतर माध्यमिक
1	2	3	4	5	6	7	8	9
1	परतापपुर	अजयगढ़	9/1/69	481.00	अजयगढ़ 11.2	2	..	..
2	नयागांव	अजयगढ़	9/1/79	4,501.00	अजयगढ़ 17.6	2	..	..
3	बीरा	अजयगढ़	9/1/89	2,950.00	अजयगढ़ 14.4	2	..	..
4	खोरा	अजयगढ़	9/1/114	3,697.00	अजयगढ़ 30.4	2	..	..
5	इटवां खास	पन्ना	9/2/102	9,028.54	पन्ना 20.8	2	..	..
6	अमानगंज	पन्ना	9/2/194	1,242.40	पन्ना 38.4	2	..	..
7	झरकुवा(तारा)	पन्ना	9/2/263	3,869.65	पन्ना 25.6	2	..	..
8	गुनौर	पन्ना	9/2/343	2,876.10	पन्ना 36.8	2	..	..
9	समाना	पन्ना	9/2/368	1,312.95	पन्ना 25.6	2	..	..
10	देवेन्द्रनगर	पन्ना	9/2/394	1,348.63	नागोद 22.4	..	..	2
11	राजापुर	पन्ना	9/2/402	3,052.63	नागोद 20.8	2	..	..
12	सलेहा	पन्ना	9/2/485	1,758.18	नागोद 43.2	2	..	..
13	इटवाकलां	पन्ना	9/2/267	14,862.74	पन्ना 24.0	4	..	..
14	महेवा	पन्ना	9/2/248	7,795.34	पन्ना 49.6	3	..	..
15	सिमरिया गढ़ी	पवई	9/3/31	2,471.90	हटा 35.0	2	..	..
16	बनौली	पवई	9/3/61	4,074.24	हटा 33.0	2	..	..
17	नादन	पवई	9/3/67	4,688.64	हटा 28.0	2	..	..
18	खमरिया	पवई	9/3/69	798.60	हटा 29.0	2	..	..
19	महोड़ कलाँ	पवई	9/3/204	3,820.68	पन्ना 53.0	2	..	..
20	पवई	पवई	9/3/251	13,085.45	पन्ना 57.0	3	..	..
21	करही	पवई	9/3/261	1,159.85	पन्ना 66.0	2	..	..
22	बिसानी	पवई	9/3/392	3,849.02	कटनी 45.0	2	..	..
23	टिकरिया	पवई	9/3/399	4,431.02	कटनी 40.0	2	..	..
24	शाहनगर	पवई	9/3/444	1,203.29	कटनी 24.0	2	..	..
					योग	50		2

(इ) **चिकित्सा सुविधाएं.**—प्रत्येक तहसील में प्रति 100 कि. मी. क्षेत्र में उपलब्ध चिकित्सा सुविधाएं निम्न सारणी में दर्शायी गई हैं:—

तहसील	क्षेत्रफल (वर्ग कि.मी.में)	प्रति 100 वर्ग कि.मी. में विभिन्न प्रकार की चिकित्सा संस्थाओं की संख्या
1	2	3
अजयगढ़	606.47	1.3
पन्ना	2,798.52	0.5
पवई	3,003.26	0.7

उपर्युक्त सारणी से स्पष्ट है कि अजयगढ़ तहसील के ग्रामों में, तुलनात्मक रूप से, अधिक चिकित्सा सुविधाएं प्रति 100 वर्ग कि. मी. में उपलब्ध है। प्रत्येक तहसील में चिकित्सा संस्थाओं की संख्या निम्न प्रकार है:—

क्रमांक	तहसील	चिकित्सा संस्थाओं की संख्या
1	2	3
1	अजयगढ़	8
2	पन्ना	15
3	पवई	20
	योग	43

जिले के ग्रामीण क्षेत्र की लगभग आधी चिकित्सा संस्थाएं पवई तहसील के ग्रामों में है।

(इ) **विद्युत् प्रदाय.**—पास के नगर से विभिन्न दूरी सीमाओं, के अन्तर्गत ग्रामों की संख्या, जिनमें विद्युत् शक्ति उपलब्ध हैं, निम्न सारणी में दर्शायी गई है :—

पास के नगर से दूरी सीमा	कुल ग्रामों की संख्या	ग्रामों की संख्या जिनमें विद्युत् शक्ति उपलब्ध है
1	2	3
5 कि.मी. या कम	15	3
6—10 कि.मी	42	3
11—15 कि.मी.	69	1
16—25 कि.मी.	153	10
26—50 कि.मी.	529	13
51—100 कि.मी.	287	2
101—200 कि.मी.	..	..
201 कि.मी. और अधिक	..	..
योग	1,095	32

उपर्युक्त सारणी से ज्ञात होता है कि कुल ग्रामों के लगभग 3 प्रतिशत ग्रामों में विद्युत् शक्ति उपलब्ध है, और उनमें से अधिकतर ग्राम दूरी सीमा 50 कि. मी. तक के अन्तर्गत् हैं। प्रत्येक तहसील में ग्रामों की संख्या, जिसमें विद्युत् शक्ति उपलब्ध है, निम्न प्रकार है :—

क्रमांक	तहसील	कुल ग्रामों की संख्या	ग्रामों की संख्या जहां विद्युत् शक्ति उपलब्ध है	ग्रामों का प्रतिशत जहां विद्युत् शक्ति उपलब्ध है
1	2	3	4	5
1	अजयगढ़	127	4	3.15
2	ा	491	23	4.68
3	पवई	477	5	1.05
	योग	1,095	32	..

जिले में ऐसे ग्रामों का प्रतिशत (लगभग 3) जिनमें विद्युत् शक्ति उपलब्ध है, राज्य के औसत प्रतिशत (लगभग 7) से बहुत कम है। जिले में पन्ना तहसील में यह सुविधा तुलनात्मक रूप से अधिक है, जबकि पवई तहसील के लगभग केवल 1 प्रतिशत ग्रामों में विद्युत शक्ति है।

(उ) **परिवहन सुविधाएं**—पास के नगर से विभिन्न दूरी सीमाओं में आने वाले कुल ग्रामों की संख्या और ऐसे ग्रामों की संख्या जहां किसी प्रकार की परिवहन सुविधाएं उपलब्ध हैं, निम्न सारणी में दर्शायी गई हैं:—

पास के नगर से दूरी सीमा	कुल ग्रामों की संख्या	ग्रामों की संख्या				
		पक्की सड़क	कच्ची सड़क	पक्की सड़क व रेल	कच्ची सड़क व रेल	अन्य
1	2	3	4	5	6	7
5 कि.मी. या कम	15	10	2	..	.	..
6—10 कि.मी.	42	19	5	..	..	..
11—15 कि.मी.	69	27	14	..	..	..
16—25 कि.मी.	153	40	18	..	..	..
26—50 कि.मी.	529	122	150	..	..	..
51—100 कि.मी.	287	29	86	..	..	1
101—200 कि.मी.	..	..	..	..	..	..
201 कि.मी. और अधिक	..	..	..	..	..	..
योग	1,095	247	275	..	..	1

कुछ ग्रामों में पक्की सड़क है। जिले के 1,095 ग्रामों में से 522 ग्रामों में पक्की या कच्ची सड़क हैं। प्रत्येक तहसील के ग्रामों की संख्या तथा ग्रामों की संख्या जहां पक्की सड़क हैं और उनका प्रतिशत निम्न प्रकार है:—

क्रमांक	तहसील	कुल ग्रामों की संख्या	ग्रामों की संख्या जहां पक्की सड़क है	प्रतिशत
1	2	3	4	5
1	अजयगढ़	127	34	26.77
2	पन्ना	491	154	31.36
3	पवई	477	59	12.37
	योग	1,095	247	..

तुलनात्मक रूप से, अजयगढ़ और पन्ना तहसील में अधिक परिवहन सुविधाएं हैं, जब कि पवई तहसील में यह सुविधा कम है। बीना-कटनी रेल लाईन पवई तहसील के केवल एक ग्राम से जाती है।

(ऊ) **डाक व तार सुविधाएं.**—जिले की प्रत्येक तहसील में ऐसे ग्रामों की संख्या जहां डाक व तार कार्यालय हैं, निम्न प्रकार है:—

क्रमांक	तहसील	कुल ग्रामों की संख्या	ग्रामों की संख्या जहां डाक घर है	ग्रामों की संख्या जहां तार घर है	ग्रामों की संख्या जहां दूरभाष केन्द्र हैं
1	2	3	4	5	6
1	अजयगढ़	127	14	..	..
2	पन्ना	491	32	..	2
3	पवई	477	25	1	..
	योग	1,095	71	1	2

REGISTRAR

प्रत्येक तहसील में प्रति 100 वर्ग कि. मी. के क्षेत्र में उपलब्ध डाक घरों की संख्या निम्न सारणी में दर्शायी गई है :—

क्रमांक	तहसील	क्षेत्रफल (वर्ग कि.मी. में)	प्रति 100 वर्ग कि.मी. क्षेत्रफल में डाकघरों की संख्या
1	2	3	4
1	अजयगढ़	606.47	2.3
2	पन्ना	2,798.52	1.1
3	पवई	3,003.26	0.8

तुलनात्मक रूप से पवई तहसील के ग्रामीण क्षेत्र में कम डाक सुविधाएं हैं। केवल 1 ग्राम पवई (पवई तहसील के मुख्यालय) में तार घर है, जब कि पन्ना तहसील के 2 ग्रामों में दूरभाष की सुविधा है। इन ग्रामों के नाम और जानकारी निम्न प्रकार है:—

क्रमांक	तहसील	ग्राम का नाम जहां तार घर है।		ग्राम का नाम जहां दूरभाष है।		विशेष
		नाम	स्थानीय कोड नं.	नाम	स्थानीय कोड नं.	
1	2	3	4	5	6	7
1	पन्ना	..	..	पन्ना गिर्द	9/2/142	
				देवेन्द्र नगर	9/2/394	
2	पवई	पवई	9/3/251	..	..	

(ए) **मुख्य खाद्य.**— जिले के सभी ग्रामों में सामान्यतः गेहूं, ज्वार, जौ और मक्का मुख्य खाद्य है। चावल और कोदों भी कुछ ग्रामों में अतिरिक्त मुख्य खाद्य है।

(ऐ) **भूमि उपयोग.**—(i) पटवारी कागजात के अनुसार जिले का लगभग 28 प्रतिशत भाग वन क्षेत्र है। प्रत्येक तहसील में वन क्षेत्र का प्रतिशत निम्न प्रकार है:—

क्रमांक	तहसील	प्रतिशत
1	2	3
1	अजयगढ़	11.71
2	पन्ना	35.15
3	पवई	25.25

स्पष्ट है कि अजयगढ़ तहसील में तुलात्मक रूप से वन क्षेत्र कम है, जब कि पन्ना और पवई तहसीलों में वनक्षेत्र का प्रतिशत एक-चौथाई से अधिक है।

(ii) वर्ष 1960-61 की तुलना में वास्तविक कृषि क्षेत्र वर्ष 1969 में 34.97 प्रतिशत बढ़ गया है। कृषि क्षेत्र के अन्तर्गत वर्ष 1960-61 और 1968-69 में क्रमशः 2.90 और 2.23 प्रतिशत भूमि में सिचाई होती थी। इस अवधि से सिंचाई क्षेत्र में 3.73 प्रतिशत की वृद्धि हुई है,

(iii) पास के नगर से विभिन्न दूरी सीमा के अन्तर्गत प्रति ग्राम कृष्य खाली भूमि का औसत निम्न सारणी में दर्शाया गया है:—

पास के नगर से दूरी	कुल ग्रामों की संख्या	कुल भूमि जिसमें खेती होती है	प्रति ग्राम औसत भूमि जिसमें खेती होती है	कुल कृष्य खाली भूमि	प्रति ग्राम औसत कृष्य खाली भूमि	प्रति ग्राम औसत भूमि जिसमें कृषि होती है से प्रतिग्राम कृष्य खाली भूमि का प्रतिशत
1	2	3	4	5	6	7
5 कि.मी. या कम	15	6,599.39	439.96	5,969.15	397.94	90.45
6—10 कि.मी.	42	17,154.99	408.45	9,039.43	215.22	52.69
11—15 कि.मी.	69	26,303.76	381.21	15,998.23	231.86	60.82
16—25 कि.मी.	153	82,699.35	540.52	31,352.10	204.92	37.91
26—50 कि.मी.	529	299,184.76	565.57	127,910.33	241.80	42.75
51—100 कि.मी.	287	133,473.80	465.06	53,372.27	185.97	39.99
101—200 कि.मी.	..	..	..	..	..	..
201 कि.मी. और अधिक	..	..	..	..	..	..
क्षेत्रफल प्राप्त नहीं हुआ		..	..	..	..	..
योग	1,095	565,416.05	..	243,641.51	..	..

साधारणतः जो ग्राम नगरीय क्षेत्र के पास होते हैं उनमें कृष्य खाली भूमि का अनुपात कम होता है, परन्तु उपर्युक्त सारणी से ज्ञात होता है कि 6-10 कि. मी., 16-25 कि मी. और 51-100 कि. मी. में दूरी सीमा में कुछ भिन्नता है।

सम्पूर्ण जिले में 243,642 एकड़ (पूर्ण अंको में) कृष्य खाली भूमि है जो जिले के ग्रामों के कुल क्षेत्रफल का लगभग 15 प्रतिशत है। प्रत्येक तहसील में कृष्य खाली भूमि का प्रतिशत निम्न प्रकार है :-

क्रमांक	तहसील	कृष्य खाली भूमि का प्रतिशत
1	2	3
1	अजयगढ़	20.22
2	पन्ना	13.00
3	पवई	16.63
	जिला	15.39

स्पष्ट है कि तुलनात्मक रूप से पन्ना तहसील में कृष्य खाली भूमि का प्रतिशत (13.00) कम है, जब कि अजयगढ़ तहसील में अधिकतम (20.22) प्रतिशत है।

नगर निर्देशिका

यह सात प्रपत्रों के रूप में है। यह उचित होगा कि इन प्रपत्रों में संग्रहित जानकारी पर चर्चा करने के पूर्व नगरीय क्षेत्र निर्धारित करने वाले तथ्यों को समझा जावे।

(i) **नगर की परिभाषा.**— 1961 की जनगणना में नगर से तात्पर्य वह स्थान थे जहां या तो (1) नगर पालिका, केन्टोनमेन्ट अथवा नगर निगम हो या (2) कम से कम 5,000 की जनसंख्या हो और तीन चौथाई वयस्क पुरुष गैर-काश्तकारी कार्य में कार्यरत हों। इस परिभाषा के आधार पर 1961 की जनगणना में 219 स्थानों को प्रारम्भ में नगर माना गया था। सात स्थान परिभाषा के आधार पर सही नहीं ठहरे परन्तु सूची में परिवर्तन इस आधार पर नहीं किया गया कि चौदह स्थान महज नगर पालिका होने के आधार पर सम्मिलित हो गये थे और सात अन्य स्थानों के सम्मिलित होने से उपस्थित विषमता में कोई खास वृद्धि नहीं होती थी। 1971 की जनगणना में नगर की परिभाषा में कोई उल्लेखनीय परिवर्तन नहीं किया गया तथा 247 नगरों की सूची बनाई गई। बाद में 3 अन्य स्थानों को, जिनमें दो नगर पालिका स्थापित होने से तथा तीसरे में नगरीय क्षेत्र निर्धारित करने वाले आवश्यक तथ्यों की पूर्ति होने से, सम्मिलित कर अन्तिम सूची 250 नगरों की बनाई गई। जो स्थान नगर में सम्मिलित नहीं है उन्हें ग्रामों की सूची में सम्मिलित किया गया है।

(ii) **नगरीय क्षेत्र समूह.**—1971 की जनगणना से नगरीय क्षेत्र समूह की विचार धारणा की गई। जिला जनगणना पुस्तिका में जनसंख्या के आंकड़ों को इस तरह प्रस्तुत किया जावेगा जिससे कि वास्तविक नगरीय क्षेत्र समूह एक मान्य अस्तित्व रहे और जिसके आंकड़ों में विधानानुकूल (नगर पालिका/अन्य वैधानिक सीमा) नगरीय क्षेत्र के अतिरिक्त उसकी अन्य दिशाओं की वृद्धियों के आंकड़े भी शामिल रहें। इन वृद्धियों में स्पष्ट रूप से ऐसे क्षेत्र सम्मिलित रहेंगे जो वस्तुतः नगरीय हैं और लगातार फैलाव के अन्तर्गत् हैं। यह इसलिए आवश्यक समझा गया जिससे कि भविष्य में किसी नगरीय क्षेत्र समूह की तुलना या अध्ययन यथार्थता से पूर्ण हो एवं जिस वस्तुस्थिति पर, नगर पालिका सीमा को निश्चित करने एवं नगरीय क्षेत्र में वृद्धि करने के मध्य लगने वाले समय का प्रभाव न हो सके।

(iii) **प्रमाप नगरीय क्षेत्र (स्टेण्डर्ड अर्बन एरिया).**— 1971 की जनगणना में इस नवीन विचार धारणा को विकसित किया गया है और प्रमाप नगरीय क्षेत्र (स्टेण्डर्ड अर्बन एरिया) की आवश्यकताएं निम्न है.—

1. मुख्य नगर की जनसंख्या कम से कम 50,000 होना चाहिये।

2. अन्य नगरों और ग्रामीण प्रशासनिक इकाइयों से लगातार क्षेत्र का मुख्य नगर से घनिष्ठ सामाजिक एवं आर्थिक सम्बन्ध होना चाहिये।

3. सम्भावना ऐसी हो कि 2 या 3 दशाब्दियों में यह सम्पूर्ण क्षेत्र पूर्ण रूप से नगरीय हो जावेगा। लगातार 3 दशाब्दियों तक एक निश्चित नगरीय क्षेत्र के लिए तुलनात्मक आंकड़े प्रस्तुत करने के उद्देश्य से यह विचार धारणा विकसित की गई है जो अर्थपूर्ण है।

सात विवरण पत्रक.—नगरों के बारे में बहुत ही उपयोगी जानकारी पृथक् पृथक् विवरण पत्रकों में विभिन्न स्त्रोतों से एकत्रित कर प्रस्तुत की गई है। प्रत्येक विवरण पत्रक में स्त्रोत तथा समय का उल्लेख किया गया है। यहां यह लिखना असंगत न होगा कि विभिन्न स्त्रोतों से एकत्रित की गई जानकारी के विश्लेषण में स्थूल वर्णन अथवा अपर्याप्त जानकारी के कारण त्रुटि रह जाना संभव है। फिर भी जो जानकारी एकत्रित कर प्रस्तुत की गई है व नगर की वर्तमान प्रगति पर समुचित प्रकाश डालती हैं।

विवरण क्रमांक 1.— इस विवरण पत्रक में प्रत्येक नगर की 1901 से 1971 तक की जनसंख्या वृद्धि तथा 1970 में नगर के प्रशासनिक ढांचें की जानकारी है। नगर का प्रशासन नगर पालिका, नगर निगम, केन्टोनमेंट, ग्राम पंचायत अथवा नोटिफाइड एरिया कमेटी जिस रूप में है, उसका उल्लेख है।

विवरण क्रमांक 2.—इस विवरण पत्रक में नगरों की स्थिति (अक्षांश देशांश) वर्षा, तापमान, एक लाख से अधिक आबादी वाले शहर, राज्य, जिला एवं तहसील मुख्यालय तथा रेलवे स्टेशन आदि से दूरी की जानकारी का समावेश है।

विवरण क्रमांक 3.—इस विवरण पत्रक में स्थानीय संस्था का विभिन्न मदों में आय-व्यय का ब्यौरा दिया गया है जिससे कि उसकी ऋण की स्थिति, आर्थिक स्थिति तथा जनहित के कार्यों पर व्यय आदि का अन्दाज लग सके। 1968-69 से 1970-71 अर्थात् तीन वर्ष के आंकड़े प्रस्तुत किये गये हैं ताकि, यह पता लग सके कि वित्तीय स्थिति प्रगति की ओर है या नहीं।

विवरण क्रमांक 4.—इस विवरण पत्रक में उपलब्ध सुविधाओं का उल्लेख है, जैसे सड़क निर्माण, गंदे पानी के बहाव की स्थिति, पानी, बिजली आदि।

विवरण क्रमांक 5.—इस विवरण पत्रक में शिक्षा, स्वास्थ्य तथा मनोरंजन के क्षेत्र में उपलब्ध सुविधाओं का उल्लेख है।

विवरण क्रमांक 6.— इस विवरण पत्रक में नगरों में उपलब्ध उद्योग, व्यापार तथा बैंकिंग की सुविधाओं का उल्लेख है।

विवरण क्रमांक 7.— इस अन्तिम विवरण पत्रक में नगरों की 1971 की जनसंख्या का धर्म और अनुसूचित जाति/अनुसूचित जन-जाति का (पुरुष/स्त्री) वर्गीकरण दिया गया है। 1971 की जनगणना के आधार पर केवल यही एक विवरण पत्रक है।

नगर

पन्ना जिले में 3 तहसीलें और 2 नगर निम्न प्रकार है :-

क्रमांक	तहसील	नगर	स्थानीय कोड नम्बर	वर्ग
1	2	3	4	5
1	अजयगढ़	अजयगढ़	9/I	V
2	पन्ना	पन्ना	9/II	III
3	पवई	..	..	..

केवल 2 तहसील मुख्यालय, नगर हैं। पन्ना, जिले का मुख्यालय है और 1901 से नगर वर्गीकृत है, जब कि अजयगढ़ 1921 में प्रथम बार नगर वर्गीकृत हुआ था। अजयगढ़ केवल 1961 में अवर्गीकृत रहा था। अजयगढ़ और पन्ना नगरों की निम्न बाह्य वृद्धियां हैं:-

क्रमांक	नगर का नाम	ग्राम का नाम	आंशिक/पूर्णत	स्थानीय कोड नं.
1	2	3	4	5
1	अजयगढ़	माधोगंज	पूर्णतः	58
2	पन्ना	पन्नागिर्द	पूर्णतः	142

जिले में कोई प्रमाप नगरीय क्षेत्र नहीं है, क्योंकि किसी नगर की जनसंख्या 50,000 से अधिक नहीं है।

विवरण पत्रक— 1 (i) 1970 में नगर प्रशासन का वर्ग विवरण पत्रक के कालम 5 में दर्शाया गया है। पन्ना में नगर पालिका है, जब कि अजयगढ़ में ग्राम पंचायत है। नगरों की जनसंख्या, जब से वे लगातार नगर वर्गीकृत हुए हैं, में साधारणत प्रत्येक दशाब्दी में केवल निम्न दशाब्दियों को छोड़कर निरन्तर वृद्धि हुई है:-

क्रमांक	नगर का नाम	दशाब्दी जनसंख्या		जनसंख्या में कमी
		वर्ष	जनसंख्या	
1	2	3	4	5
1	अजयगढ़	1941	4,746	
		1951	3,561	1,185
2	पन्ना	1901	11,346	
		1911	10,756	590
		1911	10,756	
		1921	10,106	650
		1941	13,375	
		1951	12,244	1,131

1901—1911 दशाब्दी में पन्ना नगर की जनसंख्या में कमी हुई है। जनसंख्या में यह कमी आंशिक प्रव्रजन के कारण हुई प्रतीत होती हैं क्योंकि दशाब्दी में जिले की जनसंख्या में वृद्धि हुई है।

देशव्यापी इन्फ्लुएन्जा बीमारी के कारण 1911–1921 में पन्ना नगर की जनसंख्या में कमी हुई थी।

1941–1951 दशाब्दी में दोनों नगरों की जनसंख्या में कमी हुई थी। इस दशाब्दी में जनसंख्या में कमी के कारणों के संबंध में पन्ना जिले की जिला जगगणना पुस्तिका, 1961 के निम्न अंश से कुछ संकेत मिलते है:—

"As in the first war the Chhatrasal Infantory from Panna was sent abroad and it suffered casualties.*

(ii) विवरण पत्रक के खाना 14 में 1961 का नगरों का कार्यात्मक वर्ग दर्शाया गया है जो निम्नानुसार है:—

कार्यात्मक वर्ग	नगरों की कुल संख्या
1	2
सेवाएं	1

उपर्युक्त सारणी केवल एक नगर के संबंध में हैं क्योंकि 1961 में अजयगढ़ नगर अवर्गीकृत हुआ था।

नौ औद्योगिक श्रेणियों को निम्न 5 कार्यात्मक वर्गों में वर्गबद्ध किया गया था:—

(1) प्राथमिक क्रियाएं (श्रेणी-I-काश्तकार: श्रेणी II-खेतिहर मजदूर और श्रेणी III-खान खोदना, खान से पत्थर निकालना, पशुपालन, शिकार इत्यादि को सम्मिलित करके)

(2) औद्योगिक (श्रेणी IV–पारिवारिक उद्योग, श्रेणी, V-पारिवारिक उद्योगों के अतिरिक्त अन्य वस्तुओं के बनाने में और श्रेणी VI-निर्माण कार्यों में, को सम्मिलित करके)

(3) व्यापारिक (श्रेणी VII—वाणिज्य एवं व्यवसाय में)

(4) परिवहन (श्रेणी VIII—परिवहन, संग्रह और संचार में)

(5) सेवाएं (श्रेणी IX—अन्य सेवाओं में)

उपर्युक्त 5 कार्यात्मक वर्गों के समस्त काम करने वालों का प्रत्येक नगर के लिए प्रतिशत निकालकर, प्रत्येक नगर का अधिभावी कार्य (कार्यों) को निश्चित किया गया था। यदि नगर के समस्त काम करने वालों में से 40 प्रतिशत से अधिक किसी एक कार्यात्मक वर्ग में आये तो उस नगर का वह कार्यात्मक वर्ग माना गया है। यदि किसी नगर में एक कार्यात्मक वर्ग में 40 प्रतिशत कार्य करने वाले नहीं आये तो 2 अधिभावी श्रेणियों, जिनमें सम्मिलित रूप से 60 प्रतिशत से अधिक काम करने वाले हों, उनको उस नगर का कार्यात्मक वर्ग निश्चित किया गया है। यदि 2 श्रेणियों में समस्त काम करने वालों में 60 प्रतिशत से अधिक काम करने वाले नहीं आये तो प्रथम तीन कार्यात्मक वर्गों को उस नगर का कार्यात्मक वर्ग निश्चित किया गया।

विवरण पत्रक 2—1969 में प्राकृतिक स्वरूप और स्थिति इस विवरण पत्रक में दर्शाई गई है। पन्ना जिले का निर्माण मुख्यतः भूतपूर्व पन्ना और अजयगढ़ देशी राज्यों को मिला कर हुआ है। यद्यपि चरखारी, बिजावर, छतरपुर भूतपूर्व देशी राज्यों तथा उत्तर-प्रदेश के कुछ ग्रामों को भी इस जिले में विलीन किया गया है। 1-4-1949 को विन्ध्य प्रदेश में देशी राज्यों के विलिनीकरण से इस जिले का निर्माण हुआ था। 1951–1961 दशाब्दी में पन्ना जिले की रघुराजनगर तहसील के 2 ग्राम अजयगढ़ तहसील को हस्तांतरित किये गये तथा इसके अतिरिक्त जिले में कोई मुख्य परिवर्तन नहीं हुआ।**

प्राकृतिक रूप में जिला राज्य के उत्तर पूर्व मे स्थित है और अनियमित आकार का है। जिले का चौड़ा दक्षिणी भाग पवई तहसील में, और उत्तर में अजयगढ़ की ओर सकरी पट्टी है।†

* District Census Hand Book--Census of India, 1961– Panna District, Page xlvii

** District Census Hand Book—Census of India, 1961—Panna District, page xxxvii

† District Census Hand Book—Census of India, 1961—Panna District, page xxxvii

जलवायु साधारणत: गर्म है परन्तु शीत ऋतु में कभी-कभी अत्यन्त ठंड पड़ती है। जिले में दक्षिण-पश्चिम मानसून से वर्षा होती है।

अजयगढ़ नगर के लिए सतना के वर्षा और तापमान के आँकडे दर्शाए गए हैं क्योंकि अजयगढ़ की जानकारी प्राप्त नहीं है और वर्षा और तापमान प्राय: समान हैं। इसी कारण से पन्ना के लिए भी सतना का तापमान दर्शाया गया है।

नगरों में वार्षिक वर्षा लगभग 1,137 मि.मी. से 1,214 मि. मी. होती है। नगरों की अधिकतम और न्यूनतम तापमान सीमा 32.1° से. ग्रे. से 18.7° से. ग्रे. है।

दोनों नगर बस मार्ग पर हैं। दोनों नगरों के लिए सतना पास का रेलवे स्टेशन है। जिले के दोनों नगरों के लिए सड़क द्वारा, जबलपुर, पास का नगर है। जिला मुख्यालय, भोपाल से सड़क द्वारा 408 कि. मी की दूरी पर है।

विवरण पत्रक 3.–1971 की जनसंख्या के आधार पर नगरों को निम्न वर्गों में वर्गीकृत किया गया है :–

क्रमांक	नगर का नाम	जनसंख्या	वर्ग
1	2	3	4
1	अजयगढ़	5,461	V
2	पन्ना	22,316	III

विवरण पत्रक के अनुसार, केवल निम्न को छोड़कर सभी स्थानीय संस्थाओं का कुल व्यय, कुल आय के अन्तर्गत है।

क्रमांक	नगर की स्थानीय स्वशासन संस्था	अधिक व्यय वाले वर्ष	कुल आय	कुल व्यय	आय से अधिक व्यय की राशि	कुल आय से अधिक व्यय का प्रतिशत
1	2	3	4	5	6	7
1	अजयगढ़	1969–70	26,300	35,100	8,800	33.46
2	पन्ना	1970–71	245,100	265,600	20,500	8.36

उपर्युक्त सारणी के कालम 7 से स्पष्ट है कि अजयगढ़ की स्थानीय स्वशासन संस्था का 1969-70, में कुल आय से अधिक व्यय का प्रतिशत 30 से अधिक है। इसका मुख्य कारण सार्वजनिक उपयोगी कार्यों और सामान्य प्रशासन से संबंधित मदों के अन्तर्गत अधिक व्यय होना है।

पन्ना की स्थानीय स्वशासन संस्था की करों इत्यादि से आय में इन वर्षों में वृद्धि हुई है, जबकि अजयगढ़ की स्थानीय स्वशासन संस्था की आय में निरन्तर प्रति वर्ष कमी होती गई है।

निम्न वर्षो को छोड़कर स्थानीय स्वशासन संस्थाओं की कुल आय में निरन्तर वृद्धि हुई है :–

क्रमांक	नगर की स्थानीय स्वशासन संस्था	वर्ष
1	2	3
1	अजयगढ़	1969–70
2	पन्ना	1970–71

स्थानीय स्वशासन संस्थाओं की आय में शासकीय अनुदान से पर्याप्त अनुपूर्ति हुई है। पन्ना की स्थानीय स्वशासन संस्था ने वर्ष 1969–70 में कर्ज लिया है। प्रमुख मदों के अन्तर्गत प्रति व्यक्ति आय और व्यय निम्न सारणी में दर्शाया गया है :–

नगर का वर्ग	नगरों की संख्या	वर्ष	प्रति व्यक्ति (रुपयों में) आय: कुल आय	करों आदि से आय	अन्य साधनो से आय	व्यय: कुल व्यय	लोक स्वास्थ्य एवं सुविधाओं पर व्यय	लोक संस्थाओं पर व्यय	अन्य सभी मदों पर व्यय
1	2	3	4	5	6	7	8	9	10
वर्ग–I (100,000 और अधिक)	..	..	..	..	..	..	..	..	..
वर्ग–II (50,000–99,999)	..	..	..	..	..	..	..	..	..
वर्ग–III (20,000–49,999)	..	1968–69	8.73	6.62	2.11	6.85	1.01	..	5.84
		1969–70	11.67	8.24	3.43	10.36	0.73	..	9.63
		1970–71	10.98	9.67	1.31	11.90	5.91	..	5.99
वर्ग–IV (10,000–19,999)	..	..	..	..	..	..	..	..	..
वर्ग–V (5,000—9,999)	1	1968–69	6.57	2.97	3.60	5.07	1.74	0.26	3.07
		1969–70	4.82	2.69	2.13	6.43	2.14	0.93	3.36
		1970–71	5.04	2.58	2.46	4.74	2.01	0.42	2.31
वर्ग–VI (5,000 और कम)	..	..	..	..	..	..	..	..	..

उपर्युक्त सारिणी से स्पष्ट है कि प्रति व्यक्ति कुल आय और कुल व्यय में उचित सामंजस्य है और कुछ प्रकरणों में प्रति व्यक्ति कुल व्यय कुल आय की अपेक्षा अधिक है। लोक स्वास्थ्य और सुविधाओं पर करों आदि से प्रति व्यक्ति आय के अनुपात में व्यय प्रोत्साहक रहा है। कई प्रकरणों में, स्थानीय स्वशासन संस्थाओं का विवरण पत्रक 3 के कालम 15 'अन्य' के अन्तर्गत दर्शाया व्यय, कुल व्यय का अत्यधिक प्रतिशत है।

विवरण पत्रक 4.–दोनो नगरों में विद्युत् प्रदाय है। उद्योगों के लिये भी विद्युत् दी गई है। नगरों में सड़कों पर प्रकाश व्यवस्था है। नल द्वारा पेय जल की सुविधा केवल पन्ना में है। अग्नि शामक दल किसी भी नगर में नहीं है।

विवरण पत्रक 5.–(i) **चिकित्सा सुविधाएं**–शासकीय चिकित्सालय केवल पन्ना में है, जब कि अजयगढ़ में केवल प्राथमिक स्वास्थ्य केन्द्र है। चिकित्सालय के अतिरिक्त पन्ना में एक परिवार नियोजन विरुजालय भी है। प्रति 1,000 व्यक्ति बिस्तरों की संख्या निम्न सारिणी में दर्शायी गई है :—

चिकित्सा संस्थाओं में बिस्तरों की संख्या	प्रति 1,000 व्यक्ति बिस्तरों की संख्या
1	2
76	2.7

(ii) **शैक्षणिक सुविधाएं**.–केवल पन्ना में सम्मिलित महाविद्यालय है। दोनों नगरों में उच्चतर / उच्च माध्यमिक शालाएं है। प्रति हजार व्यक्तियों के लिए उच्चतर / उच्च, कनिष्ठ माध्यमिक और प्राथमिक शालाओं की संख्या निम्न सारणी में दर्शाई गई है। वास्तविकता को ध्यान में रखकर इस सारणी में प्राथमिक और कनिष्ठ माध्यमिक शालाओं की संख्या के लिए आयु समूह 0–14 और उच्चतर / उच्च माध्यमिक शालाओं के लिए आयु समूह 15–19 को आधार माना गया है।

क्रमांक	नगर का नाम	संख्या प्रति हजार जनसंख्या: उच्चतर/उच्च माध्यमिक शाला	कनिष्ठ माध्यमिक शाला	प्राथमिक शाला
1	2	3	4	5
1	अजयगढ़	1.9	0.4	1.2
2	पन्ना	1.4	0.5	1.6

(iii) **मनोरंजन और सांस्कृतिक सुविधाएं**.–पन्ना में छविगृह हैं, जब कि सार्वजनिक पुस्तकालय, वाचनालय की सुविधा दोनों नगरों में है।

विवरण पत्रक 6.—दोनों नगरों में बैंक की सुविधा उपलब्ध है। अजयगढ़ में एक कृषि साख समिति है, जब कि पन्ना में एक गैर-कृषि साख समिति है। नगरों में शक्कर, मिट्टी का तेल नमक, चावल, गेहूं और दालें मुख्यतः आयात की वस्तुएं हैं। अजयगढ़ से तुअर दाल, कोयला और लकड़ी मुख्यतः निर्यात की वस्तुएं है, जब कि पन्ना से हीरा, पत्थर और मछली निर्यात की वस्तुएं है; यह उल्लेखनीय है कि राज्य में केवल पन्ना ही ऐसा जिला है जहां हीरे की खदानें हैं। अजयगढ़ में ईंट और कोयला मुख्यतः स्थानीय निर्मित वस्तुएं हैं, जबकि हीरे के आभूषणों का निर्माण पन्ना में होता है।

विवरण पत्रक 7.—नगरीय जनसंख्या का लगभग 80 प्रतिशत भाग पन्ना नगर में है, शेष अजयगढ़ में है। अधिकतम नगरीय जनसंख्या हिंदू धर्म मानती है, इसके बाद इस्लाम धर्म मानने वालों की जनसंख्या है। विभिन्न धर्म मानने वाले और अनुसूचित जाति और अनुसूचित जनजाति की नगर वार जन संख्या का प्रतिशत निम्न सारणी में दर्शाया गया है।

		प्रतिशत									
क्रमांक	नगर का नाम	बौद्ध	ईसाई	हिन्दू	जैन	इस्लाम	सिख	अन्य	धर्म नहीं बताया गया	अनुसूचित जाति का प्रतिशत	अनुसूचित जनजाति का प्रतिशत
1	2	3	4	5	6	7	8	9	10	11	12
1	अजयगढ़	0.24	0.11	84.33	0.73	14.54	0.05	..	..	10.69	8.31
2	पन्ना	..	0.35	80.01	1.57	17.81	0.25	0.01	..	7.09	0.87

पन्ना नगर में बौध्द धर्म मानने वालों की जनसंख्या नहीं है। अन्य धर्म मानने वालों का प्रतिशत नगण्य है। अजयगढ़ में अनुसुचित जाति का प्रतिशत 10 से कुछ अधिक है, जबकि पन्ना में यह 10 से कम है। अजयगढ़ में अनुसुचित जन जाति का प्रतिशत लगभग 8 है, जब कि पन्ना में नगण्य है।

ग्राम निर्देशिका

ग्राम
सुख-सुविधाएं
अजयगढ़

स्थानीय कोड नम्बर	ग्राम का नाम	ग्राम का कुल क्षेत्रफल (एकड़ में)	ग्राम में उपलब्ध सुख-सुविधाएं					
			शिक्षा सम्बन्धी	चिकित्सा सम्बन्धी	बिजली सम्बन्धी	पेय-जल सम्बन्धी	परिवहन सम्बन्धी	डाक तथा तार सम्बन्धी
1	2	3	4	5	6	7	8	9
1	कुड़ई	740.00	..	..	..	कु.	..	..
2	गुमानगंज	1,069.00	प्रा.शा.(1)	..	..	कु.	..	..
3	बिलाई	900.00	प्रा.शा.(1)	..	..	कु.	..	..
4	मोहारी	266.00	..	..	..	कु.	..	..
5	सिमरा कलां	535.00	..	..	..	कु.	..	..
6	बरयारपुर भुमियान	1,584.00	प्रा.शा.(1)	प.नि.के(1)	..	कु.	क.स.	..
7	मझगन्वां कोड़ाई	578.00	..	..	..	कु.	..	..
8	सब्दुवा	2,452.00	पू.मा.शा.(1)	..	..	कु.	..	डा.
9	झिन्ना	1,067.00	प्रा.शा.(1)	..	..	कु.	..	..
10	भापतपुर कुर्मियान	2,265.00	प्रा.शा.(1),पू.मा.शा.(1)	..	..	कु.	..	..
11	सलैया (भापतपुर)	1,060.00	प्रा.शा.(1)	..	..	कु.	..	..
12	दुगरहो	364.00	..	..	..	कु.	..	..
13	बनहरी कलां	1,432.00	प्रा.शा.(1)	प.नि.के.(1)	..	कु.	प.स.	डा.
14	हनुमतपुर	1,343.00	प्रा.शा.(1)	..	..	कु.	प.स.	..
15	देवरा भापतपुर	1,305.00	प्रा.शा.(1),पू.मा.शा.(1)	..	..	कु.	..	..
16	नाहरपुर	367.00	..	..	..	कु.	..	..
17	पड़रहा	544.00	प्रा.शा.(1)	..	..	कु.	..	..
18	बरहापुर	426.00	..	..	..	..	..	..
19	मोहान्वा	3,519.00	प्रा.शा.(1)	..	..	कु.	..	..
20	कुंवरपुर	1,848.00	प्रा.शा.(1)	..	..	कु.	प.स.	..
21	मजगवां	4,350.00	प्रा.शा.(1)	..	:	कु.	क.स.	डा.
22	धवारी	760.00	..	..	..	कु.	क.स.	..
23	पाठा	3,686.00	प्रा.शा.(1)	..	..	कु.	..	..
24	बनहरी खुर्द	575.00	..	..	..	कु.	..	..
25	राजापुर कलां	67.00	..	..	..	कु.	क.स.	..
26	रायपुर	407.00	..	..	..	कु.	क.स.	..
27	सिमरा खुर्द	458.00	प्रा.शा.(1)	..	..	कु.	प.स.	..
28	बाराडांड़े का	205.00	..	..	..	कु.	प.स.	..
29	बारा कगरे का	2,020.00	..	..	..	कु.	क.स.	..
30	भानपुर	1,800.00	..	..	..	कु.	..	..
31	सिनहाई	643.00	..	..	..	कु.	प.स.	..
32	उदयपुर	2,430.00	प्रा.शा.(1)	..	..	कु.	..	..
33	बरकोला खुर्द	2,097.00	प्रा.शा.(1)	..	..	कु.	..	..
34	जैतुपुर	1,517.00	प्रा.शा.(1)	..	..	कु.	..	..
35	सानगुरैया	762.00	प्रा.शा.(1)	..	..	कु.	..	..
36	फरस्वाहा	1,299.00	प्रा.शा.(1)	..	..	कु.	..	..
37	सिमर्दा	1,452.00	..	..	..	कु.	..	..
38	हनमत डाँड़ी	151.00	..	..	..	कु.	..	..
39	खिमरिया	368.00	प्रा.शा.(1)	..	..	कु.	..	..
40	खोरा मझपटिया	2.290.00	..	..	..	कु.	प.स.	..
41	पैरहा	311.00	..	..	..	कु.	..	..
42	बहादुरपुर	86.00	..	..	..	कु.	..	..
43	लायंचा	533.00	..	..	..	कु.	..	..
44	सिलोना	117.00	..	..	..	कु.	..	..

निर्देशिका
एवं भूमि उपयोग
तहसील

भूमि उपयोग (अर्थात् विभिन्न प्रकार के भूमि उपयोगों के अन्तर्गत् आने वाले क्षेत्र) एकड़ में								
मुख्य खाद्य	वन	सिंचित	असिंचित	कृष्य खाली भूमि	कृषि के लिए अनुपलब्ध क्षेत्र जिसमें कृषि नहीं की जा सकती	सबसे पास का नगर और दूरी (कि.मी. में)	ग्राम में साप्ताहिक बाजार लगता हो, तो उसका दिन	अभ्युक्ति धार्मिक, ऐतिहासिक अथवा पुरातत्वीय महत्व के स्थानों के उल्लेख सहित
10	11	12	13	14	15	16	17	18
गेहूँ, चना	65.00	..	344.00	279.00	52.00	अजयगढ़ 32.0	..	..
गेहूँ, चना	62.00	69.00	858.00	429.00	272.00	अजयगढ़ 27.2	..	..
गेहूँ, चना	68.00	98.00	256.00	398.00	80.00	अजयगढ़ 28.8	..	..
गेहूँ, चना	50.00	11.00	80.00	114.00	11.00	अजयगढ़ 32.0	..	..
गेहूँ, चना	67.00	62.00	214.00	108.00	84·00	अजयगढ़ 27.2	..	..
गेहूँ, चना	11.00	292.00	570.00	405.00	306.00	अजयगढ़ 24.0	..	..
गेहूँ, चना	27.00	17.00	270.00	175.00	89.00	अजयगढ़ 27.2	..	..
गेहूँ, चना	653.00	379.00	623.00	686.00	111.00	अजयगढ़ 20.8	..	..
गेहूँ, चना	129.00	160.00	649.00	66.00	63.00	पन्ना 12.8	..	..
गेहूँ, चना	85.00	362.00	1,313.00	217.00	288.00	पन्ना 16.0	..	..
गेहूँ, जौ	106.00	31.00	256.00	90.00	577.00	पन्ना 12.8	..	..
गेहूँ, जौ	..	82.00	223.00	25.00	34.00	अजयगढ़ 22.4	..	..
गेहूँ, जौ	..	465.00	587.00	298.00	82.00	अजयगढ़ 12.8	..	..
गेहूँ, जौ	..	461.00	649.00	96.00	137.00	अजयगढ़ 12.8	..	..
गेहूँ, चना	203.00	429.00	210.00	170.00	293.00	अजयगढ़ 20.8	..	..
..	..	45.00	90.00	213.00	19.00	अजयगढ़ 20.8	..	..
गेहूँ, चना	141.00	224.00	57.00	40.00	82.00	अजयगढ़ 20.8	..	..
..	..	30.00	227.00	159.00	10.00	अजयगढ़ 20.8	..	..
गेहूँ, चना	..	..	2,511.00	585.00	423.00	अजयगढ़ 20.8	..	..
गेहूँ, कोदो	432.00	241.00	564.00	545.00	66.00	अजयगढ़ 11.2	..	..
गेहूँ, कोदो	1,640.00	6.00	1,873.00	363.00	468.00	अजयगढ़ 11.2	..	..
जौ, कोदो	..	80.00	221.00	420.00	39.00	अजयगढ़ 8.0	..	..
जौ, कोदो	2,200.00	124.00	373.00	522.00	467.00	अजयगढ़ 9.62	..	..
जौ, कोदो	24.00	79.00	293.00	174.00	5.00	अजयगढ़ 11.2	..	..
जौ, कोदो	..	4.00	33.00	28.00	2.00	अजयगढ़ 3.2	..	..
जौ, कोदो	..	32.00	223.00	116.00	36.00	अजयगढ़ 11.2	..	..
जौ, कोदो	..	70.00	143.00	208.00	37.00	अजयगढ़ 4.8	..	..
जौ, कोदो	..	26.00	127.00	31.00	21.00	अजयगढ़ 4.8	..	..
गेहूँ, चना	367.00	5.00	1,201.00	345.00	102.00	अजयगढ़ 11.2	..	..
गेहूँ, चना	259.00	64.00	916.00	315.00	246.00	अजयगढ़ 12.8	..	..
गेहूँ, चना	..	18.00	431.00	160.00	34.00	अजयगढ़ 6.4	..	..
गेहूँ, चना	170.00	132.00	1,096.00	727.00	305.00	अजयगढ़ 12.8	..	..
गेहूँ चना	43.00	194.00	713.00	944.00	203.00	अजयगढ़ 9.6	..	..
गेहूँ, कोदो	477.00	47.00	337.00	485.00	171.00	अजयगढ़ 8.0	..	..
गेहूँ, चना	23.00	8.00	469.00	192.00	70.00	अजयगढ़ 8.0	..	..
चावल	..	214.00	541.00	367.00	177.00	अजयगढ़ 9.6	..	..
ज्वार, कोदो	762.00	29.00	177.00	360.00	124.00	अजयगढ़ 6.4	..	..
ज्वार	..	..	50.00	96.00	5.00	अजयगढ़ 6.4	..	..
गेहूँ, ज्वार	..	7.00	214.00	53.00	94.00	अजयगढ़ 12.8	..	..
गेहूँ, ज्वार	1,100.00	8.00	375·00	227.00	580.00	अजयगढ़ 11.2	..	..
गेहूँ, ज्वार	..	5.00	201.00	82.00	23.00	अजयगढ़ 11.2	..	..
गेहूँ, ज्वार	..	1.00	56.00	11.00	18.00	अजयगढ़ 11.2	..	..
गेहूँ, ज्वार	..	4.00	351.00	133.00	45.00	अजयगढ़ 12.8	..	..
गेहूँ, ज्वार	..	..	99.00	..	18.00	अजयगढ़ 11.2	..	..

स्थानीय कोड नम्बर	ग्राम का नाम	ग्राम का कुल क्षेत्रफल (एकड़ में)	ग्राम में उपलब्ध सुख-सुविधाएं					
			शिक्षा सम्बन्धी	चिकित्सा सम्बन्धी	बिजली सम्बन्धी	पय-जल सम्बन्धी	परिवहन सम्बन्धी	डाक तथा तार सम्बन्धी
1	2	3	4	5	6	7	8	9
45	सुनहरा	629.00	प्रा.शा.(1)	..	..	कु.	..	..
46	हरसेनी	679.00	..	..	..	कु.	प.स.	..
47	पिस्टा	3,739.00	प्रा.शा.(1)	..	..	कु.	क.स.	डा.
48	रामपुर	254.00	..	..	..	कु.	..	..
49	गड़रपुर	657.00	प्रा.शा.(1)	..	..	कु.	..	..
50	देवगाँव	758.00	..	..	..	कु.	प.स.	डा.
51	बरयारपुर	736.00	प्रा.शा.(1)	..	..	कु.	..	..
52	बिमतहा	573.00	प्रा.शा.(1)	..	..	कु.	प.स.	..
53	सलैया	1,298.00	प्रा.शा.(1)	..	..	कु.	..	..
54	आलमपुर	156.00	..	..	..	कु.	प.स.	..
55	किशुनपुर	742.00	प्रा.शा.(1)	..	..	कु.	प.स.	..
56	बहादुरगंज	266.00	प्रा.शा.(1)	..	..	कु.	..	..
57	बड़ीरुंध	1,616.00	..	..	..	कु.	..	..
58	माधोगंज	355.00	प्रा.शा.(1)	..	सि.,उ.	कु.	प.स.	..
59	आरामगंज	58. 0	..	प.नि.के.(1)	रो.,सि.,उ.	कु.	प.स.	डा.
60	परतापपुर	481.00	प्रा.शा.(2)	..	..	कु.	प.स.	..
61	तरौनी	838.00	प्रा,शा.(1)	..	रो.,उ.	कु.	प.स.	..
62	विश्रामगंज	4,184.00	प्रा.शा.(1)	..	..	कु.	प.स.	..
63	भुजवई	1,023.00	..	..	..	कु.	प.स.	..
64	सिंहपुर	1,381.00	प्रा.शा.(1)	..	रो.,सि.	कु.	प.स.	डा.
65	कल्याणपुर	524.00	प्रा.शा.(1)	..	..	कु.	..	..
66	चुनहा	2,020.00	..	..	..	कु.	..	..
67	चतैनी	1,035.00	..	..	..	कु.	..	..
68	भसूंडा	3,041.00	..	..	..	कु.	..	..
69	भैरहा	3,199.00	प्रा.शा.(1)	..	..	कु.	प.स.	..
70	रामपुर (हर्दी)	436.00	..	..	..	कु.	प.स.	..
71	हीरापुर	1,256.00	..	..	..	कु.	..	..
72	नवस्ता	453.00	प्रा.शा.(1)	..	..	कु.	..	..
73	बवेरु	293.00	..	..	..	कु.	प.स.	..
74	बिलाड़ी	781.00	..	..	..	कु.	..	..
75	माखनपुर	872.00	..	..	..	कु.	प.स.	..
76	सिंधपुर	3,151.00	प्रा.शा.(1)	..	..	कु.	..	..
77	हर्दी	623.00	प्रा.शा.(1)पू.मा.शा.(1)	प.नि.के.(1)	..	कु.	प.स.	डा.
78	चम्पतपुर	264.00	..	..	..	कु.	प.स.	..
79	नयागांव	4,501.00	प्रा.शा.(2)	..	..	कु.	प.स.	डा.
80	हमलहट	885.00	प्रा.शा.(1)	..	..	कु.	..	..
81	नन्दनपुर	857.00	..	..	..	कु.	..	..
82	बहिरवारा	825.00	प्रा.शा.(1)	..	..	कु.	..	..
83	शहपुरा	1,946.00	प्रा.शा.(1)	..	..	कु.	क.स.	..
84	बीहर सखरिया	1,274.00	प्रा.शा.(1)	..	..	कु.	प.स.	..
85	भारतपुर	64.00	..	..	..	कु.	..	..
86	लौलास	1,366.00	प्रा.शा.(1)	..	..	कु.	..	..
87	कड़रहा	680.00	..	..	..	कु.	..	..
88	बीहर पुरवा	540.00	प्रा.शा.(1)	..	..	कु.	..	..

अजयगढ़ तहसील

मुख्य खाद्य	भूमि उपयोग (अर्थात् विभिन्न प्रकार के भूमि उपयोगों के अन्तर्गत् आने वाले क्षेत्र) एकड़ में वन	सिंचित	असिंचित	कृष्य खाली भूमि	कृषि के लिए अनुपलब्ध क्षेत्र जिसमें कृषि नहीं की जा सकती	सबसे पास का नगर और दूरी (कि. मी. में)	ग्राम में साप्ताहिक बाजार लगता हो, तो उसका दिन	अभ्युक्ति धार्मिक, ऐतिहासिक अथवा पुरातत्वीय महत्व के स्थानो के उल्लेख सहित
10	11	12	13	14	15	16	17	18
गेहूँ, ज्वार	..	73.00	347.00	116.00	93.00	अजयगढ़ 14.4	..	..
गेहूँ, ज्वार	..	..	423.00	209.00	47.00	अजयगढ़ 11.2	..	..
गेहूँ, ज्वार	941.00	122.00	1,620.00	788.00	268.00	अजयगढ़ 11.2	..	..
गेहूँ, ज्वार	..	3.00	194.00	40.00	17.00	अजयगढ़ 12.8	..	..
गेहूँ, चना	503.00	6.00	182.00	54.00	20.00	अजयगढ़ 4.8	..	..
गेहूँ, चना	..	43.00	547.00	54.00	114.00	अजयगढ़ 8.0	..	..
गेहूँ, चना	23.00	4.00	574.00	85.00	50.00	अजयगढ़ 6.4	..	..
गेहूँ, चना	..	..	400.00	133.00	40.00	अजयगढ़ 6.4	..	..
गेहूँ, चना	194.00	5.00	704.00	99.00	296.00	अजयगढ़ 9.6	..	..
कोदो, जौ	..	1.00	13.00	111.00	31.00	अजयगढ़ 1.6	..	..
कोदो, जौ	..	37.00	334.00	328.00	43.00	अजयगढ़ 4.8	..	..
गेहूँ, कोदो	7.00	79.00	133.00	22.00	25.00	अजयगढ़ 2.4	..	..
कोदो, जौ	..	22.00	230.00	1,330.00	34.00	अजयगढ़ 3.2	..	..
गेहूँ, चना	..	18.00	200.00	116.00	31.00	अजयगढ़ 2.4	..	..
गेहूँ, चना	..	16.00	40.00	..	2.00	अजयगढ़ 12.8	..	..
गेहूँ, चना	..	48.00	356.00	37.00	40.00	अजयगढ़ 11.2	..	..
गेहूँ, चना	..	60.00	632.00	88.00	58.00	अजयगढ़ 8.0	..	..
गेहूँ, चना	..	..	569.00	60.00	3,555.00	अजयगढ़ 12.8	..	..
गेहूँ, चना	7.00	18.00	451.00	84.00	463.00	अजयगढ़ 11.2	..	..
गेहूँ, चना	.	92.00	1,029.00	108.00	152.00	अजयगढ़ 6.4	सोमवार	..
गेहूँ, चना	114.00	7.00	343.00	31.00	29.00	अजयगढ़ 16.0	..	..
चना, जौ	252.00	1.00	242.00	43.00	1,482.00	अजयगढ़ 10.0	..	..
चना, जौ	574.00	..	254.00	24.00	183.00	अजयगढ़ 14.4	..	..
ज्वार, जौ	781.00	..	511.00	30.00	1,719.00	अजयगढ़ 9.6	..	..
ज्वार, जौ	1,238.00	3.00	990.00	505.00	463.00	अजयगढ़ 9.6	..	..
ज्वार, जौ	2.00	..	378.00	14.00	42.00	अजयगढ़ 14.4	..	..
ज्वार, जौ	232.00	3.00	331.00	27.00	663.00	अजयगढ़ 16.0	..	..
ज्वार, जौ	..	9.00	283.00	47.00	114.00	अजयगढ़ 16.0	..	..
ज्वार, जौ	..	4.00	172.00	84.00	33.00	अजयगढ़ 16.0	..	..
ज्वार, जौ	..	..	70.00	56.00	655.00	अजयगढ़ 1932	..	..
ज्वार, जौ	..	3.00	566.00	216.00	87.00	अजयगढ़ 19.2	..	..
ज्वार, गेहूँ	278.00	33.00	1,051.00	431.00	1,358.00	अजयगढ़ 19.2	..	..
ज्वार, गेहूँ	..	15.00	448.00	83.00	77.00	अजयगढ़ 14.4	..	..
ज्वार, गेहूँ	..	..	223.00	10.00	31.00	अजयगढ़ 19.2	..	..
ज्वार, गेहूँ	..	5.00	2,229.00	1,453.00	814.00	अजयगढ़ 17.6	..	..
ज्वार, गेहूँ	..	1.00	631.00	204.00	49.00	अजयगढ़ 16.0	..	..
ज्वार, गेहूँ	218.00	..	347.00	166.00	126.00	अजयगढ़ 12.8	..	..
ज्वार, जौ	..	..	646.00	106.00	73.00	अजयगढ़ 16.0	..	..
ज्वार, जौ	155.00	4.00	930.00	539.00	318.00	अजयगढ़ 9.6	..	..
गेहूँ, जौ	..	1.00	785.00	346.00	142.00	अजयगढ़ 9.6	..	..
गेहूँ, चना	..	..	54.00	2.00	8.00	अजयगढ़ 8.0	..	..
गेहूँ, चना	..	..	820.00	416.00	130.00	अजयगढ़ 11.2	..	..
गेहूँ, चना	..	9.00	335.00	265.00	71.00	अजयगढ़ 16.0	..	..
गेहूँ, चना	..	1.00	297.00	190.00	52.00	अजयगढ़ 17.7	..	..

स्थानीय कोड नम्बर	ग्राम का नाम	ग्राम का कुल क्षेत्रफल (एकड़ में)	ग्राम में उपलब्ध सुख-सुविधाएं					
			शिक्षा सम्बन्धी	चिकित्सा सम्बन्धी	बिजली सम्बन्धी	पेय-जल सम्बन्धी	परिवहन सम्बन्धी	डाक तथा तार सम्बन्धी
1	2	3	4	5	6	7	8	9
89	बीरा	2,950.00	प्रा.शा.(2),पू.मा.शा.(1)	प.नि.के.(1)	..	कू.	..	..
90	चंदौरा	867.00	प्रा.शा.(1)	प.नि.के.(1)	..	कू.	..	डा.
91	जिगनी	1,079.00	प्रा.शा.(1)	..	..	कू.	..	..
92	भीना	1,205.00	..	..	..	कू.	..	..
93	लोढ़ा पुरवा	524.00	प्रा.शा.(1)	..	..	कू.	..	..
94	खरौनी	918.00	प्रा.शा.(1)	..	..	कू.	..	..
95	बरौली	1,250.00	प्रा.शा.(1)	..	..	कू.	..	..
96	रामनाई	884.00	प्रा.शा.(1)	..	..	कू.	..	..
97	कठगांव	302.00	..	..	..	कू.	प.स.	..
98	काजीपुर	235.00	..	..	..	कू.	..	..
99	केशवपुर	259.00	..	..	..	कू.	प.स.	..
100	भखुरी	1,030.00	प्रा.शा.(1)	..	..	कू.	..	..
101	मकरी	1,125.00	प्रा.शा.(1)	..	..	कू.	..	डा.
102	मनीपुर	475.00	प्रा.शा.(1)	..	..	कू.	क.स.	डा.
103	राजपुर	109.00	..	..	..	कू.	प.स.	..
104	कटर्रा	603.00	प्रा.शा.(1)	..	..	कू.	..	..
105	देवलपुर	675.00	प्रा.शा.(1)	..	..	कू.	..	..
106	नरदहा	3,775.00	प्रा.शा.(1)	..	..	कू.	..	..
107	मौकछ	519.00	..	..	..	कू.	प.स.	..
108	अमरची	1,183.00	प्रा.शा.(1)	..	..	कू.	..	..
109	केवटपुर	627.00	..	..	..	कू.	..	..
110	चन्द्रावल	506.00	..	..	..	कू.	..	..
111	तुलापुर	497.00	..	..	..	कू.	..	..
112	भदैयां	1,193.00	प्रा.शा.(1)	..	..	कू.	..	..
113	हरनामपुर	487.00	प्रा.शा.(1)	..	..	कू.	..	..
114	खोरा	3,697.00	प्रा.शा.(2),उ.मा.शा.(1)	आ.औ.(1)	..	कू.	क.स.	..
115	इचोलिया	723.00	..	..	..	ने.	..	..
116	मड़रका	772.00	प्रा.शा.(1)	..	..	कू.	..	..
117	राजापुर	1,525.00	प्रा.शा.(1)	..	..	कू.,न.	..	डा.
118	सुकवाहा	1,067.00	..	..	..	कू.	..	..
119	कल्याणपुर खोरा	318.00	..	..	..	कू.	..	..
120	कीरतपुर	1,480.00	प्रा.शा.(1)	..	..	कू.	क.स.	..
121	नारायनपुर	582.00	प्रा.शा.(1)	..	..	कू.	क.स.	..
122	निजामपुर	638.00	प्रा.शा.(1)	..	..	कू.	क.स.	..
123	मझगुन्वा (कलिंजर)	540.00	..	..	..	कू.	क.स.	..
124	कुड़रा	4,326.00	..	..	..	कू.	..	..
125	जहाँगीराबाद	169.00	..	..	..	कू.	प.स.	..
126	धरमपुर	6,578.00	प्रा.शा.(1),पू.मा.शा.(1)	..	..	कू.	प.स.	डा.
127	रामनगर	72.00	..	..	..	..	प.स.	..
	योग	149,860.00	प्रा.शा. (69) पू.मा.शा. (6) उ.मा.शा.(1)	औ. (1) अ. (6)	4	कू.(124) अ. (1)	प.स.(34) क.स.(14)	डा.(14)

स्रोत.—कालम (1) से (5) व (7) से (18) तक तहसीलदार, अजयगढ़।
कालम (6) मध्यप्रदेश विद्युत मंडल, जबलपुर।

मुख्य खाद्य	भूमि उपयोग (अर्थात् विभिन्न प्रकार के भूमि उपयोगों के अन्तर्गत् आने वाले क्षेत्र) एकड़ में वन	सिंचित	असिंचित	कृष्य खाली भूमि	कृषि के लिए अनुपलब्ध क्षेत्र जिसमें कृषि नहीं की जा सकती	सबसे पास का नगर और दूरी (कि. मी. में)	ग्राम में साप्ताहिक बाजार लगता हो, तो उसका दिन	अभ्युक्ति धार्मिक, ऐतिहासिक अथवा पुरातत्वीय महत्व के स्थानों के उल्लेख सहित
10	11	12	13	14	15	16	17	18
गेहूँ, चना	..	200.00	1,470.00	876.00	404.00	अजयगढ़ 14.4	..	..
गेहूँ, चना	..	110.00	491.00	150.00	116.00	अजयगढ़ 24.0	..	..
गेहूँ, चना	..	183.00	631.00	152.00	113.00	अजयगढ़ 24.0	..	..
गेहूँ, चना	..	54.00	462.00	528.00	161.00	अजयगढ़ 24.0	..	..
गेहूँ, चना	..	57.00	358.00	44.00	65.00	अजयगढ़ 24.0	..	..
गेहूँ, चना	..	40.00	612.00	196.00	70.00	अजयगढ़ 27.2	..	..
गेहूँ, चना	..	259.00	615.00	227.00	149.00	अजयगढ़ 27.2	..	..
गेहूँ, चना	..	201.00	370.00	233.00	80.00	अजयगढ़ 27.2	..	..
गेहूँ, ज्वार	..	..	204.00	46.00	52.00	अजयगढ़ 38.4	..	..
गेहूँ, ज्वार	..	..	205.00	11.00	19.00	अजयगढ़ 38.4	..	..
गेहूँ, ज्वार	..	..	169.00	56.00	34.00	अजयगढ़ 38.4	..	..
गेहूँ, ज्वार	9.00	..	831.00	110.00	80.00	अजयगढ़ 38.4	..	..
गेहूँ, ज्वार	36.00	..	802.00	151.00	136.00	अजयगढ़ 38.4	..	..
गेहूँ, जौ	..	..	411.00	2.00	62.00	अजयगढ़ 38.4	..	..
गेहूँ, जौ	..	..	71.00	23.00	15.00	अजयगढ़ 38.4	..	..
गेहूँ, चना	..	..	476.00	50.00	77.00	अजयगढ़ 40.0	..	..
गेहूँ, चना	28.00	..	560.00	75.00	12.00	अजयगढ़ 35.8	..	..
गेहूँ, चना	348.00	..	1,637.00	631.00	1,159.00	अजयगढ़ 38.4	..	..
गेहूँ, चना	..	..	429.00	55.00	35.00	अजयगढ़ 33.6	..	..
गेहूँ, चना	..	..	832.00	250.00	101.00	अजयगढ़ 27.2	..	..
गेहूँ, चना	..	..	296.00	268.00	63.00	अजयगढ़ 28.8	..	..
गेहूँ, चना	..	..	309.00	174.00	23.00	अजयगढ़ 28.8	..	..
गेहूँ, चना	..	..	382.00	85.00	30.00	अजयगढ़ 30.4	..	..
गेहूँ, चना	..	..	705.00	416.00	72.00	अजयगढ़ 25.6	..	..
गेहूँ, चना	..	..	376.00	85.00	26.00	अजयगढ़ 28.8	..	..
गेहूँ, चना	..	..	2,353.00	747.00	597.00	अजयगढ़ 30.4	रविवार	..
गेहूँ, चना	15.00	..	385.00	238.00	85.00	अजयगढ़ 19.2	..	..
गेहूँ, चना	..	..	534.00	202.00	36.00	अजयगढ़ 24.0	..	..
गेहूँ, चना	..	..	1.051.00	243.00	231.00	अजयगढ़ 19.2	..	..
गेहूँ, ज्वार	..	..	506.00	435.00	126.00	अजयगढ़ 19.2	..	..
ज्वार	..	..	170.00	142.00	6.00	अजयगढ़ 28.8	..	..
गेहूँ, ज्वार	41.00	..	801.00	376.00	262.00	अजयगढ़ 24.4	..	..
गेहूँ, ज्वार	..	..	371.00	196.00	15.00	अजयगढ़ 22.4	..	..
गेहूँ, ज्वार	..	..	442.00	159.00	37.00	अजयगढ़ 28.8	..	..
गेहूँ, ज्वार	7.00	..	368.00	139.00	26.00	अजयगढ़ 22.4	..	..
गेहूँ, ज्वार	2,183.00	..	125.00	47.00	1,971.00	अजयगढ़ 27.2	..	..
..	..	..	67.00	67.00	35.00	अजयगढ़ 30.4	..	..
गेहूँ, ज्वार	195.00	105.00	2,284.00	1,805.00	2,189.00	अजयगढ़ 25.6	..	..
..	..	..	67.00	3.00	2.00	अजयगढ़ 28.8	..	..
..	17,545.00	6,570.00	66,206.00	30,300.00	29,239.00			

स्थानीय कोड नम्बर	ग्राम का नाम	ग्राम का कुल क्षेत्रफल (एकड़ में)	ग्राम में उपलब्ध सुख-सुविधाएं					
			शिक्षा सम्बन्धी	चिकित्सा सम्बन्धी	बिजली सम्बन्धी	पेय-जल सम्बन्धी	परिवहन सम्बन्धी	डाक तथा तार सम्बन्धी
1	2	3	4	5	6	7	8	9
1	इमलिया	1,567.56	..	..	..	..	..	..
2	कटहरी बिलहटा	3, 89.37	..	..	..	अ.	..	..
3	गगऊ	6,072.69	..	..	..	न.	प.स.	..
4	झालर खमरिया	8,111.08	..	..	..	कु.	क.स.	..
5	पीपरटोला	2,501.26	..	..	..	न.	क.स.	..
6	बड़गड़ी कलां	6,933.09	..	..	..	कु.	..	..
7	भड़ार कुशवानी	2,914.65	..	..	..	अ.	..	..
8	ललार	8,352.25	प्रा.शा.(1)	..	..	कु.	..	..
9	सकरा	680.02	..	..	..	न.	..	..
10	सूरजपुरा	968.69	..	..	..	न.	क.स.	..
11	उमरावन	2,954.72	..	..	..	कु.	क.स.	..
12	दरेरा	527.92	..	..	..	कु.	क.स.	..
13	नहरी	4,099.04	..	..	..	कु.	प.स.	..
14	बगोंहा	3,381.47	प्रा.शा.(1)	..	..	कु.	प.स.	..
15	बकचुर	1,514.18	..	..	..	कु.	प.स.	..
16	बांधी खुर्द	1,866.13	..	..	..	..	..	..
17	बाबूपुर कलां	1,002.73	..	..	..	..	..	..
18	बसरिया	823.60	..	..	..	..	..	..
19	मड़ला	11,596.54	प्रा.शा.(1)	..	सि.	कु.	प.स.	डा.
20	मड़ैया	856.27	..	..	..	कु.	..	..
21	मनौर	2,715.95	प्र.शा.(1)	..	..	कु.	प.स.	..
22	महगुवां	1,133.32	..	..	..	..	..	..
23	हरसा	2,958.90	प्रा.शा.(1)	..	..	कु.	..	..
24	हिनौता	3,580.28	..	..	..	कु.	..	..
25	कुड़ार	1,050.58	प्रा.शा.(1)	..	..	कु.	..	..
26	कोतवालीपुर	1,781.81	..	..	..	ना.	..	..
27	कुदरैया	1,075.16	..	..	..	..	..	..
28	करौं	749.49	..	..	..	..	..	..
29	कुड़ारी	1,246.56	..	..	..	..	..	..
30	खजरी	2,801.18	..	..	..	ना.,कु.	..	..
31	छापर	3,385.46	..	..	..	ना.	..	..
32	दहलान चौकी	2,172.89	प्रा.शा.(1)	..	..	ना.,कु.	प.स.	..
33	माझा	488.55	..	..	..	न.	..	डा.
34	रानीपुर	5,062.41	प्रा.शा.(1)	..	..	कु.	..	..
35	सरकोहा	1,571.38	..	..	..	अ.	..	..
36	सिमरा	722.41	..	..	..	कु.	..	..
37	अकला	593.60	..	..	..	..	प.स.	..
38	करोंदी	78.24	..	..	..	..	प.स.	..
39	खिरवा	1,013.76	..	..	..	कु.	..	..
40	गुड़हा	523.25	..	..	..	..	..	..
41	गुजार	274.60	..	..	..	कु.	..	..
42	धरमपुर(कुंवरपुर)	583.50	..	..	..	कु.	प.स.	..
43	पाठा	343.06	..	..	..	कु.	..	..
44	पलथरा	123.62	..	..	..	कु.	..	..

पन्ना तहसील

मुख्य खाद्य	भूमि उपयोग (अर्थात् विभिन्न प्रकार के भूमि उपयोगों के अन्तर्गत् आने वाले क्षेत्र) एकड़ में वन	सिंचित	असिंचित	कृष्य खाली भूमि	कृषि के लिए अनुपलब्ध क्षेत्र जिसमें कृषि नहीं की जा सकती	सबसे पास का नगर और दूरी (कि.मी. में)	ग्राम में साप्ताहिक बाजार लगता हो, तो उसका दिन	सम्भुक्ति धार्मिक, ऐतिहासिक अथवा पुरातत्वीय महत्व के स्थानो के उल्लेख सहित
10	11	12	13	14	15	16	17	18
..	1,517.55	..	..	..	50.01	पन्ना 43.9	..	..
कोदो, ज्वार	3,507.82	..	173.66	81.23	26.66	पन्ना 36.8	..	..
गेहूँ, चावल	0.26	..	137.73	5 68	5,929.02	पन्ना 64.0	..	..
गेहूँ, चावल	5,167.70	..	83.35	287.69	2,572.34	पन्ना 44.8	..	..
गेहूँ, चावल	223.72	..	118.03	561.62	1,597.89	पन्ना 25.6	..	..
गेहूँ, चावल	3,504.52	..	161.25	601.16	2,666.16	पन्ना 36.8	..	..
कोदो, ज्वार	2,803.34	..	4.99	61.94	44.38	पन्ना 32.0	..	..
गेहूँ, चावल	2,547.55	..	747.43	1,087.51	3,969.76	पन्ना 32.0	..	..
..	328.52	..	9.41	83.85	258.24	पन्ना 52.0	..	..
कोदो, ज्वार	307.31	..	91.06	13.10	557.22	पन्ना 27.2	..	..
ज्वार, गेहूँ	2,558.92	..	39.42	261.45	94.93	पन्ना 9.6	..	..
ज्वार, गेहूँ	388.02	..	59.44	57.47	22.99	पन्ना 8.0	..	..
गेहूँ, ज्वार	2,841.27	..	91.64	23.79	1,142.34	पन्ना 24.0	..	..
गेहूँ, ज्वार	2,153.63	..	136.49	291.92	799.43	पन्ना 24.9	..	..
गेहूँ, ज्वार	1,478.83	..	..	11.94	23.41	पन्ना 8.0	..	..
गेहूँ, ज्वार	1,685.47	..	8.63	100.23	71.80	पन्ना 8.6	..	..
चावल, गेहूँ	765.52	..	..	237.21	..	पन्ना 22.4	..	..
कोदो, ज्वार	800.38	..	..	20.35	2.87	पन्ना 8.0	..	..
गेहूँ, ज्वार	5,037.62	15.97	490.77	153.65	5,898.53	पन्ना 20.8	..	..
गेहूँ, ज्वार	..	..	66.13	779.00	11.14	पन्ना 8.0	..	..
गेहूँ, ज्वार	2.466.34	..	75.03	121.33	53.25	पन्ना 4.8	..	..
ज्वार	1,095.00	..	..	34.34	3.98	पन्ना 8.0	..	..
गेहूँ, ज्वार	2,068.60	..	109.44	355.90	424.96	पन्ना 25.6	..	..
गेहूँ	3,160.03	..	216.31	164.90	39.04	पन्ना 22.4	..	..
गेहूँ, ज्वार	79.64	..	239.10	334.85	396.99	पन्ना 11.2	..	..
गेहूँ, ज्वार	160.35	..	58.49	76.28	1,486.69	पन्ना 11.2	..	..
..	1,075.16	..	..	..	..	पन्ना 12.0	..	..
..	726.98	..	..	20.36	2.15	पन्ना 13.0	..	..
..	1,246.56	..	..	..	..	पन्ना 19.0	..	..
गेहूँ, ज्वार	1,006.85	..	122.44	314.82	1,357.07	पन्ना 11.2	..	..
..	2,607.33	..	..	62.25	715.88	पन्ना 12.0	..	..
गेहूँ, ज्वार	1,454.36	30.79	249.78	203.33	234.63	पन्ना 11.0	..	..
गेहूँ, ज्वार	145.50	..	..	86.73	256.32	पन्ना 19.2	..	..
गेहूँ, ज्वार	2,961.73	1.51	149.35	564.61	1,385.21	पन्ना 11.2	..	..
गेहूँ, ज्वार	1,145.50	..	5.07	86.75	334.06	पन्ना 11.2	..	..
गेहूँ, ज्वार	539.85	..	9.56	107.78	65.22	पन्ना 11.2	..	..
..	117.24	..	7.06	419.41	49.89	पन्ना 22.4	..	..
..	..	..	68.69	5.92	3.63	पन्ना 28.8	..	..
गेहूँ, कोदो	441.52	..	108.54	363.37	100.33	पन्ना 24.0	..	..
..	412.78	..	66.91	32.18	11.38	पन्ना 17.6	..	..
गेहूँ, कोदो	82.52	0.08	180.71	3.01	8.28	अजयगढ़ 20.8	..	..
गेहूँ, कोदो	229.50	0.12	287.70	44.98	21.20	पन्ना 28.8	..	..
गेहूँ, कोदो	49.52	0.08	217.10	68.06	8.30	अजयगढ़ 16.0	..	..
..	41.70	..	25.21	56.17	0.54	अजयगढ़ 17.6	..	..

स्थानीय कोड नम्बर	ग्राम का नाम	ग्राम का कुल क्षेत्रफल (एकड़ में)	ग्राम में उपलब्ध सुख-सुविधाएं					
			शिक्षा सम्बन्धी	चिकित्सा सम्बन्धी	बिजली सम्बन्धी	पेय-जल सम्बन्धी	परिवहन सम्बन्धी	डाक तथा तार सम्बन्धी
1	2	3	4	5	6	7	8	9
45	पाली	85.84	..	..	..	..	..	..
46	पहरवा	1,256.20	..	..	..	..	..	..
47	बंगला	592.22	..	..	..	कु.	..	..
48	भमका	610.17	..	..	..	कु.	..	..
49	मैरा	3,627.38	..	..	..	..	..	..
50	रायपानी	1,134.35	..	..	..	..	..	..
51	रहुनिया	1,090.20	प्रा.शा.(1)	..	..	कु.	..	..
52	बिजवारा	20.58	..	..	..	..	..	..
53	बड़गड़ी खुर्द	531.92	प्रा.शा.(1)	प्रा.स्वा.के.(1)	..	कु.	प.स.	..
54	सिरस्वाहा	413.50	प्रा.शा.(1)	..	..	कु.	प.स.	..
55	इमलोनिया	1,632.06	..	..	..	कु.	..	..
56	उदयपुर	820.58	..	..	..	..	..	..
57	कुँवरपुर	364.80	..	..	..	..	..	..
58	करोला	3,24 .95	..	..	..	..	..	..
59	गहरा	2,126.60	..	..	..	कु.	..	..
60	चौपरा	3,026.86	..	..	..	..	..	..
61	दमचुवा	1,383.08	..	..	..	..	..	..
62	पथरिया	2,185.42	..	..	..	..	..	..
63	पनारी	3,196.84	..	..	..	..	..	..
64	रमखिरिया	1,010.32	प्रा.शा.(1)	..	रो.,उ.	कु.	..	..
65	शंकरपुर	320.60	..	..	..	..	..	..
66	सिमरिया	3,906.59	प्रा.शा.(1)	..	..	कु.	..	..
67	सलैया	1,861.75	..	..	..	..	..	..
68	सिंहपुर	541.48	..	..	..	..	..	..
69	कोठीटोला	1,002.58	..	..	..	कु.	..	..
70	जरुवाखेरा	1,260.82	..	..	..	कु.	..	..
71	झन्डा	1,109.99	..	..	..	कु.,ता.	..	..
72	दिया	983.70	प्रा.शा.(1)	..	..	कु.	..	..
73	नैगुवा	133.98	..	..	..	कु.	..	..
74	नैगुवां	683.50	..	..	..	न.	..	..
75	शहपुरा	1,144.72	..	..	..	कु.	प.स.	..
76	सिलधरा	3,540.70	प्रा.शा.(1)	..	..	कु.,ता.	प.स.	..
77	उमरी	942.01	प्रा.शा.(1)	..	..	कु.	क.स.	..
78	जमुनहा	935.54	..	..	..	कु.	क.स.	..
79	फूटीझिर	868.94	..	..	..	..	क.स.	..
80	भवानीपुर	1,920.51	..	..	..	कु.	क.स.	..
81	हर्दवाही (भवानीपुर)	1,003.19	..	..	..	कु.	क.स.	..
82	इटौरा	348.29	..	..	..	कु.	प.स.	..
83	पहाड़ीखेरा	400.06	प्रा.शा.(1), पू.मा.शा.(1)	आ.औ.(1)	..	कु.	प.स.	डा.
84	कुदकपुर (बरहो)	3,591.98	..	..	..	कु.	प.स.	..
85	भसूड़ा	4,406.60	प्रा.शा.(1)	..	..	कु.	प.स.	..
86	भिमपाय	225.49	..	..	..	न.	प.स.	..
87	मतवारा	963.55	..	..	..	..	..	..

भूमि उपयोग (अर्थात् विभिन्न प्रकार के भूमि उपयोगों के अन्तर्गत आने वाले क्षेत्र) एकड़ में									
मुख्य खाद्य	वन	सिंचित	असिंचित	कृष्य खाली भूमि	कृषि के लिए अनुपलब्ध क्षेत्र जिसमें कृषि नहीं की जा सकती	सबसे पास का नगर और दूरी (कि. मी. में)		ग्राम में साप्ताहिक बाजार लगता हो, तो उसका दिन	अभ्युक्ति-धार्मिक, ऐतिहासिक अथवा पुरातत्वीय महत्व के स्थानों के उल्लेख सहित
10	11	12	13	14	15	16		17	18
..	29.48	..	19.26	32.90	4.20	अजयगढ़	20.8	..	..
..	493.50	..	..	344.77	417.93	पन्ना	25.6	..	..
गेहूँ, कोदो	460.52	..	53.61	65.29	12.80	पन्ना	25.6	..	..
गेहूँ, कोदो	196.83	..	35.74	352.60	25.00	पन्ना	30.4	..	..
..	2,296.67	..	..	794.23	536.48	पन्ना	24.0	..	..
..	982.50	..	55.49	84.51	11.85	पन्ना	32.0	..	..
गेहूँ, ज्वार	61.23	..	106.89	637.05	285.03	अजयगढ़	20.8	..	..
..	1.46	..	0.84	15.62	2.66	पन्ना	24.0	..	..
गेहूँ, ज्वार	92.72	..	43.70	226.81	168.69	पन्ना	24.0	..	..
गेहूँ, ज्वार	136.51	..	227.77	29.26	19.96	पन्ना	28.8	..	..
गेहूँ, चावल	1,167.88	..	38.59	47.86	377.73	पन्ना	42.0	..	..
कोदो, ज्वार	678.78	..	37.20	69.87	34.73	पन्ना	35.2	..	..
गेहूँ, कोदो	212.85	..	110.20	36.54	5.21	पन्ना	32.0	..	..
..	3,244.73	..	..	0.74	2.48	पन्ना	30.4	..	..
गेहूँ, कोदो	1,612.24	..	207.93	242.15	64.28	पन्ना	30.4	..	..
..	2,952.32	..	..	2.35	72.19	पन्ना	55.0	..	..
..	1,304.33	..	..	45.00	29.75	पन्ना	22.0	..	..
..	2,123.93	..	..	..	61.49	पन्ना	32.0	..	..
गेहूँ, ज्वार	3,085.88	..	34.34	60.10	16.52	पन्ना	49.6	..	..
गेहूँ, ज्वार	10.76	..	614.64	310.71	74.21	पन्ना	27.2	..	..
..	315 42	..	..	..	5.18	पन्ना	25.0	..	..
गेहूँ, ज्वार	2,943.94	..	19.88	130.95	811.82	पन्ना	41.6	..	..
..	1,703.44	..	..	143.41	14.90	पन्ना	22.0	..	..
..	92.42	..	..	342.95	106.11	पन्ना	24.0	..	..
गेहूँ, ज्वार	219.40	..	507.50	269.37	6.31	पन्ना	59.2	..	..
गेहूँ, ज्वार	132.70	..	217.00	899.18	11.94	पन्ना	48.0	..	..
गेहूँ, ज्वार	329.88	..	448.80	296.62	34.69	पन्ना	48.0	..	..
गेहूँ, ज्वार	89.87	..	480.92	88.63	324.28	पन्ना	48.0	..	..
गेहूँ, ज्वार	11.70	..	63.60	53.94	4.74	पन्ना	18.0	..	..
गेहूं, ज्वार	202.17	..	..	383.52	97.81	पन्ना	57.6	..	..
गेहूँ, ज्वार	114.16	..	559.26	433.49	37.81	पन्ना	48.0	..	..
गेहूँ, ज्वार	2,358.95	..	729.19	404.41	48.15	पन्ना	48.0	..	..
गेहूँ, चावल	15.78	..	609.73	227.27	89.23	पन्ना	41.6	..	..
गेहूँ, चावल	18.76	..	397.58	62.70	456.50	पन्ना	41.6	..	..
..	720.92	..	..	..	148.02	पन्ना	51.0	..	..
गेहूँ, चावल	838.83	..	435.12	356.27	290.29	पन्ना	40.0	..	..
कोदो	66.43	..	431.41	481.83	23.52	पन्ना	40.0	..	..
गेहूँ, चावल	..	..	252.87	44.04	51.38	पन्ना	33.6	..	..
गेहूँ, चावल	..	..	352.58	12.76	34.72	पन्ना	33.6	..	..
गेहूँ, चावल	893.49	..	284.49	263.19	2,150.81	पन्ना	30.4	..	..
गेहूँ, चावल	1,484.40	..	1,044.14	959.91	918.15	पन्ना	35.8	..	..
गेहूँ, चावल	..	..	94.99	..	130.50	पन्ना	30.4	..	..
..	277.36	..	271.44	351.98	62.77	पन्ना	32.0	..	..

स्थानीय कोड नम्बर	ग्राम का नाम	ग्राम का कुल क्षेत्रफल (एकड़ में)	ग्राम में उपलब्ध सुख-सुविधाएं					
			शिक्षा सम्बन्धी	चिकित्सा सम्बन्धी	बिजली सम्बन्धी	पय-जल सम्बन्धी	परिवहन सम्बन्धी	डाक तथा तार सम्बन्धी
1	2	3	4	5	6	7	8	9
88	रांय	1,535.82	..	..	..	..	..	..
89	सुहरहाई	1,117.88	प्रा.शा.(1)	..	..	कु.	प.स.	..
90	हीरापुर	809.14	..	..	..	न.	प.स.	..
91	गजना	2,185.75	..	..	..	कु.	प.स.	..
92	दमचुवा	341.24	प्रा.शा.(1)	..	..	कु.	प.स.	..
93	धनोजा	978.11	..	..	..	कु.	प.स.	..
94	धरमपुर (धनोजा)	702.13	..	..	..	कु.	प.स.	..
95	पुखरा	1,833.58	..	..	..	कु.	प.स.	..
96	बृजपुर	595.78	प्रा.शा.(1), पू.मा.शा(1)	आ.औ.(1)	रो.,सि.,उ.	कु.	प.स.	डा.
97	बडेरा	452.26	..	..	..	कु.	प.स.	..
98	शाहपुर	1,880.74	..	..	..	कु.	प.स.	..
99	सुकवाहा कलां	1,761.61	..	..	..	कु.	प.स.	..
100	हाटपूर	1,941.54	..	..	..	कु.	प.स.	..
101	अहिरगवां	3,043.95	प्रा.शा.(1)	औ.(1)	..	कृ.	प.स.	डा.
102	इटवां खास	9,028.54	प्रा.शा.(2)	..	..	कु.	प.स.	डा.
103	उमरझाला	754.30	..	..	..	..	..	..
104	खम्हरिया	316.87	..	..	..	..	क.स.	..
105	जमुनहाई	1,177.30	..	..	..	कु.	क.स.	..
106	बाबूपुर उर्फ राजापुर	1,027.40	..	..	..	कु.	प.स.	..
107	सारगपुर	684.45	..	..	..	कु.	प.स.	..
108	गोबिन्दपुर	120.56	..	..	..	..	क.स.	..
109	चौपरा	1,588.25	..	..	..	कु.	प.स.	..
110	जमुनहाई खुर्द	2,443.11	..	..	..	..	क.स.	..
111	जमुनहाई कलां (बरचुआ)	797.82	प्रा.शा.(1)	..	..	अ.	क.स.	..
112	देवपुर	223.83	..	..	..	..	क.स.	..
113	बहेरा	2,106.86	..	..	..	कु.	प.स.	..
114	विक्रमपुर खुर्द	462.53	..	..	..	..	क.स.	..
115	बसई	2,329.38	प्रा.शा.(1)	..	..	..	क.स.	..
116	मुटवांकलां	3,409.19	प्रा.शा.(1)	..	..	कु.	क.स.	..
117	मढुई	82.70	..	..	..	..	क.स.	..
118	मकरी कुठार	637.62	प्रा.शा.(1)	..	..	कु.	क.स.	..
119	रमपुरा	23.52	..	..	..	कु.	क.स.	..
120	सकरिया	2,536.11	प्रा.शा.(1)	..	..	ता.	प.स.	डा.
121	सोनई	1,275.92	..	..	..	..	प.स.	..
122	उड़की	268.79	..	..	..	कु.	प.स.	..
123	खरगुवां	1,947.44	..	..	..	..	प.स.	..
124	बिलखुरा	3,123.00	प्रा.शा.(1)	..	..	कु.	प.स.	..
125	बिल्हा(बिलखुरा)	5,360.53	..	..	..	कु.	प.स.	..
126	मठली	267.90	प्रा.शा.(1)	..	..	कु.	..	..
127	रकसेहा	2,520.23	प्रा.शा.(1)	औ.(1)	..	कु.नल	प.स.	डा.
128	हरदुआ बिल्हा	931.68	प्रा.शा.(1)	..	रो.,सि.,उ.	कु.	प.स.	..
129	अमहाई	857.42	..	..	..	कु.	प.स.	..
130	कृष्णा कल्याणपुर	175.27	प्रा.शा.(1)	..	..	कु.	प.स.	..

मुख्य खाद्य	भूमि उपयोग (अर्थात् विभिन्न प्रकार के भूमि उपयोगों के अन्तर्गत् आने वाले क्षेत्र) एकड़ में वन	सिंचित	असिंचित	कृष्य खाली भूमि	कृषि के लिए अनुपलब्ध क्षेत्र जिसमें कृषि नहीं की जा सकती	सबसे पास का नगर और दूरी (कि. मी. में)	ग्राम में साप्ताहिक बाजार लगता हो, तो उसका दिन	अभ्युक्ति धार्मिक, ऐतिहासिक अथवा पुरातत्वीय महत्व के स्थानों के उल्लेख सहित
10	11	12	13	14	15	16	17	18
..	285.71	..	80.74	738.27	431.10	पन्ना 30.4	..	..
गेहूँ, चावल	443.19	..	530.65	41.86	102.18	पन्ना 32.0	..	..
गेहूँ, च ल	..	..	195.01	..	614.13	पन्ना 30.4	..	..
गेहूँ, चावल	1,037.40	..	424.26	49.76	674.33	पन्ना 32.0	..	..
गेहूँ, चावल	..	..	277.82	58.60	4.82	पन्ना 30.4	..	..
गेहूँ, चावल	215.98	13.49	575.65	146.09	26.90	पन्ना 28.8	..	..
गेहूँ, चावल	..	..	406.68	237.42	58.03	पन्ना 32.8	..	..
गेहूँ, चावल	820.99	..	84.18	5.77	922.64	पन्ना 35.8	..	..
गेहूँ, चावल	26.45	10.97	288.33	18.90	251.13	पन्ना 28.8	सोमवार	..
गेहूँ, चावल	194.70	..	203.12	41.06	13.38	पन्ना 32.0	..	..
गेहूँ, चावल	824.28	..	104.76	7.70	944.00	पन्ना 33.6	..	..
गेहूँ, चावल	1,626.25	..	57.16	50.71	27.49	पन्ना 35.2	..	..
गेहूँ, चावल	195.20	..	371.24	475.56	899.54	पन्ना 27.2	..	..
गेहूँ, चावल	810.45	5.00	648.03	442.40	1,138.07	पन्ना 14.4	..	..
गेहूँ, चावल	4,128.92	90.00	957.00	2,903.14	949.48	पन्ना 20.8	..	..
कोदो	445.31	..	..	..	308.99	पन्ना 19.2	..	..
कोदो	307.38	..	4.96	2.08	2.45	पन्ना 16.0	..	..
कोदो, ज्वार	354,80	..	17.26	766.01	39.23	पन्ना 16.0	..	..
गेहूं	..	..	114.30	910.95	2.15	पन्ना 16.0	..	..
गेहूं	114.60	15.00	221.97	14.47	318.41	पन्ना 16.0	..	..
..	120.15	..	..	..	0.41	पन्ना 14.4	..	..
धान, गेहूं	1,082.28	..	380.84	92.16	32.97	पन्ना 14.4	..	..
कोदो, ज्वार	2,400.12	..	15.00	4.94	23.05	पन्ना 11.2	..	..
धान, कोदो	1.30	..	381.46	380.96	34.10	पन्ना 14.2	..	..
..	222.11	..	..	..	1.72	पन्ना 14.4	..	..
ज्वार	2,033.31	..	25.27	20.22	28.06	पन्ना 11.2	..	..
कोदो, ज्वार	438.15	..	12.94	..	11.44	पन्ना 14.4	..	..
गेहूं, कोदो	890.12	..	267.41	1,119.20	52.65	पन्ना 14.4	..	..
गेहूं, कोदो	2,899.22	..	182.85	282.98	44.14	पन्ना 14.4	..	..
कोदो, ज्वार	..	..	15.86	57.65	9.19	पन्ना 14.4	..	..
गेहूं, ज्वार	84.67	..	518.24	23.43	11.28	पन्ना 14.4	..	..
कोदो, ज्वार	..	..	14.81	6.60	2.11	पन्ना 14.4	..	..
ज्वार	2,276.80	..	7.84	153.34	98.13	पन्ना 12.8	..	..
कोदो	..	..	57.00	1,218.92	..	पन्ना 17.4	..	..
चावल, कोदो	94.44	..	22.99	135.11	16.25	पन्ना 12.8	..	..
कोदो	14.60	..	5.91	1,889.19	37.74	पन्ना 12.8	..	..
गेहूं, ज्वार	1,318.65	..	745.41	550.28	508.66	पन्ना 12.8	..	..
गेहूं, ज्वार	4,124.29	..	529.59	289.25	417.40	पन्ना 9.6	..	..
गेहूं, ज्वार	0.90	..	181.84	82.68	2.48	पन्ना 16.0	..	..
ज्वार	1,949.85	..	83.62	387.31	99.45	पन्ना 11.2	..	..
गेहूं	3.63	..	327.83	138.89	461.33	पन्ना 9.6	..	..
गेहूं, ज्वार	..	..	245.19	214.20	398.03	पन्ना 9.6	..	..
गेहूं, ज्वार	..	25.83	89.23	49.60	10.61	पन्ना 8.0	..	..

स्थानीय कोड नम्बर	ग्राम का नाम	ग्राम का कुल क्षेत्रफल (एकड़ में)	ग्राम में उपलब्ध सुख-सुविधाएं					
			शिक्षा सम्बन्धी	चिकित्सा सम्बन्धी	बिजली सम्बन्धी	पेय-जल सम्बन्धी	परिवहन सम्बन्धी	डाक तथा तार सम्बन्धी
1	2	3	4	5	6	7	8	9
131	गनेशपुर	424.26	..	..	..	कु.	प.स.	..
132	तिलगुवाँ	4,077.92	प्रा.शा.(1)	..	..	कु.	प.स.	..
133	विक्रमपुर कलां	321.36	..	..	..	ना.	प.स.	..
134	लक्ष्मीपुर	942.38	..	..	..	कु.	प.स.	..
135	कल्यानपुर	243.04	..	..	..	कु.	प.स.	..
136	जनकपुर	2,056.64	प्रा.शा.(1)	..	..	कु.	प.स.	..
137	पटी	937.32	प्रा.शा.(1)	..	..	कु.	प.स.	..
138	पुरुषोत्तमपुर	1,833.37	प्रा.शा.(1)	..	सि.	कु.	प.स.	..
139	सुनारा	2,452.37	प्रा.शा.(1)	..	..	कु.	प.स.	..
140	जनवार	6,892.75	प्रा.शा.(1)	..	..	कु.	क.स.	..
141	जरुवापुर	2,308.68	प्रा.शा.(1)	..	..	कु.,नल	प.स.	..
142	पन्ना गिर्द	20,001.82	..	..	रो.,सि.,उ.	कु.,नल	प.स.	डा.,तू.
143	अमदर	202.58	प्रा.शा.(1)	..	..	..	..	..
144	अकोला	2,191.72	..	..	..	ना.	प.स.	..
145	अमझिरिया	2,440.76	..	..	..	ता.,नल	प.स.	..
146	अमरझाला	1,124.31	..	..	..	..	..	..
147	कटरिया	1,474.08	..	..	..	कु.	..	..
148	काछा	1,154.99	..	..	..	..	..	..
149	कोटा मुहली	872.42	..	..	..	..	..	..
150	कैमासन	1,249.95	..	..	..	ना.	..	..
151	खोंची उपका	2,414.87	..	..	..	..	..	..
152	जरधोबा (इन्द्रगढ़)	1,476.39	प्रा.शा.(1)	..	..	कु.	..	..
153	झलाई	4,663.96	..	..	..	कु.	क.स.	..
154	बड़ौर	1,361.74	..	..	..	कु.	..	..
155	मनकी	725.64	..	..	..	कु.	..	..
156	मुहली	2,233.88	..	..	..	..	..	..
157	राजाबरिया	1,361.67	..	..	..	..	..	..
158	सुकवाहा थापक	1,092.70	..	..	..	..	..	..
159	कंडवाहा	1,585.92	...	..	..	..	क.स.	..
160	कूडन	3,071.30	..	..	..	कु.	क.स.	..
161	खैरैया	3,532.62	..	..	..	अ.	क.स.	..
162	गहदरा	5,068.67	प्रा.शा.(1)	..	..	कु.	क.स.	..
163	झिराटा	1,103.28	..	..	..	..	..	..
164	तालगाँव	7,412.36	..	..	..	कु.	क.स.	..
165	तारा	2,964.23	प्रा.शा.(1)	..	..	कु.	प.स.	..
166	बड़ागाँव	2,641.40	..	..	..	..	..	..
167	मझगुवाँ पन्ना	1,617.55	प्रा.शा.(1)	औ.(1)	रो.,उ.	कु.	प.स.	डा.
168	मझगुवाँ चरखारी	62.82	..	..	..	..	..	..
169	कचनारी	1,156.35	..	..	..	ना.	..	..
170	कल्यानपुर	194.85	..	..	..	न.	..	..
171	कोनी	2,292.4	..	..	..	ना.	..	..
172	गहदरा	1,922.53	..	..	..	ना.	..	..
173	डोड़ी	779.04	..	..	..	ना.	..	..
174	बरोहा	3,165.69	..	..	..	न.	..	..

मुख्य खाद्य	भूमि उपयोग (अर्थात् विभिन्न प्रकार के भूमि उपयोगों के अन्तर्गत आने वाले क्षेत्र) एकड़ में वन	सिंचित	असिंचित	कृष्य खाली भूमि	कृषि के लिए अनुपलब्ध क्षेत्र जिसमें कृषि नहीं की जा सकती	सबसे पास का नगर और दूरी (कि.मी. में)	ग्राम में साप्ताहिक बाजार लगता हो, तो उसका दिन	अभ्युक्ति धार्मिक, ऐतिहासिक अथवा पुरातत्वीय महत्व के स्थानो के उल्लेख सहित
10	11	12	13	14	15	16	17	18
गेहूँ,ज्वार	..	17.15	145.79	243.76	17.56	पन्ना 8.0	..	..
गेहूँ,चावल	1,041.18	108.15	740.21	736.23	1,452.15	पन्ना 9.6	..	..
गेहूँ,अरहर	..	..	166.50	29.50	125.36	पन्ना 12.8	..	..
गेहूँ,चावल	233.13	90.35	325.12	131.32	162.46	पन्ना 9.6	..	..
गेहूँ,धान	..	..	230.04	0.84	12.16	पन्ना 4.8	..	..
गेहूँ,धान	..	147.99	1,801.44	3.33	103.88	पन्ना 4.8	..	..
गेहूँ,धान	569.87	4.45	331.47	..	31.53	पन्ना 6.4	..	..
गेहूँ,धान	..	28.62	1,380.76	19.87	404.12	पन्ना 1.6	..	..
गेहूँ,धान	304.36	436.64	1,645.42	5.73	60.22	पन्ना 6.4	..	..
गेहूँ,धान	6,103.95	..	197.80	54.32	536.68	पन्ना 8.0	..	..
गेहूँ,धान	1,368.08	..	127.33	290.12	523.15	पन्ना 8.0	..	..
गेहूँ,चावल	6,644.03	81.25	1,035.94	3,516.77	8,723.83	पन्ना 0.0	रविवार	..
..	202.58	..	..	..	..	पन्ना 25.0	..	..
..	2,109.61	..	..	..	82.11	पन्ना 11.2	..	..
कोदो	2,273.29	..	..	14.33	153.14	पन्ना 9.6	..	..
..	809.18	..	..	..	315.13	पन्ना 22.0	..	..
कोदो,गेहूँ	1,368.33	..	75.16	3.34	27.25	पन्ना 6.4	..	..
..	722.00	..	..	90.00	342.99	पन्ना 20.0	..	..
..	488.64	..	48.38	176.92	158.48	पन्ना 16.0	..	..
गेहूँ,धान	1,156.24	..	26.70	3.43	63.58	पन्ना 19.2	..	..
..	1,504.81	..	..	..	910.06	पन्ना 25.0	..	..
कोदो,गेहूँ	294.72	..	819.72	318.63	43.32	पन्ना 17.6	..	..
कोदो,गेहूँ	4,519.19	..	..	75.20	69.57	पन्ना 11.2	..	..
गेहूँ,धान	1,052.50	..	116.57	137.19	55.48	पन्ना 19.2	..	..
गेहूँ,कोदो	469.53	..	124.66	68.56	62.89	पन्ना 6.4	..	..
..	1,872.24	..	48.28	234.14	79.22	पन्ना 16.0	..	..
..	458.52	..	27.00	851.10	25.05	पन्ना 18.0	..	..
..	774.22	..	31.00	271.21	16.27	पन्ना 15.0	..	..
..	1,509.59	..	32.19	30.00	14.14	पन्ना 20.0	..	..
गेहूँ,कोदो	2,847.59	..	98.57	63.14	62.00	पन्ना 40.4	..	..
कोदो,ज्वार	3,223.91	..	10.00	36.21	262.50	पन्ना 30.4	..	..
गेहूँ,कोदो	2,995.63	..	275.25	1,650.81	146.98	पन्ना 44.8	..	..
..	1,081.98	..	..	..	21.30	पन्ना 20.0	..	..
गेहूँ,कोदो	5339.70	..	306.71	1,422.94	343.01	पन्ना 32.0	..	..
गेहूँ,कोदो	1,853.03	30.55	938.90	30.56	111.19	पन्ना 24.0	..	..
..	2,634.14	..	..	..	7.26	पन्ना 18.0	..	..
गेहूँ,चावल	748.80	..	30.00	21.82	816.93	पन्ना 24.0	..	..
..	61.40	..	1.42	..	..	पन्ना 27.0	..	..
गेहूँ,ज्वार	833.93	..	36.40	265.94	20.08	पन्ना 43.2	..	..
गेहूँ,ज्वार	..	..	75.28	103.04	16.53	पन्ना 51.2	..	..
गेहूँ,ज्वार	1,598.58	..	71.48	585.09	37.27	पन्ना 54.4	..	..
गेहूँ,ज्वार	1,701.94	..	126.39	75.87	18.33	पन्ना 51.2	..	..
गेहूँ,ज्वार	457.67	..	23.01	261.09	37.27	पन्ना 51.2	..	..
गेहूँ,ज्वार	..	..	106.13	153.74	2,905.82	पन्ना 51.2	..	..

स्थानीय कोड नम्बर	ग्राम का नाम	ग्राम का कुल क्षेत्रफल (एकड़ में)	ग्राम में उपलब्ध सुख-सुविधाएं					
			शिक्षा सम्बन्धी	चिकित्सा सम्बन्धी	बिजली सम्बन्धी	पेय-जल सम्बन्धी	परिवहन सम्बन्धी	डाक तथा तार सम्बन्धी
1	2	3	4	5	6	7	8	9
175	बलगहा	1,025.07	..	..	सि.,उ.	कु.	..	..
176	मझोली	1,727.52	..	..	..	ना.	..	..
177	मझगवां शेख	504.10	..	..	..	कु.,न.	..	..
178	महुवा डांडो	950.86	..	..	..	कु.,न.	..	..
179	मरहा	4,640.13	..	..	..	ना.	..	..
180	रजपुरा	4,366.27	..	..	..	ना.	..	..
181	रामपुर	11,034.40	प्रा.शा.(1)	..	..	कु.,न.	..	..
182	सिरी	8,510.81	प्रा.शा.(1)	..	..	कु.	प.स.	डा.
183	जैतूपुरा	914.52	प्रा.शा. (1)	..	..	कु.	प.स.	..
184	जसवन्तपुरा	6,815.00	प्रा.शा.(1)	..	..	कु.	प.स.	..
185	तमगढ़	536.87	..	..	..	कु.	प.स.	..
186	विक्रमपुर पड़हार	5,662.65	प्रा.शा.(1)	..	..	कु.	..	..
187	दुरौंहा	934.85	प्रा.शा.(1)	..	..	कु.	..	..
188	द्वारी	2,112.65	प्रा.शा.(1),पू.मा.शा.(1)	मा.शि.के.(1)	रो.,सि.,उ.	कु.	प.स.	डा.
189	रतनपुरा	266.12	..	..	..	कु.	प.स.	..
190	खिरवा	273.25	प्रा.शा.(1)	..	..	कु.	प.स.	..
191	पिपरवाह	2,030.05	प्रा.शा.(1)	..	सि.	कु.	प.स.	..
192	भड़ार	574.98	..	..	..	कु.	क.स.	..
193	महगुवां	392.60	..	..	..	कु.	प.स.	..
194	अमानगंज	1,242.40	प्रा.शा.(2),पू.मा.शा.(1),उ.मा.शा.(1)	प्रा.स्वा.के.(1)	रो.,सि.,उ.	कु.	प.स.	डा.
195	अधरखुवा	1,503.20	..	..	..	कु.	क.स.	..
196	ककरहाई (अमानगंज)	810 97	..	..	..	कु.	क.स.	..
197	पतारा	754.52	..	..	..	कु.	प.स.	..
198	मढ़िया कलाँ	527.43	..	..	..	कु.	प.स.	..
199	सनौरा	664.69	..	..	..	कु.	प.स.	..
200	सिमरी (झगरा)	216.83	..	..	..	कु.	क.स.	..
201	हिनौता दुबे	161.24	प्रा.शा.(1)	..	..	कु.	प.स.	..
202	हिनौती	2,075.03	प्रा.शा.(1)	..	सि.	कु.,न.	प.स.	..
203	कंचौरा	553.07	..	..	..	कु.	..	..
204	गड़ोखर	1,318.67	प्रा.शा.(1)	..	..	कु.	..	..
205	जिजगाँय	952.88	..	..	..	कु.	प.स.	..
206	सिंघौरा	1,466.91	प्रा.शा.(1)	..	..	न.	प.स.	..
207	कमताना	4,854.02	पू.मा.शा(1)	औ.(1)	..	कु.	प.स.	डा.
208	ककरा	1,331.49	प्रा.शा.(1)	..	..	कु.	प.स.	..
209	सप्तई	293.41	..	..	..	..	प.स.	..
210	इटौरा	149.95	..	..	..	कु.	..	..
211	कुल्हुवा	276.01	..	..	..	कु.	..	..
212	झगरा	618.96	प्रा.शा.(1)	..	..	कु.	..	..
213	देवरी पुरेहत	369.48	..	..	..	कु.	..	..
214	धरमपुरा	460.42	..	..	..	कु.	..	..
215	पिपरिया खुर्द	383.52	..	..	..	कु.	..	..
216	पिपरिया तिरहू	126.23	..	..	..	कु.	..	..
217	पड़रिया खुर्द	348.49	..	..	..	कु.	..	..
218	बिल्हा (धरमपुर)	684.81	प्रा.शा.(1)	..	..	कु.	प.स.	..

पन्ना तहसील

मुख्य खाद्य	भूमि उपयोग (अर्थात् विभिन्न प्रकार के भूमि उपयोगों के अन्तर्गत आने वाले क्षेत्र) एकड़ में: वन	सिंचित	असिंचित	कृष्य खाली भूमि	कृषि के लिए अनुपलब्ध क्षेत्र जिसमें कृषि नहीं की जा सकती	सबसे पास का नगर और दूरी (कि.मी. में)	ग्राम में साप्ताहिक बाजार लगता हो, तो उसका दिन	अभ्युक्ति धार्मिक, ऐतिहासिक अथवा पुरातत्वीय महत्व के स्थानों के उल्लेख सहित
10	11	12	13	14	15	16	17	18
गेहूँ, ज्वार	..	51.83	619.60	166.67	186.97	पन्ना 46.4	..	..
गेहूँ, ज्वार	1,616.24	..	43.41	34.77	33.10	पन्ना 51.2	..	..
गेहूँ, ज्वार	..	..	321.45	151.20	31.45	पन्ना 48.0	..	..
गेहूँ, ज्वार	..	3.33	401.12	493.93	52.48	पन्ना 51.2	..	..
गेहूँ, ज्वार	4159.02	..	192.21	243.93	44.97	पन्ना 51.2	..	..
गेहूँ, ज्वार	2,596.98	..	27.43	13.13	1,728.73	पन्ना 51.2	..	..
गेहूँ, ज्वार	8,605.39	7.31	1,045.07	913.92	462.71	पन्ना 41.6	..	..
गेहूँ, चावल	4,148.32	0.39	2,840.08	1,113.20	408.82	पन्ना 38.4	..	..
गेहूँ, चावल	..	..	654.21	202.70	57.61	पन्ना 40.0	..	..
गेहूँ, चावल	4,054.63	..	2,243.49	263.52	253.36	पन्ना 35.2	..	..
गेहूँ, चावल	3.13	..	501.58	14.65	17.51	पन्ना 36.8	..	..
गेहूँ, चावल	3,953.84	..	1,398.34	293.62	16.85	पन्ना 27.2	..	..
गेहूँ, चावल	..	..	694.65	151.94	88.26	पन्ना 33.6	..	..
गेहूँ, चावल	..	6.47	1,670.96	184.55	250.67	पन्ना 32.0	सोमवार	..
गेहूँ, चावल	..	..	199.69	37.81	28.62	पन्ना 32.0	..	..
गेहूँ, चावल	..	10.62	239.95	12.73	9.95	पन्ना 43.2	..	..
गेहूँ, चावल	..	7.60	1579.40	257.30	185.75	पन्ना 35.2	..	..
गेहूँ, चावल	..	10.81	426.86	128.45	8.86	पन्ना 51.2	..	..
गेहूँ, चावल	..	7.47	318.01	51.33	15.79	पन्ना 35.2	..	..
गेहूँ, चावल	..	0.42	949.73	127.85	164.40	पन्ना 38.4	..	..
गेहूँ, चावल	..	3.81	1,131.01	298.23	70.15	पन्ना 38.4	..	..
गेहूँ, चावल	..	0.42	724.19	17.04	69.32	पन्ना 38.4	..	..
गेहूँ, चावल	..	..	626.46	88.95	39.11	पन्ना 38.4	..	..
गेहूँ, चावल	..	..	411.91	64.67	50.85	पन्ना 43.2	..	..
गेहूँ, चावल	..	..	542.79	100.78	21.12	पन्ना 44.8	..	..
गेहूँ, चावल	..	..	189.22	16.61	11.00	पन्ना 44.8	..	..
गेहूँ, चावल	..	..	119.80	27.35	14.09	पन्ना 43.2	..	..
गेहूँ, चावल	..	..	1,713.49	249.36	112.18	पन्ना 40.0	..	..
गेहूँ, चावल	..	..	477.76	39.13	36.18	पन्ना 46.4	..	..
गेहूँ, चावल	..	25.38	1,162.60	20.83	109.86	पन्ना 46.4	..	..
गेहूँ, चावल	..	4.23	864.19	13.41	71.05	पन्ना 44.8	..	..
गेहूँ, चावल	..	2.25	1,228.64	24.25	211.77	पन्ना 48.8	..	..
गेहूँ, ज्वार	..	..	3,990.60	531.34	332.08	पन्ना 49.0	रविवार	..
गेहूँ, ज्वार	..	..	733.22	526.82	71.45	पन्ना 51.2	..	..
गेहूँ, ज्वार	24.92	..	137.20	99.83	31.46	पन्ना 52.8	..	..
गेहूँ	..	..	117.85	23.19	8.91	पन्ना 40.0	..	..
गेहूँ, ज्वार	..	..	218.70	43.41	13.90	पन्ना 54.4	..	..
गेहूँ, ज्वार	..	..	468.40	106.56	44.00	पन्ना 54.4	..	..
गेहूँ, ज्वार	..	1.31	301.09	48.45	18.63	पन्ना 56.0	..	..
गेहूँ, ज्वार	..	..	384.56	44.44	31.42	पन्ना 54.4	..	..
गेहूँ, ज्वार	..	..	272.44	83.63	27.45	पन्ना 56.0	..	..
गेहूँ	..	..	78.55	43.13	4.55	पन्ना 56.0	..	..
गेहूँ, ज्वार	..	6.95	270.30	44.62	26.62	पन्ना 54.4	..	..
गेहूँ, ज्वार	..	9.16	574.32	55.35	45.98	पन्ना 48.0	..	..

ग्राम निर्देशिका

स्थानीय कोड नम्बर	ग्राम का नाम	ग्राम का कुल क्षेत्रफल (एकड़ में)	ग्राम में उपलब्ध सुख-सुविधाएं					
			शिक्षा सम्बन्धी	चिकित्सा सम्बन्धी	बिजली सम्बन्धी	पेय-जल सम्बन्धी	परिवहन सम्बन्धी	डाक तथा तार सम्बन्धी
1	2	3	4	5	6	7	8	9
219	मढ़िया (राव)	208.45	..	..	..	कु.	..	..
220	लुधगवाँ	172.94	..	..	..	कु.	..	..
221	धरमपटी	118.20	..	..	..	..	..	..
222	पगराबड़ा	3,776.42	प्रा.शा.(1)	..	..	कु.	प.स.	डा.
223	जुड़ी (पगरा)	684.07	..	..	..	कु.	..	..
224	कुदरा	1,037.78	..	..	..	कु.	क.स.	..
225	दग्धा	902.05	..	..	..	कु.	क.स.	..
226	बम्होरी	2888.82	प्रा.शा.(1)	..	..	कु.	क.स.	..
227	भैसवाही	1,435.39	..	..	..	कु.	क.स.	..
228	सप्तैया	325.61	..	..	..	कु.	क.स.	..
229	इटौरी	1,181.43	..	..	..	कु.	क.स.	..
230	झरकुवा (कुदरा)	2,274.88	प्रा.शा.(1)	..	..	कु.	क.स.	..
231	पिपरिया सरकार	619.35	..	..	..	कु.	क.स.	..
232	मझगवाँ सरकार	657.30	..	..	..	कु.	क.स.	..
233	करहिया (घटारी)	584.30	..	..	..	कु.	क.स.	..
234	घटारी (अमानगंज)	1,456.34	प्रा.शा.(1)	..	..	कु.	प.स.	..
235	डहर्रा	827.83	प्रा.शा.(1)	..	..	कु.	प.स.	..
236	मढ़िया सरेस्तेदार	316.50	..	..	..	कु.	क.स.	..
237	मुकेहा	831.34	प्रा.शा.(1)	..	..	कु.	क.स.	..
238	हिनौता मिसर	173.51	..	..	..	कु.	क.स.	..
239	कोट	1,838.04	प्रा.शा.(1)	..	..	न.	क.स.	..
240	खमरिया	612.80	..	..	..	कु.	क.स.	..
241	गौरा पठकाना	979.17	..	..	..	कु.	प.स.	..
242	पवैया	874.81	..	..	..	कु.	प.स.	..
243	सीहलवारा	158.82	..	..	..	कु.	..	..
244	सिमरी सूरत	546.78	प्रा.शा.(1)	..	..	कु.	..	..
245	चौड़ा	423.22	..	..	..	कु.	..	..
246	बहरासर	3,165.04	प्रा.शा.(1)	..	..	कु.	..	..
247	बरहा खुर्द	288.60	..	..	..	कु.,न.	..	..
248	महेवा	7,795.34	उ.मा.शा.(1),पू.मा शा.(1),प्रा.शा. (3)	..	रो.,उ.	कु.	प.स.	डा.
249	काँटी	954.34	..	..	..	कु.	..	..
250	टौराह	1,215.53	प्रा.शा.(1)	..	..	कु.	..	..
251	तुन्ना	915.51	प्रा.शा.(1)	..	..	कु.,न.	..	..
252	महदवा	615.84	..	..	..	कु.	..	..
253	किन्ना	350.26	..	..	..	कु.	..	..
254	चिकलहाई	879.18	प्रा.शा.(1)	..	..	कु.	..	..
255	जमुनिया	805.58	..	..	..	कु.	..	..
256	बरहा कलाँ	1,392.26	प्रा.शा.(1)	..	..	कु.	..	..
257	सीरो	357.80	..	..	..	कु.	..	..
258	कटकहा	568.03	..	..	..	कु.	..	..
259	डोभा	1,357.92	प्रा.शा.(1)	..	..	कु.	..	..
260	पगरा छोटा	579.60	..	..	..	कु.	..	..
261	बमुरहा	970.71	प्रा.शा.(1)	..	..	कु.	..	..
262	हिनोता भेड़	654.32	..	..	..	न.	..	..

पन्ना तहसील

मुख्य खाद्य	भूमि उपयोग (अर्थात् विभिन्न प्रकार के भूमि उपयोगों के अन्तर्गत् आने वाले क्षेत्र) एकड़ में: वन	सिंचित	असिंचित	कृष्य खाली भूमि	कृषि के लिए अनुपलब्ध क्षेत्र जिसमें कृषि नहीं की जा सकती	सबसे पास का नगर और दूरी (कि.मी. में)	ग्राम में साप्ताहिक बाजार लगता हो, तो उसका दिन	अभ्युक्ति धार्मिक, ऐतिहासिक अथवा पुरातत्वीय महत्व के स्थानों के उल्लेख सहित
10	11	12	13	14	15	16	17	18
गेहूँ, ज्वार	..	..	177.15	20.41	10.89	पन्ना 40.0	..	..
गेहूँ, ज्वार	..	..	125.67	33.84	13.43	पन्ना 56.0	..	..
गेहूँ, ज्वार	..	..	105.59	9.31	3.30	पन्ना 54.4	..	..
गेहूँ, चना	..	8.28	2,950.86	567.85	249.43	पन्ना 60.8	..	..
गेहूँ, चना	..	8.02	568.52	87.37	20.16	पन्ना 51.2	..	..
गेहूँ, चना	..	..	752.79	252.63	32.36	पन्ना 48.0	..	..
गेहूँ, चना	..	..	358.19	473.81	70.05	पन्ना 48.0	..	..
गेहूँ, चना	41.02	..	1,877.39	768.16	202.25	पन्ना 51.2	..	..
गेहूँ, चना	46.62	..	565.67	694.19	128.91	पन्ना 54.4	..	..
गेहूँ, चना	..	..	229.02	71.19	25.40	पन्ना 44.8	..	..
गेहूँ, चना	..	6.10	847.45	271.19	56.69	पन्ना 44.8	..	..
गेहूँ, चना	..	1.74	1,289.83	900.30	83.01	पन्ना 49.6	..	..
गेहूँ, चना	..	0.20	429.17	157.76	32.22	पन्ना 44.8	..	..
गेहूँ, चना	..	0.10	501.25	106.89	49.06	पन्ना 44.8	..	..
गेहूँ, चावल	..	0.33	469.94	65.40	48.63	पन्ना 41.6	..	..
गेहूँ, चावल	..	6.64	1,066.12	237.06	146.52	पन्ना 41.6	..	..
गेहूँ, चावल	..	0.36	651.18	99.76	76.53	पन्ना 44.8	..	..
गेहूँ, चावल	..	..	277.59	11.50	27.41	पन्ना 44.8	..	..
गेहूँ, चावल	..	0.01	721.04	35.80	74.49	पन्ना 44.8	..	..
गेहूँ, चावल	..	0.09	121.89	44.58	6.95	पन्ना 46.4	..	..
गेहूँ, चावल	..	9.26	1,031.68	658.77	138.33	पन्ना 54.4	..	..
गेहूँ, चावल	..	..	475.46	101.08	36.26	पन्ना 51.2	..	..
गेहूँ, चावल	..	..	662.25	215.95	100.97	पन्ना 48.0	..	..
गेहूँ, चावल	..	..	344.55	471.55	58.71	पन्ना 51.2	..	..
गेहूँ, चावल	..	..	108.22	43.34	7.26	पन्ना 51.2	..	..
गेहूँ	..	..	346.57	164.54	35.67	पन्ना 51.2	..	..
गेहूँ	..	0.40	371.69	17.59	33.63	पन्ना 51.2	..	..
गेहूँ, ज्वार	..	1.09	2,139.87	697.26	326.82	पन्ना 56·0	..	..
गेहूँ, ज्वार	..	0.36	256.47	3.85	27.92	पन्ना 54.4	..	..
गेहूँ, चावल	..	60.01	5,066.84	2,138.56	529.93	पन्ना 49.6	सोमवार	..
गेहूँ, चावल	..	0.29	753.55	104.81	95.69	पन्ना 48.0	..	..
गेहूँ, चावल	..	2.85	1,059.07	57.95	95.66	पन्ना 48.0	..	..
गेहूँ, चावल	..	..	782.72	43.34	89.45	पन्ना 48.0	..	..
गेहूँ, चावल	..	..	499.60	31.15	85.09	पन्ना 48.0	..	..
गेहूँ, ज्वार	..	..	210.91	119.11	20.24	पन्ना 48.0	..	..
गेहूँ, धान	..	..	657.33	168.78	53.07	पन्ना 49.6	..	..
गेहूँ, कोदो	..	..	549.49	210.56	45.53	पन्ना 54.4	..	..
गेहूँ, कोदो	..	..	881.28	425.72	85.26	पन्ना 52.8	..	..
कोदो, धान	..	..	287.91	50.10	19.79	पन्ना 48.0	..	..
गेहूँ, ज्वार	..	..	324.44	176.99	66.60	पन्ना 44.8	..	..
गेहूँ, ज्वार	..	..	832.03	428.93	96.96	पन्ना 48.0	..	..
गेहूँ, ज्वार	..	..	395.29	146.46	37.85	पन्ना 48.0	..	..
गेहूँ, ज्वार	..	..	658.15	248.01	64.55	पन्ना 48.0	..	..
गेहूँ, ज्वार	..	..	342.56	267.25	44.51	पन्ना 44.8	..	..

स्थानीय कोड नम्बर	ग्राम का नाम	ग्राम का कुल क्षेत्रफल (एकड़ में)	ग्राम में उपलब्ध सुख-सुविधाएं					
			शिक्षा सम्बन्धी	चिकित्सा सम्बन्धी	बिजली सम्बन्धी	पेय-जल सम्बन्धी	परिवहन सम्बन्धी	डाक तथा तार सम्बन्धी
1	2	3	4	5	6	7	8	9
263	झरकुवा (तारा)	3,869.65	प्रा.शा.(2)	औ.(1)	रो.,सि.	कु.	प.स.	डा.
264	बरबसपुरा	1470.62	प्रा.शा.(1)	..	..	कु.	..	..
265	बान्धी कलां	2,965.87	प्रा.शा.(1)	..	..	कु.	..	..
266	सदनी	258.33	..	..	..	कु.	..	..
267	इटवां कलां	14,862.74	प्रा.शा.(4),पू.मा.शा.(1)	औ.(1)	रो.,सि.,उ.	कु.	..	डा.
268	कोहनी	942.66	प्रा.शा.(1)	..	..	कु.	..	..
269	गौरा (बिरबसपुर)	1,923.41	प्रा.शा.(1)	..	..	कु.	क.स.	..
270	पिपरी	702.51	..	..	..	कु.	..	..
271	लुधगवा (बराछ)	479.99	प्रा.शा.(1)	..	..	कु.	..	..
272	अकोना	296.31	प्रा.शा.(1)	..	..	कु.	..	..
273	देवगांव	1,028.14	..	..	..	कु.	..	..
274	बसौरा	1,117.25	..	..	..	कु.	..	..
275	हरद्वाही	1,240.32	प्रा.शा.(1)	..	..	कु.	क.स.	..
276	धरमपुरा	985.17	..	..	..	कु.	..	..
277	बरशोभा	1,150.54	प्रा.शा.(1)	..	..	कु.	क.स.	डा.
278	सटवा	806.74	..	..	..	कु.	..	डा.
279	सुहगी	1259.20	प्रा.शा.(1)	..	..	कु.	..	..
280	अन्तरविदिया	401.50	..	..	..	कु.	..	..
281	जमीन हिनौती	68.42	..	..	..	कु.	प.स.	..
282	पाली	961.02	प्रा.शा.(1)	..	..	कु.	प.स.	..
283	बेली	1,166.56	..	..	..	कु.	प.स.	..
284	बांध विक्टोरिया	226.72	..	..	..	..	..	..
285	हरदुइया	159.54	..	..	..	..	..	..
286	हिनौती पटना	757.60	प्रा.शा.(1)	..	..	कु.	..	..
287	इमलिया मल्लजू	733.11	..	..	..	कु.	क.स.	..
288	गूंदौरा	774.24	..	..	..	कु.	प.स.	..
289	झुमटा	1,778.03	..	..	..	कु.	प.स.	..
290	हरदुवा	584.40	..	..	..	..	..	..
291	इमलिया भूरेखां	766.16	प्रा.शा.(1)	..	..	कु.	क.स.	..
292	जमीन सलगढ़ा	127.10	..	..	..	कु.	..	..
293	पटना कला	2,150.76	प्रा.शा.(1)	..	..	कु.	क.स.	..
294	पटना खुर्द	453.86	..	..	..	कु.	..	..
295	सलगढ़ा	467.38	..	..	..	कु.	क.स.	..
296	खलपुरा	713.10	..	..	..	कु.	..	..
297	गिरवाही	271.62	..	..	..	कु.	..	..
298	जूड़ीताप महेबा	499.60	प्रा.शा.(1)	..	..	कु.	..	..
299	टिकरिया	1,523.30	प्रा.शा.(1)	..	..	कु.	..	..
300	पलना कलां	411.46	..	..	..	कु.	..	..
301	पलका खुर्द	259.70	..	..	..	कु.	..	..
302	सुहजनी	675.94	..	..	..	कु.	..	..
303	घाट सिमरिया	692.74	प्रा.शा.(1)	..	..	कु.	..	..
304	बकुलहा	901.98	..	..	..	कु.	..	..
305	सिघासर	2,430.52	प्रा.शा.(1)	..	..	कु.	..	..
306	नैगवा घाट सिमरिया	349.72	..	..	..	कु.	क.स.	..

मुख्य खाद्य	भूमि उपयोग (अर्थात् विभिन्न प्रकार के भूमि उपयोगों के अन्तर्गत् आने वाले क्षेत्र) एकड़ में वन	सिंचित	असिंचित	कृष्य खाली भूमि	कृषि के लिए अनुपलब्ध क्षेत्र जिसमें कृषि नहीं की जा सकती	सबसे पास का नगर और दूरी (कि.मी. में)	क्रम में साप्ताहिक बाजार लगता हो, तो उसका दिन	अभ्युक्ति धार्मिक, ऐतिहासिक अथवा पुरातत्वीय महत्व के स्थानों के उल्लेख सहित
10	11	12	13	14	15	16	17	18
गेहूँ,ज्वार	395.79	8.99	2,828.76	308.48	327.63	पन्ना 25.6	शुक्रवार	..
गेहूँ,चना	..	1.13	1,339.88	28.26	101.35	पन्ना 28.8	..	..
गेहूँ,चना	1,374.76	2.21	1,290.83	197.24	100.83	पन्ना 28.8	..	..
..	64.17	..	151.72	26.87	15.57	पन्ना 28.8	..	..
गेहूँ,चना	10,231.55	..	3,311.21	801.14	518.84	पन्ना 24.0	..	..
गेहूँ,चना	..	..	827.85	37.01	77.80	पन्ना 25.6	..	..
गेहूँ,चना	..	..	1,491.52	274.02	157.87	पन्ना 25.6	..	..
गेहूँ,चना	..	..	557.33	85.28	59.90	पन्ना 25.6	..	..
गेहूँ,चना	..	..	387.04	60.71	32.24	पन्ना 25.6	..	..
गेहूँ,चना	..	0.05	271.46	1.30	23.50	पन्ना 59.2	..	..
गेहूँ,चना	..	0.60	783.96	178.04	65.54	पन्ना 59.2	..	..
गेहूँ,चना	..	1.75	945.95	121.09	48.46	पन्ना 59.2	..	..
गेहूँ,चना	..	1.31	1,050.52	111.32	77.17	पन्ना 59.2	..	..
गेहूँ	..	..	941.23	9.45	34.49	पन्ना 68.8	..	..
गेहूँ	..	..	1,071.50	2.57	76.47	पन्ना 68.8	..	..
गेहूँ	..	..	739.78	11.46	55.50	पन्ना 64.0	..	..
गेहूँ,ज्वार	..	..	1,133.33	22.22	103.65	पन्ना 64.0	..	..
गेहूँ,ज्वार	..	..	358.44	13.81	29.22	पन्ना 52.8	..	..
गेहूँ,ज्वार	..	..	35.47	7.38	7.57	पन्ना 48.0	..	..
गेहूँ,ज्वार	..	0.06	834·90	73.67	52.39	पन्ना 38.4	..	..
गेहूँ,ज्वार	..	..	963.27	142.80	60.49	पन्ना 40.4	..	..
..	..	..	204.95	1.93	19.84	पन्ना 41.6	..	..
..	..	..	147.70	..	11.84	पन्ना 41.6	..	..
गेहूँ,ज्वार	..	..	630.28	63.02	64.30	पन्ना 40.0	..	..
गेहूँ,ज्वार	..	..	639.18	46.89	47.04	पन्ना 38.4	..	..
गेहूँ,चावल	..	0.04	717.87	11.11	45.22	पन्ना 38.4	..	..
गेहूँ,चावल	..	..	1,404.51	208.33	165.19	पन्ना 40.0	..	..
गेहूँ,चावल	..	..	362.37	207.49	14.54	पन्ना 28.8	..	..
गेहू,चावल	..	0.24	576.06	121.17	68.69	पन्ना 62.0	..	..
गेहूँ,चावल	..	..	104.04	15.84	7.22	पन्ना 43.2	..	..
गेहूँ,चावल	..	0.25	1,512.79	500.99	136.73	पन्ना 59.2	..	..
गेहूँ,चावल	..	..	328.34	89.87	35.65	पन्ना 57.6	..	..
गेहूँ,चावल	..	..	380.32	42.06	45.00	पन्ना 59.2	..	..
गेहूँ,चावल	..	..	562.78	104.26	46.06	पन्ना 56.0	..	..
गेहूँ,चावल	..	..	240.65	15.27	15.70	पन्ना 56.0	..	..
गेहूँ,चावल	..	..	393.21	71.69	34.70	पन्ना 56.0	..	..
गेहूँ,चावल	..	...	1,300.23	167.77	55.30	पन्ना 56.0	..	..
गेहूँ,चावल	..	..	367.66	4.92	38.88	पन्ना 56.0	..	..
गेहूँ,चावल	..	..	234.39	8.36	16.95	पन्ना 56.0	..	..
गेहूँ,चावल	..	..	618.86	22.00	35.08	पन्ना 56.0	..	..
गेहूँ,चना	..	..	573.32	71.00	48.42	पन्ना 44.8	..	..
गेहूँ,कोदो	..	..	761.02	72.13	68.83	पन्ना 44.8	..	..
गेहूँ,कोदो	..	..	1,833.03	379.38	218.11	पन्ना 46.6	..	..
गेहूँ,चावल	..	0.10	235.59	67.82	46.21	पन्ना 46.6	..	..

ग्राम निर्देशिका

स्थानीय कोड नम्बर	ग्राम का नाम	ग्राम का कुल क्षेत्रफल (एकड़ में)	ग्राम में उपलब्ध सुख-सुविधाएं					
			शिक्षा सम्बन्धी	चिकित्सा सम्बन्धी	बिजली सम्बन्धी	पेय-जल सम्बन्धी	परिवहन सम्बन्धी	डाक तथा तार सम्बन्धी
1	2	3	4	5	6	7	8	9
307	पुरैना (गुनौर)	2,363.10	प्रा.शा.(1)	..	..	कु.	क.स.	..
308	सनौरा	1,169.40	..	..	..	कु.	क.स.	..
309	कचनारा	1,135.43	प्रा.शा.(1)	..	..	कु	क.स.	..
310	चौकी	433.07	प्रा.शा.(1)	..	..	कु.	क.स.	..
311	मक्षयारी कलां	240.70	..	..	..	कु.	..	..
312	मढ़ा	699.02	प्रा.शा.(1)	..	..	कु.	..	..
313	सथनिया	2,051.54	प्रा.शा.(1)	औ.(1)	..	कु.	क स.	..
314	सरवारा	649.73	प्रा.शा.(1)	..	..	कु.	क.स.	..
315	खभरा	401.14	प्रा.शा.(1)	..	..	कु.	क.स.	..
316	छिजोरा	651.52	प्रा.शा.(1)	..	..	कु.	क.स.	..
317	जूड़ी (धरवारा)	1,087.95	..	..	..	कु.	क.स.	..
318	धरवारा	1,406.98	प्रा.शा.(1)	..	..	कु.	क.स.	..
319	पिपरिया रूध	534.68	प्रा.शा.(1)	..	..	कु.	क.स.	..
320	बिल्हा कंगाली	171.32	..	..	..	न.	क.स.	..
321	मटेवरा	557.18	..	..	..	कु.	क.स.	..
322	रमना कारीमाटी	109.32	..	..	..	कु.	..	..
323	रूंघ	587.40	..	..	..	कु.	..	..
324	असौनी	298.95	..	..	..	कु.	क.स.	..
325	ईश्वरा	243.34	..	..	..	कु.	क.स.	..
326	इटवा	553.08	प्रा.शा.(1)	..	..	कु.	क.स.	..
327	बंधौरा	1,399.10	प्रा.शा.(1)	..	..	कु.,न.	क.स.	..
328	मंदहिया	259.84	..	..	..	..	..	..
329	महलरामपुर	483 36	प्रा.शा.(1)	..	..	कु.	क.स.	..
330	लमकुश	245.72	प्रा.शा.(1)	..	..	कु.	क.स.	..
331	व्यौहारी	348.11	..	..	..	कु.	क.स.	..
332	गभौरा	339.94	..	..	..	कु.	क.स.	..
333	डिघौरा	1,185.50	..	..	..	कु.	क.स.	..
334	देवरा	339.94	..	..	..	कु.	क.स.	..
335	महुवाखेरा	1,547.34	..	..	..	कु.	क.स.	..
336	सहिलवारा	569.34	..	..	..	कु.	क.स.	..
337	करहिया इटवा	847.08	..	..	..	कु.	..	..
338	छिगम्मा	578.38	..	..	..	कु.	..	..
339	पतौरा	452.46	..	..	..	कु.	..	..
340	रिछौड़ा	1,154.60	प्रा.शा.(1)	..	..	कु.	..	..
341	महिदवा रिछोड़ा	1,097.64	..	..	..	कु.	..	..
342	सुगरहा	4,866.36	प्रा.शा.(1)	..	..	कु.	..	..
343	गुनौर	2,876.10	प्रा.शा.(2),पू.मा.शा.(1)	..	..	कु.,ता.	प.स.	डा.
344	शाला गुनौर	366.36	..	..	..	कु.	..	..
345	सकरवारा	408.02	..	..	..	..	..	..
346	पड़ेरी	2,004.36	प्रा.शा.(1)	..	..	कु.	क.स.	..
347	सिली	1,972.18	प्रा.शा.(1)	..	..	कु.	क.स.	..
348	अन्तरविदिया (मजवाहा)	272.41	..	..	..	कु.	..	..
349	ककरहाई (पन्ना)	423.68	..	..	..	कु.	..	..
350	बिल्हा	2,475.19	प्रा.शा.(1)	..	..	कु.	..	..

पन्ना तहसील

मुख्य खाद्य	भूमि उपयोग (अर्थात् विभिन्न प्रकार के भूमि उपयोगों के अन्तर्गत् आने वाले क्षेत्र) एकड़ में वन	सिंचित	असिंचित	कृष्य खाली भूमि	कृषि के लिए अनुपलब्ध क्षेत्र जिसमें कृषि नहीं की जा सकती	सबसे पास का नगर और दूरी (कि. मी. में)	ग्राम में साप्ताहिक बाजार लगता हो, तो उसका दिन	अभ्युक्ति धार्मिक, ऐतिहासिक अथवा पुरातत्वीय महत्व के स्थानों के उल्लेख सहित
10	11	12	13	14	15	16	17	18
गेहूँ, चावल	..	0.75	1,606.06	608.86	147.43	पन्ना 43.2	..	..
गेहूँ, चावल	..	0.02	974.57	148.39	46.42	पन्ना 46.4	..	..
गेहूँ, चावल	..	..	881.11	107.85	146.47	पन्ना 60.8	..	..
गेहूँ, चावल	..	..	352.57	57.83	22.67	पन्ना 62.4	..	..
गेहूँ, चावल	..	..	196.81	16.85	27.04	पन्ना 52.8	..	..
गेहूँ, चावल	..	..	569.56	87.45	42.01	पन्ना 52.8	..	..
गेहूँ, चावल	2.39	2.65	1,189.07	471.69	385.74	पन्ना 62.4	..	..
गेहूँ, चावल	..	..	569.00	26.49	54.24	पन्ना 52.8	..	..
गेहूँ, चावल	0.64	0.20	377.29	..	23.01	पन्ना 88.0	..	..
ज्वार, कोदो	..	0.96	593.52	9.91	47.13	पन्ना 64.0	..	..
ज्वार, कोदो	38.30	..	968.45	14.04	67.16	पन्ना 81.6	..	..
ज्वार	0.06	0.46	1,278.44	16.12	111.90	पन्ना 80.0	..	..
ज्वार, कोदो	..	1.36	423.44	55.42	54.46	पन्ना 78.4	..	..
ज्वार, कोदो	..	..	139.58	13.71	18.03	पन्ना 96.0	..	..
ज्वार, कोदो	..	0.23	481.06	31.94	43.95	पन्ना 78.4	..	..
..	..	..	100.95	..	8.37	पन्ना 72.0	..	..
ज्वार, कोदो	..	..	542.83	..	44.57	पन्ना 81.6	..	..
गेहूँ, चना	..	..	258.39	8.85	31.71	पन्ना 81.6	..	..
गेहूँ, चना	..	..	154.31	67.30	21.73	पन्ना 83.2	..	..
गेहूँ, चावल	..	1.06	472.94	49.15	29.93	पन्ना 81.6	..	..
गेहूँ, चावल	..	..	892.11	421.80	85.19	पन्ना 76.8	..	..
गेहूँ, चावल	..	..	147.22	107.48	5.14	पन्ना 64.0	..	..
गेहूँ, चावल	..	..	402.36	56.84	24.16	पन्ना 83.2	..	..
गेहूँ, चावल	..	..	207.55	23.97	14.20	पन्ना 80.0	..	..
गेहूँ, चावल	..	..	314.72	15.73	17.66	पन्ना 80.0	..	..
गेहूँ, चावल	..	..	277.60	39.44	22.90	पन्ना 60.8	..	..
गेहूँ, चावल	..	..	884.69	229.81	71.00	पन्ना 60.8	..	..
गेहूँ, चावल	..	..	277.60	39.44	22.90	पन्ना 60.8	..	..
गेहूँ, चावल	..	..	1,318.14	140.71	88.49	पन्ना 60.8	..	..
गेहूँ, चावल	..	..	440.92	54.31	74.11	पन्ना 44.8	..	..
गेहूँ, चावल	..	0.15	596.81	189.06	61.06	पन्ना 40.4	..	..
गेहूँ, चावल	..	0.05	460.04	90.93	27.36	पन्ना 38.4	..	..
गेहूँ, ज्वार	..	..	387.16	20.23	45.07	पन्ना 40.0	..	..
गेहूँ, ज्वार	..	0.47	934.10	130.38	89.65	पन्ना 40.4	..	..
गेहूँ, ज्वार	..	..	892.03	155.76	49.85	पन्ना 40.0	..	..
गेहूँ, ज्वार	..	9.23	3,440.11	857.15	559.87	पन्ना 38.4	..	..
गेहूँ, ज्वार	..	0.40	2,369.02	105.05	401.63	पन्ना 36.8	रविवार	..
गेहूँ, ज्वार	..	..	95.24	255.28	15.84	पन्ना 34.0	..	..
गेहूँ, ज्वार	..	..	218.29	176.67	13.06	पन्ना 37.0	..	..
गेहूँ, ज्वार	..	33.02	1,538.24	280.44	152.66	पन्ना 30.4	..	..
गेहूँ, ज्वार	..	1.24	1,321.11	581.61	68.22	पन्ना 35.2	..	..
गेहूँ, ज्वार	..	0.10	212.62	36.29	23.40	पन्ना 52.8	..	..
गेहूँ, ज्वार	..	..	394.26	1.38	28.04	पन्ना 52.8	..	..
गेहूँ, ज्वार	..	0.06	1,737.67	625.86	111.60	पन्ना 52.8	..	..

स्थानीय कोड नम्बर	ग्राम का नाम	ग्राम का कुल क्षेत्रफल (एकड़ में)	ग्राम में उपलब्ध सुख-सुविधाएं					
			शिक्षा सम्बन्धी	चिकित्सा सम्बन्धी	बिजली सम्बन्धी	पेय-जल सम्बन्धी	परिवहन सम्बन्धी	डाक तथा तार सम्बन्धी
1	2	3	4	5	6	7	8	9
351	मजवाहा	441.00	..	..	..	कु.	..	..
352	सुरदहा	376.10	..	..	..	कु.	..	..
353	ककरहटा	1,985.92	प्रा.शा.(1)	..	..	कु.	क.स.	..
354	नचनौरा	1,776.03	प्रा.शा.(1)	..	..	कु.	क.स.	..
355	कचनारा	601.36	..	..	..	कु.	क.स.	..
356	बिलघाडी	3,062.06	प्रा.शा.(1)	..	..	कु.	क.स.	..
357	मढ़िया	400.16	..	..	..	कु.	प.स.	..
358	घनगढ़	2,457.79	..	..	..	ना.	..	..
359	बराछ	7,657.80	प्रा.शा.(1),पू.मा.शा.(1)	..	रो.उ.	कु.	प.स.	डा.
360	कुल्हुवा	720.59	प्रा.शा.(1)	..	..	कु.	..	..
361	घढारी	249.86	..	..	रो.,सि.,उ.	कु.	..	..
362	देवरी	1,175.04	प्रा.शा.(1)	..	..	कु.,ता.	..	..
363	बखतरी	1,022.33	प्रा.शा.(1)	..	..	कु.,ता.	..	..
364	भगेपुर	767.32	..	..	..	कु.,ता.	..	..
365	रनवाहा	1,388.08	प्रा.शा.(1)	..	..	कु.,ता.	..	डा.
366	मोहनपुरा	4,788.99	..	..	..	कु.	..	..
367	मुराछ	740.11	प्रा.शा.(1)	..	..	कु.	..	..
368	समाना	1,312.95	प्रा.शा.(2)	..	..	कु.	..	..
369	ककरहटी	6,635.44	प्रा.शा.(1),पू.मा.शा.(1), उ.मा.शा.(1)	औ.(1)	रो.,सि.,उ.	कु.,न.कू.	प.स.	डा.
370	मखरा	267.69	..	..	..	कु.	..	..
371	रानीपुर	896.09	प्रा.शा.(1)	..	..	कु.	..	..
372	गढ़ी पड़रिया	2,259.30	प्रा.शा.(1)	..	..	कु.	क.स.	डा.
373	देवरी (गढ़ी पड़रिया)	3,290.17	प्रा.शा.(1)	..	..	कु.	क.स.	..
374	उड़की	259.59	..	..	..	कु.	क.स.	..
375	सेल्हा	693.52	..	..	..	कु.	क.स.	..
376	टेढ़ा	325.69	..	..	..	कु.	क.स.	..
377	ददोरा	145.40	..	..	..	..	..	..
378	निबहरी	265.08	..	..	..	..	..	..
379	भटगवां	611.56	प्रा.शा.(1)	..	..	कु.	..	..
380	सरहजा	897.52	प्रा.शा.(1)	..	..	..	..	..
381	सरहजी	91.82	..	..	..	..	..	..
382	ऊंटन	206.05	..	..	..	कु.	..	..
383	खपटहा	820.65	..	..	..	कु.	..	..
384	डड़बरिया	1,147.06	प्रा.शा.(1)	..	..	कु.	प.स.	..
385	बमुरहिया	520.82	प्रा.शा.(1)	..	..	कु.	क.स.	..
386	बिरवाही	846.62	..	..	..	कु.	क.स.	..
387	मझगवां (देवेन्द्रनगर)	113.14	..	..	..	कु.	क.स.	..
388	हिनौता	188.22	..	..	..	कु.	क.स.	..
389	जमीन प्रतापसिंह	85.56	..	..	..	..	..	..
390	बड़ागांव	4,567.48	प्रा.शा.(1)	..	..	कु.	प.स.	डा.
391	जमीन बालाधर	73.50	..	..	..	..	प.स.	..
392	तिघरी	134.74	..	..	..	कु.	प.स.	..
393	तिघरा खुर्द	100.64	..	..	..	कु.	प.स.	..
394	देवेन्द्रनगर	1,348.63	प्रा.शा.(1),पू.मा.शा.(1), उ.मा.शा.(2)	प्रा.स्वा.के.(1)	रो.,सि.,उ.	कु.	प.स.	डा.,हू.

मुख्य खाद्य	भूमि उपयोग (अर्थात् विभिन्न प्रकार के भूमि उपयोगों के अन्तर्गत् आने वाले क्षेत्र) एकड़ में वन	सिंचित	असिंचित	कृष्य खाली भूमि	कृषि के लिए अनुपलब्ध क्षेत्र जिसमें कृषि नहीं की जा सकती	सबसे पास का नगर और दूरी (कि.मी. में)	ग्राम में साप्ताहिक बाजार लगता हो, तो उसका दिन	अभ्युक्ति धार्मिक, ऐतिहासिक अथवा पुरातत्वीय महत्व के स्थानों के उल्लेख सहित
10	11	12	13	14	15	16	17	18
गेहूँ, ज्वार	..	0.89	392.08	19.99	28.04	पन्ना 48.0	..	..
गेहूँ, ज्वार	..	0.51	345.20	3.04	27.35	पन्ना 48.0	..	..
गेहूँ, ज्वार	..	0.52	1,539.10	268.41	177.89	पन्ना 22.4	..	..
गेहूँ, ज्वार	..	25.02	1,354.22	297.42	99.37	पन्ना 25.6	..	..
गेहूँ, ज्वार	..	..	461.46	98.28	41.62	पन्ना 32.0	..	..
गेहूँ, ज्वार	..	..	2.201.07	691.37	169.62	पन्ना 44.8	..	..
गेहूँ, ज्वार	..	..	282.12	85.48	32.56	पन्ना 36.8	..	..
गेहूँ, चावल	1,667.94	..	517.05	208.07	64.73	पन्ना 24.0	..	..
कोदो, ज्वार	4,499.76	98.85	2,344.29	326.35	388.55	पन्ना 24.0	..	..
गेहूँ, चावल	..	..	643.35	34.99	42.25	पन्ना 27.2	..	..
गेहूँ, ज्वार	..	..	213.92	9.80	26.14	पन्ना 30.4	..	..
गेहूँ, ज्वार	..	..	1,034.13	48.43	92.48	पन्ना 28.8	..	..
गेहूँ, चावल	..	0.79	830.94	81.84	108.76	पन्ना 28.8	..	..
गेहूँ, चावल	..	..	714.94	9.46	42.92	पन्ना 28.8	..	..
गेहूँ, चावल	..	..	1,065.40	267.25	55.43	पन्ना 28.8	..	..
ज्वार, कोदो	3,424.83	..	768.08	455.00	141.08	पन्ना 25.6	..	..
ज्वार, कोदो	68.11	..	477.12	156.22	38.66	पन्ना 25.6	..	..
गेहूँ, चावल	0.41	18.96	964.66	204.37	124.55	पन्ना 25.6	..	..
गेहूँ, चावल	1,107.08	48.13	4,061.13	529.87	889.23	पन्ना 24.0	शनिवार, शुक्रवार	..
गेहूँ, चावल	..	3.57	221.60	10.32	32.20	पन्ना 25.6	..	..
गेहूँ, ज्वार	..	4.23	789.88	36.86	65.12	पन्ना 25.6	..	..
गेहूँ, ज्वार	..	207.54	1,469.71	196.64	385.41	पन्ना 30.4	..	..
गेहूँ, ज्वार	..	286.25	2,220.10	304.13	479.69	पन्ना 30.4	..	..
गेहूँ, ज्वार	..	..	160.32	79.01	20.26	पन्ना 1.6	..	..
गेहूँ, ज्वार	..	0.64	576.93	75.60	40.35	पन्ना 24.0	..	..
गेहूँ, ज्वार	..	0.44	275.98	26.10	23.17	पन्ना 24.0	..	..
गेहूँ, ज्वार	..	..	85.20	52.76	7.44	पन्ना 27.0	..	..
..	..	0.06	133.28	114.86	16.88	पन्ना 30.0	..	..
गेहूँ, ज्वार	..	0.25	506.58	67.84	36.89	पन्ना 24.0	..	..
गेहूँ, ज्वार	..	1.33	766.62	71.99	57.58	पन्ना 24.0	..	..
..	..	0.44	46.61	35.71	9.06	पन्ना 24.0	..	..
गेहूँ, चावल	..	2.51	175.45	11.53	16.56	पन्ना 32.0	..	..
गेहूँ, चावल	..	1.90	696.38	71.85	50.52	पन्ना 35.2	..	..
गेहूँ, चावल	..	0.06	820.97	256.39	69.64	पन्ना 32.0	..	..
गेहूँ, चावल	..	3.45	450.33	48.59	18.45	पन्ना 30.4	..	..
गेहूँ, चावल	..	175.71	535.47	90.65	44.79	पन्ना 30.4	..	..
गेहूँ, चावल	..	..	103.08	10.06	..	पन्ना 33.6	..	..
गेहूँ, चावल	..	1.12	155.48	31.62	..	पन्ना 32.0	..	..
गेहूँ, चावल	..	..	85.56	..	..	पन्ना 35.0	..	..
गेहूँ, चावल	..	694.07	3,665.94	62.89	144.58	पन्ना 20.8	..	..
गेहूँ, चावल	..	..	70.78	0.13	2.59	नागोद 24.0	..	..
गेहूँ, चावल	..	46.31	76.55	11.16	0.72	नागोद 22.4	..	..
गेहूँ, चावल	..	81.21	13.53	0.12	5.78	नागोद 22.4	..	..
गेहूँ, चावल	..	467.60	658.06	118.49	104.48	नागोद 22.4	..	..

स्थानीय कोड नम्बर	ग्राम का नाम	ग्राम का कुल क्षेत्रफल (एकड़ में)	ग्राम में उपलब्ध सुख-सुविधाएं					
			शिक्षा सम्बन्धी	चिकित्सा सम्बन्धी	बिजली सम्बन्धी	पेय-जल सम्बन्धी	परिवहन सम्बन्धी	डाक तथा तार सम्बन्धी
1	2	3	4	5	6	7	8	9
395	बड़ोरा	427.12	..	..	रो.,सि.	कु.	प.स.	..
396	बमुरी	391.66	प्रा.शा.(1)	..	रो.,सि.	कु.	प.स.	..
397	बाँधरेमजी सागर	563.05	..	..	..	कु.	प.स.	..
398	सिमरी दुबे	954.40	..	..	..	कु.	प.स.	..
399	गुखौर	1,023.45	प्रा.शा.(1)	..	..	..	प.स.	..
400	बड़बारा	3,251.47	प्रा.शा.(1)	..	रो.,सि.,उ.	कु.	क.स.	डा.
401	रतगवां	203.55	..	..	..	..	प.स.	..
402	राजापुर	3,052.63	प्रा.शा.(2)	..	..	कु.	क.स.	..
403	दुबहिया	354.46	..	..	..	कु.	क.स.	..
404	फुलवारी	482.44	प्रा.शा.(1)	..	..	कु.	प.स.	..
405	फुलदरी	766.70	प्रा.शा.(1)	..	..	कु.	..	..
406	पिपरिया	98.36	..	..	..	कु.	..	..
407	सिमरी बैश्य	807.84	प्रा.शा.(1)	..	..	कु.	प.स.	..
408	सुन्दरा	1,145.79	प्रा.शा.(1),पू.मा.शा.(1)	..	सि.	कु.	प.स.	..
409	अमसिल	322.31	..	..	..	कु.	..	..
410	गौल्हीगढ़िया	397.97	..	..	..	कु.	..	..
411	गोल्हीपाठक	726.72	प्रा.शा.(1)	..	..	कु.	..	..
412	भिलसाँय	2,952.36	प्रा.शा.(1)	..	..	कु.	..	..
413	कुल्हुवा (पुरेना)	122.00	..	..	..	..	क.स.	..
414	जिगदहा	1,837.84	प्रा.शा.(1)	..	..	कु.	प.स.	..
415	इटवांतिल्हा	538.37	..	..	..	कु.	प.स.	..
416	नुनाही	602.88	प्रा.शा.(1)	..	..	कु.	क.स.	..
417	पुरैना देवेन्द्रनगर	613.15	..	..	..	कु.	क.स.	..
418	भटहर मेघा	394.56	..	..	..	कु.	प.स.	..
419	भटहरजीत	543.36	प्रा.शा.(1)	..	..	कु.	प.स.	..
420	इटवां महगू	717.81	..	..	..	कु.	क.स.	..
421	गोल्हीमुड़िया	972.25	..	..	..	कु.	..	..
422	रैंगढ़	1,895.98	प्रा.शा.(1)	..	..	कु.,ता.	क.स.	..
423	गिरवारा	2,089.18	प्रा.शा.(1)	..	..	कु.	..	..
424	धरमपुर अमसिल	523.30	..	..	..	कु.	..	..
425	पटिया	386.22	..	..	..	कु.	..	..
426	सिलगी	960.78	प्रा.शा.(1)	..	..	कु.	..	..
427	कठवरिया	3,126.14	प्रा.शा.(1)	..	..	कु.	क.स.	डा.
428	माल्हन	1,363.20	प्रा.शा.(1)	..	..	कु.	क.स.	..
429	बिलहाई	243.52	..	..	..	कु.	प.स.	..
430	बमुरहिया	630.54	..	..	..	कु.	प.स.	..
431	भौरहा	403.26	प्रा.शा.(1)	..	..	कु.	प.स.	..
432	भिटारी	519.76	..	..	..	कु.	प.स.	..
433	मानिकपुर कलाँ	612.30	प्रा.शा.(1)	..	..	कु.	प.स.	..
434	मझगारी	217.00	..	..	..	कु.	प.स.	..
435	मडौसा	628.08	प्रा.शा.(1)	..	..	कु.	प.स.	..
436	मंगरेला कलाँ	537.38	..	..	..	कु.	प.स.	..
437	मंगरैला खुर्द	596.46	प्रा.शा.(1)	..	..	कु.	प.स.	..
438	करतरिया	357.30	प्रा.शा.(1)	..	..	कु.	प.स.	..

मुख्य खाद्य	भूमि उपयोग (अर्थात् विभिन्न प्रकार के भूमि उपयोगों के अन्तर्गत् आने वाले क्षेत्र) एकड़ में वन	सिंचित	असिंचित	कृष्य खाली भूमि	कृषि के लिए अनुपलब्ध क्षेत्र जिसमें कृषि नहीं की जा सकती	सबसे पास का नगर और दूरी (कि. मी. में)	ग्राम में साप्ताहिक बाजार लगता हो, तो उसका दिन	अभ्युक्ति धार्मिक, ऐतिहासिक अथवा पुरातत्वीय महत्व के स्थानों के उल्लेख सहित
10	11	12	13	14	15	16	17	18
गेहूँ, चावल	..	144.53	230.69	26.84	25.06	नागोद 20.8	..	..
गेहूँ, चावल	..	163.20	139.19	35.98	53.29	नागोद 20.8	..	..
गेहूँ, चावल	..	118.84	399.33	13.98	30.90	नागोद 24.0	..	..
गेहूँ, चावल	..	38.94	725.12	137.52	52.82	नागोद 24.0	..	..
गेहूँ, चावल	..	17.40	815.04	109.54	81.47	नागोद 20.8	..	..
गेहूँ, चावल	646.76	9.50	1,168.99	654 00	772.22	नागोद 19.2	..	..
गेहूँ, चावल	..	..	175.03	16.88	11.64	नागोद 19.2	..	..
गेहूँ, चावल	390.20	3.02	1,079.00	654.00	926.41	नागोद 20.8	..	..
गेहूँ, चावल	..	..	314.22	16.94	23.30	नागोद 20.8	..	..
गेहूँ, चावल	..	..	433.93	17.39	31.12	नागोद 14.4	..	..
गेहूँ, चावल	..	..	703.40	34.92	28.38	नागोद 14.4	..	..
गेहूँ, चावल	..	..	91.90	0.94	5.52	नागोद 12.8	..	..
गेहूँ, चावल	..	..	749.22	29.84	28.78	नागोद 16.0	..	..
गेहूँ, चावल	..	..	1,038.81	39.50	67.48	नागोद 28.8	..	..
गेहूँ, चावल	..	..	250.49	30.15	41.67	नागोद 16.0	..	..
गेहूँ, चावल	..	..	276.87	105.47	15.63	नागोद 24.0	..	..
गेहूँ, चावल	..	0.15	497.68	205.01	23.88	नागोद 20.8	..	..
गेहूँ, चावल	..	2·72	2,147.27	696.81	105.56	नागोद 20.8	..	..
गेहूँ, चावल	..	..	91.64	28.48	1.88	नागोद 25.6	..	..
गेहूँ, चावल	1.63	49.81	1,380.35	301.71	104.34	नागोद 17.6	..	..
गेहूँ, चावल	..	..	439.91	45.83	52.63	नागोद 19.2	..	..
गेहूँ, चावल	..	37.99	469.85	66.22	28.82	नागोद 35.2	..	..
गेहूँ, चावल	..	1.24	502.08	95.32	14.51	नागोद 32.0	..	..
गेहूँ, चावल	..	0.69	310.11	51.14	32.62	नागोद 32.0	..	..
गेहूँ, चावल	..	5.02	418.24	89.22	30.88	नागोद 25.6	..	..
गेहूँ, चावल	..	..	586.12	110.05	21.64	नागोद 25.6	..	..
गेहूँ, चावल	..	..	575.14	350.60	46.51	नागोद 24.0	..	..
गेहूँ, चावल	..	..	1,476.82	315.00	104 16	नागोद 24.4	..	..
गेहूँ, चावल	..	3.53	1,298.33	665.26	122.06	नागोद 20.8	..	..
गेहूँ, चावल	..	..	373.87	129.87	19.56	नागोद 19.2	..	..
गेहूँ, चावल	..	..	281.06	94.76	10.40	नागोद 20.8	..	..
गेहूँ, चावल	..	6.40	772.94	113.81	67.63	नागोद 19.2	..	..
गेहूँ, चावल	..	..	2,522.44	388.36	215.34	नागोद 48.0	..	..
गेहूँ, चावल	..	..	1,146.87	207.21	9.12	नागोद 48.0	..	..
गेहूँ, चावल	..	0.56	159.85	29.28	53.83	नागोद 30.4	..	..
गेहूँ, चावल	..	..	400.04	124.00	106.50	नागोद 30.4	..	..
गेहूँ, चावल	..	0.31	344.15	16.38	42.42	नागोद 28.8	..	..
गेहूँ, चावल	..	26.33	417.98	41.67	33.78	नागोद 28.8	..	..
गेहूँ, चावल	..	3.57	436.80	96.89	75.04	नागोद 30.4	..	..
गेहूँ, चावल	..	0.47	105.79	88.30	22.44	नागोद 28.8	..	..
गेहूँ, चावल	..	1.96	490.33	62.60	73.19	नागोद 30.4	..	..
गेहूँ, चावल	..	0.32	423.97	70.35	42.74	नागोद 28.8	..	..
गेहूँ, चावल	..	0.67	465.16	42.60	88.03	नागोद 28.8	..	..
गेहूँ, चावल	..	..	260.02	72.36	24.92	पन्ना 35.2	..	..

स्थानीय कोड नम्बर	ग्राम का नाम	ग्राम का कुल क्षेत्रफल (एकड़ में)	ग्राम में उपलब्ध सुख-सुविधाएं					
			शिक्षा सम्बन्धी	चिकित्सा सम्बन्धी	बिजली सम्बन्धी	पेय-जल सम्बन्धी	परिवहन सम्बन्धी	डाक तथा तार सम्बन्धी
1	2	3	4	5	6	7	8	9
439	तिदुनहाई	1,427.28	..	..	..	कु.,ता.	प.स.	..
440	तिल्हाड़ी	774 50	..	..	..	कु.,ता.	प.स.	..
441	तिघरा बुजुर्ग	673.02	..	..	..	..	प.स.	..
442	सुपन्था	608.44	..	..	..	कु.,ता.	प.स.	..
443	करहिया	654.74	..	..	..	कु.,ता.	प.स.	..
444	चांपा	556.42	..	..	..	कु.	..	..
445	डुबकी	273.33	..	..	..	कु.	..	..
446	बंगला	535.93	..	..	..	कु.	..	..
447	बंजरहा	783.30	..	..	..	..	..	..
448	स्यामर डांडा	737.35	पू.मा.शा.(1)	..	..	कु.	क.स.	डा.
449	झिरिया	229.06	..	..	..	कु.	क.स.	..
450	घनोखर	1,324.70	..	..	..	कु.	क.स.	..
451	मोहारी	1,327.48	..	..	..	कु.	क.स.	..
452	सिथौली	1,314.54	प्रा.शा.(1)	..	..	कु.	प.स.	..
453	अमारी	684.48	प्रा.शा.(1)	..	..	कु.,ता.	क.स.	..
454	ठेगी	108.94	..	..	..	..	क.स.	..
455	डुडहा	229.92	..	..	..	..	..	..
456	पथराड़ी	845.20	..	..	..	कु.,ता.	क.स.	..
457	मझयारी खुर्द	359.90	..	..	..	कु.	..	..
458	लुहारगांव	1,641.90	प्रा.शा.(1)	..	..	कु.,ता.	प.स.	..
459	उमरी (हरीरा)	247.20	..	..	..	कु.	क.स.	..
460	कुशेदर	858.40	प्रा.शा.(1)	..	..	कु.	क.स.	..
461	बिल्हा खुर्द	538.96	..	..	..	कु.	क.स.	..
462	भटनवारा	1,282.52	प्रा.शा.(1)	..	..	कु.	क.स.	..
463	हरीरा	938.44	प्रा.शा.(1)	..	..	कु.	क.स.	..
464	उजनेही	375.88	..	..	..	कु.	प.स.	..
465	टिपारी	61.06	..	..	..	..	प.स.	..
466	तुर्कीताल	379.96	..	..	..	कु.	प.स.	..
467	बछरवारा	284.34	प्रा.शा.(1)	..	..	कु.	प.स.	..
468	बमूरहा देवेन्द्रनगर	290.72	..	..	..	कु.	प.स.	..
469	भटिया	464.20	प्रा.शा.(1)	..	..	कु.	प.स.	..
470	भुलगवा	434.78	प्रा.शा.(1)	..	..	कु.	प.स.	..
471	मछरहा	184.54	..	..	..	..	प.स.	..
472	लूका	425.46	प्रा.शा.(1)	..	..	कु.	प.स.	..
473	सिमरी	376.42	..	..	..	कु.	प.स.	..
474	सेल्हा	671.10	प्रा.शा.(1)	..	..	कु.	प.स.	..
475	कोटा बंधूर	613.08	..	..	..	..	प.स.	..
476	छपरवारा	1,138.54	प्रा.शा.(1)	..	..	कु.	क.स.	..
477	पल्हरी	535.46	..	..	..	कु.	क.स.	..
478	बंधूर	1,422.68	प्रा.शा.(1)	..	..	कु.,ता.	प.स.	..
479	कटरा	373.96	प्रा.शा.(1)	..	..	कु.,ता.	प.स.	..
480	गंज	406.98	प्रा.शा.(1)	..	..	कु.,ता.	प.स.	..
481	जमराय	750.60	..	..	..	कु.,ता.	क.स.	..
482	नचने	70.74	..	..	..	कु.,ता.	क.स.	..

पन्ना तहसील

मुख्य खाद्य	भूमि उपयोग (अर्थात् विभिन्न प्रकार के भूमि उपयोगों के अन्तर्गत् आने वाले क्षेत्र) एकड़ में					सबसे पास का नगर और दूरी (कि.मी. में)	ग्राम में साप्ताहिक बाजार लगता हो, तो उसका दिन	अभ्युक्ति धार्मिक, ऐतिहासिक अथवा पुरातत्वीय महत्व के स्थानों के उल्लेख सहित
	वन	सिंचित	असिंचित	कृष्य खाली भूमि	कृषि के लिए अनुपलब्ध क्षेत्र जिसमें कृषि नहीं की जा सकती			
10	11	12	13	14	15	16	17	18
गेहूँ, चावल	..	..	1,273.50	40.97	112.81	पन्ना 35.2	..	..
गेहूँ, चावल	..	..	621.18	114.40	38.92	पन्ना 35.2	..	..
गेहूँ, चावल	..	..	488.50	54.39	130.13	पन्ना 35.2	..	..
गेहूँ, चावल	..	..	339.44	94.07	174.93	पन्ना 35.2	..	..
गेहूँ, चावल	..	2.00	535.53	79.15	38.06	पन्ना 35.2	..	..
गेहूँ, चावल	..	..	443.19	82.43	30.80	नागोद 30.4	..	..
गेहूँ, चावल	..	..	228.23	29.82	15.28	नागोद 30 4	..	..
गेहूँ, चावल	..	..	466.39	44 65	24.89	पन्ना 28.8	..	..
गेहूँ, चावल	..	..	368.69	291.59	123.02	नागोद 24.0	..	..
गेहूँ, चावल	..	1.00	543.13	110.90	82.32	नागोद 30.4	..	..
गेहूँ, चावल	..	..	204.30	17.52	7.24	नागोद 41.6	..	..
गेहूँ, चावल	..	..	1,154.50	19.41	150.79	नागोद 40.0	..	..
गेहूँ, चावल	..	..	999.76	88.14	239.58	नागोद 40·0	..	..
गेहूँ, चावल	..	..	1,056.10	98.11	160.33	नागोद 41.6	..	..
गेहूँ, चावल	..	..	455.16	154.34	74.98	पन्ना 49.6	..	..
गेहूँ, चावल	..	..	49.32	58.64	0.98	पन्ना 49.6	..	..
गेहूँ, चावल	..	..	167.41	54.55	7.96	पन्ना 49.6	..	..
गेहूँ, चावल	..	..	545.76	252.94	46.50	पन्ना 49.6	..	..
गेहूँ, चावल	..	..	303.72	36.94	19.24	पन्ना 49.6	..	..
गेहूँ, चावल	..	..	1,229.74	281.52	130.64	पन्ना 48.0	गुरुवार	..
गेहूं, चावल	..	0.56	228.02	10.04	8.58	पन्ना 48.0	..	..
गेहूँ, चावल	..	1.91	770.39	28.90	57.20	पन्ना 48.0	..	..
गेहूँ, चावल	..	0.02	471.12	39.76	28.06	पन्ना 51.2	..	..
गेहूँ, चावल	..	..	1,053.68	167.76	61.08	पन्ना 51.2	..	..
गेहूँ, चावल	..	0.30	804.04	94.08	40.02	पन्ना 49.6	..	..
गेहूँ. चावल	..	0.77	250.24	102.85	22.02	पन्ना 28.2	..	..
गेहूँ, चावल	..	..	43.62	12.80	4.64	नागोद 17.6	..	..
गेहूँ, चावल	..	0.13	261.52	84.25	34.06	नागोद 28.8	..	..
गेहूँ, चावल	..	0.84	216.06	39.20	28.24	नागोद 25.6	..	..
गेहूँ, चावल	..	..	250.95	26.11	13.66	नागोद 27.2	..	..
गेहूँ, चावल	..	..	397.80	31.10	35.30	नागोद 20.8	..	..
गेहूँ, चावल	..	..	313.37	99.93	21.48	नागोद 27.2	..	..
गेहूँ, चावल	..	..	137.82	31.52	15.20	नागोद 25.6	..	..
गेहूँ, चावल	..	0.16	296.97	103.29	25.04	नागोद 28.8	..	..
गेहूँ, चावल	..	2.05	242.69	114.86	16.82	नागोद 27.2	..	..
गेहूँ, चावल	..	0.63	580.24	61.93	28.30	नागोद 17.2	..	..
गेहूँ, चावल	..	..	569.54	0.48	43.06	नागोद 28.0	..	..
गेहूँ, चावल	..	..	1,064.26	34.68	39.60	नागोद 43.2	..	..
गेहूँ, चावल	..	..	487·56	20.88	27.02	नागोद 43.2	..	..
गेहूँ, चावल	..	..	1,265.76	59.36	97.56	नागोद 32.0	..	..
गेहूँ, चावल	..	3.54	326.17	3.31	40.94	नागोद 30.4	..	..
गेहूँ, चावल	..	10.30	297.59	8.26	90.83	नागोद 30.4	..	..
गेहूँ, चावल	..	18.45	628.67	24.66	78.82	नागोद 33.6	..	..
गेहूँ, चावल	..	..	49.54	..	21.20	नागोद 30.4	..	..

ग्राम निर्देशिका

स्थानीय कोड नम्बर	ग्राम का नाम	ग्राम का कुल क्षेत्रफल (एकड़ में)	ग्राम में उपलब्ध सुख-सुविधाएं					
			शिक्षा सम्बन्धी	चिकित्सा सम्बन्धी	बिजली सम्बन्धी	पेय-जल सम्बन्धी	परिवहन सम्बन्धी	डाक तथा तार सम्बन्धी
1	2	3	4	5	6	7	8	9
483	मानिकपुर विष्णु	146.26	..	..	..	कु.,ता.	क.स.	..
484	बम्हौर	401.40	..	..	..	कु.,ता.	क.स.	..
485	सलेहा	1,758.18	प्रा.शा.(2)	चि.(1)	..	कु.,ता.	प.स.	डा.
486	कछगवाँ	295.46	..	..	..	न.	प.स.	..
487	गंगोटा	79.24	..	..	..	न.,कु.	क.स.	..
488	नयागांव	486.82	प्रा.शा.(1)	..	..	कु.	प.स.	..
489	पटना	1,350.24	प्रा.शा.(1)	..	..	कु.	प.स.	डा.
450	मड़ैया कुलगवाँ	227.60	प्रा.शा.(1)	..	..	कु.,न.	क.स.	..
491	मुड़िया	21.60	..	..	..	न.	क.स.	..
	योग	691,525.66	प्रा. शा.(179) पू.मा.शा(13) उ.मा.शा.(4)	औ.(13) चि.(1) अ.(1)	23	नल.(4) कु.(378) अ.(35)	प.स.(154) क.स.(127)	डा.(32) अ.(2)

स्त्रोत : कालम (1) से (5) व (7) से (18) तहसीलदार, पन्ना।
कालम (6) मध्य प्रदेश विद्युत मण्डल, जबलपुर।

पन्ना तहसील

मुख्य खाद्य	भूमि उपयोग (अर्थात् विभिन्न प्रकार के भूमि उपयोगों के अन्तर्गत् आने वाले क्षेत्र) एकड़ में: वन	सिंचित	असिंचित	कृष्य खाली भूमि	कृषि के लिए अनुपलब्ध क्षेत्र जिसमें कृषि नहीं की जा सकती	सबसे पास का नगर और दूरी (कि.मी. में)	ग्राम में साप्ताहिक बाजार लगता हो, तो उसका दिन	अभ्युक्ति धार्मिक, ऐतिहासिक अथवा पुरातत्वीय महत्व के स्थानो के उल्लेख सहित
10	11	12	13	14	15	16	17	18
गेहूँ,चावल	..	1.01	134.52	4.61	6.12	नागोद 30.4	..	..
गेहूँ,चावल	..	0.90	377.77	13.27	9.46	नागोद 30.4	..	..
गेहूँ.चावल	..	..	1,547.19	73.28	137.71	नागोद 43.2	मंगलवार	..
गेहूँ,चावल	..	..	122.94	2.24	170.28	नागोद 62.2	..	..
गेहूँ,चावल	..	..	27.48	..	51.76	नागोद 48.0	..	..
गेहूँ,चावल	..	16.60	405.99	15.53	48.70	नागोद 33.6	..	..
गेहूँ,चावल	..	34.87	970.63	46.41	298.33	नागोद 35.2	..	..
गेहूँ,चावल	..	0.90	195.02	0.16	31.52	नागोद 36.8	..	..
गेहूँ,ज्वार	..	..	20.77	0.83	..	नागोद 44.8	..	..
	243,090.43	4,395.49	256,877.40	89,905.54	97,256.80			

ग्राम निर्देशिका

स्थानीय कोड नम्बर	ग्राम का नाम	ग्राम का कुल क्षेत्रफल (एकड़ में)	ग्राम में उपलब्ध सुख-सुविधाएं					
			शिक्षा सम्बन्धी	चिकित्सा सम्बन्धी	बिजली सम्बन्धी	पेय-जल सम्बन्धी	परिवहन सम्बन्धी	डाक तथा तार सम्बन्धी
1	2	3	4	5	6	7	8	9
1	मधपुरा	577.27	प्रा.शा.(1)	..	..	कु.,न.कू.	प.स.	..
2	खजरूद	3,488.59	..	..	..	कु.	प.स.	..
3	धोर्रा खुर्द	1,206.66	प्रा.शा.(1)	..	..	कु.,न.कू.	प.स.	..
4	खलौन	986.63	..	..	..	कु.	..	..
5	झिराटा	1,341.14	प्रा.शा.(1)	..	..	कु.,न.	..	..
6	धोर्रा कलां	409.67	..	..	..	..	..	..
7	गढ़ी करहिया	1,400.73	प्रा.शा.(1)	..	..	कु.,न.,न.कू.	..	..
8	सूरजपुरा	1,253.21	..	..	..	कु.	क.स.	..
9	सुनवानी कलां	1,498.84	प्रा.शा.(1),पू.मा.शा.(1)	..	..	कु.	क.स.	..
10	सिमरा खुर्द	300.89	..	..	..	कु.,न.	क.स.	..
11	सिमरा कलां	554.57	..	..	..	न.	क.स.	..
12	सुनवानी खुर्द	759.84	प्रा.शा.(1)	..	..	न.	क.स.	..
13	सिरसी	854.15	प्रा.शा.(1)	..	..	कु.	..	..
14	उड़ला	4,785.75	प्रा.शा.(1)	..	..	न.	..	..
15	पटना कलां	556.72	..	..	..	कु.	...	..
16	रैगुवां	1,591.68	प्रा.शा.(1)	..	..	कु.	..	..
17	कोनी	1,921.35	प्रा.शा.(1)	..	..	न.	क.स.	..
18	साटा बुध्दासिंह	2,389.08	प्रा.शा.(1)	..	..	न.	..	..
19	बोदा	1,829.41	प्रा.शा.(1)	..	..	न.	..	..
20	गूढ़ा	1,882.33	..	..	..	न.	..	..
21	बनभई	508.15	..	..	..	..	..	..
22	महराजगंज	597.57	..	..	..	कु.	प.स.	..
23	मड़ली	118.15	..	..	..	न.	..	..
24	पगरा	1,102.29	..	..	..	..	..	..
25	कुलुवा	561.10	..	..	..	न.	..	..
26	कोल करहिया	1,878.77	प्रा.शा.(1)	..	..	न.	..	..
27	देवरी	1,531.10	प्रा.शा.(1)	..	..	कु.	प.स.	..
28	रैकरा	720.23	प्रा.शा.(1)	..	..	कु.	प.स.	..
29	रतारू	612.41	..	..	..	..	..	..
30	गनयारी	3,418.18	प्रा.शा.(1)	..	..	ना.	..	..
31	सिमरिया गढ़ी	2,471.90	प्रा.शा.(2),उ.मा.शा.(1)	चि.(1),प.नि.के.(1)	..	कु.	प.स.	डा.
32	निवारी	1,177.37	..	..	..	कु.	प.स.	..
33	चिखला	1,994.89	प्रा.शा.(1)	..	..	कु.	प.स.	..
34	गरलगा	277.97	..	..	..	..	..	..
35	टहनगा	456.77	..	..	..	कु.	क.स.	..
36	गोलही	1278.84	प्रा.शा.(1)	..	..	कु.	..	..
37	बिरासन	1,033.56	प्रा.शा.(1)	..	..	कु.	..	..
38	पटना खुर्द	544.31	..	..	..	..	..	..
39	नजरा	371.34	..	..	..	कु.	..	..
40	पड़रिया कलां	1,857.95	प्रा.शा.(1)	..	..	कु.	प.स.	..
41	चड़रा	1,726.63	..	..	..	कु.	प.स.	..
42	मुहन्द्रा	6,292.30	प्रा.शा.(1),पू.मा.शा.(1)	चि.(1)	..	कु.	प.स.	डा.
43	पड़वार	704.18	प्रा.शा.(1)	..	..	कु.	क.स.	..
44	सिंगवारा	4,813.35	प्रा.शा.(1),पू.मा.शा.(1)	..	..	कु.	क.स.	..

पवई तहसील

भूमि उपयोग (अर्थात् विभिन्न प्रकार के भूमि उपयोगों के अन्तर्गत आने वाले क्षेत्र) एकड़ में								
मुख्य खाद्य	वन	सिंचित	असिंचित	कृष्य खाली भूमि	कृषि के लिए अनुपलब्ध क्षेत्र जिसमें कृषि नहीं की जा सकती	सबसे पास का नगर और दूरी (कि.मी. में)	ग्राम में साप्ताहिक बाजार लगता हो, तो उसका दिन	अभ्युक्ति धार्मिक, ऐतिहासिक अथवा पुरातत्वीय महत्व के स्थानों के उल्लेख सहित
10	11	12	13	14	15	16	17	18
गेहूँ,ज्वार	..	6.52	493.80	61.50	15.45	हटा 31.0	..	..
गेहूँ,ज्वार	..	11.89	1,057.38	2,343.07	76.25	हटा 31.0	..	..
गेहूँ,ज्वार	..	3.00	918.40	210.76	74.50	हटा 31.0	..	..
गेहूँ,कोदो	..	..	815.55	78.39	92.69	हटा 42.0	..	..
गेहूँ,ज्वार	..	4.40	929.87	130.94	275.93	हटा 40.0	..	..
..	..	1.23	302.23	35.08	71.13	हटा 44.8	..	..
गेहूँ,ज्वार	..	..	1,143.44	98.58	158.71	हटा 34.0	..	..
गेहूँ,ज्वार	..	1.14	1,011.01	140.19	100.87	हटा 34.0	..	..
गेहूँ,ज्वार	..	..	1,157.11	12.41	329.32	हटा 34.0	गुरुवार	..
गेहूँ,ज्वार	..	..	191.72	10.48	98.69	हटा 34.0	..	..
गेहूँ,ज्वार	..	..	437.66	16.00	100.91	हटा 34.0	..	..
गेहूँ,ज्वार	..	..	536.83	4.67	218.34	हटा 34.0	..	..
गेहूँ,ज्वार	..	0.96	674.65	15.99	162.55	हटा 49.0	..	..
गेहूँ,ज्वार	2,492.10	..	750.33	41.54	1,501.78	हटा 51.0	..	..
गेहूँ,ज्वार	..	0.25	428.55	2.68	125.24	हटा 49.0	..	..
गेहूँ,ज्वार	..	..	809.87	136.94	644.87	हटा 51.1	..	..
गेहूँ,ज्वार	48.92	..	1,221.13	499.14	152.16	हटा 42.0	..	..
गेहूँ,ज्वार	6.94	..	1,631.60	414.45	336.08	हटा 47.0	..	..
गेहूँ,चावल	..	..	1,226.22	215.97	387.22	हटा 48.0	..	..
गेहूँ,ज्वार	..	..	694.64	824.34	363.35	हटा 42.0	..	..
..	..	..	350.82	67.59	89.74	हटा 44.8	..	..
गेहूँ,कोदो	..	..	75.22	500.31	22.04	हटा 39.0	..	..
गेहूँ,ज्वार	62.92	..	8.22	24.72	22.29	हटा 40.0	..	..
गेहूँ,कोदो	273.24	..	269.50	400.82	158.73	हटा 36.0	..	..
गेहूँ,कोदो	..	..	236.05	218.64	106.41	हटा 32.0	..	..
ज्वार,कोदो	..	..	1,127.31	474.24	277.22	हटा 30.0	..	..
गेहूँ,चावल	..	..	1,083.95	244.31	202.84	हटा 30.4	..	..
गेहूँ,चावल	..	6.95	502.03	199.17	12.08	हटा 31.0	..	..
..	..	..	435.91	140.43	36.07	हटा 30.4	..	..
गेहूँ,चावल	..	..	2,294.10	892.48	231.60	हटा 35.0	..	..
गेहूँ,चावल	..	33.35	1,621.88	157.79	658.88	हटा 35.0	बुधवार	..
गहूँ,चावल	143.97	..	644.29	74.60	314.51	हटा 33.0	..	..
गेहूँ,चावल	..	..	1,164.82	688.44	141.63	हटा 38.0	..	..
..	..	..	213.39	48.26	16.32	हटा 36.8	..	..
गेहूँ,चावल	..	..	209.06	224.87	22.84	हटा 36.0	..	..
गेहूँ,चावल	..	1.66	885.47	133.95	257.76	हटा 38.0	..	..
गेहूँ.चावल	..	..	606.77	228.14	198.65	हटा 37.0	..	..
.	..	..	364.06	87.24	93.01	हटा 38.4	..	..
गेहूँ,चावल	..	..	213.46	15.30	142.58	हटा 39.0	..	..
गेहूँ,चावल	..	1.45	1,564.44	185.91	106.15	हटा 40.0	..	..
गेहूँ,चावल	..	..	950.38	675.44	100.81	हटा 39.0	..	..
गेहूँ,चावल	1652.17	50.20	1,346.57	1,600.25	1,643.11	हटा 43.0	शनिवार	..
गेहूँ,चावल	1.54	0.11	538.05	126.02	38.46	हटा 48.0	..	..
गेहूं,चावल	2969.42	0.62	862.75	229.72	750.84	हटा 48.0	..	..

स्थानीय कोड नम्बर	ग्राम का नाम	ग्राम का कुल क्षेत्रफल (एकड़ में)	ग्राम में उपलब्ध सुख-सुविधाएं					
			शिक्षा सम्बन्धी	चिकित्सा सम्बन्धी	बिजली सम्बन्धी	पेय-जल सम्बन्धी	परिवहन सम्बन्धी	डाक तथा तार सम्बन्धी
1	2	3	4	5	6	7	8	9
45	खैरी	251.70	..	..	..	कु.	क.स.	..
46	पगरा	1,054.13	..	..	..	..	..	..
47	पगरी	240.95	..	..	..	कु.	क.स.	..
48	ठिगरी	604.30	..	..	..	कु.	प.स.	..
49	दतवारा	2,848.92	प्रा.शा.(1)	..	..	कु.	प.स.	..
50	लिदरी	468.41	..	..	..	..	..	..
51	खजरी	390.93	..	..	..	..	..	..
52	हीरापुर	3,063.79	प्रा.शा.(1)	..	..	कु.	क.स.	डा.
53	लुधनी	1,324.84	प्रा.शा.(1)	..	..	कु.	क.स.	..
54	आमघाट	1,294.39	..	..	..	न.	प.स.	..
55	हरदुवा ब्यारमा	697.69	प्रा.शा.(1)	..	..	न.	..	..
56	बड़खेरा	1,306.79	प्रा.शा.(1)	..	..	कु.,ना.	क.स.	..
57	राजपुर	1,220.49	प्रा.शा.(1)	..	..	कु.	क.स.	..
58	सिमरी खुर्द	441.58	..	..	..	..	..	..
59	ढिमरी	436.78	..	..	..	कु.	क.स.	..
60	रीछी	190.98	..	..	..	कु.	क.स.	..
61	बनौली	4,074.24	प्रा.शा.(2),पू.मा.शा.(1)	प.नि.के.(1)	..	कु.	क.स.	डा.
62	रैयासाठा	2,787.56	प्रा.शा.(1)	..	..	कु.	क.स.	..
63	गुरखई गोविन्दपुरा	438.53	..	..	..	कु.	क.स.	..
64	टिपारी	198.61	..	..	..	..	..	..
65	चन्द्रावल	2,350.37	प्रा.शा.(1)	..	..	न.	क.स.	..
66	घुटरिया	826.16	..	..	..	न,	क.स.	..
67	नादन	4,688.64	प्रा.शा.(2)	..	..	कु.	क.स.	..
68	हरदुवा पटैल	506.04	..	..	..	कु.	क.स.	..
69	खमरिया (हल्का बमोरी)	798.60	प्रा.शा.(2)	..	..	कु.	क.स.	..
70	जैतूपुरा	380.35	..	..	..	कु.	..	..
71	देवरी	963.97	..	..	..	..	..	..
72	महराजगंज	603.64	प्रा.शा.(1)	..	..	कु.	..	..
73	आंवरी	562.54	..	..	..	..	..	..
74	मझगवा सेमा	652.35	..	..	..	कु.	..	..
75	सिमरी कला	690.52	..	..	..	..	..	..
76	भड़पुरा	613.93	प्रा.शा.(1)	..	..	कु.	..	..
77	बिजवार	769.13	..	..	..	..	..	..
78	नयाखेड़ा	284.75	..	..	..	कु.	..	..
79	भजिया	672.50	..	..	..	कु.	..	..
80	मुहरा	917.02	..	..	..	कु.,न.	..	..
81	मिहदवा	577.62	प्रा.शा.(1)	..	..	कु.	..	..
82	बम्होरी	2,401.19	प्रा.शा.(1)	..	..	कु.	..	..
83	पोनिया	381.64	..	..	..	..	..	..
84	अर्जुनपुरा	187.14	..	..	..	कु.	..	..
85	मढ़िया	476.57	..	..	..	कु.	..	..
86	करनपुरा	164.31	..	..	..	..	..	..
87	पड़रिया खुर्द	699.70	प्रा.शा.(1)	..	..	कु.	..	..
88	मड़वा	5,106.11	प्रा.शा.(1)	..	..	कु.	..	डा.

पवई तहसील

भूमि उपयोग (अर्थात् विभिन्न प्रकार के भूमि उपयोगों के अन्तर्गत् आने वाले क्षेत्र) एकड़ में								
मुख्य खाद्य	वन	सिंचित	असिंचित	कृष्य खाली भूमि	कृषि के लिए अनुपलब्ध क्षेत्र जिसमें कृषि नहीं की जा सकती	सबसे पास का नगर और दूरी (कि.मी. में)	ग्राम में साप्ताहिक बाजार लगता हो, तो उसका दिन	अभ्युक्ति धार्मिक, ऐतिहासिक अथवा पुरातत्वीय महत्व के स्थानों के उल्लेख सहित
10	11	12	13	14	15	16	17	18
गेहूँ, चावल	17.72	0.02	171.25	54.56	8.15	हटा 45.0	..	..
..	726.02	..	33.22	261.87	33.02	हटा 48.0	..	..
गेहूँ, चावल	..	..	178.45	46.70	15.80	हटा 48.0	..	..
गेहूँ, चावल	..	0.29	471.81	95.45	36.75	हटा 48.0	..	..
गेहूँ, चावल	..	..	2,202.13	495.74	151.05	हटा 41.0	..	..
..	..	..	264.63	181.15	22.63	हटा 43.2	..	..
..	..	..	204.23	169.10	17.60	हटा 44.8	..	..
गेहूँ, चावल	9.04	..	1,958.67	828.81	267.27	हटा 31.0	..	..
गेहूँ, चावल	..	2.75	832.75	86.31	403.03	हटा 31.0	..	..
गेहूँ, चावल	..	..	552.94	401.17	340.28	हटा 27.0	..	..
गेहूँ, चावल	8.02	1.65	335.95	180.12	171.95	हटा 28.0	..	..
गेहूँ, चावल	..	..	928.14	203.65	175.00	हटा 32.0	..	..
गेहूँ, चावल	..	..	640.65	298.42	281.42	हटा 32.0	..	..
..	..	..	227.04	109.74	104.80	हटा 33.6	..	..
गेहूँ, चावल	..	..	314.89	84.55	37.34	हटा 32.0	..	..
गेहूँ, चावल	..	..	145.08	21.90	24.00	हटा 34.0	..	..
गेहूँ, चावल	872.76	..	2,114.17	55.78	1,031.53	हटा 33.0	शुक्रवार	..
गेहूँ, चावल	354.88	40.91	1,494.21	399.01	498.55	हटा 33.0	..	..
गेहूँ, चावल	..	..	387.92	9.02	41.59	हटा 32.0	..	..
...	..	..	157.35	6.69	34.57	हटा 35.2	..	..
गेहूँ, चावल	..	..	1,836.17	117.23	396.97	हटा 30.0	..	..
गेहूँ, चावल	..	..	623.67	8.03	194.46	हटा 30.0	..	..
गेहूँ, चावल	1,756.55	32.52	2,336.10	314.32	249.15	हटा 28.0	..	..
गेहूँ, चावल	..	2.16	408.27	55.07	40.54	हटा 29.0	रविवार	..
गेहूँ, चावल	..	3.69	719.73	11 86	63.32	हटा 29.0	..	..
गेहूँ, चावल	..	..	354.79	9.43	16.13	हटा 29.0	..	..
..	299.94	..	358.25	128.19	177.59	हटा 30.4	..	..
गेहूँ, चावल	..	..	536.80	4.00	62.84	हटा 25.0	..	..
..	..	..	526.32	0.70	35.52	हटा 35.2	..	..
गेहूँ, चावल	..	..	554.15	41.20	57.00	हटा 25.0	..	..
गेहूँ, चावल	..	..	575.52	27.18	87.82	हटा 25.0	..	..
गेहूँ, चावल	..	0.48	550.41	34.86	28.18	हटा 24.0	..	..
गेहूँ, चावल	..	..	562.80	126.23	80.10	हटा 21.0	..	..
गेहूँ, चावल	..	..	131.45	108.90	44.40	हटा 23.0	..	..
गेंहुँ, चावल	..	..	571.26	66.70	34.54	हटा 23.0	..	..
गेहूँ, चावल	..	..	817.02	0.41	99.59	हटा 23.0	..	..
गहूँ, चावल	..	0.04	526.68	12.57	38.33	हटा 25.0	..	..
गेहूँ, चावल	31.85	2.08	665.46	78.68	1,623.12	हटा 33.0	..	..
गेहूँ, चावल	..	..	347.75	11.64	22.25	हटा 35.0	..	..
गहूं, चावल	..	..	171.90	9.44	5.80	हटा 31.0	..	..
गेहूँ, चावल	..	1.37	431.67	13.11	30.42	हटा 29.0	..	..
..	..	..	158.55	0.01	5.75	हटा 27.2	..	..
गेहूँ, चावल	170.78	..	497.97	14.55	16.40	हटा 32.0	..	..
गेंहूँ, चावल	1,616.68	..	1,002.59	212.57	2,274.27	हटा 32.0	..	..

स्थानीय कोड नम्बर	ग्राम का नाम	ग्राम का कुल क्षेत्रफल (एकड़ में)	ग्राम में उपलब्ध सुख-सुविधाएं					
			शिक्षा सम्बन्धी	चिकित्सा सम्बन्धी	बिजली सम्बन्धी	पेय-जल सम्बन्धी	परिवहन सम्बन्धी	डाक तथा तार सम्बन्धी
1	2	3	4	5	6	7	8	9
89	सटवा	540.82	..	..	..	कु.	..	..
90	बिहरवारा	146.19	..	..	..	कु.	..	..
91	रानीपुरा	536.31	..	..	..	कु.	..	..
92	चंदना	326.38	..	..	..	कु.	..	..
93	ककरा	736.29	प्रा.शा.(1)	..	..	कु.	..	..
94	बंजरिया	279.11	..	..	..	..	..	..
95	मनकी	806.02	प्रा.शा.(1)	..	..	कु.	..	..
96	अमदर गोविंदपुरा	2,874.29	..	..	..	कु.	..	..
97	पटी कलां	545.59	..	..	..	कु.,न.	..	..
98	पटी खुर्द	166.73	..	..	..	कु.	..	..
99	मझगवां दौवा	142.47	..	..	..	कु.,न.	..	..
100	चंगेरी	827.24	..	..	..	न.,कु.,नल	..	..
101	छेवला कलां	411.98	..	..	..	कु.,ता.	..	..
102	बारी	1,371.65	प्रा.शा.(1)	..	..	कु.,ता.	..	..
103	फतेपुर	2,385.86	प्रा.शा.(1)	..	..	न.	..	..
104	लाखन चौरी	2,328.69	..	..	..	न.	..	..
105	भिलौनी	1,383.70	..	..	..	न.	क.स.	..
106	धवाड़ी खेड़ा	785.89	..	..	..	ना.	क.स.	..
107	भरतला	957.10	..	..	..	ना.	क.स.	..
108	अमदरिया	1,330.46	..	..	..	..	क.स.	..
109	जोतपुर	4,054.66	..	..	..	..	..	..
110	घूटेही	2,031.24	..	..	..	कु.	..	..
111	किशुनपाटन	1,352.36	..	..	..	कु.	क.स.	..
112	ताखौरी	772.62	..	..	..	कु.	क.स.	..
113	अलोनी	2,346.73	..	..	..	न.	..	..
114	बघवार कलां	1,982.47	पू.मा.शा.(1)	..	..	कु.	क.स.	डा.
115	उमरिया	523.94	..	..	..	कु.	क.स.	..
116	मनगुवां	942.57	प्रा.शा.(1)	प.नि.के.(1)	..	कु.	क.स.	..
117	मनकौरा	662.07	प्रा.शा.(1)	..	..	कु.	क.स.	..
118	रानीपुरा	265.52	..	..	..	..	क.स.	..
119	पिपरिया कलां	1,742.99	प्रा.शा.(1)	..	..	कु.	क.स.	..
120	सगौनी	3,076.58	..	..	..	..	..	..
121	बघवार खुर्द	1,396.92	..	..	..	..	क.स.	..
122	बड़ागांव सरसेला	6,503.03	प्रा.शा.(1)	..	..	कु.	..	..
123	बीजाखेड़	622.28	..	..	..	कु.	..	..
124	गंज	1,711.09	..	..	..	कु.	..	..
125	रूपझिर	810.48	प्रा.शा.(1)	..	..	..	..	..
126	पुरैनी	1,129.07	प्रा.शा.(1)	..	..	कु.	..	..
127	खुसरा	518.11	प्रा.शा.(1)	..	..	कु.,ना.	क.स.	..
128	डुहली	3,593.20	..	..	..	कु.,न.	..	..
129	जमुनिया	2,241.24	..	..	..	ता.	...	...
130	कुवाखेड़ा	914.79	..	..	..	कु.	क.स.	..
131	बुलबुला	2,983.85	..	..	..	...	रे.	..
132	जामुनडाड	1,882.08	..	...	..	कु.	..	...

पवई तहसील

मुख्य खाद्य	भूमि उपयोग (अर्थात् विभिन्न प्रकार के भूमि उपयोगों के अन्तर्गत् आने वाले क्षेत्र) एकड़ में					सबसे पास का नगर और दूरी (कि.मी. में)	ग्राम में साप्ताहिक बाजार लगता हो, तो उसका दिन	अभ्युक्ति धार्मिक, ऐतिहासिक अथवा पुरातत्वीय महत्व के स्थानों के उल्लेख सहित
	वन	सिंचित	असिंचित	कृष्य खाली भूमि	कृषि के लिए अनुपलब्ध क्षेत्र जिसमें कृषि नहीं की जा सकती			
10	11	12	13	14	15	16	17	18
गेहूँ,चावल	..	...	476.53	42.45	21.84	हटा 27.0	..	..
गेहूँ.चावल	1.17	..	117.92	19.81	7.29	हटा 27.0	..	..
गेहूं,चावल	..	..	385.79	94.90	55.62	हटा 27.0	..	..
गेहूं,चावल	..	0.13	237.64	71.52	17.09	हटा 26.0	..	..
गेहूँ.चावल	57.09	..	535.80	116.93	26.47	हटा 27.0	..	..
..	91.52	..	57.30	26.64	103.65	हटा 35.2	..	..
गेहूँ,चावल	0.31	5.60	611.46	150.14	38.51	हटा 25.0	..	..
गेहूँ,चावल	183.37	0.78	322.62	306.17	2,061.35	हटा 26.0	..	..
गेहूँ,चावल	65.37	..	379.58	24.28	76.36	हटा 24.0	..	..
गेहूँ,चावल	..	..	154.75	0.64	11.34	हटा 24.0	..	..
गेहूँ,चावल	..	..	117.41	9.80	15.26	हटा 23.0	..	..
गेहूँ,चावल	2.75	4.21	665.60	68.41	86.27	हटा 23.0	..	..
गेहूँ,चावल	98.36	..	290.93	5.27	17.42	हटा 28.0	..	..
गेहूँ,चावल	..	0.52	758.26	507.60	105.27	हटा 25.0	..	..
मक्का,चावल	1,978.52	..	189.78	5.91	211.65	मुड़वारा 57.0	..	..
मक्का,चावल	1,998.21	..	143.98	5.52	180.98	मुड़वारा 57.0	..	..
मक्का,चावल	1,270.97	..	74.33	0.20	38.20	मुड़वारा 57.0	..	..
मक्का,चावल	685.65	..	29.60	8.33	62.31	मुड़वारा 57.0	..	..
मक्का,चावल	612.84	..	115.67	0.40	228.19	मुड़वारा 57.0	..	..
मक्का,चावल	1,251.96	..	..	..	78.50	मुड़वारा 57.0	..	..
मक्का,चावल	397.64	..	..	12.73	3,644.29	मुड़वारा 57.0	..	..
मक्का,चावल	1,668.90	...	145.27	14.16	202.91	मुड़वारा 57.0	..	..
मक्का,चावल	494.09	..	496.39	48.23	313.65	मुड़वारा 57.0	..	..
मक्का,चावल	365.48	..	179.87	12.41	214.86	मुड़वारा 57.0	..	..
मक्का,चावल	407.52	..	148.43	36.46	1,754.32	मुड़वारा 57.0	..	..
गेहूँ,चावल	445.63	...	1,061.15	103.83	371.86	मुड़वारा 52.0	..	..
गेहूं,चावल	..	0.02	319.24	176.40	28.28	मुड़वारा 50.0	..	..
गेहूँ,चावल	..	..	550.69	356.80	35.08	मुड़वारा 52.0	..	..
गेहूँ,चावल	..	0.67	547.79	60.94	52.67	मुड़वारा 52 0	..	..
गेहूँ,चावल	...	...	248.60	3.44	13.48	मुड़वारा 50.0	..	..
गेहूँ,चावल	94.71	10.00	1,111.03	285.94	241.31	मुड़वारा 52.0	..	..
मक्का,चावल	2,706.83	..	153.09	161.86	54.80	मुड़वारा 57.0	..	...
मक्का,चावल	1,023.15	..	312.68	33.33	27.76	मुड़वारा 52.0	..	..
गेहूँ,चावल	700.23	..	875.53	203.94	4,723.33	मुड़वारा 54.0	..	..
गेहूँ,चावल	33.49	..	439.39	50.65	98.75	मुड़वारा 54.0	..	..
गेहूँ,चावल	118.60	..	766.11	50.60	775.78	मुड़वारा 24.0	..	..
गेहूँ,चावल	..	..	446.12	298.73	65.63	मुड़वारा 52.0	..	..
गेहूँ,चावल	3.06	..	810.03	234.98	81.00	मुड़वारा 52.0	..	..
गेहूँ,चावल	77.43	..	316.40	90.32	33.96	मुड़वारा 52.0	..	..
गेहूँ,चावल	3,086.51	...	409.40	46.90	50.39	मुड़वारा 59.0	..	..
गेहूँ,चावल	1,804.83	..	378.34	27.10	30.97	मुड़वारा 59.0	..	..
गेहूँ.चावल	629.58	..	176.19	89.77	19.25	मुड़वारा 59.0	..	..
गेहूँ,चावल	2,889.47	..	..	..	94.38	मुड़वारा 59.0	..	..
गेहूँ,चावल	1,239.72	...	319.76	294.87	27.73	मुड़वारा 59.0	..	..

ग्राम निर्देशिका

स्थानीय कोड नम्बर	ग्राम का नाम	ग्राम का कुल क्षेत्रफल (एकड़ में)	ग्राम में उपलब्ध सुख-सुविधाएं					
			शिक्षा सम्बन्धी	चिकित्सा सम्बन्धी	बिजली सम्बन्धी	पेय-जल सम्बन्धी	परिवहन सम्बन्धी	डाक तथा तार सम्बन्धी
1	2	3	4	5	6	7	8	9
133	इमलिया	933.00	..	..	..	कु.	क.स	..
134	अधरांड़	1,836.45	प्रा.शा.(1)	..	..	कु.,ता.	..	..
135	पटीखेड़ा	945.80	..	..	..	कु.	..	..
136	माधोपुरा	2,932.35	..	..	..	कु.	..	..
137	पडरेही	575.35	..	..	..	..	..	..
138	हरदुवा रावज़	1,133.32	..	..	..	कु.	..	..
139	रैपुरा	4,251.47	प्रा.शा.(1),पू.मा.शा.(1)	चि.(1),आ.औ(1).	.	कु.,ता.	क.स.	डा.
140	मूलपारा	438.02	प्रा.शा.(1)	..	..	कु.,ता.	..	..
141	भरवारा	3,306.20	प्रा.शा.(1)	..	..	कु.,ता.	प.स.	..
142	बड़खेड़ा	497.16	..	..	..	..	..	..
143	पटना	623.32	..	..	..	कु.,ता.	क.स.	..
144	इटौरा	1,042.71	..	..	..	कु.	..	..
145	जरगुवां	1,694.64	प्रा.शा.(1)	..	..	कु.	..	डा.
146	कूड़ा	718.97	..	..	..	कु.	..	..
147	बगरोड़	3,398.51	प्रा.शा.(1),पू.मा.शा.(1)	..	..	कु.	क.स.	..
148	सीतुरपानी	1,505.51	..	..	..	..	..	..
149	चमरहिया खेड़ा	640.58	..	..	..	..	..	..
150	बीरमपुरा	2,800.04	प्रा.शा.(1)	..	..	कु.,न.	क.स.	..
151	मुरता	1,040.21	प्रा.शा.(1)	..	..	कु.	क.स.	..
152	पिपरिया खुर्द	904.90	..	..	..	कु.	..	..
153	सिमरी पोंडी	929.72	प्रा.शा.(1)	..	..	न.	..	..
154	पोंडी	2,562.39	प्रा.शा.(1)	..	..	न.	..	..
155	कजगवां	533.32	..	..	..	कु.,ना.	..	..
156	हरदुवा सारसबाहु	3,518.06	..	..	..	कु.,ना.	क.स.	..
157	सुर्रा	2,312.74	..	..	..	कु.	क.स.	..
158	डोभा बघनखा	1,892.54	..	..	..	कु.	क.स.	..
159	हरदुवा गीजर	908.30	..	..	..	ना.	क.स.	..
160	पटेरिया	1,096.28	..	..	..	न.	क.स.	..
161	सलैया समारी	2,405.02	..	..	..	न.,ता.	..	..
162	अधराड़ी	2,833.99	..	..	..	कु.	..	..
163	झालाडूमरी	322.56	प्रा.शा.(1)	..	..	न.,कु.	क.स.	..
164	मक्केपाला	2,566.74	..	..	..	कु.,न.	क.स.	..
165	सिंगनपुर पटी	2,278.41	..	..	..	..	..	..
166	मक्षगवां खेड़ा	349.30	..	..	..	..	..	..
167	टिकरिया	2,821.36	..	..	..	ता.	..	..
168	सोनमऊ खुर्द	2,466.14	..	..	..	..	..	..
169	सोनमऊ कलां	2,236.68	..	..	..	न.	क.स.	..
170	बिलपुरा	8,204.48	..	..	..	न.	क.स.	..
171	सरईखेड़ा	7,469.83	..	..	..	..	क.स.	..
172	कोठी	9,268.62	प्रा.शा.(1)	..	..	कु.	..	..
173	गुड़ा गौरहा	2,125.56	..	..	..	..	..	..
174	दमुइया	4,247.32	..	..	..	ना.	..	..
175	चुनगुना	4,593.22	..	..	..	ना.	..	..
176	कढना	7,912.32	..	..	..	ना.	..	..

मुख्य खाद्य	भूमि उपयोग (अर्थात् विभिन्न प्रकार के भूमि उपयोगों के अन्तर्गत् आने वाले क्षेत्र) एकड़ में वन	सिंचित	असिंचित	कृष्य खाली भूमि	कृषि के लिए अनुपलब्ध क्षेत्र जिसमें कृषि नहीं की जा सकती	सबसे पास का नगर और दूरी (कि.मी. में)	ग्राम में साप्ताहिक बाजार लगता हो, तो उसका दिन	अभ्युक्ति धार्मिक, ऐतिहासिक अथवा पुरातत्वीय महत्व के स्थानों के उल्लेख सहित
10	11	12	13	14	15	16	17	18
गेहूँ, चावल	607.95	..	239.72	59.97	25.36	मुड़वारा 59.0	..	..
गेहूँ, चावल	49.39	..	870.26	115.62	801.18	मुड़वारा 52.0	..	..
गेहूँ, चावल	57.02	..	285.74	2.67	600.37	मुड़वारा 52.0	..	..
गेहूँ, चावल	182.76	..	287.21	40.55	2,421.83	मुड़वारा 52.0	..	..
..	55.45	..	216.35	26.97	276.58	मुड़वारा 56.0	..	..
गेहूँ, चावल	..	..	474.86	151.48	506.98	मुड़वारा 52.0	..	..
गेहूँ, चावल	97.74	..	2,153.56	1,206.15	794.02	मुड़वारा 46.0	बुधवार	..
गेहूँ, चावल	..	..	392.86	15.19	29.97	मुड़वारा 46.0	..	..
गेहूँ, चावल	417.76	..	1,338.85	585.24	964.35	मुड़वारा 46.0	..	..
..	..	..	72.91	407.11	17.14	मुड़वारा 49.6	..	..
गेहूँ, चावल	..	..	182.69	393.23	47.40	मुड़वारा 46.0	..	..
गेहूँ, चावल	..	..	678.24	213.31	151.16	मुड़वारा 48.0	..	..
गेहूँ, चावल	..	..	1,144.72	350.35	199.57	मुड़वारा 48.0	..	..
गेहूँ, चावल	..	..	543.93	105.66	69.38	मुड़वारा 48.0	..	..
गेहूँ, चावल	551.00	46.93	1,084.77	1,515.86	199.95	मुड़वारा 52.0	..	..
..	..	..	23.38	1,466.61	15.52	मुड़वारा 52.8	..	..
..	479.86	..	4.84	133.91	21.97	मुड़वारा 57.6	..	..
गेहूँ, चावल	267.92	..	332.69	264.02	1,935.41	मुड़वारा 62.0	..	..
गेहूँ, चावल	42.54	..	311.76	664.62	21.29	मुड़वारा 54.0	..	..
गेहूँ, चावल	..	..	592.49	279.17	33.24	मुड़वारा 54.0	..	..
गेहूँ, चावल	..	..	656.95	188.30	84.47	मुड़वारा 48.0	..	..
गेहूँ, चावल	528.94	..	1,308.19	383.97	341.29	मुड़वारा 48.0	..	..
गेहूँ, चावल	..	..	386.03	121.29	26.00	मुड़वारा 48.0	..	..
मक्का, चावल	1,703.17	..	352.52	940.51	521.86	मुड़वारा 48.0	..	..
मक्का, चावल	2,034.35	..	138.34	99.46	40.59	मुड़वारा 48.0	..	..
मक्का, चावल	1,414.28	..	285.64	141.63	50.99	मुड़वारा 48.0	..	..
मक्का, चावल	534.30	..	180.43	171.78	21.79	मुड़वारा 48.0	..	..
मक्का, चावल	873.61	..	106.51	71.50	44.66	मुड़वारा 48.0	..	..
मक्का, चावल	1,582.88	..	465.64	132.99	223.51	मुड़वारा 48.0	..	..
मक्का, चावल	2,510.00	..	143.05	100.05	80.89	मुड़वारा 52.0	..	..
मक्का, चावल	56.56	..	226.16	8.45	31.39	मुड़वारा 52.0	..	..
मक्का, चावल	360.43	..	333.99	183.84	1,688.48	मुड़वारा 52.0	..	..
..	..	..	..	..	2,278.41	मुड़वारा 56.0	..	..
..	339.78	..	..	..	9.52	मुड़वारा 57.6	..	..
कोदो, चावल	462.26	..	54.65	56.00	2,248.45	मुड़वारा 59.0	..	..
मक्का, चावल	203.53	..	369.16	69.14	1,824.31	मुड़वारा 50.0	..	..
मक्का, चावल	860.14	..	402.16	229.64	744.74	मुड़वारा 48.0	..	..
मक्का, चावल	6,281.08	..	715.92	405.13	802.35	मुड़वारा 52.0	..	..
मक्का, चावल	318.16	..	179.75	59.60	6,912.32	मुड़वारा 48.0	..	..
मक्का, चावल	8,518.50	..	458.50	228.03	63.59	मुड़वारा 55.0	..	..
..	2,085.17	..	5.50	29.18	5.71	मुड़वारा 46.4	..	..
मक्का, चावल	3,910.71	..	169.10	93.76	73.75	मुड़वारा 55.0	..	..
मक्का, चावल	974.24	..	302.15	205.06	3,111.77	मुड़वारा 55.0	..	..
मक्का, चावल	6,947.90	..	275.90	273.06	415.46	मुड़वारा 55.0	..	..

ग्राम निर्देशिका

स्थानीय कोड नम्बर	ग्राम का नाम	ग्राम का कुल क्षेत्रफल (एकड़ में)	ग्राम में उपलब्ध सुख-सुविधाएं					
			शिक्षा सम्बन्धी	चिकित्सा सम्बन्धी	बिजली सम्बन्धी	पेय-जल सम्बन्धी	परिवहन सम्बन्धी	डाक तथा तार सम्बन्धी
1	2	3	4	5	6	7	8	9
177	मझगवां (पहाड़)	2,603.37	..	..	..	कु.	..	..
178	कुंवरपुर	3,371.59	प्रा.शा.(1)	..	..	कु.	प.स.	..
179	पिपरा नारायणपुरा	814.34	..	..	..	कु.	..	..
180	रमपुरा	800.07	..	..	..	कु.	प.स.	..
181	अतरहाई	1,500.73	..	..	..	कू.	.	..
182	गुड़मनियां	957.71	..	..	..	कु.	..	..
183	किन्ना	877.33	..	..	..	ना.	..	..
184	बरतला	1.340.92	..	..	..	कु.	क.स.	..
185	पटना कलां	2,240.29	प्रा.शा.(1)	..	..	कु.	..	..
186	करिया	2,299.02	प्रा.शा.(1)	..	..	कु.,ता.	क.स.	डा.
187	उमरी	1,438.91	प्रा.शा.(1)	..	..	कु.,ता.	..	..
188	मनिया	793 45	..	..	..	कु.	..	..
189	पलोही	648.09	प्रा.शा.(1)	..	..	कू.	..	..
190	निघरा	3,749.10	प्रा.शा.(1)	..	..	कू.,न.	प.स.	..
191	देवरा	702.11	प्रा.शा.(1)	..	..	कु.	..	..
192	हरदुवाकेन	535.33	..	..	..	कु.	..	..
193	पुरवा	214.42	..	..	..	..	..	..
194	सर्रा	301.69	..	..	..	..	..	..
195	छेवला खुर्द	486.30	..	..	..	..	..	..
196	पोंड़ी (हल्का सिमरिया)	183.69	..	..	..	..	..	..
197	सोतीपुरा	106.43	..	..	..	कु.	..	..
198	मझगवां खेरा	97.59	..	..	..	..	..	..
199	पुरैना	1,562.79	पू.मा.शा.(1)	..	..	कु.	प.स.	डा.
200	बैरगढ़ा	1,008.60	..	..	..	न.	..	..
201	रंगिया	247.27	..	..	..	कु.	:	..
202	भटपुरा	167.32	..	..	..	कू.	..	..
203	टेड़ा	107.06	..	..	..	..	..	..
204	महोड़ कलां	3,820.68	प्रा.शा.(2)	..	रो.सि.	कू.,न.	..	डा.
205	रिहुटा	1,966.61	प्रा.शा.(1)	..	..	कू.	क.स.	..
206	कुम्हारी	1,119.02	प्रा.शा.( )	..	..	कू.	क.स.	..
207	सिमरा कलां	1,808.09	प्रा.शा.(1)	..	..	कू.	क.स.	..
208	सिमरा खुर्द	6,542.38	प्रा.शा.(1)	..	..	कू.	क.स.	..
209	कुड़गवां	699.11	..	..	..	कू.	क.स.	..
210	मुहड़िया	6,011.36	प्रा.शा.(1)	..	..	कू.,ता.,न.कू.	..	..
211	तालगांव	5,309.77	..	..	..	न.	क.स.	..
212	बेलाडाबर	757.51	..	..	..	ना.	..	..
213	हडा	4,833.25	..	..	..	कू.,न.	क.स.	..
214	जुही	859.03	प्रा.शा.(1)	..	..	न.	..	..
215	बिरहा	2,535.75	..	..	..	..	..	..
216	कुटरहिया	9,721.92	..	..	..	कू.,न.	..	..
217	शिकारपुरा	3,956.19	..	..	..	कू.	प.स.	..
218	धाम	1,610.12	..	..	..	ना.	प.स.	..
219	करहिया खेड़ा	1,037.85	..	..	..	..	..	..
220	हथकुरी	5,541.58	प्रा.शा.(1), पू.मा.शा.(1)	..	..	कू.	क.स.	डा.

मुख्य खाद्य	भूमि उपयोग (अर्थात् विभिन्न प्रकार के भूमि उपयोगों के अन्तर्गत् आने वाले क्षेत्र) एकड़ में: वन	सिंचित	असिंचित	कृष्य खाली भूमि	कृषि के लिए अनुपलब्ध क्षेत्र जिसमें कृषि नहीं की जा सकती	सबसे पास का नगर और दूरी (कि.मी. में)	ग्राम में साप्ताहिक बाजार लगता हो, तो उसका दिन	अभ्युक्ति धार्मिक, ऐतिहासिक अथवा पुरातत्वीय महत्व के स्थानों के उल्लेख सहित
10	11	12	13	14	15	16	17	18
मक्का, चावल	2,389.65	..	158.42	21.66	33.64	मुड़वारा 65.0	..	..
गेहूँ, चावल	383.84	2.84	1,332.13	921.96	730.82	हटा 49.0	..	..
गेहूँ, चावल	..	..	556.18	215.73	42.43	हटा 57.0	..	..
गेहूँ, चावल	35.53	4.35	507.20	202.13	50.86	हटा 50.0	..	..
गेहूँ, चावल	..	..	1,217.54	212.33	70.86	पन्ना 65.0	..	..
गेहूँ, चावल	..	..	739.13	113.65	104.93	पन्ना 65.0	..	..
गेहूँ, चावल	..	..	494.33	342.55	40.45	पन्ना 61 0	..	..
गेहूँ, चावल	..	1.51	562.15	736.20	41.06	पन्ना 81.0	..	..
गेहूँ, चावल	..	..	1,580.56	560.16	99.57	पन्ना 81.0	..	..
गेहूँ, चावल	..	..	1,833.29	311.78	153.95	हटा 37.0	..	..
गेहूँ, चावल	..	..	1,173.80	144.28	120.83	पन्ना 59.0	..	..
गेहूँ, चावल	..	..	658.30	68.68	66.47	पन्ना 60.0	..	..
गेहूँ, चावल	..	..	547.28	88.09	12.72	पन्ना 60.0	..	..
गेहूँ, चावल	..	..	3,090.87	419.73	238.50	पन्ना 51.0	..	..
गेहूँ, चावल	..	19.32	300.71	337.55	44.53	पन्ना 40.0	..	..
गेहूँ, चावल	..	..	235.79	282.25	17.29	पन्ना 40.0	..	..
गेहूँ, चावल	..	..	130.97	54.27	29.18	पन्ना 45.0	..	..
..	..	..	160.41	114.79	26.49	पन्ना 44.0	..	..
..	..	3.59	269.33	201.90	11.48	पन्ना 42.0	..	..
..	..	..	39.90	113.53	30.26	पन्ना 45.0	..	..
गेहूँ, चावल	..	..	51.88	44.05	10.50	पन्ना 40.0	..	..
..	..	..	21.13	71.93	4.53	पन्ना 40.0	..	..
गेहूँ, चावल	..	..	667.03	696.85	198.91	पन्ना 40.0	..	..
गेहूँ, चावल	..	..	516.29	414.97	77.34	पन्ना 40.0	..	..
गेहूँ, चावल	..	..	68.84	156.91	21.52	पन्ना 40.0	..	..
गेहूँ, चावल	..	..	109.05	49.65	8.62	पन्ना 40.0	..	..
गेहूँ, चावल	..	..	77.51	24.56	4.99	पन्ना 53.0	..	..
गेहूँ, चावल	43.76	..	2,642.22	901.54	233.16	पन्ना 53.0	..	..
गेहूँ, चावल	..	..	1,620.23	279.66	66.72	पन्ना 58.0	..	..
गेहूँ, चावल	..	..	363.94	710.18	44.90	पन्ना 56.0	..	..
गेहूँ, चावल	422.49	8.37	720.09	304.95	352.19	पन्ना 82.0	..	..
गेहूँ, चावल	575.35	3.63	990.75	714.21	4,258.44	पन्ना 84.0	..	..
गेहूँ, चावल	..	..	304.98	364.19	29.94	पन्ना 84.0	..	..
मक्का, चावल	2,643.97	..	387.63	283.90	2,695.86	पन्ना 75.0	..	..
गेहूँ, चावल	939.34	..	173.69	36.03	4,160.71	पन्ना 62.0	..	..
मक्का, चावल	224.34	..	99.24	35.71	398.22	पन्ना 75.0	..	..
गेहूँ, मक्का	708.08	..	294 36	305.45	3,525.36	पन्ना 69.0	..	..
कोदो, ज्वार	335.76	..	380.57	35.23	107.47	पन्ना 64.0	..	..
..	339.41	..	48.93	32.96	2,114.45	पन्ना 50.0	..	..
मक्का, चावल	295.89	..	121.06	217.04	9,087.93	पन्ना 84.0	..	..
गेहूँ, चावल	938.66	..	200.19	114.86	2,702.48	पन्ना 70.0	..	..
गेहूँ, चावल	1,542.86	..	21.26	25.26	20.74	पन्ना 72.0	..	..
..	1,006.46	..	6.13	..	25.26	पन्ना 48.0	..	..
गेहूँ, चावल	1,264.21	2.89	1,576.19	565.74	2,132.55	पन्ना 70.0	..	..

ग्राम निर्देशिका

स्थानीय कोड नम्बर	ग्राम का नाम	ग्राम का कुल क्षेत्रफल (एकड़ में)	ग्राम में उपलब्ध सुख-सुविधाएं					
			शिक्षा सम्बन्धी	चिकित्सा सम्बन्धी	बिजली सम्बन्धी	पेय-जल सम्बन्धी	परिवहन सम्बन्धी	डाक तथा तार सम्बन्धी
1	2	3	4	5	6	7	8	9
221	पिपरिया लिवारी	737.50	..	..	..	कु.	क.स.	..
222	इटवा	142.46	..	..	..	..	..	..
223	खमरिया (गणेशगंज)	3,844.05	प्रा.शा.(1)	..	..	कु., तां.	क.स.	..
224	बेड़ा	2,267.77	..	..	..	..	..	..
225	बूढ़ा	362.73	..	..	..	कु.	क.स.	..
226	पटोरी	804.38	प्रा.शा.(1)	..	..	कु.	क.स.	..
227	सिमरी	515.89	प्रा.शा.(1)	..	..	कु.	क.स.	..
228	इमलिया	963.32	प्रा.शा.(1)	..	..	कु.	..	..
229	गनेशगंज	325.68	..	..	..	कु.	..	..
230	नयागांव	575.66	..	..	..	..	..	..
231	हरदुवा	723.33	..	..	..	..	..	..
232	कोलों	44.35	..	..	..	..	..	..
233	पटी	135.98	..	..	..	..	..	..
234	पिपरिया	434.61	..	..	..	कु.	..	..
235	रकसेहा	827.82	..	..	..	कु.	..	..
236	मुहेंली	223.22	..	..	..	..	..	..
237	मिहगवां कलां	649.76	प्रा.शा.(1)	..	..	कु.	..	..
238	बड़खेरा कलां	1,071.29	प्रा.शा.(1)	..	..	कु.,न.	क.स.	डा.
239	बिलहा	263.73	..	..	..	कु.,न.	क.स.	..
240	सकरा	383.96	..	..	..	..	..	..
241	महुवा चपेला	288.13	..	..	..	..	..	..
242	चांदनपुर	725.93	..	..	..	न.	क.स.	..
243	सरसेला	519.48	..	..	..	कु.	क.स.	..
244	टाई	2,870.49	प्रा.शा.(1)	..	..	कु.,ता.	..	..
245	चौमुखा	936.66	..	..	सि.	कु.,ता.	प.स.	..
246	बुधेड़ा	1,441.99	..	..	..	न.,त.	प.स.	..
247	झिरमिला	357.00	..	..	सि.	कु.,न.	प.स.	..
248	मुराछ	2,485.66	प्रा.शा.(1)	..	..	न.,कु.	प.स.	डा.
249	हिनौता बैश	966.21	..	..	..	कु.,न.	प.स.	..
250	उमरिया	554.14	..	..	..	कु.,न.कू.	प.स.	..
251	पवई	13,085.45	प्रा.शा.(3),पू.मा.शा.(1), उ.मा.शा.(1)	चि.(1) मा.शि.के.(1),प.नि.के.(1)	रो.,उ.	कु.,न., ता.	प.स.	डा.,ता.
252	सिमरिया गुलाबसिंह	1,166.69	प्रा.शा.(1)	..	..	कु.	..	..
253	नरगी	508.02	..	..	..	कु.	..	..
254	ऊसरखेड़ा	218.34	..	..	..	कु.	..	..
255	बनवार	141.71	..	..	..	कु.	क.स.	..
256	बांधा	730.94	..	..	..	कु.	क.स.	..
257	नारायणपुरा	1,886.90	प्रा.शा.(1)	..	..	कु.,न.	प.स.	..
258	मनकी	231.51	..	..	..	कु.	प.स.	..
259	जमुनी	260.86	..	..	..	कु.,ना.	प.स.	..
260	कैथी	700.91	..	..	..	कु.,न.	प.स.	..
261	करही	1,159.85	प्रा.शा.(2)	..	..	कु.	प.स.	डा.
262	कटिया	183.26	..	..	..	कु.	प.स.	..
263	रामपुर	375.39	..	..	..	कु.	प.स.	..
264	पैरोठी	238.30	..	..	..	कु.	प.स.	..

	भूमि उपयोग (अर्थात् विभिन्न प्रकार के भूमि उपयोगों के अन्तर्गत् आने वाले क्षेत्र) एकड़ में							
मुख्य खाद्य	वन	सिंचित	असिंचित	कृष्य खाली भूमि	कृषि के लिए अनुपलब्ध क्षेत्र जिसमें कृषि नहीं की जा सकती	सबसे पास का नगर और दूरी (कि. मी. में)	ग्राम में साप्ताहिक बाजार लगता हो, तो उसका दिन	अभ्युक्ति धार्मिक, ऐतिहासिक अथवा पुरातत्वीय महत्व के स्थानों के उल्लेख सहित
10	11	12	13	14	15	16	17	18
गेहूँ, चावल	249.96	..	358.53	99.03	29.98	पन्ना 70.0	..	..
..	..	..	138.32	0.49	3.65	पन्ना 79.0	..	..
गेहूँ, चावल	1,220.31	..	629.97	1,078.71	915.06	पन्ना 60.0	..	..
..	418.20	..	..	46.07	1,803.50	पन्ना 41.0	..	..
गेहूँ, चावल	82.74	..	108.30	162.94	8.75	पन्ना 60.0	..	..
गहूँ, चावल	164.37	..	332.91	208.46	98.64	पन्ना 60.0	..	..
गेहूँ, चावल	..	..	432.43	58 43	25.03	पन्ना 60.0	..	..
गेहूँ, चावल	82.31	..	550.22	203.54	127.25	पन्ना 56.0	..	..
गेहूँ, चावल	61.19	..	182.13	64.23	18.13	पन्ना 60.0	..	..
गेहूँ, चावल	290.33	..	167.22	76.71	41.40	पन्ना 60.0	..	..
गेहूँ, चावल	165.14	..	414.62	17.10	126.47	पन्ना 70.0	..	..
..	..	..	39.98	..	4.37	पन्ना 60.0	..	..
..	..	..	108.39	18.50	9.09	पन्ना 60.0	..	..
गेहूँ, चावल	..	..	407.38	5.32	21.91	पन्ना 63.0	..	..
गेहूँ, चावल	1.63	..	779.79	6.98	39.42	पन्ना 65.0	..	..
..	..	..	157.37	50.32	15.53	पन्ना 60.0	..	..
गेहूँ, चावल	..	..	529.15	95.18	25.43	पन्ना 59.0	..	..
गेहूँ, चावल	..	...	568.24	458.37	44.68	पन्ना 60.0	..	..
गेहूँ, चावल	..	..	156.58	98.22	8.93	पन्ना 58.0	..	..
..	..	..	17.95	333.41	32.60	पन्ना 64.0	..	..
..	..	..	86.88	188.86	12.39	पन्ना 64.0	..	..
गेहूँ, चावल	..	..	135.52	534.98	55.43	पन्ना 53.0	..	..
गेहूँ, चावल	..	..	355.01	153.78	10.69	पन्ना 56.0	..	..
गेहूँ, चावल	..	..	2,081.12	688.40	100.97	पन्ना 48.0	..	..
गेहूँ, चावल	..	..	405.63	417.35	113.68	पन्ना 48.0	..	..
गेहूँ, चावल	..	..	680.34	687.16	74.49	पन्ना 48.0	..	..
गेहूँ, चावल	..	..	198.00	77.00	82.00	पन्ना 48.0	..	..
गेहूँ, चावल	151.11	..	1,392.19	790.82	151.54	पन्ना 53.0	..	..
गेहूँ, कोदो	193.44	..	409.89	305.66	57.22	पन्ना 54.0	..	..
गेहूँ, चावल	12.63	..	283.78	170.63	87.10	पन्ना 55.0	..	..
गेहूँ, चावल	2,097.37	11.74	3,777.17	1,265.32	5,933.85	पन्ना 57.0	गुरुवार	..
गेहूँ, चावल	..	.	890.51	223.55	52.63	पन्ना 60.0	..	..
गेहूँ, चावल	..	..	377.09	91.51	39.42	पन्ना 60.0	..	..
गेहूँ, चावल	..	..	197.97	3.51	16.86	पन्ना 60.0	..	..
गेहूँ, चावल	..	..	127.26	2.13	12.32	पन्ना 60.0	..	..
गेहूँ, चावल	..	..	599.54	66.56	64.84	पन्ना 60.0	..	..
गेहूँ, चावल	..	30.47	1,374.00	226.32	256.11	पन्ना 65.0	..	..
गेहूँ, चावल	..	..	201.65	1.22	28.64	पन्ना 65.0	...	..
गेहूँ, चावल	..	9.43	224.46	..	26.97	पन्ना 65.0	..	..
गेहूँ, चावल	..	..	513.02	9.24	178.65	पन्ना 65.0	..	..
गेहूँ, चावल	..	39.94	810.18	125.33	184.40	पन्ना 66.0	..	..
गेहूँ, चावल	..	..	142.22	20.13	20.91	पन्ना 65.0	..	..
गेहूँ, चावल	..	..	334.98	2.15	38.26	पन्ना 65.0	..	..
गेहूँ, चावल	..	..	211.07	22.45	4.78	पन्ना 66.0	..	..

स्थानीय कोड नम्बर	ग्राम का नाम	ग्राम का कुल क्षेत्रफल (एकड़ में)	ग्राम में उपलब्ध सुख-सुविधाएं					
			शिक्षा सम्बन्धी	चिकित्सा सम्बन्धी	बिजली सम्बन्धी	पेय-जल सम्बन्धी	परिवहन सम्बन्धी	डाक तथा तार सम्बन्धी
1	2	3	4	5	6	7	8	9
265	मरदा	724.30	..	..	..	कु.	प.स.	..
266	छिर्रहा	180.51	प्रा.शा.(1)	..	..	कु.	प.स.	..
267	खतवार	133.64	..	..	..	कु.	प.स.	..
268	तिघरा खुर्द	153.49	..	..	..	..	..	..
269	बड़खेरा खुर्द	274.01	..	..	..	..	..	..
270	पड़रिया कलाँ	1,878.63	..	..	..	कु.ता.,न.	प.स.	..
271	खारा	193.15	..	..	..	कु.,ना.	प.स.	..
272	देवरी सरकार	1,087.57	प्रा.शा.(1)	..	..	कु.,ना.	प.स.	..
273	उमरहट	661.20	प्रा.शा.(1)	..	..	कु.,न.	..	..
274	सिघासर	,566.09	..	..	..	कु.,न.	..	..
275	कमता	748.93	प्रा.शा.(1)	..	..	कु.	..	..
276	मैनहा	757.23	प्रा.शा.(1)	..	..	कु.,न.	..	..
277	रामनगर	154.65	..	..	..	न.	..	..
278	मुड़वारी	6,295.38	प्रा.शा.(1),पू.मा.शा(1)	..	..	कु.,न.	क.स.	डा.
279	कृष्णगढ़	3,152.57	प्रा.शा.(1),पू.मा.शा.(1)	मा.शि.के(1)	..	कु.,ता.	क.स.	..
280	सुनेही	2,002.54	प्रा.शा.(1)	..	..	क.	क.स.	..
281	जगदीशपुरा	935.10	प्रा.शा.(1)	..	..	कु.	प.स.	..
282	तिलनी	240.04	प्रा.शा.(1)	..	..	कु.	क.स.	..
283	उरदानी	983.24	..	..	..	कु.	क.स.	..
284	कैमुरिया	2,593.89	..	..	..	ता.	..	..
285	मगरपुरा	4,341.39	..	..	..	कु.	..	..
286	झांझर	2,864.61	प्रा.शा.(1)	..	..	कु.	..	..
287	देवरीनचनौरा	3,982.45	..	..	..	न.,कु.	..	..
288	घैरी	3,767.48	..	..		न.	..	..
289	सुर्ख	1,262.96	..	..	..	न.,कु.	क.स.	डा.
290	पिपरिया पोन	1,040.17	प्रा.शा.(1)	..	..	न.	..	..
291	बिरसिंहपुर	1,617.98	प्रा.शा.(1)	ओ.(1)	..	कु.	..	..
292	इंटाय	905.74	प्रा.शा.(1)	..	..	कु.	..	..
293	बराहो	1,098.48	..	..	..	कु.	..	..
294	सिमरा बहादुर	1,838.98	..	..	..	न.	..	..
295	सुरधा	1,358.07	..	..	..	..	..	..
296	चौपरा	1,332.54	..	..	..	..	..	..
297	कोंडा	758.12	..	..	..	न.	..	..
298	सिगड़ा	1,041.68	..	..	..	न.	..	..
299	नारदपुर	1,937.89	..	..	..	कु.	..	..
300	सुनवारी	2,048.93	प्रा.शा.(1)	..	..	कु.,न.	..	..
301	कुपना	1,043.10	प्रा.शा.(1)	..	..	कु.,न.	..	..
302	बोदा	206.59	..	..	..	न.	..	..
303	सगरा	1,243.80	..	..	..	कु.	..	..
304	मुरकुछ	951.48	..	..	..	कु.	..	..
305	अमुवा	362.37	..	..	..	कु.	..	..
306	घुड़सार	576.52	..	..	..	न.	..	..
307	भड़ार	1,712.95	..	..	..	न.	..	..
308	बिकौरा	2,508.10	..	..	..	न.	..	..

पवई तहसील

मुख्य खाद्य	भूमि उपयोग (अर्थात् विभिन्न प्रकार के भूमि उपयोगों के अन्तर्गत् आने वाले क्षेत्र) एकड़ में वन	सिंचित	असिंचित	कृष्य खाली भूमि	कृषि के लिए अनुपलब्ध क्षेत्र जिसमें कृषि नहीं की जा सकती	सबसे पास का नगर और दूरी (कि.मी. में)	ग्राम में साप्ताहिक बाजार लगता हो, तो उसका दिन	अभ्युक्ति धार्मिक, ऐतिहासिक अथवा पुरातत्वीय महत्व के स्थानों के उल्लेख सहित
10	11	12	13	14	15	16	17	18
गेहूं,चावल	..	..	605.55	46.27	72.48	पन्ना 61.0	..	..
गेहूं,चावल	..	..	148.32	20.39	11.80	पन्ना 66.0	..	..
गेहूं,चावल	..	18.35	69.75	30.44	15.10	पन्ना 67.0	..	..
..	..	4.58	118.68	9.32	20.91	पन्ना 65.0	..	..
..	..	1.47	166.15	92.83	13.56	पन्ना 65.0	..	..
गेहूं चावल	..	3.37	1,397.17	254.69	223.40	पन्ना 75.0	..	..
गेहूं,चावल	..	3.49	161.82	8.34	19.50	पन्ना 66.0	..	..
गेहूं,चावल	..	..	919.37	81.44	86.76	पन्ना 66.0	..	..
गेहूं,चावल	..	2.06	543.76	38.62	76.76	पन्ना 71.0	..	..
गेहूं,चावल	..	4.53	445.19	41.30	75.07	पन्ना 71.0	..	..
गेहूं,चावल	..	..	621.56	56.92	70.45	पन्ना 75.0	..	..
गेहूं,चावल	3.51	6.23	493.08	150.26	104.15	पन्ना 71.0	..	..
गेहूं,चावल	..	3.59	97.93	37.35	15.78	पन्ना 75.0	..	..
गेहूं,चावल	378.26	..	3,418.79	746.74	1,751.59	पन्ना 75.0	..	..
गेहूं,चावल	4.09	..	2,570.52	290.28	287.68	पन्ना 75.0	शुक्रवार	..
गेहूं,चावल	422.93	..	280.11	268.92	1,030.58	पन्ना 68.0	..	..
गेहूं,चावल	1.02	308.54	177.97	143.25	304.32	पन्ना 65.0	..	..
गेहूं,चावल	..	..	192.41	28.55	19.08	पन्ना 68.0	..	..
गेहूं,चावल	..	23.68	749.62	152.81	57.13	पन्ना 68.0	सोमवार	..
मक्का,चावल	1,504.30	..	86.99	256.86	745.74	पन्ना 64.0	..	..
मक्का,चावल	1,069.71	..	183.52	353.60	2,734.56	मुड़वारा 51.0	..	..
मक्का,चावल	1,731.71	..	312.66	387.01	433.23	मुड़वारा 51.0	..	..
गेहूं,चावल	2,210.21	..	192.38	417.58	1,162.28	मुड़वारा 53,0	..	..
गेहूं,चावल	1,405.51	..	100.11	268.26	1,993.60	मुड़वारा 55.0	..	..
गेहूं,चावल	21.98	..	128.71	76.78	1,035.49	मुड़वारा 55.0	..	..
गेहूं,चावल	233.73	..	367.97	200.72	237.75	मुड़वारा 55.0	..	..
गेहूं,चावल	78.15	5.08	584.21	286.70	663.84	पन्ना 68.0	..	..
गेहूं,चावल	93.16	0.82	246.52	286.88	278.36	पन्ना 70.0	..	..
गेहूं,चावल	64.98	..	315.87	249.56	468.07	पन्ना 72.0	..	..
मक्का,चावल	494.94	..	98.90	188.76	1,056.38	पन्ना 81.0	..	..
..	335.62	..	92.65	220.40	709.40	पन्ना 70 4	..	..
मक्का,चावल	839.47	..	34.42	432.82	25.83	पन्ना 90.0	..	..
मक्का,चावल	587.52	..	40.99	107.62	21.99	पन्ना 90.0	..	..
मक्का,चावल	..	..	15.25	952.03	74.40	पन्ना 90.0	..	..
मक्का,चावल	1,719.55	..	77.30	102.41	38.63	पन्ना 81.0	..	..
गेहूं,चावल	..	2.42	1,305.92	508.70	231.89	पन्ना 80.0	..	..
गेहूं,चावल	..	7.42	758.55	157.30	119.43	पन्ना 80.0	..	..
गेहूं,चावल	..	1.64	87.22	97.97	19.76	पन्ना 80.0	..	..
गेहूं,चावल	0.05	..	645.42	110.42	487.91	पन्ना 58.0	..	..
गेहूं,चावल	25.72	..	477.19	102.85	345.72	पन्ना 62.0	..	..
मक्का,ज्वार	..	..	169.95	91.95	100.47	पन्ना 62.0	..	..
मक्का,ज्वार	414.25	..	41.02	91.79	29.46	पन्ना 75.0	..	..
मक्का,ज्वार	895.89	..	54.67	83.20	679.19	पन्ना 70.0	..	..
ज्वार,चावल	662.51	..	204.61	168.49	1,472.49	पन्ना 71.0	..	..

ग्राम निर्देशिका

स्थानीय कोड नम्बर	ग्राम का नाम	ग्राम का कुल क्षेत्रफल (एकड़ में)	ग्राम में उपलब्ध सुख-सुविधाएं					
			शिक्षा सम्बन्धी	चिकित्सा सम्बन्धी	बिजली सम्बन्धी	पेय-जल सम्बन्धी	परिवहन सम्बन्धी	डाक तथा तार सम्बन्धी
1	2	3	4	5	6	7	8	9
309	जैतुपुरा	256.04	..	..	..	कु.,ता.	..	..
310	बछौन	550.64	प्रा.शा.(1)	..	..	कु.	क.स.	..
311	ककरी कछार	218.86	..	..	..	ना.	..	..
312	कुटमी बंडोरा	328.66	..	..	..	.,ना.	..	..
313	हरदुवा	70.24	..	..	..	कु.	क.स.	..
314	खमरी	136.76	..	..	..	न.	क.स.	..
315	लिलवार	115.84	..	..	..	न.	..	..
316	गुरजी	327.64	..	..	..	न.	..	..
317	दिया	245.94	..	..	..	ना.	क.स.	..
318	भितरी मुटमुरु	885.72	प्रा.शा.(1)	..	..	न.,कु.	क.स.	..
319	घुटेही	156.08	..	..	..	कु.,ता.	..	..
320	सोनई	90.16	..	..	..	ता.,न.	..	..
321	बीजादुह खिलसारी	558.66	..	..	..	न.	..	..
322	बिरवाही	194.78	..	..	..	कु.	..	..
323	मगरदा	243.46	..	..	..	झ.	..	..
324	गुबरदा	185.24	..	..	..	कु.	..	..
325	सकतरा	758.88	प्रा.शा.(1)	..	..	कु.,न.	..	..
326	जनपुरा	229.50	..	..	..	न.	..	..
327	जूड़ा	112.10	..	..	..	कु.	..	..
328	फुदवानी	37.38	..	..	..	..	..	..
329	अमरई खुर्द	115.18	..	..	..	झ.	..	..
330	कल्दा	1,126.17	प्रा.शा.(1)	चि.(1)	..	कु.,ता.	क.स.	डा.
331	नयागांव	511.40	..	..	..	कु.,न.	क.स.	..
332	खमरिया बड़ी	438.32	...	..	..	कु.	क.स.	..
333	सनकुटी पिपरिया	159.80	..	..	..	कु.	क.स.	..
334	अमरई कलां	162.94	..	..	..	झि.	क.स.	..
335	आमाझोर	71.24	..	..	..	कु.	क.स.	..
336	मुहली धरमपुरा	1,085.45	..	..	.	कु.,न.	क.स.	..
337	पोंडी कलां	331.80	प्रा.शा.(1)	..	..	कु.	..	डा.
338	टीकुलपोंडी	288.30	..	..	..	कु.	..	..
339	बरहा टोला	53.02	प्रा.शा.(1)	..	..	कु.	..	..
340	भमका	220.76	..	..	..	कु.	..	..
341	मैनहा	111.78	..	..	..	कु.	..	..
342	रामपुर	67.00	..	..	..	कु.	..	..
343	धौखान	370.90	..	..	..	न.	..	..
344	रुहनिया	131.14	..	..	..	कु.,ता.	..	..
345	पिपरिया पठार	163.62	..	..	..	कु.	..	..
346	खमरिया बारहो	1,385.99	..	..	..	..	..	..
347	दरबई	29.54	..	..	..	..	..	..
348	कुसमी	621.85	..	..	..	कु.	..	..
349	कुटरहिया	182.92	..	..	..	कु.	..	..
350	मिहगुवां बारहो	969.70	..	..	..	कु.,ता.	क.स.	..
351	बैजाई	904.29	..	..	..	कु.	क.स.	..
352	भोपार	721.57	प्रा.शा.(1)	..	..	ता.	क.स.	..
353	छतौल	142.82	..	..	..	ना.	क.स.	..

	भूमि उपयोग (अर्थात् विभिन्न प्रकार के भूमि उपयोगों के अन्तर्गत् आने वाले क्षेत्र) एकड़ में							
मुख्य खाद्य	वन	सिंचित	असिंचित	कृष्य खाली भूमि	कृषि के लिए अनुपलब्ध क्षेत्र जिसमें कृषि नहीं की जा सकती	सबसे पास का नगर और दूरी (कि.मी. में)	ग्राम में साप्ताहिक बाजार लगता हो, तो उसका दिन	अभ्युक्ति धार्मिक, ऐतिहासिक अथवा पुरातत्वीय महत्व के स्थानों के उल्लेख सहित
10	11	12	13	14	15	16	17	18
मक्का, चावल	..	..	135.78	111.54	8.72	पन्ना 62.0	..	..
मक्का, चावल	188.06	..	123.66	213.36	25.56	मैहर 52.0	..	..
मक्का, चावल	..	..	61.09	139.43	18.34	मैहर 60.0	..	..
मक्का, चावल	1.10	..	107.78	166.52	53.26	मैहर 62.0	..	..
मक्का, चावल	..	..	39.23	28.25	2.76	मैहर 57.0	..	..
मक्का, चावल	..	..	62.10	57.07	17.59	मैहर 40.0	..	..
मक्का, ज्वार	..	..	19.54	89.66	6.64	मैहर 49.0	..	..
मक्का, चावल	..	..	143.86	155.40	28.38	मैहर 51.0	..	..
मक्का, चावल	4.00	..	59.63	163.85	18.46	मैहर 50.0	..	..
मक्का, चावल	20.73	..	619.59	28.83	216.57	पन्ना 54.0	..	..
मक्का, चावल	..	..	100.35	40.66	15.07	पन्ना 60.0	..	..
मक्का, चावल	..	..	33.75	51.57	4.84	पन्ना 75.0	..	..
मक्का, चावल	..	..	182.39	331.39	44.88	पन्ना 75.0	..	..
मक्का, चावल	24.53	..	118.62	43.01	8.62	पन्ना 63.0	...	..
मक्का, चावल	..	..	83.44	153.38	6.64	पन्ना 75.0	..	..
मक्का, चावल	53.10	..	83.47	37.79	10.88	पन्ना 75.0	..	..
मक्का, चावल	131.28	..	254.96	345.56	27.08	पन्ना 78.0	..	..
मक्का, चावल	20.04	..	98.84	88.96	21.66	पन्ना 63.0	..	..
मक्का, चावल	..	..	78.82	30.94	2.34	पन्ना 60.0	..	..
..	..	..	29.24	7.23	0.91	पन्ना 25.6	..	..
मक्का, चावल	..	..	36.75	73.19	5.24	पन्ना 78.0	..	..
मक्का, चावल	43.51	..	550.82	319.45	212.39	मैहर 30.0	गुरुवार	..
मक्का, चावल	..	..	182.45	295.19	33.76	मैहर 30.0	..	..
मक्का, चावल	..	..	63.54	357.32	17.46	मैहर 30.0	..	..
मक्का, चावल	6.95	..	63.74	79.49	9.62	मैहर 30.0	..	..
मक्का, चावल	20.78	..	31.96	101.03	9.17	मैहर 30.0	..	..
मक्का, चावल	..	..	30.71	36.29	4.24	मैहर 30.0	..	..
मक्का, चावल	13.63	..	367.92	602.49	101.41	मैहर 30.0	..	..
चावल, मक्का	..	..	266.91	46.58	18.31	मुड़वारा 45.0	..	..
मक्का, चावल	72.20	..	169.00	41.08	6.02	मुड़वारा 45.0	..	..
मक्का, चावल	..	..	44.76	6.88	1.38	मुड़वारा 45.0	..	..
मक्का, चावल	108.42	..	64.98	37.82	9.54	मुड़वारा 45.0	..	..
मक्का, चावल	9.16	..	78.50	12.10	12.02	मुड़वारा 45.0	..	..
मक्का, चावल	..	..	50.82	11.32	4.86	मुड़वारा 45.0	..	..
मक्का, चावल	286.12	..	43.82	33.26	7.70	मुड़वारा 48.0	..	..
मक्का, चावल	..	..	93.04	29.58	8.52	मुड़वारा 45.0	..	..
मक्का, चावल	..	..	130.12	16.94	16.56	मुड़वारा 45.0	..	..
मक्का, चावल	1,313.29	..	17.26	30.58	24.86	मुड़वारा 45.0	..	..
मक्का, चावल	..	..	16.40	11.06	2.08	मुड़वारा 45.0	..	..
मक्का, चावल	377.05	..	175.73	58.59	10.48	मुड़वारा 45.0	..	..
..	146.37	..	29.38	3.93	3.24	मुड़वारा 48.0	..	..
मक्का, चावल	582.00	..	116.41	240.22	31.07	मैहर 45.0	..	..
मक्का, चावल	663.23	..	96.20	117.38	27.48	मैहर 35.0	..	..
मक्का, चावल	544.81	..	107.28	61.54	7.94	मैहर 34.0	..	..
मक्का, चावल	0.80	..	92.53	40.67	8.82	मैहर 35.0	..	..

स्थानीय कोड नम्बर	ग्राम का नाम	ग्राम का कुल क्षेत्रफल (एकड़ में)	ग्राम में उपलब्ध सुख-सुविधाएं					
			शिक्षा सम्बन्धी	चिकित्सा सम्बन्धी	बिजली सम्बन्धी	पेय-जल सम्बन्धी	परिवहन सम्बन्धी	डाक तथा तार सम्बन्धी
1	2	3	4	5	6	7	8	9
354	मोहारी	724.70	..	..	..	न.	क,स.	..
355	हरदुवा	1,100.61	..	..	..	..	..	..
356	कुम्हेडन	1,404.90	..	..	..	..	..	..
357	देवरी	96.50	..	..	..	..	..	..
358	बोदा	261.15	..	..	..	..	..	..
359	बसौरा	5,835.59	..	..	..	कु.,ता.,ना.	..	..
360	डुगरिया	1,017.25	..	..	..	न,	क.स.	..
361	सर्रा	343.82	प्रा.शा.(1)	..	..	कु.	क.स.	..
362	राछापार	370.15	..	..	..	..	क.स.	..
363	झिरियाडीलनसिंह	1,828.38	..	..	..	झि.	क.स.	..
364	श्यामगिरी	3,817.06	प्रा.शा.(1)	..	..	कु.	क.स.	..
365	कुटमी खुर्द	85.02	...	..	..	कु.	..	..
366	महुवाडोल	367.26	प्रा.शा.(1)	..	..	कु.	क.स.	..
367	चितहरी	1,984.29	..	..	..	..	..	..
368	कुटरहिया	63.06	..	..	..	..	..	..
369	बंजारी	293.31	..	..	..	न.	..	..
370	सारंगपुर	2,074.46	प्रा.शा.(1)	..	..	कु.	क.स.	..
371	जमड़ा	5,707.47	..	..	..	ना.	..	..
372	झिरिया हरचन्द	2,166.71	..	..	..	कु.,न.	..	..
373	सलैया समारी	5,748.33	..	..	..	कु.	..	..
374	घौना	1,870.15	..	..	..	न.	..	..
375	ताला	2,283.35	प्रा.शा.(1)	..	..	न.,कु.	..	...
376	जुर्रासिंह	4,264.71	..	..	..	कु.न.	..	..
377	डोंड़ा	2,542.37	..	..	..	न.	..	..
378	मझगवां (हल्का देवरी)	3,024.26	..	..	..	न.	..	..
379	सर्राखेड़ा	1,990.23	..	..	..	न.,कु.	..	..
380	देवरा कलां	6,235.57	प्रा.शा.(1)	..	..	कु.	क.स.	..
381	मरहा	8,293.80	..	..	..	न.	...	..
382	धोबापुरा	2,872.63	..	..	..	कु.,न.	..	..
383	बिहरिया	424.69	..	..	..	न.	..	..
384	दुर्जनपुरा	379.54	..	..	..	..	..	..
385	नुनागर	1,050.54	प्रा.शा.(1)	..	..	न.	..	..
386	महुवा खेड़ा	3,751.25	..	..	..	न.	..	..
387	कुनिया	1,863.13	..	..	..	न.	..	..
388	रूहनिया	1,422.43	प्रा.शा.(1)	..	..	कु.,न.	..	..
389	रमगढ़ा	3,149.29	प्रा.शा.(1)	..	..	कु.,न.	..	..
390	उमरिया ग्यावर	5,309.44	प्रा.शा.(1)	..	..	कु.,ता.	क.स.	..
391	सलैया	1,994.84	..	..	..	..	..	..
392	बिसानी	3,849.02	प्रा.शा.(2),उ.मा.शा.(1)	चि(1)मा.शि.के.(1)	..	कु.	प.स.	डा.
393	शाहपुरा कलां	3,854.71	प्रा.शा.(1)	..	..	कु.,ना.	..	..
394	शाहपुरा खुर्द	3,831.59	..	..	..	कु.,ना.	..	..
395	सतधारा	3,379.03	..	..	..	कु.,न.	..	..
396	सिजहटी	2,657.67	प्रा.शा.(1)	..	..	कु.	..	..
397	कठई	1,840.45	..	..	..	कु.,ना.	..	...

पवई तहसील

मुख्य खाद्य	भूमि उपयोग (अर्थात् विभिन्न प्रकार के भूमि उपयोगों के अन्तर्गत् आने वाले क्षेत्र) एकड़ में वन	सिंचित	असिंचित	कृष्य खाली भूमि	कृषि के लिए अनुपलब्ध क्षेत्र जिसमें कृषि नहीं की जा सकती	सबसे पास का नगर और दूरी (कि. मी. में)	ग्राम में साप्ताहिक बाजार लगता हो, तो उसका दिन	अभ्युक्ति धार्मिक, ऐतिहासिक अथवा पुरातत्वीय महत्व के स्थानों के उल्लेख सहित
10	11	12	13	14	15	16	17	18
मक्का,चावल	526.14	..	66.55	119.05	12.96	मैहर 30.0	..	..
..	1,051.17	..	6.90	10.17	32.37	मैहर 30.4	..	..
..	1,380.46	..	..	..	24.14	महर 28.8	..	..
..	11.52	..	17.14	63.57	4.27	महर 32.0	..	..
मक्का,चावल	220.08	..	13.47	23.33	4.27	मैहर 30.0	..	..
मक्का,चावल	1,132.44	..	71.83	144.63	4,486.69	मैहर 18.0	..	..
मक्का,चावल	868.19	..	32.39	107.98	8.69	महर 28.0	..	..
मक्का,चावल	..	..	126.93	194.29	22.60	महर 51.0	..	..
मक्का,चावल	296.59	..	26.97	35.03	11.56	महर 45.0	..	..
मक्का,चावल	1,521.97	..	14.54	266.69	25.18	महर 41.0	..	..
मक्का,चावल	2,879.96	..	71.63	817.44	48.03	मैहर 36.0	..	..
मक्का,चावल	..	..	50.15	29.77	5.10	मैहर 45.0	..	..
मक्का,चावल	21.98	..	131.10	189.40	24.78	मैहर 45.0	..	..
..	..	..	5.80	2.94	1,975.55	मैहर 43.2	..	..
..	6.08	..	22.92	24.06	10.00	मैहर 46.4	..	..
मक्का,चावल	61.80	..	102.64	80.11	48.76	मुड़वारा 36.0	..	..
मक्का,चावल	971.38	..	352.12	540.83	210.13	मुड़वारा 62.0	..	..
मक्का,चावल	..	..	178.59	561.80	4967.08	मुड़वारा 66.0	..	..
मक्का,चावल	52.10	..	123.27	247.99	1,743.35	मुड़वारा 70.0	..	..
मक्का,चावल	6.95	..	195.90	727.35	4,818.13	मुड़वारा 61.0	..	..
मक्का,चावल	..	..	109.95	507.64	1,252.56	मुड़वारा 72.0	..	..
मक्का,चावल	639.56	..	402.15	597.43	644.21	मुड़वारा 41.0	..	..
मक्का,चावल	2,402·12	..	251.82	282.62	1,328.15	मुड़वारा 38.0	..	..
मक्का,चावल	2,319.30	..	50.78	116.40	55.89	मुड़वारा 36.0	..	..
मक्का,चावल	250.84	..	233.01	364.91	2,175.50	मुड़वारा 95.0	..	..
मक्का,चावल	.	..	128.91	111.91	1,749.41	मुड़वारा 41.0	..	..
मक्का,चावल	2,472.07	..	389.50	964.40	2,409.60	मुड़वारा 42.0	..	..
मक्का,चावल	243.26	..	221.46	423.89	7,405.19	मुड़वारा 39.0	..	..
चावल,गेहूं	2,227.14	..	395.22	162.24	88.03	मुड़वारा 40.0	..	..
मक्का,चावल	48.70	..	159.10	69.62	147.27	मुड़वारा 40.0	..	..
..	42.48	..	20.14	129.90	187.02	मुड़वारा 40.0	..	..
चावल,गेहूं	9.00	..	682.00	159.29	200.25	मुड़वारा 30.0	..	..
चावल,गेहूं	132.00	..	418.00	188.87	3,012.38	मुड़वारा 30.0	..	..
गेहूं,चावल	164.00	5.00	196.00	166.20	1,331.93	मुड़वारा 27.0	..	..
गेहूं,चावल	75·22	..	826.10	277.08	244.03	मुड़वारा 30.0	..	..
गेहूं,चावल	..	..	391.11	660.62	2,097.56	मुड़वारा 33.0	..	..
गेहूं,चावल	2,410.47	..	200.57	1,179.85	1,518.55	मुड़वारा 45.0	..	..
..	1,346.66	..	41.04	585.87	21.27	मुड़वारा 23.0	..	..
चावल,गेहूं	944.82	5.73	979.28	1,750.62	168·57	कटनी 45.0	मंगलवार	..
मक्का,चावल	1,887.52	..	433.87	374.38	1,158.94	मुड़वारा 51.0	..	..
मक्का,चावल	899.70	..	418.70	624.85	1,888.34	मुड़वारा 51.0	..	..
मक्का,चावल	2,466.77	..	349.16	427.79	135.31	मुड़वारा 51.0	..	..
चावल,मक्का	50.22	..	235.32	386.51	1,985.62	मुड़वारा 51.0	..	..
चावल,गेहूं	591.04	..	74.52	407.54	767.35	मुड़वारा 51.0	..	..

ग्राम निर्देशिका

स्थानीय कोड नम्बर	ग्राम का नाम	ग्राम का कुल क्षेत्रफल (एकड़ में)	ग्राम में उपलब्ध सुख-सुविधाएं					
			शिक्षा सम्बन्धी	चिकित्सा सम्बन्धी	बिजली सम्बन्धी	पेय-जल सम्बन्धी	परिवहन सम्बन्धी	डाक तथा तार सम्बन्धी
1	2	3	4	5	6	7	8	9
398	कन्धेली	1211.82	..	..	..	ना.	..	..
399	टिकरिया	4,431.02	प्रा.शा.(2)	मा.शि.के.(1)	..	कू.	प.स.	डा.
400	खरमोरा	961.11	प्रा.शा.(1)	..	..	कू.	प.स.	..
401	अमुवा	404.47	..	..	..	कू.	प.स.	..
402	इमलिया	2,000.72	प्रा.शा.(1)	..	..	कू.	क.स.	..
403	झिरमिला करियापानी	1,921.05	..	..	..	कू.	क.स.	..
404	डेसाई	2,435.06	प्रा.शा.(1)	..	..	कू.	क.स.	..
405	बुधरोड	1,357.60	प्रा.शा.(1)	..	..	कू.	क.स.	..
406	रैगवां (हल्का शाहनगर)	1,817.72	प्रा.शा.(1)	..	..	कू.	क.स.	..
407	पगरा सुरभुम	1,169.46	..	..	..	कू.	..	..
408	पिपरिया रघुनाथ	1,635.48	प्रा.शा.(1)	..	..	कू.	क.स.	..
409	सुनपुरा	3,379.83	..	..	..	कू.	..	..
410	खर्रा	885.17	..	..	..	कू.	..	..
411	परासी	1,406.19	प्रा.शा.(1)	..	..	अ.	..	..
412	चौंरा	2,079.81	..	..	..	कू.	..	..
413	करौंदी	3,124.21	..	..	..	कू.	..	..
414	हरदुवा बेलखेड़ी	888.82	..	..	..	..	..	..
415	ठेपा	1,650.48	प्रा.शा.(1)	..	..	कू.	क.स.	..
416	ठरका	1,575.31	..	..	..	कू.	क.स.	..
417	सलैया फेरनसिंह	1,706.30	प्रा.शा (1)	..	..	कू.	क.स.	..
418	महेवा	1,562.32	प्रा.शा.(1)	..	..	कू.	क.स.	डा.
419	बोरी	1,164.81	प्रा.शा.(1)	प.चि.(1)	..	कू.	क.स.	..
420	चकरा	1,193.67	..	..	..	कू.	..	..
421	झिरमिला दौवा	2,401.98	..	..	..	कू.	..	..
422	खजरी खुर्द	1,307.20	..	..	..	..	..	..
423	हिनौतीखेड़ा	560.19	..	..	..	..	..	..
424	मलघन	4,834.73	प्रा.शा.(1)	..	..	कू.	क.स.	..
425	तुल्ला	1,316.77	..	..	..	कू.	क.स.	..
426	डुगरिया	2,038.17	..	..	..	..	..	..
427	नांद चांद	663.64	..	..	..	न.	..	..
428	गजन्दा	2,591.42	प्रा.शा.(1)	..	..	कू.	क.स.	..
429	चलनी	2,438.11	..	..	..	कू.	..	..
430	बिहरिया मेम्मरी	2,078.76	..	..	..	कू.	क.स.	..
431	खमरिया	3,769.84	प्रा.शा.(1)	..	..	कू.	क.स.	..
432	अतरहाई(खमरिया)	2,633.01	प्रा.शा.(1)	..	..	कू.	क.स.	..
433	अर्थाई	1,523.03	..	..	..	झ.	..	..
434	बीजाखेरा	2,664.41	प्रा.शा.(1)	..	..	कू.	..	..
435	बरतला (बीजाखेड़ा)	697.06	..	..	..	कू.	..	..
436	ददोरा	404.35	..	..	..	कू.	..	..
437	मिहगवां तिलिया	830.88	प्रा.शा.(1)	..	..	कू.	..	..
438	टूड़ा	1,226.95	..	..	..	कू.	..	..
439	उमरतला	956.38	..	..	..	..	..	..
440	महिलवारा	1,515,52	..	..	..	कू.	..	..
441	सुडौर	3,170.38	प्रा.शा.(1)	..	..	कू.,न.	क.स.	..

मुख्य खाद्य	भूमि उपयोग (अर्थात् विभिन्न प्रकार के भूमि उपयोगों के अन्तर्गत् आने वाले क्षेत्र) एकड़ में वन	सिंचित	असिंचित	कृष्य खाली भूमि	कृषि के लिए अनुपलब्ध क्षेत्र जिसमें कृषि नहीं की जा सकती	सबसे पास का नगर और दूरी (कि.मी. में)	ग्राम में साप्ताहिक बाजार लगता हो, तो उसका दिन	अभ्युक्ति धार्मिक, ऐतिहासिक अथवा पुरातत्वीय महत्व के स्थानों के उल्लेख सहित
10	11	12	13	14	15	16	17	18
मक्का, चावल	42.95	..	122.13	175.20	871.54	मुड़वारा 51.0	..	..
मक्का, चावल	1,118.57	..	779.50	941.34	1,591.61	कटनी 40.0	..	..
चावल, गेहूं	152.02	..	512.28	222.07	74.74	मुड़वारा 39.0	..	..
चावल, गेहूं	2.56	..	294.00	90.61	17.30	मुड़वारा 42.0	..	..
गेहूं चावल	357.75	..	681.25	531.98	429.74	मुड़वारा 42.0	..	..
चावल, गेहूं	675.27	..	564.41	645.08	36.29	मुड़वारा 42.0	..	..
गेहूं, चावल	1,447.28	..	679.73	238.84	69.21	मुड़वारा 69.0	..	..
चावल, गेहूं	132.25	..	448.84	748.42	28.09	मुड़वारा 49.0	..	..
चावल, गेहूं	33.28	..	703.05	1,041.36	40.03	मुड़वारा 49.0	..	..
चावल, गेहूं	870.22	..	52.10	218.81	28.33	मुड़वारा 46.0	..	..
चावल, गेहूं	1,003.19	..	270.77	320.53	40.99	मुड़वारा 45.0	..	..
चावल, गेहूं	2,854.28	..	214.25	197.49	113.81	मुड़वारा 48.0	..	..
चावल, गेहूं	184.73	..	309.24	368.19	23.01	मुड़वारा 39.0	..	..
चावल, गेहूं	1,003.93	..	177.41	133.39	91.46	मुड़वारा 45.0	..	..
चावल, गेहूं	1,887.33	..	82.47	1.42	108.59	मुड़वारा 45.0	..	..
चावल, गेहूं	474.88	..	424.61	1,666.94	557.78	मुड़वारा 43.0	..	..
..	119.73	..	161.60	564.85	42.64	मुड़वारा 44.8	..	..
चावल, गेहूं	3.42	..	682.26	916.88	47.92	मुड़वारा 48.0	..	..
चावल, गेहूं	..	..	562.06	635.43	377.82	मुड़वारा 48.0	..	..
चावल, गेहूं	264.26	..	744.03	597.18	100.83	मुड़वारा 48.0	..	..
चावल, गेहूं	250.58	..	709.52	549.40	52.82	मुड़वारा 48.0	..	..
चावल, गेहूं	247.85	..	611.78	244.16	61.02	मुड़वारा 46.0	..	..
चावल, गेहूं	580.07	..	278.13	258.03	77.44	मुड़वारा 48.0	..	..
चावल, गेहूं	1,798.64	..	277.62	99.93	225.79	मुड़वारा 48.0	..	..
..	696.97	..	221.12	349.73	39.38	मुड़वारा 49.6	..	..
..	125.65	..	199.46	214.32	20.76	मुड़वारा 49.6	..	..
चावल, कोदो	370.06	..	1,275.86	3,036.86	151.95	मुड़वारा 38.0	..	..
चावल, कोदो	694.31	..	359.15	170.39	92.92	मुड़वारा 38.0	..	..
चावल, गेहूं	1,407.63	..	44.52	532.60	53.42	मुड़वारा 43.2	..	..
चावल, गेहूं	36.65	..	438.74	129.27	58.98	मुड़वारा 37.0	..	..
चावल	1,026.11	..	816.43	434.71	314.17	मुड़वारा 44.0	..	..
चावल	481.35	..	738.12	718.41	500.23	मुड़वारा 45.0	..	..
चावल	1,114.91	..	530 94	401.93	30.98	मुड़वारा 42.0	..	..
चावल, गेहूं	..	..	1,888.16	1,338.90	542.78	मुड़वारा 39.0	..	..
चावल, गेहूं	44.91	..	1,900.08	234.19	453.83	मुड़वारा 39.0	..	..
चावल, गेहूं	172.43	..	771.38	281.35	297.87	मुड़वारा 22.0	..	..
चावल, गेहूं	..	..	934.45	744.66	985.30	मुड़वारा 30.0	..	..
चावल, गेहूं	..	..	190.73	367.83	138.50	मुड़वारा 27.0	..	..
चावल, गेहूं	..	..	280.37	77.23	46.75	मुड़वारा 24.0	..	..
चावल, गेहूं	..	..	1,087.64	72.56	66.75	मुड़वारा 30.0	..	..
चावल, गेहूं	..	..	605.56	136.46	88.86	मुड़वारा 27.0	..	..
..	16.21	..	439.80	385.76	114.61	मुड़वारा 28.8	..	..
चावल, गेहूं	..	..	941.38	221.33	352.81	मुड़वारा 30.0	..	..
चावल, गेहूं	..	606.83	1,877.88	281.20	404.47	मुड़वारा 27.0	..	..

ग्राम निर्देशिका

स्थानीय कोड नम्बर	ग्राम का नाम	ग्राम का कुल क्षेत्रफल (एकड़ में)	ग्राम में उपलब्ध सुख-सुविधाएं					
			शिक्षा सम्बन्धी	चिकित्सा सम्बन्धी	बिजली सम्बन्धी	पेय-जल सम्बन्धी	परिवहन सम्बन्धी	डाक तथा तार सम्बन्धी
1	2	3	4	5	6	7	8	9
442	तुल्ला	195.68	..	..	..	..	..	..
443	मिहगुवां छक्का	1,161.18	प्रा.शा.(1)	..	..	कु.,न.	क.स.	..
444	शाहनगर	1,203.29	प्रा.शा.(2)	चि.(1),मा.शि.के.(1), प.नि.के.(1)	सि.	कु.,न.	प.स.	डा.
445	हरबंशपुरा	1,326.95	..	..	..	..	..	..
446	सिमरी (हल्का खमतरा)	618.20	..	..	..	न.	क.स.	..
447	कुडाई	1,609.47	..	..	..	..	..	...
448	खमतरा	3,410.21	प्रा.शा.(1)	..	..	कु.	क.स.	..
449	चकरभाटा	1,661.24	..	..	..	कु.	क.स.	डा.
450	रमौली	1,524.38	प्रा.शा.(1)	..	..	कु.	क.स.	..
451	हरखुवा मेमारी	2,653.72	प्रा.शा.(1)	..	..	कु.	..	..
452	भडरा	890.10	..	..	..	कु.	..	..
453	पगरी	1,185.56	प्रा.शा.(2)	..	..	ना.,कु.	..	..
454	चौपरा	3,516.93	..	..	..	कु.	..	..
455	पोंसी	3,968.96	प्रा.शा.(1)	..	..	कु.	..	..
456	उमरिया डूंडी	1,554.71	प्रा.शा.(1)	..	..	कु.	..	..
457	रामपुर (खजरी)	2,732.50	प्रा.शा.(1)	..	..	कु.	..	..
458	जुगरवारा	1,867.98	..	..	..	कु.	..	..
459	सिहपुरा	667.14	..	..	..	कु.,ता.	..	..
460	खमतरा	1,536.74	प्रा.शा.(1)	...	..	कु.,ता.	..	..
461	तिदुनी	2,140.70	प्रा.शा.(1)	..	...	कु.	प.स.	..
462	गिधौडा	2,587.73	..	..	..	कु.	..	..
463	आमा	2,365.95	प्रा.शा.(1)	..	..	कु.	क.स.	..
464	पिपरिया ज्योतषी	1,123.57	..	..	..	कु.	प.स.	..
465	कचौरी	2,127.18	प्रा.शा.(1)	..	..	कु.	प.स.	..
466	देवरी (आमा)	1,089.85	प्रा.शा.(1)	..	..	कु.	प.स.	..
467	डुगरगवां	626.61	..	..	..	कु.	प.स.	..
468	भौसर	789.47	..	..	..	न.	प.स.	..
469	कुडवा	227.14	..	..	..	..	..	..
470	पंड़ेरी	813.93	..	..	..	कु.	..	..
471	पुरैना	4,102.88	प्रा.शा.(1)	..	..	कु.	प.स.	..
472	रोंसर	338.57	..	..	..	..	..	..
473	बराहो	386.41	..	..	..	..	..	..
474	सुगरहा	1455.07	प्रा.शा.(1)	..	..	कु.	प.स.	..
475	परसवारा	509.74	..	..	..	कु.,न.	प.स.	..
476	करोंदिया	556.67	..	..	..	कु.	प.स.	..
477	लुधगवां	1,111.53	..	..	..	कु.	क.स.	..
	योग	742,117.82	प्रा.शा.(162) पू.मा.शा. (12) उ.मा.शा. (3)	औ.(2) चि.(7) अ.(9)	5	न.ल.(1) कु.(313) अ.(86)	प.स. (59) क.स.(134)	डा.(25) ता. (1)

स्त्रोत : कालम (1) से (5) व (7) से (18) तहसीलदार, पवई,
कालम (6) मध्यप्रदेश विद्युत मन्डल, जबलपुर.

पवई तहसील

	भूमि उपयोग (अर्थात् विभिन्न प्रकार के भूमि उपयोगों के अन्तर्गत् आने वाले क्षेत्र) एकड़ में							
मुख्य खाद्य	वन	सिंचित	असिंचित	कृष्य खाली भूमि	कृषि के लिए अनुपलब्ध क्षेत्र जिसमें कृषि नहीं की जा सकती	सबसे पास का नगर और दूरी (कि. मी. में)	ग्राम में साप्ताहिक बाजार लगता हो, तो उसका दिन	सम्पुक्ति धार्मिक, ऐतिहासिक अथवा पुरातत्वीय महत्व के स्थानों के उल्लेख सहित
10	11	12	13	14	15	16	17	18
..	..	1.14	189.53	0.67	4.34	मुड़वारा 28.8	..	..
चावल, गेहूं	..	..	886.97	104.00	170.21	मुड़वारा 20.0	..	..
चावल, गेहूं	..	..	967.02	132.35	103.92	कटनी 24.0	..	..
चावल, गेहूं	..	..	270.11	1,035.27	21.57	मुड़वारा 30.0	..	..
..	29.40	..	476.69	82.84	29.27	मुड़वारा 27.0	..	..
चावल, गेहूं	786.29	..	461.92	328.75	32.51	मुड़वारा 36.0	..	..
चावल, गेहूं	..	..	1,133.10	1,824.08	453.03	मुड़वारा 30.0	..	..
चावल, गेहूं	740.92	..	403.28	497.21	19.83	मुड़वारा 43.0	..	..
चावल, गेहूं	268.40	..	517.94	667.02	71.02	मुड़वारा 30.0	..	..
चावल, गेहूं	133.94	..	846.04	1,244.80	428.94	मुड़वारा 26.0	..	..
चावल, गेहूं	5.77	..	345.75	322.72	215.86	मुड़वारा 30.0	..	..
चावल, गेहूं	..	..	358.01	548.00	279.55	मुड़वारा 27.0	..	..
चावल, गेहूं	1,723.94	..	904.26	810.05	78.68	मुड़वारा 36.0	..	..
चावल, गेहूं	57.70	..	721.27	2,768.31	421.68	मुड़वारा 33.0	..	..
चावल, गेहूं	268.92	..	727.80	524.69	33.30	मुड़वारा 38.0	..	..
चावल, गेहूं	..	..	426.95	1,882.85	422.70	मुड़वारा 37.0	..	..
चावल, गेहूं	..	..	1,157.51	624.84	85.63	मुड़वारा 27.0	..	..
चावल, गेहूं	9.09	..	343.50	238.58	75.97	मुड़वारा 27.0	..	..
चावल, गेहूं	..	..	930.98	225.13	380.63	मुड़वारा 27.0	..	..
चावल, गेहूं	495.94	..	926.53	263.46	454.77	मुड़वारा 27.0	..	..
चावल, गेहूं	1,470.22	..	721.62	255.72	140.17	मुड़वारा 28.0	..	..
चावल, गेहूं	..	..	1,519.01	669.47	177.47	मुड़वारा 27.0	..	..
चावल, गेहूं	103.62	..	794.22	196.56	29 17	मुड़वारा 25.0	..	..
चावल, गेहूं	166.90	..	1,237.51	622.87	99.90	मुड़वारा 24.0	..	..
चावल, गेहूं	..	..	694.68	215.40	179.77	मुड़वारा 24.0	..	..
चावल, गेहूं	41.12	..	469.45	82.67	33.37	मुड़वारा 23.0	..	..
चावल, गेहूं	340.05	..	248.67	62.26	138.49	मुड़वारा 23.6	..	..
..	80.62	..	128.09	12.10	6.33	मुड़वारा 24.0	..	..
चावल, गेहूं	..	..	299.63	174.01	340.29	मुड़वारा 48.0	..	..
चावल, गेहूं	1,465.38	..	1,725.32	302.69	609.49	मुड़वारा 18.0	..	..
..	..	..	308.53	6.37	23.67	मुड़वारा 19.2	..	..
..	3.80	..	356.43	..	26.18	मुड़वारा 19.2	..	..
चावल, गेहूं	237.38	212.96	548.27	191.24	265.22	मुड़वारा 14.0	..	..
चावल, गेहूं	4.30	8.40	222.86	106.68	167.50	मुड़वारा 12.0	..	..
चावल, गेहूं	208.55	0·70	127.27	186.37	33.78	मुड़वारा 14.0	..	..
चावल, गेहूं	11.08	..	605.89	251.22	243.34	मुड़वारा 18.0	..	..
	187,397.32	1,657.06	229,710.10	123,435.97	199,917.37			

परि

शैक्षणिक, चिकित्सा तथा अन्य सुख-

जिला

क्रमांक	तहसील का नाम	सुख-सुविधाएं											
		शैक्षणिक						चिकित्सा					
		ग्राम जिनमें शैक्षणिक संस्थाएं हैं						ग्राम जिनमें चिकित्सा सुविधाएं हैं					
		प्राथमिक शाला		पूर्व माध्यमिक शाला		उच्चतर माध्यमिक शाला		औषधालय		चिकित्सालय		अन्य	
		ग्रामो की संख्या	संस्थाओं की संख्या	ग्रामों की संख्या	संस्थाओं की संख्या	ग्रामों की संख्या	संस्थाओं की संख्या	ग्रामों की संख्या	संस्थाओं की संख्या	ग्रामों की संख्या	संस्थाओं की संख्या	ग्रामों की संख्या	संस्थाओं का संख्या
1	2	3	4	5	6	7	8	9	10	11	12	13	14
1	अजयगढ़	69	73	6	6	1	1	1	2	..	..	6	6
2	पन्ना	179	191	13	13	4	5	13	13	1	1	1	1
3	पवई	162	173	12	12	3	3	2	2	7	7	9	11
	योग	410	437	31	31	8	9	16	17	8	8	16	18

शिष्ट

सुविधाओं का तहसीलवार सारांश

पन्ना

सुख-सुविधाएं													
बिजली		पेयजल			परिवहन		डाक तथा तार						
ग्रामों की संख्या जहां बिजली है	ग्रामों की संख्या जहां बिजली नहीं हैं	ग्रामों की संख्या जिनमें नल है	ग्रामों की संख्या जिनमें कुओं से पेय-जल लिया जाता है	ग्राम जहां अन्य साधनों से पेय-जल प्राप्त है	ग्रामों की संख्या जहां पक्की सड़क है	ग्रामों की संख्या जहां कच्ची सड़क है	ग्राम जहां पोस्ट आफिस हैं		ग्राम जहां तार घर हैं		ग्राम जहां अन्य संस्थाएं हैं		क्रमांक
							ग्रामों की संख्या	संस्थाओं की संख्या	ग्रामों की संख्या	संस्थाओं की संख्या	ग्रामों की संख्या	संस्थाओं की संख्या	
15	16	17	18	19	20	21	22	23	24	25	26	27	1
4	123	..	124	1	34	14	14	14	..	..	..	..	1
23	468	4	378	35	154	127	32	32	..	..	2	2	2
5	472	1	313	86	59	134	25	25	1	1	..	..	3
32	1,063	5	815	122	247	275	71	71	1	1	2	2	

नगर निर्देशिका

विवरण क्रमांक-1

प्रास्थिति, विकास इतिहास एवं कार्यात्मक वर्ग

क्रमांक	नगर का नाम	स्थानीय कोड नम्बर	तहसील का नाम	1970 में नागरिक प्रशासन प्रास्थिति	निम्नलिखित जनगणनाओं के समय नगर की जनसंख्या								कार्यात्मक वर्ग (जनगणन 1961)
					1901	1911	1921	1931	1941	1951	1961	1971	
1	2	3	4	5	6	7	8	9	10	11	12	13	14
1	अजयगढ़	9/I	अजयगढ़	ग्रा.पं.	..	..	3,863	4,279	4,746	3,561	..	5,461	—
2	पन्ना	9/II	पन्ना	न.पा.	11,346	10,756	10,106	10.913	13,375	12,244	16,737	22,316	सेवाएं

स्त्रोत :– कालम 5 : स्थानीय शासन (नगरीय) विभाग, मध्यप्रदेश, भोपाल।
टिप्पणी—* अवर्गीकृत

विवरण क्रमांक-2

प्राकृतिक स्वरूप तथा स्थिति

क्रमांक	नाम	प्राकृतिक स्वरूप				निम्नलिखित स्थानों के नाम तथा उनसे सड़क द्वारा दूरी (किलोमीटर में)							
		अक्षांश/ देशांश	वार्षिक वर्षा (मिलीमीटर)	तापमान (सेन्टीग्रेड) अधिकतम	तापमान (सेन्टीग्रेड) न्यूनतम	एक लाख अथवा उससे अधिक की जनसंख्या के निकटतम नगर से	राज्य मुख्यालय से	जिला मुख्यालय से	तहसील मुख्यालय से	रेल्वे स्टेशन से	बस मार्ग से	नौगम्य नदी नहर (यदि 10 कि.मी. केभीतर हो)से	बन्दरगाह (यदि 50कि. मी. के भीतर हो) से
1	2	3	4	5	6	7	8	9	10	11	12	13	14
1	अजयगढ़	24° 53' 80° 16'	1,137.1*	32.1*	18.7*	जबलपुर (240)	भोपाल (442)	पन्ना (34)	अजयगढ़ (0)	सतना (104)	अजयगढ़ (0)	..	..
2	पन्ना	24° 43' 80° 1'	1,213.5	32.1*	18.7*	जबलपुर (210)	भोपाल (408)	पन्ना (0)	पन्ना (0)	सतना (72)	पन्ना (0)	..	..

स्त्रोत:—कालम 3 : निदेशक, मध्यवर्ती परिमण्डल, भारतीय सर्वेक्षण विभाग, जबलपुर।
कालम 4 : क्षेत्रीय मेट्रोलाजिकल सेन्टर, भारतीय शासन, नागपुर (वार्षिक औसत वर्षा के आधार पर),
* पास के नगर सतना का दर्शाया गया है।
कालम 5 और 6 : क्षेत्रीय मेट्रोलाजिकल सेन्टर, भारतीय शासन, नागपुर (दैनिक औसत तापमान के आधार पर)
* पास के नगर सतना का दर्शाया गया है।
कालम 7 से 14 : जिला जनगणना अधिकारी, पन्ना।

विवरण क्रमांक-3

नगरपालिका वित्त 1968–69, 69–70 एवं 70–71

(रुपयों में)

क्रमांक	नाम	वर्ष	प्राप्ति							व्यय						
			करों आदि से प्राप्ति	नगर पालिका संपत्तियों तथा कराधान को छोड़कर अन्य शक्तियों से प्राप्त आगम	शासकीय अनुदान	ऋण	अग्रिम	अन्य स्त्रोत	कुल प्राप्ति	सामान्य प्रशासन	लोक सुरक्षा	लोक स्वास्थ्य एवं सुविधाएं	लोक कार्य	लोक संस्थाएं	अन्य	कुल व्यय
1	2	2(अ)	3	4	5	6	7	8	9	10	11	12	13	14	15	16
1	अजयगढ़	1968–69	16,200	3,100	7,100	..	3,300	6,200	35,900	3,600	3,000	9,500	6,200	1,400	4,000	27,700
		1969–70	14,700	3,200	2,500	..	400	5 500	26,300	4,200	4,000	11,700	3,000	5,100	7,100	35,100
		1970–71	14,100	4,900	2,500	..	..	6,00 0	27,500	3,900	5,700	11,000	900	2,300	2,100	25,900
2	पन्ना	1968–69	147,700	3,000	20,900	..	..	23,200	194,800	108,600	13,200	22,500	..	..	8,600	152,900
		1969–70	183,900	19,800	20,900	30,000	..	5,800	260,400	156,900	33,900	16,300	13,500	..	10,600	231,200
		1970–71	215,800	12,400	11,700	..	..	5,200	245,100	89,800	200	131,800	33,000	...	10,800	265,600

(उपरोक्त आंकड़े सैंकड़े में पूर्णांकित हैं)

स्त्रोत:—कालम 3 से 16 मुख्य नगरपालिका अधिकारी, नगर पालिका परिषद, पन्ना एवं सरपंच, ग्राम पंचायत, अजयगढ़।

विवरण क्रमांक 4

नागरिक तथा अन्य सुविधाएं 1969

क्रमांक	नाम	सड़क की लम्बाई (कि.मी.में)	मल व्यवस्था की पद्धति	शौचालय की संख्या			मल ठिकाने लगाने का तरीका	सुरक्षित जल पूर्ति		अग्नि शामक दल	विद्युतीकरण (कनेक्शनों की संख्या)				
				पानी से साफ किये जाने वाले	व्यक्तियों द्वारा साफ किये जाने वाले	अन्य प्रकार के		स्त्रोत	क्षमता (लिटर में)		घरेलू	औद्योगिक	वाणिज्य	सड़कों पर प्रकाश व्यवस्था (पाइंट)	अन्य
1	2	3	4	5	6	7	8	9	10	11	12	13	14	15	16
1	अजयगढ़	4.5	खु.ना.	8	180	30	सि.टो.	कु./न.कू.	..	..	82	6	59	167	25
2	पन्ना	17.00	खु.ना.	350	2,600	..	हा.गा.	नल	910,000	..	863	37	240	680	26

स्त्रोत:—कालम 3 से 11 एवं 15 : सम्बन्धित मुख्य नगर पालिका अधिकारी, पन्ना एवं ग्राम पंचायत, अजयगढ़।
कालम 12 से 14 एवं 16 : मध्यप्रदेश विद्युत् मण्डल, जबलपुर।

विवरण क्रमांक-5

चिकित्सा, शैक्षणिक तथा सांस्कृतिक सुविधाएं

(आंकड़े इकाइयों की संख्या दर्शाते हैं)

क्रमांक	नाम	चिकित्सा सुविधाएं		शैक्षणिक सुविधाएं									मनोरंजन की सुविधाएं			
		चिकित्सालय / औषधालय / क्षय रोग चिकित्सालय / स्वास्थ्य केन्द्र / उपचर्या गृह	खाना 3 में दी गई चिकित्सा संस्थाओं में बिस्तर	कला / विज्ञान / वाणिज्य महाविद्यालय	चिकित्सा महाविद्यालय	इंजीनियरिंग महाविद्यालय	विविध शिल्प कला	मान्यता प्राप्त शीघ्र लेखन, मुद्रण लेखन तथा अन्य व्यवसायिक प्रशिक्षण संस्था	उच्चतर माध्यमिक अथवा माध्यमिक शाला	कनिष्ठ माध्यमिक (मिडिल) शाला	प्राथमिक शाला	अन्य	क्रीड़ांगण	सिनेमा घर	सभा भवन तथा नाटक गृह	वाचनालय सहित सार्वजनिक पुस्तकालय
	2	3	4	5	6	7	8	9	10	11	12	13	14	15	16	17
1	अजयगढ़	प्रा.स्वा.के.(1)	6	..	..	..	..	..	1	1	3	..	..	..	..	1
2	पन्ना	चि,प.नि.के. (1), (1),	70	सम्मि.(1)	..	..	..	..	3	5	16	..	3	1	..	1

स्त्रोत:–कालम 3, 4 एवं 6 : संचालक, लोक स्वास्थ्य सेवाएं, मध्यप्रदेश, भोपाल ।
कालम 5 : संचालक, महाविद्यालयीन शिक्षा, मध्यप्रदेश, भोपाल ।
कालम 7 और 8 : संचालक, यांत्रिक शिक्षा, मध्यप्रदेश, भोपाल ।
कालम 9 : संचालक, रोजगार एवं प्रशिक्षण मध्यप्रदेश, जबलपुर ।
कालम 10 से 13 : संचालक, लोक शिक्षण, मध्यप्रदेश, भोपाल ।
कालम 14 से 17 : तहसीलदार, अजयगढ़ एवं पन्ना ।

विवरण क्रमांक–6

व्यापार, वाणिज्य, उद्योग तथा बैंकिंग, 1969

क्रमांक	नाम	सबसे महत्वपूर्ण तीन अयातित वस्तुओं के नाम			सबसे महत्वपूर्ण तीन निर्यातित वस्तुओं के नाम			सबसे महत्वपूर्ण तीन निर्मित वस्तुओं के नाम			बैंकों की संख्या	कृषि साख संस्थाओं की संख्या	गैर-कृषि साख संस्थाओं की संख्या	अभ्युक्ति
		प्रथम	द्वितीय	तृतीय	प्रथम	द्वितीय	तृतीय	प्रथम	द्वितीय	तृतीय				
1	2	3	4	5	6	7	8	9	10	11	12	13	14	15
1	अजयगढ़	शक्कर	मिट्टी का तेल	नमक	तुअर	लकड़ी	कोयला	ईंट	कोयला	..	2	1	..	..
2	पन्ना	चावल	गेहूँ	दाल	हीरा	पत्थर	मछली	हीरे के आभूषण बनाना	..	..	4	..	1	..

स्त्रोत:–कालम 3 से 11 संचालक, आर्थिक एवं सांख्यिकी, मध्यप्रदेश, भोपाल ।
कालम 12 : सांख्यिकीय सारिणी, भारतीय रिजर्व बैंक ।
कालम 13 से 15 पंजीयक, सहकारी, संस्थाएं, मध्यप्रदेश, भोपाल ।

विवरण क्रमांक–7

जनसंख्या का धर्मानुसार विभाजन तथा अनुसूचित जाति / अनुसूचित जनजाति की जनसंख्या 1971

क्रमांक	नगर का नाम	धर्म																अनुसूचित जाति		अनुसूचित जनजाति	
		बौद्ध		ईसाई		हिन्दू		जैन		मुसलमान		सिक्ख		अन्य		अनिर्दिष्ट					
		पु.	स्त्री	पु.	स्त्री	पु.	स्त्री	पु.	स्त्री	पु.	स्त्री	पु.	स्त्री	पु.	स्त्री	पु.	स्त्री	पु.	स्त्री	पु.	स्त्री
1	2	3	4	5	6	7	8	9	10	11	12	13	14	15	16	17	18	19	20	21	22
1	अजयगढ़	4	9	2	4	2,430	2,175	22	18	421	373	2	1	..	..	..	..	308	276	242	212
2	पन्ना	..	..	40	39	9,461	8,393	183	168	2,114	1,860	30	26	1	1	..	..	793	790	93	101

टिप्पणी:—1 पन्ना नगर में हिन्दू में सम्मिलित हैं, प्राणामी (पु.359, स्त्री. 342); सिंधी (पु.1);
अन्य में सम्मिलित हैं, पारसी (पु.1, स्त्री. 1),

परिशिष्ट

गैर–नगरपालिका नगर सम्बन्धी भूमि उपयोग

पन्ना जिला

क्रमांक	नगर का नाम	स्थानीय कोड नम्बर	तहसील का नाम	नगर का कुल क्षेत्रफल एकड़ में	भूमि उपयोग (अर्थात् विभिन्न प्रकार के भूमि उपयोग के अन्तर्गत् आने वाले क्षेत्र) एकड़ में				
					वन	सिंचित	असिंचित	कृष्य खाली भूमि	कृषि के लिए अनुपलब्ध क्षेत्र जिसमें कृषि नहीं की जा सकती
1	2	3	4	5	6	7	8	9	10
1	अजयगढ़	9 I	अजयगढ़	1,410.01	..	118.07	820.93	141.81	329.20

स्त्रोत:—तहसीलदार, अजयगढ़।

भाग दस (आ)

जनगणना का प्राथमिक सारांश

व्याख्यात्मक टिप्पणी

भाग 'अ' में अन्य स्त्रोतों से एकत्रित की गई जानकारी के आधार पर जिले की स्थिति की विवेचना की गई है। इस भाग में, 1971 की जनगणना की व्यक्तिगत पर्चियों में संग्रहित जनकारी के आधार पर जिले में 1961–71 की दशाब्दी में हुई प्रगति का वर्णन किया गया है। विस्तृत रूप से, जिले की जनसंख्या, उसकी वृद्धि दर र घनत्व, लिंगानुपात, साक्षरता, अनुसूचित जातियां और अनुसूचित जनजातियां, काम करने वालों की संख्या, आबाद रिहायशी मकान और परिवारों की संख्या इत्यादि में जो परिवर्तन हुए हैं, की विवेचना की गई है।

2 **जनसंख्या:**– पन्ना जिले की जनसंख्या 4,29,77 है जबकि मध्यप्रदेश की जनसंख्या 41,654,119 है। पन्ना जिले की जनसंख्या राज्य की जनसंख्या का 1.03 प्रतिशत है। जिले की ग्रामीण जनसंख्या 93 प्रतिशत है, जबकि नगरीय जनसंख्या 7.10 प्रतिशत है। राज्य की नगरीय जनसंख्या 16.29 प्रतिशत है। अन्य शब्दों में जिले का स्वरूप बहुत अधिक ग्रामीण है। जिले की अधिकतम जनसंख्या पन्ना तहसील में (लगभग 46 प्रतिशत) है और इसके निम्न कारण हैं:–

(i) इस तहसील में जिले के लगभग 45 प्रतिशत ग्राम हैं।

(ii) जिला मुख्यालय नगर, पन्ना, की जनसंख्या इस तहसील में सम्मिलित है।

राज्य के 43 जिलों में जनसंख्या के आधार पर पन्ना जिले का 42 वां स्थान है। 1961–71 दशाब्दी में, जिले का वृद्धिदर 29.53 रहा है, जबकि राज्य का 28.67 है। जिले का क्षेत्रफल 7,122 वर्ग कि. मी. है। अन्य शब्दों में राज्य के क्षेत्रफल का 1.61 प्रतिशत है और क्षेत्रफल के आधार पर राज्य के जिलों में इस जिले का 30 वां स्थान है। जिले की जनसंख्या का घनत्व प्रति वर्ग कि. मी. 60 है, जबकि राज्य का 94 है। इस तरह राज्य में घनत्व के आधार पर जिले का 41 वां स्थान है। लिंगानुपात (स्त्रियों की संख्या प्रति 1,000 पुरूष) जिले और राज्य में क्रमश: 923 और 941 है। जिले के लिंगानुपात से पवई तहसील का लिंगानुपात अधिक है, जबकि अन्य तहसीलों का कम है।

3 **साक्षरता**:– (i) जिले में साक्षरताका प्रतिशत लगभग 15 है जबकि राज्य का लगभग 22 है। 1961 में भी, जिले में साक्षरता का प्रतिशत (10.88) राज्य के प्रतिशत (17.13) से कम था। 1961–71 दशाब्दी में जिले ने साक्षरता दर में वृद्धि करने में कुछ उन्नति की है।

(ii) जिले में पुरुषों की साक्षरता का प्रतिशत (23.16) भी राज्य के प्रतिशत (लगभग 33) से कम है। स्त्रियों में भी, जिले में साक्षरता का प्रतिशत (5.64) राज्य के प्रतिशत से बहुत कम है।

(iii) तहसीलों में, पन्ना तहसील में साक्षरता प्रतिशत (लगभग 18) अधिकतम है, जबकि पवई तहसील में न्यूनतम (लगभग 12) प्रतिशत है।

(iv) यही साक्षरता स्थिति पुरुष और स्त्री में तहसीलों में पाई जाती हैं। पुरुषों में. पन्ना तहसील (लगभग 26 प्रतिशत) सबसे ऊपर है, जबकि पवई तहसील (लगभग 19 प्रतिशत) सबसे पीछे है। स्त्रियों में भी पन्ना तहसील (साक्षरता प्रतिशत लगभग 8) आगे है, जबकि पवई तहसील (3.38 प्रतिशत) सबसे पीछे है।

4 **काम करने वाले**:–काम करने वालों के अन्तर्गत (मुख्य क्रियाओं में) जिले की 36.75 प्रतिशत जनसंख्या है, जबकि राज्य का प्रतिशत 36.72 है। जिले में काम करने वाली स्त्रियों की संख्या (लगभग 16.90 प्रतिशत), राज्य की संख्या (लगभग19 प्रतिशत) से कम है। जिले में, अजयगढ़ तहसील में तुलनात्मक दृष्टि से काम करने वालों (पुरुष और स्त्री) की संख्या अधिक है। पन्ना तहसील में काम करने वालों का प्रतिशत (35.30) सबसे कम है। काम करने वाली स्त्रियों में, अजयगढ़ तहसील (21.76 प्रतिशत) जिले में अन्य तहसीलों से आगे है, जबकि पवई तहसील (15.80 प्रतिशत) सबसे पीछे है। काम करने वालों में, जिले में लगभग 55.00 और 30.00 प्रतिशत कमश: काश्तकार और खेतिहर मजदूर हैं, जबकि राज्य का प्रतिशत लगभग 53 और 27 है। अन्य काम करने वालों में जिले का प्रतिशत (लगभग 15.00) राज्य के प्रतिशत (20.58) से कम है। स्त्रियों के सम्बन्ध में काश्तकारों (लगभग 31

प्रतिशत) और "अन्य काम करने वालों" (लगभग 9 प्रतिशत) में जिले, का प्रतिशत, राज्य के क्रमश: प्रतिशत 41 और 10 से कम है, जबकि खेतिहर मजदूरों में जिले का प्रतिशत (लगभग 60) राज्य के प्रतिशत (लगभग 49) से अधिक है। तुलनात्मक रूप से, काश्तकारों का अधिकतम प्रतिशत (लगभग 68) अजयगढ़ तहसील में है, जबकि पन्ना तहसील में अधिकतम प्रतिशत खेतिहर मजदूरों की है। पन्ना और अजयगढ़ तहसील में क्रमश: सबसे कम काश्तकार (लगभग 45 प्रतिशत) और खेतिहर मजदूर (लगभग 18 प्रतिशत) हैं।

5 **अनुसूचित जाति और अनुसूचित जनजाति** :–अनुसूचित जाति की संख्या जिले की कुल जनसंख्या का लगभग 17 प्रतिशत है, जो राज्य के प्रतिशत लगभग 13 से अधिक है। जिले में अनुसूचित जन जाति का प्रतिशत (लगभग 14) राज्य के प्रतिशत (लगभग 20) से कम है। जिले की तहसीलों में पवई तहसील में अनुसूचित जाति का प्रतिशत (लगभग 18) अधिकतम है; जबकि अजयगढ़ तहसील में प्रतिशत (15.80) न्यूनतम है। अनुसूचित जनजाति का अधिकतम प्रतिशत (लगभग 17) पवई तहसील में है, जबकि सबसे कम प्रतिशत (6.86) अजयगढ़ तहसील में ।

6 **आबाद रिहायशी जनगणना मकान**:–जिले में 76,242 आबाद रिहायशी जनगणना मकान हैं, जबकि राज्य में 6,822,767 हैं, जो राज्य का 1.12 प्रतिशत है। 1961 में जिले में 65,378 आबाद रिहायशी जनगणना मकान थे, जबकि राज्य में 6,230,854 थे जो 1.05 प्रतिशत थे। दशाब्दी में प्रतिशत में बहुत ही कम परिवर्तन हुआ है। 1961 और 1971 में परिवारों की संख्या और प्रति आबाद रिहायशी जनगणना मकान परिवार और व्यक्तियों की संख्या निम्न प्रकार हैं :–

राज्य/ जिला	वर्ष	रिहायशी जनगणना मकानों की संख्या	परिवारों की संख्या	प्रति आबाद रिहायशी जनगणना मकान परिवारों की संख्या	प्रति आबाद रिहायशी जनगणना मकान व्यक्तियों की संख्या
	1	2	3	4	5
राज्य	1961	6,230,854	6,615,580	1.06	5.2
जिला	1961	65,378	72,882	1.11	5.1
राज्य	1971	6,822,767	7,740,289	1.13	6.1
जिला	1971	76,242	86,022	1.12	5.6

स्पष्ट है कि जिले और राज्य में प्रति आबाद रिहायशी जनगणना मकान में परिवारों और व्यक्तियों की संख्या में वृद्धि हुई है। तुलनात्मक रूप से, जिले के आबाद रिहायशी जनगणना मकान का अधिकतम प्रतिशत (लगभग 47) पन्ना तहसील में हैं।

7 **ग्राम और नगर**:–जिले में 1,095 ग्राम हैं जो राज्य के ग्रामों की संख्या का 1.42 प्रतिशत है। जिले में कुल ग्रामों की संख्या का, आबाद ग्रामों का प्रतिशत 85.30 है, जबकि राज्य का प्रतिशत लगभग 92 है। राज्य में कुल 250 नगर हैं जिसमें से जिले में दो हैं–पन्ना और अजयगढ़।

आंकड़े एक नजर में

विवरण			मध्यप्रदेश	पन्ना जिला
जनसंख्या	योग	व्यक्ति	41,654,119	429,077
		पुरुष	21,455,334	223,163
		स्त्री	20,198,785	205,914
	ग्रामीण	व्यक्ति	34,869,352	398,615
		पुरुष	17,823,411	206,980
		स्त्री	17,045,941	191,635
	नगरीय	व्यक्ति	6,784,767	30,462
		पुरुष	3,631,923	16,183
		स्त्री	3,152,844	14,279
नगरीय जनसंख्या का कुल जनसंख्या से प्रतिशत			16.29	7.10
दशाब्दी में जनसंख्या वृद्धिदर (1961–71)		..	28.67	29.53
वर्ग किलोमीटर में क्षेत्रफल		..	442,841	7,122
प्रति वर्ग किलोमीटर जनसंख्या का घनत्व		..	94	66
लिंगानुपात (प्रति 1,000 पुरुष, स्त्रियों की संख्या)		..	941	923
साक्षर और शिक्षित व्यक्तियों की संख्या तथा उनका प्रतिशत		व्यक्ति	9,223,081(22.14)	63,287(14.75)
		पुरुष	7,016,649(32.70)	51,677(23.16)
		स्त्री	2,206,432(10.92)	11,610(5.64)
काम करने वालों की कुल संख्या (केवल मुख्य क्रियाओं में) तथा उनका कुल जनसंख्या से प्रतिशत कोष्टक में :–		व्यक्ति	15,295,663(36.72)	157,699(36.75)
		पुरुष	11,529,092(53.74)	122,894(55.07)
		स्त्री	3,766.571(18.65)	34,805(16.90)
काम करने वालों का वर्गीकरण एवं प्रतिशत				
(i) काश्तकार		व्यक्ति	8,084,743(52.86)	87,166(55.27)
		पुरुष	6,537,112(56.70)	76,242(62.04)
		स्त्री	1,547,631(41.09)	10,924(31.30)
(ii) खेतिहर मजदूर		व्यक्ति	4,062,338(26.56)	47,066(29.85)
		पुरुष	2,228,064(19.33)	26,186(21.31)
		स्त्री	1,834,274(48.70)	20,880(59.99)
(iii) अन्य काम करने वाले		व्यक्ति	3,148,582(20.58)	23,467(14.88)
		पुरुष	2,763,916(23.97)	20,466(16.65)
		स्त्री	384,666(10.21)	3,001(8.62)
अनुसूचित जाति की जनसंख्या तथा उसका कुल जनसंख्या से प्रतिशत		व्यक्ति	5,453,690(13.09)	73,232(17.07)
		पुरुष	2,810,175(13.10)	37,502(16.80)
		स्त्री	2,643,515(13.09)	35,730(17.35)
अनुसूचित जनजाति की जनसंख्या तथा उसका कुल जनसंख्या से प्रतिशत		व्यक्ति	8,387,403(20.14)	58,129(13.55)
		पुरुष	4,198,509(19.57)	29,391(13.17)
		स्त्री	4,188,894(20.74)	28,738(13.96)
आबाद रिहायशी जनगणना मकानों की संख्या		..	6,822,767	76,242
ग्रामों की संख्या		योग	77,090	1,095
		आबाद	71,059 *	934+
		वीरान	6,031 **	161
नगरों की संख्या			250	2

* 176 आबाद ग्राम, जो पास के शहर/नगर की बाह्य वृद्धि माने गये हैं, सम्मिलित हैं।

** 67 ग्राम जिनका आबादी भाग पास के शहर/नगर में विलीन हो चुका है, सम्मिलित हैं।

\+ 2 आबाद ग्राम जो पास के शहर/नगर की बाह्यवृद्धि माने गये हैं, सम्मिलित है।

जनगणना का प्राथमिक सारांश

स्थानीय कोड नं.	जिला/तहसील/नगर/नगर समूह का नाम		क्षेत्रफल (वर्ग कि.मी.में)	आबाद रिहायशी मकानों की संख्या	परिवारों की संख्या	गिने गये व्यक्तियों की कुल संख्या (बेघरबार और संस्थाओं में रहने वाले व्यक्तियों सहित)			अनुसूचित जातियां	
						व्यक्ति	पु.	स्त्री	पु.	स्त्री
1	2		3	4	5	6	7	8	9	10
9	**जिला पन्ना**	योग	7,122.0	76,242	86,022	429,077	223,163	205,914	37,502	35,730
		ग्रामीण	7,111.2	70,733	79,739	398,615	206,980	191,635	36,356	34,616
		नगरीय	10.8	5,509	6,283	30,462	16,183	14,279	1,146	1,114
1	अजयगढ़ तहसील	योग	612.2	11,927	13,308	70,058	37,193	32,865	5,948	5,119
		ग्रामीण	603.5	10,784	11,956	63,963	33,940	30,023	5,636	4,837
		नगरीय	8.7	1,143	1,352	6,095	3,253	2,842	312	282
	अजयगढ़ तहसील (न.स.)	नगरीय	8.73	1,143	1,352	6,095	3,253	2,842	312	282
	(i) अजयगढ़ (गै.न.पा.)	नगरीय	7.25	1,029	1,200	5,461	2,881	2,580	308	276
	(ii) माधोगंज[1] (बा.क्षे.)	नगरीय	1.48	114	152	634	372	262	4	6
2	पन्ना तहसील	योग	2,805.6	35,808	39,497	196,946	102,713	94,233	16,712	16,103
		ग्रामीण	2,803.5	31,442	34,566	172,579	89,783	82,796	15,878	15,271
		नगरीय	2.1	4,366	4,931	24,367	12,930	11,437	834	832
	पन्ना (न.स.)	नगरीय	2.10	4,366	4,931	24,367	12,930	11,437	834	832
	(i) पन्ना (न.पा.)	नगरीय	1.37	4,030	4,509	22,316	11,829	10,487	793	790
	(ii) पन्ना सिंर्द[2] (बा.क्षे.)	नगरीय	0.73	336	422	2,051	1,101	950	41	42
3	पवई तहसील	योग	2,987.2	28,507	33,217	162,073	83,257	78,816	14,842	14,508
		ग्रामीण	2,987.2	28,507	33,217	162,073	83,257	78,816	14,842	14,508
		नगरीय	..	..	..	..	..	..	..	..

जिले का सारांश

अनुसूचित जनजातियां		साक्षर एवं शिक्षित व्यक्ति		काम करने वाले (I-IX) कुल काम करने वाले		I काश्तकार		जिला /तहसील / नगर /नगर समूह का नाम		स्थानीय कोड नं
पु.	स्त्री	पु.	स्त्री	पु.	स्त्री	पु.	स्त्री			
11	12	13	14	15	16	17	18		2	1
29,391	28,738	51,677	11,610	122,894	34,805	76,242	10,924	योग	जिला पन्ना	9
28,786	28,167	42,995	7,365	115,919	33,717	75,357	10,840	ग्रामीण		
605	571	8,682	4,245	6,975	1,088	885	84	नगरीय		
2,472	2,335	7,816	1,444	21,215	7,151	14,840	4,394	योग	अजयगढ़ तहसील	1
2,227	2,123	6,365	793	19,797	6,961	14,503	4,378	ग्रामीण		
245	212	1,451	651	1,418	190	337	16	नगरीय		
245	212	1,451	651	1,418	190	337	16	नगरीय	अजयगढ़ (न.स.)	
242	212	1,360	642	1,259	183	269	16	नगरीय	(i) अजयगढ़ (गै.न.पा.)	
3	..	91	9	159	7	68	..	नगरीय	(ii) माधोगंज[1] (बा.क्षे.)	
12,827	12,530	27,816	7,501	54,325	15,200	28,697	2,930	योग	पन्ना तहसील	2
124,67	12,171	20,585	3,907	48,768	14,302	28,149	2,862	ग्रामीण		
360	359	7,231	3,594	5,557	898	548	68	नगरीय		
360	359	7,231	3,594	5,557	898	548	68	नगरीय	पन्ना (न.स.)	
93	101	6,877	3,461	5,032	777	382	66	नगरीय	(i) पन्ना (न.पा.)	
267	258	354	133	525	121	166	2	नगरीय	(ii) पन्ना गिर्द[2] (बा.क्षे.)	
14,092	13,873	16,045	2,665	47,354	12,454	32,705	3,600	योग	पवई तहसील	3
14,092	13,873	16,045	2,665	47,354	12,454	32,705	3,600	ग्रामीण		
..	..	..	..	..	..	..	..	नगरीय		

जनगणना का प्राथमिक सारांश

स्थानीय कोड नं.	जिला/तहसील/नगर/नगर समूह का नाम		काम करने वाले									
			II खेतिहर मजदूर		III पशुपालन, वनों से सम्बन्धित कार्य, मछली पकड़ना, शिकार, वृक्षारोपण, फलों का बाग लगाने तथा इसी प्रकार के अन्य कामों में		IV खान खोदना, खान से पत्थर निकालना		V वस्तु निर्माण, माल तैयार करना, सर्विसिंग, मरम्मत (a) पारिवारिक उद्योगों में		V (b) पारिवारिक उद्योगों के अतिरिक्त अन्य वस्तुओं के बनाने में	
			पु.	स्त्री	पु.	स्त्री	पु.	स्त्री	पु.	स्त्री	पु.	स्त्री
1	2		19	20	21	22	23	24	25	26	27	28
9	**जिला पन्ना**	**योग**	**26,186**	**20,880**	**3,614**	**289**	**1,479**	**193**	**4,639**	**1,127**	**856**	**123**
		ग्रामीण	**25,808**	**20,692**	**3,212**	**274**	**1,024**	**147**	**4,032**	**945**	**484**	**87**
		नगरीय	**378**	**188**	**402**	**15**	**455**	**46**	**607**	**182**	**372**	**36**
1	अजयगढ़ तहसील	योग	2,821	2,188	787	47	17	11	938	242	227	23
		ग्रामीण	2,754	2,174	737	44	5	1	815	212	94	9
		नगरीय	67	14	50	3	12	10	123	30	133	14
	अजयगढ़ (न.स.)	नगरीय	67	14	50	3	12	10	123	30	133	14
	(i) अजयगढ़ (गै.स.)	नगरीय	49	13	37	2	12	10	120	29	130	13
	(ii) माधोगंज[1] (बा.क्षे.)	नगरीय	18	1	13	1	..	..	3	1	3	1
2	पन्ना तहसील	योग	13,452	10,720	1,898	103	1,405	168	2,251	427	456	49
		ग्रामीण	13,141	10,546	1,546	91	962	132	1,767	275	217	27
		नगरीय	311	174	352	12	443	36	484	152	239	22
	पन्ना (न.स.)	नगरीय	311	174	352	12	44	36	484	152	239	22
	(i) पन्ना (न.पा.)	नगरीय	170	80	342	12	437	36	482	152	238	21
	(ii) पन्ना गिर्द[2] (बा.क्षे.)	नगरीय	141	94	10	..	6	..	2	..	1	1
3	पवई तहसील	योग	9,913	7,972	929	139	57	14	1,450	458	173	51
		ग्रामीण	9,913	7,972	929	139	57	14	1,450	458	173	51
		नगरीय	..	..	..	..	..	..	..	..	..	..

टिप्पणी—(1) न. स.=नगर समूह
न.पा.=नगरपालिका
बा.क्षे.=बाह्य वृद्धि क्षेत्र
गै.न.पा.=गैर नगर पालिका

(2) **बाह्य वृद्धि क्षेत्र :–**

[1] सम्पूर्ण ग्राम माधोगंज स्था.को. 58 तहसील अजयगढ़।

[2] सम्पूर्ण ग्राम पन्ना गिर्द स्था.को. 141 तहसील पन्ना।

काम करने वाले												
VI		VII		VIII		IX		X				
निर्माण कार्यों में		वाणिज्य व्यवसाय में		परिवहन, संग्रहण और संचार सेवाओं में		अन्य सेवाओं में		काम न करने वाले			जिला/तहसील/नगर/नगर समूह का नाम	स्थानीय कोड नं.
पु.	स्त्री	पु.	स्त्री	पु.	स्त्री	पु.	स्त्री	पु.	स्त्री			
29	30	31	32	33	34	35	36	37	38		2	1
593	**85**	**2,497**	**309**	**540**	**28**	**6,248**	**847**	**100,269**	**171,109**	**योग**	**जिला पन्ना**	**9**
245	**24**	**1,638**	**218**	**188**	**3**	**3,931**	**487**	**91,061**	**157,918**	**ग्रामीण**		
348	**61**	**859**	**91**	**352**	**25**	**2,317**	**30**	**9,208**	**13,191**	**नगरीय**		
38	..	326	34	49	..	1,172	212	15,978	25,714	योग	अजयगढ़ तठसील	1
19	..	167	23	16	..	687	120	14,143	23,062	ग्रामीण		
19	..	159	11	33	..	485	92	1,835	2,652	नगरीय		
19	..	159	11	33	..	485	92	1,835	2,652	नगरीय	अजयगढ़ (न.स.)	
19	..	156	10	33	..	434	90	1,622	2,397	नगरीय	(i) अजयगढ़ (गै.न.पा.)	
..	..	3	1	..	..	51	2	213	255	नगरीय	(ii) माधोगंज[1] (बा.क्षे.)	
495	81	1,567	184	407	28	3,697	510	48,388	79,033	योग	पन्ना तहसील	2
166	20	867	104	88	3	1,865	242	41,015	68,494	ग्रामीण		
329	61	700	80	319	25	1,832	268	7,373	10,539	नगरीय		
329	61	700	80	319	25	1,832	268	7,373	10,539	नगरीय	पन्ना (न.स.)	
324	61	686	80	313	25	1,658	244	6,797	9,710	नगरीय	(i) पन्ना (न.पा.)	
5	..	14	..	6	..	174	24	576	829	नगरीय	(ii) पन्ना गिर्द[2] (ग्रा.क्षे.)	
60	4	604	91	84	..	1,379	125	35,903	66,362	योग	पवई तहसील	3
60	4	604	91	84	..	1,379	125	35,903	66,362	ग्रामीण		
..	..	..	..	..	..	..	..	..	..	नगरीय		

(3) जिले का कुल क्षेत्रफल भारत के सर्वेयर जनरल से प्राप्त अस्थायी भौगोलिक क्षेत्रफल है।

(4) नगरीय क्षेत्रफल के आंकड़े स्थानीय स्वशासन संस्थाओं से प्राप्त हैं।

(5) जिले का ग्रामीण क्षेत्रफल, जिले के कुल क्षेत्रफल में से स्थानीय स्वशासन संस्थाओं से प्राप्त नगरीय क्षेत्रफल को घटाकर निकाला गया है।

(6) प्रत्येक तहसील का कुल क्षेत्रफल, पटवारी पत्रकों के अनुसार है। ये आंकड़े, संचालक, भू-अभिलेख, मध्यप्रदेश, ग्वालियर से प्राप्त किये गये है। तहसीलवार क्षेत्रफल में जिले का 628.9 वर्ग कि. मी. वनक्षेत्र सम्मिलित नहीं है; क्योंकि वनक्षेत्र के तहसीलवार आंकड़े प्राप्त नहीं हैं।

जनगणना का प्राथमिक सारांश

स्थानीय कोड नं.	गांव/वार्ड गणना ब्लाक का नाम	गांव का क्षेत्रफल एकड़ में नगर/वार्ड का वर्ग कि.मी में	आबाद रिहायशी मकानों की संख्या	परिवारों की संख्या	गिने गये व्यक्तियों की कुल संख्या (बेघरबार और संस्थाओं में रहने वाले व्यक्तियों सहित)			अनुसूचित जातियां		अनुसूचित जन-जातियां		साक्षर एवं शिक्षित व्यक्ति		(I-IX) कुल काम करने वाले	
					व्यक्ति	पु.	स्त्री	पु.	स्त्री	पु.	स्त्री	पु.	स्त्री	पु.	स्त्री
1	2	3	4	5	6	7	8	9	10	11	12	13	14	15	16
9/1	अजयगढ़ तहसील (ग्रामीण)	603.5	11,956		33,940			5,636		2,227		6,365		19,797	
			10,784		63,963		30,023		4,837		2,123		793		6,961
1	कुड़ई	740.00	43	48	246	132	114	48	47	..	..	11	2	69	1
2	गुमानगंज	1,690.00	168	168	910	475	435	59	54	6	6	47	1	272	27
3	बिलाई	900.00	83	93	479	267	212	62	39	..	..	41	..	172	69
4	मोहारी	266.00	44	50	341	118	123	6	4	72	67	10	..	79	10
5	सिमरा कलां	535.00	50	61	325	185	140	55	44	..	..	8	..	107	..
	सिमरा कलां		40	51	275	155	120	55	44	..	..	7	..	87	..
	करोदहाई		10	10	50	30	20	..	..	..	..	1	..	20	..
6	बरयारपुर भूमियान	1,584.00	183	183	899	512	387	59	49	111	92	60	7	303	85
7	मझगन्वा कोड़ाई	578.00	3	3	20	11	9	..	..	11	9	..	..	8	1
8	सब्दुवा	2,452.00	195	213	946	492	454	95	93	8	11	101	7	309	218
9	झिन्ना	1,067.00	99	129	579	319	260	22	19	85	65	40	5	204	79
	झिन्ना		40	68	243	142	101	11	8	54	41	24	4	92	29
	बगहा		59	61	336	177	159	11	11	31	24	16	1	112	50
10	भापतपुर कुर्मियान	2,265.00	249	249	1,152	629	523	128	100	94	87	127	9	378	154
	भापतपुर कुर्मियान		206	206	994	549	445	128	100	15	10	127	9	318	124
	पथरियान		23	23	64	30	34	..	..	30	34	..	..	24	11
	मखपुरा		20	20	94	50	44	..	..	49	43	..	..	36	19
11	सलैया (भापतपुर)	1,060.00	107	108	589	300	289	24	29	..	..	48	1	200	120
12	दुगरहो	364.00	50	56	285	140	145	..	2	73	84	7	..	90	47
	दुगरहो		35	39	206	96	110	..	2	73	84	4	..	66	38
	पुरवा		15	17	79	44	35	..	..	..	..	3	..	24	9
13	बनहरी कलां	1,432.00	285	332	1,564	828	736	171	131	145	136	51	10	534	35
	बनहरी कलां		238	284	1,293	693	600	171	131	89	84	48	10	449	30
	टपरिया		19	20	108	56	52	..	..	56	52	..	..	33	3
	करिया का खुड़ो		6	6	44	20	24	..	..	..	..	3	..	15	..
	सरीदार का खुड़ो		1	1	6	2	4	..	..	..	..	..	..	1	..
	हल्के का खुड़ो		3	3	14	8	6	..	..	..	..	..	..	5	..
	परमा को खुड़ो		..	..	..	वीरान		..	..	..	..	..	..	..	..
	भैयालाल का खुड़ो		..	..	..	वीरान		..	..	..	..	..	..	..	..
	बेटेका का खुड़ो		1	1	7	4	3	..	..	..	..	..	..	3	..
	भदरा का खुड़ो		5	5	26	11	15	..	..	..	..	..	..	7	..
	दरबारी का खुड़ो		..	..	..	वीरान		..	..	..	..	..	..	..	..
	अच्छेलाल का खुड़ो		8	8	29	14	15	..	..	..	..	..	..	9	..
	छुबिया का खुड़ो		2	2	29	15	14	..	..	..	..	..	..	8	1
	रामेश्वर का खुड़ो		1	1	6	3	3	..	..	..	..	..	..	2	1
	दांजी का खुड़ो		1	1	2	2	..	..	..	..	..	..	..	2	..
14	हनुमतपुर	1,343.00	94	117	551	298	253	46	40	91	99	29	2	190	112
	हनुमतपुर		59	69	332	177	155	20	16	67	76	17	1	107	72
	बटिया टोला		14	22	89	46	43	21	17	24	23	..	..	31	22
	छपरिया		6	9	45	23	22	..	..	..	..	3	..	16	4
	कोठी		3	3	17	13	4	..	..	..	..	9	1	11	..
	मेडो का पुरवा		8	10	50	29	21	..	..	..	..	..	..	17	11

काम करने वाले																						
I		II		III		IV		V(a)		V(b)		VI		VII		VIII		IX		X काम न करने वाले		
पु.	स्त्री	पु.	स्त्री	पु.	स्त्री	पु.	स्त्री	पु.	स्त्री	पु.	स्त्री	पु.	स्त्री	पु.	स्त्री	पु.	स्त्री	पु.	स्त्री	पु.	स्त्री	स्थानीय कोड नं.
17	18	19	20	21	22	23	24	25	26	27	28	29	30	31	32	33	34	35	36	37	38	1
	4,378		2,174		44		1		212		9		..		23		..		120		23,062	9/1
14,503		2,754		737		5		815		94		19		167		16		687		14,143		
50	1	7	..	1	..	..	..	7	..	3	..	..	..	..	..	..	..	1	..	63	113	1
123	6	113	16	1	..	..	..	15	1	6	4	..	..	5	..	..	..	9	..	203	408	2
124	61	1	4	27	..	..	..	17	4	..	..	..	..	..	..	..	..	3	..	95	143	3
67	1	4	8	5	1	..	..	3	..	..	..	..	..	..	..	..	..	..	..	39	113	4
70	..	9	..	3	..	..	..	22	..	..	..	..	..	..	..	..	..	3	..	78	140	5
50	..	9	..	3	..	..	..	22	..	..	..	..	..	..	..	..	..	3	..	68	120	
20	..	..	..	..	..	..	..	..	..	..	..	..	..	..	..	..	..	..	..	10	20	
163	3	109	69	..	..	..	..	13	13	..	..	5	..	1	..	2	..	10	..	209	302	6
3	..	5	1	..	..	..	..	..	..	..	..	..	..	..	..	..	..	..	..	3	8	7
198	6	80	211	..	..	..	..	..	1	14	..	..	..	9	..	2	..	6	..	183	236	8
136	49	14	15	30	12	..	..	7	3	2	..	..	..	..	..	1	..	14	..	115	181	9
46	9	6	7	22	12	..	..	3	1	2	..	..	..	..	..	1	..	12	..	50	72	
90	40	8	8	8	..	..	..	4	2	..	..	..	..	..	..	..	..	2	..	65	109	
209	99	56	25	33	4	1	..	32	16	..	..	..	..	22	2	..	..	25	8	251	369	10
178	83	35	15	28	2	1	..	30	14	..	..	..	..	22	2	..	..	24	8	231	321	
13	5	6	3	3	1	..	..	2	2	..	..	..	..	..	..	..	..	..	..	6	23	
18	11	15	7	2	1	..	..	..	..	..	..	..	..	..	..	..	..	1	..	14	25	
163	94	12	20	16	4	..	..	5	2	..	..	..	..	..	..	..	..	4	..	100	169	11
66	..	24	47	..	..	..	..	..	..	..	..	..	..	..	..	..	..	..	..	50	98	12
49	..	17	38	..	..	..	..	..	..	..	..	..	..	..	..	..	..	..	..	30	72	
17	..	7	9	..	..	..	..	..	..	..	..	..	..	..	..	..	..	..	..	20	26	
442	16	39	10	8	1	..	..	31	4	..	..	..	..	5	..	..	..	9	4	294	701	13
361	12	37	10	6	..	..	..	31	4	..	..	..	..	5	..	..	..	9	4	244	570	
30	2	2	..	1	1	..	..	..	..	..	..	..	..	..	..	..	..	..	..	23	49	
15	..	..	..	..	..	..	..	..	..	..	..	..	..	..	..	..	..	..	..	5	24	
1	..	..	..	..	..	..	..	..	..	..	..	..	..	..	..	..	..	..	..	1	4	
5	..	..	..	..	..	..	..	..	..	..	..	..	..	..	..	..	..	..	..	3	6	
..	..	..	..	..	..	..	..	..	वीरान	..	..	..	..	..	..	..	..	..	..	..	..	
..	..	..	..	..	..	..	..	..	वीरान	..	..	..	..	..	..	..	..	..	..	..	..	
3	..	..	..	..	..	..	..	..	..	..	..	..	..	..	..	..	..	..	..	1	3	
7	..	..	..	..	..	..	..	..	..	..	..	..	..	..	..	..	..	..	..	4	15	
..	..	..	..	..	..	..	..	..	वीरान	..	..	..	..	..	..	..	..	..	..	..	..	
9	..	..	..	..	..	..	..	..	..	..	..	..	..	..	..	..	..	..	..	5	15	
8	1	..	..	..	..	..	..	..	..	..	..	..	..	..	..	..	..	..	..	7	13	
2	1	..	..	..	..	..	..	..	..	..	..	..	..	..	..	..	..	..	..	1	2	
1	..	..	..	1	..	..	..	..	..	..	..	..	..	..	..	..	..	..	..	..	..	
116	94	5	10	31	2	..	..	8	3	..	..	..	..	1	..	1	..	28	3	108	141	14
73	61	4	8	19	2	..	..	..	..	..	..	..	..	1	..	1	..	9	1	70	83	
17	15	..	2	3	..	..	..	8	3	..	..	..	..	..	..	..	..	3	2	15	21	
8	4	..	..	4	..	..	..	..	..	..	..	..	..	..	..	..	..	4	..	7	18	
..	..	..	..	..	..	..	..	..	..	..	..	..	..	..	..	..	..	11	..	2	4	
12	11	..	..	4	..	..	..	..	..	..	..	..	..	..	..	..	..	1	..	12	10	

जनगणना का प्राथमिक सारांश

स्थानीय कोड नं.	गांव/वार्ड गणना ब्लाक का नाम	गांव का क्षेत्रफल एकड़ में नगर/वार्ड का वर्ग कि.मी में	आबाद रिहायशी मकानों की संख्या	परिवारों की संख्या	गिने गये व्यक्तियों की कुल संख्या (बेघरबार और संस्थाओं में रहने वाले व्यक्तियों सहित)			अनुसूचित जातियां		अनुसुचित जन-जातियां		साक्षर एवं शिक्षित व्यक्ति		(I-IX) कुल काम करने वाले	
					व्यक्ति	पु.	स्त्री	पु.	स्त्री	पु.	स्त्री	पु.	स्त्री	पु.	स्त्री
1	2	3	4	5	6	7	8	9	10	11	12	13	14	15	16
	नाहरपुर		3	3	15	8	7	5	7	..	..	..	..	6	3
	आनन्दी का खुड़ी		..	..	..	वीरान		..	..	..	..	..	..	..	..
	चुनुबादे का खुड़ो		..	..	..	वीरान		..	..	..	..	..	..	..	..
	प्यारे दौवा का खुड़ो		1	1	3	2	1	..	..	..	..	..	..	2	..
	बिशाली काछी का खुड़ो		..	..	..	वीरान		..	..	..	..	..	...	..	..
	छोटे काछी का खुड़ो		..	..	..	वीरान		..	..	..	..	..	..	..	..
15	देवरा भापतपुर	1,305.00	219	260	1,109	583	526	115	93	89	84	103	13	351	98
	देवरा भापतपुर		134	155	627	336	291	112	93	57	62	68	9	192	63
	धरका पुरवा		31	34	174	80	94	..	..	..	..	20	4	55	7
	भिमा का खुड़ो		4	6	41	18	23	..	..	..	..	2	..	13	7
	खेरो		3	6	34	17	17	..	..	..	..	1	..	12	4
	जचिन्हा		9	9	51	27	24	..	..	..	..	..	..	14	3
	धुनि चिहाऊ		5	7	41	25	16	..	..	..	..	..	..	16	9
	घिनहा का खुड़ो		4	4	26	13	13	..	..	..	..	..	..	8	5
	बरहिया झोर		3	7	44	24	20	..	..	..	..	1	..	12	..
	गांधी आश्रम		4	10	11	10	1	1	..	4	..	10	..	4	..
	महुआ टोला		8	8	17	11	6	2	..	9	6	1	..	9	..
	नया पुरवा		14	14	43	22	21	..	..	19	16	..	..	16	..
16	नाहरपुर	367.00	..	..	15	6	9	..	..	6	9	..	..	6	6
17	पड़रहा	544.00	192	215	949	518	431	94	71	..	1	103	7	299	11
18	बरहापुर	426.00	..	..	..	वीरान		..	..	..	..	..	..	..	..
19	मोहाचा	3,519.00	127	135	771	408	363	91	102	14	11	66	5	224	27
	मोहाचा		17	17	102	54	48	12	15	..	..	11	1	27	5
	रामऔतार का खुड़ो		6	6	42	22	20	8	10	..	..	4	..	13	3
	अखोर		7	8	54	30	24	..	..	5	2	1	2	16	1
	निमहा		91	98	551	291	260	69	75	..	..	50	2	159	18
	डड़िया		6	6	22	11	11	2	2	9	9	..	..	9	..
20	कुँवरपुर	1,848.00	155	178	900	501	399	121	96	29	24	63	10	298	30
	कुँवरपुर		139	162	797	442	355	121	96	29	24	63	10	267	27
	बडारियन का खुड़ो		16	16	103	59	44	..	..	..	..	..	..	31	3
21	मजगांव	4,350.00	193	209	1,171	621	550	78	66	162	160	111	7	403	263
	मजगांव		84	89	514	273	241	46	45	30	25	76	6	176	90
	तुर्क तिरी		36	36	190	105	85	..	..	..	..	16	1	64	42
	ठकुरन का खुड़ो		12	16	92	46	46	..	..	13	10	6	..	33	20
	नारायन का खुड़ो		24	25	167	83	84	..	..	59	70	5	..	55	52
	बालपुर		30	36	186	102	84	32	21	48	45	8	..	67	52
	झगरहो		7	7	22	12	10	..	..	12	10	..	..	8	7
22	धवारी	760.00	43	43	214	117	97	11	11	35	28	2	..	62	5
	धवारी		41	41	188	103	85	11	11	35	28	2	..	56	5
	धवारी खुड़ो		2	2	26	14	12	..	..	..	..	..	..	6	..
23	पाठा	3,686.00	91	95	490	261	229	14	15	29	26	25	1	139	5
	पाठा		63	67	325	174	151	9	11	14	9	21	1	94	3
	बतासा		28	28	165	87	78	5	4	15	17	4	..	45	2
24	बनहरी खुर्द	575.00	39	41	199	111	88	..	..	52	43	2	..	62	..

अजयगढ़ तहसील

काम करने वाले																						
I		II		III		IV		V(a)		V(b)		VI		VII		VIII		IX		X काम न करने वाले		
पु.	स्त्री	पु.	स्त्री	पु.	स्त्री	पु.	स्त्री	पु.	स्त्री	पु.	स्त्री	पु.	स्त्री	पु.	स्त्री	पु.	स्त्री	पु.	स्त्री	पु.	स्त्री	स्थानीय कोड नं.
17	18	19	20	21	22	23	24	25	26	27	28	29	30	31	32	33	34	35	36	37	38	1
5	3	1	..	..	..	..	..	..	..	..	..	..	..	..	..	..	..	..	..	2	4	
..	..	..	..	..	..	..	..	..	..	वीरान	..	..	..	..	..	..	..	..	..	..	..	
..	..	..	..	..	..	..	..	..	..	वीरान	..	..	..	..	..	..	..	..	..	..	..	
1	..	..	..	1	..	..	..	..	..	..	..	..	..	..	..	..	..	..	..	..	1	
..	..	..	..	..	..	..	..	..	..	वीरान	..	..	..	..	..	..	..	..	..	..	..	
..	..	..	..	..	..	..	..	..	..	वीरान	..	..	..	..	..	..	..	..	..	..	..	
184	52	89	20	25	..	..	..	18	..	2	..	2	..	1	1	..	..	30	25	232	428	15
103	26	44	12	2	..	..	..	16	..	2	..	..	..	1	1	..	..	24	24	144	228	
22	1	27	6	..	..	..	..	2	..	..	..	2	..	..	..	..	..	2	..	25	87	
7	7	..	..	6	..	..	..	..	..	..	..	..	..	..	..	..	..	..	..	5	16	
8	4	..	..	4	..	..	..	..	..	..	..	..	..	..	..	..	..	..	..	5	13	
8	1	1	1	5	..	..	..	..	..	..	..	..	..	..	..	..	..	..	1	13	21	
10	8	1	1	5	..	..	..	..	..	..	..	..	..	..	..	..	..	..	..	9	7	
5	5	..	..	3	..	..	..	..	..	..	..	..	..	..	..	..	..	..	..	5	8	
12	..	..	..	..	..	..	..	..	..	..	..	..	..	..	..	..	..	..	..	12	20	
..	..	..	..	..	..	..	..	..	..	..	..	..	..	..	..	..	..	4	..	6	1	
1	..	8	..	..	..	..	..	..	..	..	..	..	..	..	..	..	..	..	..	2	6	
8	..	8	..	..	..	..	..	..	..	..	..	..	..	..	..	..	..	..	..	6	21	
..	..	..	..	..	..	2	1	..	..	1	..	..	..	..	..	..	..	3	5	..	3	16
208	5	..	..	7	..	..	..	44	1	..	..	..	..	8	..	..	..	32	5	219	420	17
..	..	..	..	..	..	..	..	..	..	वीरान	..	..	..	..	..	..	..	..	..	..	..	18
146	1	32	26	32	..	..	..	11	..	..	..	..	..	..	..	..	..	3	..	184	336	19
17	..	8	5	..	..	..	..	2	..	..	..	..	..	..	..	..	..	..	..	27	43	
9	..	..	3	2	..	..	..	..	..	..	..	..	..	..	..	..	..	2	..	9	17	
12	..	3	1	1	..	..	..	..	..	..	..	..	..	..	..	..	..	..	..	14	23	
104	1	20	17	25	..	..	..	9	..	..	..	..	..	..	..	..	..	1	..	132	242	
4	..	1	..	4	..	..	..	..	..	..	..	..	..	..	..	..	..	..	..	2	11	
207	7	38	14	27	.	..	..	21	7	..	..	..	..	2	..	..	..	3	2	203	369	20
185	7	33	11	23	..	..	..	21	7	..	..	..	..	2	..	..	..	3	2	175	328	
22	..	5	3	4	..	..	..	..	..	..	..	..	..	..	..	..	..	..	..	28	41	
369	255	5	3	..	..	..	..	15	4	..	..	..	..	3	1	..	..	11	..	218	287	21
150	85	1	..	..	..	..	..	15	4	..	..	..	..	3	1	..	..	7	..	97	151	
60	41	..	1	..	..	..	..	..	..	..	..	..	..	..	..	..	..	4	..	41	43	
31	19	2	1	..	..	..	..	..	..	..	..	..	..	..	..	..	..	..	..	13	26	
55	52	..	..	..	..	..	..	..	..	..	..	..	..	..	..	..	..	..	..	28	32	
65	51	2	1	..	..	..	..	..	..	..	..	..	..	..	..	..	..	..	..	35	32	
8	7	..	..	..	.	..	..	..	..	..	..	..	..	..	..	..	..	..	..	4	3	
51	..	5	5	..	..	..	..	4	..	..	..	..	..	..	..	..	..	2	..	55	92	22
45	..	5	5	..	..	..	..	4	..	..	..	..	..	..	..	..	..	2	..	47	80	
6	..	..	..	..	..	..	..	..	..	..	..	..	..	..	..	..	..	..	..	8	12	
115	1	13	4	5	..	..	..	3	..	..	..	..	..	..	..	..	..	3	..	122	224	23
74	1	12	2	3	..	..	..	2	..	..	..	..	..	..	..	..	..	3	..	80	148	
41	..	1	2	2	..	..	..	1	..	..	..	..	..	..	..	..	..	..	..	42	76	
56	..	6	..	..	..	..	..	..	..	..	..	..	..	..	..	..	..	..	..	49	88	24

जनगणना का प्राथमिक सारांश

स्थानीय कोड नं.	गांव/वार्ड गणना ब्लाक का नाम	गांव का क्षेत्रफल एकड़ में नगर/वार्ड का वर्ग कि.मी.में	आबाद रिहायशी मकानों की संख्या	परिवारों की संख्या	गिने गये व्यक्तियों की कुल संख्या (बेघरबार और संस्थाओं में रहने वाले व्यक्तियों सहित)			अनुसूचित जातियां		अनुसूचित जन-जातियां		साक्षर एवं शिक्षित व्यक्ति		(I-IX) कुल काम करने वाले	
					व्यक्ति	पु.	स्त्री	पु.	स्त्री	पु.	स्त्री	पु.	स्त्री	पु.	स्त्री
1	2	3	4	5	6	7	8	9	10	11	12	13	14	15	16
25	राजापुर कलां	67.00	1	1	9	8	1	...	..	..	..	..	..	3	..
26	रायपुर	407.00	20	20	96	52	44	..	..	31	29	4	...	34	..
	रायपर		..	..	..	वीरान	..	..	..	..	..	..	..	..	..
	टपरिया		14	14	71	38	33	..	..	31	29	4	..	25	..
	बजरंगपुर		6	6	25	14	11	..	..	..	..	..	..	9	..
27	सिमरा खुर्द	458.00	31	31	162	85	77	13	11	..	..	3	..	46	..
	सिमरा खुर्द		..	..	..	वीरान	..	..	..	..	..	..	..	..	..
	अमहा		31	31	162	85	77	13	11	..	..	3	..	46	..
28	बाराडांडे का	205.00	12	18	108	56	52	16	13	..	..	12	..	30	..
29	बारा कगरे का	2,020.00	66	89	628	343	285	102	93	27	25	21	1	194	61
	कगरे का बारा		48	65	502	278	224	81	72	5	6	20	1	152	48
	देविन की खुड़ो		3	3	8	3	5	2	4	..	..	..	..	2	2
	ठाकुरन का खुड़ो		10	11	69	36	33	19	17	10	7	1	..	21	3
	प्रभु का खुड़ो		2	2	9	3	6	..	..	..	..	..	..	3	1
	छमिया का खुड़ो		3	3	16	11	5	..	..	..	..	..	..	7	2
	बन्दीसिंह का खुड़ो		..	5	24	12	12	..	..	12	12	..	..	9	5
30	भानपुर	1,800.00	72	88	470	247	223	54	52	..	..	21	..	125	3
	भानपुर		47	63	303	162	141	49	45	..	..	8	..	83	1
	खैरुवन का खुड़ो		1	1	26	13	13	..	..	..	..	..	..	6	..
	गड़ियन का खुड़ो		7	7	37	18	19	..	..	..	..	..	..	12	1
	अहिरन का खुड़ो		13	13	85	45	40	..	..	..	..	11	..	19	1
	नहर का खुड़ो		3	3	12	5	7	5	7	..	..	..	..	4	..
	चमारन का खुड़ो		1	1	7	4	3	..	..	..	..	2	..	1	..
31	सिनहाई	643.00	51	73	380	206	174	..	..	126	114	3	...	121	2
	सिनहाई		24	35	188	105	83	..	..	25	23	..	..	62	2
	सिमरा		27	38	192	101	91	..	..	101	91	3	..	59	..
32	उदयपुर	2,430.00	136	151	852	434	418	35	40	7	4	103	29	233	27
	उदयपुर		97	102	565	286	279	35	40	7	4	85	29	153	1
	डगरी		29	37	208	108	100	..	..	..	..	15	..	60	15
	लक्ष्मण का पुरवा		10	12	79	40	39	..	..	..	..	3	..	20	11
33	बरकोला खुर्द	2,097.00	148	169	854	465	389	83	66	..	..	61	6	243	12
	बरकोला खुर्द		91	104	533	293	240	65	52	..	..	39	6	153	3
	केवटरा		27	29	145	70	75	..	..	..	..	4	..	33	8
	मौहारी		20	26	144	82	62	18	14	..	..	15	..	48	1
	रामपुर खुड़ो		10	10	32	20	12	..	..	..	..	3	..	9	..
34	जैतूपुर	1,517.00	74	87	424	229	195	68	64	..	..	70	1	138	24
	जैतूपुर		22	29	136	73	63	31	29	..	..	39	..	51	4
	दुबे का पुरवा		5	5	29	16	13	..	..	..	..	6	1	7	..
	गटना		47	53	259	140	119	37	25	..	..	25	..	80	20
35	सानगुरैया	762.00	62	71	344	197	147	78	65	..	..	25	..	105	9
36	फरस्वाहा	1,299.00	109	114	686	364	322	107	87	..	..	56	6	209	30
	फरस्वाहा		95	99	580	307	273	57	48	..	..	52	5	177	17
	बाना पुरवा		4	5	40	24	16	23	14	..	..	1	..	11	2
	चौबे का पुरवा		10	10	66	33	33	27	25	..	..	3	1	21	11
37	सिमर्दा	1,452.00	20	27	156	84	72	..	..	..	..	10	1	55	2

अजयगढ़ तहसील

काम करने वाले																						
I		II		III		IV		V(a)		V(b)		VI		VII		VIII		IX		X काम न करने वाले		
पु.	स्त्री	पु.	स्त्री	पु.	स्त्री	पु.	स्त्री	पु.	स्त्री	पु.	स्त्री	पु.	स्त्री	पु.	स्त्री	पु.	स्त्री	पु.	स्त्री	पु.	स्त्री	स्थानीय कोड नं.
17	18	19	20	21	22	23	24	25	26	27	28	29	30	31	32	33	34	35	36	37	38	1
3	..	..	..	..	..	..	..	..	..	..	..	..	..	..	..	..	..	..	..	5	1	25
22	..	9	..	3	..	..	..	..	..	..	..	..	..	..	..	..	..	..	..	18	44	26
..	..	..	..	..	..	..	..	..	..	..	वीरान	..	..	..	..	..	..	..	..	..	..	
14	..	9	..	2	..	..	..	..	..	..	..	..	..	..	..	..	..	..	..	13	33	
8	..	..	..	1	..	..	..	..	..	..	..	..	..	..	..	..	..	..	..	5	11	
28	..	17	..	1	..	..	..	..	..	..	..	..	..	..	..	..	..	..	..	39	77	27
..	..	..	..	..	..	..	..	..	..	..	वीरान	..	..	..	..	..	..	..	..	..	..	
28	..	17	..	1	..	..	..	..	..	..	..	..	..	..	..	..	..	..	..	39	77	
24	..	5	..	..	..	..	..	..	..	..	..	..	..	1	..	..	..	..	..	26	52	28
108	36	55	25	25	..	..	..	2	..	..	..	..	..	..	..	..	..	4	..	149	224	29
92	32	40	16	15	..	..	..	2	..	..	..	..	..	..	..	..	..	3	..	126	176	
1	..	1	2	..	..	..	..	..	.	..	..	..	..	..	..	..	..	..	..	1	3	
8	1	7	2	5	..	..	..	..	..	..	..	..	..	..	..	..	..	1	..	15	30	
3	1	..	..	..	..	..	..	..	..	..	..	..	..	..	..	..	..	..	..	..	5	
4	2	..	..	3	..	..	..	..	..	..	..	..	..	..	..	..	..	..	..	4	3	
..	..	7	5	2	..	..	..	..	..	..	..	..	..	..	..	..	..	..	..	3	7	
100	2	21	..	..	..	..	..	3	1	..	..	..	..	1	..	..	..	..	..	122	220	30
64	..	15	..	..	..	..	..	3	1	..	..	..	..	1	..	..	..	..	..	79	140	
6	..	..	..	..	..	..	..	..	..	..	..	..	..	..	..	..	..	..	..	7	13	
8	1	4	..	..	..	..	..	..	..	..	..	..	..	..	..	..	..	..	..	6	18	
19	1	..	..	..	..	..	..	..	..	..	..	..	..	..	..	..	..	..	..	26	39	
2	..	2	..	..	..	..	..	..	..	..	..	..	..	.	..	..	..	..	..	1	7	
1	..	..	..	..	..	..	..	..	..	..	..	..	..	..	..	..	..	..	..	3	3	
121	..	..	2	..	..	..	..	..	..	..	..	..	..	..	..	..	..	..	..	85	172	31
62	..	..	2	..	..	..	..	..	..	..	..	..	..	..	..	..	..	..	..	43	81	
59	..	..	..	..	..	..	..	..	..	..	..	..	..	..	..	..	..	..	..	42	91	
224	24	4	3	..	..	..	..	..	..	3	..	..	..	1	..	..	..	1	..	201	391	32
145	1	3	..	..	..	..	..	..	..	3	..	..	..	1	..	..	..	1	..	133	278	
59	12	1	3	..	..	..	..	..	..	..	..	..	..	..	..	..	..	..	..	48	85	
20	11	..	..	..	..	..	..	..	..	..	..	..	..	..	..	..	..	..	..	20	28	
183	2	28	7	..	..	..	..	11	1	..	..	2	..	5	1	1	..	13	1	222	377	33
106	..	18	..	..	..	..	..	10	1	..	..	2	..	5	1	1	..	11	1	140	237	
25	2	8	6	..	..	..	..	..	..	..	..	..	..	..	..	..	..	..	..	37	67	
45	..	2	1	..	..	..	..	1	..	..	..	..	..	..	..	..	..	..	..	34	61	
7	..	..	..	..	..	..	..	..	..	..	..	..	..	..	..	..	..	2	..	11	12	
77	5	23	17	26	1	..	..	9	1	..	..	..	..	..	..	..	..	3	..	91	171	34
20	..	10	3	17	..	..	..	4	1	..	..	..	..	..	..	..	..	..	..	22	59	
7	..	..	..	..	..	..	..	..	..	..	..	..	..	..	..	..	..	..	..	9	13	
50	5	13	14	9	1	..	..	5	..	..	..	..	..	..	..	..	..	3	..	60	99	
64	2	12	7	14	..	..	..	14	..	..	..	..	..	..	..	..	..	1	..	92	138	35
121	7	49	23	18	..	..	..	9	..	..	..	..	..	3	..	..	..	9	..	155	292	36
101	5	37	12	18	..	..	..	9	..	..	..	..	..	3	..	..	..	9	..	130	256	
7	..	4	2	..	..	..	..	..	..	..	..	..	..	..	..	..	..	..	..	13	14	
13	2	8	9	..	..	..	..	..	..	..	..	..	..	..	..	..	..	..	..	12	22	
40	1	2	1	13	..	..	..	..	..	..	..	..	..	..	..	..	..	..	..	29	70	37

जनगणना का प्राथमिक सारांश

स्थानीय कोड नं.	गांव/वार्ड गणना ब्लाक का नाम	गांव का क्षेत्रफल एकड़ में नगर/वार्ड का वर्ग कि.मी.में	आबाद रिहायशी मकानों की संख्या	परिवारों की संख्या	गिने गये व्यक्तियों की कुल संख्या (बेघरबार और संस्थाओं में रहने वाले व्यक्तियों सहित)			अनुसूचित जातियां		अनुसूचित जन-जातियां		साक्षर एवं शिक्षित व्यक्ति		(I-IX) कुल काम करने वाले	
					व्यक्ति	पु.	स्त्री	पु.	स्त्री	पु.	स्त्री	पु.	स्त्री	पु.	स्त्री
1	2	3	4	5	6	7	8	9	10	11	12	13	14	15	16
	सिमर्दा		10	10	76	38	38	..	..	..	..	4	1	25	1
	तरिया घाट		..	..	..	वीरान	..	..	..	..	..	..	..	..	..
	मरहिन पुरवा		10	17	80	46	34	..	..	..	..	6	..	30	1
38	हनमत डांडी	151.00	..	..	..	वीरान	..	..	..	..	..	..	..	..	..
39	खिमरिया	368.00	48	60	344	180	164	22	16	2	4	24	4	87	2
	खिमरिया		22	25	152	84	68	22	16	..	..	7	1	38	..
	ठकुरान का पुरवा		2	4	22	15	7	..	..	..	..	5	3	6	2
	दौबान का पुरवा		5	6	39	18	21	..	..	..	..	7	..	7	..
	खडन पुरवा		19	25	131	63	68	..	..	2	4	5	..	36	..
40	खोरा मझपटिया	2,290.00	26	32	179	93	86	35	36	..	..	7	..	49	..
	खोरा मझपटिया		20	26	145	76	69	18	19	..	..	7	..	41	..
	चमारन का खुड़ो		6	6	34	17	17	17	17	..	..	..	..	8	..
41	पैरहा	311.00	27	34	203	104	99	17	15	..	..	29	1	63	..
42	बहादुरपुर	86.00	12	15	79	39	40	..	..	..	..	1	..	23	..
43	लायचा	533.00	40	55	292	142	150	25	26	..	..	13	..	91	14
	लायचा		39	54	284	138	146	21	22	..	..	13	..	88	13
	चकरहा पुरवा		1	1	8	4	4	4	4	..	..	..	..	3	1
44	सिलोना	117.00	18	24	122	64	58	24	26	..	..	12	5	35	7
	सिलोना		12	15	74	38	36	24	26	..	..	6	3	19	7
	ठकुरान पुरवा		6	9	48	26	22	..	..	..	..	6	2	16	..
45	सुनहरा	629.00	41	44	251	138	113	59	45	..	..	20	2	77	9
	सुनहरा		38	41	235	129	106	59	45	..	..	20	2	71	8
	चुनका पुरवा		3	3	16	9	7	..	..	..	..	..	..	6	1
46	हरसेनी	679.00	37	42	218	107	111	11	15	..	..	5	..	75	12
	हरसेनी		32	36	182	90	92	11	15	..	..	1	..	61	11
	दीक्षत पुरवा		5	6	36	17	19	..	..	..	..	4	..	14	1
47	पिस्टा	3,739.00	196	266	1,345	721	624	168	143	19	26	162	17	428	153
	पिस्टा		195	265	1,336	717	619	168	143	19	26	162	17	425	151
	बल्टू का खुड़ो		1	1	9	4	5	..	..	..	..	..	..	3	2
48	रामपुर	254.00	19	20	137	65	72	..	..	..	..	2	..	36	..
49	गड़रपुर	765.00	32	33	182	96	86	21	17	1	9	3	..	47	25
50	देवगांव	758.00	116	116	631	318	313	78	75	..	..	63	6	167	34
51	बरयारपुर	736.00	86	110	618	326	292	62	69	2	..	58	6	181	85
	बरयारपुर		64	85	466	239	227	46	53	..	..	49	5	131	67
	रानीपुर		22	25	152	87	65	16	16	2	..	9	1	50	18
52	बिमतहा	573.00	45	50	260	137	123	31	26	6	12	36	3	78	7
	बिमतहा		33	36	180	99	81	28	23	..	..	24	2	52	4
	बरागा		4	4	38	21	17	3	3	..	..	10	1	14	1
	लोहार का खुड़ो		8	10	42	17	25	..	..	6	12	2	..	12	2
53	सलैया	1,298.00	47	48	278	137	141	36	39	..	..	32	10	81	11
	सलैया		19	19	119	56	63	29	30	..	..	14	8	33	1
	मझपुरवा		28	29	159	81	78	7	9	..	..	18	2	48	10
54	आलमपुर	156.00	..	..	..	वीरान	..	..	..	..	..	..	..	..	..
55	किशुनपुर	742.00	31	36	243	133	110	60	41	..	..	40	8	68	3

अजयगढ़ तहसील

काम करने वाले																						
I		II		III		IV		V(a)		V(b)		VI		VII		VIII		IX		X काम न करने वाले		
पु.	स्त्री	पु.	स्त्री	पु.	स्त्री	पु.	स्त्री	पु.	स्त्री	पु.	स्त्री	पु.	स्त्री	पु.	स्त्री	पु.	स्त्री	पु.	स्त्री	पु.	स्त्री	स्थानीय कोड नं.
17	18	19	20	21	22	23	24	25	26	27	28	29	30	31	32	33	34	35	36	37	38	1
19	1	..	..	6	..	..	..	..	..	..	..	..	..	..	..	..	..	..	..	13	37	
..	..	..	..	..	..	..	..	..	..	वीरान	..	..	..	..	..	..	..	..	..	..	..	
21	..	2	1	7	..	..	..	..	..	..	..	..	..	..	..	..	..	..	..	16	33	
..	..	..	..	..	..	..	..	..	..	वीरान	..	..	..	..	..	..	..	..	..	..	...	38
78	1	1	..	1	..	..	..	4	..	..	..	..	..	..	..	..	..	3	1	93	162	39
32	..	1	..	..	..	..	..	2	..	..	..	..	..	..	..	..	..	3	..	46	68	
3	1	..	..	1	..	..	..	2	..	..	..	..	..	..	..	..	..	..	1	9	5	
7	..	..	..	..	..	..	..	..	..	..	..	..	..	..	..	..	..	..	..	11	21	
36	..	..	..	..	..	..	..	..	..	..	..	..	..	..	..	..	..	..	..	27	68	
49	..	..	..	..	..	..	..	..	..	..	..	..	..	..	..	..	..	..	..	44	86	40
41	..	..	..	..	..	..	..	..	..	..	..	..	..	..	..	..	..	..	..	35	69	
8	..	..	..	..	..	..	..	..	..	..	..	..	..	..	..	..	..	..	..	9	17	
54	..	2	..	..	..	..	..	3	..	..	..	..	..	..	..	..	..	4	..	41	99	41
21	..	..	..	1	..	..	..	1	..	..	..	..	..	..	..	..	..	..	..	16	40	42
72	12	2	2	14	..	..	..	..	..	..	..	..	..	1	..	..	..	2	..	51	136	43
71	12	1	1	13	..	..	..	..	..	..	..	..	..	1	..	..	..	2	..	50	133	
1	..	1	1	1	..	..	..	..	..	..	..	..	..	..	...	..	..	..	..	1	3	
23	..	1	5	6	..	..	..	4	1	..	..	..	..	..	..	..	..	1	1	29	51	44
9	..	1	5	5	..	..	..	4	1	..	..	..	..	..	..	..	..	..	1	19	29	
14	..	..	..	1	..	..	..	..	..	..	..	..	..	..	..	..	..	1	..	10	22	
54	3	5	2	14	2	..	..	..	2	..	..	..	..	1	..	..	..	3	..	61	104	45
52	3	4	1	12	2	..	..	..	2	..	..	..	..	1	..	..	..	2	..	58	98	
2	..	1	1	2	..	..	..	..	..	..	..	..	..	..	..	..	..	1	..	3	6	
50	6	3	3	20	2	..	..	1	1	..	..	..	..	..	..	..	..	1	..	32	99	46
43	5	1	3	16	2	..	..	1	1	..	..	..	..	..	..	..	..	..	..	29	81	
7	1	2	..	4	..	..	..	..	..	..	..	..	..	..	..	..	..	1	..	3	18	
354	95	56	53	1	..	..	..	7	5	..	..	..	..	1	..	1	..	8	..	293	471	47
351	93	56	53	1	..	..	..	7	5	..	..	..	..	1	..	1	..	8	..	292	468	
3	2	..	..	..	..	..	..	..	..	..	..	..	..	..	..	..	..	..	..	1	3	
35	..	1	..	..	..	..	..	..	..	..	..	..	..	..	..	..	..	..	..	29	72	48
22	2	17	21	1	..	..	..	4	2	..	..	..	..	..	..	..	..	3	..	49	61	49
125	1	29	31	2	..	..	..	7	2	2	..	..	..	..	..	..	..	2	..	151	279	50
147	63	23	19	3	1	..	..	7	..	..	..	..	..	..	1	..	..	1	1	145	207	51
108	49	12	17	3	..	..	..	7	..	..	..	..	..	..	..	..	..	1	1	108	160	
39	14	11	2	..	1	..	..	..	..	..	..	..	..	..	1	..	..	..	..	37	47	
60	2	12	5	..	..	..	..	3	..	..	..	..	..	..	..	..	..	3	..	59	116	52
39	1	7	3	..	..	..	..	3	..	..	..	..	..	..	..	..	..	3	..	47	77	
14	1	..	..	..	..	..	..	..	..	..	..	..	..	..	..	..	..	..	..	7	16	
7	..	5	2	..	..	..	..	..	..	..	..	..	..	..	..	..	..	..	..	5	23	
73	..	1	11	3	..	..	..	2	..	..	..	..	..	..	..	..	..	2	..	56	130	53
29	..	1	1	3	..	..	..	..	..	..	..	..	..	..	..	..	..	..	..	23	62	
44	..	..	10	..	..	..	..	2	..	..	..	..	..	..	..	..	..	2	..	33	68	
..	..	..	..	..	..	..	..	..	..	वीरान	..	..	..	..	..	..	..	..	..	..	..	54
38	1	24	2	1	..	..	..	..	..	1	..	..	..	1	..	..	..	3	..	65	107	55

जनगणना का प्राथमिक सारांश

स्थानीय कोड नं.	गांव/वार्ड गणना ब्लाक का नाम	गांव का क्षेत्रफल एकड़ में नगर/वार्ड का वर्ग कि.मी में	आबाद रिहायशी मकानों की संख्या	परिवारों की संख्या	गिने गये व्यक्तियों की कुल संख्या (बेघरबार और संस्थाओं में रहने वाले व्यक्तियों सहित)			अनुसूचित जातियां		अनुसूचित जन-जातियां		साक्षर एवं शिक्षित व्यक्ति		(I–IX) कुल काम करने वाले	
					व्यक्ति	पु.	स्त्री	पु.	स्त्री	पु.	स्त्री	पु.	स्त्री	पु.	स्त्री
1	2	3	4	5	6	7	8	9	10	11	12	13	14	15	16
	किशुनपुर		29	34	218	120	98	55	38	..	..	37	8	62	3
	पूरन का खुड़ो		2	2	25	13	12	5	3	..	..	3	..	6	..
56	बहादुरगंज	266.00	27	29	170	89	81	47	51	..	..	24	15	45	4
57	बड़ी रुंध	1,616.00	..	..	..	वीरान	..	..	..	..	..	..	..	..	..
58	माधोगंज	365.00	..	.. बाह्य वृद्धि क्षेत्र के रूप में अजयगढ़ नगर में सम्मिलित						..	..	..	..	..	..
	माधोगंज		..	..	,,	,,	,,	,,	,,	..	..	..	..	..	..
	अब्दुल का खुड़ो		..	..	,,	,,	,,	,,	,,	..	..	..	..	..	..
59	आरामगंज	58.00	15	16	68	42	26	7	5	14	9	12	7	22	13
60	परतापपुर	481.00	78	83	524	286	238	85	64	43	36	49	5	173	95
	परतापपुर		46	51	277	150	127	79	58	28	25	17	..	90	47
	गुठला		24	24	188	99	89	6	6	..	..	16	3	64	41
	भतियाटेर		8	8	59	37	22	..	..	15	11	16	2	19	7
61	तरौनी	838.00	176	176	856	450	406	133	114	99	101	71	5	278	190
	तरौनी		112	112	533	272	261	92	85	50	50	55	5	170	105
	गुहलोद का पुरवा		64	64	323	178	145	41	29	49	51	16	..	108	85
62	विश्रामगंज	4,184.00	98	98	534	273	261	6	8	225	211	36	3	154	104
	विश्रामगंज		..	..	..	वीरान	..	..	..	..	..	..	..	..	..
	पाड़े पुरवा		64	64	345	176	169	6	8	129	120	27	3	100	57
	लौकहा		34	34	189	97	92	..	..	96	91	9	..	54	47
63	भुजवई	1,023.00	79	79	431	213	218	23	24	108	105	55	6	129	91
64	सिहपुर	1,381.00	384	384	1,726	877	849	193	180	7	10	181	50	525	56
	सिहपुर		323	323	1,461	744	717	147	142	7	10	174	50	433	36
	गिदरहा		19	19	94	51	43	..	..	..	..	2	..	37	5
	भुन्डा		42	42	171	82	89	46	38	..	..	5	..	55	15
65	कल्याणपुर	524.00	50	63	299	156	143	11	11	..	..	43	10	94	26
66	चुनहा	2,020.00	..	..	..	वीरान	..	..	..	..	..	..	..	..	..
67	चतैनी	1,035.00	106	118	548	294	254	29	21	61	61	54	..	179	73
68	भसूंडा	3,041.00	72	72	386	187	199	4	6	171	180	..	..	112	2
69	भैरहा	3,199.00	117	132	803	438	365	44	34	58	56	44	10	256	114
	भैरहा		40	55	315	182	133	41	33	..	..	23	10	108	15
	गुढारा		36	36	179	92	87	..	..	..	..	14	..	57	36
	बजरंगपुर		20	20	171	93	78	..	..	..	..	5	..	53	33
	राधेपुरवा		21	21	138	71	67	3	1	58	56	2	..	38	30
70	रामपुर (हर्दी)	436.00	65	70	362	193	169	45	43	4	4	21	3	115	11
71	हीरापुर	1,256.00	29	35	192	91	101	..	..	..	..	17	1	57	14
72	नवस्ता	453.00	66	66	358	186	172	35	22	2	1	41	18	106	44
73	बबेरू	293.00	16	16	110	60	50	35	29	..	..	13	1	33	21
74	बिलाड़ी	781.00	1	1	1	1	..	..	..	..	..	1	..	1	..
75	माखनपुर	872.00	62	62	326	167	159	29	27	..	..	41	3	102	93
76	सिधपुर	3,151.00	147	155	916	478	438	84	71	8	6	108	9	308	279
	सिधपुर		103	106	529	275	254	48	39	8	6	83	9	195	160
	पुरपदा		18	20	183	90	93	13	14	..	..	11	..	55	63
	छानी		26	29	204	113	91	23	18	..	..	14	..	58	56
77	हर्दी	623.00	134	144	847	470	377	66	51	..	..	99	15	271	110

अजयगढ़ तहसील

काम करने वाले																					
I		II		III		IV		V(a)		V(b)		VI		VII		VIII		IX		X काम न करने वाले		स्थानीय कोड नं.
पु.	स्त्री	पु.	स्त्री	पु.	स्त्री	पु.	स्त्री	पु.	स्त्री	पु.	स्त्री	पु.	स्त्री	पु.	स्त्री	पु.	स्त्री	पु.	स्त्री	पु.	स्त्री	
17	18	19	20	21	22	23	24	25	26	27	28	29	30	31	32	33	34	35	36	37	38	1
35	1	22	2	..	..	..	..	..	..	1	..	..	..	1	..	..	..	3	..	58	95	
3	..	2	..	1	..	..	..	..	..	..	..	..	..	..	..	..	..	..	..	7	12	
18	1	19	3	8	..	..	..	..	..	..	..	..	..	..	..	..	..	..	..	44	77	56
..	..	..	..	..	..	..	..	..	..	..	वीरान	..	..	..	..	..	..	..	..	..	..	57
..	..	..	..	..	..	बाह्य वृद्धि क्षेत्र के रूप में अजयगढ़ नगर में सम्मिलित								..	..	..	..	..	..	..	..	58
..	..	..	..	..	..	,,	,,	,,	,,	,,	,,	,,	,,	..	..	..	..	..	..	..	..	
..	..	..	..	..	..	,,	,,	,,	,,	,,	,,	,,	,,	..	..	..	..	..	..	..	..	
6	..	12	12	..	..	..	..	..	..	..	..	..	..	..	..	2	..	2	1	20	13	59
68	..	103	95	..	..	..	..	..	..	..	..	..	..	..	..	..	..	2	..	113	143	60
44	..	45	47	..	..	..	..	..	..	..	..	..	..	..	..	..	..	1	..	60	80	
19	..	45	41	..	..	..	..	..	..	..	..	..	..	..	..	..	..	..	..	35	48	
5	..	13	7	..	..	..	..	..	..	..	..	..	..	..	..	..	..	1	..	18	15	
174	137	37	28	24	3	..	..	8	7	7	..	7	..	..	..	..	..	21	15	172	216	61
112	75	24	14	10	3	..	..	4	3	1	..	6	..	..	..	..	..	13	10	102	156	
62	62	13	14	14	..	..	..	4	4	6	..	1	..	..	..	..	..	8	5	70	60	
90	30	63	74	..	..	..	..	..	..	..	..	..	..	..	..	..	..	1	..	119	157	62
..	..	..	..	..	..	..	..	..	..	..	वीरान	..	..	..	..	..	..	..	..	..	..	
63	11	36	46	..	..	..	..	..	..	..	..	..	..	..	..	..	..	1	..	76	112	
27	19	27	28	..	..	..	..	..	..	..	..	..	..	..	..	..	..	..	..	43	45	
94	27	26	62	..	..	..	..	9	2	..	..	..	..	..	..	..	..	..	..	84	127	63
332	24	111	25	12	..	..	..	27	..	7	..	..	..	15	3	..	..	21	4	352	793	64
260	12	105	17	2	..	..	..	27	..	6	..	..	..	15	3	..	..	18	4	311	681	
25	1	5	4	7	..	..	..	..	..	..	..	..	..	..	..	..	..	..	..	14	38	
47	11	1	4	3	..	..	..	..	..	1	..	..	..	..	..	..	..	3	..	27	74	
89	23	4	3	..	..	..	..	..	..	..	..	..	..	..	..	..	..	1	..	62	117	65
..	..	..	..	..	..	..	..	..	..	..	वीरान	..	..	..	..	..	..	..	..	..	..	66
120	30	7	2	1	..	..	..	50	41	1	..	..	..	..	..	..	..	..	..	115	181	67
94	1	15	1	..	..	..	..	1	..	..	..	..	..	..	..	..	..	2	..	75	197	68
175	64	23	48	45	1	..	..	7	1	1	..	..	..	1	..	..	..	4	..	182	251	69
74	..	8	13	13	1	..	..	7	1	1	..	..	..	1	..	..	..	4	..	74	118	
42	9	7	27	8	..	..	..	..	..	..	..	..	..	..	..	..	..	..	..	35	51	
34	33	1	..	18	..	..	..	..	..	..	..	..	..	..	..	..	..	..	..	40	45	
25	22	7	8	6	..	..	..	..	..	..	..	..	..	..	..	..	..	..	..	33	37	
80	3	4	3	14	2	..	..	6	3	..	..	1	..	..	..	..	..	10	..	78	158	70
54	14	3	..	..	..	..	..	..	..	..	..	..	..	..	..	..	..	..	..	34	87	71
73	15	27	29	..	..	..	..	3	..	..	..	..	..	1	..	..	..	2	..	80	128	72
18	10	14	11	..	..	..	..	..	..	..	..	..	..	..	..	..	..	1	..	27	29	73
1	..	..	..	..	..	..	..	..	..	..	..	..	..	..	..	..	..	..	..	..	..	74
92	81	7	12	..	..	..	..	3	..	..	..	..	..	..	..	..	..	..	..	65	66	75
201	179	74	91	4	..	..	..	15	6	4	2	..	..	4	1	..	..	6	..	170	159	76
120	106	49	46	4	..	..	..	10	6	4	2	..	..	3	..	..	..	5	..	80	94	
39	39	13	24	..	..	..	..	2	..	..	..	..	..	..	..	..	..	1	..	35	30	
42	34	12	21	..	..	..	..	3	..	..	..	..	..	1	1	..	..	..	..	55	35	
201	80	45	28	1	..	..	..	3	..	..	..	..	..	6	..	..	..	15	2	199	267	77

जनगणना का प्राथमिक सारांश

स्थानीय कोड नं.	गांव/वार्ड गणना ब्लाक का नाम	गांव का क्षेत्रफल एकड़ में नगर/वार्ड का वर्ग कि.मी में	आबाद रिहायशी मकानों की संख्या	परिवारों की संख्या	गिने गये व्यक्तियों की कुल संख्या (बेघरबार और संस्थाओं में रहने वाले व्यक्तियों सहित)			अनुसूचित जातियां		अनुसूचित जन-जातियां		साक्षर एवं शिक्षित व्यक्ति		(I-IX) कुल काम करने वाले	
					व्यक्ति	पु.	स्त्री	पु.	स्त्री	पु.	स्त्री	पु.	स्त्री	पु.	स्त्री
1	2	3	4	5	6	7	8	9	10	11	12	13	14	15	16
78	चम्पतपुर	264.00	15	17	108	57	51	..	..	..	..	7	1	32	17
79	नयागांव	4,501.00	369	402	2,249	1207	1,042	252	220	14	9	241	34	714	490
	नयागांव		123	137	719	393	326	73	65	..	..	98	27	229	142
	बालूपुर		22	22	130	72	58	..	..	14	9	14	..	42	19
	परनिया पुरवा		27	33	218	121	97	..	..	..	..	36	..	83	56
	गुलाबीपुर		25	25	155	84	71	..	..	..	..	4	..	41	32
	लामी		47	47	274	147	127	123	106	..	..	21	2	89	56
	पंचमपुर		56	61	338	176	162	3	2	..	..	20	..	112	91
	दुर्गापुर		54	60	322	165	157	47	41	..	..	26	4	92	73
	पयारी		15	17	93	49	44	6	6	..	..	22	1	26	21
80	इमलहट	885.00	54	61	335	177	158	3	1	12	8	49	4	102	38
	इमलहट		25	25	154	82	72	..	..	..	..	19	1	41	18
	महदी पुरवा		11	15	57	33	24	..	..	..	..	4	..	20	8
	मगरदहा		18	21	124	62	62	3	1	12	8	26	3	41	12
81	नन्दनपुर	857.00	29	29	214	106	108	..	..	..	..	7	..	60	40
	नन्दनपुर		22	22	156	73	83	..	..	..	..	5	..	39	30
	ककरहा		7	7	58	33	25	..	..	..	..	2	..	21	10
82	बहिरवारा	825.00	161	161	969	496	473	37	28	..	..	124	11	279	86
	बहिरवारा		37	37	279	146	133	31	21	..	..	42	4	82	22
	रतनपुरवा		81	81	460	234	226	4	6	..	..	68	1	135	51
	चतुरे का पुरवा		43	43	230	116	114	2	1	..	..	14	6	62	13
83	शहपुरा	1,946.00	116	116	672	376	296	57	56	3	1	44	1	202	101
	शहपुरा		46	46	257	147	110	6	5	3	1	23	1	85	36
	गुरदी का पुरवा		52	52	320	179	141	30	38	..	..	19	..	90	43
	गडरियन का पुरवा		18	18	95	50	45	21	13	..	..	2	..	27	22
84	बीहर सखरिया	1,274.00	143	145	770	402	368	153	151	..	..	74	8	231	3
	बीहर सखरिया		103	103	532	272	260	63	69	..	..	54	6	158	2
	कैथीगंज		12	12	69	40	29	40	29	..	..	1	..	20	1
	कटरा		28	30	169	90	79	50	53	..	..	19	2	53	..
85	भारतपुर	64.00	34	34	216	118	98	51	39	..	..	23	..	63	..
86	लौलास	1,366.00	156	159	798	445	353	49	27	..	..	68	..	241	67
	लौलास		139	142	679	379	300	49	27	..	..	59	..	207	63
	सुरेहा पुरवा		3	3	25	14	11	..	..	..	..	3	..	6	1
	झैल पुरवा		14	14	94	52	42	..	..	..	..	6	..	28	3
87	कड़रहा	680.00	25	29	206	119	87	1	..	..	..	33	4	60	47
88	बीहर पुरवा	540.00	62	74	384	203	181	35	25	..	..	42	5	116	94
	बीहर पुरवा		46	57	304	161	143	35	25	..	..	40	5	92	73
	नया पुरवा		16	17	80	42	38	..	..	..	..	2	..	24	21
89	बीरा	2,950.00	449	494	2,249	1,230	1,019	220	191	2	1	309	52	750	325
	बीरा		405	447	2,137	1,163	974	211	182	2	1	297	49	716	313
	लक्षमन का खुड़ो		30	31	18	9	9	9	9	..	..	..	..	4	2
	शिव सम्पत का खुड़ो		4	4	17	9	8	..	..	..	..	..	1	4	1
	फुसुनवा का खुड़ो		6	7	47	29	18	..	..	..	..	3	..	17	6
	विवारिन का खुड़ो		4	5	30	20	10	..	..	..	..	9	2	9	3

काम करने वाले																						
I		II		III		IV		V(a)		V(b)		VI		VII		VIII		IX		X काम न करने वाले		
पु.	स्त्री	पु.	स्त्री	पु.	स्त्री	पु.	स्त्री	पु.	स्त्री	पु.	स्त्री	पु.	स्त्री	पु.	स्त्री	पु.	स्त्री	पु.	स्त्री	पु.	स्त्री	स्थानीय कोड नं.
17	18	19	20	21	22	23	24	25	26	27	28	29	30	31	32	33	34	35	36	37	38	1
32	17	..	..	..	..	..	..	..	..	..	..	..	..	..	..	..	..	..	..	25	34	78
568	429	78	56	13	1	..	..	10	3	1	..	..	..	3	..	..	..	41	1	493	552	79
178	120	19	18	13	1	..	..	6	2	1	..	..	..	3	..	..	..	9	1	164	184	
27	12	15	7	..	..	..	..	..	..	..	..	..	..	..	..	..	..	..	..	30	39	
54	55	2	1	..	..	..	..	..	..	..	..	..	..	..	..	..	..	27	..	38	41	
36	29	5	3	..	..	..	..	..	..	..	..	..	..	..	..	..	..	..	..	43	39	
76	48	7	7	..	..	..	..	2	1	..	..	..	..	..	..	..	..	4	..	58	71	
95	81	15	10	..	..	..	..	2	..	..	..	..	..	..	..	..	..	..	..	64	71	
79	64	12	9	..	..	..	..	.	..	..	..	..	..	..	..	..	..	1	..	73	84	
23	20	3	1	..	..	..	..	..	..	..	..	..	..	..	..	..	..	..	..	23	23	
83	2	14	36	..	..	..	..	..	..	..	..	..	..	..	..	..	..	5	..	75	120	80
34	..	3	18	..	..	..	..	..	..	..	..	..	..	..	..	..	..	4	..	41	54	
19	..	1	8	..	..	..	..	..	..	..	..	..	..	..	..	..	..	..	..	13	16	
30	2	10	10	..	..	..	..	..	..	..	..	..	..	..	..	..	..	1	..	21	50	
59	35	1	5	..	..	..	..	..	..	..	..	..	..	..	..	..	..	..	..	46	68	81
38	29	1	1	..	..	..	..	..	..	..	..	..	..	..	..	..	..	..	..	34	53	
21	6	..	4	..	..	..	..	..	..	..	..	..	..	..	..	..	..	..	..	12	15	
227	34	17	47	4	..	..	..	24	4	1	1	..	..	1	..	..	..	5	..	217	387	82
59	2	6	16	2	..	..	..	12	3	..	1	..	..	1	..	..	..	2	..	64	111	
124	28	4	23	2	..	..	..	4	..	..	..	..	..	..	..	..	..	1	..	99	175	
44	4	7	8	..	..	..	..	8	1	1	..	..	..	..	..	..	..	2	..	54	101	
133	41	65	60	..	..	..	..	1	..	..	..	..	..	..	..	..	..	3	..	174	195	83
64	22	20	14	..	..	..	..	1	..	..	..	..	..	..	..	..	..	..	..	62	74	
44	2	43	41	..	..	..	..	..	..	..	..	..	..	..	..	..	..	3	..	89	98	
25	17	2	5	..	..	..	..	..	..	..	..	..	..	..	..	..	..	..	..	23	23	
169	3	21	..	34	..	..	..	1	..	..	..	..	..	1	..	..	..	5	..	171	365	84
130	2	6	..	19	..	..	..	1	..	..	..	..	..	1	..	..	..	1	..	114	258	
10	1	8	..	2	..	..	..	..	..	..	..	..	..	..	..	..	..	..	..	20	28	
29	..	7	..	13	..	..	..	..	..	..	..	..	..	..	..	..	..	4	..	37	79	
53	..	2	..	8	..	..	..	..	..	..	..	..	..	..	..	..	..	..	..	55	98	85
126	9	107	58	2	..	..	..	3	..	..	..	..	..	1	..	..	..	2	..	204	286	86
111	9	92	54	..	..	..	..	3	..	..	..	..	..	..	..	..	..	1	..	172	237	
3	..	1	1	2	..	..	..	..	..	..	..	..	..	..	..	..	..	..	..	8	10	
12	..	14	3	..	..	..	..	..	..	..	..	..	..	1	..	..	..	1	..	24	39	
43	44	7	3	..	..	..	..	..	..	2	..	..	..	1	..	..	..	7	..	59	40	87
58	63	25	30	9	1	..	..	7	..	12	..	..	..	..	..	..	..	5	..	87	87	88
50	50	20	23	..	..	..	..	7	..	10	..	..	..	..	..	..	..	5	..	69	70	
8	13	5	7	9	1	..	..	..	..	2	..	..	..	..	..	..	..	..	..	18	17	
406	188	101	75	76	5	..	..	47	20	7	..	2	..	22	5	..	..	89	32	480	694	89
386	181	94	71	71	5	..	..	47	20	7	..	2	..	22	5	..	..	87	31	447	661	
2	1	..	..	1	..	..	..	..	..	..	..	..	..	..	..	..	..	1	1	5	7	
1	..	2	1	..	..	..	..	..	..	..	..	..	..	..	..	..	..	1	..	5	7	
8	3	5	3	4	..	..	..	..	..	..	..	..	..	..	..	..	..	..	..	12	12	
9	3	..	..	..	..	..	..	..	..	..	..	..	..	..	..	..	..	..	..	11	7	

जनगणना का प्राथमिक सारांश

स्थानीय कोड नं.	गांव/वार्ड गणना ब्लाक का नाम	गांव का क्षेत्रफल एकड़ में नगर/वार्ड का वर्ग कि.मी में	आबाद रिहायशी मकानों की संख्या	परिवारों की संख्या	गिने गये व्यक्तियों की कुल संख्या (बेघरबार और संस्थाओं में रहने वाले व्यक्तियों सहित)			अनुसूचित जातियां		अनुसूचित जन-जातियां		साक्षर एवं शिक्षित व्यक्ति		(I-IX) कुल काम करने वाले	
					व्यक्ति	पु.	स्त्री	पु.	स्त्री	पु.	स्त्री	पु.	स्त्री	पु.	स्त्री
1	2	3	4	5	6	7	8	9	10	11	12	13	14	15	16
90	चंदौरा	867.00	190	212	1,141	581	560	96	88	..	..	204	8	343	230
91	जिगनी	1,079.00	93	109	661	356	305	57	43	..	..	87	5	194	112
	जिगनी		39	41	237	140	97	27	18	..	..	30	2	77	22
	बल्दू पुरवा		49	60	400	203	197	27	21	..	..	52	3	111	85
	गंगे का पुरवा		5	8	24	13	11	3	4	..	..	5	..	6	5
92	भीना	12,05.00	51	53	368	190	178	23	18	..	..	31	2	97	1
	भीना		31	33	242	122	120	23	18	..	..	31	2	66	1
	चांदी पारी		20	20	126	68	58	..	..	..	..	..	..	31	..
93	लोढ़ा पुरवा	524.00	47	49	356	183	173	62	35	..	..	26	1	98	5
	लोढ़ा पुरवा		30	31	227	117	110	62	35	..	..	21	1	64	3
	नत्थू पुरवा		17	18	129	66	63	..	..	..	..	5	..	34	2
94	खरौनी	918.00	117	143	718	351	367	27	23	...	..	110	18	194	87
	खरौनी		45	51	265	139	126	17	13	..	..	55	15	78	20
	खरौनी का पुरवा		72	92	453	212	241	10	10	..	..	55	3	116	67
95	बरौली	1,250.00	153	184	1,155	601	554	138	70	..	..	128	102	310	73
96	रामनाई	884.00	76	103	595	316	279	76	62	3	2	63	5	176	9
	रामनाई		45	58	343	173	170	33	26	..	..	17	..	102	4
	भिल्ला का पुरवा		2	2	13	8	5	..	..	..	..	..	..	6	..
	रामनाई का पुरवा		29	43	239	135	104	43	36	3	2	46	5	68	5
97	कठगांव	302.00	12	18	119	65	54	2	1	..	..	11	..	41	11
	कठगांव		8	9	51	28	23	2	1	..	..	11	..	22	2
	कठगांव का पुरवा		4	9	68	37	31	..	..	..	..	..	..	19	9
98	काजीपुर	235.00	24	26	144	81	63	..	..	..	..	13	..	57	19
99	केशवपुर	259.00	1	1	9	3	6	..	..	..	..	..	..	2	2
100	भखूरी	1,030.00	84	105	559	284	275	29	26	..	..	83	..	166	50
101	मकरी	1,125.00	110	119	651	345	306	45	41	..	..	63	4	192	161
102	मनीपुर	475.00	48	51	302	148	154	32	28	..	..	41	12	95	54
	मनीपुर		40	43	243	120	123	32	28	..	..	40	11	79	38
	उर्दू का पुरवा		8	8	59	28	31	..	..	..	..	1	1	16	16
103	राजपुर	109.00	..	..	..	वीरान	..	..	..	..	..	..	..	..	..
104	कटर्रा	603.00	71	81	439	242	197	14	12	..	..	19	2	139	1
	कटर्रा		59	69	349	189	160	14	12	..	..	19	2	115	1
	रामदयाल का पुरवा		6	6	48	26	22	..	..	..	..	..	..	10	..
	दीरू का पुरवा		1	1	14	7	7	..	..	..	..	..	..	4	..
	रज्जू का पुरवा		5	5	28	20	8	..	..	..	..	..	..	10	..
105	देवलपुर	675 00	59	59	325	176	149	39	35	..	..	34	4	89	3
	देवलपुर		51	52	264	141	123	39	35	..	..	34	4	76	2
	लहिया पुरवा		8	7	61	35	26	..	..	..	..	..	..	13	1
106	नरदहा	3,775.00	137	143	1,143	595	548	43	31	10	17	157	20	358	114
	नरदहा		105	108	920	483	437	35	23	10	17	141	19	300	67
	छनिहा पुरवा		22	24	155	79	76	8	8	..	..	12	..	41	33
	बहरी		10	11	68	33	35	..	..	..	..	4	1	17	14
107	मौकछ	519.00	27	27	112	74	38	8	5	..	..	17	..	44	..
	मौकछ		13	13	72	45	27	..	..	..	..	13	..	22	..

अजयगढ़ तहसील

काम करने वाले																						
I		II		III		IV		V(a)		V(b)		VI		VII		VIII		IX		X काम न करने वाले		
पु.	स्त्री	पु.	स्त्री	पु.	स्त्री	पु.	स्त्री	पु.	स्त्री	पु.	स्त्री	पु.	स्त्री	पु.	स्त्री	पु.	स्त्री	पु.	स्त्री	पु.	स्त्री	स्थानीय कोड नं.
17	18	19	20	21	22	23	24	25	26	27	28	29	30	31	32	33	34	35	36	37	38	1
240	182	55	41	9	..	..	..	20	2	5	2	..	..	3	3	2	..	9	..	238	330	90
164	99	23	11	..	..	2	..	2	2	..	..	..	..	1	..	..	..	2	..	162	193	91
62	17	12	3	..	..	..	..	1	2	..	..	..	..	..	..	..	..	2	..	63	75	
96	78	11	7	..	..	2	..	1	..	..	..	..	..	1	..	..	..	..	..	92	112	
6	4	..	1	..	..	..	..	..	..	..	..	..	..	..	..	..	..	..	..	7	6	
71	..	26	1	..	..	..	..	..	..	..	..	..	..	..	..	..	..	..	..	93	177	92
51	..	15	1	..	..	..	..	..	..	..	..	..	..	..	..	..	..	..	..	56	119	
20	..	11	..	..	..	..	..	..	..	..	..	..	..	..	..	..	..	..	..	37	58	
63	..	30	4	..	..	..	..	3	1	..	..	..	..	..	..	..	..	2	..	85	168	93
41	..	22	2	..	..	..	..	1	1	..	..	..	..	..	..	..	..	..	..	53	107	
22	..	8	2	..	..	..	..	2	..	..	..	..	..	..	..	..	..	2	..	32	61	
161	59	30	27	..	..	..	..	1	1	..	..	..	..	..	..	..	..	2	..	157	280	94
53	2	24	18	..	..	..	..	..	..	..	..	..	..	..	..	..	..	1	..	61	106	
108	57	6	9	..	..	..	..	1	1	..	..	..	..	..	..	..	..	1	..	96	174	
247	1	51	70	..	..	..	..	5	2	..	..	..	..	1	..	1	..	5	..	291	481	95
144	1	18	7	7	1	..	..	1	..	..	..	..	..	1	..	1	..	4	..	140	270	96
85	1	7	3	7	..	..	..	1	..	..	..	..	..	1	..	..	..	1	..	71	166	
6	..	..	..	..	..	..	..	..	..	..	..	..	..	..	..	..	..	..	..	2	5	
53	..	11	4	..	1	..	..	..	..	..	..	..	..	..	..	1	..	3	..	67	99	
37	1	3	10	..	..	..	..	..	..	..	..	..	..	1	..	..	..	..	..	24	43	97
21	1	1	1	..	..	..	..	..	..	..	..	..	..	..	..	..	..	..	..	6	21	
16	..	2	9	..	..	..	..	..	..	..	..	..	..	1	..	..	..	..	..	18	22	
42	1	15	18	..	..	..	..	..	..	..	..	..	..	..	..	..	..	..	..	24	44	98
2	..	..	2	..	..	..	..	..	..	..	..	..	..	..	..	..	..	..	..	1	4	99
126	..	21	49	..	..	..	..	15	1	..	..	..	..	2	..	..	..	2	..	118	225	100
139	128	28	27	5	..	..	..	13	5	..	..	..	..	3	1	..	..	4	..	153	145	101
78	46	10	7	1	..	..	..	5	1	..	..	..	..	..	..	..	..	1	..	53	100	102
64	31	8	6	1	..	..	..	5	1	..	..	..	..	..	..	..	..	1	..	41	85	
14	15	2	1	..	..	..	..	..	..	..	..	..	..	..	..	..	..	..	..	12	15	
..	..	..	..	..	..	..	..	..	..	..	वीरान	..	..	..	..	..	..	..	..	..	..	103
134	1	..	..	..	..	..	..	4	..	..	..	..	..	..	..	..	..	1	..	103	196	104
110	1	..	..	..	..	..	..	4	..	..	..	..	..	..	..	..	..	1	..	74	159	
10	..	..	..	..	..	..	..	..	..	..	..	..	..	..	..	..	..	..	..	16	22	
4	..	..	..	..	..	..	..	..	..	..	..	..	..	..	..	..	..	..	..	3	7	
10	..	..	..	..	..	..	..	..	..	..	..	..	..	..	..	..	..	..	..	10	8	
61	1	6	1	..	..	..	..	7	..	..	..	..	..	..	..	..	..	15	1	87	146	105
49	..	5	1	..	..	..	..	7	..	..	..	..	..	..	..	..	..	15	1	65	121	
12	1	1	..	..	..	..	..	..	..	..	..	..	..	..	..	..	..	..	..	22	25	
297	92	29	20	3	..	..	..	21	2	1	..	..	..	2	..	..	..	5	..	237	434	106
244	47	27	20	3	..	..	..	18	..	1	..	..	..	2	..	..	..	5	..	183	370	
36	31	2	..	..	..	..	..	3	2	..	..	..	..	..	..	..	..	..	..	38	43	
17	14	..	..	..	..	..	..	..	..	..	..	..	..	..	..	..	..	..	..	16	21	
33	..	..	..	..	..	..	..	4	..	..	..	..	..	..	..	..	..	7	..	30	38	107
22	..	..	..	..	..	..	..	..	..	..	..	..	..	..	..	..	..	..	..	23	27	

जनगणना का प्राथमिक सारांश

स्थानीय कोड नं.	गांव/वार्ड गणना ब्लाक का नाम	गांव का क्षेत्रफल एकड़ में नगर/वार्ड का वर्ग कि.मी में	आबाद रिहायशी मकानों की संख्या	परिवारों की संख्या	गिने गये व्यक्तियों की कुल संख्या (बेघरबार और संस्थाओं में रहने वाले व्यक्तियों सहित)			अनुसूचित जातियां		अनुसूचित जन-जातियां		साक्षर एवं शिक्षित व्यक्ति		(I–IX) कुल काम करने वाले	
					व्यक्ति	पु.	स्त्री	पु.	स्त्री	पु.	स्त्री	पु.	स्त्री	पु.	स्त्री
1	2	3	4	5	6	7	8	9	10	11	12	13	14	15	16
	चौकी		14	14	40	29	11	8	5	..	..	4	..	22	..
108	अमरची	1,183.00	89	142	760	434	326	61	47	..	..	69	4	217	41
	अमरची		87	140	750	430	320	61	47	..	..	69	4	215	41
	बांके का पुरवा		2	2	10	4	6	..	..	..	..	..	..	2	..
109	केवटपुर	627.00	33	50	284	147	137	..	..	..	..	13	..	89	81
	केवटपुर		14	15	104	56	48	..	..	..	..	8	..	38	27
	बनी का पुरवा		3	3	26	11	15	..	..	..	..	2	..	5	7
	गड़रियन का पुरवा		3	17	49	21	28	..	..	..	..	..	..	16	17
	देवरी का पुरवा		5	5	37	22	15	..	..	..	..	..	..	11	11
	लच्छो का पुरवा		8	10	68	37	31	..	..	..	..	3	..	19	19
110	चन्द्रावल	506.00	21	27	165	87	78	9	7	..	..	21	..	48	7
111	तुलापुर	497.00	20	27	226	118	108	..	..	..	..	13	2	56	3
	तुलापुर		16	23	189	99	90	..	..	..	..	10	2	49	3
	दसियो का पुरवा		4	4	37	19	18	..	..	..	..	3	..	7	..
112	भदैयां	1,193.00	69	76	432	236	196	..	..	..	..	59	12	153	115
	भदैयां		44	47	238	135	103	..	..	..	..	38	12	88	51
	रमना पुरवा		10	10	78	40	38	..	..	..	..	8	..	28	26
	माली पुरवा		3	6	43	27	16	..	..	..	..	6	..	12	13
	गुमानगंज		7	8	47	23	24	..	..	..	..	5	..	17	14
	मांझा पुरवा		5	5	26	11	15	..	..	..	..	2	..	8	11
113	हरनामपुर	487.00	50	54	364	194	170	57	57	..	..	11	..	114	5
	हरनामपुर		21	22	135	77	58	7	6	..	..	2	..	51	4
	अनन्त का पुरवा		24	27	193	101	92	39	38	..	..	8	..	53	1
	कुम्हारन का पुरवा		3	3	24	11	13	11	13	..	..	..	..	6	..
	बेनी का पुरवा		2	2	12	5	7	..	..	..	..	1	..	4	..
114	खोरा	3,697.00	461	525	2,876	1,535	1,341	46	52	..	..	527	44	820	322
	खोरा		249	271	1,285	711	574	41	45	..	..	278	37	376	107
	ननकी पुरवा		36	38	256	135	121	..	..	..	..	35	2	71	51
	सुहावा पुरवा		36	48	298	149	149	5	7	..	..	55	3	71	36
	ठेकेदार का पुरवा		9	10	61	35	26	..	..	..	..	12	..	16	8
	बड़ी का पुरवा		22	23	164	81	83	..	..	..	..	29	1	41	1
	पचे का पुरवा		22	29	187	100	87	..	..	..	..	33	..	53	33
	सखसी पुरवा		37	51	299	153	146	..	..	..	..	42	..	89	34
	चुन्ना पुरवा		5	5	43	23	20	..	..	..	..	2	1	11	5
	उसदा पुरवा		7	7	33	17	16	..	..	..	..	8	..	10	6
	कोरिन पुरवा		13	15	75	37	38	..	..	..	..	8	..	25	12
	जोधा पुरवा		14	15	100	56	44	..	..	..	..	20	..	33	14
	कारी पुरवा		11	13	75	38	37	..	..	..	..	5	..	24	15
115	इचोलिया	723.00	27	32	212	97	115	3	2	..	..	8	1	64	61
116	मड़रका	772.00	57	62	379	185	194	..	..	21	24	26	1	112	100
	मड़रका		40	43	265	131	134	..	..	..	..	23	..	78	72
	बेड़न पुरवा		5	5	46	22	24	..	..	21	24	..	..	11	9
	बाडे का पुरवा		3	3	23	9	14	..	..	..	..	..	..	7	7
	नई दुनिया		9	11	45	23	22	..	..	..	..	3	1	16	12

अजयगढ़ तहसील

काम करने वाले																						
I		II		III		IV		V(a)		V(b)		VI		VII		VIII		IX		X काम न करने वाले		
पु.	स्त्री	पु.	स्त्री	पु.	स्त्री	पु.	स्त्री	पु.	स्त्री	पु.	स्त्री	पु.	स्त्री	पु.	स्त्री	पु.	स्त्री	पु.	स्त्री	पु.	स्त्री	स्थानीय कोड नं.
17	18	19	20	21	22	23	24	25	26	27	28	29	30	31	32	33	34	35	36	37	38	1
11	..	..	..	..	..	..	..	4	..	..	..	..	..	..	..	..	..	7	..	7	11	
165	23	22	13	11	..	..	..	9	4	5	..	..	..	2	..	..	..	3	1	217	285	108
163	23	22	13	11	..	..	..	9	4	5	..	..	..	2	..	..	..	3	1	215	279	
2	..	..	..	..	..	..	..	..	..	..	..	..	..	..	..	..	..	..	..	2	6	
89	81	..	..	..	..	..	..	..	..	..	..	..	..	..	..	..	..	..	..	58	56	109
38	27	..	..	..	..	..	..	..	..	..	..	..	..	..	..	..	..	..	..	18	21	
5	7	..	..	..	..	..	..	..	..	..	..	..	..	..	..	..	..	..	..	6	8	
16	17	..	..	..	..	..	..	..	..	..	..	..	..	..	..	..	..	..	..	5	11	
11	11	..	..	..	..	..	..	..	..	..	..	..	..	..	..	..	..	..	..	11	4	
19	19	..	..	..	..	..	..	..	..	..	..	..	..	..	..	..	..	..	..	18	12	
34	4	8	3	3	..	..	..	1	..	..	..	..	..	2	..	..	..	..	..	39	71	110
54	2	1	1	..	..	..	..	..	..	..	..	..	..	..	..	..	..	1	..	62	105	111
48	2	..	1	..	..	..	..	..	..	..	..	..	..	..	..	..	..	1	..	50	87	
6	..	1	..	..	..	..	..	..	..	..	..	..	..	..	..	..	..	..	..	12	18	
149	114	..	..	..	..	..	..	2	1	..	..	..	..	..	..	..	..	2	..	83	81	112
84	50	..	..	..	..	..	..	2	1	..	..	..	..	..	..	..	..	2	..	47	52	
28	26	..	..	..	..	..	..	..	..	..	.	..	..	..	..	..	..	..	..	12	12	
12	13	..	..	..	..	..	..	..	..	..	..	..	..	..	..	..	..	..	..	15	3	
17	14	..	..	..	..	..	..	..	..	..	..	..	..	..	..	..	..	..	..	6	10	
8	11	..	...	..	..	..	..	..	..	..	..	..	..	..	..	..	..	..	..	3	4	
111	5	2	..	..	..	..	..	..	..	..	..	..	..	..	..	..	..	1	..	80	165	113
50	4	..	..	..	..	..	..	..	..	..	..	..	..	..	..	..	..	1	..	26	54	
51	1	2	..	..	..	..	..	..	..	..	..	..	..	..	..	..	..	..	..	48	91	
6	..	..	..	..	..	..	..	..	..	..	..	..	..	..	..	..	..	..	..	5	13	
4	..	..	..	..	..	..	..	..	..	..	..	..	..	..	..	..	..	..	..	1	7	
671	266	50	42	15	..	..	..	25	10	5	..	..	..	8	1	..	..	46	3	715	1,019	114
272	80	13	13	15	..	..	..	21	10	4	..	..	..	8	1	..	..	43	3	335	467	
71	51	..	..	..	..	..	..	..	..	..	..	..	..	..	..	..	..	..	..	64	70	
68	35	..	1	..	..	..	..	1	..	1	..	..	..	..	..	..	..	1	..	78	113	
15	8	1	..	..	..	..	..	..	..	..	..	..	..	..	..	..	..	..	..	19	18	
36	1	3	..	..	..	..	..	..	..	..	..	..	..	..	..	..	..	2	..	40	82	
53	33	..	..	..	..	..	..	..	..	..	..	..	..	..	..	..	..	..	..	47	54	
84	33	3	1	..	..	..	..	2	..	..	..	..	..	..	..	..	..	..	..	64	112	
11	5	..	..	..	..	..	..	..	..	..	..	..	..	..	..	..	..	..	..	12	15	
7	3	2	3	..	..	..	..	1	..	..	..	..	..	..	..	..	..	..	..	7	10	
20	8	5	4	..	..	..	..	..	..	..	..	..	..	..	..	..	..	..	..	12	26	
25	8	8	6	..	..	..	..	..	..	..	..	..	..	..	..	..	..	..	..	23	30	
9	1	15	14	..	..	..	..	..	..	..	..	..	..	..	..	..	..	..	..	14	22	
61	60	1	1	..	..	..	..	1	..	..	..	..	..	..	..	..	..	1	..	33	54	115
109	100	1	..	..	..	..	..	..	..	..	..	..	..	..	..	..	..	2	..	73	94	116
75	72	1	..	..	..	..	..	..	..	..	..	..	..	..	..	..	..	2	..	53	62	
11	9	..	..	..	..	..	..	..	..	..	..	..	..	..	..	..	..	..	..	11	15	
7	7	..	..	..	..	..	..	..	..	..	..	..	..	..	..	..	..	..	..	2	7	
16	12	..	..	..	..	..	..	..	..	..	..	..	..	..	..	..	..	..	..	7	10	

जनगणना का प्राथमिक सारांश

स्थानीय कोड नं.	गांव/वार्ड गणना ब्लाक का नाम	गांव का क्षेत्रफल एकड़ में नगर/वार्ड का वर्ग कि.मी में	आबाद रिहायशी मकानों की संख्या	परिवारों की संख्या	गिने गये व्यक्तियों की कुल संख्या (बेघरबार और संस्थाओं में रहने वाले व्यक्तियों सहित)			अनुसूचित जातियां		अनुसूचित जन-जातियां		साक्षर एवं शिक्षित व्यक्ति		(I-IX) कुल काम करने वाले	
					व्यक्ति	पु.	स्त्री	पु.	स्त्री	पु.	स्त्री	पु.	स्त्री	पु.	स्त्री
1	2	3	4	5	6	7	8	9	10	11	12	13	14	15	16
117	राजापुर	1,525.00	200	217	1,116	591	525	115	108	8	6	116	5	340	231
	राजापुर		60	62	344	187	157	38	28	..	..	28	..	88	11
	सलहाई		24	27	148	78	70	12	9	..	..	11	..	38	2
	रज्जू का पुरवा		3	5	49	26	23	..	..	..	..	13	..	12	13
	भवानीपुर		113	123	575	300	275	65	71	8	6	64	5	202	205
118	सुकवाहा	1,067.00	5	5	24	13	11	..	..	..	..	1	2	10	8
119	कल्याणपुर (खोरा)	318.00	16	16	110	62	48	..	..	..	..	15	..	33	..
120	कीरतपुर	1,480.00	171	171	934	497	437	154	116	..	..	82	3	338	250
	कीरतपुर		127	127	690	370	320	144	103	..	..	70	3	248	170
	भवानीपुर		15	15	107	55	52	..	..	..	..	7	..	37	39
	लोढापुर		29	29	137	72	65	10	13	..	..	5	..	53	41
121	नारायनपुर	582.00	59	59	327	178	149	59	52	..	..	43	10	114	45
122	निजामपुर	638.00	32	32	219	111	108	10	12	..	..	24	3	61	..
	निजामपुर		24	24	169	85	84	..	..	..	..	19	2	46	..
	रामनगर का पुरवा		8	8	50	26	24	10	12	..	..	5	1	15	..
123	मझगुन्वा (कलिंजर)	540.00	58	58	366	184	182	23	28	6	3	41	..	106	104
	मझगुन्वा		32	32	183	91	92	23	28	6	3	16	..	53	47
	नैकाइन		26	26	183	93	90	..	..	..	..	25	..	53	57
124	कुड़रा	4,326.00	20	19	128	65	63	11	14	6	4	4	..	40	..
125	जहांगीराबाद	169.00	..	..	..	वीरान	..	..	..	..	..	..	..	..	..
126	धरमपुर	6,578.00	426	471	2,462	1,326	1,136	159	140	9	3	303	49	796	73
	धरमपुर		253	270	1,258	674	584	90	92	9	3	260	48	411	68
	रिछाई		15	19	121	64	57	4	1	..	..	5	..	35	1
	पैकिनपुर I		23	23	139	69	70	7	6	..	..	2	..	33	1
	पैकिनपुर II		23	23	162	92	70	..	..	..	..	4	..	56	..
	रमजीपुर		49	53	293	156	137	58	41	..	..	14	..	98	2
	विरतियन पुरवा		6	7	32	20	12	..	..	..	..	..	..	12	1
	चैकिन पुरवा		7	8	40	19	21	..	..	..	..	..	..	11	..
	दिटिहा		23	34	188	101	87	..	..	..	..	7	..	59	..
	अमिलहा		27	34	229	131	98	..	..	..	..	11	1	81	..
127	रामनगर	72.00	..	..	..	वीरान	..	..	..	..	..	..	..	..	..

अजयगढ़ तहसील

काम करने वाले																						
I		II		III		IV		V(a)		V(b)		VI		VII		VIII		IX		X काम न करने वाले		
पु.	स्त्री	पु.	स्त्री	पु.	स्त्री	पु.	स्त्री	पु.	स्त्री	पु.	स्त्री	पु.	स्त्री	पु.	स्त्री	पु.	स्त्री	पु.	स्त्री	पु.	स्त्री	स्थानीय कोड नं.
17	18	19	20	21	22	23	24	25	26	27	28	29	30	31	32	33	34	35	36	37	38	1
231	155	57	59	10	..	..	..	26	12	..	..	..	..	5	2	1	..	10	3	251	294	117
56	1	3	4	4	..	..	..	18	5	..	..	..	..	3	1	1	..	3	..	99	146	
34	2	3	..	..	..	..	..	..	..	..	..	..	..	..	..	..	..	1	..	40	68	
10	13	..	..	..	..	..	..	2	..	..	..	..	..	..	..	..	..	..	..	14	10	
131	139	51	55	6	..	..	..	6	7	..	..	..	..	2	1	..	..	6	3	98	70	
10	8	..	..	..	..	..	..	..	..	..	..	..	..	..	..	..	..	..	..	3	3	118
32	..	..	..	..	..	..	..	..	..	..	..	..	..	..	..	..	..	1	..	29	48	119
274	215	43	32	..	..	..	..	16	3	..	..	..	..	1	..	..	..	4	..	159	187	120
190	135	42	32	..	..	..	..	11	3	..	..	..	..	1	..	..	..	4	..	122	150	
37	39	..	..	..	..	..	..	..	..	..	..	..	..	..	..	..	..	..	..	18	13	
47	41	1	..	..	..	..	..	5	..	..	..	..	..	..	..	..	..	..	..	19	24	
87	23	25	22	..	..	..	..	2	..	..	..	..	..	..	..	..	..	..	..	64	104	121
51	..	..	..	..	..	..	..	5	..	..	..	..	..	3	..	..	..	2	..	50	108	122
44	..	..	..	..	..	..	..	..	..	..	..	..	..	..	..	..	..	2	..	39	84	
7	..	..	..	..	..	..	..	5	..	..	..	..	..	3	..	..	..	..	..	11	24	
80	89	19	15	..	..	..	..	4	..	1	..	..	..	..	..	..	..	2	..	78	78	123
29	32	19	15	..	..	..	..	4	..	1	..	..	..	..	..	..	..	..	..	38	45	
51	57	..	..	..	..	..	..	..	..	..	..	..	..	..	..	..	..	2	..	40	33	
34	..	5	..	..	..	..	..	..	..	..	..	..	..	..	..	..	..	1	..	25	63	124
..	..	..	..	..	..	..	..	..	..	वीरान	..	..	..	..	..	..	..	..	..	..	..	125
649	21	75	47	..	..	..	..	31	3	..	..	..	..	4	1	1	..	36	1	530	1,063	126
290	21	60	43	..	..	..	..	21	2	..	..	..	..	4	1	1	..	35	1	263	516	
33	..	..	..	..	..	..		2	1	..	..	..	..	..	..	..	..	..	..	29	56	
30	..	..	1	..	..	..	..	3	..	..	..	..	..	..	..	..	..	...	..	36	69	
56	..	..	..	..	..	..	..	..	..	..	..	..	..	..	..	..	..	..	..	36	70	
89	..	6	2	..	..	..	..	2	..	..	..	..	..	..	..	..	..	1	..	58	135	
5	..	5	1	..	..	..	..	2	..	..	..	..	..	..	..	..	..	..	..	8	11	
10	..	..	..	..	..	..	..	1	..	..	..	..	..	..	..	..	..	..	..	8	21	
55	..	4	..	..	..	..	..	..	..	..	..	..	..	..	..	..	..	..	..	42	87	
81	..	..	..	..	..	..	..	..	..	..	..	..	..	..	..	..	..	..	..	50	98	
..	..	..	..	..	..	..	..	..	..	वीरान	..	..	..	..	..	..	..	..	..	..	..	127

जनगणना का प्राथमिक सारांश

स्थानीय कोड नं.	गांव/वार्ड गणना ब्लाक का नाम	गांव का क्षेत्रफल एकड़ में नगर/वार्ड का वर्ग कि.मी में	आबाद रिहायशी मकानों की संख्या	परिवारों की संख्या	गिने गये व्यक्तियों की कुल संख्या (बेघरबार और संस्थाओं में रहने वाले व्यक्तियों सहित) व्यक्ति	पु.	स्त्री	अनुसूचित जातियां पु.	स्त्री	अनुसूचित जन-जातियां पु.	स्त्री	साक्षर एवं शिक्षित व्यक्ति पु.	स्त्री	(I-IX) कुल काम करने वाले पु.	स्त्री
1	2	3	4	5	6	7	8	9	10	11	12	13	14	15	16
															अजयगढ़
	अजयगढ़ (न.स.)	8.73	1,143	1,352	6,095	3,253	2,842	312	282	245	212	1,451	651	1,418	190
9/I	अजयगढ़ (गै.न.पा.)	7.25	1,029	1,200	5,461	2,881	2,580	308	276	242	212	1,360	642	1,259	183
	ब्लाक नं. 1		56	69	351	192	159	13	11	1	..	119	67	82	11
	ब्लाक नं. 2		47	57	224	116	108	40	31	..	..	50	17	59	17
	ब्लाक नं 3		49	55	325	172	153	35	27	..	..	90	39	73	24
	ब्लाक नं. 4		43	50	221	120	101	21	18	..	..	75	45	50	13
	ब्लाक नं. 5		48	54	229	112	117	43	43	3	2	70	37	43	32
	ब्लाक नं. 6		50	60	295	163	132	5	2	2	..	98	43	67	6
	ब्लाक नं. 7		41	50	255	124	131	..	..	..	..	94	79	39	5
	ब्लाक नं. 8		35	49	234	127	107	..	..	..	..	88	55	46	3
	ब्लाक नं. 9		42	42	204	109	95	..	..	..	..	69	38	40	3
	ब्लाक नं.10		44	48	235	121	114	..	..	..	..	78	30	43	3
	ब्लाक नं.11		52	55	238	135	103	..	..	..	..	77	32	50	5
	ब्लाक नं.12		54	58	281	150	131	..	..	..	..	74	30	63	6
	ब्लाक नं.13		51	61	237	113	124	4	6	..	..	75	50	0	5
	ब्लाक नं.14		46	69	268	141	127	1	1	..	..	62	25	74	4
	ब्लाक नं.15		57	69	288	149	139	..	..	..	..	74	24	67	8
	ब्लाक नं.16		39	49	250	135	115	78	70	1	..	18	1	57	19
	ब्लाक नं.17		66	74	306	167	139	34	25	123	106	15	..	74	10
	ब्लाक नं.18		52	64	290	147	143	3	6	18	23	29	5	69	2
	ब्लाक नं.19		73	77	345	183	162	7	8	..	..	73	24	97	6
	ब्लाक नं.20		84	90	385	205	180	24	28	94	81	32	1	106	1
9/I/-	बाह्य वृद्धि क्षेत्र	1.48	114	152	634	372	262	4	6	3	..	91	9	159	7
	माधोगंज	1.48	114	152	634	372	262	4	6	3	..	91	9	159	7
	माधोगंज ब्लाक नं. 21		113	151	629	370	259	4	6	3	..	91	9	158	7
	अब्दुल का खुड़ो ब्लाक नं.22		1	1	5	2	3	..	..	..	..	..	..	1	..

अजयगढ़ (न०स०)

काम करने वाले																					
I		II		III		IV		V(a)		V(b)		VI		VII		VIII		IX		X काम न करने वाले		
पु.	स्त्री	पु.	स्त्री	पु.	स्त्री	पु.	स्त्री	पु.	स्त्री	पु.	स्त्री	पु.	स्त्री	पु.	स्त्री	पु.	स्त्री	पु.	स्त्री	पु.	स्त्री	स्थानीय कोड नं.
17	18	19	20	21	22	23	24	25	26	27	28	29	30	31	32	33	34	35	36	37	38	1
नगर समूह																						
337	16	67	14	50	3	12	10	123	30	133	14	19	..	159	11	33	..	485	92	1,835	2,652	
269	16	49	13	37	2	12	10	120	29	130	13	19	..	156	10	33	..	434	90	1,622	2,397	9/I
7	..	1	..	2	..	..	..	16	5	8	..	..	..	24	2	2	..	22	4	110	148	1
3	..	..	..	5	..	4	4	3	4	8	3	5	..	6	1	1	..	24	5	57	91	2
20	13	..	..	2	1	..	..	5	..	8	1	13	..	3	1	2	..	20	8	99	129	3
8	..	..	..	1	..	..	..	11	8	1	..	..	..	3	1	1	..	25	4	70	88	4
10	1	..	1	1	..	6	6	1	..	..	..	..	..	1	..	..	..	24	24	69	85	5
13	..	..	..	..	..	..	..	6	1	3	..	..	..	10	..	2	..	33	5	96	126	6
2	..	..	...	..	..	..	..	..	..	1	..	..	..	3	..	..	..	33	5	85	126	7
11	..	..	..	..	..	..	..	4	..	8	..	..	..	5	..	1	..	17	3	81	104	8
7	..	3	..	3	..	2	..	3	..	3	..	..	..	8	..	2	..	9	3	69	92	9
2	..	1	..	2	..	..	..	1	..	3	..	1	..	5	..	..	..	28	3	78	111	10
5	..	4	1	2	..	..	..	2	..	3	..	..	..	3	1	1	..	30	3	85	98	11
6	..	..	..	1	1	..	..	8	2	6	..	..	..	12	1	4	..	26	2	87	125	12
5	..	..	..	..	..	..	..	11	..	4	..	..	..	29	3	1	..	10	2	53	119	13
4	..	..	..	5	..	..	..	2	..	14	1	..	..	20	..	8	..	21	3	67	123	14
3	1	3	..	..	..	..	..	7	1	..	..	..	..	9	..	7	..	38	6	82	131	15
14	..	8	8	1	..	..	..	20	5	..	..	..	..	1	..	..	..	13	6	78	96	16
2	..	2	1	2	..	..	..	12	2	49	7	..	..	2	..	..	..	5	..	93	129	17
26	..	11	..	2	..	..	..	..	..	9	1	..	..	6	..	1	..	14	1	78	141	18
41	..	13	2	1	..	..	..	8	1	..	..	..	..	5	..	..	..	29	3	86	156	19
80	1	3	..	7	..	..	..	..	..	2	..	..	..	1	..	..	..	13	..	99	179	20
68	..	18	1	13	1	..	..	3	1	3	1	..	..	3	1	..	..	51	2	213	255	9/I/-
68	..	18	1	13	1	..	..	3	1	3	1	..	..	3	1	..	..	51	2	213	255	
67	..	18	1	13	1	..	..	3	1	3	1	..	..	3	1	..	..	51	2	212	252	21
1	..	..	..	..	..	..	..	..	..	..	..	..	..	..	..	..	..	..	..	1	3	22

जनगणना का प्राथमिक सारांश

स्थानीय कोड नं.	गांव/वार्ड गणना ब्लाक का नाम	गांव का क्षेत्रफल एकड़ में नगर/वार्ड का वर्ग कि.मी में	आबाद रिहायशी मकानों की संख्या	परिवारों की संख्या	गिने गये व्यक्तियों की कुल संख्या (बेघरबार और संस्थाओं में रहने वाले व्यक्तियों सहित)			अनुसूचित जातियां		अनुसूचित जन-जातियां		साक्षर एवं शिक्षित व्यक्ति		(I–IX) कुल काम करने वाले	
					व्यक्ति	पु.	स्त्री	पु.	स्त्री	पु.	स्त्री	पु.	स्त्री	पु.	स्त्री
1	2	3	4	5	6	7	8	9	10	11	12	13	14	15	16
9/2	पन्ना तहसील (ग्रामीण)	2,803.5	34,566		89,783			15,878		12,467		20,585		48,768	
			31,442		172,579			82,796		15,271		12,171		3,907	
														14,302	
1	इमलिया	1,567.56	..	..	..	वीरान		..	..	..	..	..	..	..	..
2	कटहरी बिलहटा	3,789.37	32	34	189	97	92	..	..	97	92	7	..	56	30
3	गगऊ	6,072.69	1	5	11	9	2	1	..	1	..	2	..	9	1
4	झालर खमरिया	8,111.08	40	40	210	113	97	..	..	54	49	15	..	59	..
5	पीपरटोला	2,501.26	31	38	179	94	85	..	..	51	51	8	1	49	2
6	बड़गड़ी कलां	6,933.09	45	45	244	140	104	59	39	40	37	28	..	85	10
7	भड़ारकुशवानी	2,914.65	3	3	18	8	10	..	..	8	10	..	..	3	1
8	ललार	8,352.25	124	142	697	369	328	84	61	155	147	99	12	220	32
	ललार		94	107	518	271	247	78	57	82	95	90	12	167	27
	टपरिया		12	15	81	41	40	6	4	24	20	8	..	25	2
	राजापुर		3	4	17	8	9	..	..	..	..	1	..	5	1
	कनेरी		15	16	81	49	32	..	..	49	32	..	..	23	2
9	सकरा	680.02	..	..	..	वीरान		..	..	..	..	..	..	..	..
10	सूरजपुरा	968.69	14	16	71	43	28	..	..	43	28	1	..	19	1
	सूरजपुरा		11	11	53	33	20	..	..	33	20	..	..	13	1
	गुडारी खेरा		3	5	18	10	8	..	..	10	8	1	..	6	..
11	उमरावन	2,954.72	13	13	65	36	29	..	..	30	24	..	..	20	2
12	दरेरा	527.92	42	42	189	98	91	22	12	48	51	..	..	63	4
13	नहरी	4,099.04	26	26	137	79	58	..	..	40	38	7	..	40	..
14	बगोंहा	3,381.47	26	26	127	64	63	10	7	15	10	14	3	28	..
15	बकचुर	1,514.18	5	5	24	15	9	..	..	..	..	..	..	.8	..
16	बांधी खुर्द	1,866.13	..	..	..	वीरान		..	..	..	..	..	..	..	..
17	बाबूपुर कलां	1,002.73	..	..	..	वीरान		..	..	..	..	..	..	..	..
18	बसरिया	823.60	..	..	..	वीरान		..	..	..	..	..	..	..	..
19	मड़ला	11,596.54	167	322	1,278	690	588	70	66	323	324	376	18	325	7
	मड़ला		142	177	711	390	321	70	66	82	93	138	18	175	6
	बुधरोड		18	135	524	276	248	..	..	231	222	238	..	139	1
	चनेनी		7	10	43	24	19	..	..	10	9	..	..	11	..
20	मड़ैया	856.27	13	13	76	38	38	..	..	..	..	2	..	23	1
21	मनौर	2,715.95	79	79	366	196	170	2	..	125	115	5	1	100	37
22	महगुवां	1,133.32	..	..	..	वीरान		..	..	..	..	..	..	..	..
23	हरसा	2,958.90	52	52	235	125	110	18	17	13	16	13	1	85	17
24	हिनौता	3,580.28	452	532	1,797	1,110	687	175	123	104	84	376	67	715	160
25	कुड़ार	1,050.58	97	104	562	286	276	9	10	188	190	33	2	141	8
26	कोतवालीपुर	1,781.81	8	9	60	32	28	7	3	10	13	..	..	13	..
27	कुदरैया	1,075.16	..	..	..	वीरान		..	..	..	..	..	..	..	..
28	कर्री	749.49	..	..	..	वीरान		..	..	..	..	..	..	..	..
29	कुड़ारी	1,246.56	..	..	..	वीरान		..	..	..	..	..	..	..	..
30	खजरी	2,801.18	24	32	186	95	91	..	..	41	49	8	..	41	3
31	छापर	3,385.46	..	..	..	वीरान		..	..	..	..	..	..	..	..

पन्ना तहसील

काम करने वाले																				काम न करने वाले		स्थानीय कोड नं.
I		II		III		IV		V(a)		V(b)		VI		VII		VIII		IX		X		
पु.	स्त्री	पु.	स्त्री	पु.	स्त्री	पु.	स्त्री	पु.	स्त्री	पु.	स्त्री	पु.	स्त्री	पु.	स्त्री	पु.	स्त्री	पु.	स्त्री	पु.	स्त्री	
17	18	19	20	21	22	23	24	25	26	27	28	29	30	31	32	33	34	35	36	37	38	1
28,149	13,141	1,546		962		1,767		217		166		867		88		1,865		41,015				9/2
2,862		10,546		91		132		275		27		20		104		3		242		68,494		
..	..	..	..	..	..	..	..	..	..	वीरान	..	..	..	..	..	..	..	..	..	..	..	1
24	..	30	30	2	..	..	..	..	..	..	..	..	..	..	..	..	..	..	..	41	62	2
3	..	4	1	2	..	..	..	..	..	..	..	..	..	..	..	..	..	..	..	..	1	3
51	..	..	..	7	..	..	..	..	..	..	..	..	..	..	..	..	..	1	..	54	9	4
36	..	3	2	10	..	..	..	..	..	..	..	..	..	..	..	..	..	..	..	45	83	5
10	..	23	7	16	1	..	..	25	2	..	..	..	..	1	..	..	..	10	..	55	94	6
1	1	2	..	..	..	..	..	..	..	..	..	..	..	..	..	..	..	..	..	5	9	7
105	4	68	21	15	6	..	..	11	1	1	..	..	..	2	..	..	..	18	..	149	296	8
73	4	48	16	14	6	..	..	11	1	1	..	..	..	2	..	..	..	18	..	104	220	
21	..	4	2	..	..	..	..	..	..	..	..	..	..	..	..	..	..	..	..	16	38	
4	..	1	1	..	..	..	..	..	..	..	..	..	..	..	..	..	..	..	..	3	8	
7	..	15	2	1	..	..	..	..	..	..	..	..	..	..	..	..	..	..	..	26	30	
..	..	..	..	..	..	..	..	..	..	वीरान	..	..	..	..	..	..	..	..	..	..	..	9
19	1	..	..	..	..	..	..	..	..	..	..	..	..	..	..	..	..	..	..	24	27	10
13	1	..	..	..	..	..	..	..	..	..	..	..	..	..	..	..	..	..	..	20	19	
6	..	..	..	..	..	..	..	..	..	..	..	..	..	..	..	..	..	..	..	4	8	
20	2	..	..	..	..	..	..	..	..	..	..	..	..	..	..	..	..	..	..	16	27	11
28	..	..	..	..	..	..	..	..	..	..	..	..	..	..	..	..	..	35	4	35	87	12
39	..	..	..	1	..	..	..	..	..	..	..	..	..	..	..	..	..	..	..	39	58	13
15	..	5	..	..	..	..	..	4	..	..	..	..	..	2	..	..	..	2	..	36	63	14
5	..	..	..	3	..	..	..	..	..	..	..	..	..	..	..	..	..	..	..	7	9	15
..	..	..	..	..	..	..	..	..	..	वीरान	..	..	..	..	..	..	..	..	..	..	..	16
..	..	..	..	..	..	..	..	..	..	वीरान	..	..	..	..	..	..	..	..	..	..	..	17
..	..	..	..	..	..	..	..	..	..	वीरान	..	..	..	..	..	..	..	..	..	..	..	18
102	1	29	5	22	..	117	1	27	..	..	..	1	..	5	..	2	..	20	..	365	581	19
75	1	25	5	22	..	3	..	23	..	..	..	1	..	5	..	2	..	19	..	215	315	
21	..	3	..	..	..	114	1	..	..	..	..	..	..	..	..	..	..	1	..	137	247	
6	..	1	..	..	..	..	..	4	..	..	..	..	..	..	..	..	..	..	..	13	19	
21	1	2	..	..	..	..	..	..	..	..	..	..	..	..	..	..	..	..	..	15	37	20
65	22	20	15	14	..	..	..	..	..	..	..	..	..	..	..	..	..	1	..	96	133	21
..	..	..	..	..	..	..	..	..	..	वीरान	..	..	..	..	..	..	..	..	..	..	..	22
39	..	33	15	8	2	..	..	1	..	..	..	..	..	1	..	..	..	3	..	40	93	23
41	4	1	..	16	1	448	81	4	3	2	..	..	..	12	..	1	..	190	71	395	527	24
126	3	8	5	1	..	..	..	5	..	..	..	..	..	..	..	..	..	1	..	145	268	25
12	..	1	..	..	..	..	..	..	..	..	..	..	..	..	..	..	..	..	..	19	28	26
..	..	..	..	..	..	..	..	..	..	वीरान	..	..	..	..	..	..	..	..	..	..	..	27
..	..	..	..	..	..	..	..	..	..	वीरान	..	..	..	..	..	..	..	..	..	..	..	28
..	..	..	..	..	..	..	..	..	..	वीरान	..	..	..	..	..	..	..	..	..	..	..	29
30	1	9	2	..	..	..	..	2	..	..	..	..	..	..	..	..	..	..	..	54	88	30
..	..	..	..	..	..	..	..	..	..	वीरान	..	..	..	..	..	..	..	..	..	..	..	31

जनगणना का प्राथमिक सारांश

स्थानीय कोड नं.	गांव/वार्ड गणना ब्लाक का नाम	गांव का क्षेत्रफल एकड़ में नगर/वार्ड का वर्ग कि.मी में	आबाद रिहायशी मकानों की संख्या	परिवारों की संख्या	गिने गये व्यक्तियों की कुल संख्या (बेघरबार और संस्थाओं में रहने वाले व्यक्तियों सहित)			अनुसूचित जातियां		अनुसूचित जन-जातियां		साक्षर एवं शिक्षित व्यक्ति		(I-IX) कुल काम करने वाले	
					व्यक्ति	पु.	स्त्री	पु.	स्त्री	पु.	स्त्री	पु.	स्त्री	पु.	स्त्री
1	2	3	4	5	6	7	8	9	10	11	12	13	14	15	16
32	दहलान चौको	2,172.89	70	77	401	213	188	24	25	49	44	25	4	103	11
33	माझा	488.55	..	..	..	बीरान	..	..	..	..	..	..	..	..	..
34	रानीपुर	5,062.41	38	56	236	121	115	5	5	60	59	18	2	54	9
35	सरकोहा	1,571.38	11	14	54	29	25	..	..	..	..	4	..	13	..
36	सिमरा	722.41	8	8	7	19	18	..	..	15	18	..	..	14	7
37	अकला	593.60	2	2	11	6	5	..	..	..	..	..	..	4	..
38	करोंदी	78.24	..	..	..	बीरान	..	..	..	..	..	..	..	..	..
39	खिरवा	1,013.76	36	41	157	73	84	1	8	56	63	2	..	53	26
	खिरवा		2	2	8	4	4	..	1	..	..	1	..	3	..
	मजरा खिरवा		34	39	149	69	80	1	7	56	63	1	..	50	26
40	गुड़हा	523.25	..	..	..	बीरान	..	..	..	..	..	..	..	..	..
41	गूजार	274.60	17	20	86	44	42	..	..	20	21	6	..	27	5
42	धरमपुर (कुंवरपुर)	583.50	57	57	241	124	117	..	..	113	105	7	..	77	64
	धरमपुर		3	3	8	5	3	..	..	..	..	4	..	4	1
	मड़ैया छोटी		11	11	54	26	28	..	..	20	19	3	..	15	11
	मड़ैया बड़ी		25	25	111	54	57	..	..	54	57	..	..	32	35
	मड़ैया		18	18	68	39	29	..	..	39	29	..	..	26	17
43	पाठा	343.06	56	66	339	165	174	2	1	78	75	13	1	96	12
	पाठा		15	22	116	52	64	..	..	8	9	8	1	33	3
	दातु टुकरा		25	28	135	65	70	2	1	36	36	2	..	41	7
	नयापुरा		4	4	24	14	10	..	..	..	..	3	..	7	..
	भवानीपुरा		12	12	64	34	30	..	..	34	30	..	..	15	2
44	पलथरा	123.62	..	..	..	बीरान	..	..	..	..	..	..	..	..	..
45	पाली	85.84	..	..	..	बीरान	..	..	..	..	..	..	..	..	..
46	पहरुवा	1,256.20	..	..	..	बीरान	..	..	..	..	..	..	..	..	..
47	बंगला	592.22	8	8	53	22	31	..	..	8	11	3	..	13	3
48	भमका	610.17	13	13	72	41	31	..	..	..	..	3	..	17	..
49	मैरा	3,627.38	..	..	..	बीरान	..	..	..	..	..	..	..	..	..
50	रायपानी	1,134.35	..	..	..	बीरान	..	..	..	..	..	..	..	..	..
51	रहुनिया	1,090.20	25	29	146	75	71	4	2	21	23	17	..	38	9
52	बिजवारा	20.58	..	..	..	बीरान	..	..	..	..	..	..	..	..	..
53	बड़गड़ी खुर्द	531.92	261	261	1,192	617	575	..	..	..	..	29	8	85	6
	बड़गड़ी खुद		..	..	..	बीरान	..	..	..	..	..	..	..	..	..
	बंगाली बस्ती		261	261	1,192	617	575	..	..	..	..	29	8	85	6
54	सिरस्वाहा	413.50	69	75	423	240	183	7	4	6	8	56	3	131	70
	सिरस्वाहा		22	26	139	81	58	4	1	6	8	46	3	44	10
	बड़ी मड़ुआ		29	30	188	103	85	..	..	..	..	9	..	57	44
	हल्का मड़ुआ		18	19	96	56	40	3	3	..	..	1	..	30	16
55	इमलोनिया	1,632.06	19	19	80	46	34	1	1	4	2	10	..	29	3
56	उदयपुर	820.58	2	2	9	9	..	..	..	..	..	8	..	5	..
57	कुंवरपुर	364.80	5	5	27	14	13	..	..	11	10	2	..	12	6
58	करोला	3,247.95	..	..	..	बीरान	..	..		..	..	.....		..	..
59	गहरा	2,126.60	64	64	350	191	159	29	23	16	9	30	..	103	9
60	चौपरा	3,026.86	..	..	..	बीरान	..	..	..	..	..	..	..	..	..

पन्ना तहसील

काम करने वाले																						
I		II		III		IV		V(a)		V(b)		VI		VII		VIII		IX		X काम न करने वाले		
पु.	स्त्री	पु.	स्त्री	पु.	स्त्री	पु.	स्त्री	पु.	स्त्री	पु.	स्त्री	पु.	स्त्री	पु.	स्त्री	पु.	स्त्री	पु.	स्त्री	पु.	स्त्री	स्थानीय कोड नं.
17	18	19	20	21	22	23	24	25	26	27	28	29	30	31	32	33	34	35	36	37	38	1
71	5	11	2	6	3	..	..	14	1	..	..	1	..	..	..	..	..	..	..	110	177	32
..	..	..	..	..	..	..	..	..	..	..वीरान		..	..	..	..	..	..	..	..	..	..	33
34	1	11	7	4	0	..	..	4	1	..	..	..	..	..	..	..	..	1	..	67	106	34
2	..	1	..	10	..	..	..	..	..	..	..	..	..	..	..	..	..	..	..	16	25	35
1	..	13	7	..	..	..	..	..	..	..	..	..	..	..	..	..	..	..	..	5	11	36
4	..	..	..	..	..	..	..	..	..	..	..	..	..	..	..	..	..	..	..	2	5	37
..	..	..	..	..	..	..	..	..	..	..वीरान		..	..	..	..	..	..	..	..	..	..	38
30	15	20	11	1	..	..	..	2	..	..	..	..	..	..	..	..	..	..	..	20	58	39
3	..	..	..	..	..	..	..	..	..	..	..	..	..	..	..	..	..	..	..	1	4	
27	15	20	11	1	..	..	..	2	..	..	..	..	..	..	..	..	..	..	..	19	54	
..	..	..	..	..	..	..	..	..	..	..वीरान		..	..	..	..	..	..	..	..	..	..	40
18	..	8	5	1	..	..	..	..	..	..	..	..	..	..	..	..	..	..	..	17	37	41
24	17	52	47	..	..	..	..	..	..	..	..	..	..	..	..	..	..	1	..	47	53	42
3	1	..	..	..	..	..	..	..	..	..	..	..	..	..	..	..	..	1	..	1	2	
4	2	11	9	..	..	..	..	..	..	..	..	..	..	..	..	..	..	..	..	11	17	
8	8	24	27	..	..	..	..	..	..	..	..	..	..	..	..	..	..	..	..	22	22	
9	6	17	11	..	..	..	..	..	..	..	..	..	..	..	..	..	..	..	..	13	12	
81	3	13	9	..	..	..	..	2	..	..	..	..	..	..	..	..	..	..	..	69	162	43
33	2	..	1	..	..	..	..	..	..	..	..	..	..	..	..	..	..	..	..	19	61	
26	..	13	7	..	..	..	..	2	..	..	..	..	..	..	..	..	..	..	..	24	63	
7	..	..	..	..	..	..	..	..	..	..	..	..	..	..	..	..	..	..	..	7	10	
15	1	..	1	..	..	..	..	..	..	..	..	..	..	..	..	..	..	..	..	19	28	
..		..	..	..	..	..	..	..	..	..वीरान		..	..	..	..	..	..	..	..	..	..	44
..	..	..	..	..	..	..	..	..	..	..वीरान		..	..	..	..	..	..	..	..	..	..	45
..	..	..	..	..	..	..	..	..	..	..वीरान		..	..	..	..	..	..	..	..	..	..	46
7	..	5	3	1	..	..	..	..	..	..	..	..	..	..	..	..	..	..	..	9	28	47
17	..	..	..	..	..	..	..	..	..	..	..	..	..	..	..	..	..	..	..	24	31	48
..	..	..	..	..	..	..	..	..	..	..वीरान		..	..	..	..	..	..	..	..	..	..	49
..	..	..	..	..	..	..	..	..	..	..वीरान		..	..	..	..	..	..	..	..	..	..	50
27	2	9	7	..	..	..	..	1	..	..	..	..	..	..	..	..	..	1	..	37	62	51
..	..	..	..	..	..	..	..	..	..	..वीरान		..	..	..	..	..	..	..	..	..	..	52
55	1	1	1	7	..	..	..	..	..	..	..	..	..	3	..	1	..	18	4	532	569	53
..	..	..	..	..	..	..	..	..	..	..वीरान		..	..	..	..	..	..	..	..	..	..	
55	1	1	1	7	..	..	..	..	..	..	..	..	..	3	..	1	..	18	4	532	569	
112	63	10	4	..	..	1	..	4	3	..	..	..	..	..	..	..	..	4	..	109	113	54
28	5	9	4	..	..	1	..	2	1	..	..	..	..	..	..	..	..	4	..	37	48	
57	44	..	..	..	..	..	..	..	..	..	..	..	..	..	..	..	..	..	..	46	41	
27	14	1	..	..	..	..	..	2	2	..	..	..	..	..	..	..	..	..	..	26	24	
15	..	5	3	8	..	..	..	1	..	..	..	..	..	..	..	..	..	..	..	17	31	55
2	..	..	..	3	..	..	..	..	..	..	..	..	..	..	..	..	..	..	..	4	..	56
2	..	9	6	..	..	..	..	1	..	..	..	..	..	..	..	..	..	..	..	2	7	57
..	..	..	..	..	..	..	..	..	..	..वीरान		..	..	..	..	..	..	..	..	..	..	58
68	..	20	9	9	..	3	..	..	..	..	..	..	..	1	..	..	..	2	..	88	150	59
..	..	..	..	..	..	..	..	..	..	..वीरान		..	..	..	..	..	..	..	..	..	..	60

जनगणना का प्राथमिक सारांश

स्थानीय कोड नं.	गांव/वार्ड गणना ब्लाक का नाम	गांव का क्षेत्रफल एकड़ में नगर/वार्ड का वर्ग कि.मी में	आबाद रिहायशी मकानों की संख्या	परिवारों की संख्या	गिने गये व्यक्तियों की कुल संख्या (बेघरबार और संस्थाओं में रहने वाले व्यक्तियों सहित)			अनुसूचित जातियां		अनुसुचित जन-जातियां		साक्षर एवं शिक्षित व्यक्ति		(I-IX) कुल काम करने वाले	
					व्यक्ति	पु.	स्त्री	पु.	स्त्री	पु.	स्त्री	पु.	स्त्री	पु.	स्त्री
1	2	3	4	5	6	7	8	9	10	11	12	13	14	15	16
61	दमचुवा	1,383.08	..	..	..	वीरान	..	..	..	..	..	..	..	..	..
62	पथरिया	2,185.42	..	..	..	वीरान	..	..	..	..	..	..	..	..	..
63	पनारी	3,196.84	20	20	115	65	50	1	1	10	9	6	..	42	..
64	रमखिरिया	1,010.32	101	101	540	282	258	16	13	170	174	46	7	156	78
	रमखिरिया		15	15	100	58	42	16	13	..	..	20	2	32	..
	रमजापुर		64	64	313	154	159	..	..	129	137	12	2	91	69
	गूटरुपुर		20	20	108	59	49	..	..	41	37	9	..	27	9
	सरवाहा		2	2	19	11	8	..	..	..	..	5	3	6	..
65	शंकरपुर	320.60	..	..	..	वीरान	..	..	..	..	..	..	..	..	..
66	सिमरिया	3,906.59	23	26	143	79	64	7	7	7	1	24	..	52	4
67	सलैया	1,861.75	..	..	..	वीरान	..	..	..	..	..	..	..	..	..
68	सिंहपुर	541.48	..	..	..	वीरान	..	..	..	..	..	..	..	..	..
69	कोठी-टोला	1,002.58	30	35	171	86	85	..	..	7	10	4	1	61	..
70	अरुवाखेरा	1,260.82	11	11	61	34	27	1	5	33	22	..	..	24	..
71	झण्डा	1,109.99	9	9	32	17	15	..	..	..	..	2	..	13	..
72	दिया	983.70	106	107	553	298	255	85	70	72	59	62	4	178	18
73	नैगुवां	133.98	27	27	137	81	56	..	..	33	18	12	..	53	..
74	नैगुवां	683.50	..	..	..	वीरान	..	..	..	..	..	..	..	..	..
75	गहपुरा	1,144.72	45	45	264	137	127	8	8	10	11	10	..	92	1
76	सिलघरा	3,540.70	202	202	998	513	485	72	78	150	139	133	14	320	27
	सिलघरा		159	159	726	374	352	72	78	150	139	103	14	236	26
	डंडवन टोला		7	7	62	33	29	..	..	..	..	5	..	17	..
	पन्ना बस्ती		14	14	71	29	42	..	..	..	..	4	..	24	..
	पुरनिमन पाटी		22	22	139	77	62	..	..	..	..	21	..	43	1
77	उमरी	942.01	133	133	638	330	308	74	69	71	68	63	8	214	107
	उमरी		108	108	524	273	251	67	59	21	22	63	8	177	74
	महराजपुर		25	25	114	57	57	7	10	50	46	..	..	37	33
78	जमुनहा	935.54	51	61	313	157	156	10	6	29	32	36	2	86	13
79	फूटीझिर	868.94	130	146	710	388	322	37	41	32	27	117	12	213	63
80	भवानीपुर	1,920.51	30	59	279	138	141	49	53	36	38	24	7	77	6
81	हर्दवाही (भवानीपुर)	1,003.19	13	16	83	38	45	10	12	1	4	2	..	23	..
82	इटौरा	348.29	..	..	..	वीरान	..	..	..	..	..	..	..	..	..
83	पहाड़ीखेरा	400.06	232	269	1,247	686	561	92	87	32	27	246	42	375	68
84	कुदकपुर (बरहो)	3,591.98	47	49	248	125	123	1	1	116	114	1	..	75	25
85	भसूड़ा	4,406.60	90	95	496	262	234	20	17	157	148	38	1	148	57
86	भिमपाय	225.49	..	..	..	वीरान	.	..	..	..	..	..	..	..	..
87	मतवारा	963.55	..	..	..	वीरान	..	..	..	..	..	..	..	..	..
88	रांय	1,535.82	..	..	..	वीरान	..	..	..	..	..	..	..	..	..
89	लुहरहाई	1,117.88	90	106	534	270	264	5	6	187	196	16	..	166	36
90	हीरापुर	809.14	38	38	129	71	58	71	58	..	..	9	..	50	33
91	गजना	2,185.75	83	87	393	193	200	18	24	134	126	30	8	111	7
	गजना		58	60	279	134	145	18	24	88	98	21	3	75	5
	पठकन टोला		25	27	114	59	55	..	..	46	28	9	5	36	2
92	दमचुवा	341.24	96	196	782	422	360	98	95	23	11	143	65	218	11

पन्ना तहसील

काम करने वाले																						
I		II		III		IV		V(a)		V(b)		VI		VII		VIII		IX		X काम न करने वाले		
पु.	स्त्री	पु.	स्त्री	पु.	स्त्री	पु.	स्त्री	पु.	स्त्री	पु.	स्त्री	पु.	स्त्री	पु.	स्त्री	पु.	स्त्री	पु.	स्त्री	पु.	स्त्री	स्थानीय कोड नं.
17	18	19	20	21	22	23	24	25	26	27	28	29	30	31	32	33	34	35	36	37	38	1
..	..	..	..	..	..	..	..	..	..	..	वीरान	..	..	..	..	..	..	..	..	..	..	61
..	..	..	..	..	..	..	..	..	..	..	वीरान	..	..	..	..	..	..	..	..	..	..	62
16	..	1	..	25	..	..	..	..	..	..	..	..	..	..	..	..	..	..	..	23	50	63
70	..	63	77	5	..	15	..	..	..	..	..	..	..	..	..	..	..	3	1	126	180	64
18	..	3	..	5	..	5	..	..	..	..	..	..	..	..	..	..	..	1	..	26	42	
36	..	46	68	..	..	7	..	..	..	..	..	..	..	..	..	..	..	2	1	63	90	
10	..	14	9	..	..	3	..	..	..	..	..	..	..	..	..	..	..	..	..	32	40	
6	..	..	..	..	..	..	..	..	..	..	..	..	..	..	..	..	..	..	..	5	8	
..	..	..	..	..	..	..	..	..	..	..	वीरान	..	..	..	..	..	..	..	..	..	..	65
24	4	8	..	15	..	..	..	4	..	..	..	..	..	..	..	..	..	1	..	27	60	66
..	..	..	..	..	..	..	..	..	..	..	वीरान	..	..	..	..	..	..	..	..	..	..	67
..	..	..	..	..	..	..	..	..	..	..	वीरान	..	..	..	..	..	..	..	..	..	..	68
56	..	5	..	..	..	..	..	..	..	..	..	..	..	..	..	..	..	..	..	25	85	69
17	..	7	..	..	..	..	..	..	..	..	..	..	..	..	..	..	..	..	..	10	27	70
11	..	2	..	..	..	..	..	..	..	..	..	..	..	..	..	..	..	..	..	4	15	71
99	..	63	16	..	..	..	..	11	1	1	..	..	..	2	1	..	..	2	..	120	237	72
31	..	22	..	..	..	..	..	..	..	..	..	..	..	..	..	..	..	..	..	28	56	73
..	..	..	..	..	..	..	..	..	..	..	वीरान	..	..	..	..	..	..	..	..	..	..	74
82	..	8	1	..	..	..	..	2	..	..	..	..	..	..	..	..	..	..	..	45	126	75
233	2	62	22	..	..	..	..	10	1	..	..	6	1	3	1	..	..	6	..	193	458	76
149	1	62	22	..	..	..	..	10	1	..	..	6	1	3	1	..	..	6	..	138	326	
17	..	..	..	..	..	..	..	..	..	..	..	..	..	..	..	..	..	..	..	16	29	
24	..	..	..	..	..	..	..	..	..	..	..	..	..	..	..	..	..	..	..	5	42	
43	1	..	..	..	..	..	..	..	..	..	..	..	..	..	..	..	..	..	..	34	61	
158	60	45	45	2	..	..	..	5	2	..	..	..	..	1	..	..	..	3	..	116	201	77
139	49	27	23	2	..	..	..	5	2	..	..	..	..	1	..	..	..	3	..	96	177	
19	11	18	22	..	..	..	..	..	..	..	..	..	..	..	..	..	..	..	..	20	24	
48	2	37	11	..	..	..	..	..	..	..	..	..	..	..	..	..	..	1	..	71	143	78
127	9	69	52	1	..	1	..	6	..	..	..	..	..	5	2	..	..	4	..	175	259	79
26	2	20	4	..	..	..	..	..	..	29	..	..	..	2	..	..	..	..	..	61	135	80
18	..	5	..	..	..	..	..	..	..	..	..	..	..	..	..	..	..	..	..	15	45	81
..	..	..	..	..	..	..	..	..	..	..	वीरान	..	..	..	..	..	..	..	..	..	..	82
213	12	72	53	5	..	6	..	30	1	..	..	5	..	12	2	1	..	31	..	311	493	83
49	..	25	25	..	..	..	..	..	..	..	..	..	..	1	..	..	..	..	..	50	98	84
92	18	55	39	1	..	..	..	..	..	..	..	..	..	..	..	..	..	..	..	114	177	85
..	..	..	..	..	..	..	..	..	..	..	वीरान	..	..	..	..	..	..	..	..	..	..	86
..	..	..	..	..	..	..	..	..	..	..	वीरान	..	..	..	..	..	..	..	..	..	..	87
..	..	..	..	..	..	..	..	..	..	..	वीरान	..	..	..	..	..	..	..	..	..	..	88
71	1	82	34	3	..	..	..	3	1	..	..	..	..	2	..	..	..	5	..	104	228	89
42	28	8	5	..	..	..	..	..	..	..	..	..	..	..	..	..	..	..	..	21	25	90
40	3	54	4	1	..	9	..	6	..	..	..	..	..	..	..	..	..	1	..	82	193	91
30	3	32	2	1	..	5	..	6	..	..	..	..	..	..	..	..	..	1	..	59	140	
10	..	22	2	..	..	4	..	..	..	..	..	..	..	..	..	..	..	..	..	23	53	
68	..	7	..	139	11	..	..	..	..	..	..	..	..	..	..	..	..	4	..	204	349	92

जनगणना का प्राथमिक सारांश

स्थानीय कोड नं.	गांव/वार्ड बगना ब्लाक का नाम	गांव का क्षेत्रफल एकड़ में नगर/वार्ड का वर्ग कि.मी.में	आबाद रिहायशी मकानों की संख्या	परिवारों की संख्या	गिने गये व्यक्तियों की कुल संख्या (बेघरबार और संस्थाओं में रहने वाले व्यक्तियों सहित)			अनुसूचित जातियां		अनुसूचित जन-जातियां		साक्षर एवं शिक्षित व्यक्ति		(I–IX) कुल काम करने वाले	
					व्यक्ति	पु.	स्त्री	पु.	स्त्री	पु.	स्त्री	पु.	स्त्री	पु.	स्त्री
1	2	3	4	5	6	7	8	9	10	11	12	13	14	15	16
	दमचुवा		5	105	345	210	135	98	95	23	11	16	..	144	11
	कनेरी		91	91	437	212	225	..	..	..	..	127	65	74	..
93	धनोजा	978.11	201	201	709	406	303	12	13	90	90	166	65	273	79
	धनोजा		26	26	108	57	51	..	..	53	46	1	1	36	27
	पटवारा		13	13	57	26	31	..	..	25	31	..	..	14	12
	ठीक (कालोनी)		162	162	544	323	221	12	13	12	13	165	64	223	40
94	धरमपुर (धनोजा)	702.13	56	63	349	181	168	18	15	50	47	33	3	90	2
95	पुखरा	1,833.58	11	11	42	25	17	..	..	11	9	2	1	12	..
96	बृजपुर	595.78	328	356	1,249	690	559	94	75	39	41	302	38	371	44
97	बडेरा	452.26	25	25	124	67	57	..	..	11	15	24	..	38	5
98	शाहपुर	1,880.74	31	31	142	63	79	..	..	33	49	10	..	35	5
99	सुकवाहा कलां	1,761.61	11	11	52	26	26	4	2	6	10	..	..	14	..
100	हाटपुर	1,941.54	60	67	303	158	145	4	1	69	75	41	10	67	5
101	अहिरगवां	3,043.95	149	149	839	430	409	4	3	88	94	61	8	221	99
	बंगाली बस्ती		66	66	456	227	229	4	3	24	33	52	5	111	65
	रिफ्यूजी कैम्प		60	60	258	139	119	..	..	..	..	9	3	73	8
	रामपुर		23	23	125	64	61	..	..	64	61	..	..	37	26
102	इटवां खास	9,028.54	148	148	779	435	344	44	30	97	82	105	26	240	2
	किरहा		128	128	643	356	287	40	29	97	82	100	24	194	2
	भाथर		20	20	136	79	57	4	1	..	..	5	2	46	..
103	उमरझाला	754.30	..	..	..	वीरान	..	..	..	..	..	..	..	..	..
104	खम्हरिया	316.87	..	..	..	वीरान	..	..	..	..	..	..	..	..	..
105	जमुनहाई	1,177.30	74	74	370	180	190	9	11	..	..	63	33	41	..
106	बाबूपुर उर्फ राजापुर	1,027.40	21	27	93	53	40	..	..	53	40	..	..	24	18
107	सारंगपुर	684.45	9	9	54	28	26	..	..	..	..	4	1	17	..
108	गोविन्दपुर	120.56	..	..	..	वीरान	..	..	..	..	..	..	..	..	..
109	चौपरा	1,588.25	29	34	118	57	61	..	..	51	..	9	1	35	10
110	जमुनहाई खुर्द	2443.11	7	8	36	16	20	..	..	16	20	..	..	11	8
111	जमुनहाई कलां (बरचुआ)	797.82	28	44	138	70	68	..	..	17	11	6	..	37	3
	जमुनहाई कलां (बरचुआ)		16	32	66	39	27	..	..	17	11	1	..	22	2
	बरचुआ		12	12	72	31	41	..	..	..	..	5	..	15	1
112	देवपुर	223.83	..	..	..	वीरान	..	..	..	..	..	..	..	..	..
113	बहेरा	2,106.86	9	9	33	16	17	..	..	..	..	7	..	12	..
114	विक्रमपुर खुर्द	462.53	..	..	..	वीरान	..	..	..	..	..	..	..	..	..
115	बसई	2,329.38	56	59	278	155	123	8	7	16	19	7	..	94	2
116	मुटवां कलां	3,409.19	76	76	477	242	235	26	21	91	97	15	1	123	43
117	मदुई	82.70	2	3	11	5	6	..	..	5	6	..	..	4	..
118	मकरी कुठार	637.67	88	93	488	263	225	13	13	231	189	1	..	141	2
119	रमपुरा	23.52	15	16	78	37	41	..	..	32	37	..	..	26	1
120	सकरिया	2,536.11	60	64	286	152	134	..	..	65	51	4	..	89	3
121	सोनई	1,275.92	..	..	..	वीरान		..	..	..	..	..	..	..	..
122	उड़की	268.79	50	50	271	138	133	..	..	..	..	45	15	57	..
123	खरगुवां	1,947.44	..	..	..	वीरान	..	..	..	..	..	..	..	..	..
124	बिलखुरा	3,123.00	138	138	777	385	392	52	52	74	82	22	10	260	182

काम करने वाले																						
I		II		III		IV		V(a)		V(b)		VI		VII		VIII		IX		X काम न करने वाले		
पु.	स्त्री	पु.	स्त्री	पु.	स्त्री	पु.	स्त्री	पु.	स्त्री	पु.	स्त्री	पु.	स्त्री	पु.	स्त्री	पु.	स्त्री	पु.	स्त्री	पु.	स्त्री	स्थानीय कोड नं.
17	18	19	20	21	22	23	24	25	26	27	28	29	30	31	32	33	34	35	36	37	38	1
2			..	139	11	..	..	..	..	..	..	..	..	..	..	..	..	1	..	66	124	
66	..	5	..	..	..	..	..	..	..	..	..	..	..	..	..	..	..	3	..	138	225	
23	17	26	23	..	..	202	33	1	..	..	..	1	..	2	..	1	..	17	6	133	224	93
19	13	17	13	..	..	..	..	..	..	..	..	..	..	..	..	..	..	..	1	21	24	
2	3	9	9	..	..	3	..	..	..	..	..	..	..	..	..	..	..	..	..	12	19	
2	1	..	1	..	..	199	33	1	..	..	..	1	..	2	..	1	..	17	5	100	181	
52	1	27	1	..	..	7	..	2	..	..	..	..	..	..	..	..	..	2	..	91	166	94
4	..	8	..	..	..	..	..	..	..	..	..	..	..	..	..	..	..	..	..	13	17	95
144	5	59	36	8	..	45	..	29	..	2	..	3	..	33	..	2	..	46	3	319	515	96
31	..	7	5	..	..	..	..	..	..	..	..	..	..	..	..	..	..	..	..	29	52	97
17	..	18	5	..	..	..	..	..	..	..	..	..	..	..	..	..	..	..	..	28	74	98
8	..	6	..	..	..	..	..	..	..	..	..	..	..	..	..	..	..	..	..	12	26	99
14	..	44	5	6	..	1	..	..	..	..	..	..	..	..	..	..	..	2	..	91	140	100
144	20	72	79	..	..	..	..	..	..	..	..	1	..	..	..	..	..	4	..	209	310	101
75	16	32	49	..	..	..	..	..	..	..	..	1	..	..	..	..	..	3	..	116	164	
65	4	7	4	..	..	..	..	..	..	..	..	..	..	..	..	..	..	1	..	66	111	
4	..	33	26	..	..	..	..	..	..	..	..	..	..	..	..	..	..	..	..	27	35	
164	..	30	..	15	..	5	..	6	..	..	..	1	..	5	..	..	..	14	2	195	342	102
128	..	30	..	7	..	5	..	5	..	..	..	1	..	5	..	..	..	13	2	162	285	
36	..	..	..	8	..	..	..	1	..	..	..	..	..	..	..	..	..	1	..	33	57	
..	..	..	..	..	..	..	..	..	..	..	वीरान	..	..	..	..	..	..	..	..	..	..	103
..	..	..	..	..	..	..	..	..	..	..	वीरान	..	..	..	..	..	..	..	..	..	..	104
37	..	..	..	2	..	..	..	..	..	..	..	..	..	..	..	..	..	2	..	139	190	105
16	..	8	18	..	..	..	..	..	..	..	..	..	..	..	..	..	..	..	..	29	22	106
12	..	..	..	..	..	..	..	..	..	..	..	..	..	1	..	..	..	4	..	11	26	107
..	..	..	..	..	..	..	..	..	..	..	वीरान	..	..	..	..	..	..	..	..	..	..	108
19	10	8	..	4	..	3	..	..	..	..	..	..	..	1	..	..	..	..	..	22	51	109
7	..	4	8	..	..	..	..	..	..	..	..	..	..	..	..	..	..	..	..	5	12	110
24	1	3	2	9	..	..	..	1	..	..	..	..	..	..	..	..	..	..	..	33	65	111
15	..	3	2	4	..	..	..	..	..	..	..	..	..	..	..	..	..	..	..	17	25	
9	1	..	..	5	..	..	..	1	..	..	..	..	..	..	..	..	..	..	..	16	40	
..	..	..	..	..	..	..	..	..	..	..	वीरान	..	..	..	..	..	..	..	..	..	..	112
6	..	..	..	3	..	..	..	..	..	..	..	..	..	1	..	..	..	2	..	4	17	113
..	..	..	..	..	..	..	..	..	..	..	वीरान	..	..	..	..	..	..	..	..	..	..	114
59	..	5	2	27	..	..	..	3	..	..	..	..	..	..	..	..	..	..	..	61	121	115
53	..	48	42	12	1	..	..	2	..	..	..	3	..	1	..	..	..	4	..	119	192	116
2	..	2	..	..	..	..	..	..	..	..	..	..	..	..	..	..	..	..	..	1	6	117
74	1	66	1	1	..	..	..	..	..	..	..	..	..	..	..	..	..	..	..	122	223	118
13	..	10	1	3	..	..	..	..	..	..	..	..	..	..	..	..	..	..	..	11	40	119
41	1	48	2	..	..	..	..	..	..	..	..	..	..	..	..	..	..	..	..	63	131	120
..	..	..	..	..	..	..	..	..	..	..	वीरान	..	..	..	..	..	..	..	..	..	..	121
52	..	..	..	2	..	..	..	..	..	..	..	..	..	1	..	..	..	2	..	81	133	122
..	..	..	..	..	..	..	..	..	..	..	वीरान	..	..	..	..	..	..	..	..	..	..	123
138	8	120	174	..	..	..	..	1	..	..	..	1	..	..	..	..	..	..	..	125	210	124

जनगणना का प्राथमिक सारांश

स्थानीय कोड नं.	गांव/वार्ड गणना ब्लाक का नाम	गांव का क्षेत्रफल एकड़ में नगर/वार्ड का वर्ग कि.मी.में	आबाद रिहायशी मकानों की संख्या	परिवारों की संख्या	गिने गये व्यक्तियों की कुल संख्या (बेघरबार और संस्थाओं में रहने वाले व्यक्तियों सहित)			अनुसूचित जातियां		अनुसूचित जन-जातियां		साक्षर एवं शिक्षित व्यक्ति		(I-IX) कुल काम करने वाले	
					व्यक्ति	पु.	स्त्री	पु.	स्त्री	पु.	स्त्री	पु.	स्त्री	पु.	स्त्री
1	2	3	4	5	6	7	8	9	10	11	12	13	14	15	16
	बिलखुरा		91	91	521	266	255	43	44	14	12	14	8	164	72
	ठाकुरपुरा		47	47	256	119	137	9	8	60	70	8	2	96	110
125	बिल्हा (बिलखुरा)	5,360.53	54	56	286	148	138	..	..	27	26	20	1	78	6
126	मठली	267.90	44	44	250	121	129	..	..	..	..	26	..	63	2
127	रकसेहा	2,520.23	444	444	1,948	1,001	947	..	..	..	..	341	122	176	7
128	हरदुआ बिल्हा	931.68	78	80	446	237	209	18	14	71	71	63	34	113	18
129	अमहाई	857.42	13	13	72	40	32	..	..	8	7	7	3	22	..
130	कृष्णा कल्याणपुर	175.27	55	56	273	159	114	41	23	32	29	46	5	95	1
131	गनेशपुर	424.26	..	..	..	वीरान	..	..	..	..	..	..	..	..	..
132	तिलगुवां	4,077.92	175	184	953	508	445	82	88	162	129	62	5	278	104
	तिलगुवां		118	125	660	350	310	82	88	86	65	31	2	192	80
	कटरा		57	59	293	158	135	..	..	76	64	31	3	86	24
133	विक्रमपुर कलां	321.36	27	27	141	70	71	3	1	16	16	5	1	40	..
134	लक्ष्मीपुर	942.38	75	79	369	184	185	44	45	32	44	47	18	88	14
	लक्ष्मीपुर		49	53	226	109	117	9	9	32	44	38	16	54	9
	बड़खेरा		26	26	143	75	68	35	36	..	..	9	2	34	5
135	कल्यानपुर	243.04	36	36	194	98	96	..	..	64	68	2	..	54	7
136	जनकपुर	2,056.64	102	116	569	315	254	78	68	55	43	93	23	172	56
	जनकपुर		69	73	408	222	186	58	50	4	2	80	20	112	28
	गांधीग्राम		19	20	94	45	49	20	18	25	31	2	..	30	22
	धूलबाजा		14	23	67	48	19	..	..	26	10	11	3	30	6
137	पटी	937.32	46	46	258	133	125	13	18	28	25	14	5	78	19
138	पुरुषोत्तमपुर	1,833.37	44	45	226	117	109	4	5	8	13	18	2	57	1
139	सुनारा	2,452.37	95	95	545	281	264	24	23	62	138	58	10	164	128
	सुनारा		70	70	394	196	198	24	23	51	130	34	8	117	109
	राजापुर		25	25	151	85	66	..	..	11	8	24	2	47	19
140	जनवार	6,892.75	78	88	364	183	181	..	..	114	134	19	1	100	38
141	जरूवापुर	2,308.68	67	69	327	175	152	..	..	44	37	46	18	83	19
	जरूवापुर		29	30	138	75	63	..	..	44	37	8	..	42	17
	बंगाली बस्ती		38	39	189	100	89	..	..	..	..	38	18	41	2
142	पन्ना गिर्द	20,001.82	..	..बाह्य वृद्धिक्षेत्र के रूप में पन्ना नगर में सम्मिलित				..	..	..	..	..	..	..	..
	पुराना पन्ना		..	..	,,	,,	,,	,,	..	..	..	..	..	..	..
	रानी बाग टगरा		..	..	,,	,,	,,	,,	..	..	..	..	..	..	..
	नया पुरवा		..	..	,,	,,	,,	,,	..	..	..	..	..	..	..
	एन.एम.डी.सी. कालोनी		..	..	,,	,,	,,	,,	..	..	..	..	..	..	..
	मोहन पुरवा		..	..	,,	,,	,,	,,	..	..	..	..	..	..	..
	गहरा		..	..	,,	,,	,,	,,	..	..	..	..	..	..	..
	कुंजवन कालोनी		..	..	,,	,,	,,	,,	..	..	..	..	..	..	..
143	अमदर	202.58	3	3	11	6	5	..	..	..	..	..	..	4	1
144	अकोला	2,191.72	6	6	19	11	8	2	1	3	2	1	..	9	..
145	अमझिरिया	2,440.76	11	12	41	27	14	..	..	10	4	4	..	15	1
146	अमरशाला	1,124.31	..	..	..	वीरान	..	..	..	..	..	..	..	..	..
147	कटरिया	1,474.08	17	17	83	43	40	3	1	17	21	9	..	25	3
148	काछा	1,154.99	..	..	..	वीरान	..	..	..	..	..	..	..	..	..

काम करने वाले																				काम न करने वाले		स्थानीय कोड नं.
I		II		III		IV		V(a)		V(b)		VI		VII		VIII		IX		X		
पु.	स्त्री	पु.	स्त्री	पु.	स्त्री	पु.	स्त्री	पु.	स्त्री	पु.	स्त्री	पु.	स्त्री	पु.	स्त्री	पु.	स्त्री	पु.	स्त्री	पु.	स्त्री	
17	18	19	20	21	22	23	24	25	26	27	28	29	30	31	32	33	34	35	36	37	38	1
111	2	52	70	..	..	..	..	..	..	..	..	1	..	..	..	..	..	..	..	102	183	
27	6	68	104	..	..	..	..	1	..	..	..	..	..	..	..	..	..	..	..	23	27	
63	2	10	3	..	..	..	..	2	..	..	..	..	..	..	..	..	..	3	1	70	132	125
16	..	47	2	..	..	..	..	..	..	..	..	..	..	..	..	..	..	..	..	58	127	126
83	..	31	..	3	..	..	..	1	2	..	..	10	..	3	..	5	..	40	5	825	940	127
67	7	23	10	3	..	..	..	3	..	..	..	1	..	2	..	..	..	14	1	124	191	128
19	..	3	..	..	..	..	..	..	..	..	..	..	..	..	..	..	..	..	..	18	32	129
56	1	26	..	..	..	..	..	3	..	..	..	..	..	..	..	..	..	10	..	64	113	130
..	..	..	..	..	..	..	..	..	..	..	वीरान	..	..	..	..	..	..	..	..	..	..	131
99	1	168	99	1	..	..	..	3	4	..	..	..	..	1	..	..	..	6	..	230	341	132
81	1	106	75	1	..	..	..	1	4	..	..	..	..	..	..	..	..	3	..	158	230	
18	..	62	24	..	..	..	..	2	..	..	..	..	..	1	..	..	..	3	..	72	111	
38	..	1	..	1	..	..	..	..	..	..	..	..	..	..	..	..	..	..	..	30	71	133
52	5	10	1	4	1	..	..	5	..	1	..	1	..	2	2	2	..	11	5	96	171	134
23	2	9	1	4	1	..	..	1	..	1	..	1	..	2	2	2	..	11	3	55	108	
29	3	1	..	..	..	..	..	4	..	..	..	..	..	..	..	..	..	..	2	41	63	
26	..	28	7	..	..	..	..	..	..	..	..	..	..	..	..	..	..	..	..	44	89	135
104	29	26	24	12	..	..	..	1	..	1	..	2	..	2	1	2	..	22	2	143	198	136
70	17	14	10	3	..	..	..	1	..	1	..	2	..	2	1	2	..	17	..	110	158	
17	8	9	12	..	..	..	..	..	..	..	..	..	..	..	..	..	..	4	2	15	27	
17	4	3	2	9	..	..	..	..	..	..	..	..	..	..	..	..	..	1	..	18	13	
37	1	40	18	..	..	1	..	..	..	..	..	..	..	..	..	..	..	..	..	55	106	137
26	..	29	1	..	..	..	..	..	..	..	..	..	..	..	..	..	..	2	..	60	108	138
101	72	30	41	14	..	..	..	..	..	2	1	..	..	10	10	..	..	7	4	117	136	139
68	58	24	37	9	..	..	..	..	..	2	1	..	..	7	9	..	..	7	4	79	89	
33	14	6	4	5	..	..	..	..	..	..	..	..	..	3	1	..	..	..	..	38	47	
28	1	31	26	24	..	..	..	..	..	1	..	9	3	6	7	..	..	1	1	83	143	140
49	3	10	10	5	..	7	..	..	..	..	1	4	5	4	..	2	..	2	..	92	133	141
18	2	10	10	5	..	6	..	..	..	..	..	3	5	..	..	..	..	..	..	33	46	
31	1	..	..	..	..	1	..	..	..	..	1	1	..	4	..	2	..	2	..	59	87	
..	..	..	..	..	..	..	बाह्य वृद्धि क्षेत्र के रूप में पन्ना नगर में सम्मिलित													..	..	142
..	..	..	..	..	..	..	,,	,,	,,	,,	,,	,,	,,	..	..	..	..	..	..	..	..	
..	..	..	..	..	..	..	,,	,,	,,	,,	,,	,,	,,	..	..	..	..	..	..	..	..	
..	..	..	..	..	..	..	,,	,,	,,	,,	,,	,,	,,	..	..	..	..	..	..	..	..	
..	..	..	..	..	..	..	,,	,,	,,	,,	,,	,,	,,	..	..	..	..	..	..	..	..	
..	..	..	..	..	..	..	,,	,,	,,	,,	,,	,,	,,	..	..	..	..	..	..	..	..	
..	..	..	..	..	..	..	,,	,,	,,	,,	,,	,,	,,	..	..	..	..	..	..	..	..	
..	..	3	1	1	..	..	..	..	..	..	..	..	..	..	..	..	..	..	..	2	4	143
2	..	2	..	5	..	..	..	..	..	..	..	..	..	..	..	..	..	..	..	2	8	144
..	..	2	..	6	..	..	..	..	..	..	..	4	..	..	..	..	..	3	1	12	13	145
..	..	..	..	..	..	..	..	..	..	..	वीरान	..	..	..	..	..	..	..	..	..	..	146
19	..	3	3	1	..	2	..	..	..	..	..	..	..	..	..	..	..	..	..	18	37	147
..	..	..	..	..	..	..	..	..	..	..	वीरान	..	..	..	..	..	..	..	..	..	..	148

जनगणना का प्राथमिक सारांश

स्थानीय कोड नं.	गांव/वार्ड गणना ब्लाक का नाम	गांव का क्षेत्रफल एकड़ में नगर/वाड का वर्ग कि.मी में	आबाद रिहायशी मकानों की संख्या	परिवारों की संख्या	गिने गये व्यक्तियों की कुल संख्या (बेघरबार और संस्थाओं में रहने वाले व्यक्तियों सहित)			अनुसूचित जातियां		अनुसूचित जन-जातियां		साक्षर एवं शिक्षित व्यक्ति		(I-IX) कुल काम करने वाले	
					व्यक्ति	पु.	स्त्री	पु.	स्त्री	पु.	स्त्री	पु.	स्त्री	पु.	स्त्री
1	2	3	4	5	6	7	8	9	10	11	12	13	14	15	16
149	कोटा मुहली	872.42	..	..	..	वीरान	..	..	..	..	..	..	..	..	..
150	कैमास	1,249.95	2	2	15	6	9	6	9	..	..	..	..	4	..
151	खौंची उपका	2,414.87	..	..	..	वीरान	..	..	..	..	..	..	..	..	..
152	जरधोबा (इन्द्रगढ़)	1,476.39	87	103	508	260	248	16	22	83	71	63	13	132	50
	कहासन टोला		13	20	112	55	57	..	..	..	..	24	5	31	2
	डंडवन टोला		24	24	129	66	63	..	..	..	..	15	..	24	1
	ठकुरन टोला		50	59	267	139	128	16	22	83	71	24	8	77	47
153	झलाई	4,663.96	8	9	62	35	27	..	..	..	..	3	..	12	1
154	बड़ौर	1,361.74	53	53	235	119	116	..	..	87	87	9	4	66	29
155	मनकी	725.64	45	51	245	136	109	..	..	135	108	2	..	77	41
156	मुहली	2,233.88	..	..	..	वीरान	..	..	..	..	..	..	..	..	..
157	राजाबरिया	1,361.67	..	..	..	वीरान	..	..	..	..	..	..	..	..	..
158	सुकवाहा थापक	1,092.70	..	..	..	वीरान	..	..	..	..	..	..	..	..	..
159	कंडवाहा	1,585.92	..	..	..	वीरान	..	..	..	..	..	..	..	..	..
160	कूडन	3,071.30	31	31	148	71	77	..	..	70	75	1	..	48	26
161	खैरैया	3,532.62	5	5	13	9	4	..	..	3	2	2	..	7	3
162	गहदरा	5,068.67	65	65	285	168	117	4	6	110	95	20	1	106	49
163	झिराटा	1,103.28	..	..	..	वीरान	..	..	..	..	..	..	..	..	..
164	तालगांव	7,412.36	35	39	188	103	85	2	4	49	45	6	..	61	4
165	तारा	2,964.23	123	132	636	332	304	59	48	29	26	48	7	187	35
	तारा		97	103	482	248	234	59	48	5	5	45	6	143	21
	शंकरपुरा		17	18	105	56	49	..	..	24	21	2	1	32	12
	मडैया		9	11	49	28	21	..	..	..	..	1	..	12	2
166	बड़ागांव	2,641.40	..	..	..	वीरान	..	..	..	..	..	..	..	..	..
167	मझगुवां पन्ना	1,617.55	62	93	128	89	39	13	5	10	5	30	1	72	15
168	मझगुवां चरवारी	62.82	..	..	..	वीरान	..	..	..	..	..	..	..	..	..
169	कचनारी	1,156.35	..	..	..	वीरान	..	..	..	..	..	..	..	..	..
170	कल्यानपुर	194.85	3	3	11	7	4	..	..	..	..	3	..	5	..
171	कोनी	2,292.42	21	21	148	77	71	..	..	77	71	5	..	38	..
172	गहदरा	1,922.53	34	34	169	89	80	..	..	89	80	2	..	50	..
173	डोड़ी	779.04	..	..	..	वीरान	..	..	..	..	..	..	..	..	..
174	बरौहा	3,165.69	57	59	235	131	104	..	..	131	104	..	..	77	51
175	बलगहा	1,025.07	57	57	296	154	142	..	..	110	94	2	1	90	49
176	मझोली	1,727.52	21	21	114	55	59	..	..	55	59	2	..	34	..
177	मझगवां शेख	504.10	40	41	218	115	103	49	50	..	..	6	..	67	17
178	महुवा डांडो	950.86	59	59	336	172	164	..	..	89	77	27	3	81	10
179	मरहा	4,640.13	21	21	125	57	68	..	..	56	68	2	..	34	..
180	रजपुरा	4,366.27	..	..	..	वीरान	..	..	..	..	..	..	..	..	..
181	रामपुर	11,034.40	171	178	798	414	384	13	8	186	199	60	12	253	44
	रामपुर		167	174	778	404	374	13	8	186	199	60	12	246	44
	नृपतेगंज		4	4	20	10	10	..	..	..	..	..	..	7	..
182	सिरी	8,510.81	176	176	1,260	641	619	157	154	123	122	85	4	357	223
	सिरी		69	69	710	362	348	108	105	..	..	61	2	209	116
	महराजपुरा		12	12	63	32	31	..	..	..	..	7	..	20	16

काम करने वाले																						
		II		III		IV		V(a)		V(b)		VI		VII		VIII		IX		X काम न करने वाले		स्थानीय कोड नं.
पु.	स्त्री	पु.	स्त्री	पु.	स्त्री	पु.	स्त्री	पु.	स्त्री	पु.	स्त्री	पु.	स्त्री	पु.	स्त्री	पु.	स्त्री	पु.	स्त्री	पु.	स्त्री	
17	18	19	20	21	22	23	24	25	26	27	28	29	30	31	32	33	34	35	36	37	38	1
..	..	..	..	..	..	..	..	..	..	..	वीरान	..	..	..	..	..	..	..	..	..	..	149
4	..	..	..	..	..	..	..	..	..	..	..	..	..	..	..	..	..	..	..	2	9	150
..	..	..	..	..	..	..	..	..	..	..	वीरान	..	..	..	..	..	..	..	..	..	..	151
80	6	49	44	1	..	..	..	..	..	1	..	..	..	..	..	..	..	1	..	128	198	152
28	1	3	1	..	..	..	..	..	..	..	..	..	..	..	..	..	..	..	..	24	55	
24	1	..	..	..	..	..	..	..	..	..	..	..	..	..	..	..	..	..	..	42	62	
28	4	46	43	1	..	..	..	..	..	1	..	..	..	..	..	..	..	1	..	62	81	
9	..	..	..	3	1	..	..	..	..	..	..	..	..	..	..	..	..	..	..	23	26	153
34	1	27	28	..	..	5	..	..	..	..	..	..	..	..	..	..	..	..	..	53	87	154
44	3	32	38	1	..	..	..	..	..	..	..	..	..	..	..	..	..	..	..	59	68	155
..	..	..	..	..	..	..	..	..	..	..	वीरान	..	..	..	..	..	..	..	..	..	..	156
..	..	..	..	..	..	..	..	..	..	..	वीरान	..	..	..	..	..	..	..	..	..	..	157
..	..	..	..	..	..	..	..	..	..	..	वीरान	..	..	..	..	..	..	..	..	..	..	158
..	..	..	..	..	..	..	..	..	..	..	वीरान	..	..	..	..	..	..	..	..	..	..	159
41	15	5	11	2	..	..	..	..	..	..	..	..	..	..	..	..	..	..	..	23	51	160
5	3	1	..	..	..	1	..	..	..	..	..	..	..	..	..	..	..	..	..	2	1	161
68	18	24	31	5	..	..	..	..	..	..	..	..	..	..	..	..	..	9	..	62	68	162
..	..	..	..	..	..	..	..	..	..	..	वीरान	..	..	..	..	..	..	..	..	..	..	163
40	1	16	3	4	..	..	..	..	..	..	..	..	..	1	..	..	..	..	..	42	81	164
139	9	31	25	1	..	..	..	7	..	..	..	..	..	1	..	..	..	8	1	145	269	165
105	3	21	17	1	..	..	..	7	..	..	..	..	..	1	..	..	..	8	1	105	213	
22	4	10	8	..	..	..	..	..	..	..	..	..	..	..	..	..	..	..	..	24	37	
12	2	..	..	..	..	..	..	..	..	..	..	..	..	..	..	..	..	..	..	16	19	
..	..	..	..	..	..	..	..	..	..	..	वीरान	..	..	..	..	..	..	..	..	..	..	166
..	..	..	..	..	..	70	15	..	..	1	..	..	..	1	..	..	..	..	..	17	24	167
..	..	..	..	..	..	..	..	..	..	..	वीरान	..	..	..	..	..	..	..	..	..	..	168
..	..	..	..	..	..	..	..	..	..	..	वीरान	..	..	..	..	..	..	..	..	..	..	169
5	..	..	..	..	..	..	..	..	..	..	..	..	..	..	..	..	..	..	..	2	4	170
38	..	..	..	..	..	..	..	..	..	..	..	..	..	..	..	..	..	..	..	39	71	171
48	..	2	..	..	..	..	..	..	..	..	..	..	..	..	..	..	..	..	..	39	80	172
..	..	..	..	..	..	..	..	..	..	..	वीरान	..	..	..	..	..	..	..	..	..	..	173
23	1	54	50	..	..	..	..	..	..	..	..	..	..	..	..	..	..	..	..	54	53	174
34	..	54	49	1	..	..	..	..	..	..	..	1	..	..	..	..	..	..	..	64	93	175
34	..	..	..	..	..	..	..	..	..	..	..	..	..	..	..	..	..	..	..	21	59	176
46	1	21	16	..	..	..	..	..	..	..	..	..	..	..	..	..	..	..	..	48	86	177
75	7	6	3	..	..	..	..	..	..	..	..	..	..	..	..	..	..	...	..	91	154	178
33	..	..	..	1	..	..	..	..	..	..	..	..	..	..	..	..	..	..	..	23	68	179
..	..	..	..	..	..	..	..	..	..	..	वीरान	..	..	..	..	..	..	..	..	..	..	180
164	10	80	34	2	..	..	..	4	..	..	..	..	..	..	..	..	..	3	..	161	340	181
157	10	80	34	2	..	..	..	4	..	..	..	..	..	..	..	..	..	3	..	158	330	
7	..	..	..	..	..	..	..	..	..	..	..	..	..	..	..	..	..	..	..	3	10	
168	56	166	159	1	..	..	..	16	8	..	..	..	..	..	..	..	..	6	..	284	396	182
101	..	89	108	..	..	..	..	13	8	..	..	..	..	..	..	..	..	6	..	153	232	
9	..	11	16	..	..	..	..	..	..	..	..	..	..	..	..	..	..	..	..	12	15	

जनगणना का प्राथमिक सारांश

स्थानीय कोड नं.	गांव/वार्ड गणना ब्लाक का नाम	गांव का क्षेत्रफल एकड़ में नगर/वार्ड का वर्ग कि.मी.में	आबाद रिहायशी मकानों की संख्या	परिवारों की संख्या	गिने गये व्यक्तियों की कुल संख्या (बेघरबार और संस्थाओं में रहने वाले व्यक्तियों सहित)			अनुसूचित जातियां		अनुसूचित जन-जातियां		साक्षर एवं शिक्षित व्यक्ति		(I-IX) कुल काम करने वाले	
					व्यक्ति	पु	स्त्री	पु.	स्त्री	पु.	स्त्री	पु.	स्त्री	पु.	स्त्री
1	2	3	4	5	6	7	8	9	10	11	12	13	14	15	16
	पाठापुर		23	23	126	61	65	36	37	24	26	..	..	33	35
	आरामगंज		8	8	36	18	18	13	12	5	6	..	..	10	3
	कुवरपुरा		44	44	217	110	107	..	..	69	69	4	..	57	38
	नारायणपुरा		20	20	108	58	50	..	..	25	21	13	2	28	15
183	जैतूपुरा	914.52	106	106	613	320	293	32	25	110	116	17	3	163	77
	जैतूपुरा		85	85	474	238	236	32	25	110	116	14	3	122	49
	खिरिया		21	21	139	82	57	..	..	..	..	3	..	41	28
184	जसवन्तपुरा	6,815.00	349	364	1,910	997	913	189	217	143	148	194	20	568	327
	जसवन्तपुरा		189	189	1,010	516	494	78	90	78	89	127	15	291	101
	विधारा		83	87	428	219	209	63	69	23	27	28	3	128	102
	मोहार		77	88	472	262	210	48	58	42	32	39	2	149	124
185	तमगढ़	536.87	..	..	..	वीरान	..	..	..	..	..	..	..	..	..
186	विक्रमपुर पड़हार	5662.65	121	135	616	314	302	75	68	114	138	27	3	192	102
	विक्रमपुर		71	82	382	208	174	75	68	8	10	27	3	126	16
	ददेलपुरा		50	53	234	106	128	..	..	106	128	..	..	66	86
187	दुरोंहा	934.85	65	70	375	203	172	30	28	11	9	36	6	108	12
188	द्वारी	2,11265	330	353	1,899	973	926	119	112	206	178	235	92	524	356
	द्वारी		135	141	770	390	380	70	57	..	1	139	84	198	94
	मझौली		31	31	158	80	78	..	..	80	78	7	..	42	43
	मोहनपुरा		19	22	95	44	51	44	51	..	..	5	..	29	36
	हनुमतपुरा		43	55	326	174	152	..	..	4	2	38	..	100	100
	सडकर		17	17	91	48	43	..	..	..	..	20	5	30	12
	नयापुरा		85	87	459	237	222	5	4	122	97	26	3	125	71
189	रतनपुरा	266.12	44	48	212	106	106	..	..	96	95	..	..	55	5
190	खिरवा	273.25	25	29	157	90	67	48	31	2	5	19	3	42	5
191	पिपवाह	2,030.05	110	121	637	332	305	73	79	13	13	57	1	186	22
192	भड़ार	574.98	11	11	50	28	22	..	..	10	13	8	1	15	2
193	महगुवां	392.60	44	46	235	122	113	7	5	42	45	25	2	60	17
194	अमानगंज	1,242.40	492	514	3,428	1,834	1,594	206	216	91	85	859	449	929	245
195	अघरखुवा	1,503.20	80	88	443	234	209	66	71	12	12	43	10	129	31
196	ककरहाई (अमानगंज)	810.97	14	14	75	39	36	..	1	..	..	7	1	23	7
197	पतारा	754 52	19	19	94	49	45	..	..	..	..	27	6	20	1
198	मढिया कलां	527.43	53	62	291	143	148	48	64	..	..	17	2	79	20
199	सनौरा	664.69	37	47	220	97	123	13	15	22	37	14	6	59	23
200	सिमरी (झगरा)	216.83	12	12	68	36	32	..	..	..	..	4	..	15	1
201	हिनौता दुबे	161.24	13	14	80	39	41	..	..	..	..	16	6	20	1
202	हिनौती	2,075.03	179	180	1,006	504	502	129	154	14	13	92	8	282	60
203	कंचौरा	553.07	34	37	159	88	71	36	33	..	..	10	2	43	11
204	गड़ोखर	1,318.67	138	159	806	413	393	127	124	7	8	63	17	168	15
205	जिजगांव	952.88	59	63	314	164	150	55	46	..	..	40	6	84	23
206	सिचौरा	1,466.91	80	83	399	205	194	47	38	60	52	38	3	117	25
207	कमताना	4,854.02	378	424	2,307	1,172	1,135	197	184	146	140	288	44	580	161
208	ककरा	1,331.49	36	50	239	121	118	14	21	2	1	23	6	78	28
209	सप्ताई	293.41	16	16	75	36	39	..	..	5	6	3	..	23	7

पन्ना तहसील

काम करने वाले																						
		II		III		IV		V(a)		V(b)		VI		VII		VIII		IX		X काम न करने वाले		
प.	स्त्री	पु.	स्त्री	पु.	स्त्री	पु.	स्त्री	पु.	स्त्री	पु.	स्त्री	पु.	स्त्री	पु.	स्त्री	पु.	स्त्री	पु.	स्त्री	पु.	स्त्री	स्थानीय कोड नं.
17	18	19	20	21	22	23	24	25	26	27	28	29	30	31	32	33	34	35	36	37	38	1
14	35	16	..	..	..	..	..	3	..	..	..	..	..	..	..	..	..	..	..	28	30	
7	3	3	..	..	..	..	..	..	..	..	..	..	..	..	..	..	..	..	..	8	15	
26	3	31	35	..	..	..	..	..	..	..	..	..	..	..	..	..	..	..	..	53	69	
11	15	16	..	1	..	..	..	..	..	..	..	..	..	..	..	..	..	..	..	30	35	
1 1	2	41	75	..	..	..	..	1	..	..	..	..	..	..	..	..	..	..	..	157	216	183
81	2	40	47	..	..	..	..	1	..	..	..	..	..	..	..	..	..	..	..	116	187	
40	..	1	28	..	..	..	..	..	..	..	..	..	..	..	..	..	..	..	..	41	29	
421	170	135	156	1	..	..	..	3	1	..	..	..	..	3	..	..	..	5	..	429	586	184
203	1	84	100	1	..	..	..	..	..	..	..	..	..	..	..	..	..	3	..	225	393	
92	67	30	35	..	..	..	..	2	..	..	..	..	..	3	..	..	..	1	..	91	107	
126	102	21	21	..	..	..	..	1	1	..	..	..	..	..	..	..	..	1	..	113	86	
..	..	..	..	..	..	..	..	..	..	..वीरान		..	..	..	..	..	..	..	..	..	..	185
116	4	45	91	5	..	..	..	13	3	..	..	8	4	2	..	1	..	2	..	122	200	186
85	4	14	9	5	..	..	..	13	3	..	..	4	..	2	..	1	..	2	..	82	158	
31	..	31	82	..	..	..	..	..	..	..	..	4	4	..	..	..	..	..	..	40	42	
78	1	27	11	..	..	..	..	3	..	..	..	..	..	..	..	..	..	..	..	95	160	187
227	19	242	332	9	..	1	..	17	2	1	..	..	..	3	1	1	..	23	2	449	570	188
90	5	67	84	5	..	1	..	10	2	1	..	..	..	3	1	1	..	20	2	192	286	
12	4	30	39	..	..	..	..	..	..	..	..	..	..	..	..	..	..	..	..	38	35	
1	..	28	36	..	..	..	..	..	..	..	..	..	..	..	..	..	..	..	..	15	15	
61	7	33	93	..	..	..	..	6	..	..	..	..	..	..	..	..	..	..	..	74	52	
18	..	9	12	3	..	..	..	..	..	..	..	..	..	..	..	..	..	..	..	18	31	
45	3	75	68	1	..	..	..	1	..	..	..	..	..	..	..	..	..	3	..	112	151	
7	..	48	5	..	..	..	..	..	..	..	..	..	..	..	..	..	..	..	..	51	101	189
38	1	4	4	..	..	..	..	..	..	..	..	..	..	..	..	..	..	..	..	48	62	190
136	6	38	16	..	..	..	..	5	..	..	..	..	..	4	..	..	..	3	..	146	283	191
7	..	8	2	..	..	..	..	..	..	..	..	..	..	..	..	..	..	..	..	13	20	192
30	2	24	15	..	..	..	..	5	..	..	..	..	..	..	..	..	..	1	..	62	96	193
251	8	175	184	7	..	..	..	110	11	42	6	17	..	175	22	6	..	146	14	905	1349	194
72	1	40	28	..	..	..	..	14	1	..	..	..	..	1	1	..	..	2	..	105	178	195
20	..	2	7	..	..	..	..	..	..	..	..	..	..	1	..	..	..	..	..	16	29	196
19	1	..	..	..	..	..	..	..	..	..	..	..	..	..	..	..	..	1	..	29	44	197
63	..	15	20	..	..	..	..	..	..	1	..	..	..	..	..	..	..	..	..	64	128	198
41	1	18	22	..	..	..	..	..	..	..	..	..	..	..	..	..	..	..	..	38	100	199
15	..	..	1	..	..	..	..	..	..	..	..	..	..	..	..	..	..	..	..	21	31	200
16	1	1	..	..	..	..	..	..	..	..	..	..	..	..	..	..	..	3	..	19	40	201
196	3	78	57	..	..	..	..	4	..	1	..	..	..	..	..	..	..	3	..	222	442	202
32	1	11	10	..	..	..	..	..	..	..	..	..	..	..	..	..	..	..	..	45	60	203
120	6	36	7	..	..	..	..	1	1	..	..	..	..	..	..	..	..	11	1	245	378	204
39	1	42	22	..	..	..	..	1	..	..	..	..	..	..	..	1	..	1	..	80	127	205
73	1	43	24	..	..	..	..	..	..	..	..	..	..	..	..	..	..	1	..	88	169	206
342	28	167	127	1	..	..	..	25	4	14	1	..	..	10	..	1	..	20	1	592	974	207
48	4	29	24	..	..	..	..	..	..	..	..	..	..	..	..	..	..	1	..	43	90	208
11	..	12	7	..	..	..	..	..	..	..	..	..	..	..	..	..	..	..	..	13	32	209

जनगणना का प्राथमिक सारांश

स्थानीय कोड नं.	गांव/वार्ड गणना ब्लाक का नाम	गांव का क्षेत्रफल एकड़ में नगर/वार्ड का वर्ग कि.मी.में	आबाद रिहायशी मकानों की संख्या	परिवारों की संख्या	गिने गये व्यक्तियों की कुल संख्या (बेघरबार और संस्थाओं में रहने वाले व्यक्तियों सहित)			अनुसूचित जातियां		अनुसूचित जन-जातियां		साक्षर एवं शिक्षित व्यक्ति		(I–IX) कुल काम करने वाले	
					व्यक्ति	पु.	स्त्री	पु.	स्त्री	पु.	स्त्री	पु.	स्त्री	पु.	स्त्री
1	2	3	4	5	6	7	8	9	10	11	12	13	14	15	16
210	इटौरा	149.95	3	4	28	9	19	..	..	..	..	..	..	6	..
211	कुल्हुवा .	276.01	7	7	53	31	22	7	11	..	..	13	2	16	..
212	झगरा	618.96	37	42	232	131	101	38	28	2	..	8	..	81	6
213	देवरी पुरहेत	369.48	18	22	137	72	65	9	14	14	14	11	..	39	26
214	धरमपुरा	460.42	41	48	240	118	122	34	50	4	..	14	4	76	2
215	पिपरिया तिरहू	383.52	18	28	159	85	74	..	..	..	..	11	1	48	1
216	पिपरिया खुर्द	126.23	..	..	..	वीरान	..	..	..	..	..	..	..	..	..
217	पड़रिया खुर्द	348.49	40	45	202	98	104	24	27	32	37	..	..	69	35
218	बिल्हा (धरमपुर)	684.81	76	83	388	204	184	53	56	..	..	33	4	122	27
219	मढ़िया (राव)	208.45	10	10	62	33	29	..	..	..	..	5	1	20	3
220	लुधगवां	172.94	..	..	..	वीरान	..	..	..	..	..	..	..	..	..
221	धरमपटी	118.20	..	..	..	वीरान	..	..	..	..	..	..	..	..	..
222	पगराबड़ा	3,776.42	212	249	1,276	690	586	173	147	21	13	220	29	392	210
	पगराबड़ा		187	224	1,131	610	521	164	142	19	9	189	26	346	200
	मड़ैया		25	25	145	80	65	9	5	2	4	31	3	46	10
223	जुड़ी (पगरा)	684.07	31	32	141	73	68	4	4	5	2	10	..	38	8
224	कुदरा	1,037.78	55	68	312	165	147	56	57	6	6	11	..	87	2
225	दग्धा	902.05	19	21	113	57	56	6	4	5	6	60	2	35	2
226	बम्होरी	2,888.82	162	205	1,119	565	554	104	101	115	121	70	15	355	179
	बम्होरी		132	169	870	433	437	94	92	87	97	55	15	277	126
	देवीपुरा		14	18	89	46	43	10	9	..	..	5	..	30	15
	मड़ैया		16	18	160	86	74	..	..	28	24	10	..	48	38
227	भैंसवाही	1,435.39	48	58	291	144	147	42	48	..	..	23	2	80	11
228	सप्तैया	325.61	6	6	18	12	6	1	..	11	6	1	..	5	..
229	इटौरी	1,181.43	54	67	288	154	134	54	43	..	..	45	9	78	55
230	झरकुवा (कुदरा)	2,274.88	104	111	575	304	271	98	82	..	..	59	2	161	9
	झरकुवा		92	92	506	269	237	98	82	..	..	44	1	146	8
	पुरवा		12	19	69	35	34	..	..	..	..	15	1	15	1
231	पिपरिया सरकार	619.35	3	4	20	12	8	12	8	..	..	1	..	8	3
232	मझगवां सरकार	657.30	85	112	447	244	203	58	52	36	25	53	1	137	69
233	करहिया (घटारी)	584.30	30	32	178	78	100	31	40	1	.	10	..	43	25
234	घटारी (अमानगंज)	1.456.34	98	104	510	270	240	67	59	19	18	42	3	151	8
235	डहर्रा	827.83	59	63	349	179	170	39	40	3	3	26	2	103	46
	डहर्रा		32	36	181	90	91	37	38	3	3	17	2	46	31
	हिनौता		27	27	168	89	79	2	2	..	..	9	..	57	15
236	मढ़िया सरेस्तेदार	316.50	18	21	97	51	46	28	27	..	..	8	1	34	7
237	मुकेहा	831.34	52	67	368	191	177	57	55	9	7	38	5	109	16
238	हिनौता मिसर	173.51	..	..	..	वीरान	..	..	..	..	..	..	..	..	..
239	कोट	1,838.04	77	88	448	215	233	31	34	2	4	71	6	137	57
240	खमरिया	612.80	31	32	194	101	93	..	..	2	..	38	5	52	21
241	गौरा पठकाना	979.17	58	61	304	163	141	50	44	1	1	59	20	91	34
242	पवैया	874.81	39	50	234	113	121	29	30	13	11	32	8	54	23
243	सीहलवारा	158.82	..	..	..	वीरान	..	..	..	..	..	..	..	..	..
244	सिमरी सूरत	546.78	34	37	203	106	97	19	19	26	27	26	8	55	22

पन्ना तहसील

काम करने वाले																						
		II		III		IV		V(a)		V(b)		VI		VII		VIII		IX		X काम न करने वाले		
प.	स्त्री	पु.	स्त्री	पु.	स्त्री	पु.	स्त्री	पु.	स्त्री	पु.	स्त्री	पु.	स्त्री	पु.	स्त्री	पु.	स्त्री	पु.	स्त्री	पु.	स्त्री	स्थानीय कोड नं.
17	18	19	20	21	22	23	24	25	26	27	28	29	30	31	32	33	34	35	36	37	38	1
6	..	..	..	..	..	..	..	..	..	..	..	..	..	..	..	..	..	..	..	3	19	210
14	..	..	..	..	..	..	..	...	..	..	..	..	..	..	..	..	..	2	..	15	22	211
63	..	17	6	1	..	..	..	..	..	..	..	..	..	..	..	..	..	..	..	50	95	212
31	18	7	8	..	..	..	..	..	..	..	..	..	..	..	..	..	..	1	..	33	39	213
60	1	13	1	2	..	..	..	..	..	..	..	..	..	..	..	..	..	1	..	42	120	214
44	1	..	..	4	..	..	..	..	..	..	..	..	..	..	..	..	..	..	..	37	73	215
..	..	..	..	..	..	..	..	..	..	..	वीरान	..	..	..	..	..	..	..	..	..	..	216
47	6	22	29	..	..	..	..	..	..	..	..	..	..	..	..	..	..	..	..	29	69	217
73	..	28	24	8	1	..	..	9	2	..	..	1	..	..	..	..	..	3	..	82	157	218
15	3	..	..	5	..	..	..	..	..	..	..	..	..	..	..	..	..	..	..	13	26	219
..	..	..	..	..	..	..	..	..	..	..	वीरान	..	..	..	..	..	..	..	..	..	..	220
..	..	..	..	..	..	..	..	..	..	..	वीरान	..	..	..	..	..	..	..	..	..	..	221
289	123	69	71	5	..	..	..	14	1	1	13	..	..	3	2	..	..	11	..	298	376	222
252	121	60	63	5	..	..	..	14	1	1	13	..	..	3	2	..	..	11	..	264	321	
37	2	9	8	..	..	..	..	..	..	..	..	..	..	..	..	..	..	..	..	34	55	
29	1	8	7	..	..	..	..	..	..	..	..	..	..	..	..	..	..	1	..	35	60	223
79	..	6	2	..	..	..	..	2	..	..	..	..	..	..	..	..	..	..	..	78	145	224
31	..	1	2	..	..	..	..	3	..	..	..	..	..	..	..	..	..	..	..	22	54	225
247	103	63	73	28	1	..	..	10	..	..	..	..	..	..	..	..	..	7	2	210	375	226
192	68	49	55	19	1	..	..	10	..	..	..	..	..	..	..	..	..	7	2	156	311	
23	11	2	4	5	..	..	..	..	..	..	..	..	..	..	..	..	..	..	..	16	28	
32	24	12	14	4	..	..	..	..	..	..	..	..	..	..	..	..	..	..	..	38	36	
41	1	29	10	4	..	..	..	3	..	..	..	..	..	..	..	..	..	3	..	64	136	227
3	..	2	..	..	..	..	..	..	..	..	..	..	..	..	..	..	..	..	..	7	6	228
65	45	10	10	1	..	..	..	..	..	..	..	..	..	..	..	..	..	2	..	76	79	229
143	4	10	5	3	..	..	..	1	..	..	..	..	..	1	..	1	..	2	..	143	262	230
129	3	10	5	2	..	..	..	1	..	..	..	..	..	1	..	1	..	2	..	123	229	
14	1	..	..	1	..	..	..	..	..	..	..	..	..	..	..	..	..	..	..	20	33	
8	3	..	..	..	..	..	..	..	..	..	..	..	..	..	..	..	..	..	..	4	5	231
123	58	10	11	1	..	..	..	..	..	1	..	..	..	..	..	1	..	1	..	107	134	232
30	8	13	17	..	..	..	..	..	..	..	..	..	..	..	..	..	..	..	..	35	75	233
106	2	39	6	1	..	..	..	1	..	..	..	..	..	1	..	..	..	3	..	119	232	234
70	8	32	38	..	..	..	..	..	..	..	..	..	..	..	..	..	..	1	..	76	124	235
16	..	29	31	..	..	..	..	..	..	..	..	..	..	..	..	..	..	1	..	44	60	
54	8	3	7	..	..	..	..	..	..	..	..	..	..	..	..	..	..	..	..	32	64	
26	1	8	6	..	..	..	..	..	..	..	..	..	..	..	..	..	..	..	..	17	39	236
86	..	17	16	3	..	..	..	3	..	..	..	..	..	..	..	..	..	..	..	82	161	237
..	..	..	..	..	..	..	..	..	..	..	वीरान	..	..	..	..	..	..	..	..	..	..	238
89	4	34	53	..	..	..	..	7	..	..	..	..	..	5	..	..	..	2	..	78	176	239
48	19	2	2	..	..	..	..	1	..	..	..	..	..	..	..	..	..	1	..	49	72	240
51	3	34	30	1	..	..	..	1	..	..	..	3	1	..	..	..	..	1	..	72	107	241
35	2	17	21	..	..	..	..	..	..	..	..	..	..	1	..	..	..	1	..	59	98	242
..	..	..	..	..	..	..	..	..	..	..	वीरान	..	..	..	..	..	..	..	..	..	..	243
39	10	13	12	..	..	..	..	..	..	..	..	..	..	..	..	1	..	2	..	51	75	244

जनगणना का प्राथमिक सारांश

स्थानीय कोड नं.	गांव/वार्ड गणना ब्लाक का नाम	गांव का क्षेत्रफल एकड़ में नगर/वार्ड का वर्ग कि.मी.में	आबाद रिहायशी मकानों की संख्या	परिवारों की संख्या	गिने गये व्यक्तियों की कुल संख्या (बेघरबार और संस्थाओं में रहने वाले व्यक्तियों सहित)			अनुसूचित जातियां		अनुसूचित जन-जातियां		साक्षर एवं शिक्षित व्यक्ति		(I-IX) कुल काम करने वाले	
					व्यक्ति	पु	स्त्री	पु.	स्त्री	पु.	स्त्री	पु.	स्त्री	पु.	स्त्री
1	2	3	4	5	6	7	8	9	10	11	12	13	14	15	16
245	चौड़ा	423.22	21	21	113	56	57	3	3	..	..	17	4	34	1
246	बहरासर	3,165.04	152	157	766	404	362	72	73	18	19	65	4	221	143
	बहरासर		99	102	506	273	233	52	55	18	19	52	4	144	98
	हीरापुर		39	40	180	94	86	20	18	..	..	10	..	51	41
	मडैया		14	15	80	37	43	..	..	..	..	3	..	26	4
247	बरहा खुर्द	288.60	29	32	152	92	60	2	2	..	..	15	..	54	2
248	महेवा	7,795.34	720	861	2,806	1,478	1,328	212	215	4	4	445	125	823	173
249	कांटी	954.34	44	47	229	121	108	30	29	..	..	20	..	58	9
	कांटी		40	43	201	102	99	30	29	..	..	13	..	51	8
	मड़ैया		4	4	28	19	9	..	..	..	..	7	..	7	1
250	टोराह	1,215.53	100	102	556	286	270	33	32	7	3	56	3	163	54
	टोराह		74	75	392	207	185	31	28	..	..	45	3	122	47
	टपरा		3	4	22	8	14	..	..	..	..	4	..	6	..
	पुरवा		16	16	96	46	50	2	4	..	..	7	..	24	7
	भगपुर		7	7	46	25	21	..	..	7	3	..	..	11	..
251	तुन्ना	915.51	29	30	146	85	61	33	28	..	..	21	..	40	17
252	महदवां	615.84	48	52	205	96	109	51	60	5	7	7	..	55	36
253	किन्ना	350.26	..	..	..	वीरान	..	..	..	..	..	..	..	..	..
254	चिकलहाई	879.18	80	87	439	240	199	60	64	4	2	65	15	137	38
255	जमुनिया	805.58	64	74	364	197	167	46	28	..	..	43	4	110	40
256	बरहा कलां	1,392.26	61	67	397	209	188	22	23	..	..	50	8	117	17
	बरहा कलां		37	41	231	124	107	18	16	..	..	42	8	67	17
	देवीपुरा		24	26	166	85	81	4	7	..	..	8	..	50	..
257	सीरो	357.80	25	27	112	56	56	36	32	..	..	4	..	36	15
258	कटकहा	568.03	55	61	341	180	161	43	49	17	12	25	1	94	30
259	डोभा	1,357.92	62	70	380	195	185	33	39	25	21	45	12	122	77
	डोभा		48	54	298	151	147	33	39	25	21	40	12	93	58
	मन्नी खिरवा		14	16	82	44	38	..	..	..	..	5	..	29	19
260	पगरा छोटा	579.60	44	50	265	134	131	..	..	52	53	21	2	81	26
261	बमुरहा	970.71	84	91	470	240	230	40	42	21	12	56	4	151	34
262	हिनोता भेड़	654.32	49	49	260	133	127	41	39	..	..	12	..	88	76
263	झरकुवा तारा	3,869.65	422	456	2,314	1,202	1,112	233	211	132	139	187	43	645	288
	झरकुवा तारा		134	143	709	384	325	84	80	1	1	92	30	204	90
	शिवबासपुर		12	12	77	41	36	..	..	..	..	10	..	21	1
	समतपुरा		20	28	115	59	56	..	..	..	..	2	..	23	5
	रामनगर		90	94	494	242	252	42	39	105	123	..	..	124	90
	मकरानगंज		85	90	432	216	216	80	77	11	7	40	13	122	79
	सिरिया		31	34	223	111	112	..	..	..	..	36	..	63	3
	निरंदपुरा		50	55	264	149	115	27	15	15	8	7	..	88	20
264	बरबसपुरा	1,470.62	150	168	763	391	372	180	177	21	27	24	4	219	76
	बरबसपुरा		136	154	692	353	339	180	177	21	27	24	4	199	72
	मानपुर		14	14	71	38	33	..	..	..	..	..	..	20	4
265	बान्धी कलां	2,965.87	165	169	863	431	432	64	79	141	124	73	12	246	190
266	सदनी	258.33	..	..	..	वीरान	..	..	..	..	..	..	..	..	..

पन्ना तहसील

काम करने वाले																						
		II		III		IV		V(a)		V(b)		VI		VII		VIII		IX		X काम न करने वाले		
पु.	स्त्री	पु.	स्त्री	पु.	स्त्री	पु.	स्त्री	पु.	स्त्री	पु.	स्त्री	पु.	स्त्री	पु.	स्त्री	पु.	स्त्री	पु.	स्त्री	पु.	स्त्री	स्थानीय कोड नं.
17	18	19	20	21	22	23	24	25	26	27	28	29	30	31	32	33	34	35	36	37	38	1
32	..	2	1	..	..	..	..	..	..	..	..	..	..	..	..	..	..	..	..	22	56	245
162	52	41	85	6	1	..	..	8	3	..	..	..	..	..	..	1	..	3	2	183	219	246
91	27	38	65	4	1	..	..	7	3	..	..	..	..	..	..	1	..	3	2	129	135	
49	25	..	16	2	..	..	..	..	..	..	..	..	..	..	..	..	..	..	..	43	45	
22	..	3	4	..	..	..	..	1	..	..	..	..	..	..	..	..	..	..	..	11	39	
44	..	10	2	..	..	..	..	..	..	..	..	..	..	..	..	..	..	..	..	38	58	247
478	22	185	145	22	..	..	..	38	..	2	1	..	..	48	2	1	..	49	3	655	1,155	248
42	2	10	4	..	..	..	..	4	..	..	..	..	..	..	..	..	..	2	3	63	99	249
35	1	10	4	..	..	..	..	4	..	..	..	..	..	..	..	..	..	2	3	51	91	
7	1	-	..	..	..	..	..	..	..	..	..	..	..	..	..	..	..	..	..	12	8	
104	5	56	49	..	..	..	..	1	..	..	..	..	..	2	..	..	..	..	..	123	216	250
69	1	50	46	..	..	..	..	1	..	..	..	..	..	2	..	..	..	..	..	85	138	
6	..	..	..	..	..	..	..	..	..	..	..	..	..	..	..	..	..	..	..	2	14	
21	4	3	3	..	..	..	..	..	..	..	..	..	..	..	..	..	..	..	..	22	43	
8	..	3	..	..	..	..	..	..	..	..	..	..	..	..	..	..	..	..	..	14	21	
30	..	7	15	..	..	1	..	1	2	..	..	..	..	..	..	..	..	1	..	45	44	251
44	4	9	28	..	..	..	..	2	2	..	..	..	..	..	..	..	..	..	2	41	73	252
..	..	..	..	..	..	..	..	..	..	वीरान	..	..	..	..	..	..	..	..	..	..	..	253
75	1	53	36	2	1	..	..	1	..	1	..	..	..	1	..	..	..	4	..	103	161	254
77	3	17	37	..	..	..	..	7	..	..	..	..	..	..	..	..	..	9	..	87	127	255
101	4	16	13	..	..	..	..	..	..	..	..	..	..	..	..	..	..	..	..	92	171	256
54	4	13	13	..	..	..	..	..	..	..	..	..	..	..	..	..	..	..	..	57	90	
47	..	3	..	..	..	..	..	..	..	..	..	..	..	..	..	..	..	..	..	35	81	
14	..	22	15	..	..	..	..	..	..	..	..	..	..	..	..	..	..	..	..	20	41	257
55	1	31	29	1	..	..	..	7	..	..	..	..	..	..	..	..	..	..	..	86	131	258
87	44	33	33	..	..	..	..	1	..	..	..	..	..	..	..	..	..	1	..	73	108	259
58	25	33	33	..	..	..	..	1	..	..	..	..	..	..	..	..	..	1	..	58	89	
29	19	..	..	..	..	..	..	..	..	..	..	..	..	..	..	..	..	..	..	15	19	
56	5	22	21	..	..	..	..	1	..	..	..	..	..	2	..	..	..	..	..	53	105	260
107	3	37	30	..	..	..	..	4	1	..	..	..	..	3	..	..	..	..	..	89	196	261
60	55	27	20	...	..	..	..	..	..	..	..	..	..	..	..	..	..	1	1	45	51	262
343	5	238	269	2	..	..	..	23	4	..	..	14	1	11	5	..	..	14	4	557	824	263
103	..	52	78	2	..	..	..	11	4	..	..	14	1	10	5	..	..	12	2	180	235	
14	..	6	1	..	..	..	..	1	..	..	..	..	..	..	..	..	..	..	..	20	35	
21	2	2	3	..	..	..	..	..	..	..	..	..	..	..	..	..	..	..	..	36	51	
47	..	75	90	..	..	..	..	2	..	..	..	..	..	..	..	..	..	..	..	118	162	
41	1	70	76	..	..	..	..	9	..	..	..	..	..	..	..	..	..	2	2	94	137	
57	2	5	1	..	..	..	..	..	..	..	..	..	..	1	..	..	..	..	..	48	109	
60	..	28	20	..	..	..	..	..	..	..	..	..	..	..	..	..	..	..	..	61	95	
83	..	113	76	3	..	..	..	14	..	..	..	..	..	1	..	..	..	5	..	172	296	264
72	..	104	72	3	..	..	..	14	..	..	..	..	..	1	..	..	..	5	..	154	267	
11	..	9	4	..	..	..	..	..	..	..	..	..	..	..	..	..	..	..	..	18	29	
111	58	126	122	..	..	..	..	6	10	..	..	..	..	..	..	..	..	3	..	185	242	265
..	..	..	..	..	..	..	..	..	..	वीरान	..	..	..	..	..	..	..	..	..	..	..	266

जनगणना का प्राथमिक सारांश

स्थानीय कोड नं.	गांव/वार्ड गणना ब्लाक का नाम	गांव का क्षेत्रफल एकड़ में नगर/वार्ड का वर्ग कि.मी.में	आबाद रिहायशी मकानों की संख्या	परिवारों की संख्या	गिने गये व्यक्तियों की कुल संख्या (बेघरबार और संस्थाओं में रहने वाले व्यक्तियों सहित)			अनुसूचित जातियां		अनुसूचित जन-जातियां		साक्षर एवं शिक्षित व्यक्ति		(I–IX) कुल काम करने वाले	
					व्यक्ति	पु	स्त्री	पु.	स्त्री	पु.	स्त्री	पु.	स्त्री	पु.	स्त्री
1	2	3	4	5	6	7	8	9	10	11	12	13	14	15	16
267	इटवा कलां	1,4862.74	407	472	2,482	1,289	1,193	183	157	318	312	195	18	706	149
	इटवा कलां		207	242	1,231	637	594	128	118	215	205	106	16	355	138
	रमपुरा		19	19	73	39	34	..	..	32	34	7	..	24	1
	मडैया		102	129	715	379	336	55	39	..	..	39	2	197	3
	नयापुरा		29	31	152	80	72	..	..	..	..	12	..	50	..
	डोमा		50	51	311	154	157	..	..	71	73	31	..	80	7
268	कोहनी	942.66	78	83	415	213	202	27	26	..	..	36	6	124	27
269	गौरा (बिरबसपुर)	1,923.41	110	121	775	392	383	74	81	64	61	87	14	220	36
	गौरा		97	108	686	353	333	74	81	64	61	78	14	198	34
	मड़ैया		13	13	89	39	50	..	..	..	..	9	..	22	2
270	पिपरी	702.51	59	61	293	154	139	43	42	..	..	17	3	96	27
271	लुधगवा (बराछ)	479.99	33	36	213	111	102	14	12	38	47	22	3	56	30
272	अकोना	296.31	18	20	112	50	62	21	23	..	..	4	..	32	18
	अकोना		8	10	58	26	32	14	16	..	..	4	..	17	12
	शंकरपुरा		10	10	54	24	30	7	7	..	..	..	..	15	6
273	देवगांव	1,028.14	79	90	503	261	242	61	54	..	..	16	2	144	43
274	बसौरा	1,117.25	84	103	589	286	303	83	87	..	..	49	4	170	80
275	हरदाही	1,240.32	63	69	407	213	194	49	38	..	..	52	5	105	20
276	धरमपुरा	985.17	41	41	189	88	101	12	15	70	77	6	..	54	60
	धरमपुरा		10	10	50	25	25	10	10	9	6	5	..	13	16
	गुडवारा		31	31	139	63	76	2	5	61	71	1	..	41	44
277	बरखोभा	1,150.54	78	78	446	232	214	64	60	10	15	41	12	137	88
	बरखोभा		63	63	358	189	169	64	60	10	15	31	10	113	71
	पयरवा		15	15	88	43	45	..	..	..	..	10	2	24	17
278	सटवा	806.74	35	35	203	116	87	16	12	20	18	25	2	67	9
279	सुहगी	1,259.20	89	89	475	259	216	70	77	9	5	66	9	147	9
280	अन्तरविदिया	401.50	19	21	106	52	54	9	15	..	..	7	..	33	1
281	जमीन हिनौती	68.42	..	..	..	..	वीरान	..	..	..	..	..	..	..	..
282	पाली	961.02	113	135	662	327	335	85	82	9	7	59	3	193	2
283	बेली	1,166.56	87	89	400	206	194	113	95	..	..	13	..	119	52
284	बांध विक्टोरिया	226.72	..	..	..	..	वीरान	..	..	..	..	..	..	..	..
285	हरदुइया	159.54	..	..	..	..	वीरान	..	..	..	..	..	..	..	..
286	हिनौनी पटना	757.60	67	77	369	192	177	68	54	..	..	31	1	106	67
287	इमलिया मल्लजू	733.11	30	33	159	79	80	22	23	2	2	15	1	45	31
288	गुन्दौरा	774.24	30	30	155	86	69	..	..	6	10	11	..	57	23
289	झुमटा	1,778.03	87	96	421	229	192	81	64	18	20	13	..	136	37
	झुमटा		77	86	393	215	178	81	64	18	20	13	..	128	36
	नीया		10	10	28	14	14	..	..	..	..	..	..	8	1
	खदरी		..	..	..	..	वीरान	..	..	..	..	..	..	..	..
290	हरदुवा	584.40	..	..	..	..	वीरान	..	..	..	..	..	..	..	..
291	इमलिया भूरेखां	766.16	52	58	307	182	125	28	22	..	..	41	..	95	10
	इमलिया भूरेखां		36	42	225	137	88	28	22	..	..	36	..	71	4
	मडैया		16	16	82	45	37	..	..	..	..	5	..	24	6
292	जमीन सलगढ़ा	127.10	..	..	..	..	वीरान	..	..	..	..	..	..	..	..

पन्ना तहसील

काम करने वाले																					
I		II		III		IV		V(a)		V(b)		VI		VII		VIII		IX		X काम न करने वाले		स्थानीय कोड नं.
पु.	स्त्री	पु.	स्त्री	पु.	स्त्री	पु.	स्त्री	पु.	स्त्री	पु.	स्त्री	पु.	स्त्री	पु.	स्त्री	पु.	स्त्री	पु.	स्त्री	पु.	स्त्री	
17	18	19	20	21	22	23	24	25	26	27	28	29	30	31	32	33	34	35	36	37	38	1
435	7	205	135	4	..	..	..	34	6	2	1	..	..	10	..	..	..	16	..	583	1,044	267
147	4	154	127	1	..	..	..	27	6	2	1	..	..	9	..	..	..	15	..	282	456	
15	..	6	1	3	..	..	..	..	..	..	..	..	..	..	..	..	..	..	..	15	33	
176	3	12	..	..	..	..	..	7	..	..	..	..	..	1	..	..	..	1	..	182	333	
50	..	..	..	..	..	..	..	..	..	..	..	..	..	..	..	..	..	..	..	30	72	
47	..	33	7	..	..	..	..	..	..	..	..	..	..	..	..	..	..	..	..	74	150	
68	3	52	24	..	..	1	..	..	..	..	..	..	..	1	..	..	..	2	..	89	175	268
117	5	82	29	..	..	..	..	18	1	..	..	..	..	..	1	..	..	3	..	172	347	269
98	3	82	29	..	..	..	..	16	1	..	..	..	..	..	1	..	..	2	..	155	299	
19	2	..	..	..	..	..	..	2	..	..	..	..	..	..	..	..	..	1	..	17	48	
74	5	22	22	..	..	..	..	..	..	..	..	..	..	..	..	..	..	..	..	58	112	270
16	..	39	30	..	..	..	..	..	..	..	..	..	..	..	..	..	..	1	..	55	72	271
18	9	7	9	3	..	..	..	4	..	..	..	..	..	..	..	..	..	..	..	18	44	272
7	3	7	9	3	..	..	..	..	..	..	..	..	..	..	..	..	..	..	..	9	20	
11	6	..	..	..	..	..	..	4	..	..	..	..	..	..	..	..	..	..	..	9	24	
98	3	35	39	4	1	..	..	1	..	2	..	..	..	1	..	..	..	3	..	117	199	273
92	35	40	36	7	..	..	..	22	8	1	..	..	..	3	1	..	..	5	..	116	223	274
68	1	30	18	..	..	..	..	3	..	..	..	..	..	3	1	..	..	1	..	108	174	275
16	..	37	58	..	..	..	..	1	2	..	..	..	..	..	..	..	..	..	..	34	41	276
13	..	..	16	..	..	..	..	..	..	..	..	..	..	..	..	..	..	..	..	12	9	
3	..	37	42	..	..	..	..	1	2	..	..	..	..	..	..	..	..	..	..	22	32	
86	18	47	70	1	..	..	..	..	..	..	..	..	..	..	..	..	..	3	..	95	126	277
65	1	44	70	1	..	..	..	..	..	..	..	..	..	..	..	..	..	3	..	76	98	
21	17	3	..	..	..	..	..	..	..	..	..	..	..	..	..	..	..	..	..	19	28	
46	1	21	8	..	..	..	..	..	..	..	..	..	..	..	..	..	..	..	..	49	78	278
88	2	48	6	4	1	..	..	5	..	..	..	1	..	..	..	..	..	1	..	112	207	279
20	1	10	..	3	..	..	..	..	..	..	..	..	..	..	..	..	..	..	..	19	53	280
..	..	..	..	..	..	..	..	..	..	..	वीरान	..	..	..	..	..	..	..	..	..	..	281
87	2	58	..	35	..	..	..	9	..	..	..	..	..	1	..	..	..	3	..	134	333	282
54	9	59	43	..	..	..	..	3	..	..	..	..	..	1	..	..	..	2	..	87	142	283
..	..	..	..	..	..	..	..	..	..	..	वीरान	..	..	..	..	..	..	..	..	..	..	284
..	..	..	..	..	..	..	..	..	..	..	वीरान	..	..	..	..	..	..	..	..	..	..	285
54	1	42	64	..	..	..	..	4	1	2	..	..	..	1	1	..	..	3	..	86	110	286
25	9	20	22	..	..	..	..	..	..	..	..	..	..	..	..	..	..	..	..	34	49	287
47	16	10	7	..	..	..	..	..	..	..	..	..	..	..	..	..	..	..	..	29	46	288
96	11	27	23	..	..	..	..	12	3	1	..	..	..	..	..	..	..	..	..	93	155	289
88	11	27	22	..	..	..	..	12	3	1	..	..	..	..	..	..	..	..	..	87	142	
8	..	..	1	..	..	..	..	..	..	..	..	..	..	..	..	..	..	..	..	6	13	
..	..	..	..	..	..	..	..	..	..	..	वीरान	..	..	..	..	..	..	..	..	..	..	
..	..	..	..	..	..	..	..	..	..	..	वीरान	..	..	..	..	..	..	..	..	..	..	290
53	3	33	7	1	..	..	..	4	..	..	..	..	..	..	..	..	..	4	..	87	115	291
41	2	21	2	1	..	..	..	4	..	..	..	..	..	..	..	..	..	4	..	66	84	
12	1	12	5	..	..	..	..	..	..	..	..	..	..	..	..	..	..	..	..	21	31	
..	..	..	..	..	..	..	..	..	..	..	वीरान	..	..	..	..	..	..	..	..	..	..	292

जनगणना का प्राथमिक सारांश

स्थानीय कोड नं.	गांव/वार्ड गणना ब्लाक का नाम	गांव का क्षेत्रफल एकड़ में नगर/वार्ड का वर्ग कि.मी.में	आबाद रिहायशी मकानों की संख्या	परिवारों की संख्या	गिने गये व्यक्तियों की कुल संख्या (बेघरबार और संस्थाओं में रहने वाले व्यक्तियों सहित)			अनुसूचित जातियां		अनुसूचित जन-जातियां		साक्षर एवं शिक्षित व्यक्ति		(I-IX) कुल काम करने वाले	
					व्यक्ति	पु.	स्त्री	पु.	स्त्री	पु.	स्त्री	पु.	स्त्री	पु.	स्त्री
1	2	3	4	5	6	7	8	9	10	11	12	13	14	15	16
293	पटना कलां	2,150.76	142	153	759	391	368	110	114	6	10	68	10	211	23
294	पटना खुर्द	453.86	28	28	117	55	62	24	24	..	..	7	..	35	7
295	सलगढ़ा	467.38	37	37	187	92	95	30	32	4	6	9	..	51	4
	सलगढ़ा		11	11	65	35	30	15	6	..	..	8	..	19	2
	देवीपुरा		26	26	122	57	65	15	26	4	6	1	..	32	2
296	खलपुरा	713.10	46	50	241	124	117	26	9	2	4	26	6	68	4
297	गिरवाही	271.62	8	8	37	18	19	11	13	..	..	..	..	10	2
298	जूड़ीताप महेवा	499.60	50	65	328	174	154	3	5	15	12	23	3	92	3
299	टिकरिया	1,523.30	69	76	413	217	196	94	77	5	9	25	9	94	13
300	पलना कलां	411.46	37	45	204	109	95	26	26	15	13	17	..	53	8
301	पलका खुर्द	259.70	15	26	141	72	69	33	25	..	..	7	..	33	9
302	सुहजनी	675.94	50	54	231	116	115	37	37	..	..	16	..	68	9
303	घाट सिमरिया	692.74	94	139	529	286	243	52	43	..	..	52	..	177	71
	घाट सिमरिया		74	86	423	230	193	52	43	..	..	46	..	138	55
	तालगांव		20	23	106	56	50	..	..	..	..	6	..	39	16
304	बकुलहा	901.98	9	10	63	37	26	..	..	..	..	8	1	17	..
305	सिधासर	2,430.52	68	82	392	209	183	57	49	..	..	29	2	122	2
306	नैगवां घाट सिमरिया	349.72	14	20	110	66	44	..	..	8	5	11	..	35	5
307	पुरैना (गुनौर)	2,363.10	91	139	623	317	306	55	43	..	..	34	1	206	67
308	सनौरा	1,169.40	45	52	273	140	133	9	9	22	17	16	..	75	43
309	कचनारा	1,135.43	101	104	520	251	269	30	29	..	..	58	7	138	65
	कचनारा		47	48	221	104	117	30	29	..	..	25	3	61	29
	गोधन टोला		54	56	299	147	152	..	..	..	..	33	4	77	36
310	चौकी	433.07	57	60	323	169	154	43	38	26	16	26	5	94	55
311	मझयारी कलां	240.70	29	30	174	80	94	..	..	..	..	4	..	49	49
312	मढ़ा	699.02	49	54	273	135	138	37	36	9	14	37	2	74	4
313	सथनिया	2,051.54	120	134	642	333	309	97	83	3	3	69	13	165	99
314	सरवारा	649.73	90	96	466	230	236	64	56	1	8	45	..	130	98
315	खभरा	401.14	64	64	369	203	166	51	42	..	..	60	13	116	31
316	छिजोरा	651.52	146	146	696	377	319	..	..	169	166	46	9	227	71
317	जूड़ी (घरवारा)	1,087.95	32	32	175	96	79	13	10	..	..	15	..	63	7
318	घरवारा	1,406.98	169	169	834	436	398	90	72	153	132	54	..	229	37
	घरवारा		101	101	511	260	251	69	57	17	18	45	..	145	33
	भगेपुरा		58	58	268	145	123	..	..	136	114	7	..	68	4
	पठमन टोला		10	10	55	31	24	21	15	..	..	2	..	16	..
	उपका धार		..	..	..	..	वीरान	..	..	..	..	..	..	..	..
319	पिपरिया रूध	534.68	14	14	145	69	76	..	..	5	3	22	7	47	4
320	बिल्हा कंगाली	171.32	49	50	239	119	120	..	..	87	79	2	..	75	4
	बिल्हा		23	23	109	53	56	..	..	43	40	1	..	33	1
	मटहर		1	1	1	1	..	..	..	..	..	1	..	..	..
	मोहाई		8	8	42	20	22	..	..	20	22	..	..	14	..
	कंगाली		17	18	87	45	42	..	..	24	17	..	..	28	3
321	मटेबरा	557.18	11	13	75	38	37	..	..	25	24	10	2	21	13
322	रमना कारीमाटी	109.32	..	..	..	..	वीरान	..	..	..	..	..	..	..	..
323	रूंध	587.40	22	24	49	27	22	..	..	14	11	3	..	20	9
324	असौनी	298.95	22	22	121	59	62	59	62	..	..	10	..	32	..

पन्ना तहसील

काम करने वाले																					
I		II		III		IV		V(a)		V(b)		VI		VII		VIII		IX		X काम न करने वाले		
पु.	स्त्री	पु.	स्त्री	पु.	स्त्री	पु.	स्त्री	पु.	स्त्री	पु.	स्त्री	पु.	स्त्री	पु.	स्त्री	पु.	स्त्री	पु.	स्त्री	पु.	स्त्री	स्थानीय कोड नं.
17	18	19	20	21	22	23	24	25	26	27	28	29	30	31	32	33	34	35	36	37	38	1
129	5	68	18	..	..	..	..	7	..	5	..	..	..	..	..	..	..	2	..	180	345	293
18	2	16	5	..	..	..	..	..	..	..	..	..	..	..	..	..	..	1	..	20	55	294
28	2	22	2	..	..	..	..	1	..	..	..	..	..	..	..	..	..	..	..	41	91	295
10	1	9	1	..	..	..	..	..	..	..	..	..	..	..	..	..	..	..	..	16	28	
18	1	13	1	..	..	..	..	1	..	..	..	..	..	..	..	..	..	..	..	25	63	
47	..	18	4	..	..	..	..	2	..	..	..	..	..	..	..	..	..	1	..	56	113	296
2	..	5	2	..	..	..	..	3	..	..	..	..	..	..	..	..	..	..	..	8	17	297
79	1	10	2	..	..	..	..	1	..	..	..	..	..	..	..	..	..	2	..	82	151	298
64	2	20	11	..	..	..	..	7	..	..	..	..	..	..	..	..	..	3	..	123	183	299
47	5	5	3	..	..	..	..	1	..	..	..	..	..	..	..	..	..	..	..	56	87	300
18	3	13	6	2	..	..	..	..	..	..	..	..	..	..	..	..	..	..	..	39	60	301
44	3	23	6	..	..	..	..	..	..	..	..	..	..	..	..	..	..	1	..	48	106	302
105	16	70	55	..	..	..	..	2	..	..	..	..	..	..	..	..	..	..	..	109	172	303
73	7	63	48	..	..	..	..	2	..	..	..	..	..	..	..	..	..	..	..	92	138	
32	9	7	7	..	..	..	..	..	..	..	..	..	..	..	..	..	..	..	..	17	34	
16	..	..	..	..	..	..	..	..	..	..	..	..	..	..	..	..	..	1	..	20	26	304
81	..	11	2	7	..	..	..	18	..	..	..	..	..	2	..	..	..	3	..	87	181	305
31	1	4	4	..	..	..	..	..	..	..	..	..	..	..	..	..	..	..	..	31	39	306
151	1	33	66	..	..	..	..	13	..	..	..	..	..	3	..	..	..	6	..	111	239	307
59	1	12	41	..	..	..	..	3	..	..	..	..	..	..	1	..	..	1	..	65	90	308
103	2	29	61	3	2	..	..	3	..	..	..	..	..	..	..	..	..	..	..	113	204	309
45	..	11	27	3	2	..	..	2	..	..	..	..	..	..	..	..	..	..	..	43	88	
58	2	18	34	..	..	..	..	1	..	..	..	..	..	..	..	..	..	..	..	70	116	
43	..	43	55	..	..	..	..	5	..	..	..	..	..	..	..	..	..	3	..	75	99	310
36	1	13	48	..	..	..	..	..	..	..	..	..	..	..	..	..	..	..	..	31	45	311
52	2	20	2	..	..	..	..	1	..	..	..	..	..	..	..	..	..	1	..	61	134	312
67	7	82	90	1	..	..	..	3	1	..	..	..	..	4	..	..	..	8	1	168	210	313
58	2	67	96	..	..	..	..	2	..	..	..	..	..	3	..	..	..	..	..	100	138	314
82	3	32	28	..	..	..	..	..	..	..	..	..	..	..	..	..	..	2	..	87	135	315
147	2	79	69	..	..	..	..	1	..	..	..	..	..	..	..	..	..	..	..	150	248	316
57	2	6	5	..	..	..	..	..	..	..	..	..	..	..	..	..	..	..	..	33	72	317
124	5	96	27	..	..	..	..	5	5	..	..	..	..	..	..	..	..	4	..	207	361	318
104	4	32	24	..	..	..	..	5	5	..	..	..	..	..	..	..	..	4	..	115	218	
10	1	58	3	..	..	..	..	..	..	..	..	..	..	..	..	..	..	..	..	77	119	
10	..	6	..	..	..	..	..	..	..	..	..	..	..	..	..	..	..	..	..	15	24	
..	..	..	..	..	..	..	..	..	..	वीरान	..	..	..	..	..	..	..	..	..	..	..	
42	2	4	2	..	..	..	..	..	..	..	..	..	..	..	..	..	..	1	..	22	72	319
43	..	32	4	..	..	..	..	..	..	..	..	..	..	..	..	..	..	..	..	44	116	320
13	..	20	1	..	..	..	..	..	..	..	..	..	..	..	..	..	..	..	..	20	55	
..	..	..	..	..	..	..	..	..	..	..	..	..	..	..	..	..	..	..	..	1	..	
12	..	2	..	..	..	..	..	..	..	..	..	..	..	..	..	..	..	..	..	6	22	
18	..	10	3	..	..	..	..	..	..	..	..	..	..	..	..	..	..	..	..	17	39	
4	..	17	13	..	..	..	..	..	..	..	..	..	..	..	..	..	..	..	..	17	24	321
..	..	..	..	..	..	..	..	..	..	वीरान	..	..	..	..	..	..	..	..	..	..	..	322
8	1	12	8	..	..	..	..	..	..	..	..	..	..	..	..	..	..	..	..	7	13	323
28	..	4	..	..	..	..	..	..	..	..	..	..	..	..	..	..	..	..	..	27	62	324

जनगणना का प्राथमिक सारांश

स्थानीय कोड नं.	गांव/वार्ड गणना ब्लाक का नाम	गांव का क्षेत्रफल एकड़ में नगर/वार्ड का वर्ग कि.मी.में	आबाद रिहायशी मकानों की संख्या	परिवारों की संख्या	गिने गये व्यक्तियों की कुल संख्या (बेघरबार और संस्थाओं में रहने वाले व्यक्तियों सहित)			अनुसूचित जातियां		अनुसूचित जन-जातियां		साक्षर एवं शिक्षित व्यक्ति		(I-IX) कुल काम करने वाले	
					व्यक्ति	पु.	स्त्री	पु.	स्त्री	पु.	स्त्री	पु.	स्त्री	पु.	स्त्री
1	2	3	4	5	6	7	8	9	10	11	12	13	14	15	16
325	ईश्वरा	243.34	..	..	..	वीरान	..	..	..	..	..	..	..	..	..
326	इटवा	553.08	49	52	271	150	121	58	54	13	9	45	4	88	14
327	बंधौरा	1,399.10	152	161	803	396	407	101	101	122	146	85	18	234	140
	बंधौरा		105	110	554	282	272	80	83	36	30	79	18	160	85
	पथरहा		37	41	202	86	116	..	..	86	116	1	..	59	51
	भटवा टोला		10	10	47	28	19	21	18	..	..	5	..	15	4
328	मंदहिया	259.84	..	..	..	वीरान	..	..	..	..	..	..	..	..	..
329	महलरामपुर	483.36	26	27	160	79	81	21	28	2	3	33	1	36	7
330	लमकुआ	245.72	20	20	112	54	58	9	6	28	37	10	3	33	9
331	व्यौहारी	348.11	15	15	84	46	38	4	2	18	18	14	..	24	8
332	गभौरा	339.94	45	69	334	160	174	60	54	..	..	13	2	101	46
333	डिघौरा	1,185.50	25	26	136	66	70	14	10	11	14	7	4	38	3
334	देवरा	339.94	1	1	6	1	5	1	5	..	..	..	..	1	2
335	महुवाखेरा	1,547.34	68	86	462	242	220	6	5	3	1	63	10	127	10
	महुवाखेरा		20	28	165	80	85	..	..	3	1	23	10	41	5
	भार्त टोला		27	30	150	81	69	..	..	..	..	22	..	45	1
	खाले टोला		21	28	147	81	66	6	5	..	..	18	..	41	4
336	सहिलबारा	569.34	87	105	479	256	223	81	81	..	..	92	9	157	45
337	करहिया इटवा	847.08	54	54	322	172	150	56	53	23	15	41	3	91	..
338	छिगम्मा	578.38	90	90	417	211	206	50	52	76	82	26	7	128	10
339	पतौरा	452.46	35	37	177	87	90	3	2	..	..	6	..	47	3
340	रिछौड़ा	1,154.60	120	120	635	324	311	78	67	4	4	60	4	162	13
341	महिदवा रिछोड़ी	1,097.64	28	28	141	75	66	..	..	..	..	26	1	35	..
342	सुगरहा	4,866.36	325	362	1,786	924	862	161	153	3	4	225	34	454	69
	सुगरहा		216	237	1,199	621	578	135	128	2	2	171	32	305	23
	कमलपुरा		97	113	543	279	264	26	25	1	2	54	2	136	44
	मझैया		12	12	44	24	20	..	..	..	..	..	..	13	2
343	गुनौर	2,876.10	269	269	1,964	1,003	961	128	124	28	24	332	111	478	111
	गुनौर		146	146	922	466	456	108	112	22	19	104	10	259	85
	टोरियापुरा		123	123	1,042	537	505	20	12	6	5	228	101	219	26
344	धाला गुनौर	366.36	2	2	3	2	1	..	..	..	..	..	..	2	1
345	सकरवारा	408.02	..	..	..	वीरान	..	..	..	..	..	..	..	..	..
346	पड़ेरी	2,004.36	232	264	956	489	467	146	153	2	2	82	8	274	106
347	सिली	1,972.18	101	102	526	262	264	6	22	..	..	64	15	147	9
	सिली		73	73	386	184	202	6	22	..	..	48	10	105	9
	कंचनपुरा		28	29	140	78	62	..	..	..	..	10	5	42	..
348	अन्तरविदिया (मजवाहा)	272.41	18	18	101	60	41	20	17	..	..	4	..	36	12
349	ककरहाई (पन्ना)	423.68	22	25	140	78	62	15	9	..	..	12	..	44	7
350	बिल्हा	2,475.19	122	122	660	326	334	25	24	6	9	89	6	191	36
	बिल्हा		112	112	592	290	302	19	21	6	9	80	6	176	33
	हनुमतपुरा		10	10	68	36	32	6	3	..	..	9	..	15	3
351	मजवाहा	441.00	36	36	168	82	86	28	27	5	4	19	..	57	27
352	सुरदहा	376.10	52	57	324	156	168	38	33	..	..	21	2	99	22
353	ककरेहटा	1,985.92	100	112	558	295	263	59	72	..	..	52	10	172	43

पन्ना तहसील

काम करने वाले																						
I		II		III		IV		V(a)		V(b)		VI		VII		VIII		IX		X काम न करने वाले		
पु.	स्त्री	पु.	स्त्री	पु.	स्त्री	पु.	स्त्री	पु.	स्त्री	पु.	स्त्री	पु.	स्त्री	पु.	स्त्री	पु.	स्त्री	पु.	स्त्री	पु.	स्त्री	स्थानीय कोड नं.
17	18	19	20	21	22	23	24	25	26	27	28	29	30	31	32	33	34	35	36	37	38	1
..	..	..	..	..	..	..	..	..	..	वीरान..		..	..	..	..	..	..	..	..	..	..	325
55	..	32	14	..	..	..	..	..	..	..	..	..	..	..	..	..	..	1	..	62	107	326
106	24	113	111	..	..	..	..	9	5	..	..	..	..	..	..	..	..	6	..	162	267	327
85	17	60	63	..	..	..	..	9	5	..	..	..	..	..	..	..	..	6	..	122	187	
14	6	45	45	..	..	..	..	..	..	..	..	..	..	..	..	..	..	..	..	27	65	
7	1	8	3	..	..	..	..	..	..	..	..	..	..	..	..	..	..	..	..	13	15	
..	..	..	..	..	..	..	..	..	..	वीरान..		..	..	..	..	..	..	..	..	..	..	328
26	2	10	5	..	..	..	..	..	..	..	..	..	..	..	..	..	..	..	..	43	74	329
11	..	22	9	..	..	..	..	..	..	..	..	..	..	..	..	..	..	..	..	21	49	330
8	..	16	8	..	..	..	..	..	..	..	..	..	..	..	..	..	..	..	..	22	30	331
85	15	..	31	14	..	..	..	..	..	..	..	..	..	..	..	..	..	2	..	59	128	332
34	1	3	2	..	..	..	..	..	..	..	..	..	..	..	..	..	..	1	..	28	67	333
1	..	..	2	..	..	..	..	..	..	..	..	..	..	..	..	..	..	..	..	..	3	334
117	6	8	4	..	..	..	..	..	..	..	..	..	..	..	..	..	..	2	..	115	210	335
35	3	4	2	..	..	..	..	..	..	..	..	..	..	..	..	..	..	2	..	39	80	
45	1	..	..	..	..	..	..	..	..	..	..	..	..	..	..	..	..	..	..	36	68	
37	2	4	2	..	..	..	..	..	..	..	..	..	..	..	..	..	..	..	..	40	62	
91	12	32	32	9	1	..	..	14	..	3	..	..	..	1	..	1	..	6	..	99	178	336
38	..	53	..	..	..	..	..	..	..	..	..	..	..	..	..	..	..	..	..	81	150	337
78	1	49	9	1	..	..	..	..	..	..	..	..	..	..	..	..	..	..	..	83	196	338
39	1	8	2	..	..	..	..	..	..	..	..	..	..	..	..	..	..	..	..	40	87	339
110	6	40	6	5	..	..	..	6	1	..	..	..	..	..	..	..	..	1	..	162	298	340
33	..	1	..	..	..	..	..	..	..	..	..	..	..	..	..	..	..	1	..	40	66	341
325	9	117	58	2	..	..	..	2	1	1	..	..	..	1	..	..	..	6	1	470	793	342
218	6	75	15	2	..	..	..	2	1	1	..	..	..	1	..	..	..	6	1	316	555	
96	3	40	41	..	..	..	..	..	..	..	..	..	..	..	..	..	..	..	..	143	220	
11	..	2	2	..	..	..	..	..	..	..	..	..	..	..	..	..	..	..	..	11	18	
234	11	79	73	56	1	..	..	21	7	5	..	11	4	..	2	..	..	72	13	525	850	343
172	9	60	68	2	..	..	..	9	7	3	..	2	..	..	..	..	..	11	1	207	371	
62	2	19	5	54	1	..	..	12	..	2	..	9	4	..	2	..	..	61	12	318	479	
..	..	1	1	..	..	..	..	..	..	..	..	..	..	..	..	..	..	1	..	..	..	344
..	..	..	..	..	..	..	..	..	..	वीरान..		..	..	..	..	..	..	..	..	..	..	345
150	3	75	103	21	..	..	..	9	..	..	..	..	..	3	..	1	..	15	..	215	361	346
111	4	21	5	5	..	..	..	3	..	..	..	1	..	1	..	..	..	5	..	115	255	347
77	4	18	5	4	..	..	..	3	..	..	..	..	..	1	..	..	..	2	..	79	193	
34	..	3	..	1	..	..	..	..	..	..	..	1	..	..	..	..	..	3	..	36	62	
21	2	4	10	11	..	..	..	..	..	..	..	..	..	..	..	..	..	..	..	24	29	348
34	..	2	6	5	1	..	..	1	..	..	..	..	..	..	..	..	..	2	..	34	55	349
153	5	31	29	..	..	..	..	5	2	..	..	..	..	1	..	..	..	1	..	135	298	350
141	5	28	26	..	..	..	..	5	2	..	..	..	..	1	..	..	..	1	..	114	269	
12	..	3	3	..	..	..	..	..	..	..	..	..	..	..	..	..	..	..	..	21	29	
33	2	23	25	..	..	..	..	..	..	..	..	..	..	..	..	..	..	1	..	25	59	351
69	..	18	21	11	1	..	..	1	..	..	..	..	..	..	..	..	..	..	..	57	146	352
86	5	50	36	18	1	..	..	3	..	3	..	1	..	5	1	..	..	6	..	123	220	353

जनगणना का प्राथमिक सारांश

स्थानीय कोड नं.	गांव/वार्ड गणना ब्लाक का नाम	गांव का क्षेत्रफल एकड़ में नगर/वार्ड का वर्ग कि.मी.में	आबाद रिहायशी मकानों की संख्या	परिवारों की संख्या	गिने गये व्यक्तियों की कुल संख्या (बेघरबार और संस्थाओं में रहने वाले व्यक्तियों सहित)			अनुसूचित जातियां		अनुसूचित जन-जातियां		साक्षर एवं शिक्षित व्यक्ति		(I-IX) कुल काम करने वाले	
					व्यक्ति	पु.	स्त्री	पु.	स्त्री	पु.	स्त्री	पु.	स्त्री	पु.	स्त्री
1	2	3	4	5	6	7	8	9	10	11	12	13	14	15	16
	ककरहटा		92	104	525	282	243	46	52	..	..	52	10	162	34
	गड़िया टोला		8	8	33	13	20	13	20	..	..	..	..	10	9
354	नचनौरा	1,776.03	142	152	789	394	395	132	124	..	..	108	11	233	92
355	कचनारा	601.36	26	28	129	74	55	..	..	..	..	13	3	44	6
356	बिलघाडी	3,062.06	221	225	1,159	593	566	110	99	..	..	134	13	340	90
	बिलघाडी		144	147	750	377	373	48	48	..	..	105	10	212	58
	नोराही		39	40	182	88	94	23	24	..	..	5	..	53	23
	लखनपुर		29	29	167	89	78	31	22	..	..	16	1	57	8
	राजापुर		9	9	60	39	21	8	5	..	..	8	2	18	1
357	मढ़िया	400.16	25	25	148	76	72	5	7	..	..	4	..	50	1
358	धनगढ़	2,457.79	5	5	27	11	16	..	..	..	..	..	..	5	15
359	बराछ	7,657.80	231	237	1,837	967	870	129	125	130	124	235	53	514	157
360	कुल्हुवा	720.59	70	82	360	181	179	42	50	31	36	40	8	109	55
361	घटारी	249.86	37	37	216	112	104	47	38	..	..	15	..	70	53
362	देवरी	1,175.04	161	165	853	424	429	118	117	11	8	86	10	250	80
363	बखतरी	1,022.33	135	142	684	342	342	57	69	60	65	51	2	178	70
364	भगेपुर	767.32	41	62	218	122	96	33	32	33	20	5	..	79	12
	भगेपुर		39	57	208	117	91	33	32	28	15	5	..	75	11
	पाथीकपुरा		2	5	10	5	5	..	..	5	5	..	..	4	1
365	रनवाहा	1,388.08	101	107	559	274	285	82	76	3	2	75	7	175	113
366	मोहनपुरा	4,788.99	16	17	117	69	48	..	..	..	..	25	..	32	10
	मोहनपुरा		16	17	117	69	48	..	..	..	..	25	..	32	10
	मथुरापुरा		..	..	..	वीरान	..	..	..	..	..	..	..	..	..
367	मुराछ	740.11	83	93	489	250	239	26	16	83	99	35	9	136	66
368	समाना	1,312.95	49	64	348	177	171	70	73	1	1	37	6	99	45
369	ककरहटी	6,635.44	710	795	4,103	2,121	1,982	390	394	125	150	792	242	1,138	409
	ककरहटी		655	732	3,798	1,966	1,832	335	336	87	119	766	236	1,037	376
	बाशा		16	18	94	48	46	..	..	9	8	15	1	34	4
	गौरइया		19	23	103	55	48	3	2	29	23	11	5	29	1
	कंचनपुरा		20	22	108	52	56	52	56	..	..	..	..	38	28
370	मखरा	267.69	30	32	202	101	101	39	43	..	..	10	..	56	27
371	रानीपुर	896.09	79	99	531	268	263	79	77	..	..	39	4	130	63
372	गढ़ी पड़रिया	2,259.30	280	321	1,627	862	765	107	90	129	140	136	52	448	104
	गढ़ी पड़रिया		234	266	1,348	710	638	107	90	129	140	124	52	370	99
	सवाई गंज		34	40	197	108	89	..	..	..	..	4	..	60	2
	कमलपुरा		12	15	82	44	38	..	..	..	..	8	..	18	3
373	देवरी (गढ़ी पड़रिया)	3,290.17	198	222	1,265	650	615	201	226	..	..	123	4	392	156
	देवरी		132	150	880	444	436	194	221	..	..	84	4	269	148
	रानी गंज		6	8	54	29	25	..	..	..	..	7	..	12	..
	रजोरपुर		48	52	312	165	147	1	1	..	..	30	..	100	6
	अमचुई		12	12	19	12	7	6	4	..	..	2	..	11	2
374	उड़की	259.59	5	6	38	17	21	..	..	..	..	5	3	11	..
375	सेल्हा	693.52	48	60	305	160	145	50	39	..	..	32	2	99	30
	सेल्हा		33	42	211	110	101	50	39	..	..	20	2	68	29

पन्ना तहसील

काम करने वाले																						
I		II		III		IV		V(a)		V(b)		VI		VII		VIII		IX		X काम न करने वाले		
पु.	स्त्री	पु.	स्त्री	पु.	स्त्री	पु.	स्त्री	पु.	स्त्री	पु.	स्त्री	पु.	स्त्री	पु.	स्त्री	पु.	स्त्री	पु.	स्त्री	पु.	स्त्री	स्थानीय कोड नं.
17	18	19	20	21	22	23	24	25	26	27	28	29	30	31	32	33	34	35	36	37	38	1
86	5	42	28	16	..	..	..	3	..	3	..	1	..	5	1	..	..	6	..	120	209	
..	..	8	8	2	1	..	..	..	..	..	..	..	..	..	..	..	..	..	..	3	11	
127	4	60	85	25	..	..	..	12	3	1	..	1	..	..	..	..	..	7	..	161	303	354
36	4	6	2	..	..	..	..	1	..	..	..	..	..	..	..	..	..	1	..	30	49	355
229	16	76	72	8	1	..	..	15	1	..	..	..	..	2	..	..	..	10	..	253	476	356
155	13	36	45	..	..	..	..	14	..	..	..	..	..	2	..	..	..	5	..	165	315	
28	3	21	20	..	..	..	..	..	..	..	..	..	..	..	..	..	..	4	..	35	71	
31	..	16	6	8	1	..	..	1	1	..	..	..	..	..	..	..	..	1	..	32	70	
15	..	3	1	..	..	..	..	..	..	..	..	..	..	..	..	..	..	..	..	21	20	
44	..	6	1	..	..	..	..	..	..	..	..	..	..	..	..	..	..	..	..	26	71	357
3	6	2	9	..	..	..	..	..	..	..	..	..	..	..	..	..	..	..	..	6	1	358
304	1	122	149	21	..	..	..	32	5	3	..	5	..	10	1	..	..	17	1	453	713	359
78	7	29	48	..	..	..	..	1	..	..	..	1	..	..	..	..	..	..	..	72	124	360
34	22	18	27	12	..	..	..	2	1	..	..	..	..	4	3	..	..	..	..	42	51	361
172	38	58	39	2	..	..	..	11	3	..	..	1	..	2	..	..	..	4	..	174	349	362
102	4	67	65	1	..	..	..	7	1	..	..	..	..	..	..	..	..	1	..	164	272	363
37	..	42	12	..	..	..	..	..	..	..	..	..	..	..	..	..	..	..	..	43	84	364
37	..	38	11	..	..	..	..	..	..	..	..	..	..	..	..	..	..	..	..	42	80	
..	..	4	1	..	..	..	..	..	..	..	..	..	..	..	..	..	..	..	..	1	4	
98	64	46	44	14	1	..	..	13	3	..	..	..	..	..	..	..	1	4	..	99	172	365
25	1	7	9	..	..	..	..	..	..	..	..	..	..	..	..	..	..	..	..	37	38	366
25	1	7	9	..	..	..	..	..	..	..	..	..	..	..	..	..	..	..	..	37	38	
..	..	..	..	..	..	..	..	..	..	..	बीरान	..	..	..	..	..	..	..	..	..	..	
70	..	66	66	..	..	..	..	..	..	..	..	..	..	..	..	..	..	..	..	114	173	367
52	3	47	42	..	..	..	..	..	..	..	..	..	..	..	..	..	..	..	..	78	126	368
506	134	290	222	46	14	1	..	101	10	9	..	3	..	89	22	2	..	91	7	983	1,573	369
455	121	249	202	37	14	1	..	101	10	9	..	3	..	89	22	2	..	91	7	929	1,456	
25	1	9	3	..	..	..	..	..	..	..	..	..	..	..	..	..	..	..	..	14	42	
14	..	12	1	3	..	..	..	..	..	..	..	..	..	..	..	..	..	..	..	26	47	
12	12	20	16	6	..	..	..	..	..	..	..	..	..	..	..	..	..	..	..	14	28	
44	3	12	24	..	..	..	..	..	..	..	..	..	..	..	..	..	..	..	..	45	74	370
106	3	22	59	..	..	..	..	1	1	..	..	1	..	..	..	..	..	..	..	138	200	371
310	2	91	101	16	..	..	..	14	..	..	..	..	..	1	..	..	..	16	1	414	661	372
236	..	91	98	16	..	..	..	14	..	..	..	..	..	..	..	..	..	13	1	340	539	
56	2	..	..	..	..	..	..	..	..	..	..	..	..	1	..	..	..	3	..	48	87	
18	..	..	3	..	..	..	..	..	..	..	..	..	..	..	..	..	..	..	..	26	35	
261	3	97	152	11	..	..	..	14	1	..	..	..	..	2	..	..	..	7	..	258	459	373
151	..	89	147	11	..	..	..	12	1	..	..	..	..	1	..	..	..	5	..	175	288	
11	..	..	..	..	..	..	..	..	..	..	..	..	..	1	..	..	..	..	..	17	25	
88	1	8	5	..	..	..	..	2	..	..	..	..	..	..	..	..	..	2	..	65	141	
11	2	..	..	..	..	..	..	..	..	..	..	..	..	..	..	..	..	..	..	1	১	
10	..	..	..	..	..	..	..	..	..	..	..	..	..	..	..	..	..	1	..	6	21	374
51	2	35	27	8	..	..	..	5	1	..	..	..	..	..	..	..	..	..	..	61	115	375
27	2	33	26	3	..	..	..	5	1	..	..	..	..	..	..	..	..	..	..	42	72	

जनगणना का प्राथमिक सारांश

स्थानीय कोड नं.	गांव/वार्ड गणना ब्लाक का नाम	गांव का क्षेत्रफल एकड़ में नगर/वार्ड का वर्ग कि.मी.में	आबाद रिहायशी मकानों की संख्या	परिवारों की संख्या	गिने गये व्यक्तियों की कुल संख्या (बेघरबार और संस्थाओं में रहने वाले व्यक्तियों सहित)			अनुसूचित जातियां		अनुसूचित जन-जातियां		साक्षर एवं शिक्षित व्यक्ति		(I–IX) कुल काम करने वाले	
					व्यक्ति	पु.	स्त्री	पु.	स्त्री	पु.	स्त्री	पु.	स्त्री	पु.	स्त्री
1	2	3	4	5	6	7	8	9	10	11	12	13	14	15	16
	नैगुवा		15	18	94	50	44	..	..	..	..	12	..	31	1
376	टेला	325.69	33	41	210	107	103	30	39	..	..	23	1	67	25
377	ददोरा	145.40	..	..	..	वीरान	..	..	..	..	..	..	..	..	..
378	निबहरी	265.08	12	12	114	62	52	..	..	..	..	5	..	41	..
379	भटगवां	611.56	46	55	321	153	168	47	52	..	..	32	..	84	57
	भटगवां		41	50	293	139	154	47	52	..	..	31	..	76	55
	लगर टोला		5	5	28	14	14	..	..	..	..	1	..	8	2
380	सरहजा	897.52	52	56	349	171	178	12	11	2	4	63	12	100	36
381	सरहजी	91.82	..	..	..	वीरान	..	..	..	..	..	..	..	..	..
382	ऊंटन	206.05	..	..	..	वीरान	..	..	..	..	..	..	..	..	..
383	खपटहा	820.65	75	81	548	277	271	70	68	..	..	64	2	151	20
384	डड़बरिया	1,147.06	71	81	469	246	223	85	75	3	..	77	12	143	68
385	बमुरहिया	520.82	23	24	124	61	63	..	1	..	..	24	11	34	1
386	बिरवाही	846.62	169	204	989	496	493	238	233	..	..	91	13	284	146
	बिरवाही		112	137	677	336	341	84	84	..	..	79	13	189	132
	रानीगंज		57	67	312	160	152	154	149	..	..	12	..	95	14
387	मक्षगवां (देवेन्द्रनगर)	113.14	..	..	..	वीरान	..	..	..	..	..	..	..	..	..
388	हिनौता	188.22	30	43	211	109	102	45	49	..	..	27	1	74	45
389	जमीन प्रतापसिंह	85.56	..	..	..	वीरान	..	..	..	..	..	..	..	..	..
390	बड़ागांव	4,567.48	446	459	2,180	1,113	1,067	121	116	74	74	247	33	584	26
	बड़ागांव		350	355	1,590	820	770	112	109	74	74	228	32	435	18
	मडैया		24	29	163	83	80	..	..	..	..	1	..	47	1
	पुरवा		63	66	368	175	193	2	3	..	..	14	1	87	7
	सातई गंज		6	6	51	31	20	7	4	..	..	1	..	13	..
	बंगला		3	3	8	4	4	..	..	..	..	3	..	2	..
391	जमीन बालाघर	73.50	..	..	..	वीरान	..	..	..	..	..	..	..	..	..
392	तिघरी	134.74	..	..	..	वीरान	..	..	..	..	..	..	..	..	..
393	तिघरा खुर्द	100.64	3	3	20	11	9	..	..	..	..	2	..	7	..
394	देवेन्द्रनगर	1,348.64	668	728	3,706	1,964	1,742	170	151	170	180	950	284	798	90
395	बड़ोरा	427.12	41	41	187	99	88	21	19	..	..	17	1	56	20
396	बमुरी	391.66	102	127	600	333	267	53	52	4	4	91	11	162	49
	बमुरी		71	95	436	242	194	39	40	4	4	54	3	135	47
	कजइन टोला		21	21	92	56	36	5	2	..	..	29	4	16	1
	कजदन टोला		10	11	72	35	37	9	10	..	..	8	4	11	1
397	बांधरेमजी सागर	563.05	35	47	268	141	127	25	25	..	..	6	1	77	1
398	सिमरी दुबे	954.00	54	58	369	188	181	31	31	..	..	30	9	114	14
	सिमरी दुबे		21	21	143	72	71	25	23	..	..	19	9	43	14
	मडैया		33	37	226	116	110	6	8	..	..	11	..	71	..
399	गुखौर	1,023.45	189	198	992	525	467	85	73	49	50	129	7	277	47
	गुखौर		153	153	791	417	374	31	25	49	50	105	6	217	39
	छोटी गुखौर		36	45	201	108	93	54	48	..	..	24	1	60	8
400	बड़बारा	3,251.47	332	370	1,828	960	868	159	152	8	8	382	113	486	105
401	रतनगवां	203.55	11	11	96	51	45	..	..	..	..	15	..	18	..
402	राजापुर	3,052.63	233	256	1,206	597	609	119	131	304	325	100	11	336	151

पन्ना तहसील

काम करने वाले																						
		II		III		IV		V(a)		V(b)		VI		VII		VIII		IX		X काम न करने वाले		
पु.	स्त्री	पु.	स्त्री	पु.	स्त्री	पु.	स्त्री	पु.	स्त्री	पु.	स्त्री	पु.	स्त्री	पु.	स्त्री	पु.	स्त्री	पु.	स्त्री	पु.	स्त्री	स्थानीय कोड नं.
17	18	19	20	21	22	23	24	25	26	27	28	29	30	31	32	33	34	35	36	37	38	1
24	..	2	1	5	..	..	..	..	..	..	..	..	..	..	..	..	..	..	..	19	43	
42	..	18	25	5	..	..	..	..	..	..	..	..	..	..	..	..	..	2	..	40	78	376
..	..	..	..	..	..	..	..	..	..	..	वीरान	..	..	..	..	..	..	..	..	..	..	377
30	..	1	..	10	..	..	..	..	..	..	..	..	..	..	..	..	..	..	..	21	52	378
53	2	23	47	8	3	..	..	..	5	..	..	..	..	..	..	..	..	..	..	69	111	379
48	1	23	46	5	3	..	..	..	5	..	..	..	..	..	..	..	..	..	..	63	99	
5	1	..	1	3	..	..	..	..	..	..	..	..	..	..	..	..	..	..	..	6	12	
68	4	18	26	4	3	..	..	8	3	..	..	..	..	1	..	..	..	1	..	71	142	380
..	..	..	..	..	..	..	..	..	..	..	वीरान	..	..	..	..	..	..	..	..	..	..	381
..	..	..	..	..	..	..	..	..	..	..	वीरान	..	..	..	..	..	..	..	..	..	..	382
110	..	23	19	..	..	..	..	16	1	..	..	..	..	1	..	..	..	1	..	126	251	383
68	1	67	66	..	1	..	..	1	..	..	..	..	..	3	..	..	..	4	..	103	155	384
21	..	12	1	..	..	..	..	..	..	..	..	..	..	..	..	..	..	1	..	27	62	385
164	71	112	75	..	..	..	..	6	..	..	..	..	..	..	..	..	..	2	..	212	347	386
111	69	70	63	..	..	..	..	6	.	..	..	..	..	..	..	..	..	2	..	147	209	
53	2	42	12	..	..	..	..	..	..	..	..	..	..	..	..	..	..	..	..	65	138	
..	..	..	..	..	..	..	..	..	..	..	वीरान	..	..	..	..	..	..	..	..	..	..	387
32	1	40	44	1	..	..	..	1	..	..	..	..	..	..	..	..	..	..	..	35	57	388
..	..	..	..	..	..	..	..	..	..	..	वीरान	..	..	..	..	..	..	..	..	..	..	389
417	7	89	17	38	..	..	..	18	1	..	..	2	..	6	1	..	..	14	..	529	1041	390
284	3	85	13	34	..	..	..	13	1	..	..	1	..	5	1	..	..	13	..	385	752	
47	..	..	1	..	..	..	..	..	..	..	..	..	..	..	..	..	..	..	..	36	79	
73	4	4	3	3	..	..	..	5	..	..	..	..	..	1	..	..	..	1	..	88	186	
13	..	..	..	..	..	..	..	..	..	..	..	..	..	..	..	..	..	..	..	18	20	
..	..	..	..	1	..	..	..	..	..	..	..	1	..	..	..	..	..	..	..	2	4	
..	..	..	..	..	..	..	..	..	..	..	वीरान	..	..	..	..	..	..	..	..	..	..	391
..	..	..	..	..	..	..	..	..	..	..	वीरान	..	..	..	..	..	..	..	..	..	..	392
7	..	..	..	..	..	..	..	..	..	..	..	..	..	..	..	..	..	..	..	4	9	393
213	10	200	59	23	1	..	..	48	3	34	..	13	..	141	3	19	..	107	14	1166	1652	394
31	..	19	19	..	..	..	..	3	..	1	..	..	..	2	1	..	..	..	..	43	68	395
71	2	46	43	15	3	..	..	1	..	6	..	8	1	5	..	6	..	4	..	171	218	396
49	..	45	43	14	3	..	..	..	..	5	..	7	1	5	..	6	..	4	..	107	147	
13	1	1	..	1	..	..	..	1	..	..	..	..	..	..	..	..	..	..	..	40	35	
9	1	..	..	..	..	..	..	..	..	1	..	1	..	..	..	..	..	..	...	24	36	
53	..	17	1	..	..	..	..	6	..	..	..	..	..	1	..	..	..	..	..	64	126	397
89	..	24	14	..	..	..	..	..	..	..	..	..	..	..	..	..	..	1	..	74	167	398
23	..	19	14	..	..	..	..	..	..	..	..	..	..	..	..	..	..	1	..	29	57	
66	..	5	..	..	..	..	..	..	..	..	..	..	..	..	..	..	..	..	..	45	110	
141	3	122	40	3	..	..	..	9	3	..	..	1	..	..	1	..	..	1	2	248	420	399
112	3	95	35	3	..	..	..	6	..	..	..	..	..	..	1	..	..	1	..	200	335	
29	..	27	5	..	..	..	..	3	3	..	..	1	..	..	..	..	..	..	..	48	85	
238	21	93	78	7	..	..	..	61	3	2	..	1	..	38	1	..	..	46	2	474	763	400
16	..	2	..	..	..	..	..	..	..	..	..	..	..	..	..	..	..	..	..	33	45	401
124	1	169	150	27	..	2	..	4	..	..	..	..	..	..	..	4	..	6	..	261	458	402

जनगणना का प्राथमिक सारांश

स्थानीय कोड नं.	गांव/वार्ड गणना ब्लाक का नाम	गांव का क्षेत्रफल एकड़ में नगर/वार्ड का वर्ग कि.मी.में	आवास रिहायशी मकानों की संख्या	परिवारों की संख्या	गिने गये व्यक्तियों की कुल संख्या (बेघरबार और संस्थाओं में रहने वाले व्यक्तियों सहित)			अनुसूचित जातियां		अनुसूचित जन-जातियां		साक्षर एवं शिक्षित व्यक्ति		(I–IX) कुल काम करने वाले	
					व्यक्ति	पु	स्त्री	पु.	स्त्री	पु.	स्त्री	पु.	स्त्री	पु.	स्त्री
1	2	3	4	5	6	7	8	9	10	11	12	13	14	15	16
	राजापुर		120	138	596	285	311	101	117	171	189	40	6	172	98
	दउनटोला		50	55	333	175	158	18	14	..	..	53	5	90	9
	बड़ा टोला		63	63	277	137	140	..	..	133	136	7	..	74	44
403	दुबहिवा	354.46	34	34	196	105	91	20	17	46	33	25	3	56	6
404	फुलवारी	482.44	68	69	382	206	176	45	35	35	28	73	12	90	30
405	फुलदरी	766.70	50	53	290	149	141	24	31	..	..	41	9	79	15
406	पिपरिया	98.36	2	2	9	5	4	..	..	..	..	2	..	2	..
407	सिमरी वैश्य	807.84	52	58	332	172	160	62	52	..	..	46	24	95	28
408	सुन्दरा	1,145.79	78	79	386	214	172	50	48	25	22	48	13	116	39
409	अमसिल	322.31	35	35	223	116	107	57	41	..	..	28	6	51	3
410	गोल्हीगढ़िया	397.97	17	17	101	57	44	9	5	..	..	18	..	32	1
411	गोल्हीपाठक	726.72	54	54	274	150	124	26	16	..	..	30	4	80	3
412	भिलसांय	2,952.36	226	239	1,250	642	608	198	201	..	..	203	29	354	50
	भिलसांय		180	185	1,017	538	479	130	113	..	..	188	28	285	9
	मझगवां		13	18	77	36	41	..	..	..	..	11	1	22	3
	रतनपुर		33	36	156	68	88	68	88	..	..	4	..	47	38
413	कुल्लुवा (पुरेना)	122.00	..	..	..	वीरान	..	..	..	..	..	..	..	..	..
414	जिगदहा	1,837.84	290	301	888	469	419	168	161	1	2	127	22	269	127
	जिगदहा		154	155	515	277	238	83	78	1	2	99	19	151	58
	मडैया		10	10	11	6	5	5	4	..	..	1	..	5	1
	जिगदही		117	125	268	139	129	80	79	..	..	11	..	89	61
	टिकुरा		9	11	94	47	47	..	..	..	..	16	3	24	7
415	इटवांतिल्हा	538.37	41	41	302	138	164	12	18	16	19	32	1	83	42
416	नुनाही	602.88	47	47	232	119	113	40	43	11	12	23	4	67	32
417	पुरैना देवेन्द्रनगर	613.15	66	66	317	167	150	53	68	1	..	60	9	89	57
418	भटहर मैघा	394.56	70	70	338	183	155	47	44	..	..	41	2	106	71
	भटहर मैघा		69	69	335	182	153	47	44	..	..	40	2	105	70
	मठिया		1	1	3	1	2	..	..	..	..	1	..	1	1
419	भटहर जीत	543.36	50	50	282	156	126	..	..	..	..	57	5	72	68
420	इटवां महगू	717.81	64	69	377	186	191	34	34	3	3	49	2	105	5
421	गोल्ही मुड़िया	972.25	63	65	331	181	150	31	28	6	4	24	..	104	6
422	रैंबढ़	1,895.98	129	129	747	376	371	86	79	22	25	111	19	196	14
423	गिरवारा	2,089.18	123	142	673	348	325	90	84	..	..	115	16	186	66
424	धरमपुर अमसिल	523.30	24	25	159	87	72	1	..	..	..	28	1	53	..
425	पटिया	386.22	11	12	81	44	37	..	..	..	..	10	..	21	..
426	सिलगी	960.78	144	157	791	403	388	79	83	..	..	115	12	204	19
	सिलगी		104	115	575	291	284	47	45	..	..	92	12	147	10
	ककरहा		40	42	216	112	104	32	38	..	..	23	..	57	9
427	कठवरिया	3,126.14	234	323	1,388	718	670	191	193	..	..	202	18	411	39
	कठवरिया		186	267	1,121	575	546	139	153	..	..	169	17	335	38
	मडैया काछियोकी		15	21	61	34	27	..	..	..	..	4	..	20	..
	पहराजपुरा		21	21	106	57	49	29	24	..	..	23	1	30	..
	मडैया तेली की		12	14	100	52	48	23	16	..	..	6	..	26	1
428	माल्हन	1,363.20	56	67	400	209	191	28	27	2	3	82	12	92	25

काम करने वाले																						
		II		III		IV		V(a)		V(b)		VI		VII		VIII		IX		X काम न करने वाले		
पु.	स्त्री	पु.	स्त्री	पु.	स्त्री	पु.	स्त्री	पु.	स्त्री	पु.	स्त्री	पु.	स्त्री	पु.	स्त्री	पु.	स्त्री	पु.	स्त्री	पु.	स्त्री	स्थानीय कोड नं.
17	18	19	20	21	22	23	24	25	26	27	28	29	30	31	32	33	34	35	36	37	38	1
52	..	86	98	24	..	..	..	2	..	..	..	..	..	..	..	4	..	4	..	113	213	
56	..	25	9	3	..	2	..	..	..	..	..	..	..	..	..	..	..	2	..	85	149	
16	1	58	43	..	..	2	..	..	..	..	..	..	..	..	..	..	..	..	..	63	96	
43	1	10	5	..	..	..	..	..	..	..	..	..	..	..	..	..	..	3	..	49	85	403
54	2	31	28	..	..	..	..	2	..	..	..	..	..	1	..	1	..	1	..	116	146	404
44	1	26	14	..	..	..	..	5	..	..	..	..	..	..	..	..	..	4	..	70	126	405
2	..	..	..	..	..	..	..	..	..	..	..	..	..	..	..	..	..	..	..	3	4	406
51	2	40	26	..	..	..	..	2	..	..	..	..	..	2	..	..	..	..	..	77	132	407
61	1	42	38	..	..	..	..	4	..	1	..	..	..	3	..	..	..	5	..	98	133	408
22	..	25	3	..	..	..	..	2	..	..	..	..	..	..	..	..	..	2	..	65	104	409
28	1	4	..	..	..	..	..	..	..	..	..	..	..	..	..	..	..	..	..	25	43	410
44	..	30	2	..	..	..	..	5	1	..	..	..	..	..	..	..	..	1	..	70	121	411
212	1	88	47	2	..	..	..	38	1	..	..	..	..	6	1	..	..	8	..	288	558	412
191	1	46	7	2	..	..	..	34	..	..	..	..	..	6	1	..	..	6	..	253	470	
14	..	3	3	..	..	..	..	3	..	..	..	..	..	..	..	..	..	2	..	14	38	
7	..	39	37	..	..	..	..	1	1	..	..	..	..	..	..	..	..	..	..	21	50	
..	..	..	..	..	..	..	..	..	..	..	वीरान	..	..	..	..	..	..	..	..	..	..	413
144	50	107	76	1	..	..	..	2	..	..	..	..	..	2	..	..	..	13	1	200	292	414
84	22	55	35	1	..	..	..	2	..	..	..	..	..	1	..	..	..	8	1	126	180	
3	1	1	..	..	..	..	..	..	..	..	..	..	..	..	..	..	..	1	..	1	4	
42	25	44	36	..	..	..	..	.	..	..	..	..	..	..	..	..	..	3	..	50	68	
15	2	7	5	..	..	..	..	..	..	..	..	..	..	1	..	..	..	1	..	23	40	
42	11	33	29	..	..	..	..	..	..	..	..	..	..	..	..	8	2	..	..	55	122	415
33	1	31	31	..	..	..	..	1	..	..	..	..	..	..	..	..	..	2	..	52	81	416
52	8	36	49	..	..	..	..	..	..	..	..	..	..	1	..	..	..	..	..	78	93	417
62	37	30	30	..	..	..	..	12	4	..	..	..	..	..	..	..	..	2	..	77	84	418
61	36	30	30	..	..	..	..	12	4	..	..	..	..	..	..	..	..	2	..	77	83	
1	1	..	..	..	..	..	..	..	..	..	..	..	..	..	..	..	..	..	..	..	1	
68	66	2	2	1	..	..	..	..	..	..	..	..	..	..	..	..	..	1	..	84	58	419
59	2	36	2	2	1	..	..	8	..	..	..	..	..	..	..	..	..	..	..	81	186	420
80	3	21	3	..	..	..	..	3	..	..	..	..	..	..	..	..	..	..	..	77	144	421
107	..	55	10	12	..	..	..	15	4	..	..	..	..	3	..	..	..	4	..	180	357	422
103	9	60	57	3	..	..	..	11	..	..	..	..	..	4	..	..	..	5	..	162	259	423
35	..	5	..	3	..	..	..	..	..	9	..	..	..	1	..	..	..	..	..	34	72	424
12	..	7	..	..	..	..	..	2	..	..	..	..	..	..	..	..	..	...	..	23	37	425
148	3	25	13	1	..	..	..	26	3	..	..	..	..	1	..	..	..	3	..	199	369	426
109	3	12	6	1	..	..	..	21	1	..	..	..	..	1	..	..	..	3	..	144	274	
39	..	13	7	..	..	..	..	5	2	..	..	..	..	..	..	..	..	..	..	55	95	
298	4	99	24	..	..	..	..	13	11	..	..	..	..	..	..	..	..	1	..	307	631	427
241	4	81	23	..	..	..	..	13	11	..	..	..	..	..	..	..	..	..	..	240	508	
17	..	2	..	..	..	..	..	..	..	..	..	..	..	..	..	..	..	1	..	14	27	
20	..	10	..	..	..	..	..	..	..	..	..	..	..	..	..	..	..	..	..	27	49	
20	..	6	1	..	..	..	..	..	..	..	..	..	..	..	..	..	..	..	..	26	47	
67	3	17	22	1	..	..	..	..	..	..	..	..	..	..	..	..	..	7	..	117	166	428

जनगणना का प्राथमिक सारांश

स्थानीय कोड नं.	गांव/वार्ड गणना ब्लाक का नाम	गांव का क्षेत्रफल एकड़ में नगर/वार्ड का वर्ग कि.मी.में	आबाद रिहायशी मकानों की संख्या	परिवारों की संख्या	गिने गये व्यक्तियों की कुल संख्या (बेघरबार और संस्थाओं में रहने वाले व्यक्तियों सहित)			अनुसूचित जातियां		अनुसूचित जन-जातियां		साक्षर एवं शिक्षित व्यक्ति		(I-IX) कुल काम करने वाले	
					व्यक्ति	पु	स्त्री	पु.	स्त्री	पु	स्त्री	पु.	स्त्री	पु.	स्त्री
1	2	3	4	5	6	7	8	9	10	11	12	13	14	15	16
	मालहन		46	55	343	177	166	28	27	2	3	79	12	81	25
	मदारी की मडैया		10	12	57	32	25	..	..	..	..	3	..	11	..
429	बिलहाई	243.52	19	19	113	54	59	..	..	..	..	10	1	34	1
430	बमुरहिया	630.54	38	45	228	126	102	26	23	..	..	32	5	70	17
431	भौरहा	403.26	39	46	184	101	83	49	32	9	4	29	9	62	12
432	भिटारी	519.76	67	77	350	166	184	98	120	..	..	27	1	103	45
433	मानिकपुर कलां	612.30	58	63	339	180	159	11	9	..	..	54	13	90	5
434	मझयारी	217.00	1	1	8	3	5	..	..	..	..	..	..	2	3
435	मडौसा	628.08	50	57	290	160	130	68	60	..	..	13	3	91	25
436	मंगरेला कलां	537.38	31	35	227	130	97	..	..	..	..	44	16	65	17
	मंगरेला कलां		18	19	133	76	57	..	..	..	..	26	10	38	10
	नैगवां		13	16	94	54	40	.	..	..	..	18	6	27	7
437	मंगरेला खुर्द	596.46	74	79	367	189	178	41	44	..	..	56	4	110	31
	मंगरेला खुर्द		58	63	294	154	140	17	19	..	..	52	2	89	19
	उगडा		16	16	73	35	38	24	25	.	..	4	2	21	12
438	करतरिया	357.30	28	28	205	98	107	14	18	..	..	49	11	52	24
	करतरिया		19	19	136	68	68	14	18	..	..	34	10	33	18
	जगुनहाई		9	9	69	30	39	..	..	..	..	15	1	19	6
439	तिदुनहाई	1,427.28	89	91	481	255	226	126	110	15	16	32	2	147	8
	तिदुनहाई		67	69	370	197	173	76	64	15	16	27	..	108	7
	साहुपुरा		22	22	111	58	53	50	46	..	..	5	2	39	1
440	तिल्हाड़ी	774.50	40	40	203	102	101	6	1	..	..	21	1	67	5
	तिल्हाड़ी		31	31	152	75	77	2	..	..	..	15	1	48	4
	मटवा गनेशपुर		9	9	51	27	24	4	1	..	..	6	..	19	1
441	तिघरा बुजुर्ग	673.02	53	53	312	161	151	25	18	..	..	49	5	97	50
442	सुपन्वा	608.44	..	..	..	वीरान	..	..	..	..	..	..	..	..	..
443	करहिया	654.74	54	59	330	181	149	67	61	..	..	41	2	96	29
444	चांपा	556.42	59	59	259	123	136	85	100	4	9	24	2	78	38
445	डुबकी	273.33	22	26	129	67	62	12	9	..	..	13	..	38	9
446	बंगला	535.93	28	29	191	96	95	..	..	..	..	49	16	42	2
447	बंजरहा	783.30	..	..	..	वीरान	..	..	..	..	..	..	..	..	..
448	स्यामर डांडा	737.33	141	174	777	398	379	75	62	..	..	207	38	204	55
449	झिरिया	229.06	5	5	31	12	19	..	..	..	..	1	..	9	11
450	धनोखर	1,324.70	66	66	297	164	133	13	10	10	9	18	1	97	27
451	मोहारी	1,327.48	..	..	..	वीरान	..	..	..	..	..	..	..	..	..
452	सिथौली	1,314.54	96	112	495	267	228	80	80	..	..	58	1	169	57
453	अमारी	684.48	59	64	427	234	193	30	33	29	17	36	5	127	60
454	ठेगी	108.94	..	..	..	वीरान	..	..	..	..	..	..	..	..	..
455	डुडहा	229.92	..	..	..	वीरान	..	..	..	..	..	..	..	..	..
456	पथराड़ी	845.20	14	24	79	41	38	7	8	..	..	..	..	24	24
	पथराड़ी		8	18	51	28	23	..	..	..	..	..	..	18	17
	इटहा		6	6	28	13	15	7	8	..	..	..	..	6	7
457	मझयारी खुर्द	359.90	11	13	57	27	30	22	26	..	..	4	..	13	18
458	लुहारगांव	1,641.90	192	192	966	506	460	179	185	..	..	112	15	257	97

पन्ना तहसील

काम करने वाले																						
		II		III		IV		V(a)		V(b)		VI		VII		VIII		IX		X काम न करने वाले		
पु.	स्त्री	पु.	स्त्री	पु.	स्त्री	पु.	स्त्री	पु.	स्त्री	पु.	स्त्री	पु.	स्त्री	पु.	स्त्री	पु.	स्त्री	पु.	स्त्री	पु.	स्त्री	स्थानीय कोड नं.
17	18	19	20	21	22	23	24	25	26	27	28	29	30	31	32	33	34	35	36	37	38	1
56	3	17	22	1	..	..	..	..	..	..	..	..	..	..	..	..	..	7	..	96	141	
11	..	..	..	..	..	..	..	..	..	..	..	..	..	..	..	..	..	..	..	21	25	
32	..	2	1	..	..	..	..	..	..	..	..	..	..	..	..	..	..	..	..	20	58	429
52	1	14	16	..	..	..	..	3	..	..	..	1	..	..	..	..	..	..	..	56	85	430
20	3	38	9	..	..	..	..	..	..	..	..	..	..	..	..	..	..	4	..	39	71	431
23	3	75	42	..	..	..	..	2	..	..	..	..	..	..	..	..	..	3	..	63	139	432
42	1	37	3	..	..	..	..	4	..	..	..	1	..	1	..	..	..	5	1	90	154	433
..	..	1	3	..	..	..	..	..	..	..	..	..	..	..	..	..	..	1	..	1	2	434
36	..	51	25	..	..	..	..	3	..	..	..	..	..	..	..	..	..	1	..	69	105	435
41	..	21	17	..	..	..	..	..	..	..	..	..	..	..	..	..	..	3	..	65	80	436
23	..	12	10	..	..	..	..	..	..	..	..	..	..	..	..	..	..	3	..	38	47	
18	..	9	7	..	..	..	..	..	..	..	..	..	..	..	..	..	..	..	..	27	33	
71	1	34	30	..	..	..	..	4	..	..	..	..	..	..	..	..	..	1	..	79	147	437
61	1	23	18	..	..	..	..	4	..	..	..	..	..	..	..	..	..	1	..	65	121	
10	..	11	12	..	..	..	..	..	..	..	..	..	..	..	..	..	..	..	..	14	26	
35	2	11	21	2	1	..	..	..	..	..	..	1	..	..	..	..	..	3	..	46	83	438
21	2	7	15	1	1	..	..	..	..	..	..	1	..	..	..	..	..	3	..	35	50	
14	..	4	6	1	..	..	..	..	..	..	..	..	..	..	..	..	..	..	..	11	33	
111	2	26	5	..	..	..	..	1	1	..	..	..	..	4	..	..	..	5	..	108	218	439
88	1	11	5	..	..	..	..	1	1	..	..	..	..	4	..	..	..	4	..	89	166	
23	1	15	..	..	..	..	..	..	..	..	..	..	..	..	..	..	..	1	..	19	52	
53	1	12	4	..	..	..	..	..	..	..	..	..	..	2	..	..	..	..	..	35	96	440
40	1	6	3	..	..	..	..	..	..	..	..	..	..	2	..	..	..	..	..	27	73	
13	..	6	1	..	..	..	..	..	..	..	..	..	..	..	..	..	..	..	..	8	23	
58	4	16	43	18	..	..	..	..	3	1	..	3	..	..	..	..	..	1	..	64	101	441
..	..	..	..	..	..	..	..	..	..	वीरान	.	..	..	..	..	..	..	..	..	..	..	442
55	1	31	28	8	..	1	..	..	..	..	..	..	.	..	.	1	..	..	..	85	120	443
38	..	39	38	..	..	.	..	1	..	..	..	..	..	..	..	..	..	..	..	45	98	444
31	..	7	9	..	..	..	..	..	..	..	..	..	..	..	..	..	..	..	..	29	53	445
32	1	1	..	..	1	..	..	..	..	..	..	..	..	..	..	2	..	7	..	54	93	446
..	..	..	..	..	..	..	..	..	..	वीरान	..	..	..	..	..	..	..	..	..	..	..	447
115	1	52	46	2	..	..	..	21	7	3	..	..	..	5	..	..	..	6	1	194	324	448
8	10	1	1	..	..	..	.	..	..	..	..	..	..	..	..	..	..	..	..	3	8	449
67	10	23	17	..	..	..	..	4	..	..	..	..	.	..	.	..	..	3	..	67	106	450
..	..	..	..	..	..	..	..	..	..	वीरान	..	..	..	..	..	..	..	..	..	..	..	451
95	8	59	49	..	..	..	..	4	..	..	..	..	..	5	..	..	..	6	..	98	171	452
96	2	30	57	..	..	..	..	..	1	..	..	..	..	..	..	1	..	..	..	107	133	453
..	..	..	..	..	..	..	..	..	.	वीरान	..	..	..	..	..	..	..	..	..	..	..	454
..	..	..	..	..	..	..	..	..	..	वीरान	..	..	..	..	..	..	..	..	..	..	..	455
17	2	7	22	..	..	..	..	..	..	..	..	..	..	..	..	..	..	..	..	17	14	456
15	2	3	15	..	..	..	..	..	..	..	..	..	..	..	..	..	..	..	..	10	6	
2	..	4	7	..	..	..	..	..	..	..	..	..	..	..	.	..	..	..	..	7	8	
6	..	7	18	..	..	..	..	..	..	..	..	..	..	..	..	..	..	..	..	14	12	457
92	..	132	97	12	.	..	..	10	..	4	..	..	..	5	..	..	.	2	..	249	363	458

जनगणना का प्राथमिक सारांश

स्थानीय कोड नं.	गांव/वार्ड गणना ब्लाक का नाम	गांव का क्षेत्रफल एकड़ में नगर/वार्ड का वर्ग कि.मी.में	आबाद रिहायशी मकानों की संख्या	परिवारों की संख्या	गिने गये व्यक्तियों की कुल संख्या (बेघरबार और संस्थाओं में रहने वाले व्यक्तियों सहित)			अनुसूचित जातियां		अनुसूचित जन-जातियां		साक्षर एवं शिक्षित व्यक्ति		(I-IX) कुल काम करने वाले	
					व्यक्ति	पु.	स्त्री	पु.	स्त्री	पु.	स्त्री	पु.	स्त्री	पु.	स्त्री
1	2	3	4	5	6	7	8	9	10	11	12	13	14	15	16
459	उमरी (हरीरा)	247.20	9	9	51	30	21	..	..	..	..	11	1	15	..
460	कुशेदर	858.40	92	99	545	277	268	41	28	..	..	54	2	167	20
461	बिल्हा खुर्द	538.96	16	19	113	61	52	15	15	..	..	6	1	30	34
462	भटनवारा	1,282.52	110	112	570	309	261	47	44	..	..	37	5	178	43
463	हरीरा	938.44	100	113	628	303	325	40	40	..	..	74	2	176	145
464	उजनेही	375.88	35	37	238	126	112	26	22	..	..	37	5	69	17
465	टिपारी	61.06	..	..	..	..	वीरान	..	..	..	..	..	..	..	..
466	तुर्कीताल	379.96	24	24	120	60	60	..	..	..	..	2	..	34	1
467	बछरवारा	284.34	49	49	281	136	145	46	60	2	2	46	6	84	34
468	बमुरहा देवेन्द्रनगर	290.72	9	13	67	37	30	..	..	3	2	11	3	24	5
469	भटिया	464.20	97	97	579	292	287	65	62	..	..	92	19	131	4
470	भुलगवा	434.78	20	20	172	93	79	..	..	33	21	25	7	48	15
471	मछरहा	184.54	..	..	..	..	वीरान	..	..	..	..	..	..	..	..
472	लूका	425.46	26	28	158	78	80	10	11	4	6	28	3	39	8
473	सिमरी	376.42	29	29	158	85	73	..	..	..	..	8	1	37	1
474	सेल्हा	671.10	135	146	631	326	305	35	31	163	148	39	1	191	17
475	कोटा बंधूर	613.08	..	..	..	..	वीरान	..	..	..	..	..	..	..	..
476	छपरवारा	1,138.54	87	98	584	298	286	72	69	16	24	51	3	155	160
477	पल्हरी	535.46	33	36	174	91	83	3	3	3	2	35	2	49	15
478	बंधूर	1,422.68	61	71	357	185	172	25	30	13	9	60	12	99	23
479	कटरा	373.96	147	147	710	371	339	74	77	..	..	92	6	218	55
480	गंज	406.98	230	246	1,171	577	594	82	85	140	147	135	21	301	75
	गंज		190	205	985	486	499	82	85	49	52	134	21	250	57
	बिरहा		40	41	186	91	95	..	..	91	95	1	..	51	18
481	जमराय	750.60	216	255	1,216	615	601	136	142	128	130	198	38	331	152
	जमराय		176	207	982	498	484	136	142	11	13	191	38	265	90
	मझटोला		40	48	234	117	117	..	..	117	117	7	..	66	62
482	नचने	70.74	70	73	424	219	205	..	..	209	200	10	1	129	59
483	मानिकपुर विष्णु	146.26	27	27	128	66	62	66	62	..	..	4	1	45	26
484	बम्हौर	401.40	6	6	42	22	20	6	2	..	..	11	4	14	..
485	सलेहा	1,758.18	287	310	1,469	750	719	130	131	1	..	316	109	391	190
486	कछगवां	295.46	..	..	..	..	वीरान	..	..	..	..	..	..	..	..
487	गंगोटा	79.24	..	..	..	..	वीरान	..	..	..	..	..	..	..	..
488	नयागांव	486.82	87	97	589	305	284	43	44	19	17	93	7	160	24
	नयागांव		81	89	553	286	267	43	44	..	..	93	7	151	21
	कोलन पुरवा		6	8	36	19	17	..	..	19	17	..	..	9	3
489	पटना	1,350.24	336	392	1,938	958	980	168	165	89	99	274	28	548	198
	पटना		295	347	1,725	856	869	164	165	..	..	274	28	484	140
	पथरहा		13	15	66	31	35	..	..	30	34	..	..	16	17
	डुरेहा		28	30	147	71	76	4	..	58	65	..	..	48	41
490	महैया कुलगवां	227.60	126	133	624	309	315	..	..	289	283	7	1	171	94
491	मुड़िया	21.60	3	4	22	10	12	..	..	..	..	1	..	6	..

काम करने वाले																					
		II		III		IV		V(a)		V(b)		VI		VII		VIII		IX		X काम न करने वाले		
पु.	स्त्री	पु.	स्त्री	पु.	स्त्री	पु.	स्त्री	पु.	स्त्री	पु.	स्त्री	पु.	स्त्री	पु.	स्त्री	पु.	स्त्री	पु.	स्त्री	पु.	स्त्री	स्थानीय कोड नं.
17	18	19	20	21	22	23	24	25	26	27	28	29	30	31	32	33	34	35	36	37	38	1
11	..	2	..	..	..	..	..	..	..	..	..	..	..	1	..	..	..	1	..	15	21	459
118	7	38	11	..	..	..	..	3	1	1	1	..	..	2	..	..	..	5	..	110	248	460
29	33	1	1	..	..	..	..	..	..	..	..	..	..	..	..	..	..	..	..	31	18	461
105	2	55	40	2	1	..	..	9	..	..	..	1	..	2	..	..	..	4	..	131	218	462
133	118	26	26	..	..	..	..	9	1	..	..	..	..	..	..	..	..	8	..	127	180	463
40	1	20	16	4	..	..	..	2	..	2	..	..	..	1	..	..	..	..	..	57	95	464
..	..	..	..	..	..	..	..	..	वीरान	..	..	..	..	..	..	..	..	..	..	..	..	465
29	..	5	1	..	..	..	..	..	..	..	..	..	..	..	..	..	..	..	..	26	59	466
46	..	30	32	2	..	6	2	..	..	..	..	..	..	..	..	..	..	..	..	52	111	467
18	3	2	..	..	..	..	..	..	..	2	..	..	..	..	1	..	..	2	1	13	25	468
77	2	23	2	..	..	..	..	30	..	1	..	..	..	..	..	..	..	..	..	161	283	469
19	2	16	13	11	..	..	..	1	..	..	..	..	..	..	..	..	..	1	..	45	64	470
..	..	..	..	..	..	..	..	..	वीरान	..	..	..	..	..	..	..	..	..	..	..	..	471
29	1	7	7	..	..	..	..	1	..	..	..	..	..	..	..	1	..	1	..	39	72	472
31	1	3	..	..	..	..	..	1	..	..	..	..	..	..	..	..	..	2	..	48	72	473
110	5	77	12	1	..	..	..	1	..	..	..	..	..	1	..	..	..	1	..	135	288	474
..	..	..	..	..	..	..	..	..	वीरान	..	..	..	..	..	..	..	..	..	..	..	..	475
75	..	66	156	3	2	..	..	5	1	..	1	..	..	2	..	..	..	4	..	143	126	476
38	1	7	14	3	..	..	..	..	..	..	..	..	..	..	..	..	..	1	..	42	68	477
61	3	14	18	6	..	..	..	12	2	1	..	..	..	1	..	..	..	4	..	86	149	478
154	6	43	37	..	2	..	..	18	10	1	..	1	..	..	..	..	..	1	..	153	284	479
111	7	107	61	10	..	..	..	47	5	1	..	..	..	6	2	..	..	19	..	276	519	480
106	5	61	45	10	..	..	..	47	5	1	..	..	..	6	2	..	..	19	..	236	442	
5	2	46	16	..	..	..	..	..	..	..	..	..	..	..	..	..	..	..	..	40	77	
127	6	77	120	76	4	..	..	26	20	2	..	..	..	4	..	..	..	19	2	284	449	481
120	6	27	58	67	4	..	..	26	20	2	..	..	..	4	..	..	..	19	2	233	394	
7	..	50	62	9	..	..	..	..	..	..	..	..	..	..	..	..	..	..	..	51	55	
89	22	37	37	..	..	..	..	1	..	..	..	..	..	..	..	..	..	2	..	90	146	482
14	..	31	26	..	..	..	..	..	..	..	..	..	..	..	..	..	..	..	..	21	36	483
14	..	..	..	..	..	..	..	..	..	..	..	..	..	..	..	..	..	..	..	8	20	484
196	8	82	164	8	1	..	..	26	13	1	1	5	..	25	..	5	..	43	3	359	529	485
..	..	..	..	..	..	..	..	..	वीरान	..	..	..	..	..	..	..	..	..	..	..	..	486
..	..	..	..	..	..	..	..	..	वीरान	..	..	..	..	..	..	..	..	..	..	..	..	487
106	6	4	1	..	..	..	..	2	..	..	..	4	..	2	..	..	..	42	17	145	260	488
105	5	..	..	..	..	..	..	2	..	..	..	4	..	2	..	..	..	38	16	135	246	
1	1	4	1	..	..	..	..	..	..	..	..	..	..	..	..	..	..	4	1	10	14	
197	11	163	160	129	11	..	..	32	15	..	..	..	..	10	..	2	..	15	1	410	782	489
195	11	101	102	129	11	..	..	32	15	..	..	..	..	10	..	2	..	15	1	372	729	
1	..	15	17	..	..	..	..	..	..	..	..	..	..	..	..	..	..	..	..	15	18	
1	..	47	41	..	..	..	..	..	..	..	..	..	..	..	..	..	..	..	..	23	35	
105	43	30	23	..	..	..	..	..	..	..	..	..	..	..	..	..	..	36	28	138	221	490
5	..	..	..	1	..	..	..	..	..	..	..	..	..	..	..	..	..	..	..	4	12	491

जनगणना का प्राथमिक सारांश

स्थानीय कोड नं.	गांव/वार्ड गणना ब्लाक का नाम	गांव का क्षेत्रफल एकड़ में नगर/वार्ड का वर्ग कि.मी. में	आबाद रिहायशी मकानों की संख्या	परिवारों की संख्या	गिने गये व्यक्तियों की कुल संख्या (बेघरबार और संस्थाओं में रहने वाले व्यक्तियों सहित) व्यक्ति	पु.	स्त्री	अनुसूचित जातियां पु.	स्त्री	अनुसूचित जन-जातियां पु.	स्त्री	साक्षर एवं शिक्षित व्यक्ति पु.	स्त्री	(I–IX) कुल काम करने वाले पु.	स्त्री
1	2	3	4	5	6	7	8	9	10	11	12	13	14	15	16
															पन्ना
	पन्ना (न.स.)	2.10	4,366	24,367		11,437		832		359		3,594			898
				4,931	1	30		834		360		7,231		5,557	
9/II	पन्ना (न.पा.)	1.37	4,030	22,316		10,487		790		101		3,461			777
				3,509	11,829			793		93		6,877		5,032	
9/II/1	विन्ध्याचल वार्ड नं. 1		328	357	1,695	912	783	45	54	3	3	562	269	378	70
	ब्लाक नं. 1		106	119	596	315	281	19	23	..	..	196	85	135	26
	ब्लाक नं. 2		94	94	514	279	235	..	..	..	..	187	101	103	18
	ब्लाक नं. 3		128	144	585	318	267	26	31	3	3	179	83	140	26
9/II/2	श्यामा प्रसाद मुखर्जी वार्ड नं. 2		246	300	1,388	730	658	168	163	..	..	378	172	324	62
	ब्लाक नं. 4		126	143	651	335	316	168	163	..	..	138	39	161	51
	ब्लाक नं. 5		120	157	737	395	342	..	..	..	..	240	133	163	11
9/II/3	रामगंज वार्ड नं. 3		241	266	1.429	748	681	..	..	..	..	523	322	316	39
	ब्लाक नं. 6		121	135	764	401	363	..	..	..	..	278	174	164	19
	ब्लाक नं. 7		120	131	665	347	318	..	..	..	..	245	148	152	20
9/II/4	प्राणनाथ वार्ड नं. 4		208	271	1,338	683	655	36	38	..	..	390	312	296	82
	ब्लाक नं. 8		101	131	660	337	323	2	3	..	..	185	147	143	11
	ब्लाक नं. 9		107	140	678	346	332	34	35	..	..	205	165	153	71
9/II/5	पद्मावती वार्ड नं. 5		272	292	1,687	912	775	3	3	..	..	667	386	356	23
	ब्लाक नं. 10		97	103	589	313	276	..	..	..	..	242	155	126	9
	ब्लाक नं. 11		96	110	614	337	277	3	3	..	..	221	129	127	4
	ब्लाक नं. 12		79	79	484	262	222	..	..	..	..	204	102	103	10
9/II/6	वियोगी हरि वार्ड नं. 6		318	324	1,604	827	777	308	303	..	..	286	90	364	72
	ब्लाक नं. 13		94	94	485	237	248	83	101	..	..	80	16	114	3
	ब्लाक नं. 14		105	110	547	287	260	157	136	..	..	112	43	113	11
	ब्लाक नं. 15		119	120	572	303	269	68	66	..	..	94	31	137	58
9/II/7	गांधी वार्ड नं. 7		334	352	1,725	952	773	..	..	..	..	415	181	408	31
	ब्लाक नं. 16		106	107	510	279	231	..	..	..	..	156	43	132	17
	ब्लाक नं. 17		113	121	619	343	276	..	..	..	..	162	64	141	6
	ब्लाक नं. 18		115	124	596	330	266	..	..	..	..	97	74	135	8
9/II/8	राघवेन्द्र वार्ड नं. 8		370	420	1,753	906	847	58	56	23	31	454	184	419	82
	ब्लाक नं. 19		132	132	646	336	310	..	..	9	12	185	61	151	27
	ब्लाक नं. 20		107	111	530	274	256	50	40	..	..	86	27	124	27
	ब्लाक नं. 21		131	177	577	296	281	8	16	14	19	183	96	144	28
9/II/9	छत्रसाल वार्ड नं. 9		321	369	1,737	956	781	32	31	16	17	647	293	425	56
	ब्लाक नं. 22		109	126	565	311	254	..	..	..	..	226	112	121	14
	ब्लाक नं. 23		121	126	622	346	276	15	13	4	..	252	110	174	26
	ब्लाक नं. 24		91	117	550	299	251	17	18	12	17	169	71	130	16
9/II/10	बल्देव वार्ड नं. 10		241	317	1,541	843	698	4	..	4	..	422	162	364	37
	ब्लाक नं. 25		133	182	850	468	382	4	..	4	..	264	116	218	21
	ब्लाक नं. 26		108	135	691	375	316	..	..	..	..	158	46	146	16
9/II/11	गोविन्द वार्ड नं. 11		356	375	1,798	928	870	87	96	30	29	522	185	415	109
	ब्लाक नं. 27		128	129	639	336	303	8	4	..	..	244	121	150	18
	ब्लाक नं. 28		108	125	601	299	302	53	56	..	..	157	38	144	71
	ब्लाक नं. 29		120	121	558	293	265	26	36	30	29	121	26	121	20

काम करने वाले																						
		II		III		IV		V(a)		V(b)		VI		VII		VIII		IX		X काम न करने वाले		
पु.	स्त्री	पु.	स्त्री	पु.	स्त्री	पु.	स्त्री	पु.	स्त्री	पु.	स्त्री	पु.	स्त्री	पु.	स्त्री	पु.	स्त्री	पु.	स्त्री	पु.	स्त्री	स्थानीय कोड नं.
17	18	19	20	21	22	23	24	25	26	27	28	29	30	31	32	33	34	35	36	37	38	1
नगर समूह																						
548	68	311	174	352	12	443	36	484	152	239	22	329	61	700	80	319	25	1,832	268	7,373	10,539	
382	66	170	80	342	12	437	36	482	152	238	21	324	61	686	80	313	25	1,658	244	6,797	9,710	9/II
31	4	18	17	22	1	49	3	22	5	6	..	15	7	37	6	20	3	158	24	534	713	9/II/1
7	1	4	2	7	1	22	1	11	4	2	..	5	2	10	4	9	1	58	10	180	255	1
8	..	..	..	6	..	14	1	7	1	3	..	4	4	10	..	7	2	44	10	176	217	2
16	3	14	15	9	..	13	1	4	..	1	..	6	1	17	2	4	..	56	4	178	241	3
25	4	12	15	16	..	36	2	32	9	8	..	52	5	24	4	15	2	104	21	406	596	9/II/2
14	4	12	15	6	..	20	1	13	8	7	..	33	4	5	1	9	2	42	16	174	265	4
11	..	..	..	10	..	16	1	19	1	1	..	19	1	19	3	6	..	62	5	232	331	5
14	2	..	..	23	1	20	2	19	2	26	2	15	3	69	9	22	2	108	16	432	642	9/II/3
9	..	..	..	11	..	9	1	18	2	4	1	6	2	39	3	13	1	55	9	237	344	6
5	2	..	..	12	1	11	1	1	..	22	1	9	1	30	6	9	1	53	7	195	298	7
37	25	46	24	16	1	19	2	43	3	3	..	16	2	31	10	5	2	80	13	387	573	9/II/4
9	..	17	2	9	..	11	1	28	..	2	..	6	..	19	1	1	1	41	6	194	312	8
28	25	29	22	7	1	8	1	15	3	1	..	10	2	12	9	4	1	39	7	193	261	9
24	..	19	..	13	1	47	1	44	..	12	..	13	3	35	5	19	1	130	12	556	752	9/II/5
4	..	..	..	4	..	17	1	20	..	9	..	8	1	12	1	5	..	47	6	187	267	10
16	..	18	..	6	1	16	..	17	..	1	..	1	..	6	1	7	..	39	2	210	273	11
4	..	1	..	3	..	14	..	7	..	2	..	4	2	17	3	7	1	44	4	159	212	12
59	1	28	4	19	1	17	2	120	40	8	..	18	2	16	6	12	2	67	14	463	705	9/II/6
42	..	..	..	3	..	5	..	41	1	4	..	4	..	1	1	2	..	12	1	123	245	13
15	1	17	3	4	..	9	1	42	2	..	..	3	..	1	..	..	1	22	3	174	249	14
2	..	11	1	12	1	3	1	37	37	4	..	11	2	14	5	10	1	33	10	166	211	15
19	1	15	..	16	..	92	2	38	13	18	..	17	2	38	1	32	1	123	11	544	742	9/II/7
3	1	..	..	5	..	17	..	16	12	12	..	4	1	15	..	14	..	46	3	147	214	16
2	..	13	..	6	..	29	2	7	1	3	..	7	..	17	..	9	..	48	3	202	270	17
14	..	2	..	5	..	46	..	15	..	3	..	6	1	6	1	9	1	29	5	195	258	18
27	6	15	12	64	1	15	4	33	8	6	2	41	6	28	7	23	4	167	32	487	765	9/II/8
7	..	..	..	25	..	11	2	2	..	3	1	15	3	8	5	7	1	73	15	185	283	19
3	..	5	2	23	1	..	..	17	5	2	1	13	2	8	..	10	3	43	13	150	229	20
17	6	10	10	16	..	4	2	14	3	1	..	13	1	12	2	6	..	51	4	152	253	21
24	4	2	2	23	1	50	3	15	2	16	1	29	6	54	6	40	3	172	28	531	725	9/II/9
11	..	..	..	7	..	11	..	4	1	1	..	7	2	21	2	8	..	51	9	190	240	22
10	4	2	2	8	..	25	2	..	..	6	1	16	1	20	3	11	2	76	11	172	250	23
3	..	..	..	8	1	14	1	11	1	9	..	6	3	13	1	21	1	45	8	169	235	24
24	1	3	..	30	1	5	2	32	4	35	..	16	6	82	4	35	2	102	17	479	661	9/II/10
20	..	1	..	21	1	1	2	16	3	23	..	9	2	59	1	13	2	55	10	250	361	25
4	1	2	..	9	..	4	..	16	1	12	..	7	4	23	3	22	..	47	7	229	300	26
13	1	3	1	41	2	20	4	44	45	37	11	43	8	35	8	28	2	151	27	513	761	9/II/11
7	1	1	..	19	..	8	..	11	4	16	2	12	..	16	4	8	1	52	6	186	285	27
4	..	2	1	14	1	6	..	32	41	9	8	11	4	9	4	10	..	47	12	155	231	28
2	..	..	..	8	1	6	4	1	..	12	1	20	4	10	..	10	1	52	9	172	245	29

जनगणना का प्राथमिक सारांश

स्थानीय कोड नं.	गांव/वार्ड गणना ब्लाक का नाम	गांव का क्षेत्रफल एकड़ में नगर/वार्ड का वर्ग कि.मी.में	आबाद रिहायशी मकानों की संख्या	परिवारों की संख्या	गिने गये व्यक्तियों की कुल संख्या (बेघरबार और संस्थाओं में रहने वाले व्यक्तियों सहित)			अनुसूचित जातियां		अनुसूचित जन-जातियां		साक्षर एवं शिक्षित व्यक्ति		(I–IX) कुल काम करने वाले	
					व्यक्ति	पु.	स्त्री	पु.	स्त्री	पु.	स्त्री	पु.	स्त्री	पु.	स्त्री
1	2	3	4	5	6	7	8	9	10	11	12	13	14	15	16
9/II/12	महावीर वार्ड नं. 12		320	332	1,845	973	872	27		13	20	516	195	384	57
	ब्लाक नं. 30		94	94	522	279	243	..	..	..	..	209	96	99	8
	ब्लाक नं. 31		109	121	666	342	324	21	20	..	..	216	78	145	18
	ब्लाक नं. 32		117	117	657	352	305	6	4	13	20	91	21	140	31
9/II/13	किशोरगंज वार्ड नं. 13		239	259	1,397	718	679	..	..	.	..	539	368	266	24
	ब्लाक नं. 33		129	134	743	380	363	..	..	..	..	305	211	139	9
	ब्लाक नं. 34		110	125	654	338	316	..	..	..	..	234	157	127	15
9/II/14	यादवेन्द्र वार्ड नं. 14		236	275	1,379	741	638	25	22	4	1	556	342	317	33
	ब्लाक नं. 35		128	149	751	402	349	..	..	..	..	308	192	173	9
	ब्लाक नं. 36		108	126	628	339	289	I	22	4	1	248	150	144	24
9/II/–	बाह्य वृद्धि क्षेत्र	0.73	336	422	2,051	1,101	950	41	42	267	258	354	133	525	121
	पन्ना गिर्द	0.73	336	422	2,051	1,101	950	41	42	267	258	354	133	525	121
	पुराना पन्ना		29	46	189	97	92	..	..	68	67	26	4	51	9
	ब्लाक नं. 37		29	46	189	97	92	..	..	68	67	26	4	51	9
	रानी बाग टगरा		35	45	254	143	111	36	31	48	36	11	3	72	22
	ब्लाक नं. 38		35	45	254	143	111	36	31	48	36	11	3	72	22
	एन.एम.डी.सी. कालोनी		17	41	146	75	71	..	..	..	..	56	41	41	1
	ब्लाक नं. 39		17	41	146	75	71	..	..	..	..	56	41	41	1
	नया पुरवा		36	41	148	76	72	..	..	14	14	10	..	42	11
	ब्लाक नं. 40		36	41	148	76	72	..	..	14	14	10	..	42	11
	मोहन पुरवा		46	59	275	149	126	5	11	16	15	41	5	74	9
	ब्लाक नं. 41		46	59	275	149	126	5	11	16	15	41	5	74	9
	गहरा		79	95	432	222	210	..	..	121	126	35	2	120	58
	ब्लाक नं. 42		79	95	432	222	210	..	..	121	126	35	2	120	58
	कुंजवन कालोनी		94	95	607	339	268	..	..	..	..	175	78	125	11
	ब्लाक नं. 43		94	95	607	339	268	..	..	..	..	175	78	125	11

पन्ना (न०स०)

काम करने वाले																						
		II		III		IV		V(a)		V(b)		VI		VII		VIII		IX		X काम न करने वाले		
पु.	स्त्री	पु.	स्त्री	पु.	स्त्री	पु.	स्त्री	पु.	स्त्री	पु.	स्त्री	पु.	स्त्री	पु.	स्त्री	पु.	स्त्री	पु.	स्त्री	पु.	स्त्री	स्थानीय कोड नं.
17	18	19	20	21	22	23	24	25	26	27	28	29	30	31	32	33	34	35	36	37	38	1
37	**10**	**7**	**5**	**18**	**1**	**34**	**8**	**17**	**7**	**31**	**2**	**15**	**5**	**114**	**11**	**25**	..	**86**	**8**	**589**	**815**	**9/II/12**
6	4	..	..	4	..	5	..	1	..	10	1	2	..	35	3	10	..	26	..	180	235	30
19	**4**	5	5	5	..	10	..	12	6	14	..	9	..	26	1	10	..	35	2	197	306	31
12	2	2	..	9	1	19	8	4	1	7	1	4	5	53	7	5	..	25	6	212	274	32
17	**2**	**2**	..	**22**	**1**	**9**	..	**4**	**7**	**19**	**3**	**19**	**3**	**70**	..	**15**	..	**89**	**8**	**452**	**655**	**9/II/13**
6	..	1	..	9	..	5	..	..	..	12	3	8	1	49	..	5	..	44	5	241	354	33
11	2	1	..	13	1	4	..	4	7	7	..	11	2	21	..	10	..	45	3	211	301	34
31	**5**	..	..	**19**	..	**24**	**1**	**19**	**7**	**13**	..	**15**	**3**	**53**	**3**	**22**	**1**	**121**	**13**	**424**	**605**	**9/ /14**
4	2	..	..	10	..	13	..	11	1	13	..	8	1	39	1	14	..	61	4	229	340	35
27	3	..	..	9	..	11	1	8	6	..	..	7	2	14	2	8	1	60	9	195	265	36
166	**2**	**141**	**94**	**10**	..	**6**	..	**2**	..	**1**	**1**	**5**	..	**14**	..	**6**	..	**174**	**24**	**576**	**829**	**9/II/-**
166	**2**	**141**	**94**	**10**	..	..	..	**2**	..	**1**	**1**	**5**	..	**14**	..	**6**	..	**173**	**24**	**576**	**829**	
7	..	10	2	1	..	..	..	..	..	..	..	..	..	..	..	..	..	33	7	46	83	
7	..	10	2	1	..	..	..	..	..	..	..	..	..	..	..	..	..	33	7	46	83	37
18	..	**15**	**8**	..	..	**4**	..	..	..	..	..	..	..	..	..	..	..	**35**	**14**	**71**	**89**	
18	..	15	8	..	..	4	..	..	..	..	..	..	..	..	..	..	..	35	14	71	89	38
..	..	..	..	..	..	..	..	..	..	..	..	..	..	..	..	..	..	**41**	**1**	**34**	**70**	
..	..	..	..	..	..	..	..	..	..	..	..	..	..	..	..	..	..	41	1	34	70	39
23	**1**	**7**	**10**	**4**	..	**2**	..	..	..	..	..	..	..	**2**	..	..	..	**3**	..	**34**	**61**	
23	1	7	10	4	..	2	..	..	..	..	..	..	..	2	..	1	..	3	..	34	61	40
33	..	**22**	**9**	**1**	..	..	..	**1**	..	..	..	**3**	..	**2**	..	**1**	..	**11**	..	**75**	**117**	
33	..	22	9	1	..	..	..	1	..	..	..	3	..	2	..	1	..	11	..	75	117	41
31	..	**78**	**58**	**2**	..	..	..	..	..	..	..	..	..	..	..	**1**	..	**6**	..	**102**	**152**	
31	..	78	58	2	..	..	..	..	..	..	..	..	..	2	..	1	..	6	..	102	152	42
54	**1**	**9**	**7**	**2**	..	..	..	**1**	..	**1**	**1**	**2**	..	**8**	..	**3**	..	**45**	**2**	**214**	**257**	
54	1	9	7	2	..	..	..	1	..	1	1	2	..	8	..	3	..	45	2	214	257	43

जनगणना का प्राथमिक सारांश

स्थानीय कोड नं.	गांव/वार्ड गणना ब्लाक का नाम	गांव का क्षेत्रफल एकड़ में नगर/वार्ड का वर्ग कि.मी.में	आबाद रिहायशी मकानों की संख्या	परिवारों की संख्या	गिने गये व्यक्तियों की कुल संख्या (बेघरबार और संस्थाओं में रहने वाले व्यक्तियों सहित)			अनुसूचित जातियां		अनुसूचित जन-जातियां		साक्षर एवं शिक्षित व्यक्ति		(I–IX) कुल काम करने वाले	
					व्यक्ति	पु.	स्त्री	पु.	स्त्री	पु.	स्त्री	पु.	स्त्री	पु.	स्त्री
1	2	3	4	5	6	7	8	9	10	11	12	13	14	15	16
9/3	पवई तहसील (ग्रामीण)	2,987.2	28,507		162,073		78,816	14,508		13,873		2,665		12,454	
				33,217		83,257		14,842	14,092			16,045		47,354	
1	मधपुरा	577.27	76	91	461	230	231	102	83	10	11	50	8	139	63
2	खजरट	3,488.59	51	61	357	185	172	18	19	18	18	26	7	111	18
3	धोर्रा खुर्द	1,206.66	77	88	442	220	222	33	34	19	16	59	19	138	48
4	खलौन	986.63	40	57	276	150	126	44	32	3	6	12	..	87	10
	झिराटा	1,341.14	83	115	511	255	256	27	28	5	5	31	1	150	9
6	धोर्रा कलां	409.67	..	..	..	..	..	वीरान		..	..	..	..	..	..
7	गढ़ी करहिया	1,400.73	162	183	957	501	456	59	51	..	..	71	9	300	48
8	सूरजपुरा	1,253.21	39	48	237	119	118	6	9	4	9	21	3	74	23
9	सुनवानी कलां	1,498.84	249	262	1,325	699	626	132	117	14	17	260	72	408	100
10	सिमरा खुर्द	300.89	19	20	87	49	38	8	9	..	..	10	1	35	8
11	सिमरा कलां	554.57	34	37	182	93	89	14	19	2	2	11	5	56	21
12	सुनवानी खुर्द	759.84	61	64	348	169	179	7	8	31	41	32	12	103	30
13	सिरसी	854.15	44	55	302	173	129	17	22	4	1	49	1	95	15
14	उड़ला	4,785.75	131	145	738	370	368	47	55	123	140	79	7	212	89
15	पटना कला	556.72	50	62	315	169	146	58	42	..	..	43	9	101	27
16	रैंजुवां	1,591.68	70	89	435	226	209	62	58	6	10	47	2	126	38
17	कोनी	1,921.35	132	147	709	362	347	87	97	9	13	41	3	219	75
18	साटा बुद्धासिंह	2,389.08	182	192	968	501	467	121	129	2	4	107	10	287	31
19	बोदा	1,829.41	105	164	803	430	373	126	127	28	16	98	24	248	42
20	गूढ़ा	1,882.33	37	45	227	117	110	16	17	9	7	9	..	63	28
21	बनभई	508.15	..	..	..	..	..	वीरान		..	..	..	..	..	..
22	महराजगंज	597.57	4	5	36	21	15	..	..	..	..	11	..	11	..
23	मढ़ली	118.15	6	7	59	24	35	..	..	..	..	..	..	15	..
24	पगरा	1,102.29	45	48	228	123	105	21	18	..	..	9	2	70	10
25	कुलुवा	561.10	23	25	179	101	78	18	12	7	4	2	..	64	5
26	कौल करहिया	1,878.77	133	174	791	420	371	78	61	12	8	69	2	259	24
27	देवरी	1,531.10	117	137	693	349	344	59	68	63	63	100	25	170	19
28	रैकरा	720.23	106	124	615	327	288	51	47	28	28	65	7	186	54
29	रतारू	612.41	..	..	..	..	..	वीरान		..	..	..	..	..	..
30	गनयारी	3,418.18	146	154	780	385	395	173	170	3	5	64	9	239	11
	गनयारी		134	142	720	357	363	145	139	3	5	64	9	226	10
	टपरिया		12	12	60	28	32	28	31	..	..	..	..	13	1
31	सिमरिया गढ़ी	2,471.90	323	368	1,920	1,007	913	198	216	23	15	335	131	531	152
32	निवारी	1,177.37	27	33	211	100	111	9	16	6	11	13	2	53	8
33	चिखला	1,994.89	108	189	844	403	441	124	116	38	45	48	8	234	22
34	गरलगा	277.97	..	..	..	..	..	वीरान		..	..	..	..	..	..
35	टहनगा	456.77	31	33	177	97	80	47	38	..	..	7	..	51	17
36	गोलही	1,278.84	79	98	512	256	256	72	79	..	..	38	..	145	17
37	बिरासन	1,033.56	56	63	324	177	147	31	31	..	..	42	8	90	27
38	पटना खुर्द	544.31	..	..	..	..	..	वीरान		..	..	..	..	..	..
39	नजरा	371.34	16	17	80	38	42	15	16	..	..	4	..	28	4
40	पड़रिया कला	1,857.95	180	208	969	490	479	179	169	11	12	81	10	283	24

पवई तहसील

काम करने वाले																						
		II		III		IV		V(a)		V(b)		VI		VII		VIII		IX		X काम न करने वाले		
पु.	स्त्री	पु.	स्त्री	पु.	स्त्री	पु.	स्त्री	पु.	स्त्री	पु.	स्त्री	पु.	स्त्री	पु.	स्त्री	पु.	स्त्री	पु.	स्त्री	पु.	स्त्री	स्थानीय कोड नं.
17	18	19	20	21	22	23	24	25	26	27	28	29	30	31	32	33	34	35	36	37	38	1
32,705		9,913		929		57		1,450		173		60		604		84		1,379		35,903		9/3
	3,600		7,972		139		14		458		51		4		91		..		125		66,362	
87	4	44	57	4	..	..	..	..	2	1	..	..	..	..	..	..	..	3	..	91	168	1
75	5	23	10	9	..	..	..	3	2	..	..	..	..	..	1	..	..	1	..	74	154	2
90	3	39	43	..	..	..	..	4	2	1	..	..	..	..	..	..	..	4	..	82	174	3
59	2	21	8	..	..	..	..	4	..	..	..	..	..	..	..	..	..	3	..	63	116	4
118	2	24	7	..	..	..	..	7	..	..	..	..	..	1	..	..	..	..	..	105	247	5
..	..	..	..	..	..	..	..	..	..	वीरान	..	..	..	..	..	..	..	..	..	..	..	6
232	1	32	46	16	..	..	..	12	..	2	..	..	..	3	1	..	..	3	..	201	408	7
44	1	13	22	14	..	..	..	1	..	..	..	..	..	..	..	..	..	2	..	45	95	8
209	14	83	75	18	..	..	..	42	7	13	1	..	..	14	..	..	..	29	3	291	526	9
22	..	12	8	..	..	..	..	..	..	..	..	..	..	..	..	..	..	1	..	14	30	10
40	1	13	20	1	..	..	..	..	..	..	..	..	..	..	..	..	..	2	..	37	68	11
72	..	22	29	2	1	..	..	..	..	..	..	..	..	3	..	1	..	3	..	66	149	12
42	..	36	15	12	..	..	..	1	..	..	..	..	..	..	..	..	..	4	..	78	114	13
87	..	88	87	29	..	..	..	5	2	..	..	..	..	1	..	..	..	2	..	158	279	14
59	..	21	22	12	..	..	..	7	5	..	..	..	..	2	..	..	..	..	..	68	119	15
85	2	15	32	17	1	..	..	8	3	1	..	..	..	..	..	..	..	..	..	100	171	16
134	2	63	69	..	..	..	..	12	1	..	..	..	..	3	..	..	..	7	3	143	272	17
135	3	135	24	2	..	..	..	5	4	..	..	..	..	4	..	..	..	6	..	214	436	18
121	3	74	36	17	..	..	..	20	2	2	..	1	..	6	..	..	..	7	1	182	331	19
49	17	10	9	1	..	..	..	2	..	..	..	..	..	..	1	..	..	1	1	54	82	20
..	..	..	..	..	..	..	..	..	..	वीरान	..	..	..	..	..	..	..	..	..	..	..	21
11	..	..	..	..	..	..	..	..	..	..	..	..	..	..	..	..	..	..	..	10	15	22
7	..	..	..	8	..	..	..	..	..	..	..	..	..	..	..	..	..	..	..	9	35	23
62	2	4	8	..	..	..	..	..	..	3	..	1	..	..	..	..	..	..	..	53	95	24
52	..	7	5	1	..	..	..	..	..	..	..	..	..	..	..	..	..	4	..	37	73	25
178	8	57	15	..	..	..	..	16	..	..	..	..	..	1	..	..	..	7	1	161	347	26
74	2	54	15	16	..	..	..	12	2	..	..	..	..	1	..	..	..	13	..	179	325	27
89	5	83	49	3	..	..	..	7	..	..	..	..	..	1	..	..	..	3	..	141	234	28
..	..	..	..	..	..	..	..	..	..	वीरान	..	..	..	..	..	..	..	..	..	..	..	29
156	4	47	6	19	..	1	..	11	1	..	..	..	..	3	..	..	..	2	..	146	384	30
145	4	45	5	19	..	1	..	11	1	..	..	..	..	3	..	..	..	2	..	131	353	
11	..	2	1	..	..	..	..	..	..	..	..	..	..	..	..	..	..	..	..	15	31	
245	11	90	88	12	..	..	..	70	51	..	..	8	..	30	..	3	..	73	2	476	761	31
31	1	21	7	..	..	..	..	..	..	..	..	..	..	..	..	..	..	1	..	47	103	32
149	3	73	19	2	..	..	..	7	..	..	..	..	..	1	..	..	..	2	..	169	419	33
..	..	..	..	..	..	..	..	..	..	वीरान	..	..	..	..	..	..	..	..	..	..	..	34
42	17	9	..	..	..	..	..	..	..	..	..	..	..	..	..	..	..	..	..	46	63	35
101	17	30	..	1	..	..	..	8	..	..	..	..	..	..	..	..	..	5	..	111	239	36
62	..	24	27	..	..	..	..	..	..	..	..	..	..	..	..	..	..	4	..	87	120	37
..	..	..	..	..	..	..	..	..	..	वीरान	..	..	..	..	..	..	..	..	..	..	..	38
17	..	9	4	..	..	..	..	2	..	..	..	..	..	..	..	..	..	..	..	10	38	39
223	8	37	13	2		..	..	13	1	..	..	..	..	1	1	..	..	7	1	207	455	40

जनगणना का प्राथमिक सारांश

स्थानीय कोड नं.	गांव/वार्ड गणना ब्लाक का नाम	गांव का क्षेत्रफल एकड़ में नगर/वार्ड का वर्ग कि.मी.में	आबाद रिहायशी मकानों की संख्या	परिवारों की संख्या	गिने गये व्यक्तियों की कुल संख्या (बेघरबार और संस्थाओं में रहने वाले व्यक्तियों सहित)			अनुसूचित जातियां		अनुसूचित जन-जातियां		साक्षर एवं शिक्षित व्यक्ति		(I–IX) कुल काम करने वाले	
					व्यक्ति	पु.	स्त्री	पु.	स्त्री	पु.	स्त्री	पु.	स्त्री	पु.	स्त्री
1	2	3	4	5	6	7	8	9	10	11	12	13	14	15	16
	पड़रिया कलां		142	166	774	389	385	120	104	3	6	72	10	226	19
	मोहनपुरा		18	21	87	51	36	9	7	8	6	8	..	29	2
	मझौली		20	21	108	50	58	50	58	..	..	1	..	28	3
41	चड़रा	1,726.63	75	84	390	210	180	69	60	..	..	22	..	115	8
42	मुहन्द्रा	6,292.30	648	751	3,435	1,759	1,676	188	181	90	86	501	130	964	331
	मुहन्द्रा		531	611	2,771	1,432	1,339	148	139	88	82	490	127	760	238
	रानीपुरा		25	38	174	87	87	..	..	..	..	6	3	50	9
	टिकुरी		64	74	332	158	174	40	42	2	4	5	..	110	68
	इटवा		28	28	158	82	76	..	..	..	..	..	..	44	16
43	पड़वार	704.18	62	84	381	202	179	36	26	4	3	38	..	119	28
44	सिंगवारा	4,813.35	149	172	830	436	394	38	36	129	139	87	8	216	51
	सिंगवारा		63	71	311	154	157	21	22	110	115	27	3	71	36
	दलपतपुरा		43	50	240	132	108	11	12	..	..	27	2	68	3
	अमहा		13	19	73	42	31	4	1	..	..	19	3	26	1
	आनंदपुरा		30	32	206	108	98	2	1	19	24	14	..	51	11
45	खैरी	251.70	28	30	120	60	60	60	60	..	..	7	..	38	33
46	पगरा	1,054.13	..	..	..	..	..	वीरान		..	..	..	..	..	..
47	पगरी	240.95	17	17	83	43	40	18	20	2	1	7	1	25	17
48	ठिगरी	604.30	31	41	200	101	99	17	14	..	..	6	..	65	37
49	दनवारा	2,848.92	151	168	861	431	430	104	112	43	59	95	14	261	151
50	लिदरी	468.41	..	..	..	..	..	वीरान		..	..	..	..	..	..
51	खजरी	390.93	..	..	..	..	..	वीरान		..	..	..	..	..	..
52	हीरापुर	3,063.79	135	176	918	483	435	103	103	63	59	115	18	293	119
53	लुधनी	1,324.84	100	125	648	318	330	131	142	8	20	61	26	197	16
54	आमघाट	1,294.39	29	47	193	106	87	6	10	45	41	12	1	64	36
55	हरदुवा ब्यारमा	697.69	49	72	363	181	182	8	24	26	12	39	..	110	28
56	बड़खेरा	1,306.79	117	160	839	442	397	101	102	3	3	79	8	255	7
57	राजपुर	1,220.49	58	67	365	184	181	46	39	1	1	21	4	110	5
58	मिमरी खुर्द	441.58	..	..	..	..	..	वीरान		..	..	..	..	..	..
59	ढिमरी	436.78	25	40	211	114	97	7	6	..	..	9	1	57	3
60	रीछी	190.98	13	37	153	82	71	..	..	1	..	9	..	43	3
61	बनौली	4,074.24	258	353	1,567	818	749	138	135	52	44	167	32	476	205
62	रैयासाटा	2,787.56	222	272	1,264	650	614	110	122	166	147	97	7	379	148
	रैयासाटा		41	56	276	139	137	..	..	1	5	25	3	83	8
	मौहार		110	145	636	330	306	110	122	17	17	62	4	187	71
	टपरिया		35	35	185	91	94	..	..	63	55	10	..	55	30
	टपरा		36	36	167	90	77	..	..	85	70	..	..	54	39
63	गुरखई गोविन्दपुरा	438.53	43	46	215	114	101	47	39	..	..	20	..	59	22
64	टिपारी	198.61	..	..	..	..	..	वीरान		..	..	..	..	..	..
65	चन्द्रावल	2,350.37	115	209	988	506	482	92	99	..	..	104	12	293	151
66	घुटरिया	826.16	40	43	199	98	101	28	24	..	..	9	1	62	38
67	नादन	4,688.64	227	282	1,382	680	702	132	151	127	133	155	21	384	63
	उनाहा		109	140	692	348	344	71	78	53	58	97	14	200	26
	नादन		118	142	690	332	358	61	73	74	75	58	7	184	37

काम करने वाले																					
		II		III		IV		V(a)		V(b)		VI		VII		VIII		IX		X काम न करने वाले		
पु.	स्त्री	पु.	स्त्री	पु.	स्त्री	पु.	स्त्री	पु.	स्त्री	पु.	स्त्री	पु.	स्त्री	पु.	स्त्री	पु.	स्त्री	पु.	स्त्री	पु.	स्त्री	स्थानीय कोड नं.
17	18	19	20	21	22	23	24	25	26	27	28	29	30	31	32	33	34	35	36	37	38	1
1 1	6	33	10	2	..	..	..	13	1	..	..	..	..	..	1	..	..	7	1	163	366	
29	2	..	..	..	..	..	..	..	..	..	..	..	..	-	..	..	..	..	..	22	34	
23	..	4	3	..	..	..	..	..	..	..	..	..	..	1	..	..	..	..	..	22	55	
95	2	14	6	1	..	..	..	2	..	..	..	1	..	1	..	..	..	1	..	95	172	41
645	205	100	83	31	2	1	..	50	13	2	..	6	2	58	22	5	..	66	4	795	1345	42
465	130	77	66	31	2	1	..	49	13	2	..	6	2	58	22	5	..	66	3	672	1101	
48	7	2	2	..	..	..	..	..	..	..	..	..	..	..	..	..	..	..	..	37	78	
91	52	18	15	..	..	..	..	1	..	..	..	..	..	..	..	..	..	..	1	48	106	
41	16		..	..	..	..	..	..	..	..	..	..	..	..	..	..	..	..	..	38	60	
100	1	12	27	..	..	..	..	4	..	1	..	..	..	..	..	..	..	2	..	83	151	43
152	2	41	41	5	..	..	..	8	8	2	..	..	..	..	..	..	..	8	..	220	343	44
34	1	25	27	..	..	..	..	6	8	..	..	..	..	..	..	..	..	6	..	83	121	
63	1	4	2	..	..	..	..	..	..	1	..	..	..	..	..	..	..	..	..	64	105	
16	..	3	1	5	..	..	..	..	..	1	..	..	..	..	..	..	..	1	..	16	30	
39	..	9	11	..	..	..	..	2	..	..	..	..	..	..	..	..	..	1	..	57	87	
36	31	1	2	..	..	..	..	..	..	..	..	1	..	..	..	..	..	..	..	22	27	45
..	..	..	..	..	..	..	..	..	..	..	वीरान	..	..	..	..	..	..	..	..	..	..	46
13	8	12	9	..	..	..	..	..	..	..	..	..	..	..	..	..	..	..	..	18	23	47
55	18	3	12	..	..	..	..	7	7	..	..	..	..	..	..	..	..	..	..	36	62	48
145	25	101	125	..	..	..	..	9	1	..	..	..	..	3	..	..	..	3	..	170	279	49
..	..	..	..	..	..	..	..	..	..	..	वीरान	..	..	..	..	..	..	..	..	..	..	50
..	..	..	..	..	..	..	..	..	..	..	वीरान	..	..	..	..	..	..	..	..	..	..	51
136	3	125	116	..	..	..	..	15	..	..	..	..	..	..	..	1	..	16	..	190	316	52
106	3	76	11	1	..	..	..	6	2	..	..	..	..	..	..	3	..	5	..	121	314	53
28	1	36	35	..	..	..	..	..	..	..	..	..	..	..	..	..	..	..	..	42	51	54
77	1	20	22	..	..	..	..	12	5	..	..	..	..	..	..	..	..	1	..	71	154	55
213	..	22	5	2	..	..	..	8	2	..	..	..	..	1	..	..	..	9	..	187	390	56
62	2	18	2	17	..	..	..	8	..	..	..	..	..	..	..	..	..	5	1	74	176	57
..	..	..	..	..	..	..	..	..	..	..	वीरान	..	..	..	..	..	..	..	..	..	..	58
41	..	1	3	12	..	..	..	2	..	..	..	..	..	..	..	..	..	1	..	57	94	59
40	1	1	2	2	..	..	..	..	..	..	..	..	..	..	..	..	..	..	..	39	68	60
337	131	81	63	12	..	..	..	17	9	..	..	1	..	8	..	1	..	19	2	342	544	61
261	39	89	101	20	4	..	1	5	1	..	..	..	..	1	1	..	..	3	1	271	466	62
74	6	4	1	2	..	..	..	2	..	..	..	..	..	1	1	..	..	..	..	56	129	
128	7	45	57	8	4	..	1	3	1	..	..	..	..	..	..	..	..	3	1	143	235	
36	17	14	13	5	..	..	..	..	..	..	..	..	..	..	..	..	..	..	..	36	64	
23	9	26	30	5	..	..	..	..	..	..	..	..	..	..	..	..	..	..	..	36	38	
44	1	12	21	3	..	..	..	..	..	..	..	..	..	..	..	..	..	..	..	55	79	63
..	..	..	..	..	..	..	..	..	..	..	वीरान	..	..	..	..	..	..	..	..	..	..	64
208	100	68	50	..	..	..	..	13	1	..	..	..	..	..	..	..	..	4	..	213	331	65
43	23	19	15	..	..	..	..	..	..	..	..	..	..	..	..	..	..	..	..	36	63	66
260	4	72	55	10	1	..	..	18	2	9	..	..	..	2	1	..	..	13	..	296	639	67
133	1	30	24	10	..	..	..	9	..	9	..	..	..	2	1	..	..	7	..	148	318	
127	3	42	31	..	1	..	..	9	2	..	..	..	..	..	..	..	..	6	..	148	321	

जनगणना का प्राथमिक सारांश

स्थानीय कोड नं.	गांव/वार्ड गणना ब्लाक का नाम	गांव का क्षेत्रफल एकड़ में नगर/वार्ड का वर्ग कि.मी.में	आबाद रिहायशी मकानों की संख्या	परिवारों की संख्या	गिने गये व्यक्तियों की कुल संख्या (बेघरबार और संस्थाओं में रहने वाले व्यक्तियों सहित)			अनुसूचित जातियां		अनुसूचित जन-जातियां		साक्षर एवं शिक्षित व्यक्ति		(I-IX) कुल काम करने वाले	
					व्यक्ति	पु.	स्त्री	पु.	स्त्री	पु.	स्त्री	पु.	स्त्री	पु.	स्त्री
1	2	3	4	5	6	7	8	9	10	11	12	13	14	15	16
68	हरदुवा पटैल	506.04	162	180	808	417	391	83	77	33	38	76	18	254	10
	हरदुवा पटैल		150	168	755	391	364	83	77	7	11	75	18	237	10
	टपरिया		12	12	53	26	27	..	..	26	27	1	..	17	..
69	खमरिया (हल्का बमोरी)	798.60	102	130	654	340	314	24	26	43	41	91	10	174	25
70	जैतपुरा	380.35	2	2	4	1	3	..	..	..	..	1	..	1	1
71	देवरी	963.97	..	..	..	..	..	वीरान		..	..	..	..	..	..
72	महराजगंज	603.64	120	153	809	425	384	68	75	..	..	82	9	249	10
73	आंवरी	562.54	..	..	..	..	..	वीरान		..	..	..	..	..	..
74	मझगवां सेमा	652.35	33	52	261	130	131	18	12	3	2	27	7	75	12
75	सिमरी कला	690.52	31	52	253	129	124	10	9	4	4	9	..	63	8
76	भड़पुरा	613.93	56	69	343	173	170	17	18	9	4	28	7	108	12
77	बिजवार	769.13	28	36	175	87	88	2	1	..	..	15	7	54	8
78	नयाखेड़ा	284.75	5	6	45	19	26	2	5	..	..	3	..	10	1
79	भजिया	672.50	30	34	211	96	115	15	11	9	14	6	..	54	4
80	मुहरा	917.02	64	65	353	186	167	1	2	54	50	24	4	94	30
	टपरिया		42	43	220	119	101	1	2	16	16	24	4	63	12
	सिहरान		16	16	96	49	47	..	..	38	34	..	..	22	16
	मुहरा		6	6	37	18	19	..	..	..	..	..	..	9	2
81	मिहदवा	577.62	24	29	149	78	71	6	4	..	..	9	8	42	3
82	बम्होरी	2,401.19	123	123	540	287	253	34	34	34	39	12	..	171	25
83	पोनिया	381.64	14	15	73	37	36	..	..	35	30	2	..	24	23
84	अर्जुनपुरा	187.14	9	9	26	12	14	..	..	..	..	2	..	6	1
85	मढ़िया	476.57	49	49	233	115	118	18	20	23	27	36	3	80	64
86	करनपुरा	164.31	..	..	..	..	..	वीरान		..	..	..	..	..	..
87	पड़रिया खुर्द	699.70	45	45	233	120	113	72	59	..	..	9	3	67	11
88	मड़वा	5,106.11	90	106	480	248	232	48	34	53	57	45	9	140	18
89	मटवा	540.82	51	51	272	153	119	74	56	..	..	1	..	105	46
90	बिहरवारा	146.19	12	12	76	44	32	3	1	..	..	2	..	29	9
91	रानीपुरा	536.31	31	32	159	78	81	23	25	20	31	5	3	60	36
92	चंदना	326.38	10	13	76	38	38	..	..	..	..	3	..	28	1
93	ककरा	736.29	35	35	172	87	85	26	19	26	33	10	5	64	39
94	बंजरिया	279.11	..	..	..	..	..	वीरान		..	..	..	..	..	..
95	मनकी	806.02	25	25	159	91	68	14	10	13	9	13	2	46	1
	मनकी		14	14	103	61	42	14	10	13	9	12	2	28	1
	कछरा		11	11	56	30	26	..	..	..	..	1	..	18	..
96	अमदर गोविन्दपुरा	2,874.29	22	23	103	57	46	3	2	39	28	..	..	35	1
	गोविन्दपुरा		8	8	27	13	14	..	..	..	..	..	..	9	..
	अमदर		14	15	76	44	32	3	2	39	28	..	..	26	1
97	पटी कलां	545.59	28	28	147	76	71	..	..	16	15	1	..	49	24
98	पटी खुर्द	166.73	27	27	145	76	69	30	29	..	..	12	2	46	3
99	मझगवां दौवा	142.47	18	18	105	54	51	..	..	..	..	6	1	30	..
100	चंगेरी	827.24	45	45	216	116	100	72	62	6	11	9	..	67	21
101	छेवला कलां	411.98	26	26	142	67	75	..	..	33	38	2	..	36	7
102	बारी	1,371.65	67	69	409	205	204	34	26	134	140	10	..	113	11

पथई तहसील

काम करने वाले																					
I		II		III		IV		V(a)		V(b)		VI		VII		VIII		IX		X काम न करने वाले		
पु.	स्त्री	पु.	स्त्री	पु.	स्त्री	पु.	स्त्री	पु.	स्त्री	पु.	स्त्री	पु.	स्त्री	पु.	स्त्री	पु.	स्त्री	पु.	स्त्री	पु.	स्त्री	स्थानीय कोड नं.
17	18	19	20	21	22	23	24	25	26	27	28	29	30	31	32	33	34	35	36	37	38	1
182	3	43	3	7	..	..	..	3	..	2	..	..	..	7	..	..	..	10	4	163	381	68
174	3	37	3	7	..	..	..	3	..	2	..	..	..	7	..	..	..	7	4	154	354	
8	..	6	..	..	..	..	..	..	..	..	..	..	..	..	..	..	..	3	..	9	27	
128	4	20	..	9	..	..	..	10	14	1	3	..	..	2	4	..	..	4	..	166	289	69
1	..	..	1	..	..	..	..	..	..	..	..	..	..	..	..	..	..	..	..	..	2	70
..	..	..	..	..	..	..	..	..	..	..	वीरान	..	..	..	..	..	..	..	..	..	..	71
175	4	44	5	1	..	..	..	16	1	2	..	2	..	..	..	..	..	9	..	176	374	72
..	..	..	..	..	..	..	..	..	..	..	वीरान	..	..	..	..	..	..	..	..	..	..	73
63	..	7	..	2	2	..	..	1	..	..	..	..	..	..	..	..	..	2	10	55	119	74
46	..	5	..	5	6	..	..	3	..	..	..	..	..	1	..	..	..	3	2	66	116	75
65	2	17	7	4	1	..	..	8	2	..	..	..	..	..	..	..	..	14	..	65	158	76
30	1	21	4	2	1	..	..	1	1	..	..	..	..	..	..	..	..	..	1	33	80	77
9	..	1	1	..	..	..	..	..	..	..	..	..	..	..	..	..	..	..	..	9	25	78
45	1	9	3	..	..	..	..	..	..	..	..	..	..	..	..	..	..	..	..	42	111	79
69	1	25	29	..	..	..	..	..	..	..	..	..	..	..	..	..	..	..	..	92	137	80
51	1	12	11	..	..	..	..	..	..	..	..	..	..	..	..	..	..	..	..	56	89	
9	..	13	16	..	..	..	..	..	..	..	..	..	..	..	..	..	..	..	..	27	31	
9	..	..	2	..	..	..	..	..	..	..	..	..	..	..	..	..	..	..	..	9	17	
29	1	9	2	2	..	..	..	1	..	..	..	..	..	..	..	..	..	1	..	36	68	81
141	3	27	22	1	..	..	..	..	..	..	..	..	..	..	..	..	..	2	..	116	228	82
3	..	21	23	..	..	..	..	..	..	..	..	..	..	..	..	..	..	..	..	13	13	83
6	..	..	1	..	..	..	..	..	..	..	..	..	..	..	..	..	..	..	..	6	13	84
51	..	26	63	..	..	..	..	3	1	..	..	..	..	..	..	..	..	..	..	35	54	85
..	..	..	..	..	..	..	..	..	..	..	वीरान	..	..	..	..	..	..	..	..	..	..	86
60	1	7	10	..	..	..	..	..	..	..	..	..	..	..	..	..	..	..	..	53	102	87
77	8	46	10	1	..	..	..	10	..	..	..	..	..	..	..	1	..	5	..	108	214	88
70	..	35	44	..	..	..	..	..	2	..	..	..	..	..	..	..	..	..	..	48	73	89
18	..	10	9	..	..	..	..	..	..	..	..	..	..	..	..	..	..	1	..	15	23	90
36	..	24	36	..	..	..	..	..	..	..	..	..	..	..	..	..	..	..	..	18	45	91
19	..	9	1	..	..	..	..	..	..	..	..	..	..	..	..	..	..	..	..	10	37	92
33	..	27	39	..	..	..	..	..	..	..	..	..	..	..	..	..	..	4	..	23	46	93
..	..	..	..	..	..	..	..	..	..	..	वीरान	..	..	..	..	..	..	..	..	..	..	94
27	..	16	1	1	..	..	..	..	..	..	..	..	..	..	..	..	..	2	..	45	67	95
14	..	11	1	1	..	..	..	..	..	..	..	..	..	..	..	..	..	2	..	33	41	
13	..	5	..	..	..	..	..	..	..	..	..	..	..	..	..	..	..	..	..	12	26	
33	..	1	1	1	..	..	..	..	..	..	..	..	..	..	..	..	..	..	..	22	45	96
9	..	..	..	..	..	..	..	..	..	..	..	..	..	..	..	..	..	..	..	4	14	
24	..	1	1	1	..	..	..	..	..	..	..	..	..	..	..	..	..	..	..	18	31	
34	9	15	15	..	..	..	..	..	..	..	..	..	..	..	..	..	..	..	..	27	47	97
27	..	16	3	..	..	..	..	3	..	..	..	..	..	..	..	..	..	..	..	30	66	98
28	..	2	..	..	..	..	..	..	..	..	..	..	..	..	..	..	..	..	..	24	51	99
50	6	16	15	..	..	..	..	1	..	..	..	..	..	..	..	..	..	..	..	49	79	100
35	2	..	5	..	..	..	..	1	..	..	..	..	..	..	..	..	..	..	..	31	68	101
80	..	26	11	3	..	..	..	1	..	..	..	..	..	1	..	..	..	2	..	92	193	102

जनगणना का प्राथमिक सारांश

स्थानीय कोड नं.	गांव/वार्ड गणना ब्लाक का नाम	गांव का जंलफल एकड़ में नगर/वार्ड का वर्ग कि.मी.में	आबाद रिहायशी मकानों की संख्या	परिवारों की संख्या	गिने गये व्यक्तियों की कुल संख्या (बेघरबार और संस्थाओं में रहने वाले व्यक्तियों सहित)			अनुसूचित जातियां		अनुसूचित जन-जातियां		साक्षर एवं शिक्षित व्यक्ति		(I-IX) कुल काम करने वाले	
					व्यक्ति	पु	स्त्री	पु.	स्त्री	पु.	स्त्री	पु.	स्त्री	पु.	स्त्री
1	2	3	4	5	6	7	8	9	10	11	12	13	14	15	16
	बारी		30	30	186	91	95	34	26	23	31	9	..	42	4
	जमुनहा		37	39	223	114	109	..	..	111	109	1	..	71	7
103	फतेपुर	2,385.86	26	26	119	61	58	6	12	..	..	18	1	42	23
104	लाखनचौरी	2,328.69	17	17	111	62	49	..	..	..	..	1	..	37	29
105	भिलौनी	1,383.70	4	4	30	19	11	..	..	..	..	1	..	11	8
106	धवाड़ी खेड़ा	785.89	..	..	..	..	..	वीरान		..	..	..	..	..	..
107	भरतला	957.10	..	..	..	..	..	वीरान		..	..	..	..	..	..
108	अमदरिया	1,330.46	..	..	..	..	..	वीरान		..	..	..	..	..	..
109	जोतपुर	4,054.66	..	..	..	..	..	वीरान		..	..	..	..	..	..
110	घुटेही	2,031.24	21	21	93	51	42	..	..	..	..	1	..	21	..
111	किशुनपाटन	1,352.36	32	33	172	89	83	23	21	8	10	24	3	43	..
	किशुनपाटन		32	33	172	89	83	23	21	8	10	24	3	43	..
	भरहा		..	..	..	..	..	वीरान		..	..	..	..	..	..
112	ताखौरी	772.62	25	25	84	46	38	..	..	23	25	2	..	29	..
113	अलोनी	2,346.73	11	11	72	40	32	..	..	..	..	2	..	18	..
114	बघवार कलां	1,982.47	232	250	1,148	583	565	189	179	3	3	183	35	339	20
115	उमरिया	523.94	21	21	103	46	57	3	5	..	..	7	..	28	2
116	मनगुवां	942.57	68	68	303	155	148	47	40	2	..	38	10	87	7
117	मनकौरा	662.07	59	59	281	150	131	22	13	21	18	36	2	80	1
118	रानीपुरा	265.52	31	31	182	88	94	..	..	..	..	12	2	54	..
119	पिपरिया कलां	1,742.99	171	210	1,098	574	524	150	143	..	..	96	11	302	40
120	सगौनी	3,076.58	21	21	98	54	44	..	..	15	11	5	..	33	..
121	बघवार खुर्द	1,396.92	57	58	291	149	142	..	..	75	85	6	..	92	7
122	बड़ागांव सरसेला	6,503.03	172	174	842	440	402	75	54	94	91	63	8	291	5
123	बीजाखेड़ा	622.28	69	69	296	152	144	33	27	32	33	15	..	97	3
124	गंज	1,711.09	67	69	321	162	159	46	35	..	..	18	8	107	..
125	रूपक्षिर	810.48	129	129	603	301	302	65	61	22	27	65	2	198	111
126	पुरैनी	1.129.07	69	70	380	199	181	32	35	..	..	48	8	126	51
127	खूसरा	518.11	29	29	151	64	87	..	..	14	16	5	..	43	43
128	डुहली	3,593.20	32	37	163	86	77	14	15	58	48	6	1	53	28
	डुहली		15	16	71	36	35	14	15	8	6	6	1	18	12
	पहलेपार		7	9	39	19	20	..	..	19	20	..	..	13	9
	मनियापुरा		10	12	53	31	22	..	..	31	22	..	..	22	7
	अहीरपुरा		..	..	..	..	..	वीरान		..	..	..	..	..	..
129	जमुनिया	2,241.24	60	60	314	166	148	28	24	36	31	11	1	89	7
130	कुवांखेड़ा	2,983.85	20	20	98	55	43	30	22	3	3	7	..	27	4
131	बुलबुला	914.79	..	..	..	..	..	वीरान		..	..	..	..	..	..
132	जामुनडाड	1,882.08	49	51	252	123	129	..	..	60	66	17	1	70	48
133	इमलिया	933.00	30	31	196	105	91	20	18	1	..	15	2	51	8
134	अघरौड	1,836.45	155	155	750	373	377	64	87	27	32	111	6	207	60
135	पटीखेड़ा	945.80	61	61	340	168	172	22	49	12	9	23	..	89	2
136	माधोपुरा	2,932.35	27	32	138	79	59	6	3	21	13	17	4	44	..
	माधोपुरा		17	18	106	59	47	1	1	19	12	8	1	30	..
	रतनगांव		10	14	32	20	12	5	2	2	1	9	3	14	..

काम करने वाले																						
		II		III		IV		V(a)		V(b)		VI		VII		VIII		IX		X काम न करने वाले		
पु.	स्त्री	पु.	स्त्री	पु.	स्त्री	पु.	स्त्री	पु.	स्त्री	पु.	स्त्री	पु.	स्त्री	पु.	स्त्री	पु.	स्त्री	पु.	स्त्री	पु.	स्त्री	स्थानीय कोड नं.
17	18	19	20	21	22	23	24	25	26	27	28	29	30	31	32	33	34	35	36	37	38	1
21	..	14	4	3	..	..	..	1	..	..	..	..	..	1	..	..	..	2	..	49	91	
59	..	12	7	..	..	..	..	..	..	..	..	..	..	..	..	..	..	..	..	43	102	
35	23	..	..	1	..	..	..	2	..	..	..	..	..	..	..	..	..	4	..	19	35	103
37	29	..	..	..	..	..	..	..	..	..	..	..	..	..	..	..	..	..	..	25	20	104
11	8	..	..	..	..	..	..	..	..	..	..	..	..	..	..	..	..	..	..	8	3	105
..	..	..	..	..	..	..	..	..	..	..	वीरान	..	..	..	..	..	..	..	..	..	..	106
..	..	..	..	..	..	..	..	..	..	..	वीरान	..	..	..	..	..	..	..	..	..	..	107
..	..	..	..	..	..	..	..	..	..	..	वीरान	..	..	..	..	..	..	..	..	..	..	108
..	..	..	..	..	..	..	..	..	..	..	वीरान	..	..	..	..	..	..	..	..	..	..	109
19	..	1	..	1	..	..	..	..	..	..	..	..	..	..	..	..	..	..	..	30	42	110
39	..	2	..	..	..	..	..	..	..	..	..	..	..	..	..	..	..	2	..	46	83	111
39	..	2	..	..	..	..	..	..	..	..	..	..	..	..	..	..	..	2	..	46	83	
..	..	..	..	..	..	..	..	..	..	..	वीरान	..	..	..	..	..	..	..	..	..	..	
2	..	5	..	..	..	..	..	..	..	..	..	..	..	..	..	..	..	..	..	17	38	112
18	..	..	..	..	..	..	..	..	..	..	..	..	..	..	..	..	..	..	..	22	32	113
242	11	52	4	1	..	..	..	18	4	..	..	..	..	4	..	1	..	21	1	244	545	114
26	2	2	..	..	..	..	..	..	..	..	..	..	..	..	..	..	..	..	..	18	55	115
72	3	14	3	..	..	..	..	..	..	..	..	..	..	..	1	..	..	1	..	68	141	116
74	1	4	..	..	..	..	..	..	..	..	..	..	..	..	..	..	..	2	..	70	130	117
50	..	1	..	3	..	..	..	..	..	..	..	..	..	..	..	..	..	..	..	34	94	118
248	15	47	25	1	..	..	..	2	..	..	..	..	..	..	..	..	..	4	..	272	484	119
22	..	9	..	2	..	..	..	..	..	..	..	..	..	..	..	..	..	..	..	21	44	120
40	1	50	6	2	..	..	..	..	..	..	..	..	..	..	..	..	..	..	..	57	135	121
206	4	69	1	2	..	..	..	6	..	1	..	..	..	4	..	..	..	3	..	149	397	122
76	3	17	..	..	..	..	..	4	..	..	..	..	..	..	..	..	..	..	..	55	141	123
82	..	25	..	..	..	..	..	..	..	..	..	..	..	..	..	..	..	..	..	55	159	124
148	75	29	27	1	..	..	..	8	7	..	..	..	..	..	1	..	..	12	1	103	191	125
102	26	19	25	..	..	..	..	..	..	..	..	..	..	..	..	..	..	5	..	73	130	126
33	32	10	11	..	..	..	..	..	..	..	..	..	..	..	..	..	..	..	..	21	44	127
38	4	11	24	4	..	..	..	..	..	..	..	..	..	..	..	..	..	..	..	33	49	128
17	3	..	9	1	..	..	..	..	..	..	..	..	..	..	..	..	..	..	..	18	23	
12	..	1	9	..	..	..	..	..	..	..	..	..	..	..	..	..	..	..	..	6	11	
9	1	10	6	3	..	..	..	..	..	..	..	..	..	..	..	..	..	..	..	9	15	
..	..	..	..	..	..	..	..	..	..	..	वीरान	..	..	..	..	..	..	..	..	..	..	
65	4	22	3	1	..	..	..	..	..	..	..	..	..	..	..	..	..	1	..	77	141	129
25	4	2	..	..	..	..	..	..	..	..	..	..	..	..	..	..	..	..	..	28	39	130
..	..	..	..	..	..	..	..	..	..	..	वीरान	..	..	..	..	..	..	..	..	..	..	131
57	37	6	10	6	1	..	..	..	..	..	..	..	..	..	..	1	..	..	..	53	81	132
34	2	6	6	11	..	..	..	..	..	..	..	..	..	..	..	..	..	..	..	54	83	133
152	10	37	43	1	..	..	..	6	7	..	..	..	..	..	..	6	..	5	..	166	317	134
82	2	7	..	..	..	..	..	..	..	..	..	..	..	..	..	..	..	..	..	79	170	135
27	..	4	..	..	..	..	..	..	..	..	..	..	..	..	..	13	..	..	..	35	59	136
25	..	4	..	..	..	..	..	..	..	..	..	..	..	..	..	1	..	..	..	29	47	
2	..	..	..	..	..	..	..	..	..	..	..	..	..	..	..	12	..	..	..	6	12	

जनगणना का प्राथमिक सारांश

स्थानीय कोड नं.	गांव/वार्ड गणना ब्लाक का नाम	गांव का क्षेत्रफल एकड़ में नगर/वार्ड का वर्ग कि.मी.में	आबाद रिहायशी मकानों की संख्या	परिवारों की संख्या	गिने गये व्यक्तियों की कुल संख्या (बेघरबार और संस्थाओं में रहने वाले व्यक्तियों सहित)			अनुसूचित जातियां		अनुसूचित जन-जातियां		साक्षर एवं शिक्षित व्यक्ति		(I-IX) कुल काम करने वाले	
					व्यक्ति	पु	स्त्री	पु.	स्त्री	पु.	स्त्री	पु.	स्त्री	पु.	स्त्री
1	2	3	4	5	6	7	8	9	10	11	12	13	14	15	16
137	पडरेही	575.35	..	..	..	..	वीरान	..	..	..	..	..	..	..	..
138	हरदुवा रावजू	1,133.32	100	101	499	244	255	48	34	66	77	33	1	138	26
139	रैपुरा	4,251.47	437	529	2,383	1,218	1,165	280	259	5	6	391	101	736	155
140	मूलपारा	438.02	76	74	377	193	184	45	52	8	6	50	6	113	15
141	भरवारा	3,306.20	144	171	794	407	387	61	65	67	69	79	3	233	72
142	बड़खेड़ा	497.16	..	..	..	..	वीरान	..	..	..	..	..	..	..	..
143	पटना	623.32	24	28	171	88	83	..	..	..	..	5	..	50	..
144	इटौरा	1,042.71	68	68	367	189	178	22	22	7	9	24	..	102	21
145	जरगुवां	1,694.64	143	147	730	376	354	87	76	5	3	99	12	201	39
146	कूड़ा	718.97	66	66	354	177	177	33	38	16	18	14	..	99	42
147	बगरोड़	3,398.51	219	219	993	518	475	73	71	117	117	162	30	279	185
	बगरोड़		123	123	552	293	259	..	..	..	..	144	25	144	80
	सिमरहा		96	96	441	225	216	73	71	117	117	18	5	135	105
148	तीतुरपानी	1,505.51	..	..	..	..	वीरान	..	..	..	..	..	..	..	..
149	चमरहिया खेड़ा	640.58	..	..	..	..	वीरान	..	..	..	..	...	..	..	..
150	बीरमपुरा	2,800.04	60	60	351	183	168	28	28	..	..	30	8	102	35
	रामपुरा		3	3	25	13	12	..	..	..	..	4	2	4	..
	चमरौआ		14	14	68	33	35	28	28	..	..	..	..	19	9
	खोलपुरा		21	21	137	71	66	..	..	..	..	18	6	43	9
	उपरपुरा		22	22	121	66	55	..	..	..	..	8	..	36	17
	बीरमपुरा		..	..	..	..	वीरान	..	..	..	..	..	..	..	..
151	मुरता	1,040.21	54	61	220	116	104	1	5	1	..	17	..	54	35
	मुरता		40	47	147	77	70	1	5	..	..	8	..	34	3
	लमानाडेडहा		5	5	37	20	17	..	..	..	..	4	..	10	..
	चनहाई		9	9	36	19	17	..	..	1	..	5	..	10	4
152	पिपरिया खुर्द	904.90	79	79	353	180	173	11	11	16	16	5	..	111	73
153	सिमरी पोंडी	929.72	69	69	293	156	137	32	21	4	..	57	8	97	10
154	पोंडी	2,562.39	139	139	699	349	350	74	58	12	19	51	1	196	11
	पोंडी		129	129	656	327	329	53	38	12	19	51	1	183	11
	नीमखेड़ा		10	10	43	22	21	21	20	..	..	..	..	13	..
155	कजरवां	533.32	40	40	185	93	92	10	11	5	2	13	..	55	5
156	हरदुवा सारसबाहु	3,518.06	41	41	224	119	105	9	12	..	..	26	..	69	17
157	सुर्रा	2,312.74	23	23	112	52	60	8	8	28	27	7	..	27	22
158	डोमा बघनखा	1,892.54	36	36	212	112	100	3	4	99	89	6	..	73	14
159	हरदुवा गौजर	908.30	12	12	57	30	27	..	..	10	8	6	..	18	10
160	पटेरिया	1,096.28	6	6	29	16	13	..	..	16	13	..	..	8	3
161	सलैया समारी	2,405.02	38	38	223	116	107	11	14	..	..	7	..	54	45
162	अघराड़ी	2833.99	48	48	219	103	116	8	14	95	102	7	..	69	62
163	झाला डुमरी	322.56	36	42	205	103	102	21	24	32	37	30	1	64	31
164	मक्केपाला	2,566.74	25	39	173	97	76	..	..	97	76	4	..	55	28
	कंचनपुरा		7	11	52	28	24	..	..	28	24	3	..	17	9
	मक्केपाला		12	17	69	39	30	..	..	39	30	..	..	22	11
	बिल्टा		6	11	52	30	22	..	..	30	22	1	..	16	8
165	सिंगनपुरपटी	2,278.41	..	..	..	..	वीरान	..	..	..	..	..	..	..	..

पवई तहसील

काम करने वाले																						
		II		III		IV		V(a)		V(b)		VI		VII		VIII		IX		X काम न करने वाले		
पु.	स्त्री	पु.	स्त्री	पु.	स्त्री	पु.	स्त्री	पु.	स्त्री	पु.	स्त्री	पु.	स्त्री	पु.	स्त्री	पु.	स्त्री	पु.	स्त्री	पु.	स्त्री	स्थानीय कोड नं.
17	18	19	20	21	22	23	24	25	26	27	28	29	30	31	32	33	34	35	36	37	38	1
..	..	..	..	..	..	..	..	..	..	वीरान	..	..	..	..	..	..	..	..	..	..	..	137
97	7	41	19	..	..	..	..	..	..	..	..	..	..	..	..	..	..	..	..	106	229	138
475	49	72	53	16	3	..	..	41	11	11	3	4	..	62	29	2	..	53	7	482	1010	139
99	7	12	8	..	..	..	..	..	..	..	..	..	..	..	..	..	..	2	..	80	169	140
168	3	53	68	..	..	..	..	8	..	..	..	..	..	..	1	..	..	4	..	174	315	141
..	..	..	..	..	..	..	..	..	..	वीरान	..	..	..	..	..	..	..	..	..	..	..	142
50	..	..	..	..	..	..	..	..	..	..	..	..	..	..	..	..	..	..	..	38	83	143
85	15	14	6	..	..	..	..	2	..	..	..	..	..	1	..	..	..	..	..	87	157	144
174	33	13	6	2	..	..	..	6	..	..	..	..	..	3	..	1	..	2	..	175	315	145
82	25	10	11	..	..	..	..	6	6	..	..	..	..	..	..	..	..	1	..	78	135	146
196	88	55	83	7	..	..	..	6	9	..	..	..	..	6	5	1	..	8	..	239	290	147
126	71	3	6	3	..	..	..	2	..	..	..	..	..	5	3	..	..	5	..	149	179	
70	17	52	77	4	..	..	..	4	9	..	..	..	..	1	2	1	..	3	..	90	111	
..	..	..	..	..	..	..	..	..	..	वीरान	..	..	..	..	..	..	..	..	..	..	..	148
..	..	..	..	..	..	..	..	..	..	वीरान	..	..	..	..	..	..	..	..	..	..	..	149
74	12	16	21	1	..	..	..	1	..	8	2	..	..	1	..	..	..	1	..	81	133	150
4	..	..	..	..	..	..	..	..	..	..	..	..	..	..	..	..	..	..	..	9	12	
2	..	8	7	1	..	..	..	..	..	8	2	..	..	..	..	..	..	..	..	14	26	
38	4	2	5	..	..	..	..	1	..	..	..	..	..	1	..	..	..	1	..	28	57	
30	8	6	9	..	..	..	..	..	..	..	..	..	..	..	..	..	..	..	..	30	38	
..	..	..	..	..	..	..	..	..	..	वीरान	..	..	..	..	..	..	..	..	..	..	..	
42	35	4	..	2	..	..	..	..	..	..	..	..	..	5	..	..	..	1	..	62	69	151
31	31	3	..	..	..	..	..	..	..	..	..	..	..	..	..	..	..	..	..	43	39	
2	..	1	..	2	..	..	..	..	..	..	..	..	..	5	..	..	..	..	..	10	17	
9	4	..	..	..	..	..	..	..	..	..	..	..	..	..	..	..	..	1	..	9	13	
105	72	1	1	..	..	..	..	3	..	..	..	..	..	..	..	..	..	2	..	69	100	152
77	4	12	1	1	2	..	..	1	..	..	..	..	..	..	..	..	..	6	3	59	127	153
177	5	15	3	..	..	..	..	2	3	..	..	..	..	..	..	..	..	2	..	153	339	154
165	5	14	3	..	..	..	..	2	3	..	..	..	..	..	..	..	..	2	..	144	318	
12	..	1	..	..	..	..	..	..	..	..	..	..	..	..	..	..	..	..	..	9	21	
53	4	1	1	..	..	..	..	1	..	..	..	..	..	..	..	..	..	..	..	38	87	155
63	2	5	15	..	..	..	..	..	..	..	..	..	..	..	..	..	..	1	..	50	88	156
25	2	1	20	1	..	..	..	..	..	..	..	..	..	..	..	..	..	..	..	25	38	157
62	4	10	10	..	..	..	..	1	..	..	..	..	..	..	..	..	..	..	..	39	86	158
18	3	..	7	..	..	..	..	..	..	..	..	..	..	..	..	..	..	..	..	12	17	159
8	..	..	3	..	..	..	..	..	..	..	..	..	..	..	..	..	..	..	..	8	10	160
49	41	3	2	2	2	..	..	..	..	..	..	..	..	..	..	..	..	..	..	62	62	161
65	58	2	4	.	..	..	..	2	..	..	..	..	..	..	..	..	..	..	..	34	54	162
40	20	12	11	..	..	..	..	..	..	..	..	..	..	..	..	..	..	12	..	39	71	163
50	27	4	1	..	..	..	..	..	..	1	..	..	..	..	..	..	..	..	..	42	48	164
15	9	1	..	..	..	..	..	..	..	1	..	..	..	..	..	..	..	..	..	11	15	
19	10	3	1	..	..	..	..	..	..	..	..	..	..	..	..	..	..	..	..	17	19	
16	8	..	..	..	..	..	..	..	..	..	..	..	..	..	..	..	..	..	..	14	14	
..	..	..	..	..	..	..	..	..	..	वीरान	..	..	..	..	..	..	..	..	..	..	..	165

जनगणना का प्राथमिक सारांश

स्थानीय कोड नं.	गांव/वार्ड गणना ब्लाक का नाम	गांव का क्षेत्रफल एकड़ में नगर/वार्ड का वर्ग कि.मी.में	आबाद रिहायशी मकानों की संख्या	परिवारों की संख्या	गिने गये व्यक्तियों की कुल संख्या (बेघरबार और संस्थाओं में रहने वाले व्यक्तियों सहित)			अनुसूचित जातियां		अनुसूचित जन-जातियां		साक्षर एवं शिक्षित व्यक्ति		(I-IX) कुल काम करने वाले	
					व्यक्ति	पु.	स्त्री	पु.	स्त्री	पु.	स्त्री	पु.	स्त्री	पु.	स्त्री
1	2	3	4	5	6	7	8	9	10	11	12	13	14	15	16
166	मझगवां खेड़ा	349.30	..	..	..	वीरान	..	..	..	..	..	..	..	..	..
167	टिकरिया	2,821.36	10	10	50	29	21	..	..	28	21	1	..	15	7
168	सोनमऊ खुर्द	2,466.14	28	40	209	106	103	20	15	43	47	5	1	54	41
169	सोनमऊ कलां	2,236.68	32	39	218	119	99	5	4	1	45	3	...	59	37
	सोनमऊ कलां		15	20	112	62	50	..	..	..	..	2	..	28	14
	खोखलिया		17	19	106	57	49	5	4	1	45	1	...	31	23
170	बिलपुरा	8,204.48	48	66	362	179	183	3	2	156	171	2	..	111	6
	बिलपुरा		30	44	196	102	94	3	2	87	86	1	..	61	6
	सिहारन		12	12	93	45	48	..	...	37	44	1	..	29	..
	सेहा		6	10	73	32	41	..	..	32	41	...	..	21	..
171	सरई खेड़ा	7,469.83	15	20	98	52	46	..	..	39	36	1	..	32	..
172	कोठी	9,268.62	79	80	322	174	148	17	7	90	87	32	3	99	6
173	गुड़ा गौरहा	2,125.56	..	..	..	वीरान	..	..	..	..	..	..	..	..	..
174	दमुइया	4,247.32	18	19	85	31	54	..	..	..	..	..	..	18	16
175	चुनगुना	4,593.22	35	35	187	102	85	..	..	..	..	1	..	58	32
	चुनगुना		6	6	45	23	22	..	..	..	..	1	..	14	11
	कश्मरा		29	29	142	79	63	..	..	..	..	..	..	44	21
176	कढना	7,912.32	41	41	171	90	81	..	..	..	..	1	..	53	24
177	मझगवां (पहाड़)	2,603.37	32	33	157	84	73	23	23	22	15	7	..	56	10
178	कुंवरपुर	3,371.59	246	280	1,332	676	656	137	129	67	75	165	35	401	175
179	पिपरा नारायणपुरा	814.34	32	35	208	98	110	..	..	3	3	17	11	57	17
180	रमपुरा	800.07	37	51	232	128	104	26	23	5	7	11	..	77	10
181	अतरहाई	1,500.73	110	127	602	331	271	79	60	5	6	60	9	191	4
182	गुडमनियां	957.71	51	81	387	181	206	62	66	3	5	20	1	108	8
183	किन्ना	877.33	9	9	3	23	15	4	5	..	..	3	..	15	1
184	बरतला	1,340.92	37	39	210	115	95	18	12	31	27	12	..	69	14
185	पटना कलां	2,240.29	156	169	855	446	409	223	186	5	2	93	9	247	43
186	करिया	2,299.02	192	239	1,186	630	556	117	124	30	25	99	4	374	113
	करिया		98	116	552	290	262	101	109	3	2	37	2	172	82
	नयापुरा		94	123	634	340	294	16	15	27	23	62	2	202	31
187	उमरी	1,438.91	87	122	642	332	310	105	108	8	6	91	9	187	69
188	मनिया	793.45	36	37	179	93	86	42	53	..	..	11	2	53	12
189	पलोही	648.09	49	72	379	202	177	72	53	22	22	17	2	107	26
190	तिघरा	3,749.10	130	150	704	372	332	130	130	1	1	44	6	216	50
191	देवरा	702.11	83	95	505	247	258	76	83	..	..	67	12	152	3
	देवरा		79	91	487	237	250	71	76	..	..	65	12	146	3
	लुहारनपुर		4	4	18	10	8	5	7	..	..	2	..	6	..
192	हरदुवाकेन	535.33	26	34	186	99	87	..	..	14	14	26	4	53	2
	हरदुवाकेन		22	30	168	89	79	..	..	8	8	24	4	49	2
	गोदनपुरा		4	4	18	10	8	..	..	6	6	2	..	4	..
193	पुरवा	214.42	24	35	166	87	79	7	13	1	..	10	..	56	4
194	सर्रा	301.69	..	..	..	वीरान	..	..	..	..	..	..	..	..	..

पवई तहसील

काम करने वाले																						
		II		III		IV		V(a)		V(b)		VI		VII		VIII		IX		X काम न करने वाले		
पु.	स्त्री	पु.	स्त्री	पु.	स्त्री	पु.	स्त्री	पु.	स्त्री	पु.	स्त्री	पु.	स्त्री	पु.	स्त्री	पु.	स्त्री	पु.	स्त्री	पु.	स्त्री	स्थानीय कोड नं.
17	18	19	20	21	22	23	24	25	26	27	28	29	30	31	32	33	34	35	36	37	38	1
..	..	..	..	..	..	..	..	..	..	वीरान	..	..	..	..	..	..	..	..	..	..	..	166
9	5	2	2	4	..	..	..	..	..	..	..	..	..	..	..	..	..	..	..	14	14	167
27	17	26	24	1	..	..	..	..	..	..	..	..	..	..	..	..	..	..	..	52	62	168
44	29	15	8	..	..	..	..	..	..	..	..	..	..	..	..	..	..	..	..	60	62	169
27	13	1	1	..	..	..	..	..	..	..	..	..	..	..	..	..	..	..	..	34	36	
17	16	14	7	..	..	..	..	..	..	..	..	..	..	..	..	..	..	..	..	26	26	
46	1	61	5	2	..	..	..	..	..	1	..	..	..	1	..	..	..	..	..	68	177	170
31	1	29	5	..	..	..	..	..	:	1	..	..		..	..	..	..	..	..	41	88	
1	..	25	..	2	..	..	..	..	..	..	..	..	..	1	..	..	..	..	..	16	48	
14	..	7	..	..	..	..	..	..	..	..	..	..	..	..	..	..	..	..	..	11	41	
9	..	22	..	1	..	..	..	..	..	..	..	..	..	..	..	..	..	..	..	20	46	171
65	..	24	6	4	..	1	..	1	..	..	..	..	..	1	..	..	..	3	..	75	142	172
..	..	..	..	..	..	..	..	..	..	वीरान	..	..	..	..	..	..	..	..	..	..	..	173
3	5	12	10	1	1	..	..	..	..	2	..	..	..	..	..	..	..	..	.	13	38	174
17	7	40	24	..	..	..	..	..	..	..	1	..	..	..	..	..	..	1	..	44	53	175
1	3	12	8	..	..	..	..	..	..	..	..	..	..	..	..	..	..	1	..	9	11	
16	4	28	16	..	..	..	..	..	..	..	1	..	..	..	..	..	..	..	..	35	42	
50	5	3	19	..	..	..	..	..	..	..	.	..	..	..	..	..	..	..	..	37	57	176
50	3	4	7	..	..	..	..	..	..	1	..	..	..	..	..	..	..	1	..	28	63	177
252	25	101	146	16	3	..	..	10	..	..	..	1	..	9	..	..	..	12	1	275	481	178
50	15	5	2	..	..	..	..	1	..	..	..	..	..	..	..	..	..	1	..	41	93	179
69	5	8	5	..	..	..	..	..	..	..	..	..	..	..	..	..	..	..	..	51	94	180
135	3	35	1	5	..	..	..	10	..	..	..	..	..	2	..	..	..	4	..	140	267	181
73	4	24	4	1	..	..	..	9	..	..	..	..	..	..	..	..	..	1	..	73	198	182
14	..	1	1	..	..	..	..	..	..	..	..	..	..	..	..	..	..	..	..	8	14	183
46	..	22	14	1	..	..	..	..	..	..	..	..	..	..	..	..	..	..	..	46	81	184
172	4	67	39	..	..	..	..	5	..	..	..	..	..	1	..	..	..	2	..	199	366	185
256	4	100	109	..	..	..	..	8	..	1	..	..	..	4	..	..	..	5	..	256	443	186
109	1	58	81	..	..	..	..	2	..	..	..	..	..	1	..	..	..	2	..	118	180	
147	3	42	28	..	..	..	..	6	..	1	..	..	..	3	..	..	..	3	..	138	263	
133	10	33	39	1	..	..	..	5	9	..	..	..	..	..	..	..	..	15	11	145	241	187
37	1	14	9	..	..	..	..	2	2	..	..	..	..	..	..	..	..	..	..	40	74	188
80	..	21	24	..	..	..	..	5	2	..	..	..	..	..	..	..	..	1	..	95	151	189
157	5	57	45	..	..	..	..	1	..	..	..	..	..	..	..	..	..	1	..	156	282	190
86	..	56	1	6	..	..	..	1	2	..	..	..	..	..	..	..	..	3	..	95	255	191
84	..	52	1	6	..	..	..	1	2	..	..	..	..	..	..	..	..	3	..	91	247	
2	..	4	..	..	..	..	..	..	..	..	..	..	..	..	..	..	..	..	..	4	8	
41	..	8	1	4	1	..	..	.	..	..	..	..	..	..	..	..	..	..	..	46	85	192
40	..	5	1	4	1	..	..	..	..	..	..	..	..	..	..	..	..	..	..	40	77	
1	..	3	..	..	..	..	..	..	..	..	..	..	..	..	..	..	..	..	..	6	8	
45	1	8	3	1	..	..	..	2	..	..	..	..	..	..	..	..	..	..	..	31	75	193
..	..	..	..	..	..	..	..	..	..	वीरान	..	..	..	..	..	..	..	..	..	..	..	194

जनगणना का प्राथमिक सारांश

स्थानीय कोड नं.	गांव/वार्ड गणना ब्लाक का नाम	गांव का क्षेत्रफल एकड़ में नगर/वार्ड का वर्ग कि.मी.में	आबाद रिहायशी मकानों की संख्या	परिवारों की संख्या	गिने गये व्यक्तियों की कुल संख्या (बेघरबार और संस्थाओं में रहने वाले व्यक्तियों सहित)			अनुसूचित जातियां		अनुसूचित जन-जातियां		साक्षर एवं शिक्षित व्यक्ति		(I-IX) कुल काम करने वाले	
					व्यक्ति	पु.	स्त्री	पु.	स्त्री	पु.	स्त्री	पु.	स्त्री	पु.	स्त्री
1	2	3	4	5	6	7	8	9	10	11	12	13	14	15	16
195	छेवला खुर्द	486.30	..	..	..	वीरान	..	..	..	..	..	..	..	..	..
196	पोड़ी (हल्का सिमरिया)	183.69	..	..	..	वीरान	..	..	..	..	..	..	..	..	..
197	सोतीपुरा	106.43	4	5	21	15	6	..	..	1	..	8	..	6	1
198	मझगवां खेरा	97.59	..	..	..	वीरान	..	..	..	..	..	..	..	..	..
199	पुरैना	1,562.79	117	137	697	373	324	84	62	..	..	104	12	190	34
200	बैरगढ़ा	1,008.60	27	29	138	69	69	16	13	14	14	7	1	39	1
	बैरगढ़ा		20	22	110	55	55	16	13	..	..	7	1	31	..
	सपेरा टोला		7	7	28	14	14	..	..	14	14	..	..	8	1
201	रंगिया	247.27	6	8	36	17	19	5	2	..	..	2	1	10	..
202	भटपुरा	167.32	3	5	30	14	16	..	..	..	..	2	..	8	..
203	टेड़ा	107.06	..	..	..	वीरान	..	..	..	..	..	..	..	..	..
204	महोड़ कलां	3,820.68	212	261	1,296	642	654	160	160	34	37	167	15	348	89
	महोड़ खुर्द		60	86	487	244	243	71	67	18	26	74	..	135	79
	महोड़ कलां		152	175	809	398	411	89	93	16	11	93	15	213	10
205	रिहुटा	1,966.61	118	139	788	393	395	119	128	9	7	65	..	210	66
206	कुम्हारी	1,119.02	82	92	467	240	227	14	17	73	81	51	15	125	46
207	सिमरा कलां	1,808.09	175	194	914	467	447	98	74	15	17	67	12	259	9
	सिमरा कलां		164	183	867	445	422	98	74	12	16	67	12	240	8
	मडफा		11	11	47	22	25	..	..	3	1	..	..	19	1
208	सिमरा खुर्द	6,542.38	138	166	799	414	385	45	47	47	39	26	1	253	96
	टिकरी		16	16	76	40	36	..	..	40	36	..	..	25	6
	पुरैना		3	3	15	9	6	..	..	..	..	..	..	4	3
	मड़ैया		3	3	37	20	17	..	..	..	..	..	..	11	6
209	कुड़गवां	699.11	2	2	7	3	4	..	..	3	4	..	..	2	..
210	मूहड़िया	6,011.36	54	58	260	126	134	12	12	61	72	11	2	78	26
211	तालगांव	5,309.77	15	15	85	44	41	..	..	35	36	1	..	28	8
	तालगांव		7	7	47	24	23	..	..	24	23	..	..	12	8
	रमपुरा		4	4	24	11	13	..	..	11	13	..	..	9	..
	रोहनवाली		4	4	14	9	5	..	..	..	..	1	..	7	..
212	बेलाडाबर	757.51	9	10	51	29	22	..	..	29	22	..	..	16	5
213	हड्डा	4,833.25	68	72	329	180	149	26	15	73	77	1	..	97	37
214	जुही	859.03	112	117	502	250	252	..	..	151	161	7	1	150	79
	जुही		51	54	231	120	111	..	..	51	43	2	..	68	26
	बीहर खेड़ा		26	26	118	57	61	..	..	56	60	3	1	34	21
	बगहई		35	37	153	73	80	..	..	44	58	2	..	48	32
215	बिरहा	2,535.75	34	36	107	69	38	13	8	42	21	6	1	46	8
216	कटरहिया	9,721.92	19	20	102	51	51	..	..	42	45	1	..	29	3
	कुटरहिया		3	3	24	14	10	..	..	5	4	..	..	7	..
	कछारा		16	17	78	37	41	..	..	37	41	1	..	22	3
217	शिकारपुरा	3,956.19	34	34	182	88	94	..	..	38	46	11	1	52	..
218	धामू	1,610.12	..	..	..	वीरान	..	..	..	..	..	..	..	..	..
219	करहिया खेड़ा	1,037.85	..	..	..	वीरान	..	..	..	..	..	..	..	..	..
220	हथकुरी	5,541.58	223	241	1,210	620	590	106	107	109	115	155	12	343	101
221	पिपरिया तिवारी	737.50	32	35	201	100	101	35	23	..	..	19	2	49	20
222	हटवा	142.46	..	..	..	वीरान	..	..	..	..	..	..	..	..	..

काम करने वाले																						
		II		III		IV		V(a)		V(b)		VI		VII		VIII		IX		X काम न करने वाले		
पु.	स्त्री	पु.	स्त्री	पु.	स्त्री	पु.	स्त्री	पु.	स्त्री	पु.	स्त्री	पु.	स्त्री	पु.	स्त्री	पु.	स्त्री	पु.	स्त्री	पु.	स्त्री	स्थानीय कोड नं.
17	18	19	20	21	22	23	24	25	26	27	28	29	30	31	32	33	34	35	36	37	38	1
..	..	..	..	..	..	..	..	..	..	वीरान	..	..	..	..	..	..	..	..	..	..	..	195
..	..	..	..	..	..	..	..	..	..	वीरान	..	..	..	..	..	..	..	..	..	..	..	196
6	1	..	..	..	..	..	..	..	..	..	..	..	..	..	..	..	..	..	..	9	5	197
..	..	..	..	..	..	..	..	..	..	वीरान	..	..	..	..	..	..	..	..	..	..	..	198
145	2	28	32	..	..	..	..	7	..	..	..	..	..	..	..	..	..	10	..	183	290	199
29	..	9	1	..	..	..	..	1	..	..	..	..	..	..	..	..	..	..	..	30	68	200
22	..	8	..	..	..	..	..	1	..	..	..	..	..	..	..	..	..	..	..	24	55	
7	..	1	1	..	..	..	..	..	..	..	..	..	..	..	..	..	..	..	..	6	13	
8	..	2	..	..	..	..	..	..	..	..	..	..	..	..	..	..	..	..	..	7	19	201
8	..	..	..	..	..	..	..	..	..	..	..	..	..	..	..	..	..	..	..	6	16	202
..	..	..	..	..	..	..	..	..	..	वीरान	..	..	..	..	..	..	..	..	..	..	..	203
189	7	104	81	14	..	..	..	22	1	.	..	..	..	5	..	..	..	14	..	294	565	204
74	2	52	77	4	..	..	..	1	..	..	..	..	..	2	..	..	..	2	..	109	164	
115	5	52	4	10	..	..	..	21	1	..	..	..	..	3	..	..	..	12	..	185	401	
142	6	42	58	14	2	..	..	3	..	5	..	..	..	..	..	..	..	4	..	183	329	205
62	6	56	39	1	1	..	..	3	..	..	..	..	..	..	..	..	..	3	..	115	181	206
218	4	32	4	5	1	..	..	1	..	..	..	..	..	..	..	..	..	3	..	208	438	207
205	4	31	4	..	..	..	..	1	..	..	..	..	..	..	..	..	..	3	..	205	414	
13	..	1	..	5	1	..	..	..	..	..	..	..	..	..	..	..	..	..	..	3	24	
179	3	50	82	12	10	..	..	9	1	..	..	..	..	..	..	..	..	3	..	161	289	208
24	..	1	6	..	..	..	..	..	..	..	..	..	..	..	..	..	..	..	..	15	30	
4	..	..	3	..	..	..	..	..	..	..	..	..	..	..	..	..	..	..	..	5	3	
10	..	1	6	..	..	..	..	..	..	..	..	..	..	..	..	..	..	..	..	9	11	
2	..	..	..	..	..	..	..	..	..	..	..	..	..	..	..	..	..	..	..	1	4	209
29	1	35	22	10	1	..	..	2	2	..	..	..	..	..	..	..	..	2	..	48	108	210
13	..	13	8	2	..	..	..	..	..	..	..	..	..	..	..	..	..	..	..	16	33	211
..	..	12	8	..	..	..	..	..	..	..	..	..	..	..	..	..	..	..	..	12	15	
8	..	..	..	1	..	..	..	..	..	..	..	..	..	..	..	..	..	..	..	2	13	
5	..	1	..	1	..	..	..	..	..	..	..	..	..	..	..	..	..	..	..	2	5	
16	5	..	..	..	..	..	..	..	..	..	..	..	..	..	..	..	..	..	..	13	17	212
65	1	31	36	1	..	..	..	..	..	..	..	..	..	..	..	..	..	..	..	83	112	213
112	8	37	71	..	..	..	..	..	..	..	..	..	..	1	..	..	..	..	..	100	173	214
65	3	3	23	..	..	..	..	..	..	..	..	..	..	..	..	..	..	..	..	52	85	
19	3	15	18	..	..	..	..	..	..	..	..	..	..	..	..	..	..	..	..	23	40	
28	2	19	30	..	..	..	..	..	..	..	..	..	..	1	..	..	..	..	..	25	48	
3	..	..	..	..	..	43	8	..	..	..	..	..	..	..	..	..	..	..	..	23	30	215
13	..	16	3	..	..	..	..	..	..	..	..	..	..	..	..	..	..	..	..	22	48	216
4	..	3	..	..	..	..	..	..	..	..	..	..	..	..	..	..	..	..	..	7	10	
9	..	13	3	..	..	..	..	..	..	..	..	..	..	..	..	..	..	..	..	15	38	
40	..	10	..	1	..	..	..	..	..	..	..	..	..	1	..	..	..	..	..	36	94	217
..	..	..	..	..	..	..	..	..	..	वीरान	..	..	..	..	..	..	..	..	..	..	..	218
..	..	..	..	..	..	..	..	..	..	वीरान	..	..	..	..	..	..	..	..	..	..	..	219
219	8	90	90	2	..	..	..	9	1	3	..	..	..	4	1	1	..	15	1	277	489	220
32	1	17	19	..	..	..	..	..	..	..	..	..	..	..	..	..	..	..	..	51	81	221
..	..	..	..	..	..	..	..	..	..	वीरान	..	..	..	..	..	..	..	..	..	..	..	222

जनगणना का प्राथमिक सारांश

स्थानीय कोड नं.	गांव/वार्ड पंचायत ब्लाक का नाम	गांव का क्षेत्रफल एकड़ में नगर/वार्ड का वर्ग कि.मी.में	आबाद रिहायशी मकानों की संख्या	परिवारों की संख्या	गिने गये व्यक्तियों की कुल संख्या (बेघरबार और संस्थाओं में रहने वाले व्यक्तियों सहित)			अनुसूचित जातियां		अनुसूचित जन-जातियां		साक्षर एवं शिक्षित व्यक्ति		(I-IX) कुल काम करने वाले	
					व्यक्ति	पु.	स्त्री	पु.	स्त्री	पु.	स्त्री	पु.	स्त्री	पु.	स्त्री
1	2	3	4	5	6	7	8	9	10	11	12	13	14	15	16
223	खमरिया (गणेशगंज)	3,844.05	103	114	603	311	292	72	66	71	70	26	4	163	21
224	बेड़ा	2,267.77	..	..	..	वीरान	..	..	..	..	..	..	..	..	..
225	बूढ़ा	362.73	7	9	63	35	28	..	..	5	3	20	6	17	1
226	पटोरी	804.38	98	102	533	272	261	61	63	33	40	34	7	166	56
227	सिमरी	515.89	47	49	287	147	140	72	69	5	3	29	2	77	23
228	इमलिया	963.32	3	64	351	175	176	20	22	..	..	45	..	97	11
229	गनेशगंज	325.6	30	33	181	89	92	18	19	..	..	34	7	46	2
230	नयागांव	575.66	10	11	61	34	27	..	..	..	..	15	1	16	..
231	हरदुवा	723.33	..	..	..	वीरान	..	..	..	..	..	..	..	..	..
232	कोलो	44.35	..	..	..	वीरान	..	..	..	..	..	..	..	..	..
233	पटी	135.98	..	..	..	वीरान	..	..	..	..	..	..	..	..	..
234	पिपरिया	434.61	28	34	173	84	89	28	35	36	37	17	3	47	22
235	रकसेहा	827.82	8	10	53	29	24	..	..	14	6	5	..	16	3
236	हली	223.22	..	..	..	वीरान	..	..	..	..	..	..	..	..	..
237	मिहगवां कलां	649.76	81	106	543	265	278	65	66	14	15	74	4	141	51
238	बड़खेरा कलां	1,071.29	69	91	453	243	210	64	58	29	27	52	13	130	64
239	बिलहा	263.73	42	55	269	147	122	16	15	8	11	28	8	75	21
240	सकरा	383.96	..	..	..	वीरान	..	..	..	..	..	..	..	..	..
241	महुवा चपेला	288.13	..	..	..	वीरान	..	..	..	..	..	..	..	..	..
242	चांदनपुरा	725.93	32	40	211	110	101	55	47	..	..	16	..	58	11
243	सरसेला	519.48	44	46	181	91	90	25	3	2	7	8	2	59	14
244	टाई	2,870.49	184	191	875	450	425	91	106	2	1	66	3	266	55
245	चौमुखा	936.66	36	41	216	122	94	..	..	37	33	17	7	65	24
246	बुधेड़ा	1,441.99	44	48	245	130	115	33	25	15	14	4	1	71	22
247	झिरमिला	357.00	40	47	207	110	97	59	61	..	..	29	4	56	17
248	मुराछ	2,485.66	169	169	904	466	438	93	91	8	8	103	15	266	9
249	हिनौता बैश	966.21	44	49	259	138	121	34	23	8	11	18	2	82	11
250	उमरिया	554.14	44	47	277	134	143	25	26	..	..	17	..	73	18
251	पवई	13,085.15	955	1,035	4,924	2,572	2,352	459	459	209	214	845	317	1,308	271
	पवई		786	851	3,966	2,083	1,883	405	408	19	21	777	307	1,041	129
	बगरानपुरा		42	44	287	149	138	48	47	..	..	34	2	73	36
	नया खेड़ा		51	57	322	164	158	..	..	92	88	20	3	88	41
	जागन खेड़ा		18	21	107	51	56	..	1	..	..	6	..	34	7
	सुगदरा		41	42	188	89	99	..	..	89	99	1	..	50	53
	गोसधन		8	11	32	21	11	2	2	..	..	5	5	12	..
	चांदा		9	9	22	15	7	4	1	9	6	2	..	10	5
252	सिमरिया गुलाबसिंह	1,166.69	90	102	537	293	244	69	63	..	..	87	3	166	41
253	नरगी	508.02	55	62	322	163	159	34	30	..	..	9	2	106	98
254	ऊसरखेड़ा	218.34	1	1	7	4	3	..	..	..	..	..	..	3	2
255	बनवार	141.71	10	10	58	29	29	..	..	..	..	9	..	16	12
256	बांधा	730.94	29	32	151	76	75	16	11	..	..	16	2	45	22
257	नारयणपुरा	1,886.90	151	172	872	442	430	127	131	..	..	21	13	264	111
258	मनकी	231.51	49	50	258	119	139	61	76	1	..	13	1	68	72

काम करने वाले																						
		II		III		IV		V(a)		V(b)		VI		VII		VIII		IX		X काम न करने वाले		
पु.	स्त्री	पु.	स्त्री	पु.	स्त्री	पु.	स्त्री	पु.	स्त्री	पु.	स्त्री	पु.	स्त्री	पु.	स्त्री	पु.	स्त्री	पु.	स्त्री	पु.	स्त्री	स्थानीय कोड नं.
17	18	19	20	21	22	23	24	25	26	27	28	29	30	31	32	33	34	35	36	37	38	1
69	6	78	15	1	..	..	..	5	..	..	..	..	..	1	..	..	..	9	..	148	271	223
..	..	..	..	..	..	..	..	..	..	वीरान	..	..	..	..	..	..	..	..	..	..	..	224
14	1	3	..	..	..	..	..	..	..	..	..	..	..	..	..	..	..	..	..	18	27	225
106	8	53	48	3	..	..	..	3	..	..	..	..	..	..	..	..	..	1	..	106	205	226
43	2	24	11	1	..	..	..	6	10	..	..	..	..	..	..	..	..	3	..	70	117	227
81	3	12	8	..	..	..	..	1	..	..	..	..	..	..	..	..	..	3	..	78	165	228
38	..	6	2	..	..	..	..	..	..	..	..	..	..	..	..	..	..	2	..	43	90	229
12	..	1	..	2	..	..	..	..	..	..	..	..	..	1	..	..	..	..	..	18	27	230
..	..	..	..	..	..	..	..	..	..	वीरान	..	..	..	..	..	..	..	..	..	..	..	231
..	..	..	..	..	..	..	..	..	..	वीरान	..	..	..	..	..	..	..	..	..	..	..	232
..	..	..	..	..	..	..	..	..	..	वीरान	..	..	..	..	..	..	..	..	..	..	..	233
13	5	34	17	..	..	..	..	..	..	..	..	..	..	..	..	..	..	..	..	37	67	234
8	..	7	3	1	..	..	..	..	..	..	..	..	..	..	..	..	..	..	..	13	21	235
..	..	..	..	..	..	..	..	..	..	वीरान	..	..	..	..	..	..	..	..	..	..	..	236
87	2	52	49	..	..	..	..	1	..	..	..	..	..	..	..	..	..	1	..	124	227	237
65	1	44	51	..	..	..	..	11	10	1	..	..	..	2	..	1	..	6	2	113	146	238
50	2	19	19	1	..	..	..	..	..	2	..	..	..	..	..	..	..	3	..	72	101	239
..	..	..	..	..	..	..	..	..	..	वीरान	..	..	..	..	..	..	..	..	..	..	..	240
..	..	..	..	..	..	..	..	..	..	वीरान	..	..	..	..	..	..	..	..	..	..	..	241
43	3	6	5	4	..	..	..	4	3	..	..	..	..	..	..	..	..	1	..	52	90	242
45	3	9	11	..	..	..	..	2	..	2	..	..	..	1	..	..	..	..	..	32	76	243
143	..	100	50	6	1	..	..	8	3	1	..	..	..	7	..	..	..	1	1	184	370	244
39	7	12	14	12	1	..	..	2	1	..	..	..	..	..	..	..	..	..	1	57	70	245
50	11	14	10	6	1	..	..	1	..	..	..	..	..	..	..	..	..	..	..	59	93	246
39	4	15	13	..	..	..	..	1	..	..	..	1	..	..	..	..	..	..	..	54	80	247
184	1	46	8	2	..	..	..	27	..	..	..	..	..	1	..	1	..	5	..	200	429	248
60	3	19	8	..	..	..	..	3	..	..	..	..	..	..	..	..	..	..	..	56	110	249
54	15	16	3	..	..	..	..	1	..	..	..	..	..	..	..	..	..	2	..	61	125	250
561	77	194	125	50	5	10	5	101	9	18	3	25	2	132	9	13	..	204	36	1,264	2,081	251
395	15	120	50	41	5	..	..	98	9	17	3	25	2	131	9	13	..	201	36	1,042	1,754	
52	13	20	23	1	..	..	..	..	..	..	..	..	..	..	..	..	..	..	..	76	102	
60	24	25	17	..	..	..	..	3	..	..	..	..	..	..	..	..	..	..	..	76	117	
32	5	2	2	..	..	..	..	..	..	..	..	..	..	..	..	..	..	..	..	17	49	
22	20	27	33	1	..	..	..	..	..	..	..	..	..	..	..	..	..	..	..	39	46	
..	..	..	..	7	..	..	..	..	..	1	..	..	..	1	..	..	..	3	..	9	11	
..	..	..	..	..	..	10	5	..	..	..	..	..	..	..	..	..	..	..	..	5	2	
118	1	43	40	..	..	..	..	1	..	..	..	..	..	2	..	..	..	2	..	127	203	252
86	84	18	14	1	..	..	..	..	..	..	..	..	..	..	..	..	..	1	..	57	61	253
3	2	..	..	..	..	..	..	..	..	..	..	..	..	..	..	..	..	..	..	1	1	254
16	1	..	11	..	..	..	..	..	..	..	..	..	..	..	..	..	..	..	..	13	17	255
33	2	12	20	..	..	..	..	..	..	..	..	..	..	..	..	..	..	..	..	31	53	256
184	62	63	47	..	..	..	..	7	2	..	..	..	..	3	..	..	..	7	..	178	319	257
39	2	24	69	..	..	..	..	4	1	1	..	..	..	..	..	..	..	..	..	51	67	258

जनगणना का प्राथमिक सारांश

स्थानीय कोड नं.	गांव/वार्ड गणना ब्लाक का नाम	गांव का क्षेत्रफल एकड़ में नगर/वार्ड का वर्ग कि.मी.में	आबाद रिहायशी मकानों की संख्या	परिवारों की संख्या	गिने गये व्यक्तियों की कुल संख्या (बेघरबार और संस्थाओं में रहने वाले व्यक्तियों सहित)			अनुसूचित जातियां		अनुसूचित जन-जातियां		साक्षर एवं शिक्षित व्यक्ति		(I–IX) कुल काम करने वाले	
					व्यक्ति	पु.	स्त्री	पु.	स्त्री	पु.	स्त्री	पु.	स्त्री	पु.	स्त्री
1	2	3	4	5	6	7	8	9	10	11	12	13	14	15	16
259	जमुनी	260.86	21	28	155	66	89	..	..	..	..	7	..	39	48
	जमुनी		13	17	89	40	49	..	..	..	..	3	..	23	31
	नया खेड़ा		8	11	66	26	40	..	..	..	..	4	..	16	17
260	कैथी	700 91	38	44	234	120	114	25	21	..	..	31	6	65	41
261	करही	1,159.85	299	412	1,883	957	926	157	150	135	135	203	20	559	89
	करही		237	325	1,429	727	702	129	127	60	62	156	16	436	45
	मड़ैया		51	67	372	189	183	28	23	34	32	46	4	96	36
	बघौरा		11	20	82	41	41	..	..	41	41	1	..	27	8
262	कटिया	183.26	33	43	257	136	121	40	39	6	3	15	..	68	27
263	रामपुर	375.39	6	8	46	16	30	..	..	..	..	13	1	7	..
264	पैरोठी	238.30	12	13	95	49	46	12	16	..	..	24	..	35	9
265	मरदा	724.30	41	43	202	107	95	57	47	..	..	18	..	69	36
	मरदा		33	35	159	89	70	57	7	..	..	15	..	58	30
	पोसरो		8	8	43	18	25	..	..	..	..	3	..	11	6
266	छिरैहा	180.51	32	38	199	103	96	30	24	..	..	25	..	51	3
267	खतवार	133.64	26	2	199	105	94	..	..	105	94	..	..	61	29
268	तिघरा खुर्द	153.49	..	..	..	..	..	वीरान	..	..	..	..	..	..	..
269	बड़खेरा खुर्द	274.01	..	13	39	21	18	..	..	21	18	..	..	15	13
270	पड़रिया कलां	1,878.63	200	216	1,048	555	493	57	67	19	13	174	31	300	149
271	खारा	193.15	36	39	189	97	92	34	34	..	..	14	..	48	47
272	देवरी सरकार	1,087.57	96	118	581	289	292	70	62	112	107	54	..	172	122
	देवरी सरकार		57	77	384	186	198	70	62	9	13	54	..	107	69
	भुमिया टोला		39	41	197	103	94	..	..	103	94	..	..	65	53
273	उमरहट	661.20	75	86	434	219	215	69	70	..	..	43	6	119	44
274	सिंघासर	566.09	57	69	346	184	162	64	62	6	4	19	2	108	34
275	कमता	748.93	99	115	495	251	244	78	85	7	7	55	10	135	57
276	मैनहा	757.23	53	67	368	189	179	49	51	..	..	39	8	106	50
277	रामनगर	154.65	13	13	48	27	21	..	..	..	..	13	..	18	..
278	मुड़वारी	6,295.38	434	483	2,480	1,285	1,195	194	184	66	55	283	50	708	336
	मोटे की मड़इया		20	24	131	67	64	..	..	..	..	27	14	30	20
	मुड़वारी		341	375	1,843	941	902	171	156	13	14	225	35	531	267
	मड़ैया		36	43	285	153	132	23	28	..	..	17	1	75	40
	गर्रा		16	18	119	67	52	..	..	..	..	14	..	41	..
	बरघैया		21	23	102	57	45	..	..	53	41	..	..	31	9
279	कृष्णगढ़	3,152.57	373	382	1,887	938	949	171	184	5	4	197	34	525	225
280	सुनेही	2,002.54	123	123	485	257	228	70	66	109	110	40	4	138	67
281	जगदीशपुरा	935.10	87	95	481	246	235	41	33	107	107	34	4	133	82
282	तिलनी	240.04	40	42	209	104	105	35	36	..	..	35	4	67	26
283	उरदानी	983.24	68	70	345	177	168	52	64	9	7	30	4	116	73
284	कैमुरिया	2,593.89	22	25	68	35	33	4	4	26	27	3	1	28	25
285	मगरपुरा	4,341.39	50	52	312	177	135	96	82	..	..	4	1	122	46
286	झांझर	2,864.61	89	100	482	242	240	21	16	96	91	44	..	140	17

पवई तहसील

काम करने वाले																					
		II		III		IV		V(a)		V(b)		VI		VII		VIII		IX		X काम न करने वाले		
पु.	स्त्री	पु.	स्त्री	पु.	स्त्री	पु.	स्त्री	पु.	स्त्री	पु.	स्त्री	पु.	स्त्री	पु.	स्त्री	पु.	स्त्री	पु.	स्त्री	पु.	स्त्री	स्थानीय कोड नं.
17	18	19	20	21	22	23	24	25	26	27	28	29	30	31	32	33	34	35	36	37	38	1
29	2	10	46	..	..	..	..	..	..	..	..	..	..	..	..	..	..	..	..	27	41	259
17	2	6	29	..	..	..	..	..	..	..	..	..	..	..	..	..	..	..	..	17	18	
12	..	4	17	..	..	..	..	..	..	..	..	..	..	..	..	..	..	..	..	10	23	
41	18	18	19	1	..	..	..	2	4	..	..	..	..	1	..	..	..	3	..	55	73	260
363	4	159	82	3	..	..	..	24	2	..	..	..	..	1	..	..	..	9	1	398	837	261
307	4	99	38	3	..	..	..	18	2	..	..	..	..	..	..	..	..	8	1	291	657	
52	..	37	36	..	..	..	..	6	..	..	..	..	..	..	..	..	..	1	..	93	147	
4	..	23	8	..	..	..	..	..	..	..	..	..	..	..	..	..	..	..	..	14	33	
34	..	25	26	1	..	..	..	8	1	..	..	..	..	..	..	..	..	..	..	68	94	262
7	..	..	..	..	..	..	..	..	..	..	..	..	..	..	..	..	..	..	..	9	30	263
13	..	9	9	..	..	..	..	..	..	..	..	..	..	..	..	..	..	13	..	14	37	264
27	..	39	35	2	1	..	..	1	..	..	..	..	..	..	..	..	..	..	..	38	59	265
21	..	36	30	1	..	..	..	..	..	..	..	..	..	..	..	..	..	..	..	31	40	
6	..	3	5	1	1	..	..	1	..	..	..	..	..	..	..	..	..	..	..	7	19	
32	2	17	1	2	..	..	..	..	..	..	..	..	..	..	..	..	..	..	..	52	93	266
28	2	33	27	..	..	..	..	..	..	..	..	..	..	..	..	..	..	..	..	44	65	267
..	..	..	..	..	..	..	..	..	..	..	वीरान	..	..	..	..	..	..	..	..	..	..	268
7	1	8	12	..	..	..	..	..	..	..	..	..	..	..	..	..	..	..	..	6	5	269
179	12	58	133	6	..	..	..	28	2	3	..	..	..	9	1	2	..	15	1	255	344	270
30	6	18	41	..	..	..	..	..	..	..	..	..	..	..	..	..	..	..	..	49	45	271
65	5	103	114	..	..	..	..	3	3	..	..	..	..	..	..	..	..	1	1	117	170	272
65	5	38	61	..	..	..	..	3	3	..	..	..	..	..	..	..	..	1	..	79	129	
..	..	65	53	..	..	..	..	..	..	..	..	..	..	..	..	..	..	..	..	28	41	
77	8	35	36	4	..	..	..	1	..	..	..	..	..	1	..	..	..	1	..	100	171	273
65	3	35	31	..	..	..	..	6	..	..	..	..	..	..	..	..	..	2	..	76	128	274
75	7	50	49	4	..	..	..	2	..	..	..	..	..	..	..	..	..	4	1	116	187	275
71	11	24	39	2	..	..	..	7	..	..	..	..	..	..	..	..	..	2	..	83	129	276
17	..	1	..	..	..	..	..	..	..	..	..	..	..	..	..	..	..	..	..	9	21	277
499	134	132	179	18	6	..	..	32	13	6	..	..	..	4	1	..	..	17	3	577	859	278
29	2	1	18	..	..	..	..	..	..	..	..	..	..	..	..	..	..	..	..	37	44	
346	95	108	149	18	6	..	..	32	13	6	..	..	..	4	1	..	..	17	3	410	635	
71	37	4	3	..	..	..	..	..	..	..	..	..	..	..	..	..	..	..	..	78	92	
41	..	..	..	..	..	..	..	..	..	..	..	..	..	..	..	..	..	..	..	26	52	
12	..	19	9	..	..	..	..	..	..	..	..	.	..	..	..	..	..	..	..	26	36	
326	34	129	167	36	14	..	..	18	6	9	2	..	..	..	1	1	..	6	1	413	724	279
70	3	51	58	..	..	..	..	8	6	..	..	..	..	2	..	..	..	7	..	119	161	280
68	3	58	79	..	..	..	..	5	..	..	..	1	..	..	..	..	..	1	..	113	153	281
33	1	30	25	..	..	..	..	..	..	..	..	..	..	2	..	..	..	2	..	37	79	282
46	2	69	68	..	..	..	..	..	3	1	..	..	..	..	..	..	..	..	..	61	95	283
6	..	16	22	..	..	..	..	..	..	..	..	..	..	6	3	..	..	..	..	7	8	284
55	1	66	45	..	..	..	..	..	..	..	..	..	..	..	..	..	..	1	..	55	89	285
113	2	24	15	..	..	..	..	..	..	..	..	..	..	..	..	..	..	3	..	102	223	286

जनगणना का प्राथमिक सारांश

स्थानीय कोड नं.	गांव/वार्ड गणना ब्लाक का नाम	गांव का क्षेत्रफल एकड़ में नगर/वार्ड का वर्ग कि.मी.में	आवास रिहायशी मकानों की संख्या	परिवारों की संख्या	गिने गये व्यक्तियों की कुल संख्या (बेघरबार और संस्थाओं में रहने वाले व्यक्तियों सहित)			अनुसूचित जातियां		अनुसूचित जन-जातियां		साक्षर एवं शिक्षित व्यक्ति		(I-IX) कुल काम करने वाले	
					व्यक्ति	पु.	स्त्री	पु.	स्त्री	पु.	स्त्री	पु.	स्त्री	पु.	स्त्री
1	2	3	4	5	6	7	8	9	10	11	12	13	14	15	16
287	देवरी नचनौरा	3,982.45	29	33	180	90	90	2	2	84	79	3	..	59	54
288	धैरी	3,767.48	20	20	93	51	42	2	..	15	13	..	..	36	26
	धैरी		12	12	44	25	19	2	..	9	8	..	..	18	14
	खेंटा		8	8	49	26	23	..	..	6	5	..	..	18	12
289	सुर्रू	1,292.96	23	26	146	74	72	..	..	21	23	..	..	45	42
290	पिपरिया पोन	1,040.17	66	71	354	171	183	93	95	21	28	15	..	104	39
291	बिरसिंहपुर'	1,617.98	116	123	621	322	299	33	39	72	79	84	8	179	85
	बिरसिंहपुर		105	112	545	284	261	33	39	72	79	73	8	163	85
	दिवई		11	11	76	38	38	..	..	..	..	11	..	16	..
292	इंटाय	905.74	125	133	658	312	346	85	91	74	84	52	9	179	96
293	बराहो	1,098.48	51	61	303	164	139	14	15	19	21	25	..	94	26
294	सिमरा बहादुर	1,838.98	45	45	221	111	110	4	1	39	45	5	..	62	20
295	सुरधा	1,358.07	..	..	..	..	वीरान	..	..	..	..	..	..	..	..
296	चौपरा	1,332.54	6	6	28	12	16	..	..	12	16	..	..	6	1
297	कोंड़ा	758.12	14	14	55	27	28	..	..	27	28	..	..	18	3
298	सिंगड़ा	1,041.68	10	10	43	22	21	..	..	22	21	..	..	14	8
299	नारदपुर	1,937.89	34	34	211	111	100	..	..	109	95	5	..	72	8
300	सुनवारी	2,048.93	169	187	847	435	412	72	65	28	24	74	16	235	81
301	कुपना	1,043.10	129	150	667	342	325	70	67	13	13	74	10	203	31
302	बोदा	206.59	2	2	8	4	4	4	4	..	..	..	..	4	..
303	सगरा	1,243.80	170	189	972	511	461	202	179	..	..	64	9	294	37
304	मुरकुछ	951.48	81	93	458	220	238	50	56	99	103	25	..	131	76
305	अमुवा	362.37	7	12	71	36	35	26	30	..	..	4	..	15	12
306	घुडसार	576.52	3	3	15	8	7	..	..	7	5	..	..	6	2
307	भडार	1,712.95	10	10	60	32	28	..	..	24	21	3	2	25	12
308	बिकौरा	2,508.10	36	39	225	108	117	..	..	65	73	8	1	73	53
309	जैतुपुरा	256.04	19	32	182	95	87	8	5	87	82	24	1	59	28
310	बझौन	550.64	44	46	276	137	139	13	11	115	124	25	..	75	1
311	ककरी कछार	218.86	28	28	124	64	60	..	..	64	60	1	..	35	..
	ककरी		23	23	104	54	50	..	..	54	50	1	..	28	..
	कछार		5	5	20	10	10	..	..	10	10	..	..	7	..
312	कुटमी बंडोरा	328.66	30	45	151	82	69	..	..	77	64	1	..	39	1
	कुटमी		21	36	107	60	47	..	..	59	47	1	..	29	1
	बडोरा		9	9	44	22	22	..	..	18	17	..	..	10	..
313	हरदुवा	70. 4	25	28	128	63	65	..	..	33	45	4	..	39	4
314	खमरी	136.76	23	23	154	77	77	12	6	61	68	5	..	44	4
315	लिलवार	115.84	1	1	2	1	1	..	..	..	..	1	..	1	..
316	गुरजी	327.64	33	33	202	110	92	..	..	85	79	7	..	61	2
	गुरजी		14	14	103	53	50	..	..	52	50	7	..	30	2
	कखई		19	19	99	57	42	..	..	33	29	..	..	31	..
317	दिया	245.94	8	10	55	28	27	..	..	24	24	3	..	16	1
	दिया		4	6	21	11	10	..	..	7	7	2	..	7	1
	मधुर कलां		4	4	34	17	17	..	..	17	17	1	..	9	..
318	भितरी मुटमुरू	885.72	166	168	899	487	412	16	10	241	200	22	3	249	58

पवई तहसील

काम करने वाले																						
		II		III		IV		V(a)		V(b)		VI		VII		VIII		IX		X काम न करने वाले		
पु.	स्त्री	पु.	स्त्री	पु.	स्त्री	पु.	स्त्री	पु.	स्त्री	पु.	स्त्री	पु.	स्त्री	पु.	स्त्री	पु.	स्त्री	पु.	स्त्री	पु.	स्त्री	स्थानीय कोड नं.
17	18	19	20	21	22	23	24	25	26	27	28	29	30	31	32	33	34	35	36	37	38	1
44	1	15	53	..	..	..	..	..	..	..	..	..	..	..	..	..	..	..	..	31	36	287
18	5	18	21	..	..	..	..	..	..	..	..	..	..	..	..	..	..	..	..	15	16	288
10	4	8	10	..	..	..	..	..	..	..	..	..	..	..	..	..	..	..	..	7	5	
8	1	10	11	..	..	..	..	..	..	..	..	..	..	..	..	..	..	..	..	8	11	
29	42	16	..	..	..	..	..	..	..	..	..	..	..	..	..	..	..	..	..	29	30	289
64	6	35	27	..	..	..	..	4	6	..	..	..	..	..	..	..	..	1	..	67	144	290
89	6	76	79	3	..	..	..	1	..	..	..	..	..	..	..	1	..	9	..	143	214	291
73	6	76	79	3	..	..	..	1	..	..	..	..	..	..	..	1	..	9	..	121	176	
16	..	..	..	..	..	..	..	..	..	..	..	..	..	..	..	..	..	..	..	22	38	
102	5	61	76	..	..	..	..	15	15	..	..	..	..	..	..	..	..	1	..	133	250	292
67	1	27	25	..	..	..	..	..	..	..	..	..	..	..	..	..	..	..	..	70	113	293
44	..	18	20	..	..	..	..	..	..	..	..	..	..	..	..	..	..	..	..	49	90	294
..	.	..	..	..	..	..	..	..	..	..	वीरान	..	..	..	..	..	..	..	..	..	..	295
6	1	..	..	..	..	..	..	..	..	..	..	..	..	..	..	..	..	..	..	6	15	296
12	..	6	3	..	..	..	..	..	..	..	..	..	..	..	..	..	..	..	..	9	25	297
6	..	8	8	..	..	..	..	..	..	..	..	..	..	..	..	..	..	..	..	8	13	298
57	1	15	7	..	..	..	..	..	..	..	..	..	..	..	..	..	..	..	..	39	92	299
165	9	43	72	..	..	..	..	15	..	..	..	..	..	..	..	..	..	12	..	200	331	300
167	13	28	18	..	..	..	..	4	..	..	..	..	..	3	..	..	..	1	..	139	294	301
4	..	..	..	..	..	..	..	..	..	..	..	..	..	..	..	..	..	..	..	..	4	302
226	2	46	35	1	..	..	..	11	..	2	..	..	..	2	..	..	..	6	..	217	424	303
68	22	41	36	1	..	..	..	19	18	..	..	..	..	..	..	..	..	2	..	89	162	304
15	12	..	..	..	..	..	..	..	..	..	..	..	..	..	..	..	..	..	..	21	23	305
6	2	..	..	..	..	..	..	..	..	..	..	..	..	..	..	..	..	..	..	2	5	306
14	3	11	9	..	..	..	..	..	..	..	..	..	..	..	..	..	..	..	..	7	16	307
39	22	34	31	..	..	..	..	..	..	..	..	..	..	..	..	..	..	..	..	35	64	308
40	7	15	19	..	..	..	..	..	..	..	..	..	..	3	2	..	..	1	..	36	59	309
59	..	11	1	3	..	..	..	1	..	..	..	..	..	..	..	..	..	1	..	62	138	310
34	..	1	..	..	..	..	..	..	..	..	..	..	..	..	..	..	..	..	..	29	60	311
26	..	..	..	..	..	..	..	..	..	..	..	..	..	..	..	..	..	..	..	26	50	
6	..	1	..	..	..	..	..	..	..	..	..	..	..	..	..	..	..	..	..	3	10	
25	1	..	..	2	..	..	..	..	..	..	..	..	..	12	..	..	..	..	..	43	68	312
15	1	..	..	2	..	..	..	..	..	..	..	..	..	12	..	..	..	..	..	31	46	
10	..	..	..	..	..	..	..	..	..	..	..	..	..	..	..	..	..	..	..	12	22	
19	..	17	4	..	..	..	..	..	..	..	..	3	..	..	..	..	..	..	..	24	61	313
40	4	..	..	..	..	..	..	3	..	..	..	..	..	..	..	..	..	1	..	33	73	314
1	..	..	..	..	..	..	..	..	..	..	..	..	..	..	..	..	..	..	..	..	1	315
49	1	11	1	..	..	1	..	..	..	..	..	..	..	..	..	..	..	..	..	49	90	316
29	1	..	1	..	..	1	..	..	..	..	..	..	..	..	..	..	..	..	..	23	48	
20	..	11	..	..	..	..	..	..	..	..	..	..	..	..	..	..	..	..	..	26	42	
14	1	..	..	..	..	..	..	..	..	..	..	2	..	..	..	..	..	..	..	12	26	317
5	1	..	..	..	..	..	..	..	..	..	..	2	..	..	..	..	..	..	..	4	9	
9	..	..	..	..	..	..	..	..	..	..	..	..	..	..	..	..	..	..	..	8	17	
137	1	109	57	..	..	..	..	2	..	1	..	..	..	..	..	..	..	..	..	238	354	318

जनगणना का प्राथमिक सारांश

स्थानीय कोड नं.	गांव/वार्ड गणना ब्लाक का नाम	गांव का क्षेत्रफल एकड़ में नगर/वार्ड का वर्ग कि.मी.में	आबाद रिहायशी मकानों की संख्या	परिवारों की संख्या	गिने गये व्यक्तियों की कुल संख्या (बेघरबार और संस्थाओं में रहने वाले व्यक्तियों सहित)			अनुसूचित जातियां		अनुसूचित जन-जातियां		साक्षर एवं शिक्षित व्यक्ति		(I–IX) कुल काम करने वाले	
					व्यक्ति	पु.	स्त्री	पु.	स्त्री	पु.	स्त्री	पु.	स्त्री	पु.	स्त्री
1	2	3	4	5	6	7	8	9	10	11	12	13	14	15	16
	भितरी मुटमुरू		128	130	716	385	331	16	10	139	119	22	3	198	54
	सिमरदा		38	38	183	102	81	..	..	102	81	..	..	51	4
319	घुटेही	156.08	68	78	345	173	172	..	..	109	121	25	3	103	65
320	सोनई	90.16	6	8	35	17	18	..	..	17	18	..	..	9	..
321	बीजादुह खिलसारी	558.66	24	26	136	75	61	..	..	57	43	1	..	39	2
322	बिरवाही	194.78	28	33	134	75	59	..	..	66	55	4	..	45	14
	बिरवाही		16	20	74	37	37	..	..	36	37	1	..	25	9
	बौलिया		12	13	60	38	22	..	..	30	18	3	..	20	5
323	मगरदा	243.46	12	14	77	37	40	9	12	28	28	1	..	22	..
324	गुबरदा	185.24	8	12	38	19	19	..	..	19	19	3	..	14	1
325	सकतरा	758.88	27	28	141	77	64	..	..	62	48	8	..	48	11
326	जनपुरा	229.50	13	20	77	41	36	9	9	..	..	6	..	22	1
327	जूड़ा	112.10	22	22	124	65	59	13	13	48	41	2	..	37	20
	जूड़ा		..	..	..	.. वीरान ..		..	..	..	..	..	..	..	..
	पपरहा		9	9	26	13	13	13	13	..	..	..	..	8	9
	मड़ैया		13	13	98	52	46	..	..	48	41	2	..	29	11
328	फुदवानी	37.38	..	..	..	.. वीरान ..		..	..	..	..	..	..	..	..
329	अमरई खुर्द	115.18	..	..	..	.. वीरान ..		..	..	..	..	..	..	..	..
330	कल्दा	1,126.17	119	121	588	299	289	43	54	159	149	54	2	169	46
331	नयागांव	511.40	34	35	165	84	81	..	..	64	59	8	..	46	14
332	खमरिया बड़ी	438.32	15	15	109	54	55	..	..	54	55	6	..	32	..
333	सनकुटी पिपरिया	159.80	23	23	114	59	55	59	55	..	..	..	..	38	5
334	अमरई कलां	162.94	8	8	40	18	22	4	7	10	14	2	..	12	..
335	आमाझोर	71.24	12	13	63	35	28	..	..	35	28	3	..	17	2
336	मुहली धरमपुरा	1,085.45	48	51	349	178	171	10	6	168	165	1	..	103	44
337	पोंडी कलां	331.80	66	70	338	182	156	..	..	140	123	41	..	111	47
	पौडी कलां		13	13	63	29	34	..	..	22	26	4	..	16	16
	जैतपुरा		53	57	275	153	122	..	..	118	97	37	..	95	31
338	टीकुलपोंडी	288.30	33	45	231	124	107	1	2	123	105	12	..	50	3
339	बरहा टोला	53.02	6	11	57	27	30	..	..	27	30	12	3	17	1
340	भमका	220.76	17	18	83	47	36	..	..	14	12	3	..	21	1
341	मैनहा	111.78	28	44	176	88	88	..	..	82	84	12	1	44	3
342	रामपुर	67.00	17	21	96	53	43	..	..	51	40	1	1	23	3
343	घौरवान	370.90	6	7	27	9	18	1	4	8	14	..	..	7	4
344	रुहनिया	131.14	23	25	138	73	65	13	16	54	49	6	..	39	3
345	पिपरिया पठार	163.62	10	18	80	53	27	..	..	50	27	5	..	24	..
346	खमरिया बारहो	1,385.99	1	3	5	4	1	..	..	4	1	..	..	3	..
347	दरबई	29.54	7	16	77	38	39	..	..	21	23	5	1	26	12
348	कुसमी	621.85	15	18	75	41	34	..	..	41	34	4	..	21	2
349	कुटरहिया	182.92	..	..	..	.. वीरान ..		..	..	..	..	..	..	..	..
350	सिहगुवां बारहो	969.70	30	30	156	81	75	11	9	48	46	9	..	54	1
351	बैजाई	904.29	21	29	148	82	66	..	..	37	34	5	..	41	19
352	भोपार	721.57	32	55	183	94	89	..	..	87	85	10	..	57	37
353	छतौल	142.82	25	45	148	79	69	..	..	61	50	12	..	45	34

पवई तहसील

काम करने वाले																						
I		II		III		IV		V(a)		V(b)		VI		VII		VIII		IX		X काम न करने वाले		
पु.	स्त्री	पु.	स्त्री	पु.	स्त्री	पु.	स्त्री	पु.	स्त्री	पु.	स्त्री	पु.	स्त्री	पु.	स्त्री	पु.	स्त्री	पु.	स्त्री	पु.	स्त्री	स्थानीय कोड नं.
17	18	19	20	21	22	23	24	25	26	27	28	29	30	31	32	33	34	35	36	37	38	1
117	..	78	54	..	..	..	..	2	..	1	..	..	..	..	..	..	..	..	..	187	277	
20	1	31	3	..	..	..	..	..	..	..	..	..	..	..	..	..	..	..	..	51	77	
42	..	60	65	1	..	..	..	..	..	..	..	..	..	..	..	..	..	..	..	70	107	319
9	..	..	..	..	..	..	..	..	..	..	..	..	..	..	..	..	..	..	..	8	18	320
37	1	2	1	..	..	..	..	..	..	..	..	..	..	..	..	..	..	..	..	36	59	321
29	1	10	13	4	..	..	..	..	..	..	..	..	..	..	..	..	..	2	..	30	45	322
23	1	1	8	..	..	..	..	..	..	..	..	..	..	..	..	..	..	1	..	12	28	
6	..	9	5	4	..	..	..	..	..	..	..	..	..	..	..	..	..	1	..	18	17	
21	..	1	..	..	..	..	..	..	..	..	..	..	..	..	..	..	..	..	..	15	40	323
14	1	..	..	..	..	..	..	..	..	..	..	..	..	..	..	..	..	..	..	5	18	324
28	1	17	10	..	..	..	..	..	..	..	..	..	..	3	..	..	..	..	..	29	53	325
22	..	..	1	..	..	..	..	..	..	..	..	..	..	..	..	..	..	..	..	19	35	326
24	..	12	18	..	..	..	..	1	2	..	..	..	..	..	..	..	..	..	..	28	39	327
..	..	..	..	..	..	..	..	..	..	वीरान	..	..	..	..	..	..	..	..	..	..	..	
..	..	7	7	..	..	..	..	1	2	..	..	..	..	..	..	..	..	..	..	5	4	
24	..	5	11	..	..	..	..	..	..	..	..	..	..	..	..	..	..	..	..	23	35	
..	..	..	..	..	..	..	..	..	..	वीरान	..	..	..	..	..	..	..	..	..	..	..	328
..	..	..	..	..	..	..	..	..	..	वीरान	..	..	..	..	..	..	..	..	..	..	..	329
111	10	32	30	6	1	..	..	7	5	..	..	..	..	..	..	1	..	12	..	130	243	330
38	3	8	11	..	..	..	..	..	..	..	..	..	..	..	..	..	..	..	..	38	67	331
32	..	..	..	..	..	..	..	..	..	..	..	..	..	..	..	..	..	..	..	22	55	332
26	..	11	5	..	..	..	..	..	..	..	..	..	..	..	..	..	..	1	..	21	50	333
4	..	7	..	1	..	..	..	..	..	..	..	..	..	..	..	..	..	..	..	6	22	334
17	..	..	2	..	..	..	..	..	..	..	..	..	..	..	..	..	..	..	..	18	26	335
83	9	3	28	6	..	..	..	5	4	..	..	..	..	..	..	..	..	6	3	75	127	336
63	2	44	45	4	..	..	..	..	..	..	..	..	..	..	..	..	..	..	..	71	109	337
4	..	12	16	..	..	..	..	..	..	..	..	..	..	..	..	..	..	..	..	13	18	
59	2	32	29	4	..	..	..	..	..	..	..	..	..	..	..	..	..	..	..	58	91	
11	..	38	3	..	..	..	..	..	..	..	..	..	..	..	..	..	..	1	..	74	104	338
12	..	4	1	..	..	..	..	..	..	..	..	..	..	..	..	..	..	1	..	10	29	339
12	..	9	1	..	..	..	..	..	..	..	..	..	..	..	..	..	..	..	..	26	35	340
21	..	21	3	..	..	..	..	..	..	..	..	..	..	..	..	..	..	2	..	44	85	341
18	1	3	2	1	..	..	..	1	..	..	..	..	..	..	..	..	..	..	..	30	40	342
2	..	4	4	..	..	..	..	1	..	..	..	..	..	..	..	..	..	..	..	2	14	343
31	2	2	1	..	..	..	..	6	..	..	..	..	..	..	..	..	..	..	..	34	62	344
14	..	7	..	..	..	..	..	..	..	..	..	..	..	..	..	..	..	3	..	29	27	345
2	..	1	..	..	..	..	..	..	..	..	..	..	..	..	..	..	..	..	..	1	1	346
4	..	12	4	..	..	..	..	10	..	..	8	..	..	..	..	..	..	..	..	12	27	347
18	..	3	2	..	..	..	..	..	..	..	..	..	..	..	..	..	..	..	..	20	32	348
..	..	..	..	..	..	..	..	..	..	वीरान	..	..	..	..	..	..	..	..	..	..	..	349
51	1	..	..	1	..	..	..	..	..	..	..	..	..	..	..	..	..	2	..	27	74	350
22	..	18	12	1	4	..	..	..	3	..	..	..	..	..	..	..	..	..	..	41	47	351
15	..	30	12	1	..	..	..	9	23	..	1	..	..	..	1	..	..	2	..	37	52	352
13	..	14	17	5	3	..	..	10	14	3	..	..	..	..	..	..	..	..	..	34	35	353

जनगणना का प्राथमिक सारांश

स्थानीय कोड नं.	गांव/वार्ड गणना ब्लाक का नाम	गांव का क्षेत्रफल एकड़ में नगर/वार्ड का वर्ग कि.मी.में	आबाद रिहायशी मकानों की संख्या	परिवारों की संख्या	गिने गये व्यक्तियों की कुल संख्या (बेघरबार और संस्थाओं में रहने वाले व्यक्तियों सहित)			अनुसूचित जातियां		अनुसूचित जन-जातियां		साक्षर एवं शिक्षित व्यक्ति		(I–IX) कुल काम करने वाले	
					व्यक्ति	पु.	स्त्री	पु.	स्त्री	पु.	स्त्री	पु.	स्त्री	पु.	स्त्री
1	2	3	4	5	6	7	8	9	10	11	12	13	14	15	16
354	मोहारी	724.70	11	11	61	27	34	..	1	21	25	..	..	21	1
355	हरदुवा	1,100.61	..	..	..	..	..	वीरान	..	..	..	..	..	..	..
356	कुम्हेड़न	1,404.90	..	..	..	..	..	वीरान	..	..	..	..	..	..	..
357	देवरी	96.50	..	..	..	..	..	वीरान	..	..	..	..	..	..	..
358	बोदा	261.15	1	1	3	1	2	..	..	1	2	..	..	1	..
359	बसौरा	5,835.59	15	16	78	37	41	..	..	32	37	3	1	27	4
360	डुगरिया	1,017.25	..	..	..	..	..	वीरान	..	..	..	..	..	..	..
361	सर्रा	343.82	71	71	314	162	152	25	28	76	53	1	..	91	3
362	राछापार	370.15	5	5	18	10	8	..	..	10	8	..	..	8	..
363	झिरियाडीलनसिंह	1,828.38	3	4	15	9	6	..	..	9	6	1	..	7	3
364	श्यामगिरि	3,817.06	37	44	210	115	95	19	18	94	77	96	..	64	18
365	कुटमी खुर्द	85.02	11	19	92	52	40	..	..	52	40	15	..	28	10
366	महुवा डोल	367.26	37	40	192	96	96	..	..	96	96	..	..	57	3
	महुवा डोल		29	32	150	80	70	..	..	80	70	..	..	47	3
	पतोरा		8	8	42	16	26	..	..	16	26	..	..	10	..
367	चितहरी	1,984.29	..	..	..	..	..	वीरान	..	..	..	..	..	..	..
368	कुटरहिया	63.06	..	..	..	..	..	वीरान	..	..	..	..	..	..	..
369	बंजारी	293.31	25	34	194	90	104	..	..	76	92	18	..	50	7
370	सारंगपुर	2,074.46	94	116	524	277	247	40	50	107	99	57	5	169	58
	सारंगपुर		69	85	376	202	174	40	50	73	68	39	5	125	41
	बाकी		7	8	39	19	20	..	..	..	..	8	..	12	2
	मेदरा		18	23	109	56	53	..	..	34	31	10	..	32	15
371	जमड़ा	5,707.47	49	52	283	150	133	9	5	74	67	6	..	97	15
372	झिरिया हरचन्द	2,166.71	37	38	210	108	102	..	..	41	49	7	..	63	3
	झिरिया हरचन्द		23	23	127	67	60	..	..	29	36	6	..	40	2
	चिहकना		14	15	83	41	42	..	..	12	13	1	..	23	1
373	सलैया समारी	5,748.33	54	64	307	162	145	31	39	40	27	11	..	96	31
374	धौना	1,870.15	14	19	123	62	61	..	..	23	20	7	..	32	4
375	ताला	2,283.35	111	111	500	253	247	81	90	95	91	40	4	131	22
376	जुरसिंह	4,264.71	39	39	234	116	118	..	..	71	70	13	..	54	9
377	डोंडा	2,542.37	8	8	39	16	23	..	..	16	23	1	..	8	4
378	मझगवां (हल्का देवरी)	3,024.26	50	54	259	126	133	..	..	91	107	6	..	75	39
	मझगवां		42	46	215	104	111	..	..	74	89	5	..	65	37
	झलारहा		8	8	44	22	22	...	..	17	18	1	..	10	2
379	सर्रा खेड़ा	1,990.23	17	17	116	58	58	..	..	58	58	2	..	35	6
380	देवरा कला	6,235.57	113	114	607	304	303	29	29	110	108	92	6	186	62
	देवरा कलां		97	98	525	262	263	29	29	73	72	84	6	162	56
	पिपरिया		16	16	82	42	40	..	..	37	36	8	..	24	6
381	मरहा	8,293.80	40	41	201	91	110	..	..	77	96	7	..	52	4
382	धौवापुरा	2,872.63	62	62	361	184	177	33	25	41	47	12	..	89	5
	धौवापुरा		37	37	231	113	118	4	7	2	5	7	..	53	1
	सहपुरा		25	25	130	71	59	29	18	39	42	5	..	36	4
383	बिहरिया	424.69	34	34	219	115	104	..	..	115	104	5	..	57	2
384	दुर्जनपुरा	379.54	..	..	..	..	..	वीरान	..	..	..	..	..	..	..

काम करने वाले																						
I		II		III		IV		V(a)		V(b)		VI		VII		VIII		IX		X काम न करने वाले		
पु.	स्त्री	पु.	स्त्री	पु.	स्त्री	पु.	स्त्री	पु.	स्त्री	पु.	स्त्री	पु.	स्त्री	पु.	स्त्री	पु.	स्त्री	पु.	स्त्री	पु.	स्त्री	स्थानीय कोड नं.
17	18	19	20	21	22	23	24	25	26	27	28	29	30	31	32	33	34	35	36	37	38	1
19	1	2	..	..	..	..	..	..	..	..	..	..	..	..	..	..	..	..	..	6	33	354
..	..	..	..	..	..	..	..	..	..	..	वीरान	..	..	..	..	..	.	..	..	..	..	355
..	..	..	..	..	..	..	..	..	..	..	वीरान	..	..	..	..	..	..	..	..	..	..	356
..	..	..	..	..	..	..	..	..	..	..	वीरान	..	..	..	..	..	..	..	..	..	..	357
1	..	..	..	..	..	..	..	..	..	..	..	..	..	..	..	..	..	..	..	..	2	358
24	1	1	3	2	..	..	..	..	..	..	..	..	..	..	..	..	..	..	..	10	37	359
..	..	..	..	..	..	..	..	..	..	..	वीरान	..	..	..	..	..	..	..	..	..	..	360
32	..	52	3	..	..	..	..	6	..	..	..	..	..	..	..	..	..	1	..	71	149	361
1	..	7	..	..	..	..	..	..	..	..	..	..	..	..	..	..	..	..	..	2	8	362
5	2	2	1	..	..	..	..	..	..	..	..	..	..	..	..	..	..	..	..	2	3	363
31	5	22	8	2	..	..	..	8	5	..	..	..	..	..	..	..	..	1	..	51	77	364
22	8	3	2	..	..	..	..	..	..	..	..	..	..	..	..	..	..	3	..	24	30	365
22	..	32	3	..	..	..	..	..	..	..	..	..	..	2	..	..	..	1	..	39	93	366
12	..	32	3	..	..	..	..	..	..	..	..	..	..	2	..	..	..	1	..	33	67	
10	..	..	..	..	..	..	..	..	..	..	..	..	..	..	..	..	..	..	..	6	26	
..	..	..	..	..	..	..	..	..	..	..	वीरान	..	..	..	..	..	..	..	..	..	..	367
..	..	..	..	..	..	..	..	..	..	..	वीरान	..	..	..	..	..	..	..	..	..	..	368
44	2	..	1	2	..	..	..	..	..	4	4	..	..	..	..	..	..	..	..	40	97	369
112	11	49	46	3	..	..	..	2	1	..	..	..	..	2	..	..	..	1	..	108	189	370
77	3	41	37	3	..	..	..	2	1	..	..	..	..	2	..	..	..	..	..	77	133	
11	2	..	..	..	..	..	..	..	..	..	..	..	..	..	..	..	..	1	..	7	18	
24	6	8	9	..	..	..	..	..	..	..	..	..	..	..	..	..	..	..	..	24	38	
55	..	40	15	1	..	..	..	..	..	..	..	..	..	..	..	..	..	1	..	53	118	371
28	1	35	2	..	..	..	..	..	..	..	..	..	..	..	..	..	..	..	..	45	99	372
16	1	24	1	..	..	..	..	..	..	..	..	..	..	..	..	..	..	..	..	27	58	
12	..	11	1	..	..	..	..	..	..	..	..	..	..	..	..	..	..	..	..	18	41	
67	3	21	21	..	..	..	..	6	7	1	..	..	..	..	..	..	..	1	..	66	114	373
21	..	10	4	..	..	..	..	..	..	..	..	..	..	..	..	...	..	1	..	30	57	374
106	7	11	10	2	..	..	..	6	5	..	..	..	..	1	..	..	..	5	..	122	225	375
46	4	7	5	1	..	..	..	..	..	..	..	..	..	..	..	..	..	..	..	62	109	376
8	1	..	3	..	..	..	..	..	..	..	..	..	..	..	..	..	..	..	..	8	19	377
44	4	31	35	..	..	..	..	..	..	..	..	..	..	..	..	..	..	..	..	51	94	378
37	4	28	33	..	..	..	..	..	..	..	..	..	..	..	..	..	..	..	..	39	74	
7	..	3	2	..	..	..	..	..	..	..	..	..	..	..	..	..	..	..	..	12	20	
25	..	10	6	..	..	..	..	..	..	..	..	..	..	..	..	..	..	...	..	23	52	379
119	41	36	18	19	..	..	..	11	3	..	..	..	..	..	..	..	..	1	..	118	241	380
99	37	34	16	17	..	..	..	11	3	..	..	..	..	..	..	..	..	1	..	100	207	
20	4	2	2	2	..	..	..	..	..	..	..	..	..	..	..	..	..	..	..	18	34	
51	3	..	1	1	..	..	..	..	...	..	..	..	..	..	..	..	..	..	..	39	106	381
88	4	..	1	..	..	..	..	..	..	..	..	..	..	..	..	..	..	1	..	95	172	382
52	..	..	1	..	..	..	..	..	..	..	..	..	..	..	..	..	..	1	..	60	117	
36	4	..	..	..	..	..	..	..	..	..	..	..	..	..	..	..	..	..	..	35	55	
55	2	2	..	..	..	..	..	..	..	..	..	..	..	..	..	..	..	..	..	58	102	383
..	..	..	..	..	..	..	..	..	..	..	वीरान	..	..	..	..	..	..	..	..	..	..	384

जनगणना का प्राथमिक सारांश

स्थानीय कोड नं.	गांव/वार्ड गणना ब्लाक का नाम	गांव का क्षेत्रफल एकड़ में नगर/वार्ड का वर्ग कि.मी.में	आबाद रिहायशी मकानों की संख्या	परिवारों की संख्या	गिने गये व्यक्तियों की कुल संख्या (बेघरबार और संस्थाओं में रहने वाले व्यक्तियों सहित)			अनुसूचित जातियां		अनुसूचित जन-जातियां		साक्षर एवं शिक्षित व्यक्ति		(I–IX) कुल काम करने वाले	
					व्यक्ति	पु.	स्त्री	पु.	स्त्री	पु.	स्त्री	पु.	स्त्री	पु.	स्त्री
1	2	3	4	5	6	7	8	9	10	11	12	13	14	15	16
385	नुनागर	1,050.54	117	140	616	321	295	52	49	10	8	68	4	187	18
	नुनागर		90	113	498	260	238	49	48	5	3	68	4	152	18
	खिरवाड़		27	27	118	61	57	3	1	5	5	..	..	35	..
386	सहवा खेड़ा	3,751.25	40	46	223	108	115	11	13	44	43	12	7	62	3
	महुवा खेड़ा		28	33	155	76	79	11	13	12	7	12	7	43	2
	नया खेड़ा		8	9	54	27	27	..	..	27	27	..	..	14	..
	कोंडन		4	4	14	5	9	..	..	5	9	..	..	5	1
387	कुनिया	1,863.13	15	22	101	55	46	..	..	53	44	5	..	33	2
388	रुहनिया	1,422.43	100	138	667	361	306	70	79	7	4	67	6	196	1
389	रमगढ़ा	3,149.29	70	85	412	204	208	49	49	27	32	29	2	106	6
390	उमरिया ग्यावर	5,309.44	46	55	315	163	152	23	26	80	65	4	..	91	4
	उमरिया ग्यावर		24	28	188	102	86	23	26	50	37	4	..	59	2
	देईघर		6	8	41	20	21	..	..	20	21	..	..	11	1
	जनगना		16	19	86	41	45	..	..	10	7	..	..	21	1
391	सलैया	1,994.84	..	..	..	..	..	वीरान	..	..	..	..	..	..	..
392	बिसानी	3,849.02	337	395	1,865	974	891	114	123	204	172	335	82	533	71
393	शाहपुरा कलां	3,854.71	115	116	524	276	248	32	28	82	81	62	10	167	14
	शाहपुरा कलां		98	99	453	238	215	32	28	52	54	60	10	146	11
	पडाहा		17	17	71	38	33	..	..	30	27	2	..	21	3
394	शाहपुरा खुर्द	3,831.59	64	64	325	170	155	31	36	46	30	14	..	105	17
	शाहपुरा खुर्द		56	56	281	146	135	31	36	46	30	14	..	90	17
	करहो		8	8	44	24	20	..	..	..	..	..	..	15	..
395	सतधारा	3,379.03	80	80	397	189	208	..	..	99	106	16	..	111	13
	सतधारा		55	55	269	125	144	..	..	60	59	8	..	74	6
	रामपुर		25	25	128	64	64	..	..	39	47	8	..	37	7
396	सिजहटी	2,657.67	32	36	210	112	98	..	..	71	68	24	3	59	2
397	कठई	1,840.45	14	16	127	53	74	..	..	53	74	5	..	32	3
398	कन्धेली	1,211.82	19	22	142	71	71	..	..	67	68	10	..	42	..
399	टिकरिया	4,431.02	153	190	838	426	412	145	146	28	29	92	9	239	31
400	खरमोरा	961.11	43	52	235	121	114	..	..	32	31	20	..	63	47
401	अमुवा	404.47	31	33	207	103	104	..	..	56	59	23	1	59	47
402	इमलिया	2,000.72	75	86	429	227	202	35	38	38	33	32	..	130	4
403	झिरमिला करियापानी	1,921.05	59	74	345	168	177	56	74	5	4	19	..	106	..
404	ढेसाई	2,435.06	77	96	478	252	226	25	29	48	41	55	2	137	7
405	बुधरोड	1,357.60	51	62	323	177	146	4	2	47	33	56	..	97	7
406	रैगवां (हल्का शाहनगर)	1,817.72	93	116	422	208	214	63	73	44	38	45	6	116	17
407	पगरा सुरभुम	1,169.46	2	2	11	5	6	..	..	..	..	..	..	3	..
408	पिपरिया रघुनाथ	1,635.48	36	39	189	90	99	31	29	12	8	35	6	58	4
409	सुनपुरा	3,379.83	29	33	136	77	59	..	..	21	20	10	..	46	2
	सुनपुरा		28	32	135	76	59	..	..	21	20	10	..	45	2
	बगहा		1	1	1	1	..	..	..	..	..	..	..	1	..
410	खर्रा	885.17	34	36	174	81	93	19	18	9	10	21	3	42	9
411	परासी	1,406.19	33	37	225	109	116	5	4	63	69	27	9	69	9
412	चोरा	2,079.81	12	12	72	36	36	..	..	7	10	2	..	17	1

काम करने वाले																					
I		II		III		IV		V(a)		V(b)		VI		VII		VIII		IX		X काम न करने वाले		स्थानीय कोड नं.
पु.	स्त्री	पु.	स्त्री	पु.	स्त्री	पु.	स्त्री	पु.	स्त्री	पु.	स्त्री	पु.	स्त्री	पु.	स्त्री	पु.	स्त्री	पु.	स्त्री	पु.	स्त्री	
17	18	19	20	21	22	23	24	25	26	27	28	29	30	31	32	33	34	35	36	37	38	1
157	11	23	5	3	..	..	..	2	2	..	..	..	..	..	..	..	..	2	..	134	277	385
127	11	19	5	3	..	..	..	1	2	..	..	..	..	..	..	..	..	2	..	108	220	
30	..	4	..	..	..	..	..	1	..	..	..	..	..	..	..	..	..	..	..	26	57	
57	3	5	..	..	..	..	..	..	..	..	..	..	..	..	..	..	..	..	..	46	112	386
38	2	5	..	..	..	..	..	..	..	..	..	..	..	..	..	..	..	..	..	33	77	
14	..	..	..	..	..	..	..	..	..	..	..	..	..	..	..	..	..	..	..	13	27	
5	1	..	..	..	..	..	..	..	..	..	..	..	..	..	..	..	..	..	..	..	९	
32	2	1	..	..	..	..	..	..	..	..	..	..	..	..	..	..	..	..	..	22	44	387
156	..	35	1	2	..	..	..	1	..	..	..	..	..	..	..	..	..	2	..	165	305	388
103	6	2	..	..	..	..	..	..	..	..	..	..	..	..	..	..	..	1	..	98	202	389
90	3	..	1	1	..	..	..	..	..	..	..	..	..	..	..	..	..	..	..	72	148	390
59	2	..	..	..	..	..	..	..	..	..	..	..	..	..	..	..	..	..	..	43	84	
11	1	..	..	..	..	..	..	..	..	..	..	..	..	..	..	..	..	..	..	9	20	
20	..	..	1	1	..	..	..	..	..	..	..	..	..	..	..	..	..	..	..	20	44	
..	..	..	..	..	..	..	..	..	..	वीरान	..	..	..	..	..	..	..	..	..	..	..	391
359	14	88	52	9	1	..	..	22	1	1	..	..	..	9	..	2	..	43	3	441	820	392
98	3	53	11	5	..	..	..	6	..	..	..	..	..	1	..	..	..	4	..	109	234	393
85	3	46	8	4	..	..	..	6	..	..	..	..	..	1	..	..	..	4	..	92	204	
13	..	7	3	1	..	..	..	..	..	..	..	..	..	..	..	..	..	..	..	17	30	
80	4	4	1	..	..	..	..	21	12	..	..	..	..	..	..	..	..	..	..	65	138	394
65	4	4	1	..	..	..	..	21	12	..	..	..	..	..	..	..	..	..	..	56	118	
15	..	..	..	..	..	..	..	..	..	..	..	..	..	..	..	..	..	..	..	9	20	
91	3	14	10	..	..	..	..	..	..	6	..	..	..	..	..	..	..	..	..	78	195	395
62	2	6	4	..	..	..	..	..	..	6	..	..	..	..	..	..	..	..	..	51	138	
29	1	8	6	..	..	..	..	..	..	..	..	..	..	..	..	..	..	..	..	27	57	
57	2	2	..	..	..	..	..	..	..	..	..	..	..	..	..	..	..	..	..	53	96	396
31	2	1	1	..	..	..	..	..	..	..	..	..	..	..	..	..	..	..	..	21	71	397
42	..	..	..	..	..	..	..	..	..	..	..	..	..	..	..	..	..	..	..	29	71	398
173	6	40	20	4	..	..	:	4	..	..	..	..	..	11	2	1	..	6	3	187	381	399
58	47	2	..	1	..	..	..	2	..	..	..	..	..	..	..	..	..	..	..	58	67	400
58	47	..	..	..	..	..	..	..	..	..	..	..	..	..	..	..	..	1	..	44	57	401
103	..	18	4	2	..	..	..	1	..	3	..	..	..	..	..	..	..	3	..	97	198	402
87	..	10	..	2	..	..	..	1	..	1	..	..	..	1	..	..	..	4	..	62	177	403
106	3	19	3	5	..	..	..	4	1	..	..	..	..	1	..	..	..	2	..	115	219	404
82	4	1	..	..	..	..	..	8	3	..	..	..	..	1	..	..	..	5	..	80	139	405
85	2	22	15	2	..	..	..	3	..	..	..	..	..	1	..	..	..	3	..	92	197	406
3	..	..	..	..	..	..	..	..	..	..	..	..	..	..	..	..	..	..	..	2	6	407
44	4	8	..	3	..	..	..	2	..	..	..	..	..	1	..	..	..	..	..	32	95	408
30	1	9	1	1	..	..	..	..	..	..	..	..	..	..	..	..	..	6	..	31	57	409
29	1	9	1	1	..	..	..	..	..	..	..	..	..	..	..	..	..	6	..	31	57	
1	..	..	..	..	..	..	..	..	..	..	..	..	..	..	..	..	..	..	..	..	..	
30	2	12	7	..	..	..	..	..	..	..	..	..	..	..	..	..	..	..	..	39	84	410
51	1	14	8	2	..	..	..	..	..	..	..	..	..	..	..	..	..	2	..	40	107	411
16	1	1	..	..	..	..	..	..	..	..	..	..	..	..	..	..	..	..	..	19	35	412

जनगणना का प्राथमिक सारांश

स्थानीय कोड नं.	गांव/वार्ड गणना ब्लाक का नाम	गांव का क्षेत्रफल एकड़ में नगर/वार्ड का वर्ग कि.मी.में	आबाद रिहायशी मकानों की संख्या	परिवारों की संख्या	गिने गये व्यक्तियों की कुल संख्या (बेघरबार और संस्थाओं में रहने वाले व्यक्तियों सहित)			अनुसूचित जातियां		अनुसूचित जन-जातियां		साक्षर एवं शिक्षित व्यक्ति		(I-IX) कुल काम करने वाले	
					व्यक्ति	पु.	स्त्री	पु.	स्त्री	पु.	स्त्री	पु.	स्त्री	पु.	स्त्री
1	2	3	4	5	6	7	8	9	10	11	12	13	14	15	16
413	करौन्दी	3,124.21	62	64	333	165	168	52	42	49	61	17	..	85	5
	करौन्दी		61	63	320	159	161	52	42	43	54	17	..	83	5
	कमता		1	1	13	6	7	..	..	6	7	..	..	2	..
414	हरदुवा बेलखेड़ी	888.82	..	..	..	..	..	वीरान	..	..	:	..	..	..	..
415	ठेपा	1,650.48	55	80	451	227	224	13	14	5	7	42	1	141	8
416	ठरका	1,575.31	41	68	365	194	171	..	..	4	2	4	..	104	4
417	सलैया फेरनसिंह	1,706.30	39	54	211	106	105	5	5	13	11	25	6	67	12
418	महेवा	1,562.32	83	95	438	221	217	15	13	19	11	41	7	121	10
419	बोरी	1,164.81	158	202	899	459	440	110	94	14	11	114	15	292	79
420	चकरा	1,193.67	28	33	183	98	85	7	13	..	..	11	..	55	..
	चकरा		26	31	167	89	78	7	13	..	..	11	..	51	..
	मुरझई		2	2	16	9	7	..	..	..	..	..	..	4	..
421	झिरमिला दौवा	2,401.98	17	21	117	67	50	21	20	..	..	1	..	35	..
422	खजरी खुर्द	1,307.20	..	..	..	..	..	वीरान	..	..	..	..	..	..	..
423	हिनौती खेड़ा	560.19	..	..	..	..	..	वीरान	..	..	..	..	..	..	..
424	मलघन	4,834.73	136	157	823	423	400	35	44	37	28	28	..	240	10
	मलघन		70	91	480	249	231	35	44	16	7	27	..	135	6
	सरसी		24	24	131	68	63	..	..	20	18	..	..	44	4
	चिसरकरा		30	30	124	65	59	..	..	1	3	..	:	36	..
	टपरिया		12	12	88	41	47	..	..	..	..	1	—	25	..
425	तुल्ला	1,316.77	35	38	177	94	83	..	..	..	..	..	..	65	1
426	डुगरिया	2,038.17	..	..	..	..	..	वीरान	..	..	..	..	..	..	..
427	नांद चौद	663.64	34	44	232	125	107	4	3	2	..	4	..	78	2
428	गजन्दा	2,591.42	83	107	457	237	220	36	43	26	22	33	..	134	7
429	चलनी	2,438.11	34	41	200	98	102	6	9	13	13	14	1	54	11
430	बिहरिया मेमारी	2,078.76	29	30	125	62	63	..	..	18	24	23	3	34	7
431	खमरिया	3,769.84	150	218	968	490	478	37	32	70	88	135	1	280	32
	खमरिया		84	110	485	249	236	32	27	68	86	79	..	142	7
	बरा खेड़ा		39	66	291	138	153	5	5	..	2	33	1	88	20
	कन्ही खेड़ा		27	42	192	103	89	..	..	2	..	23	..	50	5
432	अतरहाई (खमरिया)	2,633.01	125	161	651	304	347	22	20	73	95	81	4	189	30
	अतरहाई		89	104	416	194	222	22	20	10	15	60	3	119	18
	भरवारा		36	57	235	110	125	..	..	63	80	21	1	70	12
433	अर्थाई	1,523.03	83	93	285	140	145	15	26	51	44	20	2	68	60
434	बीजाखेरा	2,664.41	134	161	810	432	378	58	44	147	112	43	..	275	42
	बीजाखेरा		76	101	448	239	209	54	42	89	62	33	..	144	21
	टोला		58	60	362	193	169	4	2	58	50	10	..	131	21
435	बरतला (बीजाखेड़ा)	697.06	44	45	200	101	99	..	..	63	65	21	3	62	39
436	ददोरा	404.35	..	..	..	..	..	वीरान	..	..	..	..	..	..	..
437	सिहगवां तिलिया	1,830.88	58	90	450	224	226	12	12	28	35	32	3	132	18
438	टूड़ा	1,226.95	153	179	812	405	407	29	27	76	89	100	15	242	170
439	उमरतमा	956.38	..	..	..	..	..	वीरान	..	..	..	..	..	..	..
440	महिलवारा	1,515.52	89	107	496	242	254	45	45	64	69	58	16	119	26
441	सुडौर	3,170.38	265	343	1,603	812	791	225	226	95	96	191	21	465	104

पवई तहसील

काम करने वाले																				काम न करने वाले		
I		II		III		IV		V(a)		V(b)		VI		VII		VIII		IX		X		
पु.	स्त्री	पु.	स्त्री	पु.	स्त्री	पु.	स्त्री	पु.	स्त्री	पु.	स्त्री	पु.	स्त्री	पु.	स्त्री	पु.	स्त्री	पु.	स्त्री	पु.	स्त्री	स्थानीय कोड नं.
17	18	19	20	21	22	23	24	25	26	27	28	29	30	31	32	33	34	35	36	37	38	1
62	3	13	2	..	..	..	..	2	..	..	..	..	..	7	..	..	..	1	..	80	163	413
61	3	13	2	..	..	..	..	2	..	..	..	..	..	7	..	..	..	..	..	76	156	
1	..	..	..	..	..	..	..	.	..	..	..	..	..	..	..	..	..	1	..	4	7	
..	..	..	..	..	..	..	..	..	..	..	वीरान	..	..	..	..	..	..	..	..	..	..	414
117	2	9	6	..	..	..	..	9	..	..	..	..	..	4	..	..	..	2	..	86	216	415
96	..	8	4	..	..	..	..	..	..	..	..	..	..	..	..	..	..	..	..	90	167	416
59	8	5	4	..	..	..	..	1	..	..	..	..	..	1	..	..	..	1	..	39	93	417
94	3	13	7	..	..	..	..	..	..	..	..	..	..	14	..	..	..	..	..	100	207	418
218	56	25	18	5	..	..	..	13	5	..	..	..	..	6	..	1	..	24	..	167	361	419
52	..	3	..	..	..	..	..	..	..	..	..	..	..	..	..	..	..	..	..	43	85	420
48	..	3	..	..	..	..	..	..	..	..	..	..	..	..	..	..	..	..	..	38	78	
4	..	..	..	..	..	..	..	..	..	..	..	..	..	..	..	..	..	..	..	5	7	
33	..	2	..	..	..	..	..	..	..	..	..	..	..	..	..	..	..	..	..	32	50	421
..	..	..	..	..	..	..	..	..	..	..	वीरान	..	..	..	..	..	..	..	..	..	..	422
..	..	..	..	..	..	..	..	..	..	..	वीरान	..	..	..	..	..	..	..	..	..	..	423
171	6	39	4	2	..	..	..	1	..	..	..	..	..	21	..	..	..	3	..	183	390	424
130	6	2	..	1	..	..	..	..	..	..	..	..	..	..	..	..	..	2	..	114	225	
17	..	27	4	..	..	..	..	..	..	..	..	..	..	..	..	..	..	..	..	21	59	
8	..	6	..	1	..	..	..	..	..	..	..	..	..	21	..	..	..	..	..	29	59	
19	..	4	..	..	..	..	..	1	..	..	..	..	..	..	..	..	..	1	..	16	47	
61	..	1	1	..	..	..	..	..	..	..	..	..	..	..	..	..	..	..	..	29	82	425
..	..	..	..	..	..	..	..	..	..	..	वीरान	..	..	..	..	..	..	..	..	..	..	426
75	..	3	2	..	..	..	..	..	..	..	..	..	..	..	..	..	..	..	..	47	105	427
116	4	15	3	1	..	..	..	..	..	..	..	..	..	2	..	..	..	..	..	103	213	428
47	6	5	5	2	..	..	..	..	..	..	..	..	..	..	..	..	..	..	..	44	91	429
30	3	3	4	..	..	..	..	..	..	..	..	..	..	..	..	..	..	1	..	28	56	430
237	18	28	13	5	..	..	..	..	..	1	..	..	..	4	..	1	..	4	1	210	446	431
127	5	9	2	..	..	..	..	..	..	..	..	..	..	2	..	1	..	3	..	107	229	
72	12	12	7	1	..	..	..	..	..	1	..	..	..	1	..	..	..	1	1	50	133	
38	1	7	4	4	..	..	..	..	..	..	..	..	..	1	..	..	..	..	..	53	84	
161	13	14	16	1	..	..	..	6	1	2	..	..	..	..	..	1	..	4	..	115	317	432
100	8	6	9	1	..	..	..	6	1	2	..	..	..	..	..	1	..	3	..	75	204	
61	5	8	7	..	..	..	..	..	..	..	..	..	..	..	..	..	..	1	..	40	113	
56	43	12	17	..	..	..	..	..	..	..	..	..	..	..	..	..	..	..	..	72	85	433
251	27	19	15	..	..	..	..	..	..	..	..	..	..	1	..	2	..	2	..	157	336	434
121	16	18	5	..	..	..	..	..	..	..	..	..	..	1	..	2	..	2	..	95	188	
130	11	1	10	..	..	..	..	..	..	..	..	..	..	..	..	..	..	..	..	62	148	
44	18	16	21	..	..	..	..	..	..	..	..	..	..	1	..	1	..	..	..	39	60	435
..	..	..	..	..	..	..	..	..	..	..	वीरान	..	..	..	..	..	..	..	..	..	..	436
106	8	20	10	..	..	..	..	5	..	..	..	..	..	..	..	..	..	1	..	92	208	437
207	129	25	39	..	..	..	..	6	1	..	..	..	..	2	1	..	..	2	..	163	237	438
..	..	..	..	..	..	..	..	..	..	..	वीरान	..	..	..	..	..	..	..	..	..	..	439
94	8	23	18	..	..	..	..	1	..	..	..	..	..	..	..	..	..	1	..	123	228	440
378	11	71	93	1	..	..	..	6	..	1	..	..	..	2	..	..	..	6	..	347	687	441

जनगणना का प्राथमिक सारांश

स्थानीय कोड नं.	गांव/वार्ड गणना ब्लाक का नाम	गांव का क्षेत्रफल एकड़ में नगर/वार्ड का वर्ग कि.मी.में	आबाद रिहायशी मकानों की संख्या	परिवारों की संख्या	गिने गये व्यक्तियों की कुल संख्या (बेघरबार और संस्थाओं में रहने वाले व्यक्तियों सहित)			अनुसूचित जातियां		अनुसूचित जन-जातियां		साक्षर एवं शिक्षित व्यक्ति		(I-IX) कुल काम करने वाले	
					व्यक्ति	पु.	स्त्री	पु.	स्त्री	पु.	स्त्री	पु.	स्त्री	पु.	स्त्री
1	2	3	4	5	6	7	8	9	10	11	12	13	14	15	16
442	तुल्ला	195.68	..	..	..	.. वीरान ..		..	..	..	..	..	..	..	..
443	मिहगुवां छक्का	1,161.18	52	74	379	187	192	30	33	32	29	59	4	90	7
444	शाहनगर	1,203.29	370	460	2,074	1,102	972	124	101	22	23	504	290	571	129
	शाहनगर		270	311	1,440	768	672	56	47	4	4	420	270	384	92
	धरमपुरा		100	149	634	334	300	68	54	18	19	84	20	187	37
445	हरबंशपुरा	1,326.95	23	27	140	73	67	..	..	73	67	..	..	36	..
446	सिमरी (हल्का खमतरा)	618.20	..	..	..	.. वीरान ..		..	..	..	..	..	..	..	..
447	कुडाई	1,609.47	1	4	23	8	15	..	..	..	..	..	..	5	7
448	लमतरा	3,410.21	121	176	740	376	364	16	13	31	29	81	8	228	18
	लमतरा		107	158	677	345	332	16	13	25	25	72	8	209	18
	झिन्ना		14	18	63	31	32	..	..	6	4	9	..	19	..
449	चकरभटा	1,661.24	31	45	260	126	134	14	9	17	20	19	..	84	1
	चकरभाटा		23	37	223	109	114	14	9	..	..	17	..	74	..
	भैंसाई		8	8	37	17	20	..	..	17	20	2	..	10	1
450	रगोली	1,524.38	113	153	701	370	331	65	55	19	23	40	2	215	178
451	हरदुवा मेमारी	2,653.72	76	109	596	292	304	75	77	112	123	33	1	160	2
452	भड़रा	890.10	18	23	141	72	69	..	..	13	11	8	1	40	33
453	पगरी	1,185.56	32	39	209	103	106	..	..	103	106	37	3	56	7
454	चौपरा	3,516.93	64	88	445	247	198	10	15	76	63	10	1	127	17
	चौपरा		48	64	320	180	140	10	15	27	15	5	..	95	12
	भपिया		16	24	125	67	58	..	..	49	48	5	1	32	5
455	पोंसी	3,968.96	46	54	294	147	147	..	..	105	112	24	..	81	19
456	उमरिया डूंडी	1,554.71	70	101	501	254	247	37	39	126	127	40	2	139	66
457	रामपुर (खजरी)	2,732.50	193	214	924	460	464	64	71	114	115	149	29	251	90
	रामपुर (खजरी)		186	207	899	445	454	64	71	111	111	149	29	240	89
	भडैया		7	7	25	15	10	..	..	3	4	..	..	11	1
458	डुगरवारा	1,867.98	41	47	272	141	131	14	5	73	69	14	..	90	5
459	सिहपुरा	667.14	4	4	31	13	18	..	..	4	1	..	..	8	1
460	खमतरा	1,536.74	141	217	1,036	515	521	86	45	92	90	145	12	307	90
461	तिदुनी	2,140.70	82	109	532	261	271	83	112	30	25	52	4	148	14
	तिदुनी		82	109	532	261	271	83	112	30	25	52	4	148	14
	टपरिया		..	..	..	.. वीरान ..		..	..	..	..	..	..	..	..
462	गिधौड़ा	2,587.73	53	58	370	191	179	64	51	61	53	54	3	110	32
463	आमा	2,365.95	147	182	931	501	430	117	106	7	5	91	4	255	31
464	पिपरिया ज्योतषी	1,123.57	21	26	129	63	66	..	..	41	46	22	..	35	15
465	कचौरी	2,127.18	215	270	1,156	596	560	124	128	94	76	123	26	328	71
466	देवरी (आमा)	1,089.85	113	137	638	333	305	43	50	16	15	98	15	160	40
467	डूगरगवां	626.61	23	35	230	116	114	..	..	43	47	31	7	61	4
468	मौंसर	789.47	4	5	42	24	18	..	..	21	17	2	..	12	..
469	कुड़वा	227.14	..	..	..	.. वीरान ..		..	..	..	..	..	..	..	..
470	पड़ेरी	813.93	29	36	218	110	108	11	9	19	19	10	2	56	..
	पड़ेरी		21	28	180	91	89	11	9	..	..	10	2	47	..
	चहला		8	8	38	19	19	..	..	19	19	..	..	9	..
471	पुरैना	4,102.88	236	325	1,477	740	737	119	110	58	64	101	53	395	94

पवई तहसील

काम करने वाले																						
I		II		III		IV		V(a)		V(b)		VI		VII		VIII		IX		X काम न करने वाले		
पु.	स्त्री	पु.	स्त्री	पु.	स्त्री	पु.	स्त्री	पु.	स्त्री	पु.	स्त्री	पु.	स्त्री	पु.	स्त्री	पु.	स्त्री	पु.	स्त्री	पु.	स्त्री	स्थानीय कोड नं.
17	18	19	20	21	22	23	24	25	26	27	28	29	30	31	32	33	34	35	36	37	38	1
..	..	..	..	..	..	..	..	..	..	..	वीरान	..	..	..	..	..	..	..	..	..	..	442
70	3	13	4	..	..	..	..	2	..	..	..	..	..	1	..	..	..	4	..	97	185	443
373	13	57	106	14	1	..	..	20	5	3	..	1	..	11	..	7	..	85	4	531	843	444
257	5	18	78	8	1	..	..	18	5	3	..	..	..	9	..	7	..	64	3	384	580	
116	8	39	28	6	..	..	..	2	..	..	..	1	..	2	..	..	..	21	1	147	263	
34	..	2	..	..	..	..	..	..	..	..	..	..	..	..	..	..	..	..	..	37	67	445
..	..	..	..	..	..	..	..	..	..	..	वीरान	..	..	..	..	..	..	..	..	..	..	446
..	..	5	..	..	7	..	..	..	..	..	..	..	..	..	..	..	..	..	..	3	8	447
221	12	3	6	..	..	..	..	..	..	..	..	..	..	2	..	1	..	1	..	148	346	448
202	12	3	6	..	..	..	..	..	..	..	..	..	..	2	..	1	..	1	..	136	314	
19	..	..	..	..	..	..	..	..	..	..	..	..	..	..	..	..	..	..	..	12	32	
82	..	2	1	..	..	..	..	..	..	..	..	..	..	..	..	..	..	..	..	42	133	449
74	..	..	..	..	..	..	..	..	..	..	..	..	..	..	..	..	..	..	..	35	114	
8	..	2	1	..	..	..	..	..	..	..	..	..	..	..	..	..	..	..	..	7	19	
210	172	2	6	..	..	..	..	1	..	..	..	..	..	..	..	..	..	2	..	155	153	450
140	..	16	2	..	..	..	..	..	..	..	..	..	..	2	..	..	..	2	..	132	302	451
40	31	..	2	..	..	..	..	..	..	..	..	..	..	..	..	..	..	..	..	32	36	452
44	2	12	5	..	..	..	..	..	..	..	..	..	..	..	..	..	..	..	..	47	99	453
111	4	12	13	..	..	..	..	1	..	..	..	..	..	2	..	..	..	1	..	120	181	454
80	3	12	9	..	..	..	..	1	..	..	..	..	..	2	..	..	..	..	..	85	128	
31	1	..	4	..	..	..	..	..	..	..	..	..	..	..	..	..	..	1	..	35	53	
42	2	3	7	..	..	..	..	..	..	..	..	..	..	..	..	..	..	1	..	66	128	455
78	4	53	62	1	..	..	..	1	..	..	..	..	..	..	..	2	..	4	..	115	181	456
166	9	62	70	9	1	..	..	6	10	..	..	..	..	2	..	1	..	5	..	209	374	457
156	8	61	70	9	1	..	..	6	10	..	..	..	..	2	..	1	..	5	..	205	365	
10	1	1	..	..	..	..	..	..	..	..	..	..	..	..	..	..	..	..	..	4	9	
45	3	43	2	..	..	..	..	..	..	1	..	..	..	1	..	..	..	..	..	51	126	458
7	..	1	1	..	..	..	..	..	..	..	..	..	..	..	..	..	..	..	..	5	17	459
229	..	73	90	..	..	..	..	..	..	..	..	..	..	1	..	..	..	4	..	208	431	460
112	..	26	14	4	..	..	..	3	..	..	..	1	..	..	..	..	..	2	..	113	257	461
112	..	26	14	4	..	..	..	3	..	..	..	1	..	..	..	..	..	2	..	113	257	
..	..	..	..	..	..	..	..	..	..	..	वीरान	..	..	..	..	..	..	..	..	..	..	
71	1	38	31	1	..	..	..	..	..	..	..	..	..	..	..	..	..	..	..	81	147	462
211	6	41	25	..	..	..	..	..	..	..	..	..	..	..	..	..	..	3	..	246	399	463
28	2	6	13	..	..	..	..	..	..	..	..	..	..	..	..	..	..	1	..	28	51	464
262	24	53	46	..	..	..	..	6	1	..	..	..	..	4	..	..	..	3	..	268	489	465
116	23	23	15	2	..	..	..	8	2	..	..	..	..	4	..	..	..	7	..	173	265	466
56	..	5	4	..	..	..	..	..	..	..	..	..	..	..	..	..	..	..	..	55	110	467
12	..	..	..	..	..	..	..	..	..	..	..	..	..	..	..	..	..	..	..	12	18	468
..	..	..	..	..	..	..	..	..	..	..	वीरान	..	..	..	..	..	..	..	..	..	..	469
54	..	2	..	..	..	..	..	..	..	..	..	..	..	..	..	..	..	..	..	54	108	470
47	..	..	..	..	.	..	..	..	..	..	..	..	..	..	..	..	..	..	..	44	89	
7	..	2	..	..	..	..	..	..	..	..	..	..	..	..	..	..	..	..	..	10	19	
333	18	43	75	3	..	..	..	3	..	..	..	..	..	..	..	1	..	12	1	345	643	471

जनगणना का प्राथमिक सारांश

स्थानीय कोड नं.	गांव/वार्ड गणना ब्लाक का नाम	गांव का क्षेत्रफल एकड़ में नगर/वार्ड का वर्ग कि.मी.में	आबाद रिहायशी मकानों की संख्या	परिवारों की संख्या	गिने गये व्यक्तियों की कुल संख्या (बेघरबार और संस्थाओं में रहने वाले व्यक्तियों सहित)			अनुसूचित जातियां		अनुसूचित जन-जातियां		साक्षर एवं शिक्षित व्यक्ति		(I–IX) कुल काम करने वाले	
					व्यक्ति	पु.	स्त्री	पु.	स्त्री	पु.	स्त्री	पु.	स्त्री	पु.	स्त्री
1	2	3	4	5	6	7	8	9	10	11	12	13	14	15	16
	पुरैना		230	316	1,411	714	697	119	110	49	51	185	52	382	93
	माझीट		6	9	66	26	40	..	..	9	13	6	1	13	1
472	रौसर	338.57	..	..	..	..	..	वीरान	..	..	..	..	..	..	..
473	बराहो	386.41	..	..	..	..	..	वीरान	..	..	..	..	..	..	..
474	सुगरहा	1,455.07	164	246	1169	593	576	87	100	33	34	109	5	351	189
475	परसवारा	509.74	38	42	256	121	135	..	..	66	86	29	5	70	29
476	करोंदिया	556.67	6	9	38	22	16	..	..	14	9	5	1	13	3
477	लुधगवां	1,111.53	74	82	386	195	191	104	123	15	14	29	1	98	43

पवई तहसील

काम करने वाले																					
I		II		III		IV		V(a)		V(b)		VI		VII		VIII		IX		X काम न करने वाले		
पु.	स्त्री	पु.	स्त्री	पु.	स्त्री	पु.	स्त्री	पु.	स्त्री	पु.	स्त्री	पु.	स्त्री	पु.	स्त्री	पु.	स्त्री	पु.	स्त्री	पु.	स्त्री	स्थानीय कोड नं.
17	18	19	20	21	22	23	24	25	26	27	28	29	30	31	32	33	34	35	36	37	38	1
321	18	42	74	3	..	..	..	3	..	..	..	..	..	..	..	1	..	12	1	332	604	
12	..	1	1	..	..	..	..	..	..	..	..	..	..	..	..	..	..	..	..	13	39	
..	..	..	..	..	..	..	..	..	..	..	वीरान	..	..	..	..	..	..	..	..	..	..	472
..	..	..	..	..	..	..	..	..	..	..	वीरान	..	..	..	..	..	..	..	..	..	..	473
249	42	30	79	34	45	..	..	6	..	20	23	..	..	3	..	1	..	8	..	242	387	474
34	1	21	27	7	..	..	..	..	..	2	..	..	..	2	..	1	..	3	1	51	106	475
10	1	3	2	..	..	..	..	..	..	..	..	..	..	..	..	..	..	..	..	9	13	476
84	22	13	21	..	..	..	..	..	..	1	..	..	..	..	..	..	..	..	..	97	148	477