CENSUS 1981

क्रम/SERIES-22

उत्तर प्रदेश

UTTAR
PRADESH

भाग XIII - ब
प्राथमिक जनगणना
सार

Part XIII - B
PRIMARY CENSUS
ABSTRACT

जिला
जनगणना
हस्तपुस्तिका

DISTRICT
CENSUS
HAND BOOK

जिला
नैनीताल

DISTRICT
NAINITAL

रवीन्द्र गुप्त,
भारतीय प्रशासनिक सेवा
निदेशक, जनगणना परिचालन,
उत्तर प्रदेश।

विषय सूची

1.	प्रस्तावना	i—ii
2.	प्राक्कथन	v—vi
3.	जिले का मानचित्र	
4.	महत्वपूर्ण आंकडे	ix—xi
5.	जिला जनगणना हस्तपुस्तिका का परिचय	xiii—xv
6.	जिला प्राथमिक जनगणना सार सामान्य जनसंख्या	10—17
7.	अनुसूचित जातियों के लिए प्राथमिक जनगणना सार	18—25
8.	अनुसूचित जनजातियों के लिए प्राथमिक जनगणना सार	26—33
9.	ग्रामीण/नगरीय प्राथमिक जनगणना सार (तहसीलों के ग्रामों तथा नगरों के अनुसार)	36—288
1.	नैनीताल तहसील	
(i)	तहसील मानचित्र	
(ii)	ग्रामों की वर्णानुक्रम सूची	36—41
(iii)	ग्रामीण प्राथमिक जनगणना सार	48—88
(iv)	नगरीय प्राथमिक जनगणना सार (नैनीताल नगर पालिका)	88—89
(v)	नैनीताल नगर पालिका का परिशिष्ट	90—91
(vi)	नगरीय प्राथमिक जनगणना सार (नैनीताल छावनी)	92—93
(vii)	नैनीताल छावनी का परिशिष्ट	94
(viii)	नगरीय प्राथमिक जनगणना सार (भुआली नोटीफाइड एरिया)	96—97
(ix)	भोवाली नोटीफाईड एरिया का परिशिष्ट	99
(x)	नगरीय प्राथमिक जनगणना सार (भीमताल नगर क्षेत्र)	100—101
(xi)	भीमताल नगर क्षेत्र का परिशिष्ट	102
2.	हलद्वानी तहसील	
(i)	तहसील मानचित्र	
(ii)	ग्रामों की वर्णानुक्रम सूची	104—107
(iii)	ग्रामीण प्राथमिक जनगणना सार	112—137
(iv)	नगरीय प्राथमिक जनगणना सार (हलद्वानी कम कोठ गोदाम नगर पालिका)	138—139
(v)	हलद्वानी कम कोठ गोदाम नगर पालिका का परिशिष्ट	141—145
(vi)	नगरीय प्राथमिक जनगणना सार (लाल कुआं नगर क्षेत्र)	150—151
(vii)	लालकुआं नगर क्षेत्र का परिशिष्ट	152
(viii)	नगरीय प्राथमिक जनगणना सार (काला ढूंगी नगर क्षेत्र)	146—147
(ix)	काला ढूंगी नगर क्षेत्र का परिशिष्ट	149
3.	काशीपुर तहसील	
(i)	तहसील मानचित्र	
(ii)	ग्रामों की वर्णानुक्रम सूची	154—158
(iii)	ग्रामीण प्राथमिक जनगणना सार	164—193
(iv)	नगरीय प्राथमिक जनगणना सार (काशीपुर नगर पालिका)	194—195

(v) काशीपुर नगर पालिका का परिशिष्ट 197—199
(vi) नगरीय प्राथमिक जनगणना सार (रामनगर नगर पालिका) 200—201
(vii) रामनगर नगर पालिका का परिशिष्ट 202—203
(viii) नगरीय प्राथमिक जनगणना सार (जसपुर नगर पालिका) 204—205
(ix) जसपुर नगर पालिका का परिशिष्ट 206—207
(x) नगरीय प्राथमिक जनगणना सार (बाजपुर नगर क्षेत्र) 208—209
(xi) बाजपुर नगर क्षेत्र का परिशिष्ट 210—211
(xii) नगरीय प्राथमिक जनगणना सार (सुल्तानपुर नगर क्षेत्र) 212—213
(xiii) सुल्तानपुर नगर क्षेत्र का परिशिष्ट 214

4. किच्छा तहसील

(i) तहसील मानचित्र
(ii) ग्रामों की वर्णानुक्रम सूची 216—217
(iii) ग्रामीण प्राथमिक जनगणना सार 220—233
(iv) नगरीय प्राथमिक जनगणना सार (रुद्रपुर नगर पालिका) 234—235
(v) रुद्रपुर नगर पालिका का परिशिष्ट 237—239
(vi) नगरीय प्राथमिक जनगणना सार (किच्छा नगर क्षेत्र) 240—241
(vii) किच्छा नगर क्षेत्र का परिशिष्ट 242—243
(viii) नगरीय प्राथमिक जनगणनासार (गदरपुर नगर क्षेत्र) 244—245
(ix) गदरपुर नगर क्षेत्र का परिशिष्ट 246

5, सितारगंज तहसील

(i) तहसील मानचित्र
(ii) ग्रामों की वर्णानुक्रम सूची 248—249
(iii) ग्रामीण प्राथमिक जनगणना सार 252—261
(iv) नगरीय प्राथमिक जनगणना सार (सितारगंज नगर क्षेत्र) 262—263
(v) सितारगंज नगर क्षेत्र का परिशिष्ट 264

6. खटीमा तहसील

(i) तहसील मानचित्र
(ii) ग्रामों की वर्णानुक्रम सूची 266—267
(iii) ग्रामीण प्राथमिक जनगणना सार 270—281
(iv) नगरीय प्राथमिक जनगणना सार (टनकपुर नगर पालिका) 282—283
(v) टनकपुर नगर पालिका का परशिष्ट 284
(vi) नगरीय प्राथमिक जनगणना सार (खटीमा नगर क्षेत्र) 285—286
(vii) खटीमा नगर क्षेत्र का परिशिष्ट 287—288

CONTENTS

1.	Foreword	iii—iv
2.	Preface	vii—vsii
3.	Map of the district	ix—xi
4.	Important Satistics	xvii—xix
5.	Introduction of district Census Handbook	1—8
6.	Analytical Note	10—17
7.	District Primary Census Abstract-General Population	18—25
8.	District Primary Census Abstract for Scheduled Castes	26—33
9.	Diatriet Primary Census Abstract for Scheduled Tribes	36—288
10.	Rural/Urban Primary Census Abstract (by Village of a Tahsil/Word of atesn)	
1.	Nainital Tahsil	
(i)	Tahsil Map	
(ii)	Alphabetical list of Villages	42—47
(iii)	Rural Primary Census Abstract	48—87
(iv)	Urban Primary Census Abstract (Nainital M. B.)	88—89
(v)	Appendex of Nainital M. B,	90—91
(vi)	Urban Primary Census Abstract (Nainital Cantt.)	92—93
(vii)	Appendix of Nainital Cantt.	94
(viii)	Urban Primary Census Abstract (Bhowali N. A.)	96—97
(iz)	Appendix of Bhowali N. A.	99
(x)	Urban Primary Census Abstract (Bhimtal T. A.)	100—101
(xi)	Appendix of Bhimtal	102
2.	Haldwani Tahsil	
(i)	Tahsil Map	
(ii)	Alphabetical list of Villages	108—111
(iii)	Rural Primary Census Abstract	112—136
(ix)	Urban Ptimary Census Abstract (Haldwani Cantt. cum Kathgodam M, B.)	138—139
(v)	Appendix of (Haldwani Cum Kath godam M. B.)	141—145
(vi)	Urban Primary Census Abstract Lalkuan (T. A.)	150—151
(vii)	Appendix of Lalkuan T. A.	152
(viii)	Urban Primary Census Abstract (Kaladhungi T. A.)	146—147
(ix)	APpendix of (Kaladhungi T. A.)	149
3.	Kashipur Tahsil	
(i)	Tahsil Map	
(ii)	Alphabetical list of Villages	159—163
(iii)	Rural Primary Census Abstrac.	164—193

(iv) Urban Primary Census Abstract (Kashipur M. B.) 194—195
(v) Appendix of Kashipur M. B. 197—199
(vi) Urban Primary Census Abstract (Ramnagar M. B.) 200—201
(vii) APPendix of Rampur M. B. 202—203
(viii) Urban Primary Census Abstract (Jaspur M. B.) 204—205
(xi) Appendix of Jaspur M. B. 206—207
(x) Urban Primary Census Abstract (Bazpnr T. A.) 208—209
(xi) APPendix of Bazpur T. A. 210—211
(xii) Urban Primary Census Abstract (Sultanpur T. A.) 212—213
(xiii) Appendix of Sultanpur T. A. 214

4. Kichha Tahsil

(i) Tahsil Map
(ii) AlPhabetical list of Villages 218—219
(iii) Rural Primary Census Abstract 220—233
(iv) Urban Primary Census Abstract (Rudrapur M. B) 234—235
(v) APPendix of Rudrapur M. B. 237—239
(vi) Urban Primary Census Abstract (Kichha T. A.) 240—241
(vii) APpendix of Kichha T. A. 242—243
(viii) Urban Primary Census Abstract (Gadarpur T. A.) 244—245
(ix) APpendix of Gadarpur T. A. 246

5. Sitarganj Tahsil

(i) Tahsil Map
(ii) Alphabetical list of Villages 250—251
(iii) Rural Primary Census Abstract 252—261
(iv) Urban Primary Census Abstract (Sitarganj T. A.) 263—262
(v) Appendix of Sitarganj T. A. 264

6. Khatima Tahsil

(i) Tahsil map
(ii) Alphabetical list of Villages 268—269
(iii) Rural Primary Census Abstract 270—281
(iv) Urban Primary Census Abstract (Tanakpur M. B.) 282—283
(v) Appendix of Tanakpur M. B. 284
(vi) Urban Primary Census Abstract (Khatima T. A.) 285—286
(vii) Appendix of Khatima T. A. 287—288

प्रस्तावना

राज्य सरकारों की ओर से जनगणना संगठन द्वारा संकलित जिला जनगणना हस्तपुस्तिका, जनगणना का एक अत्यन्त महत्वपूर्ण प्रकाशन है। जिला जनगणना हस्तपुस्तिका का उपयोग योजनाकारकों, प्रशासकों, विद्वानों तथा शोधकर्ताओं के द्वारा बराबर किया जाता है। निर्वाचन क्षेत्रों के निर्धारण, स्थानीय तथा क्षेत्रीय योजनाओं के बनाने तथा जिला प्रशासन में इसका विशेष महत्व है। जिला जनगणना हस्तपुस्तिका एकमात्र ऐसा प्रकाशन है जो कि प्राथमिक जनगणना सार के आंकड़े, ग्रामीण क्षेत्रों के ग्राम स्तर पर तथा नगर क्षेत्र के वार्ड के अनुसार प्रस्तुत करता है। ग्रामों एवं नगरों में उपलब्ध सुविधाओं सम्बन्धी आंकड़े आदि भी इसमें प्रस्तुत किये गये हैं।

जिला जनगणना हस्तपुस्तिका श्रृंखला का प्रारम्भ 1951 की जनगणना में हुआ। इसमें जिले के प्रत्येक ग्राम और नगर के लिए प्राथमिक जनगणना सार तथा जनगणना की प्रमुख सारणियां प्रकाशित की गई थीं। 1961 की जनगणना में जिला जनगणना हस्तपुस्तिका का क्षेत्र विस्तृत कर दिया गया तथा जिले का विवरणात्मक लेख प्रशासनिक आंकड़े, जनगणना सारणियां तथा ग्राम एवं नगर निदेशिका जिनमें प्राथमिक जनगणना सार भी था प्रकाशित किये गये। 1971 में जिला जनगणना हस्तपुस्तिका श्रृंखला तीन भागों में निकालना तय किया गया।

भाग 'अ' में ग्राम एवं नगर निदेशिका, भाग 'ब' में ग्राम एवं नगर प्राथमिक जनगणना सार तथा भाग 'स' में विश्लेषणात्मक लेख, प्रशासनिक आंकड़े, जिला जनगणना सारणियां एवं ग्राम सुविधाओं और प्राथमिक जनगणना सार पर आधारित कुछ विश्लेषणात्मक सारणियां रखी गयीं। यद्यपि कुछ राज्यों में भाग 'स' को जिला जनगणना सारणियों तक ही सीमित रखा गया। कुछ अन्य राज्यों में संकलन एवं मुद्रण में विलम्ब होने के कारण इसे छापा नहीं गया।

1981 की जिला जनगणना हस्तपुस्तिका श्रृंखला की रूपरेखा तैयार करते समय ग्राम व नगर निदेशिका के प्रारूपों को पुनः संरचित करते हुये कुछ नई सूचनाओं का समावेश करने का प्रयत्न किया गया है। साथ ही साथ 1971 के आंकड़ों से तुलना बनी रहे इसका भी ध्यान रखा गया है। विद्युत आपूर्ति को छोड़कर अन्य सभी सुविधाएँ ग्राम निदेशिका में इस अनुदेश के साथ प्रस्तुत की गई हैं कि यदि कोई सुविधा संदर्भित ग्राम में उपलब्ध नहीं है तो निकटतम स्थान की दूरी जहां यह सुविधा उपलब्ध है दर्शा दी जाय। ग्राम निदेशिका के परिवर्धित प्रारूप में विशेषकर अवस्थापना सुविधाओं एवं भूमि उपयोग से सम्बन्धित जो विस्तृत आंकड़े समाविष्ट किए गए हैं उनसे ग्रामीण क्षेत्रों में सूक्ष्म नियोजन की अवश्यकताओं की विशिष्ट पूर्ति की अपेक्षा है। यह केवल स्थानीय नियोजन में ही सहायक नहीं होगी बल्कि वस्तुओं एवं सेवाओं की आपूर्ति में और विकास में क्षेत्रीय असन्तुलन को कम करने में भी सहायक होगी। संशोधित न्यूनतम आवश्यकता कार्यक्रम के लिए आंकड़ों की पूर्ति के उद्देश्य से कुछ नयी सूचनाओं का समावेश किया गया है। प्रौढ़ शिक्षा केन्द्र, प्राथमिक स्वास्थ्य उपकेन्द्र तथा सामुदायिक कार्यकर्ताओं पर सूचनायें इसी उद्देश्य से दी गई हैं। ग्राम के लिए सम्पर्क मार्ग की नई सूचना से उन ग्रामों का पता चलेगा जिन तक पहुँचना दुर्लभ है। सुविधाओं से लाभान्वित जनसंख्या एवं परिवार संख्या अनुपात देखने के लिए एक नया स्तम्भ "कुल जनसंख्या एवं परिवारों की संख्या" दिया गया है। इसी सन्दर्भ में दो परिशिष्ट जोड़े गए हैं जिनमें अनुसूचित जाति तथा जनजाति का कुल जनसंख्या से अनुपात के अनुसार ग्रामों को तथा वे ग्राम जहां कोई भी सुविधा उपलब्ध नहीं हैं, को सूचीबद्ध किया गया है।

न्यूनतम आवश्यकता कार्यक्रम की आवश्यकताओं की पूर्ति के लिए नगर निदेशिका के प्रारूप में भी संशोधन करके कुछ नये मदों पर सूचना उपलब्ध करायी गई है। इस लक्ष्य को ध्यान में रखकर प्रथम एवं द्वितीय श्रेणी के नगरों के लिए मलिन बस्तियों में उपलब्ध सुविधाओं (विवरण iv ए) का एक नया विवरण दिया गया है। यह अपेक्षा की जाती है कि मलिन बस्तियों के सुधार के लिए कार्यक्रम बनाने में इससे नियोजकों को सहायता मिलेगी। विवरण iv में अन्य सुविधाओं की तुलना में अनुसूचित जाति/जनजाति की जनसंख्या तथा विवरण v में शैक्षिक

सुविधाओं के अन्तर्गत प्रौढ़ शिक्षा कक्षायें /केन्द्र अन्य सूचनाओं के साथ इसी आशय से दी गई हैं। नगरीय क्षेत्रमें सुविधाओं की आधारिक संरचना का अच्छा विश्लेषण नगरों की श्रेणी को ध्यान में रखकर किया जा सकता है। इसलिए हर विवरण में नगर की श्रेणी इंगित की जा रही है। कुछ विवरणों में नगर प्रशासन की प्रास्थिति तथा जनसंख्या के नये स्तम्भों को इसी उद्देश्य की पूर्ति के लिए सम्मिलित किया गया है।

प्राथमिक जनगणना सार का प्रारूप 1981 की जनगणना की व्यक्तिगत पर्ची में आर्थिक एवं अन्य प्रश्नों में परिवर्तन को ध्यान में रखकर बनाया गया है।

प्रकाशन में विलम्ब न होने के उद्देश्य से 1981 की जिला जनगणना हस्तपुस्तिका को इस प्रकार से बनाया गया है कि भाग 'अ' खण्ड में ग्राम एवं नगर निदेशिका दी जाये और भाग 'ब' में नगर/तहसील स्तर पर अनुसूचित जाति/अनुसूचित जनजाति के प्राथमिक जनगणना सार के साथ-साथ ग्राम तथा नगर प्राथमिक जनगणना सार दिया जाय।

जिला जनगणना हस्तपुस्तिका के प्रारम्भ में अवस्थापना सुविधाओं में प्राथमिक जनगणना सार तथा गैर जनगणना आंकड़ों पर तैयार इनसेट तालिका की सहायता से लिखित विश्लेषणात्मक लेख को देकर इसकी उपयोगिता को बढ़ाने का प्रयास किया गया है। प्रकाशन की उपयोगिता को बढ़ाने के लिए सीमायें तथा अन्य महत्वपूर्ण विशेषताओं को प्रदर्शित करते हुये जिला तथा तहसील के मानचित्रों को उचित स्थान पर दिया गया है।

यह प्रकाशन राज्य सरकार और जनगणना संगठन का संयुक्त प्रयास है। श्री रवीन्द्र गुप्त, निदेशक जनगणना परिचालन, उत्तर प्रदेश के निर्देशन में आंकड़ों का एकीकरण एवं संकलन किया गया है। जिसमें मुद्रण व्यय को राज्य सरकार ने वहन किया है। इस प्रकाशन की पररचना, रुपांकन एवं समन्वय का कार्य मेरे कार्यालय के डा. एन. जी. नाग, उप महारजिस्ट्रार (सामाजिक अध्ययन) ने किया। डा०वी०के० राय, उप महारजिस्ट्रार (मानचित्र) ने मानचित्रों को तैयार करने में तकनीकी मार्ग दर्शन दिया है। जनगणना निदेशालयों से प्राप्त आकड़ों की जांच श्री एम. एम. दुआ, वरिष्ठ अनुसंधान अधिकारी ने की है। मैं उन सभी के प्रति आभार व्यक्त करता हूँ जिन्होंने इस परियोजना में अपना योगदान दिया है।

पी. पद्मनाभ
भारत के महारजिस्ट्रार

नई दिल्ली
26 अप्रैल, 1982

FOREWORD

The District Census Handbook (DCH), compiled by the Census Organization on behalf of the State Government is one of the most valuable products of the Census. The DCH is constantly referred to by planners, administrators, academicians and researchers. It is *inter alia* used for delimitation of constituencies, formulation of local level and regional plans and as an aid to district administration. The District Census Handbook is the only publication which provides Primary Census Abstract (PCA) data upto village level for the rural areas ward-wise for each city or town. It also provides data on infra-structure and amenities in villages and towns, etc.

The District Census Handbook series was initiated during the 1951 Census. It contained important census tables and PCA for each village and town of the district. During 1961 Census the scope of the DCH was enlarged and it contained a descriptive account of the district, administrative statistics, census tables and a village and town directory, including PCA. The 1971 DCH series was planned in three parts. Part-A related to village and town directory, Part-B to village and town PCA and Part-C comprised analytical report, administrative statistics, district census tables and certain analytical tables based on PCA and amenity data in respect of villages. However, in some states it was confined to district census and in a few case altogether given up due to delay in compilation and printing.

While designing the format of 1981 DCH series some new features along with the restructuring of the formats of village and town directory have been attempted. At the same time, comparability with the 1971 data has also been kept in view. All the amenities except power supply in the village have been brought together in the village directory with the instruction that in case an amenity is not available in the referrent village the distance in broad ranges from the nearest place where the amenity is available may be given. The restructuring of the format of the village directory and incorporating more exhaustive data on infra-structure aspect particularly in relation to amenities and land-use pattern is expected to further act the need of micro level planning for rural areas. It is expected to help not only in local area planning but regulating the provision of goods and services as well as to minimise the regional imbalances in the process of development. A few new items of information have also been introduced to meet some of the requirements of the Revised Minimum Needs Programme. Such new items of information as adult literacy centres, primary health sub-centres, and community health workers in the village have been introduced in the village directory with this objective in mind. The new item on approach to the village is to have an idea about the villages in the district which are inaccessible. A new column, "total population and number of households" has been introduced to examine the co-relation of the amenities with the population and number of households they serve. Addition of two more appendices listing the villages where no amenities are available and according to the proportion of Scheduled Caste and Scheduled Tribe population to the total population has also been made with this view in mind.

The formats of the town directory have also been modified to meet the requirements of the Minimum Needs Programme by providing information on a few new items. A new statement on civic and other amenities in Class—I and Class—II towns (Statement IV—A) has been introduced with this objective in mind. It is expected that this will help the planners to chalk out programmes on provision of civic amenities for the improvement of slums. Th columns on Scheduled Castes and Scheduled Tribes population in statement IV relating to civic

and other amenities and adult literacy classes/centres under educational facilities in statement V are also added *Inter alia* with this view. A significant addition is class of town in all the seven statements of the town directoty. The infra-structure of amenities in urban areas of the country can be best analysed by taking the class of towns into consideration. The addition of the columns on civic administration status and population in a few statements also serves this purpose.

The format of the Primary Census Abstract for the villages and towns has been formulated in the light of changes in the economic and other questions canvassed through the individual slip of 1981 Census.

In order to avoid delay in publication of 1981 DCH series it has been so designed that Part-A of the volume contains village and town directory and Part-B, the PCA of villages and towns including the Scheduled Castes and Scheduled Tribes PCA upto Tahsil/Town levels. At the beginning of the DCH a detailed analytical note supported by a number of inset tables based on PCA and non-census data in relation to the infra-structure has been introduced to enhance its value. The District and Tahsil/Police Station/CD Block etc. level maps depicting the boundaries and other important features have been inserted at appropriate places, to further enhance the value of the publication.

This publication is a joint venture of the State Government and the Census Organization. The data have been collected and compiled in the State under the direction of Sri Ravindra Gupta, the Director of Census Operations, U. P. on behalf of the State Government which has borne the cost of printing. The task of planning, designing and co-ordination of this publication was carried out by Dr. N. G. Nag, Deputy Registrar General (Social Studies) of my office. Dr. B. K. Roy, Deputy Registrar General (Map) provided the technical guidance in the preparation of the maps. Data received from Census Directorates have been scrutinised in the Social Studies Division at the headquarters under the guidance of Sri M. M. Dua, Senior Research Officer. I am thankful to all who have contributed in this project.

P. Padmanabha
Registrar General, India

New Delhi
The 26 th April, 1982

प्राक्कथन

कल्याणकारी प्रजातान्त्रिक प्रणाली में छोटी-प्रशासनिक इकाइयों के आंकड़ों का एक विशेष महत्व होता है। शोधकर्ताओं, छात्रों तथा सामान्य व्यक्तियों की भिन्न-भिन्न प्रकार की आवश्यकताओं की पूर्ति के अतिरिक्त इन आंकड़ों की आवश्यकता प्रजातान्त्रिक संस्थाओं को चलाने, जिले स्तर पर नियोजन एवं प्रशासन हेतु विशेष होती है। ग्राम स्तरीय आंकड़े प्रस्तुत करने के कारण, जिला जनगणना हस्तपुस्तिका शृंखला को जनगणना के प्रकाशनों में एक विशेष स्थान प्राप्त है। छोटे क्षेत्र के आंकड़ों की आवश्यकता ने सदैव ही अधिकतर जनगणनाओं में ग्राम स्तर के आंकड़ों को किसी न किसी रूप में प्रकाशित करने के लिए तत्पर किया है। फिर भी जिला जनगणना हस्तपुस्तिका शृंखला का प्रारम्भ 1951 की जनगणना में ही हो सका। यह हस्तपुस्तिकाएं जनगणना संगठन द्वारा उत्तर प्रदेश सरकार की ओर से तभी से नियमित रूप से प्रकाशित हुई है। जिला जनगणना हस्तपुस्तिकाएं 1951/61 की जनगणना में प्रत्येक जिले के लिए दो खन्डों में, तथा 1971 में तीन खन्डों में प्रकाशित हयी थी। 1981 में यह दो खन्डों भाग 'अ' एवं भाग 'ब' में प्रकाशित होने जा रही है। इस शृंखला के उद्गम से एक अच्छी परम्परा यह बन गयी कि जनगणना के वृहद परिचालन का लाभ लेते हुए सुविधाओं तथा अवस्थापना से सम्बन्धित सूचना ग्रामवार एकत्रित करके ग्राम तथा नगर निदेशिका के रूप में प्रकाशित की जाये।

परम्परा के अनुसार भाग 'अ' ग्राम तथा नगर निदेशिका का बना हुआ है जिसमें अवस्थापना सुविधाएं तथा 1981 जनगणना से उपलब्ध जनसंख्या दी गयी है। भाग 'ब' में प्रत्येक ग्राम एवं नगर के लिए प्राथमिक जनगणना आंकड़े दिये गये हैं जिसमें कुल जनसंख्या के साथ-साथ अनुसूचित जाति, अनुसूचित जनजाति, साक्षर, मुख्य श्रेणी के अनुसार मुख्यतः काम करने वाले, सीमान्तिक काम करने वाले, काम न करने वालों के अलग-अलग आकड़े दिये गये हैं।

जिला जनगणना हस्तपुस्तिका भाग 'अ' एवं भाग 'स' 1971 की जनगणना में अंग्रेजी में प्रकाशित की गयी थी। भाग 'ब' को हिन्दी तथा अंग्रेजी भाषाओं में अलग-अलग प्रकाशित किया गया था। फलस्वरूप आंकड़ों के प्रकाशन में विलम्ब हुआ और समयान्तर में वृद्धि के कारण उनके महत्व में पर्याप्त कमी आयी। अतएव इस बार जिला जनगणना हस्तपुस्तिका एक ही प्रति में द्विभाषी रूप में प्रकाशित की जा रही है। दोनों प्रकार के उपयोगकर्ताओं को संदर्भ सुलभ करने हेतु, ग्रामों की वर्णात्मक सूची हिन्दी तथा अंग्रेजी दोनों भाषाओं में दी गयी है। इस बार विश्लेषणात्मक लेख का क्षेत्र विस्तृत कर दिया गया है। भाग 'अ' की विश्लेषणात्मक टिप्पणी में (जो केवल अँग्रेजी में है) जिले का संक्षिप्त परिचय तथा आंकड़ों का विश्लेषण तथा जिला जनगणना हस्तपुस्तिका के परिचय" में ग्राम तथा नगर निदेशिका तथा जनगणना में प्रयुक्त संकल्पनाओं की परिभाषायें दी गयी हैं। जबकि प्राथमिक जनगणना सार में दिये आंकड़ों पर विश्लेषणात्मक टिप्पणी तथा जनगणना की संकल्पनाओं की व्याख्या भाग 'ब' में की गयी है।

ग्राम निदेशिका की सूचनाओं को लेखपालों के द्वारा एकत्रित किया गया था। उन्होंने अपने प्रभार के प्रत्येक ग्राम की सूचना एकत्रित की। कानूनगो तथा तहसीलदारों के जांचोपरान्त यह सामग्री जनगणना निदेशालय को उपलब्ध हुयी। नगर निदेशिका की सूचना स्थानीय निकायों द्वारा उपलब्ध करायी गयी है। आंकड़ों के एकत्रीकरण के लिए मैं राजस्व एवं स्वायत्त प्रकाशन के प्रति आभार व्यक्त करता हूँ। जिले का परिचय तैयार करने के लिए भी जिला अधिकारियों से सामग्री प्राप्त की गयी थी। मैं उनके इस सहयोग के लिए अत्यधिक आभारी हूँ। मैं श्री पी. पद्मनाभ महारजिस्ट्रार, भारत तथा डा. एन. जी. नाग, उपमहा रजिस्ट्रार सामाजिक अध्ययन प्रभाग को उनके प्रेरणात्मक मार्गदर्शन के लिए आभार व्यक्त करता हूँ। मैं श्री लालकृष्ण उपनिदेशक योजना एवं समन्वय, श्री अखलाक अहमद उपनिदेशक जिला जनगणना हस्तपुस्तिका, श्री नवीन चन्द्र सिन्हा, सहायक निदेशक तथा श्री आर. पी. सिंह, अनुसंधान अधिकारी, मानचित्र को उनके परिश्रम के लिए धन्यवाद देता हूँ।

अन्त में मैं श्री अशोक दर, अधीक्षक, मुद्रण एवं लेखन सामग्री, उत्तर प्रदेश, इलाहाबाद तथा इस कार्यालय की मुद्रण शाखा के अन्य कर्मचारियों सहित श्री महेश चन्द्र पडलिया, सहायक निदेशक तथा श्री आर० के० सक्सेना, वरिष्ठ तकनीकी सहायक (मुद्रण) का आभारी हूँ जिन्होंने इस प्रकाशन के मुद्रण में गहन निगरानी रक्खी है।

अपेक्षा तथा वास्तविकता में सदैव ही कुछ अन्तर होता है। फिर भी यह आशा करता हूँ कि जिला जनगणना हस्तपुस्तिका 1981 विभिन्न उपयोग कर्ताओं की सूक्ष्मस्तरीय आंकड़ों की आवश्यकता की अधिकांशतः पूर्ति करने में सफल होगी।

रवीन्द्र गुप्ता
निदेशक
जनगणना परिचालन
उत्तर प्रदेश

लखनऊ
दिनांक : 30 मार्च, 1983

PREFACE

The micro level data are of a distinct importance in a welfare democratic set—up. They are needed for running democratic institutions, district level planning and district administration besides catering to the assorted needs of researchers, scholars and common man. By presenting census data down to the level of villages, the District Census Handbook series occupies a place of prominence in the galaxy of census publications. The need for small domain data always prompted publication of village figures in some form or the other in most of the censuses. Yet it was only in 1951 census that the publication of village statistics acquired the well deserved importance by the introduction of District Census Handbook series. These volumes have been published with unbroken regularity in Uttar Pradesh State since 1961 census by the Census Organization on behalf of the Government of Uttar Pradesh. The District Census Handbook was brought out for each District in two volumes in 1951/1961, three volumes in 1971 and is being brought out in two volumes part A and Bart B in 1981. With the introduction of this series, it developed into a healthy tradition to collect village-wise information on amenities and infra-structure, taking advantage of the massive census operation and publish it in the form of village and town directories in volume A of the District Census Handbook.

Part 'A' volume, in keeping with the tradition, consists of village and town directories, giving basic information relating to infra-structure and amenities and total population of each village and town as thrown up by the 1981 census. The part B volume presents primary census data for each village and town giving total population with scheduled caste/sheduled tribe, literates, main workers by main category marginal workers and non-workers break up.

The District Census Handbook part A and part C were published in English in 1971 census Part B volume was brought out in Hindi as well as in English in separate issues with a view to enlarging its utility. This, however, resulted in delayed publication of data, erroding some of their topicality by prolonged time-lag. This time, therefore, the District Census Handbooks are being brought out in diglot form in single volumes. The alphabetical list of villages is given in Hindi as well as in English to make the reference easier to both categories of users. The scope of analytical notes has been enlarged this time. In Part 'A', the Analytical Note consists of brief introduction of the district and analysis of data presented there in. The introduction to the District Census Handbook contains explanations of the terms used in the Village and Town Directory and general concepts of census. While, a brief analysis of data and explanations of census concepts pertinent to the Primary Census Abstract have only been included in Part B.

The non-census information was collected through the agency of lekhpals—the basic revenue functionary. The lekhpals collected information for each village under their charge. It has passed on to the Census Directorate by the District Census Office after getting it duly vetted by the Land Records Inspectors and Tahsildars. The informatiom for towns as supplied by the local authorities. I gratefully acknowledge their role in collection of information. We have also used material made available to us by the Collectors and District Magistrates in drafting introductory notes on districts, I am extremely thankful to them for their assistance. I gratefully thank Sri P. Padmanabha, Registrar General India and Dr. N.G. Nag, Deputy Registrar General, Social Studies Division for their inspiring guidance that came handy to me all through, I also thank Sri Lal Kishan, Deputy Director, Planning and Co-ordination, Sri Akhlaq Ahmad,

Deputy Director, District Census Handbook Shri Navin Chandra Sinha, Assistant Director and Sri R. P. Singh, Research Officer, Map of Census Directorate, Uttar Pradesh for their hard work.

In the end I am thankful to Sri Ashok Dar, Superintendent, Printing and Stationery, U. P. Allahabad and Sri M. C. Padalia, Assistant Director and Sri R. K. Saxena, Senior Technical Assistant (Printing) with the team of Printing unit of this office who have kept a constant watch upon the printing of this publication.

There is always some gap between what is desired and what is accomplished, both in terms of scope of the publication and accuracy of the published material. Yet, I hope, the District Census Handbooks will largely rise to the expectations of the variegated users fulfilling some of their needs for micro level data.

Ravindra Gupta
Director,
Census Operations,
Uttar Pradesh

Lucknow
30 th March, 1983

महत्त्वपूर्ण आंकड़े

IMPORTANT STATISTICS

विवरण Description			उत्तर प्रदेश Uttar Pradesh	नैनीताल Nainital
जनसंख्या Population	योग Total	व्यक्ति Persons	110,862,013	1,136,523
		पुरुष Males	58,819,276	617,386
		स्त्री Females	52,042,737	519,137
	ग्रामीण Rural	व्यक्ति Persons	90,962,898	824,080
		पुरुष Males	48,041,135	445,845
		स्त्री Females	42,921,763	378,235
	नगरीय Urban	व्यक्ति Persons	19,899,115	312,443
		पुरुष Males	10,778,141	171,541
		स्त्री Females	9,120,974	140,902
वर्ष 1971-81 के दशक में जनसंख्या वृद्ध दर Decennial Population Growth Rate 1961-71			25·49	43.85
क्षेत्रफल (वर्ग कि०मी०) Area (Sq Kms.)			294,411.00	6,794
जनसंख्या घनत्व (प्रति कि०मी०) Density of Population (Per. Sq. Km.)			377	167
लिंग अनुपात (प्रति हजार पुरुषों पर स्त्रियों की संख्या) Sex Ratio (Number of Females Per 1,000 Males)			885	841
साक्षरता दर Literacy Rate		व्यक्ति Persons	27.16	37.81
		पुरुष Males	38.76	46.81
		स्त्री Females	14.04	27.10

विवरण Discription		उत्तर प्रदेश Uttar Pradesh	नैनीताल Nainital
कुल जनसंख्या में नगरीय जनसंख्या का प्रतिशत Percentage of Urban Population to Total Population		17.95	17.95
कुल जनसंख्या में प्रतिशत Percentange to Total Population			
(i) कुल पूर्णकालिक काम करने वाले Main workers	व्यक्ति Persons	29.22	31.68
	पुरुष Males	50.31	51.83
	स्त्री Females	5.39	7.71
(ii) सीमांतिक काम करने वाले Marginal workers	व्यक्ति Persons	1.49	2.11
	पुरुष Males	0.45	0.55
	स्त्री Females	2.67	3.96
(iii) काम न करने वाले Non workers	व्यक्ति Persons	69.29	66.21
	पुरुष Males	49.24	47.62
	स्त्री Females	91.94	88.33
पूर्णकालिक काम करने वाले व्यक्ति का वितरण Break-up of Main workers			
मुख्य काम करने वालों में प्रतिशत Percentage among main workers			
(i) काश्तकार Cultivators	व्यक्ति Persons	58.52	44.70
	पुरुष Males	59.53	42.47
	स्त्री Females	47.83	62.50
(ii) खेतिहर मजदूर Agricultural Labourers	व्यक्ति Persons	15.98	19.09
	पुरुष Males	14.16	18.94
	स्त्री Females	35.23	30.31

विवरण Discription		उत्तर प्रदेश Uttar Pradesh	नैनीताल Nainital
(iii) पारिवारिक उद्योग Household Industry	व्यक्ति Persons	3.70	2.01
	पुरुष Males	3.56	2.04
	स्त्री Females	5.21	1.78
(iv) अन्य काम करने वाले Other workers	व्यक्ति Persons	21.80	34.20
	पुरुष Males	22.75	36.55
	स्त्री Females	11.73	15.41
अनुसूचित जाति के व्यक्तियों का कुल योग Percentage of SC Population to Total Population	व्यक्ति Persons	21.16	16.47
	पुरुष Males	21.08	16.55
	स्त्री Females	21.24	16.38
अनुसूचित जनजातियों के व्यक्तियों का कुल जनसंख्या में प्रतिशत Percentage of ST Population to Total Population	व्यक्ति Persons	0.21	6.51
	पुरुष Males	0.21	6.08
	स्त्री Females	0.21	7.02
अधिकृत आवासीय मकानों की संख्या Number of occupied Residential Houses		17,759,479	195,699
ग्रामों की संख्या Number of Villages	योग Total	124,193	1,856
	आबाद Inhabited	112,568	1,806
	गैर आबाद Uninhabited	11,625	50
		704	18

जिला जनगणना हस्तपुस्तिका का परिचय

जिला जनगणना हस्तपुस्तिका प्रत्येक जिले के लिए अलग-अलग दो खन्डों-भाग 'अ' और भाग 'ब' में प्रकाशित की जा रही है। भाग 'अ' खण्ड में ग्राम निदेशिका एवं नगर मिदेशिका दी गई है जिसमें प्रत्येक ग्राम तथा नगर की 1981 जनगणना से प्राप्त जनसंख्या तथा उनमें उपलब्ध सुविधाएं एवं अवस्थापना सम्बन्धी सूचनायें प्रस्तुत की गई हैं। गैर जनगणना सूचनाऐ वर्ष 1979-80/1980-81 से सम्बन्धित है जो कि 1981 की जनगणना से लगभग समकालिक है। भाग 'ब' में प्रत्येक ग्राम एवं नगर के लिए प्राथमिक जनगणना आंकड़े दिये गये हैं, जिन्हें जनगणना की विशिष्ट शब्दावली में प्राथमिक जनगणना सार (प्र. ज. सा.) कहा जाता है। प्राथमिक जनगणना सार में कुल जनसंख्या के साथ अनुसूचित जाति, अनुसूचित जनजाति, साक्षर, मुख्य श्रेणियों के अनुसार मुख्य काम करने वालों, सीमान्तिक काम करने वालों तथा काम न करने वालों के अलग-अलग आकड़े दिये गये हैं। दो विशेष सारणियां एक अनुसूचित जातियों के लिए दूसरी अनुसूचित जनजातियो के लिए भाग 'ब' खन्ड में दी गई है। ये सारणियां तहसीलवार, नगरवार तथा सम्पूर्ण जिले का अनुसूचित जातियों/जनजातियों के लिए प्राथमिक जनगणना सार प्रस्तुत करती हैं। पाठकों के लिए महत्वपूर्ण है कि वे जनगणना के सामान्य महत्व की संकल्पनाए समझ लें।

1. ग्रामीण और नगरीय क्षेत्र

जनगणना आंकड़े ग्रामीण और नगर क्षेत्रों के लिए दिये गये हैं। एक ग्रामीण क्षेत्र गैर नगरीय क्षेत्र होता है जो स्पष्ट रूप से परिभाषित सीमा वाले ग्रामों का बना होता है। और ये सबसे छोटी प्रशासनिक इकाई होते हैं। यह कई बस्तियों (पुरवा/हेमलेट) के भी बने हो सकते हैं परन्तु आंकड़े देने के लिए इनको एक इकाई माना जाता है। वन क्षेत्रों की आबादी को भी ग्राम माना गया है और प्रत्येक फारेस्ट रेंज अधिकारी का गश्ती क्षेत्र एक ग्राम माना गया है।

जनगणना के लिए नगरीय क्षेत्रों को विशेष रूप से परिभाषित किया गया है। परिभाषओं को कुछ लोच के साथ अपनाया गया है ताकि स्थिति की आवश्यकताओं की पूर्ति के लिए छोटी-छोटी भिन्नताओं का समायोजन किया जा सके। एक नगरीय इकाई को निम्नलिखित रूप से परिभाषित किया गया है।

(अ) नगरपालिका, निगम या छावनी बोर्ड के अन्तर्गत आने वाले सभी अधिसूचित नगरीय क्षेत्र,

(ब) वे सभी क्षेत्र जो निम्नलिखित मापदण्डों को पूरा करते हैं :

(i) न्यूनतम 5,000 जनसंख्या हो;

(ii) काम करने वाले पुरुषों की जनसंख्या का कम से कम 75 प्रतिशत गैर कृषि कार्यों में कार्यरत हों;

(iii) प्रति वर्ग कि. मी. में कम से कम जनसंख्या का घनत्व 400 व्यक्ति हो (या एक हजार जनसंख्या प्रति वर्ग मील)

एक स्थान को नगर घोषित करने के लिए सम्बद्ध कृषि कार्यकलापों, जैसे मछली पकड़ना, लट्ठे काटना इत्यादि को 1981 की जनगणना में कृषि सम्बन्धी कार्यकलाप मानकर गैर कृषि क्षेत्र में कार्यरत पुरुषों का अनुपात कुल कार्यरत पुरुषों से निकाला गया है।

2. नगर समूह

1971 की जनगणना के अनुसार नगर समूह की संकल्पना को 1981 में भी अपनाया गया है। प्रायः नगरों की वृद्धि शहरों या नगरों की सांविधिक सीमाओं को पार कर जाती है। विशाल रेलवे कालोनियाँ, विश्वविद्यालय परिसर, बन्दरगाह क्षेत्र औद्योगिक क्षेत्र आदि नगर सीमा से बाहर आ जाते हैं परन्तु उनकी लगातार वृद्धि नगर के साथ होती है। यह अपवृद्धियां स्वयं में अलग नगर होने के योग्य हो या न हो परन्तु ये नगरीय क्षेत्र माने जाने योग्य हैं ऐसे नगर अपनी अपवृद्धियों के क्षेत्र के साथ एक नगरीय क्षेत्र माने गये हैं और इसे नगर समूह का नाम दिया गया है। एक 'नगर समूह' निम्नलिखित से बन सकता है :

(i) एक शहर लगातार वृद्धि सहित 'अपवृद्धि' का वह भाग जो सांविधिक नगर सीमाओं से बाहर हो परन्तु लगा हुआ ग्राम या ग्रामों की सीमाओं में आता हो;

(ii) एक नगर समतुल्य अपवृद्धि के साथ दो या दो से अधिक आपस में लगे नगर अपनी अपवृद्धियों के साथ जैसा कि (अ) में है; या

(iii) एक शहर और एक या एक से अधिक लगे नगर अपनी अपवृद्धियों के साथ जो लगातार क्रम में फैले हों।

3. जनगणना मकान

जनगणना मकान एक भवन है या भवन का वह भाग है जिसका अलग से मुख्य प्रवेश द्वार, रास्ते या साझे के बरामदे या जीने इत्यादि से है तथा जिसका उपयोग एक अलग इकाई की तरह होता है या होता हुआ माना जाता है। यह खाली हो सकता है या इसका उपयोग निवास के लिए या गैर आवासीय उपयोग में या दोनों ही प्रकार के उपयोग में आ सकता है।

4. परिवार

परिवार ऐसे व्यक्तियों के समूह को कहते हैं जो सामान्यतः एक साथ रहते हों और यदि काम की आवश्यकता उन्हें मजबूर न करें तो एक ही रसोई में खाना खाते हों। परिवार ऐसे व्यक्तियों का हो सकता है जिनका आपस में रक्त सम्बन्ध हो अथवा असम्बन्धित हों, या उसमें दोनों प्रकार के व्यक्ति हों। असम्बन्धित व्यक्तियों के परिवार के उदाहरण हैं, बोर्डिंग हाउस, मैस, होटल, आवासीय होस्टल, उद्धार गृह, जेल, आश्रम आदि। ऐसे परिवार संस्थागत परिवार कहे जाते हैं। परिवार एक व्यक्ति का, दो व्यक्तियों का और अनेक व्यक्तियों का हो सकता है। जनगणना के लिए इस प्रकार प्रत्येक इकाई को परिवार समझा गया है।

5. अनुसूचित जाति/अनुसूचित जनजाति

उस व्यक्ति की गणना अनुसूचित जाति या जनजाति में की गई है जिसकी जाति या जनजाति राज्य की अनुसूचित जातियों और जनजातियों की सूचि में सम्मिलित है, अनुसूचित जातियां केवल हिन्दू और सिख धर्म के मानने वाले ही हो सकते हैं। अनुसूचित जनजाति का व्यक्ति किसी भी धर्म का मानने वाला हो सकता है।

6. साक्षर

वह व्यक्ति जो किसी भाषा में समझ के साथ लिख और पढ़ सकता है, साक्षर माना गया है। वह व्यक्ति जो सिर्फ पढ़ सकता है लेकिन लिख नहीं सकता, साक्षर नहीं माना गया है साक्षर होने के लिए आवश्यक नहीं है कि सम्बन्धित व्यक्ति ने औपचारिक रूप में शिक्षा प्राप्त की हो या कि निम्न स्तरतम की कोई परीक्षा उत्तीर्ण हो।

7. काम करने वाले

1981 की जनगणना में एक व्यक्ति की आर्थिक स्थिति को इस प्रकार वर्गीकृत किया गया है :

(i) मुख्य काम करने वाला

(ii) सीमान्तिक काम करने वाला

(iii) काम न करने वाला

1961 और 1971 की जनगणनाओं में काम करने वालों और काम न करने वालों के विभाजन को 1981 की जनगणना में समाप्त कर दिया गया है और एक वर्ष के सन्दर्भ में समय उपयोग मापदण्ड को अपनाया गया है। वह व्यक्ति जो वर्ष के अधिकांश समय में अर्थिक कार्यकलापों में कार्यरत रहा हो (कम से कम 183 दिन) उसे मुख्य काम करने वाला माना गया है जबकि वे व्यक्ति जिन्होंने विगत वर्ष में कुछ ही समय काम किया हो, परन्तु वर्ष के अधिकांश समय में काम न किया हो, उन्हें सीमान्तिक काम करने वाला माना गया है। वे व्यक्ति जिन्होंने पिछले सन्दर्भ वर्ष के दौरान कुछ भी काम न किया हो, उसे काम न करने वाला माना गया है।

किसी आर्थिक उत्पादन के कार्यकलापों में भाग लेने को 'कार्य' परिभाषित किया गया है। यह भाग शारीरिक या मानसिक या दोनों प्रकार का हो सकता है। काम में केवल शारीरिक काम करना ही नहीं आता वरन् काम की प्रभावी देख-रेख और निदेशन भी शामिल है।

8. काश्तकार

काश्तकार वह व्यक्ति माना गया है जो कि अकेला या कार्यकर्ता के रूप में सपरिवार अपनी स्वयं की जमीन, सरकारी पट्टे पर प्राप्त या किसी दूसरे व्यक्ति या संस्था से बटाई या किराये पर ली गई अथवा अन्य प्रकार से प्राप्त जमीन पर खेती करता है। खेती करने में निदेशन और देखरेख भी सम्मिलित है। खाद्यान्न जैसे गेहूँ, धान, ज्वार, बाजरा, रागी इत्यादि, अन्य फसलें जैसे गन्ना, मूंगफली, टेपियोका आदि तथा दालें, कच्चा जूट और अन्य इसी प्रकार रेशों की फसलें कपास इत्यादि उत्पादन के लिए जोताई बोवाई एवं कटाई को काश्तकारी माना गया है। परन्तु फल और सब्जी उगाना, बागवानी या चाय, काफी, रबर इत्यादि के पेड़ पौधे लगाना इसमें सम्मिलित नहीं है।

9. खेतिहर मजदूर

जो व्यक्ति नकद या जिन्स के रूप में मजदूरी लेकर किसी दूसरे व्यक्ति के खेत में काम करता है वह खेतिहर मजदूर कहलाता है। उसे खेती में लाभ हानि से कोई संम्बध नहीं होता है वह केवल दूसरों के खेत में मजदूरी करता है।

10. पारिवारिक उद्योग

पारिवारिक उद्योग वह उद्योग है जो परिवार के मुखिया द्वारा स्वयं और मुख्यतः परिवार के अन्य सदस्यों द्वारा घर पर या ग्रामीण क्षेत्रों में गांव की सीमा के अन्तर्गत और नगरीय क्षेत्रों में उस मकान के अन्दर या अहाते में जिसमें परिवार रहता है, चलाया जाता है। मुखिया को सम्मिलित करके पारिवारिक उद्योग में अधिकतर कार्यकर्ता परिवार के होने चाहिये। उद्योग इस पैमाने पर नहीं होना चाहिए कि भारतीय कारखाना अधिनियम के अधीन रजिस्टर्ड होने योग्य हो या होने में आता हो।

उद्योग से आशय किसी वस्तु का उत्पादन, संसाधन या मरम्मत से होता है, जैसे हथ-करघा से बुनाई, रंगाई, बढ़ईगीरी, बीड़ी बनाना, मिट्टी के बर्तन बनाना, साइकिल की मरम्मत, लोहारगीरी सिलाई आदि।

11. अन्य काम करने वाले

काश्तकार,खेतिहर मजदूर या पारिवारिक उद्योग में कार्यरत व्यक्तियों को छोड़कर सभी काम करने वाले इस वर्ग में आते हैं। इस वर्ग में कारखाने और बागवानी में काम करने वाले, सरकारी कर्मचारी, निगम के कर्मचारी, अध्यापक, पुजारी, मनोरंजन करने वाले व्यापारी, वाणिज्य, व्यवसाय, परिवहन, खनन निर्माण का काम करने वाले आदि व्यक्ति आते हैं।

DISTRICT CENSUS HANDBOOK

District Census Handbook is being brought out in two volumes—Part A and Part B for each district separately. The Part A volume consists of village and town directories giving basic information relating to infra-structure and amenities and total population of each village and town as thrown up by 1981 Census. The non-census information relates to the year 1979/80/1981, making it almost synchronous with the 1981 population census. Part B volume presents primary census data, known as in census Jangon as 'Primary Census Abstract' (PCA) for each village and ward of a town. The PCA gives total population with Scheduled Castes/Scheduled Tribes, literates, main workers by main categories, marginal workers and non-workers, break-up. Two special tables-one for Scheduled Caste population and another for Scheduled Tribe population are also presented in Part B volume. These tables give tahsil-wise and town-wise and also for the district as a whole Scheduled Caste/Scheduled Tribe population. It is important for the readers to acquaint themselves with census concepts of general importance.

1. Rural and Urban Areas

The census data are presented by rural and urban areas. A rural area is non-urban consisting of revenue villages with well defined boundaries which is the smallest unit in the hierarcy of administrative units. It may comprise of several hamlets. Yet it is considered one unit for the persentation of data. Habitations in forest areas are also considered as villages and each Forest Range Officer's beat is considered as one forest village.

Urban areas have been especially defined for the purpose of population census. The definition is treated with some flexibility with a view to accommodating minor variation for meeting the exigency of the situation. An urban unit has been defined as follow :

(a) All places with a municipal, corporation, municipal board, cantonment board, notified area and town area.

(b) All other places which satisfy the following criteria :

(i) A minimum population of 5,000;

(ii) At least 75 percent of the male working population engaged in non-agricultural activity;

(iii) A population of atleast 400 per sq. km. (or one thousand per sq. mile).

Allied agricultural activities such as fishing, logging etc. have been considered agricultural in 1981 Census for determining the proportion of engagement of male population in non-agricultural activities for the purpose of declaring a place a town.

2. Urban Agglomeration

The concept of Urban Agglomeration of the 1971 is also adopted for 1981 Census. Very often the growth of towns overlapped the statutory limits of the city or town. Large railway colonies, university campuses, port areas, industrial areas etc. came up outside the limits of the town but they form continuous growth with the town. These outgrowths may or may not by themselves qualify to be treated as separate towns but these outgrowths deserve to be treated as urban areas. Such a town with their outgrowth areas is treated as one urban unit and called 'Urban Agglomeration' and Urban Agglomeration may constitute :

(i) A city with continuous outgrowths, (the part of outgrowth being outside the statutory limits but falling within the boundaries of the adjoining village or villages);

(ii) One town with similar outgrowth or two or more adjoining towns with their outgrowths as in (i); or

(iii) A city and one or more adjoining towns with their outgrowths all of which form a continuous spread.

3. Census House

A 'Census House' is a building or a part of a building having a separate main entrance from the road or common courtyard or staircase etc : used recognised as a separate unit. It may be vacant or occupied. It may be used for residential or non-residential purpose or both.

4. Household

A 'Household' is a group of persons who commonly live together and who take their meals from a common kitchen unless the exigency of work prevents them from doing so. There may be a household of persons related by blood or unrelated persons or having a mix of both. Examples of unrelated household are boarding houses, masses, hostels, residential hotels, rescue homes, jails, *ashrams* etc. These are called institutional households. There may be one-member household, two-member households or multi-member households. For census purpose, each one of these types is regarded as a household.

5. Scheduled Castes/Scheduled Tribes

A persons has been returned as belonging to a scheduled caste or scheduled tribe if caste or tribe to which he belongs is included in the schedule of the State. Scheduled caste can belong to Hindu or Sikh religion. However, a person belonging to scheduled tribe can profess any religion.

6. Literates

A person who can both read and write with understanding in any language is to be taken as literate. A person who can merely read but cannot write, is not a literate. It is not necessary that a person who is literate should have passed any minimum educational standard.

7. Workers

In 1981 Census, the economic status of a person has been classified as ;

(i) Main worker
(ii) Marginal worker
(iii) Non-worker

The dichotomy of workers and non-workers of 1961 and 1971 Census has been discarded in 1981 Census and time disposition criterion in economic activity with one year reference period is adopted. A person who has engaged himself in economic activity for major part of the year (at least 183 days) is considered as main worker while those who have worked in for sometime during the last year but not major part of the year have been treated marginal worker. Thos who have not worked at all during the one year reference period are non-workers.

Work has been defined as participation in any economically productive activity. Such participation may be physical or mental in nature. Work involves not only actual work but also effective supervision and direction of work.

8. Cultivator

A person is considered a cultivator if he has enggaed in cultivation as a single worker or family worker of land owned or held from Government or held from private persons or institions for payment in money kind or share, Cutivation includes supervision or direction of cultivation.

Cultivation involves ploughing sowing and harvesting and production o cereals and millet crops and other crops such as sugar cane, ground nuts, tapica etc. and pulses, raw jute and kindered fibre crops, cotton etc. and does not include frui and vegetable growing or keeping of orchards or groves or working on plantation like tea, coffee, rubbe etc.

9. Agricultural Labourer

A person who works in another person's land for wages in money, kind or share should be regarded as an agricultural labourer. He does not have a risk in the cultivation but merely works in another person's land for wages.

10. Household Industry

Household Industry is defined as an industry conducted by the head of the household himself/herself and or by the members of the household at home or within the precincts of the house where the household lives in urban areas. The larger proportion of workers in a heusehold industry should consist of members of the household including the head. The industry should not be run on the scale of a registered factory which, would qualify or has to be registered under the Indian Factories Act.

Industry implies production, processing, servicing or repair of articles or goods such as handloom weaving, dyeing, carpentry, bidi rolling, pottery manufacture, bicycle repairing blacksmithy, tailoring etc.

11, Other Workers

All workers, who are not cultivators or agricultural labourers or engaged in Househd Industry are treated as other workers. This catogery covers factory and plantation workers Government servants, Municipal employees, teachers, priests, entertainment artists, workers engaged in trade, commerce, business, mining, construction etc.

ANALYTICAL NOTE

The district of Nainital is one of the three districts of Kumaon division. According to the Surveyor General of India, the area of the district is 6,794 sq.kms. In the north it touches Almora district, in the east Pithoragarh district and Nepal, in the west Garhwal, Bijnor and Moradabad districts and in the south Rampur, Bareilly and Pilibhit districts.

It sustains a population of 1,136,523 with a density of 167 persons per sq. km. It has a sex ratio (number of females per 1,000 males) of 841. The total population of the district constitutes 1.03 per cent of state's population. The district stands 12th in area and 46th in population amongst the 56 districts of the state. There are 195,699 occupied residential houses and 200,221 households in the district. An average household consists of about 6 persons. It comprises of 6 tahsils Nainital, Haldwani, Kashipur, Kichha, Sitarganj and Khatima. Sitarganj tahsil is a newly created tahsil. There are 1,856 villages and 18 towns in the district.

Nearly 27.49 per cent of the population resides in the urban area while the remaining 72.51 per cent in the rural. Urbanisation in the district is higher than the state as a whole (17.95 per cent).

In the whole district, scheduled caste population is 16.47 per cent of the total population while scheduled tribe population is 6.51 per cent.

Literacy is as high as 37.81 per cent in the district, About 46.81 per cent amongst males and 27.10 per cent amongst females. It is 33.24 per cent in the rural area and 49.86 per cent in the urban area.

The participation rate in economic activity *i.e.* proportion of main workers to total population is 31.68 per cent. Marginal workers additionally constitute 2.11 per cent of the total population.

DISTRIBUTION OF POPULATION, VILLAGES AND TOWNS

The following table 1 presents tahsil-wise rural and urban population by sex separately as also number of total and inhabited villages and number of towns in each tahsil of the district:

Table 1 : Population, number of villages and towns, 1981

Name of Tahsil	Population									No. of villages		No of towns
	Total			Rural			Urban					
	P	M	F	P	M	F	P	M	F	Total	Inhabited	
1	2	3	4	5	6	7	8	9	10	11	12	13
1. Nainital	179,589	95,712	83,877	147,413	77,303	70,110	32,176	18,409	13,767	595	571	4
2. Haldwani	199,551	110,185	89,366	115,984	64,112	51,872	83,567	46,073	37,494	388	384	3
3. Kashipur	329,460	179,854	149,606	214,297	117,312	96,985	115,163	62,542	52,621	449	436	5
4. Kichha	207,889	113,730	94,159	153,310	84,120	69,190	54,579	29,610	24,969	165	163	3
5. Sitarganj	98,893	53,197	45,696	89,196	47,873	41,323	9,697	5,324	4,373	125	123	1
6. Khatima	121,141	64,708	56,433	103,880	55,125	48,755	17,261	9,583	7,678	134	129	2
Total	**1,136,523**	**617,386**	**519,137**	**824,080**	**445,845**	**378,235**	**312,443**	**171,541**	**140,902**	**1,856**	**1,806**	**18**

Tahsil Kashipur has the highest population of 329,460 followed by Kichha 207,889; Haldwani 199,551; Nainital 179,589; Khatima 121,141 and Sitarganj 98,893. Tahsil Kashipur has also the first position in rural population (214,297) as well as in urban population (115,163) In rural population, second position is attained by Kichha tahsil (153,310) and in urban population by Haldwani (83,567). Tahsil Sitarganj stands at the bottom both in rural and urban population.

There are 1,856 villages and 18 towns in the district. Out of 1,856 villages, 1,806 are inhabited and 50 are uninhabited. Amongst 1,806 inhabited villages 571 are in Nainital, 43 in Kashipur, 384 in Haldwani. 163 in Kichha, 129 in Khatima and 123 in Sitarganj tahsil Out of 18 towns 5 are in Kashipur, 4 in Nainital 3 each in Haldwani and Kichha, 2 in Khatima and only one in Sitarganj tahsil.

Amongst the towns Haldwani-cum-Kathgodam M.B. (77,300) has the highest population followed by Kashipur M.B. (51,773), Rudrapur M.B. (34,658), Ramnagar M.B. (26,013), Naini M.B. (24,835) and Jaspur M.B. (21,242). Other towns of the district are Kichha T.A., Bazpur T.A., Sitarganj T.A., Tanakpur M.B., Khatima T.A., Gadarpur T.A., Sultanpur T.A., Bhowali N.A., Lalkuan T.A., Kaladhungi T.A., Bhimtal T.A., and Nainital Cantt. Nainital M.B. and Nainital Cantt. form Nainital Urban Agglomeration with the total population of 26,093.

GROWTH OF POPULATION

There has been an over all population growth of 43.85 per cent in the district as a whole 33.95 per cent in the rural and 78.66 per cent in the urban. The following table 2 gives position in each tahsil separately:

Table 2 : Decadal change in distribution of population

Name of Tahsil	Population						Percentage decadal variation (1971-		
	1971			1981					
	Total	Rural	Urban	Total	Rural	Urban	Total	Rural	U
1	2	3	4	5	6	7	8	9	
1. Nainital	145,949	118,589	27,360	179,589	147,413	32,176	+23.05	+24.31	+
2. Haldwani	128,712	76,507	52,205	199,551	115,984	83,567	+55.04	+51.60	+
3. Kashipur	230,259	166,121	64,138	329,460	214,297	115,163	+43.08	+29.00	+
4. Kichha	147,169	121,996	25,173	207,889	153,310	54,579	+41.26	+25.67	+
5. Sitarganj	60,927	60,927	...	98,893	89,196	9,697	+62.31	+46.40	
6. Khatima	77,064	71,061	6,003	121,141	103,880	17,261	+57.20	+46.18	+
Total	**790,080**	**615,201**	**174,879**	**1,136,523**	**824,080**	**312,443**	**+43.85**	**+33.95**	-

VILLAGES BY POPULATION RANGES

The inhabited villages are arranged by population ranges (less than 200,200-499, 500-1999, 2000-4999, 5000-9999 and 10,000 and above), in the table 3 given below :

Table 3 : Distribution of villages by population range

Range of population	Number of villages in each range	Percentage of villages in each range
1	2	3
Less than 200	748	41.42
200-499	555	30.73
500-1,999	461	25.53
2,000-4,999	40	2.21
5,000-9,999	2	0.11
10,000 & above	...	...
Total	**1,806**	**100.00**

In regard to population size, villages are generally small in the district. There are more than 72 per cent villages which have population less than 500. Near about 26 per cent villages come under the population range of 500-1,999 and 2 per cent in the population range of 2,000-4,999. Only two villages have population more than 5,000. Villages with population 10,000 and above are non-existant in the district.

VILLAGES BY DENSITY

If the villages are arranged by their density *i.e.* the population per sq. km., the distribution comes as presented below :

Table 4 : Distribution of villages by density

Range of density (per sq. km.)	Total number of villages in each density range	Percentage of villages in each density range
1	2	3
0-10	9	0.50
11-20	10	0.55
21-50	68	3.77
51-100	148	8.19
101-200	417	23.09
201-300	420	23.26
301-500	442	24.47
501 & above	229	12.68
Not known	63	3.49
Total	**1,806**	**100.00**

In the three density ranges, *viz.*, 101-200, 201-300 and 301-500, the villages are evenly stributed around 23.1 per cent to 24.5 per cent. Thus more than 70 per cent villages have the nsity ranging between 101 to 500. About 13 per cent villages have more than 500 persons ing in one sq. km.

VILLAGES BY SCHEDULED CASTE POPULATION

In order to have some idea of the distribution of scheduled castes in the inhabited villages of the district, table 5 given below presents the distribution of inhabited villages by proportion of scheduled castes :

Table 5 : Proportion of scheduled caste population to total population in the villages

Percentage range of scheduled caste population to total population	Number of villages in each range	Percentage of villages in each range
1	2	3
NIL	418	23.15
0-5	280	15.50
6-10	209	11.57
11-15	186	10.30
16-20	142	7.86
21-30	208	11.52
31 & above	363	20.10
Total	1,806	100.00

There are 418 out of 1,806 inhabited villages having no scheduled caste population. In 363 villages scheduled caste population is above 31 per cent of the total population. 15.50 per cent villages have less than 5 per cent scheduled caste population.

VILLAGES BY SCHEDULED TRIBE POPULATION

Scheduled tribes are found in 274 out of 1,806 inhabited villages. The proportion of scheduled tribe population to total population in the seven ranges are given in the following table :

Table 6 : Proportion of scheduled tribe population to total population in the villages

Percentage range of scheduled tribe population to total population	Number of villages in each range	Percentage of villages in each range
1	2	3
NIL	1,532	84.83
0-5	72	3.98
6-15	22	1.22
16-25	22	1.22
26-35	24	1.33
36-50	43	2.38
51 & above	91	5.04
Total	1,806	100.00

In 91 villages in the district more than 50 per cent population is comprised of scheduled tribes. 43 villages have the proportion of scheduled tribes ranging between 36-50 per cent. Scheduled tribes are non-existant in 1,532 villages in the district.

SCHEDULED CASTE/SCHEDULED TRIBE POPULATION IN TOWNS OF THE DISTRICT

12.21 per cent of urban population of the district consists of scheduled caste and 0.26 per cent of scheduled tribe. Table 7 below gives the sheduled caste/sheduled tribe population in each town of the district :

Table 7 : Proportion of scheduled caste/scheduled tribe population in towns

Name of town	Total population	Total scheduled caste population	Total scheduled tribe population	Percentage of scheduled caste population to total population	Percentage of scheduled tribe population to total population
1	2	3	4	5	6
1. Kaladhungi T.A.	3,112	386	...	12.40	...
2. Kashipur M.B.	51,773	2,376	...	4.59	...
3. Kichha T.A.	13,606	2,068	...	15 20	...
4. Khatima T.A.	8,443	855	25	10.13	0.30
5. Gadarpur T.A.	6,315	360	107	5.70	1.69
6. Jaspur M.B.	21,242	1,510	...	7.11	...
7. Tanakpur M.B.	8,818	1,030	12	11.68	0.14
8 Nainital Cantt.	1,258	210	8	16.69	0 64
9. Nainital M.B.	24,835	5,743	61	23.12	0.25
10. Bazpur T.A.	11,366	1,338	5	11.77	0.04
11. Bhimtal T.A.	2,871	728	3	25.36	0.10
12. Bhowali N.A.	3,212	784	14	24.41	0.44
13. Ramnagar M.B.	26,013	2,750	...	10.57	...
14. Rudrapur M.B.	34,658	8,815	32	25.43	0.09
15. Lalkuan T.A.	3,155	508	4	16.10	0.13
16. Sitarganj T.A.	9,697	983	346	10.14	3.57
17. Sultanpur T.A.	4,769	604	...	12.67	...
18. Haldwani-cum-Kathgodam M.B.	77,300	7,089	210	9.17	0.27
All towns	**312,443**	**38,137**	**827**	**12.21**	**0 26**

Nearly one fourth of the total population consists of scheduled caste in each of the four towns viz., Rudrapur M.B., Bhimtal T.A., Bhowali N.A. and Nainital M.B. The towns which have less than 10 per cent of scheduled castes are Kashipur M.B. (4.59 per cent), Gadarpur T.A. (5.70 per cent), Jaspur M.B. (7.11 per cent) and Haldwani-cum-Kathgodam M.B. (9.17 per cent). Only 827 scheduled tribes reside in towns of the district. Of these, 346 persons are found in Sitarganj T.A., 210 in Haldwani-cum-Kathgodam M.B. and 107 in Gadarpur T.A. There are no scheduled tribes in Kaladhungi T.A., Kashipur M.B., Kichha T.A., Jaspur M.B., Ramnagar M.B. and Sultanpur T.A.

VILLAGES BY LITERACY RATE

The following table 8 gives literacy rate by population range of villages :

Table 8 : Literacy rate by population range of villages

Range of population	Number of villages in each range	Literacy rate
1	2	3
Less than 200	748	41.19
200-499	555	37.68
500-1,999	461	30.77
2,000-4,999	40	29.18
5,000-9,999	2	40.77
10,000 & above	...	...
Total	**1,806**	**33.24**

As a whole 33.24 per cent population is literate in rural area of the district. It is intriguing to note that the highest literacy (41.19 per cent) is found in villages having population less than 200. Except for population range 5,000-9,999, the literacy declines with increase in size of population.

TOWNS BY LITERACY RATE

The following table 9 gives literacy rate for towns :

Table 9 : Literacy rate for towns

Name of the town	Literacy rate
1	2
1. Kaladhungi T.A.	39.46
2. Kashipur M.B.	48.41
3 Kichha T.A.	39.07
4 Khatima T.A.	44.06
5. Gadarpur T.A.	51.80
6. Jaspur M.B.	40.67
7. Tanakpur M.B.	51.03
8. Nainital Cantt.	74.80
9. Nainital M.B.	74.07
10. Bazpur T.A.	50.54
11. Bhimtal T.A.	77.05
12. Bhowali N.A.	71.08
13. Ramnagar M.B.	45.99
14. Rudrapur M.B.	38.34
15. Lalkuan T.A.	45.55
16. Sitarganj T.A.	38.85
17. Sultanpur T.A.	30.57
18. Haldwani-cum-Kathgodam M.B.	55.07
All towns	**49.86**

In urban area of the district almost half of the population is literate. The towns where more than two-third population is literate are Bhimtal T.A. (77.04 per cent), Nainital Cantt. (74.80 per cent), Nainital M.B. (74.07 per cent) and Bhowali N.A. (71.07 per cent). The lowest literacy rate (30.57 per cent.) is found in Sultanpur T.A.

LITERATES, WORKERS, AND SCHEDULED CASTE/SCHEDULED TRIBE POPULATION

Literacy is as high as 37.81 per cent in the district as a whole with 33.24 per cent in the rural and 49.86 per cent in the urban. In respect of total literacy Haldwani tahsil leads. It also leads in rural literacy. In respect of urban literacy Nainital tahsil has the highest percentage of literates. Sitarganj tahsil is lagging behind in total, rural and urban literacy. In male literacy tahsil Nainital occupies the first position. It is very interesting to note that 43.38 per cent females are literate in rural area of the Haldwani tahsil.

The district has 16.47 per cent of its population belonging to scheduled caste population with 18.09 per cent in the rural and 12.21 per cent in the urban. The proportion of scheduled caste population is highest in Nainital tahsil and lowest in Sitarganj tahsil.

In the district as a whole 6.51 per cent population belongs to scheduled tribes with 8.88 per cent in the rurul and 0.26 in the urban areas. The proportion of scheduled tribe population is highest in Khatima tahsil and lowest in Nainital tahsil.

There are 33.79 per cent workers (Main+Marginal) and 66.21 non-workers in the district. Workers proportion is the highest in Nainital tahsil and the lowest in Khatima tahsil. More than 50 per cent males are workers in rural as well as in urban areas of each tahsil except urban areas of Nainital and Kashipur tahsils. The female participation rate is comparatively high in rural areas of Nainital and Haldwani tahsils. Female participation rate in urban areas of the district is very low.

The total workers are divided into two broad categories *i. e.* main workers and marginal workers. Main male workers are near about the same as total male workers because of the fact that marginal male workers are very few. Marginal female workers are little more than the male marginal workers. The table 10 given below presents literates, workers, non-workers, scheduled caste, scheduled tribe population for each tahsil separately for total, rural and urban areas of the district.

Table 10 : Percentage of literates, workers, non-workers, scheduled caste/scheduled tribe population in the district

Name of Tahsil	Total Rural Urban	Total population			Percentage of: Scheduled caste population to total population	Percentage of: Scheduled tribe population to total population	Percentage of: Literates to total population		
		P	M	F			P	M	F
1	2	3	4	5	6	7	8	9	10
1. Nainital	T	179,589	95,712	83,877	24.74	0.16	48 81	63.54	32.01
	R	147,413	77,303	70,110	25.08	0.13	43.30	59.97	24.92
	U	32,176	18,409	13,767	23 20	0.27	74.07	78.52	68.11
2. Haldwani	T	199,551	110,185	89,366	15 44	0.35	50.34	55.01	44 58
	R	115,984	64,112	51,872	19.68	0.42	47.60	51.01	43 38
	U	83,567	46,073	37,494	9.55	0.26	54.13	60 56	46.23
3. Kashipur	T	329,460	179,854	149,606	17.52	2.77	33.89	42.23	23.87
	R	214,297	117,312	96,985	22.94	4.26	27.43	36.16	16.88
	U	115,163	62,542	52,621	7.45	0.00	45.91	53.62	36.74
4. Kichha	T	207,889	113,730	94,159	13.77	4.80	31.78	38.96	23.10
	R	153,310	84,120	69,190	11.34	6.41	28.82	36.33	19.68
	U	54,579	29,610	24,969	20.60	0.25	40.08	46.40	32.58
5. Sitarganj	T	98,893	53,197	45,696	8.93	21.44	24.58	35.11	12.32
	R	89,196	47,873	41,323	8.80	23.38	23.03	33.81	10.54
	U	9,697	5,324	4,373	10.14	3.57	38.85	46.81	29.16
6. Khatima	T	121,141	64,708	56,433	13.86	27.00	32.65	44.23	19.36
	R	103,880	55,125	48,755	14.35	31.45	30.16	42.33	16.39
	U	17,261	9,583	7,678	10.92	0.21	47.62	55.14	38.24
All Tahsils	T	1,136,523	617,386	519,137	16.47	6.51	37.81	46.81	27.10
	R	824,080	445,845	378,235	18,09	8.88	33.24	42.97	21.76
	U	312,443	171,541	140,902	12.21	0.26	49.86	56.78	41.44

Name of tahsil	Total Rural Urban	Percentage of Main workers to total population			Marginal workers to total population			Total workers to total population			Non-workers to total population		
		P	M	F	P	M	F	P	M	F	P	M	F
1	2	11	12	13	14	15	16	17	18	19	20	21	22
1. Nainital	T	34.70	48.85	18.55	5.17	0.74	10.24	39.87	49.59	28.79	60.13	50.41	71.21
	R	35.67	49.22	20.72	6.21	0.87	12.11	41.88	50.09	32.83	58.12	49.91	67.17
	U	30.27	47.32	7.48	0.41	0.16	0.74	30.68	47.48	8.22	69.32	52.52	91.78
2. Haldwani	T	34.36	52.28	12.27	1.88	0.71	3.31	36.24	52.99	15.58	63.76	47.01	84.42
	R	38.54	54.31	19.04	2.85	0.71	5.50	41.39	55.02	24.54	58.61	44.98	75.46
	U	28.56	49.45	2.90	0.52	0.71	0.28	29.08	50.16	3.18	70.92	49.84	96.82
3. Kashipur	T	30.61	52.30	4.53	1.87	0.82	3.14	32.48	53.12	7.67	67.52	46.88	92.33
	R	32.62	54.80	5.78	2.71	1.05	4.71	35.33	55.86	10.49	64.67	44.14	89.51
	U	26.87	47.61	2.22	0.32	0.36	0.27	27.19	47.97	2.49	72.81	52.03	97.51
4. Kichha	T	30.68	53.20	3.46	0.65	0.16	1.26	31.33	53.36	4.72	68.67	46.64	95.28
	R	31.26	54.26	3.29	0.84	0.17	1.66	32.10	54.43	4.95	67.90	45.57	95.05
	U	29.03	50.20	3.94	0.12	0.10	0.13	29.15	50.30	4.07	70.85	49.70	95.93
5. Sitarganj	T	29.81	52.93	2.90	1.09	0.26	2.05	30.90	53.19	4.95	69.10	46.81	95.05
	R	29.90	53.13	3.00	1.05	0.19	2.04	30.95	53.32	5.04	69.05	46.68	94.96
	U	28.95	51.09	1.99	1.48	0.96	2.13	30.43	52.05	4.12	69.57	47.95	95.88
6. Khatima	T	28.94	50.85	3.81	1.91	0.21	3.87	30.85	51.06	7.68	69.15	48.94	92.32
	R	28.97	50.89	4.18	2.23	0.25	4.48	31.20	51.14	8.66	68.80	48.86	91.34
	U	28.72	50.57	1.46	0.01	...	0.01	28.73	50.57	1.47	71.27	49.43	98.53
All Tahsils	T	31.68	51.83	7.71	2.11	0.55	3.96	33.79	52.38	11.67	66.21	47.62	88.33
	R	32.99	53.00	9.40	2.77	0.62	5.31	35.76	53.62	14.71	64.24	46.38	85.29
	U	28.22	48.79	3.17	0.36	0.39	0.34	28.58	49.18	3.51	71.42	50.82	96.49

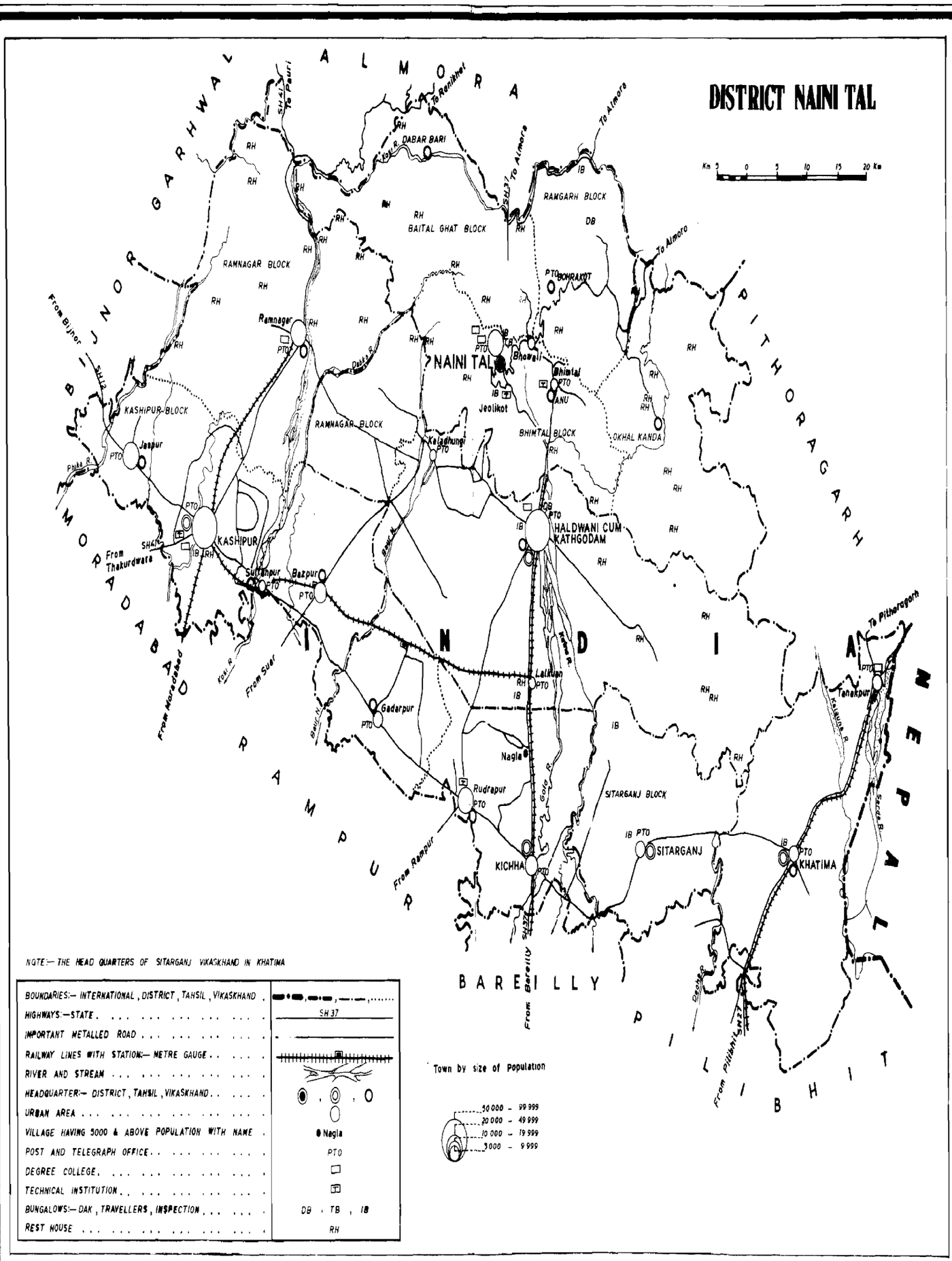

NOTE:— THE HEAD QUARTERS OF SITARGANJ VIKASKHAND IN KHATIMA

BOUNDARIES:— INTERNATIONAL , DISTRICT , TAHSIL , VIKASKHAND .	
HIGHWAYS:—STATE	SH 37
IMPORTANT METALLED ROAD	
RAILWAY LINES WITH STATION:— METRE GAUGE	
RIVER AND STREAM	
HEADQUARTER:— DISTRICT , TAHSIL , VIKASKHAND	, ,
URBAN AREA	
VILLAGE HAVING 5000 & ABOVE POPULATION WITH NAME .	Nagla
POST AND TELEGRAPH OFFICE	PTO
DEGREE COLLEGE	
TECHNICAL INSTITUTION	
BUNGALOWS:— DAK , TRAVELLERS , INSPECTION	DB , TB , IB
REST HOUSE	RH

BASED UPON SURVEY OF INDIA MAP WITH THE PERMISSION OF THE SURVEYOR GENERAL OF INDIA.
F. S. U. P.(RB.)1 JANGANANA/127 - 23-7-65-1,550

© GOVERNMENT OF INDIA COPYRIGHT 1967

प्राथमिक जनगणना सार-त्रप
Primary Census Abstract

लोकेशन कोड नं० Location Code No.	जिला/तहसील/नगर-समूह/शहर/कस्बा District/Tahsil/U.A./ City/Town	योग/ग्रामीण/नगरीय Total/Rural/Urban	क्षेत्रफल वर्ग किलो-मीटर Area in Sq.Km.	आबाद आवासीय मकानों की संख्या Occupied Residential Houses	परिवारों की संख्या No. of Households	कुल जनसंख्या (संस्थागत और बेघर जनसंख्या सहित) Total Population (Including Institutional and Houseless population)			अनुसूचित जातियाँ Scheduled Castes		
						व्य० P	पु० M	स्त्री F	व्य० P	पु० M	स्त्री F
1	2	3	4	5	6	7	8	9	10	11	12
	8. नैनीताल जनपद	**योग**	**6,795.0**	**195,699**	**200,221**	**1,136,523**	**617,386**	**519,137**	**187,213**	**102,159**	**85,054**
		ग्रामीण	**6,711.0**	**139,735**	**142,793**	**824,080**	**445,845**	**378,235**	**149,076**	**81,402**	**67,674**
		नगरीय	**82.9**	**55,964**	**57,428**	**312,443**	**171,541**	**140,902**	**38,137**	**20,757**	**17,380**
	1. नैनीताल तहसील	योग	744.0	34,447	35,148	179,589	95,712	83,877	44,430	24,039	20,391
		ग्रामीण	724.9	27,381	27,894	147,413	77,303	70,110	36,965	19,848	17,117
		नगरीय	19.1	7,066	7,254	32,176	18,409	13,767	7,465	4,191	3,274
	नैनीताल नगर समूह	नगरीय	14.32	5,714	5,885	26,093	15,068	11,025	5,953	3,409	2,544
	(अ) नैनीताल नगरपालिका	नगरीय	11.73	5,456	5,579	24,835	14,294	10,541	5,743	3,286	2,457
	(ब) नैनीताल कैंट	नगरीय	2.59	258	306	1,258	774	484	210	123	87
	भोवाली नोटीफाइड एरिया	नगरीय	1 32	740	744	3,212	1,793	1,419	784	409	375
	भीमताल नगरक्षेत्र	नगरीय	3.45	612	625	2,871	1,548	1,323	728	373	355
	2. हल्द्वानी तहसील	योग	245 4	35,065	35,865	199,551	110,185	89,366	30,803	17,162	13,641
		ग्रामीण	229.4	20,247	20,763	115,984	64,112	51,872	22,820	12,888	9,932
		नगरीय	16.0	14,818	15,102	83,567	46,073	37,494	7,983	4,274	3,709
	हल्द्वानी कम काठगोदाम नगरपालिका	नगरीय	10.62	13,603	13,720	77,300	42,472	34,828	7,089	3,765	3,324
	लालकुआँ नगरक्षेत्र	नगरीय	4.25	565	705	3,155	1,847	1,308	508	288	220
	कालाढुंगी नगरक्षेत्र	नगरीय	1.16	650	677	3,112	1,754	1,358	386	221	165
	3 काशीपुर तहसील	योग	824.4	54,063	55,469	329,460	179,854	149,606	57,729	31,387	26,342
		ग्रामीण	807.8	35,114	35,865	214,297	117,312	96,985	49,151	26,766	22,385
		नगरीय	16.6	18,949	19,604	115,163	62,542	52,621	8,578	4,621	3,957
	काशीपुर नगरपालिका	नगरीय	5.46	8,323	8,697	51,773	27,854	23,919	2,376	1,271	1,105
	रामनगर नगरपालिका	नगरीय	2.46	4,657	4,751	26,013	14,231	11,782	2,750	1,497	1,253
	जसपुर नगरपालिका	नगरीय	4.00	3,203	3,233	21,242	11,372	9,870	1,510	756	754
	बाजपुर नगरक्षेत्र	नगरीय	2.62	2,037	2,175	11,366	6,474	4,892	1,338	774	564
	सुल्तानपुर नगरक्षेत्र	नगरीय	2.00	729	748	4,769	2,611	2,158	604	323	281

जनगणना सार
CENSUS ABSTRACT

अनुसूचित जन जातियाँ Scheduled Tribes			साक्षर Literates			मुख्य काम करने वाले Main Workers: कुल मुख्य काम करने वाले Total main workers (I to IX)			ग्रामीण/नगरीय Total/Rural/Urban	जिला/तहसील/नगर-समूह/शहर/कस्बा District/Tahsil/U.A./City/Town	लोकेशन कोड नं० Location Code No.
व्य० P	पु० M	स्त्री F	व्य० P	पु० M	स्त्री F	व्य० P	पु० M	स्त्री F			
13	14	15	16	17	18	19	20	21	3	2	1
13,998	37,549	36,449	429,688	288,982	140,706	360,029	319,993	40,036	Total	Nainital District	8
73,171	37,061	36,110	273,889	191,573	82,316	271,867	236,297	35,570	Rural		
827	488	339	155,799	97,409	58,390	88,162	83,696	4,466	Urban		
230	189	91	87,655	60,815	26,850	62,318	46,759	15,559	Total	Nainital Tahsil	1
194	140	54	63,833	46,360	17,473	52,577	38,648	14,529	Rural		
86	49	37	23,832	14,455	9,377	9,741	8,711	1,030	Urban		
69	39	30	19,337	11,927	7,410	7,894	7,090	804	Urban	Nainital U.A.	
61	35	26	18,396	11,296	7,100	7,399	6,629	770	Urban	(a) Nainital M.B.	
8	4	4	941	631	310	495	461	34	Urban	(b) Nainital Cantt.	
14	8	6	2,283	1,400	883	999	894	105	Urban	Bhowali N. A.	
3	2	1	2,212	1,128	1,084	848	727	121	Urban	Bhimtal T. A.	
705	422	284	100,444	60,609	39,835	68,569	57,604	10,965	Total	Haldwani Tahsil	2
492	312	180	55,209	32,706	22,503	44,701	34,823	9,878	Rural		
214	110	104	45,235	27,903	17,332	23,868	22,781	1,087	Urban		
210	106	104	42,570	25,976	16,594	21,879	20,891	988	Urban	Haldwani Cum Kathgodam M. B.	
4	4	...	1,437	1,042	395	1,003	975	28	Urban	Lalkuan T.A.	
...	...	...	1,228	885	343	986	915	71	Urban	Kaladhungi T.A.	
9,137	4,732	4,405	111,661	75,953	35,708	103,837	94,063	6,774	Total	Kashipur Tahsil	3
9,132	4,728	4,404	58,791	42,418	16,373	69,896	64,289	5,607	Rural		
5	4	1	52,870	33,535	19,335	30,941	29,774	1,167	Urban		
...	...	...	25,066	15,710	9,356	13,750	13,192	558	Urban	Kashipur M. B.	
...	...	...	11,963	7,674	4,289	7,026	6,738	288	Urban	Ramnagar M. B.	
...	...	...	8,639	5,405	3,234	5,289	5,147	142	Urban	Jaspur M. B.	
5	4	1	5,744	3,701	2,043	3,483	3,427	56	Urban	Bazpur T. A.	
...	...	...	1,458	1,045	413	1,393	1,270	123	Urban	Saltanpur T. A.	

जिले का प्राथमिक
DISTRICT PRIMARY

लोकेशन कोड नं० Location Code No.	जिला/तहसील/नगर-समूह/शहर/कस्बा District/Tahsil/U.A./City/Town	योग/ग्रामीण/नगरीय Total/Rural/Urban	मुख्य काम करने वाले Main Workers								
			काश्तकार Cultivators (I)			खेतिहर मजदूर Agrieultural Labourers (II)			पारिवारिक उद्योग उत्पादन, संसाधन सर्विसिंग व मरम्मत Household Industry, Manufacturing, processing, servicing and Repairs V (a)		
			व्य० P	पु० M	स्त्री F	व्य० P	पु० M	स्त्री F	व्य० P	पु० M	स्त्री F
1	2	3	22	23	24	25	26	27	28	29	30
8.	**नैनीताल जनपद**	**योग**	**160,925**	**135,901**	**25,024**	**68,737**	**60,607**	**8,130**	**7,235**	**6,521**	**714**
		ग्रामीण	**156,340**	**131,459**	**24,881**	**60,782**	**53,370**	**7,412**	**4,166**	**3,800**	**356**
		नगरीय	**4,585**	**4,442**	**143**	**7,955**	**7,237**	**718**	**3,079**	**2,721**	**358**
1.	नैनीताल तहसील	योग	39,736	26,073	13,663	1,895	1,570	325	592	528	64
		ग्रामीण	39,522	25,900	13,622	1,872	1,557	315	485	407	58
		नगरीय	214	173	41	23	13	10	127	121	6
	नैनीताल नगर समूह	नगरीय	50	44	6	6	3	3	66	65	1
	(अ) नैनीताल नगरपालिका	नगरीय	47	41	6	6	3	3	64	63	1
	(ब) नैनीताल कैन्ट	नगरीय	3	3	...	...	...	...	2	2	...
	भोवाली नोटीफाईड एरिया	नगरीय	18	13	5	9	6	3	34	32	2
	भीमताल नगरक्षेत्र	नगरीय	146	116	30	8	4	4	27	24	3
2.	हल्द्वानी तहसील	योग	23,575	16,762	6,813	8,640	6,610	2,030	1,404	1,266	138
		ग्रामीण	23,127	16,367	6,760	8,218	6,225	1,993	808	717	91
		नगरीय	448	395	53	422	385	37	596	549	47
	हल्द्वानी कम काठगोदाम नगरपालिका	नगरीय	329	289	40	171	158	13	500	463	37
	लालकुआं नगरक्षेत्र	नगरीय	2	2	...	2	2	...	49	46	3
	कालाढुंगी नगरक्षेत्र	नगरीय	117	104	13	249	225	24	47	40	7
3.	काशीपुर तहसील	योग	38,634	36,309	2,325	24,141	21,489	2,652	2,759	2,445	314
		ग्रामीण	36,208	33,909	2,299	21,975	19,442	2,533	1,223	1,040	83
		नगरीय	2,426	2,400	26	2,166	2,047	119	1,636	1,405	331
	काशीपुर नगरपालिका	नगरीय	840	831	9	436	425	11	557	391	166
	रामनगर नगरपालिका	नगरीय	76	71	5	23	18	5	320	302	18
	जसपुर नगरपालिका	नगरीय	553	546	7	1,089	1,069	20	406	392	14
	बाजपुर नगरक्षेत्र	नगरीय	191	191	...	359	348	11	265	263	2
	सुल्तानपुर नगरक्षेत्र	नगरीय	766	761	5	259	187	72	88	57	31

जनगणना सार
CENSUS ABSTRACT

अन्य काम करने वाले Other Workers (III, IV, V (b), VI to IX)			सीमांतिक काम करने वाले Marginal workers			काम न करने वाले Non workers			योग/ग्रामीण/नगरीय Total/Rural/Urban	जिला/तहसील/नगर-समूह/शहर/कस्बा District/Tahsil/U.A./City/Town	लोकेशन कोड नं० Location Code No.
व्य० P	पु० M	स्त्री F	व्य० P	पु० M	स्त्री F	व्य० P	पु० M	स्त्री F			
31	32	3ε	34	35	36	37	38	39	3	2	1
23,132	116,964	6,168	23,967	3,412	20,555	752,527	293,981	458,546	Total	Nainital District	8
50,589	47,668	2,921	22,822	2,745	20,077	529,391	206,803	322,588	Rural		
72,543	69,296	3,247	1,145	667	478	223,136	87,178	135,958	Urban		
20,095	18,588	1,507	9,293	705	8,588	107,978	48,248	59,730	Total	Nainital Tahsil	1
10,718	10,184	534	9,163	676	8,487	85,673	38,579	47,094	Rural		
9,377	8,404	973	130	29	101	22,305	9,669	12,636	Urban		
7,772	6,978	794	29	24	5	18,170	7,954	10,216	Urban	Nainital U. A.	
7,282	6,522	760	27	23	4	17,409	7,642	9,767	Urban	(a) Nainital M. B.	
490	456	34	2	1	1	761	312	449	Urban	(b) Nainital Cantt.	
938	843	95	3	2	1	2,210	897	1,313	Urban	Bhowali N. A.	
667	583	84	98	3	95	1,925	818	1,107	Urban	Bhimtal T. A.	
34,950	32,966	1,984	3,741	782	2,959	127,241	51,799	75,442	Total	Haldwani Tahsil	2
12,548	11,514	1,034	3,306	454	2,852	67,977	28,835	39,142	Rural		
22,402	21,452	950	435	328	107	59,264	22,964	36,300	Urban		
20,879	19,981	898	370	276	94	55,051	21,305	33,746	Urban	Haldwani Cum Kathgodam M. B.	
950	925	25	60	50	10	2,092	822	1,270	Urban	Lalkuan T.A.	
573	546	27	5	2	3	2,121	837	1,284	Urban	Kaladhungi T. A.	
35,303	33,820	1,483	6,179	1,474	4,705	222,444	84,317	138,127	Total	Kashipur Tahsil	3
10,590	9,898	692	5,808	1,246	4,562	138,593	51,777	86,816	Rural		
24,713	23,922	791	371	228	143	83,851	32,540	51,311	Urban		
11,917	11,545	372	109	57	52	37,914	14,605	23,309	Urban	Kashipur M. B.	
6,607	6,347	260	127	102	25	18,860	7,391	11,469	Urban	Ramnagar M. B.	
3,241	3,140	101	20	16	4	15,933	6,209	9,724	Urban	Jaspur M. B.	
2,668	2,625	43	65	34	31	7,818	3,013	4,805	Urban	Bazpur T.A.	
280	265	15	50	19	31	3,326	1,322	2,004	Urban	Sultanpur T. A.	

लोकेशन कोड नं Location Code No.	जिला/तहसील/नगर-समूह/शहर/कस्बा District/Tahsil/U.A./ City/Town	योग/ग्रामीण/नगरीय Total/Rural/Urban	क्षेत्रफल वर्ग किलो-मीटर Area in Sq.Km.	आबाद आवासीय मकानों की संख्या Occupied Residential Houses	परिवारों की संख्या No. of Households	कुल जनसंख्या (संस्थागत और बेघर जनसंख्या सहित) Total Population (Including Institutional and Houseless population)			अनुसूचित जातियाँ Scheduled Castes		
						व्य० P	पु० M	स्त्री F	व्य० P	पु० M	स्त्री F
1	2	3	4	5	6	7	8	9	10	11	12
4.	किच्छा तहसील	योग	553 9	36,634	37,529	207,889	113,730	94,159	28,629	15,677	12,952
		ग्रामीण	534.1	26,392	27,188	153,310	84,120	69,190	17,385	9,574	7,812
		नगरीय	19.8	10,242	10,341	54,579	29,610	24,969	11,243	6,103	5,140
	रुद्रपुर नगरपालिका	नगरीय	12.43	6,862	6,872	34,658	18,643	16,015	8,315	4,791	4,024
	किच्छा नगरक्षेत्र	नगरीय	4 00	2,290	2,364	13,606	7,421	6,185	2,068	1,115	953
	गदरपुर नगरक्षेत्र	नगरीय	3.40	1,090	1,105	6,315	3,546	2,769	360	197	163
5.	सितारगंज तहसील	योग	305.5	15,588	15,774	98,893	53,197	45,696	8,833	4,888	3,945
		ग्रामीण	303.5	13,887	13,976	89,196	47,873	41,323	7,850	4,362	3,488
		नगरीय	2.0	1,701	1,798	9,697	5,324	4,373	983	526	457
	सितारगंज नगरक्षेत्र	नगरीय	2.00	1,701	1,798	9,697	5,324	4,373	983	526	457
6.	खातिमा तहसील	योग	343.4	19,902	20,436	121,141	64,708	56,433	16,789	9,006	7,783
		ग्रामीण	334.0	16,714	17,107	103,880	55,125	48,755	14,904	7,964	6,940
		नगरीय	9.4	3,188	3,329	17,261	9,583	7,678	1,885	1,042	843
	टनकपुर नगरपालिका	नगरीय	1.01	1,816	1,855	8,818	5,013	3,805	1,030	584	446
	खातिमा नगरक्षेत्र	नगरीय	8.49	1,372	1,474	8,443	4,570	3,873	855	458	397

नोट :—1. राज्य/जिलों के अनन्तिम "भौगोलिक क्षेत्र" आंकड़ों की आपूर्ति भारत के महासर्वेक्षक द्वारा की गई है तथा नगरीय इकाइयों से सम्बन्धित आंकड़ों की आपूर्ति स्थानीय निकायों द्वारा की गई है। ग्रामीण क्षेत्र के लिए क्षेत्रीय आंकड़े जिले के क्षेत्र में से नगरीय क्षेत्र को घटाकर निकाले गये हैं। एक जिले में समस्त तहसीलों के क्षेत्रीय आंकड़ों का योग जिलों के आंकड़ों के अनुरूप नहीं होगा, क्योंकि तहसील के क्षेत्रीय आंकड़ों की आपूर्ति निदेशक भूमि अभिलेख (राजस्व परिषद्) द्वारा की गई है।

2. ग्रामवार क्षेत्रों के आंकड़े तहसीलदार द्वारा दिये गये हैं, जबकि प्रत्येक तहसील का ग्रामीण क्षेत्र (जिला प्राथमिक जनगणना सार में) राजस्व परिषद् उत्तर प्रदेश द्वारा दिये गये तहसील के कुल क्षेत्र में से नगरीय क्षेत्र को घटाकर निकाला गया है।

जनगणना सार
CENSUS ABSTRACT

अनुसूचित जन जातियाँ Scheduled Tribes			साक्षर Literates			कुल मुख्य काम करने वाले Total main workers (I to IX)	मुख्य काम करने वाले Main Workers		ग्रामीण/नगरीय Total/Rural/Urban	जिला/तहसील/नगर-समूह/शहर/कस्बा District/Tahsil/U.A./City/Town	लोकेशन कोड नं० Location Code No.
व्य० P	पु० M	स्त्री F	व्य० P	पु० M	स्त्री F	व्य० P	पु० M	स्त्री F			
13	14	15	16	17	18	19	20	21	3	2	1
9,971	4,144	5,827	66,059	44,305	21,754	63,770	60,508	3,262	Total	Kichha Tahsil	4
9,832	4,019	5,813	44,184	30,565	13,619	47,923	45,644	2,279	Rural		
139	125	14	21,875	13,740	8,135	15,847	14,864	983	Urban		
32	18	14	13,288	8,253	5,035	10,132	9,376	756	Urban	Rudrapur M. B.	
...	...	...	5,316	3,409	1,907	4,008	3,823	185	Urban	Kichha T. A.	
107	107	...	3,271	2,078	1,193	1,707	1,665	42	Urban	Gadarpur T. A.	
21,200	10,962	10,238	24,311	18,680	5,631	29,481	28,157	1,324	Total	Sitarganj Tahsil	5
20,854	10,786	10,068	20,544	16,188	4,356	26,674	25,437	1,237	Rural		
346	176	170	3,767	2,492	1,275	2,807	2,720	87	Urban		
346	176	170	3,767	2,492	1,275	2,807	2,720	87	Urban	Sitarganj T. A.	
32,704	17,100	15,604	39,548	28,620	10,928	35,054	32,902	2,152	Total	Khatima Tahsil	6
32,667	17,076	15,591	31,328	23,336	7,992	30,096	28,056	2,040	Rural		
37	24	13	8,220	5,284	2,936	4,958	4,846	112	Urban		
12	8	4	4,500	2,919	1,581	2,790	2,726	64	Urban	Tanakpur M. B.	
25	16	9	3,720	2,365	1,355	2,168	2,120	48	Urban	Khatima T. A.	

Note : 1. Provisional "Geographical Area" figures of state/districts are supplied by the Surveyor General. Figures from Urban area are those supplied by the Local Bodies. Area figures for rural area are derived by substracting the urban area from the total area of the district. The area figures totalled over all the tahsils in a district will not tally with the district figures because the former are those supplied by the Director of Land Records (Board of Revenue).

2. The village-wise areas are as reported by the Tahsildar, while the rural areas of each tahsil (in District Primary Census Abstract) has been derived by deducting the sum of Urban areas from the total area figures of the tahsil furnished by the Board of Revenue, U. P.

जिले का प्राथमिक
DISTRICT PRIMARY

लोकेशन कोड नं० Location Code No	जिला/तहसील/नगर-समूह/शहर/कस्बा District/Tahsil/U.A./ City/Town	योग/ग्रामीण/नगरीय Total/Rural/Urban	मुख्य काम करने वाले Main Workers								
			काश्तकार Cultivators (I)			खेतिहर मजदूर Agricultural Labourers (II)			पारिवारिक उद्योग उत्पादन, संसाधन सर्विसिंग व मरम्मत Household Industry, Manufacturing, processing, servicing and Repairs V (a)		
			व्य० P	पु० M	स्त्री F	व्य० P	पु० M	स्त्री F	व्य० P	पु० M	स्त्री F
1	2	3	22	23	24	25	26	27	28	29	30
4.	किच्छा तहसील	योग	20,590	20,268	322	23,299	21,287	2,012	1,576	1,451	125
		ग्रामीण	19,511	19,204	307	18,407	16,923	1,484	1,064	996	68
		नगरीय	1,079	1,064	15	4,892	4,364	528	512	455	57
	रुद्रपुर नगरपालिका	नगरीय	450	441	9	3,903	3,440	463	386	340	46
	किच्छा नगरक्षेत्र	नगरीय	345	340	5	733	669	64	107	97	10
	गदरपुर नगरक्षेत्र	नगरीय	284	283	1	256	255	1	19	18	1
5.	सितारगंज तहसील	योग	18,332	17,721	611	6,093	5,570	523	401	360	41
		ग्रामीण	18,023	17,417	606	5,781	5,276	505	324	289	35
		नगरीय	309	304	5	312	294	18	77	71	6
	सितारगंज नगरक्षेत्र	नगरीय	309	304	5	312	294	18	77	71	6
6.	खातिमा तहसील	योग	20,058	18,768	1,290	4,669	4,081	588	503	471	32
		ग्रामीण	19,949	18,662	1,287	4,529	3,947	582	372	351	21
		नगरीय	109	106	3	140	134	6	131	120	11
	टनकपुर नगरपालिका	नगरीय	27	27	...	...	...	...	94	83	11
	खातिमा नगरक्षेत्र	नगरीय	82	79	3	140	134	6	37	37	...

जनगणना सार
CENSUS ABSTRACT

अन्य काम करने वाले Other Workers (III, IV, V (b), VI to IX)			सीमांतिक काम करने वाले Marginal workers			काम न करने वाले Non workers			योग/ग्रामीण/नगरीय Total/Rural/Urban	जिला/तहसील/नगर-समूह/शहर/कस्बा District/Tahsil/U.A./ City/Town	लोकेशन कोड नं० Location Code No.
व्य० P	पु० M	स्त्री F	व्य० P	पु० M	स्त्री F	व्य० P	पु० M	स्त्री F			
31	32	3ε	34	35	36	37	38	39	3	2	1
18,305	17,502	803	1,357	175	1,182	142,762	53,047	89,715	Total	Kichha Tahsil	4.
8,941	8,521	420	1,293	144	1,149	104,094	38,332	65,762	Rural		
9,364	8,981	383	64	31	33	38,668	14,715	23,953	Urban		
5,393	5,155	238	29	12	17	24,497	9,255	15,242	Urban	Rudrapur M. B.	
2,823	2,717	106	35	19	16	9,563	3,579	5,984	Urban	Kichha T. A.	
1,148	1,109	39	...	...	...	4,608	1,881	2,727	Urban	Gadarpur T. A.	
4,655	4,506	149	1,077	140	937	68,335	24,900	43,435	Total	Sitarganj Tahsil	5.
2,546	2,455	91	933	89	844	61,589	22,347	39,242	Rural		
2,109	2,051	58	144	51	93	6,746	2,553	4,193	Urban		
2,109	2,051	58	144	51	93	6,746	2,553	4,193	Urban	Sitarpur T. A.	
9,824	9,582	242	2,320	136	2,184	83,767	31,670	52,097	Total	Khatima Tahsil	6.
5,246	5,096	150	2,319	136	5,183	71,465	26,933	44,532	Rural		
4,578	4,486	92	1	...	1	12,302	4,737	7,565	Urban		
2,669	2,616	53	...	...	...	6,028	2,287	3,741	Urban	Tanakpur M. B.	
1,909	1,870	39	1	...	1	6,274	2,450	3,824	Urban	Khatima T. A.	

लोकेशन कोड नं० Location Code No.	जिला/तहसील/नगर-समूह/शहर/कस्बा District/Tahsil/U.A / City/Town	योग/ग्रामीण/नगरीय Total/Rural/Urban	अ० जा० सदस्यों सहित परिवारों की संख्या No. of households with S. C. member	अनुसूचित जातियों की कुल संख्या Total Population of Schedueld Castes			साक्षर Literates		
				व्य० P	पु० M	स्त्री F	व्य० P	पु० M	स्त्री F
1	2	3	4	5	6	7	8	9	10
8.	**नैनीताल जनपद**	**योग**	**36,246**	**187,213**	**102,159**	**85,054**	**45,807**	**35,727**	**10,080**
		ग्रामीण	**28,951**	**149,076**	**81,402**	**67,674**	**34,241**	**27,771**	**6,470**
		नगरीय	**7,295**	**38,137**	**20,757**	**17,380**	**11,556**	**7,956**	**3,610**
1.	नैनीताल तहसील	योग	8,448	44,430	24,039	20,391	16,154	12,032	4,122
		ग्रामीण	6,955	36,965	19,848	17,117	12,196	9,607	2,589
		नगरीय	1,493	7,465	4,191	3,274	3,958	2,425	1,533
	नैनीताल नगर समूह	नगरीय	1,188	5,953	3,409	2,544	3,091	1,898	1,193
	(अ)नैनीताल नगरपालिका	नगरीय	1,131	5,743	3,286	2,457	2,955	1,817	1,138
	(ब) नैनीताल कैन्ट	नगरीय	57	210	123	87	136	81	55
	भोवाली नोटीफाइड एरिया	नगरीय	160	784	409	375	470	277	193
	भीमताल नगरक्षेत्र	नगरीय	145	728	373	355	397	250	147
2.	हल्द्वानी तहसील	योग	6,446	30,803	17,162	13,641	9,074	6,699	2,375
		ग्रामीण	4,878	22,820	12,888	9,932	6,103	4,720	1,383
		नगरीय	1,568	7,983	4,274	3,709	2,971	1,979	992
	हल्द्वानी कम काठगोदाम नगरपालिका	नगरीय	1,470	7,089	3,765	3,324	2,686	1,743	943
	लालकुआँ नगरक्षेत्र	नगरीय	11	508	288	220	141	119	22
	कालाढूंगी नगरक्षेत्र	नगरीय	87	386	221	165	144	117	27
3.	काशीपुर तहसील	योग	10,540	57,729	31,387	26,342	11,063	9,279	1,784
		ग्रामीण	9,076	49,151	26,766	22,385	8,572	7,414	1,158
		नगरीय	1,464	8,578	4,621	3,957	2,491	1,865	626
	काशीपुर नगरपालिका	नगरीय	408	2,376	1,271	1,105	902	644	258
	रामनगर नगरपालिका	नगरीय	552	2,750	1,497	1,253	873	645	228
	जसपुर नगरपालिका	नगरीय	198	1,510	756	754	297	238	59
	सुल्तानपुर नगरक्षेत्र	नगरीय	88	604	323	281	105	90	15
	बाजपुर नगरक्षेत्र	नगरीय	218	1,338	774	564	314	248	66

अनुसूचित जातियों के लिये
FOR SCHEDULED CASTES

मुख्य काम करने वाले Main Workers											
कुल मुख्य काम करने वाले Total main workers (I to IX)			काश्तकार Cultivators (I)			खेतिहर मजदूर Agricultural labourers (II)			योग/ग्रामीण/नगरीय Total/Rural/Urban	जिला/तहसील/नगर-समूह/शहर/कस्बा District/Tahsil/U.A./City/Town	लोकेशन कोड नं० Location Code No.
व्य० P	पु० M	स्त्री F	व्य० P	पु० M	स्त्री F	व्य० P	पु० M	स्त्री F			
11	12	13	14	15	16	17	18	19	3	2	1
64,453	**54,122**	**10,331**	**24,866**	**19,506**	**5,360**	**21,486**	**18,090**	**3,396**	**Total**	**Nainital District**	**8**
53,234	**43,961**	**9,273**	**24,441**	**19,105**	**5,336**	**18,963**	**15,783**	**3,180**	**Rural**		
11,219	**10,161**	**1,058**	**425**	**401**	**24**	**2,523**	**2,307**	**216**	**Urban**		
16,020	12,052	3,968	10,387	7,073	3,314	1,069	826	243	Total	Nainital Tahsil	1
13,888	10,183	3,705	10,291	6,988	3,303	1,038	801	237	Rural		
2,132	1,869	263	96	85	11	31	25	6	Urban		
1,715	1,502	213	26	22	4	26	20	6	Urban	Nainital U. A.	
1,632	1,430	202	26	22	4	26	20	6	Urban	(a) Nainital M. B.	
83	72	11	...	...	...	...	...	...	Urban	(b) Nainital Cantt.	
222	195	27	3	3	...	1	1	...	Urban	Bhowali N. A.	
195	172	23	67	60	7	4	4	...	Urban	Bhimtal T. A.	
11,987	9,543	2,444	3,779	2,663	1,116	3,108	2,249	859	Total	Haldwani Tahsil	2
9,669	7,450	2,219	3,754	2,640	1,114	3,052	2,198	854	Rural		
2,318	2,093	225	25	23	2	56	51	5	Urban		
2,039	1,834	205	17	16	1	36	32	4	Urban	Haldwani Cum Kathgodam M. B.	
160	150	10	...	...	...	...	...	...	Urban	Lalkuan T. A.	
119	109	10	8	7	1	20	19	1	Urban	Kaladhungi T. A.	
18,783	16,412	2,371	5,973	5,440	533	8,601	7,260	1,341	Total	Kashipur Tahsil	3
16,355	14,230	2,125	5,782	5,250	532	8,290	6,954	1,336	Rural		
2,428	2,182	246	191	190	1	311	306	5	Urban		
683	587	96	27	27	...	15	14	1	Urban	Kashipur M. B.	
765	694	71	1	1	...	10	7	3	Urban	Ramnagar M. B.	
360	317	43	45	45	...	164	164	...	Urban	Jaspur M. B.	
194	164	30	97	96	1	13	13	...	Urban	Sultanpur T. A.	
426	420	6	21	21	...	109	108	1	Urban	Bazpur T. A.	

प्राथमिक जनगणना सार
PRIMARY CENSUS ABSTRACT

लोकेशन कोड नं० Location Code No.	जिला/तहसील/नगर-समूह/शहर/कस्बा District/Tahsil/U A./ City/Town	योग/ग्रामीण/नगरीय Total/Rural/Urban	मुख्य काम करने वाले Main Workers: पारिवारिक उद्योग, उत्पादन, संसाधन सर्विसिंग व मरम्मत Household Industry, Manufacturing, Servicing and Repairs (V a)			मुख्य काम करने वाले Main Workers: अन्य काम करने वाले Other workers III, IV, V (b) & VI to IX		
			व्य० P	पु० M	स्त्री F	व्य० P	पु० M	स्त्री F
1	2	3	20	21	22	23	24	25
8	**नैनीताल जनपद**	**योग**	**1,412**	**1,251**	**161**	**16,689**	**15,275**	
		ग्रामीण	**1,038**	**945**	**93**	**8,792**	**8,128**	
		नगरीय	**374**	**306**	**68**	**7,897**	**7,147**	
1.	नैनीताल तहसील	योग	383	348	35	4,181	3,805	
		ग्रामीण	332	299	33	2,227	2,095	
		नगरीय	51	49	2	1,954	1,710	
	नैनीताल नगर समूह	नगरीय	25	25	...	1,638	1,435	
	(अ) नैनीताल नगरपालिका	नगरीय	23	23	...	1,557	1,365	
	(ब) नैनीताल कैन्ट	नगरीय	2	2	...	81	70	
	भोव ली नोटीफाइड एरिया	नगरीय	14	13	1	204	178	
	भीमताल नगरक्षेत्र	नगरीय	12	11	1	112	97	
2.	हल्द्वानी तहसील	योग	330	292	38	4,770	4,339	
		ग्रामीण	272	243	29	2,591	2,369	
		नगरीय	58	49	9	2,179	1,970	
	हल्द्वानी कम काठगोदाम नगरपालिका	नगरीय	33	24	9	1,953	1,762	
	लालकुआँ नगरक्षेत्र	नगरीय	11	11	...	149	139	
	कालाढूंगी नगरक्षेत्र	नगरीय	14	14	...	77	69	
3.	काशीपुर तहसील	योग	414	361	53	3,795	3,351	
		ग्रामीण	213	199	14	2,070	1,827	
		नगरीय	201	162	39	1,725	1,524	
	काशीपुर नगरपालिका	नगरीय	30	27	3	611	519	
	रामनगर नगरपालिका	नगरीय	89	83	6	665	603	
	जसपुर नगरपालिका	नगरीय	9	9	...	142	99	
	मुल्तानपुर नगरक्षेत्र	नगरीय	60	32	28	24	23	
	बाजपुर नगरक्षेत्र	नगरीय	13	11	2	283	280	

अनुसूचित जातियों के लिये
FOR SCHEDULED CASTES

सीमांतिक काम करने वाले Marginal Workers			काम न करने वाले Non Workers			योग/ग्रामीण/नगरीय Total/Rural/Urban	जिला/तहसील/नगर-समूह/शहर/कस्बा District/Tahsil/U.A./City/Town	लोकेशन कोड नं० Location Code No.
व्य० P	पु० M	स्त्री F	व्य० P	पु० M	स्त्री F			
26	27	28	29	30	31	3	2	1
6,180	**982**	**5,198**	**116,580**	**47,055**	**69,525**	**Total**	**Nainital District**	**0**
5,951	**858**	**5,093**	**89,891**	**36,583**	**53,308**	**Rural**		
229	**124**	**105**	**26,689**	**10,472**	**16,217**	**Urban**		
2,318	202	2,116	26,092	11,785	14,307	Total	Nainital Tahsil	1
2,253	187	2,066	20,824	9,478	11,346	Rural		
65	15	50	5,268	2,307	2,961	Urban		
15	15	...	4,223	1,892	2,331	Urban	Nainital U. A.	
15	15	...	4,096	1,841	2,255	Urban	(a) Nainital M. B.	
...	...	...	127	51	76	Urban	(b) Nainital Cantt	
...	...	...	562	214	348	Urban	Bhowali N. A.	
50	...	50	483	201	282	Urban	Bhimtal T. A.	
737	170	567	18,079	7,449	10,630	Total	Haldwani Tahsil	2
662	110	552	12,489	5,328	7,161	Rural		
75	60	15	5,590	2,121	3,469	Urban		
74	59	15	4,976	1,872	3,104	Urban	Haldwani Com Kathgodam M. B.	
1	1	...	347	137	210	Urban	Lalkuan T. A.	
...	...	...	267	112	155	Urban	Kaladhuagi T. A.	
2,465	489	1,976	36,481	14,486	21,995	Total	Kashipur Tahsil	3
2,426	459	1,967	30,370	12,077	18,293	Rural		
39	30	9	6,111	2,409	3,702	Urban		
...	...	...	1,693	684	1,009	Urban	Kashipur M. B.	
16	9	7	1,969	794	1,175	Urban	Ramnagar M. B.	
12	12	...	1,138	427	711	Urban	Jaspur M. B.	
...	...	...	410	159	251	Urban	Sultanpur T. A.	
11	9	2	901	345	556	Urban	Bazpur T. A.	

लोकेशन कोड नं० Location Code No.	जिला/तहसील/नगर-समूह/शहर/कस्बा District/Tahsil/U.A / City/Town	योग/ग्रामीण/नगरीय Total/Rural/Urban	अ० जा० सदस्यों सहित परिवारों की संख्या No. of households with S. C. member	अनुसूचित जातियों की कुल संख्या Total Population of Scheduled Castes			साक्षर Literates		
				व्य० P	पु० M	स्त्री F	व्य० P	पु० M	स्त्री F
1	2	3	4	5	6	7	8	9	10
4.	किच्छा तहसील	योग	5,915	28,629	15,677	12,952	4,573	3,752	821
		ग्रामीण	3,696	17,386	9,574	7,812	3,102	2,593	509
		नगरीय	2,219	11,243	6,103	5,140	1,471	1,159	312
	रुद्रपुर नगरपालिका	नगरीय	1,775	8,815	4,791	4,024	1,044	831	213
	किच्छा नगरक्षेत्र	नगरीय	381	2,068	1,115	953	314	245	69
	गदरपुर नगरक्षेत्र	नगरीय	63	360	197	163	113	83	30
5.	सितारगंज तहसील	योग	1,785	8,833	4,888	3,945	1,350	1,207	143
		ग्रामीण	1,591	7,850	4,362	3,488	1,187	1,072	115
		नगरीय	194	983	526	457	163	135	28
	सितारगंज नगरक्षेत्र	नगरीय	194	983	526	457	163	135	28
6.	खातिमा तहसील	योग	3,112	16,789	9,006	7,783	3,593	2,758	835
		ग्रामीण	2,755	14,904	7,964	6,940	3,081	2,365	716
		नगरीय	357	1,885	1,042	843	512	393	119
	टनकपुर नगरपालिका	नगरीय	227	1,030	584	446	291	229	62
	खातिमा नगरक्षेत्र	नगरीय	130	855	458	397	221	164	57

अनुसूचित जातियों के लिये
FOR SCHEDULED CASTES

कुल मुख्य काम करने वाले Total main workers (I to IX)			मुख्य काम करने वाले Main Workers						ग्रामीण/नगरीय Total/Rural/Urban	जिला/तहसील/नगर-समूह/शहर/कस्बा District/Tahsil/U.A./City/Town	लोकेशन कोड नं० Location Code No.
			काश्तकार Cultivators (I)			खेतिहर मजदूर Agricultural labourers (II)					
व्य० P	पु० M	स्त्री F	व्य० P	पु० M	स्त्री F	व्य० P	पु० M	स्त्री F			
11	12	13	14	15	16	17	18	19	3	2	1
9,604	8,865	739	1,021	959	62	5,796	5,260	536	Total	Kichha Tahsil	4
6,115	5,660	455	932	877	55	3,765	3,420	345	Rural		
3,489	3,205	284	89	82	7	2,031	1,840	191	Urban		
2,781	2,537	244	69	64	5	1,829	1,650	179	Urban	Rudrapur M. B.	
602	567	35	17	16	1	176	165	11	Urban	Kichha T. A.	
106	101	5	3	2	1	26	25	1	Urban	Gadarpur T. A.	
2,944	2,651	293	1,275	1,160	115	1,217	1,068	149	Total	Sitarganj Tahsil	5
2,640	2,375	265	1,259	1,146	113	1,141	1,001	140	Rural		
304	276	28	16	14	2	76	67	9	Urban		
304	276	28	16	14	2	76	67	9	Urban	Sitarganj T. A.	
5,115	4,599	516	2,431	2,211	220	1,695	1,427	268	Total	Khatima Tahsil	6
4,567	4,063	504	2,423	2,204	219	1,677	1,409	268	Rural		
548	536	12	8	7	1	18	18	...	Urban		
337	330	7	1	1	...	...	...	...	Urban	Tanakpur M. B.	
211	206	5	7	6	1	18	18	...	Urban	Khatima T. A.	

प्राथमिक जनगणना सार
PRIMARY CENSUS ABSTRACT

लोकेशन कोड नं० Location Code No	जिला/तहसील/नगर-समूह/शहर/कस्बा District/Tahsil/U.A./ City/Town	योग/ग्रामीण/नगरीय Total/Rural/Urban	मुख्य काम करने वाले Main Workers					
			पारिवारिक उद्योग, उत्पादन, संसाधन सर्विसिंग व मरम्मत Household Industry, Manufacturing, Servicing and Repairs (V a)			अन्य काम करने वाले Other workers III, IV, V (b) & VI to IX		
			व्य० P	पु० M	स्त्री F	व्य० P	पु० M	स्त्री F
1	2	3	20	21	22	23	24	25
4	किच्छा तहसील	योग	179	153	26	2,608	2,493	115
		ग्रामीण	137	127	10	1,281	1,236	45
		नगरीय	42	26	16	1,327	1,257	70
	रुद्रपुर नगरपालिका	नगरीय	31	19	12	852	804	48
	किच्छा नगरक्षेत्र	नगरीय	11	7	4	398	379	19
	गदरपुर नगरक्षेत्र	नगरीय	...	...	...	77	74	25
5	सितारगंज तहसील	योग	43	39	4	409	384	3
		ग्रामीण	27	25	2	213	203	10
		नगरीय	16	14	2	196	181	15
	सितारगंज नगरक्षेत्र	नगरीय	16	14	2	196	181	15
6.	खातिमा तहसील	योग	63	58	5	926	903	23
		ग्रामीण	57	52	5	410	398	12
		नगरीय	6	6	...	516	505	11
	टनकपुर नगरपालिका	नगरीय	5	5	...	331	324	7
	खातिमा नगरक्षेत्र	नगरीय	1	1	...	185	181	4

अनुसूचित जातियों के लिये
FOR SCHEDULED CASTES

सीमांतिक काम करने वाले Marginal Workers			काम न करने वाले Non Workers			योग/ग्रामीण/नगरीय Total/Rural/Urban	जिला/तहसील/नगर-समूह/शहर/कस्बा District/Tahsil/U.A./ City/Town	लोकेशन कोड नं० Location Code No.
व्य० P	पु० M	स्त्री F	व्य० P	पु० M	स्त्री F			
26	27	28	29	30	31	3	2	1
348	102	246	18,677	6,710	11,967	Total	Kichha Tashil	4
324	87	237	10,947	3,827	7,120	Rural		
24	15	9	7,730	2,883	4,847	Urban		
8	5	3	6,026	2,249	3,777	Urban	Rudrapur M. B.	
16	10	6	1,450	538	912	Urban	Kichha T. A.	
...	...	...	254	96	158	Urban	Gadarpur T. A.	
71	6	65	5,818	2,231	3,587	Total	Sitarganj Tahsil	5
45	2	43	5,165	1,985	3,180	Rural		
26	4	22	653	246	407	Urban		
26	4	22	653	246	407	Urban	Sitarganj T. A.	
241	13	228	11,433	4,394	7,039	Total	Khatima Tahsil	6
241	13	228	10,096	3,888	6,208	Rural		
...	...	...	1,337	506	831	Urban		
...	...	...	693	254	439	Urban	Tanakpur M. B.	
...	...	...	644	252	392	Urban	Khatima T. A.	

लोकेशन कोड नं० Location Code No	जिला/तहसील/नगर-समूह/शहर/कस्बा District/Tahsil/U.A./ City/Town	योग/ग्रामीण/नगरीय Total/Rural/Urban	अ० ज० जा० सदस्यों सहित परिवारों की संख्या No. of households with S. T. members	अनुसूचित जनजातियों की कुल जनसंख्या Total Population of Scheduled tribes			साक्षर Literates		
				व्य० P	पु० M	स्त्री F	व्य० P	पु० M	स्त्री F
2	3		4	5	6	7	8	9	10
8	**नैनीताल जनपद**	**योग**	**10,037**	**73,998**	**37,549**	**36,449**	**14,092**	**11,860**	**2,332**
		ग्रामीण	**9,887**	**73,171**	**37,061**	**36,110**	**13,690**	**11,543**	**2,147**
		नगरीय	**150**	**827**	**488**	**339**	**402**	**317**	**85**
1.	नैनीताल तहसील	योग	88	280	189	91	142	115	27
		ग्रामीण	63	194	140	54	84	76	8
		नगरीय	25	86	49	37	58	39	19
	नैनीताल नगर समूह	नगरीय	20	69	39	30	47	32	15
	(अ) नैनीताल नगरपालिका	नगरीय	15	61	35	26	43	28	15
	(ब) नैनीताल कैन्ट	नगरीय	5	8	4	4	4	4	...
	भवाली नोटीफाइड एरिया	नगरीय	4	14	8	6	9	5	4
	भीमताल नगरक्षेत्र	नगरीय	1	3	2	1	2	2	...
2.	हल्द्वानी तहसील	योग	191	706	422	284	244	188	56
		ग्रामीण	139	492	312	180	124	115	9
		नगरीय	52	214	110	104	120	73	47
	हल्द्वानी कम काठगोदाम नगरपालिका	नगरीय	49	210	106	104	116	69	47
	लालकुआँ नगरक्षेत्र	नगरीय	3	4	4	...	4	4	...
	कालाढुँगी नगरक्षेत्र	नगरीय	...	...	...	...	...	...	...
3	काशीपुर तहसील	योग	1,539	9,137	4,732	4,405	1,030	998	32
		ग्रामीण	1,537	9,132	4,728	4,404	1,026	995	31
		नगरीय	2	5	4	1	4	3	1
	बाजपुर नगरक्षेत्र	नगरीय	2	5	4	1	4	3	1
	काशीपुर नगरपालिका	नगरीय	...	...	...	...	...	...	...
	रामनगर नगरपालिका	नगरीय	...	...	...	...	...	...	...
	जसपुर नगरपालिका	नगरीय	...	...	...	...	...	...	...
	सुल्तानपुर नगरक्षेत्र	नगरीय	...	...	...	...	...	...	...

अनुसूचित जनजातियों के लिये
FOR SCHEDULED TRIBES

मुख्य काम करने वाले Main Workers											
कुल मुख्य काम करने वाले Total main workers (I to IX)			काश्तकार Cultivators (I)			खेतिहर मजदूर Agricultural labourers (II)			योग/ग्रामीण/नगरीय Total/Rural/Urban	जिला/तहसील/नगर-समूह/शहर/कस्बा District/Tahsil/U.A./City/Town	लोकेशन कोड नं० Location Code No.
व्य० P	पु० M	स्त्री F	व्य० P	पु० M	स्त्री F	व्य० P	पु० M	स्त्री F			
11	12	13	14	15	16	17	18	19	3	2	1
21,103	**19,108**	**2,000**	**18,059**	**17,151**	**908**	**2,063**	**1,045**	**1,018**	**Total**	**Nainital District**	**8**
20,911	**18,922**	**1,989**	**17,990**	**17,082**	**908**	**2,058**	**1,040**	**1,018**	**Rural**		
197	**186**	**11**	**69**	**69**	...	**5**	**5**	...	**Urban**		
128	121	7	18	16	2	...	...	...	Total	Nainital Tahsil	1
101	97	4	18	16	2	...	...	...	Rural		
27	24	3	...	...	...	...	...	...	Urban		
22	19	3	...	...	...	...	...	...	Urban	Nainital U. A.	
19	16	...	...	...	...	...	...	...	Urban	(a) Nainital M. B.	
3	3	...	...	...	...	...	...	...	Urban	(b) Nainital Cantt.	
4	4	...	...	...	...	...	...	...	Urban	Bhowali N. A.	
1	1	...	...	...	...	...	...	...	Urban	Bhimtal T. A.	
398	290	108	164	84	80	25	19	6	Total	Haldwani Tahsil	2
344	242	102	164	84	80	21	19	6	Rural		
54	48	6	...	...	...	...	...	...	Urban		
50	44	6	...	...	...	...	...	...	Urban	Haldwani Cum Kathgodam M. B.	
4	4	...	...	...	...	...	...	...	Urban	Lalkuan T. A.	
...	...	...	...	...	...	...	...	...	Urban	Kaladhungi T. A.	
2,747	2,672	75	2,303	2,254	49	368	342	26	Total	Kashipur Tahsil	3
2,744	2,669	75	2,303	2,254	49	368	342	26	Rural		
3	3	...	...	...	...	...	...	...	Urban		
...	...	...	...	...	...	...	...	...	Urban	Bazpur T. A.	
...	...	...	...	...	...	...	...	...	Urban	Kashipur M. B.	
...	...	...	...	...	...	...	...	...	Urban	Ramnagar M. B.	
...	...	...	...	...	...	...	...	...	Urban	Jaspur M. B.	
...	...	...	...	...	...	...	...	...	Urban	Sultanpur T. A.	

प्राथमिक जनगणना सार
PRIMARY CENSUS ABSTRACT

लोकेशन कोड नं० Location Code No	जिला/तहसील/नगर-समूह/शहर/कस्बा District/Tahsil/U.A./City/Town	योग/ग्रामीण/नगरीय Total/Rural/Urban	मुख्य काम करने वाले Main Workers					
			पारिवारिक उद्योग, उत्पादन, संसाधन सर्विसिंग व मरम्मत Household Industry, Manufacturing processing, servicing and Repairs V (a)			अन्य काम करने वाले Other workers (III, IV, V (b) & VI to IX)		
			व्य० P	पु० M	स्त्री F	व्य० P	पु० M	स्त्री F
1	2	3	20	21	22	23	24	25
8.	**नैनीताल जनपद**	**योग**	**81**	**73**	**8**	**905**	**839**	**66**
		ग्रामीण	**78**	**72**	**6**	**785**	**728**	**57**
		नगरीय	**3**	**1**	**2**	**120**	**111**	**9**
1.	नैनीताल तहसील	योग	3	3	...	107	102	5
		ग्रामीण	2	2	...	81	79	2
		नगरीय	1	1	...	26	23	3
	नैनीताल नगर समूह	नगरीय	...	...	...	22	19	3
	(अ) नैनीताल नगरपालिका	नगरीय	...	...	...	19	16	3
	(ब) नैनीताल कैन्ट	नगरीय	...	...	...	3	3	...
	भोवाली नोटीफाइड एरिया	नगरीय	1	1	...	3	3	...
	भीमताल नगरक्षेत्र	नगरीय	...	...	...	1	1	...
2.	हल्द्वानी तहसील	योग	7	5	2	202	182	20
		ग्रामीण	5	5	...	150	134	16
		नगरीय	2	...	2	52	48	4
	हल्द्वानी कम काठगोदाम नगरपालिका	नगरीय	2	...	2	48	44	4
	लालकुआँ नगरक्षेत्र	नगरीय	...	...	...	4	4	...
	कालाढुंग्गी नगरक्षेत्र	नगरीय	...	...	...	...	...	...
3.	काशीपुर तहसील	योग	1	1	...	75	75	...
		ग्रामीण	1	1	...	72	72	...
		नगरीय	...	...	...	3	3	...
	बाजपुर नगरक्षेत्र	नगरीय	...	...	...	3	3	...
	काशीपुर नगरपालिका	नगरीय	...	...	...	...	...	...
	रामनगर नगरपालिका	नगरीय	...	...	...	...	...	...
	जसपुर नगरपालिका	नगरीय	...	...	...	...	...	...
	सुल्तानपुर नगरक्षेत्र	नगरीय	...	...	...	...	...	...

अनुसूचित जनजातियों के लिये
FOR SCHEDULED TRIBES

सीमांतिक काम करने वाले Marginal workers			काम न करने वाले Non workers			ग्राम/ग्रामीण/नगरीय Total/Rural/Urban	जिला/तहसील/नगर-समूह/शहर/कस्बा District/Tahsil/U.A./City/Town	लोकेशन कोड नं० Location code No
व्य० P	पु० M	स्त्री F	व्य० P	पु० M	स्त्री F			
26	27	28	29	30	31	3	2	1
1,595	90	1,505	51,295	18,351	32,944	Total	Nainital District	8
1,528	77	1,451	50,732	18,062	32,670	Rural		
67	13	54	563	289	274	Urban		
1	1	...	151	67	84	Total	Nainital Tahsil	1
1	1	...	92	42	50	Rural		
...	...	...	59	25	34	Urban		
...	...	...	47	20	27	Urban	Nainital U. A.	
...	...	...	42	19	23	Urban	(a) Nainital M. B.	
...	...	...	5	1	4	Urban	(b) Nainital Cantt.	
...	...	...	10	4	6	Urban	Bhowali N. A.	
...	...	...	2	1	1	Urban	Bhimtal T. A.	
16	4	12	292	128	164	Total	Haldwani Tahsil	2
1	...	1	147	70	77	Rural		
15	4	11	145	58	87	Urban		
15	4	11	145	58	87	Urban	Haldwani Cum Kathgodam M. B.	
...	...	...	...	...	...	Urban	Lalkuan T. A.	
...	...	...	...	...	...	Urban	Kaladhungi T. A.	
170	26	144	6,220	2,034	4,186	Total	Kashipur Tahsil	3
170	26	144	6,218	2,033	4,185	Rural		
...	...	...	2	1	1	Urban		
...	...	...	2	1	1	Urban	Bazpur T. A.	
...	...	...	...	...	...	Urban	Kashipur M. B.	
...	...	...	...	...	...	Urban	Ramnagar M. B.	
...	...	...	...	...	...	Urban	Jaspur M. B.	
...	...	...	...	...	...	Urban	Sultanpur T. A.	

प्राथमिक जनगणना सार
PRIMARY CENSUS ABSTRACT

लोकेशन कोड नं० Location Code No	जिला/तहसील/नगर-समूह/शहर/कस्बा District/Tahsil/U.A./City/Town	योग/ग्रामीण/नगरीय Total/Rural/Urban	अ० ज० जा० सदस्यों सहित परिवारों की संख्या No. of households with S. T. members	अनुसूचित जनजातियों की कुल जनसंख्या Total Population of Scheduled tribes			साक्षर Literates		
				व्य० P	पु० M	स्त्री F	व्य० P	पु० M	स्त्री F
1	2	3	4	5	6	7	8	9	10
4.	किच्छा तहसील	योग	1,826	9,971	4,144	5,827	925	885	40
		ग्रामीण	1,813	9,832	4,019	5,813	794	764	30
		नगरीय	13	139	125	14	131	121	10
	गदरपुर नगरक्षेत्र	नगरीय	3	107	107	...	107	107	...
	रुद्रपुर नगरपालिका	नगरीय	10	32	18	14	24	14	10
	किच्छा नगरक्षेत्र	नगरीय	...	...	...	...	...	...	..
5.	सितारगंज तहसील	योग	2,540	21,200	10,962	10,238	5,032	4,186	846
		ग्रामीण	2,492	20,854	10,786	10,068	4,962	4,123	839
		नगरीय	48	346	176	170	70	63	7
	सितारगंज नगरक्षेत्र	नगरीय	48	346	176	170	70	63	7
6.	खातिमा तहसील	योग	3,853	32,704	17,100	15,604	6,719	5,488	1,231
		ग्रामीण	3,843	32,667	17,076	15,591	6,700	5,470	1,230
		नगरीय	10	37	24	13	19	18	1
	खातिमा नगरक्षेत्र	नगरीय	5	12	8	4	6	6	...
	टनकपुर नगरपालिका	नगरीय	5	25	16	9	13	12	1

अनुसूचित जातियों के लिये
FOR SCHEDULED CASTES

मुख्य काम करने वाले Main Workers									योग/ग्रामीण/नगरीय Total/Rural/Urban	जिला/तहसील/नगर-समूह/शहर/कस्बा District/Tahsil/U.A./ City/Town	लोकेशन कोड नं० Location Code No.
कुल मुख्य काम करने वाले Total main workers (I to IX)			काश्तकार Cultivators (I)			खेतिहर मजदूर Agricultural labourers (II)					
व्य० P	पु० M	स्त्री F	व्य० P	पु० M	स्त्री F	व्य० P	पु० M	स्त्री F			
11	12	13	14	15	16	17	18	19	3	2	1
3,122	2,193	929	2,032	2,013	19	1,048	144	904	Total	Kichha Tahsil	
3,111	2,183	928	2,032	2,013	19	1,048	144	904	Rural		
11	10	1	..	...	..	...	...	...	Urban		
1	1	...	...	...	...	...	...	...	Urban	Gadarpur T. A.	
10	9	1	...	...	...	...	...	...	Urban	Rudrapur M. B.	
...	...	...	...	...	...	...	...	...	Urban	Kichha T. A.	
5,533	5,380	153	5,159	5,026	133	187	171	16	Total	Sitarganj Tahsil	
5,442	5,290	152	5,092	4,959	133	182	166	16	Rural		
91	90	1	67	67	...	5	5	...	Urban		
91	90	1	67	67	...	5	5	...	Urban	Sitarganj T. A.	
9,180	8,452	728	8,383	7,758	625	435	369	66	Total	Khatima Tahsil	
9,169	8,441	728	8,381	7,756	625	435	369	66	Rural		
11	11	...	2	2	...	...	...	...	Urban		
4	4	...	...	...	...	...	...	...	Urban	Khatima T. A.	
7	7	...	2	2	...	...	...	...	Urban	Tanakpur M. B.	

लोकेशन कोड नं० Location Code No.	जिला/तहसील/नगर-समूह/शहर/कस्बा District/Tahsil/U.A./ City/Town	योग/ग्रामीण/नगरीय Total/Rural/Urban	मुख्य काम करने वाले Main Workers					
			पारिवारिक उद्योग, उत्पादन, संसाधन सर्विसिंग व मरम्मत Household Industry, Manufacturing, Servicing and Repairs (V a)			अन्य काम करने वाले Other workers III, IV, V (b) & VI to IX		
			व्य० P	पु० M	स्त्री F	व्य० P	पु० M	स्त्री F
1	2	3	20	21	22	23	24	25
4.	किच्छा तहसील	योग	4	4	...	38	32	6
		ग्रामीण	4	4	...	27	22	5
		नगरीय	...	...	...	11	10	1
	गदरपुर नगरक्षेत्र	नगरीय	...	...	...	1	1	...
	रुद्रपुर नगरपालिका	नगरीय	...	...	...	10	9	1
	किच्छा नगरक्षेत्र	नगरीय	...	...	...	...	...	...
5.	सितारगंज तहसील	योग	18	18	...	169	165	4
		ग्रामीण	18	18	...	150	147	3
		नगरीय	...	...	...	19	18	1
	सितारगंज नगरक्षेत्र	नगरीय	...	...	...	19	18	1
5.	खातिमा तहसील	योग	48	42	6	314	283	31
		ग्रामी	48	42	6	305	274	31
		नगरीय	...	...	...	9	9	...
	खातिमा नगरक्षेत्र	नगरीय	...	...	...	4	4	...
	टनकपुर नगरपालिका	नगरीय	...	...	...	5	5	...

अनुसूचित जातियों के लिये
FOR SCHEDULED CASTES

सीमांतिक काम करने वाले Marginal Workers			काम न करने वाले Non Workers			योग/ग्रामीण/नगरीय Total/Rural/Urban	जिला/तहसील/नगर-समूह/शहर/कस्बा District/Tahsil/U.A / City/Town	लोकेशन कोड नं० Location Code No.
व्य० P	पु० M	स्त्री F	व्य० P	पु० M	स्त्री F			
26	27	28	29	30	31	3	2	1
99	8	91	6,750	1,943	4,807	Total	Kichha Tahsil	4
99	8	91	6,622	1,828	4,794	Rural		
...	...	...	128	115	13	Urban		
...	...	...	106	106	...	Urban	Gadarpur T. A.	
...	...	...	22	9	13	Urban	Rudrapur M. B.	
...	...	...	...	...	...	Urban	Kichha T. A.	
346	11	335	15,321	5,571	9,750	Total	Sitarganj Tahsil	5
294	2	292	15,118	5,494	9,624	Rural		
52	9	43	203	77	126	Urban		
52	9	43	203	77	126	Urban	Sitarganj T. A.	
963	40	923	22,561	8,608	13,953	Total	Khatima Tahsil	6
963	40	923	22,535	8,595	13,940	Rural		
...	...	...	26	13	13	Urban		
...	...	...	8	4	4	Urban	Khatima T. A.	
...	...	...	18	9	9	Urban	Tanakpur M. B.	

SHEET NO. I

TAHSIL NAINI TAL

DISTRICT NAINI TAL

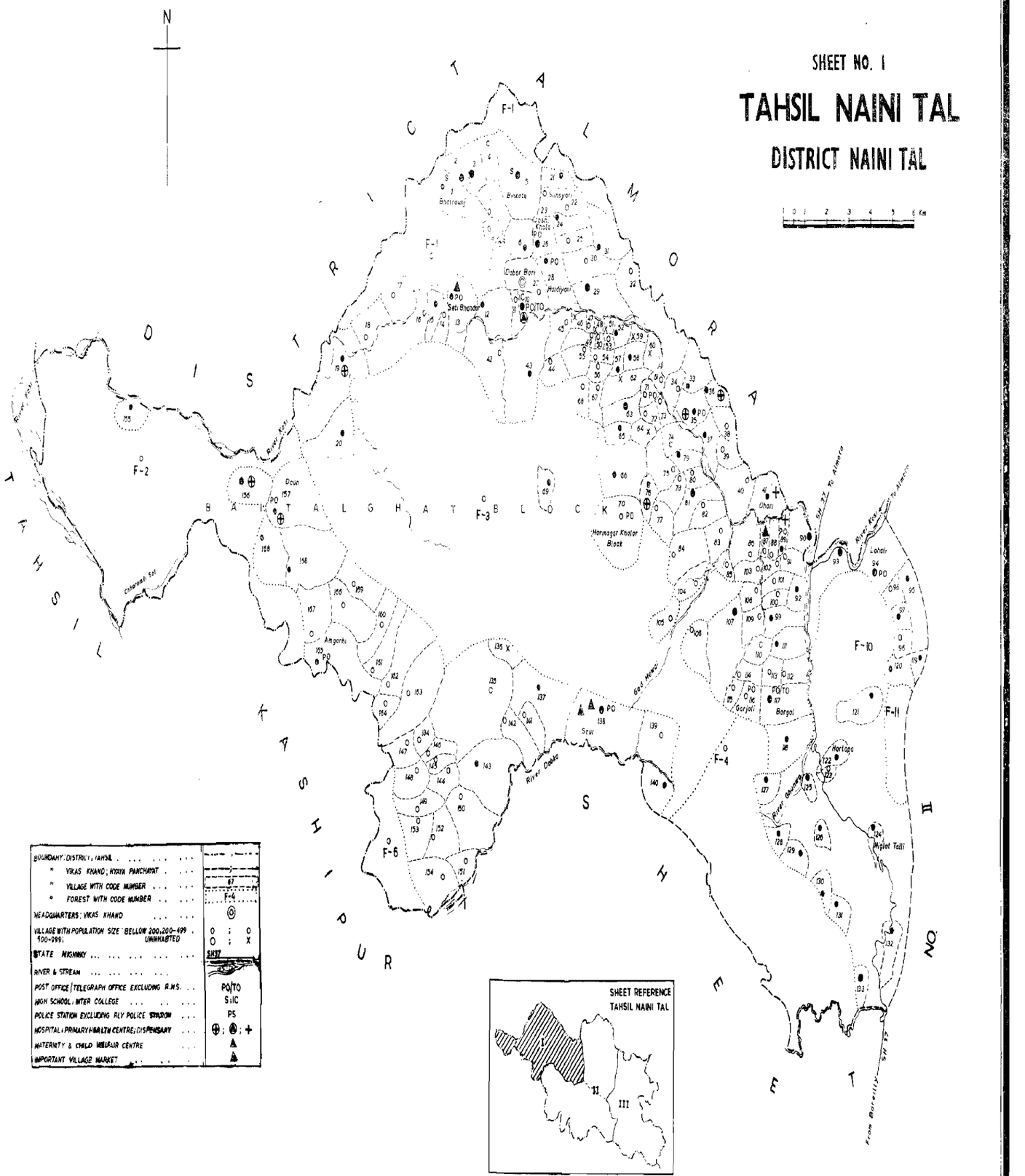

BOUNDARY: DISTRICT / TAHSIL	
" VIKAS KHAND / NYAYA PANCHAYAT	
" VILLAGE WITH CODE NUMBER	87
" FOREST WITH CODE NUMBER	F-4
HEADQUARTERS: VIKAS KHAND	◎
VILLAGE WITH POPULATION SIZE: BELLOW 200; 200–499; 500–999; UNINHABITED	○ ; ○ ; ○ ; X
STATE HIGHWAY	SH37
RIVER & STREAM	
POST OFFICE / TELEGRAPH OFFICE EXCLUDING R.M.S.	PO/TO
HIGH SCHOOL / INTER COLLEGE	S.IC
POLICE STATION EXCLUDING RLY POLICE STATION	PS
HOSPITAL / PRIMARY HEALTH CENTRE; DISPENSARY	⊕ ; ⊕ ; +
MATERNITY & CHILD WELFAIR CENTRE	▲
IMPORTANT VILLAGE MARKET	▲

P.S U.P (Re.) 12 (DOCUMENTATION) 82-7-83-100

1-नैनीताल तहसील

1. Nainital Tahsil

ग्रामों की वर्णानुक्रम सूची

नैनीताल तहसील

क्रम संख्या	ग्राम का नाम	लोकेशन कोड नं०	क्रम संख्या	ग्राम का नाम	लोकेशन कोड नं०	क्रम संख्या	ग्राम का नाम	लोकेशन कोड नं०
1	2	3	1	2	3	1	2	3
1	अकसौड़ा	317	36	कटौमी	17	71	कूल	385
2	अगहरिया	323	37	कनलगाँव	454	72	कैड़ागाँव	403
3	अधौड़ा	436	38	कपूला	194	73	कोमलना	197
4	अधौड़ा	464	39	कफरोली	334	74	कोटपाण्डे	386
5	अनरोड़ी	499	40	कफरोली	381	75	कोटला	299
6	अनर्पा	330	41	कफलाड़	181	76	कोटली	391
7	अनूठी	296	42	कफुल्ख	118	77	कोठार	400
8	अब्बलरानी	465	43	कफूड़ा	284	78	कोन्ता	426
9	अमगढ़ी	165	44	कभडा	204	79	कोरड़ा	33
10	अमजड़	438	45	कमौली	215	80	कौडा तल्ला	380
11	अमतोली	162	46	करायल	393	81	कौडा मल्ला	377
12	अमदौ	544	47	कलगाँव	479	82	कौल	8
13	अमिया	541	48	कलसी	159	83	कौल	307
14	अमृतपुर	558	49	कलेसीय	282	84	क्वारब	191
15	अमैल	12	50	कहलकवीरा	500	85	क्वेराला	415
16	अमोठा	163	51	काण्डा	20	86	खड़की	536
17	अलचौना	511	52	काण्डा	262	87	खनस्यूं	413
18	आटाखास	98	53	काफली	382	88	खपराड़	258
19	आटाबुत्ता	95	54	कार्कीगाँव	507	89	खमारी	474
20	आणू	514	55	कालागढ़ी	547	90	खलीजार	19
21	आम	446	56	कालागर	420	91	खालाड़	84
22	उढूँवा	551	57	कास्तनौली	244	92	खाड़ी	451
23	उमागढ़	268	58	किलोर	238	93	खुजेरी	350
24	उलगोर	97	59	कुकना	383	94	खूनीगाँव	327
25	ओखल काण्डा तल्ला	409	60	कुजोली	102	95	खैदी	290
26	ओखल काण्डा मल्ला	408	61	कुणा खेत	155	96	खैरनी	40
27	ओखल ढूंगा	156	62	कुन्डल	440	97	खैराला पन्त	537
28	ओखल ढूंगा	567	63	कुमाटी	283	98	खैराला पान्डे	538
29	ओड़ाडाडर	51	64	कुरई	316	99	खैराली	71
30	ओड़ा बासोट	65	65	कुरपाखा	472	100	गजार	575
31	ओलिया गांव	172	66	कुर्यागाँव	484	101	गजारी	461
32	औडियारी	354	67	कुलगाड	216	102	गड़गड़ी तल्ली	416
33	ककोड़	428	68	कुलेटी	271	103	गड़गड़ी मल्ली	421
34	कचिला कोट	371	69	कुलोन	385	104	गडगाँव	252
35	कटना	346	70	कुलौरी	403	105	गदयूरा	363

ग्रामों की वर्णानुक्रम सूची

नैनीताल तहसील

क्रम संख्या	ग्राम का नाम	लोकेशन कोड नं०	क्रम संख्या	ग्राम का नाम	लोकेशन कोड नं०	क्रम संख्या	ग्राम का नाम	लोकेशन कोड नं०
1	2	3	1	2	3	1	2	3
106	गनराड	566	141	चक दल ड़	351	176	जामड़ी	166
107	गरजोली	116	142	चक पवास	80	177	जिनौली	76
108	गरजोली चक दरमागी	112	143	चक रूमी	304	178	जीलिंग	325
109	गल्नी	418	144	चक सन्दूला	429	179	जून स्टेट	516
110	गल्ला	253	145	चक गेरूवा	512	180	जोगाड़ी	110
111	गहना	298	146	चटूला	32	181	जोगी नौली	186
112	गड़लना	473	147	चन्द्रकोट	31	182	जोशी पान्डे	185
113	गाज	281	148	चनौती	535	183	जोशी खोला	26
114	गाजर	302	149	चमोली	422	184	जोस्यूड़ा	361
115	गिवाईटाना	236	150	चापड़	10	185	जोसिया घूना	123
116	गुनिया लेख	326	151	चापड़	279	186	जौरासी	189
117	गुनीगाँव	321	152	चाय बगीचा	269	187	ज्योली	493
118	गुमानगाँव	562	153	चारीगाड़	402	188	ज्योली कोट	489
119	गुरनागूंठ	362	154	चोपड़ा	176	189	जंगलियागाँव	526
120	गेटिया	485	155	चोंपड़ा	494	190	जांजर	224
121	गैरबगोलिया	508	156	चोरसा	129	191	जौंध	367
122	गैराड़ी	201	157	चौखुटा	303	192	झड़गाँव तल्ला	419
123	गैराड़ी लटवाल	276	158	चौड़ा	115	193	झड़गाँव मल्ला	417
124	गोरियादेव	158	159	चौतली	196	194	झुठिया	266
125	गौणा	188	160	चौसाली	331	195	टंगूड़ा छोटा	67
126	गौनीयागौ	447	161	चाँफा	173	196	टंगूड़ा लग्गा घिरौली	68
127	गंगरकोट	171	162	चाँफी	273	197	टांगूड़ा बाडा	56
128	गंगाधर	48	163	चाँफी लग्गा कुन	272	198	टांडा	410
129	गंगोरी	170	164	चयूनी	2	199	टिकुरी	228
130	घघरेती	29	165	छड़ा	93	200	टीमर कोन्ता	424
131	घटगड़	430	166	छड़ा	142	201	डगलसैटल	487
132	घियाडाली	458	167	छनोला	209	202	डाडेसारी	54
133	घिरोली	44	168	छिमी	218	203	डनसेली	369
134	घुग्घुखाम	140	169	छियोड़ी	190	204	डाबर बाड़ी	27
135	घुना	125	170	जजूला	114	205	डालकनियाँ	434
136	घोड़ा खाल	275	171	जन्तुवाल गाँव	517	206	डिगथरी	21
137	घोड़ा खेत	146	172	जमराड़ी	388	207	डीडा	572
138	घोड़िया हलों	43	173	जलना भगोती	143	208	डीना	182
139	चक अदवाड़ी	11	174	जलाल गाँव	469	209	डुमगाँव	180
140	चक कमखा ा	439	175	जाँख	128	210	डुमेला	441

ग्रामों की वर्णानुक्रम सूची

नैनीताल तहसील

क्रम संख्या	ग्राम का नाम	लोकेशन कोड नं०	क्रम संख्या	ग्राम का नाम	लोकेशन कोड नं०	क्रम संख्या	ग्राम का नाम	लोकेशन कोड नं०
1	2	3	1	2	3	1	2	3
211	डोबा	92	246	थापली	39	281	निगराड़	
212	डोल	223	247	थूवा ब्लाक हल	120	282	निगलाट तल्ला	
213	डोलमार	553	248	दनकनिया	286	283	निगलाट मल्ला	
214	डोला	150	249	दरमोली	292	284	नील पहाँड़ी	
215	डौन	157	250	दलौज	364	285	नेगी गाँव	
216	डुँगरी	437	251	दागड	259	286	नैकाना	
217	डुँगरौ	178	252	दाडिमा	63	287	नैनी चक	
218	डुगसिरा	568	253	दाड़िमा	258	288	नौना	
219	ढूना	179	254	दियाड़ी	205	289	नौगाँव	
220	ढूलीवंज	227	255	दिगोली	378	290	नौघर	
221	ढोकाने	217	256	दुदली	545	291	नौला	
222	ढोलगाँव	24	257	दुहरा	540	292	न्यूएसोटिक	
223	ढोलीगाँव	374	258	देवली	398	293	पगराड़ी	
224	ढुंगसिल तल्ला	532	259	देवानन्द चक	459	294	पट्टिल टाण्डा	
225	ढुंगसिल मल्ला	530	260	देवीधूरा	492	295	पजैना	
226	ढुंगसिल रावत	521	261	देवीपुरा	154	296	पटरानी	
227	ढुंगसिल साह	531	262	दोगड़ा	554	297	पटोरी	
228	तकुरा	389	263	धनिक	452	298	पतलिया	
229	तडी	77	264	धनिया कोट दरियामढ	89	299	पदमपुर	
230	तलिया	457	265	धनिया खान तल्ला	230	300	पन्तोली तल्ली	
231	तल्ला कोट	88	266	धनिया खान मल्ला	231	301	पन्तोली मल्ली	
232	तल्लागाँव	58	267	धानाचूली	314	302	पन्याली	
233	तल्ली दीनी	339	268	धारापाठ गुली	229	303	पनियाबोर	
234	तल्ल पाली	49	269	धारी	41	304	पनिया महतार	
235	तल्ली सेटी	19	270	धारी	96	305	पनौरा	
236	तिलवाड़ी	569	271	धैना	384	306	पयांखोली	
237	तिवारीगाँव	52	272	धवेती	234	307	परवड़ा	
238	तुमराड़	394	273	नगारीगाँव	502	308	परेवा	
239	तौराड़	9	274	नथुवा खान	250	309	पस्तोला	
240	थपलिया	481	275	नदजाल	337	310	पस्यां	
241	थपलिया महरागाँव	523	276	नयेली	289	311	पसौली	
242	थलाड़ी	253	277	नलना	476	312	पहाड़कोट	
243	थली	342	278	नाई	352	313	पाड़ली	
244	थापला	4	279	नाई सेला	497	314	पातला	
245	थापला	470	280	नानीबाज	232	315	पातली	

ग्रामों की वर्णानुक्रम सूची

नैनीताल तहसील

क्रम संख्या	ग्राम का नाम	लोकेशन कोड नं०	क्रम संख्या	ग्राम का नाम	लोकेशन कोड नं०	क्रम संख्या	ग्राम का नाम	लोकेशन कोड नं०
1	2	3	1	2	3	1	2	3
316	पाथरी	226	351	बड़ेत मल्ला	577	386	बोहरा कोट	167
317	पान्डेगाँव	456	352	बढ़ौन	423	387	बोहरा कोट	267
318	पान गाँव	520	353	बधानीगाँव	57	388	बोहरागाँव	496
319	पालडी	85	354	बधानी चक आम की सार	53	389	बोहरागाँव	528
320	पालड़ी	246	355	बना	300	390	बौसी	137
321	पिठौली	293	356	बनिया	574	391	बूँगा	72
322	पिनरौ	548	357	बलियाड़	546	392	ब्यासी	101
323	पिनमेला	543	358	बर्धो तल्ला	35	393	ब्यूरा	425
324	पुटगाँव	404	359	बर्धो मल्ला	37	394	भगन्यूड़ा	503
325	पुटपुरी	395	360	बरमधार	357	395	भगूड़ा	195
326	पुरानीहाट	539	361	बरोसीर	34	396	भड़यून	183
327	पैंटना	390	362	बलना	360	397	भतरौज	1
328	पोखरी	235	363	बलूटी	455	398	भद्यूनी	559
329	पोखराड़	305	364	बल्यूटी	556	399	भद्रकोल	396
330	पोखरी	294	365	बसगाँव	79	400	भद्रेठा	433
331	पोखरी	406	366	बसगाँव	245	401	भदूठी	297
332	पोखरी तल्ली	430	367	बसन्ती	248	402	भरतपुर	515
333	पोखरी मल्ली	432	368	बहेड़ी	506	403	भराड़ी	82
334	पांग कटारा	105	369	बाधनी	135	404	भल्यूटी	490
335	पूड़ा	206	370	ब दरकोट	87	405	भवानीपुर	483
336	फगुनिया खेत	467	371	बानना	542	406	भवालीगाँव	130
337	फगुनिया खेत ग्वाल बजून	468	372	बारगल	117	407	भवाली सेनीटोरियम	133
338	फतेपुर	453	373	बासोट	78	408	भुनपोखरा	401
339	फलय नी	113	374	बिछने	100	409	भुयालगाँव	241
340	बख	285	375	बिजरौली	522	410	भूमका	359
341	बगड़ तल्ला	450	376	बिनकोट	5	411	भेठा	376
342	बगड़ मल्ला	449	377	बिरखन	200	412	भेटी दियार खोली	363
343	बगौर	379	378	बिसगुली	18	413	भेला	478
344	बगौर	407	379	बिसारदगंज	265	414	भोनरा	365
345	बजून	471	380	बुडला कोट	127	415	भोंसी	549
346	बजेड़ा	187	381	बूरासी	305	416	मज्यूली	335
347	बजेड़ी	107	382	बेडुली	184	417	मझकोट	108
348	बजौंडिया	237	383	बेल	498	418	मझेरा	60
349	बड़ेत	211	384	बेलुवाखान	491	419	मझेड़ा	309
350	बड़ेत तल्ला	573	385	बैरोली	278	420	मटकोना	199

ग्रामों की वर्णानुक्रम सूची

नैनीताल तहसील

क्रम संख्या	ग्राम का नाम	लोकेशन कोड नं०	क्रम संख्या	ग्राम का नाम	लोकेशन कोड नं०	क्रम संख्या	ग्राम का नाम	लोकेशन कोड नं०
1	2	3	1	2	3	1	2	3
421	मटियाली	288	455	रियाड़ तल्ला	148	491	सलवा	
422	मटेला	431	457	रियाड़ मल्ला	147	492	सलिया कोट तल्ला	
423	मनरसा	169	458	रैकुना	387	493	सलिया कोट मल्ला	
424	मनाधेर	340	459	रोपा	42	494	सल्कपार	
425	मनिया खनेरा	193	460	रौखड	466	495	सल्कवाड़	
426	मयेली	221	461	रौल खेत	225	496	सागुड़ीगाँव	
427	मल्ला कोट	109	462	रौलियागाँव	47	497	सानणा तल्ला	
428	मल्लागाँव	62	463	रौलिया लग्नानैनी चक	60	498	सानणा मल्ला	
429	मल्ली दीनी	338	464	रौसिल	561	499	सालओड़	
430	मल्ली पाली	55	465	लदफोड़ा तल्ला	318	500	सिगड़ी	
431	मलुवा ताल	525	466	लदफोड़ा मल्ला	319	501	सिनौली तल्ली	
432	महरागाँव	134	467	लिंग	477	502	सिनौली मल्ली	
433	महतोलियागाँव	336	468	लेधरा	25	503	सिमयाल रेकवाल	
434	महरागाँव	504	469	लोद	256	504	सिमराड़	
435	महरागाँव चौहानगाटा	509	470	लोहाली	94	505	सिमराड़	
436	महरागाँव	448	471	ल्वाड़	444	506	सिमलकन्या	
437	मुक्तेश्वर	214	472	ल्वेजुमानी	495	507	सिमल खेत	
438	मुड़कुरिया	570	473	ल्वेसज्ञानी	260	508	सिमलखाँ	
439	मुड़सेली	576	474	ल्वेसाल	291	509	सिमलखाँ चक	
440	मैतोली	344	475	ल्वेसाल	501	510	सिमली मल्ली	
441	मोतीबाग	482	476	वर्गो मैण्ट	486	511	सिमायल कपूला	
442	मोहनागाँव	343	477	वारी	347	512	सिरमोली	
443	मौना	277	478	शयाम खेत	274	513	सिरसा	
444	मंगरौ	177	479	शशबनी	310	514	सिरानी	
445	मंगोली	475	480	शेरबाड़ी	46	515	सिरोड़ी	
446	म्योडा	251	481	सकडेना	75	516	सिरोरी	
447	रमैलगाँव	392	482	सकडियानी	86	517	सिलकोटी	
448	रहेनी	38	483	सकदेना	329	518	सिलयोना	
449	राजसेरा	59	484	सगना	263	519	सिलोटी पन्त	
450	रानीकोटा	151	485	सड़ियाताल	488	520	सिलोती पान्डे	
451	रानीबाग	7	486	सतखोल	208	521	सिशौनिया	
452	रानीबाग	557	487	सतबुंगा	255	522	सीतला	
453	रिखा कोट	412	488	सतोली	207	523	सीम	
454	रिखोली	66	489	सरना	322	524	सुई	
455	रियाड़	364	490	सलडी	519	525	सुनकिया	

ग्रामों की वर्णानुक्रम सूची

नैनीताल तहसील

क्रम संख्या	ग्राम का नाम	लोकेशन कोड नं०	क्रम संख्या	ग्राम का नाम	लोकेशन कोड नं०	क्रम संख्या	ग्राम का नाम	लोकेशन कोड नं०
1	2	3	1	2	3	1	2	3
526	सुनकोट	372	551	सौन खमारी	463	576	हैडी खान	397
527	सुनस्यारी	23	552	सौनगाँव	510	577	हैड़ियागाँव	505
528	सुन्दरखाल	313	553	सौनली	30	578	हैड़ी	555
529	सुयालगाँव	233	554	स्यात	462			
530	सुयाल बाड़ी	174	555	स्यूड़ा	578		**वन क्षेत्र**	
531	सुरंग	405	556	सिंगोली	222	579	कलाढूंगी रेंज	F7
532	सुराचाँदा	212	557	हत्यारी ताल	445	580	कोसी रेंज	F3
533	सुरियागाँव	552	558	हड़ियागाँव	505	581	चिल्किया रेंज	F2
534	सुवाकोट पोखरी	443	559	हरचनोली	45	582	छखाता रेंज	F9
535	सूका	69	560	हरतया	122	583	दिचोरी रेंज	F6
536	सूणा	202	561	हरतोला	247	584	देवीधुरा रेंज	F12
537	सूरी	348	562	हरिनगर अकसोडा	315	585	नन्दौर रेंज	F15
538	सूरी	257	563	हरिनगर खलाड़ ब्लाक	70	586	नैना रेंज	F11
539	सेटी धार कोट	15	564	हरिनगर जगलिया ब्लाक	527	587	नार्थ गौला	F11
540	सेटी बेलगाँव	13	565	हरिनगर बदनधूरा	136	588	फतेहपुर रेंज	F8
541	सेटी भण्डार	14	566	हरिनगर हरतोला ब्लॉक	119	589	बड़ैन रेंज	F14
542	सेटी मजगाँव	16	567	हरिनगर चन्दादेवी	518	590	भकली रेंज	F10
543	सेला खेत	366	568	हरिनगर थली	341	591	मनोरा रेंज	F5
544	सेला लेख	333	569	हरिनगर सरना	324	592	साउथ गोला रेंज	F13
545	सैकुला	529	570	हरिनगर हरतोला	249	593	सूनी रेंज	F1
546	सैनकुटोली	242	571	हरोली	83	594	सारद फारेस्ट	F16
547	सोनगाँव	74	572	हल्दियानी	28	595	सारदा फारेस्ट	F17
548	सोनगाँव चौक	73	573	हल्सो	36			
549	सौड़	138	574	हली	121			
550	सौड़	358	575	हस्यारी डीगर	280			

ALPHABETICAL LIST OF VILLAGES

NAINITAL TAHSIL

Sl. No.	Name of Village	Location Code No.	Sl. No.	Name of Village	Location Code No.	Sl. No	Name of Village	Location Code No.
1	2	3	1	2	3	1	2	3
1	Aam	446	36	Bajuliya	237	71	Bharatpur	515
2	Anau	514	37	Bakh	285	72	Bhatronj	1
3	Abbalitani	465	38	Balna	360	73	Bhawanipur	483
4	Adhaura	436	39	Baluti	455	74	Bhe'a	478
5	Adhaura	464	40	Baluti	556	75	Bheta	376
6	Agharya	323	41	Bana	300	76	Bheti Dhari Kholi	363
7	Arsora	317	42	Banana	542	77	Bhon Pokhara	401
8	Alchuna	511	43	Banya	574	78	Bhonra	365
9	Amdaun	544	44	Bansi	137	79	Bhorsa	549
10	Amel	12	45	Baramdhar	357	80	Bhowalgaon	130
11	Amgarhi	165	46	Baraun	423	81	Bhowali Sanatorium	133
12	Amiya	541	47	Bardho Malla	37	82	Bhumka	359
13	Amjarh	438	48	Bardho Talla	35	83	Bhuyagaon	241
14	Amoha	163	49	Baret	211	84	Bichhane	100
15	Amritpur	558	50	Baret Malla	577	85	Birauli	522
16	Amtoli	162	51	Baret Talla	573	86	Binkote	5
17	Anarpa	330	52	Bargal	117	87	Birkhan	200
18	Anrori	499	53	Baroseer	34	88	Bisoharadganj	265
19	Anuthi	296	54	Basanti	248	89	Bishguli	18
20	Arabirta	95	55	Basgaon	79	90	Bohragaon	496
21	Arakhas	98	56	Basgaon	245	91	Bohra gaon	528
22	Babiyar	546	57	Basot	78	92	Bohra Kote	167
23	Badar Kote	87	58	Beduli	184	93	Bohra Kote	267
24	Badhani Chak Amkisar	53	59	Bel	498	94	Budhala Kote	127
25	Babhanigaon	57	60	Beluua Khan	491	95	Bunga	72
26	Bagar Malla	449	61	Beura	425	96	Boransi	305
27	Bagar Talla	450	62	Bhadrakote	396	97	Byasi	101
28	Bagaur	379	63	Bhadretha	433	98	Chadu'a	32
29	Bagaur	407	64	Bhaduthi	297	99	Chak Adawari	11
30	Baghani	135	65	Bhadyun	183	100	Chak Da'ar	351
31	Baheri	506	66	Bhadyuni	559	101	Chak Kakswar	439
32	Barauli	278	67	Bhagiyora	503	102	Chak Pawas	80
33	Bajera	187	68	Bhagurha	195	103	Chak Rusi	304
34	Bajeri	107	69	Bhauti	490	104	Chak Sandula	429
35	Bajoora	471	70	Bharari	82	105	Chak Sheruwa	512

ALPHABETICAL LIST OF VILLAGES

NAINITAL TAHSIL

Name of Village	Location Code No.	Sl. No.	Name of Village	Location Code No.	Sl. No.	Name of Village	Location Code No.
1	2	3	1	2	3	1	2	3
16	Chamoli	422	141	Deeda	572	176	Dumgaon	180
17	Champha	173	142	Deena	182	177	Dungri	437
18	Chanauti	535	143	Deoli	398	178	Dungraw	178
19	Chandra Kote	31	144	Devanand Chak	459	179	Dungsira	568
10	Chanfi	273	145	Devi Dhura	492	180	Dyaki	205
111	Chanfil Laggakwoon	272	146	Devipura	154	181	Fatehpur	453
112	Chapar	10	147	Dhaina	384	182	Gadyura	368
113	Chapar	279	148	Dhanachuli	314	183	Gahalana	473
114	Chaukhuta	303	149	Dhania Kote Dariamad	89	184	Gahana	298
115	Chaura	115	150	Dhanik	452	185	Gatrari	201
116	Chausali	331	151	Dhan'ya Khan Malla	231	186	Gairari Latwal	276
117	Chautali	196	152	Dhaniya Khan Talla	230	187	Gair Banoliya	508
118	Chay Bag'cha	269	153	Dhara Pathaguli	329	188	Gaj	284
119	Chhara	142	154	Dhari	41	189	Gajar	302
120	Chharahar	93	155	Dhari	96	190	Gajar	575
121	Chhato'a	209	156	Dhokane	217	191	Gajari	461
122	Chh mi	418	157	Dholgaon	24	192	Galla	253
123	Chhidri	190	158	Dholi gaon	374	193	Ga'ni	419
124	Chopra	176	159	Dhuna	179	194	Gangadhar	48
125	Chopra	494	160	Dhuli Banj	227	195	Gangankote	171
126	Chorsa	129	161	Dhungsil Malla	530	196	Ganogi	170
127	Chun	2	162	Dhungsil Rawat	521	197	Ganrar	536
128	Chur gir	402	163	Dhungs l Shah	531	198	Gargari Malli	421
129	Dabur Bari	27	164	Dhungsil Talla	532	199	Gargari Talli	417
130	Dagalse ar	487	165	Dhweti	234	200	Garhgaon	252
131	Dagur	259	166	Digoli	378	201	Garjoli	116
132	Da'auj	364	167	D'g'hari	21	202	Gar'oyli Chakdarmani	112
133	Da'kan a	434	168	Doba	92	203	Gauna	188
134	Dandesari	54	169	Dogara	554	204	Gauniarau	447
135	Dankaniya	286	170	Dole	223	205	Geth'ya	485
136	Danseli	369	171	Do'a	150	206	Ghagreti	29
137	Darima	63	172	Do'mar	553	207	Gha'gar	480
138	Darima	258	173	Dud'i	545	208	Ghiroli	44
139	Darmoli	292	174	Duhra	540	209	Gh'yadali	458
140	Daun	157	175	Dumela	144	210	Ghora Khal	275

ALPHABETICAL LIST OF VILLAGES

NAINITAL TAHSIL

Sl. No.	Name of Village	Location Code No.	Sl. No.	Name of Village	Location Code No.	Sl. No	Name of Village	Location Code No.
1	2	3	1	2	3	1	2	3
211	Ghora Khet	146	246	Jamari	166	281	Kanda Malla	377
212	Ghoriya Halson	43	247	Jamrai	388	282	Kanda Talla	380
213	Ghughuakham	140	248	Jangaliyagaon	526	283	Kaphlar	181
214	Ghuna	125	249	Janjar	224	284	Kaphali	382
215	Gioaitana	236	250	Jantuwalgaon	517	285	Kaphroli	334
216	Goriyadev	158	251	Jaundh	367	286	Kaphroli	381
217	Gumalgaon	562	252	Jaurasi	189	287	Kaphulta	118
218	Gunia Lekh	326	253	Jeoli	493	288	Kaphura	284
219	Gunigaon	321	254	Jeoli Kote	489	289	Kapula	194
220	Gurnagun h	362	255	Jhargaon Malla	417	290	Karayal	393
221	Haira Khan	397	256	Jhargaon Talla	419	291	Karkigaon	507
222	Hairi	555	257	Jhutiya	266	292	Kasht Nauli	244
223	Ha'riyagaon	505	258	Jilling	325	293	Katana	346
224	Haldiyani	28	259	Jinoli	76	294	Katimi	17
225	Hali	121	260	Jogari	110	295	Kaul	8
226	Halson	36	261	Jogi Mande	185	296	Kaul	307
227	Harchanoli	45	262	Jogi Nauli	186	297	Khairala Pandey	538
228	Harinagar Aksora	315	263	Joshi Kho'a	26	298	Kha'rala Pant	537
229	Harinagar Badandhura	136	264	Josheya Ghuna	123	299	Khairali	71
230	Harinagar Chandra Devi	518	265	Joshyurha	361	300	Khairni	40
231	Harinagar Hartoal	249	266	June Estate	516	301	Khalar	84
232	Harinagar Hartola Block	119	267	Kabhara	704	302	Khalizar	198
233	Har nagar Jangliya Block	527	268	Kachila Kote	371	303	Khamari	474
234	Harinagar Khalar Block	70	269	Kanal Kwera	500	304	Khamari	565
235	Harinagar Sarna	324	270	Kaira gaon	386	305	Khansyun	413
236	Harinagar Thali	341	271	Kakore	428	306	Khaprath	254
237	Haroli	83	272	Kalagar	420	307	Kharaki	536
238	Hartsla	122	273	Kalagarhi	547	308	Khari	451
239	Hartola	247	274	Kale Seem	282	309	Kherda	290
240	Hashyari Dagar	280	275	Kalgaon	479	310	Khoonigaon	327
241	Ha'yarital	445	276	Kalsi	159	311	Khujeti	350
242	Jajula	114	277	Kamoli	215	312	Kilor	23
243	Jakh	128	278	Kana'gaon	454	313	Konalana	298
244	Jalalgaon	469	279	Kanda	20	314	Kon'a	4269
245	Jalna Bhagoti	143	280	Kanda	262	315	Kool	197

ALPHABETICAL LIST OF VILLAGES

NAINITAL TAHSIL

Sl. No.	Name of Village	Location Code No	Sl. No.	Name of Village	Location Code No.	Sl. No	Name of Village	Location Code No
1	2	3	1	2	3	1	2	3
316	Korar	33	351	Maitoli	344	386	Naugaon	328
317	Kote Pandey	373	352	Majhera	90	387	Naughar	3
318	Kothar	400	353	Majhera	309	388	Naula	524
319	Kotla	345	354	Majhkote	108	389	Nayeli	289
320	Kotli	391	355	Majuli	335	390	Neel Pahari	332
321	Kujoli	102	356	Mallagaon	62	391	Negigaon	466
322	Kukna	383	357	Malla Kote	109	392	Newasiatic	270
323	Kulauri	403	358	Mallidhni	338	393	Niglat Malla	132
324	Kuleti	271	359	Mallipali	55	394	Niglat Talla	124
325	Kulgarh	216	360	Malwatal	525	395	Nigrarh	203
326	Kulon	385	361	Manarsa	169	396	Nona	91
327	Kumati	283	362	Mangrow	177	397	Odiyari	354
328	Kunakhet	155	363	Managher	340	398	Okhal Dhunga	156
329	Kundal	440	364	Mangoli	475	399	Okhal Dhunga	567
330	Kurai	316	365	Maoiya Khanera	193	400	Okhal Kanda Malla	408
331	Kuriyagaon	484	366	Matela	431	401	Okhal Kanda Talla	409
332	Kurpakha	472	367	Matilyali	288	402	Oliyagaon	171
333	Kwarab	191	368	Matkina	199	403	Ora Dadar	51
334	Kwerala	415	369	Mauna	277	404	Orha Basot	65
335	Ladphora Malla	319	370	Mayeli	221	405	Pachhal Tanda	264
336	Ladphora Talla	318	371	Meora	251	406	Padali	126
337	Lawar	444	372	Mohanagaon	343	407	Padampur	435
338	Ledhara	25	373	Morseli	576	408	Pagrari	295
339	Ling	477	374	Motibagh	482	409	Pahar Kote	50
340	Lodh	256	375	Mukteshwar	214	410	Paitna	390
341	Lohali	94	376	Murkuriya	570	411	Pajaina	375
342	Lwechu Sanj	493	377	Nadgal	337	412	Pa'ari	85
343	Lwesal	291	378	Nagarigaon	502	413	Palari	246
344	Lwesal	501	379	Nai	352	414	Panaura	103
345	Lwesgyani	260	380	Naikana	261	415	Pandeygaon	456
346	Maharagaon	514	381	Naisela	497	416	Pandeygaon	520
347	Maharagaon Chauhanpata	509	382	Nalani	476	417	Pang Katara	105
348	Maharagaon	134	383	Nalni Banj	232	418	Paniya Bour	561
349	Maharagaon	448	384	Nalni Chak	61	419	Paniya Mahtar	563
350	Maholiyagaon	336	385	Nathuwa Khan	250	420	Pantolli Malli	355

ALPHABETICAL LIST OF VILLAGE

NAINITAL TAHSIL

Sl. No	Name of Village	Location Code No.	Sl. No.	Name of Village	Location Code No.	Sl. No	Name of Village	Location Code No.
1	2	3	1	2	3	1	2	3
421	Pantolli Talli	356	456	Ranibagh	557	491	Saungaon Lagga Chak	73
422	Panyali	320	457	Ranikota	151	492	Saunkhamari	463
423	Parewa	168	458	Raukhar	466	493	Saunli	30
424	Parwara	308	459	Rauliyagaon	47	494	Saur	138
425	Pasauli	560	460	Rauliya Lagga Naini Chak	60	495	Sauren	358
426	Pashiyan	399	461	Raul Khet	225	496	Seem	99
427	Pastola	550	462	Rausil	561	497	Seetla	210
428	Patal	64	463	Rikha Kote	412	498	Selalekh	333
429	Patali	161	464	Rikholi	66	499	SelaKhet	366
430	Pataliya	349	465	Riya	174	500	Setibe gaon	13
431	Pathari	226	466	Riyar Malla	147	501	Seti Bhandar	14
432	Patori	6	467	Riyar Talla	148	502	Setidhar Kote	15
433	Patrani	427	468	Ropa	42	503	Seti Majgaon	16
434	Payan Kholi	243	469	Saguna	263	504	Sherbari	4(
435	Peora	206	470	Sagurigaon	513	505	Shyam Khet	274
436	Phaguniakhet	467	471	Sakhula	529	506	Sat	462
437	Phagunia Khet Gwal Bajoon	468	472	Sain Kutoli	242	507	Sigri	139
438	Phalyani	113	473	Sakdena	329	508	Silkoli	220
439	Pinraun	548	474	Sakdena	75	509	Siloti Pandey	533
440	Pinsela	543	475	Sakdiyani	86	510	Siloti Pant	534
441	Pitholi	293	476	Sakpar	442	511	Siltona	111
442	Pokhari	235	477	Salakwar	441	512	Smali Malli	162
443	Pokhari	294	478	Salari	519	513	Smal Kanya	370
444	Pokhari	405	479	Saliyakote Malla	312	514	Smal Khan	81
445	Pokhari Malli	432	480	Saliyakote Talla	311	515	Smal Khan Chak Dotiyal	104
446	Pokhari Talli	430	481	Salorh	414	516	Smal Khet	152
447	Pokhrarh	306	482	Salwa	141	517	Smrarh	106
448	Purani Hat	539	483	Sanana Malla	149	518	Smayal Kapula	192
449	Putgaon	404	484	Sanana Talla	153	519	Smayal Rikhal	213
450	Putpuri	395	485	Sariya Tal	488	520	Smrarh	219
451	Raheli	38	486	Sarna	322	521	Singoli	222
452	Rakuna	387	487	Sashbani	310	522	Sinoli Malli	240
453	Rajshera	59	488	Satbunga	255	523	Snoli Talli	239
454	Ramelgaon	392	489	Satkhol	208	524	Sirani	22
455	RaniBag	7	490	Satoli	207	525	Sirmoli	287

ALPHABETICAL LIST OF VILLAGES

NAINITAL TAHSIL

Sl. No	Name of Village	Location Code No	Sl. No.	Name of Village	Location Code No.	Sl. No.	Name of Village	Location Code No
1	2	3	1	2	3	1	2	3
526	Sirothi	131	551	Tallakote	88	576	Umagarh	268
527	Srori	571	552	Tallidhi	339	577	Vergoment	486
528	Srsa	175	553	Tallipali	49	578	Wari	347
529	Sisaunia	145	554	Taliseti	19			
530	Songaon	510	555	Tanda	410		FOREST RANGE	
531	Saingaon	74	556	Tangura Bara	56	579	Barain Range	F 14
532	Sooni	348	557	Tangura Chhota	67	580	Bhowali Range	F 10
533	Soorn	202	558	Tangura Lagga Ghiroli	68	581	Chhakhata Range	F 9
534	Sui	411	559	Tari	77	582	Chilkiya Range	F 2
535	Suka	69	560	Taurar	9	583	Dechouri Range	F 6
536	Sunderkhal	313	561	Tewarigaon	52	584	Devidhura Range	F 12
537	Sunkiya	301	562	Thalari	353	585	Fatehpur Range	F 8
538	Sunkote	372	563	Thali	342	586	Kala Dhungi Range	F 7
539	Sunsyari	23	564	Thapla	4	587	Kosi Range	F 3
540	Supi	257	565	Thapla	470	588	Manora Range	F 5
541	Suragaon	212	566	Thapli	39	589	Naina Range	F 4
542	Surang	405	567	Thapliya Gaja	481	590	Nandaur Range	F 15
543	Suragaon	552	568	Thapliya Mahragaon	523	591	North Gaula Range	F 11
544	Suwakote Pokhari	443	569	Thuwa Block	120	592	South Gaula Range	F 13
545	Suyal Bari	174	570	Tikuri	228	593	Suni Range	F 1
546	Suyagaon	233	571	Tilwari	569	594	Sarda Foerst	F 16
547	Syura	578	572	Timar Konta	424	595	Sarda Forest	F 17
548	Takura	389	573	Tusrar	394			
549	Talya	457	574	Udhwan	551			
550	Talagaon	58	575	Ulgaor	97			

1—नैनीताल तहसील (ग्रामीण)

लोकेशन कोड नं० Location Code No.	ग्राम का नाम Name of Village	ग्राम का क्षेत्रफल (हेक्टेयर में) Area of Village (In hectare)	आबाद आवासीय मकानों की संख्या Occupied Residential Houses	परिवारों की संख्या No. of Households	कुल जनसंख्या संस्थागत और बेघर जनसंख्या सहित Total Population (Including Institutional and Houseless population)			अनुसूचित जातियाँ Scheduled Castes		अनुसूचित जनजातियाँ Scheduled Tribes		साक्षर Literates	
					व्य० P	पु० M	स्त्री F	पु० M	स्त्री F	पु० M	स्त्री F	पु० M	स्त्री F
1	2	3	4	5	6	7	8	9	10	11	12	13	14
तहसील नैनीताल का योग		**72,338.69**	**27,381**	**27,894**	**147,413**	**77,303**	**70,110**	**19,848**	**171,171**	**140**	**54**	**47,360**	**17,473**
विकास खण्ड बेतालघाट का योग		**120,447.53**	**6,673**	**6,955**	**35,610**	**18,450**	**17,160**	**4,594**	**3,854**	**21**	**4**	**10,477**	**4,050**
न्याय पंचायत बेतालघाट का योग		**3,296.70**	**1,230**	**1,347**	**6,228**	**3,301**	**2,927**	**620**	**471**	...	...	**1,718**	**1,006**
1	भतरौंज	80 54	104	104	414	220	194	75	56	...	...	132	81
2	च्यूनी	140.43	118	122	556	291	265	39	30	...	...	162	116
3	नौघर	307.17	144	160	882	474	408	67	51	...	...	261	160
4	थापला	45.33	23	33	126	56	70	9	19	...	...	36	14
5	बिनकोट	476.74	180	190	936	497	439	88	50	...	...	299	188
6	पटोरी	125.46	53	63	279	124	155	7	4	...	...	83	55
7	रानीबाग	267.91	3	3	19	11	8	...	...	...	...	6	4
8	कौल	12.14	2	2	11	2	9	...	...	...	...	2	2
9	तौराड़	19.46	67	77	329	184	145	50	32	...	...	84	44
10	चापड़	104 01	145	165	610	385	225	83	73	...	...	199	93
11	चैक अदवाड़ी	22 66	4	4	20	13	7	10	5	...	...	8	...
12	अमैल	293.00	39	49	249	126	123	2	2	...	...	80	43
13	सेटी बेलगाँव	36.83	39	55	225	127	98	23	10	...	...	66	39
14	सेटी भण्डार	490.90	14	14	78	35	43	5	3	...	...	24	15
15	सेटी धारकोट	29.95	75	80	323	171	152	51	42	...	...	82	60
16	सेटी मजगाँव	29.95	7	7	33	15	18	3	3	...	...	9	6
17	कटीनी	163.09	30	30	172	81	91	23	20	...	...	23	...
18	बिसगुली	55.04	30	30	186	85	101	14	18	...	...	38	4
19	तल्ली सेटी	110.89	85	85	450	219	231	3	2	...	...	80	80
20	कौंडा	413.20	68	73	330	185	145	68	60	...	...	44	2

RURAL PRIMARY CENSUS ABSTRACT

NAINITAL TAHSIL (RURAL)—1

मुख्य काम करने वाले Main Workers															
कुल मुख्य काम करने वाले Total main workers (I to IX)		काश्तकार Cultivators (I)		खेतिहर मजदूर Agricultural Labourers (II)		पारिवारिक उद्योग उत्पादन, संसाधन सर्विसिंग व मरम्मत Household Industry, manufacturing processing, servicing and repairs V (a)		अन्य काम करने वाले Other workers III, IV, V (b), VI to IX		सीमांतिक काम करने वाले Marginal Workers		काम न करने वाले Non-Workers		ग्राम का नाम Name of Village	लोकेशन कोड नं० Location Code No.
पु० M	स्त्री F	पु० M	स्त्री F	पु० M	स्त्री F	पु० M	स्त्री F	पु० M	स्त्री F	पु० M	स्त्री F	पु० M	स्त्री F		
15	16	17	18	19	20	21	22	23	24	25	26	27	28	2	1
38,048	**14,529**	**25,900**	**13,622**	**1,557**	**315**	**407**	**58**	**10,184**	**534**	**676**	**8,487**	**38,579**	**47,094**	**Total of Nainital Tahsil**	
88,04	**1,791**	**6,335**	**1,624**	**196**	**48**	**56**	**4**	**2,217**	**115**	**149**	**2,088**	**9,497**	**13,281**	**Total of Betalghat Block**	
1,737	**402**	**963**	**377**	**18**	**10**	**6**	**1**	**750**	**14**	**10**	**90**	**1,554**	**2,435**	**Total of Betalghat Nyay Panchayat**	
117	88	47	85	1	1	...	...	69	2	...	...	103	106	Bhatronj	1
169	137	58	131	2	5	...	...	109	1	...	...	122	128	Chauni	2
239	6	104	...	...	...	...	...	135	6	3	62	232	340	Naughar	3
22	...	21	...	...	...	...	...	1	...	...	6	34	64	Thapla	4
241	37	164	37	...	...	...	...	77	...	...	...	256	402	Binkote	5
51	11	45	11	...	...	...	...	6	...	...	...	73	144	Patori	6
2	...	2	...	...	...	...	...	...	...	1	2	8	6	Ranibag	7
...	...	...	...	...	...	...	...	...	...	1	2	1	7	Kaul	8
114	11	45	10	...	...	...	...	69	1	4	9	66	125	Taurar	9
270	40	51	37	11	...	1	...	207	3	...	...	115	185	Chapar	10
4	2	3	2	...	...	...	...	1	...	...	...	9	5	Chaick Adawari	11
50	...	38	...	...	...	...	...	12	...	1	4	75	119	Amail	12
58	7	43	6	3	...	1	...	11	1	...	...	69	91	Seti Belgaon	13
17	8	10	8	...	...	3	...	4	...	...	...	18	35	Seti Bhandar	14
95	46	75	42	1	4	...	...	19	...	...	5	76	101	Seti Dharkote	15
3	2	3	2	...	...	...	...	...	...	...	...	12	16	Seti Majgaon	16
39	3	39	3	...	...	...	...	...	...	...	...	42	88	Katimi	17
43	2	43	2	...	...	...	...	...	...	...	...	42	99	Bishguli	18
100	2	81	1	...	...	1	1	18	...	...	...	119	229	Talli Seti	19
103	...	91	...	...	...	...	...	12	...	...	...	82	145	Kanda	20

1—नैनीताल तहसील (ग्रामीण)

1	2	3	4	5	6	7	8	9	10	11	12	13	14
	न्याय पंचायत घघरेती का योग	**2,979.41**	**911**	**952**	**4,808**	**2,387**	**2,421**	**431**	**290**	...	...	**1,336**	**421**
21	डिगथरी	151.36	72	72	345	186	159	44	28	...	...	122	37
22	सिरानी	17.40	3	3	40	20	20	20	10	...	...	8	8
23	सुनस्यारी	113.72	37	37	189	94	95	35	17	...	...	40	17
24	ढोलगांव	212.47	63	63	331	170	161	46	35	...	...	47	22
25	लेधरा	55.85	26	26	144	68	76	21	11	...	...	34	9
26	जोशी खोला	154.19	116	126	520	259	261	48	33	...	...	117	109
27	डाबरबाड़ी	2.43	3	3	17	7	10	...	...	...	...	6	2
28	हल्दियानी	288.96	82	92	402	200	202	36	21	...	...	117	47
29	घघरेती	206.40	93	98	564	284	280	74	54	...	...	174	18
30	सौनली	137.19	35	35	172	81	91	28	16	...	...	57	15
31	चन्द्रकोट	255.37	66	76	388	192	196	17	9	...	...	121	28
32	चदूला	209.63	35	35	198	93	105	4	1	...	...	41	13
33	कोरड़ा	177.66	41	46	236	116	120	11	5	...	...	68	8
34	बरोसीर	42.09	1	1	7	3	4	...	...	...	...	2	1
35	बर्धो तल्ला	56.66	62	62	275	129	146	15	7	...	...	90	42
36	हल्सौं	178.07	38	38	212	113	99	8	11	...	...	63	11
37	बर्धो मल्ला	48.56	41	41	217	107	110	5	5	...	...	61	11
38	रहेली	78.92	10	11	35	16	19	2	5	...	...	11	1
39	थापली	84.58	22	22	156	70	86	15	21	...	...	43	9
40	खैरनी	355.33	31	31	142	65	77	2	1	...	...	43	8
41	धारी	152.57	34	34	218	114	104	...	...	...	...	71	5
	न्याय पंचायत ऊँचाकोट का योग	**2,386.52**	**820**	**861**	**3,917**	**2,028**	**1,889**	**787**	**710**	...	...	**1,162**	**232**
42	रोपा	162.28	40	40	171	75	96	1	1	...	...	42	8
43	घोड़िया हल्सो	344.80	123	133	291	158	133	...	...	...	...	90	11
44	घिरोली	80.94	15	19	113	51	62	51	62	...	...	23	11
45	हरचनोली	34.40	11	11	52	28	24	23	18	...	...	10	...
46	शेरबाड़ी	3.64				गैर आबाद							
47	रौलियागांव	6.07	6	6	27	17	10	...	...	...	...	13	1
48	गंगाधर	4.86				गैर आबाद							
49	तल्ली पाली	202.35	11	11	68	33	35	...	...	...	...	9	...
50	पहाड़ कोट	61.92	28	29	129	66	63	32	22	...	...	35	3
51	ओड़ाडाडर	27.92				गैर आबाद							

RURAL PRIMARY CENSUS ABSTRACT

NAINITAL TAHSIL (RURAL)—1

15	16	17	18	19	20	21	22	23	24	25	26	27	28	2	1
1,125	**257**	**786**	**220**	**41**	**26**	**18**	...	**280**	**11**	**31**	**86**	**1,231**	**2,078**	**Total of Ghaghreti Nyay Panchayat**	
87	22	60	22	...	...	6	...	21	...	3	1	96	136	Digthari	21
3	...	2	...	...	...	...	...	1	...	6	14	11	6	Sirani	22
38	47	22	41	6	6	...	...	10	...	...	...	56	48	Sunsyari	23
75	54	46	40	17	13	2	...	10	1	...	...	95	107	dolgaon	24
35	6	25	6	7	...	...	...	3	...	...	6	33	64	Ladhara	25
111	92	36	80	10	7	1	...	64	5	...	...	148	169	Joshi Khola	26
5	...	4	...	...	...	...	...	1	...	...	...	2	10	Dabarbari	27
91	2	61	...	1	...	...	...	29	2	...	...	109	200	Haldiyani	28
125	...	106	...	...	...	...	...	19	...	...	...	159	280	Ghaghreti	29
45	...	44	...	...	...	...	...	1	...	1	...	35	91	Saunali	30
82	29	69	29	...	...	...	...	13	...	21	65	89	102	Chandrakote	31
46	...	45	...	...	...	...	...	1	...	...	...	47	105	Chadula	32
62	1	45	...	...	...	2	...	15	1	...	...	54	119	Korara	33
1	...	1	...	...	...	...	...	...	...	...	...	2	4	Baroseer	34
73	...	40	...	...	...	5	...	28	...	...	...	56	146	Bardho Talla	35
56	1	32	...	...	...	1	...	23	1	...	...	57	98	Halson	36
57	1	39	1	...	...	1	...	17	...	...	...	50	109	Bardho Malla	37
9	1	7	...	...	...	...	...	2	1	...	...	7	18	Raheli	38
34	1	31	1	...	...	...	...	3	...	...	...	36	85	Thapali	39
37	...	30	...	...	...	...	...	7	...	...	...	28	77	Khairni	40
53	...	41	...	...	...	...	...	12	...	...	...	61	104	Dhari	41
949	**162**	**839**	**159**	**6**	**3**	**10**	...	**94**	...	**15**	**24**	**1,064**	**1,703**	**Total of Unchakote Nyay Panchayat**	
40	43	33	43	...	...	...	...	7	...	...	...	35	53	Ropa	42
93	12	79	12	...	...	1	...	13	...	...	...	65	121	Ghoriya Halson	43
23	3	20	3	...	...	...	...	3	...	...	...	28	59	Ghiroli	44
11	2	11	2	...	...	...	...	...	...	...	...	17	22	Harchanoli	45
						Uninhabited								Sherbari	46
6	...	6	...	...	...	...	...	...	...	...	...	11	10	Rauliagaon	47
						Uninhabited								Gangadhar	48
9	15	8	15	...	...	...	...	1	...	...	...	24	20	Talli Pali	49
32	2	32	2	...	...	...	...	...	...	...	2	34	59	Pahar Kote	50
						Uninhabited								Oradadar	51

ग्रामीण प्राथमिक जनगणना सार

1—नैनीताल तहसील (ग्रामीण)

1	2	3	4	5	6	7	8	9	10	11	12	13	14
52	तिवारीगांव	57.47	50	50	243	124	119	39	35	...	...	83	32
53	बधानी चक आमकी सार	15.78	5	5	14	6	8	6	6	...	...	3	...
54	डन्डे सारी	30.35	6	6	32	22	10	22	10	...	...	14	...
55	मल्ली पाली	140.84	41	41	192	91	101	16	21	...	...	65	2
56	टांग्यूडा बाड़ा	73.66	21	21	102	52	50	...	...	...	...	34	9
57	बधानीगांव	12.95	83	83	358	191	167	39	34	...	...	128	41
58	तल्लागांव	186.57	70	70	351	196	155	76	75	...	...	135	11
59	राजसेरा	20.24				गैर आबाद							
60	रौलिया लग्गा नैनीचक्र	3.64				गैर आबाद							
61	नैनी चक	48.16	3	3	22	10	12	...	...	...	...	8	2
62	मल्लागांव	121·41				गैर आबाद							
63	दाड़िमा	185.76	95	105	567	292	275	47	31	...	...	196	62
64	पातला	27.11				गैर आबाद							
65	ओड़ा बसोट	182.12	73	78	371	194	177	194	177	...	...	85	4
66	रिखोली	151.76	46	56	302	157	145	102	88	...	...	51	3
67	टगूड़ा छोटा	5.67	18	19	91	51	40	29	22	...	...	33	5
68	टगूड़ा लग्गा घिरौली	18.21	18	18	100	51	49	51	49	...	...	25	6
69	सूका	100.77	39	39	228	116	112	12	13	...	...	61	20
70	हरीनगर खलाड़ ब्लॉक	74.87	18	18	93	47	46	47	46	...	...	19	1
	न्याय पंचायत सिमालखां का योग	**1,259.84**	**403**	**434**	**2,237**	**1,124**	**1,113**	**228**	**177**	...	...	**657**	**153**
71	खैराली	54.23	29	29	152	82	70	9	4	...	...	54	7
72	बूंगा	141.65	17	17	86	44	42	...	...	...	...	30	4
73	सोनगांव चौक	3.64	1	1	4	3	1	..	...	...	...	1	...
74	सोनगांव	168.76	37	47	197	102	95	6	2	...	...	37	5
75	सकडेना	61.51	18	19	120	53	67	32	29	...	...	27	10
76	जिनौली	130.31	45	55	287	154	133	36	21	...	...	93	27
77	तड़ी	58.68	19	19	100	49	51	21	21	...	...	34	10
78	बासोट	45.33	2	2	13	6	7	...	...	...	...	3	...
79	बसगांव	103.20	44	44	237	115	122	20	22	...	...	61	12
80	चक पवास	25.09	2	2	9	5	4	...	...	...	...	3	...
81	सिमलखां	73.66	110	120	539	262	277	64	47	...	...	162	36
82	भराड़ी	49.78	18	18	109	56	53	12	9	...	...	32	4
83	हरौली	247.68	19	19	145	75	70	12	11	...	...	45	1
84	खलाड़	86.61	33	33	186	89	97	...	...	...	...	68	35
85	पालड़ी	9.71	9	9	53	29	24	16	11	...	...	7	2

RURAL PRIMARY CENSUS ABSTRACT

NAINITAL TAHSIL (RURAL)—1

15	16	17	18	19	20	21	22	23	24	25	26	27	28	2	1
61	...	45	...	...	...	...	...	16	...	...	...	63	119	Tewarigaon	52
2	1	2	1	...	...	...	...	...	...	...	...	4	7	Badhani Chak Amki Shar	53
7	1	7	1	...	...	...	...	...	...	...	...	15	9	Dande Sari	54
45	4	43	4	...	...	...	...	2	...	2	2	44	95	Malli Pali	55
24	2	18	2	4	...	...	...	2	...	...	...	28	48	Tanguda Bara	56
69	55	45	54	...	1	...	...	24	...	8	1	114	111	Badhanigaon	57
93	12	78	11	...	1	1	...	14	...	1	2	102	141	Tallagaon	58
						Uninhabited								Rajshera	59
						Uninhabited								Rauliya Lagga Naini Chuck	60
6	...	5	...	...	...	...	...	1	...	...	...	4	12	Naini Chuck	61
						Uninhabited								Mallagaon	62
122	...	106	...	1	...	8	...	7	...	...	...	170	275	Darima	63
						Uninhabited								Patala	64
107	...	105	...	...	...	...	...	2	...	...	4	87	173	Orha Basote	65
77	1	77	1	...	...	...	...	...	...	...	12	80	132	Rikholi	66
25	4	24	3	1	1	...	...	...	...	4	1	22	35	Tangura Chhota	67
21	...	21	...	...	...	...	...	...	...	...	...	30	49	Tangura Lagga Ghiroli	68
49	5	47	5	...	...	...	...	2	...	...	...	67	107	Suka	69
27	...	27	...	...	...	...	...	...	...	...	...	20	46	Harinagar Khalar Block	70
496	**15**	**460**	**10**	...	**3**	**2**	**2**	**34**	...	**15**	**612**	**613**	**486**	**Total of Simalkhan Nyay Panchayat**	
41	...	39	...	...	...	...	...	2	...	...	30	41	40	Khairali	71
21	...	18	...	...	...	...	...	3	...	...	17	23	25	Bunga	72
1	...	1	...	...	...	...	...	...	...	...	1	2	...	Saungaon Chauk	73
49	...	49	...	...	...	...	...	...	...	...	63	53	32	Sangaon	74
28	2	25	2	...	...	...	...	3	...	...	35	25	30	Sakdana	75
58	...	56	...	...	...	...	...	2	...	...	71	96	62	Jinoli	76
21	...	19	...	...	...	...	...	2	...	...	24	28	27	Tari	77
2	...	2	...	...	...	...	...	...	...	...	3	4	4	Basot	78
47	...	47	...	...	...	...	...	...	...	...	70	68	52	Basgaon	79
2	...	1	...	...	...	...	...	1	...	...	1	3	3	Chak Pawas	80
114	1	109	1	...	...	...	...	5	...	...	161	148	115	Simalkhan	81
23	7	20	7	...	...	...	...	3	...	5	33	28	13	Bharari	82
42	5	37	...	...	3	2	2	3	...	5	40	28	25	Harauli	83
37	...	31	...	...	...	...	...	6	...	...	48	52	49	Khalar	84
10	...	6	...	...	...	...	...	4	...	5	15	14	9	Palarhi	85

1—नैनीताल तहसील (ग्रामीण)

1	2	3	4	5	6	7	8	9	10	11	12	13	14
	न्याय पंचायत बारगल मध्यगरम का योग	**3,140.49**	**1,393**	**1,439**	**7,711**	**3,969**	**3,742**	**828**	**769**	...	...	**2,478**	**991**
86	सकोडियानी	4.05	7	7	40	22	18	4	3	...	...	19	2
87	बादरकोट	17.40	32	32	171	85	86	48	46	...	...	44	9
88	तल्लाकोट	86.20	32	32	197	92	105	3	4	...	...	70	26
89	धनियाकोट दरियामढ़	418.46	27	27	210	106	104	27	20	...	...	83	17
90	मझेरा	237.56	165	185	881	428	453	184	188	...	...	332	228
91	नौना	50.18	75	75	87	45	42	45	42	...	...	22	3
92	डोबा	101.98	42	42	237	125	112	16	9	...	...	90	51
93	छड़ा	82.56	119	129	648	361	287	45	36	...	...	249	114
94	लोहाली	233.51	101	107	529	256	273	28	29	...	...	183	74
95	आटाबृत्ता	60.71	46	46	277	145	132	8	2	...	...	94	50
96	धारी	55.04	33	33	178	96	82	...	...	...	...	67	25
97	उलगोर	70.82	43	43	247	127	120	3	1	...	...	82	31
98	आटा खास	59.90	24	24	160	85	75	...	...	...	...	7	12
99	सीम	57.47	48	48	297	146	151	...	...	...	...	99	38
100	बिछनें	24.69	6	6	27	17	10	...	...	...	...	12	2
101	ब्यासी	41.28	20	20	111	57	54	46	35	...	...	30	14
102	कुजोली	45.33	10	10	49	25	24	...	...	...	...	18	10
103	पनौरा	16.19	23	23	150	77	73	42	33	...	...	42	13
104	सिमल खां चकडोटियाल	19.02	4	4	18	8	10	...	...	...	...	6	1
105	पागकटारा	132.74	26	26	173	101	72	30	23	...	...	50	12
106	सिमराड़	89.84	17	17	117	55	62	...	...	...	...	33	14
107	बजेड़ी	481.59	113	123	677	350	327	57	53	...	...	180	16
108	मझकोट	19.43	30	30	147	73	74	12	12	...	...	59	16
109	मल्लाकोट	41.28	30	30	180	100	80	...	...	...	...	30	...
110	जोगाड़ी	33.19	15	15	95	45	50	18	20	...	...	17	1
111	सिलयोना	146.10	61	61	392	203	189	106	106	...	...	106	34
112	गरजोली चक दरमाणी	13.76	12	12	74	35	39	35	39	...	...	15	8
113	फलयानी	27.11	9	9	56	28	28	12	11	...	...	13	2
114	जजुला	26.71	21	21	103	53	50	12	11	...	...	33	21
115	चौड़ा	36.83	9	9	41	22	19	...	...	...	...	17	5
116	गरजोली	67.18	26	26	149	82	67	6	3	...	...	56	18
117	बारगल	174.02	107	107	544	304	240	40	35	...	...	193	93
118	कफूल्ख	168 36	60	60	449	215	234	1	8	...	...	127	31

RURAL PRIMARY CENSUS ABSTRACT

NAINITAL TAHSIL (RURAL)—1

5	16	17	18	19	20	21	22	23	24	25	26	27	28	2	1
1,739	552	1,230	528	35	1	8	...	466	23	34	704	2,196	2,486	Total of Bargal Madhayagaram Nyay Panchayat	
10	...	9	...	...	...	...	...	1	...	...	11	12	7	Sakdiyani	86
43	2	30	...	9	...	...	...	4	2	...	12	42	72	Badarkote	87
30	40	25	40	...	...	...	...	5	...	11	3	51	62	Tallakote	88
36	...	31	...	...	...	...	...	5	...	17	31	53	73	Dhaniakote Dariamad	89
179	192	112	183	2	...	...	...	65	9	...	...	249	261	Majhera	90
23	...	23	...	...	...	...	...	...	...	...	20	22	22	Nauna	91
53	34	43	33	...	1	...	...	10	...	1	16	71	62	Doba	92
195	5	20	...	1	...	...	...	174	5	1	123	165	159	Chhara	93
119	21	74	18	4	...	3	...	38	3	...	118	137	134	Lohali	94
52	...	30	...	...	...	...	...	22	...	...	38	93	94	Atabirta	95
36	...	36	...	...	...	...	...	...	...	...	30	60	52	Dhari	96
50	1	46	1	...	...	...	...	4	...	...	39	77	80	Ulgore	97
37	14	35	14	...	...	...	...	2	...	...	26	48	35	Atakhas	98
44	...	39	...	...	...	...	...	5	...	1	65	101	86	Seem	99
6	6	6	6	...	...	...	...	...	...	...	...	11	4	Bichhne	100
21	...	21	...	...	...	...	...	...	...	...	19	36	35	Byasi	101
12	...	8	...	...	...	...	...	4	...	...	9	13	15	Kujoli	102
28	5	13	5	10	...	...	...	5	...	...	20	49	48	Panaura	103
4	...	2	...	...	...	...	...	2	...	...	3	4	7	Simalkhan Chuckdotiyal	104
47	24	43	23	3	...	...	...	1	1	...	...	54	48	Pagkatara	105
23	23	23	23	...	...	...	...	...	...	...	...	32	39	Simrarh	106
141	123	135	123	...	...	...	...	6	...	...	1	209	203	Bajeri	107
39	11	23	11	1	...	...	...	15	...	...	15	34	48	Majhkote	108
53	...	53	...	...	...	...	...	...	...	...	...	47	80	Mallakot	109
21	...	20	...	...	...	1	...	...	...	...	19	24	31	Jogari	110
77	...	68	...	1	...	...	...	8	...	3	55	123	134	Siljona	111
16	...	13	...	1	...	2	...	...	...	...	1	19	38	Garjaui Chuck Darmarni	112
14	14	13	14	...	...	...	...	1	...	...	...	14	14	Phalyani	113
24	...	21	...	1	...	1	...	1	...	...	21	29	29	Jajula	114
12	...	12	...	...	...	...	...	...	...	...	8	10	11	Chaurha	115
36	34	31	34	1	...	...	...	4	...	...	1	46	32	Garjoli	116
155	3	75	...	1	...	...	...	79	3	...	...	149	237	Bargal	117
103	...	97	...	...	...	1	...	5	...	...	...	112	234	Kaphulkh	118

1 नैनीताल तहसील (ग्रामीण)

1	2	3	4	5	6	7	8	9	10	11	12	13	14
	न्याय पंचायत रातीघाट का योग	**1,265.91**	**893**	**897**	**4,937**	**2,665**	**2,272**	**946**	**812**	**21**	**4**	**1,796**	**983**
119	हरिनगर हरतोला ब्लॉक	127 89	41	41	249	125	124	125	124	...	...	60	19
120	थूवा ब्लॉक हल	89.44	49	49	279	135	144	135	144	...	...	61	17
121	हली	171.59	66	66	459	240	219	9	7	...	...	189	113
122	हरतपा	90.65	89	89	453	241	212	8	3	6	1	181	157
123	जोसिया घूना	5.26	8	8	48	26	22	18	13	...	...	24	13
124	निगलाट तल्ला	53.02	50	50	249	153	96	37	23	...	...	71	45
125	घुना	39.66	48	48	252	130	122	105	101	...	...	96	35
126	पाड़ली	69.61	46	46	263	144	119	65	59	...	...	93	50
127	बुडला कोट	158.24	44	44	286	159	127	16	4	...	...	104	51
128	जांख	95.10	46	46	297	159	138	50	37	...	...	113	45
129	चोरसा	99.56	52	56	352	175	177	52	56	5	...	136	72
130	भवालीगाँब	74.87	56	56	339	173	166	69	54	...	...	112	71
131	सिरोड़ी	50.99	36	36	203	104	99	33	34	...	...	72	41
132	निगलाट मल्ला	92.68	73	73	372	200	172	31	30	...	...	130	88
133	भवाली सेनी टोरियम	47.35	189	189	836	501	335	193	123	10	3	354	166
	न्याय पंचायत डोला का योग	**4,319.37**	**566**	**568**	**3,274**	**1,701**	**1,573**	**355**	**292**	...	...	**736**	**163**
134	महवगांव	77.30	6	6	41	18	23	...	...	...	...	6	2
135	बाधनी	657.64	33	35	194	97	97	...	...	...	...	48	14
136	हरिनगर बदनधूरा	97.13				गैर आबाद							
137	बौंसी	468.64	66	66	392	213	179	33	31	...	...	95	7
138	सौड़	668.56	131	131	810	416	394	82	70	...	...	222	58
139	सिगड़ी	99.96	16	16	107	61	46	57	43	...	...	26	4
140	घुग्गूखाम	236.75	42	42	225	118	107	25	17	...	...	65	15
141	सलवा	183.33	19	19	108	56	52	...	...	...	...	23	5
142	छड़ा	331.04	28	28	141	69	72	2	3	...	...	22	1
143	जलना भगोती	578.72	80	80	429	222	207	77	65	...	...	54	2
144	डुमेला	70.42	8	8	49	25	24	6	9	...	...	4	2
145	सिसोनिया	13.36	9	9	50	23	27	7	5	...	...	14	7
146	घोड़ाखेत	11.33	2	2	21	9	12	...	...	...	...	7	...
147	रियाड़ मल्ला	240.39	32	32	179	99	80	46	37	...	...	21	...
148	रियाड़तल्ला	35.21	9	9	49	25	24	...	...	...	...	5	1
149	सानणा मल्ला	48.97	14	14	65	38	27	20	12	...	...	4	...
150	डोला	295.03	19	19	113	55	58	...	...	...	...	29	5

RURAL PRIMARY CENSUS ABSTRACT

NAINITAL TAHSIL (RURAL)—1

15	16	17	18	19	20	21	22	23	24	25	26	27	28	2	1
1,273	**230**	**689**	**160**	**57**	**4**	**8**	**1**	**519**	**65**	**44**	**374**	**1,348**	**1,668**	**Total of Ratighat Nyay Panchayat**	
51	...	51	...	...	...	...	...	...	...	...	...	74	124	Harinagar Hartola Block	119
65	1	64	1	...	...	...	...	1	...	...	...	70	143	Thuwa Block Hall	120
88	39	79	38	5	...	...	...	4	1	...	...	152	180	Hali	121
111	38	74	37	3	...	...	...	34	1	3	...	127	174	Hartapa	122
13	10	12	10	...	...	1	...	...	...	...	...	13	12	Joshiya Ghuna	123
110	32	23	28	5	1	...	...	82	3	...	...	43	64	Niglat Talla	124
63	...	47	...	...	...	...	...	16	...	2	65	65	57	Ghuna	125
74	1	32	...	...	...	...	...	42	1	5	69	65	49	Padali	126
68	1	54	...	3	...	...	...	11	1	...	...	91	126	Budhala Kote	127
66	14	33	13	4	1	3	...	26	...	13	39	80	85	Jakh	128
40	17	29	15	1	...	1	1	9	1	16	57	119	103	Chorsa	129
83	3	56	...	8	...	1	...	18	3	3	97	87	66	Bhawaligaon	130
50	2	36	...	4	...	...	...	10	2	2	47	52	50	Sirorhi	131
93	25	28	18	9	2	1	...	55	5	...	...	107	147	Neglat Malla	132
298	47	71	...	15	...	1	...	211	47	...	...	203	288	Bhawali Saini Torium	133
897	**7**	**830**	**5**	**32**	**1**	**1**	...	**34**	**1**	...	**194**	**804**	**1,372**	**Total of Dola Nyay Panchayat**	
9	...	9	...	...	...	...	...	...	...	...	...	9	23	Mahavgaon	134
53	5	51	5	...	...	...	...	2	...	...	...	44	92	Badhani	135
							Uninhabited							Harinagar Badanghura	136
122	...	120	...	...	...	...	...	2	...	...	83	91	96	Bansi	137
214	1	200	...	...	...	...	...	14	1	...	42	202	351	Saur	138
22	...	22	...	...	...	...	...	...	...	...	...	39	46	Sigri	139
55	...	54	...	...	...	1	...	...	...	...	...	63	107	Ghughukham	140
33	...	33	...	...	...	...	...	...	...	...	27	23	25	Salwa	141
38	...	36	...	2	...	...	...	...	...	...	...	31	72	Chhara	142
123	...	105	...	18	...	...	...	...	...	...	...	99	207	Jalnabhagoti	143
13	...	13	...	...	...	...	...	...	...	...	...	12	24	Dumela	144
10	...	10	...	...	...	...	...	...	...	...	...	13	27	Sisaunia	145
5	...	5	...	...	...	...	...	...	...	...	...	4	12	Ghorakhet	146
58	1	47	...	11	1	...	...	...	...	...	30	41	49	Riyarh Malla	147
12	...	11	...	1	...	...	...	...	...	...	12	13	12	Riyarh Talla	148
23	...	23	...	...	...	...	...	...	...	...	...	15	27	Sanara Malla	149
31	...	27	...	...	...	...	...	4	...	...	...	24	58	Dola	150

1—नैनीताल तहसील (ग्रामीण)

1	2	3	4	5	6	7	8	9	10	11	12	13	14
151	रानी कोटा	87.01	14	14	95	50	45	...	...	...	..	31	14
152	सिमल खेत	46.54	11	11	56	26	30	...	...	...	...	11	...
153	सानणा तल्ला	45.33	13	13	67	39	28	...	...	...	...	17	6
154	देवीपुरा	26.71	14	14	83	42	41	...	...	...	...	32	20
	न्याय पंचायत अमगड़ी का योग	**1,799.29**	**457**	**457**	**2,498**	**1,275**	**1,223**	**399**	**333**	...	..	**594**	**101**
155	कुणा खेत	56-25	46	46	244	125	119	124	117	...	...	48	1
156	ओखल ढूंगा	196..68	109	109	530	267	263	66	50	...	...	100	13
157	डौन	436.27	65	65	332	171	161	22	15	...	...	105	14
158	गोरिया देव	113.32	44	44	253	116	137	4	4	...	...	53	11
159	कलसी	20.64	2	2	7	5	2	5	2	...	...	2	...
160	सिमली मल्ली	59.49	1	1	6	4	2	4	2	...	...	1	...
161	पातली	74.06	26	26	173	90	83	...	...	...	...	26	1
162	अमतोली	51.40	18	18	104	44	60	21	34	...	...	19	4
163	अमोठा	253.34	35	35	192	101	91	55	50	...	...	49	5
164	रिया	8.09	4	4	17	9	8	...	...	...	...	6	...
165	अमगड़ी	116.55	44	44	264	141	123	36	21	...	...	81	37
166	जामड़ी	132.74	3	3	23	12	11	...	...	...	...	2	1
167	बोहरा कोट	175.24	24	24	144	77	67	39	22	...	...	45	7
168	परेवा	105.22	36	36	209	113	96	23	16	...	...	57	7
	विकास खण्ड रामगढ़ का योग	**18,933.93**	**7,632**	**7,666**	**39,817**	**21,123**	**18,694**	**6,288**	**5,513**	**90**	**42**	**13,401**	**4,762**
	न्याय पंचायत सुयाल बाड़ी का योग	**1,775.44**	**582**	**582**	**3,044**	**1,529**	**1,515**	**469**	**417**	...	...	**935**	**312**
169	मनरसा	136.38	48	48	295	136	159	6	9	...	...	83	30
170	गंगोरी	32.38	21	21	150	71	79	45	43	...	...	35	14
171	गंगर कोट	133.15	43	43	170	89	81	22	17	...	...	65	23
172	ओलियागाँव	27.52	26	26	73	50	23	3	4	...	...	38	13
173	चाँफा	37.64	24	24	122	65	57	...	...	...	...	36	7
174	सुयाल बाड़ी	69.61	61	61	311	135	176	1	...	...	...	96	72
175	सिरसा	210.04	84	84	368	189	179	43	38	...	...	112	32
176	चोपड़ा	197.09	29	29	154	77	77	1	...	...	...	58	21
177	मंगरौ	18.62	31	31	153	77	76	77	76	...	...	52	10
178	डुंगरौ	19.83	12	12	82	43	39	43	39	...	...	16	3
179	ढूना	14.57	1	1	8	6	2	6	2	...	...	3	...
180	डुमगाँव	82.96	4	4	25	11	14	6	5	...	...	8	4

RURAL PRIMARY CENSUS ABSTRACT

NAINITAL TAHSIL (RURAL)—1

15	16	17	18	19	20	21	22	23	24	25	26	27	28	2	1
25	...	19	...	...	...	...	...	6	...	...	...	25	45	Rani Kota	151
15	...	15	...	...	...	...	...	...	...	...	...	11	30	Simal khet	152
22	...	19	...	...	...	...	...	3	...	...	...	17	28	Sanara Tala	153
14	...	11	...	...	...	...	...	3	...	...	...	28	41	Devipura	154
588	**166**	**538**	**165**	**7**	...	**3**	...	**40**	**1**	...	**4**	**687**	**1,053**	**Total of Amgari Nyay Panchayat**	
73	...	73	...	...	...	...	...	...	...	...	...	52	119	Kuna khet	155
129	1	117	...	3	...	1	...	8	1	...	...	138	262	OkhalDhunga	156
77	1	65	1	...	...	...	...	12	...	...	...	94	160	Daun	157
50	60	50	60	...	...	...	...	...	...	...	4	66	73	Goriyadev	158
2	1	2	1	...	...	...	...	...	...	...	...	3	1	Kalasi	159
1	1	1	1	...	...	...	...	...	...	...	...	3	1	Simali Malli	160
34	...	33	...	...	...	...	...	1	...	...	...	56	83	Patali	161
21	...	20	...	...	...	...	...	1	...	...	...	23	60	Amtoli	162
64	31	64	31	...	...	...	...	...	...	...	...	37	60	Amotha	163
3	3	3	3	...	...	...	...	...	...	...	...	6	5	Riya	164
43	22	26	22	3	...	2	...	12	...	...	...	98	101	Amgarhi	165
4	2	4	2	...	...	...	...	...	...	...	...	8	9	Jamari	166
36	44	31	44	1	...	...	...	4	...	...	...	41	23	Bohara kot	167
51	...	49	...	...	...	...	...	2	...	...	...	62	96	Parewa	168
10,618	**6,582**	**7,136**	**6,286**	**373**	**102**	**63**	**9**	**3,046**	**185**	**179**	**1,786**	**10,326**	**10,326**	**Total of Ramgarh Block**	
673	**267**	**525**	**262**	**12**	**1**	...	...	**136**	**4**	**2**	**262**	**854**	**986**	**Total of Suyalbari Nyay Panchayat**	
60	2	45	1	...	...	...	...	15	1	...	71	76	86	Manarasa	169
35	12	34	12	...	...	...	...	1	...	...	...	36	67	Gangori	170
44	13	23	13	...	...	...	...	21	...	...	...	45	68	Gangar kote	171
26	3	2	3	...	...	...	...	24	...	...	...	24	20	Oliyagaon	172
28	4	23	4	...	...	...	...	5	...	...	29	37	24	Champha	173
41	67	26	65	...	...	...	...	15	2	...	...	94	109	Suyalbari	174
82	66	54	64	6	1	...	...	22	1	...	1	107	112	Sirsa	175
39	25	30	25	...	...	...	...	9	...	...	14	38	38	Chopra	176
37	3	34	3	1	...	...	...	2	...	1	36	39	37	Mngraw	177
19	23	19	23	...	...	...	...	...	...	...	...	24	16	Dungraw	178
1	1	1	1	...	...	...	...	...	...	...	...	5	1	Dhuna	179
5	6	5	6	...	...	...	...	...	...	...	...	6	8	Dumgaon	180

1—नैनिताल तहसील (ग्रामीण)

1	2	3	4	5	6	7	8	9	10	11	12	13	14
181	कफलाड़	48.97	27	27	154	75	79	...	...	...	...	59	16
182	डीना	23.47	6	6	30	15	15	...	...	...	...	9	2
183	भड़यून	68.80	12	12	69	27	42	...	...	...	...	15	15
184	वेडुली	91.06	11	11	67	28	39	6	11	...	...	24	11
185	जोगीपाण्डे	25.90	3	3	12	7	5	...	...	...	...	4	1
186	जोगीनौली	30.76	2	2	11	7	4	...		...	...	4	1
187	बजेड़ा	19.83				गैर आबाद							
188	गौणा	78.11	24	24	110	55	55	...	...	...	...	33	4
189	जौरासी	148.12	47	47	296	161	135	83	66	...	...	75	13
190	छियोड़ी	260.63	66	66	384	205	179	127	107	...	...	110	20
	न्याय पंचायत प्यूरा का योग	3,454.91	1,207	1,217	5,014	2,774	2,240	728	594	2	2	1,724	706
191	क्वारब	212.06	74	74	427	212	215	26	23	...	...	68	4
192	सिमायल कपूला	58.68	30	30	142	57	85	1	3	...	...	41	42
193	मनिया खनेरा	18.21	4	4	15	9	6	9	6	...	...	7	1
194	कपूला	39.66	2	2	12	4	8	...	...	...	...	2	...
195	भगूड़ा	23.07				गैर आबाद							
196	चौतली	8.90				गैर आबाद							
197	कूल	100.37	63	67	272	123	149	69	85	...	...	82	19
198	खलीजर	3.64				गैर आबाद							
199	मटकीना	17.40	8	8	42	21	21	...	...	...	...	13	2
200	बिरखन	50.99	12	12	73	35	38	...	...	...	...	24	9
201	गैराड़ी	6.07				गैर आबाद							
202	सूणा	60.30	44	44	216	106	110	12	12	...	...	78	48
203	निगरसाड़	12.55	12	12	65	34	31	...	...	...	...	26	8
204	कभड़ा	44.92	1	1	1	1	...	...	...	...	...	1	...
205	दियाड़ी	125.86	48	48	225	112	113	68	64	...	...	76	26
206	प्यूड़ा	161.48	82	82	361	186	175	31	27	...	...	129	56
207	सैतौली	416.44	33	38	161	78	83	24	26	...	...	52	28
208	सतखोल	95.91	58	58	315	202	113	60	32	...	...	101	32
209	छतोला	145.69	74	74	407	206	201	74	63	...	...	131	56
210	सीतला	29.54	5	5	18	8	10	6	9	...	...	5	5
211	बड़ेत	182.92	46	46	289	161	128	8	11	...	...	76	31
212	सुरालगांव	47.75	30	30	157	72	85	...	...	...	...	45	17
213	सिमयाल रेकवाल	169.57	68	69	450	241	209	13	16	...	...	151	88
214	मुक्तेश्वर	1,422.93	513	513	1,366	906	460	327	217	2	2	616	230

RURAL PRIMARY CENSUS ABSTRACT

NAINITAL TAHSIL (RURAL)—1

15	16	17	18	19	20	21	22	23	24	25	26	27	28	2	1
32	30	25	30	2	...	...	...	5	...	1	...	42	49	Kaphlar	181
6	...	6	...	...	...	...	...	...	...	...	9	9	6	Deena	182
11	...	11	...	...	...	...	...	...	...	...	17	16	25	Bhadyuna	183
11	10	8	10	3	...	...	...	...	...	...	...	17	29	Beduli	184
1	...	...	...	...	...	...	...	1	...	...	3	6	2	Jogipande	185
3	...	2	...	...	...	...	...	1	...	...	...	4	4	Joginauli	186
						Uninhabited								Bajera	187
22	...	22	...	...	...	...	...	...	...	...	20	33	35	Gauna	188
74	...	67	...	...	...	...	...	7	...	...	62	87	73	Jaurasi	189
96	2	88	2	...	...	...	...	8	...	...	...	109	177	Chhiorhi	190
1,436	434	508	386	23	11	14	2	891	35	51	481	1,287	1,325	Total of Peora Nyay Panchayat	
93	65	70	54	8	11	2	...	13	...	8	3	111	147	Kwarab	191
13	11	7	9	2	...	...	...	4	2	1	29	43	45	Simayal Kapula	192
5	...	4	...	1	...	...	...	...	...	...	3	4	3	Manina Khanera	193
2	2	2	2	...	...	...	...	...	...	...	...	2	6	Kapula	194
						Uninhabited								Bhagaurha	195
						Uninhabited								Chautali	196
51	75	46	74	...	...	3	1	2	...	...	...	72	74	Kool	197
						Uninhabited								Khalzar	198
10	15	9	15	...	...	...	...	1	...	...	...	11	6	Matkina	199
15	22	9	22	...	...	...	...	6	...	...	...	20	16	Birkhan	200
						Uninhabited								Gairari	201
39	76	31	76	...	...	3	...	5	...	...	...	67	34	Soorh	202
14	18	11	17	...	...	1	1	2	...	...	...	20	13	Nigrsarh	203
1	...	1	...	...	...	...	...	...	...	...	...	...	...	Kabhara	204
44	15	35	15	4	...	...	...	5	...	16	47	52	51	Diyari	205
68	3	38	1	3	...	...	...	27	2	12	96	106	76	Peora	206
33	1	26	...	1	...	...	...	6	1	5	36	40	46	Satoli	207
135	1	34	1	...	...	...	...	101	...	5	50	62	62	Saitkhol	208
86	2	65	1	1	...	5	...	15	1	3	97	117	102	Chhatola	209
6	...	...	...	3	...	...	...	3	...	...	...	2	10	Seetla	210
105	71	33	69	...	...	...	...	72	2	...	...	56	57	Baret	211
27	13	17	11	...	...	...	...	10	2	...	41	45	31	Suraigaon	212
119	19	70	19	...	...	...	...	49	...	1	79	121	111	Simyal Rekwal	213
570	25	...	...	...	...	...	...	570	25	...	...	336	435	Mukteshwar	214

1—नैनीताल तहसील (ग्रामीण)

1	2	3	4	5	6	7	8	9	10	11	12	13	14
	न्याय पंचायत पाथरी का योग	**1,308.40**	**535**	**535**	**2,987**	**1,530**	**1,457**	**364**	**308**	...	...	**946**	**370**
215	कमौली	136.38	43	43	249	127	122	23	21	...	...	93	38
216	कुलगाड़	39.26	18	18	112	53	59	...	...	...	...	39	27
217	ढोकाने	50.99	9	9	38	17	21	1	...	...	...	12	4
218	छिमी	200.33	60	60	354	168	186	...	...	...	...	103	53
219	सिमराड़	52.21	24	24	111	42	69	...	...	...	...	31	33
220	सिलकौली	67.58	8	8	37	21	16	21	16	...	...	9	...
221	मयेली	27.11	15	15	88	36	52	...	...	...	...	23	21
222	सिंगोली	61.11	13	13	82	35	47	3	4	...	...	30	27
223	डोल	38.04	4	4	34	21	13	...	...	...	...	18	6
224	जाजंर	18.21	13	13	55	26	29	...	...	...	...	18	8
225	रौलखेत	11.74	8	8	49	28	21	...	...	...	...	22	5
226	पाथरी	29.54	8	8	42	22	20	...	...	...	...	11	6
227	ढुलीबंज	116.96	35	35	159	80	79	42	37	...	...	41	14
228	टिकुरी	50 18	32	32	178	82	96	...	...	...	...	59	17
229	धारा पाठगुली	13.36	5	5	25	13	12	...	...	...	...	9	...
230	धनियाखान तल्ला	12.55				गैर आबाद							
231	धनियाखान मल्ला	9.71				गैर आबाद							
232	नानीबांज	6.88	6	6	28	16	12	2	...	...	...	12	1
233	सुयालगांव	12 14	59	59	352	224	128	2	1	...	...	128	25
234	ध्वेती	12 14	20	20	147	79	68	43	29	...	...	34	11
235	पोखरी	17.00	2	2	9	5	4	...	...	...	...	5	...
236	गिवाईटाना	12.14	4	4	24	13	11	13	11	...	...	7	1
237	बजौटिया	14.16	13	13	96	52	44	...	...	...	...	24	10
238	किलोर	72.85	25	25	124	58	66	3	4	...	...	40	11
239	सिनौली तल्ली	38.04	13	13	69	36	33	...	...	...	...	27	8
240	सिनौली मल्ली	78.92	35	35	159	79	80	19	24	...	...	52	25
241	भुयालगांव	72.85	46	46	276	151	125	151	125	...	...	73	15
242	सैनकुटौली	16.19	2	2	13	5	8	...	...	...	...	4	...
243	पयांखोली	19.83	15	15	77	41	36	41	36	...	...	22	4
	न्याय पंचायत नथुवाखान का योग	**3,148.97**	**1,172**	**1,172**	**6,465**	**3,408**	**3,057**	**976**	**903**	**43**	**32**	**2,161**	**705**
244	कास्तनौली	44.52	9	9	48	22	26	...	...	...	...	17	9
245	बसगांव	226 63	50	50	303	148	155	35	38	...	...	77	28
246	पालड़ी	42.49	19	19	116	52	64	...	...	...	...	39	27
247	हरतोला	141.65	76	76	391	214	177	21	20	42	31	157	53
248	बसन्ती	34.80				गैर आबाद							

RURAL PRIMARY CENSUS ABSTRACT

NAINITAL TAHSIL (RURAL)—1

15	16	17	18	19	20	21	22	23	24	25	26	27	28	2	1
749	**421**	**549**	**404**	**10**	**11**	**1**	...	**189**	**6**	**9**	**96**	**772**	**940**	**Total of Pathr Nyay Panchayat**	
56	3	47	3	...	...	...	...	9	...	...	...	71	119	Kamoli	215
17	...	10	...	...	...	1	...	6	...	...	...	36	59	Kulgarh	216
7	7	4	7	...	...	...	...	3	...	...	...	10	14	Dhokane	217
71	81	67	80	...	...	...	...	4	1	...	...	97	105	Chhimi	218
7	22	6	22	...	...	...	...	1	...	...	...	35	47	Simrarh	219
14	10	11	9	3	1	...	...	...	...	...	...	7	6	Silkauli	220
9	19	6	19	...	...	...	...	3	...	...	...	27	33	Mayeli	221
18	4	13	4	...	...	...	...	5	...	...	...	17	43	Singoli	222
14	1	14	1	...	...	...	...	...	...	...	...	7	12	Dole	223
7	13	3	12	...	...	...	...	4	1	6	3	13	13	Janjar	224
11	...	11	...	...	...	...	...	...	...	...	...	17	21	Raulkhet	225
10	15	9	15	...	...	...	...	1	...	...	1	12	4	Pathari	226
40	56	35	54	1	1	...	...	4	1	...	...	40	23	Dhulibanj	227
36	58	27	58	...	...	...	...	9	...	...	...	46	38	Tikuri	228
7	1	7	1	...	...	...	...	...	...	2	6	4	5	Dhara Pathagoli	229
							Uninhabited							Dhaniakhan Talla	230
							Uninhabited							**Dhaniakhan Malla**	231
9	7	...	...	4	7	...	...	5	...	...	...	7	5	Nanibanj	232
163	24	68	21	...	...	...	...	95	3	...	49	61	55	Suyalgaon	233
42	43	39	43	...	...	...	...	3	...	...	...	37	25	Dhweti	234
3	3	3	3	...	...	...	...	...	...	...	...	2	1	Pokhari	235
6	9	5	9	...	...	...	...	1	...	1	...	6	2	Ginaitana	236
21	23	19	23	...	...	...	...	2	...	...	...	31	21	Bajautiya	237
27	...	20	...	...	...	...	...	7	...	...	36	31	30	Kilor	238
22	1	18	1	...	...	...	...	4	...	...	...	14	32	Sinol Talli	239
37	...	16	...	1	...	...	...	20	...	...	...	42	80	Sinoli Malli	240
69	...	67	...	...	...	...	...	2	...	...	...	82	125	Bhuyalgaon	241
3	2	3	2	...	...	...	...	...	...	...	...	2	6	Sankutoli	242
23	19	21	17	1	2	...	...	1	...	...	1	18	16	Payankholi	243
1,814	**1,108**	**1,401**	**1,077**	**113**	**12**	**7**	**1**	**293**	**18**	**41**	**207**	**1,553**	**1,742**	**Total of Nathuwakhan Nyay Panchayat**	
9	17	9	17	...	...	...	...	...	...	...	...	13	9	Kashtnauli	244
69	85	69	85	...	...	...	...	...	...	...	...	79	70	Basgaon	245
26	39	26	39	...	...	...	...	...	...	...	...	26	25	Palari	246
98	4	59	3	18	1	1	...	20	...	...	77	116	96	Hartola	247
							Uninhabited							Basanti	248

ग्रामीण प्राथमिक जनगणना सार

1—नैनीताल तहसील (ग्रामीण)

1	2	3	4	5	6	7	8	9	10	11	12	13	14
249	हरिनगर हरतोला	135.98	74	74	400	216	184	216	184	...	...	109	22
250	नाथुवाखान	297.86	140	140	686	350	336	53	50	...	...	246	81
251	म्योंड़ा	53.02	34	34	175	85	90	22	22	...	...	46	18
252	गड़गांव	30.35	42	42	254	130	124	22	26	...	...	66	24
253	गल्ला	157.02	52	52	294	157	137	9	5	...	...	116	29
254	खपराड़	95.10	14	14	32	22	10	9	6	...	...	15	1
255	सतबुंगा	422.91	174	174	851	465	386	104	101	1	1	337	32
256	लोद	53.42	37	37	253	135	118	36	33	...	...	49	6
257	सूपी	606.65	234	234	1,256	665	591	144	123	...	...	424	118
258	दाड़िमा	806.57	217	217	1,406	747	659	305	295	...	...	463	257
	न्याय पंचायत रामगढ़ का योग	**2,206.02**	**1,080**	**1,089**	**5,839**	**3,285**	**2,554**	**675**	**574**	**44**	**7**	**2,183**	**1,229**
259	दागड़	26.31	7	7	41	21	20	...	...	...	...	15	3
260	ल्वेश्याली	166.73	90	90	488	243	245	135	147	...	...	173	24
261	नैकाना	463.97	138	138	816	442	374	52	48	...	...	316	190
262	कांडा	19.43	13	13	80	44	36	...	...	...	...	34	14
263	सगुना	34.80	16	16	82	41	41	5	1	...	...	31	22
264	पछिल टांडा	86.61	7	7	54	29	25	...	...	...	...	24	15
265	बिसारदगंज	29.14	31	31	103	50	53	13	16	...	...	38	25
266	भुठिया	343.59	163	163	793	418	375	69	65	...	...	287	208
267	बोहराकोट	407.53	285	285	1,391	749	642	142	111	8	7	279	369
268	उमागढ़	91.46	30	36	141	72	69	3	...	...	...	49	48
269	चाय बगीचा	112.91	40	40	156	94	62	15	17	...	...	70	29
270	न्यूएसियेटिक	100.77	9	9	25	19	6	5	1	...	...	18	3
271	कुलेटी	2.43	3	3	16	12	4	8	1	...	...	6	...
272	चौफीलग्गा कून	41.68	25	25	137	66	71	18	20	...	...	33	20
273	चौफी	31.97	57	57	291	144	147	24	39	...	...	93	60
284	श्यामखेत	100 37	82	82	468	222	246	69	78	...	...	165	124
275	घोड़ाखाल	146.50	84	84	757	619	138	117	40	36	...	552	75
	न्याय पंचायत सिरमोली का योग	**2,275.23**	**887**	**893**	**4,731**	**2,287**	**2,444**	**1,062**	**994**	...	...	**1,217**	**410**
276	गौराड़ी लटवाल	130.72	45	45	230	103	127	35	37	...	...	35	6
277	मौना	209.63	120	120	538	249	289	65	63	...	...	127	34
278	बैरौली	148.52	67	67	264	127	137	22	16	...	...	46	2
279	चापड़	87.42	41	41	210	88	122	38	31	...	...	63	57
280	हस्यारी डीगर	12.14	8	8	49	29	20	29	20	...	...	13	...

RURAL PRIMARY CENSUS ABSTRACT

NAINITAL TASHIL (RURAL)—I

15	16	17	18	19	20	21	22	23	24	25	26	27	28	2	1
97	18	39	18	43	...	1	...	14	...	23	49	96	117	Harinagar Hartola	249
210	147	192	147	13	...	...	...	5	...	1	5	139	184	Nathuwakhan	250
45	43	41	43	...	...	...	...	4	...	...	...	40	47	Meora	251
62	58	58	57	...	...	...	...	4	1	...	...	68	66	Garhgaon	252
95	82	83	82	...	...	...	...	12	...	...	...	62	55	Galla	253
16	3	...	...	...	...	...	...	16	3	...	...	6	7	Khaprarh	254
303	247	267	245	9	2	...	...	27	...	...	...	162	139	Satbunga	255
77	63	75	62	2	1	...	...	...	...	...	...	58	55	Lodh	256
356	289	294	276	17	8	2	1	43	4	17	75	292	227	Supi	257
351	13	189	3	11	...	3	...	148	10	...	1	396	645	Darima	258
1,412	**587**	**487**	**471**	**124**	**45**	**29**	**4**	**772**	**67**	**2**	**4**	**1,871**	**1,963**	**Total of Ramgarh Nyay Panchayat**	
11	9	10	9	...	...	...	...	1	...	...	...	10	11	Dagar	259
136	114	133	114	...	...	...	...	3	...	...	...	107	131	Lwesgyani	260
179	117	109	106	7	5	4	...	59	6	...	...	263	257	Naikana	261
13	11	10	6	2	5	1	...	...	...	...	...	31	25	Kanda	262
23	15	15	...	7	12	...	1	1	2	...	...	18	26	Saguna	263
16	8	5	4	10	4	1	...	...	...	...	...	13	17	Pachhil Tanda	264
30	3	...	...	5	...	...	...	25	3	...	...	20	50	Bisharadganj	265
197	85	58	57	26	13	3	...	110	15	...	...	221	290	Jhotiya	266
381	74	54	52	18	...	8	3	301	19	2	2	366	566	Bohrakote	267
39	2	...	...	5	2	...	...	34	...	...	...	33	67	Umagarh	268
57	8	...	...	7	1	4	...	46	7	...	...	37	54	Chay Bagicha	369
19	2	...	...	7	1	...	...	12	1	...	...	...	4	Newa Asiatic	270
6	1	4	1	...	...	1	...	1	...	...	...	6	3	Kuleti	271
27	13	20	12	2	...	...	...	5	1	...	...	39	58	Chafilagga koon	272
66	27	31	26	2	1	4	...	29	...	...	2	78	118	Chanfi	273
117	92	30	82	26	1	3	...	58	9	...	...	105	154	Shyamkhet	274
95	6	8	2	...	...	...	...	87	4	...	...	524	132	Ghorakhal	275
1,061	**840**	**804**	**825**	**44**	**8**	**6**	...	**207**	**7**	**19**	**446**	**1,207**	**1,158**	**Total of Sirmoli Nyay Panchayat**	
43	...	22	...	...	...	...	...	21	...	1	82	59	45	Gairari Latwal	276
99	...	43	...	...	...	...	...	56	...	1	148	149	141	Mauna	277
55	20	50	20	...	...	...	...	5	...	...	58	72	59	Bairauli	278
26	...	17	...	...	...	4	...	5	...	9	60	53	62	Chapar	279
13	...	13	...	...	...	...	...	...	...	...	13	16	7	Hashyari Degar	280

1	2	3	4	5	6	7	8	9	10	11	12	13	14
281	गाज	47.75	14	14	71	31	40	...	...	...	...	18	4
282	कलेसीम	18.21	9	10	46	23	23	...	...	...	...	10	6
283	कुमाटी	94.70	38	38	174	66	108	...	...	...	...	45	29
284	कफूड़ा	56 25	48	48	258	121	137	80	87	...	...	63	20
285	बख	27.52	20	20	108	47	61	31	34	...	...	25	4
286	दनकिनया	34 80	21	21	117	55	62	10	8	...	...	37	22
287	सिरमोली	29.14	22	22	113	51	62	11	9	...	...	31	21
288	मटियाली	50.59	36	36	152	70	82	27	21	...	...	38	16
289	नयेली	18.62	20	20	94	48	46	20	19	...	...	29	10
290	खैंदा	64 75	41	41	231	124	107	124	107	...	...	60	10
291	ल्वेसाल	170 38	44	44	230	111	119	20	24	...	...	67	12
292	दरमोली	126 27	35	35	181	93	88	67	59	...	...	48	17
293	पिठौली	104.01	19	22	164	83	81	69	66	...	...	41	16
294	पोखरी	33 19	19	19	89	45	44	36	36	...	...	29	5
295	पगराड़ी	140.43	28	30	220	107	113	5	8	...	...	59	12
296	अनूटी	131.53	17	17	93	46	47	3	4	...	...	31	3
297	भदूठी	29.95	14	14	86	43	43	...	...	...	...	37	20
298	गहना	508.71	161	161	1,013	527	486	370	345	...	...	265	84
	न्याय पंचायत चौखुटा का योग	2,824.01	1,339	1,343	7,211	3,870	3,341	655	563	...	1	2,704	609
299	कोमलना	105.63	29	30	170	77	93	...	...	...	...	50	38
300	बना	197.90	83	83	509	273	236	20	15	...	...	205	31
301	सुनकिया	260.22	344	344	842	437	405	45	48	...	...	306	82
302	गाजर	198.71	60	60	323	168	155	4	6	...	...	118	23
303	चौखुटा	335.90	112	115	700	403	297	100	86	...	..	352	35
304	चकरूसी	13.76	3	3	14	8	6	2	1	...	...	3	2
305	बुरासी	87.42	30	30	176	90	86	11	9	...	...	57	23
306	पोखराड़	54.63	29	29	180	113	67	24	21	...	...	65	21
307	कौल	178.88	51	51	353	188	165	25	22	...	...	128	36
308	परवाड़ा	220.16	96	96	684	366	318	42	22	...	...	207	37
309	मझेड़ा	166.33	51	51	302	148	154	16	10	...	...	108	27
310	शाशबनी	426.63	133	133	796	459	337	11	3	...	...	320	46
311	सलियाकोट तल्ला	182.52	53	53	321	165	156	147	143	...	...	106	26
312	सलियाकोट मल्ला	210 85	47	47	285	154	131	148	129	...	...	88	9
313	सुन्दरखाल	191.83	82	82	566	285	281	...	...	...	...	192	70
314	धानाचूली	192.64	136	136	990	536	454	60	48	...	1	399	103

RURAL PRIMARY CENSUS ABSTRACT

NAINITAL TAHSIL (RURAL)—1

15	16	17	18	19	20	21	22	23	24	25	26	27	28	2	1
15	21	15	21	...	...	...	...	...	...	1	...	15	19	Gaj	281
4	16	4	16	...	...	...	...	...	...	...	...	19	7	Kaleseem	282
35	18	30	18	...	...	...	...	5	...	...	32	31	58	Kumati	283
61	20	56	20	...	...	...	...	5	...	...	52	60	65	Kaphura	284
22	37	19	37	...	...	...	...	3	...	...	...	25	24	Bakh	285
17	33	3	33	4	...	1	...	9	...	...	...	38	29	Dankanya	286
25	33	18	32	...	...	...	...	7	1	...	...	26	29	Sirmoli	287
26	53	23	53	...	...	...	...	3	...	...	...	44	29	Matiyali	288
25	31	13	30	...	...	...	...	12	1	...	...	23	15	Nayeli	289
69	74	39	72	28	2	...	...	2	...	...	...	55	33	Kherda	290
49	56	45	56	...	...	1	...	3	...	...	...	62	63	Lwesal	291
29	34	14	34	...	...	...	...	15	...	3	...	61	54	Darmoli	292
35	30	20	30	...	...	...	...	15	...	1	...	47	51	Pitholi	293
15	21	11	20	1	...	...	...	3	1	2	...	28	23	Pokhari	294
33	27	26	27	...	...	...	...	7	...	1	1	73	85	Pagrari	295
25	29	23	29	...	...	...	...	2	...	...	...	21	18	Anuthi	396
30	28	29	28	...	...	...	...	1	...	...	...	13	15	Bhaduthi	297
310	259	271	249	11	6	...	...	28	4	...	...	217	227	Gahana	298
2,129	1,754	1,700	1,708	33	13	6	2	390	31	5	169	1,736	1,418	**Total of Chaukhuta Nyay Panchayat**	
35	51	33	51	...	...	...	...	2	...	...	...	42	42	Komalana	299
155	152	117	150	3	1	...	...	35	1	...	...	118	84	Bana	300
219	168	184	166	1	...	3	...	31	2	...	...	218	237	Sunkiya	301
102	96	89	96	2	...	...	...	11	...	...	...	66	59	Gajar	302
232	166	161	159	3	3	1	...	67	4	...	...	171	131	Chaukhuta	303
4	3	4	3	...	...	...	...	...	...	...	...	4	3	Chakrusi	304
46	56	46	54	...	...	...	...	...	2	...	...	44	30	Boransi	305
79	43	39	42	...	...	...	...	40	1	...	...	34	24	Pokhrarh	306
98	92	83	92	2	...	...	...	13	...	...	...	90	73	Kaul	307
193	178	176	171	3	4	...	...	14	3	...	...	173	140	Parwara	308
79	81	70	81	1	...	2	...	6	...	...	...	69	73	Majhera	309
300	207	157	194	9	...	...	...	134	13	...	...	159	130	Shashbani	310
83	4	80	4	...	...	...	...	3	...	...	88	82	64	Saliyakote Talla	311
75	3	70	1	...	...	...	2	5	...	1	78	78	50	Saliyakote Malla	312
143	174	128	167	8	5	...	...	7	2	...	...	142	107	Sundarkhal	312
286	280	263	277	1	...	...	...	22	3	4	3	246	171	Dhanachuli	314

1—नैनीताल तहसील (ग्रामीण)

1	2	3	4	5	6	7	8	9	10	11	12	13	14
	न्याय पंचायत सरना का योग	**1,940.95**	**830**	**835**	**4,526**	**2,440**	**2,086**	**1,359**	**1,160**	**1**	...	**1,531**	**421**
315	हरिनगर अक्सोड़ा	161.07	49	49	262	151	111	151	111	...	...	70	7
316	कुरई	100.37	11	11	65	35	30	...	...	...	...	25	9
317	अक्सोड़ा	223.80	82	82	497	264	233	131	115	...	...	141	60
318	लदफोड़ा तल्ला	48.97	24	29	103	52	51	18	15	...	...	36	11
319	लदफोड़ा मल्ला	89.03	57	57	252	135	117	112	103	1	...	81	15
320	पन्याली	43.30	37	37	241	140	101	83	62	...	...	82	21
321	गुनीगांव	80.94	64	64	299	158	141	53	53	...	...	110	71
322	सरना	458.12	242	242	1,293	686	607	351	301	...	...	467	136
323	अगहरिया	165.12	119	119	764	415	349	358	311	...	...	249	32
324	हरीनगर सरना	78.92	19	19	97	51	46	51	46	...	...	39	10
325	जीलिग	151.76	13	13	45	27	18	9	4	...	...	19	7
326	गुनियालेख	140.84	49	49	242	137	105	40	34	...	...	95	23
327	खूनीगांव	198.71	64	64	366	189	177	2	5	...	...	117	19
	विकास खण्ड ओखलाकांडा का योग	**19,038.73**	**6,189**	**6,328**	**33,894**	**17,546**	**16,348**	**3,750**	**3,292**	...	...	**9,875**	**2,316**
	न्याय पंचायत मजयूली का योग	**23,824.46**	**759**	**762**	**4,090**	**2,187**	**1,903**	**967**	**851**	...	...	**1,377**	**457**
328	नौगांव	49.37	11	11	75	33	42	...	...	...	...	23	7
329	सकदेना	203.97	29	31	171	84	87	41	40	...	...	51	17
330	अनर्पा	151.76	45	45	313	144	169	64	76	...	...	96	28
331	चौसाली	37.23	12	12	68	36	32	36	32	...	...	20	3
332	नीलपहाड़ी	213.28	76	76	447	243	204	75	63	...	...	152	62
333	सेलालेख	213.68	103	103	495	256	239	57	55	...	...	170	86
334	कफरौली	108.46	47	47	262	136	126	76	65	...	...	83	41
335	मजयूली	264.67	135	135	566	330	236	144	112	...	...	184	39
336	महतोलियागांव	151.36	29	30	130	74	56	8	6	...	...	59	30
337	नदजाल	45.33	15	15	89	40	49	...	...	...	...	30	29
338	मल्लीदीनी	340.35	108	108	599	329	270	258	223	...	...	212	39
339	तल्लीदीनी	533.80	115	115	683	368	315	202	176	...	...	231	60
340	मनाघेर	69.20	34	34	192	114	78	6	3	...	...	66	16
	न्याय पंचायत नाई का योग	**3,237.60**	**953**	**1,039**	**5,564**	**2,830**	**2,734**	**806**	**750**	...	...	**1,679**	**400**
341	हरिनगरथली	121.41	57	57	380	205	175	205	171	...	...	117	19
342	थली	91.46	46	46	295	141	154	2	1	...	...	89	20
343	मोहनागांव	78.11	20	20	134	72	62	42	40	...	...	46	14
344	मैतोली	438.29	92	92	595	291	304	118	114	...	...	172	55

RURAL PRIMARY CENSUS ABSTRACT

NAINITAL TAHSIL (RURAL)—1

15	16	17	18	19	20	21	22	23	24	25	26	27	28	2	1
1,344	**1,171**	**1,162**	**1,153**	**14**	**1**	...	...	**168**	**17**	**50**	**121**	**1,046**	**794**	**Total of Sarna Nyay Panchayat**	
96	78	96	78	...	...	...	...	...	...	...	...	55	33	Harinagar Aksora	315
17	17	17	17	...	...	...	...	...	...	...	...	18	13	Kurai	316
143	121	137	119	...	...	...	...	6	2	2	10	119	102	Aksora	317
32	27	21	26	...	...	...	...	11	1	...	...	20	24	Ladphora Talla	318
83	80	69	77	...	...	...	...	14	3	...	...	52	37	Ladphora Malla	319
65	12	51	12	4	...	...	...	10	...	11	43	64	46	Panyali	320
86	54	45	54	5	...	...	...	36	...	19	18	53	69	Gunigaon	321
377	361	343	359	...	...	...	...	34	2	3	...	306	246	Sarna	322
252	258	217	249	...	...	...	...	35	9	...	...	163	91	Aghariya	323
33	32	30	32	...	...	...	...	3	...	...	...	18	14	Harinagar Sarna	324
11	4	6	4	2	...	...	...	3	...	5	7	11	7	Jilling	325
72	56	55	55	2	1	...	...	15	...	...	30	65	19	Gunialekh	326
77	71	75	71	1	...	...	...	1	...	10	13	102	93	Khoonigaon	327
4,546	**2,731**	**7,035**	**2,684**	**222**	**9**	**97**	**6**	**1,192**	**32**	**103**	**2,532**	**8,897**	**11,085**	**Total of Okhalkanda Block**	
1,072	**32**	**801**	**24**	**6**	...	**6**	...	**259**	**8**	**27**	**902**	**1,088**	**969**	**Total of Majuli Nyay Panchayat**	
13	2	12	2	...	...	...	...	1	...	...	21	20	19	Naugaon	328
41	1	40	1	...	...	...	...	1	...	...	44	43	42	Sakdaina	329
67	1	64	1	1	...	2	...	...	...	...	78	77	90	Anarpa	330
16	9	16	9	...	...	...	...	...	...	...	5	20	18	Chausali	331
95	1	66	1	...	...	1	...	28	...	8	73	140	130	Neelpahari	332
115	3	71	...	...	...	...	...	44	3	5	90	136	146	Selalekh	333
53	...	44	...	...	...	...	...	9	...	...	70	83	56	Kapharoli	334
191	9	110	6	...	...	2	...	79	3	1	93	138	134	Majuli	335
40	1	24	1	...	...	1	...	15	...	2	34	32	21	Mahitoliyagaon	336
19	1	17	...	...	...	...	...	2	1	...	28	21	20	Nadgal	337
175	2	134	1	...	...	...	...	41	1	3	139	151	129	Mallidini	338
169	...	161	...	...	...	...	...	8	...	7	188	192	127	Tallidini	339
78	2	42	2	5	...	...	...	31	...	1	39	35	37	Managher	340
1,458	**1,242**	**1,294**	**1,234**	**10**	**6**	**3**	...	**151**	**2**	**15**	**255**	**1,357**	**1,237**	**Total of Nai Nyay Panchayat**	
100	4	100	4	...	...	...	...	...	...	1	106	104	65	Harinagar Thali	341
63	...	62	...	...	...	...	...	1	...	...	90	78	64	Thali	342
39	39	37	39	...	...	...	...	2	...	1	...	32	23	Mohnagaon	343
154	179	141	178	...	...	...	...	13	1	...	...	137	125	Maitoli	344

1—नैनीताल तहसील (ग्रामीण)

1	2	3	4	5	6	7	8	9	10	11	12	13	14
345	कोटला	219.75	81	107	439	220	219	12	4	...	...	142	9
346	कटना	182.52	66	66	324	178	146	14	15	...	...	119	5
347	वारी	94.30	28	28	153	71	82	...	...	...	...	49	27
348	सूनी	192.23	54	54	313	174	139	51	46	...	...	82	6
349	खतलिया	327.81	119	169	630	296	334	16	17	...	...	205	85
350	खुजेरी	367.06	102	107	551	291	260	...	...	...	...	209	53
351	चक दलाड़	82.56	35	35	251	134	117	8	11	...	...	79	20
352	नाई	292.60	45	45	261	135	126	15	16	...	...	85	31
353	थलाड़ी	111.70	48	48	328	164	164	31	43	...	...	88	19
354	औडियारी	81.34	16	16	97	53	44	46	35	...	...	28	3
355	पन्तोली मल्ली	23.47	16	16	123	59	64	10	8	...	...	41	13
356	पन्तोली तल्ली	121.41	13	13	75	34	41	...	...	...	...	26	18
357	बरमधार	94.70	17	17	105	53	52	16	12	...	...	28	1
358	सौंड	36.02	8	8	43	25	18	4	4	...	...	11	...
359	भूमका	280.86	90	95	467	234	233	216	213	...	...	63	2
न्याय पंचायत सुनकोट का योग		2,515.64	834	852	4,260	2,056	2,204	206	188	...	...	117	262
360	बलना	94.30	57	57	310	153	157	19	12	...	...	74	14
361	जोस्यूढ़ा	53.42	68	68	323	158	165	12	8	...	...	107	44
362	गूरनागूँठ	17.00	20	21	83	46	37	6	3	...	...	33	2
363	भेटीदियार खोली	29.95	33	33	134	69	65	4	6	...	...	34	4
364	दलौज	38.85	12	16	60	34	26	7	3	...	...	18	3
365	भोनरा	79.73	70	70	428	196	232	16	22	...	...	107	32
366	सेलाखेत	35.21	10	12	69	36	33	...	...	...	...	16	3
367	जौंध	19.43	14	14	73	39	34	24	21	...	...	24	1
368	गदयूरा	40.47	4	4	17	7	10	...	...	...	...	3	...
369	डनसेली	116.55	33	33	126	58	68	18	19	...	...	29	9
370	सिमलकन्या	51.40	13	13	65	37	28	...	...	...	...	15	...
371	कचिला कोट	67.18	49	49	254	130	124	6	5	...	...	65	9
372	सुनकोट	129.91	92	92	496	249	247	18	11	...	...	114	10
373	कोटपाण्डे	82.56	21	21	113	52	61	8	9	...	...	35	23
374	ढोलीगांव	231.89	37	37	140	68	72	...	...	...	...	52	24
375	पजैना	189.40	22	22	91	44	47	10	9	...	...	24	2
376	भेठा	63.13	5	6	32	19	13	...	...	...	...	12	2
377	कोन्डामल्ला	70.01	23	23	127	59	68	10	10	...	...	36	8

RURAL PRIMARY CENSUS ABSTRACT

NAINITAL TAHSIL (RURAL)—1

15	16	17	18	19	20	21	22	23	24	25	26	27	28	2	1
117	131	116	131	...	...	...	...	1	...	...	...	103	88	Kotala	345
102	70	102	70	...	...	...	...	...	...	...	2	76	74	Katana	346
28	...	21	...	...	...	2	...	5	...	...	...	43	82	Wari	347
67	...	64	...	...	...	1	...	2	...	...	...	107	139	Sooni	348
128	207	108	206	...	...	...	...	20	1	...	...	168	127	Patahliya	349
138	154	113	154	...	...	...	...	25	...	...	...	153	106	Khujeti	350
71	68	57	68	...	...	...	...	14	...	3	5	60	44	Chak Dalar	351
77	94	68	90	5	4	...	...	4	...	...	...	58	32	Nai	352
94	95	82	93	2	2	...	...	10	...	...	...	70	69	Thalari	353
31	18	9	18	2	...	...	...	20	...	1	8	21	18	Odiyari	354
32	15	28	15	...	...	...	...	4	...	...	21	27	28	Pantoli Malli	355
18	22	13	22	...	...	...	...	5	...	...	1	16	18	Pantoli Talli	356
27	16	9	16	1	...	...	...	17	...	9	21	17	15	Baramdhar	357
13	9	5	9	...	...	...	...	8	...	...	1	12	8	Sauren	358
159	121	159	121	...	...	...	...	...	...	...	...	75	112	Bhumka	359
882	**304**	**798**	**302**	**1**	...	...	...	**83**	**2**	**21**	**312**	**1,153**	**1,588**	**Total of Sunkote Nyay Panchayat**	
65	43	63	42	...	...	...	...	2	1	...	40	88	74	Balana	360
61	...	31	...	...	...	...	...	30	...	...	41	97	124	Joshyurha	361
18	22	15	22	...	...	...	...	3	...	...	...	28	15	Gurnagunth	362
36	39	35	39	...	...	...	...	1	...	...	...	33	26	Bheti Dhari Kholi	363
11	1	11	1	...	...	...	...	...	...	5	17	18	8	Dalauj	364
80	...	75	...	...	...	...	...	5	...	...	...	116	232	Bhonra	365
20	...	20	...	...	...	...	...	...	...	...	...	16	33	Selakhet	366
20	22	19	22	...	...	...	...	1	...	...	...	19	12	Jaundh	367
3	...	3	...	...	...	...	...	...	...	...	...	4	10	Gadyura	368
20	...	20	...	...	...	...	...	...	...	1	...	37	68	Danseli	369
15	...	15	...	...	...	...	...	...	...	...	...	22	28	Simalkahnya	370
57	22	48	21	1	...	...	...	8	1	...	2	73	100	Kachila kote	371
90	4	84	4	...	...	...	...	6	...	15	136	144	107	Sunkote	372
22	...	18	...	...	...	...	...	4	...	...	28	30	33	Kotepandey	373
31	...	24	...	...	...	...	...	7	...	...	33	37	39	Dholigaon	374
24	...	22	...	...	...	...	...	2	...	...	15	20	32	Pajaina	375
9	...	9	...	...	...	...	...	...	...	...	...	10	13	Bheta	376
29	...	25	...	...	...	...	...	4	...	...	...	30	68	Kandamalla	377

1— नैनीताल तहसील (ग्रामीण)

1	2	3	4	5	6	7	8	9	10	11	12	13	14
378	दिगोली	29.14	11	13	61	23	38	...	...	...	...	17	7
379	बगौर	85.80	16	16	95	44	51	7	13	...	...	32	8
380	कन्डा तल्ला	301.50	32	32	131	65	66	3	4	...	...	49	5
381	कफरौली	56.66	10	12	55	25	30	3	2	...	...	18	6
382	काफली	10.93	1	1	6	3	3	...	...	...	...	3	...
383	कुकना	108.46	59	59	348	154	194	14	19	...	...	66	4
384	धैना	252.94	35	41	204	99	105	5	4	...	...	48	5
385	कुलौन	157.43	36	36	178	80	98	...	...	...	...	58	34
386	कैड़ागांव	102.39	51	51	241	109	132	16	8	...	...	28	3
	न्याय पंचायत तुसराड़ का योग	**1,882.66**	**609**	**612**	**3,483**	**1,744**	**1,739**	**196**	**173**	...	...	**1,094**	**303**
387	रैकुना	77.70	31	31	169	89	80	26	22	...	...	59	14
388	जमराड़ी	49 37	47	47	211	101	110	12	11	...	...	66	10
389	तकुरा	51.40	22	22	135	68	67	26	28	...	...	48	10
390	पैटना	56.25	20	21	116	59	57	14	13	...	...	35	12
391	कोटली	183.33	32	33	170	90	80	15	8	...	...	40	1
392	रमैलगांव	70.42	24	24	132	60	72	...	...	...	...	36	8
393	करायल	81.34	29	30	182	90	92	...	...	...	...	60	23
394	तुसराड़	188.19	76	76	412	208	204	14	13	...	...	140	65
395	पुटपुरी	167.14	30	30	181	94	87	22	13	...	...	69	24
396	भद्रकोल	250.51	61	61	390	180	210	5	1	...	...	124	70
397	हैडाखान	146.91	59	59	343	170	173	3	5	...	...	104	27
398	देवली	66.37	20	20	114	54	60	...	...	...	...	34	10
399	पश्याँ	332.26	117	117	631	322	309	48	51	...	...	170	9
400	कोठार	95.10	21	21	149	77	72	11	8	...	...	51	14
401	भुनपोखरा	66 .37	20	20	148	82	66	...	...	...	...	58	6
	न्याय पंचायत ओखलकांडका योग	**2,066.73**	**921**	**943**	**5,045**	**2,696**	**2,349**	**535**	**438**	...	...	**1,829**	**603**
402	चूरीगाड़	229.06	91	91	585	313	272	90	68	...	...	205	62
403	कुजोरी	144.88	56	56	310	154	156	60	50	...	...	103	56
404	पुटगांव	166.73	78	78	404	208	196	66	52	...	...	135	43
405	सुरंग	314.86	98	98	635	310	325	39	40	...	...	196	55
406	पोखरी	134.77	84	84	427	224	203	58	49	...	...	160	36
407	बगोर	31.97	7	7	46	25	21	...	...	...	...	14	3
408	ओखल कांडा मल्ला	267.51	131	131	627	331	296	22	20	...	...	235	121

RURAL PRIMARY CENSUS ABSTRACT

NAINITAL TAHSIL (RURAL)—1

15	16	17	18	19	20	21	22	23	24	25	26	27	2	2	1
13	...	12	...	...	...	...	...	1	...	...	...	10	38	Digoli	378
23	...	22	...	...	...	...	...	1	...	...	...	21	51	Bagaur	379
32	...	30	...	...	...	...	...	2	...	...	...	33	66	Kanda Talla	380
10	...	10	...	...	...	...	...	...	...	...	...	15	30	Kaphrouli	381
1	1	1	1	...	...	...	...	...	...	...	...	2	2	Kaphali	382
71	70	69	70	...	...	...	...	2	...	...	...	83	124	Kukna	383
35	11	35	11	...	...	...	...	...	...	...	...	64	94	Dhaina	384
25	...	22	...	...	...	...	...	3	...	...	...	55	98	Kulon	385
61	69	60	69	...	...	...	...	1	...	...	...	48	63	Kairagoon	386
734	156	584	150	29	2	10	1	111	3	8	539	1,002	1,044	**Total of Tusrar Nyay Panchayat**	
45	...	44	...	...	...	...		1	...	...	45	44	35	Raikuna	387
45	...	41	...	...	...	2	...	2	...	1	55	55	55	Jamrari	388
24	...	19	...	...	...	2	...	3	...	2	34	42	33	Takura	389
27	...	5	...	...	...	...	...	22	...	...	26	32	31	Paitana	390
43	5	43	5	...	...	...	...	...	...	2	39	45	36	Kotali	391
28	1	27	1	...	...	...	...	1	...	...	35	32	36	Ramelgaon	392
39	23	15	22	7	...	...	...	17	1	...	2	51	67	Karayal	393
75	77	45	74	7	1	2	1	20	1	1	1	132	126	Tusrar	394
37	20	19	20	5	...	...	...	13	...	...	...	57	67	Putpuri	395
78	12	49	10	9	1	3	...	17	1	2	84	100	114	Bhadrakote	396
78	12	70	12	...	...	...	...	8	...	...	77	92	84	Hairakhan	397
28	2	28	2	...	...	...	...	...	...	...	34	26	24	Deoli	398
140	3	138	3	...	...	...	...	2	...	...	107	182	199	Pashiyan	399
22	1	19	1	1	...	1	...	1	...	...	...	55	71	Kothar	400
25	...	21	...	...	...	...	...	4	...	...	...	57	66	Bhonpo Khra	401
1,404	305	928	291	157	1	31	...	288	13	11	211	1,281	1,833	**Tota l of Okhalkanda Nyay Panchayat**	
227	181	199	178	...	...	...	...	28	3	...	...	86	91	Churigar	402
57	3	46	1	2	1	...	...	9	1	5	73	92	80	Kulauri	403
89	...	76	...	...	...	...	...	13	...	5	94	114	102	Putgaon	404
292	2	106	...	154	...	...	...	32	2	1	31	17	292	Surang	405
108	...	92	...	...	...	...	...	16	...	...	...	116	203	Pokhari	406
15	...	8	...	...	...	...	...	7	...	...	13	10	8	Bagaur	407
145	12	78	8	...	...	...	...	67	4	...	...	186	284	Okhal Kanda Malla	408

ग्रामीण प्राथमिक जनगणना सार

1—नैनीताल तहसील (ग्रामीण)

1	2	3	4	5	6	7	8	9	10	11	12	13	14
409	ओखल कांडा तल्ला	236.34	134	134	679	424	255	81	50	...	...	311	64
410	टांडा	136.38	54	66	356	185	171	...	...	...	...	115	32
411	सुई	73.25	39	39	204	116	88	...	...	...	...	85	37
412	रिखाकोट	217.74	78	78	322	168	154	35	24	...	...	106	21
413	खनस्यूँ	107.25	71	81	450	238	212	84	85	...	...	164	73
न्याय पंचायत कालागार का योग		**3,235.59**	**1,131**	**1,135**	**5,643**	**2,986**	**2,657**	**587**	**500**	...	...	**1,317**	**143**
414	सालओड़	87.82	60	60	143	78	65	78	65	...	...	57	17
415	क्वेराला	197.90	143	143	332	167	165	16	15	...	...	83	6
416	गड़गड़ी तल्ली	205.59	70	71	252	138	114	38	31	...	...	86	14
417	झड़गांव मल्ला	131.93	42	42	167	84	83	...	...	...	...	50	19
418	गलनी	362.21	89	89	489	271	218	49	42	...	...	168	16
419	झड़गांव तल्ला	110.89	66	66	268	153	115	7	3	...	...	84	4
420	कालागर	247.68	87	87	527	273	254	38	38	...	...	104	8
421	गड़गड़ीमल्ली	261.84	47	47	219	108	111	34	33	...	...	74	...
422	चमोली	218.54	110	110	654	362	292	45	36	...	...	188	20
423	बढ़ौन	624.05	156	156	956	485	471	59	63	...	...	173	10
424	टीमर कोन्ता	149.74	42	45	296	163	133	59	42	...	...	54	4
425	ब्यूरा	31.97	1	1	6	5	1	...	...	...	...	...	...
426	कोन्ता	124.24	73	73	415	215	200	1	...	...	...	45	6
427	पटरानी	170.38	76	76	485	261	224	129	104	...	...	51	4
428	ककोड़	310.81	69	69	434	223	211	34	28	...	...	100	15
न्याय पंचायत डालकनिया का योग		**3,724.05**	**982**	**985**	**5,809**	**3,047**	**2,762**	**453**	**392**	...	...	**1,462**	**148**
429	चक सन्दूला	38.45	30	30	157	77	80	...	...	...	...	58	8
430	पोखरी तल्ली	80.94	13	13	69	40	29	...	...	...	...	24	3
431	मटेला	213.28	73	74	412	195	217	41	34	...	...	109	21
432	पोखरी मल्ली	76.08	26	26	159	100	59	...	...	...	...	39	9
433	भद्ररेठा	65.55	27	27	183	144	39	4	1	...	...	51	2
434	डालकनिया	121.41	175	175	1,017	540	477	33	23	...	...	260	25
435	पदमपुर	178.88	43	43	202	95	107	11	9	...	...	39	7
436	अधौड़ा	692.44	78	80	491	249	242	9	8	...	...	93	4
437	डुंगरी	154.19	33	33	176	98	78	21	13	...	...	63	6
438	अमजड़	556.06	94	94	507	246	261	79	76	...	...	90	6
439	चक ककस्वाड़	2.83				गैर आबाद							
440	कुण्डल	285.31	38	38	224	132	92	35	24	...	...	70	1

RURAL PRIMARY CENSUS ABSTRACT

NAINITAL TAHSIL (RURAL)—1

15	16	17	18	19	20	21	22	23	24	25	26	27	28	2	1
132	7	80	4	...	...	22	...	30	3	...	...	292	248	Okhal Kanda Talla	409
84	47	76	47	...	...	...	...	8	...	...	...	101	124	Tanda	410
58	...	35	...	...	...	...	...	23	...	...	...	58	88	Sui	411
92	37	90	37	...	...	...	...	2	...	...	...	76	117	Rikha kote	412
105	16	42	16	1	...	9	...	53	...	...	...	133	196	Khansyun	413
1,428	172	1,295	166	8	...	24	3	101	3	15	91	1,543	2,394	**Total of Kalagar Nyay Panchayat**	
40	...	31	...	...	...	...	...	9	...	...	...	38	65	Salorh	414
80	2	68	...	...	...	3	...	9	2	...	...	87	163	Kwerala	415
63	3	51	...	...	...	5	3	7	...	5	49	70	62	Gargari Talli	416
37	28	27	27	1	...	3	...	6	1	2	2	45	53	Jhargaon Malla	417
140	13	117	13	...	...	...	...	23	...	2	5	129	200	Galni	418
78	...	67	...	...	...	...	...	11	...	...	...	75	115	Jhargaon Talla	419
102	...	91	...	...	...	3	...	8	...	...	...	171	254	Kalagar	420
55	65	39	65	6	...	3	...	7	...	...	2	53	44	Gargari Malli	421
166	3	153	3	1	...	...	...	12	...	5	32	191	257	Chamoli	422
243	15	242	15	...	...	1	...	...	...	...	...	242	456	Baruan	423
82	1	77	1	...	...	5	...	...	...	...	...	81	132	Timarkonta	424
1	...	1	...	...	...	...	...	...	...	...	...	4	1	Beura	425
99	...	95	...	...	...	1	...	3	...	1	...	115	200	Konta	426
146	...	142	...	...	...	...	...	4	...	...	1	115	223	Patrani	427
96	42	94	42	...	...	...	...	2	...	...	...	127	169	Kakore	428
1,568	520	1,335	517	11	...	23	2	199	1	6	222	1,473	2,020	**Total of Dalkanya Nyay Panchayat**	
32	17	29	17	...	...	...	...	3	...	...	14	45	49	Chak Saindula	429
12	7	12	7	...	...	...	...	...	...	...	2	28	20	Pokhari Talli	430
87	...	55	...	...	...	9	...	23	...	...	94	108	123	Matela	431
51	...	24	...	...	...	...	...	27	...	...	22	49	37	Pokkari Malli	432
105	...	24	...	...	...	...	...	81	...	3	16	36	23	Bhadraretha	433
303	229	295	229	...	...	1	...	7	...	...	6	237	242	Dalkania	434
44	...	29	...	...	...	5	...	10	...	...	...	51	107	Padampur	435
132	120	129	120	...	...	...	...	3	...	...	3	117	119	Adhaura	436
57	56	55	53	...	...	2	2	...	1	...	...	41	22	Dungri	437
130	3	122	3	...	...	3	...	5	...	...	...	116	258	Amjarh	438
						Uninhabited								Chak Kakswar	439
64	...	57	...	...	...	...	...	7	...	...	54	68	38	Kundal	440

1—नैनीताल तहसील (ग्रामीण)

1	2	3	4	5	6	7	8	9	10	11	12	13	14
441	सल्कवाड़	63.54	18	18	86	51	35	2	...	...	...	21	...
442	सल्कपार	50.99	10	10	77	46	31	...	...	...	...	16	...
443	सुवाकोट पोखरी	131 93	32	32	182	96	86	...	...	...	...	74	11
444	लवाड़	175.64	135	135	866	453	413	148	125	...	...	207	9
445	हत्यारीताल	288.55	44	44	284	131	153	...	...	...	...	78	22
446	आम	97 13	17	17	83	31	52	6	8	...	...	10	2
447	गौनियारी	450 84	96	96	634	323	311	64	71	...	...	160	12
विकास खण्ड भीमताल का योग		**13,918 50**	**6,479**	**6,527**	**36,521**	**18,994**	**17,527**	**5,072**	**4,360**	**7**	**2**	**12,061**	**6,274**
न्याय पंचायत स्यात का योग		**1,285 33**	**385**	**388**	**2,172**	**1,174**	**998**	**328**	**274**	...	...	**725**	**318**
448	महरोड़ागांव	187.78	95	95	424	217	207	64	60	...	...	135	54
449	बगड़मल्ला	184.54	73	74	418	225	192	58	51	...	...	142	42
450	बगड़तल्ला	176.45	45	45	294	170	124	127	84	...	...	93	19
451	खाड़ी	87.42	13	13	77	42	35	5	6	...	...	26	4
452	धनिक	94.30	1	1	3	1	2	...	...	...	...	3	2
453	फतेपुर	98.34	18	20	85	54	31	...	...	...	...	35	7
454	कनलगांव	41.68	17	17	90	40	50	...	...	...	...	37	40
455	ब्लूटी	22.66	4	4	24	14	10	...	...	...	...	12	7
456	पान्डेगांव	13 36	24	24	136	62	74	...	...	...	...	49	60
457	तलिया	102 79	33	33	210	141	69	19	21	...	...	54	9
458	धियाडाली	11.33	5	5	25	13	12	...	...	...	...	9	4
459	देवानन्दचक	9.71					गैर आबाद						
460	नेगीगांव	23.07	7	7	31	15	16	...	...	...	...	13	11
461	गजारी	24.69	6	6	41	22	19	10	9	...	...	12	5
462	स्यात	207 21	44	44	314	157	157	45	43	...	...	105	54
न्याय पंचायत खुरपताल का योग		**1,078 95**	**656**	**656**	**3,928**	**1,990**	**1,938**	**303**	**231**	...	...	**1,361**	**720**
463	सौन खमारी	36.02	8	8	64	31	33	...	...	...	...	23	15
464	अधोड़ा	91.06	97	97	567	297	270	71	9	...	...	176	93
465	अब्बलरानी	24.28	4	4	27	13	14	...	...	...	...	7	7
466	रौखड़	55.85	21	21	162	85	77	...	...	...	...	64	31
467	फगुनिया खेत	25.09	5	5	23	12	11	...	...	...	...	5	2
468	फगुनियाखेतग्वाल बजून	32.78	16	16	87	50	37	1	...	...	...	29	2
469	जलालगंव	85.80	32	32	224	108	116	...	...	...	...	72	38

RURAL PRIMARY CENSUS ABSTRACT

NAINITAL TAHSIL (RURAL) — 1

15	16	17	18	19	20	21	22	23	24	25	26	27	28	2	1
23	22	23	22	...	...	...	...	...	...	...	...	28	13	Salkwar	441
24	23	23	23	...	...	...	...	1	...	...	...	22	8	Sakpar	442
52	41	47	41	...	...	1	...	4	...	2	11	42	34	Suwakote Pokhari	443
220	2	207	2	...	...	1	...	12	...	1	...	232	411	Lawar	444
58	...	49	...	...	...	...	...	9	...	...	...	73	153	Hatyarital	445
19	...	18	...	...	...	...	...	1	...	...	...	12	52	Aam	446
155	...	137	...	11	...	1	...	6	...	...	...	168	311	Gauniarau	447
9,071	**3,267**	**5,328**	**2,903**	**662**	**150**	**150**	**18**	**2,931**	**196**	**237**	**2,069**	**9,686**	**12,191**	**Total of Bhimtal Block**	
596	**54**	**428**	**46**	**27**	**1**	**15**	...	**126**	**7**	**17**	**313**	**561**	**631**	**Total of Siyat Nyay Panchayat**	
110	2	87	1	9	...	2	...	12	1	3	86	104	119	Maharagaon	448
108	2	86	1	6	...	4	...	12	1	1	67	117	123	Bagar Malla	449
77	...	61	..	5	...	3	...	8	...	...	55	93	69	Bagar Talla	450
22	8	20	8	...	...	...	...	2	...	...	...	20	27	Khari	451
1	...	1	...	...	...	...	...	...	...	...	...	...	2	Dhanik	452
36	13	28	12	1	1	...	...	7	...	...	3	18	15	Fatepur	453
17	3	7	3	1	...	...	...	9	...	...	...	23	47	Kanalgaon	454
3	...	2	...	...	...	...	...	1	...	1	5	10	5	Baluti	455
28	17	19	13	...	...	...	...	9	4	...	...	34	57	Pandeygaon	456
96	...	43	...	...	...	...	...	53	...	...	1	45	68	Taliya	457
6	5	6	5	...	...	...	...	...	...	...	4	7	3	Ghiyadali	458
						Uninhabited								Devanand Chak	459
7	2	6	1	...	...	...	...	1	1	...	...	8	14	Negeigaon	460
11	...	11	...	...	...	...	...	...	...	...	9	11	10	Gajari	461
74	2	51	2	5	...	6	...	12	...	12	83	71	72	Siat	462
967	**205**	**726**	**179**	**17**	**3**	**15**	...	**209**	**23**	**16**	**141**	**1,007**	**1,592**	**Total of Khur Patal Nyay Panchayat**	
15	9	12	7	...	...	1	...	2	2	1	4	15	20	Saun khamari	463
153	4	125	1	3	...	...	...	25	3	...	...	144	266	Adhaura	464
3	6	3	6	...	...	...	...	...	...	1	2	9	6	Abbalrani	465
38	17	33	17	...	...	...	...	5	...	1	21	46	39	Kaukhar	466
5	...	5	...	...	...	...	...	...	...	3	5	4	6	Phagunia khet	467
25	7	24	7	1	...	...	...	...	...	...	...	25	30	Phagunia Ketgwal Bajoon	468
65	16	59	16	...	...	...	...	6	...	...	...	43	100	Jalalgaon	469

ग्रामीण प्राथमिक जनगणना सार

1—नैनीताल तहसील (ग्रामीण)

1	2	3	4	5	6	7	8	9	10	11	12	13	14
470	थापला	77.70	55	55	344	181	163	...	...	...	...	115	53
471	बजून	73.66	53	53	272	128	144	23	18	...	...	78	49
472	कुरपाखा	136.38	156	156	836	402	434	111	115	...	...	355	244
473	गहलना	60.71	45	45	235	129	106	56	53	...	...	79	33
474	खमारी	56.25	40	40	269	138	131	10	8	...	...	70	32
475	मंगोली	72.44	48	48	282	166	116	14	11	...	...	106	10
476	तलनी	72.04	24	24	171	86	85	17	17	...	...	68	27
477	लिंग	4.05	4	4	26	14	12	...	...	...	...	7	5
478	भेला	23.88	7	7	73	35	38	...	...	...	...	27	7
479	कलगांव	37.64	23	23	156	59	97	...	...	...	...	42	45
480	घटगड़	36.02	8	8	66	33	33	...	...	...	...	30	22
481	थपलिया	40.07	9	9	41	21	20	...	...	...	...	7	5
482	मोतीबाग	37.23	1	1	3	2	1	...	...	...	...	1	...
	न्याय पंचायत ज्योलीकोट का योग	1,555.26	1,744	1,758	9,538	4,935	4,603	1,625	1,463	...	...	3,441	2,289
483	भवानीपुर	12 95	4	4	33	14	19	3	4	...	...	10	11
484	कुर्यागांव	158.64	240	240	1,395	738	657	552	492	...	...	482	229
485	गेटिया	106.03	236	236	1,295	697	598	287	254	...	...	474	294
486	वर्गोमैन्ट	13.76	12	12	61	32	29	...	...	...	...	26	18
487	डगल सैटल	12.14	19	19	63	36	27	4	5	...	...	25	13
488	सड़ियाताल	48.97	42	42	254	135	119	...	...	...	...	103	50
489	ज्योलिकोट	22.66	127	141	698	284	414	131	112	...	...	215	330
490	भल्यूटी	28.73	68	68	393	198	195	12	10	...	...	147	123
491	बेलुवाखान	324.16	621	621	3,090	1,641	1,449	437	376	...	...	1,222	840
492	देवीधूरा	92 27	79	79	529	268	261	101	108	...	...	201	109
493	ज्योलि	26.31	25	25	164	85	79	2	2	...	...	48	37
494	चोपड़ा	375.16	139	139	787	399	388	76	86	...	...	253	146
495	ल्वंचुसानी	50.99	33	33	127	87	40	4	...	...	...	52	3
496	बोहरागांव	52.61	35	35	238	123	115	12	13	...	...	84	57
497	नाईसेला	60.71	33	33	185	82	103	4	1	...	...	36	12
498	बेल	94.30	26	26	188	97	91	...	...	...	...	52	13
499	अनरोड़ी	74.87	5	5	38	19	19	...	...	...	...	11	4
	न्याय पंचायत सागुड़ीगांव का योग	2,351 73	1,157	1,171	6,423	3,275	3,148	1,273	1,185	6	2	2,250	1,307
500	कहल कवीरा	133.15	50	50	351	186	165	40	35	...	...	155	115
501	ल्वैसाल	131.12	87	87	463	245	218	212	192	...	...	188	85

RURAL PRIMARY CENSUS ABSTRACT

NAINITAL TAHSIL (RURAL) —1

15	16	17	18	19	20	21	22	23	24	25	26	27	28	2	1
88	50	83	49	...	...	2	...	3	1	...	...	93	113	Thapla	470
70	12	62	12	2	...	...	...	6	...	...	64	58	68	Bajoon	471
207	50	100	35	6	2	6	...	95	13	5	35	190	349	Kurpakha	472
63	8	54	7	4	1	4	...	1	...	1	...	65	98	Gahalna	473
51	6	21	5	1	...	...	...	29	1	...	...	87	125	Khamari	474
67	2	41	...	...	...	...	...	26	2	...	...	99	114	Mangoli	475
44	4	38	4	...	...	...	...	6	...	...	...	42	81	Nalani	476
3	...	3	...	...	...	...	...	...	...	...	...	11	12	Ling	477
17	6	12	6	...	...	2	...	3	...	...	...	18	32	Bhela	478
27	7	25	7	...	...	...	...	2	...	...	10	32	80	Kalgaon	479
14	1	14	...	...	...	...	...	...	1	4	...	15	32	Ghatgar	480
11	...	11	...	...	...	...	...	...	...	...	...	10	20	Thapliya	481
1	...	1	...	...	...	...	...	...	...	...	...	1	1	Motibagh	482
2,179	**407**	**626**	**214**	**109**	**83**	**39**	**4**	**1,405**	**106**	**30**	**237**	**2,726**	**3,959**	**Total of Jeolikote Nyay Panchayat**	
5	1	3	...	...	...	...	...	2	1	...	...	9	18	Bhawanipur	483
328	169	48	93	...	70	10	...	270	6	...	...	410	488	Kuriyagaon	484
265	33	35	11	...	...	2	...	228	22	15	42	417	523	Gethiya	485
15	2	1	...	...	...	...	...	14	2	1	...	16	27	Vergoment	486
20	...	...	...	...	...	...	...	20	...	...	...	16	27	Dagalsetal	487
51	5	27	5	1	...	...	...	23	...	4	29	80	85	Sariatal	488
136	28	1	...	15	...	5	...	115	28	...	...	148	386	Jeolikote	489
90	6	16	2	15	...	1	1	58	3	...	...	108	189	Bhaluti	490
756	151	188	98	26	12	15	3	527	38	...	2	885	1,296	Beluwa khan	491
114	1	61	...	14	...	...	...	39	1	...	...	154	260	Devi Dhura	492
36	1	27	...	1	1	...	...	8	...	...	...	49	78	Jeoli	493
165	4	81	...	1	...	2	...	81	4	1	114	233	270	Chopra	494
47	...	20	...	20	...	...	...	7	...	...	...	40	40	Lwechu Sani	495
56	1	34	...	11	...	2	...	9	1	...	...	67	114	Boharagaon	496
39	4	30	4	5	...	2	...	2	...	...	...	43	99	Naisela	497
49	1	47	1	...	...	...	...	2	...	7	41	41	49	Bel	498
7	...	7	...	...	...	...	...	...	...	2	9	10	10	Anrori	499
,466	**761**	**663**	**695**	**220**	**28**	**42**	**2**	**541**	**36**	**45**	**196**	**1,764**	**2,191**	**Total of Sagurigaon Nyay Panchayat**	
82	13	26	2	17	2	1	...	38	9	5	2	99	150	Kahal kwera	500
116	49	71	46	15	...	3	1	27	2	...	...	129	169	Lwesal	501

1—नैनीताल तहसील (ग्रामीण)

1	2	3	4	5	6	7	8	9	10	11	12	13	14
502	नगारीगांव	178.88	148	148	806	405	401	226	236	5	2	276	183
503	भगन्यूड़ा	68.39	34	34	173	93	80	17	6	...	...	61	50
504	महरागांव	189.40	204	218	1,062	541	521	203	197	...	...	369	219
505	हैड़ियागांव	51.40	67	67	342	164	178	60	49	...	...	128	94
506	बहेडी	157.83	60	60	335	171	164	128	119	...	...	114	51
507	कार्कीगांव	3.24				गैर आबाद							
508	गैर बनेलिया	3.64	2	2	21	12	9	...	...	...	...	8	2
509	महरागांव चौहान पाटा	4.45				गैर आबाद							
510	सौन गांव	148.93	46	46	250	128	123	3	9	...	...	84	57
511	अलचौना	266.70	192	192	1,120	585	535	211	158	...	...	375	158
512	चक सेहवा	30.76	10	10	55	29	26	...	...	...	...	14	12
513	सागुड़ीगांव	119.39	34	34	176	81	95	26	29	...	...	54	33
514	आणु	104.41				गैर आबाद							
515	भरतपुर	17.81				गैर आबाद							
516	जू नस्टेट	349.66	31	31	216	107	109	...	...	...	...	81	56
517	जन्तुवालगांव	160.67	96	96	500	249	251	62	55	...	...	143	93
518	हरीनगर चन्दादेवी	105.63	31	31	177	82	95	82	95	...	...	42	27
519	सलडी	126.27	65	65	376	198	178	3	5	1	...	158	72
	न्याय पंचायत थपलिया महरागांव का योग	**2,068.04**	**853**	**858**	**4,706**	**2,461**	**2,245**	**567**	**436**	...	...	**1,386**	**691**
520	पाण्डेगांव	442.34	176	176	951	487	464	185	140	...	...	262	174
521	ढुंगसिलारावत	18.62	5	5	25	11	14	...	...	...	...	6	10
522	बिजरौली	53.42	20	21	97	50	47	33	29	...	...	24	17
523	थपलिया महरागांव	227.44	66	66	379	205	174	17	13	...	...	114	45
524	नौला	26.71	27	27	134	70	64	9	7	...	...	45	21
525	मलुथताल	139.22	56	56	338	175	163	2	2	...	...	88	34
526	जगलियागांव	403.49	113	115	634	342	292	31	21	...	...	220	97
527	हरनगर जगलिवा ब्लौक	64.35	39	39	237	131	106	131	106	...	...	44	12
528	बोहरागांव	45.33	26	26	110	55	55	10	8	...	...	44	22
529	सैखोला	15.78	15	15	75	32	43	5	5	...	...	21	23
530	ढुंगसिल मल्ला	19.83	13	13	62	34	28	19	11	...	...	23	10
531	ढुंगसिल शाह	10.12	1	1	5	2	3	...	...	...	...	2	2
532	ढुंगसिल तल्ला	105.63	39	39	220	110	110	5	5	...	...	85	71
533	सिलोटी पाण्डे	26.71	22	22	112	54	58	...	...	...	...	38	26
534	सिलोती पन्त	160.67	33	33	148	92	56	26	24	...	...	43	26

RURAL PRIMARY CENSUS ABSTRACT

NAINITAL TAHSIL (RURAL)—1

15	16	17	18	19	20	21	22	23	24	25	26	27	28	2	1
194	110	76	98	46	5	3	...	69	7	...	...	211	291	Nagarigaon	502
56	21	12	18	2	...	...	...	42	3	...	...	37	59	Bhagtyora	503
237	103	85	94	25	3	2	...	125	6	...	...	304	418	Maharagaon	504
62	5	11	...	18	1	7	...	26	4	15	46	87	127	Hairyagaon	505
72	8	3	5	16	2	24	...	29	1	9	42	90	114	Baheri	506
						Uninhabited								Karkigaon	507
5	5	3	5	...	...	...	...	2	...	...	1	7	3	Gair Banoliya	508
						Uninhabited								Maharagaon Chauhan pata	509
30	26	16	24	1	...	1	...	12	2	2	18	95	79	Songaon	510
276	227	153	211	47	15	...	1	76	...	1	...	308	308	A'chuna	511
14	14	14	14	...	...	...	...	...	...	...	1	15	11	Chak Sheruwa	512
32	1	17	1	8	...	...	...	7	...	4	25	45	69	Sagurigaon	513
						Uninhabited								Anau	514
						Uninhabited								Bharatpur	515
46	1	27	...	3	...	...	...	16	1	3	61	58	47	June Estate	516
117	85	81	84	7	...	...	...	29	1	1	...	131	166	Jantwalgaon	517
40	20	22	20	6	...	...	...	12	...	...	...	42	75	Harinagar Chandardevi	518
87	73	46	73	9	...	1	...	31	...	5	...	106	105	Salari	519
1,136	190	880	170	44	9	16	4	196	7	57	765	1,268	1,290	**Total of Thapalia Mehragaon Nyay Panchayat**	
212	11	149	6	21	3	1	...	41	2	6	155	269	298	Pandeygaon	520
3	1	1	1	...	...	...	...	2	...	...	5	8	8	Dhungsil Rawat	521
26	2	8	1	6	...	9	1	3	...	...	16	24	29	Bijrauli	522
92	1	82	1	...	...	...	...	10	...	3	102	110	71	Thapalia Mahragaon	523
38	...	5	...	...	...	...	...	33	...	5	31	27	33	Naula	524
83	1	72	1	5	...	2	...	4	...	3	93	89	69	Malowatal	525
181	...	181	...	...	...	...	...	...	...	...	...	161	292	Jangliagaon	526
103	...	103	...	...	...	...	...	...	...	...	80	28	26	Harinagar Jangliya Block	527
32	7	16	5	1	1	...	...	15	1	...	18	23	30	Bohragaon	528
9	3	2	...	...	...	2	3	5	...	...	19	23	21	Saikhula	529
17	1	1	...	1	...	...	...	15	1	...	16	17	11	Dhungsil Malla	530
2	...	...	...	...	...	...	...	2	...	...	2	...	1	Dhungsil Shah	531
36	5	22	3	2	1	1	...	11	1	...	39	74	66	Dhungsil Talla	532
17	1	3	...	...	...	...	...	14	1	7	26	30	31	Siloti Pandey	533
20	...	6	...	...	...	1	...	13	...	33	27	39	29	Siloti Pant	534

1—नैनीताल तहसील (ग्रामीण)

1	2	3	4	5	6	7	8	9	10	11	12	13	14
535	चनौती	35.61	26	26	96	41	55	...	...	...	...	20	14
536	खड़की	53.83	20	21	105	56	49	6	4	...	...	30	4
537	खरोला पन्त	33.99	28	28	147	75	72	...	...	...	...	43	6
538	खरोला पाण्डे	41.28	30	31	207	111	96	...	...	...	...	49	14
539	पुरानीहाट	28.73	17	17	116	56	60	...	...	...	...	35	31
540	दुहरा	29.14	13	13	101	51	50	5	4	...	...	32	17
541	अमिया	85.80	68	68	407	221	186	83	57	...	...	118	15
	न्याय पंचायत पिनरौ का योग	3,231.53	656	662	3,628	1,907	1,721	422	336	1	...	1,030	198
542	बानना	560.51	140	140	676	356	320	40	33	...	...	200	49
543	पिनसेला	227.44	23	23	141	70	71	...	...	...	...	32	4
544	अमदो	213.28	27	27	146	66	80	6	6	...	...	53	22
545	दुदली	372.32	74	77	373	206	167	68	59	...	...	138	22
546	बलियाड़	600.17	116	116	733	395	338	194	159	...	...	190	21
547	कालागढ़ी	16.19	13	15	65	30	35	...	...	...	...	14	4
548	पिनरौ	520.44	88	88	506	265	241	43	34	...	...	139	7
549	भोन्सी	396.61	97	98	485	249	236	14	11	1	...	144	56
550	पस्तोला	165.93	51	51	274	156	118	38	22	...	...	57	10
551	उर्दूवां	158.64	27	27	229	114	115	19	12	...	...	63	3
	न्याय पंचायत रानीबाग का योग	770.54	484	488	2,738	1,465	1,273	257	194	...	...	940	476
552	सुरियागांव	114.53	94	94	555	287	268	125	102	...	...	182	78
553	डोलमार	98.34	35	35	176	109	67	4	...	...	...	57	23
554	दोगडा	71.63	45	46	250	128	122	6	5	...	...	92	38
555	हैड़ी	152.17	12	12	78	37	41	...	...	...	...	14	...
556	बल्यूटी	101.98	20	20	125	63	62	...	...	...	...	25	18
557	रानीबाग	82.15	177	178	919	505	414	118	87	...	...	352	242
558	अमृतपुर	98.75	72	74	460	254	206	...	...	...	...	174	57
559	भद्रयूनी	50.99	29	29	175	82	93	4	...	...	...	44	20
	न्याय पंचायत ओखलढूगा का योग	1,577.12	544	546	3,388	1,787	1,601	297	241	...	...	928	275
560	पसौली	139.62	54	54	354	180	174	27	15	...	...	93	43
61	रौसिल	315.67	116	116	728	369	359	65	45	...	...	225	76
62	गुमालगाव	61.51	23	23	137	71	66	12	6	...	...	39	25
63	पनियामहतार	101.18	25	25	142	87	55	3	1	...	...	45	13
64	पनियाबोर	62.32	11	11	107	59	48	21	26	...	...	13	1

RURAL PRIMARY CENSUS ABSTRACT

NAINITAL TAHSIL (RURAL)—1

15	16	17	18	19	20	21	22	23	24	25	26	27	28	2	1
17	...	13	...	...	...	...	...	4	...	...	26	24	29	Chanauti	535
27	...	26	...	...	...	...	...	1	...	...	22	29	27	Kharaki	536
36	...	36	...	...	...	...	...	...	...	...	35	39	37	Khairala Pant	537
45	...	38	...	...	...	...	...	8	...	...	49	65	47	Khairala Pandey	538
26	37	25	37	...	...	...	...	1	...	...	1	30	22	Purani Hat	539
21	23	17	22	2	3	...	...	2	...	...	1	30	26	Duhra	540
92	197	74	91	6	3	...	...	12	1	...	2	129	87	Amiya	541
1,007	**590**	**934**	**590**	**4**	...	**3**	...	**66**	...	**22**	**293**	**878**	**838**	**Total of Pinraun Nyay Panchayat**	
171	13	140	13	...	...	...	...	31	...	14	170	171	137	Banana	542
33	38	32	38	...	...	...	...	1	...	...	...	37	33	Pensela	543
37	34	34	34	...	...	...	...	3	...	...	...	29	46	Amdaun	544
111	124	107	124	...	...	...	...	4	...	2	...	93	43	Dudli	545
213	192	205	192	...	...	...	...	8	...	...	...	182	146	Baliyar	546
15	15	15	15	...	...	...	...	...	...	...	...	15	20	Kalagarhi	547
139	15	138	15	...	...	...	...	1	...	...	...	126	226	Pinraun	548
119	8	96	8	4	...	3	...	16	...	6	123	124	105	Bhorsa	549
103	79	102	79	...	...	...	...	1	...	...	...	53	39	Pastola	550
66	72	65	72	...	...	...	...	1	...	...	...	48	43	Udhwan	551
703	**225**	**334**	**200**	**56**	**5**	**5**	**5**	**308**	**15**	**50**	**123**	**712**	**925**	**Total of Ranibagh Nyay Panchayat**	
146	113	96	116	31	2	4	...	15	...	...	...	141	150	Suriyagaon	552
66	1	29	...	8	...	...	...	29	1	1	13	42	53	Dolmar	553
67	6	41	6	...	...	...	...	26	...	...	3	61	113	Dogara	554
25	...	24	...	2	...	...	...	...	...	3	15	8	26	Haiti	555
30	...	28	...	...	...	...	...	2	...	1	18	32	44	Baluti	556
203	20	9	4	4	1	1	5	189	10	39	30	263	364	Ranibagh	557
124	80	75	74	8	2	...	...	41	4	2	...	128	126	Amritpur	558
41	...	32	...	3	...	...	...	6	...	4	44	37	49	Bhadryuni	559
1,017	**835**	**737**	**809**	**185**	**21**	**15**	**3**	**80**	**2**	...	**1**	**770**	**765**	**Total of Okhaldhunga Nyay Panchayat**	
87	75	86	75	...	...	...	...	1	...	...	...	93	99	Pasauli	560
197	187	171	184	16	1	...	1	10	1	...	...	172	172	Rausil	561
35	39	33	39	...	...	...	...	2	...	...	...	36	27	Gumalgaon	562
58	38	36	32	18	5	...	...	4	1	...	...	29	17	Paniyamahtar	563
44	18	16	12	27	6	...	...	1	...	...	...	15	30	Paniyabour	564

1—नैनीताल तहसील (ग्रामीण)

1	2	3	4	5	6	7	8	9	10	11	12	13	14
565	खमारी	54.23	14	14	93	38	55	15	17	...	...	29	21
566	गनराड़	19.02	5	5	33	15	18	...	...	...	...	7	4
567	ओखल ढ़गा	174.83	60	60	285	157	128	17	20	...	...	85	21
568	डुगसिरा	18.21	6	6	36	13	23	...	...	...	...	4	3
569	तिलवाडी	101.58	27	27	228	122	106	80	71	...	...	28	5
570	मुड़कुरिया	117.36	68	69	421	222	199	26	27	...	...	138	40
571	सिरोरी	63.94	20	20	67	32	35	...	...	...	...	17	9
572	डीडा	23.07	7	7	54	31	23	...	...	...	...	10	1
573	बड़ेत तल्ला	40.47	16	16	115	62	53	...	...	...	...	37	...
574	बनियां	70.82	12	12	67	30	37	...	...	...	...	17	2
575	गजार	32.38	28	28	167	86	81	...	...	...	...	46	4
576	मुड़सेली	56.66	9	9	58	32	26	...	...	...	...	17	...
577	बड़ेत मल्ला	38.45	13	13	72	32	40	...	...	...	...	19	...
578	स्यूड़ा	85.80	31	31	224	149	75	31	13	...	...	58	7

RURAL PRIMARY CENSUS ABSTRACT

NAINITAL TAHSIL (RURAL)—1

15	16	17	18	19	20	21	22	23	24	25	26	27	28	2	1
15	22	11	22	...	...	2	...	2	...	...	...	23	33	Khamari	565
8	3	6	3	...	...	...	...	2	...	...	...	7	15	Ganrar	566
98	61	60	59	13	...	6	2	19	...	...	...	59	67	Okhal Dhunga	567
5	6	4	6	...	...	...	...	1	...	...	...	8	17	Dungsira	568
68	60	63	60	...	...	2	...	3	...	...	...	54	46	Tilwari	569
128	115	75	112	19	3	5	...	29	...	...	...	94	84	Murkuriya	570
15	16	13	16	...	...	...	...	2	...	...	...	17	19	Sirori	571
11	15	10	15	...	...	...	...	1	...	...	1	20	7	Deeda	572
32	31	32	31	...	...	...	...	...	...	...	...	30	22	Baret Talla	573
17	27	14	23	2	4	...	...	1	...	...	...	13	10	Baniya	574
49	49	48	49	...	...	...	...	1	...	...	...	37	32	Gajar	575
18	13	18	13	...	...	...	...	...	...	...	...	14	13	Morseli	576
19	21	19	21	...	...	...	...	...	...	...	...	13	19	Baret Malla	577
113	39	22	37	90	2	...	...	1	...	...	...	36	36	Syura	578

1 — नैनीताल तहसील (ग्रामीण)

1	2	3	4	5	6	7	8	9	10	11	12	13	14
	वन चार्ज का योग		408	418	1,571	1,190	381	144	98	22	6	546	71
579	F.1	सूनीरेंज				गैर आबाद							
580	F.2	चिल्कियारेंज	14	14	112	95	17	8	4	4	...	72	6
581	F.3	कोशीरेंज	17	19	19	19	...	3	...	...	...	18	...
582	F.4	नैनारेंज	30	30	171	156	15	22	...	...	...	44	3
583	F.5	मनोरारेंज	36	43	91	67	24	13	6	7	3	59	14
584	F.6	दिचोरीरेंज				गैर आबाद							
585	F.7	कालाढुंगी रेंज	15	15	86	82	4	6	...	10	2	37	...
586	F.8	फतेहपुर रेंज	59	59	351	279	72	1	...	...	...	94	14
587	F.9	छखाता रेंज	1	1	1	1	...	...	...	...	...	1	...
588	F.10	भवाली रेंज	33	33	87	64	23	9	5	...	...	41	8
589	F.11	नार्थगोला रेंज	18	19	39	39	...	4	...	...	...	29	...
590	F.12	देवीधरा रेंज	2	2	6	2	4	...	...	...	...	2	2
591	F.13	साउथगोला रेंज	34	34	93	64	29	3	1	...	...	47	19
592	F.14	बड़ैन रेंज	43	43	175	160	15	14	...	...	...	23	...
593	F.15	नदौर रेंज	60	60	180	57	123	50	75	1	1	13	4
594	F.16	सारदा फारेस्ट	43	43	156	102	54	10	6	...	...	63	1
595	F.17	सारदा फारेस्ट	3	3	4	3	1	1	1	...	...	3	...

RURAL PRIMARY CENSUS ABSTRACT

NAINITAL TAHSIL (RURAL)—1

15	16	17	18	19	20	21	22	23	24	25	26	27	28	2	1
1,009	158	66	125	104	6	41	21	798	6	8	12	173	211	Total of Forest Range	
						Uninhabited								Semi Range	F.1
75	1	...	...	...	...	7	1	68	...	...	...	20	16	Chilkiya Range	F.2
19	...	...	...	...	...	...	...	19	...	...	...	...	...	Kosi Range	F.3
143	1	...	...	...	...	...	...	143	1	...	...	13	14	Naina Range	F.4
48	2	...	...	...	...	12	1	36	1	...	...	19	22	Manora Range	F.5
						Uninhabited								Dechauri Range	F.6
80	...	...	...	47	...	5	...	28	...	...	1	2	3	Kala Dhunge Range	F.7
245	22	...	...	...	...	15	19	230	3	...	...	34	50	Fatehpur Range	F.8
1	...	...	...	...	...	...	...	1	...	...	...	...	...	Chhakhata Range	F.9
45	3	6	2	2	...	...	...	37	1	...	2	19	18	Bhowali Range	F.10
38	...	...	...	...	...	...	...	38	...	...	...	1	...	Norta Gaulh Range	F.11
2	...	...	...	...	...	...	...	2	...	...	...	...	4	Davidhera Range	F.12
41	...	...	...	...	...	...	...	41	...	...	...	23	29	Sauthgaula Range	F.13
156	6	...	...	55	6	...	...	101	...	...	...	4	9	Barain Range	F.14
40	95	19	95	...	...	...	...	21	...	...	...	17	28	Nandaur Rangg	F.15
73	28	40	28	...	...	2	...	31	...	8	9	21	17	Sarda Farest	F.16
3	...	1	...	...	...	...	...	2	...	...	...	...	1	Sarda Farest	F.17

नगरीय प्राथमिक जनगणना सार

1—नैनीताल तहसील (नगरीय)

लोकेशन कोड नं० Location Code No.	नगर/वार्ड का नाम Name of Town/Ward	नगर/वार्ड आबाद का क्षेत्रफल (वर्ग कि.मी.में) Area of town/ward (In Km2)	आवासीय मकानों की संख्या Occupied Residential houses	परिवारों की संख्या No. of Households	कुल जनसंख्या संस्थागत और बेघर जनसंख्या सहित Total Population (including institutional and Houseless population)			अनुसूचित जातियाँ Scheduled Castes		अनुसूचित जनजातियाँ Scheduled Tribes		साक्षर Literates	
					व्य० P	पु० M	स्त्री F	पु० M	स्त्री F	पु० M	स्त्री F	पु० M	स्त्री F
1	2	3	4	5	6	7	8	9	10	11	12	13	14
	नैनीताल नगरपालिका का योग	**5.00**	**5,456**	**5,579**	**24,835**	**14,294**	**10,541**	**3,286**	**2,457**	**35**	**26**	**11,296**	**7,100**
	22/8/IV												
1	शेर का टॉडा		587	612	2,766	1,561	1,205	331	273	...	...	1,319	867
2	स्नोव्यू		626	636	2,918	1,736	1,182	443	363	...	...	1,460	783
3	मल्लीताल बाजार		608	670	2,900	1,661	1,239	162	147	1	...	1,286	917
4	नैनीताल क्लब		633	635	3,251	1,880	1,371	327	260	9	6	1,475	911
5	बुक हिल		766	766	3,115	1,863	1,252	299	254	13	7	1,562	863
6	अयारपाटा		710	720	3,055	1,753	1,302	927	507	3	5	1,230	654
7	राजभवन		585	589	2,412	1,338	1,074	289	212	1	...	1,049	755
8	तल्लीताल बाजार		323	333	1,540	853	687	26	29	...	...	760	569
9	श्रीकृष्णापुर		618	618	2,878	1,649	1,229	482	412	8	8	1,155	781

URBAN PRIMARY CENSUS ABSTRACT

NAINITAL TAHSIL (URBAN)—1

मुख्य काम करने वाले Main Workers															
कुल मुख्य काम करने वाले Total main workers (I to IX)		काश्तकार Cultivators (I)		खेतिहर मजदूर Agricultural Labourers (II)		पारिवारिक उद्योग उत्पादन, संसाधन सर्विसिंग व मरम्मत Household Industry. Manufacturing processing. Servicing and Repairs V (a)		अन्य काम करने वाले Other Workers III, IV, V (b), VI to IX)		सीमांतिक काम करने वाले Marginal Workers		काम न करने वाले Non-Workers		नगर/वार्ड का नाम Name of Town/Ward	लोकेशन कोड नं० Location code No
पु० M	स्त्री F	पु० M	स्त्री F	पु० M	स्त्री F	पु० M	स्त्री F	पु० M	स्त्री F	पु० M	स्त्री F	पु० M	स्त्री F		
15	16	17	18	19	20	21	22	23	24	25	26	27	28	2	1
6,629	770	41	6	3	3	63	1	6,522	760	23	4	7,642	9,767	Total of Nainital M. B.	
															22/8/IV
616	120	...	...	...	...	1	...	615	120	...	...	945	1,085	Sher ka Tanda	1
694	71	1	...	...	...	...	...	693	71	16	1	1,026	1,110	Snom:you	2
881	112	2	...	...	...	9	...	870	112	1	2	779	1,125	Mallital Bazar	3
860	98	...	...	2	...	3	...	855	98	...	...	1,020	1,273	Nainital Club	4
819	56	...	5	...	...	5	1	814	50	...	...	1,044	1,196	Book Hill	5
858	59	6	...	...	3	25	...	827	56	1	1	894	1,242	Ayarpatta	6
668	96	...	...	...	...	3	...	665	96	...	...	670	978	Rajbhawan	7
431	61	...	...	1	...	3	...	427	61	...	...	422	626	Tallital Bazar	8
802	97	32	1	...	...	14	...	756	96	5	...	842	1,132	Shrikrishnapur	9

नगरीय प्राथमिक जनगणना
URBAN PRIMARY CENSUS ABSTRACT

परिशिष्ट — नगरीय इकाई का नाम— नैनीताल नगरपालिका

APPENDIX — Name of Urban Unit – NAINITAL M B.

कुल जनसंख्या, अनुसूचित जाति तथा अनुसूचित जनजाति की जनसंख्या—नगरीय, (ब्लाकवार)

Total, Scheduled Castes/Scheduled Tribes Population—Urban, (Blockwise)

लोकेशन कोड नं० Location Code No.	नगरीय इकाई/वार्ड का नाम तथा प्रगणक ब्लाक का नम्बर Name of Town/ ward/Urban/Block	कुल जनसंख्या Total Population	अनुसूचित जाति Scheduled Castes	अनुसूचित जनजाति Scheduled Tribes
1	2	3	4	5
	महायोग			
	Grand Total	**24,835**	**5,743**	**61**
	शेर का टाँडा			
	Sher ka Tanda			
22/8/1/IV	1	484	160	...
	2	427	61	...
	3	565	100	...
	4	635	138	...
	45	655	145	...
	शेर का टांडा का योग			
	Total of Sher ka tanda	2,766	604	...
	स्नोम्यू			
	Snom'you			
22/8/1/IV	5	631	164	...
	46	543	149	...
	6	322	87	...
	7	644	104	...
	8	410	209	...
	47	368	93	...
	स्नोम्यू का योग			
	Total of Snomiyou	2,918	806	...
	मल्लीताल बाजार			
	Mallital Bazar			
22/8/1/IV	9	494	191	1
	10	547	39	...
	11	519	75	...
	12	563	2	...
	13	460	2	...
	14	317	...	...
	मल्लीताल बाजार का योग			
	Total of Mallital Bazar	2,900	309	1
	नैनीताल क्लब			
	Nainital Club			
22/8/1/IV	15	507	84	...
	48	507	67	...
	16	631	64	4
	49	638	191	...
	17	314	79	...
	18	436	87	11
	19	157	15	...
	20	61	...	...
	नैनीताल क्लब का योग			
	Total of Nainital Club	3,251	587	15

नगरीय प्राथमिक जनगणना

URBAN PRIMARY CENSUS ABSTRACT

परिशिष्ट — नगरीय इकाई का नाम—नैनीताल नगरपालिका

APPENDIX — Name of Urban Unit—NAINITAL M. B.

कुल जनसंख्या, अनुसूचित जाति तथा अनुसूचित जनजाति की जनसंख्या—नगरीय, (ब्लाकवार)

Total, Scheduled Castes/Scheduled Tribes Population—Urban, (Blockwise)

लोकेशन कोड नं० Location Code No.	नगरीय इकाई/वार्ड का नाम तथा प्रगणक ब्लाक का नम्बर Name of Town/ ward/Urban/Block	कुल जनसंख्या Total Population	अनुसूचित जाति Scheduled Castes	अनुसूचित जनजाति Scheduled Tribes
1	2	3	4	5
	बुक हिल Book Hil			
22/8/I/IV	21	297	59	10
	22	319	108	...
	23	708	114	...
	24	869	147	5
	25	502	61	5
	50	420	64	...
	बुक हिल का योग Total of Book Hil	3,115	553	20
	अयार पाटा Ayar Patta			
22/8/I/IV	26	557	136	...
	27	138	31	...
	28	640	553	...
	29	451	150	8
	30	338	221	...
	31	545	257	...
	51	386	86	...
	अयार पाटा का योग Total of Ayar Patta	3,055	1,434	8
	राजभवन Raj Bhawan			
22/8/I/IV	32	323	15	...
	52	482	62	...
	33	655	326	1
	34	201	42	...
	35	261	56	...
	36	490	...	...
	राजभवन का योग Total of Raj Bhawan	2,412	501	1
	तल्लीताल बाजार Tallital Bazar			
22/8/I/VI	37	611	16	...
	38	224	27	...
	39	444	11	...
	40	261	1	...
	तल्लीताल बाजार का योग Total of Tallital Bazar	1,540	55	...
	श्रीकृष्णापुर Shri Krishanpur			
22/8/I/IV	41	253	48	...
	53	550	102	...
	42	837	161	12
	43	548	278	...
	44	690	305	4
	श्रीकृष्णापुर का योग Total of Shri Krishanpur	2,878	894	16

1—नैनीताल तहसील (नगरीय)

लोकेशन कोड नं० Location Code No.	नगर/वार्ड का नाम Name of Town/Ward	नगर/वार्ड आबाद का क्षेत्रफल (वर्ग कि.मी.में) Area of town/ward (In Km2)	आवासीय मकानों की संख्या Occupied Residential houses	परिवारों की संख्या No. of Households	कुल जनसंख्या संस्थागत और बेघर जनसंख्या सहित Total Population (including institutional and Houseless population)			अनुसूचित जातियाँ Scheduled Castes		अनुसूचित जनजातियाँ Scheduled Tribes		साक्षर Literates	
					व्य० P	पु० M	स्त्री F	पु० M	स्त्री F	पु० M	स्त्री F	पु० M	स्त्री F
1	2	3	4	5	6	7	8	9	10	11	12	13	14
22/8/V	नैनीताल कैन्ट का योग	2.78	258	306	1,258	774	484	123	87	4	4	631	316
1	सिविल एरिया	0.24	76	76	294	150	144	9	5	...	...	136	12
2	बँगलो एरिया	2.54	182	230	964	624	340	114	82	4	4	495	18

URBAN PRIMARY CENSUS ABSTRACT

NAINITAL TAHSIL (URBAN)—1

मुख्य काम करने वाले Main Workers															
मुख्य काम करने वाले Total main workers (I to IX)		काश्तकार Cultivators (I)		खेतिहर मजदूर Agricultural Labourers (II)		पारिवारिक उद्योग उत्पादन, संसाधन सर्विसिंग व मरम्मत Household Industry. Manufacturing processing, Servicing and Repairs V (a)		अन्य काम करने वाले Other Workers III, IV, V (b), VI to IX)		सीमांतिक काम करने वाले Marginal Workers		काम न करने वाले Non-Workers		नगर/वार्ड का नाम Name of Town/Ward	लोकेशन कोड नं० Location code No
पु० M	स्त्री F	पु० M	स्त्री F	पु० M	स्त्री F	पु० M	स्त्री F	पु० M	स्त्री F	पु० M	स्त्री F	पु० M	स्त्री F		
15	16	17	18	19	20	21	22	23	24	25	26	27	28	2	1
461	34	3	...	...	...	2	...	456	34	1	1	312	449	Total of Nainital Catt.	22/8/V
72	11	...	...	...	...	...	...	72	11	1	1	77	132	Civil Area	1
389	23	3	...	...	...	2	...	384	23	...	...	235	317	Banglow Area	2

नगरीय प्राथमिक जनगणना
URBAN PRIMARY CENSUS ABSTRACT

परिशिष्ट
APPENDIX

नगरीय इकाई का नाम— नैनीताल कैण्ट
Name of Urban Unit—NAINITAL CANTT

कुल जनसंख्या, अनुसूचित जाति तथा अनुसूचित जनजाति की जनसंख्या—नगरीय, (ब्लाकवार)

Total, Scheduled Castes/Scheduled Tribes Population—Urban, (Blockwise)

लोकेशन कोड नं० Location Code No.	नगरीय इकाई/वार्ड का नाम तथा प्रगणक ब्लाक का नम्बर Name of Town/ ward/Urban/Block	कुल जनसंख्या Total Population	अनुसूचित जाति Scheduled Castes	अनुसूचित जनजाति Scheduled Tribes	लोकेशन कोड नं० Location Code No.	नगरीय इकाई/वार्ड का नाम तथा प्रगणक ब्लाक का नम्बर Name of Town/ ward/Urban/Block	कुल जनसंख्या Total Populatirn	अनुसूचित जाति Scheduled Castes	अनुसूचित जनजाति Scheduled Tribes
1	2	3	4	5	1	2	3	4	5
	महायोग					कैण्ट बँगलो एरिया			
	Grand Total	**1,258**	**210**	**8**	22/8/I/V/1	Cantt Bangalo Area	408	69	...
	कैण्ट सिविल एरिया					मिलिट्री चार्ज			
22/8/I/V/1	Cantt. Civil Area	294	14	...	22/8/I/V/2	Miltry Charge	556	127	8

1—नैनीताल तहसील (नगरीय)

स्थिति कोड नं० Location Code No.	नगर/वार्ड का नाम Name of Town/Ward	नगर/वार्ड आबाद का क्षेत्रफल (वर्ग कि.मी.में) Area of town/ward (In Km2)	आवासीय मकानों की संख्या Occupied Residential houses	परिवारों की संख्या No. of Households	कुल जनसंख्या संस्थागत और बेघर जनसंख्या सहित Total Population (including institutional and Houseless population)			अनुसूचित जातियाँ Scheduled Castes		अनुसूचित जनजातियाँ Scheduled Tribes		साक्षर Literates	
					व्य० P	पु० M	स्त्री F	पु० M	स्त्री F	पु० M	स्त्री F	पु० M	स्त्री F
1	2	3	4	5	6	7	8	9	10	11	12	13	14
	भोवाली नगरक्षेत्र का योग 22'8'XII	**1.30**	**740**	**744**	**3,212**	**1,793**	**1,419**	**409**	**375**	**8**	**6**	**1,400**	**883**
1	पंत स्टेट वार्ड	0.15	60	61	261	159	102	13	8	...	...	133	73
2	हरिजन कालोनी वार्ड	0.15	90	90	399	244	155	69	67	...	...	189	87
3	थाना वार्ड	0.15	94	94	404	220	184	26	34	...	...	171	104
4	बाजार वार्ड	0.14	46	47	218	116	102	41	48	...	...	92	66
5	डॉक बँगला वार्ड	0.14	74	76	280	160	120	6	3	...	...	132	89
6	रैंज कार्यालय वार्ड	0.13	67	67	285	160	125	16	14	...	...	116	73
7	दुगई वार्ड	0.15	153	153	617	325	292	59	49	4	1	254	197
8	हरिजन कलोनी रेहड	0.15	68	68	332	176	156	54	51	...	...	134	85
9	हरतोली वार्ड	0.14	88	88	416	233	183	125	101	4	5	179	109

URBAN PRIMARY CENSUS ABSTRACT

NAINITAL TAHSIL (URBAN)—

मुख्य काम करने वाले Main Workers															
कुल मुख्य काम करने वाले Total main workers (I to IX)		काश्तकार Cultivators (I)		खेतिहर मजदूर Agricultural Labourers (II)		पारिवारिक उद्योग उत्पादन, संसाधन सर्विसिंग व मरम्मत Household Industry, Manufacturing processing, Servicing and Repairs V (a)		अन्य काम करने वाले Other Workers III, IV, V (b), VI to IX)		सीमांतिक काम करने वाले Marginal Workers		काम न करने वाले Non-Workers		नगर/वार्ड का नाम Name of Town/Ward	लोकेशन कोड नं० Location code No
पु० M	स्त्री F	पु० M	स्त्री F	पु० M	स्त्री F	पु० M	स्त्री F	पु० M	स्त्री F	पु० M	स्त्री F	पु० M	स्त्री F		
15	16	17	18	19	20	21	22	23	24	25	26	27	28	2	1
894	105	13	5	6	3	32	2	843	95	2	1	897	1,313	Total of Bhowali N. A.	
															22/8/XII
78	5	2	...	4	1	2	...	70	4	...	...	81	97	Pant State Ward	1
146	11	...	...	1	...	2	...	143	11	...	...	98	144	Harijan Caloney Ward	2
118	11	...	...	...	1	1	...	117	10	1	1	101	172	Thana Ward	3
66	5	...	...	...	...	6	...	60	5	1	...	49	97	Bazar Ward	4
84	9	1	...	...	...	3	...	80	9	...	...	76	111	Dak Bangala Ward	5
67	7	2	2	...	...	5	...	60	5	...	...	93	118	Range Karyalay Ward	6
143	33	3	3	...	...	7	...	133	30	...	...	182	259	Dagay Ward	7
82	16	3	...	...	1	4	2	75	13	...	...	94	140	Harijan Caloney Rehad	8
110	8	2	..	1	...	2	...	105	8	...	...	123	175	Hartauli Ward	9

नगरीय प्राथमिक जनगणना सार

URBAN PRIMARY CENSUS ABSTRACT

परिशिष्ट — नगरीय इकाई का नाम—भोवाली नगरक्षेत्र

APPENDIX — Name of Urban Unit—BHOWALI A. N.

कुल जनसंख्या, अनुसूचित जाति तथा अनुसूचित जनजाति की जनसंख्या—नगरीय, (ब्लाकवार)

Total, Scheduled Castes/Scheduled Tribes Population—Urban, (Blockwise)

लोकेशन कोड नं० Location Code No.	नगरीय इकाई/वार्ड का नाम तथा प्रगणक ब्लाक का नम्बर Name of Town/ ward/Urban/Block	कुल जनसंख्या Total Population	अनुसूचित जाति Scheduled Castes	अनुसूचित जनजाति Scheduled Tribes	लोकेशन कोड नं० Location Code No.	नगरीय इकाई/वार्ड का नाम तथा प्रगणक ब्लाक का नम्बर Name of Town/ ward/Urban/Block	कुल जनसंख्या Total Population	अनुसूचित जाति Scheduled Castes	अनुसूचित जनजाति Scheduled Tribes
1	2	3	4	5	1	2	3	4	5
	महायोग Grand Total	3,212	784	14	22/8/XII/5	डाँक बँगला वार्ड Dak Bangala Ward	280	9	...
22/8/XII/1	पंत स्टेट वार्ड Pant State Ward	261	21	...	22/8/XII/6	रैंज कार्यालय वार्ड Ranj Karyalay Ward	285	30	...
22/8/XII/2	हरिजन कालोनी वार्ड Harijan Caloney Ward	399	136	...	22/8/XII/7	दुगई वार्ड Dugai Ward	617	108	5
22/8/XII/3	थाना वार्ड Thana Ward	404	60	...	22/8/XII/8	हरिजन कालोनी रेहड Harijan Caloney Rehad	332	105	...
22/8/XII/4	बाजार वार्ड Bazar Ward	218	89	...	22/8/XII/9	हरतोली वार्ड Hartauli Ward	416	226	9

1—नैनीताल तहसील (नगरीय)

लोकेशन कोड नं० Location Code No.	नगर/वार्ड का नाम Name of Town/Ward	नगर/वार्ड आबाद का क्षेत्रफल (वर्ग कि.मी. में) Area of Town/ward (in Km2)	आवासीय मकानों की संख्या Occupied Residential houses	परिवारों की संख्या No. of Households	कुल जनसंख्या संस्थागत और बेघर जनसंख्या सहित Total Population (including institutional and Houseless population)			अनुसूचित जातियां Scheduled Castes		अनुसूचित जनजातियां Scheduled Tribes		साक्षर Literates	
					व्य० P	पु० M	स्त्री F	पु० M	स्त्री F	पु० M	स्त्री F	पु० M	स्त्री F
1	2	3	4	5	6	7	8	9	10	11	12	13	14
	भीमताल नगर क्षेत्र का योग 22/7/XVIII	**3.96**	**612**	**625**	**2,871**	**1,548**	**1,323**	**373**	**355**	**2**	**1**	**1,128**	**1,084**
1	जयखोला वार्ड	0.14	44	44	221	114	107	51	59	...	...	74	80
2	थपूरा वार्ड	0.32	60	62	271	155	116	28	24	...	...	105	97
3	जिद स्टेट वार्ड	0.80	82	82	352	209	143	43	34	...	...	169	109
4	नौकुचियां रोड़ वार्ड	0.22	55	57	267	137	130	77	71	...	...	109	103
5	डॉक बँगला वार्ड	0.38	80	84	394	201	193	23	24	...	...	151	171
6	मल्लीताल वार्ड	0.24	86	86	314	181	133	21	14	2	1	149	98
7	गोरखपुर वार्ड	0.35	80	85	425	216	209	17	17	...	...	172	179
8	भरतपुर वार्ड	1.27	88	88	410	219	191	27	27	...	...	141	163
9	जूनस स्टेट वार्ड	0.24	37	37	217	116	101	86	85	...	...	58	84

URBAN PRIMARY CENSUS ABSTRACT

NAINITAL TAHSIL (URBAN)—1

मुख्य काम करने वाले Main Workers															
कुल मुख्य काम करने वाले Total main workers (I to IX)		काश्तकार Cultivators (I)		खेतिहर मजदूर Agricultural Labourers (II)		पारिवारिक उद्योग उत्पादन, संसाधन सर्विसिंग व मरम्मत Household Industry, Manufacturing processing, Servicing and Repairs V (a)		अन्य काम करने वाले Other Workers III, IV, V (b), VI to IX		सीमांतिक काम करने वाले Marginal Workers		काम न करने वाले Non-workers		नगर/वार्ड का नाम Name of Town/Ward	लोकेशन कोड नं० Location Code No.
पु० M	स्त्री F	पु० M	स्त्री F	पु० M	स्त्री F	पु० M	स्त्री F	पु० M	स्त्री F	पु० M	स्त्री F	पु० M	स्त्री F		
15	16	17	18	19	20	21	22	23	24	25	26	27	28	2	1
727	121	116	30	4	4	24	3	583	84	3	95	818	1,107	Total of Bhimtal T. A.	22/8/XVIII
52	11	5	3	...	...	3	...	44	8	...	...	62	96	Jaykhola Ward	1
88	18	6	3	1	...	5	1	76	14	...	...	67	98	Thagura Ward	2
84	19	1	6	...	...	...	1	83	12	...	1	125	123	Jaid State Ward	3
65	7	26	1	2	...	1	...	36	6	1	54	71	69	Naikutiya Rood Ward	4
102	21	1	3	...	...	3	...	98	18	...	4	99	168	Dak Bangla Ward	5
95	13	8	5	1	...	7	...	79	8	...	15	86	105	Mallital Ward	6
74	15	20	7	...	4	...	...	54	4	1	10	141	184	Gorakhpur Ward	7
110	12	28	...	...	...	5	1	77	11	1	11	108	168	Bharatpur Ward	8
57	5	21	2	...	...	...	...	36	3	...	...	59	96	Juts State Ward	9

नगरीय प्राथमिक जनगणना सार

URBAN PRIMARY CENSUS ABSTRACT

परिशिष्ट — नगरीय इकाई का नाम—भीमताल नगरक्षेत्र

APPENDIX — Name of Urban Unit—BHIMTAL T A.

कुल जनसंख्या, अनुसूचित जाति तथा अनुसूचित जनजाति की जनसंख्या—नगरीय, (ब्लाकवार)

Total, Scheduled Castes/Scheduled Tribes Population—Urban, (Blockwise)

लोकेशन कोड नं० Location Code No.	नगरीय इकाई/वार्ड का नाम तथा प्रगणक ब्लाक का नम्बर Name of Town/ ward/Urabn Block	कुल जनसंख्या Total Population	अनुसूचित जाति Scheduled Castes	अनुसूचित जनजाति Scheduled Tribes	लोकेशन कोड नं० Location Code No.	नगरीय इकाई/वार्ड का नाम तथा प्रगणक ब्लाक का नम्बर Name of Town/ Ward/Urban Block	कुल जनसंख्या Total Population	अनुसूचित जाति Scheduled Castes	अनुसूचित जनजाति Scheduled Tribes
1	2	3	4	5	1	2	3	4	5
	महायोग Grand Total	2,871	728	3		डाँक बँगला वार्ड Dak Bangla Ward	394	47	...
	जयखोला वार्ड				22/8/XVIII/5				
22/8/XVIII/1	Jaykhola Ward	221	110	...		मल्लीताल वार्ड			
	थगूरा वार्ड				22/8/XVIII/6	Mallital Ward	314	35	3
22/8/XVIII/2	Thagura Ward	271	52	...		गोरखपुर वार्ड			
	जैद स्टेट वार्ड				22/8/XVIII/7	Gorkhpur Ward	425	34	...
22/8/XVIII/3	Jaid State Ward	352	77	...		भरतपुर वार्ड			
	नौकुचिया रोड वार्ड				22/8/XVIII/8	Bhartpur Ward	410	54	...
22/8/XVIII/4	Nakuchiya Road Ward	267	148	...		जूत्स स्टेट वार्ड			
					22/8/XVIII/9	Juts State Ward	217	171	...

SHEET NO. II

TAHSIL HALDWANI

DISTRICT NAINI TAL

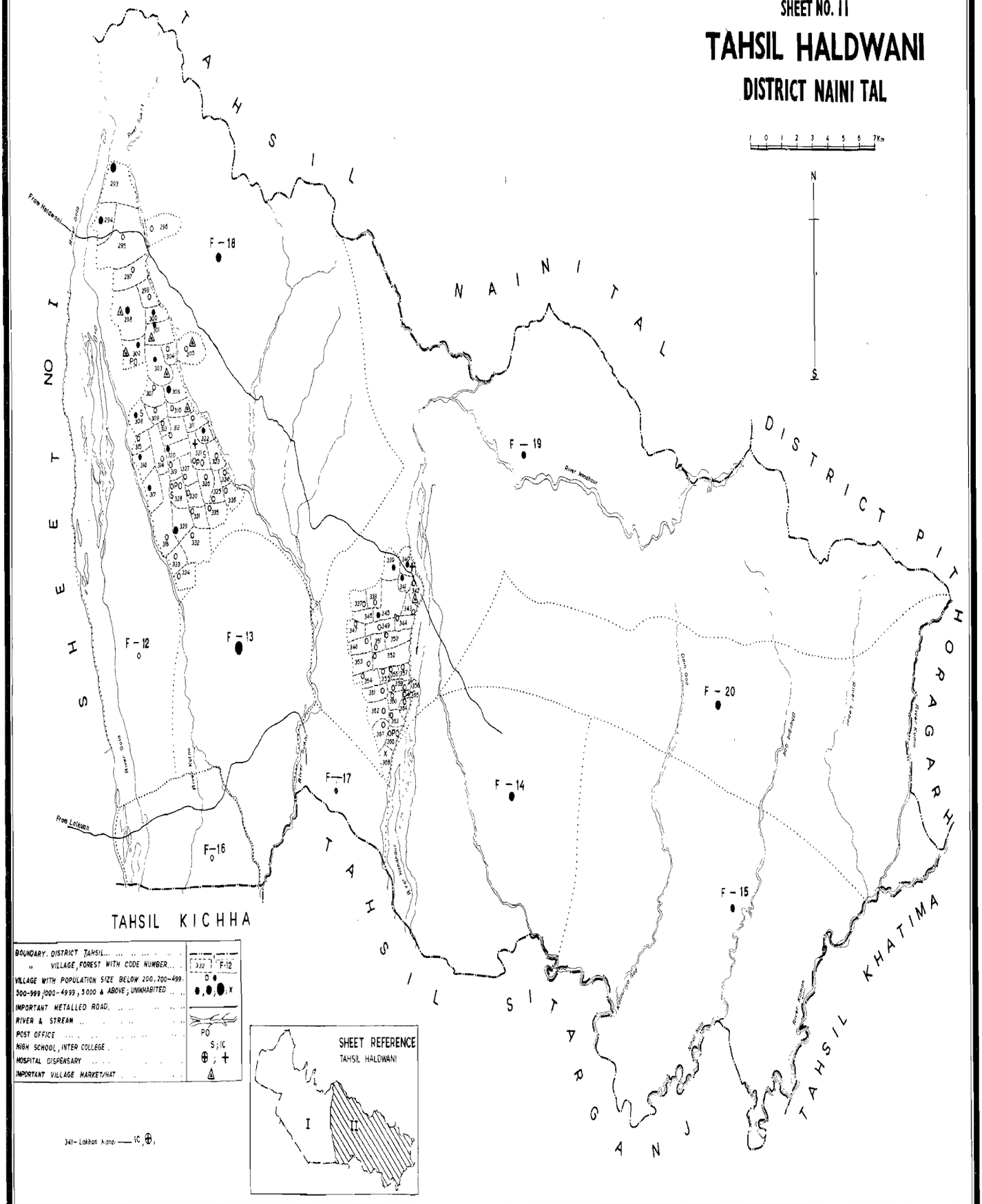
TAHSIL NAINITAL
TAHSIL SITARGANJ
TAHSIL KHATIMA
DISTRICT PITHORAGARH
TAHSIL KICHHA
F - 12
F - 13
F - 14
F - 15
F - 16
F - 17
F - 18
F - 19
F - 20
From Haldwani
From Lalkuan
River Gola
River Kalsa
River Nandhaur
Dara Gad
Kalsa Nadi
Kalsa Nadi
Kalsa Nadi
River Kalsa
River Kalsa
River Kalsa

2–हल्द्वानी तहसील
2–Haldwani Tahsil

ग्रामों की वर्णानुक्रम सूची

हल्द्वानी तहसील

क्रम संख्या	ग्राम का नाम	लोकेशन कोड नं०	क्रम संख्या	ग्राम का नाम	लोकेशन कोड नं०	क्रम संख्या	ग्राम का नाम	लोकेशन कोड नं०
1	2	3	1	2	3	1	2	3
1	अर्जुनपुर	245	36	किशनपुर घुडटोडा	224	71	गंगापुर	364
2	आनन्दपुर	227	37	किशनपुर डोलिया	11	72	गङ्गापुर	323
3	आनपुर नवाड	146	38	किशनपुर पोड़िघा	328	73	गङ्गापुर कबडाल	264
4	आनसिंह नवाड	142	39	किशनपुर रेकवाल	322	74	गङ्गारामपुर	265
5	आबेला खोला	54	40	किशनपुर सरकुलिया	256	75	घुनी नं० 1	154
6	इन्द्रपुर	271	41	कुरिया गांव	135	76	घुनी नं० 2	161
7	इन्द्रपुर	337	42	कुसुम खेड़ा	192	77	घूसाँपुर	36
8	ईसाईनगर नं 1	127	43	कोर्रा	186	78	घौटिया	53
9	ईसाईनगर नं0 2	143	44	कुँवरपुर	8	79	चन्द्रपुर	30
10	उदयपुर रेकवाल	330	45	कुँवरपुर	302	80	चिन्तपुर	102
11	उदयपुरी	26	46	खड़कपुर	112	81	चीनपुर	159
12	उदयपुरी कमोला	90	47	खडकपुर	258	82	चोर गलिया कुटिलिया	359
13	उदय लालपुर	204	48	खड़कपुर ईसाई	128	83	चोर गलिया ज्यूरां	358
14	उमेदपुर न० 1	352	49	खिमवा पिपल	59	84	चोर गलिया तल्ला आमखेडा	357
15	उमेदपुर न० 2	355	50	खुशालपुर	147	85	चौक पतलिया	65
16	कटान खनवाल	350	51	खेड़ा	293	86	चौरा जली	95
17	कटान नयागांव	345	52	खेमपुर	1	87	चौसंला	117
18	कनकपुर	29	53	खेमपुर	152	88	चांदनी चौक	94
19	कसानगंज	66	54	गजेपुर	304	89	चांदनी चौक गरवाल	229
20	कमलता गाजा गौर	178	55	गिन्ती गांव	64	90	चादनी चौक घुड़दौड़ा	225
21	जगलवा गाजानसिंह तल्ला	177	56	गुजरौडा	123	91	चांदनी चौक तिल्ला	233
22	कमलवा गाजानसिंह मल्ला	175	57	गुनीपुर जिवानन्द	149	92	चांदनी चौक बलूटिया	221
23	कमलुवा गाजा कवडाल	164	58	गुनीपुर भौना	150	93	चांदनी चौक भगीरथ	235
24	कमलुवा गाजा मेहता	171	59	गुलजारपुर	122	94	चादनी चौक सांगुडी	228
25	कमोला	84	60	गुलजारपुर बंकी	96	95	चादपुर	73
26	करनपुर	109	61	गुलजारपुर रामसिंह	99	96	छडावल नयाबाद	194
27	करायलपुर चतूरसिंह	213	62	गुसाईपुर	207	97	छडायल नायक	195
28	कल्यानपुर	70	63	गेबुआ	6	98	छडायल सुपाल	196
29	कल्यानपुर	319	64	गेबुआ खास	13	99	छोटी हल्द्वानी	91
30	कालादूंगी बन्दोबस्ती	93	65	गेबुआ कीचा	12	100	जगतपुर	308
31	कालूपुर पोखरिया	332	66	गोविन्दपुर	353	101	जग्दीपुर बंगर	280
32	कास नगर	82	67	गोविन्दपुर गरवाल	176	102	जयदेवपुर	202
33	किशन नगरी	295	68	गौजा जाली उत्तर	240	103	जयपुर	48
34	किशन नवाड	272	69	गौजा जाली दक्षिण	242	104	जयपुर	338
35	किशनपुर खोतलिया	9	70	गौजा जाली बिचली	241	105	जयपुर खामा	262

ग्रामों की वर्णानुक्रम सूची

हल्द्वानी तहसील

क्रम संख्या	ग्राम का नाम	लोकेशन कोड नं०	क्रम संख्या	ग्राम का नाम	लोकेशन कोड नं०	क्रम संख्या	ग्राम का नाम	लोकेशन कोड नं०
1	2	3	1	2	3	1	2	3
106	जयपुर पाडकी	129	141	देवल तल्ला पजाया	300	176	नौधा	69
107	जयपुर बीसा	255	142	देवल मल्ला	297	177	पचुवा खेड़ा	360
108	जलालिया गांजा	52	143	देवल मल्ला सिमला	299	178	पतालिया	360
109	जसपुर खौलिया	318	144	देवीपुर	104	179	पत्तापानी	19
110	जीतपुर निगलटिया	151	145	देवीरामपुर	71	180	पदमपुर डौलिया	3
111	जीतपुर नेगी	218	146	दौलतपुर	321	181	पमदपुर देवलिया	253
112	जीतपुर रैकवाल	324	147	दोलाबादपुर	362	182	पदमपुर निगलटिया	148
113	ज्वाला पोखरी	311	148	धनपुर	36	183	पदमपुर एडलिया	137
114	ज्वालासान उर्फ करायल	211	149	धनपुर	266	184	पदमपुर रैकुनी	326
115	झलुवा जाला बन्दोबस्ती	97	150	धनपुरी	220	185	पदमपुर सोड़िया	44
116	झालुवा जाला खाग	98	151	धमोला	83	186	पनियाली	157
117	झुठपुर उर्फ जीतपुर	331	152	धरमगढ़	365	187	परमपुर	47
118	डचोरीडागाँव	77	153	धरमपुर	363	188	परसुरामपुर	354
119	डूगरपुर	284	154	धर्मपुर	38	189	पाडलीपुर	259
120	तल्ला कपूर पानी	333	155	धापला	92	190	पानपुर	163
121	तल्ला पचोनिया	344	156	धाहमरदा	56	191	पान्डेगाँव	78
122	तुलारामपुर	270	157	धौला खेड़ा	237	192	पान्डे नेवाड़	205
123	तेजपुर नेगी	45	158	धौनियां	62	193	पवलगढ़	5
124	तेजपुर नेगी	263	159	नन्दपुर	2	194	पीपल पोखरा गजेसिंह	130
125	दमुवा ढूंगा खाम	188	160	नन्दपुर	155	195	पीपल चौहरा	74
126	दमुआ दुगा बन्दोबस्ती	187	161	नयागाँव चन्दनसिंह	87	196	पीपल पोखरा नं० 1	131
127	दुर्गापालपुर परमा	269	162	नयागाँव जुल्फिकार	88	197	पीरल पोखरा नं० 2	132
128	दुर्गापालपुर मोती	285	163	नयागाँव मेहरा	303	198	पुरुषोत्तमपुर	20
129	दुषेला बेरा	342	164	नयागाँव सम्भल	301	199	पूरनपुर	100
130	दुरका बंगर उमापति	279	165	नरपतपुर उर्फ संगतपुर	111	200	पूरनपुर	206
131	दुम्का बंगर बच्चा धरमा	291	166	नरीपुर	106	201	पूरनपुर कुमलिया	125
132	देवपुर कुरिया	136	167	नरीपुर लामा चौड़	139	202	पूरनपुर नैनवाल	168
133	देवपुर दानी	349	168	नरोत्तमपुर	31	203	प्रतापपुर	116
134	देवपुर देवका	166	169	नवाड़ खेड़ा	294	204	प्रेमपुर नवाड़	145
135	देवपुर पोखरिया	325	170	नवाड़ मौला हरकसिंह	141	205	प्रेमपुर लोसानी	210
136	देवपुर सनवाल	361	171	नवाड सैलानी	121	206	फत्तेपुर	120
137	देवल चौड़	101	172	नाथू जाला	61	207	फत्ता बंगर	246
138	देवल चौड़ खाम	212	173	नाथूनगर	68	208	फूल चौड़	219
139	देवल चौड़ बन्दोबस्ती	215	174	नाथूपुर चमवाल	281	209	बकुलिया	257
140	देवल तल्ला	298	175	नाथूपुर पाडली	126	210	बचतपुर	41

ग्रामों की वर्णानुक्रम सूची

हल्द्वानी तहसील

क्रम संख्या	ग्राम का नाम	लोकेशन कोड नं०	क्रम संख्या	ग्राम का नाम	लोकेशन कोड नं०	क्रम संख्या	ग्राम का नाम	लोकेशन कोड नं०
1	2	3	1	2	3	1	2	3
211	बच्चीनगर	43	246	भगवानपुर तल्ला	174	281	रतनपुर नेगी	314
212	बच्ची नवाड़	275	247	भगवानपुर दुर्गादत्त	250	282	रतनपुर बैल रड़ाव	24
213	बच्चीपुर	261	248	भगवानपुर बिचल	173	283	रनजीतपुर	76
214	बच्चीपुर धमौला	89	249	भरतपुर नं० 1	169	284	राधा बंगर गरवाल	273
215	बच्चीपुर परगई	351	250	भरतपुर नं० 2	170	285	रामणी आनसिंह	133
216	बजवालपुर	223	251	भवानीपुर	346	286	रामणी छोटी	134
217	बजुनिया हल्दू	80	252	भवानीपुर किसना	260	287	रामणी जसुवा	153
218	बजुनिया हल्दू	156	253	भवानीपुर गड़ियाल	15	288	रामदत्त	63
219	बन्दर ज्यूरा	33	254	भवानीपुर सलिया	14	289	रामपुर	113
220	बमेटा बंगर	290	255	भवानीपुर हरसिंह	267	290	रामपुर लामा चौड़	138
221	बमेटा बंगर खीमा	278	256	भवानीसिंह नेवाड़	268	291	रुड़की गंगारामपुर	67
222	बमोरी तल्ली खाम	193	257	भीमपुरी	86	292	रुपदेबपुर	42
223	बमोरी मल्ली	189	258	मझेड़ा	51	293	रुपपुर	103
224	बमौरी तल्ली बन्दोबस्ती	191	259	मदनपुर	7	294	रुपपुर	335
225	बरायल	10	260	मदनपुर	317	295	लखनपुर	312
226	बसन्तपुर	316	261	मदनपुर	348	296	लच्छमपुर	115
227	बसानो	118	262	मदन बैल	39	297	लच्छमपुर	306
228	बाचीनगर नं० 1	165	263	मनकन्दपुर	4	298	लच्छमपुर दानपुर	35
229	बाचीनगर नं० 2	162	264	मल्ला चोर गलिया	343	299	लाखन मन्डी	339
230	बामदेवपुर	85	265	मल्ला पचोनिया	340	300	लाखन मन्डी खोला बाजार	341
231	बासखेड़ा ईश्वरी दत्त	315	266	महादेवपुर	28	301	लामा चौड़ खास	140
232	बिओरामपुर	114	267	मानपुर उत्तर	199	302	लालपुर नायक	203
233	बिजयपुर	107	268	मानपुर पश्चिम	216	303	लोहरिया साल तल्ला	160
234	बिजयपुर	296	269	मानपुर पूर्व	217	304	लोहरिया साल मल्ला	158
235	बिजयपुर धमोला	49	270	माया रामपुर	72	305	शिवलाल जोशी	144
236	बिठौरिया नं० 1	190	271	मीठा आंवला	119	306	शिवलालपुर	34
237	बिठौरिया नं० 2	181	272	मुखानी	197	307	शिवलालपुर पान्डे	46
238	बिशनपुर	27	273	मुखानी खड़कू	367	308	सीतापुर	329
239	बेचानगर	50	274	मुखानी जोगा	368	309	सुन्दरपुर बेलवाल	313
240	बेड़ा पोखरा	222	275	मूसा नगर	81	310	सुन्दरपुर रैकवाल	320
241	बैल पोखरा	32	276	मोहनपुर बनवाल	18	311	सूफीभगवानपुर दुर्गादत्त	251
242	बैल पड़ाव	22	277	मोहनपुर मेहदा	16	312	सूरपुर	110
243	ब्यूरा	185	278	मोहनपुर रौतेला	17	313	सेमल चौड़	23
244	भगवतपुर रैकुनी	327	279	रतनपुर	105	314	सेलसिया	58
245	भगवानपुर जैसिंह	172	280	रतनपुर इसाई	124	315	सेला भावर तिलोकसिंह	307

ग्रामों की वर्णानुक्रम सूची

हल्द्वानी तहसील

क्रम संख्या	ग्राम का नाम	लोकेशन कोड नं०	क्रम संख्या	ग्राम का नाम	लोकेशन कोड नं०	क्रम संख्या	ग्राम का नाम	लोकेशन कोड नं०
1	2	3	1	2	3	1	2	3
316	मेना भावर मेहरसिंह	309	341	हरिपुर नायक	201	366	हिम्मतपुर मोताहल्टू	252
317	सोन गलनाबाद	60	342	हरिपुर पुरनानन्द	238	367	हेड़ा गाजा	243
318	सोन जाला नरसिंह	55	343	हरिपुर फुटकुवा	236	368	हंसरामपुर	37
319	हल्द्वानी तल्ली	239	344	हरिपुर बच्ची	276			
320	हल्टू चौड़दीना	286	345	हरिपुर भानदेब	277		वन क्षेत्र	
321	हल्टू चौड़ जग्गी	283	346	हरिपुर मदनसिंह	254	369	काला ठुंगी रेंज	F.4
322	हल्टू चौड़ जयराम	287	347	हरिपुर महतौलिया	356	370	किशनपुर रेंज	F.13
323	हल्टू चौड़ देवराम	292	348	हरिपुर मोतिया	230	371	गदगदिया रेंज	F.6
324	हल्टू चौड़ दौलिया	289	349	हरिपुर रतनसिह	231	372	गोला रेंज	F.12
325	हल्टू चौड़ परमा	288	350	हरिपुर रूपसिह	57	373	हखाना रेंज	F.14
326	हल्टू पोखरा धरमपाल	214	351	हरिपुर लच्छी	274	374	टाडा रेंज	F.10
327	हल्टु पोखरा नायक	208	352	हरिपुर लालमनी	232	375	डाडा रेंज	F.19
328	हरकपुर कुरिया	167	353	हरिपुर शिवदत्त	244	376	डेचारी रेंज	F.3
329	हरकिशनपुर	347	354	हरिपुर शील	182	377	नन्धौर रेंज	F.15
330	हरिगढ़ दलीपसिंह	184	355	हरिपुर सूखा	198	378	नार्थ जोला साल रेंज	F.18
331	हरिनगर	200	356	हरिसिहपुर लक्षमपुर	336	379	पीपल पड़ाव रेंज	F.7
332	हरिपुर	108	357	हाथी खाल	248	380	फतैपुर रेंज	F.8
333	हरिपुर कलिया जाल	79	358	हिम्मतपुर गेबुआ	21	381	बन्ना खेड़ा रेंज	F.2
334	हरिपुर कुंवरसिंह	226	359	हिम्मतपुर गोलापार	310	382	बरहनी रेंज	F.5
335	हरिपुर केशवदत्त	249	360	हिम्मतपुर चमराल	282	383	बौर रेंज	F.1
336	हरिपुर गंगू	183	361	हिम्मतपुर तल्ला	179	384	भाकरा रेंज	F.9
337	हरिपुर जमनसिंह	234	362	हिम्मतपुर नकायल	305	385	रन्साली रेंज	F.16
338	हरिपुर ठठोला	334	363	हिम्मतपुर बैल पड़ाव	25	386	साउथ जौला साल रेंज	F.17
339	हरिपुर तुलाराम	247	364	हिम्मतपुर बैजनाथ	209	387	हल्द्वानी रेंज	F.11
340	हरिपुर धमोला	40	365	हिम्मतपुर मल्ला	180			

ALPHABETICAL LIST OF VILLAGES

HALDWANI TAHSIL

Sl. No	Name of Village	Location Code No	Sl. No.	Name of Village	Location Code No.	Sl. No	Name of Village	Location Code No.
1	2	3	1	2	3	1	2	3
1	Anandpur	227	36	Bhagwanpur Jaisingh	172	71	Charayal Naik	195
2	Anpur Nawar	146	37	Bhagwanpur Rekuni	327	72	Chharayal Nayabad	194
3	Ans ngh Nawar	142	38	Bhagwanpur Talla	174	73	Chharayal Suyal	196
4	Arjunpur	245	39	Bharatpur No 1	169	74	Chhora Jali	95
5	Awala Khot	54	40	Bharatpur No 2	170	75	Chhoi Haldwani	91
6	Bachhinagar	43	41	Bhawan pur	346	76	Dachaurida gaon	77
7	Bachhinagar No 1	165	42	Bhawan pur Gariyal	15	77	Damua Dhunga Bandobasti	187
8	Bachhinagar No 2	162	43	Bhwan pur Harsingh	267	78	Damua Dhunga Kham	188
9	Bachhinawar	275	44	Bhawan pur Kishna	260	79	Daulabadpur	362
10	Bachhipur	261	45	Bhawanipur Saliya	14	80	Daulatpur	321
11	Bacchipur Dhamola	89	46	Bhawan singh Newar	268	81	Deopur Dani	349
12	Bacch pur Pargai	351	47	Bh mpuri	86	82	Deopur Deoka	165
13	Bachatpur	41	48	BijaiPur	107	83	Deopur Kuriya	136
14	Bai Parao	22	49	Bija pur	206	84	Deopur Pokhar ya	325
15	Bajaun ya Ha du	156	50	B ja pur Dhamola	49	85	Deopur Sanwal	361
16	Bajuniya Ha du	80	51	B orampur	114	86	Dev pur	104
17	Bajwalpur	223	52	B shanpur	27	87	Devi Rampur	71
18	Bakul a	257	53	B thori No. 1	190	88	Dewal Chor	101
19	Bamdeopur	85	54	Bithoriya No. 2	181	89	Dewal Chaur Bandobast	215
20	Bameta Bangar	290	55	Bhandan Chowk	94	90	Dewal Chaur Khan	212
21	Bameta Bangar Khema	278	56	Dhandan Chowk Balutiya	221	91	Dewala Malla	297
22	Bamor malli	189	57	Chandan Chowk Bhag rath	235	92	Dewalamalla S ml	296
23	Baomri Talli Bandobasti	191	58	Chandani Chowk G rwal	229	93	Dewala Talla	298
24	Baomri Talli Kham	193	59	Chandani Chowk Ghurdaura	225	94	Dewala Talla Pajaya	300
25	Bandar Jura	33	60	Chandani Chowk Sanguri	228	95	Dhahamrada	56
26	Bans Khera Iswari Datt	315	61	Chandni Chowk Talla	233	96	Dhamola	83
27	Barayal	10	62	Chandpur	73	97	Dhanpuri	266
28	Basani	118	63	Chandrapur	30	98	Dhanpuri	220
29	Basantpur	316	64	Chauns a	117	99	Dhanpur	36
30	Bachangir	50	65	Cheenpur	159	100	Dhapla	92
31	Bail pokhara	32	66	Ch n pur	102	101	Dharamgarh	365
32	Beora	185	67	Choral ya Jaura	358	102	Dharamgarh	38
33	Bera Pokhra	222	68	Chorgaoy a Kualiya	359	103	Dnarampur	363
34	Bhagwanpur B chla	173	69	Chorgaliya Talla Amkhera	357	104	Dhaura Khera	237
35	BhagvanPur Durgadatt	250	70	Chowk Prtaliya	65	105	Dhaunia	62

ALPHABETICAL LIST OF VILLAGES

HALDWANI TAHSIL

Sl. No.	Name of Village	Location Code No.	Sl. No.	Name of Village	Location Code No.	Sl. No	Name of Village	Location Code No.
1	2	3	1	2	3	1	2	3
106	Dumka BangarBachi dharana	291	141	Haldu Chaur Dolia	289	176	Haripur Tularam	247
107	Dumka Bangar umapaitt	279	142	Haldu Chaur Jagi	283	177	HarsinghpururfLachampur	336
108	Durgapalpur Moti	285	143	Haldu Chaur Jiaram	287	178	Hathi Khal	248
109	Durga Palpur Parma	269	144	Haldu Chaur param	288	179	Hera Ganja	243
110	Dungarpur	284	145	Haldu Pokhar Dharamwal	214	180	Himmatpur Bailparao	25
111	Dubela Bera	342	146	Haldu PokhraNayak	208	181	Himmatpur Baijnath	209
112	Fatehpur	120	147	Halduwani Talla	239	182	Himmatpur Chamawal	282
113	Fatta Bangar	246	148	Hansrampur	37	183	Himmatpur Gabuwa	21
114	Gajajpur	152	149	Harakpur Kuria	167	184	Himmatpur Golapur	310
115	Gangapur	364	150	Harigarh Dalipsingh	184	185	Himmatpur Malla	180
116	Gangapur	323	151	Harikishanpur	347	186	Himmatpur Mothaldu	252
117	Gangapur Kabdal	264	152	Harinagar	200	187	Himmatpur Nakayal	305
118	Ganga Rampur	265	153	Haripur	108	188	Himmatpur Talla	179
119	Gauja Jalibichli	241	154	Haripur Bacchi	276	189	Inderpur	337
120	Gaujajali Dakhin	240	155	Haripur Bhandeo	277	190	Indrapur	271
121	Gaujajali Uttar	242	156	Haripur Dhamola	40	191	Isainagar No. 1	127
122	Gebuwa	6	157	Haripur Gangu	183	192	Isainagar No. 2	143
123	Gebuwa Fich	12	158	Haripur Jaman Singh	234	193	Jagatpur	308
124	Gebuwa Khas	13	159	Haripur Kaliyajala	79	194	Jag. Bangar	280
125	Ghotiya	53	160	Haripur Reshodatt	249	195	Jaideopur	202
126	Ghunsapur	366	161	Haripur Kunwarsingh	226	196	Jaipur	48
127	Ghuni No. 1	154	162	Haripur Lachhi	274	197	Jaipur	338
128	Ghuni No. 2	161	163	Haripur Lalmani	232	198	Jaipur Bisa	255
129	Gantigaon	64	164	Haripur Madansingh	254	199	Jaipur Khama	262
130	Govindpur Garwal	176	165	Haripur Mahtoliya	356	200	Jaipur Padli	129
131	Gouindpur	353	166	Haripur Motiya	230	201	Jalaliya Ganja	52
132	Gujraura	123	167	Haripur Nayak	201	202	Jaspur Khaulia	318
133	Gulsalpur	122	168	Haripur Phutrua	236	203	Jaulasal urf Karayal	211
134	Guljarpur Banki	96	169	Haripur Nanad	238	204	Jwala Pokhri	311
135	Guljarpur Ramsingh	99	170	Haripur Ratan Singh	231	205	Jhluwa Jala Bandobasti	97
136	Gunipur Bhajna	150	171	Haripur Rupsingh	57	206	Jhluwa Jala Kham	98
137	Gun pur Jiwanand	149	172	Haripur Sheel	182	207	Jhutpur urf Jitpur	151
138	Gusaipur	207	173	Haripur Sheodatt	244	208	Jitpur Negi	218
139	Halduchaur Deoram	292	174	Haripur Sukha	198	209	Jitpur Nigalatiya	331
140	Halduchur Gna	286	175	Haripur Thathola	334	210	Jitpur Rekwal	324

ALPHABETICAL LIST OF VILLAGES

HALDWANI TAHSIL

Sl. No.	Name of Village	Location Code No.	Sl. No.	Name of Village	Location Code No	Sl. No.	Name of Village	Location Code No.
1	2	3	1	2	3	1	2	3
211	Kald Dhungi Bandobasti	93	246	Kunwarpur	302	281	Nandpur	2
212	Kalupur Pokharia	332	247	Kuragaon	136	282	Naripur	106
213	Kalyanpur	70	248	Kusum Khera	192	283	Naripur Lama Chaur	130
214	Kalyanpur	319	249	Lachhampur	116	284	Narottampur	31
215	Kamaluwa Ganjakasdal	164	250	Lachhampur	306	285	Narpatpur urf Sagatpur	111
216	Kamaluwa Ganga Mehta	171	251	Lachhampur	35	286	Nathu Jala	61
217	Kamalwa Gajagaur	178	252	Lakhan Mandi	339	287	Nathunagar	68
218	Kamalwa GajaNarsinghmalla	175	253	Lakhan Mandi Khoulabajar	341	288	Nathupur Chamawal	281
219	Kamalwa Ganja Naksinghtalla	177	254	Lakhanpur	312	289	Nathupur Padii	126
220	Kamola	84	255	Lalpur Naik	203	290	Nauda	69
221	Kanakpur	29	256	Lama Chaur Khas	140	291	Nawar Khera	294
222	Kaptanganj	66	257	Lohaia Sal Malla	158	292	Nawar Maula Haraks'ngh	141
223	Karanpur	109	258	Loharisal Talla	160	293	Nayagaon Chandans'ngh	87
224	Karayal Chatursingh	213	259	Madanpur	7	294	Nayagaon Julphikhar	88
225	Kash Bangar	82	260	Madanpur	317	295	Nayagan Mehra	303
226	Ka an Khanwal	350	261	Madanpur	348	296	Nayagaon Sambhal	301
227	Ka'an Nayagaon	345	262	Madan Vail	39	297	Newar Sailani	121
228	Kharakpur	258	263	Mahadeopur	28	298	Pachuwa Khera	360
229	Kharakpur	112	264	Majhera	51	299	Padampur Dolia	3
230	Kharakpur Ispi	125	265	Malla Chorgaia	343	300	Padampur Dewaliya	253
231	Khempur	293	266	Malla Pachoniva	340	301	Padampur Nigalitiya	148
232	Khempur	1	267	Mankandpur	4	302	Padampur Padaliya	137
233	Khepur	152	268	Manpur Pasch'm	216	303	Padampur Rekuni	326
234	Kh'mwa Pipal	59	269	Manpur Purab	217	304	Padampur Soria	44
235	Khushalpur	147	270	Manpur Uttar	199	305	Padlipur	259
236	Kishan Nagri	295	271	Maya Rampur	72	306	Pandeygaon	78
237	Kishan Nawar	272	272	Mee'h Anwala	119	307	Pdudeyniawar	205
238	K'shanpur Dholia	11	273	Mohanpur Bajwal	18	308	Paniyali	157
239	K snanpur Ghvrdeors	224	274	Mohanpur Mehra	16	309	Panpur	163
240	Kishanpur Khotalia	9	275	Mohanpur Rau ela	17	310	Parampur	47
241	Kishanpur Poriya	328	276	Mukhani	197	311	Paras Rampur	354
242	K'shanpur Rekwal	322	277	Mukhani Joga	368	312	Partappur	116
243	Kishanpur Sarkulia	256	278	Mukhani Kharku	367	313	Pataliya	75
244	Kotra	186	279	Musanagar	81	314	Pattapani	19
245	Kunwarpur	8	280	Nandpur	155	315	Phul Chaur	219

ALPHABETICAL LIST OF VILLAGES

HALDWANI TAHSIL

Sl. No.	Name of Village	Location Code No.	Sl. No.	Name of Village	Location Code No.	Sl No.	Name of Village	Location Code No.
1	2	3	1	2	3	1	2	3
316	Pipal Chaura	74	341	Rupdeapur	42	366	Umedpur No. 1	352
317	P pal Pokhra Gajasingh	130	342	Ruppur	335	367	Umedpur No. 2	355
318	Pipal Pokhra No- 1	131	343	Ruppur	103	368	Udaipur Rekwal	330
319	Pipal Pokhra No. 2	132	344	SonGalanabad	60			
320	Powalgarh	5	345	Sonjalanasingh	55		**FOREST RAHGE**	
321	Prempur Losani	210	346	Sela BhawarMehrasingh	309			
322	Prempur Nawar	145	347	Sela Bhawar Tiloksingh	307	369	Banna Khera Range	F.2
323	Puranpur	206	348	Salsiya	58	370	Barahni Range	F.5
324	Puranpur	100	349	Semal Chaur	23	371	Baur Range	F.1
325	Puranpur Kumalia	125	350	Sheolalpur	34	372	Bhakra Range	F.9
326	Puranpur Nanwa	168	351	Sheolalpur Joshi	144	373	Chhak Hata Range	F.14
327	Purshottampur	20	352	Sheolalpur Pandey	46	374	Danda Range	F.19
328	Radha Bangar Garwal	273	353	Sitapur	329	375	Dechari Range	F.3
329	Ramdatt	63	354	Sufi Bhagwanpur Durgadatt	251	376	Fatepur Range	F.8
330	Rampur	113	355	Sundarpur Belwal	313	377	Gadgadia Range	F.6
331	Rampur Lama Chaur	138	356	Sundarpur Rekwal	320	378	Gola Range	F.12
332	Ramri Ansingh	133	357	Surpur	110	379	Haldwani Range	F.11
333	Ramri Chhoti	134	358	Talla Pachonip	244	380	Kalathungi Range	F.4
334	Ramri Jaswa	153	359	Talla Kapur Pani	333	381	Kishanpur Range	F.13
335	Ranjitpur	76	360	Tajpur Negi	45	382	Nandohaur Range	F.15
336	Ratanpur	105	361	Tejpur Negi	263	383	North Joulasal Ranga	F.18
337	Ratanpur Bailparao	24	362	Tula Rampur	270	384	Pipal Parao Range	F.7
338	Ratanpur Isai	124	363	Udailalpur	204	385	Ransali Range	F.16
339	Ratanpur Nagi	314	364	Udaipuri	26	386	South Joulasal Range	F.17
340	Rurkee Ganga Rampur	67	365	Udaipuri Kamola	90	387	Tada Range	F.10

2—हल्द्वानी तहसील (ग्रामीण)

लोकेशन कोड नं० Location Code No.	ग्राम का नाम Name of Village	ग्राम का क्षेत्रफल (हेक्टेयर में) Area of Village (In hectare)	आबाद आवासीय मकानों की संख्या Occupied Residential Houses	परिवारों की संख्या No of Households	कुल जनसंख्या संस्थागत और बेघर जनसंख्या सहित Total Population (Including Institutional and Houseless population)			अनुसूचित जातियाँ Scheduled Castes		अनुसूचित जनजातियाँ Scheduled Tribes		साक्षर Literates	
					व्य० P	पु० M	स्त्री F	पु० M	स्त्री F	पु० M	स्त्री F	पु० M	स्त्री F
1	2	3	4	5	6	7	8	9	10	11	12	13	14
	तहसील हल्द्वानी का योग	**24,247.23**	**20,247**	**20,763**	**115,984**	**64,112**	**51,872**	**12,888**	**9,932**	**312**	**180**	**32,706**	**22,503**
	विकास खण्ड रामनगरका योग	**5,519.31**	**3,230**	**3,474**	**19,980**	**10,592**	**9,388**	**1,803**	**1,419**	...	...	**6,103**	**3,701**
	न्याय पंचायत बेलपड़ाव का योग	**3,046 59**	**1,610**	**1,692**	**10,236**	**5,560**	**4,676**	**965**	**726**	...	...	**2,767**	**1,651**
1	खेमपुर	47.75	31	31	215	112	103	10	8	...	...	54	29
2	नन्दपुर	23 47	9	9	57	30	27	1	1	...	...	16	10
3	पदमपुर डौलिया	24 28	15	15	93	45	48	16	16	...	...	28	13
4	मनकन्डपुर	99 15	100	108	555	281	274	47	36	...	...	191	95
5	पौवलग	125 46	100	105	05	329	276	85	58	...	...	206	116
6	गेबुआ	18.21	18	19	83	45	38	20	18	...	...	20	11
7	मदनपुर	31 97	20	20	141	64	77	1	1	...	...	37	35
8	कुँवरपुर	48.16	20	20	119	63	56	17	14	...	...	22	15
9	किशनपुर खोतलिया	30.35	20	24	149	83	66	11	9	...	...	42	30
10	बरायल	41.68	6	6	43	29	14	4	...	...	...	10	5
11	किशनपुर डोलिया	35.21	21	27	165	87	78	17	10	...	...	41	19
12	गेबुआ कीवा	47 75	15	15	83	40	43	...	...	...	...	28	21
13	गेबुआ खास	222.99	120	128	748	391	357	70	50	...	...	206	162
14	भवानीपुर सलिया	55.04	31	31	183	99	84	6	6	...	...	46	21
15	भवानीपुर गड़ियाल	33.99	2	2	12	7	5	...	...	...	...	2	1
16	मोहनपुर मेहरा	16.19	6	6	32	15	17	...	...	...	...	8	5
17	मोहनपुर रौतेला	32.38	15	15	92	46	46	2	2	...	...	17	14
18	मोहनपुर बजवाल	37 23	1	1	117	65	52	11	8	...	...	38	21
19	पत्तापानी	94 30	70	72	395	199	196	38	22	...	...	125	98
20	पुरुषोतमपुर	17.40	8	8	64	40	24	10	1	...	...	23	15

RURAL PRIMARY CENSUS ABSTRACT

HALDWANI TAHSIL (RURAL)— 2

मुख्य काम करने वाले Main Workers															
कुल मुख्य काम करने वाले Total main workers (I to IX)		काश्तकार Cultivators (I)		खेतिहर मजदूर Agricultural Labourers (II)		पारिवारिक उद्योग उत्पादन, संसाधन सर्विसिंग व मरम्मत Household Industry, manufacturing processing, servicing and repairs V (a)		अन्य काम करने वाले Other workers III, IV, V (b), VI, to IX		सीमांतिक काम करने वाले Marginal Workers		काम न करने वाले Non-Workers		ग्राम का नाम Name of Village	लोकेशन कोड नं० Location Code No.
पु० M	स्त्री F	पु० M	स्त्री F	पु० M	स्त्री F	पु० M	स्त्री F	पु० M	स्त्री F	पु० M	स्त्री F	पु० M	स्त्री F		
15	16	17	18	19	20	21	22	23	24	25	26	27	28	2	1
34,823	9,878	16,357	6,760	6,225	1,993	717	91	11,514	1,034	454	2,852	28,835	39,142	**Total of Haldwani Tahsil**	
5,166	1,695	3,220	1,299	823	228	115	19	1,008	59	74	1,019	5,352	6,764	**Total of Ramnagar Block**	
2,846	810	1,654	610	647	154	69	18	466	28	53	454	2,661	3,412	**Total of Bailparao Nyay Panchayat**	
55	1	33	1	18	...	1	...	4	...	...	23	56	79	Khempur	1
16	1	8	...	5	...	...	...	3	1	...	6	14	20	Nandpur	2
18	...	12	...	5	...	...	...	1	...	...	23	27	25	Padampur Daulia	3
146	7	94	4	9	2	11	...	32	1	...	123	135	144	Mankandpur	4
153	1	114	1	5	...	5	...	29	...	...	4	176	271	Pawalgarh	5
33	...	16	...	13	...	1	...	3	...	...	10	12	28	Gabhua	6
29	...	29	...	...	...	...	...	...	...	...	37	35	40	Madanpur	7
29	1	24	1	4	...	...	...	1	...	...	7	34	48	Kunwarpur	8
33	2	28	2	4	...	...	..	1	...	3	36	47	28	Kishanpur Khotaliya	9
15	1	15	1	...	...	...	...	...	...	...	1	14	12	Barayal	10
44	1	24	1	15	...	2	...	3	...	...	16	43	61	Kishanpur Dholia	11
19	11	18	11	1	...	...	...	...	...	...	1	21	31	Gebuwa Ficha	12
215	162	138	144	48	14	8	3	21	1	...	...	176	195	Gebuwa khas	13
48	...	23	...	16	...	1	...	8	...	...	...	51	84	Bhawanipur salia	14
3	...	2	...	1	...	...	...	...	...	...	...	4	5	Bhawanipur Gariyal	15
9	2	5	...	3	...	...	2	1	...	...	...	6	15	Mohanpur Mehra	16
25	3	8	...	9	3	...	...	8	...	...	...	21	43	Mohanpur Rautela	17
31	1	14	...	4	1	1	...	12	...	...	...	34	51	Mohanpur Bajwal	18
112	80	56	53	41	23	3	...	12	4	5	...	82	116	Pattapani	19
21	11	9	10	1	1	...	...	12	...	...	...	18	13	Pursottampur	20

ग्रामीण प्राथमिक जनगणना सार

2—हल्द्वानी तहसील (ग्रामीण)

1	2	3	4	5	6	7	8	9	10	11	12	13	14
21	हिम्मतपुर गेवुआ	44.92	20	27	147	74	73	3	3	...	...	33	22
22	बैल पड़ाव	232.30	237	247	1,328	785	543	171	137	...	...	356	276
23	सेमल चौड़	124.65	39	39	253	139	114	47	32	...	...	77	33
24	रतनपुर बैल पड़ाव	114.93	50	56	333	176	157	31	25	...	...	98	49
25	हिम्मतपुर बैल पड़ाव	57.47	21	21	142	81	61	...	...	...	...	46	17
26	उदयपुरी	90.65	37	37	230	127	103	1	3	...	...	39	13
27	बिशनपुर	89.84	15	15	124	61	63	8	9	...	...	15	6
28	महादेवपुर	44.92	13	17	120	64	56	2	4	...	...	21	17
29	कनकपुर	36.42	30	32	224	118	106	2	1	...	...	52	18
30	चन्द्रपुर	36.83	22	22	206	112	94	...	...	...	...	53	17
31	नरोत्तमपुर	40.07	12	12	84	44	40	...	...	...	...	10	5
32	बैल पोखरा	231.89	102	112	806	435	371	70	60	...	...	200	136
33	बन्दर ज्यूरा	172.00	130	132	792	432	360	122	91	...	...	225	137
34	शिवलालपुर	46.95	31	31	152	86	66	35	25	..	..	47	15
35	लच्छमपुर दानपुर	24.69	13	13	83	47	36	31	23	...	...	28	6
36	दानपुर	44.95	37	37	216	120	96	29	30	...	...	69	23
37	हंसारामपुर	44.52	15	15	87	43	44	7	6	...	...	16	8
38	धरमपुर	24.69	6	6	37	22	15	...	...	...	...	7	3
39	मदन बैल	64.75	23	23	118	59	59	15	12	...	...	34	16
40	हरिपुर धमौला	28.73	9	9	63	39	24	2	...	...	...	19	5
41	बचतपुर	19.02	2	2	13	7	6	...	...	...	...	3	1
42	रुपदेवपुर	34.80	16	16	85	52	33	...	...	...	...	15	8
43	बच्चीनगर	14.16	7	7	50	31	19	...	...	...	...	11	1
44	पदमपुर सोड़िया	46.54	9	9	56	33	23	...	...	...	...	10	3
45	तेजपुर नेगी	17.40	8	8	55	30	25	6	1	...	...	12	5
46	शिवलालपुर पाण्डे	19.43				गैर आबाद							
47	परमपुर	33.59	7	7	60	37	23	6	...	...	...	21	13
48	जयपुर	37.64	1	1	13	10	3	...	...	...	...	3	3
49	बिजयपुर धमौला	90.65	30	35	263	150	113	9	2	...	...	64	40
50	बेचानगर	26.31	5	5	23	10	13	2	2	...	...	5	7
51	मझेड़	27.92	19	19	122	66	56	...	...	...	...	18	11
	न्याय पंचायत कोटाबाग का योग	**2,472.72**	**1,620**	**1,782**	**9,744**	**5,032**	**4,712**	**838**	**693**	**...**	**...**	**3,336**	**2,050**
52	जलालिया गाँजा	29.14	21	21	141	71	70	...	...	...	...	53	26
53	घौटिया	6.88	5	5	17	11	6	...	...	...	...	7	2
54	आवेला खोत	284.50	311	333	1,516	820	696	139	88	...	...	566	391

RURAL PRIMARY CENSUS ABSTRACT

HALDWANI TAHSIL (RURAL)—2

15	16	17	18	19	20	21	22	23	24	25	26	27	28	2	1
34	24	16	14	12	9	6	1	...	...	...	...	40	49	Himmatpur Gabuwa	21
464	41	117	7	109	22	13	5	225	7	...	3	321	499	Bail Parao	22
65	44	58	12	4	12	...	7	3	13	...	...	74	70	Semal Chaur	23
93	75	44	70	42	5	...	...	7	...	...	...	83	82	Ratanpur Bail parao	24
34	22	30	22	...	...	...	...	4	...	...	...	47	39	Himmatpur Bail parao	25
68	40	60	35	7	5	...	...	1	...	...	...	59	63	Udaypuri	26
29	21	27	21	...	...	...	...	2	...	...	...	32	42	Bhisanpur	27
33	18	26	18	...	...	...	...	7	...	...	...	31	38	Kahadeopur	28
52	45	44	40	4	5	...	...	4	...	...	...	66	61	Kanakpur	29
47	5	44	4	2	1	...	...	1	...	2	27	63	62	Chandrapur	30
22	9	12	...	10	9	...	...	...	...	...	...	22	31	Narottampur	31
171	4	124	3	20	...	1	...	26	1	36	53	228	314	Bail pokhara	32
237	156	121	127	93	29	...	...	23	...	...	...	195	204	Bandar Jura	33
40	...	35	...	4	...	...	...	1	...	...	11	46	55	Shivlalpur	34
23	2	14	...	8	2	...	...	1	...	...	...	24	34	Lachhampur	35
64	2	34	...	15	2	14	...	1	...	7	37	49	57	Dhanpur	36
28	...	18	...	10	...	...	...	...	...	...	10	15	34	Hansrampur	37
10	...	8	...	1	...	...	...	1	...	...	...	12	15	Dharampur	38
33	...	20	...	12	...	...	...	1	...	...	18	26	41	Madan Bail	39
16	...	12	...	4	...	...	...	...	...	...	6	23	18	Haripur Dhamola	40
4	...	3	...	1	...	...	...	...	...	...	...	3	6	Bachatpur	41
26	...	18	...	7	...	...	...	1	...	...	1	26	32	Rupdeopur	42
19	3	16	...	3	3	...	...	...	...	...	...	12	16	Bachhinagar	43
17	...	13	...	3	...	1	...	...	...	...	1	16	22	Padampur Soria	44
10	11	5	8	3	3	...	...	2	...	...	...	20	14	Tajpur Negi	45
						Uninhabited								Shivlalpur Pandey	46
24	...	8	...	16	...	...	...	...	...	...	...	13	23	Parmpur	47
7	...	1	...	6	...	...	...	...	...	...	...	3	3	Jaipur	48
84	3	32	...	47	3	1	...	4	...	...	...	66	110	Bijaypur Dhamola	49
5	...	3	...	2	...	...	...	...	...	...	...	5	13	Bachnagar	50
31	...	31	...	...	...	...	...	...	...	...	...	35	56	Majhera	51
2,320	795	1,556	689	176	74	46	1	542	31	21	565	2,691	3,352	**Total of Kotabagh Nyay Panchayat**	
35	1	29	...	...	...	...	...	6	1	...	27	36	42	Jalaliya Ganja	52
8	...	8	...	...	...	...	...	...	...	...	4	3	2	Ghotiya	53
281	19	159	2	21	2	2	...	199	15	3	149	436	528	Awala Khot	54

2—हल्द्वानी तहसील (ग्रामीण)

1	2	3	4	5	6	7	8	9	10	11	12	13	14
55	सोन जल नर सिंह	7 08	30	34	194	96	98	1	6	...	...	61	21
56	धाहमरदा	16.59	35	37	181	95	86	9	4	...	...	68	48
57	हरिपुर रूपसिंह	20.24	5	5	39	20	19	...	...	...	...	17	8
58	सेलसिया	59.09	24	26	154	71	83	24	29	...	...	50	21
59	खिमवा पिपल	27.92	30	33	167	83	84	31	29	...	...	62	30
60	सोन गलनाबाद	26.31	20	24	145	74	71	...	...	...	...	52	26
61	नाथूजाला	63.13	54	71	378	196	182	26	25	...	...	96	26
62	धौनिया	84.99	70	79	394	202	192	11	9	...	...	137	81
63	रामदत्त	25.09	20	24	133	75	58	...	...	...	...	53	39
64	गिनतीगाँव	134 36	140	149	725	368	357	129	100	...	...	249	192
65	चौक पतलिया	17.00	12	12	66	31	35	4	4	...	...	21	13
66	कप्तानगंज	44.11	24	25	174	99	75	...	...	...	...	69	30
67	रूढ़की गंगारामपुर	16.19	14	14	52	29	23	7	4	...	...	16	6
68	नाथूनगर	34.40	26	26	168	80	88	...	...	...	...	59	45
69	नौधा	185.76	54	92	543	269	274	100	83	...	...	181	151
70	कल्यानपुर	62.73	28	28	188	95	93	...	...	...	...	63	32
71	देवीरामपुर	120.60	60	68	346	167	179	7	6	...	...	104	43
72	माया रामपुर	75.27	43	43	254	133	121	34	33	...	...	75	21
73	चाँदपुर	78.11	60	64	333	169	164	56	45	...	...	99	37
74	पीपल चौरा	54.63	18	18	131	68	63	...	...	...	...	41	24
75	पतालिया	437.89	256	276	1,588	848	740	193	171	...	...	585	340
76	रंजीतपुर	14.57	13	13	88	40	43	4	3	...	...	26	23
77	डचोरीडागाँव	30.76	14	14	106	52	54	...	...	...	...	31	14
78	पाण्डेगाँव	32.38	30	31	179	88	91	...	...	...	...	52	20
79	हरिपुर कलियाजाल	42.49	18	18	106	52	54	39	33	...	...	19	9
80	बजूनिया हल्दू	271.55	140	147	912	457	455	23	21	...	...	307	270
81	मूंसानगर	92.27	40	47	294	157	137	...	...	...	...	110	55
82	कौंसनगर	7 69	5	5	32	16	16	...	...	...	...	7	6
विकास खण्ड हल्द्वानी का योग		**18,727.92**	**12,241**	**12,513**	**74,445**	**39,.94**	**34,651**	**7,013**	**5,910**	**56**	**51**	**22,776**	**17,989**
न्याय पंचायत कालाढुंगी का योग		**3,469.91**	**1,761**	**1,858**	**11,438**	**6,280**	**5,158**	**1,404**	**1,145**	...	...	**3,475**	**2,152**
83	धमौला	270 74	188	198	1,410	897	513	191	156	...	...	540	346
84	कमौल	373.54	200	220	1,432	758	674	153	126	...	...	409	344
85	बामदेवपुर	25 09	9	9	47	23	24	...	...	...	...	8	7
86	भीमपुरी	30 35	24	24	163	74	89	63	56	...	...	44	33

RURAL PRIMARY CENSUS ABSTRACT

HALDWANI TAHSIL (RURAL) – 2

15	16	17	18	19	20	21	22	23	24	25	26	27	28	3	1
51	1	51	...	...	...	...	...	...	1	...	41	45	56	Son Jalana Singh	55
45	6	18	3	2	1	6	...	19	2	5	25	45	55	Dhamarda	56
7	2	6	2	...	...	...	...	1	...	...	5	13	12	Haripur Rupsingh	57
33	...	31	...	...	...	...	...	2	...	2	37	36	46	Salsiya	58
44	3	37	1	2	2	...	...	5	...	...	34	39	47	Khimwa Pipal	59
34	21	31	21	1	...	...	...	2	...	...	...	40	50	Son Galanabad	60
85	87	70	79	10	8	2	...	3	...	...	...	111	95	Nathujala	61
87	64	60	59	15	3	...	...	12	2	...	...	115	128	Dhauniya	62
21	9	12	6	1	..	...	...	8	3	...	21	54	28	Ramdatt	63
178	32	81	13	38	18	17	1	42	...	...	...	190	325	Gintigaon	64
14	...	8	...	1	...	...	...	5	...	...	11	17	24	Chok Patalita	65
47	...	36	...	3	...	...	...	8	...	1	29	51	46	Kaptanganj	66
15	...	9	...	1	...	...	...	5	...	...	11	14	12	Rurki Ganga Rampur	67
36	...	26	...	4	...	...	...	6	...	1	34	43	54	Nathunagar	68
114	51	70	28	33	23	...	...	11	...	...	...	155	223	Nauda	69
49	26	45	26	...	...	...	...	4	...	...	...	46	67	Kalyanpur	70
62	45	47	48	2	2	...	...	13	...	...	...	105	134	Devi Rampur	71
56	31	43	31	...	...	4	...	9	...	...	...	77	90	Maya Rampur	72
72	30	55	24	8	1	...	...	9	...	2	...	95	134	Chandpur	73
24	27	22	25	...	1	...	...	2	1	...	...	44	36	Pipal Chaura	74
436	235	264	220	22	9	11	...	139	6	2	80	410	425	Pataliya	75
12	1	9	1	...	...	...	...	3	...	5	13	23	34	Ranjitpur	76
25	21	22	21	1	...	1	...	1	...	...	...	27	33	Dachoridagaon	77
40	47	38	47	...	...	2	...	...	...	...	1	48	43	Pandeygaon	78
31	21	27	20	3	1	...	...	1	...	...	...	21	33	Haripur Kaliyajala	79
215	14	182	11	7	3	...	...	26	...	...	...	242	441	Bajuniya Haldu	80
58	1	55	1	1	...	1	...	1	...	...	38	99	98	Musanagar	81
5	...	5	...	...	...	...	...	...	...	...	5	11	11	Kashangar	82
19,315	**5,822**	**9,829**	**4,092**	**4,173**	**1,370**	**571**	**72**	**5,232**	**288**	**363**	**1,454**	**19,626**	**27,375**	**Total of Haldwani Block**	
3,180	**449**	**1,904**	**336**	**700**	**80**	**51**	**4**	**525**	**29**	**42**	**137**	**3,058**	**4,572**	**Total of Kaladungi Nyay Panchayat**	
571	9	132	2	141	...	12	1	286	6	5	3	321	501	Dhamola	83
372	17	206	4	95	11	1	...	70	2	...	2	386	655	Kamola	84
13	...	9	...	4	...	...	...	...	...	...	...	10	24	Bamdeopur	85
37	...	30	...	6	...	...	...	1	...	...	...	37	89	Bhimpuri	86

2—हल्द्वानी तहसील (ग्रामीण)

1	2	3	4	5	6	7	8	9	10	11	12	13	14
87	नयागांव चन्दनसिंह	132.34	52	53	328	180	148	31	29	...	...	51	28
88	नयागांव जुल्फीकार	106.03	30	30	149	84	65	15	11	...	...	23	5
89	बच्चीपुर कमौला	30.76	17	17	129	62	67	...	...	...	...	19	8
90	उदयपुरी कमौला	141.24	20	22	153	97	56	63	50	...	...	41	12
91	छोटी हल्द्वानी	133.15	60	65	377	198	179	13	8	...	...	122	81
92	धापला	46.14	60	60	305	168	137	135	102	...	...	88	70
93	काला दुंगीबन्दोबस्ती	255.37	110	112	712	373	339	89	86	...	...	179	100
94	चादनी चौक	56.25	33	33	238	122	116	15	25	...	...	85	58
95	चोराहुजली	19 43	18	18	90	47	43	...	...	...	...	21	8
96	गुलराजपुर बंकी	182.12	100	109	651	355	296	135	117	...	...	229	151
97	झनुआ जाला बन्दोबस्ती	47.35	24	25	152	77	75	...	...	...	...	53	24
98	झनुआ जाला खाम	24.69	25	25	157	80	77	18	15	...	...	51	26
99	गुलरखजपुर रामसिंह	95.51	60	64	389	205	184	48	45	...	...	121	44
100	पुरनपुर	260.22	120	128	775	413	362	140	112	...	...	233	202
101	देवल चौड़	53.02	57	57	313	162	156	...	...	...	...	98	34
102	चिन्तपुर	15.38	18	18	108	58	50	19	13	...	...	41	19
103	रूपपुर	68.80	34	34	206	90	116	...	...	...	...	47	38
104	देवीपुर	97.53	57	59	329	186	143	42	21	...	...	125	61
105	रतनपुर	103.20	60	64	387	208	179	70	56	...	...	138	68
106	नरीपुर	81.75	23	23	160	100	60	17	9	...	...	51	25
107	बिजयपुर	101.98	33	33	164	101	63	2	...	...	...	57	21
108	हरिपुर	101.98	21	21	113	67	46	...	...	...	...	28	17
109	करनपुर	27.11	5	5	39	25	14	6	2	...	...	8	3
110	सूरपुर	92.68	28	29	172	100	72	...	...	...	...	52	23
111	नरपतपुरउर्फ संतपुर	47.75	11	11	78	48	30	7	1	...	...	17	10
112	खड़कपुर	43.30	10	10	95	47	48	...	...	...	...	40	22
113	रामपुर	171.59	130	140	736	406	330	39	27	...	...	184	101
114	बिओरामपुर	110 89	70	79	437	246	191	74	54	...	...	139	75
115	लच्छमपुर	26.31	14	14	87	41	46	...	...	...	...	31	20
116	प्रतापपुर	96 32	40	49	352	182	170	29	24	...	...	102	68
	योग पंचायत जीवनन्दपुर का योग	2,829.27	1,675	1,758	10,724	5,644	5,080	1,148	1,041	1	...	3,307	2,630
117	चासला	73.66	30	35	214	117	97	1	...	...	...	56	44
118	बसानी	74 87	77	77	396	197	199	95	96	...	...	107	59
119	मीठा आवला	36 42	20	20	123	59	64	56	62	...	...	37	25

RURAL PRIMARY CENSUS ABSTRACT

HALDWANI TAHSIL (RURAL)—2

15	16	17	18	19	20	21	22	23	24	25	26	27	28	2	1
69	...	34	...	22	...	2	...	11	...	...	...	111	148	Nayagaon Chandansingh	87
44	...	14	...	28	...	...	...	2	...	...	...	40	65	Nayagam Julfikar	88
34	...	30	...	4	...	...	...	...	...	...	...	28	67	Bachipur Dhamola	89
51	1	22	1	28	...	...	...	1	...	...	...	46	55	Udaipuri Kamola	90
80	5	58	3	4	2	...	...	18	...	14	42	104	132	ChotiHaladwani	91
88	19	63	10	15	8	7	...	3	1	3	52	77	66	Dhapia	92
188	77	179	77	1	...	4	...	4	...	2	2	183	260	Kaldungi Bandobasti	93
50	2	48	...	...	...	...	...	2	2	...	...	72	114	Chandi Chowk	94
17	...	13	...	3	...	...	...	1	...	...	...	30	43	Chora Jali	95
157	97	102	85	30	11	8	1	17	...	...	2	198	197	Gulrajpur Banki	96
37	8	34	7	3	1	...	...	...	...	...	...	40	67	Jhaluwa Jala Bandobasti	97
39	25	34	18	5	7	...	...	...	...	1	...	40	52	Jhaluwa Jala Kham	98
98	3	63	2	10	1	5	...	20	...	...	...	107	181	Guljarpur Ramsingh	99
224	94	177	84	24	8	10	1	13	1	1	5	188	263	Puranpur	100
74	19	58	3	2	1	...	...	14	15	...	...	88	137	Dewal Chor	101
20	11	17	8	2	3	1	...	...	...	...	...	38	39	Chintpur	102
36	34	31	30	4	3	1	1	...	...	...	...	54	82	Ruppur	103
118	11	71	...	36	10	...	...	11	1	...	...	68	132	Devipur	104
108	1	94	1	8	...	...	...	6	...	...	...	100	178	Ratanpur	105
48	2	25	...	23	2	...	...	...	...	...	...	52	58	Naripur	106
49	4	36	1	13	3	...	...	...	...	...	...	52	59	Vijaypur	107
50	3	21	...	29	3	...	...	...	...	...	...	17	43	Haripur	108
9	...	6	...	3	...	...	...	...	...	...	...	16	14	Karanpur	109
51	...	17	...	34	...	...	...	...	...	...	...	49	72	Surpur	110
34	1	22	...	12	1	...	...	...	...	...	...	14	29	Narpatpur Urf Sangatpur	111
25	...	20	...	5	...	...	...	...	...	...	...	22	48	Kharakpur	112
194	5	131	...	37	5	...	...	26	...	16	28	195	297	Rampur	113
114	...	49	...	53	...	...	...	12	...	...	...	132	191	Borampur	114
11	...	10	...	1	...	...	...	...	...	...	...	30	46	Lachhampur	115
70	1	48	...	15	...	...	...	7	1	...	1	112	168	Partappur	116
2,734	815	1,480	534	570	234	99	17	635	30	188	469	2,672	3,796	Total of Jeevanandpur ay Panchayat	
58	19	43	17	2	...	...	...	13	2	...	4	59	74	Chaunsla	117
10	2	5	1	...	...	...	...	5	1	91	64	96	133	Basani	118
36	13	29	9	3	4	1	...	3	...	...	8	23	43	MethAnwala	119

2—हल्द्वानी तहसील (ग्रामीण)

1	2	3	4	5	6	7	8	9	10	11	12	13	14
120	फत्तेपुर	88.22	50	59	388	190	198	11	16	...	...	84	80
121	नवाड़ सैलानी	31.57	40	42	237	128	109	34	34	...	...	42	33
122	गुलजारपुर	20.24	3	3	16	12	4	...	...	...	...	5	3
123	गुजरौडा	86.20	90	94	493	266	227	38	29	...	...	136	104
124	रतनपुर इसाई	26.31	20	26	134	81	53	...	...	...	...	22	17
125	पुरनपुर कुमलिया	38.45	21	21	100	47	53	5	5	...	...	19	10
126	नाथूपुर पाडली	46.14	31	31	190	98	92	11	12	...	...	64	55
127	इसाईनगर नं० 1	51.40	21	21	160	81	79	50	52	...	...	44	42
128	खड़कपुर ईसाई	25.09	3	3	43	26	17	...	...	...	...	15	9
129	जयपुर पाडकी	93.08	50	52	338	189	149	28	18	...	...	147	103
130	पीपल पोखरा गजेसिंह	16.59	2	2	14	9	5	...	...	...	...	6	...
131	पीपल पोखरा नं० 1	79.73	57	57	357	175	182	23	31	...	...	97	75
132	पीपल पोखरा नं० 2	67.58	80	88	454	241	223	43	38	...	...	137	104
133	रामड़ी आनसिंह	61·51	50	53	315	165	150	44	40	...	...	117	93
134	रामड़ी छोटी	59.09	47	47	296	151	145	36	30	...	...	102	98
135	खुरागाँव	55.44	40	40	251	143	108	26	17	...	...	103	77
136	देवपुर कुरिया	38.45	38	38	244	116	128	18	19	...	...	72	70
137	पदमपुर एडलिया	31.16	27	27	191	110	81	28	17	...	...	65	60
138	रामपुर लामा चौड़	50.59	35	40	243	143	100	16	8	...	...	103	68
139	नरीपुर लामा चौड़	38.45	12	12	102	50	52	1	...	...	...	27	28
140	लाम चौड़ खास	107.65	40	44	309	164	145	6	4	...	...	107	76
141	नवाड़ मौला हरक सिंह	31.16	8	8	56	44	12	3	2	...	...	19	5
142	आनसिंह नवाड़	32.78	5	5	32	17	15	6	2	...	...	2	2
143	इसाईनगर नं० 2	50.18	11	11	73	36	37	1	2	...	...	14	7
144	शिवलाल जोशी	23.88	5	5	33	21	12	5	4	...	...	10	7
145	प्रेमपुर नवाड़	25 90	16	16	102	54	48	22	21	...	...	39	32
146	आनपुर नवाड़	43.71	6	6	53	30	23	...	...	...	...	8	8
147	खुशालपुर	41.68	14	14	113	51	62	17	21	...	...	33	27
148	पदमपुर निगलटिया	32.38	17	17	121	69	52	39	34	...	...	46	26
149	गुनीपुर जिवान्द	35.21	30	33	199	96	103	26	31	...	...	67	64
150	गुनीपुर भौना	43.30	21	21	145	78	67	13	9	...	...	64	46
151	जीतपुर निगलटिया	83.37	20	22	189	93	96	11	13	...	...	61	63
152	खेमपुर	56.25	20	20	151	88	73	16	12	...	...	48	34
153	रामणी जसुआ	40.87	11	11	70	37	33	8	5	...	...	22	13
154	धूनी नं० 1	46.95	20	22	113	67	46	14	8	...	...	38	15
155	नन्दपुर	33.59	30	33	192	102	90	8	6	...	...	63	56
156	बजूनिया हल्दू	80 54	60	60	361	189	172	52	53	...	...	84	75

RURAL PRIMARY CENSUS ABSTRACT

HALDWNI TAHSIL (RURAL)—2

15	16	17	18	19	20	1	22	23	24	25	26	27	28	2	1
90	4	72	3	1	...	5	...	12	1	1	57	99	137	Fatehpur	120
65	4	32	2	2	...	10	1	21	1	1	20	62	85	Nawar Sailani	121
10	...	1	...	5	...	4	...	...	...	...	...	2	4	Guljarpur	122
133	25	35	12	19	11	4	2	80	...	...	...	128	202	Gujraura	123
53	17	12	7	37	9	...	...	4	1	...	...	28	36	Ratanpur Isai	124
30	14	16	13	7	1	...	...	7	...	...	...	17	39	Puranpur Kumalia	125
57	32	26	20	23	12	...	...	8	...	...	...	41	60	Nathupur Padli	126
47	40	35	34	9	5	...	...	3	1	...	...	34	39	Isainagar No. 1	127
15	1	5	...	7	1	...	...	3	...	...	...	11	16	Kharakpur Isai	128
81	7	54	1	12	4	1	1	14	1	..	...	108	142	Jaipur Padki	129
4	...	4	...	...	...	...	...	..	...	...	...	5	5	Pipal Pokhra Gajesingh	130
83	1	70	1	2	...	1	...	10	...	...	...	92	181	Pipal Pokhra No. 1	131
115	9	49	3	10	1	...	...	55	5	...	...	125	214	Pipal Pokhra No. 2	132
76	59	51	42	14	17	...	...	11	...	...	5	89	86	Ramri Ansingh	133
75	58	31	30	29	27	...	...	15	1	...	...	76	87	Ramri Chhoti	134
70	45	38	36	16	9	3	...	13	...	...	..	73	63	Khuragaon	135
66	34	26	10	30	24	3	...	7	...	...	...	50	94	Deopur Kuriya	136
55	23	39	17	6	5	2	..	8	1	...	...	55	58	Padampur Padaliya	137
79	20	22	13	16	5	...	...	41	2	...	...	64	80	Rampur Lama Chaur	138
26	17	24	17	2	...	...	..	...	...	...	...	24	35	Naripur Lama Chaur	139
97	38	70	32	20	6	...	..	7	...	...	...	67	107	Lama Dhaur Khas	140
34	...	9	...	25	...	...	...	...	...	...	...	10	12	Nawar Maula Harksingh	141
12	6	4	2	8	4	...	...	..	...	...	...	5	9	Ansingh Nawar	142
27	7	20	5	6	2	...	...	1	...	...	...	9	30	Isainagar No. 2	143
15	3	4	1	11	2	...	...	...	...	...	...	6	9	Sheolalpur	144
29	8	28	8	...	...	...	...	1	...	...	...	25	40	Prempur Nawar	145
22	5	4	...	18	5	...	..	...	...	...	...	8	18	Anpur Nawar	146
21	20	16	17	1	3	3	...	1	...	1	...	29	42	Khushalpur	147
31	21	19	14	10	6	...	...	2	1	...	...	38	31	Padampur Nigaltiya	148
52	9	23	3	11	5	9	...	9	1	...	1	44	93	Gunipur Jiwanand	149
27	11	15	10	5	1	1	...	6	...	9	21	42	35	Gunipur Bhana	150
32	22	18	18	10	4	2	...	2	...	20	38	41	36	Jitpur Nigaiatia	151
37	25	16	20	16	5	2	...	3	...	20	15	31	33	Khempur	152
18	1	14	1	...	..	...	...	4	...	...	...	19	32	Ramri Jaswa	153
34	2	25	1	5	1	1	...	3	...	...	16	33	28	Ghuni No 1	154
46	2	29	1	2	1	1	...	14	...	...	1	56	87	Nandpur	155
78	10	35	3	23	5	1	...	19	2	...	9	111	153	Bajauniya Haldu	156

2 —हल्द्वानी तहसील (ग्रामीण)

1	2	3	4	5	6	7	8	9	10	11	12	13	14
157	पनियाली	65 56	70	72	462	241	221	76	75	...	..	132	113
158	लोहरिया साल मल्ला	86.20	70	77	442	239	203	32	23	1	..	160	126
159	चीनपुर	21.04	38	39	194	95	99	6	8	...	...	58	56
160	लोहरिया साल तल्ला	100.37	90	94	543	275	268	34	20	...	...	168	153
161	धूनी नं० 2	59.90	28	28	139	74	65	20	13	...	...	54	35
162	बच्चीनगर नं० 2	21.45	10	10	59	34	25	...	...	...	...	22	20
163	पानपुर	24.28	8	10	72	37	35	31	31	...	...	22	15
164	कमलुवा गाजा कबडाल	33.59	11	11	72	41	31	3	2	...	...	21	17
165	बच्चीनगर नं० 1	118.17	50	50	360	181	179	22	24	...	...	116	100
166	देवपुर देवका	72.44	20	27	173	86	87	11	7	...	...	51	46
167	हरकपुर कुरिया	42.49	21	21	127	72	55	35	25	...	...	43	30
168	पूरनपुर नैनवाल	46.54	34	36	214	109	105	48	47	...	...	65	57
169	भरतपुर नं० 1	51.40	21	21	91	46	45	12	8	...	...	24	22
170	भरतपुर नं० 2	47.35	13	13	93	51	42	7	7	...	...	30	20
171	कमलवा गांजा मेहता	38.85	13	13	52	33	19	...	...	...	...	12	7
	न्याय पंचायत बमोरी का योग	**2,414.83**	**2,443**	**2,497**	**14,025**	**7,633**	**6,392**	**1,115**	**927**	...	...	**5,022**	**3,907**
172	भगवानपुर जयसिंह	60.71	51	51	299	158	141	53	41	...	...	102	42
173	भगवानपुर विचला	36.42	37	37	206	109	97	67	50	...	...	67	27
174	भगवानपुर तल्ला	31.97	7	7	33	18	15	...	...	...	...	11	9
175	कमलवा गाजा नरसिंह तल्ला	76.89	30	30	178	94	84	5	6	...	...	53	35
176	गोविन्दपुर गरवाल	42.09	9	9	54	31	23	1	...	...	...	17	10
177	कमलवा गाजा नरसिंह मल्ला	22.26	5	5	24	13	11	...	...	...	...	6	5
178	कमलवा गाजा गौड़	47.35	9	9	109	57	52	11	6	...	...	18	14
179	हिम्मतपुर तल्ला	78 92	34	34	237	126	111	19	10	...	...	95	54
180	हिम्मतपुर मल्ला	85.39	47	47	347	176	171	32	23	...	...	128	99
181	बिठोरिया नं० 2	61.11	32	32	181	99	82	15	8	...	...	64	37
182	हरिपुर शील	9.71	3	3	35	24	11	4	4	...	...	14	7
183	हरिपुर गंगू	6.88	14	14	83	41	42	31	31	...	...	28	19
184	हरिगढ़ दलि सिंह	8.50	23	23	130	64	66	25	37	...	...	49	29
185	ज्यूरा	18.21	239	239	1,110	608	502	75	62	...	...	483	394
186	कोरला	9.71	27	27	165	95	70	9	5	...	...	77	45
187	दमुवा दुंगा बन्दोबस्ती	138.00	110	110	533	290	243	20	13	...	...	236	179
188	दमुवा दुंगा खाम	30.35	69	69	343	178	165	21	24	...	...	158	94
189	बमोरी मल्ली	96 32	143	143	791	420	371	...	...	...	...	310	247
190	बिठोरीया नं० 1	288.15	428	473	2,583	1,430	1,153	357	297	...	...	887	728

RURAL PRIMARY CENSUS ABSTRACT

HALDWANI TAHSIL (RURAL)—2

15	16	17	18	19	20	21	22	23	24	25	26	27	28	2	1
129	26	41	14	16	1	32	11	40	...	7	39	105	156	Paniyali	157
116	18	33	8	28	7	5	...	50	3	5	3	118	182	Lohariya Sal Malla	158
47	7	17	3	6	2	2	...	22	2	...	...	48	92	Cheenpur	159
126	28	63	21	2	2	2	1	59	4	...	...	149	240	Lohariya sal Talla	160
46	8	18	...	22	8	...	...	6	...	8	32	20	25	Ghuni No. 2	161
14	...	14	...	...	...	...	...	...	...	5	16	15	9	Bachhinagar No. 2	162
19	2	10	...	5	2	...	...	4	...	4	19	14	14	Panpur	163
22	5	9	1	10	4	1	...	2	...	...	5	19	21	Kamaluwa Ganja kabdal	164
93	13	63	2	18	10	3	1	9	...	15	67	73	99	Bachhinagar No. 1	165
45	5	35	3	4	2	...	...	6	...	1	29	40	53	Deopur Deoka	166
45	19	35	18	7	1	...	...	3	...	...	...	27	36	Harakpur Kurya	167
56	36	32	29	14	7	...	...	10	...	...	...	53	69	Puranpur Nanwal	168
25	...	16	...	6	...	...	...	3	...	...	...	21	45	Bharatpur No. 1	169
24	14	16	11	6	3	...	...	2	...	...	...	27	28	Bharatpur No. 2	170
26	...	10	...	3	...	...	...	13	..	...	...	7	19	Kamluwa Ganga Mehta	171
3,696	**729**	**1,042**	**426**	**577**	**161**	**151**	**26**	**1,926**	**116**	**2**	**5**	**3,935**	**5,658**	**Total of Bamori Nyay Panchayat**	
67	45	47	39	6	4	1	...	13	2	...	...	91	96	Bhagwanpur Jaisingh	172
60	2	42	2	17	...	...	...	1	...	...	...	49	95	Bhagwanpur Bichla	173
6	1	5	1	1	...	...	...	...	...	...	...	12	14	Bhagwanpur Talla	174
41	...	27	...	13	...	...	...	1	...	...	...	53	84	KamlwaGanjaNarsinghTalla	175
20	1	19	1	1	...	...	...	...	...	...	...	11	22	Govindpur Garwal	176
6	4	5	3	1	1	...	...	...	...	...	...	7	7	KamalwaGanjaNarsinghMalla	177
22	11	13	7	9	4	...	...	...	...	...	...	35	41	Kamalwa Gaja Gaur	178
63	9	40	4	6	3	...	...	17	2	...	...	63	102	Himmatpur Talla	179
77	10	43	2	9	8	...	...	25	...	...	...	99	161	Himmatpur Malla	180
50	23	23	17	15	6	1	...	11	...	...	...	49	59	Bithoriya No. 2	181
10	5	5	4	1	1	...	...	4	...	...	...	14	6	Haripursheel	182
23	18	9	16	2	2	2	...	10	...	...	...	18	24	Har pur Gangu	183
29	17	1	5	5	12	...	...	23	...	...	...	35	49	Har garh Dalipsingh	184
262	16	7	...	11	...	8	...	236	16	...	1	346	485	Beora	185
60	2	3	...	1	...	...	...	56	2	...	...	35	68	Korta	186
156	90	35	77	9	12	1	...	111	1	...	1	134	152	Damua Dhunga Bandobasti	187
91	11	4	6	5	3	...	...	72	2	...	2	97	152	Damua Dhunga Kham	188
181	1	100	...	3	...	1	...	77	4	...	...	239	367	Bamori Malli	189
824	64	182	7	187	29	46	2	409	26	2	1	604	1,088	Bithori No. 1	190

2—हल्द्वानी तहसील (ग्रामीण)

1	2	3	4	5	6	7	8	9	10	11	12	13	14
191	बमौरी तल्ली बन्दोबस्ती	135.17	192	192	1,174	654	520	50	37	...	...	373	329
192	कुसुम मेड़ा	173.21	83	83	432	238	194	22	20	...	...	151	102
193	बमौरी तल्ली खाम	27.11	67	67	311	168	143	19	16	...	...	128	80
194	छड़वल नयाबाद	76.49	52	52	356	176	180	...	...	...	...	118	74
195	छरायल नायक	176.04	15	15	85	42	43	6	5	...	...	20	11
196	छड़ायल सुपाल	67.58	56	56	343	166	177	47	46	...	...	91	65
197	मुखानी	364.23	494	494	2,879	1,631	1,248	181	160	...	...	1,013	902
198	हरिपुर सुखा	20.24	20	20	107	56	51	3	2	...	...	30	19
199	मानपुर उत्तर	63.13	54	54	281	166	115	23	10	...	...	100	75
200	हरिनगर	55.04	37	37	228	116	112	14	10	...	...	75	54
201	हरिपुर नायक	107.65	56	65	388	189	199	5	4	...	...	140	122
न्याय पंचायत देवलचौर का योग		**2,322.20**	**1,452**	**1,458**	**8,999**	**4,831**	**4,078**	**945**	**753**	**3**	...	**1,646**	**1,607**
202	जयदेवपुर	71.63	19	19	95	53	42	...	...	...	...	5	10
203	लालपुर नायक	57.87	17	17	102	54	48	11	9	...	...	18	26
204	उदय लालपुर	54.63	11	11	79	42	37	4	1	...	...	7	14
205	पाण्डे नेवाड़	65.56	20	22	171	95	76	17	19	...	...	19	25
206	पूरनपुर	51.80	27	27	195	101	94	23	23	...	...	41	35
207	गुमाईपुर	66.78	35	35	257	138	119	31	27	...	...	56	47
208	हल्दू पोखरा नायक	108.46	71	75	393	223	175	94	43	...	...	43	35
209	हिम्मतपुर बैजनाथ	67.99	55	55	380	216	164	45	41	...	...	65	59
210	प्रेमपुर लोसानी	94.30	76	76	465	274	191	16	131	...	...	28	25
211	ज्वालासान उर्फ करायल	64.35	20	20	117	61	56	8	5	...	...	20	16
212	देवड़ चौड़ खाम	101.18	132	132	675	370	305	104	92	...	...	112	100
213	करायलपुर चतुरसिंह	43.30	19	19	127	72	55	7	4	...	...	18	26
214	हल्दू पोखरा धरमपाल	77.70	36	36	260	135	125	14	13	...	...	64	68
215	देवलचौड़ बन्दोबस्ती	118.58	94	94	571	323	248	48	38	...	...	122	110
216	मानपुर पश्चिम	72.04	180	180	687	394	293	30	34	...	...	106	105
217	मानपुर पूरब	37.64	14	14	101	53	48	...	...	...	...	16	16
218	जीतपुर नेगी	60.71	42	42	279	185	94	19	18	3	...	44	40
219	फूलचौड़	96.72	44	44	311	166	145	7	6	...	...	62	63
220	धनपुरी	42.09	35	35	204	107	97	48	48	...	...	42	42
221	चादनी चौक बलूटिया	46.95	26	26	177	94	83	19	22	...	...	36	33
222	बेड़ा पोखरा	62.32	55	55	321	166	155	58	46	...	...	80	70

RURAL PRIMARY CENSUS ABSTRACT

HALDWANI TAHSIL (RURAL)—2

15	16	17	18	19	20	21	22	23	24	25	26	27	28	2	1
294	28	25	2	72	4	14	2	183	20	...	...	350	492	Bamori Talli Bandobasti	191
136	6	104	4	5	2	...	...	27	...	...	...	102	188	Kusum Khera	192
70	15	13	3	7	3	5	1	45	8	...	...	98	128	Bamori Talli Kham	193
73	68	58	67	1	...	1	...	13	1	...	...	103	112	Chharayal Nayabad	194
13	18	10	18	3	...	...	...	...	...	...	...	29	25	Chharayal Naik	195
83	51	59	45	3	4	...	...	21	2	...	...	83	126	Chharayal Supal	196
744	173	75	76	129	51	64	21	476	25	...	...	887	1,075	Mukhani	197
25	..	6	...	15	...	5	...	9	...	...	...	30	51	Haripur Sukha	198
87	11	11	7	18	2	2	...	55	2	...	...	79	104	Manpur Uttar	199
59	10	13	2	16	5	...	...	21	3	..	...	66	102	Harinagar	200
82	16	58	11	15	5	...	...	9	...	..	...	107	183	Haripur Nayak	201
2,578	1,237	1,369	1,003	536	203	30	13	643	18	19	197	2,234	2,644	**Total of Dewalchour Nyay Panchayat**	
30	...	25	...	5	...	...	...	...	...	...	...	23	42	Jadeopur	202
33	...	22	...	11	...	...	...	...	...	...	...	21	48	Lalpur Nayak	203
25	...	21	...	4	...	...	...	...	...	...	...	17	37	Udai Lalpur	204
47	8	30	...	9	7	1	...	7	1	...	...	48	68	Pandey Niwai	205
53	2	28	1	16	1	...	...	9	...	...	1	48	91	Puranpur	206
67	...	52	...	4	...	...	...	11	...	...	52	71	67	Gusaipur	207
133	...	77	...	13	...	1	...	42	...	...	77	90	98	Haldu Pokhra Nayak	208
109	52	42	47	8	5	1	...	58	...	...	...	107	112	Himmatpur Baijnath	209
168	94	97	89	12	5	1	...	58	...	...	...	106	97	Prempur Losani	210
27	6	19	4	4	1	1	...	3	1	...	7	34	43	Jaulasal urf Karayal	211
183	17	52	5	31	2	3	1	97	9	...	14	187	274	Dewal chour Kham	212
30	...	10	...	12	...	6	...	2	...	...	9	42	46	Karayal Chatursingh	213
60	70	58	70	...	...	...	...	2	...	...	...	75	55	Haldu Pokhar Darampal	214
215	122	111	112	20	8	1	...	83	2	...	...	108	126	Dewalchour Bandobasti	215
209	...	41	...	23	...	8	...	137	...	...	...	185	293	Manpur Paschim	216
19	1	12	1	4	...	...	...	3	...	...	...	34	47	Manpur Purab	217
131	49	30	24	62	25	...	...	39	...	...	...	54	45	Jeetpur Negi	218
108	63	60	49	36	11	2	1	10	2	...	...	58	82	Phool Chaur	219
66	53	38	39	18	13	2	...	8	1	2	...	39	44	Dhanpuri	220
45	46	41	40	4	6	...	...	...	...	...	...	49	37	Chandni Chouk Balutiya	221
86	53	34	40	40	4	...	9	12	...	...	...	80	102	Bera Pokhra	222

ग्रामीण प्राथमिक जनगणना सार

2—हल्द्वानी तहसील (ग्रामीण)

1	2	3	4	5	6	7	8	9	10	11	12	13	14
223	बजवालपुर	99.96	31	31	196	107	89	15	6	...	...	50	47
224	किशनपुर धुइदौड़ा	57 06	27	27	218	112	106	12	14	...	...	53	56
225	चांदनी चौक	96 72	49	49	358	186	172	37	37	...	...	80	88
226	हरिपुर कुंवरसिंह	72.85	26	26	158	69	89	3	4	...	...	30	34
227	आनन्दपुर	107.25	57	57	422	219	203	17	14	...	...	100	101
228	चांदनी चौक सांगूरी	32.38	15	15	101	43	58	6	6	...	...	32	30
229	चादनी चौक गरबाल	46.54	22	22	158	86	72	...	...	...	...	40	39
230	हरिपुर मोतिया	43.71	28	28	156	85	71	12	11	...	...	39	35
231	हरिपुर रतनसिंह	41.28	24	24	171	82	89	1	...	...	...	38	37
232	हरिपुर लालमनी	43.71	38	38	288	141	147	5	4	...	...	45	44
233	चांदनी चौक टिल्ला	33.99	22	22	148	78	70	22	20	...	...	34	29
234	हरिपुर जमनसिंह	50.59	33	33	200	102	98	7	10	...	...	40	39
235	चांदनी चौक भगीरथ	32.38	22	22	145	74	72	5	4	...	...	38	40
236	हरिपुर फुटकुआ	101.18	30	30	217	125	92	1	3	...	...	23	23
	न्याय पंचायत हरिपुर बाचो का योग	**3,815.48**	**2,475**	**2,504**	**14,690**	**7,767**	**6,923**	**957**	**760**	**5**	**8**	**5,091**	**4,497**
237	धौला खेड़ा	102 39	53	53	350	188	162	19	19	...	...	102	97
238	हरिपुर पुरनानन्द	74.46	82	82	394	207	187	39	29	...	...	116	103
239	हल्द्वानी तल्ली	169.97	237	287	1,483	858	625	134	91	...	...	539	502
240	गौजा जाली उत्तर	68.39	99	99	499	278	221	7	2	...	...	216	206
241	गौजा जाली बिचली	79.32	81	81	388	198	190	1	2	...	...	137	121
242	गौजा जाली दक्षिण	49.78	20	21	134	63	71	...	...	...	...	41	38
243	हेड़ा गाजा	87.42	65	65	388	204	184	24	16	...	...	144	112
244	हरिपुर शिवदत्त	57.47	38	38	235	127	108	64	55	...	...	85	80
245	अर्जुनपुर	42.49	30	30	194	97	97	...	...	...	...	70	67
246	फत्ता बंगर	98.75	58	58	382	193	189	61	60	...	...	119	100
247	हरिपुर तुलाराम	34.40	48	48	256	129	127	32	21	...	...	86	71
248	हांथी खाल	206.40	168	168	769	426	343	132	70	...	...	190	167
249	हरिपुर केशवदत्त	38.04	33	33	218	97	121	3	5	...	...	60	51
250	भगवानपुर दुर्गादत्त	39.26	40	40	197	112	85	13	1	...	...	77	64
251	सूफीभगवानपुर दुर्गादत्त	55.85	27	27	187	99	88	...	...	...	...	69	64
252	हिम्मतपुर मोताहल्दू	40.87	32	32	244	117	127	23	15	...	...	75	73
263	पदमपुर देवलिया	77.70	43	43	319	167	152	3	3	...	...	125	105
254	हरिपुर मदनसिंह	38 04				गैर आबाद							
255	जयपुर बीसा	117.77	83	83	470	247	223	122	106	...	...	189	179

RURAL PRIMARY CENSUS ABSTRACT

HALDWANI TAHSIL (RURAL)—2

15	16	17	18	19	20	21	22	23	24	25	26	27	28	2	1
52	48	36	41	14	7	...	...	2	...	...	...	55	41	Bajwalpur	223
53	45	41	33	11	12	...	...	1	...	...	...	59	61	Kishanpur	224
92	89	71	83	15	6	1	...	5	...	...	...	94	83	Chandni Chowk Ghurdaura	225
39	41	22	25	14	15	...	1	3	...	1	1	29	47	Haripur Kunwarsingh	226
109	95	70	76	32	19	...	...	7	...	...	...	110	108	Anandpur	227
20	24	16	24	3	...	...	...	1	...	...	3	23	31	Chandni Chowk Sanguri	228
35	32	25	31	8	1	...	...	2	...	4	1	47	39	Chandni Chowk Garwal	229
45	40	24	29	17	10	...	...	4	1	3	...	37	31	Haripur Motiya	230
35	10	19	4	9	6	...	...	7	...	...	28	47	51	Haripur Ratansingh	231
63	32	53	27	5	4	...	...	5	1	1	...	77	115	Haripur Lalmani	232
36	37	18	28	15	9	...	...	3	...	3	...	39	33	Chandni Chauk Taila	233
49	53	27	38	17	15	...	...	5	...	4	...	49	45	Haripur Jamansingh	234
35	32	22	28	9	4	1	...	3	...	...	...	39	40	Chandni Chouk Bhagirath	235
71	23	25	15	31	7	1	1	14	...	1	4	53	65	Haripur Phutran	236
3,872	**1,060**	**2,002**	**816**	**670**	**153**	**167**	**9**	**1,033**	**52**	**101**	**559**	**3,794**	**5,304**	**Total of Haripur Bachi Nyay Panchayat**	
108	59	48	44	17	14	1	1	42	...	...	...	80	103	Dhaura Khera	237
101	64	35	45	28	18	4	...	34	1	...	...	106	123	Haripur Nanand	238
490	118	101	73	31	12	29	1	329	32	...	...	368	507	Haldwani Tallai	239
137	2	32	...	10	...	58	...	37	2	...	...	141	219	Gauja jali Uttar	240
85	1	41	1	24	...	5	...	15	...	...	2	113	187	Gauja jali Bichli	241
30	28	12	22	12	6	...	...	6	...	...	...	33	43	Gauja jali Dakhin	242
86	82	55	81	12	1	...	...	19	...	1	3	117	99	Hera Gaja	243
61	46	35	37	9	7	2	...	15	2	2	1	64	61	Haripur Sheodatt	244
43	1	41	1	1	...	...	...	1	...	14	50	40	46	Arjunpur	245
97	5	72	2	21	3	...	...	4	...	2	81	94	103	Fatta Bangar	246
60	5	46	2	7	3	...	...	7	...	2	44	67	78	Haripur Tularam	247
232	11	101	7	19	1	...	...	112	3	...	...	194	332	Hathikhal	248
43	60	37	58	...	2	...	...	6	...	...	...	54	61	Haripur Keshawdatt	249
67	37	20	31	14	5	...	...	33	1	...	3	45	45	Bhagwanpur Durgadatt	250
56	45	40	40	11	5	...	...	5	...	...	...	43	43	Sufighabwanpur Durgadatt	251
45	49	29	45	7	4	...	...	9	...	...	...	72	78	Himmatpur Mothaldu	252
73	59	47	54	11	5	...	...	15	...	...	...	94	93	Padampur Dewalia	253
						Uninhabited								Haripur Madansingh	254
134	2	95	2	22	...	...	...	17	...	...	...	113	221	Jaipur Bisa	255

2—हल्द्वानी तहसील (ग्रामीण)

1	2	3	4	5	6	7	8	9	10	11	12	13	14
256	किशनपुर सरकुलिया	116.55	73	73	568	268	300	10	12	...	...	188	178
257	बकुलिया	142.05	40	40	274	146	128	9	5	...	...	93	82
258	खड़कपुर	41.28	10	10	50	26	24	...	...	...	...	17	14
559	पाडलीपुर	38.04	12	24	91	54	37	2	3	...	...	34	18
260	भवानीपुर किशना	56.66	24	24	144	88	56	...		...	...	49	25
261	बच्चीपुर	64.75	11	11	108	63	45	...	...	...	...	28	25
262	जयपुर खामा	105.22	35	35	234	120	114	7	11	...	...	85	79
263	तेज नेगी	63.94	19	19	131	71	60	1	...	...	...	46	41
264	गंगापुर कवडाल	78.11	35	35	229	117	112	8	5	...	...	74	73
265	गंगारामपुर	49.78	21	21	130	71	59	...	...	...	...	39	30
266	धनपुर	86.20	33	33	226	124	102	...	...	...	...	74	72
267	भवानीपुर हरसिंह	45.73	15	15	92	55	37	1	...	...	...	27	21
268	भवानीसिंह नेवाड़	56.66	35	35	207	105	103	...	...	...	...	94	84
269	दुर्गापालपुर परमा	67.58	60	71	410	184	225	58	81	3	6	127	116
270	तुलारामपुर	44.11	19	19	155	82	73	...	...	...	...	49	45
271	इन्द्रपुर	48.56	19	19	122	58	64	...	...	...	...	41	34
272	किशन नेवाड़	43.30	11	12	79	44	35	3	2	...	...	21	19
273	राधा बेगर गरवाल	50.99	33	33	199	104	95	...	...	...	...	88	76
274	हरिपुर लच्छी	21.85				गैर आबाद							
275	बच्ची नेवाड़	31.16	25	25	163	90	73	23	26	...	...	60	50
276	हरिपुर बच्ची	62.73	24	26	167	95	72	...	...	...	...	54	48
277	हरिपुर भानदेव	34.40	17	17	102	58	44	5	3	...	...	40	20
278	बमेटा बंगर खीमा	63.13	23	23	130	88	42	...	...	...	...	46	19
279	दुरका बंगर उमापति	77.30	44	44	299	148	151	...	...	...	...	107	107
280	जग्गीरपु बंगर	61.51	65	65	290	159	131	37	27	...	...	96	80
281	नाथूपुर चमवाल	33 99	14	14	95	49	46	3	...	...	...	25	28
282	हिम्मतपुर चमराल	58 68	33	33	185	88	97	...	...	...	...	51	42
283	हल्दू चौड़े जग्गी	61.92	48	48	296	146	150	11	11	...	...	103	100
284	डूंगरपुर	55.44	43	45	265	137	128	35	25	...	...	102	92
285	दुर्गापालपुर मोती	52.21	33	33	193	109	84	5	5	2	2	81	62
286	हल्दू चौडदीना	80.13	80	80	433	214	219	34	34	...	...	153	146
287	हल्दू चौड़ जयराम	49.37	28	28	193	98	95	3	2	...	...	67	65
2 8	हल्दू चौड़ परमा	67.18	21	21	141	75	66	21	11	...	...	42	40
289	हल्दू चौड़दौलिया	107.25	76	76	490	250	240	1	1	...	...	181	179
290	बमेटा बंगर	61.11	14	14	83	43	40	...	...	...	...	21	15
291	दुरका बंगर बच्ची धरना	91.87	61	61	383	214	169	3	1	...	...	153	110
292	हल्दू चौड़ देवराम	65.97	34	34	226	119	107	...	...	...	...	98	62

RURAL PRIMARY CENSUS ABSTRACT

HALDWANI TAHSIL (RURAL)—2

15	16	17	18	19	20	21	22	23	24	25	26	27	28	2	1
115	1	82	1	14	...	4	...	15	...	34	137	119	162	Kishanpur Sarkulia	256
29	...	21	...	4	...	1	...	3	...	...	...	117	128	Bakulia	257
14	...	12	...	...	...	...	...	2	...	...	...	12	24	Kharakpur	258
34	5	...	...	5	4	2	...	27	1	...	...	20	32	Padlipur	259
61	...	24	...	5	...	...	...	32	...	...	...	27	56	Bhawanipur Kishna	260
36	...	20	...	6	...	...	...	10	...	...	...	27	45	Bachhipur	261
61	2	52	2	4	...	...	...	5	...	1	...	58	112	Jaipur Kham	262
34	1	27	1	4	...	...	...	3	...	...	...	37	59	Tjtpur Negi	263
53	43	29	30	16	11	...	...	8	2	7	4	57	65	Gangapur Kabdal	264
27	20	22	20	2	...	...	...	3	...	...	8	44	31	Ganga Rampur	265
56	26	28	22	21	2	...	...	7	2	2	3	66	73	Dhanpur	266
38	1	4	...	20	1	1	...	13	...	...	...	17	36	Bhawanipur Harsingh	267
47	2	26	1	19	1	...	...	2	...	...	...	57	101	Bhawani Singh Newar	268
107	20	62	13	28	6	6	...	11	1	...	...	78	205	Durgapalpur Parma	269
34	6	13	1	14	5	...	...	7	...	3	18	45	49	Tularampur	270
24	9	19	8	2	1	...	...	3	...	2	6	32	49	Inderpur	271
16	1	8	...	8	1	...	...	...	...	3	11	25	23	Kishan Nawar	272
52	14	47	13	3	...	...	...	2	1	...	...	52	81	Radha Bangar Garwal	273
						Uninhabited								Haripur Lachhi	274
48	2	33	2	14	...	...	...	1	...	...	...	42	71	Bachhi Nawar	275
47	17	27	16	16	1	...	...	4	...	13	13	35	42	Haripur Bachhi	276
25	17	14	12	6	5	...	...	5	...	9	7	24	20	Haripur Bhandeo	277
56	8	12	4	21	3	...	...	23	1	6	14	26	20	Bameta Bangar Khima	278
72	50	45	42	12	7	3	...	12	1	...	...	76	101	Dumka Bangar Umapatt	279
99	33	18	20	50	12	17	...	14	1	...	...	60	98	Jaggi Bangar	280
28	3	13	2	12	1	...	...	3	...	...	...	21	43	Nathupur Chamwal	281
45	...	36	...	7	...	...	...	2	...	...	50	43	47	Himmatpur Chamawal	282
70	...	51	...	13	...	2	...	4	...	...	49	76	101	Haldu Chaur Jaggi	283
56	2	23	...	12	...	2	2	19	...	...	46	81	80	Dungarpur	284
58	1	23	1	13	...	...	...	22	...	...	...	51	83	Durgapalpur Moti	285
98	7	50	7	24	...	...	...	24	...	...	...	116	212	Haldu Chourdina	286
45	3	30	3	12	...	...	...	3	...	...	...	53	92	Haldu Chour Jiaram	287
43	29	33	27	4	2	...	...	6	...	...	2	32	35	Haldu Chour Parma	288
111	35	71	31	15	4	3	...	22	...	...	...	139	205	Haldu Chour Doliya	289
27	2	19	1	5	...	2	...	1	1	...	...	16	38	Bameta Bangar	290
102	20	69	15	3	...	25	5	5	...	...	...	112	149	DumkaBangarBachhidharana	291
56	6	52	6	...	...	...	...	4	...	...	7	63	94	Haldu Chour Deoram	292

2—हल्द्वानी तहसील (ग्रामीण)

1	2	3	4	5	6	7	8	9	10	11	12	13	14
	न्याय पंचायत कुनवारपुर का योग	**2,808.64**	**1,834**	**1,837**	**11,235**	**5,836**	**5,399**	**1,063**	**934**	**43**	**40**	**3,230**	**2,535**
293	खेड़ा	296 65	291	291	1,856	983	873	231	232	...	...	456	415
294	नवाड़ खेड़ा	120.60	108	108	627	311	316	62	67	33	31	182	162
295	किशन नगरी	25 50	22	22	126	64	62	3	1	...	...	29	18
296	बिजयपुर	30.35	32	32	189	91	98	6	9	...	...	42	5
297	देवल मल्ला	115.34	89	89	493	266	227	73	54	...	...	107	96
298	देवल तल्ला	172.40	113	113	676	336	340	37	35	...	...	198	197
299	देवल मल्ला सिमला	35 61	19	19	116	59	57	3	2	...	...	39	25
300	देवल तल्ला पजाया	49.37	52	53	284	151	133	59	50	...	...	51	42
301	नयागाँव संभल	67.99	37	37	267	129	138	1	...	...	...	87	87
302	कुंवरपुर	127.48	92	92	478	254	224	73	62	1	...	139	103
303	नयागाँव मेहरा	61.92	39	39	216	107	109	6	9	...	...	62	61
304	गजेंपुर	32.38	21	21	183	99	84	...	...	...	...	69	28
305	हिम्मतपुर नकायल	26.31	30	30	184	88	96	2	2	...	...	61	52
306	लच्छमपुर	140.43	96	96	608	323	285	86	71	...	...	214	176
307	सेला भाबर तिलोक सिंह	23.07	15	15	94	49	45	11	8	...	...	26	26
308	जगतपुर	117.35	67	67	286	151	135	43	43	...	...	91	88
309	सेला भावर मेहरा सिंह	25.50	15	15	78	45	33	4	1	...	...	39	17
310	हिम्मतपुर गोलापार	35 21	21	21	140	75	65	8	7	...	...	37	11
311	ज्वाला पोखरी	44.92	24	24	188	87	101	8	10	...	...	45	30
312	लखनपुर	48.16	25	25	163	80	83	4	4	...	...	51	36
313	सुन्दरपुर बेलवाल	41.68	28	28	195	99	96	8	11	...	...	66	63
314	रतनपुर नेगी	53.42	37	37	193	109	84	13	15	...	...	65	31
315	बासखेड़ा ईश्वरी दत्त	45.33	12	12	69	36	33	...	...	...	...	12	6
316	बसन्तपुर	72 85	55	55	336	178	158	16	14	...	...	111	81
317	मदनपुर	109.27	47	47	298	147	151	27	23	7	6	72	71
318	जसपुर खोलिया	48.97	27	27	193	96	97	12	9	...	...	54	41
319	कल्यानपुर	40 47	30	30	138	74	64	21	12	...	...	42	38
320	सुन्दरपुर रैकवाल	44.11	29	29	205	112	93	26	21	1	2	60	43
321	दौलतपुर	36.42	21	21	132	65	67	...	...	1	1	45	32
322	किशनपुर रेकवाल	72.85	37	37	270	136	134	10	5	...	...	107	67
323	गोलापुर	29.14	18	18	109	59	50	...	...	...	...	40	24
324	जीतपुर रैकवाल	38.85	20	20	161	90	71	24	11	...	...	51	20
325	देवपुर पोखरिया	53.83	16	16	134	73	61	20	16	...	...	34	18

RURAL PRIMARY CENSUS ABSTRACT

HALDWANI TAHSIL (RURAL)—2

15	16	17	18	19	20	21	22	23	24	25	26	27	28	2	1
2,749	1,130	1,529	728	548	372	44	1	328	29	3	2	3,084	4,267	**Total of Runwarpur Nyay Panchayat**	
376	69	189	39	127	28	4	...	56	2	...	...	607	804	Khera	293
163	43	81	4	55	21	...	...	27	18	...	...	148	273	Nawar Khera	294
32	2	25	1	6	1	...	...	1	...	...	...	32	60	Kishan Nagri	295
41	1	35	...	4	1	...	...	2	...	...	...	50	97	Vijaipur	296
134	6	52	3	79	3	...	...	3	...	...	...	132	221	Dewla Malla	297
173	22	98	7	58	14	3	...	14	1	2	...	161	318	Dewala Talla	298
28	19	18	15	9	4	...	...	1	...	...	...	31	38	Dewala malla Simlar	299
88	39	22	10	48	28	5	1	13	...	...	...	63	94	Dewala Talla Pajaya	300
50	7	33	1	3	6	...	...	14	...	...	...	79	131	Naya Gaon Sambhal	301
125	35	39	3	45	30	...	...	41	2	...	...	129	189	Kunwarpur	302
45	26	33	20	6	4	...	...	6	2	...	...	62	83	Naya Gaon Mehra	303
33	39	29	38	...	1	...	...	4	...	...	...	66	45	Ganjpur	304
32	47	26	47	1	...	...	...	5	...	...	...	56	49	Himmatpur Nakayal	305
144	132	90	105	34	27	2	...	18	...	...	...	179	153	Lachhampur	306
23	21	12	15	9	6	...	...	2	...	...	...	26	24	Sela Bhawar Tilok Singh	307
71	25	27	8	34	17	1	...	9	...	...	...	80	110	Jagatpur	308
20	8	14	7	2	1	...	...	4	...	...	...	25	25	Sela Bhawar Mehra Singh	309
35	...	26	...	7	...	...	...	2	...	...	...	40	65	Himmatpur Golapur	310
36	2	27	...	8	1	...	...	1	1	...	...	51	99	Jwala Pokhri	311
31	...	24	...	4	...	...	...	3	...	...	...	49	83	Lakhanpur	312
48	27	29	20	7	7	3	...	9	...	...	...	51	69	Sundarpur Belwal	313
50	26	36	23	10	2	3	...	1	1	...	...	59	58	Ratanpur Nagi	314
17	13	4	3	11	10	2	...	...	...	...	...	19	20	Banskhera Iswari Datt	315
92	63	63	54	14	9	4	...	11	...	...	...	86	95	Basantpur	316
80	68	47	47	29	21	...	...	4	...	...	...	67	83	Madanpur	317
39	36	26	28	9	8	...	...	4	...	...	...	57	61	Jaspur Khauliya	318
51	19	22	10	19	9	2	...	8	...	...	...	23	45	Kalyanpur	319
53	25	24	15	20	10	2	...	7	...	...	...	59	68	Suudarpur Rekwal	320
28	3	25	2	1	1	...	...	2	...	...	...	37	64	Daulatpur	321
66	5	50	...	8	4	3	...	5	1	...	...	70	129	Kishanpur Rekwal	322
30	3	26	...	4	3	...	...	...	...	...	...	29	47	Gangapur	323
41	36	22	25	16	11	1	...	2	...	...	...	49	35	Jitpur Rekwal	324
39	19	22	13	16	6	...	...	1	...	...	...	34	42	Deopur Pokhariya	325

2—हल्द्वानी तहसील (ग्रामीण)

1	2	3	4	5	6	7	8	9	10	11	12	13	14
326	पदमपुर रेकुनी	38 45	22	22	115	61	54	27	19	...	...	43	18
327	भगवतपुर रैकुनी	44 52	22	22	136	70	66	18	21	...	...	36	25
328	किशनपुर पोड़िया	48 97	30	30	189	86	103	20	17	...	...	52	36
329	सीतापुर	152 57	94	94	556	290	266	60	38	...	...	191	177
330	उदयपुर रेकवाल	55.85	14	14	107	67	40	21	15	...	...	23	15
331	भुठपुर उर्फ जीतपुर	55.04	17	17	97	55	42	4	1	...	...	28	11
332	कालूपुर पोखरिया	31.97	7	7	47	28	19	...	...	...	...	13	10
333	तल्ला कपूर पानी	36.02	12	12	76	42	34	...	...	...	...	19	...
334	हरिपुर ठठोला	26.71	12	12	90	44	46	12	17	...	...	15	11
335	रूपपुर	13.76	13	15	103	54	49	...	...	...	...	28	13
336	हरिसिंहपुर लच्छमपुर	21 04	6	6	34	17	17	4	2	...	...	5	9
	न्याय पंचायतलाखन मण्डी का योग	**1,067 59**	**601**	**601**	**3,424**	**1,803**	**1,621**	**380**	**350**	**4**	**3**	**1,002**	**656**
337	इन्द्रपुर	27.11	6	6	31	23	8	3	...	...	...	14	3
338	जयपुर	36 42	9	9	54	30	24	1	...	...	...	20	9
339	लाखन मण्डी	74 46	49	49	327	152	175	33	33	...	...	72	55
340	मल्ला पचोनिया	47.35	55	55	294	167	127	32	33	...	...	98	66
341	लाखन मण्डी खोला बाजर	19.83	87	87	331	185	146	36	29	...	...	113	75
342	दुबेला बेरा	32 78	6	6	35	17	18	7	4	...	...	13	8
343	मल्ला चोर गलिया	94.30	24	24	154	85	69	32	28	...	...	46	43
344	तल्ला पचोनिया	38.85	25	25	156	85	71	33	30	...	...	50	45
345	कटान नयागांव	80.13	74	74	387	192	195	62	62	...	...	102	76
346	भवानीपुर	21.85	7	7	47	25	22	4	3	...	...	15	9
347	हर किशुनपुर	24.28	3	3	26	21	5	...	...	...	...	9	4
348	मदनपुर	44.52	17	17	99	51	48	11	7	...	...	21	20
349	देवपुर दानी	28.73	13	13	50	26	24	1	...	...	...	23	19
350	कटान खनवाल	63.54	29	29	175	91	84	24	21	...	...	57	24
351	बक्चीपुर परगई	12 95	5	5	52	32	20	17	12	...	...	20	8
352	उम्मेदपुर नं0 1	18 21	4	4	21	12	9	...	...	...	...	11	2
353	गोविन्दपुर	31.16	22	22	154	79	75	21	29	...	...	48	48
354	परसुरामपुर	29 54	17	17	98	48	50	7	11	...	...	38	34
355	उम्मेदपुर नं0 2	20 64	16	16	82	42	40	...	...	2	...	26	15
356	हरिपुर महतौलिया	17.40	5	5	52	26	26	...	...	...	...	22	12
357	चोर गलिया तल्ला आमखेड़ा	63 54	22	22	144	81	63	13	5	2	3	26	16
358	चोर गलिया ज्यूरा	17 81	6	6	28	14	14	4	4	...	...	4	2

RURAL PRIMARY CENSUS ABSTRACT

HALDWANI TAHSIL (RURAL)—2

15	16	17	18	19	20	21	22	23	24	25	26	27	28	2	1
32	24	19	18	11	6	...	...	2	...	...	...	29	30	Padampur Rekuni	326
34	14	23	8	10	6	...	...	1	...	...	...	36	52	Bhagwanpur Rekuni	327
44	26	26	14	16	12	1	...	1	...	...	...	42	77	Kishanpur Puriya	328
151	119	88	95	37	23	4	...	22	1	...	...	139	147	Sitapur	329
45	16	7	4	22	12	...	...	16	...	...	...	22	24	Udaipur Rekwal	330
31	...	23	...	8	...	...	...	...	...	...	...	24	42	Jhoo:pur Urf Jitpur	331
18	...	16	...	2	...	...	...	...	...	...	...	10	19	Ka!upur Pokhria	332
22	...	3	...	19	...	...	...	...	...	...	...	20	34	Tallakapur Pani	333
27	22	8	14	12	8	4	...	3	...	...	...	17	24	Haripur Thathola	334
19	19	15	9	1	10	...	...	3	...	...	...	35	30	Ruppur	335
12	4	5	3	7	1	...	...	...	...	1	2	4	11	HariSinghpur urfLachampur	336
946	**402**	**503**	**219**	**272**	**167**	**29**	**2**	**142**	**14**	**8**	**85**	**849**	**1,134**	**Total of Lakhan Mandi Nyay Panchayat**	
13	1	5	...	8	1	...	...	...	...	...	1	10	6	Inderpur	337
14	...	12	...	1	...	...	...	1	...	...	...	16	24	Jaipur	338
76	45	31	23	20	22	2	...	23	...	...	...	76	130	Lakhan Mandi	339
87	57	36	30	31	23	...	...	20	4	...	...	80	70	Malla Pachoniya	340
115	58	17	14	45	42	3	1	50	1	...	...	70	88	LakhanMandiKhoula Bajar	341
13	...	8	...	3	...	...	...	2	...	...	1	4	17	Dubela bera	342
47	2	34	1	11	1	1	...	1	...	...	...	38	67	Malla Chorgaliya	343
47	4	35	2	12	2	...	...	...	...	...	...	38	67	Talla Pachoniya	344
108	59	40	33	36	25	15	1	17	...	1	2	83	134	Katan Nayagaon	345
16	2	7	...	8	2	...	...	1	...	...	2	9	18	Bhawanipur	346
19	...	4	...	15	...	...	...	...	...	...	...	2	5	Harkishanpur	347
21	18	12	11	8	6	...	...	1	1	...	...	30	30	Madandur	348
20	21	15	19	5	2	...	...	...	...	...	...	6	3	Dewpurdani	349
40	30	32	23	6	7	...	...	2	...	...	...	51	54	Katan Khanwal	350
15	4	7	3	6	1	...	...	2	...	...	...	17	16	Bachhipur Pargai	351
6	1	5	...	1	1	...	...	...	...	...	...	6	8	Ummedpur No 1	352
40	16	29	7	9	9	...	...	2	...	2	23	37	36	Gouindpur	353
23	9	18	2	4	7	...	...	1	...	3	11	22	30	Parasrampur	354
18	3	13	...	3	3	...	...	2	...	...	16	24	21	Ummedpur No 2	355
10	2	5	1	1	1	...	...	4	...	1	10	15	14	Haripur Mahtoliya	356
37	2	21	...	14	2	2	...	...	...	...	19	44	42	Chorgaliya Talla Amkhera	357
6	5	4	5	1	...	...	...	1	...	...	...	8	9	Chorgaliya Jaura	358

2—हल्द्वानी तहसील (ग्रामीण)

1	2	3	4	5	6	7	8	9	10	11	12	13	14
359	चोर गलिया कुटिलिया	31.16	6	6	48	27	21	...	...	...	...	14	6
360	पचुवा खेड़ा	44.52	26	26	148	73	75	4	3	...	...	28	15
361	देवपुर सनवाल	15.38	4	4	23	16	7	8	4	...	...	11	3
362	दौलाबादपुर	23.07	3	3	27	12	15	...	...	...	...	4	2
363	धरमपुर	19.43	17	17	98	53	45	14	16	...	...	26	7
364	गंगापुर	13.76	5	5	26	16	10	2	4	...	...	4	1
365	धरमगड़	19.02	6	6	37	22	15	1	1	...	...	12	6
366	घूसाँपुर	12.95	14	14	76	33	43	6	9	...	...	20	12
367	मुखानी खड़कू	26.31	19	19	144	67	77	4	2	...	...	35	11
368	मुखानी जोगा	16.59				गैर आबाद							

RURAL PRIMARY CENSUS ABSTRACT

HALDWANI TAHSIL (RURAL)—2

15	16	17	18	19	20	21	22	23	24	25	26	27	28	2	1
14	11	13	10	1	1	...	...	...	...	...	...	13	10	Chorgaliya Kutalia	359
42	24	25	7	9	9	5	...	3	8	...	...	31	51	Pachuwa Khera	360
9	3	8	3	...	...	...	...	1	...	...	...	7	4	Deopur Sanwal	361
5	...	4	...	1	...	...	...	...	...	...	...	7	15	Deulabadpur	362
25	...	14	...	5	...	1	...	5	...	1	...	27	45	Dharampur	363
8	...	3	...	5	...	...	...	...	...	...	...	8	10	Gangapur	364
9	5	8	5	1	...	...	...	...	...	...	...	13	10	Dharmgarh	365
14	3	11	3	2	...	...	...	1	...	...	...	19	40	Ghunsapur	366
29	17	27	17	...	...	...	...	2	...	...	...	38	60	Mukhani Kharku	367
						Uninhabited								Mukhani Joga	368

2—हल्द्वानी तहसील (ग्रामीण)

1	2	3	4	5	6	7	8	9	10	11	12	13	14
	वन क्षेत्र का योग	N. A.	4,776	4,776	21,559	13,726	7,833	4,072	2,603	256	129	3,827	818
F-1	बौर रेंज		85	85	272	189	83	6	4	8	...	43	2
F-2	बन्ना खेड़ा रेंज		176	276	1,311	997	314	186	90	1	...	252	49
F-3	डेचारी रेंज		44	44	189	144	45	77	31	...	...	59	12
F-4	काला डुंगी रेंज		85	85	317	207	110	57	38	...	...	71	9
F-5	बरहनी रेंज		443	443	2,081	1,203	878	708	634	7	...	606	320
F-6	मदनदिया रेंज		10	10	23	18	5	4	1	...	...	8	...
F-7	पीपल पड़ाव रेंज		77	77	448	311	137	31	...	...	...	49	2
F-8	फतेहपुर रेंज		116	116	788	636	152	79	57	23	...	109	18
F-9	भाकरा रेंज		176	176	542	358	184	32	20	...	...	93	10
F-10	टांडा रेंज		114	114	565	399	166	58	19	...	...	175	52
F-11	हल्द्वानी रेंज		73	73	291	202	89	14	13	...	...	31	31
F-12	गोला रेंज		55	55	167	99	68	33	27	...	...	27	2
F-13	किशनपुर रेंज		1,580	1,580	7,033	4,349	2,684	1,506	1,017	1	...	1,205	209
F-14	चक छाता रेंज		280	280	1,241	1,046	195	484	46	...	...	268	18
F-15	नन्दौर रेंज		196	196	906	551	355	142	117	...	...	165	...
F-16	रंसाली रेंज		11	11	21	16	5	9	1	1	...	6	39
F-17	साउथ जौलासाल रेंज		128	128	446	261	185	94	72	18	2	54	1
F-18	नार्थ जोलासाल रेंज		707	707	32,64	1,697	1,567	359	321	170	126	261	19
F-19	डाडा रेंज		103	103	515	383	132	158	75	5	1	137	16
F-20	N. A.		217	217	1,139	660	479	35	20	22	...	208	9

RURAL PRIMARY CENSUS ABSTRACT

HALDWANI TASHIL (RURAL)— 2

15	16	17	18	19	20	21	22	23	24	25	26	27	28	2	1
9,332	2,451	3,318	1,369	1,229	395	31	...	5,274	687	17	379	3,857	5'003	Total of Forest Range	
143	17	...	...	79	9	5	...	59	8	...	...	46	66	Baur Range	F-1
820	162	221	8	329	152	5	...	265	2	...	...	177	152	Banna Khera Range	F-2
124	12	...	...	...	...	...	...	124	12	...	1	20	32	Dechari Range	F-3
153	14	...	...	63	11	12	...	78	3	...	...	54	96	Kalathungi Range	F-4
714	329	197	244	150	83	2	...	365	2	...	...	489	549	Barahni Range	F-5
12	4	...	...	9	4	...	...	3	...	...	...	6	1	Gadgadia Range	F-6
248	45	1	...	92	39	...	...	155	6	...	...	63	92	Pipal Parav Range	F-7
508	8	207	1	30	6	2	...	269	1	...	33	128	111	Fatepur Range	F-8
283	56	15	...	114	33	4	...	150	23	...	...	75	128	Bhakra Range	F-9
306	68	7	...	4	...	...	...	295	68	...	...	93	98	Tnda Range	F-10
166	32	5	...	35	6	...	...	126	26	...	...	36	57	Haldwani Range	F-11
69	31	...	...	...	...	...	...	69	31	...	...	30	37	Gola Range	F-12
2,986	458	1,082	95	216	20	...	...	1,688	343	2	322	1,361	1,904	Kishanpur Range	F-13
942	79	215	27	46	10	...	...	681	42	4	9	100	107	Chak Chhata Range	F-14
368	44	76	15	10	4	...	...	282	25	...	...	183	311	Nandaur Range	F-15
14	3	...	...	13	3	...	...	1	...	...	...	2	2	Ransali Range	F-16
182	113	130	87	11	6	...	...	41	20	4	...	75	72	Soudh Joutasal Range	F-17
1,025	693	870	636	9	8	...	...	146	49	...	...	672	874	North Joulasal Range	F-18
304	47	87	27	19	1	1	...	197	19	4	2	75	83	Danda Range	F.19
485	236	205	229	...	...	...	...	280	7	3	12	172	231	N. A.	F-20

लोकेशन कोड नं० Location Code No.	नगर/वार्ड का नाम Name of Town/Ward	नगर/वार्ड आबाद का क्षेत्रफल (वर्ग कि.मी.में) Area of town/ward (In Km2)	आवासीय मकानों की संख्या Occupied Residential houses	परिवारों की संख्या No of Households	कुल जनसंख्या संस्थागत और बेघर जनसंख्या सहित Total Population (including institutional and Houseless population)			अनुसूचित जातियां Scheduled Castes		अनुसूचित जनजातियां Scheduled Tribes		साक्षर Literates	
					व्य० P	पु० M	स्त्री F	पु० M	स्त्री F	पु० M	स्त्री F	पु० M	स्त्री F
1	2	3	4	5	6	7	8	9	10	11	12	13	14
	नगरपालिका हल्द्वानी कम कांठगोदाम का योग	**10.62**	**13,603**	**13,720**	**77,300**	**42,472**	**34,828**	**3,765**	**3,324**	**106**	**104**	**25,976**	**16,594**
	22/8/I												
1	वार्ड		908	918	4,720	2,723	1,997	405	362	2	4	1 871	836
2	वार्ड		985	994	4,761	2,721	2,040	211	165	8	12	2,093	1,203
3	वार्ड		1,413	1,423	7,210	4,073	3,137	672	625	38	32	2,983	1,953
4	वार्ड		905	908	3,854	2,149	1,705	583	554	...	...	1,166	663
5	वार्ड		1,010	1,022	5,361	2,851	2,510	92	84	35	32	2,223	1,651
6	वार्ड		314	1,324	6,623	3,580	3,043	451	394	2	3	2,624	1,745
7	वार्ड		810	813	4,391	2,557	1,834	69	28	3	5	1,619	1,026
8	वार्ड		984	985	5,283	2,996	2,287	149	132	6	3	2,118	1,474
9	वार्ड		766	769	4,049	2,180	1,869	126	97	...	...	1,573	1,143
10	वार्ड		784	786	4,581	2,368	2,213	62	59	12	13	1,855	1,531
11	वार्ड		318	319	2,001	1,082	919	11	4	...	...	855	655
12	वार्ड		650	654	3,721	1,992	1,729	800	698	...	...	841	398
13	वार्ड		658	664	4,661	2,476	2,185	25	20	...	...	1,310	819
14	वार्ड		446	453	4,063	2,176	1,887	3	5	...	...	1,073	653
15	वार्ड		1,652	1,688	12,021	6,548	5,473	106	97	...	...	1,772	838

URBAN PRIMARY CENSUS ABSTRACT

HALDWANI TAHSIL (URBAN)—2

कुल मुख्य काम करने वाले Total main workers (I to IX)		मुख्य काम करने वाले Main Workers: काश्तकार Cultivators (I)		खेतिहर मजदूर Agricultural Labourers (II)		पारिवारिक उद्योग उत्पादन, संसाधन सर्विसिंग व मरम्मत Household Industry Manufacturing processing, Servicing and Repairs V (a)		अन्य काम करने वाले Other Workers III, IV, V (b), VI to IX)		सीमांतिक काम करने वाले Marginal Workers		काम न करने वाले Non-Workers		नगर/वार्ड का नाम Name of Town/Ward	लोकेशन कोड नं० Location code No
पु० M	स्त्री F	पु० M	स्त्री F	पु० M	स्त्री F	पु० M	स्त्री F	पु० M	स्त्री F	पु० M	स्त्री F	पु० M	स्त्री F		
15	16	17	18	19	20	21	22	23	24	25	26	27	28	2	1
20,891	988	289	40	158	13	463	37	19,981	898	276	94	21,305	33,746	Total of Haldwani Cum Kathgodam M. B.	
															22/8/I
1,434	69	8	4	...	1	18	1	1,408	62	45	16	1,244	1,912	Ward	1
1,248	92	43	5	38	2	37	...	1,130	85	...	1	1,473	1,947	Ward	2
2,118	116	11	...	5	1	12	2	2,090	113	82	22	1,873	2,999	Ward	3
1,142	46	2	...	2	...	18	1	1,120	45	3	...	1,004	1,659	Ward	4
1,259	135	40	27	8	4	72	13	1,139	93	14	23	1,578	2,352	Ward	5
1,635	131	33	1	52	4	45	7	1,505	119	23	8	1,922	2,904	Ward	6
1,385	52	4	...	...	...	11	3	1,370	49	...	...	1,172	1,782	Ward	7
1,485	71	70	...	32	1	6	2	1,377	68	2	...	1,509	2,216	Ward	8
1,033	44	10	...	2	...	41	2	980	42	...	...	1,147	1,825	Ward	9
1,155	59	41	2	3	...	34	5	1,077	52	17	4	1,196	2,150	Ward	10
530	8	1	...	2	...	13	...	514	8	...	...	552	911	Ward	11
998	105	1	...	1	...	7	1	989	104	1	...	993	1,624	Ward	12
1,189	9	13	...	...	...	39	...	1,137	8	17	...	1,270	2,176	Ward	13
1,127	6	5	...	5	...	11	...	1,106	6	...	3	1,049	1,878	Ward	14
3,153	45	7	1	8	...	99	...	3,039	44	72	17	3,323	5,411	Ward	15

नगरीय प्राथमिक जनगणना सार

URBAN PRIMARY CENSUS ABSTRACT

परिशिष्ट नगरीय इकाई का नाम—हल्द्वानी कम काठगोदाम नगरपालिका

APPENDIX Name of Urban Unit—HALDWANICUM KATHGODAM M B.

कुल जनसंख्या, अनुसूचित जाति तथा अनुसूचित जनजाति की जनसंख्या—नगरीय, (ब्लाकवार)

Total, Scheduled Castes/Scheduled Tribes Population—Urban, (Blockwise)

लोकेशन कोड नं० Location Code No	नगरीय इकाई/वार्ड का नाम तथा प्रगणक ब्लाक का नम्बर Name of Town/ ward/Urabn Block	कुल जनसंख्या Total Population	अनुसूचित जाति Scheduled Castes	अनुसूचित जनजाति Scheduled Tribes
1	2	3	4	5
	महायोग			
	Grand Total	**77,300**	**7,089**	**210**
	वार्ड नं० 1			
	Ward No. 1			
22/8/1/1	1	300	58	...
	2	662	53	...
	3	741	208	...
	4	764	175	...
	5	343	62	...
	6	388	51	...
	7	412	36	6
	8	463	121	...
	9	345	...	...
	मिलिट्री एरोड्राम हलद्वानी Military Aerodrom Halwani			
	(SC 2) 1	302	3	...
	वार्ड नं० 1 का योग			
	Total of Ward No. 1	4,720	767	6
	वार्ड नं० 2			
	Ward No. 2			
22/8/1/2	10	341	103	...
	11	503	96	1
	12	616	8	...
	13	983	32	...
	14	553	6	...
	15	523	24	1
	16	492	26	...
	17	538	69	18
	18	212	12	...
	वार्ड नं 2 का योग			
	Total of Ward No. 2	4,761	376	20
	वार्ड नं० 3			
	Ward No. 3			
22/8/1/3	19	910	67	63
	20	556	15	...
	21	614	33	3
	22	592	8	...
	23	767	50	...
	24	462	10	...
	25	608	161	4
	26	505	144	...
	27	715	352	...
	28	743	448	...
	मिलिट्री एरोड्राम हलद्वानी Military Aerodram Haldwani			
	(SC-2) 2	181	7	...
	3	84	2	...
	4	392	...	...
	5	16	...	...
	6	65	...	...
	वार्ड नं० 3 का योग			
	Total of Ward No. 3	7,210	1,297	70

नगरीय प्राथमिक जनगणना सार

URBAN PRIMARY CENSUS ABSTRACT

परिशिष्ट नगरीय इकाई का नाम—हल्द्वानी कम काठगोदाम नगरपालिका

APPENDIX Name of Urban Unit—HALDWANI CUM KATHGODAM M.B.

कुल जनसंख्या, अनुसूचित जाति तथा अनुसूचित जनजाति की जनसंख्या—नगरीय, (ब्लाकवार)

Total, Scheduled Castes/Scheduled Tribes Population—Urban, (Blockwise)

लोकेशन कोड नं० Location Code No.	नगरीय इकाई/वार्ड का नाम तथा प्रगणक ब्लाक का नम्बर Name of Town/ ward/Urban/Block	कुल जनसंख्या Total Population	अनुसूचित जाति Scheduled Castes	अनुसूचित जनजाति Scheduled Tribes
1	2	3	4	5
	वार्ड नं० 4 Ward No. 4			
22/8/1/4	29	397	142	...
	30	531	321	...
	31	503	305	...
	32	389	124	...
	33	526	...	...
	34	419	43	...
	35	731	175	...
	36	358	27	...
	वार्ड नं० 4 का योग Total of Ward No. 4	3,854	1,137	...
	वार्ड नं० 5 Ward No. 5			
22/8/1/5	37	616	47	44
	38	333	36	5
	39	694	31	4
	40	684	19	1
	41	583	5	...
	42	798	13	...
	43	895	20	9
	44	758	5	4
	वार्ड नं० 5 का योग Total of Ward No 5	5,361	176	67
	वार्ड नं० 6 Ward No. 6			
22/8/1/6	45	523	297	...
	46	480	336	...
	47	675	3	...
	48	389	5	5
	49	775	24	...
	50	402	14	...
	51	484	94	...
	52	636	15	...
	53	586	33	...
	54	691	20	...
	55	459	...	...
	56	523	4	...
	वार्ड नं० 6 का योग Total of Ward No. 6	6,623	845	5
	वार्ड नं० 7 Ward No. 7			
22/8/1/7	57	591	43	...
	58	487	25	8
	59	269	7	...
	60	632	5	...
	61	348	...	...
	62	485	...	...
	63	714	17	...
	64	865	...	...
	वार्ड नं० 7 का योग Total of Ward No. 7	4,391	97	1

नगरीय प्राथमिक जनगणना सार

URBAN PRIMARY CENSUS ABSTRACT

परिशिष्ट नगरीय इकाई का नाम—हल्द्वानी कम काठगोदाम नगरपालिका

APPENDIX Name of Urban Unit—HALDWANICUM KATHGODAM M B.

कुल जनसंख्या, अनुसूचित जाति तथा अनुसूचित जनजाति की जनसंख्या—नगरीय, (ब्लाकवार)

Total, Scheduled Castes/Scheduled Tribes Population—Urban, (Blockwise)

लोकेशन कोड नं० Location Code No	नगरीय इकाई/वार्ड का नाम तथा प्रगणक ब्लाक का नम्बर Name of Town/ ward/Urabn Block	कुल जनसंख्या Total Population	अनुसूचित जाति Scheduled Castes	अनुसूचित जनजाति Scheduled Tribes	लोकेशन कोड नं० Location Code No.	नगरीय इकाई/वार्ड का नाम तथा प्रगणक ब्लाक का नम्बर Name of Town/ Ward/Urban Block	कुल जनसंख्या Total Population	अनुसूचित जाति Scheduled Castes	अनुसूचित जनजाति Scheduled Tribes
1	2	3	4	5	1	2	3	4	5
	वार्ड नं० 8 Ward No. 8					वार्ड नं० 10 Ward No. 10			
22/8/1/8	65	463	20	...	22/8/1/10	81	322	...	...
	66	709	...	...		82	375	3	...
	67	583	...	...		83	585	14	25
	68	775	...	9		84	318	6	...
	69	636	2	...		85	619	...	...
	70	987	137	...		86	344	19	...
	71	461	6	...		87	928	79	...
	72	669	116	...		88	430	...	...
	वार्ड नं० 8 का योग					89	474	...	...
	Total of Ward No. 8	5,283	281	9		90	186	...	...
	वार्ड नं० 9 Ward No. 9					वार्ड नं० 10 का योग Total of Ward No. 10	4,581	121	25
22/8/1/9	73	414	75	...		वार्ड नं० 11 Ward No. 11			
	74	629	20	...	22/8/1/11	91	238	...	...
	75	607	...	...		92	383	...	...
	76	780	11	...		93	315	...	...
	77	558	75	...		94	407	6	...
	78	316	4	...		95	360	9	...
	79	336	38	...		96	298	...	...
	80	409	...	...		वार्ड नं० 11 का योग			
	वार्ड नं० 9 का योग					Total of Ward No. 11	2,001	15	...
	Total of Ward No. 9	4,049	223	...					

नगरीय प्राथमिक जनगणना सार

URBAN PRIMARY CENSUS ABSTRACT

परिशिष्ट नगरीय इकाई का नाम—हल्द्वानी कम काठगोदाम नगरपालिका

APPENDIX Name of Urban Unit—HALDWANI CUM KATHGODAM M.B.

कुल जनसंख्या, अनुसूचित जाति तथा अनुसूचित जनजाति की जनसंख्या—नगरीय, (ब्लाकवार)

Total, Scheduled Castes/Scheduled Tribes Population—Urban, (Blockwise)

लोकेशन कोड नं० Location Code No.	नगरीय इकाई/वार्ड का नाम तथा प्रगणक ब्लाक का नम्बर Name of Town/ ward/Urban/Block	कुल जनसंख्या Total Population	अनुसूचित जाति Scheduled Castes	अनुसूचित जनजाति Scheduled Tribes	लोकेशन कोड नं० Location Code No.	नगरीय इकाई/वार्ड का नाम तथा प्रगणक ब्लाक का नम्बर Name of Town/ ward/Urban/Block	कुल जनसंख्या Total Population	अनुसूचित जाति Scheduled Castes	अनुसूचित जनजाति Scheduled Tribes
1	2	3	4	5	1	2	3	4	5
	वार्ड नं० 12 Ward No. 12					वार्ड नं० 14 Ward No. 14			
22/8/1/12	97	725	218	...	22/8/1/14	111	594	8	...
	98	625	340	...		112	767	...	...
	99	494	55	...		113	647	...	...
	100	363	241	...		114	471	...	...
	101	664	507	...		115	418	...	...
	102	850	137	...		116	618	...	...
	वार्ड नं० 12 का योग					117	548	...	...
	Total of Ward No. 12	3,721	1,498	...		वार्ड नं० 14 का योग Total of Ward No. 14	4,063	8	...
	वार्ड नं० 13 Ward No. 13					वार्ड नं० 15 Ward No. 15			
22/8/1/13	103	812	...	...	22/8/1/15	118	523	...	...
	104	408	...	...		119	448	...	...
	105	467	...	...		120	531	...	...
	106	360	...	...		121	578	...	...
	107	573	4	...		122	545	...	...
	108	556	...	...		123	439	5	...
	109	704	30	...		124	577	...	...
	110	781	11	...		125	738	...	...
	वार्ड नं० 13 का योग					126	449	...	...
	Total of Ward No. 13	4,661	45	...		127	939	...	...
						128	700	...	...
						129	574	1	...

नगरीय प्राथमिक जनगणना सार

URBAN PRIMARY CENSUS ABSTRACT

परिशिष्ट नगरीय इकाई का नाम—हल्द्वानी कम काठगोदाम नगरपालिका

APPENDIX Name of Urban Unit—HALDWANICUM KATHGODAM M B.

कुल जनसंख्या, अनुसूचित जाति तथा अनुसूचित जनजाति की जनसंख्या—नगरीय, (ब्लाकवार)

Total, Scheduled Castes/Scheduled Tribes Population—Urban, (Blockwise)

लोकेशन कोड नं० Location Code No.	नगरीय इकाई/वार्ड का नाम तथा प्रगणक ब्लाक का नम्बर Name of Town/ ward/Urabn Block	कुल जनसंख्या Total Population	अनुसूचित जाति Scheduled Castes	अनुसूचित जनजाति Scheduled Tribes	लोकेशन कोड नं० Location Code No.	नगरीय इकाई/वार्ड का नाम तथा प्रगणक ब्लाक का नम्बर Name of Town/ Ward/Urban Block	कुल जनसंख्या Total Population	अनुसूचित जाति Scheduled Castes	अनुसूचित जनजाति Scheduled Tribes
1	2	3	4	5	1	2	3	4	5
	130	536	...	...					
	131	693	..	...					
	132	770	61	...					
	133	767	71	...					
	134	793	5	...					
	135	753	11	...					
	136	668	49	...					
	वार्ड नं० 15 का योग Total of Ward No. 15	12,021	203	...					

नगरीय प्राथमिक जनगणना सार

2—हल्द्वानी तहसील (नगरीय)

लोकेशन कोड नं० Location Code No.	नगर/वार्ड का नाम Name of Town/Ward	नगर/वार्ड आबाद का क्षेत्रफल (वर्ग कि.मी.में) Area of town/ward (In Km2)	आवासीय मकानों की संख्या Occupied Residential houses	परिवारों की संख्या No of Households	कुल जनसंख्या संस्थागत और बेघर जनसंख्या सहित Total Population (including institutional and Houseless population)			अनुसूचित जातियाँ Scheduled Castes		अनुसूचित जनजातियाँ Scheduled Tribes		साक्षर Literates	
					व्य० P	पु० M	स्त्री F	पु० M	स्त्री F	पु० M	स्त्री F	पु० M	स्त्री F
1	2	3	4	5	6	7	8	9	10	11	12	13	14
	कालाढूंगी नगरक्षेत्र का योग 22/8/XVI	**1.16**	**650**	**677**	**3,112**	**1,754**	**1,358**	**221**	**165**	...	...	**885**	**343**
1	जँगलात व छोटी हल्द्वानी		81	87	357	205	152	45	38	...	...	129	52
2	हरिजन बस्ती फैक्ट्री बार्ड		75	77	349	194	155	86	73	...	...	104	32
3	मंगोलिया हाड़ा		38	38	171	97	74	3	4	...	...	68	22
4	पश्चिमी बाजार		80	80	366	203	163	8	4	...	...	154	94
5	उत्तरी बंजारा बस्ती		74	74	331	185	146	...	...	...	...	60	5
6	अस्पताल वार्ड		67	71	350	189	161	6	7	...	...	36	12
7	पुलिस चौकी		90	92	433	256	177	11	3	...	...	149	62
8	पूर्वी बंजारा बस्ती		102	115	579	323	256	39	25	...	...	102	27
9	तहसील वार्ड		43	43	176	102	74	23	11	...	...	83	37

URBAN PRIMARY CENSUS ABSTRACT

HALDWANI TAHSIL (URBAN)—2

मुख्य काम करने वाले Main Workers										सीमांतिक काम करने वाले Marginal Workers		काम न करने वाले Non-Workers		नगर/वार्ड का नाम Name of Town/Ward	लोकेशन कोड नं० Location code No
न मुख्य काम करने वाले Total main workers (I to IX)		काश्तकार Cultivators (I)		खेतिहर मजदूर Agricultural Labourers (II)		पारिवारिक उद्योग उत्पादन, संसाधन सर्विसिंग व मरम्मत Household Industry Manufacturing processing, Servicing and Repairs V (a)		अन्य काम करने वाले Other Workers III, IV, V (b), VI to IX)							
पु० M	स्त्री F	पु० M	स्त्री F	पु० M	स्त्री F	पु० M	स्त्री F	पु० M	स्त्री F	पु० M	स्त्री F	पु० M	स्त्री F		
15	16	17	18	19	20	21	22	23	24	25	26	27	28	2	1
915	**71**	**104**	**13**	**225**	**24**	**40**	**7**	**546**	**27**	**2**	**3**	**837**	**1,284**	**Total of Kaladhungi T. A. 22/8/XVI**	
116	15	21	5	...	1	...	...	95	9	...	...	89	137	Janglad and chhoti Haldwani	1
101	10	22	4	4	1	13	...	62	5	...	...	93	145	Harijan Basti Factry ward	2
55	...	28	...	10	...	...	...	17	...	1	3	41	71	Mangoliya Hada	3
103	15	14	2	5	9	13	1	71	3	...	...	100	148	Pashmi Bazar	4
90	9	2	...	1	1	8	6	79	2	...	...	95	137	Uttari Banjara Basti	5
96	2	...	...	64	...	...	...	32	2	...	...	93	159	Aspatal Ward	6
148	5	4	1	19	1	...	...	125	3	...	...	108	172	Police Chuki	7
155	13	...	...	114	11	2	...	39	2	...	...	168	243	Purvi Banzara Basti	8
51	2	13	1	8	...	4	...	26	1	1	...	50	72	Tahsil Ward	9

नगरीय प्राथमिक जनगणना
URBAN PRIMARY CENSUS ABSTRACT

परिशिष्ट — नगरीय इकाई का नाम—कालाढुंगी नगरक्षेत्र

APPENDIX — Name of Urban Unit—KALADHUNGI T. A.

कुल जनसंख्या, अनुसूचित जाति तथा अनुसूचित जनजाति की जनसंख्या—नगरीय, (ब्लाकवार)

Total, Scheduled Castes/Scheduled Tribes Population—Urban, (Blockwise)

लोकेशन कोड नं० Location Code No.	नगरीय इकाई/वार्ड का नाम तथा प्रगणक ब्लाक का नम्बर Name of Town/ ward/Urban/Block	कुल जनसंख्या Total Population	अनुसूचित जाति Scheduled Castes	अनुसूचित जनजाति Scheduled Tribes
1	2	3	4	5
22/8/XVI	**महायोग Grand Total**	**3,112**	**386**	...
	जंगलात व छोटी हल्द्वानी Janglad and Chhoti Haldwani	357	83	...
	हरिजन बस्ती Harijan Basti	349	159	...
	मंगोलिया हाड़ा Mangoliya Hara	171	7	...
	पश्चिमी बाजार Pashimi Bazar	366	12	...
22/8/XVI	उत्तरी बनजारा बस्ती Uttari Banjara Basti	331	...	...
	अस्पताल वार्ड Aspatal Ward	350	13	...
	पुलिस चौकी वार्ड Police Chauki Ward	433	14	...
	पुर्वी बंजारा बस्ती Purvi Banjara Basti	579	64	...
	तहसील वार्ड Tahsil Ward	176	34	...

लोकेशन कोड नं० Location Code No.	नगर/वार्ड का नाम Name of Town/Ward	नगर/वार्ड आबाद का क्षेत्रफल (वर्ग कि.मी.में) Area of town/ ward (In Km2)	आवासीय मकानों की संख्या Occupied Residential houses	परिवारों की संख्या No of Households	कुल जनसंख्या संस्थागत और बेघर जनसंख्या सहित Total Population (including institutional and Houseless population)			अनुसूचित जातियाँ Scheduled Castes		अनुसूचित जनजातियाँ Scheduled Tribes		साक्षर Literates	
					व्य० P	पु० M	स्त्री F	पु० M	स्त्री F	पु० M	स्त्री F	पु० M	स्त्री F
1	2	3	4	5	6	7	8	9	10	11	12	13	14
	लालकुँआँ नगरक्षेत्र का योग 22/8/XIII	**4.25**	**565**	**705**	**3,155**	**1,847**	**1,308**	**288**	**220**	**4**	...	**1,042**	**395**
1	नयी कालोनी		109	109	466	263	203	71	63	...	...	108	38
2	गाँधीनगर		62	62	332	189	143	13	12	...	...	133	71
3	शास्त्रीनगर		76	76	335	179	156	31	28	...	...	118	56
4	जवाहरनगर		50	55	292	172	120	...	...	...	...	112	68
5	आजादनगर		68	68	308	175	133	6	6	...	...	90	43
6	सुभाषनगर		80	111	571	329	242	18	15	...	...	165	52
7	रेलवे बाजार		60	60	255	183	72	15	10	...	...	104	12
8	रेलवे कालोनी उत्तरी		33	89	325	191	134	83	53	3	...	107	18
9	रेलवे कालोनी दक्षिणी		27	73	271	166	105	51	33	1	...	105	37

URBAN PRIMARY CENSUS ABSTRACT

HALDWANI TAHSIL (URBAN)—2

मुख्य काम करने वाले Main Workers										सीमांतिक काम करने वाले Marginal Workers		काम न करने वाले Non-Workers		नगर/वार्ड का नाम Name of Town/Ward	लोकेशन कोड नं० Location code No
कुल मुख्य काम करने वाले Total main workers (I to IX)		काश्तकार Cultivators (I)		खेतिहर मजदूर Agricultural Labourers (II)		पारिवारिक उद्योग उत्पादन, संसाधन सर्विसिंग व मरम्मत Household Industry Manufacturing processing, Servicing and Repairs V (a)		अन्य काम करने वाले Other Workers III, IV, V (b), VI to IX)							
पु० M	स्त्री F	पु० M	स्त्री F	पु० M	स्त्री F	पु० M	स्त्री F	पु० M	स्त्री F	पु० M	स्त्री F	पु० M	स्त्री F		
15	16	17	18	19	20	21	22	23	24	25	26	27	28	2	1
975	28	2	...	2	...	46	3	925	25	50	10	822	1,270	**Total of Lalkuan T. A.**	
														22/8/XIII	
145	7	2	...	2	...	4	...	137	7	3	...	115	196	New Colony	1
94	3	...	...	...	...	13	3	81	...	1	...	94	140	Gandhinagar	2
92	4	...	...	...	...	...	...	92	4	...	...	87	152	Shastrinagar	3
90	1	...	...	...	...	2	...	88	1	...	...	82	119	Jawaharnagar	4
77	...	...	...	...	...	...	...	77	...	15	1	83	132	Aazadnagar	5
153	4	...	...	...	...	...	...	153	4	27	4	149	234	Subhashnagar	6
128	6	...	...	...	...	15	...	113	6	4	5	51	61	Railway Bazar	7
105	3	...	...	...	...	11	...	94	3	...	...	86	131	Railway Caloney Uttari	8
91	...	...	...	...	...	1	...	90	...	...	...	75	105	Railway Caloney Dackshini	9

नगरीय प्राथमिक जनगणना

URBAN P. IMARY CENSUS ABSTRACT

परिशिष्ट — नगरीय इकाई का नाम—लाल कुआँ नगरपालिका

APPENDIX — Name of Urban Unit—LALKUAN T. A.

कुल जनसंख्या अनुसूचित जाति तथा अनुसूचित जनजाति की जनसंख्या—नगरीय, (ब्लाकवार)

Total, Scheduled Castes/Scheduled Tribes Population —Urban, (Blockwise)

लोकेशन कोड नं० Location Code No.	नगरीय इकाई/वार्ड का नाम तथा प्रगणक ब्लाक का नम्बर Name of Town/ ward/Urban/Block	कुल जनसंख्या Total Population	अनुसूचित जाति Scheduled Castas	अनुसूचित जनजाति Scheduled Tribes	लोकेशन कोड नं० Location Code No.	नगरीय इकाई/वार्ड का नाम तथा प्रगणक ब्लाक का नम्बर Name of Town/ ward/Urban/Block	कुल जनसंख्या Total Population	अनुसूचित जाति Scheduled Castas	अनुसूचित जनजाति Scheduled Tribes
1	2	3	4	5	1	2	3	4	5
	महायोग					आजादनगर			
22/8/XXII	Grand Total	3,155	508	4		Azadnagar	308	12	...
	नयी कलोनी					सुभाषनगर			
	New Colony	466	134	...		Subhashnagar	571	33	...
	गांधीनगर					रेलवे बाजार			
	Gandhinagar	332	25	...		Railway Bazar	255	25	...
	शास्त्रीनगर					रेलवे कलोनी उत्तरी			
	Shastrinagar	335	59	...		RailwayColonyUttari	325	136	3
	जवाहरनगर					रेलवे कालोनी दक्षिणी			
	Jawaharnagar	292	...	...		Railway Colony Dackshini	271	84	1

3–काशीपुर तहसील

3–Kashipur Tahsil

ग्रामों की वर्णानुक्रम सूची

काशीपुर तहसील

क्रम संख्या	ग्राम का नाम	लोकेशन कोड नं०	क्रम संख्या	ग्राम का नाम	लोकेशन कोड नं०	क्रम संख्या	ग्राम का नाम	लोकेशन कोड नं०
1	2	3	1	2	3	1	2	3
1	अमरपुर	74	36	कालियावाला	193	71	ख्वाजापुर	58
2	अमृतपुर	191	37	कादला	69	72	गजपुर बरुआ	121
3	अमियावाला	211	38	कानिया	6	73	गजरोला	315
4	अहमदनगर	208	39	कामदेवपुर	63	74	गढ़ीइन्द्रजीत	253
5	आनन्दनगर	27	40	कासमपुर	204	75	गढ़ीगंज	251
6	आमका	179	41	किलावली	220	76	गढीलेगी	222
7	आम पोखरा	56	42	किसनपुर	146	77	गढीहुसैन	198
8	आसपुर	149	43	किसनपुर	357	78	गनेशपुर	217
9	अंगदपुर	141	44	किसनपुर छोई	115	79	गनेशपुर	428
10	इकहारा	351	45	किसनपुर पान्डे	9	80	गिनीखेड़ा	300
11	इटवा	387	46	कुआ खेड़ा	282	81	गिरहयाई	305
12	उज्जैन	265	47	कुडयोवाला	237	82	गिरहयाई मुन्शी	224
13	उझानी जंगल	316	48	कुण्डा	229	83	गुमसानी	381
14	उझानी दुली	347	49	कुण्डेखरी	280	84	गुमानपुर	47
15	उदयपुर बेलजूड़ी	93	50	कुण्डेसरा	284	85	गुलराजपुर	313
16	उदयपुर बेलजूड़ी	104	51	कृपाचार्यपुर	159	86	गुलरिया	302
17	उदयपुर नेगी	117	52	केलाखेड़ा	432	87	गुलरिया	355
18	उदेपुर चोपड़ा	51	53	केलाबन्दवारी	388	88	गुलरिया गोबरा	348
19	उमरपुर	140	54	केशरीवाला	216	89	गूलर गोजी	145
20	उम्मेदपुर	15	55	केशोवाला	362	90	गोपालनगर	26
21	ऊँचागाँव	356	56	कंचनपुर	118	91	गोपीपुर	249
22	कचनालगाजी	261	57	क्यारीखाम	112	92	गोबरा	88
23	कचनाल गोसाई	267	58	क्यारी बन्दोबस्ती	113	93	गोबरा	317
24	कतीलाबाँझ	414	59	खड़कपुर देवीपुरा	266	94	गोरखपुर	36
25	कटैय्या	312	60	खमरिया	370	95	गोरखपुर मोती	130
26	कनकपुर	269	61	खम्वारी	392	96	गौजानी	8
27	कनौरा	344	62	खरमासा	272	97	गौतमनगर	22
28	कनौरी	341	63	खरमासी	260	98	गौरा	227
29	करनपुर	30	64	खाई खेड़ा	311	99	गंगापुर	385
30	करनपुर	218	65	खालीपार	161	100	गंगापुर गोसाई	281
31	करमपुर बरुआ	120	66	खुकरेटा	395	101	गंगापुर छोई	116
32	करायलपुरी	65	67	खुशालपुर	400	102	गंगापुर पहाड़ी	50
33	कल्यानपुर	184	68	खुशालपुर बुक्सा	129	103	गंगापुर करबा	240
34	कल्यानपुर	359	69	खेड़ा लक्ष्मीपुर	203	104	गंगूवाला	194
35	कल्यानपुर टाँडा	95	70	खोकराताल	298	105	गाँधीनगर	24

ग्रामों की वर्णानुक्रम सूची

कासीपुर तहसील

क्रम संख्या	ग्राम का नाम	लोकेशन कोड नं०	क्रम संख्या	ग्राम का नाम	लोकेशन कोड नं०	क्रम संख्या	ग्राम का नाम	लोकेशन कोड नं०
1	2	3	1	2	3	1	2	3
106	गाँधीनगर	274	141	जैतपुर घोसी	287	176	दुलेपुर	53
107	चक आशपुर	148	142	जोगीपुरा	85	177	देवपुरा बासटीला	14
108	चक जगतपुर	150	143	जोगीपुरा	321	178	देवीपुर	25
109	चकरपुर	373	144	झगड़पुर	247	179	देवीपुर	206
110	चक रामपुर जवाहरसिंह	137	145	झंझेरी	246	180	देवीपुरा मुलिया	43
111	चतुरपुर बगीची	175	146	टाली	379	181	दोहरी पारसा	289
112	चनकपुर	268	147	टीला	225	182	दोहरी वकील	276
113	चनकपुर	393	148	टेड़ा	108	183	धनपुर गोसाई	49
114	चन्दनपुर	424	149	टाँडा अमीचन्द	401	184	धनपुर घासी	29
115	चन्दपुर	250	150	टाँडा आजम	429	185	धनसरा	377
116	चन्द्रनगर	28	151	टाँडा खेम	433	186	धनौरी पट्टी	255
117	चन्द्रपुर तेवाड़ी	54	152	टांडा प्रभापुर	199	187	धरमपुर	144
118	चिल्कियाँ	35	153	टांडा मल्लू	40	188	धरमपुर औलिया	46
119	चूकम	75	154	टांडा महमूद	382	189	धरनपुर काठियापुल	52
120	चैनपुरी	90	155	टांडा रतिमान	416	190	धरमपुर टांडा	96
121	चोरपानी	7	156	ढकिया कलां	279	191	धरमपुर धनखोला	37
122	छितरी	410	157	ढकिया गुलाबो	296	192	धरमपुर नफनियां	10
123	छोई	114	158	ढकिया हरचन्द	142	193	धाकी	391
124	जगतपुर	319	159	ढाढीपुरा	143	194	धीमर खेड़ा	299
125	जगतपुर जसपुर	151	160	ढिकुली	76	195	नगरिया सुल्तान	213
126	जगतपुर पट्टी	226	161	ढेला	3	196	नन्दपुर	39
127	जगदीश वाला	183	162	तालाबपुर	212	197	नन्दपुर नकटोपा	363
128	जगन्नाथपुर	301	163	तीरगढ़ी	189	198	नन्दरामपुर	285
129	जगन्नाथपुर	340	164	तुलसीपुर डानी	59	199	नमूना	403
130	जमनीवाला	185	165	थापक नगला	412	200	नयागांव चौहान	33
131	जसपुर खुर्द	264	166	थारनगंज	349	201	नयागांव तेलीपुर	34
132	जसपुर पट्टी उत्तम	196	167	थारी	66	202	नरखेड़ा	369
133	जसपुर पट्टी कल्यान	197	168	थोथूपुरा	383	203	नरसिंहपुर ऐरड़ा	21
134	जसपुर पट्टी तिरमल	186	169	दभौरा अहतमाली	294	204	नरीपुरा	126
135	जसपुर पट्टी तिरमल	190	170	दभौरा मुस्तकम	291	205	नवलपुर	221
136	जसपुर पट्टी नेतराम	192	171	दयारामपुर टांडा	94	206	नवारमंडी	172
137	जसागांजा	89	172	दसौड़ियों वाला	245	207	नाथूपुर खुशालपुर	132
138	जीतपुर बेलजूड़ी	92	173	दाबूवाला	209	208	नादेही	156
139	जीवानन्दपुर बेलजूड़ी	106	174	दियोरी	408	209	नारायनपुर	201
140	जुड़का	273	175	दुर्गापुर	219	210	नारायनपुर	361

ग्रामों की वर्णानुक्रम सूची

काशीपुर तहसील

क्रम संख्या	ग्राम का नाम	लोकेशन कोड नं०	क्रम संख्या	ग्राम का नाम	लोकेशन कोड नं०	क्रम संख्या	ग्राम का नाम	लोकेशन कोड नं०
1	2	3	1	2	3	1	2	3
211	नारायनपुर मुलिया	44	246	बरखेड़ा पाण्डे	310	281	भगोतपुर तड़ियाल	20
212	नीमझड़ा	263	247	बरखेड़ा राजपूत	290	282	भगोतपुर मलियाल	19
213	नूरपुर	333	248	बरखेड़ी	292	283	भजुवा नगला	384
214	पच्चावाला	275	249	बरहनी	396	284	भरतपुर	230
215	पदौटी	324	250	बसई	45	285	भलौना	109
216	पट्टी भञ्जर	271	251	बसई	243	286	भवानीपुर	38
217	पट्टीवाले	167	252	बहादुरपुर	188	287	भवानीपुर	200
218	पट्टीहरु	252	253	बहेरी	139	288	भवानीपुर खुल्वे	48
219	पतरामपुर	169	254	बाजपुर	342	289	भवानीपुर छोटी	101
220	पदमपुर	123	255	बाजावाला	325	290	भवानीपुर बड़ी	105
221	पसियापुर	297	256	बाबर खेड़ा	236	291	भावा नगला	430
222	पस्तौरा	223	257	बिक्रमपुर	157	292	भीकमपुरी	390
223	पहाड़पुर	402	258	बिक्रमपुर	353	293	भूड़ा	164
224	पापड़ी	103	259	बिचपुरी	427	294	भैसिया	397
225	पाटकोट	111	260	बिरहा	364	295	भोगपुर	254
226	पीपलसाना	67	261	बीरपुरतारा	71	296	भोगपुर जसपुर	182
227	पीपलिया	339	262	बीरपुर लच्छी	70	297	भोना इस्लामनगर	352
228	पुछड़ी	81	263	बीरपुरी	174	298	मकौनिया	138
229	पूरनपुर	147	264	बेतबेड़ी	386	299	मजरा खुशालपुर	346
230	पैगा	308	265	बेनीरामपुर	375	300	मड़या कयाम	331
231	पोरुमदारा	55	266	बेरवाला	426	301	मड़या गुलजारी	332
232	प्रतापपुर	270	267	बेरिया	64	302	मड़या दया	350
233	फजलपुर	165	268	बेरिया झाड़	31	303	मड़या बक्सी	329
234	फतेहपुर	422	269	बेरिया दौलतपुर	419	304	मड़या रत्ना	431
235	फरीदपुर	354	270	बेलगढ़	83	305	मड़या हल्दू	407
236	फिरोजपुर	256	271	बेलजूड़ी	238	306	मड़य्या	72
237	बक्सौरा	235	272	बैतवाला	232	307	मडुवा खेड़ा	187
238	बगवाड़ा	231	273	बाँसखेड़ा	418	308	मदनपुर बोरा	119
239	बघेलावाला	307	274	बाँसखेड़ा कलां	304	309	मदनपुरी कुर्मी	122
240	बढ़ियोवाला	180	275	बाँसखेड़ा खुर्द	303	310	मनोरथपुर चक I	168
241	बद्रीपुरा	368	276	बाँसखेड़ी	417	311	मनोरथपुर चक II	166
242	बनगढ़	314	277	भगवन्तपुर काशीपुर	259	312	मनोरथपुर चक III	170
243	बन्दवारी	350	278	भगवन्तपुर जसपुर	177	313	मनोरथपुर बांसटीला	18
244	बन्ना खेड़ा	389	279	भगीरथपुर	128	314	मलकन्थपुर	425
245	बन्ना खेड़ा सानी	367	280	भगुवा बंगर	87	315	महता बांबन	326

ग्रामों की वर्णानुक्रम सूची

काशीपुर तहसील

क्रम संख्या	ग्राम का नाम	लोकेशन कोड नं०	क्रम संख्या	ग्राम का नाम	लोकेशन कोड नं०	क्रम संख्या	ग्राम का नाम	लोकेशन कोड नं०
1	2	3	1	2	3	1	2	3
316	महुआ खेड़ागंज	309	351	रामजीवनपुर	244	386	श्यामलपुरी	318
317	महुआ डाली	320	352	रामजीवनपुर	337	387	श्योराजपुर	215
318	महुवा डबरा	195	353	रामनगर	435	388	शाहगंज	242
319	महेशपुरा	345	354	रामनगर काशीपुर	278	389	शाहबाजपुर	136
320	महोला	413	355	रामनगर जसपुर	173	390	शिमली	110
321	महौली चैन	415	356	रामपुरा काजी	437	391	शिवपुर टाँडा	97
322	महोली जंगल	406	357	रामपुरा साकर	338	392	शिवपुर बेलजूड़ी	102
323	मानपुर	257	358	रायपुर खुर्द	295	393	शिवपुरी	376
324	मालधन चौड़	23	359	रायपुर पट्टी डिल्लो	153	394	शिवलालपुर अमरझंडा	306
325	मालपुरा	181	360	रायपुर पट्टी लेखराज	155	395	शिवलालपुर डल्लू	283
326	मालपुरी	171	361	रायपुर पट्टी लोकमान	154	396	शिवलालपुर पांडे	80
327	मिलक सीपका	162	362	रायपुर पट्टी हर्जी	152	397	शिवलालपुरी रुउनिया	79
328	मिस्सरवाला	233	363	रुपपुर	42	398	शोबनपुर	107
329	मुकन्दपुर	335	364	रेटा	399	399	शंकरपुर खजांची	81
330	मुड़िया आनी	378	365	लखनपुर	374	400	शंकरपुर भूल	82
331	मुड़िया कलां	372	366	लछमपुर देरी	13	401	शाँफा नगला	421
332	मुड़िया पिस्तौर	371	367	लदुवा चौड़	78	402	सक्खनपुर	61
333	मुड़िया भानी	380	368	लदुवारौ	77	403	सन्तोषपुर	124
334	मुरलीवाला	214	369	ललितपुर	62	404	सन्तोषपुर	366
335	मुहान	73	370	लक्ष्मीपुर बनिया	41	405	सन्यासीवाला	210
336	मेघावाला	178	371	लक्ष्मीपुर लच्छी	258	406	सरकड़ा	336
337	मोतीपुर	16	372	लामपुर मोती	133	407	सरकड़ी	436
338	मोतीपुर खुशालपुर	131	373	लामपुर लच्छी	135	408	सरवरखेड़ा	239
339	मोतीपुर बेलजूड़ी	103	374	लालढाक खाम	1	409	सखल्दे पश्चिम	12
340	मंगलार	86	375	लालढाक बन्दोबस्ती	2	410	साड़खेड़ा	288
341	रतनपुरा	328	376	लालपुर	234	411	सावल्दे पूर्व	4
342	रतनपुरी	327	377	लालपुर बांसटीला	17	412	सिहाली	398
343	रम्पुरा	262	378	लुधपुरा	360	413	सीतनगंज	420
344	रहमापुर	207	379	लुटाबढ़	32	414	सीतापुर टाँडा	98
345	राजपुर	68	380	लोकमानपुर खुशालपुर	127	415	सीतारामपुर	277
346	राजपुर	158	381	लोकमान चौपड़ा	91	416	सीपका	163
347	राजपुरा I	322	382	लंकुरा	434	417	सुल्तानपुर	334
348	राजपुरा II	323	383	विजय नगलिया	409	418	सूरजपुर	202
349	राजपुरा रानी	293	384	विजय रामपुर	411	419	सेमलखलिया	11
350	रानी नागल	358	385	श्यामपुर	134	420	हजीरा	160

ग्रामों की वर्णानुक्रम सूची

काशीपुर तहसील

क्रम संख्या	ग्राम का नाम	लोकेशन कोड नं०
1	2	3
421	हजीरा	365
422	हमीरा वाला	176
423	हरलालपुर	343
424	हरसान	405
425	हरियावाला	241
426	हरीपुर तेवाड़ी	125
427	हरीपुर सौन	99
428	हरीपुरा	205
429	हरीपुरा	404
430	हल्दुआ साहू	228
431	हिम्मतपुर अंधेरिया	57
432	हिम्मतपुर डोडियाल	5
433	हिम्मतपुर ब्लाक	60
434	हुलसनगंज	394
435	हृदयपुर	423
436	हेमपुर इस्माइलपुर	286
437	हेमपुरदया	248
	वन क्षेत्र	
438	आम पोखरा रेंज	F-9
439	उत्तरी जसपुर रेंज	F-10
440	कान्डा रेंज	F-1
441	कौखेट रेंज	F-5
442	चिलकिया रेंज	F-3
443	देचौरी रेंज	F-4
444	द० जसपुर रेंज	F-11
445	पीपल पड़ाव रेंज	F-2
446	बैल पड़ाव रेंज	F-6
447	मैलानी रेंज	F-8
448	रामनगर रेंज	F-7
449	बरहानी रेंज	F-12

ALPHABETICAL LIST OF VILLAGES

KASHIPUR TAHSIL

Sl. No.	Name of Village	Location Code No.	Sl. No.	Name of Village	Location Code No.	Sl. No	Name of Village	Location Code No.
1	2	3	1	2	3	1	2	3
1	Ahamadnagar	208	36	Bazpur	342	71	Chainpuri	90
2	Amarpur	74	37	Belgar	83	72	Chakarpur	373
3	Amiyawala	211	38	Beljuri	238	73	Chak Aspur	148
4	Amka	179	39	Beni Rampur	375	74	Chak Jagatpur	150
5	Amritpur	191	40	Beriya	64	75	Chakrampur Jawaharsingh	137
6	Anandnagar	27	41	Beria Daulat	419	76	Chanakpur	268
7	Angadpur	141	42	Betkheri	386	77	Chananpur	393
8	Aam Pokhra	56	43	Bhagirathpur	128	78	Chandanpur	424
9	Aspur	149	44	Bhakgotpur Mattyal	19	79	Chandpur	250
10	Babar Khera	236	45	Bhagotpur Teriyal	20	80	Chandpur Tiwari	54
11	Badri Pura	368	46	Bhagwa Bangar	87	81	Chandranagar	28
12	Baghelawala	307	47	Bhagwantpur Jagpur	177	82	Chaturpur Bagehi	175
13	Bagwara	231	48	Bhagwantpur Kashipur	259	83	Chhitari	410
14	Bahadurpur	188	49	Bhainsia	397	84	Chhoi	114
15	Baheri	139	50	Bhalon	109	85	Chilkia	35
16	Baintwala	232	51	Bharatpur	230	86	Chorpani	7
17	Baira Jhar	31	52	Bhauna Islamnagar	352	87	Chukam	75
18	Bajawala	325	53	Bhawa Nagala	430	88	Dabhora Alhatmali	294
19	Baksaura	235	54	Bhawanipur	38	89	Dabhora Mustahkam	291
20	Bandwari	330	55	Bhawanipur	200	90	Daduwala	209
21	Bangarh	314	56	Bhawanipur Bari	105	91	Dasudiawala	245
22	Banna Khera	389	57	Bhawanipur Chhoti	101	92	Dayarampur Tanda	94
23	Bannt Khera Sani	367	58	Bhawanipur Khulve	48	93	Debipur Maulia	43
24	Bansa Khera Kalan	304	59	Bhikampuri	390	94	Dechari	408
25	Bansa Khera Khurd	303	60	Bhajwua Nagla	384	95	Devipura	25
26	Bans Khera	418	61	Bhogpur	254	96	Devipura	206
27	Bans Kheri	417	62	Bhogpur Jaipur	182	97	Devipur Bansteela	14
28	Barehani	396	63	Bhura	164	98	Dhakia Gulabo	296
29	Barhycnwala	180	64	Bichpuri	427	99	Dhakia Harchand	142
30	Barkhera Pandey	310	65	Bikrampur	157	100	Dhaki	391
31	Barkhera Rajput	290	66	Birampur	353	101	Dhakia Kalan	279
32	Barkheri	292	67	Birha	364	102	Dhanauri Patti	255
33	Barwala	426	68	Birpuri	174	103	Dhanpur Gosain	49
34	Basai	45	69	Birpuri Lachhi	70	104	Dhansara	377
35	Basai	243	70	Birpuri Tara	71	105	Dhrampur	144

ALPHABETICAL LIST OF VILLAGES

KASHIPUR TAHSIL

Sl. No.	Name of Village	Location Code No.	Sl. No.	Name of Village	Location Code No.	Sl. No.	Name of Village	Location Code No.
1	2	3	1	2	3	1	2	3
106	Dharampur Auliya	46	141	Gaura	227	176	Hulasanganj	394
107	Dharampur Dhankhola	37	142	Gini Khera	300	177	Ikghara	351
108	Dharampur Ghasi	29	143	Girthyai	305	178	Itawa	387
109	Dharampar Kathiapul	52	144	Girthya Mushi	224	179	Jagannathpur	301
110	Dharampur Nafania	10	145	Gobara	88	180	Jhgannathpur	340
111	Dharampur Tanda	96	146	Gobara	317	181	Jagatpur	319
112	Dharahipura	143	147	Golar Goji	145	182	Jagatpur Jaspur	151
113	Dhela	3	148	Gopalnagar	29	183	Jagatpur Patti	226
114	Dhikauli	76	149	Gopaipur	249	184	Jagdishwala	183
115	Dhimar Khera	299	150	Gorakhpur	36	185	Jaipurghosi	287
116	Dohri Parsa	289	151	Goarkhpur Moti	130	186	Jamniwala	185
117	Dohri Vakil	276	152	Gotamnagar	22	187	Jaspur Khurd	264
118	Dulipuri	53	153	Gularia	302	188	Jaspur Patti Kalyan	197
119	Durgapur	219	154	Gularia	355	189	Jaspur Patti Netram	192
120	Fridpur	354	155	Gularia Gobra	348	190	Jaspur Patti Trimal	186
121	Fatehpur	422	156	Gulzarpur	313	191	Jaspur Patti Trimal	190
122	Fazalpur	165	157	Gumanpr	47	192	Jaspur Patti Uttam	196
123	Firozpur	256	158	Gumsani	381	193	Jassa Ganja	89
124	Gajpur Baruwa	121	159	Haldua Sahu	228	194	Jhagarpur	247
125	Gajraula	315	160	Hamirawala	176	195	Jhan Jheri	246
126	Gandhinagar	24	161	Hariawala	241	196	Jitpur Beljuri	92
127	Gandhinagar	274	162	Haripur	205	197	Jivanandpur Baljuri	106
128	Ganeshpur	217	163	Haripura	404	198	Jogipura	85
129	Ganeshpur	428	164	Haripur Saun	99	199	Jogipura	321
130	Gangapur	385	165	Haripur Tiwari	125	200	Jurka	273
131	Gangapur Chhoi	116	166	Harilalpur	343	201	Kachanal Ghaji	261
132	Gangapur Gosain	281	167	Harsan	405	202	Kachanal Gosain	267
133	Gaugapur Pahari	50	168	Hazira	160	203	Kadla	69
134	Gangapur Raqba	240	169	Hazira	365	204	Kahchanpur	118
135	Ganguwala	194	170	Hempua Daya	248	205	Kaishuwala	362
136	Garhiganj	251	171	Hempur Ismail	286	206	Kaliyanpur	184
137	Garhi Husain	198	172	Himmatpur Andheriya	57	207	Kalyanpur	359
138	Garhi Inderjit	253	173	H mmatpur Block	60	208	Kalyanpau Tanda	95
139	Garhinegi	222	174	Himmatpur Dodial	5	209	Kaliyawala	193
140	Gaujani	8	175	Hirdayapur	423	210	Kamdeopur	63

ALPHABETICAL LIST OF VILLAGES

KASHIPUR TAHSIL

Sl. No.	Name of Village	Location Code No.	Sl. No.	Name of Village	Location Code No.	Sl. No.	Name of Village	Location Code No.
1	2	3	1	2	3	1	2	3
211	Kanakpur	269	246	Kuar Khera	282	281	Makaunia	138
212	Kanaura	344	247	Kudoyan Wala	237	282	Maldhan Chaura	23
213	Kanauri	341	248	Kunda	229	283	Malkanthpur	425
214	Kaniya	6	249	Kundesara	284	284	Malpura	181
215	Karampur Baruwa	120	250	Kundesari	280	285	Malpuri	171
216	Karailpuri	65	251	Lachhampur Theri	13	286	Mandala	72
217	Karanpur	30	252	Ladua Rau	77	287	Mandia Baksi	329
218	Karanpur	218	253	Laduwachaur	78	288	Mandia Daya	350
219	Kasampur	204	254	Lakhanpur	374	289	Mandia Guizra	332
220	Kataiya	312	255	Lal Dhank Bandobasti	2	290	Mandia Kaim	331
221	Katia Bojh	414	256	Lal Dhank Kham	1	291	Mandia Ratan	431
222	Kela Bandwari	388	257	Lalitpur	62	292	Mandua Khera	187
223	Kela Khera	432	258	Lalpur	234	293	Manglar	86
224	Keshriwala	216	259	Lalpur Bans Teela	17	294	Manorathpur Bansteela	18
225	Khai Khera	311	260	Lampur Lachhi	135	295	Manorathpur Chak I	168
226	Khalipur	161	261	Lampur Moti	133	296	Manorathpur Chak II	166
227	Khamaria	370	262	Lankura	434	297	Manorathpur Chak III	170
228	Khambari	392	263	Laymipur Bania	41	298	Manpur	257
229	Kharakpur Devipura	266	264	Laymipur Lachhi	258	299	Meghawala	178
230	Kharmasa	272	265	Lokmanpur Chopara	91	300	Milak Sipka	162
231	Kharmasi	260	266	Lokmanpur Khushalpur	127	301	Missarwala	233
232	Khera Laxmipur	203	267	Lotabarh	32	302	Muhan	73
233	Khokra Tal	298	268	Ludhpura	360	303	Motipur	16
234	Khukraita	395	269	Madanpur Bora	119	304	Motipur Bail Juripur	103
235	Khushalpur	400	270	Madanpur Kurmi	122	305	Motipur Khoshalpur	131
236	Khushalpur Buxa	129	271	Madia Haldu	407	306	Mukandpur	335
237	Khuwazapur	58	272	Maheshpura	345	307	Mundimani	378
238	Kiari Bandobasti	112	273	Mahola	413	308	Mundia Bhani	380
239	Kilawali	220	274	Maholi Chain	415	309	Mundia Kalan	372
240	Kirari Kham	113	275	Maholi Jangi	406	310	Mundia Pastaur	371
241	Kirpa Charyapur	159	276	Mahta Bawan	326	311	Murli Wala	214
	Kishanpur	146	277	Manua Dabra	195	312	Nadehi	156
	Kishanpur	357	278	Mahua Kheraganj	309	313	Nagaria Sultan	213
	Kishanpur Chhoi	115	279	Masua Dali	320	314	Namuna	403
	Kishanpur Pandey	9	280	Majra Knushalpur	346	315	Nandpur	39

ALPHABETICAL LIST OF VILLAGES

KASHIPUR TAHSIL

Sl. No.	Name of Village	Location Code No.	Sl. No	Name of Village	Location Code No.	Sl. No.	Name of Village	Location Code No.
1	2	3	1	2	3	1	2	3
316	Nandpur Narkatopa	363	351	Rainta	399	386	Shahbazpur	136
317	Nandrampur	285	352	Raipur Khurd	295	387	Shahganj	242
318	Narainpur	201	353	Raipur Patti Dilla	153	388	Shankarpur Bhul	82
319	Narainpur	361	354	Raipur Patti Harji	152	389	Shankarpur Khazanchi	81
320	Narainpur Mulia	44	355	Raipur Patti Lekhraj	155	390	Shauka Naola	421
321	Naripura	126	356	Raipur Pattilokman	154	391	Sheomalpuri	318
322	Nar Khera	369	357	Rajpur	68	392	Sheorajpur	215
323	Narsinghpur Arda	21	358	Rajpur	158	393	Shimli	110
324	Nathupur Khushalpur	132	359	Rajpura No. 1	322	394	Shivlalpur Amar Jhanda	306
325	Nawalpur	221	360	Rajpura No 2	323	395	Shivlalpur Dallu	283
326	Nawar Mandi	172	361	Rajpura Rani	293	396	Shivlalpur Pandey	80
327	Nayagaon Chauhan	33	362	Ramjiwanpur	244	397	Shivlalpur Riunia	79
328	Nayagaon Telipura	34	363	Ramjiwanpur	337	398	Shivpur Beljuri	102
329	Neejhra	263	364	Ramnagar	435	399	Shivpuri	376
330	Nurpur	333	365	Ramnagar Jaspur	173	400	Shivpua Tanda	97
331	Pachhawala	275	366	Ramnagar Kashipur	278	401	Shyampur	134
332	Padumpur	123	367	Rampura	262	402	Sipka	163
333	Paharpur	402	368	Raupura Sakar	338	403	Sitanganj	420
334	Paiga	308	369	Rampura Qazi	437	404	Sitapur Tanda	98
335	Papri	100	370	Rani Nagla	358	405	Sitarampur	277
336	Partappur	270	371	Ratanpura	328	406	Sobanpur	107
337	Pasiapura	297	372	Ratanpuri	327	407	Sultanpur	334
338	Pastaura	223	373	Ruppur	42	408	Surajpur	202
339	Patkot	111	374	Sand Khera	288	409	Talabpur	212
340	Patoti	324	375	Santoshpur	124	410	Tali	379
341	Patti Bhajjar	271	376	Santoshpur	366	411	Tanda Aazm	429
342	Pattihapu	252	377	Sanwal Deh East	4	412	Tanda Khem	433
343	Pattiwale	167	378	Sanwaldeh West	12	413	Tanda Mahmood	382
344	Pipalia	339	379	Sanyasiwala	210	414	Tanda Prabhapur	199
345	Pipalsana	67	380	Sarkara	336	415	Tanda Ratti Bhan	416
346	Piru Madara	55	381	Sarkeri	436	416	Tande Malu	40
347	Prtappur	169	382	Sarwar Khera	239	417	Tanda Amichand	401
348	Puchhari	84	383	Sehali	398	418	Tera	14
349	Puranpur	147	384	Sekkhanpur	61	419	Thapka Nagla	
350	Rahmapur	207	385	Semal Khaliya	11	420	Tharanganj	

ALPHABETICAL LIST OF VILLAGES

KASHIPUR TAHSIL

Sl. No.	Name of Village	Location Code No.	Sl. No.	Name of Village	Location Code No.	Sl. No.	Name of Village	Location Code No.
1	2	3	1	2	3	1	2	3
421	Thari	66	436	Vijai Nagalia	409	446	Mailani Range	F-8
422	Thotupura	383	437	Vijai Rampur	411	447	Pipal Parao Range	F-2
423	Tila	225				448	Ramnagar Range	F-7
424	Tirgarhi	189				449	Uttari Jaspur Range	F-10
425	Tulsipur Dina	59						
426	Udaipur Beljuri	93		FOREST RANGE				
427	Udaipur Biljuri	104						
428	Udaipur Chopra	51	438	Ampokhara Range	F-9			
429	Udaipur Negi	117	439	Bail Parae Rangou	F-6			
430	Ujhani Duli	347	440	Barhani Range	F-12			
431	Ujhani Jangal	316	441	Chilkia Range	F-3			
432	Ujjain	265	442	Corbett Range	F-5			
433	Umarpur	140	443	Dackhhini Juspur Range	F-11			
434	Umedpur	15	444	Dechauri Range	F-4			
435	Unchagaon	356	445	Kanda Range	F-1			

लोकेशन कोड नं० Location Code No.	ग्राम का नाम Name of Village	ग्राम का क्षेत्रफल (हेक्टेयर में) Area of Village (In hectare)	आबाद आवासीय मकानों की संख्या Occupied Residential Houses	परिवारों की संख्या No. of Households	कुल जनसंख्या संस्थागत और बेघर जनसंख्या सहित Total Population (Including Institutional and Houseless population)			अनुसूचित जातियाँ Scheduled Castes		अनुसूचित जनजातियाँ Scheduled Tribes		साक्ष Literat	
					व्य० P	पु० M	स्त्री F	पु० M	स्त्री F	पु० M	स्त्री F	पु० M	स्त्री F
1	2	3	4	5	6	7	8	9	10	11	12	13	14
तहसील काशीपुर का योग		**81,671.20**	**35,114**	**35,865**	**214,197**	**117,312**	**96,985**	**26,766**	**12,385**	**4,728**	**4404**	**42,418**	**16,3**
विकास खण्ड रामनगर का योग		**11,382.27**	**6,051**	**6,123**	**35,673**	**18,838**	**16,835**	**4,521**	**4,101**	**982**	**949**	**9,400**	**4,2**
न्याय पंचायत सावल्दे का योग		**3,491 39**	**1,899**	**1,915**	**11,231**	**5,913**	**5,318**	**2,249**	**2,039**	**225**	**218**	**3,118**	**1,3**
1	लाल ढाक खाम	23 07	2	2	18	10	8	...	...	...	...	2	
2	लाल ढाक बन्दोबस्ती	232 70	88	88	489	283	206	27	21	...	...	145	4
3	ढेला	188 19	140	140	781	407	374	35	26	...	...	210	7
4	सावल्दे पूर्व	152 98	57	57	272	141	131	61	59	...	...	66	2
5	हिम्मतपुर डोडियाल	82.56	69	69	445	230	216	19	17	...	...	111	46
6	कानिया	192.64	146	146	885	492	394	116	85	...	...	335	168
7	चोरपानी	112.51	114	120	626	339	287	176	138	...	...	167	50
8	गौजानी	140.43	130	131	776	389	387	164	143	...	...	215	97
9	किशनपुर पाण्डे	22 26	19	19	104	56	48	7	10	...	...	32	8
10	धरमपुर नफनिया	53 83	20	20	145	69	76	6	4	...	...	28	24
11	सेमल खलिया	115 74	64	64	359	185	174	39	35	...	...	108	219
12	सावल्दे पश्चिम	258.64	196	196	1,228	644	584	43	48	197	193	279	64
13	लक्ष्मनपुर देरी	57 47	30	30	200	107	93	5	1	...	...	66	33
14	देवपुर बासटीला	106 84	61	61	352	157	195	69	80	4	10	69	38
15	उम्मदेपुर	101.58	25	25	153	87	66	...	...	3	...	50	32
16	मोतीपुर	76.49	22	22	155	75	80	...	...	...	...	38	20
17	लालपुर बांसटीला	50.99	26	26	165	91	74	14	7	13	8	51	19
18	मनोरथपुर बासटीला	62.32	17	17	125	63	62	18	17	8	7	26	13
19	भगोतपुर मलियाल	46.54	6	6	40	26	14	1	...	...	...	18	7
20	भगोतपुर तडियाल	54.63	19	19	101	56	45	...	...	...	...	17	

RURAL PRIMARY CENSUS ABSTRACT

KASHIPUR TAHSIL (RURAL)—3

मुख्य काम करने वाले Main Workers															
कुल मुख्य काम करने वाले Total main workers (I to IX)		काश्तकार Cultivators (I)		खेतिहर मजदूर Agricultural Labourers (II)		पारिवारिक उद्योग उत्पादन, संसाधन सर्विसिंग व मरम्मत Household Industry, manufacturing processing, servicing and repairs V (a)		अन्य काम करने वाले Other workers III, IV, V (b), VI to IX		सीमांतिक काम करने वाले Marginal Workers		काम न करने वाले Non-Workers		ग्राम का नाम Name of Village	लोकेशन कोड नं० Location Code No.
पु० M	स्त्री F	पु० M	स्त्री F	पु० M	स्त्री F	पु० M	स्त्री F	पु० M	स्त्री F	पु० M	स्त्री F	पु० M	स्त्री F		
15	16	17	18	19	20	21	22	23	24	25	26	27	28	2	1
64,289	5,607	33,909	2,299	19,442	2,533	1,040	83	9,898	692	1,246	4,562	51,777	86,816	Total of Kashipur Tahsil	
9,799	2,505	5,688	1,835	2,440	606	169	9	1,502	55	540	2,062	8,499	12,268	Total of Ramnagar Block	
2,903	875	1,809	575	571	275	72	2	451	23	275	1,011	2,735	3,432	Total of Sanwaldeh Nyay Panchayat	
4	4	3	4	...	...	...	...	1	...	...	...	6	4	Lal Dhank Kham	1
182	72	136	69	21	2	3	...	22	1	24	41	77	93	Lal Dhank Bandobasti	2
212	231	139	197	43	30	5	...	25	4	...	...	195	143	Dhela	3
77	48	34	40	22	7	4	...	17	1	5	17	59	66	Sanwal Deh East	4
99	40	83	38	10	2	2	...	4	...	...	...	131	176	Himmatpur Dodial	5
257	75	105	16	42	58	15	...	95	1	13	3	222	316	Keniya	6
163	137	33	30	105	105	6	...	19	2	3	4	173	146	Chorpani	7
169	38	68	13	77	24	1	...	23	1	...	...	220	349	Gaujani	8
28	...	26	...	2	...	...	...	...	...	...	...	28	48	Kishanpur Pandey	9
39	12	29	7	10	5	...	...	...	...	...	...	30	64	Dharampur Naraina	10
100	1	53	1	29	...	...	...	18	...	1	...	84	173	Semal Khalia	11
332	182	171	140	57	29	22	2	82	11	34	117	278	285	Sanwalde West	12
45	2	42	2	3	...	...	...	...	...	...	...	62	91	Lachhampur Theri	13
84	...	76	...	4	...	...	...	4	...	...	32	73	163	Deopur Banstila	14
52	...	45	...	7	...	...	...	...	...	...	...	35	66	Ummedpur	15
44	...	31	...	13	...	...	...	...	...	...	...	31	80	Motipur	16
48	...	44	...	2	...	...	...	2	...	...	...	43	74	Lalpur Banstila	17
36	2	19	...	16	2	...	...	1	...	...	...	27	60	Manorathpur Banstila	18
15	...	12	...	...	...	...	...	3	...	...	...	11	14	Bhagotpur Maffyal	19
27	...	25	...	2	...	...	...	...	...	2	5	27	40	Bhagotpur Tariyal	20

3—काशीपुर तहसील (ग्रामीण)

1	2	3	4	5	6	7	8	9	10	11	12	13	14
21	नरसिंहपुर ऐरड़ा	87.01	28	28	172	96	76	34	22	...	...	31	23
22	गौतमनगर	105.63	106	106	585	301	284	295	284	...	...	147	30
23	मालधन चौड़	243.63	112	120	659	343	316	323	308	...	...	178	32
24	गान्धीनगर	275.20	104	104	632	328	304	325	304	...	...	167	56
25	देवीपुरा	111.29	73	73	372	189	183	...	...	...	...	120	34
26	गोपालनगर	182.92	63	63	357	181	176	...	...	...	...	115	30
27	आनन्दनगर	188.99	22	23	121	56	65	48	61	...	...	34	10
28	चन्द्रनगर	164.31	140	140	912	512	400	424	369	...	...	293	79
	न्याय पंचायत चिलिकया का योग	**4,349.74**	**2,204**	**2,229**	**12,978**	**6,889**	**6,089**	**974**	**813**	**706**	**678**	**3,012**	**1,453**
29	धरमपुर घासी	68 80	32	38	236	129	107	16	16	...	...	48	13
30	करनपुर	66.37	38	38	212	111	101	26	27	...	...	76	49
31	बेरिया झाड़	82.56	115	115	564	293	271	95	86	...	...	127	56
32	लूटावढ	79.32	50	52	278	136	142	23	21	...	...	80	42
33	नयागांव चौहान	36.02	29	29	168	82	86	5	6	...	...	42	24
34	नयागांव तेलीपुर	53.02	86	86	331	174	157	4	6	...	...	20	1
35	चिलिकया	205.18	192	192	1,221	658	563	138	113	...	...	325	156
36	गोरखपुर	56.66	26	26	163	82	81	10	11	...	...	35	9
37	धरमपुर धनखोला	43.71	26	26	154	69	85	7	8	...	...	54	33
38	भवानीपुर	36.83	25	25	166	84	82	...	...	...	...	44	46
39	नन्दपुर	57.06	25	25	160	74	86	1	1	...	...	44	35
40	टाडा मल्लू	182.92	103	108	544	306	238	25	16	...	...	119	43
41	लक्ष्मीपुर बनिया	75.68	38	40	243	118	125	25	32	...	...	69	51
42	रुपपुर	55.85	35	35	203	93	110	22	20	...	...	62	46
43	देवीपुर मुलिया	93.08	54	54	310	141	169	...	...	...	...	77	63
44	नारायनपुर मुलिया	81.75	77	77	448	226	222	72	61	...	...	118	69
45	बसई	173.21	103	103	605	297	308	63	59	...	...	173	117
46	धरमपुर औलिया	74.87	36	36	237	115	122	5	11	...	...	73	40
47	गुमानपुर	70.01	36	36	260	129	131	19	19	...	...	72	53
48	भवानीपुर खुल्वै	197.90	70	70	391	202	189	26	24	...	...	60	42
49	धनपुर गुसाई	121.41	34	34	203	96	107	17	17	...	...	46	36
50	गंगापुर पहाड़ी	46.54	15	15	59	36	23	6	4	...	...	9	1
51	उदेपुर चोपड़ा	158.24	106	106	717	402	315	42	33	...	...	156	51
52	धरमपुर काठियापुला	35.61	43	43	245	170	75	67	4	...	...	53	1(
53	दुलेपुरी	20.24	14	14	80	38	42	3	7	...	...	19	1
54	चन्द्रपुर तेवाड़ी	35.21	27	32	105	73	32	3	...	...	...	30	1

RURAL PRIMARY CENSUS ABSTRACT

KASHIPUR TAHSIL (RURAL)—3

15	16	17	18	19	20	21	22	23	24	25	26	27	28	2	1
49	...	47	...	2	...	...	...	...	...	...	...	47	76	Narsingpur Arda	21
121	8	88	2	12	6	...	...	21	...	30	121	150	155	Gotamnagar	22
155	15	117	12	16	3	1	...	21	...	6	80	182	221	Maldhan Chaur	23
121	2	93	1	17	1	6	...	5	...	72	172	135	130	Gandhinagar	24
80	...	49	...	16	...	3	...	12	...	47	108	62	75	Devipura	25
83	2	53	...	14	1	...	...	16	1	24	71	74	103	Gopalnagar	26
30	1	22	...	5	...	...	...	3	1	4	29	22	35	Anandnagar	27
251	3	166	3	24	...	4	...	57	...	10	211	251	186	Chandranagar	28
3,755	433	2,032	270	1,050	140	55	...	629	13	101	374	2,982	5,292	Total of Chilkia Nyay Panchayat	
55	...	36	...	16	...	...	...	3	...	9	17	65	90	Dharampur Ghasi	29
56	7	23	4	20	...	3	...	11	3	1	...	54	94	Karanpur	30
148	27	60	13	59	14	...	...	29	...	...	37	145	207	Bairia Jhar	31
67	8	41	5	20	3	...	...	6	...	...	1	69	133	Lutabarh	32
47	24	18	12	17	12	...	...	12	...	7	13	28	49	Nayagaon Chauhan	33
96	5	37	...	40	5	...	...	10	...	...	...	78	152	Nayagaon Telipura	34
378	9	164	6	101	1	14	...	99	2	22	64	258	490	Chilkia	35
32	3	15	2	14	1	...	...	3	...	1	...	49	78	Gorakhpur	36
28	1	22	1	...	...	...	...	6	...	8	5	33	79	Dharampur Dhankhola	37
36	...	33	...	1	...	...	...	2	...	...	7	48	75	Bhawanipur	38
28	2	21	1	2	1	...	...	5	...	...	...	46	84	Nandpur	39
165	1	121	1	9	...	5	...	30	...	5	4	136	233	Tanda Malloo	40
54	5	26	...	21	4	...	...	7	1	4	47	60	73	Luxmipur Bania	41
31	6	12	5	10	...	...	...	9	1	...	17	62	87	Rooppur	42
57	78	43	70	10	8	...	...	4	...	1	...	83	91	Devipur Mulia	43
97	104	36	59	45	42	4	...	12	3	2	3	127	115	Narainpur Mulia	44
125	16	88	13	27	3	...	...	10	...	...	1	172	291	Basai	45
56	10	48	2	6	8	...	...	2	...	...	6	59	106	Dharampur Aulia	46
52	9	39	5	11	4	...	...	2	...	...	1	77	121	Gumanpur	47
128	1	77	...	49	1	...	...	2	...	...	...	74	188	Bhaiwanipur Khulve	48
53	18	24	7	26	11	1	...	2	...	...	...	43	89	Dhanpur Goasian	49
19	6	3	3	11	2	2	...	3	1	...	3	17	14	Gangapur Pahari	50
233	...	91	...	100	...	9	...	33	...	...	...	169	315	Udepuri Chopra	51
145	6	36	3	72	3	6	...	31	...	...	...	25	69	Dharampur Kathiapul	52
24	...	8	...	12	...	...	...	4	...	1	3	13	39	Dulepuri	53
55	3	24	...	12	3	...	...	19	...	3	...	15	29	Chadpur Tewari	54

3—काशीपुर तहसील (ग्रामीण)

1	2	3	4	5	6	7	8	9	10	11	12	13	14
55	पोरुमदारा	134.77	90	90	466	259	207	42	41	3	4	125	59
56	आम पोखरा	71.23	33	33	193	115	78	18	19	...	...	27	
57	हिम्मतपुर अन्धेरिया	32.78	4	4	15	8	7	...	...	...	...	5	47
58	रुदाजापुर	60.30	12	12	68	40	28	...	...	...	...	20	14
59	तुलसीपुर दानी	18.21	12	13	52	28	24	18	16	...	...	10	5
60	हिम्मतपुर ब्लाक	173.21	119	119	855	480	375	118	93	...	...	257	84
61	सक्खनपुर	257.39	55	55	248	147	101	19	13	...	...	60	24
62	ललितपुर	108.87	32	32	229	121	108	16	18	49	49	38	13
63	कामदेवपुर	99.15	15	15	69	35	34	2	...	8	11	12	3
64	बेरिया	132.34	30	30	173	96	77	...	...	93	75	23	...
65	करायलपुरी	114.13	35	35	274	143	131	...	...	16	18	23	...
66	थारी	140.03	75	75	398	219	179	...	...	112	100	72	13
67	पीपलसाना	243.63	69	69	490	253	237	8	5	110	125	127	55
68	राजपुर	126.27	44	48	291	143	148	...	...	130	135	47	4
69	कादला	74.87	47	47	282	154	128	...	...	46	36	29	2
70	बीरपुर लच्छी	116.55	33	33	200	110	90	...	...	71	64	22	5
71	बीरपुर तारा	144.88	33	33	167	95	72	9	2	68	61	19	3
72	मड़य्या	93.08	31	31	205	109	96	4	4	...	...	56	38
	न्याय पंचायत जोगीपुरा का योग	1,871.36	1,120	1,145	6,429	3,388	3,041	735	717	38	38	1,823	879
73	मुहान	9.31	23	23	80	38	42	10	8	...	...	17	7
74	अमरपुर	48.16	32	32	129	65	64	30	33	...	...	26	16
75	चुकम	115.34	58	58	260	128	132	68	65	...	...	59	16
76	ढ़िकुली	87.82	165	165	867	474	393	39	46	...	...	311	127
77	लदुवारौ	8.09	3	3	14	5	9	...	...	...	...	3	3
78	लदुवा चौड़	52.21	54	54	328	154	174	56	68	...	...	87	45
79	शिवलालपुर रउनिया	40.07	35	35	188	103	85	27	22	...	...	38	22
80	शिवलालपुर पाण्डे	68.80	42	43	166	95	71	...	...	...	...	40	21
81	शंकरपुर खजान्ची	59.09	27	32	127	72	55	...	...	...	...	30	25
82	शंकरपुर भूल	32.38	15	15	68	32	36	2	1	...	...	22	15
83	बेलगढ़	6.07	19	19	85	43	42	5	11	...	...	10	5
84	पूछड़ी	85.80	40	40	249	131	118	14	14	...	...	97	47
85	जोगीपुरा	46.95	55	55	297	153	144	82	73	...	...	91	36
86	मंगलार	61.51	26	26	149	77	72	14	10	...	...	62	35
87	भगुवा बंगर	65.56	39	48	292	149	143	26	26	...	...	105	57
88	गोबरा	57.47	32	32	180	87	93	44	53	...	...	56	33

RURAL PRIMARY CENSUS ABSTRACT

KASHIPUR TAHSIL (RURAL) - 3

15	16	17	18	19	20	21	22	23	24	25	26	27	28	2	1
145	1	17	...	68	...	4	...	56	1	14	35	100	171	Pirumadara	55
71	...	39	...	27	...	...	...	5	...	...	...	44	78	Aam Pokhara	56
6	...	4	...	1	...	...	...	1	...	...	...	2	7	Himmatpur Andheria	57
23	...	12	...	9	...	...	...	2	...	...	...	17	28	Khwajapur	58
14	6	...	...	6	5	...	...	8	1	...	...	14	18	Tulsipur Dani	59
253	65	115	56	37	9	...	...	101	...	63	94	164	216	Himmatpur Block	60
88	1	29	1	31	...	5	...	23	...	...	...	59	100	Sakkhanpur	61
71	...	35	...	20	...	1	...	15	...	...	...	50	108	Lalitpur	62
29	...	16	...	9	...	...	...	4	...	...	...	6	34	Kamdevpur	63
57	...	57	...	...	...	...	...	...	...	...	...	39	77	Beria	64
83	...	77	...	6	...	...	...	...	...	...	...	60	131	Karailpuri	65
142	...	105	..	30	...	...	...	7	...	...	1	77	178	Thari	66
158	...	99	...	17	...	1	...	41	...	...	...	95	237	Pipalsana	67
85	...	85	...	...	...	...	...	...	...	...	...	58	148	Rajpur	68
90	...	71	...	17	...	...	...	2	...	...	...	64	128	Kandla	69
64	...	42	...	21	...	...	...	1	...	...	...	46	90	Birpur Lachhi	70
64	1	41	1	19	...	...	...	4	...	...	1	31	70	Birpur Tara	71
58	...	33	...	22	...	...	...	3	...	...	14	51	82	Mandaia	72
1,687	366	988	277	445	77	16	3	238	9	78	472	1,623	2,203	**Total of Jogipura Nyay Panchayat**	
19	1	16	...	...	...	...	...	3	1	9	27	10	14	Mohan	73
48	46	40	46	...	...	...	...	8	...	...	...	17	18	Amarpur	74
56	1	54	...	...	1	...	...	2	...	29	100	43	31	Chukam	75
226	...	114	...	21	...	...	...	91	...	8	222	240	171	Dh kauli	76
4	4	3	4	...	...	...	...	1	...	...	...	1	5	Ladua Rai	77
72	84	59	80	3	4	...	...	10	...	...	...	82	90	Ladua Chaur	78
22	...	3	...	16	...	1	...	2	...	...	...	81	85	Shivlalpur Riunia	79
18	...	...	...	13	...	...	...	5	...	...	...	77	71	Shivlalpur Pandey	80
47	4	15	2	22	2	...	...	10	...	...	...	25	51	Shankarpur Khazanchi	81
16	2	7	2	5	...	4	...	...	...	...	...	16	34	Shankarpur Bhul	82
26	1	11	...	...	...	...	...	15	1	...	3	17	38	Belgar	83
56	44	37	38	15	6	...	...	4	...	...	...	75	74	Puchhari	84
69	83	31	50	24	24	...	3	14	6	...	...	84	61	Jogipura	85
37	25	23	19	9	6	...	...	5	...	8	14	32	33	Manglar	86
63	7	43	6	9	...	...	...	11	1	14	34	72	102	Bhagva Bangar	87
40	...	23	...	12	...	3	...	2	...	2	13	45	80	Gobra	88

3—काशीपुर तहसील (ग्रामीण)

1	2	3	4	5	6	7	8	9	10	11	12	13	14
89	जसागांजा	157.83	73	73	449	221	228	70	76	...	...	91	51
90	चैनपुरी	63.54	42	42	266	143	123	39	33	...	...	95	44
91	लोकमानपुर चोपड़ा	50.99	15	15	112	56	56	9	8	...	...	32	16
92	जीतपुर बेलजूड़ी	19.83	9	9	40	18	22	...	...	...	...	8	6
93	उदयपुर बेलजूड़ी	133.55	66	75	489	262	227	17	20	...	...	135	60
94	दयारामपुर टांडा	36.02	9	9	49	27	22	3	5	...	...	10	9
95	कल्यानपुर टांडा	34.40	9	9	50	30	20	17	11	...	...	11	3
96	धरमपुर टांडा	37.23	18	18	131	75	56	17	18	...	...	32	10
97	शिवपुर टांडा	32.38	17	17	95	54	41	3	2	...	...	24	15
98	सीतापुर टांडा	18.62	6	6	53	27	26	4	4	2	2	15	8
99	हरिपुर सौन	29.54	20	20	146	77	69	8	5	...	...	38	22
100	पापड़ी	93.08	36	36	208	114	94	19	10	...	...	51	35
101	भवानीपुर छोटी	29.54	13	13	82	53	29	...	...	...	...	31	15
102	शिवपुर बेलजूड़ी	61.51	20	20	115	64	51	20	14	...	...	27	15
103	मोतीपुर बेलजूड़ी	86.61	29	29	196	111	85	11	7	...	...	56	25
104	उदयपुर बेलजूड़ी	30.76	24	25	156	73	83	18	22	36	36	19	4
105	भवानीपुर बड़ी	29.95	33	33	206	119	87	59	48	...	...	54	16
106	जीवानन्दपुर बेलजूड़ी	38.45	8	8	50	26	24	...	...	...	...	20	15
107	शोवनपुर	42 90	8	8	57	32	25	4	4	...	...	20	10
	न्याय पंचायत छोई का योग	**1,669.78**	**828**	**834**	**5,035**	**2,648**	**2,387**	**563**	**532**	**13**	**15**	**1,447**	**661**
108	टेड़ा	95.91	120	120	702	338	364	45	54	...	...	156	65
109	भलौन	128.29	73	73	385	175	210	45	50	...	...	114	41
110	शिमली	23.47	7	7	46	27	19	27	19	...	...	8	...
111	पाटकोट	362.61	198	198	1,124	580	544	152	155	...	...	381	136
112	क्यारीखाम	33.59	18	19	112	68	44	33	27	...	...	31	6
113	क्यारी बन्दोबस्ती	64.75	33	33	209	107	102	...	...	...	...	59	19
114	छोई	51.40	40	42	258	139	119	50	47	...	...	85	37
115	किशुनपुर छोई	84.99	33	33	255	144	111	41	26	...	...	94	54
116	गंगापुर छोई	15.38	3	3	30	10	20	...	...	...	...	5	10
117	उदयपुर नेगी	28.33	12	12	102	52	50	3	5	...	...	34	22
118	कंचनपुर	50.99	25	25	168	92	76	2	2	...	...	59	32
119	मदनपुरा बोरा	39.66	14	14	86	40	46	8	7	...	...	21	15
120	करमपुर बरुआ	39.26	37	39	210	110	100	28	28	...	...	48	21
121	गजपुर बरुआ	55 85	46	46	255	141	114	49	46	...	...	75	23
122	मदनपुरी कुर्मी	25.90	18	18	108	60	48	1	2	...	...	43	18

RURAL PRIMARY CENSUS ABSTRACT

KASHIPUR TAHSIL (RURAL)—3

15	16	17	18	19	20	21	22	23	24	25	26	27	28	2	1
129	6	77	1	50	5	...	...	2	...	...	...	92	222	*Jassaganja*	89
62	...	38	...	22	...	...	...	2	...	...	18	81	105	Chanpuri	90
29	...	20	...	7	...	1	...	1	...	...	...	27	56	Lokmanpur Chopra	91
7	2	5	2	2	...	...	...	...	...	...	...	11	20	Jitpur Beljuri	92
149	2	94	...	28	2	...	...	27	...	...	...	113	225	Udaipur Beljuri	93
19	...	9	...	9	...	...	...	1	...	...	...	8	22	Dayarampur Tanda	94
17	...	8	...	9	...	...	...	...	...	...	...	13	20	Kalyanpur Tanda	95
41	...	24	...	17	...	...	...	...	...	...	...	34	56	Dharampur Tanda	96
27	7	19	6	6	1	...	...	2	...	...	...	27	34	Shivpur Tanda	97
16	3	12	...	2	3	...	...	2	...	...	...	11	23	Sitapur Tanda	98
31	...	28	...	1	...	...	...	2	...	...	...	46	69	Haripur Son	99
80	4	50	1	29	3	...	...	1	...	3	3	31	87	Papri	100
33	2	14	2	13	...	...	...	6	...	...	14	20	13	Bharawanipur Chhoti	101
42	1	18	...	20	1	2	...	2	...	2	...	20	50	Shivpur Beljuri	102
57	30	32	16	20	14	...	...	5	...	1	6	53	49	Motipur Beljuri	103
42	1	27	...	15	1	...	...	...	...	...	10	31	72	Udaipur Beliuri	104
56	2	13	2	38	...	5	...	...	...	...	...	63	85	*Bhawanipur Badi*	105
13	...	11	...	1	...	...	...	1	...	1	2	12	22	Jiwanandpur Beljuri	106
18	4	10	...	7	4	...	...	1	...	1	6	13	15	Sobanpur	107
1,443	**841**	**869**	**713**	**364**	**114**	**26**	**4**	**184**	**10**	**46**	**205**	**1,159**	**1,341**	**Total of Chhoi Nyay Panchayat**	
146	3	116	3	4	...	1	...	25	...	10	145	182	216	Tera	108
85	112	78	111	...	...	3	...	4	1	...	...	90	98	Bhalaun	109
13	14	12	14	...	...	...	...	1	...	...	...	14	5	Shimli	110
310	325	238	323	...	...	1	...	71	2	1	...	269	219	Patkot	111
43	28	35	27	8	1	...	...	...	...	2	...	23	16	Kyari Kham	112
52	43	38	41	5	1	...	1	9	...	...	...	55	59	Kyari Bandobasti	113
79	53	23	18	40	35	13	...	3	...	4	6	56	60	Chhoi	114
75	41	46	30	29	11	...	...	...	...	4	8	65	62	Kishanpur Chhoi	115
6	10	6	10	...	...	...	...	...	...	1	1	3	9	Gangapur Chhoi	116
27	28	17	20	3	6	1	...	6	2	1	3	24	19	Udaipuri Negi	117
40	44	27	40	10	4	...	...	3	...	6	2	46	30	Kuchanpur	118
21	1	11	...	9	...	...	...	1	1	1	9	18	36	Madanpur Bora	119
67	40	11	13	32	24	7	3	17	...	2	3	41	57	Karampur Baruwa	120
92	57	46	45	18	9	...	...	28	3	7	1	42	56	Gajpur Baruwa	121
31	...	17	...	11	...	...	...	3	...	...	12	29	36	Madanpur Kurmi	122

ग्रामीण प्राथमिक जनगणना सार

3—काशीपुर तहसील (ग्रामीण)

1	2	3	4	5	6	7	8	9	10	11	12	13	14
123	पद्मपुर	47.75	13	14	94	52	42	4	6	...	...	28	24
124	सन्तोषपुर	61.51	19	19	99	55	44	19	24	...	...	23	11
125	हरीपुर तेवाड़ी	33.99	29	29	176	99	77	37	32	...	...	41	28
126	नरीपुरा	16.19	9	9	57	31	26	1	...	...	...	17	10
127	लोकमानपुर खुशालपुर	19.43	2	2	19	9	10	...	...	...	...	3	7
128	भगीरथपुर	17.40	7	7	53	27	26	...	...	...	...	14	12
129	खुशालपुर बुक्सा	43.71	15	15	109	73	36	12	...	6	8	24	9
130	गोरखपुर मोती	37.23	4	4	27	20	7	...	...	...	...	9	2
131	मोतीपुर खुशालपुर	78.11	11	11	86	51	35	...	...	...	...	21	19
132	नाथूपुर खुशालपुर	56.25	26	26	150	76	74	6	2	7	7	23	22
133	लामपुर मोती	54.23	4	4	35	21	14	...	...	...	...	7	6
134	श्यामपुर	29.54	5	5	34	23	11	...	...	...	...	8	3
135	लामपुर लच्छी	48.97	3	3	29	18	11	...	...	...	...	9	4
136	शाहवाजपुर	25.09	4	4	17	10	7	...	...	...	...	7	5
विकास खण्ड काशीपुर का योग		**41,746.03**	**16,196**	**16,780**	**104,343**	**57,503**	**46,840**	**14,495**	**11,969**	**83**	**72**	**21,196**	**7,755**
न्याय पंचायत पूरनपुर का योग		**3,061.14**	**1,570**	**1,574**	**10,592**	**5,882**	**4,710**	**1,156**	**890**	...	...	**2,586**	**862**
137	चकराम जवाहरसिंह	43.30				गैर आबाद							
138	मकौनिया	95.10	13	13	83	43	40	...	...	...	...	26	17
139	वहेरी	212.87	28	28	152	80	72	17	17	...	...	44	21
140	उमरपुर	88.22	69	69	544	291	253	89	91	...	...	140	38
141	अंगदपुर	199.52	203	206	1,432	754	678	135	125	...	...	300	97
142	ढकिया हरचन्द	2.02	5	5	29	19	10	...	...	...	...	8	4
143	ढाड़ीपुरा	55.85	60	60	392	207	185	130	126	...	...	80	23
144	धरमपुर	18.92	149	150	1,015	547	468	220	89	...	...	247	91
145	गूलरगोजी	162.69	44	44	273	152	121	76	68	...	...	59	16
146	किशनपुर	409.15	50	50	301	171	130	...	...	...	...	83	47
147	पूरनपुर	253.75	152	152	1,286	728	558	105	79	...	...	412	138
148	चक आसपुर	7.28	31	31	175	104	71	...	...	...	...	63	17
149	आसपुर	157.02	53	53	395	214	181	117	90	...	...	89	40
150	चक जगतपुर	2.43	5	5	29	18	11	...	...	...	...	13	4
151	जगतपुर जसपुर	141.65	4	4	26	14	12	...	...	...	...	8	3
152	रायपुर पट्टी हरजी	167.55	82	82	607	336	271	88	68	...	...	66	25
153	रायपुर पट्टी डिल्लो	223.80	136	136	852	454	398	82	71	...	...	184	61
154	रायपुर पट्टी लोकमान	117.36	1	1	11	5	6	...	...	...	...	2	2
155	रायपुर पट्टी लेखराज	173.21	54	54	388	217	171	63	35	...	...	94	15

RURAL PRIMARY CENSUS ABSTRACT

KASHIPUR TAHSIL (RURAL)— 3

15	16	17	18	19	20	21	22	23	24	25	26	27	28	2	1
31	5	16	5	13	...	...	...	2	...	4	9	17	28	Padampur	123
37	11	6	...	29	11	...	...	2	...	...	...	18	33	Santoshpur	124
56	...	18	...	31	...	...	...	7	...	...	...	43	77	Haripur Tewari	125
15	2	5	...	9	1	...	...	1	1	3	...	13	24	Naripura	126
5	...	3	...	2	...	...	...	...	...	...	...	4	10	Lokhanpur Kaushalpur	127
13	...	8	...	5	...	...	...	...	...	...	1	14	25	Bhagirathpur	128
51	15	12	12	39	3	...	...	...	...	...	...	22	21	Khushalpur Buxa	129
17	...	8	...	9	...	...	...	...	...	...	...	3	7	Gorakhpur Moti	130
39	6	15	1	24	5	...	...	...	...	...	2	12	27	Motipur Khushalpur	131
42	...	32	...	9	...	...	...	1	...	...	...	34	74	Nathupur Khushalpur	132
14	2	5	...	9	2	...	...	...	...	...	...	7	12	Lampur Moti	133
17	...	9	...	8	...	...	...	...	...	...	...	6	11	Shyampur	134
13	1	5	...	8	1	...	...	...	...	...	3	5	7	Lampur Lachhi	135
6	...	6	...	...	...	...	...	...	...	...	...	4	7	Shahbazpur	136
30,353	1,530	15,437	308	8,969	820	595	63	5,352	339	555	1,793	26,595	43,517	**Total of Kashipur Block**	
2,849	19	1,566	10	545	...	66	...	672	9	47	1	2,986	4,690	**Total of Pooranpur Nyay Panchayat**	
							Uninhabited							Chakram Jawaharsingh	137
25	...	25	...	...	...	...	...	...	...	...	...	18	40	Makaunia	138
43	3	30	3	3	...	...	...	10	...	...	...	37	69	Baheri	139
130	1	101	1	19	...	1	...	9	...	...	...	161	252	Umarpur	140
340	...	286	...	45	...	...	...	9	...	...	...	414	678	Angadpur	141
12	...	12	...	...	...	...	...	...	...	...	...	7	10	Dhakia Harchand	142
99	...	53	...	31	...	...	...	15	...	...	...	108	185	Dharhipura	143
255	1	151	...	56	...	...	...	48	1	...	...	292	467	Dharampur	144
64	...	...	...	58	...	...	...	6	...	...	...	88	121	Gulargoji	145
85	...	61	...	12	...	...	...	12	...	...	...	86	130	Kishanpur	146
328	...	224	...	46	...	4	...	54	...	...	...	400	558	Pouranpur	147
41	...	25	...	2	...	7	...	7	...	47	...	16	71	Chak Aspur	148
88	6	52	6	27	...	...	...	9	...	...	...	126	175	Aspur	149
7	...	7	...	...	...	...	...	...	...	...	1	11	10	Chak Jagatpur	150
8	...	8	...	...	...	...	...	...	...	...	...	6	12	Jagatpur Jaspur	151
134	1	59	...	68	...	...	...	7	1	...	...	202	270	Raipur Patti Harji	152
250	...	140	...	78	...	20	...	12	...	...	...	204	398	Raipur Patti Dilla	153
4	...	4	...	...	...	...	...	...	...	...	...	1	6	Raipur Patti Lokman	154
125	...	58	...	43	...	14	...	10	...	...	...	92	171	Raipur Patti Lekhpal	155

3—काशीपुर तहसील (ग्रामीण)

1	2	3	4	5	6	7	8	9	10	11	12	13	14
156	नादेही	142.05	80	80	666	362	304	3	5	...	...	220	69
157	विक्रमपुर	54.23				गैर आबाद							
158	राजपुर	273.17	351	351	1,936	1,166	770	31	26	...	...	448	134
	न्याय पंचायत मेघावाला का योग	5,572.74	1,756	1,865	12,873	6,977	5,896	1,103	940	8	10	2,768	954
159	कृपाचार्यपुर	131.53	18	18	92	50	42	6	2	...	...	20	19
160	हजीरा	335.09	52	66	456	251	205	45	42	...	...	87	43
161	खालीपुर	98.75	34	34	192	112	80	...	...	...	...	51	31
162	मिलक सीपका	35.21	10	10	67	39	28	...	...	...	...	18	9
163	सीपका	65.97	2	2	16	9	7	...	...	...	...	...	2
164	मूड़ा	118.58	22	22	117	62	55	3	5	...	...	24	19
165	फजलपुर	104.01	30	30	196	114	82	...	...	...	...	64	36
166	मनोरथपुर चक II	60.71	15	15	89	47	42	...	...	...	...	22	14
167	पट्टी वाले	47.75	9	14	95	50	45	9	...	...	...	13	8
168	मनोरथपुर चक I	40.07	33	33	325	173	152	8	8	...	...	4	...
169	पतरामपुर	438.69	203	203	1,596	856	740	131	113	...	...	276	107
170	मनोरथपुर चक III	166.33	44	44	290	161	129	...	...	...	...	89	22
171	मालपुरी	165.12	49	49	338	195	142	...	...	...	...	65	22
172	नवार मंडी	80.13	100	104	651	353	298	45	42	...	...	198	37
173	रामनगर जसपुर	401.87	205	225	1,702	903	799	367	339	6	5	345	101
174	वीरपुरी	90.65	52	52	357	182	175	4	4	...	...	95	28
175	चतुरपुर बगीची	187.38	20	20	155	85	70	...	...	...	...	39	22
176	हमीरावाला	120.60	40	40	282	151	131	16	10	...	...	65	33
177	भगवन्तपुर जसपुर	87.42	66	76	542	306	236	125	85	...	...	123	18
178	मेघावाला	218.94	120	130	855	453	402	71	62	...	...	178	52
179	आमका	162.28	124	154	1,076	583	493	3	4	...	...	175	38
180	बढ़ियोवाला	217.73	47	48	283	152	131	23	29	...	...	71	26
181	मालपुरा	38.45				गैर आबाद							
182	भोगपुर जसपुर	131.12	47	47	240	135	105	77	59	...	...	49	16
183	जगदीशवाला	80.54	30	30	191	99	92	...	...	...	...	60	22
184	कल्यानपुर	295.43	32	33	252	142	110	3	7	..	...	63	33
185	जमनीवाला	54.23	30	30	240	139	101	5	2	...	...	68	26
186	जसपुर पट्टी तिरमल	86.61	25	26	139	83	56	51	36	...	...	23	2
187	मडुवा खेड़ा	275.20	169	179	1,199	632	567	52	47	...	...	331	95
188	बहादुरपुर	177.26	24	24	124	74	50	29	25	...	...	24	4
189	तीरगढ़ी	92.27	18	18	53	35	18	29	18	...	...	2	...
190	जसपुर पट्टी तिरमल	108.86				गैर आबाद							

RURAL PRIMARY CENSUS ABSTRACT

KASHIPUR TAHSIL (RURAL) — 3

15	16	17	18	19	20	21	22	23	24	25	26	27	28	2	1
169	3	111	...	6	...	...	...	52	3	...	...	193	301	Nadehi	156
						Uninhabited								Bikrampur	157
642	4	159	...	51	...	20	...	412	4	...	...	524	766	Rajpur	158
3,573	28	2,346	5	892	6	63	1	272	16	...	7	3,404	5,861	Total of Meghawala Nyay Panchayat	
37	...	27	...	...	...	...	...	...	...	...	...	23	42	Kirpa Charyapur	159
127	1	116	1	11	...	...	...	...	...	...	...	124	204	Hazira	160
59	...	48	...	10	...	1	...	...	...	...	1	53	79	Khalipur	161
27	...	27	...	...	...	...	...	...	...	...	...	12	28	Milak Sipka	162
7	...	2	...	5	...	...	...	...	...	...	...	2	7	Sipka	163
43	1	31	1	7	...	...	...	5	...	...	...	19	54	Bhura	164
47	1	36	...	4	1	..	...	7	...	...	1	67	80	Fazalpur	165
21	...	20	...	...	...	...	...	1	...	...	...	26	42	Manorathpur Chak II	166
32	...	18	...	14	...	...	...	...	...	...	...	18	45	Patti Wale	167
99	2	88	...	5	2	1	...	5	...	...	2	74	148	Manorathpur Chak I	168
475	...	222	...	223	...	1	...	29	...	...	...	381	740	Patrampur	169
82	...	77	...	...	...	...	...	5	...	...	...	79	129	Manorathpur Chak III	170
95	...	56	...	24	...	3	...	12	...	...	...	101	142	Malpuri	171
216	1	129	1	52	...	14	...	21	...	...	...	137	297	Nawar Mandi	172
419	3	224	...	153	...	7	1	35	2	...	...	484	796	Ramnagar Jaspur	173
80	1	52	1	16	...	1	...	11	...	...	...	102	174	Birpuri	174
44	...	42	...	2	...	...	...	...	...	...	...	41	70	Chaturpur Bagehi	175
67	...	45	...	19	...	1	...	2	...	...	...	84	131	Hamirawala	176
164	...	131	...	26	...	...	...	7	...	...	...	142	236	Bhagwantpur Jaspur	177
214	2	88	...	90	2	14	...	22	...	...	...	239	400	Meghawala	178
305	4	190	...	90	1	8	...	17	3	...	...	278	489	Amka	179
75	...	51	...	18	...	...	...	6	...	...	...	77	137	Baryonwala	180
						Uninhabited								Malpura	181
60	1	44	1	8	...	1	...	7	...	...	...	75	104	Bhogpur Jaspur	182
48	...	47	...	1	...	...	...	...	...	...	...	51	92	Jagdishwala	183
84	...	75	...	9	...	...	...	...	...	...	...	58	110	Kalyanpur	184
70	...	52	...	15	...	...	...	3	...	...	...	69	101	Jamniwala	185
41	...	36	...	...	...	...	...	5	...	...	...	42	56	Jaspur Patti Tirmal	186
291	2	214	...	53	...	3	...	21	2	...	3	341	562	Mandua Khera	187
43	...	41	...	2	...	...	...	...	...	...	...	31	50	Bahadurpur	188
29	6	...	...	3	...	...	...	26	6	...	...	6	12	Tirgarhi	189
						Uninhabited								Jaspur Patti Tirmal	190

3—काशीपुर तहसील (ग्रामीण)

1	2	3	4	5	6	7	8	9	10	11	12	13	14
191	अमृतपुर	200.33	7	7	52	29	23	...	...	...	...	9	3
192	जसपुर पट्टी नेतराम	142.45				गैर आबाद							
193	कलियावाला	326.59	59	63	537	281	256	...	...	2	5	82	45
194	गंगूवाला	188.59	19	19	74	40	34	1	1	...	...	35	21
	न्याय पंचायत हरीपुरा का योग	**4,144.94**	**1,421**	**1,567**	**11,367**	**6,154**	**5,213**	**999**	**808**	...	...	**2,588**	**1,012**
195	महुवा डबरा	271.96	218	248	2,041	1,092	949	161	134	...	...	369	60
196	जसपुर पट्टी उत्तम	167.55	8	9	35	18	17	...	...	...	...	11	12
197	जसपुर पट्टी कल्यान	53.02				गैर आबाद							
198	गढ़ी हुसैन	148.12	35	45	355	185	170	16	11	...	...	126	80
199	टांडा प्रभापुर	159.86	30	40	282	141	141	...	...	...	...	52	34
200	भवानीपुर	252.94	45	55	470	250	220	25	18	...	...	135	96
201	नारायनपुर	270.74	91	91	560	300	260	83	68	...	...	86	28
202	सूरजपुर	213.28	42	54	388	217	171	39	24	...	...	93	35
203	खेड़ा लक्ष्मीपुर	233.11	59	69	509	275	234	3	4	...	...	10	...
204	कासमपुर	307.57	123	123	1,316	746	570	122	108	...	...	344	163
205	हरीपुरा	248.08	177	200	1,222	658	564	110	84	...	...	269	77
206	देवीपुरा	205.99	140	150	894	475	419	4	6	...	...	253	82
207	रहमापुर	148.52	52	62	420	247	173	38	26	...	...	97	46
208	अहमदनगर	234.73	31	31	208	111	97	1	...	...	...	71	38
209	दाढ़ूवाला	362.61	42	42	258	129	129	3	4	...	...	70	52
210	सन्यासीवाला	224.20	111	111	804	429	375	121	93	...	...	200	78
211	अमियावाला	138.00	43	43	309	166	143	24	16	...	...	41	12
212	तालाबपुर	233.51	78	88	583	322	261	208	173	...	...	161	53
213	नगरिया सुल्तान	99.96				गैर आबाद							
214	मुरलीवाला	171.19	96	106	713	393	320	41	39	...	...	200	66
	न्याय पंचायत भरतपुर का योग	**8,450.13**	**3,275**	**3,475**	**21,567**	**11,572**	**9,995**	**2,590**	**2,191**	...	...	**3,825**	**1,799**
215	स्योराजपुर	335.50	116	136	744	410	334	304	260	...	...	177	55
216	केसरीवाला	114.93	24	24	112	62	50	50	41	...	...	19	5
217	गनेशपुर	44.92	42	42	222	108	114	...	...	...	...	59	37
218	करनपुर	324.57	150	150	928	479	449	118	90	...	...	248	168
219	दुर्गापुर	37.64	132	142	1,118	588	530	...	...	...	...	39	4
220	किलावली	514.37	177	187	1,206	605	601	2	3	...	...	235	120
221	नवलपुर	257.39	92	92	449	249	200	241	198	...	...	32	1
222	गढ़ी नेगी	898 43	461	474	2,773	1,476	1,297	361	316	...	...	578	39

15	16	17	18	19	20	21	22	23	24	25	26	27	28	2	1
11	...	...	...	3	...	6	...	2	...	...	...	18	23	Amritpur	191
						Uninhabited								Jaspur Patti Netram	192
151	...	117	...	29	...	2	...	3	...	...	...	130	256	Kaliyan Wala	193
20	3	...	...	...	...	...	...	20	3	...	...	20	31	Ganguwala	194
3,089	55	1,940	3	660	8	146	39	343	5	1	24	3,064	5,134	**Total of Haripura Nyay Panchayat**	
515	31	249	1	99	1	95	28	72	1	...	...	577	918	Mahua Dabra	195
9	...	...	...	...	...	...	...	9	...	...	...	9	17	Jaspur Patti Uttam	196
						Uninhabited								Jaspur Patti Kalyan	197
92	1	69	1	16	...	...	...	7	...	...	...	93	169	Garhi Husain	198
85	...	79	...	2	...	1	...	3	...	...	...	56	141	Tanda Prabhapur	199
125	1	91	...	13	...	4	1	17	...	...	...	125	219	Bhawanipur	200
164	...	45	...	93	...	5	...	21	...	...	...	136	260	Narainpur	201
109	...	93	...	14	...	...	...	2	...	...	...	108	171	Surajpur	202
175	2	60	...	113	2	...	...	2	...	...	2	100	230	Khera Luxmipur	203
368	...	298	...	29	...	...	...	41	...	...	...	378	570	Kasampur	204
330	16	143	1	134	2	28	9	25	4	...	...	328	548	Haripura	205
227	...	180	...	11	...	6	...	30	...	...	...	248	419	Devipura	206
123	2	68	...	29	1	...	1	26	...	...	5	124	166	Rahmapur	207
65	...	56	...	3	...	1	...	5	...	...	...	46	97	Ahmadnagar	208
75	...	65	...	6	...	1	...	3	...	...	1	54	128	Daduwala	209
195	2	140	...	39	2	1	...	15	...	1	16	233	357	Sanyasiwala	210
91	...	67	...	19	...	2	...	3	...	...	...	75	143	Amnawala	211
147	...	115	...	16	...	...	...	16	...	...	...	175	261	Talabpur	212
						Uninhabited								Nagarya Sultan	213
194	...	122	...	24	...	2	...	46	...	...	...	199	320	Murliwala	214
6,085	340	3,277	154	3,214	131	77	41	517	44	184	356	5,303	9,299	**Total of Bharatpur Nyay Panchayat**	
211	...	72	...	122	...	...	...	17	...	...	...	199	334	Sheorajpur	215
35	...	18	...	17	...	...	...	...	...	...	...	27	50	Kesariwala	216
65	...	55	...	1	...	...	...	9	...	...	...	43	114	Ganeshpur	217
244	8	106	...	86	1	5	2	47	5	8	5	227	436	Karanpur	218
278	...	278	...	...	...	...	...	...	...	13	6	297	524	Durgapur	219
267	4	122	...	100	...	2	1	43	3	28	48	310	549	Kilawali	220
143	1	3	...	137	1	...	...	3	...	...	...	106	199	Nawalpur	221
804	58	276	...	440	48	11	...	77	10	2	56	670	1,183	Garhinegi	222

3—काशीपुर तहसील (ग्रामीण)

1	2	3	4	5	6	7	8	9	10	11	12	13	14
223	पस्तौरा	104.01	2	2	19	10	9	...	...	...	...	5	4
224	गिरध्याई मुंशी	151.76	25	32	174	98	76	...	...	...	...	66	32
225	टीला	143.26	67	69	411	225	186	2	4	...	...	57	16
226	जगतपुर पट्टी	361.40	32	42	262	156	106	4	3	...	...	88	49
227	गौरा	133.15	19	19	113	62	51	13	9	...	...	25	7
228	हल्दुवा साहू	348.04	121	131	821	427	394	7	9	...	...	248	174
229	कुण्डा	348.45	151	151	907	523	384	35	19	...	...	87	39
230	भरतपुर	310 00	187	207	1,286	714	572	513	414	...	...	247	84
231	बगवाड़ा	226 23	37	37	195	112	83	12	7	...	...	60	35
232	बैतवाला	333.07	111	111	792	425	367	45	42	...	...	180	47
233	मिस्सरवाला	196 68	110	120	762	395	367	...	...	...	...	137	38
234	लालपुर	288.15	201	201	1,284	677	607	243	225	...	...	224	59
235	बकसौरा	265.08	56	56	375	193	182	12	11	...	...	131	75
236	बाबर खेड़ा	632.95	343	351	2,155	1,158	997	484	423	...	...	205	30
237	कुडय्यौवाला	223.80	43	53	347	177	170	71	61	...	...	77	40
238	बेलजूड़ी	470.26	145	165	884	502	382	3	5	...	...	41	1
239	सरवर खेड़ा	620.81	160	170	1,303	695	608	8	4	...	...	189	86
240	गंगापुर करबा	107.65	49	59	334	188	146	57	39	...	...	76	34
241	हरियावाला	180 09	63	73	433	229	204	2	1	...	...	133	86
242	शाहगंज	112.91				गैर आबाद							
243	बसई	364 63	159	179	1,158	629	529	3	7	...	...	162	38
	न्याय पंचायत टांडा उज्जैन का योग	7,012.67	2,533	2,537	12,834	7,716	5,118	2,303	1,835	1	...	3,128	1,097
244	रामजीवनपुर	271.15	133	133	482	284	198	109	80	...	...	129	55
245	दसौड़ियोंवाला	223.80	52	52	301	215	86	...	...	...	...	171	17
246	झंझेरी	168.76	78	78	346	189	157	112	190	...	...	69	10
247	झगड़पुर	305.55	347	347	1,374	813	561	377	259	1	...	235	51
248	हेमपुर दया	388.11	194	194	721	420	301	123	75	...	...	108	77
249	गोपीपुर	170.78	54	54	532	307	225	41	35	...	...	122	26
250	चन्दपुर	439.50	106	106	445	274	171	55	41	...	...	111	29
251	गढ़ीगंज	289.77	13	13	68	34	34	5	4	...	...	22	18
252	पट्टी हरनू	105.22	48	48	259	151	108	3	2	...	...	89	58
253	गढ़ी इन्द्रजजीत	464.60	68	68	346	179	167	49	43	...	...	80	55
254	भोगपुर	191.02	52	52	245	131	114	77	72	...	...	25	11
255	धनौरी पट्टी	248.08	61	61	306	173	133	13	12	...	...	83	40
256	फिरोजपुर	220.97	82	82	408	221	187	146	126	...	...	61	22
257	मानपुर	279.65	58	58	309	168	141	29	22	...	...	52	24

RURAL PRIMARY CENSUS ABSTRACT

KASHIPUR TAHSIL (RURAL)—3

15	16	17	18	19	20	21	22	23	24	25	26	27	28	2	1
5	...	5	...	...	...	...	...	...	...	...	...	5	9	Pastauara	223
44	...	36	...	2	...	...	...	6	...	...	...	54	76	Girdhia Munshi	224
120	92	70	52	45	40	...	...	5	...	...	...	105	94	Tila	225
85	...	39	...	7	...	1	...	38	...	12	11	59	95	Jagatpur Patti	226
35	...	21	...	13	...	1	...	...	...	4	7	23	44	Gaura	227
235	2	179	...	17	1	4	...	35	1	6	3	186	389	Haldua Sahu	228
273	13	90	...	132	1	11	...	40	12	8	7	242	364	Kunda	229
381	1	152	...	209	1	10	...	10	...	...	...	333	571	Bharatpur	230
60	3	28	1	25	1	...	...	7	1	...	...	52	80	Bagwara	231
210	6	125	..	78	5	2	...	5	1	...	...	215	361	Baintwala	232
232	8	117	1	70	6	...	...	45	1	...	...	163	359	Missarwala	233
334	4	195	1	118	2	5	...	16	1	13	82	330	521	Lalpur	234
116	92	104	83	7	7	...	...	5	2	...	...	77	90	Baksaura	235
640	30	474	9	109	8	19	8	38	5	...	...	518	967	Babar Khera	236
89	3	40	3	43	...	...	...	6	...	...	...	88	167	Kudoyahwala	237
247	3	147	1	79	...	1	...	20	2	1	24	254	355	Beljuri	238
327	4	171	2	122	2	5	...	29	...	67	14	301	590	Sarwar Khera	239
111	7	30	...	78	7	...	...	3	...	...	80	77	59	Gangapur Raqba	240
128	...	98	...	25	...	...	...	5	...	22	13	79	191	Hariawala	241
						Uninhabited								Shahganj	242
366	1	226	1	132	...	...	...	8	...	...	...	263	528	Basai	243
4,814	566	1,024	22	1,084	318	27	4	2,679	222	9	15	2,893	4,537	Total of Tanda Ujjain Nyay Panchayat	
143	13	...	...	...	...	...	...	143	13	...	...	141	185	Ramjeewanpur	244
167	...	...	...	...	...	...	...	167	...	...	...	48	86	Dasudiawala	245
88	17	...	...	...	...	...	...	88	17	...	...	101	140	Jhanjheri	246
509	117	...	...	...	...	1	...	508	117	...	...	304	444	Jhagarpur	247
217	41	...	...	...	...	...	...	217	41	...	...	203	260	Hempur Daya	248
169	22	60	1	48	17	2	1	59	3	...	...	138	203	Gopipur	249
183	23	37	1	120	21	...	1	26	...	...	...	91	148	Chandpur	250
22	3	16	...	6	3	...	...	...	...	...	...	12	31	Garhiganj	251
74	3	63	2	7	1	...	...	4	...	...	...	77	105	Patti Haru	252
107	20	56	1	48	19	...	...	3	...	1	...	71	147	Garhi Inderjit	253
66	1	14	1	49	...	1	...	2	...	...	...	65	113	Bhogpur	254
84	2	41	1	26	1	1	...	16	...	...	...	89	131	Dhanauri Patti	255
112	45	29	1	78	43	2	1	3	...	...	...	109	142	Firojpur	256
99	28	45	...	50	28	...	...	4	...	...	...	69	113	Manpur	257

3—काशीपुर तहसील (ग्रामीण)

1	2	3	4	5	6	7	8	9	10	11	12	13	14
258	लक्ष्मीपुर लच्छो	201.54	85	85	449	242	207	96	95	...	...	81	28
259	भगवन्तपुर काशीपुर	249.30	30	30	105	56	49	10	5	...	...	16	...
260	खरमासी	221.78	65	65	346	201	145	46	37	...	...	59	31
261	कचनाल गाजी	418.46	61	61	448	245	203	4	2	...	...	112	50
262	रम्पुरा	266.70	61	61	382	210	172	77	58	...	...	54	18
263	नीमझड़ा	283.69	21	21	135	75	60	16	10	...	...	40	29
264	जसपुर खुर्द	324.57	29	29	153	88	65	18	11	...	...	44	28
265	उज्जैन	213.28	58	62	419	239	180	9	6	...	...	130	78
266	खड़कपुर देवीपुर	397.42	255	255	1,541	885	656	684	551	...	...	211	133
267	कचनाल गोसाई	164.71	451	451	2,154	1,610	544	139	51	...	...	912	15(
268	चनकपुर	207.61	19	19	114	57	57	9	2	...	...	26	1:
269	कनकपुर	296.65	52	52	446	249	197	56	46	...	...	86	4:
	न्याय पंचायत कुन्डेश्वरी का योग	8,641.95	2,795	2,869	17,062	9,455	7,607	3,416	2,842	72	61	3,577	1,52
270	प्रतापपुर	230.68	102	113	753	386	367	106	89	...	...	154	10
271	पट्टी भज्जर	100.37	49	49	278	153	125	134	114	...	...	45	:
272	खरमासा	388.51	133	146	988	523	465	81	74	...	...	291	18
273	जुड़का	400.65	182	192	1,193	674	519	334	252	72	61	179	5
274	गांधीनगर	197.09	51	51	269	155	114	14	9	...	...	65	3
275	पच्चावाला	449.62	60	70	290	170	120	31	21	...	...	42	2
276	दोहरी वकील	362.61	14	14	81	62	19	4	...	...	...	6	
277	सीतारामपुर	212.47	42	46	319	180	139	9	6	...	...	63	3
278	रामनगर काशीपुर	106.03				गैर आबाद							
279	दकिया कलां	1,760.85	753	779	4,901	2,623	2,278	1,502	1,301	...	...	1,066	3
280	कुन्डेश्वरी	446.38	308	308	1,824	990	834	435	343	...	...	607	3(
281	गंगापुर गोसाई	286.12	79	79	485	275	210	...	...	...	...	92	4
282	कुआ खेड़ा	219.75	14	14	77	45	32	...	...	...	...	10	1
283	शिवलालपुर डल्लू	282.48	100	100	503	296	207	77	47	...	...	112	:
284	कुन्डेसरा	99.96	6	6	20	15	5	...	...	...	...	9	
285	नन्दरामपुर	50.59	25	25	174	97	77	35	20	...	...	33	:
286	हेमपुर इस्माइलपुर	121.81	170	170	728	438	290	135	125	...	...	184	4
287	जैतपुर घोसी	450.03	73	73	345	187	158	67	66	...	...	104	
288	साड़खेड़ा	174.83	45	45	182	106	76	27	16	...	...	23	
289	दोहरी पारसा	147.31	22	22	123	72	51	18	13	...	...	22	
290	बरखेड़ा राजपूत	233.51	33	33	183	105	78	16	4	...	...	36	
291	दभौरा मुस्तकम	562.94	307	307	2,015	1,126	889	306	287	...	...	235	

11+12+4+6

RURAL PRIMARY CENSUS ABSTRACT

KASHIPUR TAHSIL (RURAL)—3

15	16	17	18	19	20	21	22	23	24	25	26	27	28	2	1
132	36	26	2	89	33	...	...	17	1	...	...	110	171	Laxmipur Lachhi	258
33	7	5	...	20	7	...	...	8	...	...	1	23	41	Bhagwantpur Kashipur	259
125	5	52	...	69	5	...	...	4	...	...	...	76	140	Kharmasi	260
130	1	124	...	...	...	...	...	6	1	...	...	115	202	Kanchanla Ghaji	261
119	10	35	1	80	9	...	...	4	...	...	...	91	162	Rampura	262
42	...	24	...	17	...	...	...	1	...	8	14	25	46	Neejhara	263
60	13	40	11	16	2	1	...	3	...	...	...	28	52	Juspura Khurd	264
130	...	63	...	7	...	...	...	60	...	...	...	109	180	Ujaiain	265
532	152	96	...	240	126	3	...	193	26	...	...	353	504	Kharakpur Devipur	266
1,293	4	91	...	44	...	16	1	1,142	3	...	...	317	540	Kachanal Gosain	267
35	1	25	...	10	1	...	...	...	...	...	...	22	56	Chanakpur	268
143	2	82	...	60	2	...	...	1	...	...	...	106	195	Kanakpur	269
5,067	462	2,239	97	2,265	326	89	4	474	25	113	537	4,275	6,618	**Total of Kundesari Nyay Panchayat**	
209	65	104	12	78	51	4	...	23	2	...	...	177	302	Pratappur	270
76	34	19	...	54	34	...	...	3	...	...	...	77	91	Patti Bhujar	271
382	21	155	...	118	21	1	...	8	...	...	15	241	429	Kharmasa	272
244	45	179	...	160	45	2	...	3	...	...	...	330	474	Jurka	273
92	13	58	4	33	9	...	...	1	...	...	...	63	101	Gandhianagar	274
120	27	20	7	91	20	...	...	9	...	...	...	50	93	Pachhawala	275
47	...	7	...	40	...	...	...	...	...	...	...	15	19	Dohari Vakil	276
108	9	74	3	34	6	...	...	...	...	...	...	72	130	Sitarampur	277
						Uninhabited								Ramnagar Kashipur	278
1,255	18	621	1	488	12	53	4	93	1	90	400	1,278	1,860	Dhakia kalan	279
469	89	175	64	162	14	4	...	128	11	21	108	500	637	Kundesari	280
162	42	50	...	102	40	...	...	10	2	...	...	113	168	Gangapur Gusain	281
30	4	13	...	16	4	...	...	1	...	...	...	15	28	Kuar Khera	282
179	20	51	1	117	16	...	...	11	3	...	...	117	187	Shivlalpur Dallu	283
11	...	1	...	...	...	...	...	10	...	...	...	4	5	Kundesara	284
61	2	22	...	38	1	...	...	1	1	2	14	34	61	Nandrampur	285
268	8	20	...	123	6	8	...	117	2	...	...	170	282	Hempur Ismail	286
110	2	31	...	49	2	6	...	24	...	...	...	77	156	Jaitpur Ghosi	287
75	4	22	...	44	1	2	...	7	3	...	...	31	72	Sandkhera	288
41	7	12	...	29	7	...	...	...	...	...	...	31	44	Dohri Parsa	289
65	6	24	...	40	6	1	...	...	...	...	...	40	72	Barkhera Rajpoot	290
634	36	291	5	379	31	8	...	6	...	...	...	492	853	Dabhora Mustahkam	291

1	2	3	4	5	6	7	8	9	10	11	12	13	1
292	बरखेड़ी	244.44	98	98	622	349	273	59	47	...	...	60	1
293	राजपुरा रानी	318.09	47	47	290	179	111	26	8	...	...	37	1
294	दभौरा अहतमाली	794 83	82	82	419	249	170	...	...	...	...	102	21
	न्याय पंचायत बासखेड़ा का योग	4,862 46	2,846	2,893	18,048	9,747	8,301	2,928	2,463	2	1	2,724	542
295	रायपुर खुर्द	90.65	21	21	164	83	81	...	...	...	...	30	14
296	ढ़किया गुलाबो	156.62	85	95	621	342	279	2	5	...	...	89	14
297	पसियापुरा	222.18	42	42	283	156	127	63	49	...	...	40	18
298	खोकरा ताल	155.40	24	24	112	71	41	26	12	2	1	32	8
299	धीमर खेड़ा	264.67	229	239	1,471	807	664	474	391	...	...	181	27
300	गिनी खेड़ा	138.00	81	81	400	222	178	108	83	...	...	60	9
301	जगन्नाथपुर	188.19	23	27	148	87	61	...	...	...	...	7	...
302	गुलरिया	155.81	112	114	839	454	385	7	4	...	...	79	12
303	बास खेड़ा खुर्द	409.96	289	299	1,824	987	837	293	250	...	...	259	34
304	बांस खेड़ा कलां	230.27	114	124	789	437	352	18	11	...	...	161	20
305	गीरध्याई	224.20	45	45	333	175	158	3	6	...	...	87	61
306	शिवलालपुर अमरझण्डा	215.71	115	115	733	396	337	34	28	...	...	133	23
307	बघेला बाला	231.08	96	96	579	301	278	104	100	...	...	116	42
308	पैगा	481.19	250	251	1,555	810	745	211	193	...	...	303	97
309	महुआ खेड़ा गंज	825 59	733	733	4,722	2,551	2,171	862	731	...	...	581	74
310	बरखेड़ा पाण्डे	423.32	427	427	2,417	1,294	1,123	567	481	...	...	473	76
311	खाई खेड़ा	250.51	53	53	384	199	185	29	17	...	...	34	11
312	कटैय्या	199.11	107	107	674	375	299	127	102	...	...	59	2
	विकास खण्ड बाजपुर का योग	28,645.90	9,596	9,676	59,276	32,327	26,949	4,256	3,217	3,658	3,383	9,494	4,088
	न्याय पंचायत सुल्तानपुर का योग	6,775.90	2,118	2,163	14,298	7,718	6,580	1,186	923	158	126	2,017	844
313	गुलजारपुर	422.10	104	104	719	378	341	58	42	2	3	161	77
314	बनगढ़	27.11	73	73	435	224	211	...	...	...	...	42	3
315	गजरौला	261 84	109	109	696	365	331	43	27	...	...	132	55
316	उझानी जंगल	76.89	33	33	227	114	113	8	7	39	32	54	8
317	गोबरा	620.81	93	94	766	395	371	33	27	...	...	127	49
318	श्यामलपुरी	766.89	14	14	108	61	47	18	17	43	30	1	...
319	जगतपुर	212.47	40	40	272	133	139	14	14	...	...	38	12
320	महुवा डाली	197.90	17	17	79	47	32	...	...	...	...	12	...
321	जोगी पुरा	455.37	126	126	807	441	366	199	164	...	...	127	50

5+9+11+5

RURAL PRIMARY CENSUS ABSTRACT

KASHIPUR TAHSIL (RURAL)—3

15	16	17	18	19	20	21	22	23	24	25	26	27	28	2	1
176	...	126	...	42	...	...	...	8	...	...	...	173	273	Barkheri	292
93	...	48	...	45	...	...	...	...	...	...	...	86	111	Rajpura Rani	293
160	...	116	...	33	...	...	...	11	...	...	...	89	170	Dabhora Ahatmali	294
,876	70	3,045	17	1,309	31	127	4	395	18	201	853	4,670	7,378	**Total of Banskhera Nyay Panchayat**	
47	...	43	...	4	...	...	...	...	...	...	...	36	81	Raipur Khurd	295
183	...	163	...	17	...	...	...	3	...	9	67	150	212	Dhakia Gulabo	296
75	...	42	...	21	...	...	...	12	...	12	72	69	55	Pasiapura	297
42	...	21	...	16	...	4	...	1	...	...	...	29	41	Khokara Tal	298
398	2	173	1	184	1	1	...	40	...	...	...	409	662	Dh mar Khera	299
121	...	30	...	49	...	13	...	29	...	...	...	101	178	G ni Khera	300
47	...	35	...	11	...	1	...	...	...	...	3	40	58	Jagannathpur	301
215	...	200	...	10	...	...	...	5	...	...	...	239	385	Gularia	302
508	1	431	1	48	...	...	...	29	...	2	258	477	578	Bans Khera Khurd	303
233	18	144	3	77	12	2	1	10	2	30	21	174	313	Bans Khera Kalan	304
79	...	70	...	1	..	...	...	8	..	...	...	96	158	Giridhyai	305
188	...	163	...	15	...	...	...	10	...	1	16	207	321	Shivlalpur Ahara Jhanda	306
139	1	114	...	18	...	...	...	7	1	...	...	162	277	Baghela Wala	307
406	3	260	1	95	1	5	...	46	1	68	182	336	560	Paiga	308
,270	13	670	4	371	3	100	2	129	4	6	95	1,275	2,063	Mahua Kheraganj	309
599	26	255	4	283	11	1	1	60	10	67	74	628	1,023	Barkhera Pandey	310
123	...	91	...	28	...	...	...	4	...	...	...	76	185	Khai Khera	311
203	6	140	3	61	3	...	...	2	...	6	65	166	228	Kataiya	312
18,717	802	10,350	61	6,989	652	123	4	1,255	85	90	656	13,520	25,491	**Total of Kashipur Block**	
4,440	137	2,540	19	1,695	114	25	1	180	3	11	113	3,267	6,330	**Total of Sultanpur Nyay Panchayat**	
223	...	147	...	73	...	...	...	3	...	...	...	155	341	Gulzarpur	313
131	16	78	2	53	14	...	...	...	...	...	...	93	195	Bangarh	314
204	19	123	3	68	16	...	...	13	...	2	46	159	266	Gajarola	315
69	...	49	...	17	...	...	...	3	...	...	...	45	113	Ujhani Jangal	316
205	1	166	...	39	1	...	...	...	...	6	13	184	357	Gobra	317
33	...	32	...	1	...	...	...	...	...	...	...	28	47	Sheyanyalpuri	318
77	3	59	3	16	...	...	...	2	...	1	...	55	136	Jagatpur	319
27	...	27	...	...	...	...	...	...	...	...	...	20	32	Mahua Dali	320
220	60	97	...	113	60	...	...	10	...	...	6	221	300	Jogipura	321

3 —काशीपुर तहसील (ग्रामीण)

1	2	3	4	5	6	7	8	9	10	11	12	13	14
322	राजपुरा नं० 1	70.82	33	33	171	92	79	6	5	55	47	40	15
323	राजपुरा नं० 2	118.98	38	38	434	215	219	90	89	7	5	73	37
324	पदौटी	174.02	21	21	86	44	42	8	9	...	...	6	...
325	बाजावाला	72.85	29	29	207	103	104	31	27	12	9	34	12
326	महताबावन	168.36	59	59	314	191	123	127	72	...	...	43	16
327	रतनपुरी	212.87	47	47	296	166	130	86	59	...	...	41	35
328	रतनपुरा	130.72	25	25	178	106	72	52	32	...	...	15	...
329	मड़या बक्शी	231.49	30	30	250	141	109	2	4	...	...	57	27
330	बन्दवारी	46.54	8	8	41	26	15	4	3	...	...	15	7
331	मडयाकयाम	80.94	10	10	40	18	22	...	...	...	...	14	17
332	मड़या गुलजारी	118.98				गैर आबाद							
333	नूरपुर	480.38	28	28	145	86	59	...	...	...	...	44	24
334	सुल्तानपुर	404.70				गैर आबाद							
335	मुकुन्दपुर	128.29				गैर आबाद							
336	सरकड़ा	147.72	68	68	436	225	211	37	28	...	...	38	9
337	रामजीवनपुर	110.08	42	43	336	186	150	13	11	...	...	23	6
338	रामपुरा साकर	210.44	81	81	572	308	264	9	5	...	...	85	22
339	पीपलिया	173.21	59	59	348	177	171	2	1	...	...	129	105
340	जगन्नाथपुर	146.50	96	113	777	417	360	8	9	...	...	97	48
341	कनौरी	237.56	98	98	686	363	323	6	7	...	...	34	5
342	बाजपुर	489.69	261	261	1,817	988	829	215	187	...	...	225	94
343	हरलालपुर	181.71	48	48	278	161	117	...	...	...	...	31	23
344	कनौरा	188.19	173	173	1,229	689	540	14	15	...	...	114	29
345	महेशपुरा	299.48	255	281	1,548	858	690	103	62	...	...	165	59
	न्याय पंचायत चकरपुर का योग	9,119.27	2,724	2,728	15,191	8,640	6,551	1,663	1,214	600	492	2,465	1,334
346	मनरा खुशालपुर	91.87	28	29	212	108	104	...	...	38	40	38	18
347	उझानी दुली	93.08	22	22	158	79	79	2	2	...	...	22	7
348	गुलरिया गोवरा	148.12	40	40	209	121	88	20	16	...	...	43	14
349	थारनगंज	49.37	2	2	3	2	1	1	...	...	...	1	...
350	मड़यादया	53.42				गैर आबाद							
351	इकहारा	350.07	63	63	316	207	109	53	28	...	...	77	53
352	भौना इस्लामनगर	562.94	84	85	409	253	156	74	55	...	...	89	24
353	विक्रमपुर	588.60	197	197	993	596	397	187	129	...	...	140	63
354	फरीदपुर	617 17	90	90	469	261	208	108	85	...	...	65	53
355	गुलरिया	134 36	34	34	138	83	55	45	27	...	...	9	7
356	ऊँचागाँव	72.85	22	22	75	41	34	13	16	...	...	10	4

RURAL PRIMARY CENSUS ABSTRACT

KASHIPUR TAHSIL (RURAL) —3

15	16	17	18	19	20	21	22	23	24	25	26	27	28	2	1
47	2	27	...	14	2	...	...	6	...	...	...	45	77	Rajpura No. 1	322
117	...	47	...	69	...	...	...	1	...	2	45	96	174	Rajpura No. 2	323
31	1	31	1	...	...	...	...	...	...	...	...	13	41	Patauti	324
68	...	45	...	21	...	...	...	2	...	...	3	35	101	Bajawala	325
108	...	94	...	14	...	...	...	...	...	...	...	83	123	Mata Bawan	326
100	1	30	1	70	...	...	...	...	...	...	...	66	129	Ratanpuri	327
57	...	...	...	57	...	...	...	...	...	...	...	49	72	Ratanpura	328
98	1	50	1	46	...	...	...	2	...	...	...	43	108	Madiaya Bakshi	329
15	...	8	...	5	...	...	...	2	...	...	...	11	15	Bandwari	330
9	2	9	2	...	...	...	...	...	...	...	...	9	20	Madia Kaim	331
						Uninhabited								Madwa Guizra	332
50	...	39	...	9	...	...	...	2	...	...	...	36	59	Noorpur	333
						Uninhabited								Sultanpur	334
						Uninhabited								Mukandpur	335
114	9	69	2	45	7	...	...	...	...	...	...	111	202	Sarkara	336
101	9	38	...	61	9	...	...	2	...	...	...	85	141	Ramjeewanpur	337
144	...	85	...	50	...	...	...	9	...	...	...	164	264	Rampura Sakar	338
92	4	72	2	4	1	7	...	9	1	...	...	85	167	Piplia	339
267	2	160	2	104	...	...	...	3	...	...	...	150	358	Jagannathpur	340
196	...	143	...	48	...	...	...	5	...	...	...	167	323	Kanauri	341
682	6	320	...	341	4	4	1	17	1	...	...	306	823	Bazpur	342
92	...	67	...	24	...	...	...	1	...	...	...	69	117	Harlalpur	343
347	...	222	...	80	...	7	...	38	...	...	...	342	540	Kanaura	344
516	1	206	...	253	...	7	...	50	1	...	...	342	689	Maheshpura	345
220	416	1,862	17	2,852	351	28	...	478	48	12	66	3,408	6,069	Total of Chakarpur Nyay Panchayat	
61	2	40	2	20	...	...	...	1	...	...	...	47	102	Majra Kuhalpur	346
41	...	34	...	7	...	...	...	...	...	...	10	38	69	Ujhani Duli	347
83	15	36	2	38	13	...	...	9	...	...	3	38	70	Gularia Gobra	348
2	...	1	...	1	...	...	...	...	...	...	...	...	1	Tharnganj	349
						Uninhabited								Madiadaya	350
160	...	29	...	93	...	...	...	38	...	...	9	47	100	Ikghara	351
176	...	22	...	112	...	...	...	42	...	...	...	77	156	Bhauna Islamnagar	352
375	26	67	...	287	25	...	...	21	1	12	31	209	340	Bikarampur	353
158	42	33	...	110	42	...	...	15	...	...	...	103	166	Faridpur	354
54	4	10	...	43	4	...	...	1	...	...	...	29	51	Gularia	355
35	2	12	...	22	2	...	...	1	...	...	...	6	32	Unchagaon	356

3—काशीपुर तहसील (ग्रामीण)

1	2	3	4	5	6	7	8	9	10	11	12	13
357	किशनपुर	242.82	53	53	252	148	104	32	21	...	...	49
358	रानी नागल	106 44	28	28	130	76	54	38	25	...	...	23
359	कल्यानपुर	145 69	20	20	114	62	52	20	21	...	...	10
360	लुधपुरा	318.50	26	26	111	60	51	...	...	...	...	43
361	नारायनपुर	100 37	15	15	71	39	32	6	4	...	...	17
362	केशोवाला	246.87	141	142	921	516	405	113	83	...	...	175
363	नन्दपुर नरकाटौपा	230 68	193	193	1,118	622	496	80	59	...	...	127
364	बिरहा	317.28	45	45	318	184	134	11	12	...	...	74
365	हजीरा	595 31	155	155	1,048	558	490	46	48	271	249	110
366	सन्तोषपुर	91.46	52	53	262	137	125	2	1	23	12	34
367	वल्लाखेड़ा सानी	142.86	65	65	385	215	170	1	1	142	124	30
368	बद्रीपुरा	248.08	108	108	515	314	201	132	61	...	...	80
369	नरखेड़ा	405 91	87	87	393	225	168	54	41	...	...	56
370	खमरिया	252.13	119	119	567	379	188	16	17	...	...	103
371	मुडिया पिस्तौर	317 28	10	10	134	106	28	...	...	55	3	75
372	मुडिया कलां	369 09	251	251	1,511	797	714	36	34	...	...	246
373	चकरपुर	225 01	174	174	1,063	588	475	150	119	...	...	175
374	लखनपुर	154 19	96	96	528	322	206	167	120	...	...	65
375	बेनीरामपुर	128.29	2	2	16	10	6	...	...	...	...	5
376	शिवपुरी	194.26	64	64	394	217	177	37	26	13	12	95
377	धनसारा	152.57	81	81	477	284	193	65	44	...	...	17
378	मुडियामानी	141.65	21	21	76	43	33	...	...	...	...	18
379	टाली	134.36	12	12	84	48	36	...	...	...	...	33
380	मुड़ियामानी	182.92	34	34	175	97	78	...	...	...	...	50
381	गुमसानी	391.75	67	67	407	208	199	6	8	...	...	49
382	टांडा महमूद	96.72	41	41	185	111	74	16	9	...	...	32
383	थोथूपुरा	246.87	67	67	347	197	150	37	27	54	49	48
384	भजुवा नगला	123.43	93	93	499	261	238	80	64	4	3	105
385	गंगापुर	54.63	22	22	108	65	43	15	11	...	...	27
	न्याय पंचायत बरहनी का योग	9,152.12	3,201	3,228	19,904	10,622	9,282	920	676	2,900	2,765	3,333
386	बेत खेड़ी	433.84	105	105	724	394	330	26	22	144	124	121
387	इटवा	150.55	220	220	1,292	669	623	11	7	107	95	143
388	केला बन्दवारी	285.31	65	65	452	234	218	8	2	77	79	95
389	बन्ना खेड़ा	583.98	225	225	1,458	805	653	...	...	170	136	365
390	भीकमपुरी	380.42	90	90	648	342	306	...	...	172	171	55

11+11+6+6

RURAL PRIMARY CENSUS ABSTRACT

KASHIPUR TAHSIL (RURAL) – 3

15	16	17	18	19	20	21	22	23	24	25	26	27	28	2	1
99	12	23	...	72	12	...	...	4	...	...	...	49	92	Kishanpur	357
38	12	2	...	29	11	...	...	7	1	...	...	38	42	Rani Nagal	358
47	7	8	...	39	7	...	...	...	...	...	...	15	45	Kalyanpur	359
33	...	24	...	8	...	...	...	1	...	...	...	27	51	Ludhpura	360
24	...	12	...	12	...	...	...	...	...	...	...	15	32	Narainpur	361
322	49	97	1	203	48	3	...	19	...	...	...	194	356	Keshowala	362
403	73	68	...	315	73	...	...	20	...	...	...	219	423	Nandpur Narkatopa	363
130	...	74	...	55	...	...	...	1	...	...	...	54	134	Birha	364
299	...	255	...	44	...	...	...	...	...	...	...	259	490	Hajera	365
81	8	28	...	47	8	1	...	5	...	...	...	56	117	Santoshpur	366
127	6	85	1	40	5	1	...	1	...	...	...	88	164	Bannakhera Sani	367
202	10	58	5	138	5	5	...	1	...	...	...	112	191	Badripura	368
137	1	42	1	90	...	...	...	5	...	...	...	88	167	Narkhera	369
284	40	31	...	224	40	...	...	29	...	...	...	95	148	Khamaria	360
42	...	25	...	13	...	...	...	4	...	...	...	64	28	Mudia Pistor	371
422	74	95	1	257	31	2	...	68	42	...	1	375	639	Mundia Kalan	372
277	...	102	...	124	...	7	...	44	...	...	...	311	475	Charkarpur	373
178	1	24	1	40	...	4	...	110	...	...	...	144	205	Lakhanpur	374
6	1	6	1	...	...	...	...	...	...	...	...	4	5	Beni Rampur	375
104	...	64	...	34	...	1	...	5	...	...	...	113	177	Shivpuri	376
216	...	135	...	75	...	...	...	6	...	...	...	68	193	Dhansara	377
35	1	10	...	22	...	...	...	3	1	...	...	8	32	Mundimani	378
27	...	24	...	3	...	...	...	...	...	...	...	21	36	Tali	379
60	...	49	...	9	...	1	...	1	...	...	...	37	78	Mundiamani	380
115	22	64	2	48	17	...	...	3	3	...	...	93	177	Gumsani	381
58	...	24	...	31	...	...	...	3	...	...	...	53	74	Tanda Mahmood	382
114	...	45	...	65	...	...	...	4	...	...	...	83	150	Thothupura	383
156	8	80	...	67	8	3	...	6	...	...	10	105	220	Bhajuwa Nagla	384
39	...	24	...	15	...	...	...	...	...	...	2	26	41	Gangapur	385
6,097	170	4,180	17	1,535	143	62	2	320	8	65	473	4,460	8,639	**Total of Barhani Nyay Panchayat**	
244	...	170	...	71	...	...	...	3	...	10	58	140	272	Baint Kheri	386
384	2	236	...	143	1	...	...	5	1	2	201	283	420	Itawa	387
123	1	100	1	23	...	...	...	...	...	13	37	98	180	Kela Bandwarji	388
438	10	241	...	137	8	3	...	57	2	...	1	367	642	Banna Khera	389
197	8	145	2	51	5	...	1	1	...	3	35	142	263	Bhikampuri	390

3—काशीपुर तहसील (ग्रामीण)

1	2	3	4	5	6	7	8	9	10	11	12	13	14
391	धाकी	56.25	26	26	162	88	74	...	...	76	64	12	7
392	खम्बारी	338.33	157	157	922	471	451	...	...	302	305	92	11
393	चनकपुर	180.09	56	56	470	250	220	29	21	90	101	18	11
394	हुलसनगंज	247.68	72	72	378	207	171	17	11	...	...	64	22
395	खुकरेटा	135.17	15	15	100	53	47	6	6	...	...	21	16
396	बरहनी	172 00	203	203	1,144	598	546	33	30	181	188	127	33
397	भैंसिया	153.79	67	67	382	206	176	54	42	32	41	102	49
398	सिहाली	220.56	29	52	331	173	158	...	...	127	129	55	11
399	रेटा	143.26	80	80	449	271	178	17	9	...	...	93	37
400	खुशालपुर	125.46	22	22	147	73	74	5	4	...	...	23	19
401	टाडा अमीचन्द	144.48	86	86	593	330	263	...	...	3	7	93	18
402	पहाड़पुर	329.23	108	108	522	286	236	15	8	117	111	84	39
403	नमूना	300.29	127	127	743	402	341	51	43	170	162	116	34
404	हरीपुरा	522.47	213	213	1,213	558	655	65	45	64	63	239	151
405	हरसान	753.55	193	193	1,216	651	565	23	21	173	140	271	98
406	महौली जंगल	627.69	160	160	1,059	572	487	140	129	92	82	137	44
407	मडया हल्दू	240.80	90	90	585	318	267	11	6	49	45	73	13
408	दियोरी	292.19	29	31	199	116	83	27	21	...	...	51	24
409	विजय नगलिया	122.22	36	36	163	93	70	30	17	...	...	34	16
410	छितरी	147.72	47	47	259	139	120	47	29	...	...	63	34
411	विजयरामपुर	206.40	39	39	233	128	105	7	9	56	53	15	6
412	थापक नगला	64.35	43	43	221	118	103	1	...	62	50	42	5
413	महौला	8.09	18	18	115	67	48	4	4	37	34	13	4
414	कतीला बांझ	26.31	18	18	70	38	32	21	15	...	...	14	9
415	महौली चैन	34.40	9	9	62	28	34	...	...	...	...	2	...
416	टोंडा रतीमान	75.68	10	10	38	20	18	4	3	...	...	4	4
417	बास खेड़ी	301 10	90	92	601	329	272	72	37	14	20	118	66
418	बास खेड़ा	312.43	93	93	660	352	308	19	16	154	141	131	51
419	बेरिया दौलतपुर	1,036.03	360	360	2,293	1,243	1,050	177	119	431	424	447	151
	न्याय पंचायत कला खेड़ा का योग	3,598.61	1,553	1,557	9,883	5,347	4,536	487	404	...	...	1,679	689
420	सीतनगंज	27.52	1	1	19	9	10	1	...	...	...	7	...
421	शौंका नगला	154 19	70	70	479	243	236	96	85	...	...	165	95
422	फतेहपुर	142.05	26	26	126	76	50	9	...	...	...	45	18
423	हृदयपुर	178 07	9	9	58	34	24	7	6	...	...	5	3
424	चन्दनपुर	408 75	109	109	680	366	314	28	21	...	...	162	59

12+9+8+5

RURAL PRIMARY CENSUS ABSTRACT

KASHIPUR TAHSIL (RURAL)—3

15	16	17	18	19	20	21	22	23	24	25	26	27	28	2	1
52	...	50	...	2	...	...	...	...	...	...	...	36	74	Dhaki	391
271	...	217	...	47	...	...	...	7	...	...	...	200	451	Khambari	392
141	...	59	...	81	...	...	...	1	...	...	...	109	220	Chnakpur	393
129	18	66	...	53	17	1	...	9	1	...	1	78	152	Hulsanganj	394
35	...	24	...	10	...	...	...	1	...	...	...	18	47	Khukraita	395
386	52	208	...	126	50	...	...	52	2	...	...	212	494	Barhani	396
115	...	55	...	43	...	1	...	16	...	...	4	91	172	Bhansia	397
89	...	88	...	1	...	...	...	...	...	...	...	84	158	Seihali	398
172	...	52	...	71	...	20	...	29	...	...	6	99	172	Rainta	399
40	8	23	...	13	8	...	...	4	...	...	...	33	66	Khushalpur	400
169	20	92	...	61	20	...	...	16	...	...	...	161	243	Tada Amichand	401
171	5	157	5	14	...	...	...	...	...	...	...	115	231	Paharpur	402
244	...	144	...	91	...	1	...	8	...	...	8	158	333	Namoona	403
370	1	338	...	17	1	...	...	15	...	...	...	188	654	Haripura	404
315	11	265	6	31	4	5	1	14	...	22	71	314	483	Harsan	405
288	...	178	...	103	...	8	...	4	...	...	...	284	487	Mahauli Jangal	406
181	1	168	...	11	1	1	...	1	...	...	...	137	266	Madia Haldu	407
75	5	30	...	31	5	3	...	11	...	...	...	41	78	Deohari	408
60	8	22	...	34	8	4	...	...	...	3	1	30	61	Vijai Nagalia	409
83	7	48	1	33	6	1	...	1	...	1	2	55	111	Chhitri	410
74	...	62	...	11	...	...	...	1	...	...	...	54	105	Vijai Rampur	411
65	...	64	...	...	...	...	...	1	...	1	...	52	103	Thapak Nagla	412
39	...	30	...	5	...	...	...	4	...	1	...	27	48	Mahaula	413
26	...	7	...	18	...	...	...	1	...	...	...	12	32	Katia Bojh	414
22	...	22	...	...	...	...	...	...	...	...	...	6	34	Hahauli Chain	415
10	3	6	...	4	3	...	...	...	...	...	...	10	15	Tanda Ratti Bhan	416
163	7	94	2	54	5	3	...	12	...	8	1	158	264	Bans Khera	417
216	...	209	...	1	...	6	...	...	...	...	...	136	308	Bans Khera	418
710	3	510	...	144	1	10	...	46	2	1	47	532	1,000	Beria Daulat	419
2,960	79	1,768	8	907	44	8	1	277	26	2	4	2,385	4,453	Total of Kala Khera Nyay Panchayat	
5	...	4	...	1	...	...	...	...	...	...	...	4	10	Seeta Nganj	420
129	...	85	...	31	...	...	...	13	...	...	...	114	236	Shaukanagla	421
53	...	29	...	23	...	...	...	1	...	...	...	23	50	Fatehpur	422
18	...	14	...	4	...	...	...	...	...	...	...	16	24	Hirdayapur	423
203	...	152	...	49	...	1	...	1	...	...	...	163	314	Chandanpur	424

3.—काशीपुर तहसील (ग्रामीण)

1	2	3	4	5	6	7	8	9	10	11	12	13	14
425	मलकन्थपुर	84.18	7	7	39	24	15	...	...	...	...	12	6
426	बेरवाला	173.62	67	67	448	244	204	72	62	...	...	50	4
427	विचपुरी	172.81	29	29	142	68	74	37	40	...	...	27	25
428	गनेशपुर	165.12	77	79	617	315	302	6	7	...	...	64	40
429	टांडा आजम	130.72	84	85	491	261	230	8	5	...	...	57	41
430	भावा नगला	299.48	76	76	506	277	229	12	20	...	...	52	25
431	मडया रत्ना	126.67	75	76	538	285	253	...	...	...	...	5	...
432	केला खेड़ा	371.11	441	441	2,797	1,540	1,257	37	32	...	...	431	194
433	टांडा खेम	164.71	44	44	211	118	93	10	5	...	...	56	18
434	लंकुरा	178.47	88	88	527	278	249	95	76	...	...	128	29
435	रामनगर	259.41	152	152	931	507	424	12	9	...	...	194	64
436	सरकड़ी	294.22	105	105	644	355	289	57	36	...	...	166	60
437	रामपुराकाजी	267.51	93	93	630	347	283	...	...	...	...	53	8

2+3+7+1

RURAL PRIMARY CENSUS ABSTRACT

KASHIPUR TAHSIL (RURAL)—3

15	16	17	18	19	20	21	22	23	24	25	26	27	28	2	1
11	...	4	...	7	...	...	...	...	...	...	...	13	15	Malkanthpur	425
107	...	62	...	45	...	...	...	...	...	...	...	137	204	Barwala	426
38	14	17	...	21	14	...	...	...	...	...	...	30	60	Bichpuri	427
188	10	104	2	79	8	...	...	5	...	...	...	127	292	Ganeshpur	428
147	14	63	1	75	13	...	...	9	...	1	...	113	216	Tanda Azam	429
180	...	152	...	28	...	...	...	...	...	...	...	97	229	Bhawa Nagla	430
206	...	204	...	2	...	...	...	...	...	...	...	79	253	Madia Ratan	431
825	31	292	1	328	3	4	1	201	26	...	...	715	1,226	Kela Khera	432
72	2	60	...	9	2	...	...	3	...	1	...	45	91	Tanda Khem	433
131	6	105	4	21	2	...	...	5	...	...	...	147	243	Lankura	434
264	...	129	...	105	...	3	...	27	...	...	...	243	424	Ramnagar	435
178	2	96	...	70	2	...	...	12	...	...	4	177	283	Sarkari	436
205	...	196	...	9	...	...	...	...	...	...	...	142	283	Rampur Qazi	437

3—काशीपुर तहसील (ग्रामीण)

1	2	3	4	5	6	7	8	9	10	11	12	13	14
	वन चार्ज का योग	**103.00**	**3,271**	**3,286**	**15,005**	**8,644**	**6,361**	**3,494**	**3,098**	**5**	**...**	**2,328**	**232**
F.1	कान्डा रेंज		25	25	156	124	32	52	32	...	...	40	...
F.2	पीपल पडाव रेंज		400	400	1,626	996	630	66	55	...	...	109	5
F.3	चिलकिया रेंज		207	222	1,068	582	486	472	414	...	...	225	21
F.4	देचौरी रेंज		57	57	237	139	98	72	70	...	...	63	1
F.5	कौरवेट रेंज		41	41	84	65	19	13	1	...	...	40	6
F.6	बैलपड़ाव रेंज		109	109	464	295	169	6	4	2	...	27	4
F.7	रामनगर रेंज		358	358	1,554	977	577	336	325	3	...	231	27
F.8	मैलानी रेंज		460	460	1,830	1,005	825	695	682	...	...	439	46
F.9	आमपोखरा रेंज		688	688	3,101	1,712	1,389	1,394	1,187	...	...	401	38
F.10	उत्तरीजसपुर रेंज		71	71	209	137	72	13	4	...	...	56	3
F.11	द० जसपुर रेंज		721	721	4,038	2,241	1,797	207	164	...	...	583	59
F.12	वरहानी रेंज		134	134	638	371	267	168	160	...	...	114	22

RURAL PRIMARY CENSUS ABSTRACT

KASHIPUR TAHSIL (RURAL)—3

15	16	17	18	19	20	21	22	23	24	25	26	27	2	2	1
5,420	**770**	**2,434**	**95**	**1,044**	**455**	**153**	**7**	**1,789**	**213**	**61**	**51**	**3,163**	**5,540**	**Total of Forest Range**	
112	13	92	11	...	...	...	...	20	2	2	...	10	19	Kanda Range	F.1
681	321	4	...	375	227	2	1	300	93	7	3	308	306	PipalParao Range	F.2
334	40	155	36	8	1	...	...	171	3	...	7	248	439	Chilkia Range	F.3
104	29	2	...	...	...	...	...	104	29	...	...	35	69	Dechauri Range	F.4
47	3	...	...	...	...	...	...	45	3	2	...	16	16	Corbett Range	F.5
210	79	...	...	185	78	...	...	25	1	...	...	85	90	Bailparou Range	F.6
724	109	160	1	181	71	26	2	357	35	1	4	252	464	Ramnagar Range	F.7
605	11	310	...	38	3	57	1	200	7	...	3	400	811	Mailani Range	F.8
932	101	691	29	77	35	8	...	156	37	8	29	772	1,259	Ampokhara Range	F.9
103	18	25	17	20	...	14	1	44	...	...	...	34	54	Uttarijaspur Range	F.10
1,346	5	936	1	121	3	26	1	263	...	39	1	856	1,791	Dackhhini Jaspur Range	F.11
222	41	59	...	39	37	20	1	104	3	2	4	147	222	Barhani Range	F.12

नगरीय प्राथमिक जनगणना सार

3—काशीपुर तहसील (नगरीय)

लोकेशन कोड नं० Location Code No.	नगर/वार्ड का नाम Name of Town/Ward	नगर/वार्ड आबाद का क्षेत्रफल (वर्ग कि.मी.में) Area of town/ ward (In Km2)	आवासीय मकानों की संख्या Occupied Residential houses	परिवारों की संख्या No of Households	कुल जनसंख्या संस्थागत और बेघर जनसंख्या सहित Total Population (including institutional and Houseless population)			अनुसूचित जातियाँ Scheduled Castes		अनुसूचित जनजातियाँ Scheduled Tribes		साक्षर Literates	
					व्य० P	पु० M	स्त्री F	पु० M	स्त्री F	पु० M	स्त्री F	पु० M	स्त्री F
1	2	3	4	5	6	7	8	9	10	11	12	13	14
	काशीपुर नगरपालिका का योग 22/8/11	**5.46**	**8,323**	**8,697**	**51,773**	**27,854**	**23,919**	**1,271**	**1,105**	...	...	**15,710**	**9,356**
1	कटोरा ताल		965	965	5,633	3,140	2,493	109	92	...	...	1,689	834
2	कानूनगोयान		498	574	3,235	1,715	1,520	50	54	...	...	1,221	773
3	खालसा		392	398	2,318	1,188	1,130	7	3	...	...	779	498
4	काजीबाग		516	521	3,288	1,752	1,536	58	59	...	...	709	487
5	गोज		785	785	4,567	2,452	2,115	18	15	...	...	1,701	1,191
6	सिहान		519	553	3,248	1,696	1,552	11	9	...	...	673	562
7	लाहौरियान		418	477	2,781	1,465	1,316	20	31	...	...	1,199	849
8	किला		357	357	2,153	1,112	1,043	3	...	...	...	725	548
9	अल्ली खाँ		527	544	3,781	2,036	1,745	2	1	...	...	949	544
10	थाना सात्विक		597	628	3,831	2,018	1,813	...	...	...	...	1,064	557
11	औझान		481	555	3,690	1,803	1,887	...	...	...	...	1,000	611
12	महेशपुरा		907	913	5,177	2,820	2,355	113	78	...	...	1,672	931
13	जवाहरनगर		1,361	1,427	8,071	4,657	3,414	880	763	...	...	2,239	971

URBAN PRIMARY CENSUS ABSTRACT

KASHIPUR TAHSIL (URBAN)—3

मुख्य काम करने वाले Main Workers															
कुल मुख्य काम करने वाले Total main workers (I to IX)		काश्तकार Cultivators (I)		खेतिहर मजदूर Agricultural Labourers (II)		पारिवारिक उद्योग उत्पादन, संसाधन सर्विसिंग व मरम्मत Household Industry, Manufacturing processing, Servicing and Repairs V (a)		अन्य काम करने वाले Other Workers III, IV, V (b), VI to IX		सीमांतिक काम करने वाले Marginal Workers		काम न करने वाले Non-workers		नगर/वार्ड का नाम Name of Town/Ward	लोकेशन कोड नं० Location Code No.
पु० M	स्त्री F	पु० M	स्त्री F	पु० M	स्त्री F	पु० M	स्त्री F	पु० M	स्त्री F	पु० M	स्त्री F	पु० M	स्त्री F		
15	16	17	18	19	20	21	22	23	24	25	26	27	28	2	1
13,192	**558**	**831**	**9**	**425**	**11**	**391**	**166**	**11,545**	**372**	**57**	**52**	**14,605**	**23,309**	**Total of Kashipur M. B.**	
															22/8/II
1,467	37	125	3	95	...	15	3	1,232	31	...	1	1,673	2,455	Katora Tal	1
977	37	59	4	37	1	10	...	671	32	18	18	920	1,465	Kanun Goyan	2
552	32	36	...	...	...	11	...	505	32	4	22	632	1,076	Khalsa	3
812	6	84	...	26	...	27	1	675	5	...	...	940	1,530	Kajibagh	4
1,225	41	58	...	8	5	14	1	1,146	35	...	3	1,226	2,071	Goj	5
825	27	25	...	...	...	40	3	761	24	1	...	869	1,525	Sihan	6
620	41	32	...	12	...	6	2	570	39	...	...	845	1,275	Lahauriyan	7
528	13	37	...	1	...	11	...	479	13	...	...	584	1,030	Kila	8
872	5	33	...	16	...	55	5	768	...	2	2	1,162	1,738	Allikhan	9
924	10	117	1	23	2	59	1	725	6	...	...	1,094	1,803	Thana Sabik	10
758	158	17	...	25	...	42	143	674	15	...	...	1,045	1,729	Aozan	11
1,311	26	76	...	91	1	57	1	1,087	24	32	4	1,477	2,325	Maheshpura	12
2,513	135	132	1	91	2	44	6	2,252	116	...	2	2,138	3,287	Jawaharnagar	13

नगरीय प्राथमिक जनगणना
URBAN PRIMARY CENSUS ABSTRACT

परिशिष्ट — नगरीय इकाई का नाम—काशीपुर रनगपालिका

APPENDX — Name of Urban Unit—KASHIPUR M B.

कुल जनसंख्या, अनुसूचित जाति तथा अनुसूचित जनजाति की जनसंख्या—नगरीय, (ब्लाकवार)

Total, Scheduled Castes/Scheduled Tribes Population—Urban, (Blockwise)

लोकेशन कोड नं० Location Code No.	नगरीय इकाई/वार्ड का नाम तथा प्रगणक ब्लाक का नम्बर Name of Town/ ward/Urban/Block	कुल जनसंख्या Total Population	अनुसूचित जाति Scheduled Castes	अनुसूचित जनजाति Scheduled Tribes
1	2	3	4	5
	महायोग			
	Grand Total	51,773	2,376	...
	कटोरा ताल			
	Katora Tal			
22/8/11	1	872	5	...
	2	599	11	...
	3	707	...	...
	4	845	49	...
	5	873	34	...
	6	887	102	...
	7	536	...	...
	8	314	...	...
	कटोरा ताल का योग			
	Total of Katora Tal	5,633	201	...
	कानून गोयन			
	Kanun Goyan			
22/8/11	9	841	12	...
	10	828	4	...
	11	271	19	...
	12	627	44	...
	13	349	25	...
	14	319	...	...
	कानून गोयन का योग			
	Total of Kanun Goyen	3,235	104	...
	खालसा			
	halsa			
22/8/11	15	216	5	...
	16	315	...	...
	17	499	...	...
	18	769	1	...
	19	519	4	...
	खालसा का योग			
	Total of Khalsa	2,318	10	...
	काजीबाग			
	Kajibagh			
22/8/11	20	206	...	...
	21	264	...	...
	22	645	117	...
	23	602	...	...
	24	671	...	...
	25	900	...	...
	काजीबाग का योग			
	Total of Kajibagh	3,288	117	...
	गोज			
	Goj			
22/8/11	26	520	...	...
	27	642	...	...
	28	748	8	...
	29	692	...	...
	30	700	25	...
	31	854	...	...
	32	411	...	...
	गोज का योग			
	Total of Goj	4,567	33	...

नगरीय प्राथमिक जनगणना सार
URBAN PRIMARY CENSUS ABSTRACT

परिशिष्ट — नगरीय इकाई का नाम—काशीपुर नगरपालिका

APPENDIX — Name of Urban Unit—KASHIPUR M.B.

कुल जनसंख्या, अनुसूचित जाति तथा अनुसूचित जनजाति की जनसंख्या—नगरीय, (ब्लाकवार)

Total, Scheduled Castes/Scheduled Tribes Population—Urban, (Blockwise)

लोकेशन कोड नं० Location Code No.	नगरीय इकाई/वार्ड का नाम तथा प्रगणक ब्लाक का नम्बर Name of Town/ ward/Urban/Block	कुल जनसंख्या Total Population	अनुसूचित जाति Scheduled Castes	अनुसूचित जनजाति Scheduled Tribes
1	2	3	4	5
	सिहान Sihan			
22/8/II	33	624	15	...
	34	578	...	...
	35	389	...	...
	36	212	...	...
	37	315	5	...
	38	386	...	...
	39	225	...	...
	40	343	...	...
	41	176	...	...
	सिहान का योग Total of Sihan	3,248	20	...
	लाहौरियान Lahauriyan			
22/8/II	42	278	...	...
	43	723	...	...
	44	643	5	...
	45	368	...	...
	46	480	...	...
	47	289	46	...
	लाहौरियान का योग otal of Lahauriyan	2 781	51	...
	किला Kila			
22/8/II	48	532	...	...
	49	667	...	...
	50	313	3	...
	51	264	...	...
	52	377	...	...
	किला का योग Total of Kila	2,153	3	...
	अल्ली खाँ Allikhan			
22/8/II	53	568	3	...
	54	412	...	...
	55	613	...	...
	56	827	...	...
	57	424	...	...
	58	937	...	...
	अल्ली खाँ का योग Total of Allikhan	3,781	3	...
	थाना सादिक Thana Sabik			
22/8/II	59	562	...	...
	60	549	...	...
	61	455	...	...
	62	595	...	...
	63	130	...	...

नगरीय प्राथमिक जनगणना सार

URBAN PRIMARY CENSUS ABSTRACT

परिशिष्ट — नगरीय इकाई का नाम—काशीपुर नगरपालिका

APPENDIX — Name of Urban Unit —KASHIPUR M.B.

कुल जनसंख्या, अनुसूचित जाति तथा अनुसूचित जनजाति की जनसंख्या—नगरीय, (ब्लाकवार)

Total, Scheduled Castes/Scheduled Tribes Population—Urban, (Blockwise)

लोकेशन कोड नं० Location Code No.	नगरीय इकाई/वार्ड का नाम तथा प्रगणक ब्लाक का नम्बर Name of Town/ ward/Urabn Block	कुल जनसंख्या Total Population	अनुसूचित जाति Scheduled Castes	अनुसूचित जनजाति Scheduled Tribes	लोकेशन कोड नं० Location Code No.	नगरीय इकाई/वार्ड का नाम तथा प्रगणक ब्लाक का नम्बर Name of Town/ Ward/Urban Block	कुल जनसंख्या Total Population	अनुसूचित जाति Scheduled Castes	अनुसूचि जनजाति Scheduled Tribes
1	2	3	4	5	1	2	3	4	5
	64	404	...	...		जवाहरनगर			
	65	639	...	...		Jawaharnagar			
	66	497	...	...	22/8/II	82	599	...	...
	थाणा सादिक का योग					83	792	14	...
	Total of Thana Sabik	3,831	...	...		84	503	218	...
	औझान Aozan					85	306	23	...
22/8/II	67	252	...	...		86	691	356	...
	68	684	...	...		87	446	...	...
	69	280	...	...		88	572	238	...
	70	503	...	...		89	448	...	...
	71	657	...	...		90	604	...	...
	72	590	...	...		91	420	34	...
	73	724	...	...		92	514	6	...
	औझान का योग					93	588	130	...
	Total of Aozan	3,690	...	...		94	964	...	...
	महेंसपुरा Maheshpura					95	624	624	...
22/8/II/	74	950	...	...		जवाहरनवर का योग			
	75	747	14	...		Total of Jawaharuagar	8,071	1,643	...
	76	497	...	...					
	77	505	...	...					
	78	548	15	...					
	79	411	6	...					
	80	785	84	...					
	81	734	72	...					
	महेसपुरा का योग								
	Total of Mahe-hpura	5,177	191	...					

3—काशीपुर तहसील (नगरीय)

लोकेशन कोड नं० Location Code No.	नगर/वार्ड का नाम Name of Town/Ward	नगर/वार्ड आबाद का क्षेत्रफल (वर्ग कि.मी.में) Area of town/ ward (In Km2)	आवासीय मकानों की संख्या Occupied Residential houses	परिवारों की संख्या No. of Households	कुल जनसंख्या संस्थागत और बेघर जनसंख्या सहित Total Population (including institutional and Houseless population)			अनुसूचित जातियाँ Scheduled Castes		अनुसूचित जनजातियाँ Scheduled Tribes		साक्षर Literates	
					व्य० P	पु० M	स्त्री F	पु० M	स्त्री F	पु० M	स्त्री F	पु० M	स्त्री F
1	2	3	4	5	6	7	8	9	10	11	12	13	14
	रामनगर नगरपालिका का योग 22/8/IV	2.47	4,657	4,751	26,013	14,231	11,782	1,497	1,253	...	...	7,674	4,289
1	लखनपुर		696	697	2,967	1,649	1,318	471	426	...	...	118	538
2	खताडी I		820	820	4,402	2,379	2,023	243	211	...	...	1,990	460
3	खताडी II		288	288	1,636	860	776	65	52	...	...	387	215
4	खताडी III		447	506	2,908	1,590	1,318	19	14	...	...	703	415
5	पैंठ पडाव		498	498	2,697	1,480	1,217	142	105	...	...	1,157	784
6	बाजार		147	148	1,024	583	441	21	11	...	...	496	344
7	टाउन हाल		185	186	1,019	600	419	9	8	...	...	464	277
8	बम्बाहोर नन्दा लाइन		409	414	2,540	1,367	1,173	34	28	...	...	912	609
9	पुरानी आबकारी		292	292	1,953	1,013	940	150	144	...	...	417	178
10	केजर बस्ती नाटव		369	372	2,032	1,132	900	241	194	...	...	533	237
11	चोरपानी गूलर घट्टी		506	530	2,835	1,578	1,257	102	60	...	...	497	232

URBAN PRIMARY CENSUS ABSTRACT

KASHIPUR TASIL (URBAN)—3

मुख्य काम करने वाले Main Workers										सीमांतिक काम करने वाले Marginal Workers		काम न करने वाले Non-Workers		नगर/वार्ड का नाम Name of Town/Ward	लोकेशन कोड नं० Location code No
कुल मुख्य काम करने वाले Total main workers (I to IX)		काश्तकार Cultivators (I)		खेतिहर मजदूर Agricultural Labourers (II)		पारिवारिक उद्योग उत्पादन, संसाधन सर्विसिंग व मरम्मत Household Industry, Manufacturing processing, Servicing and Repairs V (a)		अन्य काम करने वाले Other Workers III, IV, V (b), VI to IX)							
पु० M	स्त्री F	पु० M	स्त्री F	पु० M	स्त्री F	पु० M	स्त्री F	पु० M	स्त्री F	पु० M	स्त्री F	पु० M	स्त्री F		
15	16	17	18	19	20	21	22	23	24	25	26	27	28	2	1
6,738	238	71	5	18	5	302	18	6,347	260	102	25	7,391	11,469	Total of Ramnagar M. B.	
															22/8/IV
820	39	4	...	10	4	143	8	663	27	8	1	821	1,278	Lakhanpur	1
985	60	4	...	...	...	5	1	976	59	93	16	1,301	1,947	Khatari I	2
420	17	...	...	3	...	20	...	397	17	...	...	440	759	Khatari II	3
794	21	13	...	4	...	...	...	777	21	...	...	796	1,297	Khatari III	4
715	29	10	...	...	...	...	1	705	28	...	...	765	1,188	Penth Praw	5
321	3	2	...	...	...	...	...	319	3	1	2	261	436	Bazar	6
288	16	7	4	...	...	21	1	260	11	...	...	312	403	Town Hal	7
632	32	6	...	...	...	29	2	597	30	...	1	735	1,140	Bamdahor Nanda Laine	8
451	28	4	...	1	...	15	...	431	28	...	5	562	907	Purani Abkari	9
496	20	8	1	...	...	30	1	458	18	...	...	636	880	Kenjar Basti Nataw	10
816	23	13	...	...	1	39	4	764	18	...	...	762	1,234	Chorpani Gular Ghatti	11

नगरीय प्राथमिक जनगणना सार

URBAN PRIMARY CENSUS ABSTRACT

परिशिष्ट — नगरीय इकाई का नाम—रामनगर नगरपालिका

APPENDIX — Name of Urban Unit —RAMNAGR M B.

कुल जनसंख्या, अनुसूचित जाति तथा अनुसूचित जनजाति की जनसंख्या—नगरीय, (ब्लाकवार)

Total, Scheduled Castes/Scheduled Tribes Population—Urban, (Blockwise)

लोकेशन कोड नं० Location Code No.	नगरीय इकाई/वार्ड का नाम तथा प्रगणक ब्लाक का नम्बर Name of Town/ ward/Urabn Block	कुल जनसंख्या Total Population	अनुसूचित जाति Scheduled Castes	अनुसूचित जनजाति Scheduled Tribes
1	2	3	4	5
	महायोग Grand Total	26,013	2,750	...
	लखनपुर Lakhanpur			
22/8/IV	1	1,140	316	...
	2	476	274	...
	3	594	223	...
	4	757	84	...
	लखनपुर का योग Total of Lakhanpur	2,967	897	...
	खताडी I Khatari I			
22/8/IV	5	419	...	...
	6	961	142	...
	7	1,066	228	...
	8	487	17	...
	9	743	42	...
	36	726	25	...
	खताडी I का योग Total of Khatari I	4,402	454	...
	खताडी II Khatari II			
22/8/IV	10	725	109	...
	11	911	8	...
	खताडी II का योग Total of Khatari II	1,636	117	...
	खताडी III Khatari III			
22/8/IV	12	553	12	...
	13	949	3	...
	14	776	...	...
	15	630	18	...
	खताडी III का योग Total of Khatari III	2,908	33	...
	पेंड पडाव Penth Praw			
22/8/IV	16	574	8	...
	17	555	17	...
	18	975	222	...
	19	593	...	...
	पेंठ पडाव का योग Total of Penth Praw	2,697	247	...
	बाजार Bazar			
22/8/IV	20	506	32	...
	21	518	...	...
	बाजार का योग Total of Bazar	1,024	32	...

नगरीय प्राथमिक जनगणना सार
URBAN PRIMARY CENSUS ABSTRACT

परिशिष्ट — नगरीय इकाई का नाम—रामपुर नगरपालिका

APPENDIX — Name of Urban Unit—RAMPUR M.B.

कुल जनसंख्या, अनुसूचित जाति तथा अनुसूचित जनजाति की जनसंख्या—नगरीय, (ब्लाकवार)

Total, Scheduled Castes/Scheduled Tribes Population—Urban, (Blockwise)

लोकेशन कोड नं० Location Code No.	नगरीय इकाई/वार्ड का नाम तथा प्रगणक ब्लाक का नम्बर Name of Town/ ward/Urban/Block	कुल जनसंख्या Total Population	अनुसूचित जाति Scheduled Castes	अनुसूचित जनजाति Scheduled Tribes
1	2	3	4	5
	टाउन हाल Town Hal			
22/8/IV	22	658	5	...
	23	361	12	...
	टाउन हाल का योग Total of Town Hal	1,019	17	...
	बम्बाहोर नन्दा लाइन Bambahor Nanda Lain			
	24	665	54	...
	25	614	...	...
22/8/IV	26	615	...	...
	27	646	8	...
	बम्बाहोर नन्दा लाइन का योग Total of Bambahor Nanda Lain	2,540	62	...
	पुरानी आवकारी हरिजन Purani Abkari Haijan			
22/8/IV	28	975	273	...
	29	617	14	...
	30	361	7	...
	पुरानी आबकारी हरिजन का योग Total of Purani Abkari Harijan	1,953	294	...
	कंजर बस्ती जाटव बस्ती Kanjar Basti Jataw Basti			
22/8/IV	31	570	9	...
	32	728	311	...
	33	734	115	...
	कंजर बस्ती जाटव बस्ती का योग Total of Kanjar Basti Jatw Basti	2,032	435	...
	चोर पानी गुलर घट्टी Chor Pani Gular Ghatti			
22/8/IV	34	988	12	...
	35	673	62	...
	36	505	41	...
	37	669	47	...
	चोर पानी गुलर घट्टी का योग Total of Chor Pani Gular Ghatti	2,835	162	...

लोकेशन कोड नं० Location Code No.	नगर/वार्ड का नाम Name of Town/Ward	नगर/वार्ड आबाद का क्षेत्रफल (वर्ग कि.मी.में) Area of town/ ward (In Km2)	आवासीय मकानों की संख्या Occupied Residential houses	परिवारों की संख्या No of Households	कुल जनसंख्या संस्थागत और बेघर जनसंख्या सहित Total Population (including institutional and Houseless population)			अनुसूचित जातियाँ Scheduled Castes		अनुसूचित जनजातियाँ Scheduled Tribes		साक्षर Literates	
					व्य० P	पु० M	स्त्री F	पु० M	स्त्री F	पु० M	स्त्री F	पु० M	स्त्री F
1	2	3	4	5	6	7	8	9	10	11	12	13	14
	जसपुर नगरपालिका का योग 22/8/VII	**4.00**	**3,203**	**3,233**	**21,242**	**11,372**	**9,870**	**756**	**754**	...	...	**5,405**	**3,234**
1	नयी बस्ती		445	445	3,008	1,586	1,422	4	6	...	...	727	528
2	नत्थासिंह		497	499	3 160	1,676	1,484	204	203	...	...	809	460
3	द्विपीयान पूर्वी		221	223	1,492	801	691	4	13	...	...	496	350
4	द्विपीयान पश्चिमी		404	404	2,916	1,574	1,342	220	213	...	...	670	318
5	भूपसिंह		280	290	2,069	1,115	954	54	50	...	...	522	309
6	दिल्लासिंह		379	379	2,201	1,173	1,028	232	207	...	...	606	328
7	गुजरातियान उत्तरी		97	98	578	314	264	...	...	...	...	216	146
8	गुजरातियान दक्षिण		99	103	664	350	314	...	...	...	...	134	62
9	पट्टी चौहान		510	521	3,446	1,852	1,594	3	24	...	...	858	527
10	जुलाहन		271	271	1,708	931	777	35	38	...	...	367	206

URBAN PRIMARY CENSUS ABSTRACT

KASHIPUR TAHSIL (URBAN)—3

मुख्य काम करने वाले Main Workers															
कुल मुख्य काम करने वाले Total main workers (I to IX)		काश्तकार Cultivators (I)		खेतिहर मजदूर Agricultural Labourers (II)		पारिवारिक उद्योग उत्पादन, संसाधन सर्विसिंग व मरम्मत Household Industry, Manufacturing processing, Servicing and Repairs V (a)		अन्य काम करने वाले Other Workers III, IV, V (b), VI to IX		सीमांतिक काम करने वाले Marginal Workers		काम न करने वाले Non-workers		नगर/वार्ड का नाम Name of Town/Ward	लोकेशन कोड नं० Location Code No.
पु० M	स्त्री F	पु० M	स्त्री F	पु० M	स्त्री F	पु० M	स्त्री F	पु० M	स्त्री F	पु० M	स्त्री F	पु० M	स्त्री F		
15	16	17	18	19	20	21	22	23	24	25	26	27	28	2	1
5,147	142	546	7	1,069	20	392	14	3,140	101	16	4	6,209	9,724	Total of Jaspur M. B.	22/8/VII
724	5	33	1	22	3	86	1	583	...	...	...	862	1,417	Nai Basti	1
763	64	54	...	219	13	37	1	453	50	12	4	901	1,416	Natya singh	2
358	7	10	...	9	...	10	3	329	4	1	...	442	684	Dwipiyan Purvi	3
715	12	85	...	195	2	37	6	398	4	2	...	857	1,330	Dwipiyan Pachmi	4
510	9	36	1	238	1	11	2	225	5	...	...	605	945	Bhupsingh	5
545	11	52	3	121	...	86	...	286	8	...	...	628	1,017	Dillasingh	6
149	8	31	...	17	...	22	...	79	8	...	...	165	256	Gujaratiyan Uttari	7
151	3	46	...	51	...	16	...	38	3	...	...	199	311	Gujaratiyan Dakhini	8
786	12	110	2	17	1	66	...	593	9	1	...	1,065	1,582	Patti Chauhan	9
446	11	89	...	180	...	21	1	156	10	...	...	485	766	Julahan	10

नगरीय प्राथमिक जनगणना सार
URBAN PRIMARY CENSUS ABSTRACT

परिशिष्ट — नगरीय इकाई का नाम—सजपुरा नगरपालिका

APPENDIX — Name of Urban Unit—JASPURA M.B.

कुल जनसंख्या, अनुसूचित जाति तथा अनुसूचित जनजाति की जनसंख्या—नगरीय, (ब्लाकवार)

Total, Scheduled Castes/Scheduled Tribes Population—Urban, (Blockwise)

लोकेशन कोड नं० Location Code No.	नगरीय इकाई/वार्ड का नाम तथा प्रगणक ब्लाक का नम्बर Name of Town/ ward/Urban/Block	कुल जनसंख्या Total Population	अनुसूचित जाति Scheduled Castes	अनुसूचित जनजाति Scheduled Tribes
1	2	3	4	5
	महायोग			
	Grand Total	**21,242**	**1,510**	...
	नयी बस्ती			
	Nai Basti			
22/8/VII	3	1,120	...	...
	1	722	9	...
	2	588	...	...
	36	578	1	...
	नयी बस्ती का योग			
	Total of Nai Basti	3,008	10	...
	नत्थासिंह			
	Nathyasingh			
22/8/VII	6	361	393	...
	4	814	...	...
	5	773	...	...
	15	660	14	...
	16	552	...	...
	नत्थासिंह का योग			
	Total of Nathyasingh	3,160	407	...
	द्विपीयान पूर्वी			
	Dwipiyan Purvi			
22/8/VII	12	875	...	...
	37	195	...	...
	17	256	...	...
	18	166	17	...
	द्विपीयान पूर्वी का योग			
	Total of Dwipiyan Purvi	1,492	17	...
	द्विपीयान पश्चिमी			
	Dwipiyan Paschimi			
22/8/VII	8	676	...	...
	9	548	...	...
	7	504	...	...
	19	705	249	...
	20	485	184	...
	द्विपीयान पश्चिमी का योग			
	Total of Dwipiyan Paschimi	2,916	433	...
	भूपसिंह			
	Bhupsingh			
22/8/VII	23	668	...	...
	26	934	...	...
	35	467	104	...
	भूपसिंह का योग			
	Total of Bhupsingh	2,069	104	...
	दिल्लासिंह			
	Dillasingh			
22/8/VII	24	634	...	...
	25	526	...	...
	13	295	...	...
	14	169	3	...
		577	436	...
	दिल्लासिंह का योग			
	Total of Dillasingh	2,201	439	...

नगरीय प्राथमिक जनगणना सार

URBAN PRIMARY CENSUS ABSTRACT

परिशिष्ट — नगरीय इकाई का नाम—जसपुरा नगरपालिका

APPENDIX — Name of Urban Unit —jASPURA M B.

कुल जनसंख्या, अनुसूचित जाति तथा अनुसूचित जनजाति की जनसंख्या—नगरीय, (ब्लाकवार)

Total, Scheduled Castes/Scheduled Tribes Population—Urban, (Blockwise)

लोकेशन कोड नं० Location Code No.	नगरीय इकाई/वार्ड का नाम तथा प्रगणक ब्लाक का नम्बर Name of Town/ ward/Urabn Block	कुल जनसंख्या Total Population	अनुसूचित जाति Scheduled Castes	अनुसूचित जनजाति Scheduled Tribes
1	2	3	4	5
	गुजरातियान उत्तरी			
22/8/VII	Gujaratiyan Uttari	578	...	...
	गुजरातियान दक्षिणी			
22/8/VII	Gujaratiyan Dachini	664	...	...
	पट्टी चौहान			
	Patti Chouhan			
22/8/VII	10	840	16	...
	11	463	...	...
	29	551	...	...
	30	815	...	...
	27	423	11	...
	28	354	...	...
	पट्टी चौहान का योग			
	Total of Patti Chouhan	3,446	27	...
	जुलाहान			
	Julahan			
22/8/VII	22	264	...	...
	23	921	40	...
	21	523	33	...
	जुलाहान का योग			
	Total of Julahan	1.708	73	...
	दिल्लासिंह			
22/8/VII	Dillasingh	577	436	...

लोकेशन कोड नं० Location Code No.	नगर/वार्ड का नाम Name of Town/Ward	नगर/वार्ड आबाद का क्षेत्रफल (वर्ग कि.मी.में) Area of town/ ward (In Km2)	आवासीय मकानों की संख्या Occupied Residential houses	परिवारों की संख्या No. of Households	कुल जनसंख्या संस्थागत और बेघर जनसंख्या सहित Total Population (including institutional and Houseless population)			अनुसूचित जातियाँ Scheduled Castes		अनुसूचित जनजातियाँ Scheduled Tribes		साक्षर Literates	
					व्य० P	पु० M	स्त्री F	पु० M	स्त्री F	पु० M	स्त्री F	पु० M	स्त्री F
1	2	3	4	5	6	7	8	9	10	11	12	13	14
	बाजपुर नगरक्षेत्र का योग 22/8/XV	**2.62**	**2,037**	**2,175**	**11,366**	**6,474**	**4,892**	**774**	**564**	**4**	**1**	**3,701**	**2,043**
1	मजरा प्रभु		250	283	1,617	910	707	235	192	...	...	562	285
2	विद्यालय राजेदना		499	539	2,563	1,524	1,039	160	73	4	1	812	353
3	रामभवन वार्ड		188	188	1,152	599	553	41	42	...	...	425	323
4	शास्त्रीनगर		170	170	1,011	549	462	5	2	...	...	448	315
5	गाँधीनगर		144	144	792	438	354	233	192	...	...	206	120
6	नयी बस्ती		83	93	492	272	220	26	25	...	...	161	95
7	मुडिया पिस्तौर		196	196	973	517	456	13	8	...	...	101	38
8	रेलवे कालोनी		131	186	894	497	397	11	5	...	...	277	118
9	सुभाषनगर		92	92	619	353	266	42	20	...	...	185	118
10	शुगर फैक्ट्री		86	86	382	219	163	8	5	...	...	163	114
11	गन्ना परिषद		198	198	871	596	275	...	...	...	...	361	164

URBAN PRIMARY CENSUS ABSTRACT

KASHIPUR TAHSIL (URBAN)—3

मुख्य काम करने वाले Main Workers															
कुल मुख्य काम करने वाले Total main workers (I to IX)		काश्तकार Cultivators (I)		खेतिहर मजदूर Agricultural Labourers (II)		पारिवारिक उद्योग उत्पादन, संसाधन सर्विसिंग व मरम्मत Household Industry, Manufacturing processing, Servicing and Repairs V (a)		अन्य काम करने वाले Other Workers III, IV, V (b), VI to IX		सीमांतिक काम करने वाले Marginal Workers		काम न करने वाले Non-workers		नगर/वार्ड का नाम Name of Town/Ward	लोकेशन कोड नं० Location Code No.
पु० M	स्त्री F	पु० M	स्त्री F	पु० M	स्त्री F	पु० M	स्त्री F	पु० M	स्त्री F	पु० M	स्त्री F	पु० M	स्त्री F		
15	16	17	18	19	20	21	22	23	24	25	26	27	28	2	1
3,427	56	191	...	348	11	263	2	2,625	43	34	31	3,013	4,805	Total of Bajpur T. A.	22/8/XV
451	18	37	...	126	7	69	2	222	9	...	...	456	689	Majra Prabhu	1
871	17	10	...	44	4	11	...	806	13	...	2	653	1,020	Bidyalaya Rajendra	2
289	1	29	...	25	...	47	...	188	1	...	...	310	552	Rambhawan	3
254	5	17	...	1	...	39	...	197	5	...	...	295	457	Shastriyanagar	4
225	1	2	...	1	...	48	...	174	1	...	...	213	353	Gandhinagar	5
139	1	16	...	13	...	25	...	85	1	...	...	133	219	Nai Basti	6
268	4	51	...	96	...	1	...	120	4	...	25	249	427	Mudia Pistaur	7
250	1	27	...	22	...	3	...	198	1	2	...	245	396	Railway Colony	8
157	3	2	...	20	...	20	...	115	3	32	3	164	260	Subashnagar	9
120	...	...	...	...	...	...	...	120	...	...	...	99	163	Sugar Factory	10
400	5	...	...	...	...	...	...	400	5	...	1	196	269	Ganna Parisad	11

नगरीय प्राथमिक जनगणना
URBAN PRIMARY CENSUS ABSTRACT

परिशिष्ट — नगरीय इकाई का नाम—बाजपुर नगरक्षेत्र

APPENDX — Name of Urban Unit—BAJPUR T. A.

कुल जनसंख्या, अनुसूचित जाति तथा अनुसूचित जनजाति की जनसंख्या—नगरीय, (ब्लाकवार)

Total, Scheduled Castes/Scheduled Tribes Population—Urban, (Blockwise)

लोकेशन कोड नं० Location Code No.	नगरीय इकाई/वार्ड का नाम तथा प्रगणक ब्लाक का नम्बर Name of Town/ ward/Urban/Block	कुल जनसंख्या Total Population	अनुसूचित जाति Scheduled Castes	अनुसूचित जनजाति Scheduled Tribes
1	2	3	4	5
	महायोग			
	Grand Total	11,366	1,338	5
	मजरा प्रभु			
	Majra Prabhu			
22/8 XV	1	789	315	...
	2	425	14	...
	20	403	98	...
	मजरा प्रभु का योग			
	Total of Majra Prabhu	1,617	427	...
	विद्यालय राजेन्द्रा			
	Bidyalaya Rajendra			
22/8/XV	3	679	32	...
	4	761	112	...
	21	1,123	89	5
	विद्यालय राजेन्द्रा का योग			
	Total of Bidayalaya Rajendra	2,563	233	5
	रामभवन			
	Rambhawan			
22/8/XV	6	982	68	...
	5	170	15	...
	रामभवन का योग			
	Total of Rambhawan	1,152	83	...
	शास्त्रीनगर			
	Shastriyanagar			
22/8/XV	7	692	7	...
	8	319	...	...
	शास्त्रीनगर का योग			
	Total of Shastriyanagar	1,011	7	...
	गांधीनगर			
	Gandhinagar			
22/8/XV	9	307	159	...
	10	485	266	...
	गाँधीनगर का योग			
	Total of Gandhinagar	792	425	...
	नई बस्ती			
22/8/XV	11 Nai Basti	492	51	...
	मुडिया पिस्तौर			
22/8/XV	12 Mudia Pistaur	973	21	...
	रेलवे कालोनी			
	Railway Colony			
22/8/XV	13	558	...	...
	14	336	16	...
	रेलवे कालोनी का योग			
	Total of Railway Colony	894	16	...
	सुभाषनगर			
22/8/XV	15 Subhashnagar	619	62	...

नगरीय प्राथमिक जनगणना सार

URBAN PRIMARY CENSUS ABSTRACT

परिशिष्ट — नगरीय इकाई का नाम—बाजपुर नगरक्षेत्र

APPENDIX — Name of Urban Unit—BAjPUR T A.

कुल जनसंख्या, अनुसूचित जाति तथा अनुसूचित जनजाति की जनसंख्या—नगरीय, (ब्लाकवार)

Total, Scheduled Castes/Scheduled Tribes Population—Urban, (Blockwise)

लोकेशन कोड नं० Location Code No.	नगरीय इकाई/वार्ड का नाम तथा प्रगणक ब्लाक का नम्बर Name of Town/ ward/Urabn Block	कुल जनसंख्या Total Population	अनुसूचित जाति Scheduled Castes	अनुसूचित जनजाति Scheduled Tribes	लोकेशन कोड नं० Location Code No.	नगरीय इकाई/वार्ड का नाम तथा प्रगणक ब्लाक का नम्बर Name of Town/ Ward/Urban Block	कुल जनसंख्या Total Population	अनुसूचित जाति Scheduled Castes	अनुसूचि जनजाति Scheduled Tribes
1	2	3	4	5	1	2	3	4	5
	शुगर फैक्ट्री Sugar Factory					गन्ना परिषद Ganna Parisad			
22/8/XV	16	292	...	...	22/8/XV	18	108	...	...
	17	90	13	...		19	763	...	...
	शुगर फैक्ट्री का योग Total of Sugar Factory	382	13	...		गन्ना परिषद का योग Total of Ganna Parisad	871	...	...

नगरीय प्राथमिक जनगणना सार

3—काशीपुर तहसील (नगरीय)

लोकेशन कोड नं० Location Code No.	नगर/वार्ड का नाम Name of Town/Ward	नगर/वार्ड आबाद का क्षेत्रफल (वर्ग कि.मी.में) Area of town/ward (in Km2)	आवासीय मकानों की संख्या Occupied Residential houses	परिवारों की संख्या No of Households	कुल जनसंख्या संस्थागत और बेघर जनसंख्या सहित Total Population (including institutional and Houseless population)			अनुसूचित जातियाँ Scheduled Castes		अनुसूचित जनजातियाँ Scheduled Tribes		साक्षर Literates	
					व्य० P	पु० M	स्त्री F	पु० M	स्त्री F	पु० M	स्त्री F	पु० M	स्त्री F
1	2	3	4	5	6	7	8	9	10	11	12	13	14
	सुल्तानपुर नगरक्षेत्र का योग 22/8/XI	2.00	729	748	4,769	2,611	2,158	323	281	...	...	1,045	413
1	टांडा बंजर		150	150	855	464	391	62	58	...	...	189	68
2	जय नगर		74	74	611	338	273	147	125	...	...	74	18
3	आर्य नगर		66	75	528	306	222	...	...	...	...	134	34
4	गांधी नगर		60	68	425	237	188	52	46	...	...	119	53
5	चक सुल्तानपुर		71	73	514	267	247	..	...	....	...	118	63
6	आदर्श नगर		83	83	463	259	204	18	17	...	...	101	31
7	नेता नगर		70	70	442	227	215	9	9	...	...	111	68
8	श्याम नगर		86	86	509	290	219	35	26	...	...	88	24
9	रहम खानी		69	69	422	223	199	...	...	...	...	111	54

URBAN PRIMARY CENSUS ABSTRACT

KASHIPUR TASIL (URBAN) —3

मुख्य काम करने वाले Main Workers

कुल मुख्य काम करने वाले Total mainworkers (Ito IX)		काश्तकार Cultivators (I)		खेतिहर मजदूर Agricultural Labourers (II)		पारिवारिक उद्योग उत्पादन, संसाधन सर्विसिंग व मरम्मत Household Industry, Manufacturing processing, Servicing and Repairs V (a)		अन्य काम करने वाले Other Workers III, IV, V (b), VI to IX)		सीमांतिक काम करने वाले Marginal Workers		काम न करने वाले Non-Workers		नगर/वार्ड का नाम Name of Town/Ward	लोकेशन कोड नं० Location code No
पु० M	स्त्री F	पु० M	स्त्री F	पु० M	स्त्री F	पु० M	स्त्री F	पु० M	स्त्री F	पु० M	स्त्री F	पु० M	स्त्री F		
15	16	17	18	19	20	21	22	23	24	25	26	27	28	2	1
1,270	123	761	5	187	72	57	31	265	15	19	31	1,322	2,004	Total of Sultanpur T. A.	
															22/8/XI
241	104	106	...	53	65	38	30	44	9	...	...	223	287	Tanda Banjar	1
181	1	163	1	...	...	...	...	18	...	...	...	157	272	Jainagar	2
146	2	122	2	...	...	...	...	24	...	...	...	160	220	Aryanagar	3
99	3	46	1	17	2	10	...	26	...	1	...	137	185	Gandhinagar	
108	...	79	...	6	...	9	...	14	...	18	26	141	221	Chak Sultanpur	5
128	3	70	...	31	...	...	...	27	3	...	...	131	201	Adarshnagar	6
114	4	66	...	7	1	...	...	41	3	...	...	113	211	Netanagar	7
136	4	62	...	49	3	...	1	25	...	...	5	154	210	Shayamnagar	8
117	2	47	1	24	1	...	...	46	...	...	...	106	197	Raham Khani	9

नगरीय प्राथमिक जनगणना

URBAN PRIMARY CENSUS ABSTRACT

परिशिष्ट नगरीय इकाई का नाम—सुल्तानपुर कमेटी नगरक्षेत्र

APPENDIX Name of Urban Unit—ULATANPUR T. A. C.

कुल जनसंख्या, अनुसूचित जाति तथा अनुसूचित जनजाति की जनसंख्या—नगरीय, (ब्लाकवार)

Total, Scheduled Castes/Scheduled Tribes Population—Urban, (Blockwise)

लोकेशन कोड नं० Location Code No.	नगरीय इकाई/वार्ड का नाम तथा प्रगणक ब्लाक का नम्बर Name of Town/ ward/Urban/Block	कुल जनसंख्या Total Population	अनुसूचित जाति Scheduled Castes	अनुसूचित जनजाति Scheduled Tribes	लोकेशन कोड नं० Location Code No.	नगरीय इकाई/वार्ड का नाम तथा प्रगणक ब्लाक का नम्बर Name of Town/ ward/Urban/Block	कुल जनसंख्या Total Population	अनुसूचित जाति Scheduled Castes	अनुसूचित जनजाति Scheduled Tribes
1	2	3	4	5	1	2	3	4	5
	महायोग					चक सुल्तानपुर			
	Grand Total	**4,769**	**604**	...	22/8/XI	Chak Sultanpur	514	...	...
	टांडा बंजर					आदर्श नगर			
22/8/XI	Tanda Banjar	855	120	...	22/8/XI	Adarsh Nagar	463	35	...
	जय नगर					नेता नगर			
22/8/XI	Jai Nagar	611	272	...	22/8/XI	Neta Nagar	442	18	...
	आर्य नगर					श्याम नगर			
22/8/XI	Arya Nagar	528	...	...	22/8/XI	Shayam Nagar	509	61	...
	गांधी नगर					रहम खानी			
22/8/XI	Gandhi Nagar	425	98	...	22/8/XI	Raham Khani	422	...	...

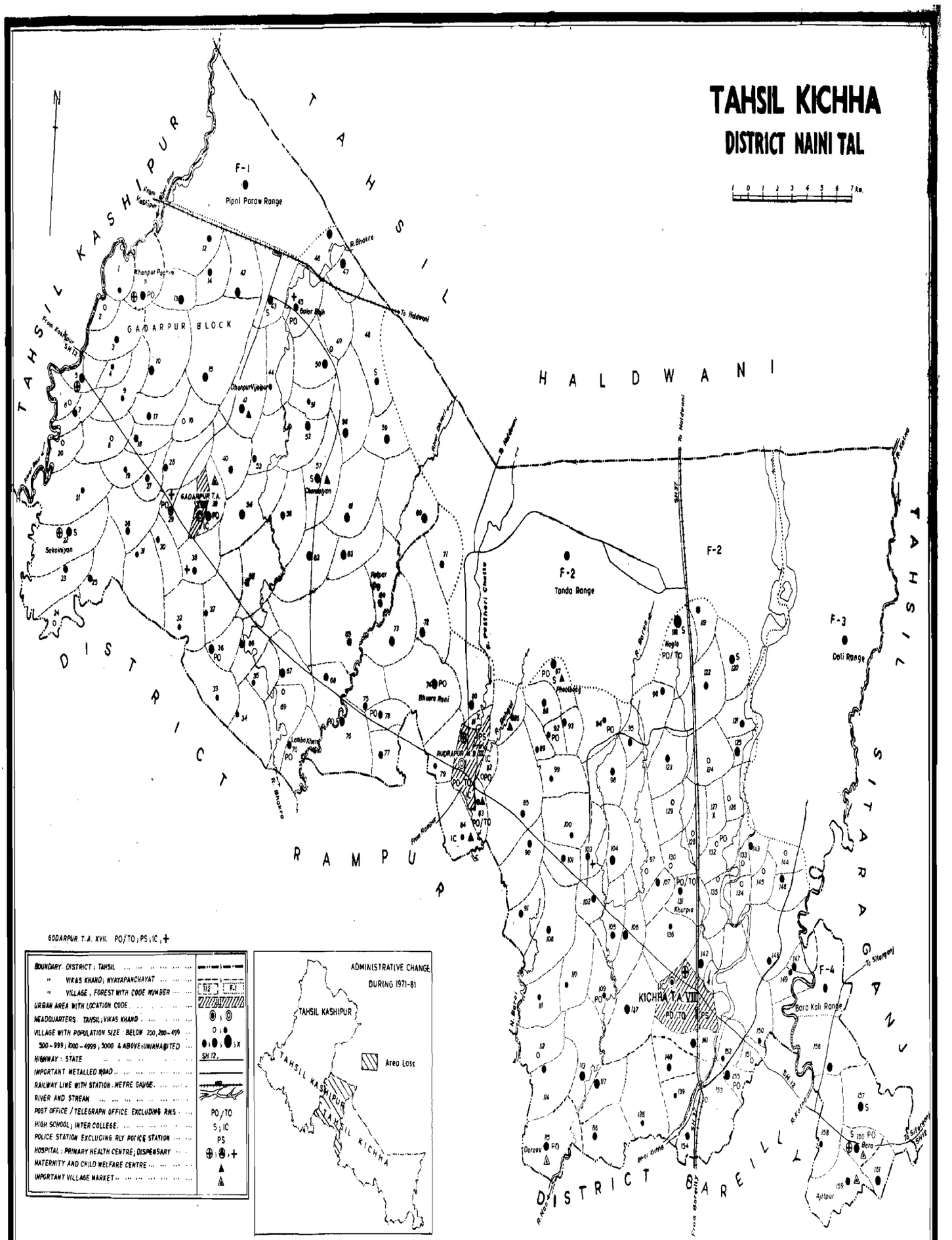

P.S.U.P.(R&D)2 JANAGANANA/128-23-T-85-1550.

4–किच्छा तहसील

4-Kichha Tahsil

ग्रामों की वर्णानुक्रम सूची

किच्छा तहसील

क्रम संख्या	ग्राम का नाम	लोकेशन कोड नं०	क्रम संख्या	ग्राम का नाम	लोकेशन कोड नं०	क्रम संख्या	ग्राम का नाम	लोकेशन कोड नं०
1	2	3	1	2	3	1	2	3
1	अजीतपुर	159	36	गऊघाट	149	71	धमिरी ब्लाक	48
2	अण्ड खेडा	62	37	गड़रिया बाग	124	72	नगला	118
3	अन्जनिया	139	38	गदरपुर	29	73	नजीमाबाद	146
4	अमरपुर	65	39	गदरीपुर	31	74	नन्दपुर	10
5	अलखदेवा	33	40	गिरधरनगर	15	75	नरायनपुर	53
6	अलखदेवी	36	41	गुमचिया	32	76	नूरपुर	126
7	आनन्दपुर	96	42	गूलर भोज	45	77	पटेरी	138
8	इन्द्रपुर	95	43	गोपालनगर	16	78	पत्थर कुई	17
9	कटरी	147	44	गोबिन्दपुर	43	79	पन्डरी	107
10	कनकटा	25	45	गौरी कलां	129	80	पिपलिया	55
11	कनकपुर	98	46	गंगापुर चमरान	144	81	पिपलिया	151
12	कनमन	133	47	गंगापुर पटिया	93	82	पंथपुरा	132
13	कलकत्ता	24	48	गंगोली	135	83	प्रतापपुर	94
14	कल्यानपुर	80	49	घांघा	152	84	फतेहगज	4
15	किशुनपुर	136	50	चन्दननगर	52	85	फाजलपुर मेहरोला	84
16	कुआँ खेड़ा	21	51	चन्दायन	57	86	फिरोजपुर	157
17	कुई खेड़ी	20	52	चरनपुर	51	87	फूलबाग	87
18	कुरैया	113	53	चाचर	150	88	फूलसुंगा	88
19	कुल्हा	47	54	चुकटी	105	89	फूलसुंगी	89
20	कोटखरी	143	55	छत्तपुर	71	90	बकैनिया	23
21	कोठा	100	56	छिनकी	117	91	बखपुरा	148
22	कोपा	46	57	जगतपुर	79	92	बडौरा	109
23	कौलड़िया	75	58	जगनपुरी	49	93	बन्डिया	142
24	कोलरा	77	59	जयनगर	60	94	बरा	160
25	खटोला	58	60	जवाहरनगर	119	95	बरा खेड़ा	39
26	खमरिया	110	61	जाफरपुर	68	96	बरी	161
27	खमरिया ब्लाक नं० 1	122	62	झगड़पुरी	18	97	बरीराई	54
28	खमरिया ब्लाक नं० 2	120	63	डौकपुरी	27	98	बल खेड़ा	8
29	खमरिया ब्लाक नं० 3	121	64	तुर्की गौरी	123	99	बहराबोझ	128
30	खमरिया ब्लाक नं० 4	125	65	दरऊ	115	100	बहेड़ी	158
31	खानपुर पश्चिम	11	66	दानपुर	78	101	बागवाला	76
32	खानपुर पूरब	67	67	देवरिया	106	102	बिगवाड़ा	85
33	खुरपिया	131	68	दोपहरिया	140	103	बिन्दूखेड़ा	73
34	खुशालपुर	6	69	धनपुर बिजयपुर	41	104	बीरु नगला	116
35	खेमपुर	13	70	धीमर खेड़ा	3	105	बुकसौरा	61

ग्रामों की वर्णानुक्रम सूची

किच्छा तहसील

क्रम संख्या	ग्राम का नाम	लोकेशन कोड नं०	क्रम संख्या	ग्राम का नाम	लोकेशन कोड नं०	क्रम संख्या	ग्राम का नाम	लोकेशन कोड नं०
1	2	3	1	2	3	1	2	3
106	बूरानगर	56	131	रामेश्वरपुर	103	156	सुतैय्या	154
107	भमरौना	90	132	रायपुर	64	157	सैद अलीगंज	69
108	भूड़ा गौरी	130	133	रिच्छा	37	158	सौनेरा	137
109	भूरा रानी	74	134	रूद्रपुर	82	159	सैंजनाँ	114
110	भैंसिया	38	135	रूद्रपुर सानी	145	160	सैंजनी	111
111	भंगा	155	136	रूपपुर	1	161	हुसेनपुर	2
112	मजरां हसन	19	137	रोशनपुर	12			
113	मटकोटा	72	138	लखनऊ	30		वन क्षेत्र	
114	मदनपुर	50	139	लमरी	81			
115	मलसा गिरधरपुर	108	140	लम्बा खेड़ा	70	162	बाराकोली रेंज	F.4
116	मलसी	91	141	लक्ष्मीपुर	134	163	डाली रेंज	F.3
117	मसीत	5	142	लालपुर	102	164	पीपल पराव रेंज	F.1
118	महतोष	66	143	लोहर्री	99	165	टान्डा रेंज	F.2
119	महाराजपुर	104	144	लोहर्री	92			
120	मुकुन्दपुर	40	145	विजयनगर	63			
121	मोतियापुर	9	146	श्यामनगर	44			
122	रजपुरा	127	147	शिमला पिस्तौरा	101			
123	रतनपुरा	34	148	शिमला बहादुर	86			
124	रतनपुरी	35	149	श्रीपुर	97			
125	रफीनगर	42	150	श्रीरामपुर	59			
126	रमपुरा	83	151	सकैनिया	22			
127	रहपुरा	112	152	सरोवरनगर	7			
128	राजपुर	14	153	सहदौरा	156			
129	राजपुर	26	154	सिरौली कलां	141			
130	रामजीवनपुर	28	155	सिरौली खुर्द	153			

ALPHABETICAL LIST OF VILLAGES

KICHHA TAHSIL

Sl. No.	Name of Village	Location Code No.	Sl. No.	Name of Village	Location Code No	Sl. No	Name of Village	Location Code No.
1	2	3	1	2	3	1	2	3
1	Ajitpur	159	36	Chhatrapur	71	71	Jhagarpuri	18
2	Alakhdeva	33	37	Chhenki	117	72	Kalyanpur	80
3	Alakhdevi	36	38	Chukti	105	73	Kanakpur	98
4	Amarpur	65	39	Danpur	78	74	Kankata	25
5	Anandpur	96	40	Daraoo	115	75	Kanman	133
6	Andkhera	62	41	Deoria	106	76	Kottarra	147
7	Anjania	139	42	Dhanpur vijaipur	41	77	Khamia Block No. 1	122
8	Badora	109	43	Dheemar Khera	3	78	Khamia Block No. 2	120
9	Bagwala	76	44	Dhimari Block	48	79	Khamia Block No. 3	121
10	Bahara Bojh	128	45	Donkpuri	27	80	Khamia Block No. 4	125
11	Baheri	158	46	Dopahariya	140	81	Khamria	110
12	Bajainagar	63	47	Fatehganj	4	82	Khanpur pachhim	11
13	Bakainia	23	48	Fazalpur Mehrola	84	83	Khanpur Purab	67
14	Bakhpura	148	49	Firozpur	157	84	Khatola	58
15	Balkhera	8	50	Gadariabag	124	85	Khempur	13
16	Bandia	142	51	Gadarpur	29	86	Khurpia	131
17	Bara	160	52	Gadarpuri	31	87	Khushalpur	6
18	Bara Khera	39	53	Gangapur Chamrai	144	88	Kishanpur	136
19	Bari	161	54	Gangapur Patti	93	89	Kolarra	77
20	Bariral	54	55	Gangoli	135	90	Kopa	46
21	Bhainsiya	38	56	Gaughat	149	91	Kotkharra	143
22	Bhamraula	90	57	Gauri Kalan	129	92	Kottha	100
23	Bhanga	155	58	Ghangha	152	93	Kuan Khera	21
24	Bhura Gavri	130	59	Girdharnagar	15	94	Kuin Kheri	20
25	Bhurarani	74	60	Gopalnagar	16	95	Kularia	75
26	Bigwara	85	61	Govindpur	43	96	Kulha	47
27	Bindu Khera	73	62	Gular Bojh	45	97	Kuraiya	113
28	Biru Nagla	116	63	Gumchaia	32	98	Lakhshmipur	134
29	Buksaura	61	64	Husianpur	2	99	Lalpur	102
30	Buranagar	56	65	Indarpur	95	100	Lamarra	81
31	Calcutta	24	66	Jafarpur	68	101	Lamba Khera	70
32	Chachar	150	67	Jaganpuri	49	102	Loharra	99
33	Chandannagar	52	68	Jagatpur	79	103	Loharri	92
34	Chandayan	57	69	Jainagar	60	104	Lucknow	30
35	Charanpur	51	70	Jawaharnagar	119	105	Madanapur	50

ALPHABETICAL LIST OF VILLAGES

KICHHA TAHSIL

Sl. No.	Name of Village	Location Code No	Sl. No.	Name of Village	Location Code No.	Sl. No.	Name of Village	Location Code No.
1	2	3	1	2	3	1	2	3
106	Maharajpur	104	131	Ra'pur	64	156	Sirauli Kalan	141
107	Mahtosh	66	132	Rajpur	14	157	S.roli Khurd	153
108	Malsa Girdharpur	108	133	Rajpura	127	158	Sripur	97
109	Malsi	91	134	Rajpura	26	159	Srirampur	59
110	Maseet	5	135	Rameshwarpur	103	160	Sutaiya	154
111	Ma'kota	72	136	Ramjiwanpur	28	161	Turka Gauri	123
112	Mazra Hasan	19	137	Rampura	83			
113	Motiapura	9	138	Ratanpura	34		**FOREST RANGE**	
114	Mukundpur	40	139	Ratanpuri	35			
115	Nagla	118	140	Rahpura	112	162	Pipal Paraw Range	F.1
116	Nandpur	10	141	Richha	37	163	Tanda Range	F.2
117	Narainpur	53	142	Roshanpur	12	164	Dali Range	F.3
118	Naz'mabad	146	143	Rudrapur	82	165	Barnkoli	F.4
119	Nurpur	126	144	Rudrapur	145			
120	Pandri	107	145	Ruppur	1			
121	Panthpura	132	146	Said Aliganj	69			
122	Partappur	94	147	Sa'njana	114			
123	Pateri	138	148	Sa'njani	111			
124	Pattarkuin	17	149	Sakainiya	22			
125	Phoolbag	87	150	Sarowarnagar	7			
126	Phu'sayga	88	151	Saunera	137			
127	Phulsunga	89	152	Shandaura	156			
128	P palia	55	153	Shyamnagar	44			
129	P palia	151	154	S'mla Bahadur	86			
130	Rafinagar	42	155	Simla Pistore	101			

लोकेशन कोड नं० Location Code No.	ग्राम का नाम Name of Village	ग्राम का आबाद क्षेत्रफल (हेक्टेयर में) Area of Village (In hectare)	आवासीय मकानों की संख्या Occupied Residential Houses	परिवारों की संख्या No of Households	कुल जनसंख्या संस्थागत और बेघर जनसंख्या सहित Total Population (Including Institutional and Houseless population)			अनुसूचित जातियाँ Scheduled Castes		अनुसूचित जनजातियाँ Scheduled Tribes		साक्षर Literates	
					व्य० P	पु० M	स्त्री F	पु० M	स्त्री F	पु० M	स्त्री F	पु० M	स्त्री F
1	2	3	4	5	6	7	8	9	10	11	12	13	14
तहसील किच्छा का योग		**54,478.90**	**26,392**	**27,188**	**153,310**	**84,120**	**69,190**	**9,574**	**7,812**	**4,019**	**5,813**	**30,565**	**13,619**
विकास खण्ड गदरपुर का योग		**23,326 07**	**10,645**	**11,125**	**69,468**	**36,786**	**32,682**	**2,872**	**2,618**	**3,980**	**5,777**	**12,254**	**5,121**
न्याय पंचायत केलाखेड़ा का योग		**4,121 85**	**1,554**	**1,561**	**9,835**	**5,321**	**4,514**	**764**	**616**	**1,218**	**1,732**	**1,544**	**530**
1	रुपपुर	114.53	34	34	209	105	104	3	2	87	91	24	2
2	हुसैनपुर	108.46	7	7	27	15	12	...	...	...	...	7	3
3	धीमर खेड़ा	182.92	49	49	573	300	273	2	...	96	181	33	4
4	फतेहगंज	129.50	43	43	266	150	116	36	29	...	...	58	5
5	मसीत	306.76	183	183	1,135	613	522	10	3	...	...	111	3
6	खुशालपुर	77.30	21	21	128	69	59	...	...	...	...	...	...
7	सरोवरनगर	265.08	104	104	732	391	341	...	...	...	...	49	13
8	बल खेड़ा	146.10	27	27	179	100	79	4	2	...	...	24	6
9	मोतियापुर	209.23	68	68	411	223	188	2	4	59	152	72	20
10	नन्दपुर	365.44	172	172	1,021	519	502	107	97	237	338	160	40
11	खानपुर पश्चिम	428.17	162	162	1,091	580	511	235	201	227	277	183	38
12	रोशनपुर	437 48	167	171	919	504	415	111	98	46	138	169	80
13	खेमपुर	361.40	197	200	1,198	683	515	118	90	311	360	224	38
14	राजपुर	240.39	86	86	527	279	248	15	14	155	195	9	...
15	गिरधरनगर	560.10	208	208	1,235	679	556	103	67	...	...	356	239
16	गोपालनगर	188 99	26	26	184	111	73	18	9	...	...	65	39
	न्याय पंचायत बरा खेड़ा का योग	**6,594.99**	**2,291**	**2,315**	**14,236**	**7,599**	**6,637**	**1,089**	**1,002**	**120**	**164**	**3,031**	**1,577**
17	पत्थर कुंई	205.59	119	119	788	421	367	26	21	...	...	136	84
18	झगड़पुरी	158 24	119	119	762	385	377	15	11	10	13	105	56

RURAL PRIMARY CENSUS ABSTRACT

KICHHA TAHSIL (RURAL) — 4

मुख्य काम करने वाले Main Workers															
कुल मुख्य काम करने वाले Total main workers (I to IX)		काश्तकार Cultivators (I)		खेतिहर मजदूर Agricultural Labourers (II)		पारिवारिक उद्योग उत्पादन, संसाधन सर्विसिंग व मरम्मत Household Industry, manufacturing processing, servicing and repairs V (a)		अन्य काम करने वाले Other workers III, IV, V (b), VI to IX		सीमांतिक काम करने वाले Marginal Workers		काम न करने वाले Non-Workers		ग्राम का नाम Name of Village	लोकेशन कोड नं० Location Code No.
पु० M	स्त्री F	पु० M	स्त्री F	पु० M	स्त्री F	पु० M	स्त्री F	पु० M	स्त्री F	पु० M	स्त्री F	पु० M	स्त्री F		
15	16	17	18	19	20	21	22	23	24	25	26	27	28	2	1
45,644	**2,279**	**19,204**	**307**	**16,923**	**1,484**	**996**	**68**	**8,521**	**420**	**144**	**1,149**	**38,332**	**65,762**	**Total of Kichha Tahsil**	
19,593	**476**	**10,718**	**108**	**7,181**	**292**	**461**	**42**	**1,234**	**34**	**79**	**338**	**17,114**	**31,868**	**Total of Gadarpur Block**	
2,901	**33**	**1,935**	**24**	**792**	**9**	**28**	**...**	**146**	**...**	**...**	**15**	**2,420**	**4,466**	**Total of Kela Khera Nyay Panchayat**	
48	...	47	...	1	...	...	...	...	...	...	...	57	104	Rooppur	1
9	...	9	...	...	...	...	...	...	...	...	...	6	12	Husainpur	2
188	9	133	9	44	...	...	...	11	...	...	13	112	251	Dhcemar Khera	3
89	2	66	2	18	...	1	...	4	...	...	1	61	113	Fatehganj	4
339	3	184	2	130	1	15	...	10	...	...	...	274	519	Maseet	5
30	...	18	...	10	...	2	...	...	...	...	...	39	59	Khushalpur	6
188	5	141	5	47	...	...	...	...	...	...	1	203	335	Sarowarnagar	7
51	5	36	1	14	4	...	...	1	...	...	...	49	74	Bal Khera	8
135	2	120	...	15	2	...	...	...	...	...	...	88	186	Motiapura	9
247	4	171	4	61	...	...	...	15	...	...	...	272	498	Nandpur	10
301	...	199	...	88	...	5	...	9	...	...	...	279	511	Khanpur Pachhim	11
311	...	218	...	85	...	...	...	8	...	...	...	193	415	Roshanpur	12
370	2	241	1	60	1	...	...	69	...	...	...	313	513	Khempur	13
159	1	134	...	25	1	...	...	...	...	...	...	120	247	Rajpur	14
377	...	176	...	177	...	5	...	19	...	...	...	302	556	Girdharnagar	15
59	...	42	...	17	...	...	...	...	...	...	...	52	73	Gopalnagar	16
3,947	**117**	**1,993**	**18**	**1,611**	**90**	**71**	**1**	**272**	**8**	**1**	**41**	**3,651**	**6,479**	**Total of Bara Khera Nyay Panchayat**	
246	5	115	2	112	...	1	...	18	3	...	...	175	362	Patthar Kuin	17
218	2	95	1	88	1	14	...	21	...	...	...	167	375	Jhagarpuri	18

4—किच्छा तहसील (ग्रामीण)

1	2	3	4	5	6	7	8	9	10	11	12	13	14
19	मजरा हसन	131.93	38	38	254	128	126	2	...	96	118	60	13
20	कुंई खेड़ी	186.97	20	20	124	63	61	...	...	...	...	17	1
21	कुंआ खेड़ा	535.82	48	48	258	144	114	...	...	...	...	70	25
22	सकैनियाँ	327.40	203	212	1,255	666	589	50	58	...	...	268	86
23	बकैनियाँ	430.20	138	139	849	454	395	16	7	...	...	264	96
24	कलकत्ता	137.60	42	42	276	143	133	3	3	...	...	77	1
25	कनकटा	300.69	105	105	611	336	275	21	12	...	...	121	73
26	राजपुर	389.73	115	122	644	344	300	86	58	...	...	171	97
27	डौंकपुरी	222.99	131	131	734	396	338	57	45	...	...	110	54
28	रामजीवनपुर	135.17	113	113	559	309	250	32	23	...	...	84	46
29	गदरपुर	393.77	196	196	1,334	722	612	150	172	...	...	217	187
30	लखनऊ	121.41	39	39	231	127	104	13	12	..	..	22	9
31	गदरपुरी	169.97	81	81	470	251	219	105	126	...	...	97	47
32	गुमचिया	202.35	48	48	295	162	133	106	88	...	...	90	35
33	अलखदेवा	129.50	41	41	420	217	203	77	69	...	...	97	51
34	रतनपुर	231.49	54	54	325	176	149	34	17	...	...	62	36
35	रतनपुरी	155.00	43	43	207	98	109	...	...	...	...	37	20
36	अलखदेवी	636.19	181	188	1,131	592	539	168	184	...	...	258	147
37	रिच्छा	182.12	58	58	303	156	147	9	12	...	...	39	20
38	भैसिया	287.74	96	96	703	392	311	37	20	...	...	242	166
39	बरा खेड़ा	776.62	174	174	1,065	554	511	81	64	14	33	299	185
40	मुकुन्दपुर	146.50	89	89	638	363	275	...	...	...	...	88	42
	न्याय पंचायत गोविन्दपुर का योग	**6,083.44**	**3,227**	**3,469**	**21,024**	**11,100**	**9,924**	**712**	**741**	**2,470**	**3,662**	**3,742**	**1,526**
41	धनपुर विजयपुर	578.72	333	333	1,744	947	797	180	220	...	...	389	255
42	रफीनगर	678.28	142	195	1,030	561	469	46	57	...	...	202	117
43	गोविन्दपुर	348.85	305	330	1,752	957	795	301	308	7	4	378	168
44	श्यामनगर	156.21	81	81	445	237	208	31	26	...	...	63	43
45	गूलर भोज	83.77	110	110	661	340	321	5	4	105	111	141	72
46	कोंपा	552.01	509	563	3,282	1,740	1,542	64	56	529	927	573	155
47	कुल्हा	1,040.89	578	628	4,115	2,179	1,936	22	21	1,164	1,687	755	263
48	धोमरी ब्लाक	261.03	91	91	721	376	345	3	2	...	...	159	29
49	जगनपुरी	86.20	26	26	169	80	89	...	...	38	44	28	1
50	मदनपुर	422.91	190	190	1,193	603	590	...	...	261	504	138	41
51	चरनपुर	359.37	70	70	446	236	210	3	2	87	94	92	40

RURAL PRIMARY CENSUS ABSTRACT

KICHHA TAHSIL (RURAL) —4

15	16	17	18	19	20	21	22	23	24	25	26	27	28	2	1
71	1	62	1	6	...	...	...	3	...	...	5	57	120	Mazra Hasan	19
34	...	32	...	2	...	...	...	...	...	...	...	29	61	Kuin Kheri	20
67	...	50	...	17	...	...	...	...	...	...	...	77	114	Kuan Khera	21
318	...	181	...	103	...	12	...	22	...	...	...	348	589	Sakainiyan	22
234	2	165	1	50	1	...	...	19	...	...	1	220	392	Bakainiyan	23
66	...	61	...	4	...	...	...	1	...	...	...	77	133	Calcutta	24
197	...	122	...	71	...	...	...	4	...	...	...	139	275	Kancata	25
165	3	105	...	44	...	1	...	14	3	...	18	179	279	Rajpura	26
215	3	73	...	126	3	1	...	15	...	...	...	181	335	Don Kpuri	27
142	1	36	...	94	1	...	...	12	...	...	...	167	249	Ramjeewanpur	28
409	1	96	...	256	...	20	1	27	...	...	6	313	605	Gadarpur	29
76	1	31	...	29	1	11	...	5	...	...	...	51	103	Lucknow	30
122	3	43	...	60	2	...	...	19	1	...	...	129	216	Gadarpuri	31
77	17	29	7	31	10	...	...	17	...	...	...	85	116	Gumachiya	32
107	3	59	2	47	1	...	...	1	...	...	...	110	200	Alakhdeva	33
107	2	70	1	36	1	...	...	1	...	...	...	69	147	Ratanpura	34
54	1	42	1	8	...	...	...	4	...	1	...	43	108	Ratanpuri	35
271	53	124	2	127	51	...	...	20	...	...	...	321	486	Alakhdevi	36
89	1	33	...	52	1	...	...	4	...	...	...	67	146	Richha	37
187	15	107	...	49	14	4	...	27	1	...	...	205	296	Bhansiya	38
284	3	164	...	95	3	7	...	18	...	...	11	270	497	Bara Khera	39
191	...	97	...	94	...	...	...	...	...	...	...	172	275	Mukundpur	40
5,867	**201**	**3,291**	**33**	**1,841**	**146**	**244**	**1**	**491**	**19**	**78**	**275**	**5,155**	**9,445**	**Total of Govindpur Nyay Panchayat**	
494	17	139	...	313	14	2	1	70	2	51	84	402	696	Dhanpur vijaypur	41
315	...	115	...	185	...	...	...	15	...	...	...	246	469	Rafinagar	42
499	10	67	...	290	5	34	...	138	5	...	...	458	785	Govindpur	43
142	24	51	...	84	24	...	...	7	...	14	31	81	153	Shyamnagar	44
152	12	109	4	24	8	1	...	18	...	12	28	176	281	Gular Bojh	45
841	57	615	24	100	23	...	...	126	10	...	111	899	1,374	Kopa	46
1,294	3	938	2	83	...	196	...	77	1	1	20	884	1,913	Kulha	47
186	11	141	...	42	11	...	...	3	...	...	...	190	334	Dheemari Block	48
39	3	32	...	7	3	...	...	...	...	...	...	41	86	Jaganpuri	49
321	7	192	...	116	6	4	...	9	1	...	...	282	583	Madanapur	50
102	...	83	...	13	...	...	...	6	...	...	...	134	210	Charanpur	51

4—किच्छा तहसील (ग्रामीण)

1	2	3	4	5	6	7	8	9	10	11	12	13	14
52	चन्दननगर	192.64	249	259	1,651	860	791	...	...	...	...	229	66
53	नरायनपुर	268.32	90	90	530	291	239	56	45	9	6	94	51
54	बरीराई	1,054 24	453	503	3,285	1,693	1,592	1	...	270	285	501	225
न्याय पंचायत आनन्द खेड़ा का योग		**6,525.79**	**3,573**	**3,780**	**24,373**	**12,766**	**11,607**	**307**	**259**	**172**	**219**	**3,937**	**.,488**
55	पिपलिया	233.11	94	94	663	369	294	45	17	...	...	97	9
56	बूरानगर	264.27	139	141	920	491	429	20	9	...	...	138	73
57	चन्दायन	495.35	509	559	3,308	1,724	1,584	26	33	...	...	657	338
58	खटोला	418.86	418	419	2,664	1,408	1,256	...	...	54	65	559	81
59	श्रीरामपुर	356.95	212	212	1,513	779	734	...	...	...	...	166	42
60	जयनगर	331.04	216	216	1,439	793	646	112	124	...	...	164	22
61	बुकसौरा	398 22	222	222	1,480	751	729	7	10	107	133	243	99
62	अन्ड खेड़ा	369 09	156	186	1,348	721	627	...	...	...	...	201	72
63	विजयनगर	874 56	633	703	4,400	2,218	2,182	...	...	...	...	670	337
64	रायपुर	394.99	147	147	948	487	461	7	3	...	...	73	9
65	अमरपुर	280 86	116	116	856	433	423	...	...	...	...	134	31
66	महतोष	205 99	151	151	882	484	398	7	7	...	...	75	16
67	खानपुर पूरब	660.88	308	362	2,318	1,225	1,093	2	1	11	21	434	127
68	जाफरपुर	422.51	90	90	590	322	268	48	30	...	...	151	122
69	सैद अलीगंज	138.81	18	18	124	67	57	...	...	...	...	34	29
70	लम्बा खेड़ा	680 30	144	144	920	494	426	33	25	...	...	141	81
विकास खण्ड रुद्रपुर का योग		**31,152.83**	**14,538**	**14,851**	**78,031**	**44,017**	**34,014**	**5,908**	**4,501**	**26**	**33**	**17,589**	**8,362**
न्याय पंचायत बिगवाड़ा का योग		**9,705.91**	**3,688**	**3,901**	**19,080**	**10,869**	**8,211**	**1,790**	**1,466**	**19**	**29**	**4,577**	**2,401**
71	छत्तपुर	130.31	118	118	690	409	281	54	42	...	...	189	90
72	मटकोट	374.35	185	185	1,198	661	537	115	97	...	...	283	146
73	बिन्दू खेड़ा	608 67	193	193	1,321	690	631	72	55	...	...	268	76
74	भूरारानी	553.63	231	237	1,336	718	618	90	70	...	...	274	191
75	कौलड़िया	251.72	109	109	743	413	330	75	67	...	...	180	91
76	बागवाला	278 03	114	154	1,000	578	422	179	142	...	...	258	87
77	कोलरा	257.39	82	82	547	299	248	90	79	...	...	151	63
78	दानपुर	288.55	100	100	672	388	284	73	43	...	...	198	139
79	जगतपुर	171.19	69	69	202	116	86	28	19	...	...	15	6
80	कल्यानपुर	1,836 12	541	598	1,818	1,106	712	127	123	18	29	267	74
81	लमरी	108.05					गैर आबाद						

RURAL PRIMARY CENSUS ABSTRACT

KICHHA TAHSIL (RURAL – 4

15	16	17	18	19	20	21	22	23	24	25	26	27	28	3	1
450	52	211	6	229	46	...	...	10	...	...	...	410	739	Chandannagar	52
138	2	84	...	51	2	2	...	1	...	...	...	153	237	Narainpur	53
894	6	544	2	334	4	5	...	11	...	...	1	799	1,585	Barira!	54
6,878	**122**	**3,498**	**28**	**2,937**	**47**	**118**	**40**	**325**	**7**	**...**	**7**	**5,888**	**11,478**	**Total of Anand Khera Nyay Panchayat**	
194	...	82	...	63	...	...	...	49	...	...	...	175	294	Pipaliya	55
249	2	136	...	96	2	...	...	17	...	...	...	242	427	Buranagar	56
943	54	276	4	444	3	77	40	146	7	...	1	781	1,529	Chandayan	57
714	23	406	15	289	8	4	...	15	...	...	...	694	1,233	Khatola	58
422	1	205	...	213	1	1	...	3	...	...	1	357	732	Srirampur	59
416	2	227	...	172	2	12	...	5	...	...	...	377	644	Jainagar	60
397	1	265	1	107	...	...	...	25	...	...	...	354	728	Buksaura	61
356	...	249	...	98	...	...	...	9	...	...	...	365	627	And Khera	62
1,295	2	617	1	660	1	3	...	15	...	...	2	923	2,178	Bijaynagar	63
246	1	133	...	111	1	1	...	1	...	...	...	241	460	Raipur	64
236	...	172	...	45	...	2	...	17	...	...	...	197	423	Amarpur	65
268	6	95	...	159	6	...	...	4	...	...	...	216	392	Mahtosh	66
642	28	318	5	308	23	6	...	10	...	...	2	583	1,063	Khanpur Purab	67
194	...	93	...	82	...	11	...	8	...	...	...	128	268	Jafarpur	68
40	...	19	...	20	...	1	...	...	...	...	...	27	57	Saidaliganj	69
265	2	205	2	60	...	...	...	1	...	...	1	228	423	Lamba Khera	70
23,937	**1,329**	**7,616**	**122**	**9,210**	**973**	**522**	**22**	**6,589**	**212**	**55**	**519**	**20,025**	**32,166**	**Total of Rudrapur Block**	
5,998	**635**	**1,222**	**10**	**2,749**	**578**	**189**	**6**	**1,838**	**41**	**11**	**3**	**4,860**	**7,573**	**Total of Bigwara Nyay Panchayat**	
215	52	94	...	114	52	...	...	7	...	...	...	194	229	Chhatpur	71
351	3	139	2	190	...	4	1	18	...	...	...	310	534	Matkota	72
350	4	244	1	100	3	...	...	6	...	2	...	338	627	Bindoo Khera	73
344	7	83	1	193	4	...	...	68	2	...	...	374	611	Bhoorarani	74
204	2	63	2	90	...	...	...	51	...	...	...	209	328	Kulariya	75
329	...	...	...	247	...	71	...	11	...	...	...	249	422	Bagwala	76
146	3	64	...	70	3	...	...	12	...	...	2	153	243	Kolarra	77
225	8	64	1	80	3	...	...	81	4	3	...	160	276	Danpur	78
69	26	...	...	61	26	...	...	8	...	...	...	47	60	Jagatpur	79
716	257	...	...	628	256	3	...	85	1	...	...	390	455	Kalyanpur	80
						Uninhabited								Lamarra	81

4—किच्छा तहसील (ग्रामीण)

1	2	3	4	5	6	7	8	9	10	11	12	13	14
82	रुद्रपुर	201.95	20	20	164	102	62	1	...	...	...	38	18
83	रमपुरा	347.64	64	84	458	354	104	23	14	...	...	17	6
84	फाजलपुर मेहरौला	208 42	86	86	317	203	114	27	17	...	...	73	27
85	बिगवाड़ा	360 18	113	113	724	393	331	93	79	...	...	105	67
86	सिमला बहादुर	132 74	72	72	398	223	175	145	122	...	...	59	11
87	फूलबाग	2,458 96	1,223	1,293	4,874	2,773	2,101	286	251	1	...	1,651	987
88	फूलसुँगा	242 82	104	124	778	434	344	127	92	...	...	156	90
89	फूलसुँगी	273 17	37	37	260	148	112	10	5	...	...	100	60
90	भमरौला	273.98	99	99	691	396	295	69	49	...	...	190	96
91	मलसी	348 04	128	128	889	465	424	106	100	...	...	105	76
	न्याय पंचायत नरायनपुर का योग	**4,350 40**	**1,829**	**1,831**	**10,412**	**5,721**	**4,691**	**1,149**	**956**	**1**	**1**	**2 260**	**1,240**
92	लोहर्री	135 57	87	87	463	256	207	4	2	...	...	80	21
93	गंगापुर पटिया	373 13	169	169	959	513	446	274	244	...	...	185	79
94	प्रतापपुर	212.87	141	143	329	199	130	25	17	...	...	44	51
95	इन्द्रपुर	237.56	86	86	618	345	273	145	101	...	...	141	86
96	आनन्दपुर	354 92	78	78	516	308	208	80	76	...	...	98	56
97	श्रीपुर	320 93	13	13	68	33	35	33	35	...	...	6	1
98	कनकपुर	201.54	91	91	556	293	263	47	43	...	...	102	107
99	लोहर्री	199.11	58	58	332	195	137	65	39	...	...	71	36
100	कोठा	160 66	67	67	331	180	151	132	110	...	...	69	21
101	शिमला पिस्तौरा	645 80	143	143	896	505	391	40	33	1	1	146	73
102	लालपुर	214 49	153	153	902	470	432	29	32	...	...	135	49
103	रामेश्वरपुर	90 65	162	162	919	510	409	69	61	...	...	303	187
104	महाराजपुर	263.86	166	166	1,038	571	467	54	39	...	...	291	151
105	चुकटी	328 21	128	128	869	461	408	19	17	...	...	267	178
106	देवरिया	395.39	197	197	1,039	577	462	87	65	...	...	168	68
107	पैंडरी	215 71	90	90	577	305	272	46	42	...	...	154	76
	न्याय पंचायत दरऊ का योग	**3,426 57**	**1,441**	**1,480**	**9,811**	**5,346**	**4,465**	**517**	**420**	...	...	**1,562**	**771**
108	मलसा गिरधरपुर	211 66	122	122	827	450	377	21	14	...	...	193	139
109	बडौरा	224 61	36	36	251	147	104	2	3	...	...	28	2
110	खमरिया	236 75	75	75	471	272	199	12	12	...	...	89	32
111	सैंजनी	177.26	65	65	451	254	197	82	67	...	...	95	30
112	रहपुरा	279 65	18	18	151	88	63	1	1	...	...	26	11

RURAL PRIMARY CENSUS ABSTRACT

KICHHA TAHSIL (RURAL)—4

15	16	17	18	19	20	21	22	23	24	25	26	27	28	2	1
52	1	28	...	3	1	6	...	15	...	...	...	50	61	Rudrapur	82
287	47	...	...	83	47	83	...	121	...	...	...	67	57	Rampura	83
121	17	11	...	94	17	...	...	16	...	...	...	82	97	Faza'pur Mehrola	84
219	35	76	...	122	35	9	...	12	...	...	...	174	296	B gwara	85
119	41	19	...	88	40	1	...	11	1	...	...	104	134	Shimla Bahadur	86
1,470	96	...	1	195	65	7	...	1,268	30	1	1	1,302	2,004	Phulbagh	87
237	2	66	...	152	2	...	...	19	...	5	...	192	342	Phulsunga	88
70	10	20	...	30	4	5	5	15	1	...	...	78	102	Phulsungi	89
207	1	97	...	108	...	...	...	2	1	...	...	189	294	Bhamraula	90
257	23	154	2	101	20	...	...	12	1	...	...	198	401	Malsi	91
3,031	**123**	**1,086**	**9**	**1,738**	**105**	**15**	...	**242**	**9**	**12**	**77**	**2,628**	**4,491**	**Total of Narayanpur Nyay Panchayat**	
135	...	62	...	65	...	...	...	8	...	...	...	121	207	Loharri	92
238	16	61	3	216	12	3	...	8	1	...	...	225	430	Gangapur Patti	93
113	...	41	...	56	...	...	...	16	...	...	...	85	130	Pratappur	94
182	22	60	2	115	20	1	...	6	...	...	...	163	251	InderPur	95
177	3	51	...	121	3	2	...	3	...	...	...	131	205	Anandpur	96
18	18	...	...	18	18	...	...	...	...	...	...	15	17	Sripur	97
133	1	93	1	39	...	...	...	1	...	...	...	160	262	Kanakpur	98
114	...	28	...	75	...	...	...	11	...	...	...	81	137	Loharra	99
89	...	1	...	83	...	...	...	5	...	...	...	91	151	Kottha	100
303	28	100	...	148	27	5	...	47	1	3	...	202	363	Shimla Pastora	101
247	1	94	...	129	...	...	...	24	1	...	...	223	431	Lalpur	102
261	14	81	2	127	6	...	...	53	6	...	...	249	395	Rameshwarpur	103
343	17	159	1	165	16	2	...	17	...	2	...	226	450	Maharajpur	104
237	1	142	...	72	1	1	...	22	...	...	...	224	407	Chukti	105
319	2	60	...	242	2	1	...	16	...	7	77	251	383	Deoria	106
125	...	53	...	67	...	...	...	5	...	...	...	180	272	Pandri	107
2,892	**71**	**1,549**	**11**	**1,101**	**46**	**42**	...	**201**	**14**	**14**	**31**	**2,440**	**4,363**	**Total of Daraoo Nyay Panchayat**	
256	29	108	2	100	23	...	...	48	4	14	31	180	317	Malsa Girdharpur	108
89	2	51	1	36	1	...	...	2	...	...	...	58	102	Badora	109
136	6	93	5	36	1	...	..	7	...	...	...	136	193	Khamaria	110
137	4	51	...	83	4	2	...	1	...	...	...	117	193	Saijani	111
58	1	28	...	30	1	...	...	...	...	...	...	30	62	Rahpura	112

4—बिच्छा तहसील (ग्रामीण)

1	2	3	4	5	6	7	8	9	10	11	12	13	14
113	कुर्रैय्या	670.18	301	301	1,982	1,050	932	135	97	...	...	520	375
114	सैंजना	254 15	122	122	894	480	414	6	4	...	...	94	22
115	दरऊ	539.06	391	401	2,426	1,376	1,050	202	168	...	...	171	20 1
116	वीरु नंगला	361 40	58	58	406	209	197	20	20	...	...	58	17
117	छिनकी	471 85	256	282	1,952	1,020	932	35	34	...	...	288	123
	न्याय पंचायत बांडिया का योग	**7.839.43**	**5,420**	**5,433**	**25,661**	**14,703**	**10,958**	**1,833**	**1,207**	**6**	**3**	**7,267**	**3,414**
118	नंगला	1,972 10	2,455	2,458	9,218	5,627	3,591	805	498	5	2	3,532	1,680
119	जवाहरनगर	239.58	135	144	818	436	382	24	21	...	...	288	155
120	खमरिया ब्लाक नं० 2	385.27	246	246	1,544	803	741	54	51	...	...	483	307
121	खमरिया ब्लाक नं० 3	210 44	138	138	800	385	415	5	1	...	...	268	189
122	खमरिया ब्लाक नं० 1	193.04	97	97	611	320	291	41	34	...	...	184	85
123	तुर्की गौरी	194.66	244	244	959	535	424	82	72	...	...	190	99
124	गडरियाबाग	252 13	32	32	110	65	45	33	18	...	...	19	6
125	खमरिया ब्लाक नं० 4	417.25	230	231	1,570	792	778	76	68	...	...	434	208
126	नूरपुर	140 43	10	10	35	19	16	...	...	...	...	7	1
127	रजपुरा	164.71					गैर आबाद						
128	बहरा बोंज	110.08	9	9	46	21	25	...	...	...	...	...	...
129	गौरी कलां	180.09	12	12	58	33	25	...	...	...	...	7	...
130	भूड़ा गौरी	182 12	15	15	67	39	28	3	1	...	...	12	4
131	खुर्पिया	177.26	142	142	642	359	283	40	26	...	...	85	45
132	पन्थपुरा	62.32	16	16	48	30	18	...	...	...	...	1	...
133	कनमन	208 83	2	2	8	6	2	...	...	...	...	1	...
134	लक्ष्मीपुर	174.02	32	32	98	68	30	...	...	...	...	4	...
135	गंगोली	193.85	35	35	136	77	59	3	3	...	...	4	2
136	किशनपुर	356.95	65	65	374	221	153	...	...	...	...	67	34
137	सौनेरा	520.04	166	166	1,050	561	489	73	73	...	...	276	162
138	पटेरी	157.83	68	68	407	214	193	51	49	...	...	74	29
139	अन्जनियां	164.31	31	31	229	121	108	39	36	...	...	49	21
140	दोपहरिया	312.02	127	127	824	443	381	121	91	...	...	150	34
141	सिलौली कलां	394.58	329	329	1,877	1,010	867	46	39	...	...	114	22
142	बान्डियां	475.52	784	784	4,132	2,518	1,614	337	126	1	1	1,018	331
	न्याय पंचायत बरा का योग	**5,830.52**	**2,157**	**2,206**	**13,067**	**7,378**	**5,689**	**619**	**452**	...	...	**1,923**	**536**
143	कोटखरी	227 04	90	90	549	286	263	23	23	...	...	126	68
144	गंगापुर चमरान	116 55	8	8	41	21	20	9	11	...	...	5	2

RURAL PRIMARY CENSUS ABSTRACT

KICHHA TAHSIL (RURAL)—4

15	16	17	18	19	20	21	22	23	24	25	26	27	28	2	1
621	18	286	1	251	12	5	...	69	5	...	...	429	914	Kura'ya	113
232	...	140	...	92	...	...	...	...	...	...	...	248	414	Sainjana	114
724	9	368	2	275	2	35	...	46	5	...	...	652	1,041	Daraoo	115
104	...	89	...	11	...	...	...	4	...	...	...	135	197	Beeru Nagla	116
535	2	335	...	177	2	...	...	23	...	...	...	485	930	Chhinki	117
7,549	**364**	**1,635**	**46**	**1,842**	**165**	**226**	**11**	**3,887**	**142**	**3**	**324**	**7,050**	**10,270**	**Total of Bandia Nyay Panchayat**	
2,847	160	6	...	326	48	158	1	2,357	111	...	...	2,780	3,431	Nagla	118
216	30	85	8	73	20	17	1	40	1	...	...	229	352	Jawaharnagar	119
348	43	232	3	34	12	36	9	46	19	...	...	455	608	Khamaria Block No. 2	120
150	18	105	8	13	10	1	...	30	...	1	155	234	242	Khamaria Block No. 3	121
123	35	69	14	29	21	4	...	21	...	..	...	197	256	Khamaria Block No. 1	122
319	5	2	...	137	...	...	...	180	5	...	80	216	339	Turka Gauri	123
37	2	..	...	30	2	...	...	7	...	...	14	28	29	Gadaciabagh	124
361	14	246	10	70	4	...	...	45	...	2	38	429	726	Khamaria Block No. 5	125
13	1	1	1	6	...	...	...	6	...	...	...	6	15	Noorpur	126
						Uninhabited								Rajpura	127
12	...	...	...	12	...	...	...	...	...	...	...	9	25	Bahara Bojh	128
12	1	...	...	10	1	...	...	2	...	...	...	21	24	Gauri Kalan	129
20	...	...	...	14	...	...	...	6	...	...	...	19	28	Bhoora Gauri	130
215	3	5	...	202	3	1	...	7	...	...	...	144	280	Khurpia	131
20	...	...	...	20	...	...	...	...	...	...	...	10	18	Panthpura	132
3	...	...	...	3	...	...	...	...	...	...	...	3	2	Kanman	133
41	...	...	...	40	...	...	...	1	...	...	...	27	30	Laxmipur	134
47	8	...	...	41	8	...	...	6	...	...	...	30	51	Gangoli	135
148	1	68	...	72	1	...	...	8	...	...	...	73	152	Kishanpur	136
302	4	179	...	87	3	...	...	36	1	...	...	259	485	Saunera	137
131	...	116	...	13	...	...	...	2	...	...	...	83	193	Pateri	138
66	1	56	...	8	1	...	...	2	...	...	...	55	107	Anjania	139
247	...	199	...	40	...	1	...	7	...	...	...	196	381	Dopaharia	140
509	21	188	...	282	21	3	...	36	...	...	...	501	846	Silauli Kalan	141
1,453	17	126	2	280	10	5	...	1,042	5	...	37	1,065	1,560	Bandia	142
4,326	**136**	**2,074**	**46**	**1,780**	**79**	**50**	**5**	**422**	**6**	**15**	**84**	**3,037**	**5,469**	**Total of Bara Nyay Panchayat**	
155	2	93	...	49	...	...	1	13	1	...	...	131	261	Kotkharri	143
17	...	11	...	6	...	...	...	...	...	...	...	4	20	Gangapur Chmran	144

4 —किच्छा तहसील (ग्रामीण)

1	2	3	4	5	6	7	8	9	10	11	12	13	14
145	रुद्रपुर सानी	225 42	29	29	123	81	42	...	...	...	...	33	12
146	नजीमाबाद	304 33	141	141	757	457	300	5	2	...	...	79	8
147	कठर्रा	167.55	107	107	612	350	262	3	3	...	...	43	5
148	बखपुरा	456.91	100	100	679	404	275	38	16	...	...	59	11
149	गऊघाट	154.19	59	61	356	183	173	4	4	...	...	42	13
150	चाचर	138.81	52	52	236	151	85	3	2	...	...	55	19
151	पिपलिया	173 62	20	20	62	46	16	26	3	...	...	10	9
152	घाघा	312.02	120	122	450	250	200	50	30	...	...	154	87
153	सिरौली खुर्द	137.60	20	20	64	41	23	2	1	...	...	17	3
154	सुतैय्या	149 74	108	112	657	379	278	44	38	...	...	51	2
155	भंगा	377.59	245	245	1,416	801	615	123	60	...	...	163	26
156	शहदौरा	1,079.74	278	299	1,807	1,003	804	83	61	...	...	186	41
157	फिरोजपुर	436.67	125	125	1,290	749	541	8	19	...	...	141	17
158	बहेड़ी	134.36	37	37	246	127	119	32	30	...	...	29	1
159	अजीतपुर	324.57	149	149	990	535	455	16	22	...	...	205	42
160	बरा	362 61	310	310	1,730	962	768	33	29	...	...	390	124
161	बरी	551.20	179	179	1,002	552	450	117	98	...	...	135	46

RURAL PRIMARY CENSUS ABSTRACT

KICHHA TAHSIL (RURAL)- 4

15	16	17	18	19	20	21	22	23	24	25	26	27	28	2	1
63	...	22	...	32	...	1	...	8	...	...	...	18	42	Rudrapur Sani	145
243	2	68	1	133	1	...	...	42	...	...	...	214	298	Nazimabad	146
236	...	64	...	170	...	...	...	2	...	...	1	114	261	Kottarra	147
282	1	85	...	187	1	3	...	6	...	...	...	122	274	Bakhpura	148
112	14	63	1	42	13	1	...	1	...	...	..	71	159	Gaughat	149
94	21	45	14	42	7	...	...	7	...	...	...	57	64	Chachar	150
31	4	4	3	27	1	...	...	...	...	...	...	15	12	Pipallya	151
124	25	26	5	76	19	...	...	22	2	...	...	126	174	Ghangha	152
30	6	5	2	5	3	...	...	20	1	...	...	11	17	S roli Khurd	153
255	...	143	...	102	...	1	...	9	...	...	...	124	278	Sutaiya	154
447	6	212	4	197	2	2	...	35	...	...	...	354	609	Bhanga	155
533	15	256	5	307	10	1	...	25	..	1	17	413	772	Shandaura	156
447	22	248	2	100	17	2	3	97	...	...	...	302	519	Firojpur	157
77	4	40	2	34	2	...	...	3	...	...	1	50	114	Baheri	158
285	1	252	1	15	...	...	...	18	...	4	17	246	437	Ajitpur	159
528	5	270	1	134	2	33	...	91	2	6	22	428	741	Bara	160
311	7	161	5	122	1	6	1	22	...	4	26	237	417	Bari	161

4—पिच्छा तहसील (ग्रामीण)

1	2	3	4	5	6	7	8	9	10	11	12	13	14
	वन क्षेत्र का योग		**1,209**	**1,212**	**5,811**	**3,317**	**2,494**	**794**	**693**	**13**	**3**	**722**	**136**
F-1	पीपल पराव रेंज		305	305	1,383	836	547	83	49	8	...	252	73
F-2	टान्डा रेंज		377	380	1,405	894	511	64	43	5	3	188	19
F-3	डाली रेंज		439	439	2,498	1,302	1,196	450	427	...	...	227	43
F-4	बारकोली रेंज		88	88	525	285	240	187	174	...	...	55	1

RURAL PRIMARY CENSUS ABSTRACT

KICHHA TAHSIL (RURAL)—4

15	16	17	18	19	20	21	22	23	24	25	26	27	28	2	1
2,114	**474**	**871**	**77**	**532**	**219**	**13**	**4**	**698**	**174**	**10**	**292**	**1,193**	**1,728**	**Total of Forest Range**	
557	112	126	2	181	73	1	...	249	37	8	125	271	310	Pipal Praw Range	F-1
658	232	31	1	259	128	5	...	363	103	...	...	236	279	Tanda Range	F-2
729	81	592	41	71	11	...	...	66	29	2	158	571	957	Dali Range	F-3
170	49	122	33	21	7	7	4	20	5	...	9	115	182	Barakoli Range	F-4

4 किच्छा तहसील (नगरीय)

लोकेशन कोड नं० Location Code No.	नगर/वार्ड का नाम Name of Town/Ward	नगर/वार्ड आबाद का क्षेत्रफल (वर्ग कि.मी.में) Area of town ward (In Km2)	आवासीय मकानों की संख्या Occupied Residential houses	परिवारों की संख्या No of Households	कुल जनसंख्या संस्थागत और बेघर जनसंख्या सहित Total Population (including institutional and Houseless population)			अनुसूचित जातियाँ Scheduled Castes		अनुसूचित जनजातियाँ Scheduled Tribes		साक्षर Literates	
					व्य० P	पु० M	स्त्री F	पु० M	स्त्री F	पु० M	स्त्री F	पु० M	स्त्री F
1	2	3	4	5	6	7	8	9	10	11	12	13	14
	नगरपालिका रुद्रपुर का योग 22/8/III	12.43	6,862	6,862	34,658	18,643	16,015	4,791	4,024	18	14	8,253	5,035
1	वार्ड		728	728	3,738	1,984	1,754	462	345	4	4	1,167	766
2	वार्ड		582	582	3,213	1,691	1,522	259	207	1	...	904	606
3	वार्ड		137	137	619	374	245	7	1	...	...	127	81
4	वार्ड		497	497	2,357	1,325	1,032	46	32	8	6	479	284
5	वार्ड		245	245	1,422	756	666	132	104	...	...	348	208
6	वार्ड		315	315	1,838	982	856	30	18	...	...	709	481
7	वार्ड		462	462	2,703	1,412	1,291	11	12	...	...	1,094	874
8	वार्ड		219	219	1,300	678	622	6	5	...	...	545	422
9	वार्ड		751	751	3,727	2,007	1,720	752	663	...	...	792	417
10	वार्ड		808	808	3,762	1,924	1,838	377	381	2	3	778	359
11	वार्ड		1,319	1,319	6,099	3,346	2,753	2,415	2,013	...	...	608	167
12	वार्ड		799	799	3,880	2,164	1,716	294	243	3	1	702	370

URBAN PRIMARY CENSUS ABSTRACT

KICHHA TAHSIL (URBAN) 4

मुख्य काम करने वाले Main Workers															
कुल मुख्य काम करने वाले Total main workers (I to IX)		कास्तकार Cultivators (I)		खेतिहर मजदूर Agricultural Labourers (II)		पारिवारिक उद्योग उत्पादन, संसाधन सर्विसिंग व मरम्मत Household Industry, Manufacturing processing, Servicing and Repairs V (a)		अन्य काम करने वाले Other Workers III, IV, V (b), VI to IX		सीमांतिक काम करने वाले Marginal Workers		काम न करने वाले Non-workers		नगर/वार्ड का नाम Name of Town/Ward	लोकेशन कोड नं० Location Code No.
पु० M	स्त्री F	पु० M	स्त्री F	पु० M	स्त्री F	पु० M	स्त्री F	पु० M	स्त्री F	पु० M	स्त्री F	पु० M	स्त्री F		
15	16	17	18	19	20	21	22	23	24	25	26	27	28	2	1
9,376	756	441	9	3,440	463	340	46	5,155	238	12	17	9,255	15,242	Total of Ruparpur M. B. 22/8/III	
923	38	34	...	114	2	55	13	720	23	4	9	1,057	1,707	Ward	1
806	21	31	...	179	5	29	2	567	14	...	...	885	1,501	Ward	2
188	4	1	...	2	...	79	2	106	2	...	...	186	241	Ward	3
656	13	14	...	118	...	3	...	521	13	...	...	669	1,019	Ward	4
343	29	1	...	6	2	38	1	298	26	...	...	413	637	Ward	5
361	19	26	...	...	...	1	...	334	19	...	...	621	837	Ward	6
636	49	40	3	5	...	73	5	518	41	...	...	776	1,242	Ward	7
301	14	15	...	12	1	11	...	263	13	2	...	375	608	Ward	8
1,064	41	24	...	330	31	22	...	688	10	3	5	940	1,674	Ward	9
1,068	357	136	5	697	302	8	22	227	28	1	3	855	1,478	Ward	10
1,799	149	21	...	1,268	111	6	1	504	37	1	...	1,546	2,604	Ward	11
1,231	22	98	1	709	9	15	...	409	12	1	...	932	1,694	Ward	12

नगरीय प्राथमिक जनगणना

URBAN PRIMARY CENSUS ABSTRACT

परिशिष्ट — नगरीय इकाई का नाम—रुद्रपुर नगरपालिका

APPENDIX — Name of Urban Unit—RUDRAPUR M B.

कुल जनसंख्या, अनुसूचित जाति तथा अनुसूचित जनजाति की जनसंख्या—नगरीय, (ब्लाकवार)

Total, Scheduled Castes/Scheduled Tribes Population—Urban. (Blockwise)

लोकेशन कोड नं० Location Code No.	नगरीय इकाई/वार्ड का नाम तथा प्रगणक ब्लाक का नम्बर Name of Town/ ward/Urban/Block	कुल जनसंख्या Total Population	अनुसूचित जाति Scheduled Castes	अनुसूचित जनजाति Scheduled Tribes
1	2	3	4	5
	महायोग			
	Grand Total	**34,658**	**8,815**	**32**
	वार्ड नं० 1			
	Ward No. 1			
22/8/III	1	178	...	...
	2	754	50	2
	3	764	11	...
	57	681	526	...
	1	180	1	...
	2	965	156	5
	3	216	63	1
	वार्ड नं० 1 का योग			
	Total of Ward No. 1	3,738	807	8
	वार्ड नं० 2			
	Ward No. 2			
22/8/III	4	182	30	1
	5	636	112	...
	6	465	21	...
	7	456	...	...
	8	851	303	...
	58	623	...	...
	वार्ड नं० 2 का योग			
	Total of Ward No. 2	3,213	466	1
	वार्ड नं० 3			
	Ward No. 3			
22/8/III	9	258	8	...
	10	361	...	...
	वार्ड नं० 3 का योग			
	Total of Ward No. 3	619	8	...
	वार्ड नं० 4			
	Ward No. 4			
22/8/III	11	803	9	...
	12	456	39	14
	13	816	18	...
	59	282	12	...
	वार्ड नं० 4 का योग			
	Total of Ward No. 4	2,357	78	14
	वार्ड नं० 5			
	Ward No. 5			
22/8/III	14	154	...	...
	15	124	...	...
	16	200	...	...
	17	794	212	...
	18	150	24	...
	वार्ड नं० 5 का योग			
	Total of Ward No. 5	1,422	236	...

नगरीय प्राथमिक जनगणना
URBAN PRIMARY CENSUS ABSTRACT

परिशिष्ट — नगरीय इकाई का नाम— रुद्रपुर नगरपालिका

APPENDX — Name of Urban Unit — RUDRAPUR M. B.

कुल जनसंख्या, अनुसूचित जाति तथा अनुसूचित जनजाति की जनसंख्या—नगरीय, (ब्लाकवार)

Total, Scheduled Castes/Scheduled Tribes Population -- Urban, (Blockwise)

लोकेशन कोड नं० Location Code No.	नगरीय इकाई/वार्ड का नाम तथा प्रगणक ब्लाक का नम्बर Name of Town/ ward/Urban/Block	कुल जनसंख्या Total Population	अनुसूचित जाति Scheduled Castes	अनुसूचित जनजाति Scheduled Tribes
1	2	3	4	5
	वार्ड नं० 6			
	Ward No. 6			
22/8/III	19	239	36	...
	20	429	...	...
	21	427	5	...
	22	743	7	...
	वार्ड नं० 6 का योग			
	Total of Ward No. 6	1,838	48	...
	वार्ड नं० 7			
	Ward No. 7			
22/8/III	23	913	10	...
	24	693	13	...
	25	683	...	...
	60	414	...	...
	वार्ड नं० 7 का योग			
	Total of Ward No. 7	2,703	23	...
	वार्ड नं० 8			
	Ward No. 8			
22/8/III	26	86	5	...
	27	59	...	...
	28	323	6	...
	29	372	...	...
	30	460	...	...
	वार्ड नं० 8 का योग			
	Total of Ward No. 8	1,300	11	...
	वार्ड नं० 9			
	Ward No. 9			
22/8/III	31	613	170	...
	32	259	35	...
	33	683	420	...
	34	517	105	...
	35	444	30	...
	61	607	125	...
	62	604	530	...
	वार्ड नं० 9 का योग			
	Total of Ward No. 9	3,727	1,415	...
	वार्ड नं० 10			
	Ward No. 10			
22/8/III	36	923	448	...
	37	664	4	...
	38	690	7	...
	39	608	7	5
	40	553	...	...
	63	324	292	...
	वार्ड नं० 10 का योग			
	Total of Ward No. 10	3,762	758	5

नगरीय प्राथमिक जनगणना

URBAN PRIMARY CENSUS ABSTRACT

परिशिष्ट — नगरीय इकाई का नाम—रुद्रपुर नगरपालिका

APPENDIX — Name of Urban Unit—RUDRAPUR M. B.

कुल जनसंख्या, अनुसूचित जाति तथा अनुसूचित जनजाति की जनसंख्या—नगरीय, (ब्लाकवार)

Total, Scheduled Castes/Scheduled Tribes Population—Urban, (Blockwise)

लोकेशन कोड नं० Location Code No.	नगरीय इकाई/वार्ड का नाम तथा प्रगणक ब्लाक का नम्बर Name of Town/ ward/Urban/Block	कुल जनसंख्या Total Population	अनुसूचित जाति Scheduled Castes	अनुसूचित जनजाति Scheduled Tribes	लोकेशन कोड नं० Location Code No.	नगरीय इकाई/वार्ड का नाम तथा प्रगणक ब्लाक का नम्बर Name of Town/ ward/Urban/Block	कुल जनसंख्या Total Population	अनुसूचित जाति Scheduled Castes	अनुसूचित जनजाति Scheduled Tribes
1	2	3	4	5	1	2	3	4	5
	वार्ड नं० 11 Ward No. 11					वार्ड नं० 12 Ward No. 12			
22/8/III	41	755	282	...	22/8/III	51	796	38	...
	42	395	57	...		52	827	234	...
	43	620	411	...		53	560	91	4
	44	365	337	...		54	150	...	...
	45	627	431	...		55	677	94	...
	46	568	568	...		56	267	6	...
	47	718	611	...		64	603	74	...
	48	925	789	...		वार्ड नं० 12 का योग			
	49	694	614	...		Total of Ward No. 12	3,880	537	4
	50	432	328	...					
	वार्ड नं० 11 का योग								
	Total of Ward No. 11	6,099	4,428	...					

नगरीय प्राथमिक जनगणना सार

4 किच्छा तहसील (नगरीय)

लोकेशन कोड नं० Location Code No.	नगर/वार्ड का नाम Name of Town/Ward	नगर/वार्ड आवाद का क्षेत्रफल आवासीय (वर्ग कि.मी. में) Area of town ward (In Km2)	मकानों की संख्या Occupied Residential houses	परिवारों की संख्या No. of Households	कुल जनसंख्या संस्थागत और बेघर जनसंख्या सहित Total Population (including institutional and Houseless population)			अनुसूचित जातियाँ Scheduled Castes		अनुसूचित जनजातियाँ Scheduled Tribes		साक्षर Literates	
					व्य० P	पु० M	स्त्री F	पु० M	स्त्री F	पु० M	स्त्री F	पु० M	स्त्री F
1	2	3	4	5	6	7	8	9	10	11	12	13	14
	किच्छा नगरक्षेत्र का योग 22/8/VIII	**4.00**	**2,290**	**2,364**	**13,606**	**7,421**	**6,185**	**1,115**	**953**	...	...	**3,409**	**1,907**
1	तहसील वार्ड		204	204	1,125	590	535	47	42	...	...	88	59
2	सोनरी वार्ड		307	307	1,700	941	759	225	198	...	...	427	203
3	केनाल कालोनी		463	473	2,878	1,574	1,304	85	61	...	...	621	399
4	कसाई वार्ड		159	180	1,160	608	552	4	3	...	...	329	166
5	बड़ी मसजिद वार्ड		112	131	775	434	341	7	3	...	...	248	129
6	जनता स्कूल		187	187	1,089	596	493	15	17	...	...	405	256
7	अस्पताल वार्ड		174	174	929	486	443	25	19	...	...	312	200
8	स्वरूप बाजार		93	93	486	260	226	25	30	...	...	171	120
9	गुरुद्वारा वार्ड		214	217	1,285	727	558	159	144	...	...	334	171
10	रेलवे कालोनी		377	398	2,179	1,205	974	523	436	...	...	474	204

URBAN PRIMARY CENSUS ABSTRACT

KICHHA TAHSIL (URBAN)– 4

मुख्य काम करने वाले Main Workers															
कुल मुख्य काम करने वाले Total main workers (I to IX)		काश्तकार Cultivators (I)		खेतिहर मजदूर Agricultural Labourers (II)		पारिवारिक उद्योग उत्पादन, समाधान सर्विसिंग व मरम्मत Household Industry, Manufacturing processing, Servicing and Repairs V (a)		अन्य काम करने वाले Other Workers III, IV, V (b), VI to IX		सीमांतिक काम करने वाले Marginal Workers		काम न करने वाल Non-workers		नगर/वार्ड का नाम Name of Town/Ward	लोकेशन कोड नं० Location Code No.
पु० M	स्त्री F	पु० M	स्त्री F	पु० M	स्त्री F	पु० M	स्त्री F	पु० M	स्त्री F	पु० M	स्त्री F	पु० M	स्त्री F		
15	16	17	18	19	20	21	22	23	24	25	26	27	28	2	1
3,823	185	340	5	669	64	97	10	2,717	106	19	16	3,579	5,984	Total of Kichha T.A.	22/8/VIII
308	38	6	...	170	37	...	...	132	1	...	...	282	497	Tahsil Ward	1
491	17	88	2	226	7	7	...	170	8	...	...	450	742	Sonari Ward	2
807	44	53	1	103	5	3	5	648	33	...	...	767	1,260	Canal Colony	3
292	6	27	...	15	...	34	1	216	5	1	2	315	544	Kasai Ward	4
215	5	23	...	2	1	16	...	174	4	...	1	219	335	Bari Masg'd Ward	5
295	9	41	...	2	...	3	...	249	9	...	...	301	484	Janta School	6
259	18	30	...	10	2	9	1	210	15	1	...	226	425	Hospital Ward	7
136	4	23	1	3	...	5	1	105	2	...	...	124	222	Swaroop Bazar	8
376	18	25	1	77	4	4	...	270	13	17	9	334	531	Guruduara Ward	9
644	26	24	...	61	8	16	2	543	16	...	4	561	944	Railway Colony	10

नगरीय प्राथमिक जनगणना सार

URBAN PRIMARY CENSUS ABSTRACT

परिशिष्ट — नगरीय इकाई का नाम—किच्छा नगरक्षेत्र

APPENDIX — Name of Urban Unit—KICHHA T A.

कुल जनसंख्या, अनुसूचित जाति तथा अनुसूचित जनजाति की जनसंख्या—नगरीय, (ब्लाकवार)

Total, Scheduled Castes/Scheduled Tribes Population—Urban (Blockwise)

लोकेशन कोड नं० Location Code No	नगरीय इकाई/वार्ड का नाम तथा प्रगणक ब्लाक का नम्बर Name of Town/ ward/Urabn Block	कुल जनसंख्या Total Population	अनुसूचित जाति Scheduled Castes	अनुसूचित जनजाति Scheduled Tribes	लोकेशन कोड नं० Location Code No.	नगरीय इकाई/वार्ड का नाम तथा प्रगणक ब्लाक का नम्बर Name of Town/ Ward/Urban Block	कुल जनसंख्या Total Population	अनुसूचित जाति Scheduled Castes	अनुसूचि जनजाति Scheduled Tribes
1	2	3	4	5	1	2	3	4	5
	महायोग					कसाई वार्ड			
	Grand Total	13,606	2,068	...		Kasai Ward			
	तहसील वार्ड				22/8/VIII	7	540	...	...
	Tahsil Ward					8	217	1	...
22/8/VIII	1	879	31	...		9	403	6	...
	2	246	58	...		कसाई वार्ड का योग			
	तहसील वार्ड का योग					Total of Kasai Ward	1,160	7	...
	Total of Tahsil Ward	1,125	89	...					
						बड़ी मसजिद			
	सोनारी वार्ड					Bari Masg d			
	Sonari Ward				22/8/VIII	10	524	10	...
22/8/VIII	3	593	123	...		11	251	...	...
	4	439	32	...		बड़ी मसजिद का योग			
	21	668	268	...		Total of Bari Masgid	775	10	...
	सोनारी वार्ड का योग								
	Total of Sonari Ward	1,700	423	...		जनता स्कूल			
						Janta School			
	केनाल कालोनी				22/8/VIII	12	271	...	...
	Canal Colony					13	818	32	...
22/8/VIII	5	301	...	...		जनता स्कूल का योग			
	6	762	100	...		Total of Janta School	1,089	32	...
	22	663	...	...					
	23	643	30	...		अस्पताल वार्ड			
	24	509	16	...	22/8/VIII/7	Hospital Ward	929	44	...
	केनाल कालोनी का योग								
	Total of Canal Colony	2,878	146	...		स्वरुप बाजार			
					22/8/VIII/8	Swaroop Bazar	486	55	...

नगरीय प्राथमिक जनगणना

URBAN PRIMARY CENSUS ABSTRACT

परिशिष्ट — नगरीय इकाई का नाम—किच्छा नगरक्षेत्र

APPENDIX — Name of Urban Unit—KICHHA T. A.

कुल जनसंख्या, अनुसूचित जाति तथा अनुसूचित जनजाति की जनसंख्या—नगरीय, (ब्लाकवार)

Total, Scheduled Castes/Scheduled Tribes Population—Urban, (Blockwise)

लोकेशन कोड नं० Location Code No.	नगरीय इकाई/वार्ड का नाम तथा प्रगणक ब्लाक का नम्बर Name of Town/ ward/Urban/Block	कुल जनसंख्या Total Population	अनुसूचित जाति Scheduled Castes	अनुसूचित जनजाति Scheduled Tribes	लोकेशन कोड नं० Location Code No.	नगरीय इकाई/वार्ड का नाम तथा प्रगणक ब्लाक का नम्बर Name of Town/ ward/Urban/Block	कुल जनसंख्या Total Population	अनुसूचित जाति Scheduled Castes	अनुसूचित जनजाति Scheduled Tribes
1	2	3	4	5	1	2	3	4	5
	गुरुद्वारा वार्ड Guruduara Ward					रेलवे कालोनी Railway Colony			
[illegible]/8/VIII	16	61	...	...	22/8/VIII	18	638	75	...
						19	319	12	...
	17	688	178	...		20	583	384	...
	25	536	125	...		26	639	488	...
	गुरुद्वारा वार्ड का योग					रेलवे कालोनी का योग			
	Total of Guruduara Ward	1,285	303	...		Total of Railway Colony	2,179	959	...

नगरीय प्राथमिक जनगणना सार

4 - किच्छा तहसील (नगरीय)

लोकेशन कोड नं० Location Code No.	नगर/वार्ड का नाम Name of Town/Ward	नगर/वार्ड आबाद का क्षेत्रफल (वर्ग कि.मी. में) Area of town/ward (In Km2)	आवासीय मकानों की संख्या Occupied Residential houses	परिवारों की संख्या No of Households	कुल जनसंख्या संस्थागत और बेघर जनसंख्या सहित Total Population (including institutional and Houseless population)			अनुसूचित जातियाँ Scheduled Castes		अनुसूचित जनजातियाँ Scheduled Tribes		साक्षर Literates	
					व्य० P	पु० M	स्त्री F	पु० M	स्त्री F	पु० M	स्त्री F	पु० M	स्त्री F
1	2	3	4	5	6	7	8	9	10	11	12	13	14
	गदरपुर नगरक्षेत्र का योग 22/8/XVI	**3.40**	**1,090**	**1,105**	**6,315**	**3,546**	**2,769**	**197**	**163**	**107**	...	**2,078**	**1,193**
1	शिव मन्दिर		114	114	583	325	258	...	...	...	...	239	165
2	सतनामी गुरुद्वारा		57	57	337	182	155	...	...	...	...	129	98
3	छट्टी बोरिंग		95	107	659	336	323	5	6	...	...	233	158
4	मसजिद वार्ड		66	66	455	252	203	...	...	...	...	122	69
5	किसान मन्डी I		95	95	619	384	235	20	16	106	...	275	107
6	किसान मन्डी II		86	86	562	302	260	1	1	...	...	73	30
7	पंजाबी कालोनी		147	147	887	472	415	3	...	...	...	282	181
8	बिशाल ग्रेन मार्केट		71	72	406	261	145	17	15	...	...	124	58
9	गर्ल्स स्कूल		103	105	521	287	234	55	42	...	...	191	127
10	टाउन हॉस्पिटल I		107	107	465	275	190	11	11	...	...	182	81
11	टाउन हॉस्पिटल II		149	149	821	470	351	85	72	1	...	228	119

URBAN PRIMARY CENSUS ABSTRACT

KICHHA TASIL (URBAN) —4

कुल मुख्य काम करने वाले Total mainworkers (1to IX)		मुख्य काम करने वाले Main Workers								सीमांतिक काम करने वाले Marginal Workers		काम न करने वाले Non-Workers		नगर/वार्ड का नाम Name of Town/Ward	लोकेशन कोड नं० Location code No
		काश्तकार Cultivators (I)		खेतिहर मजदूर Agricultural Labourers (II)		पारिवारिक उद्योग उत्पादन, संसाधन सर्विसिंग व मरम्मत Household Industry, Manufacturing processing, Servicing and Repairs V (a)		अन्य काम करने वाले Other Workers III, IV, V (b), VI to IX)							
पु० M	स्त्री F	पु० M	स्त्री F	पु० M	स्त्री F	पु० M	स्त्री F	पु० M	स्त्री F	पु० M	स्त्री F	पु० M	स्त्री F		
15	16	17	18	19	20	21	22	23	24	25	26	27	28	2	1
1,665	42	283	1	255	1	18	1	1,109	39	...	...	1,881	2,727	Total of Gadarpur T. A. 22/8/XVI	
150	6	9	...	4	...	6	...	131	6	...	...	175	252	Shive Mand'r	1
72	3	15	...	6	...	...	1	51	2	...	...	110	152	Satnami Guruduara	2
152	1	42	...	2	...	2	...	106	1	...	...	184	322	Chathi Boring	3
127	5	69	...	14	...	...	...	44	5	...	...	125	198	Masgid Ward	4
140	6	14	1	19	1	1	...	105	4	...	...	244	229	Kishan Mandi I	5
134	...	15	...	89	...	...	...	30	...	...	...	168	260	Kishan Mandi II	6
191	4	55	...	8	...	3	...	125	4	...	...	281	411	Panjabi Colony	7
156	2	8	...	25	...	6	...	117	2	...	...	105	143	Vishal Grain Market	8
148	11	23	...	3	...	...	...	122	11	...	...	139	223	Girls School	9
148	1	3	...	...	...	...	...	145	1	...	...	127	189	Town Hospital I	10
247	3	30	...	85	...	...	...	132	3	...	...	223	348	Town Hospital II	11

नगरीय प्राथमिक जनगणना सार

URBAN PRIMARY CENSUS ABSTRACT

परिशिष्ट — नगराय इकाई का नाम—किच्छा नगरक्षेत्र

APPENDIX — Name of Urban Unit—K CHHA T A.

कुल जनसंख्या, अनुसूचित जाति तथा अनुसूचित जनजाति की जनसंख्या—नगरीय, (ब्लाकवार)

Total, Scheduled Castes/Scheduled Tribes Population—Urban, (Blockwise)

लोकेशन कोड नं० Location Code No	नगरीय इकाई/वार्ड का नाम तथा प्रगणक ब्लाक का नम्बर Name of Town/ ward/Urabn Block	कुल जनसंख्या Total Population	अनुसूचित जाति Scheduled Castes	अनुसूचित जनजाति Scheduled Tribes	लोकेशन कोड नं० Location Code No.	नगरीय इकाई/वार्ड का नाम तथा प्रगणक ब्लाक का नम्बर Name of Town/ Ward/Urban Block	कुल जनसंख्या Total Population	अनुसूचित जाति Scheduled Castes	अनुसूचि जनजाति Schedule Tribes
1	2	3	4	5	1	2	3	4	5
	महायोग					कसाई वार्ड			
	Grand Total	13,606	2,068	...		Kasai Ward			
	तहसील वार्ड				22/8/VIII	7	540	...	...
	Tahsil Ward					8	217	1	...
22/8/VIII	1	879	31	...		9	403	6	...
	2	246	58	...		कसाई वार्ड का योग			
	तहसील वार्ड का योग					Total of Kasai Ward	1,160	7	...
	Total of Tahsil Ward	1,125	89	...					
						बड़ी मसजिद			
	सोनारी वार्ड					Bari Masgid			
	Sonari Ward				22/8/VIII	10	524	10	...
22/8/VIII	3	593	123	...		11	251	...	...
	4	439	32	...		बड़ी मसजिद का योग			
	21	668	268	...		Total of Bari Masgid	775	10	...
	सोनारी वार्ड का योग								
	Total of Sonari Ward	1,700	423	...		जनता स्कूल			
						Janta School			
	केनाल कालोनी				22/8/VIII	12	271	...	...
	Canal Colony					13	818	32	...
22/8/VIII	5	301	...	...		जनता स्कूल का योग			
	6	762	100	...		Total of Janta School	1,089	32	...
	22	663	...	...					
	23	643	30	...		अस्पताल वार्ड			
	24	509	16	...	22/8/VIII/7	Hospital Ward	929	44	...
	केनाल कालोनी का योग								
	Total of Canal Colony	2,878	146	...		स्वरुप बाजार			
					22/8/VIII/8	Swaroop Bazar	486	55	...

नगरीय प्राथमिक जनगणना

URBAN PRIMARY CENSUS ABSTRACT

परिशिष्ट — नगरीय इकाई का नाम—किच्छा नगरक्षेत्र

APPENDIX — Name of Urban Unit—KICHHA T. A.

कुल जनसंख्या, अनुसूचित जाति तथा अनुसूचित जनजाति की जनसंख्या—नगरीय, (ब्लाकवार)

Total, Scheduled Castes/Scheduled Tribes Population—Urban, (Blockwise)

लोकेशन कोड नं० Location Code No.	नगरीय इकाई/वार्ड का नाम तथा प्रगणक ब्लाक का नम्बर Name of Town/ ward/Urban/Block	कुल जनसंख्या Total Population	अनुसूचित जाति Scheduled Castas	अनुसूचित जनजाति Scheduled Tribes	लोकेशन कोड नं० Location Code No.	नगरीय इकाई/वार्ड का नाम तथा प्रगणक ब्लाक का नम्बर Name of Town/ ward/Urban/Block	कुल जनसंख्या Total Population	अनुसूचित जाति Scheduled Castas	अनुसूचित जनजाति Scheduled Tribes
1	2	3	4	5	1	2	3	4	5
	गुरुद्वारा वार्ड Guruduara Ward					रेलवे कालोनी Railway Colony			
22/8/VIII	16	61	...	...	22/8/VIII	18	638	75	...
	17	688	178	...		19	319	12	...
	25	536	125	...		20	583	384	...
						26	639	488	...
	गुरुद्वारा वार्ड का योग					रेलवे कालोनी का योग			
	Total of Guruduara Ward	1,285	303	...		Total of Railway Colony	2,179	959	...

नगरीय प्राथमिक जनगणना सार

4 – किच्छा तहसील (नगरीय)

लोकेशन कोड नं० Location Code No.	नगर/वार्ड का नाम Name of Town/Ward	नगर/वार्ड आबाद का क्षेत्रफल (वर्ग कि.मी.में) Area of town/ ward (In Km2)	आवासीय मकानों की संख्या Occupied Residential houses	परिवारों की संख्या No of Households	कुल जनसंख्या संस्थागत और बेघर जनसंख्या सहित Total Population (including institutional and House.ess population)			अनुसूचित जातियाँ Scheduled Castes		अनुसूचित जनजातियाँ Scheduled Tribes		साक्षर Literate	
					व्य० P	पु० M	स्त्री F	पु० M	स्त्री F	पु० M	स्त्री F	पु० M	स्त्री F
1	2	3	4	5	6	7	8	9	10	11	12	13	14
	गदरपुर नगरक्षेत्र का योग 22/8/XVI	**3.40**	**1,090**	**1,105**	**6,315**	**3,546**	**2,769**	**197**	**163**	**107**	...	**2,078**	**1,1**
1	शिव मन्दिर		114	114	583	325	258	...	...	...	...	239	
2	सतनामी गुरुद्वारा		57	57	337	182	155	...	...	...	...	129	
3	छटी बोरिंग		95	107	659	336	323	5	6	...	...	233	
4	मसजिद वार्ड		66	66	455	252	203	...	...	...	...	122	
5	किसान मन्डी I		95	95	619	384	235	20	16	106	...	275	
6	किसान मन्डी II		86	86	562	302	260	1	1	...	...	73	
7	पंजाबी कालोनी		147	147	887	472	415	3	...	...	...	282	
8	बिशाल ग्रेन मार्केट		71	72	406	261	145	17	15	...	...	124	
9	गर्ल्स स्कूल		103	105	521	287	234	55	42	...	...	191	
10	टाउन हॉस्पिटल I		107	107	465	275	190	11	11	...	...	182	
11	टाउन हॉस्पिटल II		149	149	821	470	351	85	72	1	...	228	

URBAN PRIMARY CENSUS ABSTRACT

KICHHA TASIL (URBAN) —4

मुख्य काम करने वाले Main Workers															
कुल मुख्य काम करने वाले Total mainworkers (Ito IX)		काश्तकार Cultivators (I)		खेतिहर मजदूर Agricultural Labourers (II)		पारिवारिक उद्योग उत्पादन, संसाधन सर्विसिंग व मरम्मत Household Industry, Manufacturing processing, Servicing and Repairs V (a)		अन्य काम करने वाले Other Workers III, IV, V (b), VI to IX)		सीमांतिक काम करने वाले Marginal Workers		काम न करने वाले Non-Workers		नगर/वार्ड का नाम Name of Town/Ward	लोकेशन कोड नं० Location code No
पु० M	स्त्री F	पु० M	स्त्री F	पु० M	स्त्री F	पु० M	स्त्री F	पु० M	स्त्री F	पु० M	स्त्री F	पु० M	स्त्री F		
15	16	17	18	19	20	21	22	23	24	25	26	27	28	2	1
1,665	42	283	1	255	1	18	1	1,109	39	...	...	1,881	2,727	Total of Gadarpur T. A.	22/8/XVI
150	6	9	...	4	...	6	...	131	6	...	...	175	252	Shive Mand'r	1
72	3	15	...	6	...	...	1	51	2	...	...	110	152	Satnami Guruduara	2
152	1	42	...	2	...	2	...	106	1	...	...	184	322	Chathi Boring	3
127	5	69	...	14	...	...	...	44	5	...	...	125	198	Masgid Ward	4
140	6	14	1	19	1	1	...	105	4	...	...	244	229	Kishan Mandi I	5
134	...	15	...	89	...	...	...	30	...	...	...	168	260	Kishan Mandi II	6
191	4	55	...	8	...	3	...	125	4	...	...	281	411	Panjabi Colony	7
156	2	8	...	25	...	6	...	117	2	...	...	105	143	Vishal Grain Market	8
148	11	23	...	3	...	...	...	122	11	...	...	139	223	Girls School	9
148	1	3	...	...	...	...	...	145	1	...	...	127	189	Town Hospital I	10
247	3	30	...	85	...	...	...	132	3	...	...	223	348	Town Hospital II	11

नगरीय प्राथमिक जनगणना
URBAN PRIMARY CENSUS ABSTRACT

परिशिष्ट
APPENDX

नगरीय इकाई का नाम— गदरपुर नगरक्षेत्र
Name of Urban Unit—GADARPUR T. A.

कुल जनसंख्या, अनुसूचित जाति तथा अनुसूचित जनजाति की जनसंख्या—नगरीय, (ब्लाकवार)
Total, Scheduled Castes/Scheduled Tribes Population—Urban, (Blockwise)

लोकेशन कोड नं० Location Code No.	नगरीय इकाई/वार्ड का नाम तथा प्रगणक ब्लाक का नम्बर Name of Town/ ward/Urban/Block	कुल Total Population	अनुसूचित जाति Scheduled Castes	अनुसूचित जनजाति Scheduled Tribes
1	2	3	4	5
	महायोग			
	Grand Total	**6,315**	**360**	**107**
	शिव मंदिर			
22/8/XVI	Shive Mandir	583	...	...
	सतनामी गुरुद्वारा			
	Satnami Gurudwara	337	...	...
	छटी बोरिंग			
	Chathi Boring	659	11	...
	मस्जिद वार्ड			
	Masgdid Ward	455	...	...
	किसान मंडी I			
	Kishan Mandi I	619	36	106
	किसान मंडी II			
	Kishan Mandi II	562	2	...
	पंजाबी कालोनी			
	Panjabi Colony	887	3	...
	विशाल ग्रेन मार्केट			
	Vishal Grain Market	406	32	...
	गर्ल्स स्कूल			
	Girls School	521	97	...
	टाऊन हस्पिटल I			
	Town Hospital I	465	22	...
	टाऊन हास्पिटल II			
	Town Hospital II	821	157	1

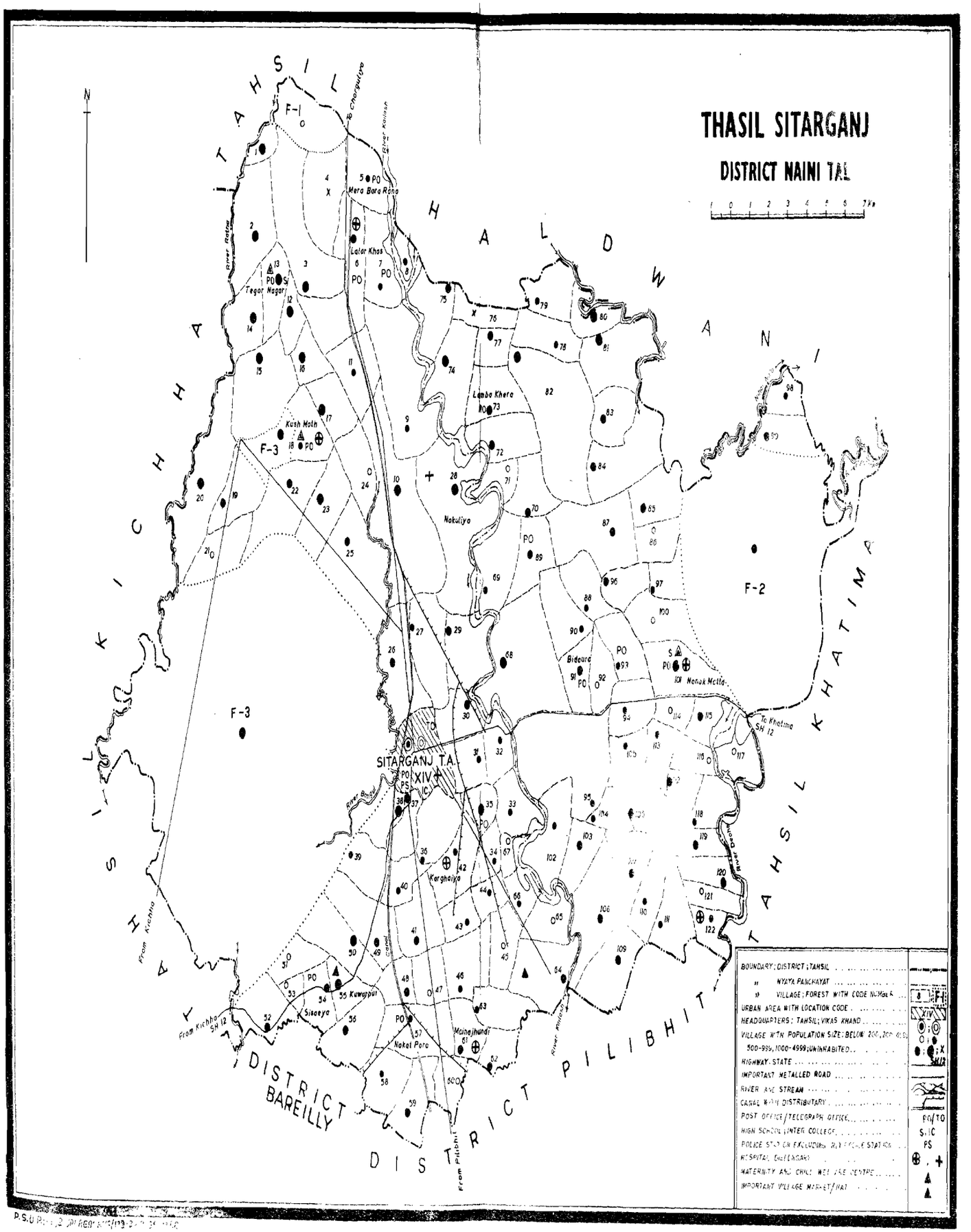
THASIL SITARGANJ
DISTRICT NAINI TAL
N
TAHSIL KICHHA
TAHSIL KHATIMA
DISTRICT BAREILLY
DISTRICT PILIBHIT
HALDWANI
SITARGANJ T.A.
Mera Bara Rasa
Latar Khas
Tegar Nagar
Kush Nath
Lamba Khera
Nakuliya
Bidauri
Nanak Matta
Kerghariya
Sisaeya
Kuwapur
Nakat Para
Mainejhundi
To Khatima
From Kichha
From Pilibhit
River Deoha
River Kalsan
River Bahgul
River Phulhar
F-1
F-2
F-3
BOUNDARY: DISTRICT; TAHSIL
" NYAYA PANCHAYAT
" VILLAGE; FOREST WITH CODE NUMBER
URBAN AREA WITH LOCATION CODE
HEADQUARTERS: TAHSIL; VIKAS KHAND
VILLAGE WITH POPULATION SIZE: BELOW 200; 200-499; 500-999; 1000-4999; UNINHABITED
HIGHWAY: STATE
IMPORTANT METALLED ROAD
RIVER AND STREAM
CANAL MAIN; DISTRIBUTARY
POST OFFICE / TELEGRAPH OFFICE
HIGH SCHOOL / INTER COLLEGE
POLICE STN OR EXCLUSIVE OUT POLICE STATION
HOSPITAL (ALLOPATHIC)
MATERNITY AND CHILD WELFARE CENTRE
IMPORTANT VILLAGE MARKET / HAT
PO / TO
S.IC
PS

5–सितारगंज तहसील

5–Sitarganj Tahsil

ग्रामों की वर्णानुक्रम सूची

सितारगंज तहसील

क्रम संख्या	ग्राम का नाम	लोकेशन कोड नं०	क्रम संख्या	ग्राम का नाम	लोकेशन कोड नं०	क्रम संख्या	ग्राम का नाम	लोकेशन कोड नं०
1	2	3	1	2	3	1	2	3
1	अरविन्दनगर	23	36	डियोढ़ार	46	71	पूरनपुर	113
2	इटावा	118	37	डियोड़ी	107	72	बधौरा	31
3	इस्लामनगर	92	38	डोहरा	68	73	बधौरी	35
4	उकरौली	8	39	डोहरी	69	74	बमनपुरी	26
5	ऐचता	99	40	तिघरी	45	75	बरकी डान्डी	85
6	औंदला	71	41	तिलियापुर	20	76	बरा	11
7	कंठगिरी	52	42	तुरका तिसौर	30	77	बरूआ बाग	25
8	करघटा	34	43	थारू तिसौर	29	78	बसनगर	19
9	करघटिया	42	44	दड़हा	40	79	बल खेड़ा	119
10	कल्यानपुर	9	45	दान चौड़ा	60	80	बिधुइया	122
11	कल्यानपुर	114	46	दीननगर	110	81	बिचई	79
12	किशनपुर	97	47	देवकली	108	82	बिचुवा	80
13	कुसमोठ	18	48	देवनगर	14	83	बिजटी	64
14	कुआ खेडा	86	49	दोन्डा	21	84	बिडौरा	91
15	कुंवरपुर	55	50	धुमरी	106	85	बिडौरी	95
16	कौथुलिया	83	51	धूम खेड़ा	90	86	बिथा अकबर	48
17	कौंधा असरफ	66	52	ध्यानपुर	84	87	बिरिया	51
18	कौंधा खेड़ा	88	53	नकटपुरा	57	88	बिरिया	89
19	कौंधा रतन	65	54	नकहा	50	89	बिही	98
20	खमरिया	120	55	नकुलिया	28	90	बैकुन्ठपुर	2
21	खुनसड़ा	117	56	नगला	87	91	भरूनी	72
22	खुनसरा	63	57	नवदिया	115	92	भिटौरा	49
23	खेमपुर	105	58	नवीननगर	111	93	भीकमपुर	100
24	खैराना	103	59	नलाई	75	94	भखवारा	53
25	गुरूग्राम	15	60	नानकमत्ता	101	95	मगरसडा	70
26	गोविन्दपुर	62	61	निर्मलनगर	16	96	मलपुरी	41
27	गोविन्दनगर	1	62	पचपेड़ा	94	97	मिटहा	109
28	गौंठा	38	63	पडरी	37	98	मेराबारा राना	5
29	गौरी खेड़ा	36	64	पहसैनी	77	99	मैनाझुंडी	61
30	चौकाघाट	32	65	प्रहलाद पलसिया	24	100	मोहम्मदगंज	116
31	चौमहला	27	66	पिन्डारी	44	101	रन्साली	76
32	झनकट	93	67	पिपल हत्था	4	102	रसोईयापुर	33
33	झुकहा	67	68	पिपलिया	22	103	राजनगर	17
34	टिकुरी	81	69	पिपलिया नाथू	47	104	रुद्रपुर	3
35	टैगोरनगर	13	70	पिपलिया	112	105	लाम्बा खेड़ा	73

ग्रामों की वर्णानुक्रम सूची

सितारगंज तहसील

क्रम संख्या	ग्राम का नाम	लोकेशन कोड नं०	क्रम संख्या	ग्राम का नाम	लोकेशन कोड नं०	क्रम संख्या	ग्राम का नाम	लोकेशन कोड नं०
1	2	3	1	2	3	1	2	3
106	लालर खास	6	116	सिसईया	54	121	हरैय्या	78
107	लालर पट्टी	7	117	सुनखरी कलां	96	122	हल्दुवा	56
108	लौका	39	118	सुन्दरपुर	121			
109	सरकडा	59	119	सुरेन्द्रनगर	12		**वन क्षेत्र**	
110	सरौजा	82	120	सैजनी	43			
111	सलमता	104				123	रेखल सेक्शन	F.1
112	सलमतीरा	102				124	दक्षिणी जौला साल रेंज	F.2
113	साधुनगर	74				125	बराकोली रेंज	F.1
114	साबेपुर	58						
115	सिसौना	10						

ALPHABETICAL LIST OF VILLAGES

SITARGANJ TAHSIL

Sl. No.	Name of Village	Location Code No.	Sl. No.	Name of Village	Location Code No	Sl. No.	Name of Village
1	2	3	1	2	3	1	2
1	Ad'a	71	36	Dhyanpur	84	71	Lalar Patti
2	A ncha'a	99	37	D'nanagar	110	72	Lamba khera
3	Arv'ndnagar	23	38	Dohra	68	73	Lokha
4	Baghora	31	39	Dohri	69	74	Magarsara
5	Baghori	35	40	Donda	21	75	Ma na Jhundi
6	Ba'kunthpur	2	41	Gho'ha	38	76	M:khwara
7	Bal Khera	119	42	Gor khera	36	77	Ma puri
8	Bamanpuri	26	43	Gov'ndnagar	1	78	Matiha
9	Bara	11	44	Govindpur	62	79	Mehra Bara Rana
10	Barki Dandi	85	45	Gurugram	15	80	Mohammadganj
11	Baruaabagh	25	46	Ha'duwa	56	81	Nabadia
12	Basgarh	19	47	Harraiya	78	82	Nagla
13	Beghueya	122	48	Islamnagar	92	83	Nakatpura
14	Behi	98	49	Itawa	118	84	Nakha
15	Beriya	51	50	Khankat	93	85	Nakulia
16	Beriya	89	51	Khukha	67	86	Nalai
17	Bharuni	72	52	Kairhulia	83	87	Nanak Matta
18	Bhikampur	100	53	Kalyanpur	114	88	Navinnagar
19	Bhitaura	49	54	Kalyanpur	9	89	Nirmalnagar
20	Bichi	79	55	Karghata	34	90	Pachpera
21	Bichuwa	80	56	Karghatiya	48	91	Pahsheni
22	B daura	91	57	Kathangri	52	92	Pandari
23	Bidauri	95	58	Kaundha Asraf	66	93	Pindari
24	Bijti	64	59	Kaundh Khera	88	94	Pipal Hatta
25	Bitha Akbar	48	60	Kaundh Ratan	65	95	Pipalia
26	Chaunhala	27	61	Khairna	103	96	Pipalia Nathu
27	Chika Ghat	32	62	Khamariya	120	97	Pipalia
28	Dadha	40	63	Khempur	105	98	Prahlad Palsia
29	Dan Chauru	60	64	Khunsara	63	99	Purangar
30	Deokali	108	65	Khunsara	117	100	Rajnagar
31	Deonagar	14	66	Kishanpur	97	101	Ranshali
32	Deyodhar	46	67	Kunwa khera	86	102	Rasonapur
33	Deyori	107	68	Kunwarpur	55	103	Rudrpur
34	Dhunkhera	90	69	Kushmoth	18	104	Sabepur
35	Dhusari	106	70	Lalar khas	6	105	Sadhunagar

ALPHABETICAL LIST OF VILLAGES

SITARGANJ TAHSIL

Sl. No	Name of Village	Location Code No.	Sl. No.	Name of Village	Location Code No.	Sl. No	Name of Village	Locat on Code No
1	2	3	1	2	3	1	2	3
106	Sainjani	43	116	Teghari	45	121	Turka Tisor	30
107	Salmata	104	117	Tegornagar	13	122	Ukauli	8
108	Salmatira	102	118	Tharu T.sor	29			
109	Sarkara	59	119	Tikuri	81		FOREST RANGE	
110	Saronja	82	120	Tiliyapur	20			
111	Sisaiya	54				123	Barkoli-Range T.E.	F.1
112	Sisona	11				124	South Jaulasal Range	F.2
113	Sundarpur	121				124	Raikhal Section T.E.	F.3
114	Sunkhari kalan	96						
115	Surendrnagar	12						

लोकेशन कोड नं० Location Code No.	ग्राम का नाम Name of Village	ग्राम का क्षेत्रफल (हेक्टेयर में) Area of Village (In hectare)	आबाद आवासीय मकानों की संख्या Occupied Residential Houses	परिवारों की संख्या No of Households	कुल जनसंख्या संस्थागत और बेघर जनसंख्या सहित Total Population (Including Institutional and Houseless population)			अनुसूचित जातियाँ Scheduled Castes		अनुसूचित जनजातियाँ Scheduled Tribes		साक्षर Literates	
					व्य० P	पु० M	स्त्री F	पु० M	स्त्री F	पु० M	स्त्री F	पु० M	स्त्री F
1	2	3	4	5	6	7	8	9	10	11	12	13	14
सितारगंज तहसील का योग		**33,243.73**	**13,887**	**13,976**	**89,196**	**47,873**	**41,323**	**4,362**	**3,488**	**10,786**	**10,068**	**16,188**	**4,356**
विकास खण्ड खटीमा का योग		**33,243.73**	**13,340**	**13,429**	**86,472**	**46,420**	**40,052**	**4,155**	**3,275**	**10,785**	**10,068**	**15,994**	**4,344**
न्याय पंचायत सिसौना का योग		**11,579.70**	**5,862**	**5,889**	**35,821**	**19,291**	**16,530**	**1,142**	**847**	**2,157**	**1,976**	**6,980**	**1,918**
1	गोविन्दनगर	371.11	328	328	1,869	954	915	...	...	...	...	306	82
2	बैकुण्ठपुर	583.58	515	515	3,127	1,705	1,422	...	...	1	1	427	57
3	रुद्रपुर	540.68	324	328	2,266	1,182	1,084	...	...	...	...	252	52
4	पिपल हत्था	587.62				गैर आबाद							
5	मेराबारा राना	276 01	78	78	238	198	40	30	9	...	...	91	15
6	लालर खास	322.14	221	221	848	631	217	69	45	...	...	315	57
7	लालर पट्टी	306.76	58	58	252	218	34	37	5	...	...	84	6
8	उकरौली	263.46	69	69	301	165	136	137	120	...	...	36	3
9	कल्यानपुर	607.86	51	51	273	162	111	12	14	...	...	66	32
10	सिसौना	673.02	214	217	1,705	917	788	87	59	676	631	358	78
11	बरा	286.93	48	53	216	186	30	33	13	...	...	90	5
12	सुरेन्द्रनगर	275 20	257	257	1,516	778	738	...	...	...	...	403	176
13	टैगोरनगर	269 53	569	572	3,400	1,861	1,539	39	25	2	...	758	259
14	देवनगर	334 28	332	332	2,012	1,055	957	...	...	...	...	507	141
15	गुरुग्राम	331.45	425	425	2,598	1,340	1,258	...	...	...	...	482	146
16	निर्मलनगर	346 83	441	452	2,678	1,336	1,342	...	...	5	...	329	83
17	राजनगर	272.36	266	267	1,660	837	823	...	...	...	...	189	57
18	कुसमोठ	219.75	47	47	274	154	120	10	1	...	...	71	29
19	बसनगर	326.59	137	137	905	477	423	68	55	...	...	174	49
20	तिलियापुर	626.88	236	236	1,377	733	644	117	113	...	...	280	72

RURAL PRIMARY CENSUS ABSTRACT

SITARGANJ TAHSIL (RURAL)—5

मुख्य काम करने वाले Main Workers															
कुल मुख्य काम करने वाले Total main workers (I to IX)		काश्तकार Cultivators (I)		खेतिहर मजदूर Agricultural Labourers (II)		पारिवारिक उद्योग उत्पादन, संसाधन सर्विसिंग व मरम्मत Household Industry, manufacturing processing, servicing and repairs V (a)		अन्य काम करने वाले Other workers III, IV, V (b), VI to IX		सीमांतिक काम करने वाले Marginal Workers		काम न करने वाले Non-Workers		ग्राम का नाम Name of Village	लोकेशन कोड नं Location No Code
पु० M	स्त्री F	पु० M	स्त्री F	पु० M	स्त्री F	पु० M	स्त्री F	पु० M	स्त्री F	पु० M	स्त्री F	पु० M	स्त्री F		
15	16	17	18	19	20	21	22	23	24	25	26	27	28	2	1
25,437	**1,237**	**17,417**	**635**	**5,276**	**505**	**289**	**35**	**2,455**	**91**	**89**	**844**	**22,347**	**39,242**	**Total of Sitarganj Tahsil**	
24,507	**939**	**16,944**	**501**	**4,976**	**353**	**250**	**25**	**2,337**	**60**	**89**	**841**	**21,824**	**38,272**	**Total of Khatima Block**	
10,163	**419**	**6,313**	**218**	**2,698**	**153**	**128**	**25**	**1,024**	**23**	**84**	**407**	**9,044**	**15,704**	**Total of Sisouna Nyay Panchayat**	
508	4	425	1	78	3	...	...	5	...	...	3	446	908	Govindnagar	1
912	18	539	1	245	16	7	...	121	1	...	...	793	1,404	Bhaikuntpur	2
727	4	686	3	24	...	8	1	9	...	7	...	448	1,080	Rudrapur	3
						Uninhabited								Pipal Hatha	4
82	...	...	...	50	...	...	...	32	...	...	...	116	40	Mehrabara Rana	5
270	...	...	...	47	...	1	...	222	...	...	...	361	217	La'ar Khas	6
71	...	...	...	39	...	2	...	30	...	...	...	147	34	Lalar Patti	7
95	...	50	...	44	...	1	...	...	...	1	18	69	118	Ukrauli	8
96	...	47	...	36	...	...	...	13	...	...	3	66	108	Kalyanpur	9
456	10	351	...	73	9	...	...	32	1	3	23	458	755	Sisouna	10
54	...	...	...	28	...	...	...	26	...	...	...	132	30	Bara	11
85	...	289	...	79	...	7	...	10	...	...	...	393	738	Surendarnagar	12
93	36	293	1	329	6	72	16	301	13	12	34	854	1,469	Tegornagar	13
66	2	345	1	182	1	...	...	39	...	...	...	489	955	Deonagar	14
52	...	470	...	278	...	2	...	2	...	...	...	588	1,258	Gurugram	15
01	41	380	4	283	33	3	1	35	3	...	27	635	1,274	Nirmalnagar	16
05	50	250	10	125	33	5	5	25	2	...	...	432	773	Rajnagar	17
82	...	53	...	25	...	...	...	4	...	...	...	72	120	Kushmoth	18
62	...	220	...	30	...	...	...	12	...	...	...	215	428	Basgarh	19
00	47	266	38	103	8	...	...	31	1	...	...	333	597	Tiliyapur	20

5—सितारगंज तहसील (ग्रामीण)

ग्रामीण प्राथमिक जनगणना सार

1	2	3	4	5	6	7	8	9	10	11	12	13	14
21	दोन्डा	114.53	17	17	110	51	59	...	...	...	...	7	1
22	पिपलिया	261.44	49	49	270	137	133	1	...	...	...	52	24
23	अरविन्दनगर	340.76	356	356	2,148	1,111	1,037	....	...	...	...	493	186
24	प्रहलाद पत्तसिया	180.09	3	3	4	4	...	1	...	2	...	1	...
25	बरुआबाग	242.01	71	71	509	268	241	113	93	89	96	137	28
26	बमनपुरी	201.95	124	124	749	394	355	21	17	154	149	225	87
27	चौमहला	262 25	44	44	315	161	154	18	12	137	132	65	23
28	नकुलिया	740.20	197	197	1,502	803	699	5	6	519	435	326	70
29	थारु तिसौर	464 19	133	133	987	541	446	252	202	181	184	175	41
30	तुर्की तिसौर	266.70	87	87	611	334	277	31	18	203	174	83	27
31	बधौरा	156.62	41	42	293	148	145	5	5	63	63	56	42
32	चीकाघाट	188.19	57	57	304	166	138	52	33	3	1	53	16
33	रसौइयापुर	250.51	35	35	255	148	107	4	2	...	...	46	17
34	करघटा	88.22	32	32	249	136	113	...	...	125	110	43	7
	न्याय पंचायत कल्यानपुर का योग	6,938.50	2,937	2,978	18,479	10,216	8,253	2,207	1,708	752	736	2,865	864
35	बजौरी	271.15	168	168	1,274	664	610	11	11	121	145	85	8
36	गौरी खेड़ा	138.00	63	63	471	250	221	12	8	86	83	54	5
37	पन्डरी	198.30	126	126	774	443	331	4	4	...	...	159	57
38	गौड़ा	163 25	422	432	1,870	1,035	835	752	610	...	...	246	22
39	लौहा	194 25	84	84	450	236	214	152	135	...	...	85	30
40	दड़हा	210 04	55	57	452	235	217	...	...	...	...	108	59
41	मलपुरी	316 88	69	69	557	290	267	2	1	97	103	104	50
42	करघटिया	171.19	51	51	351	195	156	...	...	111	84	81	25
43	सैजनी	116.15	38	38	348	181	167	...	...	147	139	78	11
44	पिन्डारी	210.04	67	67	499	258	241	4	...	165	161	119	39
45	तिजरी	168.76	24	24	135	87	48	5	5	...	...	20	10
46	डियोढ़ार	194.66	35	35	229	124	105	18	17	...	...	17	3
47	पिपलिया नायू	107.25	26	25	157	86	71	6	7	...	...	23	16
48	जिया अकबर	182.12	78	78	508	253	255	...	...	...	...	21	10
49	मिटौरा	147.72	96	96	702	421	231	3	2	...	...	30	10
50	नकहा	434 65	263	268	1,337	743	594	328	270	...	...	182	38
51	बिरिया	190.61	11	11	52	24	28	3	1	...	...	16	12
52	कंठगिरि	287.34	76	78	530	283	247	6	7	...	...	98	21
53	मलवारा	174.83	27	28	153	100	53	49	25	...	...	35	17
54	सिसईया	172.00	104	104	620	341	279	29	24	...	...	93	33

6+13+10+5

RURAL PRIMARY CENSUS ABSTRACT

SITARGANJ TAHSIL (RURAL)—5

15	16	17	18	19	20	21	22	23	24	25	26	27	28	2	1
35	...	35	...	...	...	...	...	...	...	...	...	16	59	Donda	21
65	...	53	...	11	...	...	...	1	...	...	...	72	133	Pipaliya	22
532	47	336	22	223	22	9	2	14	1	61	299	468	691	Arbindnagar	23
4	...	2	...	2	...	...	...	...	...	...	...	...	...	Prahlad Palshiya	24
167	142	151	136	16	6	...	...	...	...	...	...	101	99	Baruabagh	25
194	9	132	...	42	9	8	...	12	...	...	...	200	345	Bamanpuri	26
85	...	61	...	21	...	...	...	3	...	...	...	76	154	Chaunhala	27
421	2	375	...	37	1	2	...	7	1	...	...	382	697	Nakulia	28
234	...	161	...	108	...	...	...	15	...	...	...	257	446	Tharu Tishour	29
178	...	124	...	53	...	...	...	1	...	...	...	156	277	Turka Tesor	30
79	...	59	...	14	...	...	...	6	...	...	...	69	145	Baghora	31
90	1	41	1	34	...	...	...	15	...	...	...	76	137	Chika Ghat	32
89	...	61	...	27	...	1	...	...	...	...	...	59	107	Rasonapur	33
71	6	58	...	12	6	...	...	1	...	...	...	65	107	Karghata	34
5,773	**170**	**3,467**	**113**	**1,552**	**48**	**19**	...	**732**	**9**	**1**	...	**4,445**	**8,093**	**Total of Kalyannagar Nyay Panchayat**	
353	5	209	4	137	1	4	...	8	...	...	...	306	605	Baghori	35
134	...	68	...	64	...	...	...	2	...	...	...	116	221	Gouri Khera	36
225	2	78	...	88	2	3	...	56	...	...	...	218	329	Pandari	37
557	3	358	2	171	1	...	...	28	...	...	...	478	832	Ghotha	38
133	...	102	...	29	...	...	...	2	...	...	...	103	214	Lokka	39
128	...	120	...	8	...	...	...	...	...	...	...	107	217	Dadha	40
163	...	131	...	31	...	...	...	1	...	...	...	127	267	Malpuri	41
104	1	98	...	6	...	...	...	...	1	...	...	91	155	Karghatiya	42
91	...	86	...	5	...	...	...	...	...	...	...	90	167	Sanjani	43
137	...	117	...	13	...	...	...	7	...	1	...	120	241	Pindari	44
69	3	15	...	46	3	...	...	8	...	...	...	18	45	Tighari	45
65	...	58	...	6	...	...	...	1	...	...	...	59	105	Deyodhar	46
59	...	33	...	20	...	...	...	6	...	...	...	27	71	Piplya Nathu	47
135	...	89	...	46	...	...	...	...	...	...	...	118	255	Bitha Akbar	48
277	...	117	...	51	...	...	...	109	...	...	...	144	281	Bhitaura	49
419	5	335	...	70	4	...	...	14	1	...	...	324	589	Nakha	50
16	...	11	...	5	...	...	...	...	...	...	...	8	28	Beriya	51
170	7	106	1	64	6	...	...	...	...	...	...	113	240	Kathagri	52
63	...	39	...	24	...	...	...	...	...	...	...	37	53	Makhwara	53
168	...	81	...	56	...	1	...	30	...	...	...	173	279	Sisaiya	54

5—सितारगंज तहसील (ग्रामीण)

1	2	3	4	5	6	7	8	9	10	11	12	13	14
55	कुंवरपुर	191.02	204	209	1,105	583	522	216	201	...	...	199	75
56	हल्दुवा	354 92	85	99	792	538	254	76	49	1	...	170	51
57	नकटपुरा	240.80	63	63	496	279	217	24	22	...	...	44	3
58	साबेपुर	198.71	59	59	395	218	177	10	7	...	...	59	6
59	सरकड़ा	359.78	142	142	964	505	459	13	23	...	...	58	20
60	दान चौड़ा	91.87	23	23	175	90	85	...	...	...	...	30	7
61	मैना झुन्डी	175 63	80	80	534	286	248	14	17	...	...	105	61
62	गोविन्दपुर	273.17	129	129	822	450	372	273	229	...	...	110	10
63	खुनसरा	155.81	71	71	409	230	179	130	92	...	...	68	3
64	बिजटी	477.94	116	118	774	479	295	39	24	34	21	251	99
65	कौंधा रतन	123 03	24	24	155	89	66	...	...	...	...	30	10
66	कौंधा असरफ	142 86	49	49	332	186	146	27	7	...	...	70	39
67	झुकहा	106 84	9	9	57	34	23	1	...	...	...	17	4
	न्याय पंचायत विरिया का योग	8,520.56	2,524	2,531	17,803	9,312	8,491	513	409	4,475	4,137	3,208	687
68	डोहरा	1,021.87	309	313	2,495	1,303	1,192	91	71	786	715	612	192
69	डोहरी	156.62	64	64	442	215	227	129	129	...	...	86	32
70	मगरसड़ा	319.71	117	117	814	422	392	3	1	276	255	125	29
71	औदला	106.03	4	4	32	17	15	...	...	...	...	2	...
72	भरुनी	288 15	76	76	698	359	339	...	...	320	303	128	36
73	लम्बा खेड़ा	344.00	67	67	595	309	286	6	2	180	171	110	29
74	साधूनगर	599.77	148	148	1,040	574	466	152	109	334	285	174	21
75	नलाई	136.79	92	92	674	355	319	49	41	97	99	135	26
76	रन्साली	189 80				गैर आबाद							
77	पहमैनी	177.26	69	69	508	262	246	...	...	124	130	106	9
78	हरैय्या	143.67	52	52	343	178	165	3	4	127	118	68	5
79	बिचई	165.93	76	76	373	184	189	...	...	68	60	50	5
80	बिचुवा	367 47	173	173	1,156	611	545	11	4	240	211	164	22
81	टिकुरी	541 49	176	178	1,213	641	572	...	...	143	128	192	13
82	सरौंजा	807.38	163	163	1,025	538	487	5	4	199	189	193	66
83	कैथुलिया	246 46	107	107	721	372	349	...	...	226	219	64	7
84	ध्यानपुर	336 71	76	76	574	313	261	1	1	83	64	60	12
85	बरकी डांडी	560 51	132	133	873	444	429	8	...	129	115	123	20
86	कुँआ खेड़ा	288.55	19	19	109	59	50	...	...	...	...	22	2
87	नगला	312.43	107	107	724	403	321	...	...	295	243	166	42
88	कौंधा खेड़ा	130.31	37	37	277	143	134	...	...	67	63	51	7

5+8+14+6

RURAL PRIMARY CENSUS ABSTRACT

SITARGANJ TAHSIL (RURAL)—5

15	16	17	18	19	20	21	22	23	24	25	26	27	28	2	1
324	3	100	...	99	...	...	...	125	3	...	...	259	519	Kunwarpur	55
367	...	115	...	65	...	...	...	187	...	...	...	171	254	Halduwa	56
181	5	93	4	77	1	3	...	8	...	...	...	98	212	Nakatpura	57
119	114	93	98	25	16	...	...	1	...	...	...	99	63	Sabepur	58
265	2	189	...	73	1	1	...	2	1	...	...	240	457	Sarkra	59
43	4	24	1	19	3	...	...	...	...	...	...	47	81	Dan Chaura	60
147	8	95	2	33	4	...	...	19	2	...	...	139	240	Maina Jhundi	61
239	...	169	...	62	...	2	...	6	...	...	...	211	372	Govindpur	62
121	...	92	...	25	...	3	...	1	...	...	...	109	179	Khunsara	63
318	7	133	...	97	6	2	...	89	1	...	...	161	288	Bijti	64
48	...	36	...	11	...	...	...	1	...	...	...	41	66	Kaundha Ratan	65
109	...	64	...	25	...	...	...	20	...	...	...	77	146	Kaundha Asraf	66
18	1	16	1	1	...	...	...	1	...	...	...	16	22	Khukha	67
4,732	**182**	**4,067**	**97**	**418**	**79**	**68**	...	**179**	**6**	**1**	**178**	**4,579**	**8,131**	**Total of Viriya Nyay Panchayat**	
652	28	519	...	99	28	5	...	39	...	...	...	641	1,164	Dohra	68
105	2	77	...	24	2	...	...	4	...	...	...	110	225	Dohri	69
214	...	199	...	6	...	6	...	3	...	...	...	208	392	Magarsara	70
11	...	11	...	...	...	...	...	...	...	...	...	6	15	Adlla	71
180	...	169	...	...	...	...	...	11	...	...	...	179	339	Bharuni	72
164	5	128	1	30	4	5	...	1	...	...	...	145	281	Lamba Khera	73
281	21	210	6	62	15	...	...	9	...	...	...	293	445	Sadhunagar	74
189	...	184	...	3	...	...	...	2	...	...	3	166	316	Nalai	75
						Uninhabited								Ranshali	76
129	5	122	5	5	...	...	...	2	...	...	...	133	241	Pahsheni	77
98	1	85	...	11	...	...	...	2	1	...	19	80	145	Hrraiya	78
94	...	80	...	11	...	1	...	2	...	...	...	90	189	Bichi	79
295	1	261	...	25	1	6	...	3	...	...	...	316	544	Bichuwa	80
320	...	314	...	3	...	...	...	3	...	...	...	321	572	Tikuri	81
307	...	271	...	20	...	2	...	14	...	...	42	231	445	Sarojna	82
194	...	175	...	14	...	...	...	5	...	...	...	178	349	Kaithuliya	83
147	...	127	...	20	...	...	...	...	...	...	...	166	261	Dhayanpur	84
217	6	186	...	24	6	1	...	6	...	...	...	227	423	Barki Dandi	85
31	...	31	...	...	...	...	...	...	...	...	...	28	50	Kunwa Khera	86
187	2	163	...	7	...	5	...	12	2	...	...	216	319	Nagla	87
73	...	73	...	...	...	...	...	...	...	...	...	70	134	Kaundha Khera	88

ग्रामीण प्राथमिक जनगणना सार

5—सितारगंज तहसील (ग्रामीण)

1	2	3	4	5	6	7	8	9	10	11	12	13	14
89	बिरिया	382.44	114	114	766	388	378	...	...	185	206	99	12
90	घूम खेड़ा	122.62	47	47	257	136	121	3	3	...	...	37	2
91	बिड़ौरा	360 99	142	142	909	482	427	24	14	257	238	219	71
92	इस्लामनगर	67.58	27	27	179	85	94	...	...	...	...	33	...
93	झनकट	137.60	34	34	309	158	151	...	...	135	126	65	8
94	पचपेड़ा	50.59	63	63	439	236	203	28	26	114	103	72	2
95	बिड़ौरी	157.83	33	33	258	125	133	...	...	90	96	52	17
	न्याय पंचायत नानकमत्ता का योग	**6,214 87**	**2,017**	**2,031**	**14,369**	**7,601**	**6,768**	**293**	**221**	**3,391**	**3,219**	**2,941**	**825**
96	सुखकरी कलां	330.24	104	104	726	369	357	3	2	291	289	132	32
97	किशनपुर	156.21	54	56	367	176	191	4	5	102	114	45	6
98	बिही	108 86	46	46	335	186	149	5	5	93	72	48	4
99	ऐचता	219.35	88	88	576	317	259	19	12	165	137	80	4
100	भीकमपुर	195.47	13	13	84	46	38	...	...	...	...	22	2
101	नानकमत्ता	594.10	364	364	2,428	1,277	1,151	187	161	427	438	605	243
102	सलमतीरा	223.39	55	55	357	189	168	9	6	5	3	105	4
103	खैराना	250.91	75	75	620	312	308	6	9	279	273	124	26
104	सलमता	154.60	47	47	419	208	221	5	2	230	218	100	36
105	खेमपुर	196 28	53	53	376	207	169	...	...	132	104	66	20
106	धुसरी	216.51	60	60	549	280	269	...	...	156	164	73	6
107	डियोरी	300.29	133	133	970	516	454	10	10	69	41	163	41
108	देवकली	473 50	139	139	977	499	478	...	...	169	173	145	8
109	पीटहा	400.75	127	127	915	580	335	32	5	253	205	162	30
110	दीननगर	128.29	36	40	279	137	142	...	...	...	...	66	26
111	नवीननगर	85.39	30	30	229	122	107	...	...	117	99	42	6
112	पिपलिया	235.54	88	88	608	293	315	...	..	171	186	151	53
113	पूरनगढ़	187.38	38	38	321	167	154	...	...	137	130	84	23
114	कल्यानपुर	70.82	7	7	38	19	19	...	...	...	...	11	1
115	नबदीया	275.20	109	109	763	396	367	3	2	191	171	173	74
116	मोहम्मदगंज	218.54	31	31	197	102	95	...	...	...	...	39	27
117	खुनसरा	118 17	16	16	105	49	56	...	...	...	...	15	11
118	इटावा	111.29	46	46	325	176	149	...	...	29	28	54	26
119	बलखेड़ा	287.74	90	98	663	352	311	3	...	258	239	141	46
120	खमरिया	375.97	91	91	626	342	284	7	2	98	81	151	29
121	सुन्दरपुर	124.65	23	23	155	84	71	...	...	58	54	30	2
122	बिबुईया	165.93	54	54	351	200	151	...	...	...	...	114	34

15	16	17	18	19	20	21	22	23	24	25	26	27	28	2	1
234	3	218	...	14	3	...	...	2	...	...	...	154	375	Beriya	89
73	...	66	...	7	...	...	...	...	...	...	...	63	121	Dhun Khera	90
236	1	161	...	5	...	37	...	33	1	...	...	246	426	Bidaura	91
44	...	44	...	...	...	...	...	...	...	...	...	41	94	Islamnagar	92
67	...	66	...	...	...	...	...	1	...	1	64	90	87	Jhankat	93
123	105	76	85	25	18	...	...	22	2	...	...	113	98	Pachoera	94
57	2	51	...	3	2	...	...	3	...	...	50	68	81	B dauri	95
3,842	**168**	**3,097**	**73**	**308**	**73**	**35**	**...**	**402**	**22**	**3**	**256**	**3,756**	**6,344**	**Total of Nanakmatta Nyay Panchayat**	
200	...	171	...	9	...	7	...	13	...	...	...	169	357	Sunkhari Kalan	96
92	...	79	...	12	...	...	...	1	...	...	...	84	191	Kishanpur	97
88	...	82	...	6	...	...	...	...	...	...	...	98	149	Behi	98
153	1	153	1	...	...	...	...	...	...	...	...	164	258	Anchta	99
17	...	17	...	...	...	...	...	...	...	...	...	29	38	Bh kampur	100
636	65	223	...	82	45	25	...	306	20	...	1	641	1,085	Nanakmatta	101
85	3	70	...	15	3	...	...	...	...	...	...	104	165	Sa'matira	102
151	12	147	1	12	11	...	...	2	...	...	...	151	296	Khairana	103
94	3	89	...	5	3	...	...	...	...	...	...	114	218	Salmata	104
106	2	104	2	...	...	...	...	2	...	...	...	101	167	Khempur	105
146	...	146	...	...	...	...	...	...	...	...	..	114	209	Dhusari	106
231	2	151	...	76	2	1	...	3	...	...	...	285	452	Deyori	107
237	...	226	...	9	...	...	...	2	...	...	...	262	478	Deokali	108
378	1	358	...	1	...	2	...	17	1	...	...	202	334	Matiha	109
70	1	66	...	2	1	...	...	2	...	...	19	67	122	D nnagar	110
50	...	50	...	...	...	...	...	...	...	...	...	72	107	Navinnagar	111
138	2	123	...	13	2	...	...	2	...	2	132	153	181	Pipaliya	112
67	2	57	1	8	1	...	...	2	...	...	73	100	79	Purangar	113
8	...	7	...	1	...	...	...	...	...	...	6	11	13	Kalyanpur	114
211	...	186	...	1	...	...	...	24	...	...	25	185	342	Nabadiya	115
48	36	45	35	3	1	...	...	...	...	1	...	53	59	Mohmadganj	116
32	33	32	33	...	...	...	...	...	...	...	...	17	23	Khunsara	117
102	1	79	...	20	...	...	...	3	1	...	...	74	148	Itawa	118
177	...	162	...	6	...	...	...	9	...	...	...	175	311	Balkhera	119
175	...	158	...	7	...	...	...	10	...	...	...	167	284	Khamria	120
44	...	41	...	2	...	...	...	1	...	...	...	40	71	Sundarpur	121
96	4	75	...	18	4	...	...	3	...	...	...	104	147	Baghmeya	122

5—सितारगंज तहसील (ग्रामीण)

1	2	3	4	5	6	7	8	9	10	11	12	13	14
वनें क्षेत्र का योग			**547**	**547**	**2,724**	**1,453**	**1,271**	**207**	**213**	**1**	**...**	**194**	**12**
F-1	रेखल सेक्सन		22	22	76	49	27	21	21	...	...	10	...
F-2	दक्षिणी जौलासाल रेंज		105	105	524	273	251	109	125	...	...	76	4
F-3	बाराकोली रेंज		420	420	2,124	1,131	993	77	67	1	...	108	8

RURAL PRIMARY CENSUS ABSTRACT

SITARGANJ TAHSIL (RURAL) —5

15	16	17	18	19	20	21	22	23	24	25	26	27	28	2	1
930	**298**	**473**	**105**	**300**	**152**	**39**	**10**	**118**	**31**	...	**3**	**523**	**970**	**Total of Forest Range**	
34	7	...	...	24	2	...	...	10	5	...	3	15	17	Rekhal Section	F-1
170	130	78	82	52	38	18	10	22	...	...	...	103	121	Dakchini Jaulasal Range	F-2
726	161	395	23	224	112	21	...	86	26	...	...	405	832	Barkoli Range	F-3

5 –सितारगंज तहसील (नगरीय)

नगरीय प्राथमिक जनगणना सार

लोकेशन कोड नं० Location Code No.	नगर/वार्ड का नाम Name of Town/Ward	नगर/वार्ड आवास का क्षेत्रफल आवासीय (वर्ग कि.मी. में) Area of town/ ward (In Km2)	मकानों की संख्या Occupied Residential houses	परिवारों की संख्या No. of Households	कुल जनसंख्या संस्थागत और बेघर जनसंख्या सहित Total Population (including institutional and Houseless population)			अनुसूचित जातियाँ Scheduled Castes		अनुसूचित जनजातियाँ Scheduled Tribes		साक्षर Literates	
					व्य० P	पु० M	स्त्री F	पु० M	स्त्री F	पु० M	स्त्री F	पु० M	स्त्री F
1	2	3	4	5	6	7	8	9	10	11	12	13	14
	सितारगंज नगरक्षेत्र का योग 22/8/X V	2.00	1,701	1,798	9,697	5,324	4,373	526	457	176	170	2,492	1,275
1	चिन्तीमजरा वार्ड		56	60	385	206	179	19	19	80	84	62	21
2	पुराना सितारगंज		225	231	1,327	721	606	71	61	...	...	166	44
3	सितारगंज वार्ड		211	220	1,195	625	570	16	16	...	...	186	103
4	अस्पताल वार्ड		272	308	1,502	847	655	137	107	10	3	449	227
5	मन्दिर वार्ड		170	175	1,062	574	488	74	73	...	...	305	151
6	मन्डी वार्ड		244	265	1,433	791	642	80	74	...	...	421	238
7	पुराना डाकखाना		135	146	801	424	377	26	24	1	...	281	187
8	हाथीखाना वार्ड		248	249	1,175	660	515	11	6	4	3	452	258
9	पैरपुरा वार्ड		140	144	817	476	341	92	77	81	80	170	46

URBAN PRIMARY CENSUS ABSTRACT

SITARGANJ TAHSIL (URBAN)- 5

मुख्य काम करने वाले Main Workers															
कुल मुख्य काम करने वाले Total main workers (I to IX)		कास्तकार Cultivators (I)		खेतिहर मजदूर Agricultural Labourers (II)		पारिवारिक उद्योग, उत्पादन, संसाधन सर्विसिंग व मरम्मत Household Industry/ Manufacturing processing, Servicing and Repairs (a)		अन्य काम करने वाले Other Workers III, IV, V (b), VI to IX		सीमांतिक काम करने वाले Marginal Workers		काम न करने वाले Non-workers		नगर/वार्ड का नाम Name of Town/Ward	लोकेशन कोड नं० Location Code No.
पु० M	स्त्री F	पु० M	स्त्री F	पु० M	स्त्री F	पु० M	स्त्री F	पु० M	स्त्री F	पु० M	स्त्री F	पु० M	स्त्री F		
15	16	17	18	19	20	21	22	23	24	25	26	27	28	2	1
2,720	87	304	5	294	18	71	6	2,051	58	51	93	2,553	4,193	Total of Sitarganj T. A.	
															22/8/XIV
99	4	72	2	13	1	...	...	14	1	...	...	107	175	Chinti Majra Ward	1
339	4	54	...	112	...	3	3	170	1	9	1	373	601	Purana Sitarganj Ward	2
298	4	22	...	11	...	13	...	252	4	...	2	327	564	Sitarganj Ward	3
448	9	11	1	55	5	12	...	370	3	...	...	399	646	Aspatal Ward	4
309	20	30	...	22	6	1	...	256	14	...	1	265	467	Mandir Ward	5
390	13	36	1	2	...	15	...	337	12	1	1	400	628	Mandee Ward	6
211	13	7	...	...	...	5	3	199	10	18	8	195	356	Purana Dackhana	7
349	11	30	...	11	...	1	...	307	11	...	...	311	504	Hathikhana Ward	8
277	9	42	1	68	6	21	...	146	2	23	80	176	252	Pairpura Ward	9

नगरीय प्राथमिक जनगणना सार
URBAN PRIMARY CENSUS ABSTRACT

परिशिष्ट — नगरीय इकाई का नाम—सितारगंज नगरक्षेत्र

APPENDIX — Name of Urban Unit—SITARGANJ T. A.

कुल जनसंख्या, अनुसूचित जाति तथा अनुसूचित जनजाति की जनसंख्या—नगरीय, (ब्लाकवार)

Total, Scheduled Castes/Scheduled Tribes Population—Urban, (Blockwise)

लोकेशन कोड नं० Location Code No	नगरीय इकाई/वार्ड का नाम तथा प्रगणक ब्लाक का नम्बर Name of Town/ ward/Urban/Block	कुल जनसंख्या Total Population	अनुसूचित जाति Scheduled Castes	अनुसूचित जनजाति Scheduled Tribes
1	2	3	4	5
	महायोग			
	Grand Total	**9,697**	**983**	**346**
	चिन्ती मजरा वार्ड			
22/8/XIV	Chinti Majara Ward	385	38	164
	पुराना सितारगंज वार्ड			
	Purana Sitarganj Ward			
22/8/XIV	2	682	65	...
	12	645	67	...
	पुराना सितारगंज वार्ड का योग			
	Total of Purana Sitarganj Ward	1,327	132	...
	सितारगंज वार्ड			
	Sitarganj Ward			
22/8/XIV	3	625	21	...
	13	570	11	...
	सितारगंज वार्ड का योग			
	Total of Sitarganj Ward	1,195	32	...
	अस्पताल वार्ड			
	Aspatal Ward			
22/8/XIV	4	653	186	3
	3	849	58	10
	अस्पताल वार्ड का योग			
	Total of Aspatal Ward	1,502	244	13
	मन्दिर वार्ड			
	Mandir Ward			
22/8/XV	6	463	117	...
	14	599	30	...
	मन्दिर वार्ड का योग			
	Total of Mandir Ward	1,062	147	...
	मन्डी वार्ड			
	Mandee Ward			
22/8/XIV	7	915	137	...
	8	518	17	...
	मन्डी वार्ड का योग			
	Total of Mandee Ward	1,433	154	...
	पुराना डाकखाना			
22/8/XIV	Purana Dackhana	801	50	1
	हाथीखाना वार्ड			
	Hathikhana Ward			
22/8/XIV	10	638	5	2
	15	537	12	5
	हाथीखाना वार्ड का योग			
	Total of Hathikhana Ward	1,175	17	7
	पैरपुरा वार्ड			
22/8/XIV	Pairpura Ward	817	169	161

TAHSIL KHATIMA
DISTRICT NAINITAL

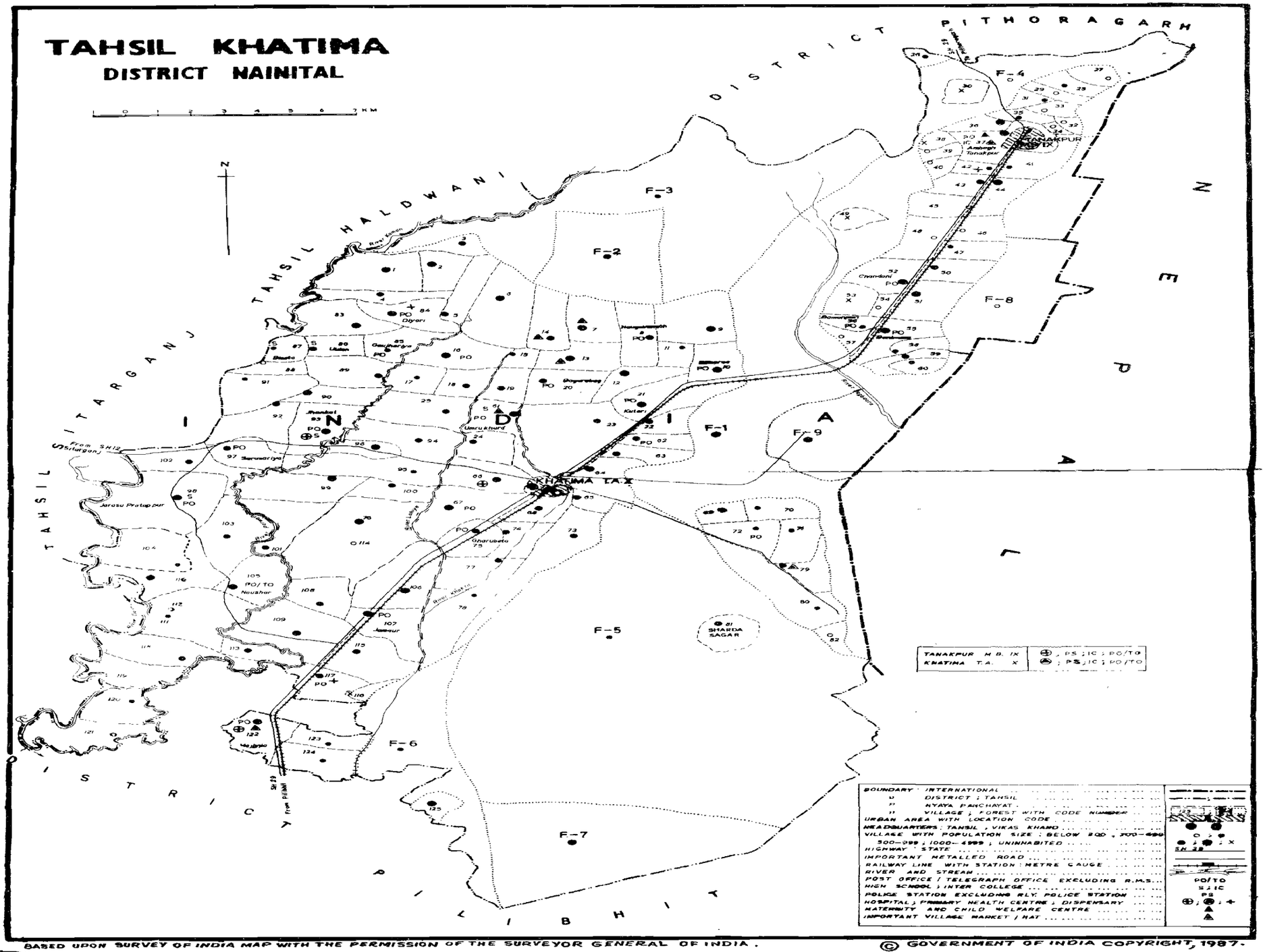

BASED UPON SURVEY OF INDIA MAP WITH THE PERMISSION OF THE SURVEYOR GENERAL OF INDIA.
© GOVERNMENT OF INDIA COPYRIGHT, 1987.

(RS)1 JANAGANANA/127-23-7-85-1550.

6–खाटीमा तहसील

6—Khatima Tahsil

ग्रामों की वर्णानुक्रम सूची

खटोमा तहसील

क्रम संख्या	ग्राम का नाम	लोकेशन कोड नं०	क्रम संख्या	ग्राम का नाम	लोकेशन कोड नं०	क्रम संख्या	ग्राम का नाम	लोकेशन कोड नं०
1	2	3	1	2	3	1	2	3
1	अमाँऊ	64	36	चदेली	76	71	फुलैया	92
2	अलविर्दी	7	37	चाँदपुर	4	72	बगदौरा खास	46
3	आनन्दपुर	54	38	चाँदा	77	73	बगदौरा हंसी	45
4	आमबाग टनकपुर	37	39	छिनकी	14	74	बगुलिया	79
5	उचौली	28	40	छेनी गोठ	39	75	बनकटिया	5
6	उमरु कलां	19	41	छेनी तल्ली	40	76	बनगवां	124
7	उमरु खुर्द	61	42	छेनी मल्ली	38	77	बनबसा	55
8	उलानी	111	43	जमौर	107	78	बन महोलिया	82
9	उल्दन	86	44	जरासु प्रतापपुर	98	79	बन्डिया	108
10	ऊंची महुवत	73	45	जादोपुर	113	80	बमनपुरी	56
11	कटुवा पट्टी	53	46	जोगी ढेर नगला	103	81	बरमदेव	27
12	कलोनिया	30	47	जंगल जोगी ढेर	102	82	बरी अनजनिया	106
13	कुटेरा	13	48	झुनकईयां	65	83	बस्तिया	26
14	कुटरी	21	49	झुनकर	93	84	बानूसा	99
15	कुमराह	95	50	ढाकी	121	85	बानूसी	96
16	कुवाँ खेड़ा	17	51	ग्वाला खेड़ा	35	86	बिगरा बाग	20
17	खाली महवत	72	52	दमगढ़ा	70	87	बिचई	43
18	खेड़ा जड़िया	88	53	दाह	120	88	बिचपुरी	11
19	खेत खेड़ा	34	54	दिया	1	89	बिरिया	2
20	खेत लसन्डा खाम	68	55	दियो कला	15	90	बिलहरी	10
21	खेत लसन्डा मुस्तकर	9	56	दियोरी	84	91	बिसौटा	87
22	खेलड़िया	71	57	देबीपुरा	57	92	भगचुरी	109
23	गुघनी	58	58	नगला तराई	69	93	भजनपुर	51
24	गुड़ खुड़ा	100	59	नगया नाथ	8	94	भड़ा भूड़िया	91
25	गैन्डा खाली नं० 1	29	60	नदन्ना	23	95	भुड़ाई	63
26	गैन्डा खाली नं0 3	31	61	नरायनपुर	116	96	भूड़िया थारु	18
27	गैन्डा खाली नं0 4	32	62	नायक खेड़ा	36	97	भूड़िया देशी	104
28	गोसु कुवां	62	63	नौगमा ठगू	67	98	भूड़ा किसनी	16
29	गोहर पटिया	12	64	नौसर	105	99	मैसहा	114
30	गौझरिया	85	65	पचपकरिया	59	100	मैसहा झाला	60
31	गंगापुर	112	66	पचपेड़ा	115	101	मजगमी	119
32	गांगी	83	67	पचौरिया	22	102	मझोला	3
33	चन्दनी	52	68	पहेनिया	94	103	मझोला	122
34	चारु बेटा	75	69	पूरनापुर	101	104	मनिहार गोठ	44
35	चेला गोठ	49	70	फागपुर	50	105	महोलिया	66

ग्रामों की वर्णानुक्रम सूची

खटीमा तहसील

क्रम संख्या	ग्राम का नाम	लोकेशन कोड नं०	क्रम संख्या	ग्राम का नाम	लोकेशन कोड नं०	क्रम संख्या	ग्राम का नाम	लोकेशन कोड नं०
1	2	3	1	2	3	1	2	3
106	मुन्डेली	74	116	सिसईया	80		वन क्षेत्र	
107	मोहनपुर	42	117	सीतापुर	48	126	किलपुरा रेंज	F-2
108	मोहम्मदपुर	110	118	सुआ गोठ	33	127	खटीमा रेंज	F-1
109	रतनपुर	90	119	सुजिया	24	128	झनकइया रेंज	F-5
110	रघुलिया	123	120	सुनपहर	118	129	दोगाड़ी रेंज	F-3
111	शारदा सागर	81	121	सैजना	25	130	बनबखी कैनाल फारेस्ट रेंज	F-8
112	सड़ा सड़िया	97	122	सैलानी गोठ	47	131	महोफ रेंज	F-7
113	सबौरा	89	123	श्रीपुर बिचवा	6	132	लोहिया हेड रेंज	F-9
114	समथना	78	124	हल्दी	117	133	सुरई रेंज	F-6
115	सरपुड़ा	125	125	ज्ञान खेड़ी	41	134	शारदा रेंज	F-4

ALPHABETICAL LIST OF VILLAGES

KHATIMA TAHSIL

Sl. No.	Name of Village	Location Code No.	Sl. No.	Name of Village	Location Code No.	Sl. No.	Name of Village	Location Code No.
1	2	3	1	2	3	1	2	3
1	Alabirdi	7	36	Chandeli	76	71	Kalonia	30
2	Ambagh Tanakpur	37	37	Chandpur	4	72	Katuwa Patti	53
3	Amaun	64	38	Chaurbeta	75	73	Khilariya	71
4	Anandpur	54	39	Chela Goth	49	74	Khali Mahuwat	72
5	Bagdora Hansi	45	40	Chheni Goth	39	75	Khara Jariya	88
6	Bagdora Khas	46	41	Chheni Mally	38	76	Kheta Sanda Kham	68
7	Baguliya	79	42	Chheni Talli	40	77	Khetal Sanda Mustzar	9
8	Bamanpuri	56	43	Chh nki	14	78	Khet Khera	34
9	Banbasa	55	44	Dah	120	79	Kuhraha	95
10	Bandiya	108	45	Dahgarha	70	80	Kunwa Khera	17
11	Bangawan	124	46	Deo Kalan	15	81	Kutara	13
12	Bankatiya	5	47	Devipur	57	82	Kutari	21
13	Ban Maholia	82	48	Dhaki	121	83	Maholiya	66
14	Banusa	99	49	Diyan	1	84	Majgami	119
15	Banusi	96	50	Diyori	84	85	Majhola	122
16	Baramdev	27	51	Fulaiya	92	86	Majhola	3
17	Bari Anzania	106	52	Gainda Khali No. 1	29	87	Manihar Goth	44
18	Bastia	26	53	Gainda Khali No. 3	31	88	Mohammadpur	110
19	Beriya	2	54	Gainda Khali No. 4	32	89	Mohanpur	42
20	Bhainsha	114	55	Gangapur	112	90	Mundeli	74
21	Bhagchori	109	56	Gangi	83	91	Nagla Tarai	69
22	Bhajanpur	51	57	Gaujhariya	85	92	Naguma Thagu	67
23	Bhara Bhuria	91	58	Godhani	58	93	Naugwa Nath	8
24	Bhinsha Jhala	60	59	Gohar Patiya	12	94	Naik Khera	36
25	Bhurai	63	60	Gosi Kunwan	62	95	Nandanna	23
26	Bhura Kishni	16	61	Gurkhura	100	96	Narainpur	116
27	Bhuriya Desi	104	62	Gyan Khera	41	97	Nausar	105
28	Bhuriya Tharu	18	63	Haldi	117	98	Pachauria	22
29	Bichai	43	64	Jamaur	107	99	Pach Pakaria	59
30	Bichpuri	11	65	Jangal Jogither	102	100	Pachpara	115
31	Bigara Bagh	20	66	Jarasu Pratappur	98	101	Pahelia	94
32	Bilhari	10	67	Jhankat	93	102	Phagpur	50
33	Bisauta	87	68	Jhunkaiya	65	103	Purnapur	101
34	Chanda	77	69	Jodopur	113	104	Radhulia	123
35	Chandani	52	70	Jogither Nagla	103	105	Ratanpur	90

ALPHABETICAL LIST OF VILLAGES

KHATIMA TAHSIL

Sl. No.	Name of Village	Location Code No	Sl. No.	Name of Village	Location Code No.	Sl. No.	Name of Village	Location Code No.
1	2	3	1	2	3	1	2	3
106	Sabora	89	116	Suriya	24		FOREST RANGE	
107	Sainjana	25	117	Sunpahar	118	126	Banbsa Cainal Forest Range	F-8
108	Salani Goth	47	118	Suwa Goth	33	127	Khatima Range	F-1
109	Sam'hana	78	119	Thawal Khera	35	128	Kilpur Range	F-2
110	Sara Sariya	97	120	Ucholi	28	129	Mahop Range	F-7
111	Sarpura	125	121	Ulani	111	130	Jhankaiya Range	F-5
112	Sharda Sagar	81	122	Uldan	86	131	Gaudari Range	F-3
113	Sisaiya	80	123	Umru Kalan	19	132	Sada Range	F-4
114	Sitapur	48	124	Umru Khurd	61	133	Surai Range	F-6
115	Sripur Bichuwa	6	125	Unchi Mahuwat	73	134	Loh'ga Head	F-9

6—खटीमा तहसील (ग्रामीण)

लोकेशन कोड नं० Location Code No.	ग्राम का नाम Name of Village	ग्राम का क्षेत्रफल (हेक्टेयर में) Area of Village (In hectare)	आबाद आवासीय मकानों की संख्या Occupied Residential Houses	परिवारों की संख्या No of Households	कुल जनसंख्या संस्थागत और बेघर जनसंख्या सहित Total Population (Including Institutional and Houseless population)			अनुसूचित जातियाँ Scheduled Castes		अनुसूचित जनजातियाँ Scheduled Tribes		साक्षर Literates	
					व्य० P	पु० M	स्त्री F	पु० M	स्त्री F	पु० M	स्त्री F	पु० M	स्त्री F
1	2	3	4	5	6	7	8	9	10	11	12	13	14
तहसील खटीमा का योग		**35,155.73**	**16,714**	**17,107**	**103,880**	**55,125**	**48,755**	**7,964**	**6,940**	**17,076**	**15,591**	**23,336**	**7,992**
विकास खण्ड खटीमा का योग		**35,158.73**	**15,101**	**15,490**	**96,708**	**51,070**	**45,638**	**6,458**	**5,672**	**16,976**	**15,546**	**21,750**	**7,627**
न्याय पंचायत विगराबाग का योग		**7,020.75**	**3,442**	**3,608**	**23,776**	**11,992**	**11,784**	**1,135**	**1,051**	**5,727**	**5,096**	**5,397**	**1,995**
1	दिया	402.68	173	193	1,174	615	559	217	209	208	196	167	18
2	बिरिया	309.60	163	183	1,053	556	497	20	15	257	220	215	68
3	मझोला	174.43	145	161	977	471	506	38	34	142	123	211	85
4	चाँदपुर	172.00	71	76	502	251	251	22	19	106	106	111	38
5	बनकटिया	250.51	117	127	828	427	401	12	16	306	284	183	69
6	श्रीपुर बिचवा	541.89	295	305	1,850	917	933	30	24	247	301	466	269
7	अलबिरदी	231.89	116	116	1,174	574	600	26	29	134	100	262	98
8	नौगयानाथ	265.89	150	150	973	487	486	36	31	205	199	270	79
9	खेतल सण्डा मुस्तजर	444.77	240	245	1,612	810	802	31	33	269	265	460	202
10	बिलहरी	194.26	237	252	1,532	810	722	125	117	77	90	417	122
11	बिचपुरी	104.82	72	77	426	199	227	9	5	47	33	117	70
12	गौहर पटिया	286.12	180	185	1,209	588	621	93	84	227	203	290	163
13	कुटरा	279.65	160	160	1,016	497	519	110	111	266	272	233	63
14	छिनकी	264.67	130	135	827	437	390	84	65	69	60	208	71
15	दियो कला	97.94	50	50	267	136	131	60	50	...	...	61	26
16	भूड़ा किसनी	427.36	200	210	1,444	730	714	21	27	605	491	330	71
17	कुआ खेड़ा	213.28	60	63	488	238	250	12	7	169	171	109	38
	भुड़िया थारू	253.75	81	86	649	317	332	49	50	214	228	114	33
	चमरु कलां	318.90	82	92	678	343	335	52	48	219	228	118	54
35	गरा बाग	385.27	140	140	947	483	464	2	4	421	411	161	18

RURAL PRIMARY CENSUS ABSTRACT

KHATINA TAHSIL (RURAL)—6

मुख्य काम करने वाले Main Workers															
कुल मुख्य काम करने वाले Total main workers (I to IX)		काश्तकार Cultivators (I)		खेतिहर मजदूर Agricultural Labourers (II)		पारिवारिक उद्योग उत्पादन, संसाधन सर्विसिंग व मरम्मत Household Industry, manufacturing processing, servicing and repairs V (a)		अन्य काम करने वाले Other workers III, IV, V (b), VI to IX		सीमांतिक काम करने वाले Marginal Workers		काम न करने वाले Non-Workers		ग्राम का नाम Name of Village	लोकेशन कोड नं० Location No. Code
पु० M	स्त्री F	पु० M	स्त्री F	पु० M	स्त्री F	पु० M	स्त्री F	पु० M	स्त्री F	पु० M	स्त्री F	पु० M	स्त्री F		
15	16	17	18	19	20	21	22	23	24	25	26	27	28	2	1
28,056	**2,010**	**18,662**	**1,287**	**3,947**	**582**	**351**	**21**	**5,096**	**150**	**136**	**2,183**	**26,933**	**44,532**	**Total of Khatima Tahsil**	
25,658	**1,941**	**17,431**	**1,248**	**3,871**	**567**	**307**	**18**	**4,049**	**108**	**133**	**2,076**	**25,279**	**41,621**	**Total of Khatima Block**	
5,424	**634**	**4,804**	**571**	**275**	**48**	**90**	**3**	**255**	**12**	**83**	**997**	**6,485**	**10,153**	**Total of Bighrabagh Nyay Panchayat**	
252	...	196	...	47	...	...	...	9	...	...	...	363	559	Diyan	1
195	89	180	89	...	...	...	...	15	...	...	...	361	408	Biriya	2
174	33	157	33	...	...	3	...	14	...	1	...	296	473	Majhola	3
102	50	98	49	1	1	...	...	3	...	1	...	148	201	Chandpur	4
239	79	205	79	3	...	...	...	1	...	...	...	218	322	Bankatiya	5
436	41	412	39	8	...	1	...	15	2	1	46	480	845	Sripur Bichuwa	6
251	6	232	1	16	5	...	...	3	...	3	1	320	593	Alabirdi	7
216	7	206	...	3	6	2	...	5	1	17	158	254	321	Naugwa Nath	8
389	23	385	20	2	3	...	...	2	...	...	280	421	499	Khetal Shanda Mustgar	9
367	28	184	21	52	1	50	1	81	5	...	...	443	694	Belehari	10
55	...	33	...	1	...	3	...	18	...	...	...	144	227	Bichpuri	11
225	2	214	2	10	...	...	...	1	...	3	...	360	619	Gohar Patiya	12
258	7	230	2	13	4	6	1	9	...	...	85	239	427	Kutara	13
176	64	148	44	28	20	...	...	...	...	...	1	251	325	Chhinki	14
76	3	76	3	...	...	...	...	...	...	...	...	60	128	Deo Kalan	15
319	108	286	103	6	1	9	1	18	3	49	210	362	396	Bhura Kishani	16
111	20	97	17	10	3	...	...	4	...	3	34	124	196	Kuwa Khera	17
173	2	153	1	18	...	...	...	2	1	3	148	141	182	Bhuria Tharu	18
192	64	154	61	16	3	9	...	13	...	1	16	150	255	Umaru Kalan	19
264	...	248	...	8	...	1	...	7	...	...	...	219	464	B gara Bagh	20

6— खटीमा तहसील (ग्रामीण)

1	2	3	4	5	6	7	8	9	10	11	12	13	14
21	कुटरी	291.79	160	162	1,137	566	571	8	9	366	265	250	111
22	पचौरिया	136.79	70	78	525	271	254	14	7	173	78	147	59
23	नदन्ना	277.62	140	142	878	442	436	14	17	324	219	217	64
24	सुजिया	284.10	90	91	675	344	331	7	8	296	280	75	19
25	सैजना	410.77	120	129	935	483	452	43	32	379	273	205	85
	न्याय पंचायत टनकपुर का योग	**2,664 57**	**3,667**	**3,712**	**18,128**	**9,784**	**8,344**	**1,520**	**1,460**	**84**	**69**	**6,697**	**2,429**
26	बस्तिया	39.26	62	62	405	207	198	92	78	...	...	114	35
27	बरमदेब	76 49	29	29	171	83	88	...	...	...	...	44	11
28	उचौली	76 49	91	92	464	236	228	...	...	...	...	148	23
29	गैन्डा खाली नं० 1	24 69	17	17	96	54	42	51	42	...	...	28	10
30	कलौनी	7.69				गैर आबाद							
31	गैन्डा खाली नं० 3	88 22	74	74	484	253	231	42	55	1	...	153	46
32	गैन्डा खाली नं० 4	29.95	30	30	182	86	96	6	5	...	...	58	11
33	सुआ गोठ	81.75	3	3	16	7	9	...	...	...	...	5	1
34	खेत खेड़ा	13.76	17	17	105	52	53	...	...	...	...	31	8
35	ध्वाल खेड़ा	58 28	65	69	455	244	211	...	...	50	41	122	25
36	नायक खेड़ा	147.31	245	251	1,363	704	659	253	235	1	...	398	79
37	आमबाग टनकपुर	334 69	268	271	1,386	719	667	86	79	...	...	450	142
38	छेनी मल्ली	12.55				गैर आबाद							
39	छेनी गोठ	21 45	16	16	119	62	57	...	...	...	...	41	7
40	छेनी तल्ली	25 50	12	12	60	31	29	...	...	...	...	15	6
41	ज्ञान खेड़ा	53.42	82	82	449	227	222	22	21	...	...	155	108
42	मोहनपुर	40.47	60	68	297	157	140	70	63	...	...	111	50
43	बिचई	155 00	151	151	908	456	452	85	83	...	...	258	136
44	मनिहार गोठ	103.20	194	198	1,228	657	571	32	30	...	...	355	88
45	बगदौरा हँसी	25.09	23	23	132	77	55	...	...	...	...	62	17
46	बगदौरा खास	12.95	16	16	101	53	48	7	5	...	...	34	17
47	सैलानी गोठ	30 35	37	37	224	107	117	...	...	...	...	73	7
48	सीतापुर	23 88	26	26	169	88	81	...	...	...	...	52	28
49	चेला गोठ	117.36				गैर आबाद							
50	फागपुर	74.46	151	158	885	431	454	304	336	...	...	292	154
51	भजनपुर	109.67	319	325	1,365	751	614	53	48	...	...	473	209
52	चन्दनी	165.93	200	206	1,216	628	588	103	112	7	7	474	263
53	कदुआ पट्टी	48.16				गैर आबाद							
54	आनन्दपुर	25 50	15	15	104	49	50	...	...	...	...	27	23

RURAL PRIMARY CENSUS ABSTRACT

KHATIMA TAHSIL (RURAL)—6

15	16	17	18	19	20	21	22	23	24	25	26	27	28	2	1
275	...	254	...	3	...	...	...	18	...	...	13	291	558	Kutari	21
109	...	106	...	1	...	...	...	2	...	...	...	162	254	Pachoriya	22
182	8	151	7	15	1	6	...	10	...	1	5	259	423	Nadanna	23
167	...	163	...	...	...	...	...	4	...	...	...	177	331	Sujiya	24
251	...	236	...	14	...	...	...	1	...	...	...	232	452	Saljana	25
4,936	**222**	**2,143**	**161**	**417**	**19**	**90**	**2**	**2,286**	**40**	**12**	**9**	**4,836**	**8,1**	**Total of Tanakpur Nyay Panchayat**	
111	...	101	...	3	...	...	...	7	...	...	...	96	198	Bastiya	26
48	...	48	...	...	...	...	...	...	...	...	...	35	88	Baramdeo	27
115	1	115	1	...	...	...	...	...	...	...	...	121	227	Ucholi	28
28	...	22	...	1	...	2	...	3	...	...	...	26	42	Ganda Khali No. 1	29
							Uninhabited							Kaloni	30
102	2	81	...	6	2	...	...	15	...	...	...	151	229	Gandakhali No. 3	31
29	...	25	...	...	...	...	...	4	...	...	...	57	96	Gandakhali No. 4	32
5	...	4	...	...	...	...	...	1	...	...	...	2	9	Suwa Goth	33
22	...	20	...	...	...	...	...	2	...	...	...	30	53	Khet Khera	34
110	1	68	...	11	...	17	1	14	...	...	...	134	210	Thawal Khera	35
350	6	201	1	18	1	18	...	113	4	...	...	354	653	Naik Khera	36
317	29	136	19	60	2	1	...	120	8	...	...	402	638	Ambagh Tanakpur	37
							Uninhabited							Chheni Malli	38
33	...	31	...	1	...	...	...	1	...	...	...	29	57	Chheni Goth	39
15	...	15	...	...	...	...	...	...	...	...	...	16	29	Chheni Talli	40
101	3	72	...	6	...	...	...	23	3	...	...	126	219	Gayan Khera	41
83	3	34	...	19	...	2	...	28	3	...	...	74	137	Mohanpur	42
228	2	150	...	57	...	3	...	18	2	...	...	228	450	Bichai	43
308	24	150	18	89	6	6	...	63	...	12	1	337	546	Man har Goth	44
31	3	20	3	...	...	...	...	11	...	...	...	46	52	Bagdora Hansi	45
18	...	15	...	1	...	...	...	2	...	...	...	35	48	Bagdora Khas	46
59	1	56	1	...	...	...	...	3	...	...	...	48	116	Selani Goth	47
42	3	32	3	...	...	1	...	9	...	...	...	46	78	Sitapur	48
							Uninhabited							Chela Goth	49
168	33	125	33	7	...	1	...	35	...	...	2	263	419	Phagpur	50
357	...	75	...	29	...	4	...	249	...	...	3	394	611	Bhajanpur	51
231	2	147	...	2	...	9	...	73	2	...	...	397	586	Chandani	52
							Uninhabited							Katuwa Patti	53
16	...	10	...	5	...	...	...	1	...	...	...	33	55	Anandpur	54

6—खटीमा तहसील (ग्रामीण)

1	2	3	4	5	6	7	8	9	10	11	12	13	14
55	बनवसा	238.37	1,191	1,191	4,077	2,474	1,603	106	108	6	2	2,169	681
56	बमनपुरी	73 25	50	50	355	190	165	23	19	13	10	123	87
57	देबीपुरा	80 54	14	14	90	44	46	19	71	...	...	22	4
58	गुधनी	158 24	68	68	384	203	181	24	20	6	9	141	51
59	पच पकरिया	76 08	120	120	744	403	341	142	110	...	...	242	92
60	भैंसहा झाला	14 57	21	21	94	51	43	...	...	...	...	27	10
	न्याय पंचायत खटीमा का योग	**8,311.31**	**2,885**	**2,970**	**19,315**	**10,322**	**8,993**	**1,202**	**1,015**	**4,341**	**3,873**	**3,485**	**1,157**
61	उमरू खुर्द	518.83	248	251	1,820	945	875	...	...	676	530	201	83
62	गोसु कुआ	177.66	86	90	575	289	286	17	20	141	114	89	34
63	भुड़ाई	418 86	141	143	985	512	473	15	9	284	263	251	99
64	अमांऊ	375 16	185	195	1,168	634	534	31	29	209	198	244	93
65	झनकईया	216.51	90	93	583	293	290	83	97	132	131	63	13
66	महोलिया	363 42	313	315	1,921	1,092	829	82	57	309	278	570	217
67	नोगमा ठगू	758.00	264	274	1,986	1,049	937	15	9	817	718	369	93
68	खेतल सण्डा खास	193.04	120	128	812	446	366	23	21	237	197	113	20
69	नगला तराई	384.87	141	147	971	526	445	65	42	112	91	215	84
70	दमगढा	319.71	44	45	239	137	102	29	22	...	...	47	16
71	खेलड़िया	259 01	40	42	322	185	137	...	...	...	...	57	11
72	खाली मुहवत	209.23	49	49	272	162	110	...	...	...	...	88	21
73	ऊँची मुहवर	372.32	110	114	803	397	406	1	...	281	271	137	65
74	मुंडेली	374 35	129	139	978	515	463	79	60	292	279	116	33
75	चारुवेटा	272 36	100	102	771	397	374	18	23	217	192	118	37
76	चन्देली	880 22	214	224	1,683	897	786	168	151	328	303	327	118
77	चांदा	368 28	110	110	769	409	360	3	...	263	265	153	49
78	समथना	184.14	55	55	300	147	153	...	...	43	43	60	17
79	बगुलिया	522.87	160	164	728	414	314	230	185	...	...	93	23
80	सिसैया	635.38	70	74	462	232	230	26	27	...	...	48	15
81	शारदा सागर	263 46	180	180	978	545	433	275	224	...	...	97	16
82	बन मोहलिया	243.63	36	36	189	99	90	41	39	...	...	19	...
	न्याय पंचायत झनकर का योग	**8,673.12**	**2,662**	**2,712**	**18,463**	**9,800**	**8,663**	**1,012**	**851**	**4,910**	**4,649**	**3,623**	**1,280**
83	गांगी	378.80	170	176	1,130	594	536	80	111	345	305	192	47
84	दियोरी	375.16	234	244	1,468	747	721	67	57	390	396	362	92
85	गौझरिया	205.99	70	77	499	277	222	15	16	168	136	103	24

RURAL PRIMARY CENSUS ABSTRACT

KHATIMA TAHSIL (RURAL)—6

15	16	17	18	19	20	21	22	23	24	25	26	27	28	2	1
1,607	50	169	35	36	6	17	1	1,385	8	...	...	867	1,553	Banbasa	55
84	2	33	...	16	...	...	...	35	2	...	3	106	160	Bamanpuri	56
23	18	16	18	5	...	...	...	2	...	...	...	21	28	Devipur	57
96	2	63	...	9	...	7	...	17	2	...	...	107	179	Godhani	58
171	36	88	28	32	2	2	...	49	6	...	...	232	305	Pach Pakariya	59
28	1	21	1	4	...	...	...	3	...	...	...	23	42	Bhaisaha Jhala	60
5,318	**318**	**3,642**	**186**	**930**	**106**	**39**	**3**	**707**	**23**	**14**	**237**	**4,990**	**8,438**	**Total of Khatima Nyay Panchayat**	
442	7	305	4	102	1	3	...	32	2	...	...	503	868	Umru Khurd	61
129	18	97	17	11	...	3	...	18	1	...	38	160	230	Gosi Kunwa	62
215	5	207	4	3	1	...	...	5	...	...	...	297	468	Bhurae	63
341	23	163	20	76	1	...	...	102	2	...	...	293	511	Amaun	64
158	1	88	...	65	1	2	...	3	...	...	...	135	289	Jhankaleya	65
571	13	195	3	45	...	13	...	318	10	1	...	520	816	Mahauliya	66
522	...	454	...	30	...	2	...	36	...	...	...	527	937	Naugama Thagu	67
227	34	141	31	18	3	8	...	60	...	...	...	219	332	Khet Lshanda Kham	68
263	63	145	46	88	16	2	...	28	1	...	33	263	349	Nag'a Tarai	69
83	42	26	17	57	25	...	...	..	...	...	...	54	60	Damgarah	70
119	4	72	4	34	...	...	...	13	...	...	20	66	113	Khelriya	71
80	3	63	1	10	...	...	...	7	2	...	...	82	107	Khali Muhawat	72
223	7	193	5	28	2	...	...	2	...	...	...	174	399	Unchi Muhwar	73
282	...	204	...	70	...	1	...	7	...	...	...	233	463	Mundeli	74
211	19	180	15	13	...	...	3	18	1	...	21	186	334	Charubeta	75
454	36	356	5	97	29	...	...	11	2	7	1	426	749	Chandeli	76
217	12	174	...	30	11	...	...	13	1	...	116	192	232	Chanda	77
94	4	82	2	11	2	1	...	...	...	...	...	53	149	Shamthana	78
222	24	124	12	71	11	2	...	25	1	...	...	192	290	Baguliya	79
121	1	106	...	14	1	...	...	1	...	...	...	111	229	Sisaiya	80
278	1	242	...	26	1	2	...	8	...	6	...	261	432	Sharda Shagar	81
56	1	25	...	31	1	...	...	...	...	...	8	43	81	Ban Mohliya	82
5,211	**339**	**3,880**	**152**	**768**	**169**	**66**	**7**	**497**	**11**	**1**	**541**	**4,588**	**7,783**	**Total of Jhankar Nyay Panchayat**	
340	53	292	43	38	10	8	...	2	...	...	...	254	483	Gangi	83
401	52	327	48	28	3	16	...	30	1	...	...	346	669	Diyori	84
118	1	108	...	7	...	...	...	3	1	...	...	159	221	Gaujhar'ya	85

6 —खटीमा तहसील (ग्रामीण)

1	2	3	4	5	6	7	8	9	10	11	12	13	14
86	उलदन	214.90	73	75	536	282	254	4	6	238	219	77	17
87	बिसौटा	277.22	48	48	352	189	163	40	30	85	79	61	17
88	खेड़ा जड़िया	63.13	4	4	28	12	16	2	...	...	...	6	4
89	सबौरा	263.86	100	105	847	429	418	11	10	324	311	195	97
90	रतनपुर	200 33	182	187	1,403	732	671	27	28	497	451	310	80
91	भड़ा भूड़िया	754 77	70	70	447	233	214	60	46	163	157	85	25
92	फुलैया	507.09	102	106	785	461	324	10	10	325	306	214	58
93	भुनकर	593 29	158	168	1,269	694	575	10	6	447	375	191	40
94	पहेलिया	445.17	143	143	961	508	453	...	...	393	347	225	82
95	कुमराह	190.61	61	61	493	245	248	...	...	225	229	79	11
96	बानूसी	334 28	169	170	1,020	535	485	22	3	259	263	130	55
97	सड़ा सड़िया	291.38	124	124	957	550	407	161	151	180	164	180	57
98	जरासु प्रतापपुर	1542 72	417	417	2,547	1,352	1,195	260	193	87	136	550	341
99	बानूसा	621.62	180	180	1,324	689	635	119	92	496	490	191	30
100	गुड़खुड़ा	282.48	75	75	595	299	296	...	...	283	280	87	24
101	पुग्नापुर	649 54	143	143	986	518	468	65	49	...	...	152	66
102	जंगल जोगी ढेर	480.78	139	139	816	454	362	59	43	5	5	233	113
	न्याय पंचायत बण्डिया का योग	8,486.98	2,445	2,488	17,026	9,172	7,854	1,589	1,295	1,914	1,859	2,548	768
103	जोगी ढेर नगला	211 25	60	66	500	256	244	73	79	134	127	70	40
104	भुड़िया देशी	285 31	34	34	247	138	109	43	30	17	21	55	23
105	नौसर	686.78	250	254	1,750	922	828	93	68	271	273	344	122
106	बरी अंजनिया	659.26	264	264	1,768	959	809	169	146	364	312	231	51
107	जमौर	694 87	260	263	1,716	944	772	111	87	197	193	192	51
108	बण्डिया	144 48	96	99	708	364	344	43	45	79	83	111	58
109	भगचुरी	743.43	180	180	1,263	703	560	92	60	151	132	232	50
110	मोहम्मदपुर	370.71	142	147	1,160	594	566	274	212	303	337	123	10
111	उलानी	223.80	50	53	357	192	165	...	...	32	32	58	14
112	गंगापुर	140.84	14	14	130	69	61	...	...	45	36	29	14
113	जादौपुर	347.64	90	95	808	421	387	17	21	304	299	136	28
114	भैंसहा	59.90	10	10	61	34	27	...	...	...	...	14	3
115	पचपेड़ा	274.39	130	137	933	489	444	54	48	17	14	104	15
116	नारायनपुर	152.57					गैर आबाद						
117	हल्दी	394 99	110	112	749	415	334	142	120	...	...	107	42
118	सुनपहर	530.97	98	98	673	372	301	103	77	...	...	174	86
119	मजगमी	346.42	19	19	142	94	48	6	2	...	...	37	14

RURAL PRIMARY CENSUS ABSTRACT

KHATIMA TAHSIL (RURAL)— 6

15	16	17	18	19	20	21	22	23	24	25	26	27	28	2	1
156	...	153	...	1	...	...	...	2	...	...	...	126	254	Uldan	86
110	...	71	...	36	...	...	...	3	...	...	...	79	163	Bisota	87
10	...	3	...	2	...	5	...	...	...	...	...	2	16	Khera Jariya	88
196	1	182	1	6	...	2	...	6	...	...	45	233	372	Sabora	89
351	6	299	...	21	3	4	2	27	1	...	...	381	665	Ratanpur	90
117	35	98	26	11	7	...	...	8	2	...	4	116	175	Bhar Bhuriya	91
204	7	191	5	2	2	...	...	11	...	...	...	257	317	Fulaiya	92
358	1	291	...	11	...	...	...	56	1	...	164	336	410	Jhankar	93
243	...	230	...	8	...	1	...	4	...	...	...	265	453	Pahaliya	94
115	11	113	9	1	2	...	...	1	...	...	...	130	237	Kumrah	95
293	...	202	...	68	...	...	...	23	...	...	50	242	435	Banusi	96
306	1	154	1	54	...	11	...	87	...	...	135	244	271	Sara Sariya	97
830	139	438	5	333	132	2	...	57	2	...	...	522	1,056	Jarasu Pratappur	98
358	14	309	6	36	8	3	...	10	...	...	3	331	618	Banusa	99
164	2	154	...	...	...	3	2	7	...	...	...	135	294	Gurkhura	100
282	...	214	...	66	...	1	...	1	...	...	...	236	468	Purnapur	101
259	16	51	8	39	2	10	3	159	3	1	140	194	206	Jangal Jogi Ther	102
4,769	**428**	**2,962**	**178**	**1,481**	**225**	**22**	**3**	**304**	**22**	**23**	**292**	**4,380**	**7,134**	**Total of Bandiya Nyay Panchayat**	
126	38	82	2	33	34	11	2	...	...	...	...	130	206	Jogi Ther Nagla	103
65	18	32	...	32	18	1	...	...	...	...	...	73	91	Bhuriya Desi	104
452	208	336	150	107	52	1	1	8	5	...	...	470	620	Nausar	105
484	47	268	13	199	34	...	...	17	...	3	57	472	705	Bari Anjaniya	106
496	1	241	1	167	...	1	...	87	...	5	133	443	638	Jamaur	107
157	10	97	1	51	7	2	...	7	2	15	95	192	239	Bandiya	108
414	61	175	1	216	59	3	...	20	1	...	...	289	499	Bhaghori	109
329	4	314	4	12	...	...	...	3	...	...	...	265	562	Mohmmadpur	110
100	3	59	1	39	2	...	...	2	...	...	...	92	162	Ulani	111
34	...	28	...	6	...	...	...	...	...	...	...	35	61	Gangapur	112
213	...	162	...	44	...	...	...	7	...	...	...	208	387	Jadopur	113
24	...	19	...	...	...	...	...	5	...	...	1	10	26	Bhansha	114
248	10	107	2	76	8	3	...	62	...	...	5	241	429	Pachpara	115
						Uninhabited								Narainpur	116
250	...	148	...	90	...	...	...	12	...	...	...	165	334	Haldi	117
202	4	151	...	45	4	...	...	6	...	...	...	170	297	Sunpahar	118
54	...	25	...	29	...	...	...	...	...	...	...	40	48	Majgami	119

6—खटीमा तहसील (ग्रामीण)

1	2	3	4	5	6	7	8	9	10	11	12	13	14
120	दाह	393.37	31	31	266	144	122	13	6	...	...	39	31
121	ढाकी	515.99	30	32	188	105	83	21	17	...	...	22	8
122	मझौला	442.34	278	278	1,716	934	782	185	150	...	...	291	56
123	रघुलिया	211.25	56	56	358	192	166	...	...	...	...	49	11
124	बनगवां	252.53	77	77	448	245	203	...	...	...	...	71	24
125	सरपुड़ा	403 89	166	169	1,085	586	499	150	127	...	...	59	16

RURAL PRIMARY CENSUS ABSTRACT

KHATIMA TAHSIL (RURAL)—6

15	16	17	18	19	20	21	22	23	24	25	26	27	28	2	1
80	1	63	...	17	...	...	...	...	1	...	...	64	121	Dah	120
72	2	38	...	34	2	...	...	...	...	...	1	33	80	Dhaki	121
444	18	180	...	200	5	...	...	64	13	...	...	490	764	Majhola	122
92	...	79	...	11	...	...	...	2	...	...	...	100	166	Radhuliya	123
137	...	115	...	20	...	...	...	2	...	...	...	108	203	Bangawa	124
296	3	243	3	53	...	...	...	...	...	...	...	290	496	Sa[illegible]ura	125

6—खटीमा तहसील (ग्रामीण)

1	2	3	4	5	6	7	8	9	10	11	12	13	14
	वन परिक्षेत्र का योग	**1,5/7.12**	**1,613**	**1,617**	**7,172**	**4,055**	**3,117**	**1,506**	**1,268**	**100**	**45**	**1,586**	**365**
F-1	खटीमा रेंज		319	319	1,628	888	740	673	612	20	9	418	118
F-2	किलपुरा रेंज		218	218	876	468	408	35	22	10	...	203	35
F-3	गोदाड़ी रेंज		106	108	489	268	221	52	34	6	...	134	17
F-4	शारदा रेंज		31	33	147	91	56	25	...	8	...	39	2
F-5	झनकइया		282	282	1,324	808	516	240	218	36	12	356	53
F-6	सुरई		48	48	211	129	82	12	9	15	24	33	8
F-7	महोप		275	275	1,112	613	499	372	300	2	...	30	7
F-8	बनबसा कैनाल फारेस्ट		40	40	180	137	43	9	5	1	...	51	10
F-9	लोहिया हेड		294	294	1,205	653	552	88	68	2	...	322	115

RURAL PRIMARY CENSUS ABSTRACT

KHATIMA TASHIL (RURAL)—6

15	16	17	18	19	20	21	22	23	24	25	26	27	28	2	1
2 398	**99**	**1,231**	**39**	**76**	**15**	**44**	**3**	**1,047**	**42**	**3**	**107**	**1,654**	**2,911**	**Total of Forest Range**	
443	8	347	7	24	...	...	...	72	1	...	75	445	657	Khatima Range	F-1
308	27	215	7	4	...	...	2	89	18	...	...	160	381	Kilpura Range	F-2
166	29	98	22	...	3	...	...	68	4	3	32	99	160	Gaudari Range	F-3
65	2	37	1	4	1	11	...	13	...	...	...	26	54	Sharda Range	F-4
564	3	185	1	18	1	14	1	347	...	...	...	244	513	Jhankaiya	F-5
96	21	...	...	10	10	...	...	86	11	...	...	33	61	Surai	F-6
345	1	331	1	13	...	...	...	1	...	...	...	268	498	Mahop	F-7
112	...	11	...	3	...	...	...	98	...	...	...	25	43	Banbasa Kanal Forest	F-8
299	8	7	...	...	...	19	...	273	8	...	...	354	544	Lohiya Head	F-9

लोकेशन कोड नं० Location Code No.	नगर/वार्ड का नाम Name of Town/Ward	नगर/वार्ड आबाद का क्षेत्रफल आवासीय (वर्ग कि.मी.में) Area of town/ward (In Km2)	मकानों की संख्या Occupied Residential houses	परिवारों की संख्या No of Households	कुल जनसंख्या संस्थागत और बेघर जनसंख्या सहित Total Population (including institutional and Houseless population)			अनुसूचित जातियाँ Scheduled Castes		अनुसूचित जनजातियाँ Scheduled Tribes		साक्षर Literates	
					व्य० P	पु० M	स्त्री F	पु० M	स्त्री F	पु० M	स्त्री F	पु० M	स्त्री F
1	2	3	4	5	6	7	8	9	10	11	12	13	14
	टनकपुर नगरपालिका का योग 22/8/IX	**1.01**	**1,816**	**1,855**	**8,818**	**5,013**	**3,805**	**584**	**446**	**8**	**4**	**2,919**	**1,581**
1	तहसील एरिया		120	122	584	347	237	38	17	...	...	198	125
2	मस्जिद एरिया		134	134	706	383	323	30	16	...	...	260	176
3	शास्त्रीनगर		228	228	967	552	415	12	12	2	...	389	195
4	बड़ा बाजार		82	82	531	292	239	4	1	...	...	235	159
5	नेहरू बाजार		115	119	654	331	323	20	7	...	...	247	202
6	बिजलीघर एरिया		85	91	434	257	177	13	12	...	...	152	77
7	घसियारा मन्डी		269	270	1,309	718	591	107	97	...	...	364	193
8	सीमेंट रोड		100	102	507	305	202	...	...	...	...	221	127
9	लाल इमलीपड़ाव		238	239	1,265	743	522	70	70	...	...	326	131
10	न्यू टाउन		445	468	1,861	1,085	776	290	214	6	4	527	196

URBAN PRIMARY CENSUS ABSTRACT

KHATIMA TAHSIL (URBAN)—6

मुख्य काम करने वाले Main Workers															
कुल मुख्य काम करने वाले Total main workers (I to IX)		काश्तकार Cultivators (I)		खेतिहर मजदूर Agricultural Labourers (II)		पारिवारिक उद्योग उत्पादन, संसाधन सर्विसिंग व मरम्मत Household Industry, Manufacturing processing, Servicing and Repairs V (a)		अन्य काम करने वाले Other Workers III, IV, V (b), VI to IX		सीमांतिक काम करने वाले Marginal Workers		काम न करने वाले Non-workers		नगर/वार्ड का नाम Name of Town/Ward	लोकेशन कोड नं० Location Code No.
पु० M	स्त्री F	पु० M	स्त्री F	पु० M	स्त्री F	पु० M	स्त्री F	पु० M	स्त्री F	पु० M	स्त्री F	पु० M	स्त्री F		
15	16	17	18	19	20	21	22	23	24	25	26	27	28	2	1
2,726	64	27	...	...	...	83	11	2,616	53	...	...	2,287	3,741	Total of Tanakpur M. B.	22/8/IX
215	3	3	...	...	...	13	...	199	3	...	...	132	234	Tahsil Area	1
195	7	11	...	...	...	5	1	179	6	...	...	188	316	Masjid Area	2
322	15	...	...	...	...	...	...	322	15	...	...	230	400	Shastrinagar	3
139	1	1	...	...	...	2	...	136	1	...	...	153	238	Bara Bazar	4
174	4	2	...	...	...	1	1	171	3	...	...	157	319	Nehru Bszar	5
124	4	1	...	...	...	9	...	114	4	...	...	133	173	Bijalighar Area	6
389	16	...	...	...	...	24	5	365	11	...	...	329	575	Ghasiyara Mandi	7
178	2	...	...	...	...	2	...	176	2	...	...	127	200	Siment Road	8
423	5	1	...	...	...	18	4	404	1	...	...	320	517	Lal Imali Paraw	9
567	7	8	...	...	...	9	...	550	7	...	...	518	769	New Town	10

नगरीय प्राथमिक जनगणना

URBAN PRIMARY CENSUS ABSTRACT

परिशिष्ट — नगरीय इकाई का नाम—टनकपुर नगरपालिका

APPENDIX — Name of Urban Unit—TANAKPUR M. B.

कुल जनसंख्या, अनुसूचित जाति तथा अनुसूचित जनजाति की जनसंख्या—नगरीय, (ब्लाकवार)

Total, Scheduled Castes/Scheduled Tribes Population—Urban, (Blockwise)

लोकेशन कोड नं० Location Code No.	नगरीय इकाई/वार्ड का नाम तथा प्रगणक ब्लाक का नम्बर Name of Town/ ward/Urban/Block	कुल जनसंख्या Total Population	अनुसूचित जाति Scheduled Castes	अनुसूचित जनजाति Scheduled Tribes	लोकेशन कोड नं० Location Code No.	नगरीय इकाई/वार्ड का नाम तथा प्रगणक ब्लाक का नम्बर Name of Town/ ward/Urban/Block	कुल जनसंख्या Total Population	अनुसूचित जाति Scheduled Castes	अनुसूचित जनजाति Scheduled Tribes
1	2	3	4	5	1	2	3	4	5
	महायोग					बिजलीघर एरिया			
	Grand Total	**8,818**	**1,030**	**12**	22/8/IX	Bijalighar Area	434	25	...
	तहसील एरिया					घसियारा मंडी			
22/8/IX	Tahsil Area	584	55	...	22/8/IX	Gasiyara Mandi	831	101	...
	मस्जिद एरिया					शिवालय एरिया			
22/8/IX	Masjid Area	706	46	...		Shivalay Area	478	103	...
	शास्त्रीनगर					घसियारा मंडी का योग			
	Shastrinagar					Total of Gasiyara Mandi	1,309	204	...
22/8/IX	3	196	...	...					
	4	771	24	2		सीमेन्ट रोड			
	शास्त्रीनगर का योग				22/8/IX	Siment Road	507	...	...
	Total of Shastrinagar	967	24	2					
	बड़ा बाजार					लाल इमली पड़ाव			
22/8/IX	Bara Bazar	259	5	...	22/8/IX	Lal Imali Paraw	575	34	...
	मेन मारकेट					नई बस्ती			
	Main Market	272	...	...		Nai Basti	690	106	...
	बड़ा बाजार का योग					लाल इमली पड़ाव का योग			
	Total of Bara Bazar	531	5	...		Total of Lal Imali Paraw	1,265	140	...
	नेहरू बाजार					न्यू टाउन			
22/8/IX	Nehru Bazar	397	27	...	22/8/IX	New Town	1,016	392	10
	मेन चौराहा					रेलवे एरिया			
	Main Chouraha	257	...	...		Railway Area	845	112	10
	नेहरु बाजार का योग					न्यू टाउन का योग			
	Total of Nehru Bazar	654	27	...		Total of New Town	1,861	504	10

लोकेशन कोड नं० Location Code No.	नगर/वार्ड का नाम Name of Town/Ward	नगर/वार्ड आबाद का क्षेत्रफल (वर्ग कि.मी.में) Area of town/ ward (In Km2)	आवासीय मकानों की संख्या Occupied Residential houses	परिवारों की संख्या No of Households	कुल जनसंख्या संस्थागत और बेघर जनसंख्या सहित Total Population (including institutional and Houseless population)			अनुसूचित जातियाँ Scheduled Castes		अनुसूचित जनजातियाँ Scheduled Tribes		साक्षर Literates	
					व्य० P	पु० M	स्त्री F	पु० M	स्त्री F	पु० M	स्त्री F	पु० M	स्त्री F
1	2	3	4	5	6	7	8	9	10	11	12	13	14
	खटीमा नगरक्षेत्र का योग 22/8/X	8.40	1,372	1,474	8,443	4,570	3,873	458	397	16	9	2,365	1,355
1	वार्ड		155	155	1,134	603	531	28	28	2	1	195	79
2	वार्ड		298	299	1,893	997	896	86	82	...	...	308	191
3	वार्ड		77	77	347	198	149	18	10	7	6	161	91
4	वार्ड		56	56	258	146	112	1	1	...	...	99	50
5	वार्ड		68	68	442	226	216	...	...	...	...	149	108
6	वार्ड		124	124	780	411	369	16	14	...	...	214	137
7	वार्ड		87	94	517	279	238	80	71	...	...	177	103
8	वार्ड		265	281	1,420	783	637	56	47	7	2	495	264
9	वार्ड		242	320	1,652	927	725	173	144	...	...	567	332

URBAN PRIMARY CENSUS ABSTRACT

KHATIMA TASIL (URBAN)—6

मुख्य काम करने वाले Main Workers															
कुल मुख्य काम करने वाले Total main workers (I to IX)		काश्तकार Cultivators (I)		खेतिहर मजदूर Agricultural Labourers (II)		पारिवारिक उद्योग उत्पादन, संसाधन सर्विसिंग व मरम्मत Household Industry, Manufacturing processing, Servicing and Repairs V (a)		अन्य काम करने वाले Other Workers III, IV, V (b), VI to IX)		सीमांतिक काम करने वाले Marginal Workers		काम न करने वाले Non-Workers		नगर/वार्ड का नाम Name of Town/Ward	लोकेशन कोड नं० Location code No
पु० M	स्त्री F	पु० M	स्त्री F	पु० M	स्त्री F	पु० M	स्त्री F	पु० M	स्त्री F	पु० M	स्त्री F	पु० M	स्त्री F		
15	16	17	18	19	20	21	22	23	24	25	26	27	28	2	1
2,120	48	79	3	134	6	37	...	1,870	39	...	1	2,450	3,824	Total of Khatima T. A.	
															22/8/X
249	2	29	...	2	...	3	...	215	2	...	...	354	529	Ward	1
422	...	2	...	2	...	...	...	418	...	...	...	575	896	Ward	2
104	4	3	...	...	...	...	...	101	4	...	...	94	145	Ward	3
76	5	...	...	5	...	...	...	71	5	...	...	70	107	Ward	4
99	3	1	...	...	...	3	...	95	3	...	...	127	213	Ward	5
207	7	5	...	60	3	...	...	142	4	...	...	204	362	Ward	6
150	5	6	2	...	...	1	...	143	3	...	...	129	233	Ward	7
389	5	14	1	9	...	...	...	366	4	...	1	394	631	Ward	8
424	17	19	...	56	3	30	...	319	14	...	...	503	708	Ward	9

नगरीय प्राथमिक जनगणना
URBAN PRIMARY CENSUS ABSTRACT

परिशिष्ट — नगरीय इकाई का नाम— खीमटा नगरक्षेत्र

APPENDX — Name of Urban Unit—KHATIMA T. A.

कुल जनसंख्या, अनुसूचित जाति तथा अनुसूचित जनजाति की जनसंख्या—नगरीय, (ब्लाकवार)

Total, Scheduled Castes/Scheduled Tribes Population —Urban, (Blockwise)

लोकेशन कोड नं० Location Code No.	नगरीय इकाई/वार्ड का नाम तथा प्रगणक ब्लाक का नम्बर Name of Town/ ward/Urban/Block	कुल Total Population	अनुसूचित जाति Scheduled Castes	अनुसूचित जनजाति Scheduled Tribes
1	2	3	4	5
	महायोग			
	Grand Total	**8,443**	**855**	**25**
	वार्ड नं० 1			
	Ward No. 1			
22/8/X	1	472	56	3
	2	662	...	...
	वार्ड नं० 1 का योग			
	Total of Waad No. 1	1,134	56	3
	वार्ड नं० 2			
	Ward No. 2			
22/8/X	3	1,844	162	...
	4	49	6	...
	वार्ड नं० 2 का योग			
	Total of Ward No. 2	1,893	168	...
	वार्ड नं० 3			
	Ward No. 3			
22/8/X	5	85	7	8
	6	262	21	5
	वार्ड नं० 3 का योग			
	Total of Ward No. 3	347	28	13
	वार्ड नं० 4			
	Ward No. 4			
22/8/X	7	190	2	...
	8	68	...	...
	वार्ड नं० 4 का योग			
	Total of Ward No. 4	258	2	...
	वार्ड नं० 5			
	Ward No. 5			
22/8/X	9	288	...	...
	10	154	...	...
	वार्ड नं० 5 का योग			
	Total of Ward No. 5	442	...	...
	वार्ड नं० 6			
	Ward No. 6			
22/8/X	11	292	9	...
	12	488	21	...
	वार्ड नं० 6 का योग			
	Total of Ward No. 6	780	30	...
	वार्ड नं० 7			
	Ward No. 7			
22/8/X	13	189	...	...
	14	328	151	...
	वार्ड नं० 7 का योग			
	Total of Ward No. 7	517	151	...
	वार्ड नं० 8			
	Ward No. 8			
22/8/X	15	685	37	...
	16	735	66	9
	वार्ड नं० 8 का योग			
	Total of Ward No. 8	1,420	103	9

नगरीय प्राथमिक जनगणना सार

URBAN PRIMARY CENSUS ABSTRACT

परिशिष्ट — नगरीय इकाई का नाम—खटीमा नगरक्षेत्र

APPENDIX — Name of Urban Unit—KHATIMA T A

कुल जनसंख्या, अनुसूचित जाति तथा अनुसूचित जनजाति की जनसंख्या—नगरीय, (ब्लाकवार)

Total, Scheduled Castes/Scheduled Tribes Population—Urban, (Blockwise)

लोकेशन कोड नं० Location Code No	नगरीय इकाई/वार्ड का नाम तथा प्रगणक ब्लाक का नम्बर Name of Town/ ward/Urabn Block	कुल जनसंख्या Total Population	अनुसूचित जाति Scheduled Castes	अनुसूचित जनजाति Scheduled Tribes	लोकेशन कोड नं० Location Code No.	नगरीय इकाई/वार्ड का नाम तथा प्रगणक ब्लाक का नम्बर Name of Town/ Ward/Urban Block	कुल जनसंख्या Total Population	अनुसूचित जाति Scheduled Castes	अनुसूचित जनजाति Scheduled Tribes
1	2	3	4	5	1	2	3	4	
	वार्ड नं० 9 Ward No. 9								
22/8/X	17	738	113	...					
	18	914	204	...					
	वार्ड नं० 9 का योग Total of Ward No. 9	1,652	317	...					

त्रुटि सूची
Errata List

पृष्ठ संख्या Page No.	विवरण Particulars	स्तम्भ Col. No	के लिए For	पढ़ा जाय Read
1	2	3	4	5
XI	अनुसूचित जाति के व्यक्तियों का कुल योग पु० Percentage of S C Population to Total Population (Males)	3	21.08	21.07
XI	अधिकृत आवासीय मकानों की संख्या (योग) Number of occupied residential Houses (Total)	3	124,193	124,246
XI	ग्रामो की संख्या (गैर आबाद) No. of Village (Uninhabited)	3	11.625	11,678
6	Table No 9. (Note)	2	77.04	77.05
6	Table No. 9 Note	3	71.07	71.08
10	नैनीताल जनपद का योग Total of Nainital District	4	6,795.0	6,794.0
	नैनीताल जनपद का योग (ग्रामीण) Total of Nainital District (Rural)	4	6,711.0	6,7111
11	नैनीताल जनपद का योग Total of Nainital District	13	3,998	73,998
11	नैनीताल तहसील (ग्रामीण) Nainital Tahsil (Rural)	20	3,8648	38,048
	नैनीताल तहसील (ग्रामीण) Nainital Tahsil (Rural)	28	05	465
12	काशीपुर तहसील (ग्रामीण) Kashipur Tahsil (Rural)	28	1,223	11,23
	काशीपुर तहसील नगरीय Kashipur Tahsil (Urban)	30	331	231
14	खातिमा नगर क्षेत्र Khatima T. A.	4	8.49	8.40
15	सितारगंज तहसील (ग्रामीण) Sitarganj Tahsil (Rural)	13	अस्पष्ट	20,854
17	खाटीमा तहसील (ग्रामीण) Khatima Tahsil (Rural)	36	5,183	2,183

त्रुटि सूची
Errata List.

पृष्ठ संख्या Page No	विवरण Particulars	स्तम्भ Col. No	के लिये For	पढ़ा जाय Read
1	2	3	4	5
24	गदरपुर नगर क्षेत्र			
	Gadarpur T. A.	25	25	3
	सितारगंज तहसील (योग)			
	Sitarganj Tahsil (Total)	25	3	25
26	नैनीताल जनपद का योग			
	Total of Nainital District	10	2,332	2,232
27	नैनीताल नगर पालिका			
	Nainital M. B.	13	—	3
	बाजपुर नगर क्षेत्र			
	Bazpur T. A.	11	—	3
	नैनीताल तहसील			
	Nainital Tahsil	12	—	3
36	क्रम संख्या 71			
	Sl. No 71	3	385	197
	क्रम सं. 72			
	Sl. No 72	3	403	386
	क्रम सं. 73			
	Sl. No 73	3	197	299
	क्रम सं. 74			
	Sl. No 74	3	386	373
	क्रम सं. 75			
	Sl No 75	3	299	345
	क्रम सं. 88			
	Sl. No 88	3	258	254
	क्रम सं. 90			
	Sl. No 90	3	19	198
37	क्रम सं. 210			
	Sl. No 210	3	441	144
39	क्रम सं. 418			
	Sl No 418	3	60	90
41	क्रम सं. 586			
	Sl. No 586	3	F-11	F-4

त्रुटि सूची
Errata List

पृष्ठ संख्या Page No.	विवरण Particulars	स्तम्भ Col. No	के लिए For	पढ़ा जाय Read
1	2	3	4	5
42	क्रम सं. 3			
	Sl. No 3	2	Abbabtani	Abbabrani
43	क्रम सं. 193			
	Sl. No 193	3	419	418
	क्रम सं. 199			
	Sl. No 199	3	417	416
44	क्रम सं. 261			
	Sl. No 261	2	JogiMande	Jogipande
	क्रम सं. 213			
	Sl. No 313	2	Komalana	Komalana
	क्रम सं. 402			
45	Sl. No 402	3	171	172
	क्रम सं. 465			
46	Sl.No 465	3	174	164
	क्रम सं. 512			
	Sl. No 512	3	162	160
48	तहसील नैनीताल का योग	3	72,338.69	93,780.69
	Total of Nainital Tahsil	10	171,171	17,117
	विकास खण्ड बेताल घाट का योग			
	Total of Betalghat Block	3	120,447.53	20,447.53
	ग्राम कोड नं. 9			
	Village Code No 9	3	19.46	91.46
	ग्राम कोड नं. 13			
	Village Code No 13	5	55	56
56	ग्राम कोड नं. 125			
	Village Code No 125	14	85	35
60	ग्राम कोड नं. 208			
	Village Code No. 208	14	32	36
64	ग्राम कोड नं. 260			
	Village Code No 260	10	147	137
	ग्राम कोड नं. 261			
	Village Code No 261	3	463.97	463.79

त्रुटि सूची
Errata List.

पृष्ठ संख्या Page No	विवरण Particulars	स्तम्भ Col. No	के लिये For	पढ़ा जाय Read
1	2	3	4	5
64	ग्राम कोड नं. 267			
	Village Code No 267	5	285	288
68	विकास खण्ड ओखला कांडा का योग			
	Total of Okha'a Kanda Block.	3	19,038.73	40,480.73
69	विकास खण्ड ओखला कांडा का योग			
	Total of Okhala Kanda Block	15	4,546	8,546
70	न्याय पंचायत सुन कोट का योग			
	Total of Sun Kote N. P.	13	117	1,117
74	ग्राम कोड नं. 412			
	Village Code No 412	3	217.74	217.73
83	ग्राम कोड नं, 540			
	Village Code No. 540	20	3	1
	ग्राम कोड नं. 541			
	Village Code No 541	16	197	97
	ग्राम कोड नं. 541			
	Village Code No. 541	18	98	93
88	नैनीताल नगर पालिका का योग			
	Total of Nainital M. B.	3	5.00	11.73
92	नैनीताल कैन्ट का योग			
	Total of Nainital cant.	3	2.78	2.59
96	भोवाली एन. ए. का योग			
	Total of Bhowali T. A.	3	1,30	1.32
100	भीमताल नगर क्षेत्र का योग			
	Total of Bhimtal N. A.	3	3.96	3.45
105	क्रम संख्या 178			
	Sl. No 178	3	360	75
107	क्रम संख्या 373			
	Sl. No 373	2	हरबाना रेंज	चक छाना रेंज
108	क्रम संख्या 55			
	Sl. No 55	2	Bhamdan Chowk	Chandi Chowk
	क्रम सं. 68			
	Sl No 68	2	Chorgaoya Kutoliya	Chorgaliya kutaliya

त्रुटि सूची
Errata List

पृष्ठ संख्या Page No.	विवरण Particulars	स्तम्भ Col. No	के लिए For	पढ़ा जाय Read
1	2	3	4	5
108	क्रम सं. 71			
	Sl. No 71	2	Charayal Naik	Chharayal Naik
	क्रम सं. 92			
	Sl No. 92	3	296	299
	क्रम सं. 49			
	Sl. No 49	3	206	296
	क्रम सं. 102			
	Sl. No 102	2	Dharamgarh	Dharampur
	क्रम सं. 114			
109	Sl. No 114	3	152	304
	क्रम सं. 120			
	Sl. No. 120	3	240	242
	क्रम सं. 121			
	Sl. No 121	3	242	240
	क्रम सं. 207			
	Sl. No. 207	3	151	331
	क्रम सं. 209			
	Sl. No 209	3	331	115
110	क्रम सं. 225			
	Sl. No. 225	2	Kash Bangar	Kash Nagar
	क्रम सं. 230			
	Sl. No 230	3	125	128
110	क्रम सं. 247			
	Sl. No. 247	3	136	135
	क्रम सं. 283			
	Sl. No 283	3	180	139
	क्रम सं. 249			
	Sl. N 249	3	116	115
111	क्रम सं. 358			
	Sl. No 358	3	244	344
112	न्याय पंचायत बेल पड़ाव का योग			
	Total of Bail parao N. P.	4	1692	1,643

त्रुटि सूची
Errata List.

पृष्ठ संख्या Page No	विवरण Particulars	स्तम्भ Col. No	के लिये For	पढ़ा जाय Read
1	2	3	4	5
115	ग्राम कोड नं. 54			
	Village Code No 54	15	281	381
116	विकास खण्ड हल्द्वानी			
	Haldwani Block	14	17,989	17,984
117	ग्राम कोड नं. 71			
	Village Code No 71	18	48	43
	ग्राम कोड सं. 73			
	Village Code No. 73	18	24	29
121	ग्राम कोड नं. 123			
	Village Code No 123	15	133	138
124	न्याय पंचायत देवल चौर का योग			
	Total of Dewal Chour N. P.	9	946	746
126	न्याय पंचायत हरिपुर बाची का योग			
	Total of Haripur Bachi N. P.	4	2,457	2,425
128	ग्राम कोड नं. 268			
	Village Code No 268	7	105	104
	ग्राम कोड नं. 269			
	Village Code No 269	7	184	185
131	न्याय पंचायत रुनवापुर का योग			
	Total of Runwapur N. P.	19	548	848
136	F—2	4	176	276
	क्रम संख्या 49			
	Sl. No 49	2	कुण्डेखरी	कुन्डेश्वरी
	क्रम संख्या 65			
	Sl. No 65	2	खालीपार	खालीपुर
	क्रम सं. 76			
	Sl. No 76	2	गढ़ीनेगी	गढ़ीनेगी
	क्रम सं. 81			
	Sl. No 81	2	गिरहगाई	गिरध्याई
	क्रम सं. 82			
	Sl. No 82	2	गिरहयाई मुन्शी	गिरध्याई मुन्शी

त्रुटि सूची
Errata List

पृष्ठ संख्या Page No.		विवरण Particulars	स्तम्भ Col. No	के लिए For	पढ़ा जाय Read
1		2	3	4	5
154	क्रम स. 85				
	Sl. No 85		2	गुलराज पुर	गुलजारपुर
155	क्रम स. 173				
	Sl. No 173		2	दादू वाला	दादू वाला
	क्रम स. 177				
	Sl. No 177		2	देवपुरा वासटिला	देवपुर वासटिला
	क्रम स. 184				
	Sl. No 184		2	धनपुर घासी	धरमपुर धासी
157	क्रम स. 330				
	Sl. No 330		2	मुड़िया आनी	मुड़ियामानी
	क्रम स. 331				
	Sl. No 331		2	लोकमान चोपड़ा	लोकमानपुर चोपड़ा
	क्रम स. 397				
	Sl. No 397		2	शिवलालपुरी रउनिया	शिवलालपुर रउनिया
	क्रम स. 401				
	Sl. No 401		2	शौंफा नगला	शौका नगला
158	क्रम स. 441				
	Sl No 441		2	कौखेट रेन्ज	कौर बेट रेन्ज
159	क्रम सं. 69				
	Sl. No 69		2	Birpuri Lachhe	Birpur Lachhi
	क्रम सं. 70				
	Sl. No 70		2	Birpuri Tara	Birpur Tara
	क्रम सं. 77				
	Sl. No 77		2	Chananpur	Chanakpur
	क्रम सं. 97				
	Sl. No 97		2	Devipur Bans Teala	Deopur Bans Teala
160	क्रम सं. 143				
	Sl. No 143		2	Girthyai	Giridhyai
	क्रम सं. 144				
	Sl. No 144		2	Girithya Mushi	Girdhyai Munshi
	क्रम सं. 147				
	Sl. No 147		2	Golar Goji	Gular Goji

त्रुटि सूची
Errata List.

पृष्ठ संख्या Page No	विवरण Particulars	स्तम्भ Col. No	के लिये For	पढ़ा जाय Read
1	2	3	4	5
	क्रम सं. 148			
	Sl. No 148	3	29	26
	Sl. No 166			
	Sl. No 166	2	Harilalpur	Harlalpur
160	क्रम सं. 170			
	Sl. No 170	2	Hempua Daya	Hempur Daya
	क्रम सं. 171			
	Sl. No 171	2	Hempur Ismail	Hempur Ismailpur
161	क्रम सं. 238			
	Sl. No 238	3	112	113
	क्रम सं. 240			
	Sl. No 240	3	113	112
	क्रम सं. 263			
	Sl. No 263	2	Laymipur Bania	Laxmipur Bania
	क्रम सं. 284			
	Sl. No 284	2	Laymipur Lachhi	Laxmipur Lach hi
	क्रम सं. 286			
	Sl. No 286	2	Mandala	Mandaia
	क्रम सं. 304			
	Sl. No 304	2	Matipur Bail Jwipes	Motipur BailJuri
	क्रम सं. 310			
	Sl No 310	2	Mundia Paslaur	Mundia Pistor
	क्रम सं. 347			
162	Sl. No 347	2	Prapper	Patrampur
	क्रम सं. 390			
	Sl. No 390	2	Shauk Nagla	Shauka Nagla
	क्रम सं. 400			
	Sl. No 400	2	Shivpua Tamda	Shivpur Tanda
163	क्रम सं. 425			
	Sl. No 425	2	Tulsipur Dina	Tulsipur Dani
	क्रम सं. 439			
	Sl. No 439	2	Bail Porae Rangeu	Bailparoi Range

त्रुटि सूची
Errata List

पृष्ठ संख्या Page No.	विवरण Particulars	स्तम्भ Col. No	के लिए For	पढ़ा जाय Read
1	2	3	4	5
168	ग्राम कोड न. 56			
	Village Code No 56	14		7
	ग्राम कोड न. 57			
	Vill. Code No 57	14	47	4
	ग्राम कोड न. 72			
	Village Code No 72	13	56	65
175	ग्राम कोड न. 180			
	Village Code No 180	28	137	131
182	ग्राम कोड न. 318			
	Vill. Code No 318	3	766·89	76.86
	ग्राम कोड न. 321			
	Vill. Code No 321	10	64	164
200	रामनगर नगर पालिका का योग			
	Total of Ramnagar M. B,	8	2.47	2.46
207	22/8/VII	2	दिल्लासिह	
			Dilla Shingh	...
			577,436	
216	क्रम स. 39			
	Sl. No 39	2	गदरीपुर	गदर पुरी
217	क्रम स. 143			
	Sl. No 143	2	लोहरीं	लोहरी
218	क्रम सं. 36			
	Sl. No 36	2	Chhatrapur	Chhatpur
	क्रम सं 77			
	Sl. No 77	2	Khamia Block N.1	Khamaria Block N. 1
	क्रम सं· 78			
	Sl. No 78	2	Khamia Block 2	Khamaria Block 2
	क्रम सं. 79			
	Sl. No 79	2	Khamia Block 3	Khamaria Block 3

त्रुटि सूची
Errata List.

पृष्ठ संख्या Page No	विवरण Particulars	स्तम्भ Col. No	के लिये For	पढ़ा जाय Read
1	2	3	4	5
	क्रम सं. 80			
	Sl. No 80	2	Khamia Bloch	4 Khamaria Block
219	क्रम सं. 126			
	Sl. No 126	2	Phusayga	PhulSunga
220	क्रम सं. 143			
	Sl. No 143	2	Rudrapur	Rubrapur Sani
249	क्रम संख्या 109			
	Sl. No 109	3	89	59
	क्रम सं. 125			
	Sl. No 125	3	F-1	F-3
250	क्रम सं. 50			
	Sl. No 50	2	Khankat	Jhankat
	क्रम सं. 56			
	Sl. No 56	3	48	42
	क्रम सं. 57			
	Sl. No 57	2	Kathangri	Kanthgiri
	क्रम सं. 60			
	Sl. No 60	2	Kaundh Ratan	Kaundha Ratan
	क्रम सं. 61			
	Sl. No 61	2	Khairna	Khairana
251	क्रम सं. 122			
	Sl. No 122	2	Ukauli	Ukrauli
	क्रम सं. 123			
	Sl. No 123	3	F-1	F—3
	क्रम सं. 124			
	Sl. No 124	3	F-3	F—1
252	न्याय पंचायत सिसौना का योग			
	Total of Sisouna N. p.	5	5,889	5,890
	न्याय पंचायत सिसौना का योग			
	Total of Sisouna N. P.	14	1,908	1,968
256	ग्राम कोड नं. 61			
	Village Code No 61	3	175.63	175.64

त्रुटि सूची
Errata List

पृष्ठ संख्या Page No.	विवरण Particulars	स्तम्भ Col. No	के लिए For	पढ़ा जाय Read
1	2	3	4	5
266	क्रम सं. 68			
	Sl. No 68	2	पहेनिया	पहेलिया
267	क्रम सं. 130			
	Sl. No 130	2	बनवखी कैनाल फारेस्ट रेंज	बन बसा कैनाल फारेस्ट रेंज
268	क्रम सं. 45			
	Sl. No 45	2	Dagharha	Damgarha
	क्रम सं 67			
	Sl. No 67	2	Jhankat	Jhunkar
	क्रम सं. 76			
	Sl. No 76	2	Kheta Sanda kham	Khetal Shanda khas
	क्रम सं. 79			
	Sl No 79	2	Kuhraha	Kumraha
269	क्रम सं. 116			
	Sl. No 116	2	Suriya	Sujiya
	क्रम सं. 132			
	Sl. No 132	2	Sada Range	Sarda Range
	क्रम सं. 134			
	Sl. No 134	2	Lohiga Head	Lohiya Head
270	विकास खण्ड खटीमा का योग			
	Total of Khatima Block	3	35,158.73	35,156.73
273	न्याय पंचायत टनकपुर का योग			
	Total of Tanakpur N. P.	28	8.1	8,113