

CENSUS 1981

क्रम/SERIES-22

उत्तर प्रदेश

UTTAR PRADESH

भाग XIII - अ
ग्राम एवं नगर निदर्शनी
Part XIII - A
VILLAGE & TOWN DIRECTORY

जिला जनगणना हस्तपुस्तिका

DISTRICT CENSUS HAND BOOK

जिला नैनीताल

DISTRICT NAINITAL

रवीन्द्र गुप्त,
भारतीय प्रशासनिक सेवा
निदेशक, जनगणना परिचालन,
उत्तर प्रदेश।

विषय-सूची

	पृष्ठ संख्या
1. प्रस्तावना	i
2. प्राक्कथन	v
3. जिले का मानचित्र	
4. जिले के महत्वपूर्ण आँकड़े	ix
5. जिला जनगणना हस्तपुस्तिका का परिचय	xiii
6. विश्लेषणात्मक टिप्पणी (अंग्रेजी में)	
7. अनुभाग I—ग्राम निदेशिका	21—350
तहसील :	
1. नैनीताल	25—98
(i) तहसील मानचित्र	
(ii) ग्रामों की वर्णानुक्रम सूची	26
(iii) ग्राम निदेशिका	38
2. हल्द्वानी	99—148
(i) तहसील मानचित्र	
(ii) ग्रामों की वर्णानुक्रम सूची	100
(iii) ग्राम निदेशिका	108
3. काशीपुर	149—206
(i) तहसील मानचित्र	
(ii) ग्रामों की वर्णानुक्रम सूची	150
(iii) ग्राम निदेशिका	160
4. किच्छा	207—230
(i) तहसील मानचित्र	
(ii) ग्रामों की वर्णानुक्रम सूची	208
(iii) ग्राम निदेशिका	212
5. सितारगंज	231—250
(i) तहसील मानचित्र	
(ii) ग्रामों की वर्णानुक्रम सूची	232
(iii) ग्राम निदेशिका	236
6. खटीमा	251—270
(i) तहसील मानचित्र	
(ii) ग्रामों की वर्णानुक्रम सूची	252
(iii) ग्राम निदेशिका	256

पृष्ठ संख्या

परिशिष्टियाँ : 271—350

I. शिक्षा, चिकित्सा एवं अन्य सुविधाओं का तहसीलवार सार 272

II. जनगणना प्रयोजन हेतु नगर माने गये नगरों (जनगणना नगरों) के भूमि सम्बन्धी आँकड़े 276

III. पेयजल को छोड़कर सुविधा रहित ग्रामों की सूची

(i) नैनीताल 277
(ii) हल्द्वानी 283
(iii) काशीपुर 286
(iv) किच्छा 288
(v) सितारगंज 289
(vi) खटीमा 290

IV. अनुसूचित जातियों तथा अनुसूचित जनजातियों की जनसंख्या का कुल जनसंख्या से अनुपात परिसर के अनुसार ग्रामों की सूची 291—350

अ—अनुसूचित जातियाँ

1. नैनीताल 291
2. हल्द्वानी 306
3. काशीपुर 317
4. किच्छा 3 1
5. सितारगंज 337
6. खटीमा 343

ब—अनुसूचित जनजातियाँ

1. नैनीताल 305
2. हल्द्वानी 316
3. काशीपुर 328
4. किच्छा 336
5. सितारगंज 340
6. खटीमा 347

8. अनुभाग II—नगर निदेशिका 351 378

विवरण I — प्रास्थिति और वृद्धि इतिहास 354
विवरण II — नगरों का भौतिक पक्ष एवं स्थिति, 1979 358
विवरण III — नगरपालिका वित्त, 1978-79 362
विवरण IV — सार्वजनिक और अन्य सुविधायें, 1979 364
विवरण IVअ — अधिसूचित गंदी बस्तियों में सार्वजनिक सुविधायें, 1979 368
विवरण V — चिकित्सा, शैक्षिक, मनोरंजन और सांस्कृतिक सुविधायें, 1979 370
विवरण VI — व्यापार, वाणिज्य, उद्योग और बैंक, 1979 374
परिशिष्ट — नगरों की अपवृद्धियाँ तथा उनकी जनसंख्या 378

CONTENTS

		Page No.
1.	Foreword	iii
2.	Preface	vii
3.	Map of the District	
4.	Important Statistics of the District	ix
5.	Introduction of District Census Handbook	xxvii
6.	Analytical Note	1
7.	Section I—Village Directory	21—350
	Tahsils :	
	1. Nainital	25—98
	(i) Tahsil Map	
	(ii) Alphabetical list of villages	32
	(iii) Village Directory	38
	2. Haldwani	99—148
	(i) Tahsil Map	
	(ii) Alphabetical list of villages	104
	(iii) Village Directory	108
	3. Kashipur	149—206
	(i) Tahsil Map	
	(ii) Alphabetical list of villages	155
	(iii) Village Directory	160
	4. Kichha	207—230
	(i) Tahsil Map	
	(ii) Alphabetical list of villages	210
	(iii) Village Directory	212
	5. Sitarganj	231—250
	(i) Tahsil Map	
	(ii) Alphabetical list of villages	234
	(iii) Village Directory	236
	6. Khatima	251—270
	(i) Tahsil Map	
	(ii) Alphabetical list of villages	254
	(iii) Village Directory	256

Page No.

Appendices 271—350

I. Tahsil-wise Abstract of Educational, Medical and other amenities 272

II. Land Utilisation data in respect of non-municipal towns (census towns) 276

III. List of villages where no amenity other than the drinking water is available

(i) Nainital 277

(ii) Haldwani 283

(iii) Kashipur 286

(iv) Kichha 288

(v) Sitarganj 289

(vi) Khatima 290

IV. List of villages according to the population of Scheduled Castes and Scheduled Tribes to the total population by ranges 291—350

A— Scheduled Castes

1. Nainital 291
2. Haldwani 306
3. Kashipur 317
4. Kichha 331
5. Sitarganj
6. Khatima 343

B— Scheduled Tribes

1. Nainital 305
2. Haldwani 316
3. Kashipur 328
4. Kichha 336
5. Sitarganj 340
6. Khatima 347

8. Section II—Town Directory 351—378

Statement I —Status and Growth History 354

Statement II —Physical Aspects and Location of towns, 1979 358

Statement III —Municipal Finance, 1978-79 362

Statement IV —Civic and other amenities, 1979 364

Statement IVA —Civic and other amenities in notified slums, 1979 368

Statement V —Medical, Educational and Cultural Facilities, 1979 370

Statement VI —Trade, Commerce, Industries and Banking, 1979 374

Appendix —Town showing their outgrowth with population 378

प्र स्ता व ना

राज्य सरकारों की ओर से जनगणना संगठन द्वारा संकलित जिला जनगणना हस्तपुस्तिका, जनगणना का एक अत्यन्त महत्वपूर्ण प्रकाशन है। जिला जनगणना हस्तपुस्तिका का उपयोग योजनाकारकों, प्रशासकों, विद्वानों तथा शोधकर्ताओं के द्वारा बराबर किया जाता है। निर्वाचन क्षेत्रों के निर्धारण, स्थानीय तथा क्षेत्रीय योजनाओं के बनाने तथा जिला प्रशासन में इसका विशेष महत्व है। जिला जनगणना हस्तपुस्तिका एकमात्र ऐसा प्रकाशन है जो कि प्राथमिक जनगणना सार के आँकड़े, ग्रामीण क्षेत्रों के ग्राम स्तर पर तथा नगर क्षेत्र के वार्ड अनुसार प्रस्तुत करता है। ग्रामों एवं नगरों में उपलब्ध सुविधाओं सम्बन्धी आँकड़े आदि भी इसमें प्रस्तुत किये गए हैं।

जिला जनगणना हस्तपुस्तिका श्रृंखला का प्रारम्भ 1951 की जनगणना में हुआ। इसमें जिले के प्रत्येक ग्राम और नगर के लिए प्राथमिक जनगणना सार तथा जनगणना की प्रमुख सारणियां प्रकाशित की गईं थीं। 1961 की जनगणना में जिला जनगणना हस्तपुस्तिका का क्षेत्र विस्तृत कर दिया गया तथा जिले का विवरणात्मक लेख प्रशासनिक आँकड़े, जनगणना सारणियां तथा ग्राम एवं नगर निदेशिका जिनमें प्राथमिक जनगणना सार भी था, प्रकाशित किये गये। 1971 में जिला जनगणना हस्तपुस्तिका श्रृंखला तीन भागों में निकालना तय किया गया।

भाग "अ" में ग्राम एवं नगर निदेशिका, भाग "ब" में ग्राम एवं नगर प्राथमिक जनगणना सार तथा भाग "स" में विश्लेषणात्मक लेख, प्रशासनिक आँकड़े, जिला जनगणना सारणियां एवं ग्राम सुविधाओं और प्राथमिक जनगणना सार पर आधारित कुछ विश्लेषणात्मक सारणियां रखी गयी। यद्यपि कुछ राज्यों में भाग "स" को जिला जनगणना सारणियों तक ही सीमित रखा गया। कुछ अन्य राज्यों में संकलन एवं मुद्रण में विलम्ब होने के कारण इसे छापा नहीं गया।

1981 की जिला जनगणना हस्तपुस्तिका श्रृंखला की रूपरेखा तैयार करते समय ग्राम व नगर निदेशिका के प्रारूपों को पुनः संरचित करते हुये कुछ नई सूचनाओं का समावेश करने का प्रयत्न किया गया है। साथ ही साथ 1971 के आंकड़ों से तुलना बनी रहे इसका भी ध्यान रखा गया है। विद्युत आपूर्ति को छोड़कर अन्य सभी सुविधाएं ग्राम निदेशिका में इस अनुदेश के साथ प्रस्तुत की गई हैं कि यदि कोई सुविधा संदर्भित ग्राम में उपलब्ध नहीं है तो निकटतम स्थान की दूरी जहाँ यह सुविधा उपलब्ध है दर्शा दी जाय। ग्राम निदेशिका के परिवर्द्धित प्रारूप में विशेषकर अवस्थापना सुविधाओं एवं भूमि उपयोग से सम्बन्धित जो विस्तृत आंकड़े समाविष्ट किए गए हैं उनसे ग्रामीण क्षेत्रों में सूक्ष्म नियोजन की आवश्यकताओं की विशिष्ट पूर्ति की अपेक्षा है। यह केवल स्थानीय नियोजन में ही सहायक नहीं होगी बल्कि वस्तुओं एवं सेवाओं की आपूर्ति में और विकास में क्षेत्रीय असन्तुलन को कम करने में भी सहायक होगी।

संशोधित न्यूनतम आवश्यकता कार्यक्रम के लिए आँकड़ों की कुछ पूर्ति के उद्देश्य से कुछ नयी सूचनाओं का समावेश किया गया है। प्रौढ़ शिक्षा केन्द्र, प्राथमिक स्वास्थ्य उपकेन्द्र तथा सामुदायिक कार्यकर्ताओं पर सूचनायें इसी उद्देश्य से दी गई हैं। ग्राम के लिए सम्पर्क मार्ग की नई सूचना से उन ग्रामों का पता चलेगा जिन तक पहुँचना दुर्लभ है। सुविधाओं से लाभान्वित जनसंख्या एवं परिवार संख्या अनुपात देखने के लिए एक नया स्तम्भ "कुल जनसंख्या एवं परिवारों की संख्या" दिया गया है। इसी सन्दर्भ में दो परिशिष्ट जोड़े गए हैं जिनमें अनुसूचित जाति तथा जनजाति का कुल जनसंख्या से अनुपात के अनुसार ग्रामों को तथा वे ग्राम जहां कोई भी सुविधा उपलब्ध नहीं है को सूचीबद्ध किया गया है।

न्यूनतम आवश्यकता कार्यक्रम की आवश्यकताओं की पूर्ति के लिए नगर निदेशिका के प्रारूप में भी संशोधन करके कुछ नये मदों पर सूचना उपलब्ध करायी गयी है। इस लक्ष्य को ध्यान में रखकर प्रथम एवं द्वितीय श्रेणी के नगरों के लिए मलिन बस्तियों में उपलब्ध सुविधाओं (विवरण IV A) का एक नया विवरण दिया गया है। यह अपेक्षा की जाती है कि मलिन बस्तियों के सुधार के लिए कार्यक्रम बनाने में इससे नियोजकों को सहायता मिलेगी।

विवरण IV में अन्य सुविधाओं की तुलना में अनुसूचित जाति/जनजाति की जनसंख्या तथा विवरण V में शैक्षिक सुविधाओं के अन्तर्गत प्रौढ़ शिक्षा कक्षायें/केन्द्र अन्य सूचनाओं के साथ इसी आशय से दी गई है। नगरीय क्षेत्र में सुविधाओं की आधारिक संरचना का अच्छा विश्लेषण नगरों की श्रेणी को ध्यान में रखकर किया जा सकता है। इसलिए हर विवरण में नगर की श्रेणी इंगित की जा रही है। कुछ विवरणों में नगर प्रशासन की प्रास्थिति तथा जनसंख्या के नये स्तम्भों को इसी उद्देश्य की पूर्ति के लिए सम्मिलित किया गया है।

प्राथमिक जनगणना सार का प्रारूप 1981 की जनगणना की व्यक्तिगत पर्ची में आर्थिक एवं अन्य प्रश्न में परिवर्तन को ध्यान में रखकर बनाया गया है।

प्रकाशन में विलम्ब न होने के उद्देश्य से 1981 की जिला जनगणना हस्तपुस्तिका को इस प्रकार से बनाया गया है कि भाग "अ" खण्ड में ग्राम एवं नगर निदेशिका दी जाय और भाग "ब" में नगर/तहसील स्तर पर अनुसूचित जाति/अनुसूचित जनजाति के प्राथमिक जनगणना सार के साथ-साथ ग्राम तथा नगर प्राथमिक जनगणना सार दिया जाय।

जिला जनगणना हस्तपुस्तिका के प्रारम्भ में अवस्थापना सुविधाओं में प्राथमिक जनगणना सार तथा गैर-जनगणना आँकड़ों पर तैयार इनसेट तालिका की सहायता से लिखित विश्लेषणात्मक लेख को देकर इसकी उपयोगिता को बढ़ाने का प्रयास किया गया है। प्रकाशन की उपयोगिता को बढ़ाने के लिए सीमायें तथा अन्य महत्वपूर्ण विशेषताओं को प्रदर्शित करते हुये जिला तथा तहसील के मानचित्रों को उचित स्थान पर दिया गया है।

यह प्रकाशन राज्य सरकार और जनगणना संगठन का संयुक्त प्रयास है। श्री रवीन्द्र गुप्त, निदेशक जनगणना परिचालन, उत्तर प्रदेश के निदेशन में आंकड़ों का एकीकरण एवं संकलन किया गया है। जिसमें मुद्रण व्यय को राज्य सरकार ने वहन किया है। इस प्रकाशन की पररचना, रूपांकन एवं समन्वय का कार्य मेरे कार्यालय के डा० एन० जी० नाग, उप महारजिस्ट्रार (सामाजिक अध्ययन) ने किया। डा० बी० के० राय, उप महारजिस्ट्रार (मानचित्र) ने मानचित्रों को तैयार करने में तकनीकी मार्ग दर्शन दिया है। जनगणना निदेशालयों से प्राप्त आँकड़ों की जांच श्री एम० एम० दुआ, वरिष्ठ अनुसंधान अधिकारी ने की है। मैं उन सभी के प्रति आभार व्यक्त करता हूं जिन्होंने इस परियोजना में अपना योगदान दिया है।

पी० पद्मनाभ
भारत के महारजिस्ट्रार

नई दिल्ली
26 अप्रैल, 1982

FOREWORD

The District Census Handbook (DCH), compiled by the Census Organization on behalf of the State Government, is one of the most valuable products of the Census. The DCH is constantly referred to by planners, administrators, academicians and researchers. It is *inter alia* used for delimitation of constituencies formulation of local level and regional plans and as an aid to District administration. The District Census Handbook is the only publication which provides Primary Census Abstract (PCA) data upto village level for the rural areas, ward-wise for each city or town. It also provides data on infrastructure and amenities in villages and towns, etc.

The District Census Handbook series was initiated during the 1951 Census. It contained important census tables and PCA for each village and town of the district. During 1961 Census, the scope of the DCH was enlarged and it contained a descriptive account of the district administrative statistics, census tables and a village and town directory including PCA. The 1971 DCH series was planned in three parts. Part-A related to village and town directory, Part-b to village and town PCA and Part-C comprised analytical report, administrative statistics, district census tables and certain analytical tables based on PCA and amenity data in respect of villages. However, in some states it was confined to district census tables and in a few cases altogether given up due to delay in compilation and printing.

While designing the format of 1981 DCH series some new features along with the restructuring of the formats of village and town directory have been attempted. At the same time, comparability with the 1971 data has also been kept in view. All the amenities except power supply in the village have been brought together in the village directory with the instruction that in case an amenity is not available in the referrent village the distance in broad ranges from the nearest place where the amenity is available may be given. The restructuring of the format of the village directory and incorporating more exhaustive data on infrastructure aspect particularly in relation to amenities and land-use pattern is expected to further meet the need of micro level planning for rural areas. It is expected to help not only in local areas planning but regulating the provision of goods and services as well as minimise the regional imbalances in the proce s of development. A few items of information have also been introduced to meet some of the requirements of the Revised Minimum Needs Programme. Such new items of information as adult literacy centres, primary health sub-centres and community health workers in the village have been introduced in the village directory with this objective in mind. The new item on approached to the village is to have an idea about the village in the district which are inaccessible. A new column, "total population and number of households" has been introduced to examine the corelation of the amenities with the population and number of households they serve. Addition of two more appendices listing the villages where no amenities are available according to the proportion of scheduled castes and scheduled tribes population to the total population has also been made with this view in mind.

The formats of the town directory has also been modified to meet the requirements of the Minimum Needs Programme by providing information on a few new items. A new statement on civic and other amenities in slums in Class-I and Class-II towns (Statement IV-A) has been introduced with this objective in mind. It is expected that this will help the planners to chalk out programmes on provision of civic amenities for the improvement of slums. The columns

on Scheduled Castes and Scheduled Tribes population in statement IV relating to civic and other amenities and adult literacy classes/centres under educational facilities in statement V are also added *inter alia* with this view. A significant addition is class of town in all the seven statements of the town directory. The infrastructure of amenities in urban areas of the country can be best analysed by taking the class of town into consideration. The addition of the columns on civic administration status and population in a few statements also serves this purpose.

The format of the primary census abstract for the villages and towns has been formulated in the light of changes in the economic and other questions canvassed through the individual slip of 1981 Census.

In order to avoid delay in publication on 1981 DCH series, it has been so designed that Part-A of the volume contains village and town directory and Part-B, the PCA of villages and towns including the Scheduled Castes and Scheduled Tribes PCA upto tahsil/town levels. At the beginning of the DCH a detailed analytical note supported by a number of inset tables based on PCA and non-census data in relation to the infrastructure has been introduced to enhance its value. The district and tahsil level maps depicting the boundaries and other important features have been inserted at appropriate places to further enhance the value of the publication.

This publication is a joint venture of the State Government and the Census Organization. The data have been collected and compiled in the State under the direction of Sri Ravindra Gupta, the Director of Census Operations, U.P. on behalf of the State Government which has borne the cost of printing. The task of planning, designing and co-ordination of this publication was carried out by Sri N.G. Nag, Deputy Registrar General (Social Studies) of my office. Dr. B.K. Roy, Deputy Registrar General (Map) provided the technical guidance in the preparation of the maps. Data received from Census Directorates have been scrutinised in the Social Studies Division at the headquarters under the guidance of Sri M.M. Dua, Senior Research Officer. I am thankful to all who have contributed in this project.

P. PADMANABHA
REGISTRAR GENERAL, INDIA

New Delhi
the 26th April 1982.

: प्राक्कथन :

कल्याणकारी प्रजातान्त्रिक प्रणाली में छोटी प्रशासनिक इकाइयों के आंकड़ों का एक विशेष महत्व होता है। शोधकर्ताओं, छात्रों तथा सामान्य व्यक्तियों की भिन्न-भिन्न प्रकार की आवश्यकताओं की पूर्ति के अतिरिक्त इन आंकड़ों की आवश्यकता प्रजातान्त्रिक संस्थाओं को चलाने, जिले स्तर पर नियोजन एवं प्रशासन हेतु विशेष होती है। ग्राम स्तरीय आंकड़े प्रस्तुत करने के कारण, जिला जनगणना हस्तपुस्तिका श्रृंखला को जनगणना के प्रकाशनों में एक विशेष स्थान प्राप्त है। छोटे क्षेत्र के आंकड़ों की आवश्यकता ने सदैव ही अधिकतर जनगणनाओं में ग्राम स्तर के आंकड़ों को किसी न किसी रूप में प्रकाशित करने के लिए तत्पर किया है। फिर भी जिला जनगणना हस्तपुस्तिका श्रृंखला का प्रारम्भ 1951 की जनगणना में ही हो सका। यह हस्तपुस्तिकाएं जनगणना संगठन द्वारा उत्तर-प्रदेश सरकार की ओर से तभी से नियमित रूप से प्रकाशित हुई है। जिला जनगणना हस्तपुस्तिकाएं 1951/61 की जनगणना में प्रत्येक जिले के लिए दो खण्डों में तथा 1971 में तीन खण्डों में प्रकाशित हुई थीं। 1981 में यह दो खण्डों भाग "अ" एवं भाग "ब" में प्रकाशित होने जा रही हैं। इस श्रृंखला के उद्गम से एक अच्छी परम्परा यह बन गई कि जनगणना के बृहद परिचालन का लाभ लेते हुए सुविधाओं तथा अवस्थापना से सम्बन्धित सूचना ग्रामवार एकत्रित करके ग्राम तथा नगर निदेशिका के रूप में प्रकाशित की जाय।

परम्परा के अनुसार भाग "अ" ग्राम तथा नगर निदेशिका का बना हुआ है जिसमें अवस्थापना सुविधाएं तथा 1981 जनगणना से उपलब्ध जनसंख्या दी गयी है। भाग 'ब' में प्रत्येक ग्राम एवं नगर के लिए प्राथमिक जनगणना आंकड़े दिये गये हैं जिसमें कुल जनसंख्या के साथ-साथ अनुसूचित जाति, अनुसूचित जनजाति, साक्षर, मुख्य श्रेणी के अनुसार मुख्यतः काम करने वाले, सीमान्तिक काम करने वाले, काम न करने वालों के अलग-अलग आंकड़े दिये गये हैं।

जिला जनगणना हस्तपुस्तिका भाग 'अ' एवं भाग 'स' 1971 की जनगणना में अंग्रेजी में प्रकाशित की गयी थी। भाग 'ब' को हिन्दी तथा अंग्रेजी भाषाओं में अलग-अलग प्रकाशित किया गया था। फलस्वरूप आंकड़ों के प्रकाशन में विलम्ब हुआ और समयान्तर में वृद्धि के कारण उनके महत्व में पर्याप्त कमी आयी। अतएव इस बार जिला जनगणना हस्तपुस्तिका एक ही प्रति में द्विभाषी रूप में प्रकाशित की जा रही है। दोनों प्रकार के उपयोगकर्ताओं को संदर्भ सुलभ करने हेतु, ग्रामों की वर्णात्मक सूची हिन्दी तथा अंग्रेजी दोनों भाषाओं में दी गयी है। इस बार विश्लेषणात्मक लेख का क्षेत्र विस्तृत कर दिया गया है। भाग "अ" की विश्लेषणात्मक टिप्पणी में [जो केवल अंग्रेजी में है] जिले का संक्षिप्त परिचय तथा आंकड़ों का विश्लेषण तथा "जिला जनगणना हस्तपुस्तिका के परिचय" में ग्राम तथा नगर निदेशिका तथा जनगणना में प्रयुक्त संकल्पनाओं की परिभाषायें दी गई हैं जबकि प्राथमिक जनगणना सार में दिये आंकड़ों पर विश्लेषणात्मक टिप्पणी तथा जनगणना की संकल्पनाओं की व्याख्या भाग 'ब' में की गई है।

ग्राम निदेशिका की सूचनाओं को लेखपालों के द्वारा एकत्रित किया गया था। उन्होंने अपने प्रभार के प्रत्येक ग्राम की सूचना एकत्रित की। कानूनगो तथा तहसीलदारों के जांचोपरान्त यह सामग्री जनगणना निदेशालय को उपलब्ध हुयी। नगर निदेशिका की सूचना स्थानीय निकायों द्वारा उपलब्ध कराई गयी है। आंकड़ों के एकत्रीकरण के लिए मैं राजस्व एवं स्वायत्त प्रशासन के प्रति आभार व्यक्त करता हूं। जिले का परिचय तैयार करने के लिए भी जिला अधिकारियों से सामग्री प्राप्त की गयी थी मैं उनके इस सहयोग के लिए अत्यधिक आभारी

हूँ । मैं श्री पी० पदमनाभ, महारजिस्ट्रार, भारत तथा डा० एन० जी० नाग, उप महारजिस्ट्रार सामाजिक अध्ययन प्रभाग को उनके प्रेरणात्मक मार्ग दर्शन के लिए आभार व्यक्त करता हूँ । मैं श्री लाल कृष्ण, उपनिदेशक योजना एवं समन्वय, श्री अखलाक अहमद, उपनिदेशक, जिला जनगणना हस्तपुस्तिका तथा श्री आर० पी० सिंह, अनुसंधान अधिकारी मानचित्र को उनके परिश्रम के लिए धन्यवाद देता हूँ ।

अन्त में मैं श्री अशोक दर, अधीक्षक, मुद्रण एवं लेखा सामग्री, उत्तर प्रदेश, इलाहाबाद तथा इस कार्यालय की मुद्रण शाखा के अन्य कर्मचारियों सहित श्री महेश चन्द्र पडलिया, सहायक निदेशक तथा आर० के० सक्सेना, वरिष्ठ तकनीकी सहायक (मुद्रण) का आभारी हूँ, जिन्होंने इस प्रकाशन के मुद्रण में गहन निगरानी रक्खी है ।

अपेक्षा तथा वास्तविकता में सदैव ही कुछ अन्तर होता है । फिर भी यह आशा करता हूं कि जिला जनगणना हस्तपुस्तिका 1981 विभिन्न उपयोग कर्ताओं की सूक्ष्मस्तरीय आंकड़ों की आवश्यकता की अधिकाशंत: पूर्ति करने में सफल होगी ।

रवीन्द्र गुप्त
निदेशक, जनगणना परिचालन,
उत्तर प्रदेश

PREFACE

The micro level data are of a distinct importance in a welfare democratic set-up. They are needed for running democratic institutions, district level planning and district administration besides catering to the assorted needs of researchers, scholars and common man. By presenting census data down to the level of villages, the District Census Handbook series occupies a place of prominence in the galaxy of census publications. The need for small domain data always promoted publication of village figures in some form or the other in most of the censuses. Yet it was only in 1951 census that the publication of village statistics acquired the well deserved importance by the introduction of District Census Handbook series. These volumes have been published with unbroken regularity in Uttar Pradesh State since 1951 census by the Census Organization on behalf of the Government of Uttar Pradesh. The District Census Handbook was brought out for each district in two volumes in 1951/1961, three volumes in 1971 and is being brought out in two volumes Part A and Part B in 1981. With the introduction of this series, it developed into a healthy tradition to collect village-wise information on amenities and infrastructure, taking advantage of the massive census operations and publish it in the form of village and town directories in volume A of the District Census Handbook.

Part 'A' volume, in keeping with the tradition, consists of village and town directories, giving basic information relating to infra-structure and amenities and total population of each village and town as thrown up by the 1981 census. The part B volume presents primary census data for each village and town giving total population with scheduled caste/scheduled tribe, literates, main workers by main category, marginal workers and non-workers break-up.

The District Census Handbook part A and part C were published in English in 1971 census. Part B volume was brought out in Hindi as well as in English in separate issues with a view to enlarging its utility. This, however, resulted in delayed publication of data, erroding some of their topicality by prolonged time-lag. This time, therefore, the District Census Handbooks are being brought out in diglot form in single volumes. The alphabetical list of villages is given in Hindi as well as in English to make the reference easier to both categories of users. The scope of analytical note has been enlarged this time. In part A, the Analytical Note, consists of brief introduction of the district and analysis of data presented therein. The introduction to the District Census Handbook contains explanations of the terms used in the Village and Town Directory and general concepts of Census. While, a brief analysis of data explanation of census concepts pertinent to the Primary Census Abstract have only been included in part B.

The non-census information was collected through the agency of lekhpals—the basic revenue functionary. The lekhpals collected information for each village under their charge. It has passed on to the Census Directorate by the District Census office after getting it duly vetted by the Land Records Inspectors and Tahsildars. The information for towns was supplied by the local authorities. I gratefully acknowledge their role in collection of information. We have also used material made available to us by the Collectors and District Magistrates in drafting introductory notes on districts, I am extremely thankful to them for their assistance. I gratefully thank Sri P. Padmanabha, Registrar General, India and Dr. N.G. Nag, Deputy Registrar

General, Social Studies Division for their inspiring guidance that came handy to me all through. I also thank Sri Lal Kishan, Deputy Director, Planning and Co-ordination, Sri Akhlaq Ahmad, Deputy Director, District Census Handbook and Sri R.P. Singh, Research Officer, Map of Census Directorate, Uttar Pradesh for their hard work.

In the end I am thankful to Shri Ashok Dar, Superintendent, Printing and Stationery, U.P. Allahabad and Shri M. C. Padalia, Assistant Director and Shri R. K. Saxena, Senior Technical Assistant (Printing) with the team of Printing unit of this office who have kept a constant watch upon the printing of this publication.

There is always some gap between what is desired and what is accomplished, both in terms of scope of the publication and accuracy of the published material. Yet, I hope, the District Census Handbooks will largely rise to the expectations of the variegated users fulfilling some of their needs for micro level data.

RAVINDRA GUPTA
Director of Census Operations,
Uttar Pradesh

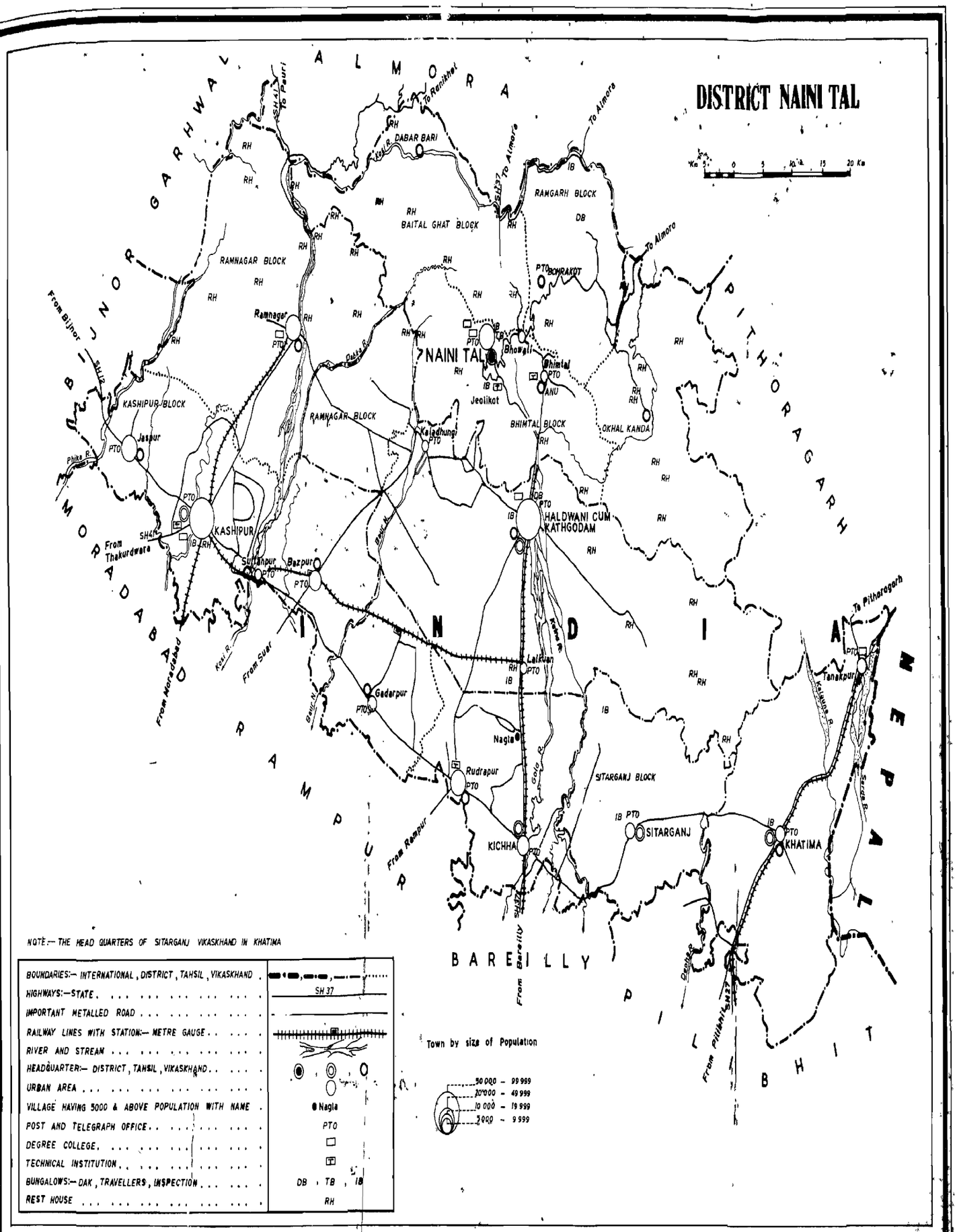

NOTE:— THE HEAD QUARTERS OF SITARGANJ VIKASKHAND IN KHATIMA

BOUNDARIES:— INTERNATIONAL, DISTRICT, TAHSIL, VIKASKHAND	
HIGHWAYS:—STATE	SH 37
IMPORTANT METALLED ROAD	
RAILWAY LINES WITH STATION:— METRE GAUGE	
RIVER AND STREAM	
HEADQUARTER:— DISTRICT, TAHSIL, VIKASKHAND	
URBAN AREA	
VILLAGE HAVING 5000 & ABOVE POPULATION WITH NAME	Nagla
POST AND TELEGRAPH OFFICE	PTO
DEGREE COLLEGE	
TECHNICAL INSTITUTION	
BUNGALOWS:— DAK, TRAVELLERS, INSPECTION	DB, TB, IB
REST HOUSE	RH

Town by size of Population

50 000 – 99 999	
20 000 – 49 999	
10 000 – 19 999	
5000 – 9 999	

BASED UPON SURVEY OF INDIA MAP WITH THE PERMISSION OF THE SURVEYOR GENERAL OF INDIA.

P.S.U.P.(Re.)IJANGANANA/127-23-7-85-1,550.

© GOVERNMENT OF INDIA COPYRIGHT 1987

महत्वपूर्ण आंकड़े
IMPORTANT STATISTICS

विवरण Description			उत्तर प्रदेश Uttar Pradesh	नैनीताल Nainital
जनसंख्या Population	योग Total	व्यक्ति Persons	110,862,013	1,136,523
		पुरुष Males	58,819,276	617,386
		स्त्रियाँ Females	52,042,737	519,137
	ग्रामीण Rural	व्यक्ति Persons	90,962,898	824,080
		पुरुष Males	48,041,135	445,845
		स्त्रियाँ Females	42,921,763	378,235
	नगरीय Urban	व्यक्ति Persons	19,899,115	312,443
		पुरुष Males	10,778,141	171,541
		स्त्रियाँ Females	9,120,974	140,902
वर्ष 1971-81 के दशक में जनसंख्या वृद्धि दर Decennial population growth rate 1971-81			25.49	43.85
क्षेत्रफल (वर्ग कि०मी०) Area (Sq. kms.)			294,411.00	6,794.00
संख्या घनत्व (प्रतिवर्ग कि०मी०) ensity of population (per Sq. km.)			377	167
गानुपात (प्रति हजार पुरुषों पर स्त्रियों की संख्या) ex ratio (Number of females per 1,000 males)			885	841
साक्षरता दर (प्रतिशत) Literacy rate (Percentage)		व्यक्ति Persons	27.16	37.81
		पुरुष Males	38.76	46.81
		स्त्रियाँ Females	14.04	27.10

विवरण Description		उत्तर प्रदेश Uttar Pradesh	नैनीताल Nainital
कुल जनसंख्या में नगरीय जनसंख्या का प्रतिशत Percentage of urban population to total population		17.95	27.49
कुल जनसंख्या में प्रतिशत Percentage to total population			
(i) कुल पूर्णकालिक काम करने वाले Main workers	व्यक्ति Persons	29.22	31.68
	पुरुष Males	50.31	51.83
	स्त्रियाँ Females	5.39	7.71
(ii) सीमान्तिक काम करने वाले Marginal workers	व्यक्ति Persons	1.49	2.11
	पुरुष Males	0.45	0.55
	स्त्रियाँ Females	2.67	3.96
(iii) काम न करने वाले Non-workers	व्यक्ति Persons	69.29	66.21
	पुरुष Males	49.24	47.62
	स्त्रियाँ Females	91.94	88.33
पूर्णकालिक काम करने वाले व्यक्तियों का विवरण Distribution of Main Workers			
पूर्णकालिक काम करने वालों में प्रतिशत Percentage among Main Workers			
(i) काश्तकार Cultivators	व्यक्ति Persons	58.52	44.70
	पुरुष Males	59.53	42.47
	स्त्रियाँ Females	47.83	62.50

विवरण Description		उत्तर प्रदेश Uttar Pradesh	नैनीताल Nainital
(ii) खेतिहर मजदूर Agricultural labourers	व्यक्ति Persons	15.98	19.09
	पुरुष Males	14.16	18.94
	स्त्रियाँ Females	35.23	20.31
(iii) पारिवारिक उद्योग Household Industry	व्यक्ति Persons	3.70	2.01
	पुरुष Males	3.56	2.04
	स्त्रियाँ Females	5.21	1.78
(iv) अन्य काम करने वाले Other workers	व्यक्ति Persons	21.80	34.20
	पुरुष Males	22.75	36.55
	स्त्रियाँ Females	11.73	15.41
अनुसूचित जाति के व्यक्तियों का कुल जनसंख्या में प्रतिशत Percentage of Scheduled caste population to total population	व्यक्ति Persons	21.16	16.47
	पुरुष Males	21.08	16.55
	स्त्रियाँ Females	21.24	16.38
अनुसूचित जनजाति के व्यक्तियों का कुल जनसंख्या में प्रतिशत Percentage of Scheduled tribe population to total population	व्यक्ति Persons	0.21	6.51
	पुरुष Males	0.21	6.08
	स्त्रियाँ Females	0.21	7.02
अधिकृत आवासीय मकानों की संख्या *No. of occupied residential houses*		17,759,479	195,699

विवरण Description		उत्तर प्रदेश Uttar Pradesh	नैनीताल Nainital
ग्रामों की संख्या Number of villages	योग Total	124,246	1,856
	आबाद Inhabited	112,568	1,806
	गैर आबाद Uninhabited	11,678	50
नगरीय क्षेत्रों की संख्या Number of towns		704	16

जिला जनगणना हस्तपुस्तिका का परिचय

जिला जनगणना हस्तपुस्तिका प्रत्येक जिले के लिए अलग-अलग दो खण्डों—भाग "अ" और भाग "ब" में प्रकाशित की जा रही है। भाग "अ" खण्ड में ग्राम निदेशिका एवं नगर निदेशिका दी गई है। जिसमें प्रत्येक ग्राम तथा नगर की 1981 जनगणना से प्राप्त जनसंख्या तथा उनमें उपलब्ध सुविधाएं एवं अवस्थापना सूचनायें प्रस्तुत की गई हैं। गैर जनगणना सूचनाएं वर्ष 1979-80/1980-81 से सम्बन्धित हैं जो कि 1981 की जनगणना से लगभग समकालिक है। भाग "ब" में प्रत्येक ग्राम एवं नगर के लिए प्राथमिक जनगणना आँकड़े दिये गए हैं। जिन्हें जनगणना की विशिष्ट शब्दावली में प्राथमिक जनगणना सार (प्र. ज. स.) कहा जाता है, प्राथमिक जनगणना सार में कुल जनसंख्या के साथ अनुसूचित जाति, अनुसूचित जनजाति, साक्षर मुख्य श्रेणियों के अनुसार मुख्यतयः काम करने वालों, सीमान्तिक काम करने वालों तथा काम न करने वालों के अलग-अलग आँकड़े दिये गये हैं। पाठकों के लिए यह महत्वपूर्ण है कि वे जनगणना के सामान्य महत्व की संकल्पनाएं तथा ग्राम एवं नगर निदेशिकाओं के क्षेत्र जैसा कि प्रथक शीर्षकों अर्थात (अ) जनगणना संकल्पना (ब) ग्राम निदेशिका, के अन्तर्गत चर्चा की गई है, समझ लें।

(अ) जनगणना संकल्पना :—

1. ग्रामीण और नगरीय क्षेत्र

जनगणना आँकड़े ग्रामीण और नगर क्षेत्रों के लिए दिए गए हैं। एक ग्रामीण क्षेत्र गैर नगरीय क्षेत्र होता है जो स्पष्ट रूप से परिभाषित सीमा वाले ग्रामों का बना होता है। और ये सबसे छोटी प्रशासनिक इकाई होते हैं यह कई बस्तियों (पुरवा/हेमलेट) के भी बने हो सकते हैं परन्तु आँकड़े देने के लिए इनको एक इकाई माना जाता है। वन क्षेत्रों की आबादी को भी ग्राम माना गया है और प्रत्येक फारेस्ट रेंज अधिकारी का गश्ती क्षेत्र एक ग्राम माना गया है।

जनगणना के लिए नगरीय क्षेत्रों को विशेष रूप से परिभाषित किया गया है। परिभाषाओं को कुछ लोच के साथ अपनाया गया है ताकि स्थिति की आवश्यकताओं की पूर्ति के लिए छोटी-छोटी भिन्नताओं का समायोजन किया जा सके। एक नगरीय इकाई को निम्नलिखित रूप से परिभाषित किया गया है :

(अ) नगरपालिका, निगम या छावनी बोर्ड के अन्तर्गत आने वाले सभी अधिसूचित नगरीय क्षेत्र,

(ब) वे सभी क्षेत्र जो निम्नलिखित मापदण्डों को पूरा करते हैं।

(i) न्यूनतम 5,000 जनसंख्या हो।

(ii) काम करने वाले पुरुषों की जनसंख्या का कम से कम 75 प्रतिशत गैर कृषि कार्यों में कार्यरत हो।

(iii) प्रति वर्ग कि० मी० में कम से कम जनसंख्या का घनत्व 400 व्यक्ति हो (या एक हजार जनसंख्या प्रति वर्ग मील)

एक स्थान को नगर घोषित करने के लिए सम्बद्ध कृषि कार्य कलापों जैसे मछली पकड़ना, लट्ठे काटना, इत्यादि को 1981 की जनगणना में कृषि सम्बन्धी कार्य कलाप मानकर, गैर कृषि क्षेत्र में कार्यरत पुरुषों का अनुपात कुल कार्यरत पुरुषों से निकाला गया है।

2. नगर समूह

1971 की जनगणना के अनुसार नगर समूह की संकल्पना को 1981 में भी अपनाया गया है। प्रायः नगरों की वृद्धि शहरों या नगरों की सांविधिक सीमाओं को पार कर जाती है। विशाल रेलवे कालोनियाँ, विश्वविद्यालय

परिसर, बन्दरगाह क्षेत्र, औद्योगिक क्षेत्र आदि नगर सीमा से बाहर आ जाते हैं परन्तु उनकी लगातार वृद्धि नगर के साथ होती है। यह अपवृद्धियां स्वयं में अलग नगर होने योग्य हो या न हो परन्तु ये नगरीय क्षेत्र माने जाने योग्य हैं ऐसे नगर अपनी "अपवृद्धियों" के क्षेत्र के साथ एक नगरीय क्षेत्र माने गये हैं और इसे नगर समूह का नाम दिया गया है। एक "नगर समूह" निम्नलिखित से बन सकता है :

(i) एक शहर लगातार वृद्धि सहित ("अपवृद्धि" का वह भाग है जो संविधिक नगर सीमाओं से बाहर हो परन्तु लगा हुआ ग्राम या ग्रामों की सीमाओं में आता हो),

(ii) एक नगर समतुल्य अपवृद्धि के साथ दो या दो से अधिक आपस में लगे नगर अपनी अपवृद्धियों के साथ जैसा कि (i) में है या—

(iii) एक शहर और एक या एक से अधिक लगे नगर अपनी अपवृद्धियों के साथ जो लगातार क्रम में फैले हों।

3. जनगणना मकान

जनगणना मकान एक भवन है या भवन का वह भाग है जिसका अलग से मुख्य प्रवेश द्वार रास्ते या साझे के बरामदे या ज़ीने इत्यादि से है तथा जिसका उपयोग एक अलग इकाई की तरह होता है या होता हुआ माना जाता है। यह खाली हो सकता है या इसका उपयोग निवास के लिए या गैर आवासीय उपयोग में या दोनों ही प्रकार के उपयोग में आ सकता है।

4. परिवार

परिवार ऐसे व्यक्तियों के समूह को कहते हैं जो सामान्यतः एक साथ रहते हों और यदि काम की आवश्यकता उन्हें मजबूर न करे तो एक ही रसोई में खाना खाते हों। परिवार ऐसे व्यक्तियों का हो सकता है जिनका आपस में रक्त सम्बन्ध हो अथवा असम्बन्धित हों या उसमें दोनों प्रकार के व्यक्ति हों। असम्बन्धित व्यक्तियों के परिवार के उदाहरण हैं, बोर्डिंग हाउस, मैस, होस्टल, आवासीय होस्टल, उद्धार गृह, जेल, आश्रम आदि। ऐसे परिवार संस्थागत परिवार कहे जाते हैं। परिवार एक व्यक्ति का, दो व्यक्तियों का और अनेक व्यक्तियों का हो सकता है। जनगणना के लिए इस प्रकार प्रत्येक इकाई को परिवार समझा गया है।

5. अनुसूचित जाति/अनुसूचित जनजाति

उस व्यक्ति की गणना अनुसूचित जाति या जनजाति में की गई है जिसकी जाति या जनजाति राज्य की अनुसूचित जातियों और जनजातियों की सूची में सम्मिलित है, अनुसूचित जातियाँ केवल हिन्दू और सिख धर्म के मानने वाले ही हो सकते हैं। अनुसूचित जनजाति का व्यक्ति किसी भी धर्म का मानने वाला हो सकता है।

6. साक्षर

वह व्यक्ति जो किसी भाषा में समझ के साथ लिख और पढ़ सकता है, साक्षर माना गया है। वह व्यक्ति जो सिर्फ पढ़ सकता है लेकिन लिख नहीं सकता, साक्षर नहीं माना गया है। साक्षर होने के लिए यह आवश्यक नहीं है कि सम्बन्धित व्यक्ति ने औपचारिक रूप में शिक्षा प्राप्त की हो या कोई परीक्षा उत्तीर्ण की हो।

7. काम करने वाले

1981 की जनगणना में एक व्यक्ति की आर्थिक स्थिति को इस प्रकार वर्गीकृत किया गया है:

(i) मुख्यतः काम करने वाला

(ii) सीमान्तिक काम करने वाला

(iii) काम न करने वाला

1961 और 1971 की जनगणनाओं में काम करने वालों और काम न करने वालों के विभाजन को 1981 की जनगणना में समाप्त कर दिया गया है और एक वर्ष के सन्दर्भ में समय-उपयोग मापदण्ड को अपनाया गया है। वह व्यक्ति जो वर्ष के अधिकांश समय में आर्थिक कार्य-कलापों में कार्यरत रहा हो (कम से कम 133 दिन) उसे मुख्यतः काम करने वाला माना गया है जबकि वे व्यक्ति जिन्होंने विगत वर्ष में कुछ ही समय काम किया हो, परन्तु वर्ष के अधिकांश समय में काम न किया हो, उन्हें सीमान्तिक काम करने वाला माना गया है। वे व्यक्ति जिन्होंने पिछले सन्दर्भ वर्ष के दौरान कुछ भी काम न किया हो, उसे काम न करने वाला माना गया है।

किसी आर्थिक उत्पादन के कार्य-कलापों में भाग लेने को "कार्य" परिभाषित किया गया है। यह भाग शारीरिक या मानसिक या दोनों प्रकार का हो सकता है। काम में केवल शारीरिक काम करना ही नहीं आता है वरन् काम का प्रभावी पर्यवेक्षण और निदेशन भी शामिल है।

8. काश्तकार

काश्तकार वह व्यक्ति माना गया है जो कि अकेला या परिवार कार्यकर्त्ता के रूप में अपनी स्वयं की जमीन, सरकारी पट्टे पर प्राप्त या किसी दूसरे व्यक्ति या संस्था से बटाई या किराये पर ली गई अथवा अन्य प्रकार से प्राप्त जमीन पर खेती करता है। खेती करने में और निदेशन देख रेख भी सम्मिलित है। खाद्यान्न जैसे गेहूँ, धान, ज्वार, बाजरा रागी इत्यादि, और अन्य फसलें जैसे गन्ना, मूंगफली, टैपियोका आदि तथा दालें, कच्चा जूट और अन्य इसी प्रकार रेशों की फसलें कपास इत्यादि, उत्पादन के लिए जोताई बोवाई एवं कटाई को काश्तकारी माना गया है परन्तु फल और सब्जी उगाना बागवानी या चाय, काफी रबर इत्यादि के पेड़-पौधे लगाना इसमें सम्मिलित नहीं है।

9. खेतिहर मजदूर

जो व्यक्ति नकद या जिन्स के रूप में मजदूरी लेकर किसी दूसरे व्यक्ति के खेत में काम करता है। वह खेतिहर मजदूर कहलाता है। उसे खेती में लाभ हानि से कोई संबंध नहीं होता है, वह केवल दूसरों के खेत में मजदूरी करता है।

10. पारिवारिक उद्योग

पारिवारिक उद्योग वह उद्योग है जो परिवार के मुखिया द्वारा स्वयं और मुख्यतः परिवार के अन्य सदस्यों द्वारा घर पर या ग्रामीण क्षेत्रों में गांव की सीमा के अन्तर्गत और नगरीय क्षेत्रों में उस मकान के अन्दर या अहाते में जिसमें परिवार रहता है, चलाया जाता है। मुखिया को सम्मिलित करके परिवारिक उद्योग में अधिकतर कार्यकर्ता परिवार के होने चाहिये। उद्योग इस पैमाने पर नहीं होना चाहिए कि भारतीय कारखाना अधिनियम के अधीन रजिस्टर्ड हो या होने योग्य हो।

उद्योग से आशय किसी वस्तु का उत्पादन, संसाधन या मरम्मत से होता है, जैसे हथ-करघा से बुनाई, रंगाई, बढ़ई गिरी, बीड़ी बनाना, मिट्टी के बर्तन बनाना, साइकिल की मरम्मत, लोहारगिरी, सिलाई आदि।

11. अन्य काम करने वाले

काश्तकार, खेतिहर मजदूर या पारिवारिक उद्योग में कार्यरत व्यक्तियों को छोड़कर सभी काम करने वाले इस वर्ग में आते हैं। इस वर्ग में कारखाने और बागवानी में काम करने वाले, सरकारी कर्मचारी, निगम के कर्मचारी अध्यापक, पुजारी, मनोरंजन करने वाले व्यापारी, वाणिज्य, व्यवसाय, परिवहन, भवन निर्माण का काम करने वाले आदि व्यक्ति आते हैं।

(ब) ग्राम निदेशिका :—

जैसा कि इसके शीर्षक से संकेत मिलता है ग्राम निदेशिका में ग्रामीण क्षेत्रों से सम्बन्धित सूचनाएं प्रस्तुत की गई हैं ग्राम निदेशिका प्रत्येक तहसील के लिए पृथक क्रम में बनाई गई है, जिसमें तहसील के ग्रामों को लोकेशन कोड के क्रम में क्रमबद्ध किया गया है। प्रत्येक तहसील की ग्राम निदेशिका के आरम्भ में ग्रामों की सूची दी गई है, जिसमें ग्रामों के नाम उनके कोड नम्बरों के साथ हिन्दी/अंग्रेजी वर्णानुक्रम के अनुसार दिए गए हैं।

वह ग्राम जो पूर्ण रूपेण नगर पालिका, नगर क्षेत्रों एवं छावनियों में मिलाऐ गए हैं तथा तहसील के क्षेत्राधिकार सूची के अन्तर्गत नहीं है, उन्हें ग्राम निदेशिका में स्थान नहीं दिया गया है।

यद्यपि वे ग्राम जिन्हें नगर समूह या नगर की "अपवृद्धि" माना गया है, ग्राम निदेशिका में सूची-बद्ध हैं, परन्तु ग्राम निदेशिका में इन ग्रामों के नामों के आगे आँकड़े नहीं दिए गए हैं। यह तथ्य कि एक ग्राम एक नगर की अपवृद्धि है उस ग्राम के नाम के सम्मुख इंगित किया गया है। ऐसे समस्त ग्राम प्राथमिक जनगणना सार में बिना उनके आँकड़े प्रस्तुत किये प्रति-सन्दर्भ के लिए सूची बद्ध किये गये हैं। गैर आबाद या जनशून्य ग्रामों को सूची बद्ध तो किया गया है, परन्तु ग्रामों के क्षेत्र को छोड़कर नगर निदेशिका में अन्य सूचनाएं नहीं दी गई हैं। ऐसे ग्रामों के आगे उनका गैर आबाद या जनशून्य होना इंगित किया गया है।

ग्राम निदेशिका में ग्राम के विषय में आधारिक सूचनाएँ दी गई हैं। इन आँकड़ों को निम्न श्रेणियों में वर्गीकृत किया गया है।

1–जनसंख्या एवं परिवार (स्तम्भ 4)

2–सुविधाएँ (स्तम्भ 5 से 10)

3–अवस्थापना सूचनाएँ (स्तम्भ 11 से 14 एवं 20)

4–भूमि उपयोग आँकड़े (स्तम्भ 3 और 15-19)

1–जनसंख्या एवं परिवार :

1981 की जनगणना के अनुसार प्रत्येक ग्राम के लिए स्तम्भ 4 में, 1 मार्च 1981 के सूर्योदय की जनसंख्या को दिया गया है। परिवारों की संख्या कोष्टकों में दी गई है।

2–सुविधाएँ :

यदि गाँव में कोई सुविधा उपलब्ध है तो इस सुविधा की किस्म को कोड के द्वारा दर्शाया गया है। यदि सुविधा उपलब्ध नहीं है तो डैश लगाया है तथा उस स्थान की दूरी को जहाँ सुविधा उपलब्ध है, कोष्ठक में दिया गया है। आँकड़ों को एकत्र करने और प्रस्तुत करने की सुविधाओं के लिए स्थानों की दूरियों के तीन परिसर बनाये गये हैं। ये परिसर हैं :—(अ) पाँच कि०मी० से कम को (-5) से इंगित किया गया है, (ब) 5–10 कि०मी० को (5–10) से और (स) 10 कि.मी. और इससे अधिक (10+) से।

उपलब्ध सुविधाओं के लिए प्रयोग किए गए कोडों की व्याख्या निम्न अनुच्छेदों में की गई है :—

(I) शैक्षिक सुविधाएँ (स्तम्भ 5)

ग्राम में उपलब्ध शैक्षिक संस्थाओं की किस्म को निम्नलिखित कोडों द्वारा दिखाया गया है। इस प्रकार प्रत्येक संस्थाओं की संख्या कोष्टक में दी गई है :—

प्राइमरी या प्रारम्भिक स्कूल, नर्सरी स्कूल, बाल बिहार, पूर्व-आधारिक,	
पूर्व प्राइमरी जूनियर आधारिक,	P
सीनियर बेसिक स्कूल, जूनियर हाई स्कूल, मिडिल स्कूल	M

मैट्रिकुलेशन या सेकेन्डरी	H
हायर सेकेन्डरी, इण्टरमीडिएट कालेज, पूर्व विश्वविद्यालय	PUC
कालेज स्नातक स्तर या उससे ऊपर	C
औद्योगिक स्कूल	I
प्रशिक्षण स्कूल	TR
प्रौढ़ साक्षरता कक्षा/केन्द्र	AC
अन्य शैक्षिक संस्थाएं	O

(II) **चिकित्सा सुविधाएं (स्तम्भ 6)**

ग्राम में उपलब्ध चिकित्सा सुविधाओं को निम्न कोडों द्वारा दिया गया है। ग्रामों में स्थित ऐसी संस्थाओं या इस प्रकार की सेवा करने वालों की संख्या कोष्टक में दी गयी है।

चिकित्सालय	H
मातृ एवं बाल कल्याण केन्द्र	MCW
प्रसूति गृह	MH
बाल कल्याण केन्द्र	CWC
प्राथमिक स्वास्थ्य केन्द्र	PHC
स्वास्थ्य केन्द्र	HC
प्राथमिक स्वास्थ्य उप केन्द्र	PHS
औषधालय	D
परिवार कल्याण केन्द्र	FPC
क्षय रोग चिकित्सालय	TB
उपचार गृह	NH
रजिस्टर्ड प्राइवेट चिकित्सक	RP
आर्थिक सहायता प्राप्त चिकित्सक	SMP
सामुदायिक स्वास्थ्य कर्मचारी	CHW
अन्य	O

(III) **पीने का पानी (स्तम्भ 7) :—**

ग्राम में उपलब्ध पीने योग्य पानी की आपूर्ति-स्त्रोतों को निम्न कोडों से दिखाया गया है :—

नल का पानी	T
कुएं का पानी	W

तालाब का पानी	TK
नलकूप का पानी	TW
हैन्ड पम्प	HP
नदी का पानी	R
झरने का पानी	F
नहर का पानी	C
झील का पानी	L
स्त्रोत का पानी	S
पहाड़ी नालों का पानी	N
अन्य	O
सूचना अनुपलब्ध	NA

(IV) **डाक व तार (स्तम्भ 8) :**

ग्राम में उपलब्ध डाक व तार सुविधाओं को निम्न कोडों द्वारा दिखाया गया है:—

डाक घर	PO
डाक व तार घर	PTO
तार घर	TO
टेलीफोन	Phone

(V) **बाजार के दिन (स्तम्भ 9) :—**

यदि बाजार सप्ताह में एक दिन या सप्ताह में दो दिन लगता है तो जिस दिन या दिनों में यह बाजार लगता है उस दिन या दिनों को लिखा गया है। दिनों के नाम रवि, सोम, मंगल, बुद्ध, गुरु, शुक्र और शनि से प्रदर्शित किए गए हैं। यदि गाँव में बाजार पाक्षिक या माहवार लगता है तो उसे भी दिया गया है तथा इसे माहवार/पाक्षिक लिख कर स्पष्ट किया गया है।

(VI) **संचार (स्तम्भ 10) :**

यदि गाँव में बस या रेलवे स्टेशन है या जलमार्गों द्वारा आने,जाने की सुविधाएं उपलब्ध हैं तो गांवों में उपलब्ध इन सुविधाओं के लिए निम्न कोडों का प्रयोग किया गया है।

बस	BS
रेलवे स्टेशन	RS
जल मार्ग (नदी, नहर, अप्रवाही जल आदि)	NW

3—अवस्थापना सूचनाएं, इत्यादि :

(I) गाँव में जाने के लिए मार्ग (स्तम्भ 11)

गाँव के लिए जाने वाले मार्गों को निम्न कोडों द्वारा दिखाया गया है।

पक्की सड़क	PR
कच्ची सड़क	KR
यातायात योग्य नदी, नहर	NR

(II) निकटतम नगर (स्तम्भ 12) :

ग्राम से निकटतम स्थित नगर का नाम दिया गया है और इसकी दूरी को कोष्ठक में कि०मी० में दिखाया गया है।

(III) विद्युत आपूर्ति (स्तम्भ 13)

ग्राम में विद्युत आपूर्ति की उपलब्धता को निम्न कोडों द्वारा दिखाया गया है।

घरेलू प्रयोजनों के लिए विद्युत	ED
कृषि कार्य हेतु विद्युत	EAG
अन्य प्रयोजनों जैसे औद्योगिक, व्यवसायिक आदि के लिए विद्युत	EO
उपर्युक्त सभी उपभोग हेतु विद्युत	EA

(IV) मुख्य खाद्यान्न (स्तम्भ 14)

इसमें वर्ष के मुख्य भाग में मुख्य रूप से प्रयोग किए जाने वाले खाद्यान्नों को दिया गया है :—

(V) अभ्युक्ति (स्तम्भ 20)

इस स्तम्भ में निम्नलिखित मदों की सूचनाएं दी गयी हैं। तथा उन्हें प्रत्येक के आगे लिखे गए कोड से दिखाया गया है।

(क)	गाँव में आने वाले समाचार पत्रों की संख्या	N
(ख)	गाँव में उपलब्ध मोटर साइकिल/स्कूटर	M
(ग)	गाँव में उपलब्ध कार/जीप	C
(घ)	गाँव में उपलब्ध टैक्टर	T

(ङ) मंदिर शब्द महत्वपूर्ण मंदिरों के लिए लिखा गया है अन्य महत्वपूर्ण स्थानों के नाम दिए गए हैं। प्रत्येक मद में संख्या कोड के बाद लिखी गई है उदाहरणार्थ N–32 यह बताता है कि गाँव में समाचार पत्रों की 32 प्रतियाँ आती हैं।

4—भूमि उपयोग सम्बन्धी आंकड़े :—

(I) गाँव का क्षेत्र (स्तम्भ 3)

गाँव का क्षेत्र गाँव अभिलेखों के आधार पर है।

(II) भूमि उपयोग वर्गीकरण :

भूमि उपयोग सम्बन्धी आँकड़ों का मानक वर्गीकरण निम्नलिखित है :

1—वन

2—कृषि हेतु अनुपलब्ध

2.1 कृषि के अतिरिक्त अन्य उपयोग में लाई गई भूमि ।

2.2 बंजर एवं कृषि अयोग्य भूमि ।

3—पड़त को छोड़कर अन्य न जोती गयी भूमि ।

3.1 स्थाई और अन्य चरागाह

3.2 विविध वृक्षों एवं उद्यानों में क्षेत्र जो कि शुद्ध बोये गये क्षेत्र में सम्मिलित नहीं है।

3.3 कृषि योग्य बंजर भूमि ।

4—पड़त

4.1 वर्तमान पड़त

4.2 अन्य पड़त

5—बोया गया वास्तविक क्षेत्र :—

ग्राम निदेशिका में भूमि उपयोग आँकड़ों को मानक वर्गीकरण में प्रस्तुत नहीं किया गया है। यद्यपि वर्गीकरण की एक दूसरे से पहचान निम्नलिखित से की जा सकती है।

ग्राम निर्देशनी	मानक वर्गीकरण (वर्ग के क्रम के साथ)
1. वन (स्तम्भ 15)	वन (1)
2. स्त्रोत से सिंचित (स्तम्भ 16)	वास्तविक बोया गया क्षेत्र (5)
3. असिंचित (स्तम्भ 17)	पड़त भूमि (4.1—4.2)
4. कृषि योग्य बंजर भूमि (स्तम्भ 18)	1. स्थाई एवं अन्य चरागाह (3.1)
	2. विविध वृक्षों एवं उद्यानों के अन्तंगत क्षेत्र जो शुद्ध बोये गये क्षेत्र में सम्मिलित नहीं है (3.2)
	3. कृषि योग्य बंजर भूमि (3.3)

5. कृषि हेतु अनुपलब्ध भूमि (स्तम्भ 19)

1. कृषि के अतिरिक्त अन्य उपयोग में लाई गई भूमि (2.1)
2. बंजर एवं कृषि के अयोग्य भूमि (2.2)

(III) सिंचाई के स्त्रोत (स्तम्भ 16)

वास्तविक सिंचित क्षेत्र के सिंचाई स्त्रोतों को निम्न कोडों द्वारा दिया गया है।

सरकारी नहर	G.C.
कुआ (बिना विद्युत)	W
निजी नहर	PC
कुआं (विद्युन्मय)	WE
नलकूप (बिना विद्युत)	TW
नलकूप (विद्युन्मय)	TWE
तालाब	TK
नदी	R
झील	L
झरना	S
अन्य	O
योग	T

स—नगर निदेशिका :—

नगर निदेशिका में जिले के सभी नगर दिए गए हैं। नगरों को अंग्रेजी वर्णानुक्रम में रखा गया है। आंकड़े सात क्रमांकित विवरणिकाओं से IV अ, V और VI में दिए गए हैं।

नगरों को सूची बद्ध करने के लिए निम्न पद्धति अपनाई गई है :—

(I) वे सभी नगर जिसकी सांविधिक प्रास्थिति स्पष्ट है, और जो नगर समूह के भाग नहीं हैं, उन्हें नगरों की वर्णानुक्रम सूची में एक बार सूची बद्ध किया गया है।

(II) सभी स्वतन्त्र सांविधिक प्रास्थिति वाले नगरों को जो नगर समूह के भाग हैं, दो बार सूची बद्ध किया गया है एक बार वर्णानुक्रम नगरों की सूची में तथा दूसरी बार सम्बन्धित नगर समूह के मुख्य नगर के अन्तर्गत यद्यपि आंकड़े केवल मुख्य नगर के अन्तर्गत ही दिये गये हैं। वर्णानुक्रम नगर की सूची के अन्तर्गत ऐसे नगरों के आगे एक टिप्पणी दी गयी है कि वे किस "नगर समूह" के भाग हैं।

(III) नगर की अपवृद्धियां जो स्वयं में पूर्ण नगर नहीं मानी गई हैं, उन्हें निदेशिका के मुख्य भाग में नहीं दिया गया है। मुख्य नगर के अन्तर्गत ऐसी अपवृद्धियों से सम्बन्धित आंकड़ों को मुख्य नगर में शामिल किया गया है तथा इसकी व्याख्या पाद-टिप्पणी में कर दी गयी है।

(IV) जनगणना नगरों को भी निदेशिका के मुख्य भाग में सूची बद्ध किया गया है। यह वे नगर हैं जो सांविधिक प्रास्थिति के नहीं है। परन्तु जनगणना प्रयोजन के लिए इन्हें नगर माना गया है।

नगर निदेशिका में प्रयोग की गई महत्वपूर्ण संकल्पनाओं की व्याख्या निम्न अनुच्छेदों में की गयी है

नगर की श्रेणी : (विवरण । स्तम्भ 2) :

जनसंख्या आकार के अनुसार नगरों को निम्नलिखित छः श्रेणियों में वर्गीकृत किया गया है।

जनसंख्या	श्रेणी
100,000 और अधिक	I
50,000–99,999	II
20,000–49,999	III
10,000–19,999	IV
5,000–9,999	V
5,000 से कम	VI

नागरिक प्रशासन (विवरण I स्तम्भ 2)

नगर के नागरिक प्रशासन प्रास्थिति को निम्न कोडों द्वारा दिया गया है :

नगर महापालिका	M. Corp.
नगर परिषद	M.B.
छावनी बोर्ड/छावनी	C.B.
अधिसूचित क्षेत्र/अधिसूचित क्षेत्र समिति, अधिसूचित समिति	N A.C.
जनगणना नगर	C.T.

सड़कों की लम्बाई (विवरण IV स्तम्भ 6)

प्रत्येक शहर की कुल सड़कों की लम्बाई निम्न कोडों द्वारा की गई है :—

पक्की सड़क	PR
कच्ची सड़क	KR

मल-निस्तारण पद्धति (विवरणिका एवं अ स्तम्भ 7)

मल निस्तारण एवं नालियों की प्रणाली निम्न कोडों द्वारा दी गई है।

मल-निर्यास	S
खुली नालियाँ	OSD

खुली नालियों वाला बाक्स	BSD
बन्द नालियां	SD
हौदी प्रणाली	CD
गड्डा प्रणाली	PT

दो पद्धतियों को महत्व के क्रमानुसार कोड द्वारा दर्शाया गया है ।

मल निस्तारण पद्धति (विवरणिका IV और IVअ स्तम्भ 11)

मल निस्तारण की विभिन्न पद्धतियों को निम्न कोडों द्वारा अंकित किया गया है ।

शिरोभार (सिर पर लादना)	HL
टोकरियां	B
पहियेदार ठेला	WB
सैप्टिक टैंक शौचालय	ST
मल निस्तार	S

नगर में दो पद्धतियों को उनके महत्व के अनुसार एक के बाद दूसरी पद्धति को कोडों द्वारा दिया गया है ।

संरक्षित जल आपूर्ति (विवरण IV स्तम्भ 12 एवं 13)

संरक्षित जल आपूर्ति की पद्धतियां/स्त्रोतों के लिये निम्न कोडों का प्रयोग किया गया है :—

(अ) जल आपूर्ति के स्त्रोत	(स्तम्भ 12)
नलकूप/हैन्ड पम्प का पानी	TW
नल का पानी	T
कुएं का पानी	W
टैंक का पानी	TK
(ब) संचयन पद्धति	(स्तम्भ 13)
उपरला टैंक	OHT
सर्विस जलाशय	SR
नदी से छानकर	IG
संछिद्र पम्पिंग पद्धति	BWF
प्रैशर टैंक	PT

अग्नि शामक सेवायें (विवरण IV स्तम्भ 14) :

यदि नगर में ही अग्नि शामक सेवायें उपलब्ध हैं तो "हाँ" लिखा गया है । यदि यह सेवायें नगर में उपलब्ध न होकर ज़िले में अन्यत्र उपलब्ध हैं, तो निकटतम स्थान का नाम लिखा गया है । यदि यह सेवा उस जिले में उपलब्ध नहीं है, तो उस निकटतम जिले का नाम दिया गया है, जहाँ यह सेवा उपलब्ध है ।

चिकित्सा सुविधायें (विवरण V स्तम्भ 4 एवं 5)

चिकित्सा सुविधाओं के लिए निम्नलिखित कोडों का प्रयोग किया गया है।

चिकित्सालय	H
औषधालय	D
स्वास्थ्य केन्द्र	HC
परिवार नियोजन केन्द्र	FC
टी० बी० क्लीनिक	TB
उपचार गृह	NH
अन्य	O

उपर्युक्त वर्गीकरण में चिकित्सा संस्थाओं की किस्म दी गई है, परन्तु यह वर्गीकरण इस पर प्रकाश नहीं डालता कि इन संस्थाओं में किस चिकित्सा पद्धति से इलाज होता है। विभिन्न चिकित्सा पद्धतियों के अनुसार निम्न कोडों से इन संस्थाओं को वर्गीकृत किया गया है।

आयुर्वेदिक	A
यूनानी	U
होम्योपैथिक	Hom.

यदि उपर्युक्त कोडों में से कोई नहीं दिया गया है तो चिकित्सा की एलोपैथिक पद्धति को दर्शाता है।

चिकित्सा पद्धति और संस्थाओं की संख्या चिकित्सा संस्थाओं को प्रदर्शित करने वाले कोड के साथ दी गई है। उदाहरण के लिए कोड H(A-1—,2) एक आयुर्वेदिक और दो एलोपैथिक चिकित्सालय बताता है।

शैक्षिक सुविधायें (विवरण V स्तम्भ 6-9) :

(I) कला, विज्ञान और वाणिज्य महाविद्यालय जो स्नातक स्तर या उससे ऊपर शिक्षा प्रदान करते हैं, उनके निम्न कोड दिये गये हैं : (स्तम्भ 6)

केवल कला	A
केवल विज्ञान	S
केवल कला एवं विज्ञान	AS
केवल वाणिज्य	C
केवल कला एवं वाणिज्य	AC
सभी सम्मिलित वर्गों कला विज्ञान और वाणिज्य के लिये	ASC
विधि	L

(II) मान्यता प्राप्त टाइप एवं आशुलिपि सीखने की संस्थाओं और अन्य व्यावसायिक संस्थाओं को निम्न कोडों द्वारा दिया गया है । (स्तम्भ 10)

आशुलिपि	SH
टंकण	Type
आशुलिपि एवं टंकण	Sh. Type
अन्य	O

(III) चिकित्सा, इन्जीनियरिंग, महाविद्यालयों और प्रोद्योगिक संस्थान : प्रत्येक किस्म के संस्थानों की संख्या सम्बन्धित स्तम्भ में संख्याओं के साथ दी गई ।

यदि एक से अधिक शैक्षिक संस्थान हैं तो उनकी संख्या कोष्टकों में कोडों के साथ दर्शायी गई है ।

यदि नगर में शैक्षिक सुविधा उपलब्ध नहीं है तो उसके निकटतम उस स्थान का नाम दिया गया है, जहाँ यह सुविधा उपलब्ध है, या यदि यह सुविधा जिले के बाहर दूसरे जिले में उपलब्ध है तो उसका नाम दिया गया है । जिस स्थान में यह सुविधा उपलब्ध है उस स्थान से नगर की दूरी को कोष्टक में कि०मी० में दिखाया गया है ।

अध्ययन कक्ष सहित सार्वजनिक पुस्तकालय (विवरण V स्तम्भ 20)

इन सुविधाओं को निम्न कोडों द्वारा दर्शाया गया है ।

सार्वजनिक पुस्तकालय	PL
अध्ययन कक्ष	RR

DISTRICT CENSUS HANDBOOK

District Census Handbook is being brought out in two volumes—part A and part B for each district separately. The part 'A' volume consists of village and town directories, giving basic information relating to infra-structure and amenities and total population of each village and town as thrown up by 1981 Census. The non-census information relates to the year 1979-80/ 1980-81 making it almost synchronous with the 1981 population census. Part 'B' volume presents primary census data, known in census jargon as 'primary Census Abstract' (PCA) for each village and town. The PCA gives total population with scheduled castes/scheduled tribes, literates, main workers by main categories, marginal workers and non-workers break up. It is important for the readers to acquaint themselves with census concepts of general importance and the scope of village and town directories as have been discussed under separate heads namely:

(a) Census Concepts (b) Village Directory (c) Town Directory.

A. CENSUS CONCEPTS

1. Rural and Uaban Areas

The census data are presented by rural and urban areas. A rural area is non-urban consisting of revenue villages with well defined boundaries which is the smallest unit in the hierarchy of administrative units. It may comprise of several hamlets. Yet it is considered one unit for the presentation of data. Habitations in forest areas are also considered as villages and each forest range officer's beat is considered as one forest village.

Urban areas have been especially defined for the purpose of population census. The definition is treated with some flexibility with a view to accommodating minor variations for meeting the exigency of the situation. An urban unit has been defined as follows :

(a) all places with a municipalty, corporation or contonment board or notified town area:

(b) all other places which satisfied the following criteria :

(i) A minimum population of 5,000;

(ii) At least 75% of the male working population engaged in non-agricultural activity;

(iii) A population of at least 400 per Sq. km. (or one thousand per Sq. mile).

Allied agricultural activities such as fishing, logging etc. have been considered agricultural in 1981 census for determining the proportion of engagement of male population in non-agricultural activities for the purpose of declaring a place a town.

Urban Agglomeration

The concept of Urban Agglomeration of the 1971 is also adopted for 1981 census. Very often the growth of towns over-lapped the statutory limits of the city or town. Large railway colonies, university campuses, port areas, industrial areas etc, came up outside the limits of the town but they form continuous growth with the town. These outgrowths may or may not by themselves qualify to be treated as separate towns but these outgrowths deserve to be treated as urban areas. Such a town with their outgrowth areas is treated as one urban unit and called 'Urban Agglomeration' and Urban Agglomeration may constitute:

(i) A city with continuous outgrowths, (the part of outgrowth being outside the statutory limits but falling within the boundaries of the adjoining village or villages) '

(ii) One town with similar outgrowth or two or more adjoining towns with their outgrowths as in (i); or

(iii) A city and one or more adjoining towns with their out growths all of which form a continuous spread.

3. Census House

A 'census house' is a building or a part of a building having a separate main entrance from the road or common court yard or staircase etc; used recognised as a separate unit. It may be vacant or occupied. It may be used for residential or non-residential purpose or both.

4. Household

A household is a group of persons who commonly live together and who take their meals from a common kitchen unless the exigency of work prevents them from doing so. There may be a household of persons related by blood or unrelated persons or having a mix of both. Examples of unrelated households are boarding houses, messes, hostels, residential hotels, rescue homes, jails, ashrams etc. These are called institutional households. There may be one-member household, two-member households or multi-member households. For census purpose, each one of these types is regarded as a household.

5. Scheduled Castes/Scheduled Tribes

A person has been returned as belonging to a scheduled caste or scheduled tribe if caste or tribe to which he belongs is included in the schedule of the State. Scheduled caste can belong to Hindu or Sikh religion. However, a person belonging to scheduled tribe can profess any religion.

6. Literates

A person who can both read and write with understanding in any language is to be taken as literate. A person who can merely read but cannot write, is not a literate. It is not necessary that a person who is literate should have received any formal education or should have passed any minimum educational standard.

7. Workers

In 1981 census, the economic status of a person has been classified as :

(i) Main Worker

(ii) Marginal Worker

(iii) Non-worker

The dichotomy of workers and non-workers of 1961 and 1971 census has been discarded in 1981 census and time disposition criterion in economic activity with one year reference period is adopted. A person who has engaged himself in economic activity for major part of the year (at least 183 days) is considered as main worker while those who have worked in for some time during the last year but not major part of the year have been treated as marginal worker. Those who have not worked at all during the one year reference period are non-workers.

Work has been defined as participation in any economically productive activity. Such participation may be physical or mental in nature. Work involves not only actual work but also effective supervion and direction of work.

8. Cultivator

A person is considered a cultivator if he has engaged in cultivation as a single worker or family worker of land owned or held from Govt. or held from private persons or institutions for payment in money, kind or share. Cultivation includes supervision or direction of cultivation.

Cultivation involves ploughing, sowing and harvesting and production of cereals and millet drops and other crops such as sugarcane, ground nuts tapioca etc. and pulses, raw jute and kindered fibre crops, cotton etc. and does not include fruit and vegetable growing or keeping of orchards or groves or working on plantation like tea, coffee, rubber etc.

9. Agricultural Labourer

A person who works in another person's land for wages in money, kind or share should be regarded as an agricultural labourer. He does not have a risk in the cultivation but mere works in another person's land for wage.

10. Household Industry

Household Industry is defined as an industry conducted by the head of the household himself/herself and or by the members of the household at home or within the precincts of the house where the household lives in urban areas. The larger proportion of workers in a household industry should consist of members of the household including the head. The industry should not be run on the scale of a registered factory which would qualify or has to be registered under the Indian Factories Act.

Industry implies production, processing, servicing or repair of articles goods or such as handloom weaving, dyeing, carpentry, bidi rolling, pottery manufacture, bicycle repairing, blacksmithy, tailoring etc.

11. Other Workers

All workers, who are not cultivators or agricultural labourers or engaged in Household Industry are treated as other workers. This category covers factory and plantation workers, government servants, municipal employee, teachers, priests, entertainment artists, workers engaged in trade, commerce, business, transport, mining, construction etc.

B. VILLAGE DIRECTORY

The village directory as the title connotes presents information pertaining to rural areas. The directory of villages is presented for each tahsil in a separate series with the villages arranged in ascending order of the location code serials. The village directory of each tahsil is preceded by a list of villages in which the villages are indexed by Hindi, English alphabets with their location code numbers.

The villages which have been wholly merged in Municipal Boards town areas contonments are not borne on the jurisdictional list of tahsils and consequently they are not covered in the village directory.

However, the villages treated as an outgrowth of an Urban Agglomeration or town are listed in the village directory but no data are presented against the name of these villages in the village directory. The fact that a village is an outgrowth of a town is indicated against the name of such a village. All these villages are listed in the Primary Census Abstract (rural) without presenting their data for providing cross references. The uninhabited or depopulated villages are listed without giving village directory information, except the area of the villages. A note against such a village indicates the state of its being depopulated or uninhabited.

The village directory brings out basic information about a village. These data can be classified into the following categories.

1.	Population and households	Col. 4
2.	Amenities	Cols. 5 to 10
3.	Other infra-structural facilities etc.	Cols. 11 to 14 and 20
4.	Land use data	Cols. 3 and 15-19

1. Population and Households

The population of each village as on the sun rise of March 1981 obtained from the 1981 census is given in column 4. The number of household is indicated with in the brackets.

2. Amenities

If an amenity is available within the village, the kind of amenity available is indicated by codes. If not available a dash is indicated and the distance range within which available outside the village is given within brackets. Three ranges of distance of availability have been formed for facilitating collection and presentation of data. These ranges are : (a) Below 5 Kms. indicated by (—5), (b) 5-10 Kms. indicated by (5—10) and (c) 10 Kms. and above indicated by (10+).

The codes used for depicting amenities are explained in the following paras :

(i) Educational Amenities (Col. 5)

The type of educational institutions located within the village is represented by the following codes. The number of each of such an institution is given within brackets :

Primary or elementary school Nursery school, Kindergarten, Pre-basic, Pre-primary, Junior basic	P
Senior basic school, Junior High School, Middle School	M
Matriculation or Secondary	H
Higher Secondary, Intermediate College, Pre-university	PUC
College graduate level & above	C
Industrial School	I
Training School	TR
Adult Literacy Class/Centre	AC
Other Educational Institutions	O

(ii) Medical Facilities (Col. 6) :

The availability of medical facilities within the village is indicated by the following codes. The number of institutions located within the village or serving practitioners is given within brackets.

Hospital	H
Maternity & Child Welfare Center	MCW
Maternity Home	MH
Child Welfare Centre	CWC
Primary Health Centre	PHC
Health Centre	HC
Primary Health Sub-centre	PHS
Dispensary	D
Family Planning Centre	FPC
T.B. Clinic	TB
Nursing Home	NH

Registered Private Practitioner	RP
Subsidised Medical Practitioner	SMP
Community Health Worker	CHW
Other	O

(iii) Drinking Water (Col. 7)

The potable drinking water supply sources available within the village are denoted by the following codes :

Tap water	T
Well water	W
Tank water	TK
Tube-well water	TW
Hand Pump	HP
River water	R
Fountain	F
Canal	C
Lake	L
Spring	S
Nallah	N
Other	O
Information not available	NA

(iv) Post & Telegraph (Col. 8)

The post and telegrahp facilities avalilable within the village are indicated by the following codes :

Post Office	PO
Post and Telegraph Office	PTO
Telegraph Office	TO
Telephone Connection	Phone

(v) Day or Days of the Market (Col. 9)

If a weekly or bi-weekly market is held within the village, the day or days on which it is held is indicated. The days are indicated by Sun, Mon, Tue, Wed, Thu, Fri, and Sat. A market held fortnightly or monthly in a remote village, is also given and this fact is clearly brought out by indicating monthly/fortnightly.

(vi) Communications (Col. 10)

If a bus or railway station is located within the village or is served by navigable waterways, the following codes give the kind of facilities available within the village :

Bus	BS
Railway Station	RS
Navigable water way (including river, canal, back waters etc.)	NW

3. Other Infrastructural Facilities, etc.

(i) Approach to the village (Col. 11) :

The approach to the village is represented by the following codes :

Pucca Road	PR
Kacchha Road	KR
Navigable River	NR

(ii) Nearest Town (Col. 12)

The name of the nearest town to village is indicated and the distance is given in Kms. within b rackets.

(iii) Power Supply (Col. 13)

The following codes are used for the power supply available within the village :

Electricity for domestic purpose	ED
Electricity for Agriculture	EAG
Electricity for other purpose like industrial commercial etc.	EO
Electricity for all purpose listed above	EA

(iv) Staple food (Col. 14)

The food grains used as staple food in a village for major part of the year are indicated.

(v) Remark (Col. 20)

The following items of information are furnished in this column and are indicated by the code given against each.

(a)	Copies of the newspaper coming in the village	N
(b)	Motor cycle/Scooters available in the village	M
(c)	Cars/Jeeps available in the village	C
(d)	Tractors available in the village	T

(e) Tem—indicates temples of importance. Other places of importance are given by names. The numerical strength of each item is indicated by numerical appendage to the code. For instance, N 32 indicated 32 copies of newspaper coming in the village.

4. Land use Data

1. Area of the village (Col. 3)

The area of the village is based on village records.

2. Land use classification

The standard classification of land use data are given below :

1. Forests
2. Not available for cultivation.
   - 2.1 Lands put to non-agricultural uses.
   - 2.2 Barren and uncultivable lands.
3. Other uncultivated lands excluding fallow lands.
   - 3.1 Permanent pastures and other grazing lands.
   - 3.2 Land under miscellaneous tree crops and groves not included in the net area sown.
   - 3.3 Culturable waste.
4. Fallow lands
   - 4.1 Current fallows.
   - 4.2 Other fallows.
5. Net area sown

There is a departure from the standard classification in presentation of land use data in village directory. However, both classification are indentifiable with each other an given below.

3. Village Directory

Standard Classification (with Sl. No. of category):

1. Forests (Col. 15)	Forest (1)
2. Irrigated by sources (Col. 16) plus	Net area sown (5) plus
3. Un-irrigated (Col.17)	Fallow land (4.1 + 4.2)
4. Culturable waste (Col.18)	1. Permanent pastures & other grazing lands (3.1) 2. Land under miscellaneous tree crops etc. (3.2) 3. Culturable wastes (3.3)
5. Area not available for cultivation (Col.19)	1. Land put to non-agricultural uses (2.1) 2. Barren and uncultivable land (2.2)

4. Irrigation by sources (Col. 16)

The sources of net irrigated area are represented by the following codes :

Government Canal	GC
Well (without electricity)	W
Private Canal	PC
Well (with electricity)	WE
Tubewell (without electricity)	TW
Tubewell (with electricity)	TWE
Tank	TK
River	R
Lake	L
Waterfall	WF
Others	O
Total	T

C. Town Directory

The Town Directory covers all the town in a district. The towns are arranged by English alphabetical order. The data are presented in seven statements serially numbered I to IV, IVA V and VI.

The following mode of listing of towns has been followed :

(i) All the towns having statutory status which are not the part of an Urban Agglomeration is listed once in the alphabetical arrangement of the towns.

(ii) All the towns which are part of an Urban Agglomeration and enjoy independent status of a statutory town are listed twice in the alphabetical arrangement of the towns as well as under the main town of an Urban Agglomerations. However, the data are presented separately only once under the main town. In alphabetical arrangement a note is given against such towns that they are part of such and such Urban Agglomeration.

(iii) The outgrowths of a town which do not qualify themselves for being treated as independent towns are not listed in the main body of the Directory. They have been explained by a footnote to the main town and the data relating to outgrowth are merged with the main town.

(iv) Census town are also listed in the body of Directory. These are the towns which do not enjoy statutory status but are declared towns for the purpose of population census.

The important concepts used in the town directory are discussed in the following paras :

Class of Town : (Statement I Col.—2)

The towns are classified into following six groups by population size criterion :

Population	Class
100,000 and above	I
50,000—99,999	II
20,000—49,999	III
10,000—19,999	IV
5,000— 9,999	V
Below— 5,000	VI

Civic Administration (Statement I Col. 2)

The civil administration status of a town is indicated by codes explained below :

Municipal Corporation	M. Corp.
Municipal Board	M.B.
Cantonment Board Cantonment	C.B.
Notified Area/Notified Area Committee/ Notified Committee	N.A.C.
Census Town	C.T.

Road Length (Statement IV Col. 6)

The total road length within each town is to be given by the following codes

Pucca Road	PR
Kachcha Road	KR

System of sewerage (Statement IV & IVA Col. 7)

The system of sewerage and drainage are represented by the following codes :

Sewer	S
Open Surface drains	OSD
Box Surface drains	BSD
Sylk drains	SD
Cesspool method	CD
Pit system	Pt

Two systems in order of importance one following the other are indicated in codes.

Method of disposal of Night Soil (Statements IV & IVA Col 11) :

The various methods of disposal of night soil are indicated by the following codes :

Head loads	HL
Baskets	B
Wheel barrows	WB
Septic tank latrines	ST
Sewerage	S

Upto two methods in order of their importance in the town one following the other are indicated in codes.

Protected Water supply (Statement IV Cols. 12 & 13) Water Supply :

The following codes are used for indicating protected water supply system/sources:

(A) Sources of water supply	(Col. 12)
Tubewell water/Handpump	TW
Tap water	T
Well Water	W
Tank water	TK
(B) System of storage	(Col. 13)
Overhead tank	OHT
Service reservoir	SR
River infiltration gallery	IG
Borewell Pumping System	BWP
Pressure tank	PT

Fire fighting service (Statement IV Col. 14)

'Yes' is recorded if fire fighting services are available within the town. In case not available within the town the name of the nearest place if in the same district or name of the nearest district if out side the district where fire fighting services are available is indicated.

Medical Facilities (Statement V Col. 4 & 5)

The following codes are used for representing medical facilities :

Hospital	H
Dispensary	D
Health Centre	HC
Family Planning Centre	FC
T.B. Clinic	TB
Nursing Home	NH
Others	O

The above classification gives the institutions by type but does not reflect on the system of medicine practised in these institutions. A further distinction is attempted by classifying these institutions by various systems of medicine as represented by the following codes :

Ayurvedic	A
Unani	U
Homoeopathic	Hom

If none of the above codes is given, an allopathic system of medicine is indicated.

The system of medicine practised and number of institutions are indicated within brackets appended to the code representing the type of medical intstitutions. For illustration code H (A-1, 2) indicates one Ayurvedic hospital and two Allopathic hospitals.

Educational Facilities (Statement V-Col. 6-9)

(i) Arts, science and commerce colleges imparting eduction of degree level and above are represented by the following codes :

Arts only	A
Science only	S
Arts and science only	AS
Commerce only	C
Arts and commerce only	AC
Combined for all categories-arts, science and commerce	ASC
Law	L

(ii) Recognized type-writing short hand institutions and other vocational institutes are indicated by the codes given below : (Col. 10)

Shorthand	SH
Typewriting	Typ
Shorthand & Typewriting	Sh. Typ
Others	O

(iii) Medical, Engineering Colleges and Polytechnic : The number of each type of institution is indicated in the ralevant column by giving the number.

If there are more than one educational institutions, the number is indicated within brackets appended to the codes.

If an educational facility is not available within the town, name of the nearest place within the district or name of the district if outside the district where such a facility is available is indicated. The distance from the town of such a place is given in Kms. within brackets.

Public Libraries including Reading Rooms (Statement V Col. 20)

These facilities are represented by the following codes :

Public Library	PL
Reading Room	RR

ANALYTICAL NOTE

HISTORY

Consisting of widely varying topographical features—the hill strips, the *Bhabhar*, the *Tarai* and the plain and highly heterogenous demographic and racial characteristics, this land of Nainital at the southern rim of Himalayas was never in entirely under a single ruler except for a brief interval of time. The history of the hilly and sub-montane tracts in its tortuous course is the saga of relentless struggles among the various tribes for domination while that of the *Tarai* and the plain is associated with the powerful empires of northern India. During the period Mughals ruled the *Tarai* tract consisting of Kichha, Sitarganj and Khatima tahsils was always disputed between the rulers of Kumaon and those of Rohilkhand. It is believed that the earliest settlers in the hilly and sub-montane area belonged to the hill tribes—Asuras, Rikeshas and Nagas. Kiratas, Kulindas and Khasas came next subjugating the earlier settlers and holding the area under their sway. The later part of the history of these tracts is dominated by the account of strifes for domination among the various ethnic groups, mainly Khasiyas, Katyuris and Chands. Khasiya rebellion was a constant nightmare for the Chanda rulers especially to Bina Chand. Khasiyas potential for prompting strife forced the new rulers in defensive. Trilokichand built a forat Bhim Tal, Kirat Chand gave a staggering blow to the Katyuris in 1488, and his period of apogee was marked with the possession of entire district. Khawas Khan, in 1541 inflicted worst destruction of royal territories in the reign of Manik Chand. Balo Kalyan Chand exterminated enemies from the fort of Khagmara, the present day Almora, Rudra Chand, founder of Rudrapur wiped out from *Tarai* and *bhabhar* by Hussain Khan Tukriya. Badauni corroborates above fact. Ain-i-Akbari mentions Sarkar of Kumaon. Kashipur was founded in 1639 by a representative of Rudra Chand. Baz Bahadur Chand, who died in 1698 regained *tarai* through securing the intervention of Shahjahan. Kalyan Chand swept Rudrapur and Kashipur in 1730 after a long hostilities with the Rohillas and an attack on him by the Nawab of Avadh.

Gurkha invasion led by Amar Singh Thapa in 1795, paved the way, for their suzerainty over hilly tracts and *bhabhar* areas of the district. At that time the district was an attraction to the British and an imminent war ensued between them in 1815. After the war, the district went into a popular revolt in 1857 which was quelled by the Britishers by notorious killing of mutineers at Phansigadera. On 15th October 1981, the district in present shape was carved out. Freedom struggle invited active and enthusiastic participation from the people of this district and it attained freedom with rest of the country in 1947.

LOCATION

The district of Nainital comprises partly of hills and partly of plains and is bounded on the north by districts Almora pithoragarh and on the north-west by Garhwal, in the west by Bijnor and on the south-west by Moradabad and on the south by districts Rampur, Bareilly and Pilibhit. On the east it forms an international boundary with Nepal, the dividing line being Sharda river which touches this district on the south-east along the Bilehri pargana and *tarai*. It is irregular in shape and occupies the southern and south-eastern portion of the Kumaon division. This district has a total area of 6,794.0 sq km.

TOPOGRAPHY AND CLIMATE

The district is of a most hetrogenous description and is divided into three main regions (i) Hilly region; (ii) Bhabhar region and (iii) Tarai region.

Except the Kosi, none of the rivers in this district has its origin in the snowy heights of the Himalyas. The Kosi alone rises in the north of the district in the hill country of Almora. To the east, there is the river Sharda indeed, but it merely touches the eastern fringe of pargana Bilehri. All other rivers spring from the lower ranges of hills well within Nainital itself or Garhwal. The hilly country, and specially the Chhakhata pargana contains several lakes of great size and beauty, the chief among them being Nainital, Bhim Tal, Malwa Tal, Sat Tal, Naukutchiya Tal and Khurpa Tal. There are a number of smaller lakes also such as Sukha Tal, Sariya Tal, Khuriya Tal etc. These lakes from one of the most remarkable and beautiful features of the lower Himalayas in Kumaon.

The tahsil Nainital mostly comprises the hilly region of the district. The height of the hills ranges from 1,800 to 8,000′ from the sea level. The general elevation of the outer Himalayas in this region is about 6.500′ from the sea level, while the tallest summits attain heights of over 8,000′. The chief mountain range is the Gagar. This region is covered with forests. Snowfall on the hill tops is a common occurence during the winter. The annual mean rainfall ranges from 2,286.O mms. to 2,540.0 ms. (between 90″ and 100″).

The Bhabar region along the foot of the hills is a stretch of a narrow belt of the country, only eight to twenty four kilometres in breadth. It is called Bhabhar because of being a water-less belt of forest. The tahsil of Haldwani comprises this waterless belt of forest land. It's elevation from the sea level is between 1,200′ and 1,800′. Although extremely hot in summer, the climate of this region becomes cool and pleasant during winter. The annual rainfall ranges between 1,524.O ms. and 2.286.O ms. (between 60″ and 90″).

To the south of the Bhabhar region lies the region of Tarai, extending southward, with an average breadth of 17.6 km. (11 miles) from north to south, to the cultivated plains of the Rohilakhand division. Comprising the Kichha and the Kashipur tahsils of the district, the general appearance of this region is that of a plain gently sloping towards the south-east. Topographically, the region is akin to the plains, having good forests and jungles or savennahs of grass and reed. There are damp and marshy tracts also due to heavy rainfall averaging annually from 1,371.6 ms. to 1,625.6 ms. This region is the most fertile in the district.

The hill sides have a very thin covering of alluvial top soil. The best irrigated lands are known as *Talaon* and the uplands when not artificially irrigated, as *Uparaon*. The tracts having imperfect irrigation are designated as *Panchar*. The Bhabar consists of a new deposit of alluvium over a mass of boulders and gravel. The soils in the Tarai generally resemble those of the plains towards the south. In the upper portion of the Tarai, the soil is a light sandy loam. Further south, however, the soil contains more alum and less silica and lower down a stiff clay is found which occurs everywhere in the depressions The western Tarai has a soil which is a fairly dark consistent loam but towards the east the soil is light and friable.

Geologically, the district presents as great a medley as in almost any other aspect. In the extreme south, there is the *Tarai*, a zone of recently formed gangetic alluvium, and above this, the Bhabhar which consists of still newer deposits, a gently sloping mass of coarse gravel formed of the debris brought down stream from the hills. The higher hills comprise an older set of black or dark state, or a massive dark blue grey limestone or dolomite. The mineral products of the district are various but of no great value. Limestone is found throughout the hill *pattis*, while sandstone is equally abundant. The only metal deserving mention is iron, the ore which is found in various parts of the hills, notably at Dechauri, Kaladhungi and Ramgarh parganas.

FLORA AND FAUNA

In the forests below the hills and those clothing the outer spurs, the most common and at the same time the most valuable trees are the *sal* and *shisham*. Next to the e, come *khair*, *deodar*, *dhauri*, *haldu* and *sain*. These are found in places up to a height of 3,000 feet. There are four species of *dhak* found in this district, *viz.* the *banj*, *kharsu*, *tilonj* and *niarj*. The *banj* found in all parts of the upper hills is the commonest. Flourishing at high e'evations, *kharsu* found in Nainital and several other places in great abundance. The *niarj* occurs near Nainital and a few other places. the *chir* is found throughout the Kumaon division from 2,500 feet upwards. Other trees of the district are of little importance. Bamboos form the most important portion of the minor forest produce of all forest divisions. The fruit trees of the district fall into two main classes (i) the wild fruit trees and (ii) the cultivated ones. Among the former are, walnut. pomegranate, wild pear, apple, cherry and *jamun*. The latter are numerous, the most common being mango and then come apple, pear, cherry citron, lime, orange. guava. peaches, apricot and plum.

The zoology is very varied and deserves some attention. The wide range of climate and elevations furnishes a list comprising most of the animals of the plains as well as those of the hill tracts of this state. The wild elephants are still to be found in considerable number between the Sharda and the Ganga. The tiger is found here and there, from the *Tarai* upto the highest points of the district. In the *Tarai*, the tiger attains a very large size, *i. e.* of over ten feet in length. The other mammals found in abundance are snow leopard, Himalayan black bear, *sambhar*, *chital*, barking deer, wild hill goat, pig etc. Among the birds, jungle fowl, *kali* pheasant, *chir* pheasant, arundel pheasant, green pheasant and black partridge are common.

PLACES OF TOURIST INTEREST

Nainital is a jewel among tourist places in U.P. Lower ranges of outer Himalyas and a good chunk of *Bhabhar Tarai* comprise the district. As the name of the district imply, it has been attracting tourists for sheer beauty and serene environs of the lakes. Brisk climate of hill stations of the district is quite in contrast with the ennervating heat and humdrum landscape of the gangetic plains. Tourists rush to Nainital to have solace from heat and dust and rejuvenate in clean and fresh air. It is an apt saying that the district is a retreat for all seasons of the year, it is a refuge from scorching heat of the summers, enchantment in the autumn, a sport paradise in the winters and an angler's delight in the spring.

The captivating beauty of the famous *lake* is greatly attributed by nearby emarald peaks that seems like enchanting willows. City is bestowed with richly coloured villas and bungalows and ponies, rickshaw and sail boats. In the stillness of darkness reflections of city light in the lake water presents a unique phenomenon, a many splendoured rendezvous.

Naina peak (height 2,611 metres) offers the visitor to have a glorious view of snow tipped crests of the world's highest mountain chain, the Himalayas, the glacial wall dividing India from Tibet and China. The peak has star-attraction to tourists for that reason. The lake of city could also be glanced from the peak. To have a view of breath-taking beauty of sub-urban lakes, *Laria-Kanta* (height 2,481 metres) is most suitable peak. Snowy peaks of Himalayas are dreams for a nature-lover. These could be gazed from *Snow View* (height 2,270 metres), that is, obviously an easily accessible mountain top. Encircled by terraced fields of slopy hillsides, Khurpa Tal's magnificient view could be had from *Lands End* (height 2,118 metres). *Hanumangarhi* is a beautiful spot to have an ecstatic view of sun set. The place is of religiou importance. Anglers may have amusing time at *Khurpa Tal* atop 1,635 metres. *State Observatry* and *Dorothy Seat* are the other tourist places of the district. The latter is a memorial to an English lady. For those who enjoy quiet and Olvmpian calm, *Kilbury* is an ideal holiday resort. *Bhowali*, rich in hill fruits is a popular health resort. *Bhimtal*, 22.5 km. away from

city of Nainital, is famous lake for boating and an islet in the centre of the lake is always full with picnickers. *Naukuchia Tal* is another heaven for anglers. It is 26 kms. away from town of Nainital. The lake harbours birds of remote countries. Nature is supreme at alluring *Sat Tal*. *Jeolikot* is favourite place of butterfly-catchers. It is a health resort. There is also a bee-keeping centre at this place. *Ramgarh* and *Mukteshwar* are other stations of tourist interest.

Wild life lovers could not find the sprawling jungle at its best, other than *Corbett Park*, popularly known as Tiger Country. This wild life sanctuary is set in 125 sq. km. of the Kumaon foothills. Tiger, leopard and black bear, elephant, huge river tortoise and several varieties of deer are more common animals. There are watch-towers (*machans*) to facilitate a clear peep of jungle, which is full of green foliage that provides luxurious shelter to the beasts allowing them to roam freely. There are conducted tours to the Park *via* Dhikola, that includes entrance, guide charges and transport, tent accommodation etc. Named after a British hunter, who was in acute love with jungles of Kumaon and also splendid writer of shikar-literature, this abode of deadly and mysterious jungle cries has a haunting appeal to naturalists, and for a lay tourist in general.

ADMINISTRATIVE UNITS

The table given below gives general information about tahsils and development block in them.

Table 1 : Administrative Units

Tahsil/Development block	Area in sq.kms.	Number of				
		Nyaya panchayats	Gram Sabhas	Revenue Villages		Towns
				Total	Inhabited	
1	2	3	4	5	6	7
1. Nainital	**2,022.02**	**31**	**N.A.**	**578**	**556**	**4**
1. Betalghat	211.4	8	,,	168	160	
2. Ramgarh	249.0	8	,,	159	151	
3. Okhal Kanda	530.2	7	,,	120	119	
4. Bhimtal	195.9	7	,,	131	126	
2. Haldwani@	**1,223.63**	**9**	**N.A.**	**368**	**364**	**3**
1. Haldwani	187.8	7	,,	286	283	
3. Kashipur	**1,736.22**	**15**	**N.A.**	**437**	**424**	**5**
1. Ramnagar@	166.9	6	,,	218	217	
2. Kashipur	423.5	7	,,	176	167	
3. Bazpur++	288.0	4	,,	131	127	
4. Kichha++	**660.62**	**8**	**N.A.**	**161**	**159**	**3**
1. Gadarpur	234.0	4	,,	73	73	
2. Rudrapur	324.9	4	,,	72	70	
5. Sitarganj*@	**654.75**	**4**	**N.A.**	**122**	**120**	**1**
6. Khatima	**484.30**	**5**	**N.A.**	**125**	**120**	**2**
1. Khatima	722.1	9	,,	247	240	
District Total	**6,794.01**	**72**	**676**	**1,791**	**1,743**	**18**

Note : @ Part of development block Ramnagar falls in tahsil Haldwani.

++ Part of development block Bazpur falls in tahsil Kichha.

*@ Sitarganj tahsil is a part of development block Khatima.

The difference between the sum of the area of the tahsil and the total area of the district is attributable to the varying systems of accounting by two sources.

Sources : 1. Block Area—Sankhakiye Patrika, Nainital 1981.

2. Tahsil area—Board of Revenue, U.P.

3. District area—Surveyor General of India.

ECONOMY

Infrastructure : The *Tarai* and *Bhabhar* areas are served by 197 kms. of metre gauge railway tracks. The district is served by a total length of 2,585 kms. of roads. No national highway pass through the district. State highways account for 356 kms. while main district roads traverse 1,310 kms. On an average, a thousand sq. km. of area is served by 381 kms. of roads. The *Tarai* and the plain areas are well served by roads but the hilly tracts lack communication infrastructure. Main *mandis* and all block headquarters are connected by roads.

The annual consumption of electricity amounts to 1154.6 lakh kwh. that gives per capita consumption of 102 kwh. Industries consume 579·1 lakh kwh. of electricity, making them the largest consumers. Irrigaion and water supply follow next with a total consumption of 288.7 lakh kwh. Domestic uses claim the third largest share of 256.7 lakh kwh. These three heads of consumption make 96.53 per cent of the total annual consumption of electricity. Electricity is generated in the big hydel power house located at Lohia head of Sharda river.

The irrigation net-work include 1,353 kms. of government canal, 73 government tube-wells, 236 private tube-wells, over 10,000 pumping sets in the non-hilly tracts. The hilly tracts are served by 1,553 tanks (hauz) and 1,014 kms. of channels (gul). The largest length of canal is found in Kashipur block (342 kms.) followed by Gadarpur (205 kms.), Ramnagar (157 kms.), Rudrapur (149 kms.) and Haldwani blocks (147 kms). The total length of canals in these five blocks account for nearly three fourths of the total length of canal system of the district. The canal system of the district consists of a big canal head at Ban Basa at Sharda river which irrigates a large area of *Tarai* tract. There is another canal head at Kathgodam at Gaula river which irrigates the major part of *Bhabhar* areas. The reserviors at Dhaura in Kichha, Begul and Nanak-sagar in Sitarganj, Bore in Gularbojh and Tumaria in Kashipur strengthen the canal system in the district. The major portion of irrigation accounting for 53.90 per cent is done through canals. Tube-wells with 39.46 per cent of the total area irrigated follows next.

2. **Agricultural and Allied Sectors** : Agriculture has a cammanding role in economy. Important harvests are *kharif* and *rabi*. *Zaid* has negligible area in the district. The following table presents land use statistics.

Table 2 : Distribution of villages according to land use

Name of tahsil	No. of inhabited villages	Total area (hectares)	Percentage of cultivable area to total area	Percentage fo irrigated area to total cultivable area
1	2	3	4	5
1. Nainital	556	72,338.69	75.27	5.64
2. Haldwani	364	24,247.23	87.07	90.75
3. Kashipur	424	81,671.20	86.25	66.75
4. Kichha	159	54,478.90	85.84	73.19
5. Sitarganj	120	33,243.73	81.34	34.79
6. Khatima	120	35,156.73	81.91	27.31
Total		301,136.48*	82.56	48.57

*It does not incude forest area.

It may be observed from the above table that of the total area of the district 82.56 per cent is cultivable of which 48.57 per cent is irrigated. The most extensively cultivated tahsil is *Haldwani* where as much as 87.07 per cent of its area is cultivable. The least cultivable tahsil on the other hand is Nainital where cultivable area accounts for 75.27 percent of its total area. The largest proportion of 90.75 per cent of the cultivable area irrigated is observed in *Haldwani* tahsil. The proportion of irrigated area to the cultivable area is merely 5.64 per cent the least among tahsil, in *Nainital.*

The most important crop is wheat that is cropped in the largest area of 1.18 lakh hectares sharing 46 per cent of total area under foodgrains and 34 per cent of total cropped area. The second important crop is paddy with 1.I2 lakh hectares. Maize, *madua*, barley, *sawan* and *jowar-bajra* are other main foodgrains in that order. *Masoor*, gram and urad are the main pulse crops which hardly occupy a place of importance covering merely 3.49 per cent of the total cropped area. The availability of foodgrains for a person is 4.04 quintals, indicating not only the self sufficiency of district in production of foodgrains but a sizable marketable surplus, yet per capita availability of pulses is only 5.51 kgs. that is quite inadequate symbolizing deficiency in pulses. The reason for this deficiency is scant attention paid to cultivation of pulses. Sugarcane and potato are cash crops of the district. Sugarcane is grown in 31 thousand hectares and potato in two thousand hectares. More land is accruing to the cultivation of potato after every year . It was proposed to invest Rs. 7.53 lakh in 1980-81 to secure better gains in sugarcane. Almost 15,400 tonnes of improved seed of sugarcane was distributed in same year.

Modern methods of farming is in vogue in *Tarai-Bhabhar* regions are on the forefront for their use of improved seeds, fertilizers, pesticides, insecticides and modern implements. For instance, in the district, area to be covered under improved seeds in 1980-81 was 70,000 hectares for paddy, 82,000 hectares for wheat and 6,000 hectares for maize. University of Agriculture at Pantnagar in the district is a renouned institution for researches in agriculture, that started Green-Revolution. *Tarai-Bhabhar* region is fastly becoming nucleous of this revolution in the state of U.P. University is rendering pioneering services by holding an annual agricultural fair and by extending help in farming. The pressing problem is to secure hilly areas for horticultural uses since the production of *madua* and *jhnugara* (small millets) are uneconomical. In Haldwani, a soyabeen processing plant is being set up so that the farmers could take up the cultivation of this crop for better economic returns and nutrition. Small holdings are a hurdle in production. The places of terrace cultivation in hills are peculiar for these. In 1978, average size was about two hectares. Of about one lakh holdings in the district, 50 thousand were of one hectare or smaller, that was 49 percent of total holdings. Merely 12 percent of total cropped area was under this category of one hectare or smaller. Holdings up to three hectares accounted for 78 per cent of the total land holdings in district. Obviously, small and marginal farmers are in greater numbers.

Sixth plan proposed to provide improved seeds to small and marginal farmers of hilly region on 50 percent subsidy. Only 38 percent of hilly areas are under improved seeds, while figure for *Tarai-Bhabhar* is as high as 95 percent. It is agreed that about 15 percent to 20 percent of gains could be secured by applying improved seeds. Similarly, the plan envisaged to provide fertilizers to small and marginal farmers of district on 50 percent subsidy, so that this input could affect 50 percent to 60 per cent of production.

3. **Mining, Quarrying and Industry** : So far as economic mineral deposits are concerned the district is practically barren. With the exception of building-stones and roofing slates and sporadic pockets of gypsum, no profitable mineral deposits are known. Pockets and lentils of

gypsum are found in the upper Krol, lime stone about three km. north of Dhapla in the Nihal valley. Minor deposits of alum have been reported from near Khairna in the Kosi valley.

Industries of the district are basically agro-based. Extensive cultivation of sugarcane in *Tarai-Bhabhar* prompted many sugar mills to come up. Bazpur, Kashipur, Nadehi and Kichha sugar mills are using sugarcane produeed in the district. The crushing capacity of Bazpur mill, that was about 1,600 tonnes a day is being raised to 3,000 tonnes. Similarly, the crushing capacity of Nadehi mill is proposed to be raised to 2,000 tonnes. Meanwhile, the distillary capacity of Bazpur mill has already been raised from 25,000 litres to 50,000 litres. Renovation of Kichha mill has costed Rs. 444 lakh and now is equipped with the crushing capacity of 3,000 tonnes a day to an earlier of 2,000 tonnes a day. Two new sugar mills are being set up at Sitarganj and Gadarpur, the former is almost completed with the crushing capacity of 1,250 tonnes and it will start crushing from 1984-85. In the sixth plan, it was proposed to diversify and strengthen the existing mills. Some of the above mills are being run by U. P. State Sugar Corporation Ltd. and other are in Co-operative Sector. All these mills have the rated capacity of 66,500 tonnes. U.P. Textile Corporation has set up cotton spinning mills at Kashipur and Jaspur. Kashipur Spinning Mill is of 25 thousand spindles and was established at the cost of Rs.5 crores and employing nearly 1,400 persons. The daily production Capacity is 845 kg. of threads. Commercial production has also started in the new unit of Jaspur Spinning Mill. There is a HMT unit at Ranibagh established at the cost of Rs. 45 crores and producing about one lakh of watches annually. A unit of Hindustan Paper Corporation at Kashipur is recently established at the cost of Rs. 255 crores. Kashipur is fastly emerging as an industrial centre. Other worth mentioning units are Solven Extraction at Kashipur, Milk Dairy at Lal Kuan, Soyabeen Plant at Haldwani, Teletronics Ltd. at Bhimtal, Parvat Plastics at Kathgodam and a mushroom unit at Bhowali. These units have been incorporated by various government agencies *i. e.* Hill Development Corporation, Kumaon Mandal Vikas Nigam and U. P State Agro Industries Corporation Ltd. Industrial Sheds are being developed at Bhimtal, Haldwani, Kashipur and Rudrapur. About 53 industrial estates were reported in the district in 1979-80.

With a view to promoting industrialisation in the district, units set up above the height of 2,500 with less than 100 contract load, are exempted from minimum tariff for two years. Similarly, units established above 2,500 feet height with contract load upto 250 KVA have also been exempted from minimum charges for two years. Both of these types of industrial units are given 50 percent development exemption. Transportation assistance has been raised to 75 percent from 50 percent.

It was proposed to sanction Rs. 23.54 lakh for the development of village and cottage industries in 1980-81. The active participation of District Industrial Centre are being sought to develop these industries. Ramnagar and Kichha centres are providing services to small entrepreneurs. In the year 1979-80, about 125 small industrial units were established and 490 persons got employment in the process. The target for the year 1980-81 was to establish 75 new small industrial units which will employ about 600 persons. Similarly, in the unorganized sector about 10 new small units started functioning in 1979-80. It was hoped that the number of new small units in unorganised sector will be up to 50 in 1980-81. To encourage the traditional crafts of handloom, it was proposed to cover 50 uneconomical handlooms under co-operatives Society to look after these sick looms. Near to 5.27 lakh metres of handloom was produced in 1979-80 and it was estimated that the production in1980-81 will touch the mark of 12 lakh metres. Silk production is another important small scale industry. For the development of silk production and handlooms, an expenditure of Rs. 2.10 lakh was incurred in 1979-80 and Rs. 3.35 lakh was ear-marked for the year 1980-81.

About eight thousand people were engaged in 48 factories, which were registered under the Factories Act of 1948 and the total value of goods produced in these factories was about Rs. 45.34 crores in 1978-79. Small units in the district were 350 in the year 1979-80. However, the pace of industrialisation in the district in last 30 years is not up to the mark. For example value added by a person employed in manufacture in 1979-80 was Rs. 387, the figure is too dismall, and similarly,persons employed in registered factories were only 853 for the population of one lakh in the same year, indicating lack of big units in the district.

In a hilly district like Naini Tal industrial progress should not take place in isolation to ecological hazards due to ruthless exploitation of local resources and thereby creating environmental pollution. It will mar the prospect of tourism industry in the district. Industries, such as electronics, optics, precision instruments etc. are proper for the district and government are seriously considering that the district should have judicious industrial development. For the above reason, the top priority is being accorded to *Khadi*, village and cottage industries. Developmment of woollen industry is entrusted with the Directorate of Handicrafts and Handlooms. Forest and fruit vegetable based industries are being promoted. These have immense potential in this district. Fruit processing plants, packing cases, paper-pulp units, furnitures, saw mills, terpentiles and matches are being manufactured profitably and these are the industries earmarked for future expansion. Oil mills, cane crushing units and rice mills are other small industries that are being accorded top priority. During the Vth plan it was the effort to establish these industries which are based on local resources and were not harmful to the balance of nature in this Himalayan district.

AMENITIES

The availability of amenities within easy reach reflects of the infrastructural development of the area. The availabi lity of some of the selected facilities have been discussed for urban and rural areas separately as relevant to each of them. Certain important aspects of urban areas such as population, growth, finances import-export and manufacturing activities etc. have also been discussed.

RURAL AREAS

The rural areas of the district consist of *1,791* revenue villages and *65* forest villages out of which *1,743* revenue villages and *63* forest villages are inhabited. Dhakia Kalan village of Kashipur tahsil is the largest revenue village in are a in the district covertng an area of 1,760.85 hectares. Perched over an area of merely 2.02 hectares Dhakia Haichand village of the same tahsil is the smallest village of the district. A revence village on an average occupies an area of *168.14* hectares. Tables 3-7 highlight the infra-structural facilities in the inhabited villages of the district.

The following table presents distribution of villages by availability of amenities.

Table 3 : Distribution of villages according to the availability of different amenities

Sl. No.	Name of Tahsil	No. of inhabited villages	No. (with percentage) of villages having one or more of the following amenities		
			Education	Medical	Drinking water
1	2	3	4	5	6
1.	Naini Tal	571	314(54.99)	46(8.06)	571(100.00)
2.	Haldwani	384	107(27.86)	18(4.69)	384(100.00)
3.	Kashipur	436	209(47.94)	31(7.11)	436(100.00)
4.	Kichha	163	103(63.19)	19(11.66)	163(100.00)
5.	Sitarganj	123	56(45.53)	9(7.32)	123(100.00)
6.	Khatima	129	61(47.29)	10(7.75)	129(100.00)
	Total District	1,806	850(47.07)	133(7.36)	1,806(100.00

Post & Telegraph	Market/Hat	Communication	Approach by Pucca Road	Power Supply
7	8	9	10	11
60(10.51)	5(0.88)	99(17.34)	84(14.71)	178(31.17)
19(4.95)	13(3.39)	163(42.45)	233(60.68)	193(50.26)
47(10.78)	11(2.52)	95(21.79)	348(79.82)	343(78.67)
22(13.50)	3(1.84)	64(39.26)	147(90.18)	141(86.50)
12(9.76)	3(2.44)	22(17.89)	62(50.41)	75(60.98)
23(17.83)	10(7.75)	34(26.36)	50(38.76)	92(71.32)
183(10.13)	45(2.49)	477(26.41)	924(51.16)	1,022(56.59)

It can be observed from the above table that the villages which possess one or more educational institutions account for 7.07 percent of the total number of inhabited villages of the district. The country side of kichha tahsil is most extensively served by educational facilities with 63.19 per cent of its villages having educational institutions. The rural side of Haldwani tahsil is on the other hand least served with merely 27.86 per cent of its villages having educational facilities. Some kind of medical facilities are available in 7.36 percent of villages of the district. Kichha tahsil shows the highest proportion of 11.66 per cent of its villages having medical facilities against 4.69 per cent in Haldwani tahsil. Nainital follows Kichha with the next largest coverage of 8.06 percent. The remaining three tahsils are almost equally placed in the extent of coverage by medical facilities of their country side. Postal facilities are available in 10.13 per cent of the villages of the district. Postal facilities are available in the largest proportion of 17.83 per cent of the villages in Khatima tahsil against the smallest of 4.95 per cent in Haldwani tahsil. Markets are held in 2.49 per cent of the villages of the district. The largest proportion of 7.75 per cent of villages in which markets are held is observed in Khatima tahsil against the smallest of 0.88 per cent in Nainital. The second largest proportion of 3.39 per cent in which markets are held is observed in Haldwani tahsil. In the remaining tahsils the proportion of villages is less than three per cent. Communication facili-

ties as reflected by the location of railway station or provision of a bus stop are available in over one fourth (26.41 per cent) of the villages of the district. As much as 42.45 per cent of the villages of Haldwani tahsil have either a railway station or a bus stop or both. Kichha tahsil with 39.26 per cent of villages follows next. The rural side of Nanital tahsil is least served as the villages having either a railway station or a bus stop or both account for 17.34 per cent. Sitarganj tahsil is almost equally placed in this respect. Over half of the villages (51.16 per cent) are approachable by metalled roads. Overwhelming bulk of villages of Kichha tahsil accounting for 90.18 per cent are connected by metalled roads. Kashipur follows next with 79.82 per cent of its villages approachable by metalled roads. The least proportion of villages having this amenity is observed in Nainital tahsil whose merely 14.71 per cent of villages are connected by metalled roads. The electrification has covered 56.59 per cent of the inhabited villages of the district. The foremost place in rural electrification is occupied by Kichha tahsil with 86.50 per cent of its villages having power supply. The villages of Nainital tahsil are least extensively electrified, electrification covering merely 31.17 per cent of its villages.

The following table presents the proportion of rural population served by different amenities.

Table 4 : Proportion of rural population served by different amenities

Sl. No.	Name of tahsil	Total population of inhabited villages in the tahsil	Proportion of rural population served by different amenities							
			Education	Medical	Drinking water	Post & telegraph	Market/ Hat	Communication	Approach by pucca road	Power supply
1	2	3	4	5	6	7	8	9	10	11
1. Nainital		147,413	76.66	15.70	100.00	21.56	2.48	30.48	20.61	46.64
2. Haldwani		115,984	36.09	7.53	100.00	7.60	5.29	39.04	58.35	55.78
3. Kashipur		214,297	69.34	19.14	100.00	17.98	6.51	29.42	91.13	92.59
4. Kichha		153,310	81.97	16.57	100.00	20.79	3.41	43.06	88.88	91.10
5. Sitarganj		89,196	69.14	13.48	100.00	13.79	6.84	19.81	58.36	60.92
6. Khatima		103,880	65.54	16.51	100.00	30 58	13.90	30.07	40.18	71.51
Total		824,080	67.82	15.47	100.00	18.82	6.01	32.54	63.51	72.83

Included population of forest villages.

Over two thirds (67.82 per cent) of the rural population of the district live in villages having one or more educational institutions. The persons living in villages which have educational facilities account for 81.97 per cent–the largest proportion of the rural population in Kichha tahsil. The least proportion of 36.09 per cent of the rural pupulation served by educational facilities is observed in Haldwani tahsil. The coverage of rural population in the remaining four tahsils varies from 76.66 per cent in Nainital to 65.54 per cent in Khatima tahsil. The population that enjoy medical facilities account for 15.47 per cent of the rural pupulation of the district. Kashipur tahsil possesses the highest proportion of 19.14 per cent against the lowest of 7.53 per cent in Haldwani tahsil. The proportion does not vary much in the remaining four tahsils. The persons living in villages where postal facilities are available account for 18.82 per cent. The highest proportion of 30.58 per cent is seen in Khatima tahsil.

The proportion drops to a very low lewel of 7.60 per cent in Haldwani tahsil. The villages in which markets are held are inhabited by 6.01 per cent of the rural population. The villages of Khatima tahsil make the largest proportion of 13.90 per cent against the smallest proportion of 2.48 in Nainital tahsil. The countrymen of Kichha tahsil are marginally better covered. The villages which have communication heads are inhabited by the persons who make a proportion of 32.54 percent of the rural population in the district. Kichha tahsil takes the foremost place in coverage of its countrymen by communication facilities as 43.06 per cent of its rural population live in villages having a railway station or a bus stop or both. On the other hand Sitarganj tahsil is least covered with its 19.81 per cent of its rural population enjoying communication facilities within the villages. The villages which are connected by metalled roads are inhabited by 63.51 percent of the rural population of the district. Kashipur tahsil shows the highest proportion of 91.13 per cent. The rural population of Kichha tahsil is marginally less covered than that of Kashipur and the proportion drops heavily to 20.61 per cent in Nainital tahsil. The electrified villages are inhabited by 72.83 per cent of the rural pupulation of the district. The highest proportion of 92.59 per cent is observed in Kashipur tahsil. The rural population of Kichha tahsil is marginally less covered than Kashipur. The least proportion of 46.64 per cent of rural population found living in electrified villages is observed in Nainital tahsil.

The following table presents distribution of villages not having amenities by distance ranges from the places of their availability.

Table 5 : Distribution of villages not having certain amenities, arranged by distance ranges from the places where these are available

Villages not having the amenity of	No. of villages where the amenity is not available and available at the distance of			
	—5 kms.	5—10 kms.	10 + kms.	Total (col. 2—4
1	2	3	4	5
1. Education	762	102	92	925
2. Medical	969	469	235	1,673
3. Post & Telegraph	1,094	337	192	1,623
4. Market/hat	723	480	558	1,761
5. Communication	672	403	254	1,329

There are 956 inhabited villages in the district which have no educational institutions, out of which 762 villages are located within 5 kms. of distance, 102 within 5-10 kms. of distance and 92 at the distance of 10 kms. and beyond from the places where educational facilities are available. Of 1,673 villages of the district not having medical conveniences, 969 within villages are situated within 5 kms. of distance 469 5-10 kms. of distance and 235 at the distance of 10 kms. and beyond from the places where medical facilities are available. There are 1,623 villages in which postal facilities are not available. Overwhelming bu k of them numbering 1,094 are located within 5 kms. of distance, 337 within 5-10 kms. of distance and 192 at the

distance of 10 kms. and beyond from the places of their availability. The villages in which markets are not held number 1,761. Out of these 723 are placed within 5 kms. of distance, 480 within 5-10 kms. of distance and 558 at the distance of 10 kms. and beyond from the places where markets are held. Neither is a railway station located nor is there a provision of a bus stop in as many as 1,329 villages. The inhabitants of 672 villages can avail themselves of the facility within 5 kms., 403 within the distance of 5-10 kms. and 254 at the distance of 10 kms. and beyond.

The following table presents distribution of villages by distance ranges from the nearest town and availability of various amenities.

Table 6 : Distribution of villages according to the distance from the nearest town and availability of different amenities

Distance frange from the earest tonwn (inkms.)	Number of inhabited villages in each range	Number (with percentage) of villages having the amenity of							
		Education	Medical	Drinking water	Post and telegraph	Market/ hat	Communication	Approach by pucca road	Power supply
1	2	3	4	5	6	7	8	9	10
0—5	358	181 (50.56)	26 (7.26)	358 (100.00)	41 (11.45)	7 (1.96)	110 (30.73)	283 (79.05)	284 (79.33)
6—15	815	369 (45.28)	58 (7.12)	815 (100.00)	92 (11.29)	29 (3.56)	258 (31.66)	527 (64.66)	573 (70.13)
16—50	390	192 (49.23)	36 (9.23)	390 (100.00)	32 (8.21)	9 (2.31)	88 (22.56)	101 (25.90)	118 (30.26)
51+	243	108 (44.44)	13 (5.35)	243 (100.00)	18 (7.41)	— —	21 (8.64)	13 (5.35)	47 (19.34)
Total	1,806	8.50 (47.07)	133 (7.36)	1,806 (100.00)	183 (10.13)	45 (2.49)	477 (26.41)	924 (51.16)	1,022 (56.59)

The largest number of 815 villages are located in the distance range of 5-15 kms. from the nearest town. There are 358 villages which are located nearby a town being within 5 kms. of distance. The villages in these two ranges account for 64.95 percent of the total villages of the district. The extent of coverage by various amenities and the distance from the nearest town do not show any distinct relationship except those of approachability by metalled roads and power supply which tend to cover larger proportion of the villages which are nearer to a town.

The table given below presents availability of amenities by population ranges of the villages.

Table 7 : Distribution of villages according to population range

Population range	Number of inhabited villages in each range	Number (with percentage) of villages having the amenity of							
		Education	Medical	Drinking water	Post & telegraph	Market	Communication	Approach by pucca road	Power supply
1	2	3	4	5	6	7	8	9	10
1—499	1,306	474 (36.29)	56 (4.29)	1,306 (100.00)	80 (6.13)	16 (1.23)	307 (23.51)	605 (46.32)	630 (48.24)
500–1,999	458	342 (74.67)	62 (13.54)	458 (100.00)	92 (20.09)	23 (5.02)	154 (33.62)	290 (63.32)	365 (79.69)
2,000–4,999	40	33 (82.50)	15 (37.50)	40 (100.00)	10 (25.00)	6 (15.00)	15 (37.50)	28 (70.00)	26 (65.00)
5,000+	2	1 (50.00)	...	2 (100.00)	1 (50.00)	...	1 (50.00)	1 (50.00)	1 (50.00)
Total	1,806	850 (47.07)	133 (7.36)	1,806 (100.00)	183 (10.13)	45 (2.49)	477 (26.41)	924 (51.16)	1,022 (56.59)

The district having hilly and sub-montane tracts and also large area of forest in tarai tract. have villages, largely with small size of population. Most of the villages numbering 1,306 that account for 72.31 percent of the total number of inhabited villages have a population size of less than 500. The above table clearly indicates that higher the size of population, the greater is the coverage by various amenities. This tendency is, however, not demonstrated by the villages having a population size of 5,000 and above. There are only two villages in this population range out of which Kishanpur is made of a forest range dotted by scattered small inhabitations. This village, naturally does not have any of these amenities, except drinking water facility and it does not, however, distort the inference drawn.

The table given below indicates combination of foodgrains that constitutes staple food in majority of the villages of each tahsil.

Table 8 : Main staple food in the majority of villages in each tahsil

Name of tahsil	Main staple food
1	2
1. Naini Tal	Wheat and rice
2. Haldwani	Wheat and rice
3. Kashipur	Wheat and rice
4. Kichha	Wheat and rice
5. Sitarganj	Wheat and rice
6. Khatima	Wheat and rice

It can be seen from the above tahsil that wheat and rice constitute staple-food in all the tahsils of the district.

Urban Areas

Eighteen towns make the urban areas of the district. Of these, seven towns are administered by municipal boards, one each by cantonment board and notified area committee and the remaining nine by town area committees.

The following table presents growth, density and sex ratio of urban population in the district in contrast with those in the state.

Table 9 : Growth, density and sex ratio of urban population in the district in relation to the State

Census Year	District						State					
	Total population	Urban population	Percentage of urban population	Decadal percentage variation n urban ipopulation	Density (population per sq. km.)	Sex ratio (No. of females per 1,000 males)	Total population	Urban population	Percentage of urban population	Decadal percentage variation in urqan population	Density (population per Sq. kms.)	Sex ratio (No. of females per 1,000 males)
1	2	3	4	5	6	7	8	9	10	11	12	13
1951	331,782	73,999	22.30	+10.78	2,857	628	63,219,655	8,625,699	13.64	+22.93	2,295	820
1961	574,320	112,178	19.53	+51.59	2,521	737	73,754,554	9,479,895	12.85	+ 9.90	3,823	812
1971	790,080	174,879	22.13	+55.89	3,843	773	88,341,144	12,388,596	14.02	+30.68	4,355	821
1981	1,136,523	312,443	27.49	+78.66	3,769	821	110,862,013	19,899,115	17.95	+60.62	4,363	846

The population size of 312,443 persons in the urban area of the district as per 1981 Census makes a proportion of 27.49 percent of the total population of the district. The degree of urbanization as reflected by this ratio stands much above the state average of 17.95 per cent. The proportion of urban population has always stood above the state average since 1951. The growth of the proportion of urban population after suffering a set back in 1961 over the preceding decade has steadily risen in the subsequent two decades. The sex ratio has steadily increased from one decade to another since 1951. There are 821 females for every thousand of male population. However, the sex ratio as reflected by number of females per thousand male population has always been less than state average. This tendency can be attributed to the fact that a large number of male population tends to stay in plains for the purpose of employment. The rise in sex ratio over decades shows that the migration of males to the plains has come down possibly due to the expansion of employment opportunity in the district.

The table given below enlists the towns which have sprung up newly or declassified during the last decade.

Table 10 : New towns added/declassified in 1981 Census

Name of town	Population 1981 Census
1	2
(a) **Added :**	
(i) Bazpur	11,366
(ii) Bhimtal	2,871
(iii) Gadarpur	6,315
(iv) Kaladhungi	3,112
(v) Khatima	8,443
(vi) Kichha	13,606
(vii) Lal Kuan	3,155
(viii) Sitarganj	9,697
(ix) Sultanpur	4,769
(b) **Declassified :**	
Nil	Nil

It can be observed from the above table that as many as nine towns have come up newly adding 63,334 persons to the total urban population of the district. The population of these towns share 20.27 per cent in the total urban population and 46.04 per cent in the increase in urban population in 1981 over the preceding decade. None of the towns, on the other hand was declassified during the last decade.

The table given below presents per capita receipt and expenditure in each town of the district.

Table 11 : Per capita receipt and expenditure in towns

Class, name & civic status of town		Per capita								
		Receipt			Expenditure					
		Total	Receipt through taxes	Receipt from all other sources	Total expenditure	General administration	Expenditure on public health & conveniences	Public work	Expenditure on public institutions	Other aspects
	1	2	3	4	5	6	7	8	9	10
IV	Bazpur T.C.	27.76	8.10	19.66	24.45	3.98	4.58	12.12	...	3.77
VI	Bhimtal T.C	33.47	7.94	25.53	26.26	17.83	0.70	3.76	...	3.97
VI	Bhowali N.A.C.	3.11	1.34	1.77	1.90	0.25	...	0.37	0.16	1.12
V	Gadarpur T.C.	4.67	4.67	...	5.24	..	2.44	0.17	...	2.63
II	Haldwaui-cum-Kathgodam M.B.	48.18	28.41	19.77	45.51	7.29	23.23	7.64	1.05	6.30
III	Jaspur M.B.	36.77	29.40	7.37	40.86	1.35	12.96	0.24	...	26.31
VI	Kaladhungi T.C.	14.56	7.10	7.46	11.70	4.50	1.70	4.18	...	1.32
II	Kashipur M.B.	47.91	5.43	42.48	49.25	5.75	13.94	16.42	0.39	12.75
V	Khatima T.C.	87.13	58.70	28.43	75.77	26.31	20.35	19.61	...	9.50
IV	Kichha T.C.	13.19	6.77	6.42	13.56	...	1.13	1.10	...	11.33
VI	Lal Kuan T.C.	2.85	...	2.85	0.13	0.31	—	...	...	...
III	Naini Tal M.B.	147.74	70.87	76.87	147.56	17.93	56.84	33.03	7.04	32.72
VI	Naini Tal Cantt. C.B.	270.75	55.33	215.42	265.02	27.66	102.78	92.29	15.74	26.55
III	Ramnagar M.B.	64.20	19.20	45.00	58.36	17.51	2.96	0.27	21.29	16.33
III	Rudrapur M.B.	11.30	6.88	4.42	40.14	7.67	9.49	17.89	...	5.09
V	Sitarganj T.C.	34.47	27.78	6.69	36.61	12.47	6.29	14.75	...	3.10
VI	Sultanpur T.C.	42.17	...	42.17	38.83	0.48	0.94	29.82	...	7.59
V	Tanakpur M.B.	108.95	53.95	55.00	89.42	22.49	22.76	16.91	...	27.26
V	Total	51.13	22.96	28.17	52.57	8.79	16.86	12.12	2 72	12.08

Per capita revenue in Naini Tal Cartt. and Naini Tal stands toweringly above the revenue of other towns of the district. Naini Tal Cantt. bags per capita revenue of Rs. 270.75 while Naini Tal with a revenue of Rs. 147.74 follows next. The other two towns that follow next are Tanakpur (Rs. 108.95) and Khatima (Rs. 87.13). The least per capita revenue of Rs. 2 85 is observed in Lal Kuan preceded by Bhowali (Rs. 3.11), Gadarpur (Rs. 4.67) and Rndrapur (Rs. 3.11). Receipt through taxes exceeds receipt through all other sources in only seven towns

while in the remaining 11 receipt from all other sources exceeds through taxes. In keeping with the revenue, the highest per capita expenditure of Rs. 265.02 is observed in Naini Tal (Rs. 147.56), Tanakpur (Rs. 89.42) and Khatima (Rs. 75.77). The lowest per capita expenditure of Rs. 0.13 is observed in Lal Kuan preceded by Bhowali (Rs. 1.90), Gadarpur (Rs. 5.24) and Kaladhungi (Rs. 11.70). Among the various head of expenditure, general administration, and other aspects claim lion share of expenditure in four towns each while public works account for the largest expenditure in six public health and coveniences in three towns and public institutions in one town.

The following table gives ratio of schools per 10,000 of urban population in each town of the district.

Table 12 : Schools per ten thousand population in towns

Class, name and civic status of town		Number of schools per ten thousand of population			
		Higher secondary/ Inter/PUC/Junior college	Secondary/ Matriculation	Junior secondary/ Middle	Primary
1		2	3	4	5
IV	Bazpur T. C.	0.88	1.76	0.88	4.40
VI	Bhimtal T. C.	3.48	3.48	6.97	13.93
VI	Bhowali N. A. C.	6.23	...	3.11	3.11
V	Gadarpur T. C.	1.58	3.17	3.17	6.33
II	Haldwani-cum-Kathgodam M. B.	0.39	0.78	1.55	5.82
III	Jaspur M. B.	0.47	0.94	1.88	1.41
VI	Kaladhungi M. B.	3.21	3.21	...	3.21
II	Kashipur M. B.	0.58	0.19	1.16	3.09
V	Khatima T. C.	1.18	1.18	2.37	3.55
IV	Kichha T. C.	...	1.47	0.73	5.14
VI	Lal Kuan T. C.	...	...	3.17	6.34
III	Naini Tal M. B.	2.42	1.61	1.61	12.89
VI	Naini Tal Cantt, C. B.	7.95	...	7.95	7.95
III	Ram Nagar M. B.	0.77	0.38	1.15	3.46
III	Rudrapur M. B.	0.29	0.29	0.58	1.44
V	Sitarganj T. C.	1.03	2.06	1.03	8.25
VI	Sultanpur T. C.	2.10	2.10	6.29	2.10
V	Tanakpur M. B.	2.27	...	...	5.67
	Total	0.90	0.86	1.47	4.86

A ratio of 4.86 primary schools for every 10,000 of population is obtained in urban areas of the district. The ratio ranges between the maximum of 13.93 primary schools in Bhimtal and minimum of 1.41 in Jaspur. There are 1.47 junior secondary schools serving over 10,000 of urban population of the district. The highest ratio of 7.95 junior secondary schools

is observed in Naini Tal Cantt. against the lowest of 0.58 in Rudrapur. The ratio of schools of matriculation standard works out to 0.86 in the urban areas of the district. The highest ratio of 3.48 is observed in Bhimtal against the lowest of 0.19 in Kashipur. The ratio of Inter colleges in the urban areas of the district is 0.90 serving a population size of 10,000 in the urban areas of the district. The ratio ranges between the maximun of 7.95 inter colleges in Nainital Cantt. There are no junior secondary schools in Kaladhungi and Tanakpur and of matriculation standard in Bhowali, Lal Kuan, Naini Tal Cantt. and Tanakpur. These towns are served by schools of higher standard except im Lal Kuan. There are no Inter colleges in Kichha and Lal Kuan.

The following table presents number of beds in medical institutions of various disciplines per thousand of population in each town of the district.

Table 13 : Number of beds in medical institutions in town

Class, name and civic status of town		No. of beds in medical institutions per 1 000 of population
1		2
IV	Bazpur T C.	2.11
VI	Bhimtal T. C.	2.79
VI	Bhowali N. A. C.	118.93
V	Gadarpur T. C.	0.95
II	Haldwani-*cum*-Kathgodam M. B.	3.43
III	Jaspur M. B.	1.41
VI	Kaladhungi T. C.	1.29
II	Kashipur M. B.	1.97
V	Khatima T. C.	0.47
IV	Kichha T. C.	0.59
VI	Lalkuan T. C.	0.32
III	Nainital M. B.	9.18
VI	Nainital Cantt. C. B.	...
III	Ramnagar M. B.	0.92
III	Rudrapur M. B.	2.31
V	Sitarganj T. C.	0.41
VI	Sultanpur T. C.	...
V	Tanakpur M.B.	2.04
	Total	3.80

There are 3.80 beds for every thousand of urban population of the district. Bhowali has returned the highest ratio of 118.93 beds for every thousand of its population. This abnormally high ratio of beds is attributed to the location of the T.B. Sanitorium where patients from all parts of the state come for treatment and also to the small town-ship having a population size of 3,212 persons. The second largest ratio of 9.18 beds is observed in Nainital. The smallest ratio of 0.32 bed is observed in Lal Kuan. There is no hospital with bed facility in Nainital Cantt. and Sultanpur.

The following table presents proportion of slum population in class I and class II towns of the district.

Table 14 : Proportion of slum population in town

Class, name and civic status of town	Proportion of the slum population to total population of the town	Density in slum (per sq. km.)
I	2	3
II Haldwani-*cum*-Kathgodam M. B.	17.12	16,655
II Kashipur M. B.	Nil	Nil

There is no class I town and there are two class II towns Haldwani-*cum*-Kathgodam and Kashipur. The population of recognised or notified slums account for 17.12 per cent of the total population of Haldwani-*cum*-Kathgodam town. A density of 16.55 per cent per sq. km. of area is found in the slum area of this town. There are no recognised or notified slums in Kashipur.

The following table presents most important commodities manufactured in, exported from and imported into the towns of the district.

Table 15 : Most important commodities manufactured, imported and exported in town.

Class, name and civic status of town	Most important commodity		
	Manufactured	Exported	Imported
1	2	3	4
IV Bazpur T. C.	sugar	sugar	salt
VI Bhimtal T.C.	television	television	television parts
VI Bhowali N. A. C.	fruit juice	fruits	rice
V Gadarpur T. C.	rice	rice	soap
II Haldwani-*cum*-Kathgodam M. B.	cable wire	stone	cement
III Jaspur M.B.	*gur*	timber	spices
VI Kaladhungi T. C.	lime	mangoes	bricks
II Kashipur M.B.	printed quilt	sugar	leather
V Khatima T. C.	rice	rice	cloth
IV Kichha T. C.	sugar	paddy	fish
VI Lal Kuan T. C.	milk products	wood	bricks
III Nainital M. B.	candles	candles	rice
VI Nainital Cantt. C.B.		fruits	wood
III Ramnagar M.B	sugar	timber	cloth
III Rudrapur M. B.	S. P. solvent oil	rice	iron
V Sitarganj T. C.		rice	sugar
VI Sultanpur T. C.	ice cream	chillies	edible oil
V Tanakpur M. B.		stone	*gur*

The chief commodities manufactured in towns are sugar, television, fruit juice, rice, cable wire, *gur*, lime, quilt, milk products, candles, S. P. solvent oil and ice cream. The most important commodities exported are sugar, television, fruits, rice, stone, timber, paddy, candles and chillies. The most important commodities imported are salt, television parts, rice, soap, cement, spices, bricks, leather, cloth, fish, wood, iron, edible oils and *gur*.

अनुभाग- I
Section -

ग्राम निदेशिका
Village Directory

SHEET NO. I

TAHSIL NAINI TAL

DISTRICT NAINI TAL

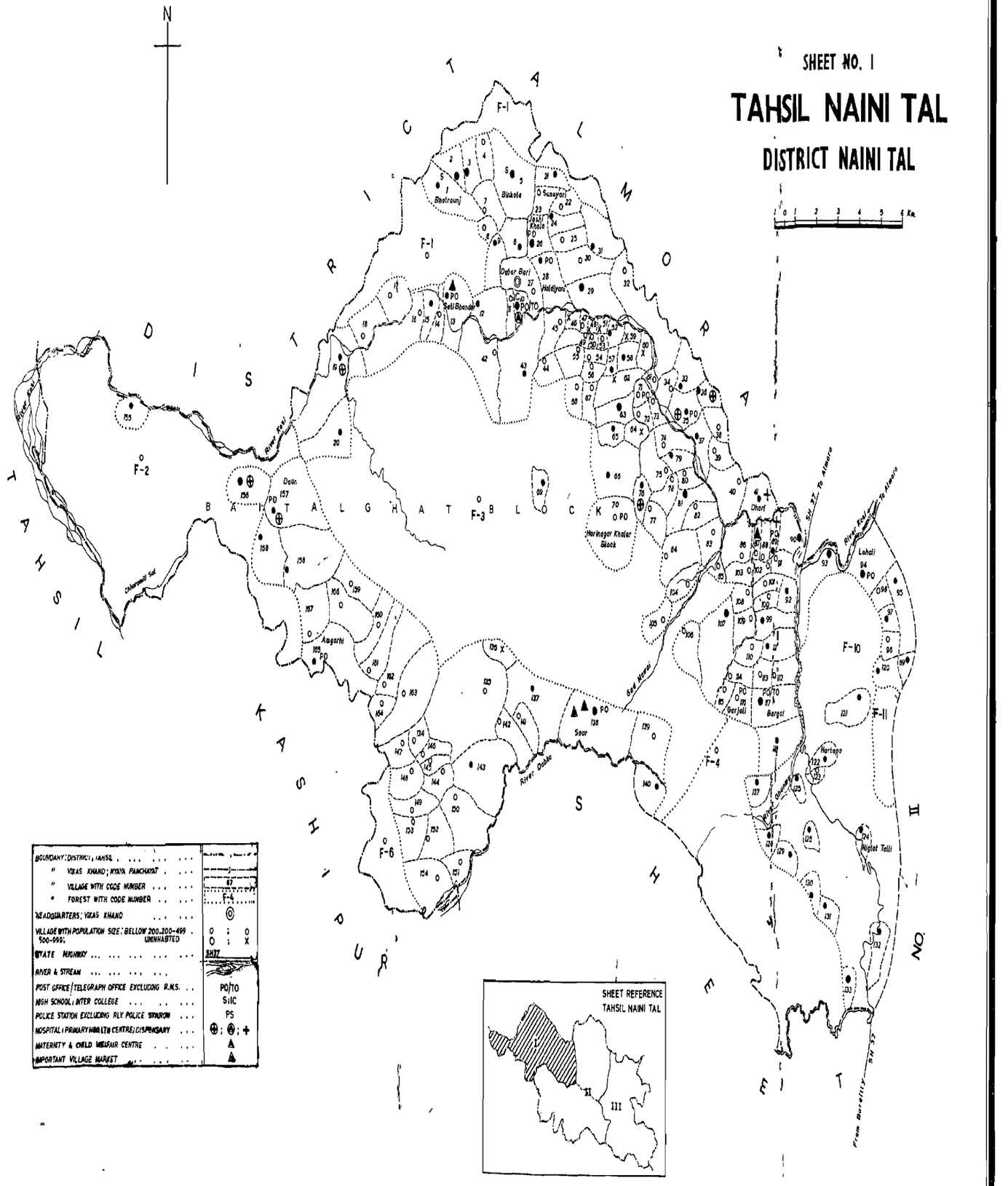

BOUNDARY: DISTRICT / TAHSIL	
" VIKAS KHAND / NYAYA PANCHAYAT	
" VILLAGE WITH CODE NUMBER	87
" FOREST WITH CODE NUMBER	F-4
HEADQUARTERS: VIKAS KHAND	◎
VILLAGE WITH POPULATION SIZE: BELLOW 200 / 200-499 / 500-999 / UNINHABITED	○ ; ○ / ○ ; X
STATE HIGHWAY	SH37
RIVER & STREAM	
POST OFFICE / TELEGRAPH OFFICE EXCLUDING R.M.S.	PO/TO
HIGH SCHOOL / INTER COLLEGE	S/IC
POLICE STATION EXCLUDING RLY POLICE STATION	PS
HOSPITAL / PRIMARY HEALTH CENTRE / DISPENSARY	⊕ ; ⊕ ; +
MATERNITY & CHILD WELFARE CENTRE	▲
IMPORTANT VILLAGE MARKET	▲

P.S.U.P.(Re)2 JANAGANANA/128-23-7-85-1550.

1 -नैनीताल तहसील
-Nainital Tahsil

ग्रामों की वर्णानुक्रम सूची

नैनीताल तहसील

क्रम सं०	ग्राम का नाम	लोकेशन कोड नं०	क्रम सं०	ग्राम का नाम	लोकेशन कोड नं०	क्रम सं०	ग्राम का नाम	लोकेशन कोड नं०
1	2	3	1	2	3	1	2	3
1	अकसोड़ा	317	36	कटीमी	17	71	कुलोन	385
2	अगहरिया	323	37	कण्डा तल्ला	380	72	कुलौरी	403
3	अधौड़ा	436	38	कण्डा मल्ला	377	73	कूल	197
4	अधौड़ा	464	39	कनल गाँव	454	74	कैड़ागाँव	386
5	अनरोड़ी	499	40	कपूला	194	75	कोकलबना	299
6	अनर्पा	330	41	कफरोली	334	76	कोटपाण्डे	373
7	अनूठी	296	42	कफरोली	381	77	कोटला	345
8	अब्बलरानी	465	43	कफलाड़	181	78	कोटली	391
9	अमगढ़ी	165	44	कफुश्टा	118	79	कोठार	400
10	अमजड़	438	45	कफूड़ा	284	80	कोन्ता	426
11	अमतोली	162	46	कभडा	204	81	कोरड़ा	33
12	अमदौ	544	47	कमौली	215	82	कौल	8
13	अमिया	541	48	करायल	393	83	कौल	307
14	अमृतपुर	558	49	कलगाँव	479	84	क्वारब	191
15	अमैल	12	50	कलसी	159	85	क्वेराला	415
16.	अमोठा	163	51	कलेसीम	282	86	खड़की	536
17	अलचौना	511	52	कहलकवीरा	500	87	खनस्यूं	413
18	आटाखास	98	53	कांण्डा	20	88	खपराड़	254
19	आटावृता	95	54	काण्डा	262	89	खमारी	474
20	आणू	514	55	काफली	382	90	खमारी	565
21	आम	446	56	कार्की गांव	507	91	खालड़ खलाड़	84
22	उढूँवा	551	57	कालागढी	547	92	खलीजार	198
23	उमागढ	268	58	कालागर	420	93	खाड़ी	4. 1
24	उलगौर	97	59	कास्टनौली	244	94	खुजेटी	350
25	ओखल काण्डा तल्ला	409	60	किलोर	238	95	खूनीगाँव	327
26	ओखल काण्डा मल्ला	408	61	कुकना	383	96	खैर्दा	290
27	ओखल ढूँगा	156	62	कुजोली	102	97	खैरनी	40
28	ओखल ढूँगा	567	63	कुपाखेत	155	98	खैराला पन्त	537
29	ओंडाडाडर	51	64	कुन्डल	440	99	खैरालां पान्डे	538
30	ओड़ा बासोट	65	65	कुमाटी	283	100	खैराली	71
31	ओलिया गाँव	172	66	कुरई	316	101	गजार	575
32	औड़ियारी	354	67	कुरपाखा	472	102	गजारी	461
33	ककोड़	428	68	कुर्यागांव	484	103	गड़गड़ी तल्ली	416
34	काचेला कोट	371	69	कुलगाड़	216	104	गड़गड़ी मल्ली	421
35	कटना	346	70	कुलेटी	271	105	गढ़गांव	252

ग्रामों की वर्णानुक्रम सूची

नैनीताल तहसील (क्रमशः)

क्रम सं०	ग्राम का नाम	लोकेशन कोड नं०	क्रम सं०	ग्राम का नाम	लोकेशन कोड नं०	क्रम सं०	ग्राम का नाम	लोकेशन कोड नं०
1	2	3	1	2	3	1	2	3
106	गद्यूड़ा	368	141	चक ककस्वाड़	439	176	जाख	128
107	गनराड़	566	142	चक दलाढ़	351	177	जामडी	166
108	गरजोली	116	143	चक पवास	80	178	जिनौली	76
109	गरजोली चक दरमाणी	112	144	चक रूसी	304	179	जीलिंग	325
110	गल्नी	418	145	चक सन्दूला	429	180	जून स्टेट	516
111	गल्ला	253	146	चक शेरुवा	512	181	जोगाड़ी	110
112	गहना	298	147	चदूला	32	182	जोगी नौली	186
113	गहलना	473	148	चन्द्रकोट	31	183	जोगी मान्डे	185
114	गाज	281	149	चनौती	535	184	जोगी खोला	26
115	गाजर	302	150	चमोली	422	185	जोस्यूढ़ा	361
116	गिवईटाना	236	151	चापड़	10	186	जोसिया घूना	123
117	गुनिया लेख	326	152	चापड़	279	187	जौरासी	189
118	गुनीगाँव	321	153	चायबगीचा	269	188	ज्योली	493
119	गुमाल गांव	562	154	चूरी गाड़	402	189	ज्योली कोट	489
120	गुरनागूठ	362	155	चोपड़ा	176	190	जगलिया गाँव	526
121	गेठिया	485	156	चोपड़ा	494	191	जांजर	224
122	गैरबनोलिया	508	157	चोरसा	129	192	जौंध	367
123	गैराड़ी	201	158	चौखुटा	303	193	झडगाँव तल्ला	419
124	गैराँड़ी लटवाल	276	159	चौड़ा	115	194	झड़गांव मल्ला	417
125	गोरिया देव	158	160	चौतली	196	195	झुतिया	266
126	गौणा	188	161	चौसाली	331	196	टंगूड़ा छोटा	67
127	गौसी यारौं	447	162	चाँफा	173	197	टगूड़ा लग्गा धिरौली	68
128	गंगर कोट	171	163	चाँफी	273	198	टाँग्यूडा बाड़ा	56
129	गंगाधर	48	164	चाफी लग्गाकून	272	199	टांडा	410
130	गंगोरी	170	165	च्यूनी	2	200	टिकुरी	228
131	घघरेती	29	166	छड़ा	93	201	टीमर कोन्ता	424
132	घटगड़	480	167	छड़ा	142	202	डगलसैटल	487
133	घियाडाली	458	168	छतोला	209	203	डन्डेसारी	54
134	घिरोली	44	169	छिमी	218	204	डनसेली	369
135	घुग्घूखाम	140	170	छियोड़ी	190	205	डाबर बाड़ी	27
136	घुना	125	171	जजूला	114	206	डालकनियां	434
137	घोड़ा खाल	275	172	जन्तूवाल गांव	517	207	डिगथरी	21
138	घोड़ा खेत	146	173	जमराड़ी	388	208	डीडा	572
139	घोड़िया हल्सों	43	174	जलना भगोती	143	209	डीना	182
140	चक अदवाड़ी	11	175	जलाल गांव	469	210	डुमगाँव	180

ग्रामों की वर्णानुक्रम सूची

नैनीताल तहसील (क्रमशः)

क्रम सं०	ग्राम का नाम	लोकेशन कोड नं०	क्रम सं०	ग्राम का नाम	लोकेशन कोड नं०	क्रम सं०	ग्राम का नाम	लोकेशन कोड नं०
1	2	3	1	2	3	1	2	3
211	डुमेला	144	246	थापला	470	281	नानीबांज	232
212	डोबा	92	247	थापली	39	282	निगराड़	203
213	डोल	223	248	थूवा ब्लाक हल	120	283	निगलाट तल्ला	124
214	डोलमार	553	249	दनकनिया	286	284	निगलाट मल्ला	132
215	डोला	150	250	दयारी	205	285	नील पहाड़ी	332
216	डौन	157	251	दरमोली	292	286	नेगी गाँव	460
217	डुँगरी	437	252	दलौज	364	287	नैकाना	261
218	डुँगरौ	178	253	दागड़	259	288	नैनी चौक	61
219	डुँगसिरा	568	254	दाडिमा	63	289	नोणा	91
220	ढूना	179	255	दाड़िमा	258	290	नौगाँव	328
221	ढूलीबंज	227	256	दिगोली	378	291	नौघर	3
222	ढोकाने	217	257	दुदली	545	292	नौला	524
223	ढोलगांव	24	258	दुहरा	540	293	न्यूएसोटिक	270
224	ढोलीगाँव	374	259	देवली	398	294	पगराडी	295
225	ढुंगसिल तल्ला	532	260	देवानन्द चक	459	295	पछिल टाण्डा	264
226	ढुँगसिल मल्ला	530	261	देवी धूरा	492	296	पसैना	375
227	ढुँगसिल रावत	521	262	देवीपुरा	154	297	पटरानी	427
228	ढुँगसिल साह	531	263	दोगड़ा	554	298	पटोरी	6
229	नकुरा	389	264	धनिक	452	299	पतलिया	349
230	तड़ी	77	265	धनिया कोट दरियामद	89	300	पदमपुर	435
231	तलिया	457	266	धनियाखान तल्ला	230	301	पन्तोली तल्ली	356
232	तल्ला कोट	88	267	धनियाखान मल्ला	231	302	पन्तोली मल्ली	355
233	तल्ला गाँव	58	268	धानाचूली	314	303	पन्याली	320
234	तल्ली दीनी	339	269	धारापाठ गुली	229	304	पनियाबोर	564
235	तल्ल पाली	49	270	धारी	41	305	पनिया महतार	563
236	तल्ली सेटी	19	271	धारी	96	306	पनौरा	103
237	तिलवाडी	569	272	धैना	384	307	पर्यांखोली	243
238	तिवारी गाँव	52	273	ध्वेती	234	308	परवड़ा	308
239	तुसराड़	394	274	नगारी गाँव	502	309	परेवा	168
240	तौराड़	9	275	नथुवाखान	250	310	पस्तोला	550
241	थपलिया गाजा	481	276	नदगल	337	311	पस्यां	399
242	थपलिया महरागाँव	523	277	नयेली	289	312	पसौली	560
243	थलाड़ी	353	278	नलनी	476	313	पहाड़कोट	50
244	थली	342	279	नाई	352	314	पांडली	126
245	थापला	4	280	नाईसेला	497	315	पातला	64

ग्रामों की वर्णानुक्रम सूची

नैनीताल तहसील (क्रमशः)

क्रम सं०	ग्राम का नाम	लोकेशन कोड नं०	क्रम सं०	ग्राम का नाम	लोकेशन कोड नं०	क्रम सं०	ग्राम का नाम	लोकेशन कोड नं०
1	2	3	1	2	3	1	2	3
316	पातली	161	351	बड़ेत तल्ला	573	386	बैरोली	278
317	पाथरी	226	352	बड़ेत मल्ला	577	387	बोहरा कोट	167
318	पान्डे गाँव	456	353	बढ़ौन	423	388	बोहरा कोट	267
319	पान्डे गाँव	520	354	बधानी गांव	57	389	बोहरा गांव	496
320	पालड़ी	85	355	बधानी चक आमकीसा	53	390	बोहरा गांव	528
321	पालड़ी	246	356	बना	300	391	बाँसी	137
322	पिठौली	293	357	बनिया	574	392	बूँगा	72
323	पिनरौं	548	358	बबियाड़	546	393	ब्यासी	101
324	पिनसेला	543	359	बर्धो तल्ला	35	394	ब्यूरा	425
325	पुटगाँव	404	360	बर्धो मल्ला	37	395	भगत्यूड़ा	503
326	पुटपुरी	395	361	बरमधार	357	396	भगूड़ा	195
327	पुरानी हाट	539	362	बरोसीर	34	397	भड़यून	183
328	पैटना	390	363	बलना	360	398	भतरांज	1
329	पोखरी	235	364	बल्यूटी	455	399	भदयूनी	559
330	पोखराड़	306	365	बल्यूटी	556	400	भद्रकोल	396
331	पोखरी	294	366	बसगाँव	79	401	भद्ररेठा	433
332	पोखरी	406	367	बसगाँव	245	402	भदूठी	297
333	पोखरी तल्ली	430	368	बसन्ती	248	403	भरतपुर	515
334	पोखरी मल्ली	432	369	बहेड़ी	506	404	भराड़ी	82
335	फाँग पटारा	105	370	बाधनी	135	405	भल्यूटी	490
336	प्यूड़ा	206	371	बादरकोट	87	406	भवानीपुर	483
337	फगुनिया खेत	467	372	बानना	542	407	भवाली गाँव	130
338	फगुनिया खेत ग्वाल बजून	468	373	बारगल	117	408	भवाली सेनीटोरियम	133
339	फतेपुर	453	374	बासोट	78	409	भुनपोखरा	401
340	फलयानी	113	375	बिछने	100	410	भुयाल गाँव	241
341	बख	285	376	बिजरौली	522	411	भुमका	359
342	बगड़ तल्ला	450	377	बिनकोट	5	412	भेठा	376
343	बगड़ मल्ला	449	378	बिरखन	200	413	भेटीदियार खोली	363
344	बगौर	379	379	बिसगुली	18	414	भेला	478
345	बगौर	407	380	बिसारद गंज	265	415	भोनरा	365
346	बजून	471	381	बुडला कोट	127	416	भोंरसा	549
347	बजेड़ा	187	382	बुरांसी	305	417	भज्यूली	335
348	बजेड़ी	107	383	बेडुली	184	418	मझकोट	108
349	बजौटिया	237	384	बेल	498	419	मझेड़ा	90
350	बड़ेत	211	385	बेलुवा खान	491	420	मझेड़ा	309

ग्रामों की वर्णानुक्रम सूची

नैनीताल तहसील (क्रमशः)

क्रम सं०	ग्राम का नाम	लोकेशन कोड नं०	क्रम सं०	ग्राम का नाम	लोकेशन कोड नं०	क्रम सं०	ग्राम का नाम	लोकेशन कोड नं०
1	2	3	1	2	3	1	2	3
421	मटकीना	199	456	रिया	164	491	सलड़ी	519
422	मटियाली	288	457	रियाड़ तल्ला	148	492	सलवा	141
423	मटेला	431	458	रियाड़ मल्ला	147	493	सलिया कोट तल्ला	311
424	मनरसा	169	459	रैकुना	387	494	सलिया कोट मल्ला	312
425	मनाधेर	340	460	रोपा	42	495	सल्कपार	442
426	मनिया खनेरा	193	461	रौखड़	466	496	सल्क वाड़	441
427	मयेली	221	462	रौल खेत	225	497	सागुडी गाँव	513
428	मल्ला कोट	109	463	रौलिया गाँव	47	498	सानणा तल्ला	153
429	मल्ला गाँव	62	464	रौलिया लगा नैनीचक	60	499	सानणा मल्ला	149
430	मल्ली दीनी	338	465	रौसिल	561	500	सालओड़	414
431	मल्ली पाली	55	466	लदफोड़ा तल्ला	318	501	सिगड़ी	139
432	मंलुवा नाल	525	467	लदफोड़ा मल्ला	319	502	सिनौली तल्ली	239
433	महतगाँव	134	468	लिंग	477	503	सिनौली मल्ली	240
434	महतोलिया गांव	336	469	लेधरा	25	504	सिमयाल रेक्वाल	213
435	महरा गांव	504	470	लोद	256	505	सिमराड़	106
436	महरागाँव चौहान पाटा	509	471	लोहाली	94	506	सिमराड़	219
437	महरोड़ा	448	472	ल्वाड़	444	507	सिमल कन्या	370
438	मुक्तेश्वर	214	473	ल्वेचुसानी	495	508	सिमल खेत	152
439	मुडकुरिया	570	474	ल्वेसज्ञानी	260	509	सिमल खाँ	81
440	मुड़सेली	576	475	ल्वेसाल	291	510	सिगल खाँ चक डेतियाल	104
441	मैतोली	344	476	ल्वेसाल	501	511	सिमली मल्ली	160
442	मोती बाग	482	477	वर्गो गैण्ट	486	512	सिमायल कपूला	192
443	मोहना गाँव	343	478	वारी	347	513	सिरगोली	287
444	मौना	277	479	शयामखेत	274	514	सिरसा	175
445	मंमरौ	177	480	शशबनी	310	515	सिरानी	22
446	मंगोली	475	481	शेर बाडी	46	516	सिरोड़ी	131
447	म्योड़	251	482	सवडेना	75	517	सिरोरी	571
448	रमैल गांव	392	483	सकडियानी	86	518	सिलकोली	220
449	रहेली	38	484	सकदेना	329	519	सिलटोना	111
450	राजसेरा	59	485	सगुना	263	520	सिलोटी पन्त	534
451	रानीकोटा	151	486	सड़ियाताल	488	521	सिलोटी पान्डे	533
452	रानी बाग	7	487	सतखोल	208	522	सिसौनिया	145
453	रानी बाग	557	488	सतबुंगा	255	523	सीतला	210
454	रिखा कोट	412	489	सतोली	207	524	सीम	99
455	रिखोली	66	490	सरना	322	525	सुई	411

ग्रामों की वर्णानुक्रम सूची

नैनीताल तहसील (समाप्त)

क्रम सं०	ग्राम का नाम	लोकेशन कोड नं०	क्रम सं०	ग्राम का नाम	लोकेशन कोड नं०	क्रम सं०	ग्राम का नाम	लोकेशन कोड नं०
1	2	3	1	2	3	1	2	3
526	सुनकिया	301	551	सौड़	358	576	हैंड़ा खान	397
527	सुनकोट	372	552	सोन खमारी	463	577	हैड़िया गाँव	505
528	सुनस्यारी	23	553	सौन गांव	510	578	हैंड़ी	555
529	सुन्दरखाल	313	554	सौनली	30			
530	सुयाल गाँव	233	555	स्यात	462			
531	सुयाल बाड़ी	174	556	स्यूड़ा	578		वन क्षेत्र	
532	सुरंग	405	557	सिगोली	222			
533	सुराल गाँव	212	558	हत्यारीताल	445	579	उत्तरी गौला रेंज	F-11
534	सुरिया गांव	552	559	हरचनोली	45	580	काला ढुँगी रेंज	F-7
535	सुवा कोट पोखरी	443	560	हरतपा	122	581	कोटा रेंज	F-6
536	सूका	69	561	हरतोला	247	582	कोसी रेंज	F-3
537	सूड़	02	562	हरिनगर अकसोरा	315	583	चिलकिया रेंज	F-2
538	सूनी	348	563	हरिनगर खलाड़ ब्लाक	70	584	छकाता रेंज	F-9
539	सूपी	257	564	हरिनगर जगलिया ब्लाक	527	585	टाँडा रेंज	F-16
540	सेटी धार कोट	15	565	हरिनगर बदनधूरा	136	586	दक्षिणी गोला रेंज	F-13
541	सेटी बेल गांव	13	566	हरिनगर हरतोला ब्लाक	119	587	देवी धुरा रेंज	F-12
542	सेटी भण्डार	14	567	हरिनगर चन्दा देवी	518	588	नन्धौर रेंज	F-15
543	सेटी मजगाँव	16	568	हरिनगर थली	341	589	नैना रेंज	F-4
544	सेला खेत	366	569	हरिनगर सरना	324	590	फतेहपुर रेंज	F-8
545	सेला लेख	333	570	हरिनगर हरतोला	249	591	बड़ौन रेंज	F-14
546	सैखुला	529	571	हरोली	83	592	भवाली रेंज	F-10
547	सैनकुटौली	242	572	हल्दियानी	28	593	भिगराड़ा रेंज	F-17
548	सोनगांव	74	573	हल्सो	36	594	मनौरा रेंज	F-5
549	सोनगाँव लग्गा चौक	73	574	हली	121	595	रानीखेत रेंज	F-1
550	सौड़	138	575	हस्यारी डीगर	280			

ALPHABETICAL LIST OF VILLAGES

NAINITAL TAHSIL

S.No.	Name of Village	Location Code No.	S.No.	Name of Village	Location Code No.	S.No.	Name of Village	Location Code No.
1	2	3	1	2	3	1	2	3
1	Aam	446	36	Bajautiya	237	71	Bharatpur	515
2	Aanu	514	37	Bakh	285	72	Bhatranj	1
3	Abbaltani	465	38	Balna	360	73	Bhawanipur	483
4	Adhaura	436	39	Baluti	455	74	Bhela	478
5	Adhaura	464	40	Baluti	556	75	Bheta	376
6	Aghariya	323	41	Bana	300	76	Bheti Diari Kholi	363
7	Aksora	317	42	Banana	542	77	Bhon Pokhera	401
8	Alchouna	511	43	Baniya	574	78	Bhonra	365
9	Amdaun	544	44	Bansi	137	79	Bhonrsa	549
10	Amel	12	45	Baramdhar	357	80	Bhowali Gaon	130
11	Amgarhi	165	46	Baraun	423	81	Bhowali Sanitoriuam	133
12	Amiya	541	47	Bardho Malla	37	82	Bhumka	359
13	Amjarh	438	48	Bardho Talla	35	83	Bhuyal Gaon	241
14	Amotha	163	49	Baret	211	84	Bichhane	100
15	Amritpur	558	50	Baret Malla	577	85	Bijrauli	522
16	Amtoli	162	51	Baret Talla	573	86	Binkote	5
17	Anarpa	330	52	Bargal	117	87	Birkhan	200
18	Anrori	499	53	Baroseer	34	88	Bisharad Ganj	265
19	Anuthi	296	54	Basanti	248	89	Bisguli	18
20	Atabirta	95	55	Basgaon	79	90	Bohra Gaon	496
21	Atakhas	98	56	Basgaon	245	91	Bohra Gaon	528
22	Babiyar	546	57	Basot	78	92	Bohra Kote	167
23	Badar Kote	87	58	Beduli	184	93	Bohra Kote	267
24	Badhani Chak Amrikar	53	59	Bel	498	94	Budhala Kote	127
25	Badhani Gaon	57	60	Beluwa Khan	491	95	Bunga	72
26	Bagar Malla	449	61	Beura	425	96	Buransi	305
27	Bagar Talla	450	62	Bhadrakote	396	97	Byasi	101
28	Bagaur	379	63	Bhadra Retha	433	98	Chadula	32
29	Bagaur	407	64	Bhaduthi	297	99	Chak Adawari	11
30	Baghani	135	65	Bhadyun	183	100	Chak Dalarh	351
31	Baheri	506	66	Bhadyuni	559	101	Chak Kakswar	439
32	Bairauli	278	67	Bhagtyura	503	102	Chak Pawas	80
33	Bajera	187	68	Bhagura	195	103	Chak Rusi	304
34	Bajeri	107	69	Bhalyuti	490	104	Chak Sandula	429
35	Bajoon	471	70	Bharari	82	105	Chak Sheruwa	512

ALPHABETICAL LIST OF VILLAGES

NAINITAL TAHSIL (Contd.)

S.No.	Name of Village	Location Code No.	S.No.	Name of Village	Location Code No.	S.No.	Name of Village	Location Code No.
1	2	3	1	2	3	1	2	3
106	Chamoli	422	141	Deeda	572	176	Dumgaon	180
107	Chanpha	173	142	Deena	182	177	Dungri	437
108	Chanauti	535	143	Deoli	398	178	Dungrow	178
109	Chandra Kote	31	144	Devanand Chak	459	179	Dungsira	568
110	Chanfi	273	145	Devi Dhura	492	180	Dyaki	205
111	Chanfi Laggakwon	272	146	Devipura	154	181	Fatehpur	453
112	Chaparh	10	147	Dhaina	384	182	Gadyura	368
113	Chaparh	279	148	Dhanachuli	314	183	Gahalana	473
114	Chaukhuta	303	149	Dhaniakote Dariamad	89	184	Gahan	298
115	Chaura	115	150	Dhanik	452	185	Gairari	201
116	Chausali	331	151	Daniya Khan Malla	231	186	Gairari Latwal	276
117	Chautali	196	152	Dhaniya Khan Talla	230	187	Gair Banoliya	508
118	Chay Bagicha	269	153	Dhara Pathaguli	229	188	Gaj	281
119	Chhra	142	154	Dhari	41	189	Gajar	302
120	Chharahr	93	155	Dhari	96	190	Gajar	575
121	Chhatola	209	156	Dhokane	217	191	Gajari	461
122	Chhimhi	218	157	Dhol Gaon	24	192	Galla	253
123	Chhidri	190	158	Dholi Gaon	374	193	Galni	418
124	Chopra	176	159	Dhona	179	194	Gangadhar	48
125	Chopra	494	160	Dhuli Banj	227	195	Gangar Kote	171
126	Chorsa	129	161	Dhungsil Malla	530	196	Gangori	170
127	Chuni	2	162	Dhungsil Rawat	521	197	Ganrar	566
128	Churigar	402	163	Dhungsil Shah	531	198	Gargari Malli	421
129	Dabar Bari	27	164	Dhungsil Talla	532	199	Gargari Talli	416
130	Dagal Setal	487	165	Dhweti	234	200	Garh Gaon	252
131	Dhgar	259	166	Digoli	378	201	Garjoli	116
132	Dalauj	364	167	Digthari	21	202	Garjoyli Chakdarmani	112
133	Dalkaniya	434	168	Doba	92	203	Gauna	188
134	Dandesari	54	169	Dogra	554	204	Gaunia Rau	447
135	Dankaniya	286	170	Dola	223	205	Gethiya	485
136	Danseli	369	171	Dola	150	206	Ghagreti	29
137	Darima	63	172	Dolmar	553	207	Ghatgar	480
138	Darima	258	173	Dudli	545	208	Ghiroli	44
139	Darmoli	292	174	Duhra	540	209	Ghiyadali	458
140	Daun	157	175	Dumela	144	210	Ghora Khal	275

ALPHABETICAL LIST OF VILLAGES

NAINITAL TAHSIL (Contd.)

S.No.	Name of village	Location Code No.	S.No.	Name of village	Location Code No.	S.No.	Name of village	Location Code No.
1	2	3	1	2	3	1	2	3
211	Ghora Khet	146	246	Jamari	166	281	Kanda Malla	377
212	Ghoriya Halson	43	247	Jamrarhi	388	282	Kanda Talla	380
213	Ghughookham	140	248	Jangaliya Gaon	526	283	Kaphlar	181
214	Ghuna	125	249	Janjar	224	284	Kaphali	382
215	Ginaitana	236	250	Jantuwal Gaon	517	285	Kaphroli	304
216	Goriyadeo	158	251	Jaundh	367	286	Kaphroli	381
217	Gumal Gaon	562	252	Jaurasi	189	287	Kaphulta	118
218	Gunia Lekh	326	253	Jeoli	493	288	Kaphoora	284
219	Guni Gaon	321	254	Jeoli Kote	489	289	Kapula	194
220	Gurna Gunth	362	255	Jhar Gaon Malla	417	290	Karayal	393
221	Haira Khan	397	256	Jhar Gaon Talla	419	291	Karki Gaon	507
222	Hairi	555	257	Jhutiya	266	292	Kasht Nauli	244
223	Hairia Gaon	505	258	Jilling	325	293	Katana	346
224	Haldiyani	28	259	Jinoli	76	294	Katimi	17
225	Hali	121	260	Jogari	110	295	Kaul	8
226	Halson	36	261	Jogi Mande	185	296	Kaul	307
227	Harchanoli	45	262	Jogi Nauli	186	297	Khairala Pandey	538
228	Harinagar Aksora	315	263	Joshi Khola	26	298	Khairala Pant	537
229	Hari Nagar Badandhura	136	264	Joshiya Ghuna	123	299	Khairali	71
230	Hari Nagar Chanda Devi	518	265	Joshyura	361	300	Khairni	40
231	Hari Nagar Hartola	249	266	June Estate	316	301	Khalar	84
232	Hari Nagar Hartola Block	119	267	Kabhra	204	302	Khalizar	198
233	Hari Nagar Jangliya Block	527	268	Kaohila Kote	371	303	Khamari	474
234	Hari Nagar Khalar Block	70	269	Kahal Kweera	500	304	Khamari	565
235	Hari Nagar Sarua	324	270	Kaira Gaon	386	305	Khansyun	413
236	Hari Nagar Thali	341	271	Kakore	428	306	Khaprarh	254
237	Haroli	83	272	Kalagar	420	307	Kuaraki	536
238	Hartapa	122	273	Kala Garhi	547	308	Khari	451
239	Hartola	247	274	Kale Seem	282	309	Kherda	290
240	Hashyari Degar	280	275	Kal Gaon	479	310	Khooni Gaon	327
241	Hatyarital	445	276	Kalsi	159	311	Khujeti	350
242	Jajula	114	277	Kamoli	215	312	Kilor	238
243	Jakh	128	278	Kanal Gaon	544	313	Kokal Bana	299
244	Jalal Gaon	469	279	Kanda	20	314	Konta	426
245	Jalna Bhagoti	143	280	Kanda	262	315	Kool	197

ALPHABETICAL LIST OF VILLAGES

NAINITAL TAHSIL (Contd.)

S.No.	Name of Village	Location Code No.	S.No.	Name of Village	Location Code No.	S.No.	Name of Village	Location Code No.
1	2	3	1	2	3	1	2	3
316	Korar	33	351	Maitoli	344	386	Naugaon	328
317	Kote Pandey	373	352	Majhera	90	387	Naughar	3
318	Kothar	400	353	Majhera	309	388	Naula	524
319	Kotla	345	354	Majh Kote	108	389	Nayeli	289
320	Kotli	391	355	Majuli	335	390	Neel Pahari	332
321	Kujoli	102	356	Malla Gaon	62	391	Negi Gaon	460
322	Kukna	383	357	Malla Kote	109	392	Newasiatic	270
323	Kulauri	403	358	Mallidini	338	393	Nigla Malla	132
324	Kuleti	271	359	Malli Pali	55	394	Nigla Talla	124
325	Kulgari	216	360	Malwatal	525	395	Nigrarh	203
326	Kulaon	385	361	Manarsa	169	396	Nona	91
327	Kumati	283	362	Mangrow	177	397	Odiyari	354
328	Kuna Khet	155	363	Managher	340	398	Okhal Dhunga	156
329	Kundal	440	364	Mangoli	475	399	Okhal Dhunga	567
330	Kurai	316	365	Mania Khanera	193	400	Okhal Kanda Malla	408
331	Kuriya Gaon	484	366	Matela	431	401	Okhal Kanda Talla	409
332	Kurpakha	472	367	Matiyali	288	402	Oliya Gaon	172
333	Kwarab	191	368	Matkina	199	403	Oradadar	51
334	Kwerala	415	369	Mauna	277	404	Orhabasote	65
335	Ladphora Malla	319	370	Mayeli	221	405	Pachhil Tanda	264
336	Ladphora Talla	318	371	Meora	251	406	Padli	126
337	Lawar	444	372	Mohana Gaon	343	407	Padampur	435
338	Ledhara	25	373	Murseli	576	408	Pagrari	295
339	Ling	477	374	Moti Bagh	402	409	Pahar Kote	50
340	Lodh	256	375	Mukteshwar	214	410	Paitana	390
341	Lohali	94	376	Murkuriya	570	411	Pajaina'	375
342	Lwechusani	495	377	Nadga	337	412	Palarhi	85
343	Lwesal	291	378	Nagari Gaon	502	413	Palarhi	246
344	Lwesal	501	379	Nai	352	414	Panaura	103
345	Lwes Gyani	260	380	Naikana	261	415	Pandey Gaon	456
346	Mahara Gaon	504	381	Naisela	497	416	Pandey Gaon	520
347	Mahara Gaon Chauhan Pata	509	382	Nalani	476	417	Pang Patara	105
348	Mahat Gaon	134	383	Nani Banj	232	418	Paniya Bour	564
349	Mahrora	448	384	Naini Chak	61	419	Paniya Mahtar	563
350	Mahtoliya Gaon	336	385	Nathuwa Khan	250	420	Pantolli Malli	355

ALPHABETICAL LIST OF VILLAGES

NAINITAL TAHSIL (Contd.)

S.No.	Name of Village	Location Code No.	S.No.	Name of Village	Location Code No.	S.No.	Name of Village	Location Code No.
1	2	3	1	2	3	1	2	3
421	Pantolli Talli	356	456	Rani Bagh	557	491	Saungaon Lagga Chak	73
422	Panyali	320	457	Rani Kota	151	492	Saunkhamari	463
423	Parewa	168	458	Raukhar	466	493	Saunli	30
424	Parwara	308	459	Rauliya Gaon	47	494	Saur	138
425	Pasauli	560	460	Raulliya Lagga Nainichak	60	495	Sauren	358
426	Pashiyan	399	461	Raul Khet	225	496	Seem	99
427	Pastola	550	462	Rausil	561	497	Seetla	210
428	Patal	64	463	Rikha Kote	412	498	Sela Lekh	333
429	Patali	161	464	Rikholi	66	499	Sela Khet	366
430	Patalia	349	465	Riya	164	500	Seti Belgaon	13
431	Pathari	226	466	Riyarh Malla	147	501	Seti Bhandari	14
432	Patori	6	467	Riyarh Talla	148	502	Seti Dhar Kote	15
433	Patrani	427	468	Ropa	42	503	Seti Majgaon	16
434	Payan Kholi	243	469	Saguna	263	504	Sher Bari	46
435	Peora	206	470	Saguri Gaon	513	505	Shyamkhet	274
436	Phagunia Khet	487	471	Saikhula	529	506	Siat	462
437	Phagunia Khet Gwal-Bajoon	468	472	Sainkutol	242	507	Sigrhi	139
438	Phalyani	113	473	Sakdena	329	508	Silkoli	220
439	Pinraun	548	474	Sakdena	75	509	Siloti Pandey	533
440	Pensela	543	475	Sakdiyani	86	510	Siloti Pant	534
441	Pitholi	293	476	Salak Par	442	511	Siltona	111
442	Pokhari	235	477	Salakwar	441	512	Simali Malli	160
443	Pokhari	294	478	Salari	519	513	Simal Kanya	370
444	Pokhari	406	479	Saliya Kote Malla	312	514	Simal Khan	81
445	Pokhari Malli	432	480	Saliya Kote Talla	311	515	Simal Khan Chak Duttyal	104
446	Pokhari Talli	430	481	Salorh	414	516	Simal Khet	152
447	Pokhrarh	306	482	Salwa	141	517	Simrar	106
448	Purani Hat	539	483	Sanaoa Malla	149	518	Simayal Kapula	192
449	Putgaon	404	484	Sanana Talla	153	519	Simayal Rikwal	213
450	Putpuri	395	485	Sariya Tal	488	520	Simrar	219
451	Raheli	38	486	Sarna	322	521	Singoli	222
452	Raikuna	387	487	Sashbani	310	522	Sinoli Malli	240
453	Rajshera	59	488	Satbunga	255	523	Sinoli Talli	239
454	Ramel Gaon	392	489	Satkhol	208	524	Sirani	22
455	Rani Garh	7	490	Satoli	207	525	Sirmoli	287

ALPHABETICAL LIST OF VILLAGES

NAINITAL TAHSIL (Concld.)

S.No.	Name of village	Location Code No.	S.No.	Name of village	Location Code No.	S.No.	Name of village	Location Code No.
1	2	3	1	2	3	1	2	3
526	Sirori	131	551	Talla Kote	88	576	Umagarh	268
527	Sirori	571	552	Tallidini	339	577	Vergoment	486
528	Sirsa	175	553	Talli Pali	49	578	Wari	347
529	Sisaunia	145	554	Tali Seti	19			
530	Suangaon	510	555	Tanda	410			
531	Songaon	74	556	Tangura Bara	56		Forest Range	
532	Sooni	348	557	Tangura Chhota	67			
533	Soorh	202	558	Tangura Laggaghiroli	68	579	Barhaun Range	F-14
534	Sui	411	559	Tari	77	580	Bhingrara Range	F-17
535	Suka	69	560	Taurarh	9	581	Bhowali Range	F-10
536	Sunder Khal	313	561	Tewari Gaon	52	582	Chilkiya Range	F-2
537	Sunkiya	301	562	Thalari	353	583	Chhakatta Range	F-9
538	Sunkote	372	563	Thali	342	584	Danda Range	F-16
539	Sun Syari	23	564	Thapla	4	585	Devidhura Range	F-12
540	Supi	257	565	Thapla	470	586	Fatehpur Range	F-8
541	Sural Gaon	212	566	Thapli	39	587	Kala Dhungi Range	F-7
542	Surang	405	567	Thapliya Gaja	481	588	Kosi Range	F-7
543	Suria Gaon	552	568	Thapliya Mahra Gaon	523	589	Kota Range	F-6
544	Suwakote Pokhari	443	569	Thuwa Block Hal	120	590	Manahra Range	F-5
545	Suyal Bari	174	570	Tikuri	228	591	Naina Range	F-4
546	Suyal Gaon	233	571	Tilwari	569	592	Nandhaur Range	F-15
547	Svura	578	572	Timar Konta	424	593	North Gaula Range	F-11
548	Takura	389	573	Tusrar	394	594	Rani Khet Range	F-1
549	Taliya	457	574	Udhwan	55	595	South Gaula Range	F-13
550	Talla Gaon	58	575	Ulgaur	97			

उपलब्ध जनसुविधाएँ–[यदि ग्राम में सुविधाएँ उपलब्ध नहीं हैं तो कालम में डैश (—) लगाया गया है तथा इसके बाद कोष्टकों में जितनी निकटतम दूरी पर सुविधा उपलब्ध है मोटे तौर पर वह दूरी इस प्रकार दी गई है —5 कि. मी., 5 से 10 कि. मी. और 10+ कि. मी.]
Amenities available— If not available within the village, a dash (—) is shown in the column and next to it in brackets, the distance in broad range viz. —5 kms., 5—10 kms. and 10+ kms., of the nearest place where the facility is available is given]

लोकेशन कोड नं० Location Code No.	ग्राम का नाम	ग्राम का कुल क्षेत्रफल (हैक्टेयर में) Total area of Village (in Hectares)	कुल जनसंख्या और परिवारों की संख्या Total Population and No. of Households	शैक्षिक Educational	चिकित्सा Medical	पीने का पानी (पीने योग्य) Drinking Water(Potable)	डाक और तार Post and Telegraph	बाजार/हाट का दिन/के दिन यदि कोई हों Day or days of Market/ *hat*, if any	संचार व्यवस्था (बस स्टाप, रेलवे स्टेशन, जल मार्ग) Communications (Bus Stop, Railway Station, Waterways)	ग्राम तक पहुँचने का मार्ग Approach to Village
1	2	3	4	5	6	7	8	9	10	11
1	भतरांज	80.54	414(104)	P(1),M(1) H(1)	–(–5)	S,T	–(–5)	–(–5)	–(–5)	KR
2	च्यूनी	140.43	556(122)	–(–5)	–(–5)	S	–(–5)	–(–5)	–(–5)	KR
3	नौघर	307.17	882(160)	P(1),M(1)	–(–5)	S	–(–5)	–(–5)	–(–5)	KR
4	थापला	45.33	126(33)	–(–5)	–(–5)	S	–(–5)	–(–5)	–(–5)	PR
5	बिनकोट	476.74	936(190)	H(1)P(2), M(1)	–(5–10)	S	–(–5)	–(–5)	BS	KR
6	पटोरी	125.46	279(63)	P(1)	–(–5)	N	–(–5)	–(–5)	–(–5)	KR
7	रानी बाग़	267.91	19(3)	P(1)	–(–5)	T,S	–(–5)	–(10+)	–(10+)	PR,KR
8	कौल	12.14	11(2)	–(–5)	–(–5)	T	–(–5)	–(–5)	–(–5)	KR
9	तौराड़	91.46	329(77)	P(1)	–(–5)	T	–(–5)	–(–5)	BS	KR
10	चापड़	104.01	610(165)	P(1),M(1), PUC(1),H(1)	PHC(1), RP(1), MCW(1), FPC(1)D(1)	T,S	PTO	–(–5)	BS	KR
11	कच अदवाड़ी	22.66	20(4)	–(–5)	–(–5)	S	–(–5)	–(–5)	–(–5)	KR
12	अमैल	293.00	249(49)	P(1)	–(–5)	S	–(–5)	–(–5)	–(–5)	KR
13	सेटी बेलगाँव	36.83	225(56)	–(–5)	MCW(1)	T	PO	–(5 10)	–(–5)	KR
14	सेटी भण्डार	490.90	78(14)	–(–5)	–(–5)	T	–(–5)	–(5–10)	–(–5)	KR
15	सेटी धारकोट	29.95	323(80)	–(–5)	–(–5)	T	–(–5)	–(5–10)	–(–5)	KR

निकटतम कस्बा और उसकी दूरी (कि०मी० में) Nearest Town and Distance (in Km.)	बिजली की आपूर्ति Power Supply	मुख्य खाद्यान्न Staple food	भूमि उपयोग (अर्थात विभिन्न उपयोगों में आने वाले भू क्षेत्र हेक्टेयर में दशमलव के दो स्थानों तक) Land use (*i. e.* areas under different type of land use in hectares rounded upto two decimal places)						Name of Village	लोकेशन कोड नं० Location Code No.
			वन Forest	सिंचित साधन Irrigated (by sources)	असिंचित Unirrigated	कृषि योग्य बंजर भूमि गोचर एवं चरागाह सहित Culturable Waste including Gaucher & Groves	कृषि के लिए अनुपलब्ध भूमि Area not Available for Cultivation	टिप्पणी (धार्मिक ऐतिहासिक या पुरातत्व महत्व के स्थल Remarks (including any Place of Religious, Historical or Archaeological interest)		
12	13	14	15	16	17	18	19	20	2	1
रामनगर Ramnagar(69)	ED	गेहूँ, चावल Wheat, Rice	...	...	46.95	31.16	2.43	...	Bhatranj	1
रामनगर Ramnagar(71)	EO	गेहूँ, चावल Wheat, Rice	..	...	66.37	68.80	5.26	..	Chuni	2
रामनगर Ramnagar(73)	EO	गेहूँ, चावल Wheat, Rice	...	...	111.29	184.95	10.93	...	Naughar	3
रामनगर Ramnagar(71)	...	गेहूँ, चावल Wheat, Rice	...	...	14.16	30.36	0.81	...	Thapla	4
रामनगर Ramnagar(75)	EO	गेहूँ, चावल Wheat, Rice	0.40	...	128.69	330.64	17.01	...	Binkote	5
नैनीताल Nainital (63)	ED	गेहूँ, चावल Wheat, Rice	...	...	27.12	93.08	5.26	...	Patori	6
नैनीताल Nainital (70)	ED	गेहूँ, चावल Wheat, Rice	16.19	...	110.48	133.55	7.69	...	Rani Bagh	7
नैनीताल Nainital (63)	..	गेहूँ, चावल Wheat, Rice	...	...	1.21	0.81	10.12	...	Kaul	8
नैनीताल Nainital (63)	ED	गेहूँ, चावल Wheat, Rice	...	...	40.06	51.00	0.40	...	Taurarh	9
नैनीताल Nainital (63)	ED	गेहूँ, चावल Wheat, Rice	...	GC(9.31)	24.69	61.92	8.09	...	Chaparh	10
नैनीताल Nainital (63)	ED	गेहूँ, चावल Wheat, Rice	...	...	2.43	9.71	10.52	...	Chak Adawari	11
नैनीताल Nainital (63)	ED	गेहूँ, चावल Wheat, Rice	40.47	GC(38.45)	70.42	133.55	10.11	...	Amel	12
नैनीताल Nainital (64)	ED	गेहूँ, चावल Wheat, Rice	10.12	TW(25.90)	...	...	0.81	...	Seti Belgaon	13
नैनीताल Nainital (65)	ED	गेहूँ, चावल Wheat, Rice	...	GC(58.28)	...	430.60	2.02	...	Seti Bhandar	14
नैनीताल Nainital (69)	ED	गेहूँ, चावल Wheat, Rice	...	GC(29.14)	...	...	0.81	...	Seti Dharkot	15

ग्राम निदेशिका

1—नैनीताल तहसील

जन सुविधाएँ एवं भूमि उपयोग

1	2	3	4	5	6	7	8	9	10	11
16	सेटी मजगाँव	29.95	33(7)	–(–5)	–(–5)	R,T	–(–5)	–(5–10)	–(–5)	KR
17	कटीमी	163.09	186(30)	–(–5)	–(–5)	S	–(–5)	–(5–10)	–(–5)	PR
18	बिसगुली	55.04	172(30)	P(1)	–(–5)	C,R	–(–5)	–(10+)	BS	KR
19	तल्ली सेटी	110.89	450(85)	P(1)	H(1)	S	–(–5)	–(10+)	–(10+)	KR
20	काँडा	413.20	330(73)	P(1)	–(5–10)	S	–(10+)	–(10+)	–(10+)	KR
21	डिगथरी	151.36	345(72)	P(1)	–(–5)	T	–(–5)	–(5–10)	BS	KR
22	सिरानी	17.40	46(3)	–(–5)	–(–5)	S	–(5–10)	–(5–10)	–(5–10)	KR
23	सुनस्यारी	113.72	189(37)	–(–5)	–(–5)	T	–(–5)	–(5–10)	–(5–10)	KR
24	ढोल गाँव	212.47	331(63)	P(1)	–(–5)	T,S	–(–5)	–(5–10)	–(5–10)	KR
25	लोधरा	55.85	144(26)	–(–5)	–(5–10)	T	–(–5)	–(–5)	–(–5)	KR
26	जोशी खोला	154.19	126(116)	–(–5)	–(–5)	T	PO	–(–5)	BS	KR
27	डाबर बाड़ी	2.43	3(3)	–(–5)	–(–5)	T	–(–5)	–(–5)	–(–5)	KR
28	हलदियानी	288.96	92(75)	P(1)	–(–5)	T	PO	–(–5)	–(–5)	KR
29	घघरेटी	206.40	98(93)	P(1)	–(–5)	R,S	–(–5)	–(–5)	–(–5)	PR
30	सौनली	137.19	172(35)	P(1)	–(5–10)	T	–(5–10)	–(5–10)	–(5–10)	KR
31	चन्द्रकोट	255.37	388(76)	–(–5)	–(–5)	T	–(5–10)	–(5–10)	–(5–10)	KR
32	चदूला	209.63	198(35)	P(1)	–(–5)	S	–(–5)	–(5–10)	BS	PR
33	कोरड़ा	177.66	236(46)	–(–5)	–(–5)	T	–(–5)	–(10+)	–(–5)	PR
34	बरोसीर	42.09	7(1)	–(–5)	–(–5)	S	–(–5)	–(5–10)	–(–5)	KR
35	बर्धो तल्ला	56.66	275(62)	–(5–10)	H(1)	T,C	PO	–(10+)	–(–5)	KR

VILLAGE DIRECTORY

AMENITIES AND LAND USE — NAINITAL TAHSIL—1

13	13	14	15	16	17	18	19	20	2	1
नैनीताल Nainital(64)	ED	गेहूँ, चावल Wheat, Rice	...	GC(29.14)	...	...	0.81	...	Seti Majgaon	16
नैनीताल Nai .ital (68)	...	गेहूँ, चावल Wheat, Rice	37.23	GC(20.23)	2.03	101.58	2.02	...	Katimi	17
नैनीताल Nainital (71)	ED	गेहूँ, चावल Wheat, Rice	...	GC(20.64)	25.91	8.09	0.40	...	Bisguli	18
रामनगर Ramnagar(71)	ED	गेहूँ, चावल Wheat, Rice	25.50	GC(55.85)	...	8.09	21.45	...	Talli Seti	19
रामनगर Ramnagar(40)	...	गेहूँ, चावल Wheat, Rice	...	...	186.16	...	227.04	...	Kanda	20
रामनगर Ramnagar(79)	...	गेहूँ, चावल Wheat, Rice	4.05	...	84.99	56.66	5.66	...	Digthari	21
रामनगर Ramnagar(85)	...	गेहूँ, चावल Wheat, Rice	...	...	4.05	12.14	1.21	...	Sirani	22
नैनीताल Nainital (63)	...	गेहूँ, चावल Wheat, Rice	...	...	60.70	50.59	2.43	...	Sunsyari	23
नैनीताल Nainital (65)	...	गेहूँ, चावल Wheat, Rice	...	...	101.18	91.06	20.23	...	Dol Gaon	24
नैनीताल Nainital (65)	...	गेहूँ, चावल Wheat, Rice	...	...	28.33	24.28	3.24	...	Ladhara	25
नैनीताल Nainital (59)	ED	गेहूँ, चावल Wheat, Rice	6.48	...	91.05	48.56	8.10	...	Joshi Khola	26
नैनीताल Nainital (59)	...	गेहूँ, चावल Wheat, Rice	...	...	1.62	0.41	0.40	...	Dabar Bari	27
नैनीताल Nainital (63)	...	गेहूँ, चावल Wheat, Rice	...	...	183.73	99.56	5.67	...	Haldiyani	28
रामनगर Ramnagar(65)	EAG	गेहूँ, चावल Wheat, Rice	...	TWE(4.05)	101.18	60.70	40.47	...	Ghagreti	29
नैनीताल Nainital (65)	...	गेहूँ, चावल Wheat, Rice	5.67	...	60.70	62.73	8.09	...	Saunli	30
रामनगर Ramnagar(83)	...	गेहूँ, चावल Wheat, Rice	2.03	...	125.46	117.36	10.52	...	Chandra Kote	31
रामनगर Ramnagar(70)	...	गेहूँ, चावल Wheat, Rice	...	O(0.81)	20.64	6.06	182.12	...	Chadula	32
रामनगर Ramnagar(66)	ED	गेहूँ, चावल Wheat, Rice	...	O(9.71)	26.30	20.24	121.41	...	Korar	33
रामनगर Ramnagar(66)	...	गेहूँ, चावल Wheat, Rice	...	O(7.28)	...	24.27	10.54	...	Baroseer	34
भवाली Bhowali (28)	ED	गेहूँ, चावल Wheat, Rice	...	O(8.09)	16.19	28.32	4.06	...	Bardho Talla	35

ग्राम निदेशिका

1—नैनीताल तहसील

जन सुविधाएं एवं भूमि उपयोग

1	2	3	4	5	6	7	8	9	10	11
36	हलसों	178.07	212(38)	P(1),M(1)	H(1)	T	-(-5)	-(10+)	BS	PR
37	बर्धों मल्ला	48.56	217(41)	P(1)	-(-5)	T,S	-(-5)	-(5-10)	-(-5)	KR
38	रहेली	78.92	35(11)	-(-5)	-(-5)	S	-(-5)	-(10+)	-(-5)	KR
39	थापली	84.58	156(22)	P(1)	-(-5)	T	-(-5)	-(5-10)	BS	PR
40	खैरनी	355.33	142(31)	-(-5)	-(-5)	T	-(-5)	-(5-10)	BS	PR
41	धारी	152.57	218(34)	P(1)	D(1)	T	-(-5)	-(5-10)	BS	PR
42	रोपा	162.28	171(40)	-(-5)	-(-5)	T	-(-5)	-(10+)	-(-5)	KR
43	घोड़िया हल्सों	344.80	291(133)	P(1)	-(-5)	T	-(-5)	-(10+)	-(-5)	KR
44	घिरोली	80.94	113(19)	P(1)	-(-5)	T	-(-5)	-(10+)	-(-5)	KR
45	हरचनौली	34.40	52(11)	-(-5)	-(-5)	T	-(-5)	-(10+)	-(-5)	KR
46	शेरबाड़ी	3.64		गैर आबाद					Uninhabited	KR
47	रौलिया गाँव	6.07	27(6)	-(5-10)	-(5-10)	C	-(5-10)	-(10+)	-(5-10)	KR
48	गंगाधर	4.86		गैर आबाद					Uninhabited	KR
49	तल्ली पाली	202.35	68(11)	P(1)	-(5-10)	T	-(5-10)	-(10+)	-(5-10)	KR
50	पहाड़ कोट	61.92	129(29)	-(5-10)	-(5-10)	T	-(5-10)	-(10+)	-(10+)	KR
51	ओड़ा डाडर	27.92		गैर आबाद					Uninhabited	KR
52	तिवारी गाँव	57.47	243(50)	P(1)	-(5-10)	C	-(10+)	-(10+)	-(5-10)	KR
53	बधानी चक आम की सार	15.78	14(5)	-(-5)	-(5-10)	T	-(-5)	-(10+)	-(5-10)	KR
54	डन्डेसारी	30.35	32(6)	-(5-10)	-(5-10)	S	-(5-10)	-(10+)	-(5-10)	KR
55	मल्ली पाली	140.84	192(41)	-(5-10)	-(5-10)	T	-(5-10)	-(10+)	-(5-10)	KR

VILLAGE DIRECTORY

AMENITIES AND LAND USE — NAINITAL TAHSIL—1

12	13	14	15	16	17	18	19	20	2	1
भवाली Bhowali (34)	ED	गेहूँ, चावल Wheat, Rice	...	...	24.28	121.41	32.38	...	Halson	36
भवाली Bhowali (27)	ED	गेहूँ, चावल Wheat, Rice	...	O(12.14)	14.16	20.24	2.02	...	Baradho Malla	37
भवाली Bhowali (25)	...	गेहूँ, चावल Wheat, Rice	...	...	14.16	60.71	4.05	...	Raheli	38
भवाली Bhowali (22)	ED	गेहूँ, चावल Wheat, Rice	...	O(1.62)	40.47	28.33	14.16	...	Thapli	39
भवाली Bhowali (24)	ED	गेहूँ, चावल Wheat, Rice	52.61	O(4.05)	27.52	137.19	133.96	...	Khairni	40
भवाली Bhowali (23)	ED	गेहूँ, चावल Wheat, Rice	...	O(0.81)	30.35	40.47	80.94	...	Dhari	41
रामनगर Ramnagar(63)	...	गेहूँ, चावल Wheat, Rice	...	O(66.37)	1.61	77.30	17.00	...	Ropa	42
रामनगर Ramnagar(65)	...	गेहूँ, चावल Wheat, Rice	...	O(69.60)	...	261.84	13.36	...	Ghoriahalson	43
रामनगर Ramnagar(63)	...	गेहूँ, चावल Wheat, Rice	...	O(3.64)	12.14	64.76	0.40	...	Ghiroli	44
रामनगर Ramnagar(63)	...	गेहूँ, चावल Wheat, Rice	...	...	13.76	20.24	0.40	...	Harchanoli	45
रामनगर Ramnagar(65)	...	...	...	O(2.43)	...	...	1.21	...	Sher Bari	46
रामनगर Ramnagar(65)	...	गेहूँ, चावल Wheat, Rice	...	O(5.26)	...	0.40	0.41	...	Rauliya Gaon	47
रामनगर Ramnagar(65)	...	...	...	O(4.05)	...	0.41	0.40	...	Gangadhar	48
रामनगर Ramnagar(65)	...	गेहूँ, चावल Wheat, Rice	..	...	12.14	189.00	1.21	...	Talli Pali	49
रामनगर Ramnagar(66)	...	गेहूँ, चावल Wheat, Rice	...	O(6.88)	13.36	40.47	1.21	...	Pahar Kote	50
रामनगर Ramnagar(65)	...	...	...	R(23.47)	...	...	4.45	...	Oradadar	51
रामनगर Ramnagar(60)	...	गेहूँ, चावल Wheat, Rice	...	C(40.88)	...	16.18	0.41	...	Tewari Gaon	52
रामनगर Ramnagar(66)	..	गेहूँ, चावल Wheat, Rice	...	...	12.14	3.24	0.40	...	Badhani Chauk Am-ki-Sar	53
रामनगर Ramnagar(65)	...	गेहूँ, चावल Wheat, Rice	...	...	10.52	19.02	0.81	...	Dande Sari	54
रामनगर Ramnagar(66)	...	गेहूँ, चावल Wheat, Rice	...	O(0.81)	7.28	131.93	0.82	...	Malli Pali	55

1	2	3	4	5	6	7	8	9	10	11
56	टांग्युड़ा बाड़ा	73.66	102(21)	–(–5)	–(–5)	C	–(–5)	–(10+)	BS	KR
57	बधानीगाँव	12.95	358(83)	–(–5)	–(–5)	C	–(–5)	–(–5)	–(–5)	KR
58	तल्लागाँव	186.57	351(70)	P(1)	–(5–10)	S	–(–5)	–(10+)	–(5–10)	KR
59	राजसेरा	20.24		गैर आबाद					Uninhabited	KR
60	रौलिया लग्गा नैनी चक	3.64		गैर आबाद					Uninhabited	KR
61	नैनी चक	48.16	22(3)	–(–5)	–(–5)	T	–(–5)	–(10+)	–(5–10)	KR
62	मल्लागाँव	121.41		गैर आबाद					Uninhabited	KR
63	दाड़िमा	185.76	567(105)	P(1)	–(5–10)	N	–(–5)	–(10+)	–(5–10)	KR
64	पाताल	27.11		गैर आबाद					Uninhabited	KR
65	ओड़ा बासोट	182.12	371(78)	P(1)	–(10+)	N	–(–5)	–(10+)	–(5–10)	KR
66	रिखोली	151.76	302(56)	P(1)	–(10+)	N	–(5–10)	–(5–10)	–(10+)	KR
67	टंगूड़ा छोटा	5.67	91(19)	–(–5)	–(5–10)	S	–(5–10)	–(5–10)	–(5–10)	KR
68	टंगुड़ा लग्गा धिरौली	18.21	100(18)	–(5–10)	–(5–10)	S	–(5–10)	–(5–10)	–(5–10)	KR
69	सूकी	100.77	228(39)	P(1)	–(10+)	N	–(10+)	–(10+)	–(5–10)	KR
70	हरिनगर खलाड़ ब्लाक	74.87	93(18)	–(5–10)	–(10+)	S	PO	–(10+)	–(10+)	KR
71	खैराली	54.23	152(29)	P(1)	–(5–10)	S	PO	–(5–10)	–(5–10)	KR
72	बूगाँ	141.65	86(17)	–(–5)	–(–5)	N	–(–5)	–(10+)	–(10+)	PR
73	सोनगाँव लग्गा चौक	3.64	4(1)	–(–5)	–(–5)	S	–(–5)	–(–5)	–(–5)	KR
74	सोनगाँव	168.76	197(47)	–(–5)	–(–5)	S	–(–5)	–(10+)	–(–5)	KR
75	सक्डेना	61.51	120(19)	–(–5)	–(10+)	C	–(5–10)	–(5–10)	–(10+)	KR

VILLAGE DIRECTORY
AMENITIES AND LAND USE

NAINITAL TAHSIL—1

12	13	14	15	16	17	18	19	20	2	1
रामनगर Ramnagar (64)	...	गेहूँ, चावल Wheat, Rice	...	O(20.24)	3.64	...	49.78	...	Tangura Bara	56
रामनगर Ramnagar (65)	...	गेहूँ, चावल Wheat, Rice	...	O(7.69)	...	5.26	...	...	Badhanigaon	57
रामनगर Ramnagar (69)	...	गेहूँ, चावल Wheat, Rice	...	TW(163.90)	16.19	6.07	0.41	...	Tallagaon	58
रामनगर Ramnagar (66)	...	...	...	TW(18.62)	...	...	1.62	...	Rajshera	59
रामनगर Ramnagar (60)	...	...	...	TW(3.64)	...	...	...	...	Rauliya Lagga Naini Chak	60
रामनगर Ramnagar (70)	...	गेहूँ, चावल Wheat, Rice	...	TW(46.14)	...	1.61	0.41	...	Naini Chak	61
रामनगर Ramnagar (72)	...	...	...	...	111.70	8.50	1.21	...	Mallagaon	62
रामनगर Ramnagar (72)	...	गेहूँ, चावल Wheat, Rice	...	...	179.28	4.05	2.43	...	Darima	63
रामनगर Ramnagar (74)	...	...	...	...	24.69	2.01	0.41	...	Patal	64
रामनगर Ramnagar (71)	...	गेहूँ, चावल Wheat, Rice	...	O(124.24)	41.29	16.19	0.40	...	Orha Basote	65
रामनगर Ramnagar (80)	...	गेहूँ, चावल Wheat, Rice	...	...	121.41	28.73	1.62	...	Rikholi	66
रामनगर Ramnagar (65)	...	गेहूँ, चावल Wheat, Rice	...	...	4.86	0.41	0.40	...	Tangara Chhota	67
रामनगर Ramnagar (65)	...	गेहूँ, चावल Wheat, Rice	..	...	12.95	...	5.26	...	Tangura Lagga Ghiroli	68
रामनगर Ramnagar (68)	...	गेहूँ, चावल Wheat, Rice	...	O(24.69)	3.64	71.63	0.81	...	Suka	69
रामनगर Ramnagar (90)	...	गेहूँ, चावल Wheat, Rice	...	...	73.25	1.21	0.41	...	Harinagar Khalar Block	70
रामनगर Ramnagar (74)	...	गेहूँ, चावल Wheat, Rice	...	O(52.61)	...	1.22	0.40	...	Khairali	71
रामनगर Ramnagar (77)	...	गेहूँ, चावल Wheat, Rice	...	O(135.58)	...	3.64	2.43	...	Bunga	72
भवाली Bhowali (34)	...	गेहूँ, चावल Wheat, Rice	...	R(2.43)	0.40	0.81	...	...	Saungaon Lagga Chauk	73
भवाली Bhowali (34)	...	गेहूँ, चावल Wheat, Rice	...	O(20.24)	10.93	129.50	8.09	...	Saungaon	74
भवाली Bhowali (24)	...	गेहूँ, चावल Wheat, Rice	...	O(12.14)	0.80	20.24	28.33	...	Sekdena	75

ग्राम निदेशिका

I – नैनीताल तहसील

जन सुविधाएं एवं भूमि उपयोग

1	2	3	4	5	6	7	8	9	10	11
76	जिनौली	130.31	287(55)	P(1)	H(1)	T	–(–5)	–(10+)	–(10+)	KR
77	तड़ी	58.68	100(19)	P(1)	–(5–10)	S	–(5–10)	–(10+)	–(10+)	PR
78	बासोट	45.33	13(2)	–(–5)	–(–5)	S	–(–5)	–(–5)	–(–5)	KR
79	बसगाँव	103.20	237(44)	P(1)	–(–5)	S	–(–5)	–(10+)	–(10+)	KR
80	चक पवास	25.09	9(2)	–(–5)	–(–5)	S	–(–5)	–(–5)	–(–5)	KR
81	सिमल खां	73.66	539(120)	P(1)M,(1)	D(1)	T	–(–5)	–(–5)	–(5–10)	KR
82	भराड़ी	49.78	109(18)	P(1),M(1)	–(–5)	S	–(5–10)	–(–5)	–(10+)	KR
83	हरोली	247.68	145(19)	P(1)	–(–5)	T	–(–5)	–(10+)	–(10+)	KR
84	खलाड़	86.61	186(33)	P(1)M,(1)	–(–5)	T	–(–5)	–(10+)	–(10+)	KR
85	पालड़ी	9.71	53(9)	–(–5)	–(–5)	S	–(–5)	–(10+)	–(10+)	KR
86	सकडियानी	4.05	40(7)	–(–5)	–(–5)	S	–(–5)	(5–10)	BS	KR
87	बांदर कोट	17.40	171(32)	P(1)	MCW(1)	S	–(–5)	–(5–10)	–(5–10)	KR
88	तल्ला कोट	86.20	197(32)	–(–5)	–(–5)	S	–(–5)	–(5–10)	–(5–10)	KR
89	धनिया कोट दरियामद	418.46	210(27)	P(1)	D(1)	TC	PO	–(5–10)	–(5–10)	KR
90	मझेड़ा	237.56	881(185)	P(1)	–(–5)	S	–(–5)	–(–5)	–(–5)	KR
91	नौणा	50.18	87(75)	–(–5)	–(–5)	S	–(–5)	–(10+)	–(5–10)	KR
92	डोबा	101.98	237(42)	P(1)	–(–5)	S	–(–5)	–(10+)	–(–5)	KR
93	छड़ार	82.56	648(129)	P(3),M(1)	MCW(1)	TS	–(–5)	–(–5)	–(–5)	KR,PR
94	लोहाली	233.51	529(107)	M(1),P(3)	–(5–10)	TS	PO	–(5–10)	BS	KR
95	आटाबूता	60.71	277(46)	P(1)	–(5–10)	S	–(–5)	–(5–10)	–(–5)	KR

VILLAGE DIRECTORY

AMENITIES AND LAND USE — NAINITAL TAHSIL—1

12	13	14	15	16	17	18	19	20	2	1
भवाली Bhowali (26)	...	गेहूँ, चावल Wheat, Rice	60.71	...	45.32	22.26	2.02	...	Jinoli	76
भवाली Bhowali (28)	...	गेहूँ, चावल Wheat, Rice	14.16	O(0.81)	17.40	22.26	4.05	...	Tari	77
भवाली Bhowali (27)	...	गेहूँ, चावल Wheat, Rice	4.05	O(0.81)	8.09	32.38	...	...	Basot	78
भवाली Bhowali (27)	...	गेहूँ, चावल Wheat, Rice	4.05	R(20.24)	42.49	36.01	0.41	...	Basgaon	79
भवाली Bhowali (23)	...	गेहूँ, चावल Wheat, Rice	...	O(3.24)	0.81	21.04	...	...	Chak Pawas	80
भवाली Bhowrli (25)	...	गेहूँ, चावल Wheat, Rice	0.81	R(18.62)	1.62	50.59	2.02	...	Simal Khan	81
भवाली Bhowali (25)	EO	गेहूँ, चावल Wheat, Rice	...	O(6.07)	8.50	0.81	34.40	...	Bhararhi	82
भवाली Bhowali (24)	EO	गेहूँ, चावल Wheat, Rice	...	O(43.71)	1.62	19.43	182.92	...	Haroli	83
भवाली Bhowali (22)	...	गेहूँ, चावल Wheat, Rice	...	O(40.47)	25.90	...	20.24	...	Khalar	84
भवाली Bhowali (25)	...	गेहूँ, चावल Wheat, Rice	...	...	...	8.09	1.62	...	Palarhi	85
भवाली Bhowali (24)	...	गेहूँ, चावल Wheat, Rice	3.64	...	...	...	0.41	...	Sakdiyani	86
भवाली Bhowali (24)	...	गेहूँ, चावल Wheat, Rice	...	O(16.19)	...	0.81	0.40	...	Badar Kote	87
भवाली Bhowali (24)	...	गेहूँ, चावल Wheat, Rice	...	O(72.85)	7.28	4.05	2.02	...	Talla Kote	88
भवाली Bhowali (24)	...	गेहूँ, चावल Wheat, Rice	91.86	O(32.38)	...	262.65	31.57	...	Dhania Kote Darjamad	89
भवाली Bhowali (20)	ED	गेहूँ, चावल Wheat, Rice	25.09	O(24.28)	59.09	82.15	46.95	...	Majhera	90
भवाली Bhowali (20)	...	गेहूँ, चावल Wheat, Rice	19.02	...	21.04	4.45	5.67	...	Nauna	91
भवाली Bhowali (28)	ED	गेहूँ, चावल Wheat, Rice	8.09	C(17.40)	24.28	35.61	16.60	...	Doba	92
भवाली Bhowali (20)	ED,EO	गेहूँ, चावल Wheat, Rice	2.02	O(20.65)	25.09	12.14	22.66	...	Chharahr	93
भवाली Bhowali (24)	...	गेहूँ, चावल Wheat, Rice	21.04	O(10.12)	132.34	41.28	28.73	...	Lohari	94
भवाली Bhowali (20)	...	गेहूँ, चावल Wheat, Rice	10.52	...	27.51	19.02	3.66	...	Atabirta	95

1	2	3	4	5	6	7	8	9	10	11
96	धारी	55.04	178(33)	-(-5)	-(5-10)	S	-(-5)	-(5-10)	-(-5)	KR
97	उलगौर	70.82	247(43)	P(1)	-(5-10)	S,T	-(-5)	-(5-10)	-(-5)	KR
98	आटाखास	59.90	160(24)	-(-5)	-(5-10)	S	-(5-10)	-(5-10)	-(-5)	KR
99	सीम	57.47	297(48)	P(1)	-(5-10)	S	-(-5)	-(5-10)	-(5-10)	KR
100	बिल्छने	24.69	27(6)	-(-5)	-(5-10)	S	-(5-10)	-(5-10)	-(5-10)	KR
101	व्यासी	41.28	111(20)	P(1)	-(5-10)	S	-(-5)	-(5-10)	-(5-10)	KR
102	कुजोली	45.33	49(10)	M(1)	-(5-10)	S	-(5-10)	-(5-10)	-(5-10)	KR
103	पनौरा	16.19	150(23)	-(-5)	-(-5)	S	-(-5)	-(5-10)	-(5-10)	KR
104	सिमलाखाँ चक डोतियाल	19.02	18(4)	-(-5)	-(-5)	S	-(-5)	-(10+)	-(10+)	KR
105	पांग पटारा	132.74	173(26)	P(1)	-(5-10)	S	-(5-10)	-(5-10)	-(5-10)	KR
106	सिमराड़	89.84	117(17)	P(1)	-(10+)	S	-(5-10)	-(10+)	-(10+)	KR
107	बजेड़ी	481.59	677(123)	P(1)	-(10+)	S,T,C	-(-5)	-(10+)	-(10+)	KR
108	मझकोट	19.43	147(30)	-(-5)	-(-5)	S	-(5-10)	-(5-10)	-(5-10)	KR
109	मल्लाकोट	41.28	180(30)	-(-5)	-(-5)	N,S	-(-5)	-(5-10)	-(5-10)	KR
110	जोगाड़ी	33.19	95(15)	-(5-10)	-(-5)	S	-(-5)	-(5-10)	-(5-10)	KR
111	लिलटोना	146.10	392(61)	P(1)	-(5-10)	S	-(-5)	-(5-10)	-(5-10)	KR
112	गरजोली चक दरमानी	13.76	74(12)	-(-5)	-(5-10)	S	-(-5)	-(5-10)	-(5-10)	KR
113	फलायानी	27.11	56(9)	-(-5)	-(5-10)	S	-(-5)	-(5-10)	-(5-10)	KR
114	जजूला	26.71	103(21)	P(1)	-(10+)	S	-(-5)	-(10+)	-(10+)	KR
115	चौड़ा	36.83	41(9)	-(-5)	-(10+)	S	-(-5)	-(5-10)	-(5-10)	KR

12	13	14	15	16	17	18	19	20	2	1
भवाली Bhowali (26)	...	गेहूँ, चावल Wheat, Rice	14.16	O(2.43)	16.19	14.97	7.29	...	Dhari	96
भवाली Bhowali (27)	...	गेहूँ, चावल Wheat, Rice	22.26	...	34.80	8.90	4.86	...	Ulgaur	97
भवाली Bhowali (26)	...	गेहूँ, चावल Wheat, Rice	19.02	...	30.76	5.67	4.45	...	Atakhas	98
भवाली Bhowali (24)	...	गेहूँ, चावल Wheat, Rice	10.93	...	40.87	4.05	1.62	...	Seem	99
भवाली Bhowali (23)	...	गेहूँ, चावल Wheat, Rice	8.09	...	4.86	4.46	7.28	...	Bichhane	100
भवाली Bhowali (23)	...	गेहूँ, चावल Wheat, Rice	12.14	...	20.64	6 48	2.02	...	Byasi	101
भवाली Bhowali (24)	...	गेहूँ, चावल Wheat, Rice	28.73	...	10.53	4.05	2.02	...	Kujoli	102
भवाली Bhowali (26)	...	गेहूँ, चावल Wheat, Rice	...	O(15.38)	...	0.41	0.40	...	Panaura	103
भवाली Bhowali (26)	EO	गेहूँ, चावल Wheat, Rice	...	O(2.02)	4.86	10.12	2.02	...	Simal Khan Chok Dotiyal	104
भवाली Bhowali (23)	...	गेहूँ, चावल Wheat, Rice	24.28	O(3.24)	16.19	87.01	2.02	...	Pangpatara	105
भवाली Bhowali (30)	...	गेहूँ, चावल Wheat, Rice	39.66	...	45.74	2.43	2.02	...	Simrarh	106
भवाली Bhowali (28)	...	गेहूँ, चावल Wheat, Rice	277.22	O(6.07)	110.89	74.46	12.95	...	Bajeri	107
भवाली Bhowali (2)	..	गेहूँ, चावल Wheat, Rice	...	O(17.40)	0.81	0.41	0.81	...	Majhkote	108
भवाली Bhowali (26)	...	गेहूँ, चावल Wheat, Rice	...	O(31.57)	5.26	1.22	3.23	...	Mallakote	109
भवाली Bhowali (25)	...	गेहूँ, चावल Wheat, Rice	8.09	...	12.95	10.93	1.22	...	Jogari	110
भवाली Bhowali (12)	...	गेहूँ, चावल Wheat, Rice	65.97	C(2.02)	44.92	27.11	6.08	...	Siltona	111
भवाली Bhowali (25)	...	गेहूँ, चावल Wheat, Rice	0.81	...	9.31	2.44	1.21	...	Garjoli Chak Darmani	112
भवाली Bhowali (25)	...	गेहूँ, चावल Wheat, Rice	7.69	...	10.93	8.09	0.40	...	Phalyani	113
भवाली Bhowali (28)	...	गेहूँ, चावल Wheat, Rice	6.07	...	10.93	8.09	1.62	...	Jajula	114
भवाली Bhowali (26)	...	गेहूँ, चावल Wheat, Rice	14.97	...	13.76	6.07	2.03	...	Chaura	115

ग्राम निदेशिका

1—नैनीताल तहसील

जन सुविधाएं एवं भूमि उपयोग

1	2	3	4	5	6	7	8	9	10	11
116	गरजोली	67.18	149(26)	P(1),M(1)	–(5–10)	S	PO	–(5–10)	–(5–10)	KR
117	बारगल	174.02	544(107)	P(1)	–(5–10)	S	PTO	–(5–10)	–(5–10)	KR
118	कफुल्टा	168.36	449(60)	P(1)	–(5–)	T	–(–5)	–(–5)	–(–5)	KR
119	हरिनगर हरतोला ब्लौक	127.89	249(41)	P(1)	–(10+)	S,T	–(5–10)	–(5–10)	–(5–10)	KR
120	थूवा ब्लाक हल	89.44	279(49)	P(1)	–(10+)	S	–(5–10)	–(10+)	–(5–10)	KR
121	हली	171.59	459(66)	P(3)	–(10+)	TR	–(5–10)	–(10+)	–(5–10)	KR
122	हरतपा	90.65	453(89)	P(1)	–(10+)	S	–(–5)	–(10+)	–(–5)	KR
123	जोसिया घूना	5.26	48(8)	–(–5)	–(5–10)	S	–(–5)	–(10+)	–(–5)	KR
124	निगलाट तल्ला	53.02	249(50)	P(1)	–(5–10)	T,S	–(–5)	–(5–10)	–(–5)	KR
125	घुना	39.66	252(48)	P(1),M(1)	–(5–10)	T,S	–(–5)	–(–5)	–(–5)	KR
126	पाडली	69.61	263(46)	P(1)	–(5–10)	T,S	–(–5)	–(–5)	–(–5)	KR
127	बुड़ला कोट	158.24	286(44)	P(2)	–(5–10)	S,T	–(5–10)	–(5–10)	–(5–10)	KR
128	जाख	95.10	297(46)	P(1)	–(5–10)	S,R	–(–5)	–(5–10)	–(–5)	KR
129	चौरसा	99.56	352(86)	P(1)	–(5–10)	S,T	–(–5)	–(10+)	–(5–10)	KR
130	भवाली गाँव	74.87	339(56)	P(2)	–(–5)	S,T	–(–5)	–(–5)	–(–5)	KR
131	सिरोडी	50.99	203(36)	–(–5)	–(–5)	S	–(–5)	–(–5)	–(–5)	KR
132	निगलाट मल्ला	92.68	372(73)	P(1)	–(–5)	T,S	–(–5)	–(–5)	BS	KR
133	भवाली सेनी टोरियम	47.35	836(189)	P(1)	–(–5)	T	–(–5)	–(14+)	BS	KR
134	महतगांव	77.30	41(6)	–(5–10)	–(5–10)	NS	–(–5)	–(5–10)	–(5–10)	KR
135	बाघनी	657.64	194(35)	P(1)	–(10+)	S	–(10+)	–(10+)	–(10+)	KR

VILLAGE DIRECTORY

AMENITIES AND LAND USE

NAINITAL TAHSIL—1

12	13	14	15	16	17	18	19	20	2	1
भवाली Bhowali (26)	...	गेहूँ, चावल Wheat, Rice	14.16		27.92	23.08	2.02	...	Garjoli	116
भवाली Bhowali (24)	ED	गेहूँ, चावल Wheat, Rice	7.28	C(6.88)	72.85	12.94	8.50	...	Bargal	117
भवाली Bhowali (13)	...	गेहूँ, चावल Wheat, Rice	25.50	C(1.62)	93.89	39.66	7.69	...	Kaphulta	118
भवाली Bhowali (28)	...	गेहूँ, चावल Wheat, Rice	22.26	...	36.83	55.44	13.36	...	Hari Nagar Hartola Block	119
भवाली Bhowali (28)	...	गेहूँ, चावल Wheat, Rice	19.02	...	39.26	9.71	21.45	...	Thuwa Blockhal	120
भवाली Bhowali (20)	...	गेहूँ, चावल Wheat, Rice	21.45	O(19.83)	69.60	47.35	13.36	...	Hali	121
भवाली Bhowali (17)	...	गेहूँ, चावल Wheat, Rice	12.14	...	50.58	23.07	4.86	...	Hartapa	122
भवाली Bhowali (20)	...	गेहूँ, चावल Wheat, Rice	...	O(0.40)	2.43	1.62	0.81	...	Joshiyaghuna	123
भवाली Bhowali (16)	ED	गेहूँ, चावल Wheat, Rice	6.07	...	10.93	20.24	15.78	...	Niglat Talla	124
भवाली Bhowali (16)	...	गेहूँ, चावल Wheat, Rice	...	O(11.74)	17.40	9.31	1.21	...	Ghuna	125
भवाली Bhowali (21)	...	गेहूँ, चावल Wheat, Rice	30.76	O(8.09)	11.33	17.40	2.03	...	Padli	126
नैनीताल Nainital (8)	...	गेहूँ, चावल Wheat, Rice	100.37	O(3.64)	17.81	33.59	2.83	...	Budhalakote	127
नैनीताल Nainital (28)	...	गेहूँ, चावल Wheat, Rice	7.69	O(1.62)	24.69	54.62	6.48	...	Jakh	128
नैनीताल Nainital (30)	...	गेहूँ, चावल Wheat, Rice	21.45	O(1.21)	47.75	26.72	2.43	...	Chorsa	129
भवाली Bhowali (4)	...	गेहूँ, चावल Wheat, Rice	3.24	O(1.21)	57.06	9.72	3.64	...	Bhowali gaon	130
भवाली Bhowali (4)	...	गेहूँ, चावल Wheat, Rice	4.05	O(0.81)	14.57	25.90	5.66	...	Sirorhi	131
नैनीताल Nainital (25)	ED	गेहूँ, चावल Wheat, Rice	46.14	O(3.64)	12.55	23.47	6.88	...	Niglat Malla	132
नैनीताल Nainital (40)	ED	गेहूँ, चावल Wheat, Rice	...	...	...	36.02	11.33	...	Bhowaw Sani Toriuam	133
रामनगर Ramnagar (3)	...	गेहूँ, चावल Wheat, Rice	...	...	14.57	61.51	1.22	...	Mahatgaon	134
रामनगर Ramnagar (37)	...	गेहूँ, चावल Wheat, Rice	...	...	31.97	594.51	31.16	...	Baghani	135

1	2	3	4	5	6	7	8	9	10	11
136	हरिनगर बदनधूरा	97.13			गैर आबाद				Uninhabited	KR
137	बाँसी	468.64	392(66)	P(1)	-(5-10)	S	-(5-10)	-(10+)	-(10+)	KR
138	सौंड़	668.56	810(131)	P(1),M(1)	MCW(1)	S	PO	शनि Sat.	-(10+)	KR
139	सिगड़ी	99.96	107(16)	-(-5)	-(-5)	S	-(-5)	-(10+)	-(10+)	KR
140	घुग्घू खोम	236.75	225(42)	P(1)	-(-5)	S	-(-5)	-(10+)	-(10+)	KR
141	सलवा	183.33	108(19)	P(1)	-(5-10)	S	-(10+)	-(10+)	-(10+)	KR
142	छड़ा	331.04	141(28)	P(1)	-(10+)	S	-(10+)	-(10+)	-(10+)	KR
143	जलना भगोती	578.72	429(80)	P(1)	-(10+)	NS	-(5-10)	-(10+)	-(10+)	KR
144	डुमेला	70.42	49(8)	-(-5)	-(10+)	S	-(5-10)	-(10+)	-(10+)	KR
145	सिसौनिया	13.36	50(9)	-(-5)	-(5-10)	T,N,S	-(5-10)	-(5-10)	-(5-10)	KR
146	घोड़ा खेत	11.33	21(2)	-(-5)	-(5-10)	T,S	-(-5)	-(5-10)	-(5-10)	KR
147	रियाड़ मल्ला	240.39	179(32)	P(1)	-(5-10)	T,S	-(5-10)	-(5-10)	-(5-10)	KR
148	रियाड़ तल्ला	35.21	49(9)	P(1)	-(10+)	T,S	-(5-10)	-(10+)	-(10+)	KR
149	सानणा मल्ला	48.97	65(14)	-(-5)	-(-5)	S	-(-5)	-(-5)	-(-5)	KR
150	डोला	295.03	113(19)	P(1)	-(5-10)	N,S	-(-5)	-(5-10)	-(5-10)	KR
151	रानीकोटा	87.01	95(14)	-(-5)	-(-5)	S	-(-5)	-(-5)	-(-5)	KR
152	सिमल खेत	46.54	56(11)	-(-5)	-(-5)	N	-(-5)	-(-5)	-(-5)	KR
153	सानणा तल्ला	45.33	67(13)	P(1)	-(5-10)	N,S	-(-5)	-(5-10)	-(5-10)	KR
154	देवीपुरा	26.71	83(14)	P(1)	-(-5)	S	-(-5)	-(-5)	-(-5)	KR
155	कुणा खेत	56.25	244(46)	P(1)	-(5-10)	T,S	-(10+)	-(10+)	-(5-)	KR

VILLAGE DIRECTORY

AMENITIES AND LAND USE

NAINITAL TAHSIL—1

12	13	14	15	16	17	18	19	20	2	1
रामनगर Ramnagar (45)	...	...	19.83	...	29.54	44.93	2.83	...	Harinagar (Badan Dhura)	136
नैनीताल Nainital (30)	...	गेहूँ, चावल Wheat, Rice	...	...	188.59	269.13	10.92	...	Bansi	137
नैनीताल Nainital (20)	...	गेहूँ, चावल Wheat, Rice	...	...	128.69	493.73	46.14	...	Saur	138
नैनीताल Nainital (15)	...	गेहूँ, चावल Wheat, Rice	...	...	15.78	80.13	4.05	...	Sigrhi	139
नैनीताल Nainital (13)	...	गेहूँ, चावल Wheat, Rice	...	...	53.02	180.09	3.64	...	Ghughoo Kham	140
रामनगर Ramnagar (30)	...	गेहूँ, चावल Wheat, Rice	...	...	18.62	161.07	3.64	...	Salwa	141
रामनगर Ramnagar (31)	...	गेहूँ, चावल Wheat, Rice	...	...	21.04	296.24	13.76	...	Chhra	142
रामनगर Ramnagar (36)	...	गेहूँ, चावल Wheat, Rice	...	...	82.15	486.45	10.12	...	Jalna Bhagoti	143
रामनगर Ramnagar (35)	...	गेहूँ, चावल Wheat, Rice	...	...	12.55	56.66	1.21	...	Dumela	144
रामनगर Ramnagar (32)	...	गेहूँ, चावल Wheat, Rice	...	O(7.28)	0.81	2.44	2.83	...	Sisaunia	145
रामनगर Ramnagar (31)	...	गेहूँ, चावल Wheat, Rice	...	...	6.48	4.45	0.40	...	Ghorakhet	146
रामनगर Ramnagar (34)	...	गेहूँ, चावल Wheat, Rice	...	...	37.64	200.73	2.02	...	Riyarh Malla	147
रामनगर Ramnagar (33)	...	गेहूँ, चावल Wheat, Rice	...	...	17.40	16.19	1.62	...	Riyarh Talla	148
रामनगर Ramnagar (29)	...	गेहूँ, चावल Wheat, Rice	...	...	17.40	29.95	1.62	...	Sanana Malla	149
रामनगर Ramnagar (33)	...	गेहूँ, चावल Wheat, Rice	...	...	33.19	255.36	6.48	...	Dola	150
रामनगर Ramnagar (28)	...	गेहूँ, चावल Wheat, Rice	...	O(3.24)	16.59	44.52	22.66	...	Ranikota	151
रामनगर Ramnagar (29)	...	गेहूँ, चावल Wheat, Rice	...	...	13.76	25.90	6.88	...	Simalkhet	152
रामनगर Ramnagar (29)	...	गेहूँ, चावल Wheat, Rice	8.50	...	17.40	17.41	2.02	...	Sanana Talla	153
रामनगर Ramnagar (28)	...	गेहूँ, चावल Wheat, Rice	...	O(1.62)	12.95	4.05	8.09	...	Devipura	154
रामनगर Ramnagar (37)	...	गेहूँ, चावल Wheat, Rice	0.40	...	23.88	8.90	23.07	...	Kuna Khet	155

ग्राम निर्देशिका

1—नैनीताल तहसील

जन सुविधाएँ एवं भूमि उपयोग

1	2	3	4	5	6	7	8	9	10	11
156	ओखल ढूंगा	196.68	530(109)	P(1)	-(-5)	R	PO	-(10+)	-(-5)	KR
157	डौन	436.27	332(65)	P(1),M(1)	H(1)	N	PO	-(10+)	-(10+)	KR
158	गोरियादेव	113.32	253(44)	P(1)	-(-5)	R	-(-5)	-(10+)	-(10+)	KR
159	कलसी	20.64	7(3)	-(-5)	-(5-10)	S	-(-5)	-(10+)	-(10+)	KR
160	सिमली मल्ली	59.49	6(1)	-(-5)	-(-5)	S	-(-5)	-(10+)	-(10+)	KR
161	पातली	74.06	173(26)	-(-5)	-(-5)	S	-(-5)	-(10+)	-(10+)	KR
162	अमतोली	51.40	104(18)	P(1)	-(-5)	C	-(-5)	-(10+)	-(10+)	KR
163	अमोठा	253.34	192(35)	P(1)	-(-5)	C	-(-5)	-(5-10)	-(5-10)	KR
164	रिया	8.09	17(4)	-(-5)	-(-5)	C	-(-5)	-(10+)	-(10+)	KR
165	अमगढ़ी	116.55	264(44)	P(1),M(1)	-(-5)	T	PO	-(10+)	-(10+)	KR
166	जामड़ी	132.74	23(3)	-(-5)	-(5-10)	S	-(-5)	-(10+)	-(10+)	KR
167	बोहरांकोट	175.24	144(24)	-(-5)	-(5-10)	S	-(-5)	-(10+)	-(10+)	KR
168	परेवा	105.22	209(36)	-(-5)	H(1)	S	-(-5)	-(10+)	-(10+)	KR
169	मनरसा	136.38	295(48)	P(1),M(1)	-(-5)	T	-(-5)	-(-5)	-(-5)	KR
170	गंगोरी	32.38	150(21)	-(-5)	-(-5)	N	-(-5)	-(-5)	-(-5)	KR
171	गंगरकोट	133.15	170(43)	-(-5)	-(-5)	T	-(-5)	-(-5)	-(-5)	KR
172	ओलिया गाँव	27.52	73(26	-(-5)	H(1)	T	-(-5)	-(-5)	-(-5)	PR
173	चाँफा	37.64	122(24)	-(-5)	-(-5)	T	-(-5)	-(-5)	BS	KR
174	सुयालवाड़ी	69.61	311(61)	-(-5)	D(1)	T	-(-5)	प्रतिदिन Daily	-(-5)	KR
175	सिरसा	210.04	368(84)	P(1)	-(-5)	T	-(-5)	-(-5)	-(-5)	KR

VILLAGE DIRECTORY

AMENITIES AND LAND USE — NAINITAL TAHSIL—1

12	13	14	15	16	17	18	19	20	2	1
रामनगर Ramnagar (34)	...	गेहूँ, चावल Wheat, Rice	...	O(4.04)	58.68	116.96	17.00	...	Okhal Dhunga	156
रामनगर Ramnagar (35)	...	गेहूँ, चावल Wheat, Rice	...	...	50.59	380.82	4.86	...	Daun	157
रामनगर Ramnagar (25)	...	गेहूँ, चावल Wheat. Rice	...	...	36.43	68.80	8.09	...	Goriyadeo	158
रामनगर Ramnagar (22)	...	गेहूँ, चावल Wheat, Rice	...	...	1.62	17.81	1.21	...	Kalsi	159
रामनगर Ramnagar (20)	...	गेहूँ, चावल Wheat, Rice	...	...	0.40	58.28	0.81	...	Simalimalli	160
रामनगर Ramnagar (29)	...	गेहूँ, चावल Wheat, Rice	...	...	18.21	52.61	3.24	...	Patali	161
रामनगर Ramnagar (25)	...	गेहूँ, चावल Wheat, Rice	...	C(8.09)	6.88	35.62	0.81	...	Amtoli	162
रामनगर Ramnagar (20)	...	गेहूँ,चावल Wheat, Rice	...	C(3.64)	19.83	223.80	6.07	...	Amotha	163
रामनगर Ramnagar (22)	...	गेहूँ, चावल Wheat, Rice	...	C(2.43)	1.20	4.05	0.41	...	Riya	164
रामनगर Ramnagar (18)	...	गेहूँ, चावल Wheat, Rice	10.12	O(4.86)	24.28	66.37	10.92	...	Amgarhi	165
रामनगर Ramnagar (21)	...	गेहूँ, चावल Wheat. Rice	...	...	2.83	129.10	0.81	...	Jamari	166
रामनगर Ramnagar (19)	...	गेहूँ, चावल Wheat, Rice	...	O(10.93)	8.90	154.60	0.81	...	Bohrakote	167
रामनगर Ramnagar (25)	...	गेहूँ, चावल Wheat, Rice	...	..	40.47	52.61	12.14	...	Parewa	168
अल्मोड़ा Almora (19)	..	गेहूँ, चावल Wheat, Rice	...	O(0.81)	57.49	5.95	12.13	...	Manarsa	169
अल्मोड़ा Almora (18)	...	गेहूँ, चावल Wheat, Rice	...	...	20.64	5.67	6.07	...	Gangori	170
अल्मोड़ा Almora (17)	...	गेहूँ, चावल Wheat, Rice	...	...	51.80	78.52	2.83	...	Gangarkote	171
अल्मोड़ा Almora (16)	ED	गेहूँ, चावल Wheat, Rice	...	O(0.40)	10.93	12.95	3.24	...	Oliya Gaon	172
अल्मोड़ा Almora (17)	...	गेहूँ, चावल Wheat, Rice	...	...	23.47	13.76	0.41	...	Chanpha	173
अल्मोड़ा Almora (12)	ED	गेहूँ, चावल Wheat, Rice	...	...	31.16	31.57	6.88	...	Suyalbari	174
अल्मोड़ा Almora (13)	ED	गेहूँ, चावल Wheat, Rice	80.94	...	80.53	38.45	10.12	...	Sirsa	175

ग्राम निर्देशिका

1—नैनीताल तहसील

जन सुविधाएँ एवं भूमि उपयोग

1	2	3	4	5	6	7	8	9	10	11
176	चोपड़ा	197.09	154(29)	P(1)	-(-5)	T	-(-5)	-(10+)	-(5-10)	KR
177	मंगरौ	18.62	153(31)	-(-5)	-(5-10)	T	-(5-10)	-(-5)	-(-5)	KR
178	डुंगरौ	19.83	82(12)	-(-5)	-(5-10)	T	-(5-10)	-(10+)	-(5-10)	KR
179	ढूना	14.57	8(1)	-(-5)	-(5-10)	T	-(5-10)	-(10+)	-(5-10)	KR
180	डुमगाँव	82.96	25(4)	-(-5)	-(5-10)	T	-(5-10)	-(10+)	-(5-10)	KR
181	कफलाड़	48.97	154(27)	P(1)	-(-5)	T	-(-5)	-(10+)	-(-5)	KR
182	डीना	23.47	30(6)	-(-5)	-(-5)	T	-(-5)	-(10+)	-(-5)	KR
183	भडयून	68.80	69(12)	P(1)	-(-5)	T	-(-5)	-(10+)	-(-5)	KR
184	बेडुली	91.06	67(11)	-(-5)	-(5-10)	T,N	-(-5)	-(10+)	-(-5)	KR
185	जोगी मान्डे	25.90	12(3)	-(-5)	-(5-10)	T	-(-5)	-(10+)	-(-5)	KR
186	जोगी नौली	30.76	11(2)	-(-5)	-(5-10)	T	-(-5)	-(-5)	-(-5)	KR
187	बजेड़ा	19.83			गैर आबाद				Uninhabited	KR
188	गौणा	78.11	110(24)	P(1)	-(5-10)	T	-(-5)	-(-5)	-(-5)	KR
189	जौरासी	148.12	296(47)	P(1)	-(5-10)	T	PO	-(10+)	BS	KR
190	छियोड़ी	260.63	384(66)	P(1)	-(5-10)	T	-(-5)	-(-5)	-(-5)	KR
191	क्वारब	212.06	427(74)	P(1)	-(5-10)	ST	-(-5)	-(-5)	BS	PR,KR
192	सिमायल कपूला	58.68	142(30)	-(-5)	-(5-10)	ST	-(-5)	-(-5)	-(-5)	PR,KR
193	मानिया खनेरा	18.21	15(4)	-(-5)	-(5-10)	S	-(-5)	-(-5)	-(5-10)	KR
194	कपूला	39.66	12(2)	-(-5)	-(5-10)	S	-(-5)	-(-5)	-(-5)	KR
195	भगूड़ा	23.07			गैर आबाद				Uninhabited	KR

VILLAGE DIRECTORY
AMENITIES AND LAND USE

NAINITAL TAHSIL—1

12	13	14	15	16	17	18	19	20	2	1
अल्मोड़ा Almora (13)	EO	गेहूँ, चावल Wheat, Rice	...	...	65.16	120.60	11.33	...	Chopra	176
अल्मोड़ा Almora (13)	...	गेहूँ, चावल Wheat, Rice	...	...	10.52	7.69	0.41	...	Mangrow	177
अल्मोड़ा Almora (13)	ED	गेहूँ, चावल Wheat, Rice	...	...	12.95	5.26	1.62	...	Dungrow	178
अल्मोड़ा Almora (13)	ED	गेहूँ, चावल Wheat, Rice	...	...	1.21	13.36	...	...	Dhona	179
अल्मोड़ा Almora (13)	ED	गेहूँ, चावल Wheat, Rice	...	...	10.52	70.42	2.02	...	Dumgaon	180
अल्मोड़ा Almora (20)	...	गेहूँ, चावल Wheat, Rice	...	...	24.69	22.26	2.02	...	Kaphlar	181
अल्मोड़ा Almora (18)	...	गेहूँ, चावल Wheat, Rice	...	...	4.45	17.81	1.21	...	Deena	182
अल्मोड़ा Almora (22)	...	गेहूँ, चावल Wheat, Rice	...	..	31.16	36.43	1.21	...	Bhadyune	183
अल्मोड़ा Almora (23)	...	गेहूँ, चावल Wheat, Rice	...	...	23.47	66.78	0.81	...	Beduli	184
अल्मोड़ा Almora (25)	...	गेहूँ, चावल Wheat, Rice	...	...	2.02	21.45	2.43	....	Jogi Mande	185
अल्मोड़ा Almora (25)	...	गेहूँ, चावल Wheat, Rice	...	...	2.02	25.50	3.24	...	Joginauli	186
अल्मोड़ा Almora (25)	...	...	...	...	...	19.43	0.40	...	Bajera	187
अल्मोड़ा Almora (29)	...	गेहूँ, चावल Wheat, Rice	...	...	29.14	46.54	2.43	...	Gauna	188
अल्मोड़ा Almora (22)	...	गेहूँ, चावल Wheat, Rice	...	...	59.08	72.85	16.19	...	Jaurasi	189
अल्मोड़ा Almora (21)	...	गेहूँ, चावल Wheat, Rice	...	...	82.56	176.04	2.03	...	Chhiorhi	190
अल्मोड़ा Almora (13)	ED	गेहूँ, चावल Wheat, Rice	10.12	O(1.21)	72.85	114.52	13.36	...	Kwarab	191
अल्मोड़ा Almora (12)	...	गेहूँ, चावल Wheat, Rice	...	O(0.81)	29.54	27.12	1.21	...	Simayal Kapula	192
अल्मोड़ा Almora (12)	...	गेहूँ, चावल Wheat, Rice	...	...	2.02	15.78	0.41	...	Mania Khanera	193
अल्मोड़ा Almora (14)	...	गेहूँ, चावल Wheat, Rice	...	O(0.40)	0.81	36.83	1.62	...	Kapula	194
अल्मोड़ा Almora (14)	...	...	6.48	...	...	15.78	0.81	...	Bhagaurha	195

1	2	3	4	5	6	7	8	9	10	11
196	चौतली	8.90			गैर आबाद				Uninhabited	KR
197	कूल	100.37	272(67)	P(1)	-(5-10)	T	-(5-10)	-(5-10)	-(-5)	KR
198	खलीजार	3.64			गैर आबाद				Uninhabited	KR
199	मटकीना	17.40	42(8)	-(-5)	-(5-10)	T	-(5-10)	-(5-10)	-(5-10)	KR
200	बिरखन	50.99	73(12)	-(-5)	-(5-10)	T	-(5-10)	-(5-10)	-(5-10)	KR
201	गैराड़ी	6.07			गैर आबाद				Uninhabited	KR
202	सूड़	60.30	216(44)	P(1)	-(-5)	T	-(-5)	-(5-10)	-(5-10)	KR
203	निगराड	12.55	65(12)	-(-5)	-(-5)	T	-(-5)	-(5-10)	-(5-10)	KR
204	कभड़ा	44.92	1(1)	-(-5)	-(-5)	T	-(-5)	-(-5)	-(5-10)	KR
205	दयारी	125 86	225(48)	P(1),M(1)	-(5-10)	S	-(-5)	-(5-10)	-(5-10)	PR,KR
206	प्यूड़ा	161.48	361(32)	P(1)	MCW(1)	T,S	PO	-(5-10)	-(-5)	PR,KR
207	सतोली	416.44	161(38)	-(-5)	-(-5)	N	-(-5)	-(5-10)	-(5-10)	KR
208	सतखोल	95.91	315(58)	-(-5)	-(-5)	T	-(-5)	-(-5)	-(5-10)	KR
209	छतोला	145.69	407(74)	-(-5)	-(5-10)	T,TK	-(-5)	-(-5)	-(-5)	KR
210	सतिला	29.54	18(5)	-(-5)	-(5-10)	T	-(-5)	-(-5)	-(-5)	KR
211	बड़ेत	182.92	289(46)	-(-5)	-(5-10)	N	-(-5)	-(-5)	-(-5)	KR
212	सुरालगाँव	47.75	157(30)	-(-5)	-(-5)	T	-(-5)	-(-5)	-(-5)	KR
213	सिमियाल रेखवाल	169.57	450(69)	-(-5)	-(-5)	T	-(-5)	-(-5)	-(-5)	KR
214	मुक्तेश्वर	1,422.93	1,36((513)	P(1),M(1) H(1)	-(-5)	T	PTO	-(10+)	BS	PR
215	कमौली	136.38	249(43)	P(1)	-(-5)	T	-(-5)	-(10+)	-(-5)	KR

VILLAGE DIRECTORY

AMENITIES AND LAND USE — **NAINITAL TAHSIL—1**

12	13	14	15	16	17	18	19	20	2	1
अल्मोड़ा Almora (14)	...	...	2.02	...	4.45	2.02	0.41	...	Chautali	196
अल्मोड़ा Almora (16)	...	गेहूँ, चावल Wheat, Rice	93.08	...	...	6.48	0.81	...	Kool	197
अल्मोड़ा Almora (15)	...	...	...	...	...	3.24	0.40	...	Khalizar	198
अल्मोड़ा Almora (15)	...	गेहूँ, चावल Wheat, Rice	...	...	...	17.00	0.40	...	Matkina	199
अल्मोड़ा Almora (17)	...	गेहूँ, चावल Wheat, Rice	27.92	...	...	22.26	0.81	...	Birkhan	200
अल्मोड़ा Almora (18)	...	...	2.83	...	...	2.83	0.41	...	Gairari	201
नैनीताल Nainital (60)	...	गेहूँ, चावल Wheat, Rice	28.33	...	...	30.35	1.62	...	Soorh	202
नैनीताल Nainital (60)	...	गेहूँ, चावल Wheat, Rice	9.71	...	...	2.03	0.81	...	Nigrarh	203
नैनीताल Nainita l(69)	...	गेहूँ, चावल Wheat, Rice	23.88	...	...	19.02	2.02	...	Kabhra	204
अल्मोड़ा Almora (14)	...	गेहूँ, चावल Wheat, Rice	...	...	67.18	55.85	2.83	...	Dyari	205
अल्मोड़ा Almora (16)	ED	गेहूँ, चावल Wheat, Rice	0.81	O(0.81)	78.52	73.26	8.08	...	Peora	206
भवाली Bhowali (49)	...	गेहूँ, बाजरा Wheat, Millet	239.99	...	...	172.81	3.64	...	Satoli	207
भवाली Bhowali (49)	...	गेहूँ, मक्का Wheat, Maize	42.49	...	...	41.28	12.14	...	Satkhol	208
भवाली Bhowali (49)	...	गेहूँ, मक्का Wheat, Maize	45.33	...	...	99.15	1.21	...	Chhatola	209
भवाली Bhowali (48)	...	गेहूँ, मक्का Wheat, Maize	6.48	...	...	19.02	4.04	...	Seetla	210
भवाली Bhowali (40)	...	गेहूँ, चावल Wheat, Rice	41.28	O(6.07)	41.28	65.97	28.32	...	Baret	211
भवाली Bhowali (45)	...	गेहूँ, चावल Wheat, Rice	12.95	...	...	34.40	0.40	...	Sural Gaon	212
भवाली Bhowali (45)	EA	गेहूँ, मक्का Wheat, Maize	160.26	...	...	7.69	1.62	...	Simyal Rekwal	213
भवाली Bhowali (45)	EA	गेहूँ, मक्का Wheat, Maize	1,230.29	...	42.90	110.08	39.66	...	Mukteshwar	214
भवाली Bhowali (33)	...	गेहूँ, चावल Wheat, Rice	...	...	63.53	68.80	4.05	...	Kamoli	215

ग्राम निर्देशिका

1—नैनीताल तहसील

जन सुविधाएं एवं भूमि उपयोग

1	2	3	4	5	6	7	8	9	10	11
216	कुलगाड़	39.26	112(18)	-(-5)	-(-5)	T,S	-(-5)	-(10+)	-(-5)	KR
217	ढोकाने	50.99	38(9)	M(1),H(1)	-(5-10)	T	-(5-10)	-(10+)	-(5-10)	KR
218	छिमी	200.33	354(60)	-(-5)	-(5-10)	S	-(5-10)	-(10+)	-(5-10)	KR
219	सिमराड़	52.21	111(24)	-(-5)	-(5-10)	S	PO	-(10+)	-(5-10)	KR
220	सिलकोली	67.58	37(2)	-(-5)	-(-5)	S	-(-5)	-(10+)	-(5-10)	KR
221	मयेली	27.11	88(15)	-(-5)	-(5-10)	S	-(-5)	-(10+)	-(5-10)	KR
222	सिगोली	61.11	82(13)	-(-5)	-(5-10)	S	-(-5)	-(10+)	-(5-10)	KR
223	डोल	38.04	55(13)	-(-5)	-(10+)	S	-(-5)	-(10+)	-(10+)	KR
224	जांजर	18.21	34(4)	-(-5)	-(-5)	T,W	-(-5)	-(10+)	-(-5)	KR
225	रौलखेत	11.74	49(8)	-(-5)	-(5-10)	S	-(-5)	-(10+)	-(5-10)	KR
226	पाथरी	29.54	42(8)	-(-5)	-(5-10)	S	-(-5)	-(10+)	-(5-10)	KR
227	ढूलीबंज	116.96	159(35)	-(5-10)	-(-5)	T,S	-(5-10)	-(10+)	-(5-10)	KR
228	टिकुरी	50.18	178(32)	-(-5)	-(-5)	S,T	-(-5)	-(10+)	-(5-10)	KR
229	धारा पाठे गुली	13.36	25(5)	-(-5)	-(5-10)	S	-(-5)	-(10+)	-(5-10)	KR
230	धनिया खान तल्ला	12.55		गैर आबाद					Uninhabited	KR
231	धनिया खान मल्ला	9.71		गैर आबाद					Uninhabited	KR
232	नानी बांज	6.88	28(6)	-(-5)	-(-5)	T,S	-(-5)	-(-5)	-(10+)	KR
233	सुयाल गांव	12.14	352(59)	P(1),M(1)	-(5-10)	T,C,W	-(-5)	-(10+)	-(5-10)	KR
234	ध्वेती	12.14	147(26)	-(-5)	-(-5)	T,W	-(-5)	-(10+)	-(-5)	KR
235	पोखरी	17.00	9(2)	-(-5)	-(-5)	W	-(-5)	-(10+)	-(-5)	RR

VILLAGE DIRECTORY

AMENITIES AND LAND USE

NAINITAL TAHSIL—1

12	13	14	15	16	17	18	19	20	2	1
अल्मोड़ा Almora (21)	ED	गेहूँ, चावल Wheat, Rice	...	O(4.05)	1.21	32.38	1.62	...	Kulgarh	216
अल्मोडा Almora (35)	ED	गेहूँ, मक्का Wheat, Maiza	...	...	26.31	18.61	6.07	...	Dhokane	217
अल्मोड़ा Almora (23)	...	गेहूँ, चावल Wheat, Rice	...	O(4.86)	41.28	142.45	11.74	...	Chhimi	218
अल्मोड़ा Almora (23)	ED	गेहूँ, चावल Wheat, Rice	...	...	21.04	29.54	1.63	...	Simrarh	219
अल्मोड़ा Almora (25)	...	गेहूँ, चावल Wheat, Rice	...	...	26.30	38.85	2.43	...	Silkoli	220
अल्मोड़ा Almora (24)	ED	गेहूँ, चावल Wheat, Rice	...	...	15.78	9.71	1.62	...	Mayeli	221
अल्मोड़ा Almora (22)	...	गेहूँ, चावल Wheat, Rice	...	O(0.40)	12.15	47.35	1.21	...	Singoli	222
अल्मोड़ा Almora (27)	...	गेहूँ, चावल Wheat, Rice	...	O(1.62)	7.28	28.33	0.81	...	Dole	223
अल्मोड़ा Almora (26)	...	गेहूँ, चावल Wheat, Rice	4.05	...	...	6.07	8.09	...	Janjar	224
अल्मोड़ा Almora (26)	ED	गेहूँ, चावल Wheat, Rice	...	O(4.86)	1.21	4.05	1.62	...	Raul khet	225
अल्मोड़ा Almora (25)	...	गेहूँ, चावल Wheat, Rice	...	...	13.76	14.16	1.62	...	Pathari	226
अल्मोड़ा Almora (26)	...	गेहूँ, चावल Wheat, Rice	...	O(0.41)	49.38	64.75	2.42	...	Dhulibanj	227
अल्मोड़ा Almora (26)	ED	गेहूँ, चावल Wheat, Rice	...	...	27.52	21.04	1.62	...	Tikuri	228
अल्मोड़ा Almora (25)	...	गेहूँ, चावल Wheat, Rice	...	...	5.67	7.28	0.41	...	Dhara Pathguli	229
अल्मोड़ा Almora (28)	...	....	...	...	3.64	8.50	0.41	...	Dhania Khan Talla	230
अल्मोड़ा Almora (28)	...	...	...	...	4.05	5.26	0.40	...	Dhania Khan Malla	231
अल्मोड़ा Almora (31)	...	गेहूँ चावल Wheat, Rice	...	...	6.07	0.40	0.41	...	Nani Banj	232
अल्मोड़ा Almora (26)	...	गेहूँ, चावल Wheat, Rice	6.07	...	...	4.05	2.02	...	Suyalgaon	233
अल्मोड़ा Almora (26)	...	गेहूँ, चावल Wheat, Rice	6.07	...	...	4.05	2.02	...	Dhweti	234
अल्मोड़ा Almora (23)	...	गेहूँ, चावल Wheat, Rice	4.05	...	6.88	2.02	4.05	...	Pokhari	235

1	2	3	4	5	6	7	8	9	10	11
236	गिवई टाना	12.14	24(4)	-(-5)	-(-5)	W	-(-5)	-(10+)	-(-5)	KR
237	बजैटिया	14.16	96(13)	-(-5)	-(-5)	T,W	-(-5)	-(10+)	-(-5)	KR
238	किलोर	72.85	124(25)	-(-5)	-(-5)	T,W	-(-5)	-(10+)	-(-5)	KR
239	सिनौली तल्ली	38.04	69(13)	-(-5)	-(-5)	S	-(-5)	-(10+)	-(5-10)	KR
240	सिनौली मल्ली	78.92	159(35)	-(-5)	-(-5)	T,W	-(-5)	-(10+)	-(5-10)	KR
241	भुयाल गाँव	72.85	276(46)	-(-5)	-(-5)	T,W	-(-5)	-(10+)	-(-5)	KR
242	सैन कुटोली	16.19	13(2)	P(1)	-(-5)	T,W	-(-5)	-(10+)	-(-5)	KR
243	पयां खोली	19.83	77(15)	-(-5)	-(-5)	T,W	-(-5)	-(10+)	-(-5)	KR
244	कास्ट नौली	44.52	48(9)	-(-5)	-(5-10)	T,W	-(-5)	-(10+)	-(5-10)	KR
245	बस गाँव	226.63	303(50)	P(1)	-(5-10)	T,W	-(-5)	-(10+)	-(5-10)	KR
246	पालड़ी	42.49	116(19)	-(-5)	-(5-10)	T,W	-(-5)	-(10+)	-(5-10)	KR
247	हरतोला	141.65	391(76)	P(1)	-(10+)	T,W	PO	-(10+)	-(10+)	KR
248	बसन्ती	34.80			गैर आबाद				Uninhabited	KR
249	हरीनगर हरतोला	135.98	400(74)	P(1)	-(5-10)	T,S	-(5-10)	-(10+)	-(5-10)	KR
250	नथुवाखान	297.86	686(40)	P(1)	H(1) MCW(1)	T,S	-(-5)	-(10+)	BS	PR,KR
251	म्योड़ा	53.02	175(34)	M(1),P(1)	-(-5)	T,S	-(-5)	-(10+)	BS	PR,KR
252	गढ़गाँव	30.35	254(42)	-(-5)	-(-5)	T,S	-(-5)	-(10+)	-(-5)	KR
253	गल्ला	157.02	294(52)	-(-5)	-(-5)	T,S	-(-5)	-(-5)	BS	PR
254	खपराड़	95.10	32(14)	-(-5)	-(-5)	T,S	-(-5)	-(10+)	BS	PR
255	सतबंगा	422.91	851(174)	-(-5)	D(1)	T,S	PTO	-(10+)	BS	PR

13	13	14	15	16	17	18	19	20	2	1
अल्मोड़ा Almora (26)	...	गेहूँ, चावल Wheat, Rice	...	...	4.05	6.07	2.02	...	Giwai Tana	236
अल्मोड़ा Almora (22)	ED	गेहूँ, चावल Wheat, Rice	...	...	4.05	6.06	4.05	...	Bajáutiya	237
अल्मोड़ा Almora (21)	...	गेहूँ, चावल Wheat, Rice	6.07	...	48.56	8.09	10.13	...	Kilo r	238
अल्मोड़ा Almora (26)	...	गेहूँ, चावल Wheat, Rice	...	...	19.02	17.81	1.21	...	Sinoli Talli	239
अल्मोड़ा Almora (20)	...	गेहूँ, चावल Wheat, Rice	6.07	...	60.71	4.05	8.09	...	Sinoli Malli	240
अल्मोड़ा Almora (21)	...	गेहूँ, चावल Wheat, Rice	6.07	...	60.71	4.05	2.02	...	Bhuyal Gaon	241
अल्मोड़ा Almora (22)	...	गेहूँ, चावल Wheat, Rice	2.02	...	4.05	4.05	6.07	...	Sain Kutoli	242
अल्मोड़ा Almora (22)	...	गेहूँ, चावल Wheat, Rice	2.02	...	10.52	4.05	3.24	...	Payan kholi	243
अल्मोड़ा Almora (25)	...	गेहूँ, चावल Wheat, Rice	8.09	...	26.31	6.07	4.05	...	Kasht Nauli	244
अल्मोड़ा Almora (24)	...	गेहूँ, चावल Wheat, Rice	10.12	...	208.42	6.07	2.02	...	Bâs Gaon	245
अल्मोड़ा Almora (25)	...	गेहूँ, चावल Wheat, Rice	8.09	...	24.28	6.07	4.05	...	Palarhi	246
अल्मोड़ा Almora (30)	...	गेहूँ, चावल Wheat, Rice	8.09	...	123.43	6.08	4.05	...	Hartola	247
अल्मोड़ा Almora (27)	...	...	4.05	...	20.64	6.08	4.03	...	Basanti	248
भवाली Bhowali (30)	...	गेहूँ, चावल Wheat, Rice	...	...	78.92	48.56	8.50	...	Harinagar Hartola	249
भवाली Bhowali (30)	EO	गेहूँ, चावल Wheat, Rice	14.17	...	150.13	125.47	8.09	...	Nathuwankhan	250
भवाली Bhawali (36)	...	गेहूँ, चावल Wheat, Rice	1.62	...	25.50	24.28	1.62	...	Meora	251
भवाली Bhowali (37)	...	गेहूँ, चावल Wheat, Rice	...	...	25.90	3.24	1.21	...	Garhgaon	252
नैनीताल Nainital (42)	ED	गेहूँ, चावल Wheat, Rice	80.54	...	46.55	21.45	8.48	...	Galla	253
नैनीताल Nainital (45)	ED	गेहूँ, चावल Wheat, Rice	11.33	...	12.14	64.75	6.88	...	Khaprarh	254
नैनीताल Nainital (46)	ED	गेहूँ, चावल Wheat, Rice	135.57	...	175.64	89.84	21.84	...	Satbunga	255

ग्राम निर्देशिका

1— नैनीताल तहसील

जन सुविधाएं एवं भूमि उपयोग

1	2	3	4	5	6	7	8	9	10	11
256	लोद	53.42	253(37)	-(-5)	-(-5)	T,S	-(-5)	-(10+)	BS	PR
257	सूपी	606.65	1,256(234)	P(1),M(1)	-(-5)	T,S	-(-5)	-(10+)	BS	PR
258	दाड़िमा	806.57	1,406(217)	P(1),M(1)	MCW(1)	T,S	PO,Phone	-(10+)	BS	KR
259	दागड़	26.31	41(7)	-(-5)	-(-5)	T,S	-(-5)	-(10+)	-(-5)	KR
260	ल्वेसंज्ञानी	166.73	488(90)	P(1)	-(-5)	T,S	-(-5)	-(10+)	BS	KR,PR
261	नैकाना	463.79	816(138)	P(1)	-(-5)	T,S	-(-5)	-(10+)	-(-5)	PR,KR
262	कांडा	19.43	80(13)	-(-5)	-(5-10)	T	-(-5)	-(-5)	-(5-10)	KR
263	सगुना	34.80	82(16)	-(-5)	-(5-10)	S	-(-5)	-(-5)	-(5-10)	KR
264	पछिल टांडा	86.61	54(7)	M(1),P(1)	-(-5)	T	-(-5)	-(5-10)	-(-5)	KR
265	बिसारद गंज	29.14	103(31)	-(-5)	-(-5)	T	-(-5)	-(-5)	-(-5)	KR
266	झुतिया	343.59	793(163)	M(1)	-(-5)	T,S	PO	-(-5)	-(-5)	KR
267	बोहरा कोट	407.53	1,391(288)	P(1)	PHC(1)	T,S	PO,Phone	प्रतिदिन Daily	BS	PR
268	उमागढ़	91.46	141(36)	P(1)	-(-5)	T	-(-5)	-(-5)	-(-5)	KR
269	चाय बगीचा	112.91	156(40)	-(-5)	H(1)	T	-(-5)	प्रतिदिन Daily	BS	PR
270	न्यूएसोटिक	100.77	25(9)	P(1)	-(-5)	S	-(-5)	-(-5)	BS	PR
271	कुलेटी	2.43	16(3)	P(1)	-(5-10)	S	-(5-10)	-(5-10)	BS	KR
272	चांफी लग्गाकून	41.68	137(25)	-(-5)	-(5-10)	S	-(5-10)	-(-5)	-(5-10)	KR
273	चांफी	31.97	291(57)	H(1)	-(-5)	T	-(5-10)	-(10+)	BS	PR
274	श्याम खेत	100.37	468(82)	P(1)	-(-5)	T	-(-5)	-(-5)	BS	PR
275	घोड़ा खाल	146.50	757(84)	C(1)	-(-5)	T	PO	-(-5)	BS	PR

VILLAGE DIRECTORY

AMENITIES AND LAND USE NAINITAL TAHSIL—1

12	13	14	15	16	17	18	19	20	2	1
नैनीताल Nainital (12)	ED	गेहूँ, चावल Wheat, Rice	1.21	...	29.14	18.63	4.44	...	Lodh	256
नैनीताल Nainital (46)	ED	गेहूँ, चावल Wheat, Rice	32.78	...	166.33	373.95	33.59	...	Supi	257
अल्मोड़ा Almora (25)	...	गेहूँ, चावल Wheat, Rice	519.63	O(4.05)	137.19	118.17	27.53	...	Darima	258
भवाली Bhowali (31)	...	गेहूँ, चावल Wheat, Rice	4.86	...	7.29	11.33	2.83	...	Dagar	259
भवाली Bhowali (29)	ED	गेहूँ, चावल Wheat, Rice	24.28	...	36.82	80.94	24.69	...	Lwesgyani	260
भवाली Bhowali (25)	ED	गेहूँ, चावल Wheat, Rice	161.88	O(1.62)	175.64	101.18	23.47	...	Naikana	261
भवाली Bhowali (24)	...	गेहूँ, चावल Wheat, Rice	...	O(0.41)	8.90	9.31	0.81	...	Kanda	262
भवाली Bhowali (24)	...	गेहूँ, चावल Wheat, Rice	...	...	15.38	13.36	6.06	...	Saguna	263
भवाली Bhowali (24)	ED	गेहूँ, चावल Wheat, Rice	...	O(1.62)	4.86	76.08	4.05	...	Phchil Tanda	264
भवाली Bhowali (10)	ED	गेहूँ, चावल Wheat, Rice	13.76	...	...	14.16	1.22	...	Bisharad Ganj	265
भवाली Bhowali (26)	ED	गेहूँ, चावल Wheat, Rice	106.44	...	67.58	129.10	40.47	...	Jhutiya	266
भवाली Bhowali (26)	ED	गेहूँ, चावल Wheat, Rice	...	O(0.81)	248.89	127.49	30.34	...	Bohra Kote	267
भवाली Bhowali (11)	ED	गेहूँ, चावल Wheat, Rice	42.09	...	42.49	2.43	4.45	...	Umagarh	268
भवाली Bhowali (15)	EO	गेहूँ, चावल Wheat, Rice	16.59	...	64.75	20.24	11.33	...	Chaya Bagicha	269
भवाली Bhowali (16)	EO	गेहूँ, चावल Wheat, Rice	28.73	...	65.97	1.62	4.45	...	Newasiatic	270
भवाली Bhowali (7)	ED	गेहूँ, चावल Wheat, Rice	...	...	1.21	0.41	0.81	...	Kuleti	271
भवाली Bhowali (6)	ED	गेहूँ, चावल Wheat, Rice	...	O(1.21)	22.26	15.38	2.83	...	Chanefi Laggakwon	272
नैनीताल Nainital (9)	...	गेहूँ, चावल Wheat, Rice	0.81	O(18.21)	0.81	7.28	4.86	...	Chanfi	273
भवाली Bhawali (2)	EO	गेहूँ, चावल Wheat, Rice	...	...	45.33	44.52	10.52	...	Shyam Khet	274
भवाली Bhowali (3)	ED	गेहूँ, चावल Wheat, Rice	...	...	1.62	144.07	0.81	...	Ghora khal	275

ग्राम निर्देशिका

1—नैनीताल तहसील

जन सुविधाएं एवं भूमि उपयोग

1	2	3	4	5	6	7	8	9	10	11
276	गैराड़ी लटवाल	130.72	230(45)	-(-5)	-(-5)	S	-(-5)	-(10+)	-(-5)	KR
277	मौना	209.63	538(120)	P(1),M(1)	-(-5)	S	PO	-(10+)	BS	PR,KR
278	बैरोली	148.52	264(67)	-(-5)	-(-5)	S	-(-5)	-(10+)	-(-5)	KR
279	चापड़	87.42	210(41)	-(-5)	-(-5)	T,S	-(-5)	-(10+)	-(-5)	PR,KR
280	हस्यारी डीग	12.14	49(8)	-(-5)	-(-5)	S	-(-5)	-(10+)	-(5-10)	KR
281	गाज	47.75	71(14)	-(-5)	-(-5)	T,S	-(-5)	-(10+)	-(-5)	KR
282	क्लेसीम	18.21	46(10)	P(1)	-(-5)	T,S	-(-5)	-(10+)	-(-5)	KR
283	कुमाटी	94.70	174(38)	P(1)	-(-5)	S	-(-5)	-(10+)	BS	KR
284	कंफूड़ा	56.25	258(48)	-(-5)	-(5-10)	S	-(5-10)	-(10+)	-(5-10)	KR
285	बख	27.52	108(20)	-(-5)	-(-5)	T,S	-(-5)	-(10+)	-(5-10)	KR
286	दनकनिया	34.80	117(21)	-(-5)	-(-5)	T	PO	-(10+)	-(5-10)	KR
287	सिरमोली	29.14	113(22)	-(-5)	-(-5)	S	-(-5)	-(10+)	-(5-10)	KR
288	मटियाली	50.59	152(36)	-(-5)	-(-5)	T	-(-5)	-(10+)	BS	PR
289	नयेली	18.62	94(20)	P(1)	H(1)	C,T	PO	-(10+)	-(-5)	KR
290	खैर्दा	64.75	231(41)	P(1)	-(-5)	S	-(10+)	-(10+)	-(10+)	KR
291	ल्वेसाल	170.38	230(44)	P(1),M(1)	-(10+)	T	-(-5)	-(10+)	-(5-10)	KR
292	दरमोली	126.27	181(35)	-(-5)	-(5-10)	T,S	-(5-10)	-(5-10)	-(5-10)	KR
293	पिठौली	104.01	164(22)	P(1)	-(5-10)	T	-(5-10)	-(5-10)	-(5-10)	KR
294	पोखरी	33.19	98(19)	-(-5)	-(-5)	T	-(5-10)	-(10+)	-(5-10)	KR
295	पगराड़ी	140.43	220(30)	-(-5)	-(-5)	T	-(5-10)	-(5-10)	-(5-10)	KR

VILLAGE DIRECTORY
AMENITIES AND LAND USE

NAINITAL TAHSIL—1

12	13	14	15	16	17	18	19	20	2	1
अल्मोड़ा Almora (14)	...	गेहूँ, चावल Wheat, Rice	...	O(4.45)	27.12	97.13	2.02	...	Gairari Latwal	276
अल्मोड़ा Almora (14)	ED	गेहूँ, चावल Wheat, Rice	...	R(5.26)	94.30	105.62	4.45	...	Mauna	277
अल्मोड़ा Almora (12)	...	गेहूँ, चावल Wheat, Rice	8.09	O(0.40)	53.43	81.34	5.26	...	Bairauli	278
अल्मोड़ा Almora (14)	ED	गेहूँ, चावल Wheat, Rice	...	...	44.53	42.49	0.40	...	Chaparh	279
अल्मोड़ा Almora (14)	...	गेहूँ, चावल Wheat, Rice	...	...	6.88	4.86	0.40	...	Hashyari Degar	280
अल्मोड़ा Almora (14)	...	गेहूँ, चावल Wheat, Rice	...	O(3.24)	11.74	29.95	2.82	...	Gaj	281
अल्मोड़ा Almora (14)	...	गेहूँ, चावल Wheat, Rice	...	O(1.21)	5.67	10.52	0.81	...	Kaleseem	282
अल्मोड़ा Almora (12)	ED	गेहूँ, चावल Wheat, Rice	...	O(4.05)	46.54	43.71	0.40	...	Kumati	283
भवाली Bhowali (51)	ED	गेहूँ, चावल Wheat, Rice	...	...	30.35	25.09	0.81	...	Kaphoora	284
भवाली Bhowali (56)	...	गेहूँ, चावल Wheat, Rice	...	...	15.78	10.53	1.21	...	Bakh	285
भवाली Bhowali (56)	...	गेहूँ, चावल Wheat, Rice	...	O(2.02)	12.95	19.02	0.81	...	Dankaniya	286
भवाली Bhowali (55)	...	गेहूँ, चावल Wheat, Rice	...	O(3.64)	11.74	12.55	1.21	...	Sirmoli	287
भवाली Bhowali (56)	...	गेहूँ, चावल Wheat, Rice	...	O(2.83)	24.29	19.83	3.64	...	Matiyali	288
भवाली Bhowali (56)	...	गेहूँ, चावल Wheat, Rice	...	O(1.63)	7.69	8.90	0.40	...	Nayeli	289
भवाली Bhowali (56)	...	गेहूँ, चावल Wheat, Rice	3.24	O(1.62)	24.28	32.78	2.83	...	Kherda	290
भवाली Bhowali (55)	...	गेहूँ, चावल Wheat, Rice	51.40	C(4.86)	44.92	60.70	8.50	...	Lwesal	291
भवाली Bhowali (51)	...	गेहूँ, चावल Wheat, Rice	73.25	O(0.41)	20.64	23.07	8.90	...	Darmoli	292
भवाली Bhowali (50)	...	गेहूँ, चावल Wheat, Rice	72.85	...	25.09	1.21	4.86	...	Pitholi	293
भवाली Bhowali (52)	...	गेहूँ, चावल Wheat, Rice	1.62	O(16.19)	13.76	1.21	0.41	...	Pokhari	294
भवाली Bhowali (65)	...	गेहूँ, चावल Wheat, Rice	44.52	O(1.21)	30.35	60.71	3.64	...	Pagrari	295

ग्राम निर्देशिका

1 नैनीताल तहसील — जन सुविधाएं एवं भूमि उपयोग

1	2	3	4	5	6	7	8	9	10	11
296	अनूठी	131.53	93(17)	–(–5)	–(–5)	S,T	–(5–10)	–(5–10)	–(5–10)	KR
297	भदूठी	29.95	86(41)	P(1)	–(5–10)	T	–(5–10)	–(5–10)	–(5–10)	KR
298	गहना	508.71	1,013(161)	–(–5)	–(–5)	T,S	–(–5)	–(–5)	–(–5)	KR
299	कोकल बंना	105.63	170(30)	P(1)	–(–5)	T,S	–(5–10)	–(10+)	–(5–10)	KR
300	बना	197.90	509(83)	P(1)	–(–5)	T,S	–(–5)	–(10+)	BS	KR
301	सुनकिया	260.22	842(344)	P(1)	–(–5)	T	–(–5)	–(10+)	BS	KR
302	गाजर	198.71	323(60)	P(1)	–(5–10)	T,S	–(5–10)	–(10+)	–(–5)	KR
303	चौखुटा	315.90	700(115)	P(1)	–(–5)	S	–(–5)	–(10+)	BS	KR
304	चकरुसी	13.76	14(3)	–(–5)	–(–5)	T	–(–5)	–(10+)	–(–5)	KR
305	बुरांसी	87.42	176(30)	P(1)	–(–5)	T,S	–(5–10)	–(10+)	–(–5)	KR
306	पोखराड़	54.63	180(29)	P(1)	–(–5)	T,S	PO	–(10+)	–(–5)	KR
307	कौल	178.88	353(51)	H(1)	–(5–10)	T	–(–5)	–(5–10)	BS	KR
308	परवड़ा	220.16	684(96)	P(1)	–(–5)	N,S	–(–5)	–(–5)	–(–5)	KR
309	मझेड़ा	166.33	302(51)	P(1),M(1) H(1)	–(–5)	S	–(–5)	–(10+)	–(–5)	KR
310	ससबनी	226.63	796(133)	P(1)	–(5–10)	S	–(–5)	–(–5)	–(–5)	KR
311	सलिया कोट तल्ला	182.52	321(53)	P(1)	–(–5)	T	–(–5)	–(5–10)	–(–5)	KR
312	सलिया कोट मल्ला	210.85	285(47)	P(1)	–(5–10)	S	–(5–10)	–(5–10)	–(–5)	KR
313	सुन्दर खाल	191.83	566(82)	M(1)	D(1),H(1)	S	PO	–(5–10)	BS	KR
314	धाना धूली	192.64	990(136)	M(1)	H(1)	T	PO	प्रतिदिन Daily	BS	KR
315	हरीनगर अक्सोरा	161.07	262(49)	–(–5)	–(–5)	T,S	–(–5)	–(10+)	BS	PR

VILLAGE DIRECTORY

AMENITIES AND LAND USE — **NAINITAL TAHSIL—1**

12	13	14	15	16	17	18	19	20	2	1
भवाली Bhowali (51)	...	गेहूँ, चावल Wheat, Rice	60.71	O(0.40)	8.09	53.02	9.31	...	Anuthi	296
भवाली Bhowali (48)	...	गेहूँ, चावल Wheat, Rice	...	O(0.40)	9.72	19.02	0.81	...	Bhaduthi	297
भवाली Bhowoli (47)	EA	गेहूँ, चावल Wheat, Rice	249.70	O(3.24)	206.80	32.38	16.59	...	Gahana	298
भवाली Bhowali (31)	...	गेहूँ, चावल Wheat, Rice	59.09	O(0.40)	28.33	12.95	4.86	...	Kokal Bana	299
भवाली Bhowali (32)	...	गेहूँ, चावल Wheat, Rice	138.81	O(2.02)	41.68	5.26	10.13	...	Bana	300
अल्मोड़ा Almora (27)	...	गेहूँ, चावल Wheat, Rice	128.69	O(6.07)	106.84	8.50	10.12	...	Sunkiya	301
नैनीताल Nanital (45)	...	गेहूँ, चावल Wheat, Rice	43.30	O(0.81)	45.73	100.78	8.09	...	Gajar	302
भवाली Bhowali (33)	...	गेहूँ, चावल Wheat, Rice	141.65	O(0.40)	88.22	93.49	12.14	...	Chaukhuta	303
भवाली Bhowali (39)	...	गेहूँ, चावल Wheat, Rice	...	O(0.40)	5.26	7.29	0.81	...	Chakrusi	304
भवाली Bhowali (29)	...	गेहूँ, चावल Wheat, Rice	60.30	O(2.83)	20.64	0.81	2.84	...	Buransi	305
भवाली Bhowali (34)	...	गेहूँ, चावल Wheat, Rice	...	C(13.76)	8.09	27.11	5.67	...	Pokhrarh	306
भवाली Bhowali (35)	ED	गेहूँ, चावल Wheat, Rice	...	...	111.70	61.51	5.67	...	Kaul	307
भवाली Bhowali (34)	ED	गेहूँ, चावल Wheat, Rice	48.56	...	77.70	76.08	17.82	...	Parwara	308
भवाली Bhowali (33)	...	गेहूँ, चावल Wheat, Rice	72.04	C(35.21)	40.47	8.09	10.52	...	Majhera	309
भवाली Bhowali (30)	ED	गेहूँ, चावल Wheat, Rice	21.04	...	164.31	31.57	9.71	...	Shashbani	310
भवाली Bhowali (34)	ED	गेहूँ, चावल Wheat, Rice	...	...	45.33	130.31	6.88	...	Saliya Kote Talla	311
भवाली Bhowali (37)	ED	गेहूँ, चावल Wheat, Rice	40.87	...	24.69	140.03	5.26	...	Saliya Kote Malla	312
भवाली Bhowali (35)	ED	गेहूँ, चावल Wheat, Rice	60.71	...	110.08	9.30	11.74	...	Sundar Khal	313
भवाली Bhowali (39)	EO	गेहूँ, चावल Wheat, Rice	40.47	...	132.74	5.67	13.76	...	Dhana Chuli	314
भवाली Bhowali (39)	...	गेहूँ, चावल Wheat, Rice	9.71	...	29.95	109.67	11.74	...	Harinagar Aksora	315

1	2	3	4	5	6	7	8	9	10	11
316	कुरई	100.37	65(11)	P(1)	-(5-10)	T,S	-(5-10)	-(10+)	-(5-10)	KR
317	अक्सोड़ा	223.80	497(82)	-(-5)	SMP(1)	T,S	-(-5)	-(10+)	BS	PR
318	लदभोड़ा तल्ला	48.97	103(29)	-(-5)	-(-5)	S,C,W	-(-5)	-(10+)	BS	KR
319	लदफोड़ा मल्ला	89.03	252(57)	P(1)	-(-5)	T,S	-(-5)	-(5-10)	BS	KR
320	पन्याली	43.30	241(37)	P(1)	-(-5)	S	-(-5)	-(10+)	BS	KR
321	गुनी गाँव	80.94	299(64)	P(1)M(1)	MCW(1)	T,S	PO,Phone	-(10+)	BS	PR
322	सरना	458.12	1,293(242)	-(-5)	-(-5)	T,S,N	-(5-10)	-(10+)	BS	KR
323	अगहरिया	165.12	764(119)	P(1)	-(-5)	N	-(-5)	-(10+)	BS	KR
324	हरीनगर सरना	78.92	97(19)	-(-5)	-(5-10)	S	-(-5)	-(10+)	BS	KR
325	जीलिंग	151.76	45(13)	-(-5)	-(5-10)	S	-(5-10)	-(-5)	-(-5)	KR
326	गुनिया लेख	140.84	242(49)	P(1)M(1) H(1)	-(5-10)	T,S	-(-5)	-(10+)	BS	KR
327	खूनी गाँव	198.71	366(64)	P(1)	-(5-10)	S	-(5-10)	-(10+)	-(5-10)	KR
328	नौगांव	49.37	75(11)	-(-5)	-(5-10)	S	-(5-10)	-(10+)	-(5-10)	KR
329	सकदेना	203 97	171(31)	-(-5)	-(-5)	S	-(-5)	-(10+)	-(5-10)	KR
330	अनर्पा	151.76	313(45)	P(1)	-(5-10)	T,S	-(5-10)	-(10+)	-(5-10)	KR
331	चौसाली	37.23	68(12)	-(-5)	-(5-10)	S	-(5-10)	-(10+)	-(5-10)	KR
332	नील पहाड़ी	213.28	447(76)	P(1)	-(-5)	S,T	-(-5)	-(10+)	-(-5)	KR
333	सेला लेख	213.68	495(103)	P(1)	-(-5)	S	-(-5)	-(10+)	BS	PR
334	कफरोली	108.46	262(47)	P(1)	-(-5)	S	-(-5)	-(10+)	-(-5)	KR
335	मज्यूली	264.67	566(135)	P(1)H(1)	SNP(1) MCW(1)	S,T	-(-5)	-(10+)	BS	PR

VILLAGE DIRECTORY

AMENITIES AND LAND USE NAINITAL TAHSIL—1

12	13	14	15	16	17	18	19	20	2	1
भीमताल Bhimtal (41)	...	गेहूँ, चावल Wheat, Rice	14.97	O(0.81)	12.14	69.21	3.24	...	Kurai	316
भीमताल Bhimtal (42)	ED	गेहूँ, चावल Wheat, Rice	10.52	...	83.37	114.13	15.78	...	Aksora	317
भीमताल Bhimtal (21)	EA	गेहूँ, चावल Wheat, Rice	12.14	O(6.08)	7.28	12.95	10.52	...	Ladphora Talla	318
भीमताल Bhimtal (21)	EA	गेहूँ, चावल Wheat, Rice	21.04	...	36.83	19.02	12.14	...	Ladphora Malla	319
भीमताल Bhimtal (17)	ED	गेहूँ, चावल Wheat, Rice	...	O(2.02)	25.90	11.74	3.64	...	Patyali	320
भीमताल Bhimtal (19)	EA	गेहूँ, चावल Wheat, Rice	11.74	O(0.81)	33.99	24.28	10.12	...	Guni Gaon	321
भीमताल Bhimtal (25)	EA	गेहूँ, चावल Wheat, Rice	15.78	O(5.26)	230.68	168.36	38.04	...	Sarna	322
नैनीताल Nainital (55)	ED	गेहूँ, चावल Wheat, Rice	4.86	...	76.89	77.30	6.07	...	Aghariya	323
भीमताल Bhimtal (27)	...	गेहूँ, चावल Wheat, Rice	22.26	...	35.61	14.98	6.07	...	Harinagar Sarna	324
भीमताल Bhimtal (24)	...	गेहूँ, चावल Wheat, Rice	84.58	...	44.93	14.16	8.09	...	Jilling	325
भीमताल Bhimtal (28)	EA	गेहूँ, चावल Wheat, Rice	15.78	...	60.71	56.66	7.69	...	Gunia Lekh	326
भीमताल Bhimtal (6)	...	गेहूँ, चावल Wheat, Rice	103.20	O(1.21)	31.57	35.61	27.12	...	Khooni Gaon	327
नैनीताल Nainital (71)	...	गेहूँ, चावल Wheat, Rice	...	...	24.28	17.00	8.09	...	Naugaon	328
नैनीताल Nainital (71)	...	गेहूँ, चावल Wheat, Rice	8.09	...	141.24	48.56	6.08	...	Sakdena	329
नैनीताल Nainital (70)	...	गेहूँ, चावल Wheat, Rice	18.21	...	76.09	48.56	8.90	...	Anarpa	330
नैनीताल Nainital (71)	...	गेहूँ, चावल Wheat, Rice	2.83	...	19.83	12.95	1.62	...	Chausali	331
नैनीताल Nainital (68)	...	गेहूँ, चावल Wheat, Rice	24.28	...	93.89	91.06	4.05	...	Neel Pahari	332
नैनीताल Nainital (65)	ED	गेहूँ, चावल Wheat, Rice	24.28	...	130.72	52.61	6.07	...	Sela Lekh	333
नैनीताल Nainital (67)	...	गेहूँ, चावल Wheat, Rice	4.05	...	76.08	26.31	2.02	...	Kaphroli	334
नैनीताल Nainital (64)	ED	गेहूँ, चावल Wheat, Rice	20.24	...	161.88	66.37	16.18	...	Majuli	335

ग्राम निदेशिका

1—नैनीताल तहसील

जन सुविधाएं एवं भूमि उपयोग

1	2	3	4	5	6	7	8	9	10	11
336	महतोलिया गाँव	151.36	130(30)	M(1),P(1)	-(-5)	S	-(-5)	-(10+)	BS	PR
337	नदगल	45.33	89(15)	-(-5)	-(-5)	S,T	-(-5)	-(10+)	-(-5)	KR
338	मल्ली दीनी	340.35	599(108)	P(1)M(1)	-(5-10)	T,S	-(5-10)	-(10+)	BS	PR
339	तल्ली दीनी	533.80	683(115)	P(1)	-(5-10)	T,S	-(5-10)	-(10+)	-(5-10)	KR
340	मना घेर	69.20	192(34)	P(1)	-(-5)	T,S	-(5-10)	-(10+)	BS	PR
341	हरी नगर थली	121.41	380(57)	P(1)	-(5-10)	N,S	-(-5)	-(10+)	-(-5)	KR
342	थली	91.46	295(46)	P(1)	-(5-10)	N,S	-(10+)	-(-5)	BS	KR
343	मोहना गाँव	78.11	134(20)	P(1)	-(5-10)	S,N	-(-5)	-(10+)	BS	KR
344	मैतोली	438.29	595(92)	P(1)	-(5-10)	N,S	-(-5)	-(10+)	-(-5)	KR
345	कोटला	219.75	439(107)	P(1)	-(-5)	N,S	-(-5)	-(10+)	BS	KR
346	कटना	182.52	324(66)	P(1)	-(5-10)	S,N	-(-5)	-(10+)	-(-5)	KR
347	वारी	94.30	153(28)	P(1)	-(5-10)	S,N	-(-5)	-(10+)	BS	KR
348	सूनी	192.23	313(54)	P(1)	-(10+)	S,N	-(10+)	-(10+)	-(-5)	KR
349	पतलिया	327.81	630(169)	P(1)	-(-5)	T	-(-5)	-(10+)	-(10+)	KR
350	खुजेटी	367.06	551(107)	M(1),P(1)	-(-5)	T,S	-(-5)	-(10+)	-(5-10)	KR
351	चक दलाड़	82.56	251(35)	-(-5)	-(-5)	S,N	-(-5)	-(10+)	-(5-10)	KR
352	नाई	292.60	261(45)	P(1),M(1)	-(-5)	T,S	PO	-(10+)	-(10+)	KR
353	थलाडी	111.70	328(48)	P(1)	-(10+)	T,C	-(10+)	-(10+)	-(10+)	KR
354	औडीयारी	81.34	97(16)	P(1)	-(5-10)	T,S	-(5-10)	-(10+)	-(10+)	KR
355	पन्तोली मल्ली	23.47	123(16)	P(1)	-(5-10)	T,S	-(5-10)	-(10+)	-(10+)	KR

VILLAGE DIRECTORY

AMENITIES AND LAND USE

NAINITAL TAHSIL—1

12	13	14	15	16	17	18	19	20	2	1
नैनीताल Nainital (63)	ED	गेहूँ, चावल Wheat, Rice	24.28	...	82.56	38.85	6.07	...	Mahtolia Gaon	336
नैनीताल Nainital (66)	...	गेहूँ, चावल Wheat, Rice	4.05	...	28.33	10.12	2.83	...	Nadgal	337
नैनीताल Nainital (90)	ED	गेहूँ, चावल Wheat, Rice	97.52	...	46.14	1.62	195.07	...	Malli Dini	338
नैनीताल Nainital (40)	ED	गेहूँ, चावल Wheat, Rice	164.31	...	58.28	2.02	309.19	...	Talli Dini	339
नैनीताल Nainital (35)	ED	गेहूँ, चावल Wheat, Rice	...	...	21.85	19.02	28.33	...	Mana Gher	340
भीमताल Bhimtal (50)	...	गेहूँ, चावल Wheat, Rice	...	...	72.85	44.92	3.64	...	Harinagar Thali	341
भीमताल Bhimtal (45)	...	गेहूँ, चावल Wheat, Rice	...	...	38.85	48.56	4.05	...	Thali	342
भीमताल Bhimtal (99)	...	गेहूँ, चावल Wheat, Rice	...		26.31	44.11	7.69	...	Mohna Gaon	343
भीमताल Bhimtal (45)	...	गेहूँ, चावल Wheat, Rice	...	...	63.54	370.30	4.45	...	Maitoli	344
भीमताल Bhimtal (60)	...	गेहूँ, चावल Wheat, Rice	...	...	44.92	173.21	1.62	...	Kotla	345
भीमताल Bhimtal (55)	...	गेहूँ, चावल Wheat, Rice	...	...	48.16	126.67	7.69	...	Katana	346
भीमताल Bhimtal (60)	...	गेहूँ, चावल Wheat, Rice	...	...	31.16	59.49	3.65	...	Wari	347
भीमताल Bhimtal (60)	...	गेहूँ, चावल Wheat, Rice	...	...	55.85	124.65	11.73	...	Sooni	348
भीमताल Bhimtal (50)	...	गेहूँ, चावल Wheat, Rice	...	...	127.48	188.59	11.74	...	Patlia	349
भीमताल Bhimtal (50)	ED	गेहूँ, चावल Wheat, Rice	...	...	92.68	116.55	157.83	...	Khujeti	350
भीमताल Bhimtal (50)	...	गेहूँ, चावल Wheat, Rice	...	...	41.28	34.80	6.48	...	Chak Dalarh	351
भबाली Bhowali (61)	ED	गेहूँ, चावल Wheat, Rice	...	O(57.06)	...	87.42	148.12	...	Nai	352
भवाली Bhowali (59)	ED	गेहूँ, चावल Wheat, Rice	...	O(38.45)	5.26	31.16	36.83	...	Thalari	353
भवाली Bhowali (58)	...	गेहूँ, चावल Wheat, Rice	...	O(2.02)	18.62	56.25	4.45	...	Odiyari	354
भवाली Bhowali (67)	ED	गेहूँ, चावल Wheat, Rice	...	...	10.52	5.67	7.28	...	Pantolli Malli	355

1	2	3	4	5	6	7	8	9	10	11
356	पन्तोली तल्ली	121.41	75(13)	M(1)	-(5-10)	T,S	-(5-10)	-(10+)	-(10+)	KR
357	बरमधार	94.70	105(17)	P(1)	-(-5)	T,S	-(-5)	-(10+)	-(10+)	KR
358	सौड़	36.02	43(8)	-(-5)	-(5-10)	S	-(5-10)	-(10+)	-(10+)	KR
359	भुमका	280.86	467(95)	P(1)	-(5-10)	S,N	-(5-10)	-(10+)	-(10+)	KR
360	बलना	94.30	310(57)	P(1)	-(-5)	S,C,N	-(-5)	-(10+)	-(5-10)	KR
361	जो स्यूड़ा	53.42	323(68)	P(1),M(1)	H(1)	S,C,N,R	-(-5)	-(10+)	-(5-10)	KR
362	गुरना गूंठ	17.00	83(21)	-(-5)	-(-5)	S,N	-(-5)	-(10+)	-(-5)	KR
363	भेटी दियार खाली	29.95	134(32)	-(-5)	-(5-10)	S,N	-(-5)	-(10+)	-(-5)	KR
364	दलौज	38.85	60(16)	P(1)	-(5-10)	S,N	-(-5)	-(10+)	-(5-10)	KR
365	भोनरा	79.73	428(70)	P(1)	-(-5)	S,R,N,C	-(-5)	-(10+)	-(10+)	KR
366	सेला खेत	35.21	69(12)	-(-5)	-(-5)	S,N	-(-5)	-(10+)	-(10+)	KR
367	जौंध	19.43	73(14)	-(-5)	-(5-10)	S,N	-(-5)	-(10+)	-(5-10)	KR
368	गदयूड़ा	40.47	17(4)	-(-5)	-(10+)	S	-(-5)	-(10+)	-(10+)	KR
369	डन सेली	116.55	126(33)	P(1)	-(10+)	S	-(10+)	-(-5)	-(10+)	KR
370	सिमल कन्या	51.40	65(13)	-(-5)	-(-5)	S	-(-5)	-(-5)	-(5-10)	KR
371	कचिला कोट	67.18	254(49)	-(-5)	-(-5)	S,R,N,C	-(-5)	-(10+)	-(10+)	KR
372	सुनकोट	129.91	496(92)	P(1)	-(-5)	S	-(-5)	-(10+)	-(10+)	KR
373	कोट पान्डे	82.56	113(21)	-(-5)	-(10+)	S	-(-5)	-(-5)	-(10+)	KR
374	ढोली गाँव	231.89	140(37)	M(1),P(1)	-(5-10)	S	-(5-)	-(10+)	-(10+)	KR
375	पजौना	189.40	91(22)	P(1)	-(5-10)	T	-(-5)	-(10+)	-(5-10)	KR

VILLAGE DIRECTORY

AMENITIES AND LAND USE — **NAINITAL TAHSIL—1**

13	13	14	15	16	17	18	19	20	2	1
भवाली Bhowali (67)	..	गेहूँ, चावल Wheat, Rice	...	...	8.09	51.40	61.92	...	Pantalli Talli	356
भवाली Bhowali (18)	ED	गेहूँ, चावल Wheat, Rice	...	...	19.83	30.76	44.11	...	Baramdhar	357
भवाली Bhowali (60)	ED	गेहूँ, चावल Wheat, Rice	...	...	6.48	9.71	19.83	...	Sauren	358
भवाली Bhowali (59)	...	गेहूँ, चावल Wheat, Rice	...	...	63.54	95.91	121.41	...	Bhumka	359
अल्मोड़ा Almora (65)	...	गेहूँ, चावल Wheat, Rice	...	O(25.90)	42.49	18.22	7.69	...	Balana	360
अल्मोड़ा Almora (65)	...	गेहूँ, चावल Wheat, Rice	...	O(24.28)	18.62	6.07	4.45	...	Joshyurha	361
अल्मोड़ा Almora (65)	...	गेहूँ, चावल Wheat, Rice	...	...	12.55	2.83	1.62	...	Gurna Gunth	362
अल्मोड़ा Almora (65)	...	गेहूँ, चावल Wheat, Rice	...	O(2.02)	11.33	11.74	4.86	...	Bheti Diari Kholi	363
अल्मोड़ा Almora (65)	...	गेहूँ, चावल Wheat, Rice	...	...	25.90	8.90	4.05	...	Dalauj	364
अल्मोड़ा Almora (65)	...	गेहूँ, चावल Wheat, Rice	...	O(6.48)	46.96	22.66	3.63	...	Bhonra	365
अल्मोड़ा Almora (65)	...	गेहूँ, चावल Wheat, Rice	...	O(9.71)	14.16	7.29	4.05	...	Sela Khet	366
अल्मोड़ा Almora (65)	...	गेहूँ, चावल Wheat, Rice	...	...	12.95	4.86	1.62	...	Jaundh	367
अल्मोड़ा Almora (75)	...	गेहूँ, चावल Wheat, Rice	24·69	O(2.83)	4.05	6.48	2.42	...	Gadyura	368
अल्मोड़ा Almora (76)	...	गेहूँ, चावल Wheat, Rice	38.45	...	33.18	42.09	2.83	...	Dan Seli	369
अल्मोड़ा Almora (70)	...	गेहूँ, चावल Wheat, Rice	19.43	O(2.42)	13.36	12.95	3.24	...	Simal Kanyan	370
अल्मोड़ा Almora (65)	...	गेहूँ, चावल Wheat, Rice	...	O(20.64)	34.80	8.91	2.83	...	Kachila Kote	371
अल्मोड़ा Almora (65)	...	गेहूँ, चावल Wheat, Rice	...	O(12.14)	77.71	22.66	17.40	...	Sun Kote	372
अल्मोड़ा Almora (64)	...	गेहूँ, चावल Wheat, Rice	3.64	...	28.33	49.78	0.81	...	Kote Pande	373
अल्मोड़ा Almora (61)	...	गेहूँ, चावल Wheat, Rice	92.68	...	46.14	88.21	4.86	...	Dhuli Gaon	374
अल्मोड़ा Almora (61)	...	गेहूँ, चावल Wheat, Rice	43.30	...	39.66	101.99	4.45	...	Pajaina	375

ग्राम निदेशिका

1—ननाताल तहसील

जन सुविधाएं एवं भूमि उपयोग

1	2	3	4	5	6	7	8	9	10	11
376	भेटा	63.13	32(6)	–(–5)	–(10+)	S	–(10+)	–(10+)	–(10+)	KR
377	कडाँ मल्ला	70.01	127(23)	–(–5)	–(10+)	N,T	–(–5)	–(10+)	–(10+)	KR
378	दिगोली	29.14	61(13)	–(–5)	–(10+)	S	–(5–10)	–(10+)	–(10+)	KR
379	बगौर	85.80	95(16)	–(5–10)	–(5–10)	S	–(–5)	–(5–10)	–(–5)	KR
380	कंडा तल्ला	301.50	131(32)	P(1)	–(10+)	S	–(10+)	–(10+)	–(10+)	KR
381	कफराला	56.66	55(12)	–(–5)	–(10+)	S	–(5–10)	–(10+)	BS	KR
382	कॉफली	10.93	6(1)	–(–5)	–(–5)	S,T	–(–5)	–(10+)	–(10+)	KR
383	कुकना	108.46	348(59)	–(–5)	–(–5)	C,N,W	–(–5)	–(10+)	–(10+)	KR
384	धैना	252.94	204(41)	P(1)	–(5–10)	C	–(5–)	–(10+)	–(10+)	KR
385	कुलोन	157.45	178(36)	P(1)	–(10+)	T	–(5–10)	–(10+)	–(10+)	KR
386	कैड़ागाँव	102.39	241(51)	P(1);M(1)	–(–5)	S,R	–(–5)	–(10+)	–(10+)	KR
387	रैकुना	77.76	169(31)	P(1)	–(10+)	S,R	–(5–10)	–(10+)	–(5–10)	KR
388	जमराड़ी	49.37	211(47)	–(–5)	–(10+)	S	–(–5)	–(10+)	–(–5)	KR
389	तकुरा	51.40	135(22)	–(–5)	–(5–10)	S	–(–5)	–(10+)	–(10+)	KR
390	पैटना	56.25	116(21)	P(1);M(1)	–(5–10)	S	–(–5)	–(10+)	–(–5)	KR
391	कोटली	183.33	170(33)	P(1)	–(10+)	S	–(5–10)	–(10+)	–(10+)	KR
392	रमैल गाँव	70.42	132(24)	–(–5)	–(–5)	S	–(–5)	–(10+)	–(–5)	KR
393	करायल	81.34	182(30)	P(1)	–(5–10)	S	–(–5)	–(–5)	BS	KR
394	तुसराड	188.19	412(76)	P(1)	–(–5)	T	PO	–(10+)	–(–5)	KR
395	पुटपुरी	167.14	181(30)	P(1)	–(–5)	S	–(–5)	–(10+)	–(5–10)	KR

VILLAGE DIRECTORY

AMENITIES AND LAND USE

NAINITAL TAHSIL—1

12	13	14	15	16	17	18	19	20	2	1
पिथौरागढ़ Pithoragarh (55)	...	गेहूँ, चावल Wheat, Rice	3.64	...	7.69	49.37	2.43	...	Bheta	376
पिथौरागढ़ Pithoragarh (55)	...	गेहूँ, चावल Wheat, Rice	...	...	36.42	32.38	1.21	...	Kanda Malla	377
पिथौरागढ़ Pithoragaph (53)	...	गेहूँ, चावल Wheat, Rice	...	...	15.78	11.74	1.62	...	Digoli	378
पिथौरागढ़ Pithoragarh (53)	...	गेहूँ, चावल Wheat, Rice	...	O(0.40)	19.83	59.09	6.48	...	Bagaur	379
पिथौरागढ़ Pithoragarh (54)	...	गेहूँ, चावल Wheat, Rice	164.71	...	57.47	76.08	3.24	...	Kanda Talla	380
पिथौरागढ़ Pithoragarh (60)	...	गेहूँ, चावल Wheat, Rice	...	...	13.76	40.47	2.43	...	Kaphroli	381
अल्मोड़ा Almora (65)	...	गेहूँ, चावल Wheat, Rice	...	O(4.86)	3.24	1.62	1.21	...	Kaphali	382
अल्मोड़ा Almora (65)	...	गेहूँ, चावल Wheat, Rice	...	O(0.81)	70.01	23.07	14.57	...	Kukna	383
पिथौरागढ़ Pithoragarh (60)	...	गेहूँ, चावल Wheat, Rice	82.56	O(8.50)	30.35	115.34	16.19	...	Dhaina	384
पिथौरागढ़ Pithoragarh (50)	...	गेहूँ, चावल Wheat, Rice	90.65	...	29.14	31.97	5.67	...	Kulaon	385
अल्मोड़ा Almora (65)	...	गेहूँ, चावल Wheat, Rice	...	O(10.12)	50.18	27.52	14.57	...	Kairagaon	386
नैनीताल Nainital (5)	...	गेहूँ, चावल Wheat, Rice	4.86	O(28.73)	4.05	26.70	13.36	...	Raikuna	387
नैनीताल Nainital (5)	...	गेहूँ, चावल Wheat, Rice	10.11	O(2.43)	12.55	20.24	4.04	...	Jamrarhi	388
नैनीताल Nainital (75)	...	गेहूँ, चावल Wheat, Rice	4.05	C(10.93)	15.38	19.02	2.02	...	Takura	389
नैनीताल Nainital (70)	...	गेहूँ, चावल Wheat, Rice	6.07	...	12.95	33.18	4.05	...	Paitana	390
भवाली Bhowali (75)	...	गेहूँ, चावल Wheat, Rice	6.88	...	48.16	121.41	6.88	...	Kotli	391
भवाली Bhowali (75)	...	गेहूँ, चावल Wheat, Rice	20.24	...	14.57	31.56	4.05	...	Ramelgaon	392
नैनीताल Nainital (79)	...	गेहूँ, चावल Wheat, Rice	...	...	20.64	39.25	21.45	...	Karayal	393
नैनीताल Nainital (75)	...	गेहूँ, चावल Wheat, Rice	...	O(12.14)	35.62	124.24	16.19	...	Tusrar	394
नैनीताल Nainital (27)	...	गेहूँ, चावल Wheat, Rice	80.94	O(10.12)	18.21	47.35	10.52	...	Putpuri	395

1	2	3	4	5	6	7	8	9	10	11
396	भद्रकोट	250.51	390(61)	P(1),M(1)	-(5-10)	T	-(5-10)	-(10+)	-(5-10)	KR
397	हैड़ा खान	146.91	343(59)	P(1)	-(-5)	T	-(-5)	-(10+)	-(-5)	KR
398	देवली	66.37	114(20)	P(1)	-(-5)	T	PO	-(10+)	-(5-10)	KR
399	पस्यां	332.26	631(117)	P(1)	-(10+)	S	-(10+)	-(10+)	-(10+)	KR
400	कोठार	95.10	149(21)	P(1)	-(5-10)	S	-(5-10)	-(10+)	-(5-10)	KR
401	भुन पोखरा	66.37	148(20)	P(1)	-(-5)	S	-(-5)	-(10+)	-(10+)	KR
402	चूरीगाड़	229.06	585(91)	P(1),M(1)	MCW(1)	T,S	PTO,Phone	-(10+)	-(-5)	KR
403	कुलौरी	144.88	310(56)	P(1)	-(-5)	T,S	-(-5)	-(10+)	-(5-10)	KR
404	पुटगांव	166.73	404(78)	P(1),M(1)	-(-5)	N,S	-(-5)	-(10+)	-(5-10)	KR
405	सुरंग	314.86	635(98)	P(2),M(1)	-(-5)	N,S	-(-5)	-(10+)	-(-5)	KR
406	पोखरी	134.77	427(84)	P(1)	-(-5)	N,S	-(-5)	-(10+)	-(5-10)	KR
407	बगौर	31.97	46(7)	-(-5)	-(-5)	S	-(10+)	-(10+)	-(-5)	KR
408	ओखल कांडा मल्ला	267.51	627(131)	P(1)	PHC(1)	T	-(-5)	-(10+)	BS	KR
409	ओखल कांडा तल्ला	236.34	679(134)	P(1)PUC(1) M(1)H(1)	-(-5)	S,N	PTO,Phone	-(10+)	-(-5)	KR
410	टांडा	136.38	356(66)	P(1)	-(-5)	T,S	-(-5)	-(10+)	-(-5)	KR
411	सुई	73.25	204(39)	P(1)	-(-5)	S	-(-5)	-(10+)	-(-5)	KR
412	रिखाकोट	217.73	322(78)	P(1)	-(-5)	S	-(-5)	-(10+)	-(-5)	KR
413	खनस्यू	107.25	450(81)	P(1),M(1)	D(1)	C,S	PO	-(10+)	BS	KR
414	साल ओड़	87.82	143(60)	P(1)	-(10+)	T	-(-5)	-(10+)	-(-5)	KR
415	क्वेराला	197.90	332(143)	-(5-10)	-(-5)	T	-(-5)	-(10+)	-(5-10)	KR

12	13	14	15	16	17	18	19	20	2	1
नैनीताल Nainital (95)	...	गेहूँ, चावल Wheat, Rice	1.21	O(22.26)	33.99	168.36	24.69	...	Bhadrakote	396
नैनीताल Nainital (91)	...	गेहूँ, चावल Wheat, Rice	...	O(8.09)	35.62	95.51	7.69	...	Haira Khan	397
नैनीताल Nainital (95)	...	गेहूँ, चावल Wheat, Rice	19.02	O(4.86)	23.07	14.97	4.45	...	Deoli	398
नैनीताल Nainital (98)	...	गे,हूँ चावल Wheat, Rice	...	O(1.62)	118.17	198.71	13.76	...	Pashiyan	399
नैनीताल Nainital (90)	...	गेहूँ, चावल Wheat, Rice	...	...	23.88	67.58	3.64	...	Kothar	400
नैनीताल Nainital (95)	...	गेहूं, चावल Wheat, Rice	...	...	20.24	43.70	2.43	...	Bhon Pokhara	401
नैनीताल Nainital (50)	EO	गेहूँ, चावल Wheat, Rice	...	...	90.25	100.36	38.45	...	Churigar	402
नैनीताल Nainital (55)	...	गेहूँ, चावल Wheat, Rice	7.69	...	63.13	63.94	10.12	...	Kulauri	403
नैनीताल Nainital (52)	...	गेहूँ, चावल Wheat, Rice	...	...	67.18	74.87	24.58	...	Putgaon	404
नैनीताल Nainital (98)	EO	गेहूँ, चावल Wheat, Rice	...	...	92.27	54.23	168.36	...	Surang	405
नैनीताल Nainital (54)	...	गेहूँ, चावल Wheat, Rice	...	...	69.61	52.61	12.55	...	Pokhari	406
नैनीताल Nainital (74)	...	गेहूँ, चावल Wheat, Rice	4.05	...	5.66	20.24	2.02	...	Bagaur	407
हल्द्वानी Haldwani (68)	EA	गेहूँ, चावल Wheat, Rice	...	...	81.75	142.05	43.71	...	Okhal Kanda Malla	408
नैनीताल Nainital (74)	ED	गेहूँ, चावल Wheat, Rice	8.09	...	83.37	137.60	7.28	...	Okhal Kanda Talla	409
नैनीताल Nainital (74)	...	गेहूँ, चावल Wheat, Rice	...	...	54.23	50.99	31.16	...	Tanda	410
नैनीताल Nainital (73)	...	गे,हूँ मक्का Wheat, Maize	...	...	31.16	11.33	33.76	...	Sui	411
हल्द्वानी Haldwani (36)	...	गेहूँ, मक्का Wheat, Maize	33.19	O(15.38)	78.10	77.70	13.36	...	Rikhakote	412
नैनीताल Nainital (89)	...	गेहूँ, चावल Wheat. Rice	10.12	O(12.14)	42.49	40.48	2.02	...	Khansyun	413
नैनीताल Nainital (91)	ED	गेहूँ, मक्का Wheat, Maize	6.48	...	31.16	47.35	2.83	...	Salorh	414
नैनीताल Nainital (95)	...	गेहूँ, मक्का Wheat, Maize	1.22	O(2.02)	89.44	80.94	24.28	...	Kwerala	415

ग्राम निर्देशिका

1—नैनीताल तहसील

जन सुविधाएं एवं भूमि उपयोग

1	2	3	4	5	6	7	8	9	10	11
416	गड़गड़ी तल्ली	205.59	252(71)	–(–5)	–(5–10)	T	–(–5)	–(10+)	–(5–10)	KR
417	झड़गांव मल्ला	131.93	167(42)	P(1)	–(–5)	T	–(–5)	–(10+)	–(5–10)	KR
418	गल्नी	362.21	489(89)	P(1),M(1)	–(–5)	T	–(–5)	–(10+)	–(5–10)	KR
419	झड़गांव तल्ला	110.89	268(66)	–(–5)	–(–5)	T	–(–5)	–(10+)	–(5–10)	KR
420	कालागर	247.68	527(87)	P(1)	H(1)	T	PO	–(10+)	–(–5)	KR
421	गड़गड़ी मल्ली	261.84	219(47)	P(1)	–(5–10)	T	–(–5)	–(10+)	–(5–10)	KR
422	चमोली	218.54	654(110)	P(1)	–(–5)	S	–(–5)	–(10+)	–(–5)	KR
423	बढौन	624.05	956(156)	P(1)	–(–5)	T	–(–5)	–(10+)	–(5–10)	KR
424	टीमर कोन्ता	149.74	296(45)	P(1)	–(5–10)	T	–(5–10)	–(10+)	–(–5)	KR
425	ब्यरा	31.97	6(1)	–(–5)	–(10+)	R	–(10+)	–(10+)	–(10+)	KR
426	कोन्ता	124.24	415(73)	P(1)	–(10+)	N	–(10+)	–(10+)	–(10+)	KR
427	पटरानी	170.38	485(76)	P(1)	–(10+)	T,W	–(10+)	–(10+)	–(10+)	KR
428	ककोड़	310.81	434(69)	P(1)	–(5–10)	T	–(5–10)	–(10+)	–(10+)	KR
429	चक सन्दूला	38.45	157(30)	–(–5)	–(–5)	S	–(–5)	–(10+)	–(–5)	KR
430	पोखरी तल्ली	80.94	69(13)	P(1)	–(–5)	S	–(–5)	–(10+)	–(–5)	KR
431	मटेला	213.28	412(74)	H(1)	MCW(1)	T	–(–5)	–(10+)	–(10+)	KR
432	पोखरी मल्ली	76.08	159(26)	P(1)	–(–5)	C	–(–5)	–(10+)	–(–5)	KR
433	भद्र रेठा	65.56	183(27)	P(1),M(1) H(1)	–(–5)	S	–(–5)	–(10+)	–(10+)	KR
434	डाल कनियां	121.41	1,017(175)	P(1)	–(10+)	S	PO	–(10+)	–(10+)	KR
435	पदमपुर	176.88	202(43)	P(1)	H(1)	S,N	PO	–(10+)	–(10+)	KR

VILLAGE DIRECTORY

AMENITIES AND LAND USE — **NAINITAL TAHSIL—1**

12	13	14	15	16	17	18	19	20	2	1
नैनीताल Nainital (94)	ED	गेहूँ, मक्का Wheat, Maize	45.33	O(20.64)	42.90	94.70	2.02	...	Gargari Talli	416
नैनीताल Nainital (92)	ED	गेहूँ, मक्का Wheat, Maize	0.40	...	53.02	68.80	9.71	...	Jhargaon Malla	417
नैनीताल Nainital (95)	ED	गेहूँ, मक्का Wheat, Maize	4.05	O(4.45)	152.98	135.57	65.16	...	Galni	418
नैनीताल Nainital (91)	ED	गेहूँ, मक्का Wheat, Maize	2.43	...	49.38	48.56	10.52	...	Jhargaon Talla	419
नैनीताल Nainital (96)	ED	गेहूँ, मक्का Wheat, Maize	5.26	...	133.15	84.99	24.28	...	Kalagar	420
नैनीताल Nainital (94)	ED	गेहूँ, मक्का Wheat, Maize	38.04	...	82.97	129.50	11.33	...	Gargari Malli	421
नैनीताल Nainital (94)	ED	गेहूँ, मक्का Wheat, Maize	2.02	O(3.65)	114.53	86.20	12.14	...	Chamoli	422
नैनीताल Nainital (98)	ED	गेहूँ, मक्का Wheat, Maize	2.02	O(4.05)	182.52	172.73	62.73	...	Baraun	423
नैनीताल Nainital (94)	ED	गेहूँ, मक्का Wheat, Maize	0.81	O(0.81)	74.87	63.54	9.71	...	Timar Konta	424
हल्द्वानी Haldwani (24)	ED	गेहूँ, मक्का Wheat, Maize	...	...	5.26	18.62	8.09	...	Beura	425
हल्द्वानी Haldwani (25)	ED	गेहूँ, चावल Wheat, Rice	...	...	63.54	58.68	2.02	...	Konta	426
हल्द्वानी Haldwani (25)	ED	गेहूँ, चावल Wheat, Rice	...	...	40.07	118.98	11.33	...	Patrani	427
नैनीताल Nainital (15)	ED	गेहूँ, मक्का Wheat, Maize	...	...	75.68	200.73	34.40	...	Kakore	428
हल्द्वानी Haldwani (55)	...	गेहूँ, चावल Wheat, Rice	...	...	6.48	28.73	3.24	...	Chak Sandula	429
हल्द्वानी Haldwani (56)	...	गेहूँ, चावल Wheat, Rice	...	...	6.88	42.09	31.97	...	Pokhari Talli	430
हल्द्वानी Haldwani (50)	...	गेहूँ, जौ Wheat, Barley	...	...	134.36	71.64	7,28	...	Matela	431
हल्द्वानी Haldwani (50)	...	गेहूँ, चावल Wheat, Rice	...	...	31.16	33.99	10.93	...	Pukhari Malli	432
हल्द्वानी Haldwani (50)	...	गेहूँ, जौ Wheat, Barley	...	...	...	65.16	0.40	...	Bhadra Retha	433
हल्द्वानी Haldwani (45)	...	गेहूँ, जौ Wheat, Barley	...	...	...	10.52	36.83	...	Dalkania	434
हल्द्वानी Haldwani (15)	...	गेहूँ, चावल Wheat, Rice	...	...	113.32	60.30	5.26	...	Padampur	435

ग्राम निर्देशिका

1—नैनीताल तहसील

जन सुविधाएं एवं भूमि उपयोग

1	2	3	4	5	6	7	8	9	10	11
436	अंधोडा	692.44	491(80)	P(1),M(1)	MCW(1)	S,N	PO	-(10+)	-(10+)	KR
437	डूंगरी	154.19	176(33)	-(-5)	-(10+)	S,N	-(-5)	-(10+)	-(10+)	KR
438	अमजड़	556.06	507(94)	P(1),M(1)	-(10+)	S,N	-(5-10)	-(10+)	-(10+)	KR
439	चक ककस्वाड़	2.83			गैर आबाद				Uninhabited	KR
440	कुण्डल	285.31	224(38)	P(1)	-(10+)	S,N	-(-5)	-(10+)	-(10+)	KR
441	सल्कवाड़	63.54	86(18)	-(-5)	-(10+)	S,N	-(5-10)	-(10+)	-(10+)	KR
442	सल्कपार	50.99	77(10)	-(-5)	-(10+)	S,N	-(-5)	-(10+)	-(10+)	KR
443	सुवाकोट पोखरी	131.93	182(32)	P(1)	-(10+)	S,N	-(-5)	-(10+)	-(10+)	KR
444	ल्वाड़	175.64	866(135)	P(1),M(1)	-(-5)	S	-(-5)	-(10+)	-(10+)	KR
445	हत्यारी ताल	288.55	284(44)	P(1)	-(-5)	T	-(-5)	-(10+)	-(10+)	KR
446	आम	97.13	83(17)	P(1)	-(-5)	S	-(-5)	-(10+)	-(10+)	KR
447	गौनीयारौ	450.84	634(96)	P(1)	-(5-10)	S	-(5-10)	-(10+)	-(10+)	KR
448	महरोड़ा	187.78	424(95)	P(1)	-(-5)	T,S	-(5-10)	-(10+)	-(10+)	KR
449	बगर मल्ला	184.54	418(74)	P(1),M(1)	H(1)	T,S	-(-5)	-(10+)	-(10+)	KR
450	बगड़ तल्ला	176.45	294(45)	-(-5)	-(-5)	T,S	-(-5)	-(10+)	-(10+)	KR
541	खाड़ी	87.42	77(13)	-(-5)	-(-5)	N	-(-5)	-(-5)	-(-5)	KR
452	धनिक	94.30	3(1)	-(-5)	-(-5)	S	-(-5)	-(-5)	-(-5)	KR
453	फतेपुर	98.34	85(20)	P(1)	-(-5)	N	-(-5)	-(-5)	-(-5)	KR
454	कनल गांव	41.68	90(17)	-(-5)	-(-5)	T	-(-5)	-(-5)	-(-5)	KR
455	बलूटी	22.66	24(4)	-(-5)	-(-5)	N	-(-5)	-(-5)	-(-5)	KR

VILLAGE DIRECTORY

AMENITIES AND LAND USE NAINITAL TAHSIL—1

12	13	14	15	16	17	18	19	20	2	1
हल्द्वानी Haldwani (50)	...	गेहूँ, चावल Wheat, Rice	...	...	525.70	149.74	17.00	...	Adhaura	436
हल्द्वानी Haldwani (55)	...	गेहूँ, चावल Wheat, Rice	...	...	88.22	59.09	6.88	...	Dungri	437
हल्द्वानी Haldwani (70)	...	गेहूँ, चावल Wheat, Rice	...	...	352.49	177.26	21.63	...	Amjarh	438
हल्द्वानी Haldwani (56)	...	...	...	...	1.21	0.81	0.81	...	Chak Kakswar	439
हल्द्वानी Haldwani (60)	...	गेहूँ, चावल Wheat, Rice	...	...	22.25	249.70	13.36	...	Kundal	440
हल्द्वानी Haldwani (70)	...	गेहूँ, चावल Wheat, Rice	...	...	36.83	23.07	3.64	...	Salkwar	441
हल्द्वानी Haldwani (72)	...	गेहूँ, चावल Wheat, Rice	...	...	33.18	15.38	2.43	...	Salkpar	442
हल्द्वानी Haldwani (65)	...	गेहूँ, चावल Wheat, Rice	...	...	84.18	44.11	3.64	...	Suwakote Pokhri	443
हल्द्वानी Haldwani (23)	...	गेहूँ, चावल Wheat, Rice	40.47	O(40.47)	40.47	40.47	13.76	...	Lwar	444
हल्द्वानी Haldwani (39)	...	गेहूँ, चावल Wheat, Rice	...	...	...	274.39	14.16	...	Hatyari Tal	445
नैनीताल Nainital (70)	ED	गेहूँ, चावल Wheat, Rice	...	O(6.48)	17.00	72.44	1.21	...	Aam	446
हल्द्वानी Haldwani (49)	...	गेहूँ, चावल Wheat, Rice	...	...	333.08	89.03	28.73	...	Gauniaru	447
नैनीताल Nainital (16)	ED	गेहूँ, चावल Wheat, Rice	66.78	...	97.94	17.80	5.26	...	Mahrora	448
नैनीताल Nainital (13)	ED	गेहूँ, चावल Wheat, Rice	40.47	...	61.51	42.49	40.87	...	Bagar Malla	449
नैनीताल Nainital (14)	ED	गेहूँ, चावल Wheat, Rice	125.46	...	33.19	8.09	9.71	...	Bagar Talla	450
रामनगर Ramnagar (30)	...	गेहूँ, चावल Wheat, Rice	...	O(4·05)	8.09	70.82	4.46	...	Khari	451
रामनगर Ramnagar (30)	...	गेहूँ, चावल Wheat, Rice	...	...	11.74	80.54	2.02	...	Dhanik	452
रामनगर Ramnagar (30)	...	गेहूँ, चावल Wheat, Rice	...	O(8.09)	6.48	73.25	10.52	...	Fatepur	453
रामनगर Ramnagar (38)	ED	गेहूँ, चावल Wheat, Rice	...	O(4.45)	6.48	27.52	3.23	...	Kanal Gaon	454
रामनगर Ramnagar (30)	...	गेहूँ, चावल Wheat, Rice	...	O(4.05)	4.04	13.76	0.81	...	Baluti	455

ग्राम निदेशिका

1—नैनीताल तहसील

जन सुविधाएं एवं भूमि उपयोग

1	2	3	4	5	6	7	8	9	10	11
456	पांण्डे गांव	13.36	136(24)	-(-5)	-(-5)	T	-(-5)	-(-5)	-(-5)	KR
457	तलिया	102.79	210(33)	-(-5)	-(-5)	S	-(-5)	-(-5)	-(-5)	KR
458	घिया डोली	11.33	25(5)	-(-5)	-(-5)	S	-(-5)	-(-5)	-(-5)	KR
459	देवानन्द चक	9.71			गैर आबाद				Uninhabited	KR
460	नेगी गांव	23.07	31(7)	P(1)	-(-5)	T	-(-5)	-(-5)	-(-5)	KR
461	गजारी	24.69	41(6)	-(-5)	-(-5)	S	-(-5)	-(-5)	-(-5)	KR
462	स्यात	207.21	314(44)	P(1),M(1)	-(-5)	T,S	-(-5)	-(-5)	-(-5)	KR
463	सौनखमारी	36.02	64(8)	P(1)	-(10+)	N	-(10+)	-(10+)	-(10+)	PR,KR
464	अघौड़ा	91.06	567(97)	P(2)	-(5-10)	T,C,S	-(5-10)	-(5-10)	-(5-10)	KR
465	अब्बल टानी	24.28	27(4)	-(-5)	-(10+)	T,S	-(-5)	-(10+)	-(10+)	KR
466	रौखड़	55.85	162(21)	P(1)	-(10+)	T,S	-(10+)	-(10+)	-(10+)	KR
467	फगुनिया खेत	25.09	23(5)	-(5-10)	-(10+)	T,S	-(5-10)	-(10+)	-(5-10)	PR,KR
468	फगुनिया खेत ग्वाल बजून	32.78	87(16)	-(-5)	-(10+)	T,S	-(5-10)	-(10+)	-(-5)	PR,KR
469	जलाल गांव	85.80	224(32)	P(1),M(1)	-(5-10)	T,S	-(5-10)	-(10+)	-(5-10)	KR
470	थापला	77.70	344(55)	P(1)	-(-5)	S	-(-5)	-(10+)	-(-5)	KR
471	बजून	73.66	272(53)	P(1)	-(10+)	T,S	-(-5)	-(10+)	-(-5)	PR,KR
472	कुरपाखा	136.38	836(156)	P(1),M(2)	-(5-10)	T	Phone	-(5-10)	BS	PR,KR
473	गहलना	60.71	235(45)	P(1)	-(10+)	T	-(5-10)	-(10+)	BS	PR,KR
474	खमारी	56.25	269(40)	P(1)	-(-5)	T,S	PO	-(5-10)	-(-5)	KR
475	मंगोली	72.44	282(48)	-(-5)	H(1)	S	-(-5)	-(5-10)	BS	PR

12	13	14	15	16	17	18	19	20	2	1
रामनगर Ramnagar (28)	ED	गेहूँ, चावल Wheat, Rice	6.48	...	5.26	0.40	1.22	...	Pandey Gaon	456
रामनगर Ramnagar (30)	...	गेहूँ, चावल Wheat, Rice	...	...	29.54	70.01	3.24	...	Taliya	457
रामनगर Ramnagar (28)	...	गेहूँ, चावल Wheat, Rice	...	...	4.86	5.67	0.80	...	Ghiyadali	458
रामनगर Ramnagar (30)	...	...	6.88	...	2.02	0.40	0.41	...	Devanand Chak	459
रामनगर Ramnagar (27)	ED	गेहूँ, चावल Wheat, Rice	...	...	11.73	6.48	4.86	...	Negi Gaon	460
रामनगर Ramnagar (28)	...	गेहूँ, चावल Wheat, Rice	4.45	...	7.69	12.14	0.41	...	Gajari	461
रामनगर Ramnagar (30)	...	गेहूँ, चावल Wheat, Rice	33.59	C(2.02)	57.48	93.08	21.04	...	Siat	462
नैनीताल Nainital (27)	...	गेहूँ, चावल Wheat, Rice	10.12	O(0.81)	6.48	14.16	4.45	...	Saun Khamari	463
नैनीताल Nainital (9)	ED	गेहूँ, चावल Wheat, Rice	20.24	...	55.45	7.28	8.09	...	Adhaura	464
नैनीताल Nainital (25)	...	गेहूँ, चावल Wheat, Rice	...	...	6.88	17.00	0.40	...	Abbrl Tani	465
नैनीताल Nainital (25)	...	गेहूँ, चावल Wheat, Rice	...	...	21.85	31.97	2.03	...	Raukhar	466
नैनीताल Nainital (17)	...	गेहूँ, चावल Wheat, Rice	16.59	...	5.67	1.21	1.62	...	Phagunia Khet	467
नैनीताल Nainital (15)	...	गेहूँ, चावल Wheat, Rice	10.12	...	11.74	6.07	4.85	...	Phagunia Kaet	468
नैनीताल Nainital (24)	...	गेहूँ, चावल Wheat, Rice	...	...	21.04	25.50	39.26	...	Jalal Gaon	469
नैनीताल Nainital (20)	...	गेहूँ, चावल Wheat, Rice	...	...	33.19	40.87	3.64	...	Thapla	470
नैनीताल Nainital (12)	ED	गेहूँ, चावल Wheat, Rice	31.57	O(4.86)	27.11	3.64	6.48	...	Bajoon	471
नैनीताल Nainital (9)	ED	गेहूँ, चावल Wheat, Rice	...	O(30.76)	29.95	45.72	29.95	...	Kurpakha	472
नैनीताल Nainital (12)	ED	गेहूँ, चावल Wheat, Rice	...	O(16.19)	6.08	22.66	15.78	...	Gahalana	473
नैनीताल Nainital (90)	...	गेहूँ, चावल Wheat, Rice	...	...	33.99	21.85	0.41	...	Khamari	474
नैनीताल Nainital (16)	...	गेहूँ, चावल Wheat, Rice	...	...	35.21	36.02	1.21	...	Mangoli	475

1—नैनीताल तहसील

ग्राम निर्देशिका
जन सुविधाएं एवं भूमि उपयोग

1	2	3	4	5	6	7	8	9	10	11
476	नलनी	72.04	171(24)	P(1)	-(5-10)	T	-(-5)	-(10+)	-(5-10)	KR
477	लिंग	4.05	26(4)	-(-5)	-(-5)	T	-(-5)	-(10+)	BS	PR
478	भेला	23.88	73(7)	-(-5)	-(-5)	T,S	-(-5)	-(10+)	-(-5)	KR
479	कलगाँव	37.64	156(23)	-(5-10)	-(-5)	T	-(5-10)	-(10+)	-(-5)	PR
480	घटगड़	36.02	66(8)	P(1)	-(5-10)	T	(5-10)	-(10+)	BS	PR
481	थपलिया गोंजा	40.07	41(9)	-(-5)	-(5-10)	N	-(5-10	-(5-10)	-(5-10)	KR
482	मोती बाग	37.23	83(1)	-(5-10)	-(5-10)	T	-(5-10)	-(5-10)	BS	PR
483	भवानीपुर	12.95	33(4)	-(-5)	-(5-10)	S	-(-5)	-(5-10)	-(-5)	PR
484	कुर्याँगाँव	158.64	1,395(240)	P(1)	-(5-10)	T,S	PO	-(10+)	-(-5)	KR
485	गेठिया	106.03	1,295(236)	P(1)	D(1)	T	PO	-(10+)	BS	KR
486	वर्गोमैण्ट	13.76	61(12)	-(-5)	-(-5)	T	-(-5)	-(10+)	-(-5)	KR
487	डगलसैटल	12.14	63(19)	-(-5)	-(5-)	T	-(-5)	-(10+)	-(-5)	KR
488	सांड़ियाताल	48.97	254(42)	P(1)	-(-5)	T	-(-5)	-(10+)	-(-5)	KR
489	ज्योलीकोट	22.66	698(124)	P(1),M(1) H(1)	H(1)	T	PO Phone	-(10+)	BS	PR
490	भल्यूटी	28.73	393(68)	P(1)	-(-5)	T	-(-5)	-(10+)	-(-5)	KR
491	बेलुवाखान	324.16	3,090(621)	P(1)	-(10+)	T,S	-(-5)	-(10+)	BS	PR
492	देवीधुरा	92.27	529(79)	P(2),M(1)	-(10+)	T	-(-5)	-(10+)	-(-5)	PR,KR
493	ज्योली	26.31	164(25)	P(1)	-(5-10)	S	-(5-10)	-(10+)	-(-5)	KR
494	चोपड़ा	375.16	787(139)	P(1)	-(5-10)	S	PO	-(10+)	BS	KR
495	ल्वेचुसानी	50.99	127(33)	P(1)	-(5-10)	S	-(-5)	-(10+)	BS	KR

VILLAGE DIRECTORY

AMENITIES AND LAND USE — NAINITAL TAHSIL—1

13	13	14	15	16	17	18	19	20	2	1
नैनीताल Nainital (22)	...	गेहूँ, चावल Wheat, Rice	...	...	35.61	35.62	0.81	...	Nalani	476
नैनीताल Nainital (15)	...	गेहूँ, चावल Wheat, Rice	...	...	1.62	2.02	0.41	...	Ling	477
नैनीताल Nainital (95)	...	गेहूँ, चावल Wheat, Rice	...	...	15.39	8.09	0.40	...	Bhela	478
नैनीताल Nainital (15)	...	गेहूँ, चावल Wheat, Rice	...	...	27.93	8.90	0.81	...	Kalgaon	479
नैनीताल Nanital (15)	...	गेहूँ, चावल Wheat, Rice	...	...	16.19	18.21	1.62	...	Ghatgar	480
कालाढूंगी Kaladungi (11)	...	गेहूँ, चावल Wheat, Rice	...	O(5.26)	2.03	31.57	1.21	...	Thaplia Gaja	481
कालाढूंगी Kaladungi (5)	...	गेहूँ, चावल Wheat, Rice	28.33	...	...	8.09	0.81	...	Moti Bagh	482
नैनीताल Nainital (5)	ED	गेहूं, चावल Wheat, Rice		...	11.33	0.41	1.21	...	Bhawanipur	483
नैनीताल Nainital (9)	ED	गेहूँ, मक्का Wheat, Maize	...	...	81.34	3.24	74.06	...	Kuriya Gaon	484
नैनीताल Nainital (10)	ED	गेहूँ, मक्का Wheat, Maize	...	...	85.39	7.69	12.95	...	Gethiya	485
नैनीताल Nainital (17)	ED	गेहूँ, चावल Wheat, Rice	...	...	4.05	7.28	2.43	...	Vergoment	486
नैनीताल Nainital (18)	ED	गेहूँ, चावल Wheat, Rice	...	O(4.05)	2.02	4.86	1.21	...	Dagal Setal	487
नैनीताल Nainital (20)	ED	गेहूँ, चावल Wheat, Rice	...	O(24.28)	...	1.62	23.07	...	Sariyatal	488
नैनीताल Nainital (17)	ED	गेहूँ, चावल Wheat, Rice	...	...	6.88	8.50	7.28	...	Jeolikote	489
नैनीताल Nainital (18)	ED	गेहूँ, चावल Wheat, Rice	...	O(6.88)	7.28	6.07	8.50	...	Bhaluti	490
नैनीताल Nainital (19)	ED	गेहूँ, मक्का Wheat, Maize	...	...	106.83	84.18	133.15	...	Beluwakhan	491
नैनीताल Nainital (10)	ED	गेहूँ, चावल Wheat, Rice	...	O(11.33)	31.97	36.83	12.14	...	Devidhura	492
हल्द्वानी Haldwani (4)	...	गेहूँ, चावल Wheat, Rice	8.09	O(12.55)	0.81	...	4.86	...	Jeoli	493
हल्द्वानी Haldwuni (12)	...	गेहूँ, चावल Wheat, Rice	81.34	...	123.44	8.50	161.88	...	Chopra	494
हल्द्वानी Haldwani (15)	...	गेहूँ, चावल Wheat, Rice	...	...	18.21	21.85	10.93	...	Lwechusani	495

ग्राम निर्देशिका

1—नैनीताल तहसील

जन सुविधाएँ एवं भूमि उपयोग

1	2	3	4	5	6	7	8	9	10	11
496	बोहरा गांव	52.61	238(35)	P(1)	-(10+)	T	-(5-10)	-(10+)	-(5-10)	PR,KR
497	माईसेला	60.71	185(33)	P(1)	-(10+)	T	-(10+)	-(10+)	-(10+)	PR,KR
498	बेल	94.30	88(26)	P(1)	-(10+)	T	PO	-(10+)	-(10+)	PR,KR
499	अनरोड़ी	74.87	38(5)	-(-5)	-(10+)	T	-(-5)	-(10+)	-(5-10)	PR,KR
500	कहल क्वीरा	133.15	351(50)	P(1)	H(1)	T	-(-5)	-(-5)	-(-5)	KR
501	ल्वेसाल	131.12	463(87)	P(1)	-(-5)	T,S	-(-5)	-(-5)	BS	PR,KR
502	नगारी गाँव	178.88	806(148)	P(1)	-(-5)	T	-(-5)	-(10+)	-(-5)	KR
503	भग ल्यूड़ा	68.39	173(34)	P(1)	-(5)	S	-(-5)	-(10+)	BS	PR,KR
504	महरा गाँव	189.40	1,062(218)	P(2)	-(5-10)	T,S,C	PO	-(10+)	BS	PR,KR
505	हैडिया गाँव	51.40	342(67)	P(1)	-(5-10)	N	-(5-10)	-(10+)	BS	KR
506	बहेड़ी	157.83	335(60)	-(-5)	-(-5)	S	-(-5)	-(10+)	BS	PR
507	काकी गाँव	3.24		गैर आबाद					Uninhabited	PR
508	गैर बनोलिया	3.64	21(2)	-(-5)	-(-5)	T,S	-(-5)	-(-5)	-(-5)	KR
509	महरागाँव चौहान पाटा	4.45		गैर आबाद					Uninhabited	PR
510	सौन गाँव	148.93	250(46)	P(2)	-(-5)	T,S	-(-5)	-(-5)	-(-5)	PR
511	अलचौना	266.70	1,120(192)	P(1)	-(10+)	N	-(10+)	-(10+)	BS	KR
512	चकशेरुवा	30.76	55(10)	-(-5)	-(-5)	S	-(-5)	-(10+)	-(-5)	KR
513	सागुड़ी गाँव	119.39	176(34)	P(1),M(1) H(1)	-(-5)	T,S	PO Phone	-(-5)	-(-5)	PR
514	आणू	104.41		गैर आबाद					Uninhabited	PR
515	भरतपुर	17.81		गैर आबाद					Uninhabited	PR

VILLAGE DIRECTORY

AMENITIES AND LAND USE NAINITAL TAHSIL—1

12	13	14	15	16	17	18	19	20	2	1
नैनीताल Nainital (15)	ED	गेहूँ, मक्का Wheat, Maize	24.29	...	12.14	8.90	7.28	...	Bohara Gaon	496
ननीताल Nainital (20)	...	गेहूँ, मक्का Wheat, Maize	24.28	O(12.55)	6.88	8.91	8.09	...	Naisela	497
नैनीताल Nainital (20)	...	गेहूँ, मक्का Wheat, Maize	...	O(26.31)	...	42.90	25.09	...	Bel	498
नैनीताल Nainital (20)	...	गेहूँ, मक्का Wheat, Maize	...	O(1.21)	3.64	53.02	17.00	...	Anrori	499
भावली Bhowali (21)	ED	गेहूँ, मक्का Wheat, Maize	...	...	69.20	26.31	37.64	...	Kahal Kweera	500
भवाली Bhowali (5)	EA	गेहूँ, चावल Wheat, Rice	2.02	...	34.80	84.59	9.71	...	Lwesal	501
नैनीताल Nainital (15)	EO	गेहूँ, मक्का Wheat, Maize	...	...	68.39	52.21	58 28	...	Nagari Gaon	502
भवाली Bhowali (3)	EA	गेहूँ, चावल Wheat, Rice	3.64	O(3.64)	22.66	32.38	6.07	...	Bhagtyura	503
भवाली Bhowali (5)	EA	गेहूँ, चावल Wheat, Rice	...	C(3.24)	64.75	106.44	14.97	...	Mahra Gaon	504
भीमताल Bhimtal (6)	...	गेहूँ, जौ Wheat, Barley	2.83	C(3.64)	13.76	25.50	5.67	...	Hairia Gaon	505
भीमताल Bhimtal (3)	EA	गेहूँ, चावल Wheat, Rice	...	...	24.68	125.46	7.69	...	Baheri	506
भीमताल Bhimtal (2)	...	...	...	...	1.22	0.81	1.21	...	Karki Gaon	507
भीमताल Bhimtal (1)	ED	गेहूँ, चावल Wheat, Rice	...	...	2.43	0.81	0.40	...	Gairbanoliya	508
भीमताल Bhimtal (2)	...	...	...	...	1.62	2.02	0.81	...	Mahara Gaon Chauhanpata	509
भीमताल Bhimtal (1)	EA	गेहूँ, मक्का Wheat, Maize	45.32	...	33.19	65.97	4.45	...	Saun Gaon	510
भीमताल Bhimtal (10)	EA	गेहूँ, चावल Wheat, Rice	47·75	O(45.34)	50.18	119.79	3.64	...	Alchouna	511
भीमताल Bhimtal (8)	...	गेहूँ, मक्का Wheat, Maize	...	...	4.45	18.22	8.09	...	Chak Sheruwa	512
भीमताल Bhimtal (1)	ED	गेहूँ, चावल Wheat, Rice	4.05	...	67.99	39.26	8.09	...	Saguri Gaon	513
भीमताल Bhimtal (2)	...	...	...	O(8.09)	63.54	27.92	4.86	...	Aanru	514
भीमताल Bhimtal (1)	...	...	...	...	7.69	8.90	1.22	...	Bharatpur	515

1 – नैनीताल तहसील

ग्राम निदेशिका
जन सुविधाएँ एवं भूमि उपयोग

1	2	3	4	5	6	7	8	9	10	11
516	जून स्टेट	349.66	216(31)	–(–5)	–(–5)	N,S	–(–5)	–(–5)	–(–5)	PR
517	जन्तुवाल गांव	150.67	500(96)	P(1)	–(–5)	S	–(–5)	–(10+)	–(–5)	KR
518	हरीनगर चन्दादेवी	105.63	177(31)	P(1)	–(5–10)	T,S	–(5–10)	–(5–10)	–(5–10)	PR
519	सलड़ी	126.27	376(65)	–(–5)	–(10+)	T,S	–(10+)	–(10+)	BS	PR
520	पान्डे गाँव	442.34	951(176)	P(2)	–(–5)	S,T	PO	–(–5)	BS	PR
521	दुगसिल रावत	18.62	25(5)	P(1),M(1)	–(–5)	T,S	–(–5)	–(–5)	–(–5)	PR
522	बिजरौली	53.42	97(21)	–(–5)	–(–5)	T,S	–(–5)	–(–5)	–(–5)	PR
523	थपलिया महरा गाँव	227.44	379(66)	P(1)	–(–5)	T,S	–(–5)	–(10+)	–(–5)	KR
524	नौला	26.71	134(27)	–(–5)	–(–5)	T,S	–(–5)	–(–5)	BS	PR
525	मलुवाताल	139.22	338(56)	P(1)	–(–5)	T,S	–(–5)	–(–5)	(5–10)	KR
526	जंगलिया गाँव	403.49	634(115)	P(1),M(1)	–(–5)	T,S,N	PO	–(10+)	–(10+)	KR
527	हरिनगर जंगलिया ब्लौक	64.35	237(39)	P(1)	–(–5)	T,S	–(–5)	–(–5)	–(–5)	KR
528	बोहरा गाँव	45.33	110(26)	–(–5)	–(–5)	T,S	–(–5)	–(10+)	BS	PR
529	सैखुला	15.78	75(15)	–(–5)	–(–5)	S,T	–(–5)	–(–5)	–(–5)	PR
530	दुगसिल मल्ला	19.83	62(13)	–(–5)	–(–5)	S,T	–(–5)	–(–5)	BS	PR
531	दुगसिल साह	10.12	5(1)	–(–5)	–(–5)	T,S	–(–5)	–(10+)	BS	PR,KR
532	दुगसिल तल्ला	105.63	220(39)	P(1),M(1)	FPC(1)	T,S	PO	–(10+)	–(–5)	PR,KR
533	सिलौटी पाण्डे	26.71	112(22)	P(1)	–(–5)	T,S	–(–5)	–(10+)	–(–5)	KR
534	सिलोटीपन्त	160.67	148(33)	P(1),M(1)	–(5–10)	T,TK,S	–(–5)	–(10+)	BS	PR,KR
535	चनौती	35.61	96(26)	–(–5)	–(5–10)	T,S	–(–5)	–(10+)	–(–5)	KR

VILLAGE DIRECTORY

AMENITIES AND LAND USE NAINITAL TAHSIL—1

12	13	14	15	16	17	18	19	20	2	1
भीमताल Bhimtal (2)	ED	गेहूँ, चावल Wheat, Rice	...	O(0.81)	29.95	311.62	7.28	...	Junee State	516
भीमताल Bhimtal (8)	...	गेहूँ, चावल Wheat, Rice	36.43	O(28.33)	61.51	17.81	16.59	...	Jantuwal Gaon	517
भीमताल Bhimtal (6)	ED	गेहूँ, चावल Wheat, Rice	...	O(4.45)	10.53	82.96	7.69	...	Harinagar Chandadevi	518
भीमताल Bhimtal (10)	ED	गेहूँ, चावल Wheat, Rice	9.31	C(36.42)	16.19	59.90	4.45	...	Salari	519
भीमताल Bhimtal (1)	ED	गेहूँ, चावल Wheat, Rice	50.58	GC(17.00)	175.24	193.45	6.07	...	Pandeygaon	520
भीमताल Bhimtal (2)	ED	गेहूँ, चावल Wheat, Rice	...	O(7.41)	9.31	6.88	2.02	...	Dhungsil Rawat	521
भीमताल Bhimtal (2)	ED	गेहूँ, चावल Wheat, Rice	...	...	20.24	30.35	2.83	...	Bijrauli	522
भीमताल Bhimtal (3)	ED	गेहूँ, मक्का Wheat, Maize	22.26	O(2.43)	116.55	80.13	6.07	...	Thapliya Mehara gaon	523
भीमताल Bhimtal (3)	ED	गेहूँ, चावल Wheat, Rice	..	GC(1.22)	18.21	5.26	2.02	...	Naula	524
भीमताल Bhimtal (10)	...	गेहूँ, चावल Wheat, Rice	20.24	O(2.43)	24.28	80.13	12.14	...	Malwatal	525
भीमताल Bhimtal (8)	ED	गेहूँ, मक्का Wheat, Maize	20.64	...	170.38	146.10	66.37	...	Jangliya Gaon	526
भीमताल Bhimtal (6)	...	गेहूँ, मक्का Wheat, Maize	31.57	...	30.76	...	2.02	...	Harinagar Jangliya Block	527
भीमताल Bhimtal (4)	ED	गेहूँ, चावल Wheat, Rice	9.72	C(1.21)	26.71	6.48	1.21	...	Bohra Gaon	528
भीमताल Bhimtal (2)	ED	गेहूँ, चावल Wheat, Rice	...	GC(12.14)	1.22	2.02	0.40	...	Saikhula	529
भीमताल Bhimtal (2)	ED	गेहूँ, चावल Wheat, Rice	...	...	9.31	8.50	2.02	...	Dhungsil Malla	530
भीमताल Bhimtal (1)	ED	गेहूँ, चावल Wheat, Rice	...	...	7.69	2.03	0.40	...	Dhungsil Shah	531
भीमताल Bhimtal (1)	ED	गेहूँ, चावल Wheat, Rice	...	O(8.09)	40.07	48.97	8.50	...	Dhungsil Talla	532
भीमताल Bhimtal (1)	ED	गेहूँ, चावल Wheat, Rice	11.33	O(1.62)	4.86	6.88	2.02	...	Siloti Pandey	533
भीमताल Bhimtal (5)	ED	गेहूँ, चावल Wheat, Rice	53.42	O(5.26)	18.22	80.13	3.64	...	Siloti Pant	534
भीमताल Bhimtal (6)	ED	गेहूँ, मक्का Wheat, Maize	...	...	22.66	2.02	10.93	...	Chanauti	535

1– नैनीताल तहसील

1	2	3	4	5	6	7	8	9	10	11
536	खड़की	53.83	105(21)	–(–5)	–(5–10)	T,S	–(–5)	–(10+)	BS	KR
537	खैराला पन्त	33.99	147(28)	–(–5)	–(–5)	T,S	–(–5)	–(10+)	–(–5)	KR
538	खैर ला पाण्डे	41.28	207(31)	P(1)	–(–5)	T,S	–(–5)	–(10+)	–(–5)	KR
539	पुरानीहाट	28.73	116(17)	–(–5)	–(–5)	T,S	–(–5)	–(10+)	–(–5)	KR
540	दुहरा	29.14	101(13)	–(–5)	–(–5)	T,S	–(–5)	–(10+)	–(–5)	KR
541	अमियाँ	85.80	407(68)	P(1)	MCW(1)	T,S	–(–5)	–(10+)	–(–5)	KR
542	बानना	560.51	676(140)	P(1),M(1)	D(1)	T,S	PO	–(10+)	–(10+)	KR
543	पिनसेला	227.44	141(23)	–(–5)	–(–5)	T,S	–(–5)	–(10+)	–(10+)	KR
544	अमदो	213.28	146(27)	P(1)	–(–5)	S	–(–5)	–(10+)	–(10+)	KR
545	दुदली	372.32	373(77)	P(1)	–(–5)	S	–(–5)	–(10+)	–(10+)	KR
546	बैबियाड़	600.17	733(116)	H(1)	H(1)	S	–(–5)	–(10+)	–(10+)	KR
547	कालागढ़ी	16.19	65(15)	P(1)	–(–5)	S	–(–5)	–(10+)	–(5–10)	KR
548	पिनरौ	520.44	506(88)	P(1)	–(–5)	S,N	–(–5)	–(10+)	–(10+)	KR
549	भोंरसा	396.61	485(98)	P(1)	–(–5)	T,S	–(–5)	–(10+)	–(10+)	KR
550	पंस्तीला	165.93	274(51)	P(1)	–(–5)	T,S	–(5–10)	–(10+)	–(10+)	KR
551	उढूँवा	158.64	229(27)	P(1)	–(5–10)	S,N	–(–5)	–(10+)	–(10+)	KR
552	सुरिया गाँव	114.53	555(94)	P(1)	–(5–10)	S	–(–5)	–(10+)	BS	KR
553	डोलमार	98.34	176(35)	P(1)	–(–5)	T	–(–5)	–(10+)	BS	PR
554	दोगड़ा	71.63	250(46)	M(1)	–(–5)	S	–(–5)	–(10+)	BS	KR
555	हैंड़ी	152.17	78(12)	–(–5)	–(10+)	S	–(10+)	–(10+)	–(5–10)	KR

12	13	14	15	16	17	18	19	20	2	1
भीमताल Bhimtal (6)	ED	गेहूँ, मक्का Wheat, Maize	8.09	...	17.41	27.11	1.22	...	Kharki	536
भीमताल Bhimtal (4)	...	गेहूँ, चावल Wheat, Rice	...	O(12.95)	4.05	1.61	15.38	...	Khairalla Pant	537
भीमताल Bhimtal (6)	ED	गेहूँ, चावल Wheat, Rice	10.53	O(14.97)	4.45	10.12	1.21	...	Khaira Lapaude	538
हल्द्वानी Haldwani (15)	...	गेहूँ, चावल Wheat, Rice	6.88	O(13.36)	0.81	4.86	2.82	...	Puranihat	539
हल्द्वानी Haldwani (12)	ED	गेहूँ, चावल Wheat, Rice	...	O(5.67)	2.83	0.81	19.83	...	Duhra	540
हल्द्वानी Haldwani(16)	ED	गेहूँ, चावल Wheat, Rice	10.12	O(34.40)	6.07	11.33	23.88	...	Amiya	541
हल्द्वानी Haldwani (22)	...	गेहूँ, चावल Wheat, Rice	269.13	O(20.64)	166.33	99.56	4.85	...	Banana	542
हल्द्वानी Haldwani (24)	...	गेहूँ, मक्का Wheat, Maize	174.02	...	28.73	19.83	4.86	...	Ponsela	543
हल्द्वानी Haldwani (25)	...	गेहूँ, चावल Wheat, Rice	121.01	O(10.12)	30.35	10.12	41.68	...	Amdaun	544
हल्द्वानी Haldwani(28)	...	गेहूँ, मक्का Wheat, Maize	152.57	...	139.22	73.25	7.28	...	Dudli	545
हल्द्वानी Haldwani (30)	...	गेहूँ, चावल Wheat, Rice	234.74	O(8.08)	121.41	206.80	29.14	...	Babiyar	546
हल्द्वानी Haldwani (32)	...	गेहूँ, चावल Wheat, Rice	0.81	O(8.09)	0.81	4.45	2.03	...	Kalagarhi	547
हल्द्वानी Haldwani (26)	...	गेहूँ, मक्का Wheat, Maize	296.65	O(8.09)	61.11	117.77	36.82	...	Pinraun	548
हल्द्वानी Haldwani (99)	...	गेहूँ, चावल Wheat, Rice	244.44	O(14.57)	78.92	55.85	2.83	...	Bhonrsa	549
हल्द्वानी Haldwani (26)	...	गेहूँ, चावल Wheat, Rice	133.32	O(2.83)	32.38	14.16	3.24	...	Pastola	550
हल्द्वानी Haldwani (30)	...	गेहूँ, मक्का Wheat, Maize	101.18	...	27.52	28.33	1.61	...	Udhwan	551
हल्द्वानी Haldwani (10)	...	गेहूँ, चावल Wheat, Rice	4.05	...	101.18	...	9.30	...	Suriagaon	552
हल्द्वानी Haldwani (14)	ED	गेहूँ, चावल Wheat, Rice	28.33	O(21.04)	20.24	14.16	14.57	...	Dolmar	553
हल्द्वानी Haldwani (6)	..	गेहूँ, चावल Wheat, Rice	34.40	O(22.66)	...	4.05	10.52	...	Dogara	554
हल्द्वानी Haldwani (12)	..	गेहूँ, चावल Wheat, Rice	48.56	...	38.45	24.28	40.88	...	Hairi	556

1	2	3	4	5	6	7	8	9	10	11
576	मुड़ सेली	56.66	58(9)	-(-5)	-(-5)	ES	-(-5)	-(10+)	-(+10)	KR
577	बड़ेत मल्ला	38.45	72(13)	-(-5)	-(10+)	S	-(-5)	-(10+)	-(10+)	KR
578	स्यूड़ा	85.80	224(31)	P(1)	-(5-10)	S	-(10+)	-(10+)	-(10+)	KR
	वन क्षेत्र									
F-1	रानी खेत रेंज	अनुपलब्ध	गैर आबाद			अनुपलब्ध				
F-2	चिलकिया रेंज	,,	112(14)			अनुपलब्ध				
F-3	कोसी रेंज	,,	19(19)			अनुपलब्ध				
F-4	नैना रेंज	,,	171(30)			अनुपलब्ध				
F-5	मनौरा रेंज	,,	91(43)			अनुपलब्ध				
F-6	कोटा रेंज	,,	गैर आबाद			अनुपलब्ध				
F-7	काला दुँगी रेंज	,,	86(15)			अनुपलब्ध				
F-8	फतेहपुर रेंज	,,	351(59)			अनुपलब्ध				
F-9	छकाता रेंज	,,	1(1)			अनुपलब्ध				
F-10	भवाली रेंज	,,	87(33)			अनुपलब्ध				
F-11	उत्तरी गौला रेंज	,,	39(19)			अनुपलब्ध				
F-12	देवा धुरा रेंज	,,	6(2)			अनुपलब्ध				
F-13	दक्षिणी गौला रेंज	,,	93(34)			अनुपलब्ध				
F-14	बड़ौन रेंज	,,	175(43)			अनुपलब्ध				
F-15	नन्धौर रेंज	,,	180(60)			अनुपलब्ध				
F-16	डांडा रेंज	,,	156(43)			अनुपलब्ध				
F-17	भिगराडा रेंज	,,	4(3)			अनुपलब्ध				

VILLAGE DIRECTORY
AMENITIES AND LAND USE

NAINITAL TAHSIL—1

12	13	14	15	16	17	18	19	20	2	1
हल्द्वानी Haldwani (15)	...	गेहूँ, चावल Wheat, Ricc	...	...	45.33	8.09	3.24	...	Murseli	576
हल्द्वानी Haldwani (12)	...	गेहूँ, चावल Wheat, Rice	...	...	24.28	10.93	3.24	...	Baret Malla	577
हल्द्वानी Haldwani (14)	...	गेहूँ, चावल Wheat, Rice	...	O(32.38)	36.42	12.14	4.86	...	Syora	578
									Forest Range	
			Not Available						Rani Khet Range	F-1
			Not Available						Chilkiya Range	F-2
			Not Available						Kosi Range	F-3
			Not Available						Naina Range	F-4
			Not Available						Manaura Range	F-5
			Not Available						Kota Range	F-6
			Not Available						Kala Dhnngi Range	F-7
			Not Available						Fatehpur Raage	F-8
			Not Available						Chhakata	F-9
			Not Available						Bhowali Range	F-10
			Not Available						North Gaula Range	F-11
			Not Available						Devi Dhura Range	F-12
			Not Available						South Gaula Range	F-13
			Not Available						Barhaun Range	F-14
			Not Available						Nandhar Range	F-15
			Not Available						Danda Range	F-16
			Not Available						Bhingrara Range	F-17

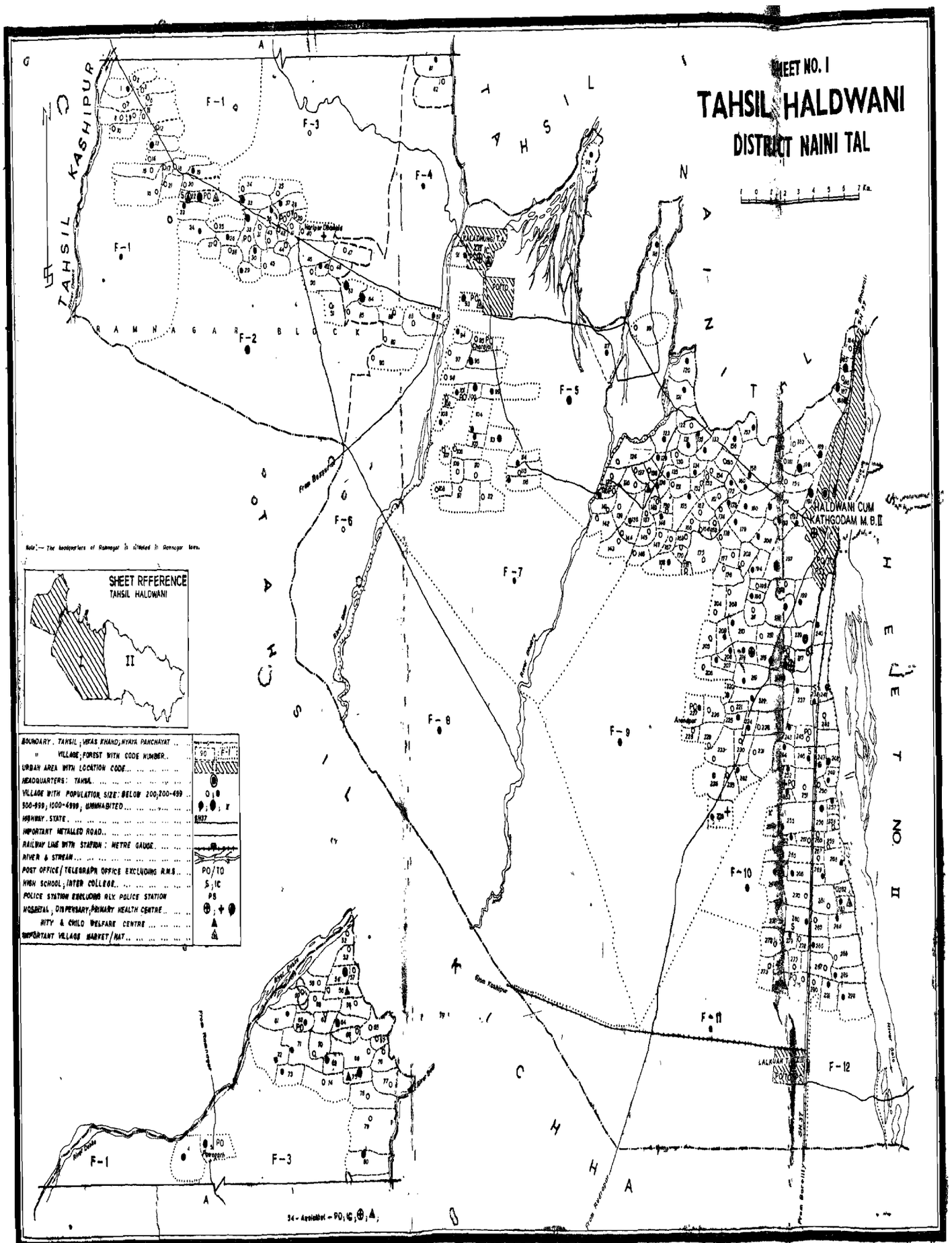
SHEET NO. I
TAHSIL HALDWANI
DISTRICT NAINI TAL
TAHSIL KASHIPUR
RAMNAGAR BLOCK
TAHSIL HALDWANI
HALDWANI CUM KATHGODAM M.B.II
SHEET NO II
SHEET RFFERENCE
TAHSIL HALDWANI
Note:— The headquarters of Ramnagar is situated in Ramnagar town.
BOUNDARY . TAHSIL ; VIKAS KHAND; NYAYA PANCHAYAT
" VILLAGE; FOREST WITH CODE NUMBER
URBAN AREA WITH LOCATION CODE
HEADQUARTERS: TAHSIL
VILLAGE WITH POPULATION SIZE: BELOW 200; 200-499
500-999; 1000-4999; UNINHABITED
HIGHWAY . STATE
IMPORTANT METALLED ROAD
RAILWAY LINE WITH STATION : METRE GAUGE
RIVER & STREAM
POST OFFICE / TELEGRAPH OFFICE EXCLUDING R.M.S.
HIGH SCHOOL ; INTER COLLEGE
POLICE STATION EXCLUDING RLY. POLICE STATION
HOSPITAL ; DISPENSARY; PRIMARY HEALTH CENTRE
MTY & CHILD WELFARE CENTRE
IMPORTANT VILLAGE MARKET / HAT
PO/TO
S ; IC
PS
54 - Annotation - PO; IC; ⊕; ▲.

2 -हल्द्वानी तहसील
-Haldwani Tahsil

ग्रामों की वर्णानुक्रम सूची

हल्द्वानी तहसील

क्रम सं०	ग्राम का नाम	लोकेशन कोड नं०	क्रम सं०	ग्राम का नाम	लोकेशन कोड नं०	क्रम सं०	ग्राम का नाम	लोकेशन कोड नं०
1	2	3	1	2	3	1	2	3
1	अर्जुनपुर	245	36	किशनपुर घुड़दौड़ा	224	71	गौटिया	53
2	आनन्दपुर	227	37	किशनपुर डोलिया	11	72	गंगापुर	364
3	आनपुर नवार	146	38	किशनपुर पुरिया	328	73	गंगापुर	323
4	आनसिंह नवाड़	142	39	किशनपुर रेकवाल	322	74	गगापुर कबडाल	264
5	आवला खोत	54	40	किशनपुर सरकुलिया	256	75	गंगारामपुर	265
6	इन्द्रपुर	271	41	खुरागांव	135	76	घुनी नं० 1	154
7	इन्द्रपुर	337	42	कुसुम खेड़ा	192	77	घुनी नं० 2	161
8	इसाईनगर नं० 1	127	43	कोती	186	78	घूसांपुर	366
9	इसाईनगर नं० 2	143	44	कुँवरपुर	8	79	चन्द्रपुर	30
10	उदयपुर रेकबल	330	45	कुँवरपुर	302	80	चिन्तपुर	102
11	उदयपुरी	26	46	खरकपुर	112	81	चीनपुर	159
12	उदयपुरी कमोला	90	47	खरकपुर	258	82	चोर गलिया कुटलिया	359
13	उदय लालपुर	204	48	खरकपुर इसाई	128	83	चोर गलिया ज्यूरा	358
14	उमेदपुर नं० 1	352	49	खिमवा पिपल	59	84	चोर गलिया तल्ला आमखेड़ा	357
15	उमेदपुर नं० 2	355	50	खुशालपुर	147	85	चौक पतलिया	65
16	कटान रवनवाल	350	51	खेड़ा	293	86	चौराजली	95
17	कटान नयागांव	345	52	खेमपुर	1	87	चौसंला	117
18	कनकपुर	29	53	खेमपुर	152	88	चाँदनी चौक	94
19	कप्तानगंज	66	54	गजेपुर	304	89	चांदनी चौक गरबाल	229
20	कमलवा गांजा गौढ़	178	55	गिन्ती गाँव	64	90	चांदनी चौक घुड़दौड़ा	225
21	कमलवा गांजा नरसिंह मल्ला	177	56	गुजरौड़ा	123	91	चांदनी चौक तिल्ला	233
22	कमलवा गांजा नरसिंह तल्ला	175	57	गुनीपुर जिवानन्द	149	92	चांदनी चौक बलूटिया	221
23	कमलुवा गांजा कवडाल	164	58	गुनीपुर भौना	150	93	चांदनी चौक भगीरथ	235
24	कमलुवा गांजा मेहता	171	59	गुलजारपुर	122	94	चांदनी चौक सांगुडी	228
25	कमोला	84	60	गुलजारपुर बंकी	96	95	चाँदपुर	73
26	करनपुर	109	61	गुलजारपुर रामसिंह	99	96	छड़ायल नयाबाद	194
27	करायल चतुरसिंह	213	62	गुसाईपुर	207	97	छड़ायल नायक	195
28	कल्यानपुर	70	63	गेबुआ धौलिया	6	98	छड़ायल सुपाल	196
29	कल्यानपुर	319	64	गेबुआ खास	13	99	छोटी हल्द्वानी	91
30	कालाढूंगी बन्दोबस्ती	93	65	गेबुआ कीचा	12	100	जगतपुर	308
31	कालूपुर धोखरिया	332	66	गोविन्दपुर	353	101	जग्गी बंगर	280
32	कास बंगर	88	67	गोविन्दपुर गरवाल	176	102	जयदेवपुर	202
33	किशननगरी	295	68	गौजा जाली उत्तर	240	103	जयपुर	48
34	किशन नवाड़	272	69	गौजा जाली दक्षिण	242	104	जयपुर	338
35	किशनपुर खोतलिया	9	70	गौजा जाली बिचली	241	105	जयपुर खामा	262

ग्रामों की वर्णानुक्रम सूची

हल्द्वानी तहसील (क्रमशः)

क्रम सं०	ग्राम का नाम	लोकेशन कोड नं०	क्रम सं०	ग्राम का नाम	लोकेशन कोड नं०	क्रम सं०	ग्राम का नाम	लोकेशन कोड नं०
1	2	3	1	2	3	1	2	3
106	जयपुर पाउली	129	141	देवल तल्ला पुजाया	300	176	नोधा	69
107	जयपुर बीसा	255	142	देवल मल्ला	297	177	पचुवा खेड़ा	360
108	जलालिया गांजा	52	143	देवल तल्ला सिमलार	299	178	पतालिया	75
109	जसपुर खौलिया	318	144	देवीपुर	104	179	पत्ता पानी	19
110	जीतपुर निगलतिया	151	145	देवीरामपुर	71	180	पदमपुर डोलिया	3
111	जीतपुर नेगी	218	146	दौलतपुर	321	181	पदमपुर देवलिया	253
112	जीतपुर रैकवाल	324	147	दौला बादपुर	362	182	पदमपुर निगलतिया	148
113	ज्वाला पोखरी	311	148	धनपुर	36	183	पदमपुर पडलिया	137
114	ज्वालासान उर्फ करायल	211	149	धनपुर	266	184	पदमपुर रैकुनी	326
115	झलुवा जाला बन्दोबस्ती	97	150	धनपुरी	220	185	पदमपुर सोड़िया	44
116	झालुवा जाला खाम	98	151	धमोला	83	186	पनियाली	157
117	झुठपुर उर्फ जीतपुर	331	152	धरमगढ़	365	187	परमपुर	47
118	डचोरी गांव	77	153	धरमपुर	363	188	परसरामपुर	354
119	डूगरपुर	284	154	धर्मपुर	38	189	पाइलीपुर	259
120	तल्लाकपुर पानी	333	155	धापला	92	190	पानपुर	163
121	तल्ला पचोनिया	344	156	धाहमरदा	56	191	पान्डे गांव	78
122	तुलारामपुर	270	157	धौला खेड़ा	237	192	पान्डे नेवाड़	205
123	तेजपुर नेगी	46	158	धौनियां	62	193	पावलगढ़	5
124	तेजपुर नेगी	263	159	नन्दपुर	2	194	पीपल पोखरा गजेसिंह	130
125	दमुवा ढूंगा खाम	188	160	नन्दपुर	155	195	पीपल चौहरा	74
126	दमुआ ढूंगा बन्दोबस्ती	187	161	नयागांव चन्दनसिंह	87	196	पीपल पोखरा नं० 1	131
127	दुर्गा पालपुर परमा	269	162	नयागांव जुल्फिकार	88	197	पीपल पोखरा नं०2	132
128	दुर्गापालपुर मोती	285	163	नयागांव मेहरा	303	198	पुरुषोत्तमपुर	20
129	दुबेला बेरा	342	164	नयागांव सम्बल	301	199	पूरनपुर	100
130	दुम्का बंगर उमापति	279	165	नरपतपुर उर्फ सुगतपुर	111	200	पूरनपुर	206
131	दुम्का बंगर बच्ची धरमा	291	166	नरीपुर	106	201	पूरनपुर कुमलिया	125
132	देवपुर कुरिया	136	167	नरीपुर लामा चौड़	139	202	पूरनपुर ननवाल	168
133	देवपुर दानी	349	168	नरोत्तमपुर	31	203	प्रतापपुर	116
134	देवपुर देवका	166	169	नवाड़ खेड़ा	294	204	प्रेमपुर नवार	145
135	देवपुर पोखरिया	325	170	नवाड़ मौला हरकसिंह	141	205	प्रेमपुर लोस्यानी	210
136	देवपुर ननवाल	361	171	नवाड़ सैलानी	121	206	फत्तेपुर	120
137	देवल चौड़	101	172	नाथू जाला	61	207	फत्ता बंगर	246
138	देवल चौड़ खाम	212	173	नाथू नगर	68	208	फूल चौड़	219
139	देवल चौड़ बन्दोबस्ती	215	174	नाथूपुर चमवाल	281	209	बकुलिया	257
140	देवल तल्ला	298	175	नाथूपुर पाडसी	126	210	बचतपुर	41

ग्रामों की वर्णानुक्रम सूची

हल्द्वानी तहसील (क्रमशः)

क्रम सं०	ग्राम का नाम	लोकेशन कोड नं०	क्रम सं०	ग्राम का नाम	लोकेशन कोड नं०	क्रम सं०	ग्राम का नाम	लोकेशन कोड नं०
1	2	3	1	2	3	1	2	3
211	बच्ची नगर	43	246	भगवानपुर तल्ला	174	281	रतनपुर नेगी	314
212	बच्ची नवाड़	275	247	भगवानपुर दुर्गादत्त	250	282	रतनपुर बैलपड़ाव	24
213	बच्चीपुर	261	248	भगवानपुर बिचल	173	283	रनजीतपुर	76
214	बच्चीपुर धमौला	89	249	भरतपुर नं० 1	169	284	राधा बंगर गरवाल	273
215	बच्चीपुर परगई	351	250	भरतपुर नं० 2	170	285	रामरी आनसिंह	133
216	बजवालपुर	223	251	भवानीपुर	346	286	रामरी छोटी	134
217	बजुनिया हल्दू	80	252	भवानीपुर किशना	260	287	रामरी जसुवा	153
218	बजुनिया हल्दू	156	253	भवानीपुर गड़ियाल	15	288	रामदत्त	63
219	बन्दर ज्यूरा	33	254	भवानीपुर सलिया	14	289	रामपुर	113
220	बमेटा बंगर	290	255	भवानीपुर हरसिंह	267	290	रामपुर लामा चौड़	138
221	बमेटा बंगर खीमा	278	256	भवानीसिंह नेवाड़	268	291	रूढ़की गंगारामपुर	67
222	बमोरी तल्ली खाम	193	257	भीमपुरी	86	292	रूपदेवपुर	42
223	बमोरी मल्ली	189	258	मझेड़ा	51	293	रूपपुर	103
224	बमौरी तल्ली बन्दोबस्ती	191	259	मदनपुर	7	294	रूपपुर	335
225	बरायल	10	260	मदनपुर	317	295	लखनपुर	312
226	बसन्तपुर	316	261	मदनपुर	348	296	लच्छमपुर	115
227	बसानी	118	262	मदनबैल	39	297	लच्छमपुर	306
228	बच्ची नगर नं० 1	165	263	मनखतपुर	4	298	लच्छमपुर दानपुर	35
229	बच्ची नगर नं० 2	162	264	मल्ला चोर गलिया	343	299	लाखन मन्डी	339
230	बामदेवपुर	85	265	मल्ला पचोनिया	340	300	लाखन मन्डी खोला बाज़ार	341
231	बांसखेड़ा ईश्वरीदत्त	315	266	महादेवपुर	28	301	लामा चौड़ खास	140
232	बिओरामपुर	114	267	मानपुर उत्तर	199	302	लालपुर नायक	203
233	बिजयपुर	107	268	मानपुर पश्चिम	216	303	लोहरिया साल तल्ला	160
234	बिजयपुर	296	269	मानपुर पूर्व	217	304	लोहरिया साल मल्ला	158
235	बिजयपुर धमोला	49	270	माया रामपुर	72	305	शिवलालपुर	144
236	बिठौरिया नं० 1	190	271	मीठा आंवला	119	306	शिवलालपुर जोशी	34
237	बिठौरिया नं० 2	181	272	मुखानी	197	307	शिवलालपुर पान्डे	46
238	बिशनपुर	27	273	मुखानी खडकू	367	308	सीतापुर	329
239	बेचा नगर	50	274	मुखानी जोगा	368	309	सुन्दरपुर बेलवाल	313
240	बेड़ा पोखरा	222	275	मुसा नगर	81	310	सुन्दरपुर रैकवाल	320
241	बेल पोखरा	32	276	मोहनपुर बजवाल	18	311	सूफी भगवानपुर दुर्गादत्त	251
242	बैल पड़ाव	22	277	मोहनपुर मेहरा	16	312	सूरपुर	110
243	ब्यूरा	185	278	मोहनपुर रौतेला	17	313	सेमल चौड़	23
244	भगतपुर रेकुनी	327	279	रतनपुर	105	314	सेलसिया	58
245	भगवानपुर जैसिंह	172	280	रतनपुर इसाई	124	315	सेला भावर तिलोकसिंह	307

ग्रामों की वर्णानुक्रम सूची

हल्द्वानी तहसील (समाप्त)

क्रम सं०	ग्राम का नाम	लोकेशन कोड नं०	क्रम सं०	ग्राम का नाम	लोकेशन कोड नं०	क्रम सं०	ग्राम का नाम	लोकेशन कोड नं०
1	2	3	1	2	3	1	2	3
316	सेला भावर मेहरासिंह	309	341	हरिपुर नायक	201	366	हिम्मतपुर मोता हल्दू	252
317	सोन गलनाबाद	60	342	हरिपुर पुरनानन्द	238	367	हेस गाँजा	243
318	सोनजला नरसिंह	55	343	हरिपुर फूटकुवा	236	368	हंसरामपुर	37
319	हल्द्वानी तल्ली	239	344	हरिपुर बच्ची	276			
320	हल्दू चौड़ दीना	286	345	हरिपुर भानदेव	277		वन क्षेत्र	
321	हल्दू चौड़ जग्गी	283	346	हरिपुर मदनसिंह	254	369	काला दूंगी रेंज	F-4
322	हल्दू चौड़ ज़यराम	287	347	हरिपुर महतौलिया	356	370	किशनपुर रेंज	F-13
323	हल्दू चौड़ देवराम	292	348	हरिपुर मोतिया	230	371	गड़गडिया रेंज	F-7
324	हल्दू चौड़ दौलिया	289	349	हरिपुर रतनसिंह	231	372	गौला रेंज	F-12
325	हल्दू चौड़ परमा	288	350	हरिपुर रूपसिंह	57	373	छकाता रेंज	F-18
326	हल्दू पोखरा धरमपाल	214	351	हरिपुर लच्छी	274	374	जौला साल रेंज	F-20
327	हल्दू पोखरा नायक	208	352	हरिपुर लालमनी	232	375	टाँडा रेंज	F-11
328	हरकपुर कुरिया	167	353	हरिपुर शिवदत्त	244	376	डौली रेंज	F-16
329	हरकिशनपुर	347	354	हरिपुर शील	182	377	दक्षिनी जौलासाल रेंज	F-15
330	हरिगढ़ दलीपसिंह	184	355	हरिपुर सूखा	198	378	दंचौरी रेंज	F-13
331	हरिनगर	200	356	हरिसिंहपुर लक्षमपुर	336	379	नन्धौर रेंज	F-19
332	हरिपुर	108	357	हाथी खाल	248	380	पीपल पड़ाव रेंज	F-8
333	हरिपुर कलिया जाला	79	358	हिम्मतपुर गेबुआ	21	381	फतेहपुर रेंज	F-5
334	हरिपुर कुंवरसिंह	226	359	हिम्मतपुर गोलापार	310	382	बरहनी रेंज	F-6
335	हरिपुर केशवदत्त	249	360	हिम्मतपुर चमवाल	282	383	बेलपड़ाव रेंज	F-12
336	हरिपुर गंगू	183	361	हिम्मतपुर तल्ला	179	384	बौर रेंज	F-1
337	हरिपुर जमनसिंह	234	362	हिम्मतपुर नकायल	305	385	भाकरा रेंज	F-19
338	हरिपुर ठठोला	334	363	हिम्मतपुर बेलपड़ाव	25	386	रनसाली रेंज	F-14
339	हरिपुर तुलाराम	247	364	हिम्मतपुर बैजनाथ	209	387	रैखाल सेक्शन	F-17
340	हरिपुर धमोला	40	365	हिम्मतपुर मल्ला	80	388	हल्द्वानी	F-10

ALPHABETICAL LIST OF VILLAGES

HALDWANI TAHSIL

S.No.	Name of Village	Location Code No.	S.No.	Name of Village	Location Code No.	S.No.	Name of Village	Location Code No.
1	2	3	1	2	3	1	2	3
1	Anandpur	227	36	Bhagwanpur Jai Singh	172	71	Chharayal Naik	195
2	Anpur Nawar	146	37	Bhagwatpur Rekuni	327	72	Chharayal Nayabad	194
3	Ansingh Nawar	142	38	Bhagwanpur Talla	174	73	Chharayal Suyal	196
4	Arjunpur	245	39	Bharatpur No. 1	169	74	Chhorajali	95
5	Awala Khot	54	40	Bharatpur No. 2	170	75	Chhoti Hadwani	91
6	Bachi Nagar	43	41	Bhawanipur	346	76	Dachorida Gaon	77
7	Bachi Nagar No 1	165	42	Bhawanipur Gariyal	15	77	Damua Dhunga Bando Basti	187
8	Bachi Nagar No 2	162	43	Bhawanipur Harsingh	267	78	Damua Dhunga Kham	188
9	Bachi Niwar	275	44	Bhawanipur Kishna	260	79	Daulabadpur	362
10	Bachipur	261	45	Bbawanipur Saliya	14	80	Daulatpur	321
11	Bachipur Dhamola	89	46	Bhawanisingh Nawar	268	81	Devpur Dani	349
12	Bachipur Pargai	351	47	Bhimpuri	86	82	Devpur Deoka	166
13	Bachatpur	41	48	Bijaipur	107	83	Devpur Kriya	136
14	Bail Parao	22	49	Bijaipur	296	84	Devpur Pokhariya	325
15	Bajuniya Haldu	156	50	Bijaipur Dhamola	49	85	Devpur Sanwal	361
16	Bajuniya Haldu	80	51	Bioram pur	114	86	Devipur	104
17	Bajwalpur	223	52	Bishanpur	27	87	Devi Rampur	71
18	Bakulia	275	53	Bithoriya No. 1	190	88	Dewal Chaur	101
19	Bamdeopur	85	54	Bithoriya No. 2	181	89	Dewal Chaur Bandobasti	215
20	Bameta Bangar	290	55	Chandani Chowk	94	90	Dewal Chaur Kham	212
21	Bameta Bangar Kheema	278	56	Chandani Chowk Balutiya	221	91	Dewala Malla	297
22	Bamori Malli	189	57	Chandani Chowk Bhagirath	235	92	Dewala Talla Simlar	299
23	Bamori Talli Bandobasti	191	58	Chandani Chowk Garwal	229	93	Dewala Talla	298
24	Bamori Talli Kham	193	59	Chandani Chowk Ghurdaura	225	94	Dewala Talla Pajaya	300
25	Bandar Jura	33	60	Chandani Chowk Sanguri	228	95	Dhamrada	56
26	Banskheri Swaridait	315	61	Chandani Chowk Tila	233	96	Dhamola	83
27	Barayal	10	62	Chandapur	73	97	Dhanpur	266
28	Basani	118	63	Chandrapur	30	98	Dhanpuri	220
29	Basantpur	316	64	Chaunsla	117	99	Dhanpur	36
30	Becha Nagar	50	65	Cheenpur	159	100	Dhapla	92
31	Bel Pokhra	32	66	Chintpur	102	101	Dharamgarh	365
32	Beora	185	67	Chor Galiya Jaura	358	102	Dharampur	38
33	Bera Pokhra	222	68	Chor Galiya Kutalya	359	103	Dharampur	363
34	Bhagwanpur Bichla	173	69	Chor Galiya Talla Amkhera	357	104	Dhoula Khera	237
35	Bhagwanpur Durgadatt	250	70	Chowk Pataliya	65	105	Dhaunia	62

ALPHABETICAL LIST OF VILLAGES

HALDWANI TAHSIL (Contd.)

S.No.	Name of Village	Location Code No.	S.No.	Name of Village	Location Code No.	S.No.	Name of Village	Location Code No.
1	2	3	1	2	3	1	2	3
106	Dumka Bangar Bachi Dharma	291	141	Haldu Chaur Daulia	289	176	Haripur Tularam	247
107	Dumka Bangar Uma Patti	279	142	Haldu Chaur Jaogi	283	177	Harisingpur Lachchampur	336
108	Durga Palpur Moti	285	143	Haldu Chaur Jiaram	287	178	Hathi Khal	248
109	Durga Palpur Parma	269	144	Haldu Chaur Parma	288	179	Hera Ganja	243
110	Dungarpur	284	145	Haldu Pokhra Dharamwal	214	180	Himmatpar Bail Parao	25
111	Dubela Bera	342	146	Haldu Pokhra Naik	208	181	Himmatpur Baijnath	209
112	Fattehpur	120	147	Haldwani Talli	239	182	Himmatpur Chamawal	282
113	Fatta Bangar	246	148	Hans Rampur	37	183	Himmatpur Gabuba	21
114	Gajajpur	304	149	Harakpur Kuria	167	184	Himmatpur Golapar	310
115	Ganga Rural	364	150	Harigarh Dalipsingh	184	185	Himmatpur Malla	180
116	Gangapur	323	151	Hari Kishanpur	347	186	Himmatpur Motahaldu	252
117	Gangapur Kabdal	264	152	Hari Nagar	200	187	Himmatpur Nakayal	305
118	Ganga Rampur	265	153	Haripur	108	188	Himmatpur Talla	179
119	Gauja Jali Bichli	241	154	Haripur Bachi	276	189	Indrapur	337
120	Gaujajali Uttar	240	155	Haripur Bhandev	277	190	Indrapur	271
121	Gaujajali Dakhin	242	156	Haripur Dhamola	40	191	Isainagar No.1	127
122	Gebuwa Dholia	6	157	Haripur Gangu	183	192	Isainagar No	143
123	Gebuwa Ficha	12	158	Haripur Jaman Singh	234	193	Jagatpur	308
124	Gebuwa Khas	13	159	Haripur Kaliya Jala	79	194	Jaggi Bangar	280
125	Gautiya	53	160	Haripur Keshavdatt	249	195	Jai Devpur	202
126	Ghoonsapur	366	161	Haripur Kunwar Singh	226	196	Jaipur	48
127	Ghuni No. 1	154	162	Haripur Lachhi	274	197	Jaipur	338
128	Ghuni No. 2	161	163	Haripur Lalmani	232	198	Jaipur Bisa	255
129	Gintigaon	64	164	Haripur Madan Singh	254	199	Jaipur Khma	262
130	Govindpur Garwal	176	165	Haripur Mahtoliya	356	200	Jaipur Padli	129
131	Govindpur	353	166	Haripur Motiya	230	201	Jalaliya Ganja	52
132	Gujraura	123	167	Haripur Nair	201	202	Jaspur Khaulia	318
133	Gulzarpur	122	168	Haripur Phutkuwa	236	203	Jawalasal urf Karayal	211
134	Gulzarpur Banri	96	169	Haripur Purnand	238	204	Jawala Pokhri	311
135	Gulzarpur Ram Singh	99	170	Haripur Ratan Singh	231	205	Jhaluwa Jala Bandobasti	97
136	Gunipur Bhauna	150	171	Haripur Rupsingh	57	206	Jhaluwa Jala Kham	98
137	Gunipur Jiwanand	149	172	Haripur Sheel	182	207	Jhootpur urf Jeetpur	331
138	Gusainpur	207	173	Haripur Shivdatt	244	208	Jeetpur Negi	218
139	Halduchaur Devram	292	174	Haripur Sukha	198	209	Jeetpur Nigalatiya	151
140	Halduchaur Dina	286	175	Haripur Thathola	334	210	Jeetpur Rekwal	324

ALPHABETICAL LIST OF VILLAGES

HALDWANI TAHSIL (Contd.)

S.No.	Name of village	Location Code No.	S.No.	Name of village	Location Code No.	S.No.	Name of village	Location Code No.
1	2	3	1	2	3	1	2	3
211	Kala Dungi Bandobasti	93	246	Kulwarpur	302	281	Nandpur	2
212	Kalupur Pokharia	332	247	Khuragaon	135	282	Naripur	106
213	Kalyanpur	70	248	Kusum Khera	192	283	Naripur Lama Chaur	139
214	Kalyanpur	319	249	Lachhampur	115	284	Narotampur	31
215	Kamaluwa Ganjakhabdal	164	250	Lachhampur	306	285	Narpatpur urf Sagatpur	111
216	Kamaluwa Ganja Mehta	171	251	Lachhampur Danpur	35	286	Nathu Jala	61
217	Kamalwa Ganja Gaur	178	252	Lakhan Mandi	339	287	Nathu Nagar	68
218	Kamalwa Gaja Nar Singh Talla	175	253	Lakhan Mandi Khouja Bazar	341	288	Nathupur Chamawal	281
219	Kamalwa Ganja Nar Singh Malla	177	254	Lakhanpur	312	289	Nathupur Padli	126
220	Kamola	84	255	Lalpur Naik	203	290	Nauda	69
221	Kanakpur	29	256	Lama Chaur Khas	140	291	Nawar Khera	294
222	Kaptan Ganj	66	257	Lohariasal Malla	158	292	Nawar Maula Harak Singh	141
223	Karanpur	109	258	Lohariasal Talla	160	293	Naya Gaon Chandan Singh	87
224	Karayal Chatur Singh	213	259	Madanpur	7	294	Naya Gaon Julphikhar	88
225	Kash Bangar	82	260	Madanpur	317	295	Naya Gaon Mehra	303
226	Katan Khanwal	350	261	Madanpur	348	296	Naya Gaon Sambal	301
227	Katan Nayagaon	345	262	Madan Vail	39	297	Newar Sailani	121
228	Kharakpur	258	263	Mahadevpur	28	298	Pachuwa Khera	360
229	Kharakpur	112	264	Majhera	51	299	Padampur Dolia	3
230	Kharakpur Isai	127	265	Malla Chorgalia	343	300	Padampur Dewaliya	253
231	Khempur	152	266	Malla Pachoniya	340	301	Padampur Nigalitiya	148
232	Khempur	1	267	Mankhatpur	4	302	Padampur Padaliya	137
233	Khera	293	268	Manpur Pachhim	216	303	Padampur Rekuni	326
234	Khimwa Pipal	59	269	Manpur Purab	217	304	Padampur Soria	44
235	Khushalpur	147	270	Manpur Uttar	199	305	Padlipur	259
236	Kishan Nagri	295	271	Maya Rampur	72	306	Pandegoan	78
237	Kishan Nawar	272	272	Meeth Anwala	119	307	Pande Nawar	205
238	Kishanpur Dolia	11	273	Mohanpur Bajwal	18	308	Paniyali	157
239	Kishanpur Ghur Daora	224	274	Mohanpur Mehra	16	309	Panpur	163
240	Kishanpur Khotalia	9	275	Mohanpur Rautela	17	310	Parampur	47
241	Kishanpur Puriya	328	276	Mukhani	197	311	Paras Rampur	354
242	Kishanpur Rekwal	322	277	Mukhani Joga	368	312	Partappur	116
243	Kishanpur Sarkulia	256	278	Mukhani Kharku	367	313	Pataliya	75
244	Kotra	186	279	Musa Nagar	81	314	Patia Pani	19
245	Kunwarpur	8	280	Nandpur	155	315	Phool Chaur	219

ALPHABETICAL LIST OF VILLAGES

HALDWANI TAHSIL (Concld.)

S.No.	Name of village	Location Code No.	S.No.	Name of village	Location Code No.	S.No.	Name of village	Location Code No.
1	2	3	1	2	3	1	2	3
316	Pipal Chauhra	74	341	Rupdevpur	42	366	Umedpur No. 1	352
317	Pipal Pokhra Gaje Singh	130	342	Rooppur	335	367	Umedpur No. 2	355
318	Pipal Pokhra No. 1	131	343	Ruppur	103	368	Udaipur Rekwal	330
319	Pipal Pokhra No. 2	132	344	Songalanabad	60			
320	Powalgarh	5	345	Sonjalanar Singh	55		Forest Range	
321	Prempur Losyani	210	346	Sela Bhabar Mehra Singh	309	369	Balparas Range	F-2
322	Prem Nawar	145	347	Sela Bhabar Tilok Singh	307	370	Barhani Range	F-6
323	Puranpur	206	348	Selsiya	58	371	Baur Range	F-1
324	Puranpur	100	349	Semal Chaur	23	372	Bhakra Range	F-9
325	Puranpur Kumalia	125	350	Sheolalpur Joshi	34	373	Chhakata Range	F-18
326	Puranpur Nanwal	168	351	Sheolalpur	144	374	Dauli Range	F-16
327	Purshottampur	20	352	Sheolalpur Pande	46	375	Dechauri Range	F-3
328	Radha Bangar Garwal	273	353	Sitapur	329	376	Fatehpur Range	F-5
329	Ram Datt	63	354	Sufi Bhagwanpur Durga Datt	251	377	Gadgadia Range	F-7
330	Rampur	113	355	Sundarpur Belwal	313	378	Gaula Range	F-12
331	Rampur Lama Chaur	138	356	Sundarpur Rekwal	320	379	Haldwani Range	F-10
332	Ramri Ansingh	133	357	Surpur	110	380	Jaulasai Range	F-20
333	Ramri Chhoti	134	358	Talla Pachoniya	344	381	Kaladhangi Range	F-4
334	Kamri Jasuwa	153	359	Talla Kapur Pani	333	382	Kishanpur Range	F-13
335	Ranjitpur	76	360	Tejpur Negi	45	383	Nandhaur Range	F-19
336	Ratanpur	105	361	Tejpur Negi	263	384	Pipal puras Range	F-8
337	Ratanpur Bailparao	24	362	Tula Rampur	270	385	Raikhal SectionRange	F-17
338	Ratanpur Isai	124	363	Udailalpur	204	386	Ransali Range	F-14
339	Ratanpur Negi	314	364	Udaipuri	26	387	South Jaulasal Range	F-15
340	Roorkee Ganga Rampur	67	365	Udaipuri Kamola	90	388	Tanda Range	F-11

उपलब्ध जनसुविधाएं–[यदि ग्राम में सुविधाएँ उपलब्ध नहीं हैं तो कालम में डैश (—) लगाया गया है तथा इसके बाद कोष्टकों में जितनी निकटतम दूरी पर सुविधा उपलब्ध है मोटे तौर पर वह दूरी इस प्रकार दी गई है —5 कि. मी., 5 से 10 कि. मी. और 10+ कि. मी.]
Amenities available— If not available within the village, a dash (—) is shown in the column and next to it in brackets, the distance in broad range viz. —5 kms., 5—10 kms. and 10+ kms., of the nearest place where the facility is available is given]

लोकेशन कोड नं० Location Code No.	ग्राम का नाम	ग्राम का कुल क्षेत्रफल (हेक्टेयर में) Total area of Village (in Hectares)	कुल जनसंख्या और परिवारों की संख्या Total Population an No. of Households	शैक्षिक Educational	चिकित्सा Medical	पीने का पानी (पीने योग्य) Drinking Water(Pötable)	डाक और तार Post and Telegraph	बाजार/हाट का दिने/के दिन यदि कोई हों Day or days of Market/ hat, if any	संचार व्यवस्था (बस स्टॉप, रेलवे स्टेशन, जल मार्ग) Communications (Bus Stop, Railway Station, Waterways)	ग्राम तक पहुँचने का मार्ग Approach to Village
1	2	3	4	5	6	7	8	9	10	11
1	खेमपुर	47.75	215(31)	P(1)	—(–5)	C	—(–5)	—(–5)	—(–5)	KR
2	नन्दपुर	23.47	57(9)	—(–5)	—(–5)	C	—(–5)	—(–5)	—(–5)	KR
3	पदमपुर डोलिया	24.28	93(15)	—(–5)	—(–5)	C	—(–5)	—(–5)	—(–5)	KR
4	गनखतपुर	99.15	555(108)	M(1)	—(5–10)	C	—(–5)	—(5–10)	BS	PR
5	पवलगढ़	125.46	605(105)	P(1)	—(5–10)	C	PO	—(5–10)	BS	PR
6	गेवुआ धोलिया	18.21	83(19)	—(–5)	—(–5)	C	—(–5)	—(–5)	—(–5)	KR
7	गदनपुर	31.97	141(20)	P(1)	—(–5)	C	—(–5)	—(–5)	—(–5)	KR
8	कुँवरपुर	48.16	119(20)	P(1)	—(–5)	C	—(–5)	—(–5)	—(–5)	KR
9	किशनपुर खोतलिया	30.35	149(24)	—(–5)	—(–5)	C	—(–5)	—(–5)	—(–5)	KR
10	बरायल	41.68	43(6)	—(–5)	—(–5)	C	—(–5)	—(–5)	—(–5)	KR
11	किशनपुर डोलिया	35.21	165(27)	—(–5)	—(–5)	C	—(–5)	—(–5)	—(–5)	KR
12	गेवुआ फीचा	47.75	83(15)	—(–5)	—(–5)	C	—(–5)	—(–5)	—(–5)	KR
13	गेवुआ खास	222.99	748(128)	P(1)	—(–5)	C	—(–5)	—(–5)	BS	PR
14	भवानीपुर सलिया	55.04	183(31)	—(–5)	—(–5)	C	—(–5)	—(–5)	—(–5)	KR
15	भवानीपुर गरियाल	33.99	12(2)	—(–5)	—(–5)	C	—(–5)	—(–5)	—(–5)	KR

निकटतम कस्बा और उसकी दूरी (कि०मी० में) Nearest Town and Distance (in Km.)	बिजली की आपूर्ति Power Supply	मुख्य खाद्यान्न Staple food	भूमि उपयोग (अर्थात विभिन्न उपयोगों में आने वाले भू क्षेत्र हेक्टेयर में दशमलव के दो स्थानों तक) Land use (*i. e.* areas under different type of land use in hectares rounded upto two decimal places) वन Forest	सिंचित साधन Irrigated (by sources)	असिंचित Unirrigated	कृषि योग्य बंजर भूमि गोचर एवं चरागाह सहित Culturable Waste including Gaucher & Groves	कृषि के लिए अनुपलब्ध भूमि Area not-Available for Cultivation	टिप्पणी (धार्मिक ऐतिहासिक या पुरातत्व महत्व के स्थल Remarks (including any Place of Religious, Historical or Archaeological interest)	Name of Village	लोकेशन कोड नं० Location Code No.
12	13	14	15	16	17	18	19	20	2	1
रामनगर Ramnagar (9)	...	गेहूँ, चावल Wheat, Rice	...	GC(41.68)	0.40	...	5.67	...	Khempur	1
रामनगर Ramnagar (8)	...	गेहूँ, चावल Wheat, Rice	...	GC(20.24)	0.40	0.81	2.02	T(1),C(1)	Nandpur	2
रामनगर Ramnagar (8)	...	गेहूँ, चावल Wheat, Rice	...	GC(20.24)	0.40	1.21	2.43	T(1)	Padampur Dholia	3
रामनगर Ramnagar (9)	ED	गेहूँ, चावल Wheat, Rice	3.64	GC(78.92)	1.62	8.09	6.88	...	Mankhatpur	4
रामनगर Ramnagar (10)	ED	गेहूँ, चावल Wheat, Rice	...	GC(105.22)	1.22	5.26	13.76	T(1)	Pawalgarh	5
रामनगर Ramnagar (8)	...	गेहूँ, चावल Wheat, Rice	1.62	GC(13.76)	...	0.40	2.43	...	Gabhua Dholia	6
रामनगर Ramnagar (9)	...	गेहूँ, चावल Wheat, Rice	10.93	GC(19.42)	...	...	1.62	...	Madanpur	7
रामनगर Ramnagar (9)	...	गेहूँ, चावल Wheat, Rice	...	GC(42.90)	1.22	0.40	3.64	T(2)	Kunwarpur	8
रामनगर Ramnagar (9)	...	गेहूँ, चावल Wheat, Rice	2.43	GC(23.07)	0.81	1.62	2.42	T(1)	Kishanpur Khotalia	9
रामनगर Ramnagar (9)	...	गेहूँ, चावल Wheat, Rice	19.02	GC(17.81)	3.24	...	1.61	T(1)	Barayal	10
रामनगर Ramnagar (9)	...	गेहूँ, चावल Wheat, Rice	3.24	GC(28.33)	0.40	...	3.24	...	Kishanpur Dolia	11
रामनगर Ramnagar (9)	...	गेहूँ, चावल Wheat, Rice	0.40	GC(40.07)	0.81	1.21	5.26	T(2)	Gebuwa Ficha	12
रामनगर Ramnagar (9)	ED	गेहूँ, चावल Wheat, Rice	3.64	GC(188.19)	4.45	5.26	21.45	T(6),M(1)	Gebuwa Khas	13
रामनगर Ramnagar (10)	ED	गेहूँ, चावल Wheat, Rice	...	GC(48.97)	1.21	1.22	3.64	T(2)	Bhawanipur Salia	14
रामनगर Ramngar (11)	...	गेहूँ, चावल Wheat, Rice	...	GC(30.76)	...	1.21	2.02	T(2)	Bhawanipur Gariyal	15

ग्राम निर्देशिका

2—हल्द्वानी तहसील

जन सुविधाएँ एवं भूमि उपयोग

1	2	3	4	5	6	7	8	9	10	11
16	मोहनपुर मेहरा	16.19	32(6)	-(-5)	-(-5)	C	-(-5)	-(-5)	-(-5)	KR
17	मोहनपुर रौतेला	32.38	92(15)	-(-5)	-(-5)	C	-(-5)	-(-5)	-(-5)	KR
18	मोहनपुर बजवाल	37.23	117(19)	-(-5)	-(-5)	C	-(-5)	-(-5)	-(-5)	KR
19	पत्तापानी	94.30	395(72)	P(1)	-(-5)	C	-(-5)	-(-5)	-(-5)	KR
20	पुरुषोतमपुर	17.40	64(8)	P(1)	-(-5)	C	-(-5)	-(-5)	BS	PR
21	हिम्मतपुर गेबुआ	44.92	147(27)	-(-5)	-(-5)	C	-(-5)	-(-5)	-(-5)	KR
22	बैलपड़ाव	232.30	1,328(247)	P(1),M(1) H(1)	MCW(1) PHC(1)	C,T	PO	गुरु Thu	BS	PR
23	सेमल चौड	124.65	253(39)	-(-5)	-(-5)	C,T	-(-5)	-(-5)	-(-5)	PR
24	रतनपुर बैलपड़ाव	114.93	333(56)	P(1)	-(-5)	C,T	-(-5)	-(-5)	-(-5)	KR
25	हिम्मतपुर बैलपड़ाव	57.47	142(21)	-(-5)	-(-5)	C	-(-5)	-(-5)	-(-5)	KR
26	उदयपुरी	90.65	230(37)	-(-5)	-(-5)	C	-(-5)	-(-5)	-(-5)	KR
27	विशनपुर	89.84	124(15)	-(-5)	-(-5)	C	-(-5)	-(-5)	-(-5)	KR
28	महादेवपुर	44.92	120(17)	-(-5)	-(-5)	T,C	-(-5)	-(-5)	-(-5)	KR
29	कनकपुर	36.42	224(32)	P(1)	-(-5)	T,C	-(-5)	-(-5)	-(-5)	KR
30	चन्द्रपुर	36.83	206(22)	P(1)	-(-5)	T,C	-(-5)	-(-5)	-(-5)	KR
31	नरोत्तमपुर	40.07	84(12)	-(-5)	-(-5)	T,C	-(-5)	-(-5)	-(-5)	KR
32	बैल पोखरा	231.89	806(112)	P(1)	-(-5)	T	PO	-(-5)	-(-5)	PR
33	बन्दर ज्यूरा	172.00	792(132)	-(-5)	-(-5)	T,C	-(-5)	-(-5)	BS	PR
34	शिवलालपुर जोशी	46.95	152(31)	-(-5)	-(-5)	T,C	-(-5)	-(-5)	-(-5)	PR
35	लच्छमपुर दानपुर	24.69	83(13)	P(1)	-(-5)	C	-(-5)	-(-5)	-(-5)	PR

VILLAGE DIRECTORY
AMENITIES AND LAND USE HALDWANI TAHSIL—2

12	13	14	15	16	17	18	19	20	2	1
रामनगर Ramnagar (12)	...	गेहूँ, चावल Wheat, Rice	1.22	GC(12.95)	...	...	2.02	T(1)	Mohanpur Mehra	16
रामनगर Ramnagar (11)	ED	गेहूँ, चावल Wheat, Rice	1.62	GC(25.50)	0.40	1.22	3.64	T(2),M(1)	Mohanpur Rautela	17
रामनगर Ramnagar (12)	ED	गेहूँ, चावल Wheat, Rice	...	GC(31.57)	...	2.42	3.24	T(1),M(1)	Mohanpur Bajwal	18
रामनगर Ramnagar (13)	ED	गेहूँ, चावल Wheat, Rice	4.05	GC(80.13)	1.62	...	8.50	T(6),M(1)	Patta Pani	19
रामनगर Ramnagar (12)	ED	गेहूँ, चावल Wheat, Rice	...	GC(13.36)	2.02	0.40	1.62	...	Purshottampur	20
रामनगर Ramnagar (12)	...	गेहूँ, चावल Wheat, Rice	...	GC(40.87)	...	...	4.05	...	Himmatpur Gebuwa	21
रामनगर Ramnagar (13)	ED	गेहूँ, चावल Wheat, Rice	1.21	GC(200.73)	2.02	4.05	24.29	T(6)	Bailparao	22
रामनगर Ramnagar (10)	ED	गेहूँ, चावल Wheat, Rice	...	GC(114.13)	0.81	0.81	8.90	T(1)	Semal Chaur	23
रामनगर Ramnagar (15)	...	गेहूँ, चावल Wheat, Rice	...	GC(96.32)	1.62	2.02	14.97	T(3)	Ratanpur Bail Parao	24
रामनगर Ramnagar (14)	...	गेहूँ चावल Wheat, Rice	1.22	GC(49.78)	...	2.83	3.64	...	Himmatpur Bail Parao	25
रामनगर Ramnagar (15)	...	गेहूँ, चावल Wheat, Rice	8.50	GC(75.27)	0.81	1.62	4.45	...	Udhaipuri	26
रामनगर Ramnagar (13)	...	गेहूँ, चावल Wheat, Rice	36.42	GC(45.73)	...	...	7.69	T(3)	Bishanpur	27
रामनगर Ramnagar (16)	...	गेहूँ, चावल Wheat, Rice	...	GC(41.68)	0.41	0.40	2.43	...	Mahadevpur	28
रामनगर Kamnagar (16)	...	गेहूँ, चावल Wheat, Rice	4.05	GC(24.28)	0.81	1.21	6.07	...	Nanakpur	29
रामनगर Ramnagar (17)	...	गेहूँ, चावल Wheat, Rice	1.22	GC(32.38)	..	0.40	2.83	...	Chandrapur	30
रामनगर Ramnagar (19)	...	गेहूँ, चावल Wheat, Rice	...	GC(38.45)	0.40	...	1.22	...	Narottampur	31
रामनगर Ramnagar (15)	ED	गेहूँ, चावल Wheat, Rice	...	GC(205.59)	2.02	2.02	22.26	TEM(1)	Belpokhra	32
रामनगर Ramnagar (15)	ED	गेहूँ, चावल Wheat, Rice	0.40	GC(146.91)	1.21	2.03	21.45	...	Bandar Jura	33
रामनगर Ramnagar (15)	...	गेहूँ, चावल Wheat, Rice	1.21	GC(37.64)	1.22	...	6.88	...	Shivlalpur Joshi	34
रामनगर Ramnagar (15)	...	गेहूँ, चावल Wheat, Rice	...	GC(23.07)	...	1.22	0.40	TEM(1)	Lachhampur Danpur	35

ग्राम निर्देशिका

2—हल्द्वानी तहसील

जन सुविधाएं एवं भूमि उपयोग

1	2	3	4	5	6	7	8	9	10	11
36	धनपुर	44.95	216(37)	–(–5)	–(–5)	T	–(–5)	–(–5)	–(–5)	PR
37	हन्सरामपुर	44.52	87(15)	–(–5)	–(–5)	T	–(–5)	–(–5)	–(–5)	PR
38	धरमपुर	24.69	37(6)	–(–5)	–(–5)	T	PO	–(–5)	–(–5)	PR
39	मदन बैल	64.75	118(23)	–(–5)	–(–5)	T	–(–5)	–(–5)	–(–5)	PR
40	हरिपुर धमोला	28.73	63(9)	P(1)	D(1)	T	–(–5)	–(–5)	–(–5)	PR
41	बचतपुर	19.02	13(2)	–(–5)	–(–5)	C,T	–(–5)	–(–5)	–(–5)	PR
42	रूपदेवपुर	34.88	85(16)	–(–5)	–(–5)	C,T	–(–5)	–(–5)	–(–5)	PR
43	बच्ची नगर	14.16	50(7)	–(–5)	–(–5)	C,T	–(–5)	–(–5)	–(–5)	KR
44	पदमपुर सोरिया	46.54	56(9)	–(–5)	–(–5)	T	–(–5)	–(–5)	–(–5)	PR
45	तेजपुर नेगी	17.40	55(8)	P(1)	–(–5)	C	–(–5)	–(–5)	–(–5)	KR
46	शिवलालपुर पान्डे	19.43		गैर आबाद					Uninhabited	KR
47	परमपुर	33.59	60(7)	–(–5)	–(–5)	T	–(–5)	–(–5)	–(–5)	PR
48	जयपुर	37.64	13(1)	–(–5)	–(–5)	T	–(–5)	–(–5)	–(–5)	PR
49	विजयपुर धमौला	90.65	263(35)	–(–5)	–(–5)	T	–(–5)	–(–5)	BS	PR
50	बेचा नगर	26.31	23(5)	–(–5)	–(–5)	T	–(–5)	–(–5)	BS	PR
51	मझेड़ा	27.92	122(19)	P(1)	–(–5)	T	–(–5)	–(–5)	–(–5)	PR
52	जलालिया गांजा	29.14	141(21)	–(–5)	–(–5)	C,T	–(–5)	–(–5)	–(–5)	PR
53	गौटिया	6.88	17(5)	–(–5)	–(–5)	C,T	–(–5)	–(–5)	–(–5)	PR
54	आवला खोत	284.50	1,516(333)	P(1),M(1) H(1)PUC(1)	H(1)	C,T	PO,Phone	शनि Sat	BS	PR
55	सोनजला नरसिंह	76.08	194(34)	–(–5)	–(–5)	C,T	–(–5)	–(–5)	–(–5)	PR

VILLAGE DIRECTORY

AMENITIES AND LAND USE — HALDWANI TAHSIL—2

13	13	14	15	16	17	18	19	20	2	1
रामनगर Ramnagar (12)	ED	गेहूँ, चावल Wheat, Rice	3.65	GC(2.84)	0.81	0.41	37.24	TEM(1)	Dhanpur	36
रामनगर Ramnagar (14)	ED	गेहूँ, चावल Wheat, Rice	0.40	GC(38.04)	...	1.22	4.86	...	Hans Rampur	37
रामनगर Ramnagar (11)	ED	गेहूँ, चावल Wheat, Rice	...	GC(21.85)	0.41	...	2.43	...	Dharampur	38
रामनगर Ramnagar (13)	...	गेहूँ, चावल Wheat, Rice	0.40	GC(61.11)	1.22	...	2.02	...	Madhan Vail	39
रामनगर Ramnagar (14)	ED	गेहूँ, चावल Wheat, Rice	...	GC(27.52)	...	...	1.21	...	Haripur Dhamola	40
रामनगर Ramnagar (18)	...	गेहूँ, चावल Wheat, Rice	4.45	GC(10.13)	2.02	0.40	2.02	...	Bachatpur	41
रामनगर Ramnagar (1)	...	गेहूँ, चावल Wheat, Rice	2.02	GC(28.73)	...	...	4.05	...	Rupdevpur	42
रामनगर Ramnagar (19)	...	गेहूँ, चावल Wheat, Rice	...	GC(12.95)	...	0.40	0.81	...	Bachi Nagar	43
रामनगर Ramnagar (18)	...	गेहूँ, चावल Wheat, Rice	15.38	...	28.33	1.62	1.21	...	Padampur Soria	44
रामनगर Ramnagar (14)	...	गेहूँ, चावल Wheat, Rice	...	GC(14.98)	0.40	0.81	1.21	...	Tejpur Negi	45
रामनगर Ramnagar (12)	...	...	0.40	GC(17.01)	0.40	...	1.62	...	Shivlalpur Pande	46
रामनगर Ramnagar (12)	ED	गेहूँ, चावल Wheat, Rice	...	GC(30.76)	...	...	2.83	...	Parampur	47
रामनगर Ramnagar (13)	ED	गेहूँ, चावल Wheat, Rice	...	GC(37.23)	...	...	0.41	...	Jaipur	48
रामनगर Ramnagar (15)	ED	गेहूँ, चावल Wheat, Rice	...	GC(80.54)	2.42	...	7.69	...	Bijaypur Dhamola	49
रामनगर Ramnagar (18)	...	गेहूँ, चावल Wheat, Rice	5.68	GC(19.83)	0.40	...	0.40	...	Bechanagar	50
रामनगर Ramnagar (28)	...	गेहूँ, चावल Wheat, Rice	...	GC(26.30)	...	...	1.62	...	Majhera	51
रामनगर Ramnagar (30)	..	गेहूँ, चावल Wheat, Rice	...	GC(23.07)	1.21	2.43	2.43	...	Jalaliya Ganja	52
रामनगर Ramnagar (30)	...	गेहूँ, चावल Wheat, Rice	...	GC(2.83)	...	...	4.05	...	Gautiya	53
रामनगर Ramnagar (30)	ED	गेहूँ, चावल Wheat, Rice	...	GC(247.68)	12.54	2.02	22.26	...	Awalakhot	54
रामनगर Ramnagar (30)	...	गेहूँ, चावल Wheat, Rice	...	GC(62.31)	4.05	6.48	3.24	...	Sonjala Narsingh	55

1	2	3	4	5	6	7	8	9	10	11
56	धहमरदा	16.59	181(37)	P(1)	MCW(1)	C,T	-(-5)	-(-5)	-(-5)	PR
57	हरिपुर रूपसिंह	20.24	39(5)	-(-5)	-(-5)	C,T	-(-5)	-(-5)	-(-5)	KR
58	सलसिया	59.09	154(26)	P(1)	5(-5)	C,T	-(-5)	-(-5)	-(-5)	KR
59	खिमवा पिपल	27.92	167(33)	-(-5)	-(-5)	C,T	-(-5)	-(-5)	-(-5)	PR
60	सोन गलनाबाद	26.31	145(24)	-(-5)	-(-5)	C,T	-(-5)	-(-5)	-(-5)	PR
61	नात्थू जला	63.13	378(71)	-(-5)	-(-5)	T,C	-(-5)	-(-5)	-(-5)	KR
62	धौनिया	84.99	394(79)	P(1)	-(-5)	T	PO,Phone	-(-5)	-(-5)	PR
63	राम दत्त	25.09	133(24)	-(-5)	-(-5)	T,C	-(-5)	-(-5)	-(-5)	PR
64	गिनती गाँव	134.36	725(149)	P(1)	-(-5)	T,C	-(-5)	-(-5)	-(-5)	KR
65	चौक पाटलिया	17.00	66(12)	-(-5)	-(-5)	T,C	-(-5)	-(-5)	-(-5)	KR
66	कप्तान गंज	44.11	174(25)	-(-5)	-(-5)	T,C	-(-5)	-(5-10)	-(-5)	KR
67	रूरकी गंगारामपुर	16.19	52(14)	-(-5)	-(-5)	T,C	-(-5)	-(5-10)	-(5-10)	KR
68	नाथू नगर	34.40	168(26)	-(-5)	-(-5)	C	-(-5)	-(-5)	-(5-10)	KR
69	नौधा	185.76	543(92)	P(1)	-(-5)	T	-(-5)	-(-5)	-(-5)	KR
70	कल्याणपुर	62.73	188(28)	-(-5)	-(-5)	C	-(-5)	-(-5)	-(-5)	KR
71	देवीरामपुर	120.60	346(68)	P(1)	-(-5)	C	-(-5)	-(-5)	-(-5)	PR
72	मायारामपुर	75.27	254(43)	P(1)	-(-5)	C,T	-(-5)	-(5-)	-(-5)	PR
73	चाँदपुर	78.11	333(64)	-(-5)	-(-5)	T	-(-5)	-(-5)	-(-5)	KR
74	पीपल चौहरा	54.63	131(18)	P(1)	-(-5)	C	-(-5)	-(-5)	-(-5)	KR
75	पतालिया	437.89	1,588(276)	P(1)	MCW(1)	T,C	-(-5)	-(-5)	BS	PR

VILLAGE DIRECTORY
AMENITIES AND LAND USE

HALDWANI TAHSIL—2

12	13	14	15	16	17	18	19	20	2	1
रामनगर Ramnagar (30)	ED	गेहूँ, चावल Wheat, Rice	...	GC(13.36)	0.81	...	2.42	...	Dhamarda	56
रामनगर Ramnagar (33)	...	गेहूँ, चावल Wheat, Rice	2.02	GC(12.95)	...	4.86	0.41	...	HarıpurRupsingh	57
रामनगर Ramnagar (40)	...	गेहूँ, चावल Wheat, Rice	...	GC(50.18)	0.40	6.48	2.03	...	Selsiya	58
रामनगर Ramnagar (30)	ED	गेहूँ, चावल Wheat, Rice	...	GC(25.90)	0.81	...	1.21	...	Khimwa Pipal	59
रामनगर Ramnagar (30)	...	गेहूँ, चावल Wheat, Rice	...	GC(23.89)	2.02	...	0.40	...	Son Galanabad	60
रामनगर Ramnagar (31)	...	गेहूँ, चावल Wheat, Rice	...	GC(53.02)	0.40	7.69	2.02	...	Nathu Jala	61
रामनगर Ramnagar 32)	ED	गेहूँ, चावल Wheat, Rice	...	GC(65.56)	...	17.00	2.43	TEM(1)	Dhohaniya	62
रामनगर Ramnagar (30)	ED	गेहूँ, चावल Wheat, Rice	...	GG(23.07)	0.81	...	1.21	...	Ramdatt	63
रामनगर Ramnagar (31)	ED	गेहूँ, चावल Wheat, Rice	...	GC(121·01)	0.40	11.74	1.21	T(2)	Ginti Gaon	64
रामनगर Ramnagar (33)	...	गेहूँ, चावल Wheat, Rice	...	GC(12.95)	1.63	0.40	2.02	...	Chowk Pataliya	65
रामनगर Ramnagar (34)	...	गेहूँ, चावल Wheat, Rice	2·02	GC(36.02)	...	...	6.07	...	Kaptan Ganj	66
रामनगर Ramnagar (36)	...	गेहूँ, चावल Wheat, Rice	...	GC(10.12)	...	1.21	4.86	...	Rurki Gangarampur	67
रामनगर Ramnagar (35)	...	गेहूँ चावल Wheat, Rice	...	GC(30.35)	...	3.24	0.81	...	Nathu Nagar	68
रामनगर Ramnagar (32)	...	गेहूँ, चावल Wheat, Rice	...	GC(159.45)	2.43	17.00	6.88	TEM(1)	Nodha	69
रामनगर Ramnagar (33)	...	गेहूँ, चावल Wheat, Rice	17.40	GC(40.07)	0.40	...	4.86	...	Kalayanpur	70
रामनगर Ramnagar (31)	EA	गेहूँ, चावल Wheat, Rice	...	TWE(101.58)	6.88	6.07	6.07	...	Devirampur	71
रामनगर Ramnagar (30)	...	गेहूँ, चावल Wheat, Rice	12.55	GC(49.78)	...	12.54	0.40	..	Maya Rampur	72
रामनगर Ramnagar (30)	...	गेहूँ, चावल Wheat, Rice	13.36	GC(58.68)	...	...	6.07	...	Chandpur	73
रामनगर Ramnagar (33)	.	गेहूँ, चावल Wheat, Rice	8.90	GC(37.64)	...	7.69	0.40	...	Pipal Chauhra	74
रामनगर Ramnagar(8)ED,EO		गेहूँ, चावल Wheat, Rice	...	GC(372.32)	12.55	17.00	36.02	...	Pataliya	75

प्राम निदेशिका

2—हल्द्वानी तहसील

जल सुविधाएं एवं भूमि उपयोग

1	2	3	4	5	6	7	8	9	10	11
76	रंजीतपुर	14.57	88(13)	-(-5)	-(-5)	T	-(-5)	-(-5)	-(-5)	KR
77	उचोरीडा गाँव	30.76	106(14)	-(-5)	-(-5)	T	-(-5)	-(5-10)	-(5-10)	KR
78	पान्डे गाँव	32.38	179(31)	P(1)	-(-5)	T,C	(5-10)	-(5-10)	-(5-10)	KR
79	हरिपुर कलिया जाला	42.49	106(18)	-(-5)	-(-5)	T	-(-5)	-(5-10)	-(5-10)	KR
80	बजूनियाहल्दू	271.55	912(147)	P(1),M(1)	-(-5)	T,C	-(-5)	-(5-10)	BS	PR
81	मूसा नगर	92.27	294(47)	P(1)	-(5-10)	T,C	-(5-10)	-(5-10)	BS	PR
82	कास बंगर	7.69	32(5)	-(5-10)	-(5-10)	T,C	-(5-10)	-(5-10)	BS	PR
83	धमौला	270.74	1,410(198)	P(1),M(1)	-(5-10)	T,C	-(-5)	-(5-10)	BS	PR
84	कमोला	373.54	1,432(220)	P(1),M(1)	-(5-10)	T,C	-(-5)	-(5-10)	-(5-10)	PR
85	रामदेवपुर	25.09	47(9)	-(-5)	-(5-10)	C	-(-5)	-(5-10)	-(-5)	PR
86	भीमपुरी	30.35	163(24)	-(-5)	-(5-10)	T,C	-(-5)	-(5-10)	-(-5)	PR,KR
87	नयागाँव चन्दनसिंह	132.34	328(53)	P(1)	-(-5)	T,C	-(-5)	-(-5)	-(5-10)	PR
88	नयागाँव जुल्फीकार	106.03	149(30)	-(-5)	-(-5)	T,C	-(-5)	-(-5)	BS	PR
89	बच्चीपुर धमोला	30.76	129(17)	-(-5)	-(5-10)	T,C	-(-5)	-(5-10)	-(-5)	PR,KR
90	उदयपुरी कमोला	141.24	153(22)	P(1)	-(5-10)	T,C	-(-5)	-(5-10)	-(-5)	PR,KR
91	छोटी हल्द्वानी	133.15	377(65)	P(1)	-(-5)	T,C	-(-5)	-(-5)	BS	PR
92	धापला	46.14	305(60)	P(1)	-(5-10)	T,C	-(5-10)	-(5-10)	BS	PR
93	काल.ढूँगी बन्दोबस्ती	255.37	712(112)	P(1),M(1)	-(-5)	T,C	PO,Phone	प्रतिदिन Daily	BS	PR
94	चाँदनी चौक	56.25	238(33)	-(-5)	-(-5)	T,C	-(-5)	-(-5)	-(-5)	PR,KR
95	चौरा जली	19.43	90(18)	-(-5)	-(-5)	C	PO	-(-5)	-(-5)	KR

VILLAGE DIRECTORY

AMENITIES AND LAND USE — HALDWANI TAHSIL—2

13	13	14	15	16	17	18	19	20	2	1
रामनगर Ramnagar (36)	...	गेहूँ, चावल Wheat, Rice	...	GC(10,53)	0.40	1,62	2,02	...	Ranjitpur	76
रामनगर Ramnagar (36)	ED	गेहूँ चावल Wheat, Rice	...	GC(17,82)	7.28	4.45	1,21	...	Uachorida Gaon	77
रामनगर Ramnagra (37)	ED	गेहूँ, चावल Wheat, Rice	...	GC(27.93)	...	4.05	0.40	...	Pande Gaon	78
रामनगर Ramnagar (35)	...	गेहूँ, चावल Wheat, Rice	...	GC(29.55)	1.21	1.21	10.52	...	Haripur Kaliya Jala	79
रामनगर Ramnagar (8)	ED	गेहूँ, चावल Wheat, Rice	5.26	GC(229.88)	3.24	9.31	23.86	T(1),M(1)	Bajuniya Haldu	80
काला ढूँगी Kala Dhungi (7)	ED	गेहूँ, चावल Wheat, Rice	...	GC(78.52)	2.83	3.64	7.28	...	Musa Nagar	81
काला ढूँगी Kala Dhungi (6)	...	गेहूँ, चावल Wheat, Rice	...	GC(7.28)	...	...	0.41	...	Kash Bangar	82
काला ढूँगी Kala Dhungi (8)	ED	गेहूँ, चावल Wheat, Rice	...	GC(251.31)	...	3.24	16.19	T(2),M(1)	Dhamola	83
काला ढूँगी Kala Dhuhgi (6)	ED	गेहूँ, चावल Wheat, Rice	1 21	GC(307,98)	0.81	15.78	49.76	...	Kamola	84
काला ढूँगी Kala Dhungi (8)	...	गेहूँ, चावल Wheat, Rice	...	GC(23.47)	0.81	...	0.81	...	Bamdevpur	85
काला ढूँगी Kala Dhungi (6)	ED	गेहूँ, चावल Wheat, Rice	...	GC(29.14)	...	...	1.21	...	Bhimpuri	86
काला ढूँगी Kala Dhungi (6)	ED	गेहूँ, चावल Wheat, Rice	...	GC(112.91)	4.05	...	15.38	T(2)	Nayagaon Chandansingh	87
काला ढूँगी Kala Dhungi (6)	ED	गेहूँ, चावल Wheat, Rice	...	GC(100.36)	...	...	5.67	T(1)	Nayagaon Julphekar	88
काला ढूँगी Kala Dhungi (8)	...	गेहूँ, चावल Wheat, Rice	...	GC(29.14)	0.41	...	1.21	T(1)	Bachipur Dhamola	89
काला ढूँगी Kala Dhungi (6)	...	गेहूँ, चावल Wheat, Rice	1.21	GC(108.46)	2.03	...	29.54	...	Udaipuri Kamola	90
काला ढूँगी Kala Dhungi (9)	ED	गेहूँ, चावल Wheat, Riae	0.81	GC(89.03)	6.88	16.38	21.05	...	Chhoti Haldwani	91
काला ढूँगी Kala Dhungi (6)	...	गेहूँ, चावल Wheat, Rice	...	GC(30.76)	2.02	5.68	7.69	...	Dhapla	92
काला ढूँगी Kala Dhungi (8)	ED	गेहूँ, चावल Whaet, Rice	...	GC(214.49)	5.67	13.76	21.45	T(4)	Kala Dhungi Bandobasti	93
काला ढूँगी Kala Dhungi (19)	...	गेहूँ, चावल Wheat, Rice	...	GC(51.80)	...	4.05	0.40	...	Chandni Chowk	94
काला ढूँगी Kala Dhungi (17)	...	गेहूँ, चावल Wheat, Rice	...	GC(16.59)	...	0.81	2.03	...	Chura Jali	95

1	2	3	4	5	6	7	8	9	10	11
96	गुलजारपुर बंकी	182.12	651(109)	P(1)	-(-5)	T,C	-(-5)	-(-5)	BS	PR,KR
97	जलहलवा जाला बन्दोबस्ती	47.35	152(25)	P(1)	-(-5)	T,C	-(-5)	-(-5)	-(-5)	KR
98	जलहलवा जाला खाम	24.69	157(25)	-(-5)	-(-5)	T,C	-(-5)	-(-5)	-(-5)	KR
99	गुलजारपुर रामसिंह	95.51	389(64)	-(-5)	-(-5)	C	-(-5)	-(-5)	BS	PR
100	पूरनपुर	260.22	775(128)	-(-5)	-(-5)	T,C	-(-5)	-(-5)	-(-5)	KR
101	देवल चौर	53.02	318(57)	-(-5)	-(-5)	T,C	PO	-(-5)	-(-5)	KR
102	चिन्तपुर	15.38	108(18)	-(-5)	-(-5)	T,C	-(-5)	-(-5)	-(-5)	KR
103	रूपपुर	68.80	206(34)	-(-5)	-(-5)	T,C	-(-5)	-(-5)	-(-5)	KR
104	देवीपुर	97.53	329(59)	P(1)	-(-5)	T,C	-(-5)	-(-5)	-(-5)	KR
105	रतनपुर	103.20	387(64)	-(-5)	-(-5)	T,C	-(-5)	-(-5)	-(-5)	KR
106	नरीपुर	81.75	160(23)	-(-5)	-(-5)	T,C	-(-5)	-(-5)	-(-5)	KR
107	बिजयपुर	101.98	164(33)	-(-5)	-(-5)	T,C	-(-5)	-(-5)	-(-5)	KR
108	हरिपुर	101.98	113(21)	-(-5)	-(-5)	T,C	-(-5)	-(-5)	-(-5)	KR
109	करनपुर	27.11	39(5)	-(-5)	-(-5)	T,C	-(-5)	-(-5)	-(-5)	PR
110	सूरपुर	92.68	172(29)	-(-5)	-(-5)	T,C	-(-5)	-(-5)	-(-5)	KR
111	नरपतपुर उर्फ सगतपुर	47.75	78(11)	-(-5)	-(-5)	T,C	-(-5)	-(-5)	-(-5)	KR
112	खरकपुर	43.30	95(16)	P(1)	-(-5)	T,C	-(-5)	-(-5)	-(-5)	KR
113	रामपुर	171.59	736(140)	P(1)	-(-5)	T,C	-(-5)	-(-5)	BS	KR,PR
114	बिओरामपुर	110.89	437(79)	-(-5)	-(-5)	T,C	-(5-10)	-(-5)	BS	PR
115	लच्छमपुर	26.31	87(14)	-(-5)	-(-5)	T,C	-(-5)	-(-5)	-(-5)	KR

VILLAGE DIRECTORY

AMENITIES AND LAND USE — HALDWANI TAHSIL—2

13	13	14	15	16	17	18	19	20	2	1
काला ढूँगी Kala Dhungi (1) ...		गेहूँ, चावल Wheat, Rice	24.28	GC(110.89)	14.57	6.48	25.90	...	Gulzarpur Banki	96
काला ढूँगी Kala Dhungi (5) ...		गेहूँ, चावल Wheat, Rice	...	GC(38.85)	2.43	4.86	1.21	...	Thaluwa Jala Bandobasti	97
काला ढूँगी Kala Dhungi (2) ...		गेहूँ, चावल Wheat, Rice	...	GC(22.66)	0.41	0.41	1.21	...	Jhaluwa Jala Kham	98
काला ढूँगी Kala Dhungi (4)EAG, ED		गेहूँ, चावल Wheat, Rice	...	TWE(55.85)	23.47	1.62	14.57	...	Guljarpur Ramsingh	99
काला ढूँगी Kala Dhungi (2) ...		गेहूँ, चावल Wheat, Rice	...	GC(205.58)	10.93	5.67	38.04	T(7)	Puranpur	100
काला ढूँगी Kala Dhungi (2) ...		गेहूँ, चावल Wheat, Rice	...	GC(48.16)	...	4.05	0.81	...	Dewal Chaura	101
काला ढूँगी Kala Dhungi (3) ...		गेहूँ, चावल Wheat, Rice	...	GC(13.76)	...	0.81	0.81	...	Chintpur	102
काला ढूँगी Kala Dhungi (3) ...		गेहूँ, चावल Wheat, Rice	2.83	GC(54.23)	2.43	2.83	6.48	T(2)	Ruppur	103
काला ढूँगी Kala Dhungi (3) EAG		गेहूँ, चावल Wheat, Rice	....	TWE(72.44) R(10.92)	3.24	0.81	10.12	T(1)	Devipur	104
काला ढूँगी Kala Dhungi (5) ...		गेहूँ, चावल Wheat, Rice	...	GC(82.56)	4.45	1.62	14.57	...	Ratanpur	105
काला ढूँगी Kala Dhungi (2) ...		गेहूँ, चावल Wheat, Rice	...	GC(70.82)R(0.81)	4.05	0.81	5.26	T(7),M(2)	Naripur	106
काला ढूँगी Kala Dhungi (3) ...		गेहूँ, चावल Wheat, Rice	0.40	GC(67.99) TW(7.28)	13.36	0.81	12.14	T(3),M(1)	Bijaypur	107
काला ढूँगी Kala Dhungi (4) ...		गेहूँ, चावल Wheat, Rice	...	GC(78.91) TW(12.14)	6.48	0.40	4.05	T(4)	Haripur	108
काला ढूँगी Kala Dhungi (5) ...		गेहूँ, चावल Wheat, Rice	...	GC(25.90)	0.81	...	0.40	T(1)	Karanpur	109
काला ढूँगी Kala Dhungi (3) ...		गेहूँ, चावल Wheat, Rice	...	GC(76.69)	10.53	...	5.26	T(4),M(2)	Surpur	110
काला ढूँगी Kala Dhungi (6) ...		गेहूँ, चावल Wheat, Rice	...	GC(31.16) TW(4.86)	8.09	0.40	3.24	T(4)	Narpatpur urf Sagatpur	111
काला ढूँगी Kala Dhungi (5) ...		गेहूँ, चावल Wheat, Rice	...	GC(34.80)	3.24	0.40	4.86	...	Kharakpur	112
काला ढूँगी Kala Dhungi (5) ED		गेहूँ, चावल Wheat, Rice	...	GC(134.77)	16.19	1.61	19.02	T(4),M(1)	Rampur	113
काला ढूँगी Kala Dhungi (4)EAG, ED		गेहूँ, चावल Wheat, Rice	...	TWE(82.16)	17.00	3.64	8.09	T(2),M(1)	Biorampur	114
काला ढूँगी Kala Dhungi (5) ...		गेहूँ, चावल Wheat, Rice	...	GC(25.50)	...	0.41	0.40	...	Lachhmpur	115

2		3	4	5	6	7	8	9	10	11
116	प्रतापपुर	96.32	352(49)	–(–5)	–(–5)	T,C	–(–5)	–(–5)	–(–5)	KR
117	चौसला	73.66	214(35)	–(–5)	–(10+)	T,C	–(10+)	–(5–10)	–(–5)	PR
118	बसानी	74.87	396(77)	P(1)	–(10+)	T,C	–(10+)	–(10+)	–(10+)	KR
119	मीठा आंवला	36.42	123(20)	P(1)	–(5–10)	T,C	–(5–10)	–(5–10)	–(–5)	PR
120	फतेपुर	88.22	388(59)	P(1)	–(–5)	T,C	–(–5)	–(5–10)	–(5–10)	PR
121	नवाए सैलानी	31.57	237(42)	–(5–10)	–(5–10)	T,C	–(5–10)	–(5–10)	BS	PR
122	गुलजारपुर	20.24	16(3)	–(5–10)	–(5–10)	T,C	–(5–10)	–(5–10)	BS	PR
123	गुजरौरा	86 20	493(94)	M(1)	–(–5)	T,C	–(5–)	–(5–10)	BS	PR
124	रतनपुर ईसाई	26.31	134(26)	–(10+)	–(10+)	T,C	–(10+)	–(10+)	BS	PR,KR
125	पूरनपुर कूमलिया	38.45	100(21)	–(10+)	–(10+)	T,C	–(10+)	–(10+)	BS	PR
126	नाथपुर पाडली	46.14	190(31)	–(5–10)	RP(1)	T,C	Phone	–(5–10)	BS	PR
127	ईसाई नगर नं० 6	51.40	160(21)	–(10+)	–(10+)	T,C	–(10+)	–(10+)	BS	PR,KR
128	खरकपुर ईसाई	25.09	43(3)	P(1)	–(5–10)	T,C	–(10+)	–(10+)	BS	PR,KR
129	जयपुर पाडली	93.08	338(52)	–(10+)	–(10+)	T,C	–(10+)	–(10+)	BS	PR
130	पीपल पोखरा गैजसिंह	16.59	14(2)	–(10+)	–(10+)	T,C	–(10+)	–(10+)	BS	PR
131	पीपल पोखरा नं० 1	79.73	357(57)	–(5–10)	–(5–10)	T,C	–(5–10)	–(5–10)	BS	PR
132	पीपल पोखरा नं० 2	67.58	464(88)	–(5–10)	–(5–10)	T,C	–(5–10)	–(5–10)	BS	PR
133	रामरी आनसिंह	61.51	315(53)	–(5–10)	–(5–10)	T,C	–(5–10)	–(5–10)	–(5–10)	KR
134	रामरी छोटी	59.09	296(47)	–(5–10)	–(5–10)	T,C	–(5–10)	–(5–10)	–(5–10)	PR
135	खुरा गाँव	55.44	251(40)	P(1),M(1)	–(10+)	T,C	–(10+)	–(10+)	BS	PR

VILLAGE DIRECTORY

AMENITIES AND LAND USE — HALDWANI TAHSIL—2

12	13	14	15	16	17	18	19	20	2	1
काला ढूंगी Kala Dhungi (5)	ED	गेहूँ, चावल Wheat, Rice	...	GC(86.61)	2.43	1.21	6.07	T(4),M(1)	Partappur	116
हल्द्वानी-कम-काठगोदाम Haldwani-cum-(14) Kathgodam	...	गेहूँ, चावल Wheat, Rice	6.07	GC(55.66)	1.22	...	9.71	T(2),M(1)	Chaunsla	117
हल्द्वानी-कम-काठगोदाम Haldwani-cum-(18) Kathgodam	...	गेहूँ, चावल Wheat, Rice	14.97	GC(51.80)	0.81	2.43	4.86	...	Basani	118
हल्द्वानी-कम-काठगोदाम Haldwani-cum-(9) Kathgodam	ED	गेहूँ, चावल Wheat, Rice	9.71	GC(25.09)	...	0.41	1.21	...	Meetha Amla	119
हल्द्वानी-कम-काठगोदाम Haldwani-cum-(18) Kathgodam	ED	गेहूँ, चावल Wheat, Rice	...	GC(80.13)	0.40	1.21	6.48	N(2),M(1), T(3),C(1)	Fatehpur	120
हल्द्वानी-कम-काठगोदाम Haldwani-cum-(4) Kathgodam	ED	गेहूँ, चावल Wheat, Rice	...	GC(26.72)	3.24	0.40	1.21	N(1),M(2), T(3)	Nawar Sailani	121
हल्द्वानी-कम-काठगोदाम Haldwani-cum-(8) Kathgodam	ED	गेहूँ, चावल Wheat, Rice	...	GC(12.55)	2.02	...	5.67	...	Gulzarpur	122
हल्द्वानी-कम-काठगोदाम Haldwani-cum-(9) Kathgodam	ED	गेहूँ, चावल Wheat, Rice	2.02	GC(70.82)	...	3.24	10.12	N(1),M(2) C(2)	Gujraura	123
हल्द्वानी-कम-काठगोदाम Haldwani-cum-(12) Kathgodam	ED	गेहूँ, चावल Wheat, Rice	...	GC(23.88)	1.62	...	0.81	N(1),M(1) C(1),T(1)	Ratanpur Isai	124
हल्द्वानी-कम-काठगोदाम Haldwani-cum-(12) Kathgodam	ED	गेहूँ, चावल Wheat, Rice	...	GC(31.57)	...	1.62	5.26	...	Puranpur Kumalia	125
हल्द्वानी-कम-काठगोदाम Haldwani-cum-(12) Kathgodam	ED	गेहूँ, चावल Wheat, Rice	...	GC(36.43)	0.81	...	8.90	N(2),M(2)	Nathupur Padli	126
हल्द्वानी-कम-काठगोदाम Haldwani-cum-(10) Kathgodam	ED	गेहूँ, चावल Wheat, Rice	...	GC(45.33)	...	0.40	5.67	N(1),T(1)	Isai Nagar No. 1	127
हल्द्वानी-कम-काठगोदाम Haldwani-cum-(10) Kathgodam	ED	गेहूँ, चावल Wheat, Rice	...	GC(21.04)	1.62	...	2.43	N(1),M(1) C(1),T(1)	Kharakpur Isai	128
हल्द्वानी-कम-काठगोदाम Haldwani-cum-(16) Kathgadam	ED	गेहूँ, चावल Wheat, Rice	...	GC(82.96)	...	...	10.12	N(3),T(2)	Jaipur Padli	129
हल्द्वानी-कम-काठगोदाम Haldwani-cum-(11) Kathgodam	ED	गेहूँ, चावल Wheat, Rice	...	GC(13.76)	0.40	...	2.43	T(2)	Pipal Pokhra Gajesingh	130
हल्द्वानी-कम-काठगोदाम Haldwani-cum-(9) Kathgodam	ED	गेहूँ, चावल Wheat, Rice	...	GC(70.83)	...	0.40	8.50	N(1),M(1) C(1),T(2)	Pipal Pokhra No.1	131
हल्द्वानी-कम-काठगोदाम Haldwani-cum-(9) Kathgodam	ED	गेहूँ, चावल Wheat, Rice	...	GC(56.66)	0.81	0.40	9.71	N(4),M(3) T(3)	Pipal Pokhra No.2	132
हल्द्वानी-कम-काठगोदाम Haldwani-cum-(8) Kathgodam	EA	गेहूँ, चावल Wheat, Rice	...	TWE(52.61)	4.05	2.83	2.02	M(1),T(1)	Ramri Ansingh	133
हल्द्वानी-कम-काठगोदाम Haldwani-cum-(8) Kathgodam	EA	गेहूँ, चावल Wheat, Rice	...	TWE(42.09)	6.48	5.26	5.26	T(3),M(2)	Ramri Choti	134
हल्द्वानी-कम-काठगोदाम Haldwani-cum-(11) Kathgodam	ED	गेहूँ, चावल Wheat, Rice	...	GC(47.35)	0.40	...	7.69	N(3),M(4)	Khura Gaon	135

1	2	3	4	5	6	7	8	9	10	11
136	देवपुर कुरिया	38.45	244(38)	-(10+)	-(10+)	T,C	-(10+)	-(10+)	BS	PR
137	पदमपुर पाडलाया	31.16	191(27)	P(1)	MCW(1)	T,C	-(5-10)	-(5-10)	BS	PR
138	रामपुर लामा चौड़	50.59	243(40)	P(1)	RP(1)	T,C	-(-5)	-(-5)	BS	PR
139	नरीपुर लामाचौड़	38.45	102(12)	-(-5)	-(10+)	T,C	-(10+)	-(10+)	BS	PR
140	लामा चौड़ खास	107.65	309(44)	P(1)	-(10+)	T,C	PO	-(10+)	BS	PR
141	नवाड मौला हरकसिंह	31.16	56(8)	-(10+)	-(10+)	T,C	-(10+)	-(10+)	BS	PR,KR
142	आतनसिंह नवाड	32.78	32(5)	-(10+)	-(10+)	C	-(10+)	-(10+)	BS	PR,KR
143	इसाई नगर न-2	50.18	73(11)	-(10+)	-(10+)	C	-(10+)	-(10+)	BS	PR,KR
144	शिवलालपुर	23.88	33(5)	-(10+)	-(10+)	T,C	-(10+)	-(10+)	BS	PR,KR
145	प्रेमपुर नवार	25.90	102(16)	-(10+)	-(10+)	T,C	-(10+)	-(10+)	BS	PR,KR
146	आनपुर नवार	43.71	53(6)	-(10+)	-(10+)	T,C	-(10+)	-(10+)	BS	KR,PR
147	खुशालपुर	41.68	113(14)	-(5-10)	-(5-10)	C	-(5-10)	-(5-10)	-(5-10)	PR
148	पदमपुर निगलटिया	32.38	121(17)	-(5-10)	-(5-10)	C	-(5-10)	-(5-10)	-(5-10)	PR
149	गुनीपुर जीवा नन्द	35.21	199(33)	-(5-10)	-(5-10)	T,C	-(-5)	-(5-10)	BS	PR
150	गुनीपुर भौना	43.30	145(21)	-(5-10)	-(5-10)	C	-(5-10)	-(5-10)	-(5-10)	PR
151	जीतपुर निगलिया	83.37	189(22)	-(10+)	-(10+)	C	-(10+)	-(5-10)	-(5-10)	PR
152	खेमपुर	56.25	161(20)	-(5-10)	-(5-10)	C	-(5-10)	-(5-10)	-(5-10)	KR
153	रामरी जसुआ	40.87	70(11)	-(5-10)	-(5-10)	C	-(5-10)	-(5-10)	-(5-10)	KR
154	घूनी न० I	46.95	113(22)	-(5-10)	-(5-10)	C	-(5-10)	-(5-10)	-(5-10)	KR
155	नन्दपुर	33.59	192(33)	P(1)	-(-5)	C	-(-5)	-(-5)	-(-5)	PR

VILLAGE DIRECTORY

AMENITIES AND LAND USE

HALDWANI TAHSIL—2

13	13	14	15	16	17	18	19	20	2	1
हल्द्वानी-कम-काठगोदाम Haldwani-cum-Kathgodam (10)	ED	गेहूँ, चावल Wheat, Rice	...	GC(33.59)	...	...	4.86	T(3),M(4)	Devppr Kurya	136
हल्द्वानी-कम-काठगोदाम Haldwani-cum-Kathgodam (10)	ED	गेहूँ, चावल Wheat, Rice	...	GC(27.12)	0.40	...	3.64	...	Padampur Padalia	137
हल्द्वानी-कम-काठगोदाम Haldwani-cum-Kathgodam (10)	ED	गेहूँ, चावल Wheat, Rice	...	GC(44.93)	0.40	...	5.26	M(2),T(2)	Rampur Lama Chaur	138
हल्द्वानी-कम-काठगोदाम Haldwani-cum-Kathgodam (12)	ED	गेहूँ, चावल Wheat, Rice	...	GC(35.62)	...	...	2.83	T(1)	Haripur Lamachaur	139
हल्द्वानी-कम-काठगोदाम Haldwani-cum-Kathgodam (12)	ED	गेहूँ, चावल Wheat, Rice	...	GC(95.10)	0.81	...	11.74	T(1)	Amachaur Khas	140
हल्द्वानी-कम-काठगोदाम Haldwani-cum-Kathgodam (14)	ED	गेहूँ, चावल Wheat, Rice	...	GC(27.11)	2.02	0.40	1.63	T(5),M(2) C(2)	Nawar Maula Hark Singh	141
हल्द्वानी-कम-काठगोदाम Haldwani-cum-Kathgodam (13)	...	गेहूँ, चावल Wheat, Rice	...	GC(29.14)	1.21	...	2.43	T(3)	Aan Singh Naura	142
हल्द्वानी-कम-काठगोदाम Haldwani-cum-Kathgodam (13)	...	गेहूँ, चावल Wheat, Rice	...	GC(46.14)	...	1.21	2.83	T(2),M(1)	Isai Nagar No-2	143
हल्द्वानी-कम-काठगोदाम Haldwani-cum-Kathgodam (11)	ED	गेहूँ, चावल Wheat, Rice	...	GC(17.00)	4.86	...	2.02	N(1),M(1) C(1)T(1)	Shivlalpur	144
हल्द्वानी-कम-काठगोदाम Haldwani-cum-Kathgodam (12)	ED	गेहूँ, चावल Wheat, Rice	...	GC(23.07)	0.40	...	2.43	T(1)	Prempur Nawar	145
हल्द्वानी-कम-काठगोदाम Haldwani-cum-Kathgodam (12)	...	गेहूँ, चावल Wheat, Rice	...	GC(38.04)	0.81	...	4.86	T(2)	Aanpur Nawar	146
हल्द्वानी-कम-काठगोदाम Haldwani-cum-Kathgodrm (10)	ED	गेहूँ, चावल Wheat, Rice	...	GC(34.40)	3.23	...	4.05	N(1),T(2)	Khushalpur	147
हल्द्वानी-कम-काठगोदाम Haldwani-cum-Kathgodam (10)	ED	गेहूँ, चावल Wheat, Rice	...	GC(30.35)	0.41	0.81	0.81	M(1),T(1)	PadampurNigaltiya	148
हल्द्वानी-कम-काठगोदाम Haldwani-cum-Kathgodam (10)	EA	गेहूँ, चावल Wheat, Rice	...	TWE(28.73)	0.81	...	5.67	N(2)	Gunipur Jiwanand	149
हल्द्वानी-कम-काठगोदाम Haldwani-cum-Kathgodam (10)	ED	गेहूँ, चावल Wheat, Rice	...	GC(37.23)	0.41	0.81	0.81	T(3)	Gonipur Bhauna	150
हल्द्वानी-कम-काठगोदाम Haldwani-cum-Kathgodam (10)	ED	गेहूँ, चावल Wheat, Rice	...	GC(65.56)	1.22	5.26	11.33	T(4)	Jeetpur Nigliya	151
हल्द्वानी-कम-काठगोदाम Haldwani-cum-Kathgodam (8)	EA	गेहूँ, चावल Wheat, Rice	...	TWE(40.47)	7.69	3.64	4.45	T(5),M(2)	Khempur	152
हल्द्वानी-कम-काठगोदाम Haldwani-cum-Kathgodam (7)	...	गेहूँ, चावल Wheat, Rice	...	GC(32.38)	4.05	2.42	2.02	T(2),M(2)	Ramri Jasuwa	153
हल्द्वानी-कम-काठगोदाम Haldwani-9um-Kathgodam (7)	...	गेहूँ, चावल Wheat, Rice	...	GC(38.45)	4·05	2.43	2.02	...	Ghuni No-1	154
हल्द्वानी-कम-काठगोदाम Haldwani-cum-Kathgodam (5)	EA	गेहूँ, चावल Wheat, Rice	...	TWE(27.52)	1.21	0.81	4.05	...	Nandpur	155

ग्राम निर्देशिका

2—हल्द्वानी तहसील — जन सुविधाएं एवं भूमि उपयोग

1	2	3	4	5	6	7	8	9	10	11
156	बजूनिया हल्दू	80.54	361(60)	–(5–10)	–(5–10)	C	–(5–10)	–(5–10)	–(5–10)	PR
157	पनियाली	65.56	462(72)	–(5–10)	–(5–10)	C	–(5–10)	–(5–10)	–(5–10)	PR
158	लहैरिया साल मल्ला	86.20	442(77)	P(1)	FPC(1)	C	–(–5)	–(5–10)	–(5–10)	PR
159	चीनपुर	21.04	194(39)	–(–5)	–(–5)	C	–(–5)	–(–5)	–(–5)	PR
160	लहैरिया साल तल्ला	100.37	543(94)	–(–5)	–(–5)	C	–(–5)	–(–5)	–(–5)	PR
161	धूनी न० 2	59.90	139(28)	P(1)	–(5–10)	C	–(5–10)	–(5–10)	–(5–10)	KR
162	बच्ची नगर न०2	21.45	59(10)	–(5–10)	–(5–10)	C	–(5–10)	–(5–10)	–(5–10)	KR
163	पानपुर	24.28	72(10)	–(5–10)	–(5–10)	C	–(5–10)	–(5–10)	–(5–10)	KR
164	कमलुवा गांजा	33.59	72(11)	–(5–10)	–(5–10)	C	–(5–10)	–(5–10)	–(5–10)	KR
165	बच्ची नगर खबडाल न० (I)	118.17	360(50)	–(5–10)	–(5–10)	C	–(5–10)	–(5–10)	–(5–10)	PR
166	देवपुर देवका	72.44	173(27)	P(1)	–(5–10)	C	–(5–10)	–(5–10)	–(5–10)	PR
167	हरकपुर कुरिया	42.49	127(21)	–(5–10)	–(5–10)	C	–(5–10)	–(5–10)	–(5–10)	PR
168	पूरनपुर ननवाल	46.54	214(36)	–(5–10)	–(5–10)	C	–(5–10)	–(5–10)	–(5–10)	PR
169	भरतपुर न-(I)	51.40	91(21)	–(5–10)	–(5–10)	C	–(5–10)	–(5–10)	–(5–10)	PR
170	भरतपुर न-2	47.35	93(13)	–(5–10)	–(5–10)	C	–(5–10)	–(5–10)	–(5–12)	PR
171	कमलवा गांजा मेहता	38.85	52(13)	–(5–10)	–(5–10)	C	–(5–10)	–(5–10)	–(5–10)	PR
172	भगवानपुर जयसिंह	60.71	299(51)	–(5–10)	–(5–10)	C	–(5–10)	–(5–10)	–(5–10)	KR
173	भगवानपुर बिचला	36.42	206(37)	P(1)	–(5–10)	C	–(5–10)	–(5–10)	–(5–10)	KR
174	भगवानपुर तल्ला	31.97	33(7)	–(5–10)	–(5–10)	C	–(5–10)	–(5–10)	–(5–10)	PR
175	कमलवा गांजा नरसिंह तल्ला	76.89	178(30)	–(5–10)	–(5–10)	C	–(5–10)	–(5–10)	–(5–10)	KR

12	13	14	15	16	17	18	19	20	2	1
हल्द्वानी-कम-काठगोदाम Haldwani-cum-Kathgodam (6)	EA	गेहूँ, चावल Wheat, Rice	..	TWE(69.21)	2.43	2.02	6.88	...	Bajauni Haldu kam Jadid	156
हल्द्वानी-कम-काठगोदाम Haldwani-cum-Kathgodam (6)	EA	गेहूँ, चावल Wheat, Rice	...	TWE(53.02)	0.81	3.23	8.50	T(1)	Paniyali	157
हल्द्वानी-कम-काठगोदाम Haldwani-cum-Kathgodam (6)	EA	गेहूँ, चावल Wheat, Rice	...	TWE(78.51)	2.02	1.62	4.05	T(1)	Lahriyasal Malla	158
हल्द्वानी-कम-काठगोदाम Haldwani-cum-Kathgodam (3)	EA	गेहूँ, चावल Wheat, Rice	...	TWE(17.81)	0.81	0.80	2.02	T(2)	Chrenpur	159
हल्द्वानी-कम-काठगोदाम Haldwani-cum-Kathgodam (4)	EA	गेहूँ, चावल Wheat, Rice	...	TWE(83.38)	3.64	2.02	11.33	T(1)M(1)	Lahariya Sal Talla	160
हल्द्वानी-कम-काठगोदाम Haldwani-cum-Kathgodam (8)	...	गेहूँ, चावल Wheat, Rice	...	GC(48.56)	5.68	3.64	2.02	T(1),M(1)	Ghuni No-2	161
हल्द्वानी-कम-काठगोदाम Haldwani-cum-Kathgodam (9)	...	गेहूँ, चावल Wheat, Rice	...	GC(16.19)	2.43	2.02	0.81	T(2),M(2)	Bachi Nagar No.2	162
हल्द्वानी-कम-काठगोदाम Haldwani-cum-Kathgodam (9)	...	गेहूँ, चावल Wheat, Rice	...	GC(20.24)	2.43	1.21	0.40	T(2),M(1)	Panpur	163
हल्द्वानी-कम-काठगोदाम Haldwani-cum-Kathgodam (8)	...	गेहूँ, चावल Wheat, Rice	...	GC(29.14)	1.21	0.41	2.83	T(1),N(1)	Kamaluwa Ganja	164
हल्द्वानी-कम-काठगोदाम Haldwani-cum-Kathgodam (9)	ED	गेहूँ, चावल Wheat, Rice	...	GC(104.01)	0.40	1.62	12.14	T(3),N(2) M(3)C(1)	Bachi nagar No-1 Khabdal	165
हल्द्वानी-कम-काठगोदाम Haldwani-cum-Kathgodam (8)	...	गेहूँ, चावल Wheat, Rice	...	GC(59.90)	...	1.21	11.33	T(1),M(1) N(1)	Devpur Devka	166
हल्द्वानी-कम-काठगोदाम Haldwani-cum-Kathgodam (9)	ED	गेहूँ, चावल Wheat, Rice	...	GC(38.04)	0.81	...	3.64	M(1),T(2)	Harkpur Kuriya	167
हल्द्वानी-कम-काठगोदाम Haldwani-cum-Kathgodam (9)	...	गेहूँ, चावल Wheat, Rice	...	GC(41.69)	0.40	0.40	4.05	T(2),N(1)	Puranpur Nanwal	168
हल्द्वानी-कम-काठगोदाम Haldwani-cum-Kathgodam (8)	...	गेहूँ, चावल Wheat, Rice	...	GC(40.07)	7.69	0.40	3.24	...	Bharatpur No-1	169
हल्द्वानी-कम-काठगोदाम Haldwani-cum-Kathgodam (9)	...	गेहूँ, चावल Wheat, Rice	...	GC(39.66)	3.64	0.41	3.64	M(1),T(1)	Bharatpur No-2	170
हल्द्वानी-कम-काठगोदाम Haldwani-cum-Kathgodam (7)	ED	गेहूँ, चावल Wheat, Rice	...	GC(27.11)	5.67	1.62	4.45	M(1),T(2)	Kamlawa Ganga Mehta	171
हल्द्वानी-कम-काठगोदाम Haldwani-cum-Kathgodam (6)	...	गेहूँ, चावल Wheat, Rice	...	GC(50.59)	4.86	2.83	2.43	T(1)	Bhagwanpur Jaisingh	172
हल्द्वानी-कम-काठगोदाम Haldwani-cum-Kathgodam (7)	...	गेहूँ, चावल Wheat, Rice	...	GC(28.33)	4.86	2.02	1.21	T(3),M(2)	Bhagwanpur Bichla	173
हल्द्वानी-कम-काठगोदाम Haldwani-cum-Kathgodam (7)	EA	गेहूँ, चावल Wheat, Rice	...	TWE(20.24)	8.90	2.43	0.48	...	Bhagwanpur Talla	174
हल्द्वानी-कम-काठगोदाम Haldwani-cum-Kathgodam (7)	EA	गेहूँ, चावल Wheat, Rice	...	TWE(64.75)	7.69	2.43	2.02	...	Kamlwa Ganja Narsingh Talla	175

1	2	3	4	5	6	7	8	9	10	11
176	गोविन्दपुर गरवाल	42.09	54(9)	–(–5)	–(–5)	T	–(–5)	–(–5)	–(–5)	PR
177	कमलवा गाँजा नरसिंह मल्ला	22.26	24(5)	–(5–10)	–(5–10)	C	–(5–10)	–(5–10)	–(5–10)	PR
178	कमलवा गाँजा गोड़	47.35	109(9)	–(–5)	–(5–10)	C	–(5–10)	–(5–10)	–(5–10)	KR
179	हिम्मतपुर तल्ला	78.92	237(34)	P(1)	–(–5)	C	–(–5)	–(–5)	–(–5)	PR
180	हिम्मतपुर मल्ला	85.39	347(47)	–(–5)	–(–5)	T	–(–5)	–(–5)	–(–5)	PR
181	बिढोरिया न०. 2	61.11	181(32)	–(–5)	–(–5)	C	–(–5)	–(–5)	–(–5)	PR
182	हरिपुर शील	9.71	35(3)	–(–5)	–(–5)	C	–(–5)	–(–5)	–(–5)	PR
183	हरिपुर गंगू	6.88	83(14)	–(–5)	–(–5)	C	–(–5)	–(–5)	–(–5)	PR
184	हरिगढ दलिपसिंह	8.50	130(23)	–(5–10)	–(5–10)	C	–(5–10)	–(5–10)	–(5–10)	KR
185	ब्योरा	18.21	1,110(239)	–(–5)	–(–5)	C	–(–5)	–(–5)	–(–5)	PR
186	कोर्ता	9.71	165(27)	P(1)	–(–5)	C	–(–5)	–(–5)	–(–5)	PR
187	दमुआ दुर्गा बन्दोवस्ती	138.00	533(110)	P(1),M(1)	–(–5)	C	–(–5)	–(–5)	–(–5)	PR
188	दमुआ दूंगा खाम	30.35	343(69)	–(–5)	–(–5)	C	–(–5)	–(–5)	–(–5)	PR
189	बमोरी मल्ली	96.32	791(143)	P(1)	–(–5)	C	–(–5)	–(–5)	–(–5)	PR
190	बिछोरीया न० 1	288.15	2,583(473)	–(–5)	–(–5)	C	–(–5)	–(–5)	–(–5)	PR
191	बमोरी तल्ली बन्दोवस्ती	135.17	1,174(192)	P(1)	–(–5)	C	–(–5)	–(–5)	–(–5)	PR
192	कुसुम खेरा	173.21	432(83)	–(–5)	–(–5)	T,C	–(–5)	–(–5)	–(–5)	PR
193	बमोरी तल्ली खाम	27.11	311(67)	–(–5)	–(–5)	C	–(–5)	–(–5)	–(–5)	PR
194	छरायल नायाबाद	76.49	356(52)	–(–5)	–(–5)	C	–(–5)	–(–5)	–(–5)	PR
195	छरायल नायक	176.04	85(15)	P(1)	–(–5)	C	–(–5)	–(–5)	–(–5)	PR

VILLAGE DIRECTORY

AMENITIES AND LAND USE — HALDWANI TAHSIL—2

12	13	14	15	16	17	18	19	20	2	1
हल्द्वानी-कम-काठगोदाम Haldwani-cum-Kathgodam(4)	...	गेहूँ, चावल Wheat, Rice	...	GC(35.62)	2.02	0.40	4.05	T(1)	Gobindpur Garwal	176
हल्द्वानी-कम-काठगोदाम Haldwani-cum-Kathgodam(7)	EA	गेहूँ, चावल Wheat, Rice	...	TWE(18.22)	2.43	1.21	0.40	P(1),M(2)	Kamalwa Ganja Narsingh Malla	177
हल्द्वानी-कम-काठगोदाम Haldwani-cum-Kathgodam(9)	EA	गेहूँ, चावल Wheat, Rice	..	TWE(36.42)	4.86	4.05	2.02	T(4)M(2)	Kamalwa Ganja Gaur	178
हल्द्वानी-कम-काठगोदाम Haldwani-cum-Kathgokam(4)	...	गेहूँ, चावल Wheat, Rice	...	GC(56.66)	6.48	6.64	12.14	T(1)	Himmatpur Talla	179
हल्द्वानी-कम-काठगोदाम Haldwani-cum-Kathgodam(7)	...	गेहूँ, चावल Wheat, Rice	...	GC(67.18)	3.24	4.45	10.52	T(1)	Himmatpur Malla	180
हल्द्वानी-कम-काठगोदाम Haldwani-cum-Kathgodam(5)	...	गेहूँ, चावल Wheat, Rice	...	GC(44.92)	10.12	...	6.07	T(1)	Bithoriano 2	181
हल्द्वानी-कम-काठगोदाम Haldwani-cum-Kathgodam(5)	EA	गेहूँ, चावल Wheat, Rice	...	TWE(5.26)	1.62	1.21	1.62	...	Haripur Sheel	182
हल्द्वानी-कम-काठगोदाम Haldwani-cum-Kathgodam(5)	EA	गेहूँ, चावल Wheat, Rice	...	TWE(4.05)	2.02	...	0.81	...	Haripur Gangu	183
हल्द्वानी-कम-काठगोदाम Haldwani-cum-Kathgodam(6)	EA	गेहूँ, चावल Wheat, Rice	...	TWE(6.88)	...	0.40	1.22	...	Harigarh Dalip Singh	184
हल्द्वानी-कम-काठगोदाम Haldwani-cum-Kathgodam(4)	EA	गेहूँ, चावल Wheat, Rice	...	TWE(7.69)	6.07	...	4.45	...	Beora	185
हल्द्वानी-कम-काठगोदाम Haldwani-cum-Kathgodam(4)	EA	गेहूँ, चावल Wheat, Rice	...	TWE(6.88)	...	0.81	2.02	...	Korta	186
हल्द्वानी-कम-काठगोदाम Haldwani-cum-Kathgodam(2)	EA	गेहूँ, चावल Wheat, Rice	...	TWE(86.61)	...	14.16	37.23	M(5)	Damua Dhunga Bandobasti	187
हल्द्वानी-कम-काठगोदाम Haldwani-cum-Kathgodam(3)	EA	गेहूँ चावल Wheat, Rice	15.38	TWE(8.90)	...	2.44	3.63	...	Damua Dhunga Kkam	188
हल्द्वानी-कम-काठगोदाम Haldwani-eum-Kathgodam(2)	EA	गेहूँ, चावल Wheat, Rice	...	TWE(80.54)	0.81	2.42	12.55	T(1),M(3)	Bamori Malli	189
हल्द्वानी-कम-काठगोदाम Haldwani-cum-Kathgodam(4)	...	गेहूँ, चावल Wheat, Rice	...	GC(243.63)	2.02	10.12	32.38	T(1),M(1)	Bijhori No. I	190
हल्दानी-कम-काठगोदाम Haldwani-cum-Kathgodam(1)	EA	गेहूँ, चावल Wheat, Rice	...	TWE(99.56)	0.40	6.07	29.14	...	Bamori Talli Bandobasti	191
हल्द्वानी-कम-काठगोदाम Haldwani-cum-Kathgodam(3)	...	गेहूँ, चावल Wheat, Rice	60.30	GC(92.27)	7.28	...	13.36	...	Kusum Khera	192
हल्द्वानी-कम-काठगोदाम Haldwani-cum-Kathgodam(1)	EA	गेहूँ, चावल Wheat, Rice	...	TWE(21.45)	...	1.61	4.05	...	Bamori Talli Kham	193
हल्द्वानी-कम-काठगोदाम Haldwani-cum-Knthgodam(4)	...	गेहूँ, चावल Wheat, Rice	...	GC(59.49)	12.95	...	4.05	T(1)	Chharayal Nayabad	194
हल्द्वानी-कम-काठगोदाम Haldwani-cum-Kathgodam(4)	...	गेहूँ, चावल Wheat, Rice	...	GC(167.95)	3.64	1.21	3.24	...	Chharayal Naik	195

1	2	3	4	5	6	7	8	9	10	11
196	छहरयाल सूयाल	67.58	343(56)	–(–5)	–(–5)	C	–(–5)	–(–5)	–(–5)	PR
197	मुखानी	364.23	2,879(494)	P(1)	–(–5)	T	–(–5)	–(–5)	–(–5)	KR
198	हरिपुर सूखा	20.24	107(20)	–(–5)	–(–5)	T	–(–5)	–(–5)	–(–5)	PR
199	मानपुर उत्तर	63.13	281(54)	–(–5)	–(–5)	T	–(–5)	–(–5)	–(–5)	PR
200	हरि नगर	55.04	228(37)	P(1)	–(–5)	T	–(–5)	–(–5)	–(–5)	PR
201	हरिपुर नायक	107.65	388(65)	–(–5)	–(–5)	C	–(–5)	–(–5)	–(–5)	PR
202	जयदेवपुर	71.63	95(19)	–(–5)	–(–5)	C	–(–5)	–(–5)	–(–5)	PR
203	लालपुर नायक	57.87	102(17)	–(–5)	–(–5)	C	–(–5)	–(–5)	–(–5)	PR
204	उदय लालपुर	54.63	79(11)	–(–5)	–(–5)	C	–(5–10)	–(5–10)	–(5–10)	KR
205	पाण्डे नवार	65.56	171(22)	P(1)	–(–5)	C	–(5–10)	–(5–10)	–(5–10)	PR
206	पूरनपुर	51.80	195(27)	P(1)	–(5–10)	C	–(5–10)	–(5–10)	BS	PR
207	गुसाईपुर	66.78	257(35)	P(1)	–(–5)	C	–(5–10)	–(5–10)	BS	PR
208	हल्दू पोखरा नायक	108.46	398(75)	P(1)	–(–5)	C	–(–5)	–(–5)	BS	PR
209	हिम्मतपुर बैजनाथ	67.99	380(55)	–(10+)	–(10+)	C	–(10+)	–(10+)	BS	PR
210	प्रेमपुर लोस्याती	94.30	465(76)	P(1)	–(–5)	C	–(5–10)	–(5–10)	–(5–10)	KR
211	ज्वाला साल उर्फ करायल	64.35	117(20)	–(–5)	–(–5)	C	–(–5)	–(5–10)	–(5–10)	KR
212	देवल चौड़ खाम	101.18	675(132)	–(–5)	RP(1)	C	–(–5)	–(–5)	–(–5)	PR
213	करायल चतुरसिंह	43.30	127(19)	–(–5)	–(–5)	C	–(–5)	–(–5)	–(–5)	KR
214	हल्दू पोखरा धरमवाल	77.70	260(36)	P(1)	H(1)	C	–(–5)	–(–5)	BS	PR
215	देवल चौड बन्दोवस्ती	118.58	571(94)	P(1),M(1)	–(–5)	T,C	–(5–10)	–(5–10)	–(5–10)	PR

VILLAGE DIRECTORY

AMENITIES AND LAND USE — HALDWANI TAHSIL—2

12	13	14	15	16	17	18	19	20	2	1
हल्द्वानी-कम-काठगोदाम Haldwani cum-Kathgodam(4)	...	गेहूँ, चावल Wheat, Rice	50.99	GC(5.66)	3.64	0.81	6.48	...	Chharayalsuyal	196
हल्द्वानी-कम-काठगोदाम Haldwani-cum-Kathgodam(3)	EA	गेहूँ, चावल Wheat, Rice	3.24	TWE(240.80)	4.86	54.62	60.71	...	Mukhani	197
हल्द्वानी-कम-काठगोदाम Haldwani-cum-Kathgodam(1)	EA	गेहूँ, चावल Wheat, Rice	3.24	TWE(5.26)	0.41	7.69	3.64	...	Haripur Sukha	198
हल्द्वानी-कम-काठगोदाम Haldwani-cum-Kathgadam(1)	EA	गेहूँ, चावल Wheat, Rice	5.67	TWE(31.97)	7.68	4.86	12.95	...	Manpur Uttar	199
हल्द्वानी-कम-काठगोदाम Haldwani-cum-Kathgodam(3)	EA	गेहूँ, चावल Wheat, Rice	...	TWE(44.92)	0.41	0.81	8.90	T(1)	Hari Nagar	200
हल्द्वानी-कम-काठगोदाम Haldwani-cum-Kathgodam(4)	...	गेहूँ, चावल Wheat, Rice	...	GC(70.42)	18.62	0.40	18.21	T(1)	Haripur Nayak	201
हल्द्वानी-कम-काठगोदाम Haldwani-cum-Kathgodam(4)	...	गेहूँ, चावल Wheat, Rice	...	GC(60.71)	...	1.21	9.71	T(1)	Jaydevpur	202
हल्द्वानी-कम-काठगोदाम Haldwani-cum-Kathgodam(4)	...	गेहूँ, चावल Wheat, Rice	...	GC(49.37)	3.64	0.81	4.05	T(1)	Lalpur Nayak	203
हल्द्वानी-कम-काठगोदाम Haldwani-cum-Kathgodam(7)	..	गेहूँ, चावल Wheat, Rice	...	CC(1.62)	46.54	2.02	4.45	T(6)	Udailalpur	204
हल्द्वानी-कम-काठगोदाम Haldwani-cum-Kathgodam(10)	...	गेहूँ, चावल Wheat, Rice	...	GG(63.13)	...	...	2.43	...	Pande Nawar	205
हल्द्वानी-कम-काठगोदाम Haldwani-cum-Kathgod m(12)	ED	गेहूँ, चावल Wheat, Rice	...	GC(46.94)	...	...	4.86	...	Puranpur	206
हल्द्वानी-कम-काठगोदाम Haldwani-cum-Kathgodom(12)	ED	गेहूँ, चावल Wheat, Rice	...	GC(64.75)	...	...	2.03	...	Gusainpur	207
हल्द्वानी-कम-काठगोदाम Haldwani-cum-Kathgodam(9)		गेहूँ, चावल Wheat,Rice	...	GC(103.60)	...	...	4.86	...	Haldu Pokhra Nayak	208
हल्द्वानी-कम-काठगोदाम Haldwani-cum-Kathgodam(13)	...	गेहूँ चावल Wheat, Rice	...	GC(63.94)	...	...	4.05	...	Himmatpur Baijnath	209
हल्द्वानी-कम-काठगोदाम Haldwani-cum-Kathgodam(6)	ED	गेहूँ, चावल Wheat, Rice	...	GC(82.57)	3.24	0.40	8.09	T(2)	Prampur Losyani	210
हल्द्वानी-कम-काठगोदाम Haldwani-cum-Kathgodam(6)	ED	गेहूँ, चावल Wheat, Rice	...	GC(50.99)	6.88	0.81	5.67	T(2)	Jawalasal urf Karayal	211
हल्द्वानी-कम-काठगोदाम Haldwani cum-Kathgodam(5)	ED	गेहूँ, चावल Wheat, Rice	...	GC(80.14)	3.64	0.81	16.59	T(1),M(1)	Dewal Chaur Kham	212
हल्द्वानी-कम-काठगोदाम Haldwani-cum-Kathgodam(6)	ED	गेहूँ, चावल Wheat, Rice	...	GC(37.23)	..	...	6.07	T(3)	Karayal Chatura Singh	213
हल्द्वानी-कम-काठगोदाम Haldwani-cum Kathgodam(6)	ED	गेहूँ, चावल Wheat, Rice	...	GC(72.84)	...	...	4.86	...	Haldu Pokhra Dharam Wal	214
हल्द्वानी-कम-काठगोदाम Haldwani-cum-Kathgodam(6)	ED	गेहूँ चावल Wheat, Rice	...	GC(104.42)	3.64	1.62	8.90	M(1),T(1)	Bandobasti Dewal Chaur	215

1	2	3	4	5	6	7	8	9	10	11
216	मानपुर पश्चिम	72.04	687(180)	P(1)	H(1)	T	PO	–(–5)	–(–5)	PR
217	मानपुर पूरब	37.64	101(14)	–(–5)	–(–5)	C	–(–5)	–(–5)	–(–5)	KR
218	ज़ीतपुर नेगी	60.71	279(42)	–(–5)	–(–5)	T	–(–5)	–(–5)	–(–5)	PR
219	फूल चौड़	96.72	311(44)	P(1),M(1)	–(–5)	T	–(–5)	–(–5)	BS	PR
220	धनपुरी	42.09	204(35)	–(–5)	–(–5)	T,C	–(–5)	–(–5)	BS	PR
221	चांदनी चौक बलूटिया	46.95	177(26)	–(–5)	–(–5)	C	–(–5)	–(–5)	BS	PR
222	बेरा पौखरा	62.32	321(55)	P(1)	–(–5)	C	–(5–10)	–(5–10)	–(5–10)	PR
223	बजवालपुर	99.96	196(31)	–(–5)	–(–5)	C	–(5–10)	–(5–10)	–(5–10)	KR
224	किशनपुर घुडदोड़ा	57.06	218(27)	–(–5)	–(–5)	C	–(5–10)	–(5–10)	–(5–10)	PR
225	चाँदनी चौक घुडदौड़	96.72	358(49)	P(1)	–(–5)	C	–(5–10)	–(5–10)	–(5–10)	PR
226	हरिपुर कूँवर सिंह	72.85	158(26)	–(–5)	–(–5)	C	–(–5)	–(–5)	BS	PR
227	आनन्दपुर	107.25	422(57)	–(10+)	–(10+)	C	PO	–(10+)	BS	PR
228	चाँदनी चौक साँगूरी	32.38	101(15)	–(–5)	–(–5)	C	–(10+)	–(5–10)	–(5–10)	KR
229	चाँदनी चौक गरवाल	46.54	158(22)	–(–5)	–(–5)	C	–(10+)	–(10+)	–(10+)	KR
230	हरिपुर मोतिया	43.71	156(28)	–(–5)	–(–5)	C	–(5–10)	–(5–10)	–(5–10)	KR
231	हरिपुर रत्नसिंह	41.28	171(24)	–(–5)	–(–5)	C	–(5–10)	–(5–10)	–(5–10)	PR
232	हरिपुर ल लमनी	43.71	288(38)	–(–5)	–(–5)	T,W	–(5–10)	–(5–10)	–(5–10)	KR
233	चाँदनी चौक टिला	33.99	148(22)	–(–5)	–(–5)	T,W	–(10+)	–(10+)	–(10+)	KR
234	हरिपुर जमनसिंह	50.59	200(33)	P(1)	–(–5)	C	(10+)	–(10+)	–(10+)	KR
235	चाँदनी चौक भागीरथ	32.38	146(22)	–(–5)	–(–5)	C	–(10+)	–(10+)	–(10+)	PR

VILLAGE DIRECTORY

AMENITIES AND LAND USE — HALDWANI TAHSIL—2

12	13	14	15	16	17	18	19	20	2	1
हल्द्वानी-कम-काठगोदाम Haldwani-cam-Kathgodam(3)	ED	गेहूँ, चावल Wheat, Rice	...	GC(57.06)	2.83	0.41	11.74	T(1),M(1) C(1)	Manpur Pachhim	216
हल्द्वानी-कम-काठगोदाम Haldwani-cam-Kathgodam(3)	EO	गेहूँ, चावल Wheat, Rice	8.09	GC(27.52)	...	...	2.03	T(2)	Manpur Purab	217
हल्द्वानी-कम-काठगोदाम Haldwani-cum-Kathgodam(4)	ED	गेहूँ, चावल Wheat, Rice	...	GC(51.40)	0.81	1.22	7.28	T(2)	Jeetpur Negi	218
हल्द्वानी-कम-काठगोदाम Haldwani-cum-Kathgodam(7)	ED	गेहूँ, चावल Wheat, Rice	...	GC(91.06)	...	0.80	4.86	...	Phool Chaur	219
हल्द्वानी-कम-काठगोदाम Haldwani-cum-Kathgodam(10)	EAG	गेहूँ, चावल Wheat, Rice	...	TWE(38.45)	...	...	3.64	...	Dhanpuri	220
हल्द्वानी-कम-काठगोदाम Haldwani-cum-Kathgodam(8)	ED	गेहूँ, चावल Wheat, Rice	...	GC(44.12)	...	...	2.83	...	Chandni Chowk Baluttya	221
हल्द्वानी-कम-काठगोदाम Haldwani-cum-Kathgodam(7)	ED	गेहूँ, चावल Wheat, Rice	...	GC(55.03)	...	0.81	6.48	...	Berd Pokhra	222
हल्द्वानी-कम-काठगोदाम Haldwani-cum-Kathgodam(9)	ED	गेहूँ, चावल Wheat, Rice	8.09	GC(87.82)	...	...	4.05	...	Bajwal Pur	223
हल्द्वानी-कम-काठगोदाम Haldwani cum-Kathgodam(8)	ED	गेहूँ, चावल Wheat, Rice	...	GC(51.40)	...	0.40	5.26	...	Kishanpur Ghir Dora	224
हल्द्वानी-कम-काठगोदाम Haldwani-cum-Kathgodam(9)	ED	गेहूँ, चावल Wheat, Rice	...	GC(90.25)	...	...	6.47	...	Chandni Chowk Ghor D ora	225
हल्द्वानी-कम-काठगोदाम Haldwani-cum-Kathgodam(9)	...	गेहूँ, चावल Wheat, Rice	...	GC(69.61)	...	...	3.24	...	Haripur Kunwar Singh	226
हल्द्वानी-कम-काठगोदाम Haldwani-cum-Kathgodam(12)	...	गेहूँ, चावल Wheat, Rice	...	GC(102.39)	...	1.22	3.64	...	Anandpur	227
हल्द्वानी-कम-काठगोदाम Haldwani-c m-Kathg dam(10)	...	गेहूँ, चावल Wheat, Rice	...	GC(31.17)	...	...	1.21	...	Chandni Chowk Sanguri	228
हल्द्वानी-कम-काठगोदाम Haldwani-cum-Kathgodam(12)	ED	गेहूँ, चावल Wheat, Rice	6.88	GC(35.62)	...	2.02	2.02	...	Chandni Chowk Garwal	229
हल्द्वानी-कम-काठगोदाम Haldwani-cum-Kathgodam(10)	ED	गेहूँ, चावल Wheat, Rice	...	GC(41.68)	...	0.40	1.63	...	Haripur Motia	230
हल्द्वानी-कम काठगोदाम Haldwani-cum-Kathgodam(10)	ED	गेहूँ, चावल Wheat, Rice	...	GC(37.64)	...	...	3.64	...	Haripur Rattan Singh	231
हल्द्वानी-कम काठगोदाम Haldwani-cum-Kathgodam(9)	ED	गेहूँ, चावल Wheat, Rice	...	GC(43.31)	...	...	0.40	..	Haripur Lalmani	232
हल्द्वानी कम-काठगोदाम Haldwani c m-Kathgodam(11)	ED	गेहूँ, चावल Wheat, Ric	...	CC(30.76)	...	0.81	2.42	...	Chandni Chowk Tila	223
हल्द्वानी-कम-क ठगोदाम Haldwani-cum-Kathgodnam(11)	ED	गेहूँ, चावल Wheat, Rice	1.62	GC(43.71)	...	...	5.26	...	Haripur Jaman Singh	234
हल्द्वानी-कम-काठगोदाम Haldwani-cum-Kathgodam(11)	ED	गेहूँ, चावल Wheat, Rice	...	GC(31.57)	...	...	0.81	...	Chandni Chowk Bhagirath	235

ग्राम निर्देशिका

2— हल्द्वानी तहसील

जन सुविधाएं एवं भूमि उपयोग

1	2	3	4	5	6	7	8	9	10	11
236	हरिपुर पुट कुआं	101.18	217(30)	P(1)	D(1)	C	-(10+)	-(+10)	-(10+)	PR
237	घौला खेड़ा	102.39	350(53)	P(1)	-(-5)	T	-(-5)	-(-5)	BS	PR
238	हरिपुर पुरनान्द	74.46	394(82)	H(1)	-(-5)	TC	-(-5)	-(-5)	BS	PR
239	हल्द्वानी तल्ली	169.97	1,483(287)	-(-5)	-(-5)	C	-(-5)	-(-5)	BS	PR
240	गाँजा जाली उत्तर	68.39	499(99)	-(-5)	-(-5)	TC	-(-5)	-(-5)	BS	PR
241	गाँजा जाली बिचली	79.32	388(81)	P(1)	-(-5)	TC	-(-5)	-(-5)	BS	PR
242	गाँजा जाली दखिन	47.78	134(21)	-(-5)	-(-5)	TW	-(-5)	-(-5)	BS	KR
243	हेरा गाँजा	87.42	388(65)	-(5-10)	-(5-10)	T	-(5-10)	-(5-10)	BS	PR,KR
244	हरिपुर शिवदत्त	57.47	235(38)	-(5-10)	-(5-10)	T	-(5-10)	-(5-10)	BS	PR
245	अर्जुनपुर	42.49	194(30)	-(-5)	-(-5)	T	PO	-(5-10)	BS	PR
246	पत्ताबंगर	98.75	382(58)	H(1)	-(-5)	TW	-(-5)	-(-5)	BS	KR
247	हरिपुर तुलाराम	34.40	256(48)	M(1),P(1)	-(-5)	T	-(-5)	-(-5)	BS	PR
248	हाथी खाल	206.40	769(168)	-(-5)	-(-5)	T	-(-5)	-(-5)	BS	KR
249	हरिपुर केशवदत्त	38.04	218(33)	-(-5)	-(-5)	C	-(-5)	-(5-10)	BS	KR
250	भगवानपुर दुर्गादत्त	39.26	197(40)	-(-5)	-(-5)	TW	-(-5)	-(5-10)	BS	PR
251	सूफी भवानपुर दुर्गादत्त	55.85	187(27)	-(-5)	-(-5)	C	-(-5)	-(-5)	BS	KR
252	हिम्मतपुर मोता हल्दू	40.87	244(32)	-(-5)	D(1)	C	PO	-(5-10)	BS	KR
253	पदमपुर देवलिया	77.70	319(43)	-(-5)	-(-5)	C	-(-5)	-(5-10)	BS	KR
254	हरिपुर मदनसिंह	38.04			गैर आबाद				Uninhabited	KR
255	जयपुर बीसा	117.77	470(83)	P(1)	-(-5)	TC	-(10+)	-(10+)	BS	PR

12	13	14	15	16	17	18	19	20	2	1
हल्द्वानी-कम-काठगोदाम Haldwani-cum-Kathgodam (11)	ED	गेहूँ, चावल Wheat, Rice	1.62	GC(92.27)	...	0.81	6.48	...	Haripur Put Kuwa	236
हल्द्वानी-कम-काठगोदाम Haldwani-cum-Kathgodam (5)	ED	गेहूँ, चावल Wheat, Rice	...	GC(70.42)	24.28	1.62	6.07	M(3),T(3)	Dhaula Khera	237
हल्द्वानी-कम-काठगोदाम Haldwani-cum-Kathgodam (4)	ED	गेहूँ, चावल Wheat, Rice	...	GC(36.82)	17.81	2.43	17.40	...	Haripur Purnanand	238
हल्द्वानी-कम-काठगोदाम Haldwani-cum-Kathgodam (2)	EA	गेहूँ, चावल Wheat, Rice	33.19	TWE(92.68)	5.66	17.40	21.04	T(2),N(3)	Haldwani Talli	239
हल्द्वानी-कम-काठगोदाम Haldwani-cum-Kathgodam (2)	EA	गेहूँ, चावल Wheat, Rice	...	TWE(42.90)	2.83	7.69	14.97	T(4),M(4)	Ganja Jali Uttar	240
हल्द्वानी-कम-काठगोदाम Haldwani-cum-Kathgodam (3)	EA	गेहूँ, चावल Wheat, Rice	1.62	TWE(27.52)	36.02	0.40	13.76	T(1),N(3)	Ganja Jali Bichl	241
हल्द्वानी-कम-काठगोदाम Haldwani-cum-Kathgodam (4)	EA	गेहूँ, चावल Wheat, Rice	15.78	TWE(24.28)	0.41	...	9.31	...	Ganja Jali Dakhin	242
हल्द्वानी-कम-काठगोदाम Haldwani-cum-Kathgodam (6)	ED	गेहूँ, चावल Wheat, Rice	6.48	GC(51.80)	20.24	...	8.90	T(3),M(2) N(2)	Heraganja	243
हल्द्वानी-कम-काठगोदाम Haldwani-cum-Kathgodam (8)	ED	गेहूँ, चावल Wheat, Rice	14.97	GC(33.99)	3.24	1.22	4.05	N(1),T(1)	Haripur Shivdatt	244
हल्द्वानी-कम-काठगोदाम Haldwani-cum-Kathgodam (5)	ED	गेहूँ, चावल Wheat, Rice	...	GC(35.21)	2.83	1.62	2.83	M(1),N(1) T(1)	Arjunpur	245
हल्द्वानी-कम-काठगोदाम Haldwani-cum Kathgodam (5)	EA	गेहूँ, चावल Wheat, Rice	...	TWE(86.20)	4.46	...	8.09	...	Patta Bangar	246
हल्द्वानी-कम-काठगोदाम Haldwani-cum-Kathgodam (5)	ED	गेहूँ चावल Wheat, Rice	..	GC(28.33)	...	0.81	5.26	N(4)	Haripur Tularam	247
हल्द्वानी-कम-काठगोदाम Haldwani-cum-Kathgodam (4)	EA	गेहूँ, चावल Wheat, Rice	49.78	TWE(131.53)	2.43	...	22.66	...	Hathi Khal	248
हल्द्वानी-कम-काठगोदाम Haldwani-cum-Kathgodam (6)	EA	गेहूँ, चावल Wheat, Rice	0.40	TWE(26.71)	0.81	...	10.12	...	Haripur Keshav-datt	249
हल्द्वानी-कम-काठगोदाम Haldwani-cum-Kathgodam (9)	EA	गेहूँ, चावल Wheat, Rice	...	TWE(29.95)	0.41	...	8.90	...	Bhagwanpur Durga Datt	250
हल्द्वानी-कम-काठगोदाम Haldwani-cum-Kathgodam (5)	EA	गेहूँ, चावल Wheat, Rice	...	TWE(47.76)	0.40	...	7.69	..	Soofi Bhawanpur Durga Datt	251
हल्द्वानी-कम-काठगोदाम Haldwani-cum-Kathgodam (9)	EA	गेहूँ, चावल Wheat, Rice	...	TWE(33.18)	2.83	...	4.86	...	Himmatpur Motahaldu	252
हल्द्वानी-कम-काठगोदाम Haldwani-cum-Kathgodam (8)	EA	गेहूँ, चावल Wheat, Rice	0.40	TWE(69.21)	1.21	...	6.88	...	Padampur Dewalia	253
हल्द्वानी-कम-काठगोदाम Haldwani-cum-Kathgodam (14)		...	36.02	...	...	...	2.02	...	Haripur Madan Singh	254
हल्द्वानी-कम-काठगोदाम Haldwani-cum-Kathgodam (11)	ED	गेहूँ, चावल Wheat, Rice	2.02	GC(91.30)	6.88	1.21	13.36	T(1)	Jaipur Bisa	255

1	2	3	4	5	6	7	8	9	10	11
256	किशनपुर सरकुलिया	116.55	568(73)	–(–5)	–(–5)	C	–(–5)	–(–5)	BS	PR
257	बकुलिया	142.05	274(40)	–(–5)	–(–5)	C	–(–5)	–(–5)	BS	KR
258	खरकपुर	41.28	50(10)	–(–5)	–(–5)	C	–(–5)	–(–5)	BS	KR
259	पाडलीपुर	38.08	91(24)	P(1)	–(–5)	T,C	–(–5)	–(5–10)	BS	KR
260	भवानीपुर किशना	56.66	144(24)	P(1)	–(–5)	C	–(–5)	–(5–10)	BS	PR
261	बच्चीपुर	64.75	108(11)	–(–5)	–(–5)	C	–(–5)	–(–5)	BS	PR
262	जयपुर खामा	105.22	234(35)	P(1)	–(–5)	C	–(–5)	–(–5)	BS	PR
263	तेजपुर नेगी	63.94	131(19)	–(–5)	–(–5)	C	–(–5)	–(–5)	BS	PR
264	गंगापुर कवडाल	78.11	229(35)	P(1)	–(–5)	C	–(–5)	–(–5)	BS	PR
265	गंगारामपुर	49.78	130(21)	–(–5)	–(–5)	W	–(–5)	मंगल Tue	–(–5)	PR
266	धनपुर	86.20	226(33)	–(–5)	–(–5)	W	–(–5)	–(–5)	–(–5)	KR
267	भवानीपुर हरसिंह	45.73	92(15)	–(–5)	–(–5)	C	–(–5)	–(–5)	BS	PR
268	भवानीसिंह नवार	56.66	207(35)	–(–5)	–(–5)	C	–(–5)	–(–5)	BS	PR
269	दुर्गापालपुर परमा	67.58	410(71)	–(–5)	–(–5)	T,W	–(–5)	–(–5)	–(–5)	PR
270	तुलारामपुर	44.11	155(19)	–(–5)	–(–5)	T,W	–(–5)	–(–5)	–(–5)	PR
271	इन्द्रपुर	48.56	122(19)	–(–5)	–(–5)	T	–(–5)	–(–5)	–(–5)	PR
272	किशनपुर नवार	43.30	79(12)	–(–5)	–(–5)	T,C	–(–5)	–(10+)	BS	PR,KR
273	राधाबगंर गरवाल	50.99	199(33)	–(–5)	–(–5)	T	–(–5)	–(–5)	BS	PR,KR
274	हरिपुर लच्छी	21.85		गैर आबाद				Uninhabited		PR
275	बच्ची नवार	31.16	162(25)	–(–5)	–(–5)	T	–(–5)	मंगल Tue	–(–5)	PR

VILLAGE DIRECTORY

AMENITIES AND LAND USE

HALDWANI TAHSIL—2

12	13	14	15	16	17	18	19	20	2	1
हल्द्वानी-कम-काठगोदाम Haldwani-cum-Kathgodam (5)	EA	गेहूँ, चावल Wheat, Rice	...	TWE(86.20)	3.24	...	27.11	T(1)	Kishanpur Sarkulia	256
हल्द्वानी-कम-काठगोदाम Haldwani-cum-Kathgodam (10)	ED	गेहूँ, चावल Wheat, Rice	53.83	GC(67.99)	4.86	10.51	4.86	M(1),T(1)	Bakulia	257
हल्द्वानी-कम-काठगोदाम Haldwani-cum-Kathgodam (14)	...	गेहूँ, चावल Wheat, Rice	33.99	GC(6.08)	...	...	1.21	...	Kharakpur	258
हल्द्वानी-कम-काठगोदाम Haldwani-cum-Kathgodam (9)	EA	गेहूँ, चावल Wheat, Rice	...	TWE(30.76)	...	...	7.28	...	Padlipur	259
हल्द्वानी-कम-काठगोदाम Haldwani-cum-Kathgodam (10)	ED	गेहूँ, चावल Wheat, Rice	...	GC(48.56)	0.41	0.41	7.28	T(2)	Bhawanipur Kishna	260
हल्द्वानी-कम-काठगोदाम Haldwani-cum-Kathgodam (11)	ED	गेहूँ, चावल Wheat, Rice	...	GC(50.99)	4.86	2.02	6.88	M(2),T(3)	Bachipur	261
हल्द्वानी-कम-काठगोदाम Haldwani-cum-Kathghdam (10)	ED	गेहूँ, चावल Wheat, Rice	...	GC(95.51)	6.07	0.40	3.24	...	Jaypur Kham	262
हल्द्वानी-कम-काठगोदाम Haldwani-cum-Kathgodam (13)	ED	गेहूँ, चावल Wheat, Rice	2.02	GC(53.42)	0.81	1.21	6.48	...	Tegpur Negi	263
हल्द्वानी-कम-काठगोदाम Haldwani-cum-Kathgodam (18)	ED	गेहूँ, चावल Wheat, Rice	...	CG(67.19)	0.40	5.26	5.26	..	Gangapur Kabdal	264
हल्द्वानी-कम-काठगोदाम Haldwani-cum-Kathgodam (16)	ED	गेहूँ, चावल Wheat, Rice	...	GC(43.30)	0.81	0.81	4.86	...	Ganga Rampur	265
हल्द्वानी-कम-काठगोदाम Haldwani-cum-Kathgodam (14)	ED	गेहूँ, चावल Wheat, Rice	...	GC(79.33)	1.21	0.40	5.26	T(1)	Dhanpur	266
हल्द्वानी-कम-काठगोदाम Haldwani-cum-Kathgodam (12)	ED	गेहूँ, चावल Wheat, Rice	...	GC(39.26)	3.23	...	3.24	T(2)	Bhawanipur Harsingh	267
हल्द्वानी कम-काठगोदाम Haldwani-cum-Kathgodom (14)	ED	गेहूँ, चावल Wheat, Rice	...	GC(45.73)	9.31	...	1.62	T(2)	Bhawani Singh Nawar	268
हल्द्वानी-कम-काठगोदाम Haldwani-cum-Kathgodam (10)	ED	गेहूँ, चावल Wheat, Rice	...	GC(53.83)	0.40	...	13.35	...	Durgapalpur Parma	269
हल्द्वानी-कम-काठगोदाम Haldwani cum-Kathgodam (15)	ED	गेहूँ, चावल Wheat, Rice	...	GC(38.45)	0.40	...	5.26	...	Tularampur	270
हल्द्वानी-कम-काठगोदाम Haldwani-cum-Kathgodam (18)	ED	गेहूँ, चावल Wheat, Rice	...	GC(36.02)	4.05	2.42	6.07	...	Inderpur	271
हल्द्वानी-कम-काठगोदाम Haldwani-cum-Kathgodam (14)	...	गेहूँ, चावल Wheat, Rice	...	GC(39.66)	0.81	...	2.83	N(2)	Kishan Nawar	272
हल्द्वानी-कम-काठगोदाम Haldwani-cum-Kathgodam (14)	ED	गेहूँ, चावल Wheat, Rice	...	GC(46.54)	2.02	...	2.43	T(2),N(2)	Radha Bangar Garwal	273
हल्द्वानी-कम-काठगोदाम Haldwani-cum-Kathgodam (14)	..	...	...	GC(19.02)	...	...	2.83	...	Haripur Lachhi	274
हल्द्वानी-कम-काठगोदाम Haldwani-cum-Kathgodam (17)	ED	गेहूँ, चावल Wheat, Rice	0.41	GC(27.52)	0.40	..	2.83	...	Bachi Nawar	275

1	2	3	4	5	6	7	8	9	10	11
276	हरिपुर बच्ची	62.73	167(26)	-(-5)	-(-5)	T	PO	-(10+)	BS	PR,KR
277	हरिपुर भानदेव	34.40	102(17)	-(-5)	-(-5)	T	-(-5)	-(10+)	BS	PR
278	बमेटा बँगर खीमा	63.13	130(23)	-(-5)	-(-5)	T	-(-5)	-(10+)	BS	PR
279	दूम्का बँगर उमापति	77.30	299(44)	-(-5)	-(-5)	T	-(-5)	-(-5)	BS	PR
280	जग्गी बँगर	61.51	290(65)	P(1),H(1)	-(-5)	TW	-(-5)	-(-5)	BS	PR
281	नाथूपुर चमवाल	33.99	95(14)	-(-5)	-(-5)	W	-(-5)	-(-5)	BS	KR
282	हिम्मतपुर चमवाल	58.68	185(33)	-(-5)	-(-5)	C	-(-5)	-(-5)	BS	KR
283	हल्दू चौड जग्गी	61.92	296(48)	-(-5)	-(-5)	W	-(-5)	मंगल Tue.	BS	KR
284	डूंगरपुर	55.44	265(45)	P(1)	-(-5)	TW	-(-5)	-(-5)	BS	PR
285	दुर्गापाल पूरमोती	52.21	193(33)	-(-5)	-(-5)	TW	-(-5)	-(5-10)	BS	KR
286	हल्दू चौड दीना	80.13	433(80)	-(-5)	-(-5)	TW	-(-5)	-(10+)	BS	PR
287	हल्दू चौड जयराम	49.37	193(28)	-(-5)	-(-5)	TW	-(-5)	-(10+)	BS	PR
288	हल्दू चौड परमा	67.18	141(21)	-(-5)	-(-5)	TW	-(-5)	-(10+)	BS	PR,KR
289	हल्दू चौड दौलिया	107.25	490(76)	-(-5)	-(-5)	TW	-(-5)	-(-5)	BS	RP,KR
290	बमेटा बँगर	61.11	83(14)	-(-5)	-(-5)	TW	-(-5)	-(-5)	BS	PR,KR
291	दुमका बँगर बच्ची धरमा	91.87	383(61)	-(-5)	-(-5)	TW	(-5)	-(-5)	BS	PR,KR
292	हल्दू चौड देवीराम	65.97	2 6(34)	-(-5)	-(-5)	TW	-(-5)	-(10+)	BS	PR,KR
293	खेड़ा	296.65	1,856(291)	P(1)	-(-5)	T,C	-(-5)	-(-5)	BS	PR
294	नवाड खेड़ा	120.60	627(108)	P(1),M(1)	-(-5)	T,C	-(-5)	-(-5)	-(-5)	PR,KR
295	किशन नगरी	25.50	126(22)	-(-5)	-(-5)	T,C	-(-5)	-(-5)	-(-5)	PR

VILLAGE DIRECTORY

AMENITIES AND LAND USE — HALDWANI TAHSIL—2

12	13	14	15	16	17	18	19	20	2	1
हल्द्वानी-कम-काठगोदाम Haldwani-cum- Kathgodam (16)	..	गेहूँ, चावल Wheat, Rice	...	GC(57.06)	0.81	...	4.86	...	Haripur Bachi	276
हल्द्वानी-कम-काठगोदाम Haldwani-cum- Kathgodam (7)	...	गेहूँ, चावल Wheat, Rice	...	GC(30.35)	1.22	...	2.83	...	Haripur Bhandev	277
हल्द्वानी-कम-काठगोदाम Haldwani-cum- Kathgodam (19)	ED	गेहूँ, चावल Wheat, Rice	2.02	GC(43.30)	6.48	1.62	9.71	...	Bameta Bangar Kheema	278
हल्द्वानी-कम-काठगोदाम Haldwani-cum- Kathgodam (16)	ED	गेहूँ, चावल Wheat, Rice	...	GC(68.80)	0.41	...	8.09	...	Dumaka Bangar Umapati	279
हल्द्वानी-कम-काठगोदाम Haldwani-cum- Kathgodam (15)	ED	गेहूँ, चावल Wheat, Rice	0.81	GC(44.92)	0.40	2.02	13.36	...	Jaggi Bangar	280
हल्द्वानी-कम-काठगोदाम Haldwani-cum- Kathgodam (14)	ED	गेहूँ, चावल Wheat, Rice	...	GC(30.76)	...	0.40	2.83	...	Nathupur Chamwal	281
हल्द्वानी-कम-काठगोदाम Haldwani-cum- Kathgodam (14)	...	गेहूँ, चावल Wheat, Rice	...	GC(51.80)	2.02	2.43	2.43	...	Himmatpur Chamwal	282
हल्द्वानी-कम-काठगोदाम Haldwani-cum- Kathgodam (15)	ED	गेहूँ, चावल Wheat, Rice	...	GC(56.66)	2.02	1.22	2.02	...	Halduchaur Jaggi	283
हल्द्वानी-कम-काठगोदाम Haldwani-cum- Kathgodam (15)	ED	गेहूँ, चावल Wheat, Rice	...	GC(46.65)	0.40	...	8.09	...	Dungarpur	284
हल्द्वानी-कम-काठगोदाम Haldwani-cum- Kathgodam (16)	ED	गेहूँ, चावल Wheat, Rice	...	GC(45.33)	...	0.40	6.48	...	Durgapalpur Moti	285
हल्द्वानी-कम-काठगोदाम Haldwani-cum- Kathgodam (15)	EA	गेहूँ, चावल Wheat, Rice	...	TWE(69.60)	4.05	...	6.48	...	Haldu Chauradina	286
हल्द्वानी-कम-काठगोदाम Haldwani-cum- Kathgodam (17)	...	गेहूँ, चावल Wheat, Rice	...	GC(44.51)	1.62	...	3.24	T(1),M(1) N(2)	Haldu Chaur Jairam	287
हल्द्वानी-कम-काठगोदाम Haldwani-cum- Kathgodam (17)	...	गेहूँ, चावल Wheat, Rice	...	GC(55.45)	8.90	...	2.83	T(2),N(2)	Haldu Chaur Parma	288
हल्द्वानी-कम-काठगोदाम Haldwani-cum- Kathgodam (5)	...	गेहूँ, चावल Wheat, Rice	....	GC(99.15)	4.05	...	4.05	T(2),M(2)	Haldu Chaur Daulia	289
हल्द्वानी-कम-काठगोदाम Haldwani cum- Kathgodam (5)	EA	गेहूँ, चावल Wheat, Rice	6.07	TWE(43.31)	2.43	2.02	7.28	T(3),M(1) N(2)	Bameta Bangar	290
हल्द्वानी-कम-काठगोदाम Haldwani-cum- Kathg dam (11)	ED	गेहूँ, चावल Wheat, Rice	...	GC(57.87)	26.31	0.41	7.28	T(1)	Dumaka Bangat Bachi Dharma	291
हल्द्वानी-कम-काठगोदाम Haldwani-cum- Kathgodam (17)	...	गेहूँ, चावल Wheat, Rice	...	GC(57.87)	6.08	...	2.02	...	Haldu Chour Deveram	292
हल्द्वानी-कम-काठगोदाम Haldwani-cum- Kathgodam (3)	ED	गेहूँ, चावल Wheat, Rice	2.83	GC(195.47)	74.06	6.08	18.21	...	Khera	293
हल्द्वानी-कम-काठगोदाम Haldwani cum- Kathgodam (8)	ED	गेहूँ, चावल Wheat, Rice	2.02	GC(61.92)	44.11	...	12.55	...	Nawar Khera	294
हल्द्वानी-कम-काठगोदाम Haldwani-cum- Kathgodam (5)	...	गेहूँ, चावल Wheat, Rice	...	CG(7.28)	16.19	...	2.03	...	Kishan Nagri	295

2—हल्द्वानी तहसील

1	2	3	4	5	6	7	8	9	10	11
296	बिजयपुर	30.35	189(32)	-(-5)	-(5-10)	T,C	-(5-10)	-(-5)	-(5-10)	KR
297	देवला मल्ला	115.34	493(89)	P(1)	-(-5)	T,C	-(-5)	-(-5)	-(-5)	PR,KR
298	देवला तल्ला	172.40	676(113)	-(-5)	-(-5)	T,C	-(-5	मंगल Tue	BS	PR
299	देवला तल्ला सिमलार	35.61	116(19)	-(-5)	-(-5)	T,C	-(-5)	-(-5)	BS	PR
300	देवला तल्ला पार्जाया	49.37	284(53)	-(-5)	-(-5)	T,C	-(-5)	-(-5)	-(-5)	PR
301	नयागाँव संबल	67.99	267(37)	-(-5)	-(5-10)	T,C	-(5-10)	मंगल Tue	BS	KR
302	कुँवरपुर	127.48	478(92)	P(1)	-(-5)	T,C	PO	मंगल Tue	BS	PR
303	नयागाँव मेहरा	61.92	216(39)	P(1)	-(-5)	T,C	-(5-10)	मंगल Tue	BS	KR
304	गजेपुर	32.38	183(21)	-(-5)	-(-5)	T,C	-(-5)	-(-5)	BS	KR
305	हिम्मतपुर नकयाल	26.31	184(30)	-(-5)	-(-5)	C	-(-5)	मंगल Tue	BS	KR
306	लच्छमपुर	140.43	608(96)	-(-5)	-(-5)	T,C	-(-5)	-(-5)	BS	KR
307	सेला भावर त्रिलोकसिंह	23.07	94(15)	-(10+)	-(10+)	C	-(10+)	-(10+)	BS	PR
308	जगतपुर	117.36	286(67)	H(1)	-(-5)	C	-(5-10)	-(5-10)	-(5-10)	PR
309	सेला भावर मेहरासिंह	25.50	78(15)	-(-5)	-(-5)	C	-(10+)	-(10+)	-(10+)	KR
310	हिम्मतपुर गोलापार	35.21	140(21)	-(-5)	-(-5)	C	-(-5)	मंगल Tue	-(5-10)	KR
311	ज्वाला पोखरी	44.92	188(24)	M(1)	-(-5)	T,C	-(10+)	-(-5)	BS	PR
312	लखनपुर	48.16	163(25)	-(10+)	-(10+)	C	-(10+)	-(10+)	BS	PR
313	सुन्दरपुर बेलवाल	41.68	195(28)	-(-5)	-(-5)	C	-(-5)	-(-5)	-(5-10)	KR
314	रतनपुर नेगी	53.42	193(37)	-(-5)	-(-5)	C	-(10+)	-(10+)	-(10+)	PR
315	बाँसखेड़ा ईश्वरीदत्त	45.33	69(12)	-(-5)	-(-5)	C	-(10+)	-(10+)	-(10+)	PR

VILLAGE DIRECTORY

AMENITIES AND LAND USE

HALDWANI TAHSIL—2

12	13	14	15	16	17	18	19	20	2	1
हल्द्वानी-कम-काठगोदाम Haldwani-cum-Kathgodam (8)	...	गेहूँ, चावल Wheat, Rice	...	GC(15.38)	13.36	...	1.61	...	Bijaipur	296
हल्द्वानी-कम-काठगोदाम Haldwani-cum-Kathgodam (4)	ED	गेहूँ, चावल Wheat, Rice	...	GC(56.66)	50.59	0.81	7.28	...	Dewala Malla	297
हल्द्वानी-कम-काठगोदाम Haldwani-cum-Kathgodam (6)	ED	गेहूँ, चावल Wheat, Rice	...	GC(139.22)	7.69	0.40	25.09	...	Dewala Talla	298
हल्द्वानी-कम-काठगोदाम Haldwani-cum-Kathgodam (4)	ED	गेहूँ, चावल Wheat, Rice	...	GC(11.73)	19.02	...	4.86	...	Dewala Tall Simlar	299
हल्द्वानी-कम-काठगोदाम Haldwani-cum-Kathgodam (4)	ED	गेहूँ, चावल Wheat, Rice	5.26	GC(23.06)	16.19	...	4.86	...	Dewala Talla Pajaya	300
हल्द्वानी-कम-काठगोदाम Haldwani-cum-Kathgodam (8)	...	गेहूँ, चावल Wheat, Rice	...	GC(53.42)	7.69	...	6.88	...	Nayagaon Sambal	301
हल्द्वानी-कम-काठगोदाम Haldwani-cum-Kathgodam (5)	ED	गेहूँ, चावल Wheat, Rice	...	GC(110.08)	...	3.24	14.16	...	Kunwarpur	302
हल्द्वानी-कम-काठगोदाम Haldwani-cum-Kathgodam (1)	ED	गेहूँ, चावल Wheat, Rice	...	GC(50.59)	2.43	2.83	6.07	T(1)	Nayagaon Mehra	303
हल्द्वानी-कम-काठगोदाम Haldwani-cum-Kathgodam (9)	...	गेहूँ, चावल Wheat, Rice	...	GC(24.28)	4.86	...	3.24	...	Gajaipur	304
हल्द्वानी-कम-काठगोदाम Haldwani-cum-Kathgodam (10)	...	गेहूँ, चावल Wheat, Rice	...	GC(22.66)	1.22	...	2.43	...	Himmatpur Nakayal	305
हल्द्वानी-कम-काठगोदाम Haldwani-cum-Kathgodam (7)	...	गेहूँ, चावल Wheat, Rice	...	GC(125.05)	...	0.40	14.98	...	Lachhampur	306
हल्द्वानी-कम-काठगोदाम Haldwani-cum-Kathgodam (12)	...	गेहूँ, चावल Wheat, Rice	...	GC(16.19)	4.05	1.62	1.21	T(3),M(1)	SelaBhabhar Tirloksingh	307
हल्द्वानी-कम-काठगोदाम Haldwani-cum-Kathgodam (10)	...	गेहूँ, चावल Wheat, Rice	...	GC(105.22)	6.07	3.64	2.43	...	Jagatpur	308
हल्द्वानी-कम-काठगोदाम Haldwani-cum-Kathgodam (12)	...	गेहूँ, चावल Wheat, Rice	...	GC(16.19)	6.07	2.02	1.22	...	Sela Bhabhar Meharasingh	309
हल्द्वानी-कम-काठगोदाम Haldwani-cum-Kathgodam (8)	...	गेहूँ, चावल Wheat, Rice	...	GC(25.50)	0.40	0.81	8.50	...	Himmatpur Gaolapar	310
हल्द्वानी-कम-काठगोदाम Haldwani-cum-Kathgodam (9)	...	गेहूँ, चावल Wheat, Rice	...	GC(42.49)	...	0.41	2.02	...	Jawala Pokhari	311
हल्द्वानी-कम-काठगोदाम Haldwani-cum-Kathgodam (16)	...	गेहूँ, चावल Wheat, Rice	...	GC(47.35)	...	0.41	0.40	...	Lakhanpur	312
हल्द्वानी-कम-काठगोदाम Haldwani-cum-Kathgodam (6)	ED	गेहूँ, चावल Wheat, Rice	...	GC(30.35)	6.48	...	4.85	...	Sundarpur Belwal	313
हल्द्वानी-कम-काठगोदाम Haldwani-cum-Kathgodam (18)	...	गेहूँ, चावल Wheat, Rice	...	GC(39.26)	7.69	3.64	2.83	...	Ratanpur Negi	314
हल्द्वानी-कम-काठगोदाम Haldwani-cum-Kathgodam (12)	...	गेहूँ, चावल Wheat, Rice	...	GC(32.38)	6.07	4.05	2.83	M(1)	Bans Khera Iswari Datt	315

ग्राम निदेशिका

2 – हल्द्वानी तहसील — जन सुविधाएं एवं भूमि उपयोग

1	2	3	4	5	6	7	8	9	10	11
316	बसन्तपुर	72.85	336(55)	–(–5)	–(–5)	C	–(10+)	–(10+)	–(10+)	PR
317	मदनपुर	109.77	298(47)	–(–5)	–(+5)	C	–(–5)	–(–5)	–(–5)	PR
318	जसपुर खोलिया	48.97	183(27)	–(–5)	–(–5)	C	–(+5)	–(–5)	–(–5)	PR
319	कल्यानपुर	40.47	138(30)	–(–5)	–(5–10)	C	–(–5)	–(10+)	–(10+)	PR
320	सुन्दरपुर रेकवाल	44.11	205(29)	–(–5)	–(10+)	C	–(10+)	–(10+)	BS	PR
321	दौलतपुर	36.42	132(21)	P(1),H(1)	D(1)	C	PO	–(5–10)	BS	PR
322	किशनपुर रेकवाल	72.85	270(37)	–(10+)	–(10+)	C	–(10+)	–(10+)	–(10+)	PR
323	गंगापुर	29.14	109(18)	–(–5)	–(–5)	C	–(+5)	–(–5)	BS	PR
324	जीतपुर रेकवाल	38.85	161(20)	–(–5)	–(+5)	T,C	–(–5)	–(5–10)	BS	PR
325	देवपुर पोखरिया	53.83	134(16)	P(1),M(1)	–(–5)	T,C	–(–5)	–(–5)	BS	PR
326	पदमपुर रेकुनी	38.45	115(22)	–(–5)	–(–5)	T,C	–(–5)	–(–5)	BS	PR
327	भगवतपुर रेकुनी	44.52	136(22)	–(–5)	–(–5)	T,C	–(–5)	–(–5)	BS	KR
328	किशनपुर पुरिया	48.97	189(30)	P(1),M(1) H(1)	–(+5)	T,C	PO	–(–5)	BS	PR
329	सीतापुर	152.57	556(94)	P(1)	–(5–10)	T,C	–(–5)	–(–5)	BS	PR
330	उदयपुर रेकवाल	55.85	107(14)	–(–5)	–(–5)	C	–(–5)	–(–5)	BS	KR
331	झूठपुर उर्फ जीतपुर	55.04	97(17)	–(–5)	–(10+)	C	–(–5)	–(10+)	BS	KR
332	कालूपुर पोखरिया	31.97	47(7)	–(–5)	–(–5)	C	–(–5)	–(–5)	BS	KR
333	तल्ला कपूर पानी	36.02	76(12)	–(–5)	–(–5)	C	–(–5)	–(–5)	BS	PR
334	हरिपुर ठठोला	26.71	90(12)	–(–5)	–(–5)	C	–(–5)	–(–5)	BS	PR
335	रूपपुर	13.76	103(15)	–(–5)	–(–5)	C	–(10+)	–(10+)	BS	KR

VILLAGE DIRECTORY
AMENITIES AND LAND USE

HALDWANI TAHSIL—2

12	13	14	15	16	17	18	19	20	2	1
हल्द्वानी-कम-काठगोदाम Haldwani-cum-Kathgodam (15)	...	गेहूँ, चावल Wheat, Rice	...	GC(56.66)	6.07	4.86	5.26	T(2)	Basantpur	316
हल्द्वानी-कम-काठगोदाम Haldwani cum-Kathgodam (14)	...	गेहूँ, चावल Wheat, Rice	...	GC(83.37)	19.42	...	6.48	T(2)	Madanpur	317
हल्द्वानी-कम-काठगोदाम Haldwani-cum-Kathgodam (12)	...	गेहूँ, चावल Wheat, Rice	...	GC(42.90)	...	...	6.07	M(1)	Jaspur Khaulia	318
हल्द्वानी-कम-काठगोदाम Haldwani-cum-Kathgodam (15)	...	गेहूँ, चावल Wheat, Rice	...	GC(30.35)	4.86	2.83	2.43	T(1),M(1)	Kalayanpur	319
हल्द्वानी-कम-काठगोदाम Haldwani-cum-Kathgodam (16)	...	गेहूँ, चावल Wheat, Rice	...	GC(41.68)	...	...	2.43	...	Sundarpur Rekwal	320
हल्द्वानी-कम-काठगोदाम Haldwani-cum-Kathgodam (11)	ED	गेहूँ, चावल Wheat, Rice	...	GC(29.95)	2.83	...	3.64	...	Dalilatpur	321
हल्द्वानी-कम-काठगोदाम Haldwani-cum-Kathgodam (15)	...	गेहूँ, चावल Wheat, Rice	...	GC(56.66)	6.07	4.45	5.67	T(2),M(1)	Kishanpur Rekwal	322
हल्द्वानी-कम-काठगोदाम Haldwani-cum-Kathgodam (13)	ED	गेहूँ, चावल Wheat, Rice	...	GC(25.91)	...	0.40	2.83	T(1)	Gangapur	323
हल्द्वानी-कम-काठगोदाम Haldwani-cum-Kathgodam (16)	...	गेहूँ, चावल Wheat, Rice	...	GC(35.61)	...	...	3.24	...	Jeetpur Rekwal	324
हल्द्वानी-कम-काठगोदाम Haldwani-cum-Kathgodam (15)	ED	गेहूँ, चावल Wheat, Rice	...	GC(34.40)	9.31	...	10.13	T(1)	Devpur Pokhriya	325
हल्द्वानी-कम-काठगोदाम Haldwani-cum-Kathgodam (15)	ED	गेहूँ, चावल Wheat, Rice	...	GC(31.97)	3.64	0.41	2.43	T(1)	Padampur Rekuni	326
हल्द्वानी-कम-काठगोदाम Haldwani-cum-Kathgodam (16)	ED	गेहूँ, चावल Wheat, Rice	...	GC(28.34)	8.09	...	8.09	...	Bhagwatpur Rekuni	327
हल्द्वानी-कम-काठगोदाम Haldwasi-cum-Kathgodam (16)	ED	गेहूँ, चावल Wheat, Rice	...	GC(40.47)	5.67	0.40	2.43	T(1)	Kishanpur Poriya	328
हल्द्वानी-कम-काठगोदाम Haldwani-cum-Kathgodam (18)	ED	गेहूँ, चावल Wheat, Rice	...	GC(140.84)	0.40	0.40	10.93	M(1)	Sitapur	329
हल्द्वानी-कम-काठगोदाम Haldwani-cum Kathgodam (13)	ED	गेहूँ, चावल Wheat, Rice	...	GC(48.56)	0.41	0.40	6.48	M(1)	Udaipur Rekwal	330
हल्द्वानी-कम-काठगोदाम Haldwani-cum-Kathgodam (12)	...	गेहूँ, चावल Wheat, Rice	...	GC(48.57)	3.64	...	2.83	...	Jhootpur urf Jeetpur	331
हल्द्वानी-कम-काठगोदाम Haldwani cum-Kathgodam (12)	...	गेहूँ, चावल Wheat, Rice	...	GC(2.83)	23.48	0.40	5.26	T(1)	Kalupur Pokharia	332
हल्द्वानी-कम-काठगोदाम Haldwani-cum-Kathgodam (10)	ED	गेहूँ, चावल Wheat, Rice	...	GC(29.54)	2.03	...	4.45	T(1)	Talla Kapur pani	333
हल्द्वानी-कम-काठगोदाम Haldwani cum-Kathgodam (10)	ED	गेहूँ, चावल Wheat, Rice	0.40	GC(23.88)	...	...	2.43	T(1),M(1)	Haripur Thathola	334
हल्द्वानी-कम-काठगोदाम Haldwani cum-Kathaodam (29)	...	गेहूँ, चावल Wheat, Rice	...	GC(12.55)	...	...	1.21	T(1)	Rooppur	335

1	2	3	4	5	6	7	8	9	10	11
336	हरिसिंहपुर लच्छमपुर	21.04	34(6)	P(1),M(1)	–(–5)	C	–(–5)	–(–5)	BS	KR
337	इन्द्रपुर	27.11	31(6)	–(–5)	–(10+)	C	–(5–10)	–(5–10)	BS	PR
338	जयपुर	36.42	54(9)	–(–5)	–(–5)	C	–(–5)	–(–5)	BS	KR
339	लाखन मण्डी	74.46	327(49)	–(–5)	–(–5)	C	–(–5)	–(10+)	BS	KR
340	मल्ला पचौनिया	47.35	294(55)	–(–5)	D(1)	C	–(–5)	–(10+)	BS	KR
341	लाखन मण्डी खोला बाजार	19.83	331(67)	P(1),M(1) PUC(1)	H(1)	C	–(–5)	–(10+)	BS	KR
342	दुबेला बेरा	32.78	35(6)	–(–5)	–(–5)	C	–(–5)	मंगल Tue	BS	KR
343	मल्ला छोर गलिया	94.30	154(24)	–(–5)	–(–5)	C	–(–5)	–(10+)	BS	KR
344	तल्ला पचोनिया	38.85	156(25)	–(–5)	–(–5)	C	–(–5)	–(10+)	BS	KR
345	कटान नया गाँव	80.13	387(74)	–(–5)	–(–5)	C	–(–5)	–(10+)	BS	KR
346	भवानीपुर	21.85	47(7)	P(1)	–(–5)	C	–(–5)	–(10+)	BS	KR
347	हरीकिशनपुर	24.28	26(3)	–(–5)	–(–5)	C	–(–5)	–(10+)	BS	KR
348	मदनपुर	44.52	99(17)	–(–5)	–(–5)	C	–(–5)	–(10+)	BS	KR
349	देवपुर दानी	28.73	50(13)	P(1)	–(–5)	C	–(–5)	–(10+)	BS	KR
350	कटान खनवाल	63.54	175(29)	–(–5)	–(–5)	C	–(–5)	–(10+)	BS	KR
351	बच्चीपुर परगई	12.95	52(5)	–(–5)	–(–5)	C	–(–5)	–(10+)	BS	KR
352	उम्मेदपुर नं० 1	18.21	21(4)	–(–5)	–(–5)	C	–(–5)	–(10+)	BS	PR
353	गोविन्दपुर	31.16	154(22)	–(–5)	–(–5)	C	–(–5)	–(10+)	BS	PR
354	परसरामपुर	29.54	98(17)	–(–5)	–(–5)	C	–(–5)	–(10+)	BS	PR
355	उम्मेदपुर नं० 2	20.64	82(16)	P(1)	–(–5)	C	–(–5)	–(10+)	BS	PR

VILLAGE DIRECTORY

AMENITIES AND LAND USE — HALDWANI TAHSIL—2

13	13	14	15	16	17	18	19	20	2	1
हल्द्वानी-कम-काठगोदाम Haldwani-cum- Kathgodam (12)	ED	गेहूँ, चावल Wheat, Rice	...	GC(0.40)	18.62	...	2.02	M(1)	Harisingh Pur Lachhampur	336
हल्द्वानी-कम-काठगोदाम Haldwani-cum- Kathgodam (11)	...	गेहूँ, चावल Wheat, Rice	...	GC(23.06)	...	4.05	...	...	Inderpur	337
हल्द्वानी-कम-काठगोदाम Haldwani-cum- Kathgodam (24)	...	गेहूँ, चावल Wheat,Rice	...	GC(32.78)	...	3.24	0.40	...	Jaipur	338
हल्द्वानी-कम-काठगोदाम Haldwani-cum- Kathgodam (21)	...	गेहूँ, चावल Wheat, Rice	11.33	GC(27.92)	24.69	1.21	9.31	T(1)	Lakhan Mandi	339
हल्द्वानी-कम-काठगोदाम Haldwani cum- Kathgodam (24)	...	गेहूँ, चावल Wheat, Rice	...	GC(42.49)	...	0.41	4.45	T(1)M(1)	Malla Pachoniya	340
हल्द्वानी-कम-काठगोदाम Haldwani-cum- Kathgadam (25)	...	गेहूँ, चावल Wheat, Rice	...	GC(16.19)	0.80	2.03	0.81	...	Lakhan Mandi Khoula Bazar	341
हल्द्वानी-कम-काठगोदाम Haldwani-cum- Kathgodam (25)	...	गेहूँ, चावल Wheat, Rice	...	GC(7.28)	...	...	25.50	...	Dubola Bera	342
हल्द्वानी-कम-काठगोदाम Haldwani-cum- Kathgodam (25)	...	गेहूँ, चावल Wheat, Rice	17.00	GC(31.57)	0.40	...	45.33	...	Malla Chor Galiya	343
हल्द्वानी-कम-काठगोदाम Haldwani cum- Kathgodam (26)	...	गेहूँ, चावल Wheat, Rice	2.43	GC(33.59)	...	1.21	1.62	T(1)	Talla Pachonia	344
हल्द्वानी-कम-काठगोदाम Haldwani-cum- Kathgodam (24)	..	गेहूँ, चावल Wheat, Rice	...	GC(67.99)	1.62	1.62	8.90	T(1)	Katan Naya Gaon	345
हल्द्वानी-कम-काठगोदाम Haldwani-cum- Kathgodam (24)	...	गेहूँ, चावल Wheat, Rice	...	GC(19.43)	...	...	2.42	...	Bhawanipur	346
हल्द्वानी-कम-काठगोदाम Haldwani-cum- Kathgodam (23)	...	गेहूँ, चावल Wheat, Rice	...	GC(22.66)	...	...	1.62	...	Harkishanpur	347
हल्द्वानी-कम-काठगोदाम Haldwani-cum- Kathgodam (24)	...	गेहूँ, चावल Wheat, Rice	...	GC(40.87)	...	...	3.65	...	Madanpur	348
हल्द्वानी-कम-काठगोदाम Haldwani-cum- Kathgadam (24)	...	गेहूँ, चावल Wheat, Rice	...	GC(25.50)	...	...	3.23	T(1)	Devpur Dani	349
हल्द्वानी-कम-काठगोदाम Haldwani-cum- Kathgodam (25)	...	गेहूँ, चावल Wheat, Rice	...	GC(60.30)	...	...	3.24	...	Katan Khanwal	350
हल्द्वानी-कम-काठगोदाम Haldwani cum- Kathgodam (25)	...	गेहूँ, चावल Wheat, Rice	...	GC(10.93)	...	...	2.02	T(1))	Bachipur Pargai	351
हल्द्वानी-कम-काठगोदाम Haldwani-cum- Kathgodam (24)	...	गेहूँ, चावल Wheat, Rice	...	GC(15.78)	...	...	2.43	...	Umedpur No. 1	352
हल्द्वानी-कम-काठगोदाम Haldwani-cum- Kathgodam (24)	...	गेहूं, चावल Wheat, Rice	...	GC(27.92)	0.41	...	2.83	...	Govindpur	353
हल्द्वानी-कम-काठगोदाम Haldwani-cum- Kathgodam (24)	...	गेहूँ, चावल Wheat, Rice	...	GC(27.92)	...	...	1.62	...	Paras Rampur	354
हल्द्वानी-कम-काटगोदाम Haldwani-cum- Kathgodam (24)	...	गेहूँ, चावल Wheat, Rice	...	GC(17.00)	...	...	3.64	...	Umedpur No. 2	355

ग्राम निर्देशिका

2—हल्द्वानी तहसील

जन सुविधाएं एवं भूमि उपयोग

1	2	3	4	5	6	7	8	9	10	11
356	हरिपुर महतोलिया	17.40	52(5)	-(-5)	-(-5)	C	-(-5)	-(10+)	BS	PR
357	चौर गलिया तल्ला आमखेड़ा	63.54	144(22)	-(-5)	-(-5)	C	-(-5)	-(10+)	BS	PR
358	चौर गलिया ज्यूरा	17.81	28(6)	-(-5)	-(-5)	C	-(-5)	-(-5)	-(-5)	KR
359	चौर गलिया कुटलया	31.16	48(6)	-(-5)	-(-5)	T	-(-5)	-(10+)	BS	PR
360	पचुवा खेड़ा	44.52	148(26)	P(1)	RP(1)	C	-(-5)	-(10+)	BS	PR
361	देवपुर सनवाल	15.38	23(4)	P(1)	-(-5)	C	-(-5)	-(10+)	BS	PR
362	दौला बादपुर	23.07	27(3)	-(-5)	-(-5)	C	-(-5)	-(10+)	BS	PR
363	धरमपुर	19.43	98(17)	-(-5)	-(-5)	C	-(-5)	-(10+)	BS	PR
364	गंगापुर	13.76	26(5)	-(-5)	-(-5)	C	-(-5)	-(10+)	BS	PR
365	धरमगढ़	19.02	37(6)	-(-5)	-(-5)	C	-(-5)	-(10+)	BS	PR
366	घूंसापुर	12.95	76(14)	-(-5)	-(-5)	C	-(-5)	-(10+)	BS	PR
367	मुखानी खड़कू	26.31	144(19)	-(-5)	-(-5)	C	-(-5)	-(10+)	BS	PR
368	मुखानी जोगा	16.59		गैर आबाद					Uninhabited	KR

13	13	14	15	16	17	18	19	20	2	1
हल्द्वानी-कम-काठगोदाम Haldwani cum- Kathgodam (24)	...	गेहूँ, चावल Wheat, Rice	...	GC(14.16)	...	...	3.24	...	Haripur Mahtolia	356
हल्द्वानी-कम-काठगोदाम Haldwani-cum- Kathgodam (25)	...	गेहूँ, चावल Wheat, Rice	31.97	GC(30.36)	...	...	1.21	...	Chor Galiya Talla Amkhera	357
हल्द्वानी-कम-काठगोदाम Haldwani-cum- Kathgodam (20)	...	गेहूँ, चावल Wheat, Rice	...	...	...	17.81	...	...	Chor Galiya Jaura	358
हल्द्वानी-कम-काठगोदाम Haldwani-cum- Kathgodam (15)	...	गेहूँ, चावल Wheat, Rice	...	GC(17.80)	9.31	...	4.05	...	Chor Galiya Kutalya	359
हल्द्वानी-कम-काठगोदाम Haldwani-cum- Kathgodam (25)	...	गेहूँ, चावल Wheat, Rice	...	GC(40.88)	...	...	3.64	...	Pachwa Khera	360
हल्द्वानी-कम-काठगोदाम Haldwani-cum- Kathgodam (24)	...	गेहूँ, चावल Wheat, Rice	...	GC(10.93)	...	..	4.45	...	Devpur Sanwal	361
हल्द्वानी-कम-काठगोदाम Haldwani-cum- Kathgodam (24)	...	गेहूं, चावल Wheat, Rice	...	GC(19.83)	2.83	...	0.41	...	Daula Badpur	362
हल्द्वानी-कम-काठगोदाम Haldwani-cum- Kathgodam (26)	..	गेहूँ, चावल Wheat, Rice	...	GC(13.36)	...	...	6.07	...	Dharampur	363
हल्द्वानी-कम-काठगोदाम Haldwani-cum- Kathgodam (21)	...	गेहूँ, चावल Wheat, Rice	...	GC(12.95)	...	...	0.81	...	Gangapur	364
हल्द्वानी-कम-काठगोदाम Haldwani-cum- Kathgodam (25)	..	गेहूँ, चावल Whaet, Rice	...	GC(15.38)	0.40	...	3.24	...	Dharam Garh	365
हल्द्वानी-कम-काठगोदाम Haldwani-cum- Kathgodam (25)	...	गेहूँ चावल Wheat, Rice	...	GC(10.93)	...	...	2.02	...	Ghoonsapur	366
हल्द्वानी-कम-काठगोदाम Haldwani-cum- Kathgodam (26)	...	गेहूँ, चावल Wheat, Rice	...	GC(23.47)	0.41	...	2.43	...	Mukhani Kharaku	367
हल्द्वानी-कम-काठगोदाम Haldwani-cum- Kathgodam (28)	...	...	...	...	...	16.59	...	...	Mukhani Joga	368

1	2	3	4	5	6	7	8	9	10	11
F-1	बौर रेंज	अनुपलब्ध	272(85)				अनुपलब्ध			
F-2	बेल पड़ाव रेंज	,,	1,311(276)				अनुपलब्ध			
F-3	देचौरी रेंज	,,	189(44)				अनुपलब्ध			
F-4	कालाढूंगी रेंज	,,	317(85)				अनुपलब्ध			
F-5	फतेहपुर रेंज	,,	2,081(443)				अनुपलब्ध			
F-6	बरहनी रेंज	,,	23(10)				अनुपलब्ध			
-7	गड़गड़िया रेंज	,,	448(77)				अनुपलब्ध			
F-8	पीपल पड़ाव रेंज	,,	788(116)				अनुपलब्ध			
F-9	भाकरा रेंज	,,	542(176)				अनुपलब्ध			
F-10	हल्द्वानी रेंज	,,	565(114)				अनुलपब्ध			
F-11	टाँडा रेंज	,,	291(73)				अनुपलब्ध			
F-12	गौला रेंज	,,	167(55)				अनुपलब्ध			
F-13	किशनपुर रेंज	,,	7,033(1,580)				अनुपलब्ध			
F-14	रनसाली रेंज	,,	1,241(280)				अनुपलब्ध			
F-15	दक्षिण जौलासाल रेंज	,,	909(126)				अनुपलब्ध			
F-16	डौली रेंज	,,	21(11)				अनुपलब्ध			
F-17	रैखाल सेक्सन रेंज	,,	446(128)				अनुपलब्ध			
F-18	छकाता रेंज	,,	3,264(707)				अनुपलब्ध			
F-19	नन्धौर रेंज	,,	515(103)				अनुपलब्ध			
F-20	जौला साल रेंज	,,	1,139(217)				अनुपलब्ध			

12	13	14	15	16	17	18	19	20	2	1
			Not Available						Baur Range	F-1
			Not Available						Belparao Range	F-2
			Not Available						Dechauri Range	F-3
			Not Available						Kaladhungi Range	F-4
			Not Available						Fatehpur Range	F-5
			Not Available						Barhani Range	F-6
			Not Available						Gadgadia Range	F-7
			Not Available						Pipal Parao Range	F-8
			Not Available						Bhakra Range	F-9
			Not Available						Haldwani Range	F-10
			Not Available						Tanda Range	F-11
			Not Available						Gaula Range	F-12
			Not Available						Kishanpur Range	F-13
			Not Available						Ransali Range	F-14
			Not Available						South Jaulasal Range	F-15
			Not Available						Dauli Range	F-16
			Not Available						Raikhal Section Range	F-17
			Not Available						Chhakata Range	F-18
			Not Available						Nandhaur Range	F-19
			Not Available						Jaulasal Range	F-20

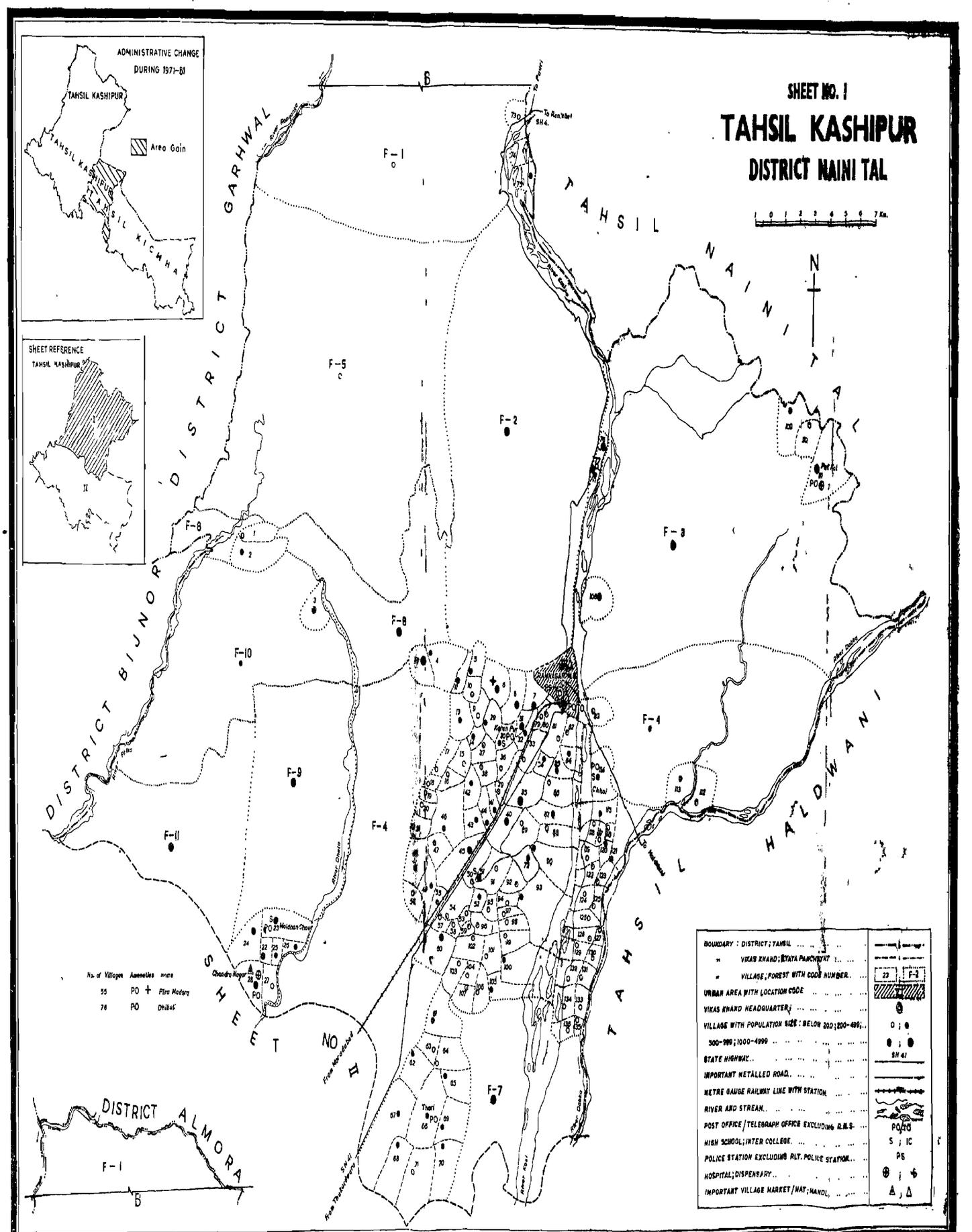

P.S.U.P.(Re.)2 GANAGRANA/128-23-7-85-1550.

3 -काशीपुर तहसील
-Kashipur Tahsil

ग्रामों की वर्णानुक्रम सूची

काशीपुर तहसील

क्रम सं०	ग्राम का नाम	लोकेशन कोड नं०	क्रम सं०	ग्राम का नाम	लोकेशन कोड नं०	क्रम सं०	ग्राम का नाम	लोकेशन कोड नं०
1	2	3	1	2	3	1	2	3
1	अमरपुर	74	36	कालियावाला	139	71	खवाजपुर	58
2	अमृतपुर	191	37	कादला	69	72	गजपुरबरुआ	121
3	अमियावाला	24	38	कानिया	6	73	गजरौला	315
4	अहमदनगर	208	39	कामदेवपुर	63	74	गढ़ीइन्द्रजीत	253
5	आनन्दनगर	27	40	कासमपुर	204	75	गढ़ीगंज	251
6	आमका	179	41	किलावली	220	76	गढ़ीलेगी	222
7	आमपोखरा	56	42	किसनपुर	146	77	गढ़ीहुसैन	198
8	आसपुर	149	43	किशनपुर	357	78	गनेशपुर	217
9	अंगदपुर	141	44	किसनपुरछोई	115	79	गनेशपुर	428
10	इकघरा	351	45	किसनपुरपान्डे	9	80	गिनीखेड़ा	300
11	इटवा	387	46	कुआखेड़ा	282	81	गिरहुयाई	305
12	उज्जैन	265	47	कुड्योवाला	237	82	गिरहुयाई मुन्शी	224
13	उझानीजंगल	316	48	कुण्डा	229	83	गुमसानी	381
14	उझानीदुली	347	49	कुन्डेश्वरी	280	84	गुमानपुर	47
15	उदयपुर बेलजूड़ी	93	50	कुन्डेसरा	284	85	गुलजारपुर	313
16	उदयपुर बेलजूड़ी	104	51	कृपार्चायपुर	159	86	गुलरिया	302
17	उदयपुरीनेगी	117	52	केलाखेड़ा	432	87	गुलरियां	355
18	उदेपुरी चौपड़ा	51	53	केलाबन्दवारी	388	88	गुलरिया गोबरा	398
19	उमरपुर	140	54	केसरीबाला	216	89	गूलरगोजी	145
20	उम्मेदपुर	15	55	केशोवाला	362	90	गोपालनगर	26
21	ऊँचागांव	356	56	कंचनपुर	118	91	गोपीपुर	249
22	कचनालगाजी	261	57	क्यारीखाम	112	92	गोबरा	88
23	कचनाल गोसाई	267	58	क्यारीबन्दोबस्ती	113	93	गोबरा	317
24	कटीलाबाँझ	414	59	खड़कपुर देवीपुरा	266	94	गोरखपुर	36
25	कटैय्या	312	60	खमरिया	370	95	गोरखपुरमोती	130
26	कनकपुर	269	61	खम्वारी	392	96	गौजानी	8
27	कनौरा	344	62	खरमासा	272	97	गौतमनगर	22
28	कनौरी	341	63	खरमासी	260	98	गौरा	227
29	करनपुर	30	64	खाईखेड़ा	311	99	गंगापुर	385
30	करनपुर	218	65	खालीपार	161	100	गंगापुर गोसाई	281
31	करमपुरबरुआ	120	66	खुकरेटा	395	101	गंगापुर छोई	116
32	करायलपुरी	65	67	खुशालपुर	400	102	गंगापुर पहाड़ी	50
33	कल्यानपुरी	184	68	खुशालपुर बुक्सा	129	103	गंगापुर रकवा	240
34	कल्यानपुर	359	69	खेड़ालक्ष्मीपुर	203	104	गंगूवाला	194
35	कल्यानपुर टांडा	95	70	खोकरताल	298	105	गाँधीनगर	24

ग्रामों की वर्णानुक्रम सूची

काशीपुर तहसील (क्रमशः)

क्रम सं०	ग्राम का नाम	लोकेशन कोड नं०	क्रम सं०	ग्राम का नाम	लोकेशन कोड नं०	क्रम सं०	ग्राम का नाम	लोकेशन कोड नं०
1	2	3	1	2	3	1	2	
106	गाँधीनगर	274	141	जैतपुर घोसी	287	176	दुलेपुरी	53
107	चकआसपुर	148	142	जोगीपुरा	85	177	देवपुरा बांसटीला	14
108	चक जगतपुर	150	143	जोगीपुरा	321	178	देवीपुरा	25
109	चकरपुर	373	144	झगड़पुर	247	179	देवीपुरा	206
110	चकराय जवाहरसिंह	137	145	झंझेरी	246	180	देवीपुरा मुलिया	43
111	चतुरपुर बगीची	175	146	टाली	379	181	दोहरी परसा	289
112	चनकपुर	268	147	टीला	225	182	दोहरी वकील	276
113	चनकपुर	393	148	टेड़ा	108	183	धनपुर गुसाईं	49
114	चन्दनपुर	424	149	टांडा अमीचन्द	401	184	धनपुर घासी	29
115	चन्दपुर	250	150	टाँडा आजम	429	185	धनसारा	377
116	चन्द्रनगर	28	151	टांडा खेम	433	186	धनौरी पट्टी	255
117	चन्द्रपुर तेवाड़ी	54	152	टाँडा प्रभापुर	199	187	धरमपुर	144
118	चिल्कियाँ	35	153	टाँडा मल्लू	40	188	धरमपुर औलिया	46
119	चूकम	75	154	टांडा महमूद	382	189	धरमपुर कीढयापुल	52
120	चैनपुरी	90	155	टाँडा रतिभान	416	190	धरमपुर टाँडा	96
121	चोरपानी	7	156	ढकिया कलाँ	279	191	धरमपुर धनखोला	37
122	छितरी	410	157	ढकिया गुलाबो	296	192	धरमपुर नफनियां	10
123	छोई	114	158	ढकिया हरचन्द	142	193	धाकी	391
124	जगतपुर	319	159	ढाडीपुरा	143	194	धीमरखेड़ा	299
125	जगतपुर जसपुर	151	160	ढिकुली	76	195	नगलिया सुल्तान	213
126	जगतपुर पट्टी	226	161	ढेला	3	196	नन्दपुर	39
127	जगदीशवाला	183	162	तालाबपुर	212	197	नन्दपुर नकाटोपा	363
128	जगन्नाथपुर	301	163	तीरगढ़ी	189	198	नन्दरामपुर	285
129	जगन्नाथपुर	340	164	तुलसीपुरदानी	59	199	नमूना	403
130	जमनीवाला	185	165	थापकनगला	412	200	नयागांव चौहान	33
131	जसपुर खुर्द	264	166	थारनगंज	349	201	नयागांव तेलीपुरा	34
132	जसपुरपट्टीउत्तम	196	167	थारी	66	202	नरखेड़ा	369
133	जसपरपट्टीकल्यान	197	168	थोथूपुरा	383	203	नर्सिहपुर ऐरड़ा	21
134	जसपुरपट्टीतिरमुल	186	169	दभौरा अहतमाली	294	204	नरीपुरा	126
135	जसपुरपट्टीतिरमल	190	170	दभौरा मुस्तहकम	291	205	नवलपुर	221
136	जसपुरपट्टीनेतराम	192	171	दयारामपुर टाँडा	94	206	नवारमंडी	172
137	जसागांजा	89	172	दसौडियोंवाला	245	207	नाथूपुर खुशालपुर	132
138	जीतपुर बेलजूडी	92	173	दादूवाला	209	208	नादेहा	156
139	जीवानन्द बेलजूड़ी	106	174	दियोरी	408	209	नारायनपुर	201
140	जुड़का	273	175	दुर्गापुर	219	210	नारायनपुर	361

ग्रामों की वर्णानुक्रम सूची

काशीपुर तहसील (क्रमशः)

क्रम सं०	ग्राम का नाम	लोकेशन कोड नं०	क्रम सं०	ग्राम का नाम	लोकेशन कोड नं०	क्रम सं०	ग्राम का नाम	लोकेशन कोड नं०
1	2	3	1	2	3	1	2	3
211	नारायनपुर मुलिया	44	246	बरखेड़ापाण्डे	310	281	भगोतपुर तड़ियाल	20
212	नीझड़ा	263	247	बरखेड़ा राजपूत	290	282	भगोतपुर मलियाल	19
213	नूरपुर	333	248	बरखेड़ी	292	283	भजुवा नगला	384
214	पच्चावाला	275	249	बरहनी	396	284	भरतपुर	230
215	पट्रौटी	324	250	बसई	45	285	भलौन	109
216	पट्टी भज्जर	271	251	बसई	243	286	भवानीपुर	38
217	पट्टीवाले	167	252	बहादुरपुर	188	287	भवानीपुर	200
218	पट्टीहरु	252	253	बहेरी	139	288	भवानीपुर खुल्वे	48
219	पतरामपुर	169	254	बाजपुर	342	289	भवानीपुर छोटी	101
220	पदमपुर	123	255	बाजावाला	325	290	भवानीपुर बड़ी	105
221	पसियापुरा	297	256	बाबरखेड़ा	236	291	भावा नगला	430
222	पस्तौरा	223	257	बिक्रमपुर	157	292	भीकमपुरी	390
223	पहाड़पुर	402	258	बिक्रमपुर	353	293	भूड़ा	164
224	पापड़ी	100	259	बिचपुरी	427	294	भैंसिया	397
225	पाटकोट	111	260	बिरहा	364	295	भोगपुर	254
226	पीपलसाना	67	261	बीरपुरतारा	71	296	भोगपुर जसपुर	182
227	पीपलिया	339	262	बीरपुरलच्छी	70	297	भोना इस्लामनगर	352
228	पोरुमदारा	55	263	बीरपुरी	174	298	मकौनियां	138
229	पूछडी	84	264	बेतखेड़ी	386	299	मजरा खुशालपुर	346
230	पूरनपुर	147	265	बेनीरामपुर	375	300	मड़या कयाम	331
231	पैंगा	308	266	बेरवाला	426	301	मड़या गुलजारी	332
232	प्रतापपुर	270	267	बेरिया	64	302	मड़या दया	350
233	फजलपुर	165	268	बेरिया झाड़	31	303	मड़या बक्सी	329
234	फतेहपुर	422	269	बेरिया दौलत	419	304	मड़या रत्ना	431
235	फरीदपुर	354	270	बेलगढ़	83	305	मड़या हट्टू	407
236	फिरोजपुर	256	271	बेलजूड़ी	238	306	मड़य्या	72
237	बक्सौरा	235	272	बैतवाला	232	307	महुवा खेड़ा	187
238	बगवाड़ा	231	273	बाँसखेड़ा	418	308	मदनपुर बोरा	119
239	बघेलावाला	307	274	बांसखेड़ा कलाँ	304	309	मदनपुरी कर्मी	122
240	बढ़ियोवाला	180	275	बाँसखेड़ा खुर्द	303	310	मनोरथपुर चक I	168
241	बद्रीपुरा	368	276	बांसखेड़ी	417	311	मनोरथपुर चक II	166
242	बनगढ	314	277	भगवन्तपुर काशीपुर	259	312	मनोरथपुर चक III	170
243	बन्दवारी	350	278	भगवन्तपुर जसपुर	177	313	मनोरथपुर बांसटीला	18
244	बन्नाखेड़ा	389	279	भगीरथपुर	128	314	मलकन्थपुर	425
245	बन्नाखेड़ासानी	367	280	भगुवा बंगर	87	315	महताब वन	326

ग्रामों की वर्णानुक्रम सूची

काशीपुर तहसील (क्रमशः)

क्रम सं०	ग्राम का नाम	लोकेशन कोड नं०	क्रम सं०	ग्राम का नाम	लोकेशन कोड नं०	क्रम सं०	ग्राम का नाम	लोकेशन कोड नं०
1	2	3	1	2	3	1	2	
316	महुवा खेड़ागंज	309	351	रामजीवनपुर	244	386	श्यामलपुरी	318
317	महुवा डाली	320	352	रामजीवनपुर	337	387	श्योराजपुर	215
318	महुवा डाबरा	195	353	रामनगर	435	388	शाहगंज	242
319	महेशपुर	345	354	रामनगर काशीपुर	278	389	शाहबाजपुर	136
320	महोला	413	355	रामनगर जसपुर	173	390	शिमली	110
321	महोली चैन	415	356	रामपुरा काजी	437	391	शिवपुर टांडा	97
322	महोली जंगल	406	357	रामपुरा साकर	338	392	शिवपुर बेलजूड़ी	102
323	मानपुर	257	358	रायपुर खुर्द	295	393	शिवपुरी	376
324	मालघनचौड़	23	359	रायपुर पट्टी डिल्ला	153	394	शिवलालपुर अमरझंडा	306
325	मालपुरा	181	360	रायपुर पट्टी लेखराज	185	395	शिवलालपुर डल्लू	283
326	मालपुरी	171	361	रायपुर पट्टी लोकमान	154	396	शिवलालपुर पांडे	80
327	मिलकसीपका	162	362	रायपुर पट्टी हर्जी	152	397	शिवलालपुर रिउनिया	79
328	मिस्सर वाला	233	363	रुपपुर	42	398	शोभनपुर	107
329	मुकन्दपुर	335	364	रेटा	399	399	शकरपुर खजांची	81
330	मुडिया आनी	378	365	लखनपुर	374	400	शंकरपुर भूल	82
331	मुडिया कलाँ	372	366	लछमपुर ढेरी	13	401	शौका नगला	421
332	मुडिया पिस्तौर	371	367	लटुवाचौड़	78	402	सक्खनपुर	61
333	मुडिया भानी	380	368	लबुवारौ	77	403	सन्तोषपुर	124
334	मुरलीवाला	214	369	ललितपुर	62	404	सन्तोषपुर	366
335	मुहान	73	370	लक्ष्मीपुर बनिया	41	405	सन्यासीवाला	210
336	मेघावाला	178	371	लक्ष्मीपुर लच्छी	258	406	सरकडा	336
337	मोतीपुर	16	372	लामपुर मोती	133	407	सरकड़ी	436
338	मोतीपुर खुशालपुर	131	373	लामपुर लच्छी	135	408	सरवरखेड़ा	239
339	मोतीपुर बेलजूड़ी	103	374	लालढाक खाम	1	409	सावल्दे पश्चिम	12
340	मंगलार	86	375	लालढाक बन्दोबस्ती	2	410	साड़खेड़ा	288
341	रतनपुरा	328	376	लालपुर	234	411	सावल्दे पूर्व	4
342	रतनपुरी	327	377	लालपुर बांसटीला	17	412	सिहाली	398
343	रम्पुरा	262	378	लुधपुरा	360	413	सीतनगंज	420
344	रहमापुर	207	379	लुटाबढ़	32	414	सीतापुर टाँडा	98
345	राजपुर	68	380	लोकमानपुर खुशालपुर	127	415	सीतारामपुर	277
346	राजपुर	158	381	लोकमानपुर चौपड़ा	91	416	सीपका	163
347	राजपुरा I	322	382	लंकुरा	434	417	सुल्तानपुर	334
348	राजपुरा II	323	383	विजय नगलिया	409	418	सूरजपुर	202
349	राजपुरारानी	203	384	विजय रामपुर	411	419	सेमलखलिया	11
350	रानीनागल	358	385	श्यामपुर	134	420	हजीरा	160

ग्रामों की वर्णानुक्रम सूची

काशीपुर तहसील (समाप्त)

क्रम सं०	ग्राम का नाम	लोकेशन कोड नं०	क्रम सं०	ग्राम का नाम	लोकेशन कोड नं०	क्रम सं०	ग्राम का नाम	लोकेशन कोड नं०
1	2	3	1	2	3	1	2	3
421	हजीरा	365	431	हिम्मतपुर अंधेरिया	57	440	कान्डा	रेंज F-1
422	हमीरावाला	176	432	हिम्मतपुर डोडियाल	5	441	कार्वेट नेशनल पार्क	,, F-5
423	हर लाललालपुर	343	433	हिम्मतपुर ब्लाक	60	442	कोटा	,, F-3
424	हरसान	405	434	हुलसनगंज	394	443	चिलकिया	,, F-2
425	हरिया वाला	241	335	हृदयपुर	423	444	देचौरी	,, F-4
426	हरीपुरतेवाडी	125	436	हेमपुर इस्माइलपुर	286	445	दक्षिणी जसपुर	,, F-11
427	हरीपुर सौन	99	437	हेमपुर दया	248	446	बरहनी	,, F-12
428	हरीपुरा	205		वन क्षेत्र		447	बेलपडाव	,, F-6
429	हरीपुरा	404	438	आम पोखरा	रेंज F-9	448	मैलानी	,, F-8
430	हल्दुआ साहू	228	439	उत्तरी जसपुर	,, F-10	449	रामनगर	,, F-7

ALPHABETICAL LIST OF VILLAGES

KASHIPUR TAHSIL

S.No.	Name of Village	Location Code No.	S.No.	Name of Village	Location Code No.	S.No.	Name of Village	Location Code No.
1	2	3	1	2	3	1	2	3
1	Ahamad Nagar	208	36	Bazpur	342	71	Chainpuri	90
2	Amarpur	74	37	Belgar	83	72	Chakarpur	373
3	Amiya Wala	211	38	Beljuri	238	73	Chak Aspur	148
4	Amka	179	39	Beni Rampur	375	74	Chak Jagatpur	150
5	Ampokhra	56	40	Beriya	64	75	Chak Rai Jawahar Singh	137
6	Amritpur	191	41	Beria Daulat	419	76	Chanakpur	268
7	Anand Nagar	27	42	Betkheri	386	77	Chanakpur	393
8	Angadpur	141	43	Bhagirathpur	128	78	Chandanpur	424
9	Aspur	149	44	Bhagotpur Matiyal	19	79	Chandrapur	250
10	Baber Khera	236	45	Bhagotpur Teriyal	20	80	Chandrapur Tiwari	54
11	Badripura	368	46	Bhaguwa Bangar	87	81	Chandra Nagar	28
12	Baghela Wala	307	47	Bhagwantpur Jaspur	177	82	Chaturpur Bagichi	175
13	Bagwara	231	48	Bhagwantpur Kashipur	259	83	Chhitri	410
14	Bahadurpur	188	49	Bhainsia	397	84	Chhoi	114
15	Baheri	139	50	Bhalaun	109	85	Chilkia	35
16	Baint Wala	232	51	Bharatpur	230	86	Chor Pani	7
17	Bairiya Jhar	31	52	Bhauna Islam Nagar	352	87	Chukam	75
18	Baja Wala	325	53	Bhawa Nagla	430	88	Dabhora Ahatmali	294
19	Baksaura	235	54	Bhawantpur	38	89	Dabhora Mustahkam	291
20	Bandwari	330	55	Bhawanipur	200	90	Dadu Wala	209
21	Bangarh	314	56	Bhawanipur Bari	105	91	Dasudion Wala	245
22	Banna Khera	389	57	Bhawanipur Chhoti	101	92	Daya Rampur Tanda	94
23	Banna Khera Sani	367	58	Bhawanipur Khulve	48	93	Deohari	408
24	Bans Khera Kalan	304	59	Bhikampuri	390	94	Devipura	25
25	Bans Khera Khurd	303	60	Bhjuwa Nagla	384	95	Devipur Mulia	43
26	Bans Khera	418	61	Bhogpur	254	96	Devipura	206
27	Bans Kheri	417	62	Bhogpur Jaspur	182	97	Devipur Bansteela	14
28	Barhani	396	63	Bhura	164	98	Dhakia Gulaboo	296
29	Barhyon Wala	180	64	Bichpuri	427	99	Dhakia Harchand	142
30	Barkhera Pandey	310	65	Bikrampur	157	100	Dhaki	391
31	Barkhera Rajpoot	290	66	Bikrampur	353	101	Dhakia Kalan	279
32	Barkheri	292	67	Birha	364	102	Dhanpur Ghasi	29
33	Barwala	426	68	Birpuri	174	103	Dhanauri Patti	255
34	Basai	45	69	Birpur Lachhi	70	104	Dhanpur Gosain	49
35	Basai	243	70	Birpur Tara	71	105	Dhansara	377

ALPHABETICAL LIST OF VILLAGES

KASHIPUR TAHSIL (Contd.)

S.No.	Name of village	Location Code No.	S.No.	Name of village	Location Code No.	S.No.	Name of village	Location Code No.
1	2	3	1	2	3	1	2	3
106	Dharampur	144	141	Gaura	227	176	Hulsan Ganj	394
107	Dharampur Auliya	46	142	Gini Khera	300	177	Ikghara	351
108	Dharampur Dhankhola	37	143	Girdhyai	305	178	Itawa	387
109	Dharampur Kathiapul	52	144	Girdhia Munshi	224	179	Jagannathpur	301
110	Dharampur Nafania	10	145	Gobra	88	180	Jagannathpur	340
111	Dharampur Tanda	96	146	Gobra	317	181	Jagatpur	319
112	Dharhipura	143	147	Gopal Nagar	26	182	Jagatpur Jaspur	151
113	Dhela	3	148	Gopipura	249	183	Jagatpur Patti	226
114	Dhikuli	76	149	Gorakhpur	36	184	Jagdish Wala	183
115	Dhimar Khera	299	150	Gorakhpur Moti	130	185	Jaitpur Ghosi	287
116	Dohari Parsa	289	151	Gotam Nagar	22	186	Jamni Wala	185
117	Dohri Vakil	276	152	Gular Goji	145	187	Jaspur Khurd	264
118	Dulepuri	53	153	Gularia	302	188	Jaspur Patti Kalyan	197
119	Durgapur	219	154	Gularia	355	189	Jaspur Patti Netram	192
120	Faridpur	354	155	Gularia Gobra	348	190	Jaspur Patti Tirmal	186
121	Fatehpur	422	156	Gulzarpur	313	191	Jaspur Patti Trimal	190
122	Fazalpur	165	157	Gumanpur	47	192	Jaspur Patti Uttam	196
123	Firozpur	256	158	Gumsani	381	193	Jassa Ganja	89
124	Gajpur Baruwa	121	159	Haldua Sahu	228	194	Jhagarpur	247
125	Gajraula	315	160	Hamira Wala	176	195	Jhan Jheri	246
126	Gandhi Nagar	24	161	Haria Wala	241	196	Jitpur Beljuri	92
127	Gandhi Nagar	274	162	Haripura	205	197	Jivanandpur Beljuri	106
128	Ganeshpur	217	163	Haripura	404	198	Jogipura	85
129	Ganeshpur	428	164	Haripur Saun	99	199	Jogipura	321
130	Gangapur	385	165	Haripur Tenari	125	200	Jurka	273
131	Gangapur Chhoi	116	166	Harlalpur	343	201	Kachanal Gaji	261
132	Gangapur Gosain	281	167	Harsan	405	202	Kachanal Gosain	267
133	Gangapur Pahari	50	168	Hazira	160	203	Kadla	69
134	Gangapur Raqba	240	169	Hazira	365	204	Kakhanpur	118
135	Gangu Wala	194	170	Hempur Daya	248	205	Kesho Wala	362
136	Garhi Ganj	251	171	Hempur Ismailpur	286	206	Kalyanpur	184
137	Garhi Husain	198	172	Himmatpur Andheriya	57	207	Kalyanpur	359
138	Garhi Inderjit	253	173	Himmatpur Block	60	208	Kalyanpur Tanda	95
139	Garhi Negi	222	174	Himmatpur Dodial	5	209	Kaliya Wala	193
140	Gaujani	8	175	Hirdayapur	423	210	Kamdevpur	63

ALPHABETICAL LIST OF VILLAGES

KASHIPUR TAHSIL (Contd.)

S.No.	Name of Village	Location Code No.	S.No.	Name of Village	Location Code No.	S.No.	Name of Village	Location Code No.
1	2	3	1	2	3	1	2	3
211	Kanakpur	269	246	Kuar Khera	282	281	Maheshpura	345
212	Kanaura	344	247	Kudby Wala	237	282	Mahtabwan	326
213	Kanauri	341	248	Kunda	229	283	Mahuwa Dabra	195
214	Kaniya	6	249	Kundesara	284	284	Mahuwa Khera Ganj	309
215	Karampur Baruwa	120	250	Kundesari	280	285	Mahuwa Dali	320
216	Karalipuri	65	251	Lachhampur Tehri	13	286	Majra Khushalpur	346
217	Karanpur	30	252	Laduwaru	77	287	Makaunia	138
218	Karanpur	218	253	Laduwa Chaur	78	288	Maldhan Chaur	23
219	Kasampur	204	254	Lakhanpur	374	289	Malkantpur	425
220	Kataiya	312	255	Laldhak Bandobasti	2	290	Malpura	181
221	Katila Banjh	414	256	Laldhak Kham	1	291	Malpuri	171
222	Kelaband Wari	388	257	Lalitpur	62	292	Mandua Khera	187
223	Kela Khera	432	258	Lalpur	234	293	Manglar	86
224	Kesari Wala	216	259	Lalpur Bansteela	17	294	Manorathpur Bansteela	18
225	Khai Khera	311	260	Lampur Lachhi	135	295	Manorathpur Chaki	168
226	Khalipar	161	261	Lampur Moti	133	296	Manorathpur Chak II	166
227	Khamaria	370	262	Lankura	434	297	Manorathpur Chak III	170
228	Khambari	392	263	Laxmipur Bania	41	298	Manpur	257
229	Kharakpur Devipura	266	264	Laxmipur Lachhi	258	299	Megha Wala	178
230	Kharmasa	272	265	Lokmanpur Chopra	91	300	Milak Sipka	162
231	Kharmasi	260	266	Lokmanpur Khushalpur	127	301	Missar Wala	233
232	Khera Laxmipur	203	267	Lutabarh	32	302	Mohan	73
233	Khokra Tal	298	268	Ludhpura	360	303	Motipur	16
234	Khuk Raita	395	269	Madaiya	72	304	Motipur Beljuri	103
235	Khushalpur	400	270	Madanpur Bora	119	305	Motipur Khushalpur	131
236	Khushalpur Buxa	129	271	Madanpur Kurmi	122	306	Mukandpur	335
237	Khwaazpur	58	272	Madia Baksi	329	307	Mundia Ani	378
238	Kiari Bandabasti	113	273	Madia Daya	350	308	Mundia Mani	380
239	Kilawali	220	274	Madia Guljari	332	309	Mundia Kalan	372
240	Kirari Kham	112	275	Madia Hattu	407	310	Mundia Pistaur	371
241	Kirpa Charyapur	159	276	Madia Kayam	331	311	Murli Wala	214
242	Kishanpur	146	277	Madia Ratana	431	312	Nadehi	156
243	Kishanpur	357	278	Mahola	413	313	Nagaria Sultan	213
244	Kishanpur Chhoi	115	279	Maholi Chain	415	314	Namoona	403
245	Kishanpur Pandey	9	280	Maholi Jangal	406	315	Nandpur	39

ALPHABETICAL LIST OF VILLAGES

KASHIPUR TAHSIL (Contd.)

S.No.	Name of village	Location Code No.	S.No.	Name of village	Location Code No.	S.No.	Name of village	Location Code No.
1	2	3	1	2	3	1	2	3
316	Nandpur Narkatopa	363	351	Rainta	399	386	Shahbazpur	136
317	Nandrampur	285	352	Raipur Khurd	295	387	Shah Ganj	242
318	Narainpur	201	353	Raipur Patti Dilla	153	388	Shankarpur Bhul	82
319	Narainpur	361	354	Raipur Patti Harji	152	389	Shankarpur Khazanchi	81
320	Narainpur Mulia	44	355	Raipur Patti Lekhraj	155	390	Shauka Nagla	421
321	Nari Pura	126	356	Raipur Patti Lokman	154	391	Shiamalpuri	318
322	Nar Khera	369	357	Rajpur	68	392	Sheo Rajpur	215
323	Nar Singhpur Arera	21	358	Rajpur	158	393	Shimli	110
324	Nathupur Khushalpur	132	359	Rajpura No, 1	322	394	Shivlalpur Amar Jhanda	306
325	Nawalpur	221	360	Rajpura No. 2	323	395	Shivlalpur Dallu	283
326	Nawar Mandi	172	361	Rajpura Rani	293	396	Shivlalpur Pandey	80
327	Nayagaon Chauhan	33	362	Ramjeewanpur	244	397	Shivlalpur Rivnia	79
328	Nayagaon Telipura	34	363	Ram Jeewanpu	337	398	Shivpur Beljuri	102
329	Neejhra	263	364	Ram Nagar	435	399	Shivpuri	376
330	Noorpur	333	365	Ram Nagar Jaspur	173	400	Shivpur Tanda	97
331	Pachha Wala	275	366	Ram Nagar Kashipur	278	401	Shyampur	134
332	Padumpur	123	367	Ram Pura	262	402	Sipka	163
333	Paharpur	402	368	Rampura Sakar	338	403	Seetan Ganj	420
334	Paiga	308	369	Rampura Qazi	437	404	Sitapur Tanda	98
335	Papri	100	370	Rani Nagal	358	405	Sita Rampur	277
336	Partappur	270	371	Ratanpura,	328	406	Sobanpur	107
337	Pasia Pura	297	372	Ratanpuri	327	407	Sultanpur	334
338	Pastaura	223	373	Rooppur	42	408	Surajpur	202
339	Patkot	111	374	Sakkhanpur	61	409	Talabpur	212
340	Patauti	324	375	Sand Khera	288	410	Tali	379
341	Patrampur	169	376	Santoshpur	124	411	Tanda Aazm	429
342	Patti Bhajjar	271	377	Santoshpur	366	412	Tanda Amichand	401
343	Patti Haru	252	378	Sawaldeh East	4	413	Tanda Khem	433
344	Patti Wale	167	379	Sawaldeh West	12	414	Tanda Mahmood	382
345	Pipalia	339	380	Sanyasi Wala	210	415	Tanda Prabhapur	199
346	Pipal Sana	67	381	Sarkara	336	416	Tanda Rattibhan	416
347	Piru Madara	55	382	Sarkari	436	417	Tanda Mallu	40
348	Pooranpur	147	383	Sarwar Khera	239	418	Tera	108
349	Puchhari	84	384	Sehali	398	419	Thapak Nagla	412
350	Rahmapur	207	385	Semal Khaliya	11	420	Tharan Ganj	349

ALPHABETICAL LIST OF VILLAGES

KASHIPUR TAHSIL (Concld.)

S.No.	Name of village	Location Code No.	S.No.	Name of village	Location Code No.	S.No.	Name of village	Location Code No.
1	2	3	1	2	3	1	2	3
421	Thari	66	431	Ujhani Jangal	316	440	Belparao Range	F–6
422	Thothu Pura	383	432	Ujjain	265	441	Chilkiya Range	F–2
423	Tila	225	433	Umarpur	150	442	Corbett National Park	F–5
424	Tir Garhi	189	434	Ummedpur	15	443	Dechauri Range	F–4
425	Tulsipur Dani	59	435	Unchagaon	356	444	Kanda Range	F–1
426	Udaipur Beljuri	93	436	Vijai Nagalia	409	445	Kota Range	F–3
427	Udaipnr Beljuri	104	437	Vijai Rampura	411	446	Mailani Range	F–8
428	Udaipur Chopra	51		**FOREST AREA**		447	North Jaspur Range	F–10
429	Udaipur Negi	117	438	Ampokhra Range	F–9	448	Ram Nagar Range	F–7
430	Ujhani Duli	347	439	Barhani Range	F–12	449	South Jaspur Range	F–11

उपलब्ध जनसुविधाएँ—[यदि ग्राम में सुविधाएँ उपलब्ध नहीं हैं तो कालम में डैश (—) लगाया गया है तथा इसके बाद कोष्टकों में जितनी निकटतम दूरी पर सुविधा उपलब्ध है मोटे तौर पर वह दूरी इस प्रकार दी गई है —5 कि. मी., 5 से 10 कि. मी. और 10+ कि. मी.]-
Amenities available— If not available within the village, a dash (—) is shown in the column and next to it, in brackets, the distance in broad range viz. —5 kms., 5—10 kms. and 10+ kms., of the nearest place where the facility is available is given]

लोकेशन कोड नं० Location Code No.	ग्राम का नाम	ग्राम का कुल क्षेत्रफल (हैक्टेयर में) Total area of Village (in Hectares)	कुल जनसंख्या और परिवारों की संख्या Total Population and No. of Households	शैक्षिक Educational	चिकित्सा Medical	पीने का पानी (पीने योग्य) Drinking Water(Potable)	डाक और तार Post and Telegraph	बाजार/हाट का दिन/के दिन यदि कोई हो Day or days of Market/ hat, if any	संचार व्यवस्था (बस स्टाप, रेलवे स्टेशन, जल मार्ग) Communications (Bus Stop, Railway Station, Waterways)	ग्राम तक पहुँचने का मार्ग Approach to Village
1	2	3	4	5	6	7	8	9	10	11
1	लालढाक खाम	23.07	18(2)	P(1)	—(10+)	C	—(10+)	—(10+)	—(10+)	KR
2	लालढाक बन्दोबस्ती	232.70	489(88)	P(1)	—(5–10)	C	—(—5)	—(10+)	—(10+)	KR
3	ढेला	188.19	781(140)	P(1)	—(5–10)	C	—(—5)	—(10+)	—(10+)	KR
4	सावल्दे पूर्व	152.98	272(57)	P(1)	—(—5)	C	—(—5)	—(5–10)	—(5–10)	KR
5	हिम्मतपुर डोडियाल	82.56	446(69)	P(1)	—(—5)	C	—(—5)	—(5–10)	—(5–10)	KR
6	कनिया	192.64	886(146)	P(1)	SMP(1) D(1)	T,C	—(—5)	—(—5)	—(—5)	PR
7	चोरपानी	112.51	626(120)	—(—5)	—(—5)	T,C	—(—5)	—(—5)	—(—5)	PR
8	गौजानी	140.43	776(131)	P(1),M(1)	—(—5)	T,C	—(—5)	—(—5)	—(—5)	PR
9	किशनपुर पाण्डे	22.26	104(19)	—(—5)	—(—5)	T,C	—(—5)	—(—5)	—(5–10)	KR
10	धरमपुर नफनिया	53.83	145(20)	—(—5)	—(—5)	T,C	—(5–10)	—(5–10)	—(5–10)	KR
11	सेमल खलिया	115.74	359(64)	P(1)	—(—5)	C	—(—5)	—(5–10)	—(5–10)	KR
12	सावल्दे पश्चिम	158.64	1,228(196)	P(1)	—(—5)	C	—(—5)	—(5–10)	—(5–10)	KR
13	लछमपुर ढेरी	57.47	200(30)	P(1)	—(—5)	C	—(—5)	—(5–10)	—(5–10)	KR
14	देवपुर बांस टीला	106.84	352(61)	—(—5)	—(—5)	C	—(—5)	—(5–10)	—(5–10)	PK,KR
15	उम्मेदपुर	101.58	153(25)	—(—5)	—(—5)	C	—(—5)	—(—5)	—(—5)	KR

निकटतम कस्बा और उसकी दूरी (कि०मी० में) Nearest Town and Distance (in Km.)	बिजली की आपूर्ति Power Supply	मुख्य खाद्यान्न Staple food	भूमि उपयोग (अर्थात विभिन्न उपयोगों में आने वाले भू क्षेत्र हेक्टेयर में दशमलव के दो स्थानों तक) Land use (*i. e.* areas under different type of land use in hectares rounded upto two decimal places)						Name of Village	लोकेशन कोड नं० Location Code No.
			वन Forest	सिंचित साधन Irrigated (by sources)	असिंचित Unirrigated	कृषि योग्य बंजर भूमि गोचर एवं चरागाह सहित Culturable Waste including Gaucher & Groves	कृषि के लिए अनुपलब्ध भूमि Area not Available for Cultivation	टिप्पणी (धार्मिक ऐतिहासिक या पुरातत्व महत्व के स्थल Remarks (including any Place of Religious, Historical or Archaeological interest)		
12	13	14	15	16	17	18	19	20	2	1
रामनगर Ramnagar (23)	...	गेहूँ, चावल Wheat, Rice	...	...	...	21.04	2.03	...	Laldhak Kham	1
रामनगर Ramnagar (24)	...	गेहूँ, मक्का Wheat, Maize	...	GC(115.34)	28.33	48.56	40.47	...	Laldhak Bandobasti	2
रामनगर Ramnagar (18)	...	गेहूँ, मक्का Wheat, Maize	...	GC(126.27)	11.74	30.35	19.83	T(4)	Dhela	3
रामनगर Ramnagar (8)	...	गेहूँ, मक्का Wheat, Maize	...	GC(111.29)	10.93	23.48	7.28	...	Sawaldeh East	4
रामनगर Ramnagar (6)	ED	गेहूँ, मक्का Wheat, Maize	...	GC(55.85)	6.07	6.07	14.57	...	Himmatpur Dodial	5
रामनगर Ramnagar (5)	EAG	गेहूँ, चावल Wheat, Rice	0.81	TWE(160.67)	0.81	1.21	29.14	T(2)	Kaniya	6
रामनगर Ramnagar (2)	ED	गेहूँ, चावल Wheat, Rice	...	GC(63.13)	5.27	...	44.11	...	Chorpani	7
रामनगर Ramnagar (3)	ED	गेहूँ, चावल Wheat, Rice	0.81	GC(101.98)	10.12	3.24	24.28	T(1)	Gaujani	8
रामनगर Ramnagar (6)	ED	गेहूँ, चावल Wheat, Rice	...	GC(19.02)	...	...	3.24	...	Kishanpur Pandey	9
रामनगर Ramnagar (7)	ED	गेहूँ, चावल Wheat, Rice	0.81	GC(42.49)	2.03	0.41	8.09	T(1)	Dharampur Nafania	10
रामनगर Ramnagar (6)	ED	गेहूँ, चावल Wheat, Rice	...	GC(74.06)	2.02	3 24	36.42	...	Semal Khaliya	11
रामनगर Ramnagar (10)	ED	गेहूँ, चावल Wheat, Rice	...	GC(120.20)	12.95	16.59	8.90	T(6)	Sawaldeh West	12
रामनगर Ramnagar (6)	...	गेहूँ, चावल Wheat, Rice	...	GC(50.18)	...	1.22	6.07	T(3)	Lachhampur Dheri	13
रामनगर Ramnagar (6)	...	गेहूँ, चावल Wheat, Rice	6.88	GC(89.03)	...	2.84	8.09	T(4)	Devpur Bans Telea	14
रामनगर Ramnagar (5)	ED	गेहूँ, चावल Wheat, Rice	...	GC(89.03)	3.24	0.41	8.90	T(12),M(1)	Ummedpur	

ग्राम निदेशिका

3—कांशीपुर तहसील

जन सुविधाएँ एवं भूमि उपयोग

1	2	3	4	5	6	7	8	9	10	11
16	मोतीपुर	76.49	155(22)	–(–5)	–(–5)	C	–(–5)	–(5–10)	–(5–10)	KR
17	लालपुर बांस टीला	50.99	165(26)	P(1)	–(–5)	C	–(5–)	–(5–10)	–(5–10)	KR
18	मनोरथपुर बांस टीला	62.32	125(17)	–(5–10)	–(–5)	C	–(5)	–(5–10)	–(5–10)	KR
19	भगोतपुर मलियाल	46.54	40(6)	–(–5)	–(–5)	C	–(–5)	–(5–10)	–(5–10)	KR
20	भगोतपुर तड़ियाल	54.63	101(19)	–(–5)	–(–5)	C	–(–5)	–(–5)	–(–5)	KR
21	नरसिंहपुर ऐरडा	87.01	172(28)	–(–5)	–(–5)	C	–(–5)	–(–5)	–(10+)	PR
22	गौतम नगर	105.63	585(106)	P(1)	–(–5)	HP,TW	–(5–10)	–(5–10)	–(5–10)	KR
23	मालधन चौड़	243.63	659(120)	P(1),H(1)	–(5–10)	T,HP	PO	–(5–10)	–(5–10)	KR,PR
24	गाँधीनगर	275.20	632(104)	P(1)	–(5–10)	T,HP	–(5–10)	–(5–10)	–(5–10)	KR,PR
25	देवीपुरा	111.29	372(73)	P(1)	–(5–10)	T,HP	–(5–10)	–(5–10)	–(5–10)	KR
26	गोपाल नगर	182.92	357(63)	P(1)	–(5–10)	H,P	–(5–10)	–(5–10)	–(5–10)	KR,PR
27	आनन्द नगर	188.99	121(23)	P(1)	–(5–10)	H,P	–(5–10)	–(5–10)	–(5–10)	KR
28	चन्द्र नगर	164.31	912(140)	P(1)	H(1)	T,HP	PO, Phone	सोम Mon	BS	KR,PR
29	धनपुर घासी	68.80	236(38)	–(–5)	–(–5)	T	–(–5)	–(5–10)	–(5–10)	KR
30	करनपुर	66 37	212(38)	P(1),M(1) H(1)	RP(1)	T,C	PO	–(–5)	–(–5)	RR
31	बेरिया झाड	82.56	564(115)	P(1)	–(–5)	T,C	–(–5)	–(5–10)	–(5–10)	KR
32	लूटाबढ़	79.32	278(52)	–(5–10)	–(5–10)	T,C	–(5–10)	–(5–10)	–(5–10)	KR
33	नयागाँव चौहान	36.02	168(29)	–(5–10)	–(5–10)	T,C	–(5–10)	–(5–10)	–(5–10)	PR
34	नयागाँव तेलीपुरा	53.02	231(86)	–(–5)	–(–5)	T,C	–(–5)	–(–5)	–(–5)	KR
35	चिल्लिया	205 18	1,221(192)	P(1)	–(5–10)	T,C	–(–5)	–(5–10)	BS	PR,KR

VILLAGE DIRECTORY

AMENITIES AND LAND USE — KASHIPUR TAHSIL—3

12	13	14	15	16	17	18	19	20	2	1
रामनगर Ramnagar (6)	ED	गेहूँ, चावल Wheat, Rice	...	GC(62.73)	0.81	0.40	12.55	T(5),M(5)	Motipur	16
रामनगर Ramnagar (7)	...	गेहूँ, चावल Wheat, Rice	...	GC(45.73)	...	5.26	...	T(1)	Lalpur Bansteela	17
रामनगर Ramnagar (6)	...	गेहूँ, चावल Wheat, Rice	...	GC(58.28)	...	4.04	...	T(4)	Manorathpur Bansteela	18
रामनगर Ramnagar (14)	...	गेहूँ, चावल Wheat, Rice	...	GC(37.64)	...	0.81	8.09	T(3)	Bhagotpur Malial	19
रामनगर Ramnagar (14)	ED	गेहूँ, चावल Wheat, Rice	0.40	GC(47.35)	0.81	0.40	5.67	T(3)	Bhagotpur Teriyal	20
रामनगर Ramnagar (14)	ED	गेहूँ, चावल Wheat. Rice	5.67	GC(72.85)	...	7.68	0.81	T(3)	Narsinghpur Arera	21
काशीपुर Kashipur (16)	ED,EO	गेहूँ, चावल Wheat, Rice	...	GC(97.13)	8.09	0.41	..	T(1)	Gotam Nagar	22
काशीपुर Kashipur (16)	FD,EO	गेहूँ, चावल Wheat, Rice	...	TW(202.35)	40.47	...	0.81	...	Maldhan Chaur	23
काशीपुर Kashipur (16)	ED,EO	गेहूँ, चावल Wheat, Rice	...	TW(193.45)	49.37	20.24	12 14	T(3)	Gandhi Nagar	24
काशीपुर Kashipur (16)	ED	गेहूँ, चावल Wheat, Rice	...	GC(80.94)	24.69	3.64	2.02	T(5)	Devipura	25
काशीपुर Kashipur (16)	ED	गेहूँ; चावल Wheat, Rice	...	GC(119.39)	30.35	2.83	30.35	...	Gopal Nagar	26
काशीपुर Kashipur (15)	ED	गेहूँ, चावल Wheat, Rice	...	GC(24.28)	12.24	4.45	148.12	...	Anand Nagar	27
काशीपुर Kashipur (16)	ED	गेहूँ, चावल Wheat, Rice	...	GC(80.94)	70.01	10.93	2.43	T(4),M(1)	Chandra Nagar	28
रामनगर Ramnagar (7)	ED	गेहूँ, चावल Wheat, Rice	...	GC(57.47)	0.81	1.62	8.90	...	Dhanpur Ghasi	29
रामनगर Ramnagar (5)	ED	गेहूँ, चावल Wheat, Rice	2.02	GC(53.83)	...	0.40	10.12	T(2),M(1)	Karanpur	30
रामनगर Ramnagar (6)	ED	गेहूँ, चावल Wheat, Rice	...	GC(67.58)	1.22	...	13.76	T(3),M(1)	Biriya Jhar	31
रामनगर Ramnagar (2)	ED	गेहूँ, चावल Wheat, Rice	...	GC(62.32)	...	...	17.00	...	Lutabarh	32
रामनगर Ramnagar (3)	ED	गेहूँ, चावल Wheat, Rice	...	GC(31.16)	...	...	4.86	...	Nayagaon Chauhan	33
रामनगर Ramnagar (3)	ED,EO	गेहूँ चावल Wheat, Rice	...	GC(44.11)	0.41	0.41	8.09	...	Nayagaon Telipura	34
रामनगर Ramnagar (3)	ED,EO	गेहूँ, चावल Wheat, Rice	...	GC(158.24)	0.40	2.43	44.11	T(3)	Chilkia	35

1	2	3	4	5	6	7	8	9	10	11
36	गोरखपुर	56.66	163(26)	-(-5)	-(-5)	T,C	-(-5)	-(-5)	-(-5)	PR,KR
37	धरमपुर धनखोला	43.71	154(26)	-(-5)	-(-5)	T,C	-(-5)	-(5-10)	-(5-10)	KR
38	भवानीपुर	36.83	166(25)	-(-5)	-(-5)	T,C	-(-5)	-(-5)	-(-5)	PR,KR
39	नन्दपुर	57.06	160(25)	-(-5)	-(-5)	T,C	-(-5)	-(-5)	-(-5)	PR,KR
40	टाँडा मल्लू	182.92	544(108)	P(1)	RP(1)	T,C	-(-5)	-(-5)	-(-5)	PR
41	लक्ष्मीपुर बनिया	75.68	243(40)	-(-5)	-(-5)	T,C	-(-5)	-(-5)	-(-5)	PR,KR
42	रूपपुर	55.85	203(35)	-(-5)	-(-5)	T,C	-(-5)	-(-5)	-(-5)	PR
43	देवीपुर मुलिया	93.98	310(54)	-(-5)	-(-5)	T,C	-(-5)	-(-5)	-(-5)	KR
44	नरायनपुर मुलिया	81.75	448(77)	P(1)	-(-5)	T,C	-(-5)	-(-5)	-(-5)	KR
45	बसई	173.21	605(103)	P(1)	-(-5)	T,C	-(-5)	-(-5)	BS	PR
46	धरमपुर औलिया	74.87	237(36)	P(1)	-(-5)	T,C	-(-5)	-(-5)	BS	KR
47	गुमानपुर	70.01	260(36)	-(-5)	-(-5)	T,C	-(-5)	-(-5)	BS	PR
48	भवानीपुर खुल्वे	197.90	391(70)	-(10+)	-(10+)	T,W	-(10+)	-(10+)	-(10+)	PR
49	धनपुर गुसाई	121.41	203(34)	-(10+)	-(10+)	T,W	-(10+)	-(10+)	-(10+)	PR
50	गंगापुर पहाड़ी	46.54	59(15)	P(1),M(1) H(1)	-(-5)	T,C	-(-5)	-(-5)	-(-5)	PR
51	उदेपुरी चोपड़ा	158.24	717(106)	-(-5)	-(-5)	T,C	-(-5)	-(-5)	-(-5)	KR,PR
52	धरमपुर कठियापुल	35.61	245(43)	-(-5)	-(-5)	T,C	-(-5)	-(-5)	-(-5)	PR
53	दुलेपुरी	20.24	80(14)	-(-5)	-(-5)	T,C	-(-5)	-(-5)	-(-5)	PR
54	चन्द्रपुर तेवाड़ी	35.21	105(32)	-(-5)	-(-5)	T	-(-5)	-(-5)	-(-5)	KR
55	पीरुमदारा	134.77	466(90)	P(1)	D(1)	TW,C	PO	-(5-10)	BS,RS	PR

VILLAGE DIRECTORY

AMENITIES AND LAND USE — KASHIPUR TAHSIL—3

12	13	14	15	16	17	18	19	20	2	1
रामनगर Ramnagar (3)	...	गेहूँ, चावल Wheat, Ricc	...	GC(46.54)	2.03	0.81	7.28	T(1)	Gorakhpur	36
रामनगर Ramnagar (6)	ED	गेहूँ, चावल Wheat, Rice	...	GC(36.42)	0.41	0.81	6.07	T(2)	Dharampur Dhankhola	37
रामनगर Ramnagar (4)	ED	गेहूँ, चावल Wheat, Rice	...	GC(31.16)	...	...	5.67	T(2)	Bhawanipur	38
रामनगर Ramnagar (4)	ED	गेहूँ, चावल Wheat, Rice	...	GC(46.14)	2.83	0.40	7.69	...	Nandpur	39
रामनगर Ramnagar (4)	ED	गेहूँ, चावल Wheat, Rice	...	GC(161.88)	18.21	0.81	2.02	T(3),C(1)	Tanda Mallu	40
रामनगर Ramnagar (4)	ED	गेहूँ, चावल Wheat, Rice	...	GC(66.78)	...	0.40	8.50	T(1),M(1)	Laxmipur Bania	41
रामनगर Ramnagar (3)	ED	गेहूँ, चावल Wheat, Rice	...	GC(45.73)	...	0.81	9.31	T(1),M(1)	Rooppur	42
रामनगर Ramnagar (4)	ED	गेहूँ, चावल Wheat, Rice	...	GC(74.87)	...	8.09	10.12	T(1)	Devipur Mulia	43
रामनगर Ramnagar (4)	ED	गेहूँ, चावल Wheat, Rice	...	GC(71.63)	...	9.72	0.40	T(4)	Narainpur Mulia	44
रामनगर Ramnagar (5)	ED	गेहूँ चावल Wheat, Rice	...	GC(123.03)	6.07	8.90	35.21	T(5),M(1)	Basai	45
रामनगर Ramnagar (4)	ED	गेहूँ, चावल Wheat; Rice	...	GC(66.78)	...	2.02	6.07	T(2)	Dharampur Auliya	46
रामनगर Ramnagar (4)	ED	गेहूँ, चावल Wheat, Rice	...	GC(62.73)	...	1.21	6.07	T(3)	Gumanpur	47
रामनगर Ramnagar (11)	ED	गेहूँ, चावल Wheat, Rice	0.81	GC(175.23)	...	6.88	14.97	T(5)	Bhawanipur Khulve	48
रामनगर Ramnagar (11)	ED	गेहूँ, चावल Wheat, Rice	...	GC(102.79)	...	8.09	10.53	T(6)	Dhanpur Gusaini	49
रामनगर Ramnagar (10)	ED	गेहूँ, चावल Wheat, Rice	...	GC(35.21)	...	0.81	10.52	T(3)	Gangapur Pahari	50
रामनगर Ramnagar (10)	ED	गेहूँ, चावल Wheat, Rice	...	GC(138.41)	1.62	3.64	14.57	T(6),M(1)	Udaipuri Chopra	51
रामनगर Ramnagar (11)	ED,EO	गेहूँ, चावल Wheat, Rice	...	GC(29.14)	0.80	4.05	1.62	T(3)	Dharampur Kathiapul	52
रामनगर Ramnagar (10)	ED,EO	गेहूँ, चावल Wheat, Rice	...	GC(16.19) TW(1.62)	...	...	2.43	T(2)	Dulepuri	53
रामनगर Ramnagar (11)	...	गेहूँ, चावल Wheat, Rice	...	GC(26.31)	2.43	3.64	2.83	T(1)	Chandrapur Tewari	54
रामनगर Ramnagar (10)	ED	गेहूँ, चावल Wheat, Rice	...	GC(95.51)	...	8.50	30.76	T(5)	Pirumadara	55

1	2	3	4	5	6	7	8	9	10	11
56	आमपोखरा	71.23	193(33)	-(10+)	-(10+)	HP,TW	-(10+)	-(10+)	-(10+)	KR
57	हिम्मतपुर अन्धेरिया	32.78	15(4)	-(-5)	-(-5)	T,C	-(-5)	-(-5)	-(-5)	PR,KR
58	ख्वाजपुर	60.30	68(12)	-(-5)	-(-5)	T,C	-(-5)	-(-5)	-(-5)	KR,PR
59	तुलसीपुर दानी	18.21	52(13)	P(1),M(1)	-(-5)	C	-(-5)	-(-5)	-(-5)	PR
60	हिम्मतपुर ब्लाक	173.21	855(119)	P(1)	-(10+)	HP,C	-(10+)	-(10+)	BS	PR
61	सक्खनपुर	257.39	248(55)	-(-5)	-(10+)	C,TW	-(10+)	-(-5)	-(-5)	KR
62	ललितपुर	108.87	229(32)	-(-5)	-(10+)	HP,R	-(10+)	-(-5)	-(-5)	KR
63	कामदेवपुर	99.15	69(15)	-(-5)	-(10+)	HP,R	-(10+)	-(-5)	-(-5)	KR
64	बेरिया	132.34	173(30)	-(-5)	-(10+)	HP,R	-(10+)	-(-5)	-(-5)	PR,KR
65	करायलपुरी	114.13	274(35)	-(-5)	-(10+)	TW,HP	-(10+)	-(-5)	-(-5)	KR
66	थारी	140.03	398(75)	P(1)	RP(1)	HP,W	PO	-(-5)	-(-5)	KR
67	पीपल साना	243.63	490(69)	P(1)	-(-5)	HP,W	-(-5)	-(-5)	BS	PR
68	राजपुर	126.27	291(48)	-(-5)	-(-5)	HP	-(-5)	-(-5)	-(-5)	KR
69	कादला	74.87	282(47)	-(-5)	-(10+)	HP,R	-(10+)	-(5-10)	-(-5)	PR
70	बीरपुर लच्छी	116.55	200(33)	-(-5)	-(-5)	HP	-(-5)	-(-5)	-(-5)	KR
71	बीरपुर तारा	144.88	167(33)	-(-5)	-(-5)	HP	-(-5)	-(-5)	-(-5)	PR
72	मड़य्या	93.08	205(31)	-(-5)	-(-5)	T	-(-5)	-(-5)	-(-5)	KR
73	मुहान	9.31	80(23)	-(-5)	-(10+)	R,C	-(10+)	-(10+)	-(5-10)	PR
74	अमरपुर	48.16	129(32)	-(-5)	-(10+)	R,C	-(10+)	-(10+)	-(-5)	PR
75	चूकम	115.34	260(58)	P(1)	-(10+)	R,C	-(10+	-(10+)	-(10+)	PR

12	13	14	15	16	17	18	19	20	2	1
रामनगर Ramnagar (12)	ED	गेहूँ, चावल Wheat, Rice	0.40	GC(58.28)	0.41	10.12	2.02	...	Ampokhra	56
रामनगर Ramnagar (11)	ED	गेहूँ, चावल Wheat, Rice	...	GC(29.95)	0.41	0.40	2.02	T(1),M(1)	Himmatpur	57
रामनगर Ramnagar (11)	ED	गेहूँ, चावल Wheat, Rice	...	GC(53.02)	0.81	1.21	5.26	T(3),M(1)	Khwajpur Andheriya	58
रामनगर Ramnagar (11)	...	गेहूँ, चावल Wheat, Rice	...	GC(12.95)	0.40	4.05	0.81	...	Tulsipur Dani	59
रामनगर Ramnagar (11)	ED	गेहूँ, चावल Wheat, Rice	...	GC(152.98)	4.45	1.62	14.16	T(1)	Himmatpur Block	60
रामनगर Ramnagar (13)	ED EAG	गेहूँ, चावल Wheat, Rice	...	GC(80.94) TWR(24.28)R(63.13)	51.40	18.21	19.43	T(5),M(2) C(3)	Sakkhanpur	61
रामनगर Ramnagar (14)	...	गेहूँ, चावल Wheat, Rice	...	GC(16.59) TWE(8.90)	50.19	21.04	12.15	T(3),M(2) C(1)	Lalitpur	62
रामनगर Ramnagar (13)	ED EAG	गेहूँ, चावल Wheat, Rice	...	TW(12.14)R(12.14)	66.37	1.62	6.88	T(2)	Kamdevpur	63
रामनगर Ramnagar (13)	...	गेहूँ, चावल Wheat, Rice	...	GC(59.91)	61.51	2.02	8.90	...	Beria	64
रामनगर Ramnagar (16)	...	गेहूँ, मक्का Wheat Maize	...	GC(59.08)	47.76	3.64	3.64	T(1)	Karailpuri	65
काशीपुर Kashipur (12)	...	गेहूँ, चावल Wheat, Rice	...	GC(47.75)	79.33	3.24	9.71	M(1),T(1)	Thari	66
काशीपुर Kashipur (11)	ED	गेहूँ, चावल Wheat, Rice	...	GC(99.97)	110.48	8.09	25.09	M(3),C(3) T(11)	Pipalsana	67
काशीपुर Kashipur (11)	...	गेहूँ, चावल Wheat, Rice	...	GC(62.73)	50.59	2.03	10.92	...	Rajpur	68
रामनगर Ramnagar (17)	...	गेहूँ, चावल Wheat, Rice	...	TW(8.50)R(25.90)	37.23	1.22	2.02	T(1)	Kadla	79
काशीपुर Kashipur (12)	...	गेहूँ, चावल Wheat, Rice	...	R(26.30)	74.06	6.07	10.12	T(3)	Birpur Lachhi	70
काशीपुर Kashipur (11)	...	गेहूँ, चावल Wheat, Rice	...	GC(27.52)	109.67	2.02	5.67	C(1),M(1) T(4)	Birpur Tara	71
रामनगर Ramnagar (5)	...	गेहूँ, चावल Wheat, Rice	...	GC(87.42)	0.40	...	5.26	T(11)	Madaiya	72
रामनगर Ramnagar (22)	..	गेहूँ चावल Wheat, Rice	...	R(7.69)	0.81	0.81	...	...	Mohan	73
रामनगर Ramnagar (23)	...	गेहूँ, चावल Wheat, Rice	4.86	R(8.09)	4.86	0.81	29.54	...	Amarpur	74
रामनगर Ramnagar (24)	..	गेहूँ, चावल Wheat, Rice	0.40	R(28.73)	...	86.21	...	...	Chukam	75

1	2	3	4	5	6	7	8	9	10	11
76	ढिकुली	87.82	867(165)	P(1),M(1)	–(5–10)	C,R	PO	–(5–10)	BS	PR
77	लडुवारौ	8.09	14(3)	–(–5)	–(5–10)	R,C	–(5–10)	–(5–10)	–(5–10)	PR
78	लटुवा चौड़	52.21	328(54)	–(–5)	–(5–10)	C	–(–5)	–(5–10)	–(5–10)	PR
79	शिवलालपुर रिउनिया	40.07	188(35)	–(5–10)	–(5–10)	T,C	–(5–10)	–(5–10)	–(5–10)	PR
80	शिवलालपुर पाण्डे	68.80	166(43)	–(5–10)	–(5–10)	T,C	–(5–10)	–(5–10)	–(5–10)	PR
81	शंकरपुर खजांची	59.09	127(32)	–(5–10)	–(5–10)	T,C	–(5–10)	–(5–10)	–(5–10)	KR
82	शंकरपुर भूल	32.38	68(15)	–(–5)	–(–5)	T,C	–(–5)	–(–5)	–(–5)	KR
83	बेलगढ़	6.07	85(19)	–(–5)	–(–5)	C	–(–5)	–(–5)	–(–5)	PR
84	पुछड़ी	85.80	249(40)	–(5–10)	–(5–10)	T,C	–(5–10)	–(5–10)	–(5–10)	KR
85	जोगीपुरा	46.95	297(55)	–(5–10)	–(5–10)	T,C	–(5–10)	–(5–10)	–(5–10)	KR
86	मंगलार	61.51	149(26)	P(1)	–(–5)	T,C	–(–5)	–(–5)	–(–5)	KR
87	भगुवा बँगर	65.56	292(48)	–(–5)	–(–5)	T,C	–(–5)	–(–5)	–(–5)	KR
88	गोबरा	57.47	180(32)	–(–5)	–(–5)	T,C	–(–5)	–(5–10)	–(5–10)	KR,PR
89	जसागांजा	157.83	449(73)	P(1),M(1)	–(5–10)	T,C	–(5–10)	–(5–10)	–(5–10)	KR,PR
90	चैनपुरी	63.54	266(42)	–(–5)	–(–5)	T,C	–(–5)	–(–5)	–(–5)	KR
91	लोकमानपुर चोपड़ा	50.99	112(15)	–(5–10)	–(5–10)	T,C	–(5–10)	–(5–10)	–(–5)	KR
92	जीतपुर बेलजूड़ी	19.83	40(9)	P(1)	–(5–10)	T,C	–(–5)	–(–5)	–(5–10)	KR
93	उदयपुर बेल जूडी	133.55	489(75)	–(–5)	–(5–10)	T,C	–(5–10)	–(5–10)	–(5–10)	KR
94	दयारामपुर टाँडा	36.02	49(9)	P(1)	–(5–10)	T,C	–(–5)	–(5–10)	–(–5)	KR
95	कल्यानपुर टाँडा	34.40	50(9)	–(–5)	–(5–10)	T	–(–5)	–(–5)	–(–5)	KR

12	13	14	15	16	17	18	19	20	2	1
रामनगर Ramnagar (7)	ED	गेहूँ, चावल Wheat, Rice	...	GC(61.51)	15.38	10.12	0.81	...	Dhikuli	76
रामनगर Ramnagar (8)	...	गेहूँ, चावल Wheat, Rice	0.40	GC(6.48)	...	1.21	...	...	Laduwarhu	77
रामनगर Ramnagar (7)	ED	गेहूँ, चावल Wheat, Rice	5.26	GC(34.81)	0.41	8.90	2.83	...	Laduwa Chaur	78
रामनगर Ramnagar (7)	ED	गेहूँ, चावल Wheat, Rice	...	GC(29.14)	...	...	10.93	...	Shivlalpur Riuni a	79
रामनगर Ramnagar (6)	ED EO	गेहूँ, चावल Wheat, Rice	...	GC(53.83)	...	0.40	14.57	T(1)	Shivlalpur Pande	80
रामनगर Ramnagar (7)	ED	गेहूँ, चावल Wheat, Rice	...	GC(42.90)	...	6.48	9.71	M(1)	Shankarpur Khazanchi	81
रामनगर Ramnagar (5)	ED	गेहूँ, चावल Wheat, Rice	...	GC(25.50)	...	...	6.88	...	Shankarpur Bhul	82
रामनगर Ramnagar (1)	ED	गेहूँ, चावल Wheat, Rice	...	GC(5.26)	...	...	0.81	...	Belgar	83
रामनगर Ramnagar (9)	ED	गेहूँ, चावल Wheat, Rice	...	GC(58.68)	...	2.84	24.28	T(2),M(1)	Puchhari	84
रामनगर Ramnagar (3)	ED	गेहूँ, चावल Wheat, Rice	...	GC(39.26)	...	0.81	6.88	...	Jogipura	85
रामनगर Ramnagar (5)	ED	गेहूँ, चावल Wheat, Rice	...	GC(57.46)	...	...	4.05	...	Manglar	86
रामनगर Ramnagar (5)	ED	गेहूँ, चावल Wheat, Rice	...	GC(59.49)	...	0.81	5.26	...	Bhaguwa Bangar	87
रामनगर Ramnagar (6)	ED	गेहूँ, चावल Wheat, Rice	...	GC(53.83)	...	...	3.64	T(1)	Gobra	88
रामनगर Ramnagar (6)	...	गेहूँ, चावल Wheat, Rice	...	GC(145.69)	0.40	0.41	11.33	T(5),M(1)	Jassaganja	89
रामनगर Ramnagar (4)	ED	गेहूँ, चावल Wheat, Rice	...	GC(55.85)	...	...	7.69	T(1)	Chainpuri	90
रामनगर Ramnagar (7)	ED	गेहूँ, चावल Wheat, Rice	...	GC(47.35)	1.21	...	2.43	T(2)	Lokmanpur Chopra	91
रामनगर Ramnagar (6)	...	गेहूँ, चावल Wheat, Rice	...	GC(17.40)	...	...	2.43	...	Jitpur Beljuri	92
रामनगर Ramnagar (9)	...	गेहूँ, चावल Wheat, Rice	...	GC(125.46)	1.61	...	6.48	...	Udaipur Beljuri	93
रामनगर Ramnagar (7)	...	गेहूँ, चावल Wheat, Rice	...	GC(30.35)	0.41	...	5.26	...	Dayarampur Tanda	94
रामनगर Ramnagar (7)	ED	गेहूँ, चावल Wheat, Rice	...	GC(29.95)	0.41	0.40	3.64	T(2),M(1)	Kalyanpur Tanda	95

1	2	3	4	5	6	7	8	9	10	11
96	धरमपुर टांडा	37.23	131(18)	-(-5)	-(5-10)	T,C	-(-5)	-(5-10)	-(5-10)	KR
97	शिवपुर टांडा	32.38	95(17)	-(-5)	-(5-10)	T,C	-(-5)	-(5-10)	-(5-10)	KR
98	सीतापुर टांडा	18.62	53(6)	-(-5)	-(5-10)	T	-(-5)	-(5-10)	-(5-10)	KR
99	हरीपुर सौन	29.54	146(20)	-(-5)	-(5-10)	T,C	-(-5)	-(5-10)	-(5-10)	KR
100	पापड़ी	93.08	208(36)	P(1)	-(5-10)	T,C	-(-5)	-(5-10)	-(-5)	KR
101	भवानीपुर छोटी	29.54	82(13)	-(-5)	-(-5)	T,C	-(-5)	-(-5)	-(-5)	PR,KR
102	शिवपुर बेलजूड़ी	61.51	115(20)	-(-5)	-(5-10)	T,C	-(-5)	-(-5)	-(-5)	KR
103	मोतीपुर बेलजूड़ी	86.61	196(29)	-(-5)	-(-5)	T,C	-(-5)	-(-5)	-(-5)	PR,KR
104	उदयपुर बेलजूड़ी	30.76	156(25)	-(-5)	-(-5)	T,C	-(-5)	-(-5)	-(-5)	PR
105	भवानीपुर बड़ी	29.95	206(33)	-(-5)	-(-5)	C	-(-5)	-(-5)	-(-5)	PR,KR
106	जीवानन्दपुर बेलजूड़ी	38.45	50(8)	P(1)	-(-5)	T	-(-5)	-(-5)	-(-5)	KR
107	शोभनपुर	42.90	57(8)	-(-5)	-(-5)	T,C	-(-5)	-(-5)	-(-5)	PR,KR
108	टेड़ा	95.91	702(120)	P(1)	-(-5)	R,T	-(-5)	-(-5)	(-5)	KR
109	भलौन	128.29	385(73)	P(1)	-(-5)	T,O	-(-5)	-(10+)	-(10+)	KR
110	शिमली	23.47	46(7)	-(-5)	-(-5)	S	-(10+)	-(10+)	-(10+)	KR
111	पाटकोट	362.61	1,124(198)	P(1),M(1)	SMP(1) D(1),H(1)	T,C	PO	-(10+)	-(-5)	KR
112	क्यारी खाम	33.59	112(19)	-(-5)	-(10+)	C	-(10+)	-(10+)	-(-5)	PR,KR
113	क्यारी बन्दोबस्ती	64.75	209(33)	P(1)	-(10+)	C	-(10+)	-(10+)	-(-5)	PR,KR
114	छोई	51.40	258(42)	P(1),H(1)	-(-5)	C	PO	-(5-10)	-(5-10)	PR
115	विशनपुर छोई	84.99	255(33)	-(-5)	-(5-10)	C	-(5-10)	-(5-10)	-(-5)	PR,KR

VILLAGE DIRECTORY

AMENITIES AND LAND USE — **KASHIPUR TAHSIL—3**

12	13	14	15	16	17	18	19	20	2	1
रामनगर Ramnagar (6)	...	गेहूँ, चावल Wheat, Rice	...	GC(31.97)	...	0.40	4.86	T(5)	Dharampur Tanda	96
रामनगर Ramnagar (6)	...	गेहूँ, चावल Wheat, Rice	...	GC(27.12)	0.81	...	4.45	...	Shivpur Tanda	97
रामनगर Ramnagar (7)	...	गेहूँ, चावल Wheat, Rice	...	GC(17.00)	...	...	1.62	T(2)	Sitapua Tanda	98
रामनगर Ramnagar (7)	...	गेहूँ, चावल Wheat, Rice	...	GC(25.90)	0.40	...	3.24	...	Haripur Saun	99
रामनगर Ramnagar (10)	...	गेहूँ, चावल Wheat, Rice	...	GC(78.11)	7.69	...	7.28	T(2)	Papri	100
रामनगर Ramnagar (13)	ED	गेहूँ, चावल Wheat, Rice	...	GC(24.28)	1.22	0.40	3.64	T(1),M(1)	Bhawanipur Chhoti	101
रामनगर Ramnagar (10)	ED	गेहूँ, चावल Wheat, Rice	...	GC(53.82)	...	...	7.69	T(5)	Shivpur Beljuri	102
रामनगर Ramnagar (13)	ED	गेहूँ, चावल Wheat, Rice	...	R(1.22)GC(75.27)	1.22	1.21	7.69	T(3),M(1)	Motipur Beljuri	103
रामनगर Ramnagar (13)	ED	गेहूँ, चावल Wheat Rice	...	GC(26.31)	0.40	0.81	3 24	T(3),M(1)	Udaipur Beljuri	104
रामनगर Ramnagar (13)	ED	गेहूँ, चावल Wheat, Rice	...	GC(25.09)	0.41	0.40	4.05	T(1)	Bhawanipur Bari	105
रामनगर Ramnagar (14)	ED	गेहूँ, चावल Wheat, Rice	...	GC(34.80)	0.41	...	3.24	T(2)	Jivanandpur Beljuri	106
रामनगर Ramnagar (13)	ED	गेहूँ, चावल Wheat, Rice	...	GC(38.04)	0.41	0.81	3.64	T(3)	Sobanpur	107
रामनगर Ramnagar (2)	...	गेहूँ, चावल Wheat, Rice	...	GC(30.35)	25.09	32.38	8.09	...	Tera	108
रामनगर Ramnagar (22)	...	गेहूँ, चावल Wheat, Rice	...	GC(41.28)	14.97	48.16	23,88	...	Bhalaun	109
रामनगर Ramnagar (21)	...	गेहूँ, चावल Wheat, Rice	...	GC(6.88)	4.05	4.85	7.69	M(1)	Shimli	110
रामनगर Ramnagar (20)	...	गेहूँ, चावल Wheat, Rice	39.26	GC(200.73)	17.40	89.03	16.19	TEM(1)	Patkot	111
रामनगर Ramnagar (12)	...	गेहूँ, चावल Wheat, Rice	6.48	GC(13.76)	...	2.83	10.52	...	Kiarikham	112
रामनगर Ramnagar (11)	...	गेहूँ, चावल Wheat, Rice	...	GC(34.40)	...	15.78	14.57	...	Kiari Bandobasti	113
रामनगर Ramnagar (9)	ED	गेहूँ, चावल Wheat, Rice	2.02	GC(42.09)	...	0.41	6.88	...	Chhoi	114
रामनगर Ramnagar (10)	ED	गेहूँ, मक्का Wheat, Maize	39.66	GC(33.19)	...	0.40	11.74	T(1)	Kishanpur Chhoi	115

ग्राम निर्देशिका

3—काशीपुर तहसील

जन सुविधाएं एवं भूमि उपयोग

1	2	3	4	5	6	7	8	9	10	11
116	गंगापुर छोई	15.38	30(3)	-(-5)	-(5-10)	C	-(5-10)	(5-10)	-(5-10)	PR,KR
117	उदयपुरी नेगी	28.33	102(12)	-(-5)	-(5-10)	C	-(5-10)	-(5-10)	-(-5)	PR,KR
118	कंचनपुर	50.99	168(25)	-(-5)	-(5-10)	C	-(5-10)	-(5-10)	-(-5)	PR,KR
119	मदनपुर बोरा	39.66	86(14)	-(-5)	-(5-10)	C	-(5-10)	-(5-10)	-(-5)	PR,KR
120	करमपुर बरुआ	39.26	210(39)	P(1),M(1)	-(5-10)	C	-(5-10)	-(5-10)	-(-5)	PR
121	गजपुर बरुआ	55.85	255(46)	-(-5)	-(5-10)	C	-(5-10)	-(5-10)	-(-5)	PR,KR
122	मदनपुरी कुर्मी	25.90	108(18)	-(-5)	-(10+)	C	-(10+)	-(10+)	-(-5)	PR,KR
123	पदमपुर	47.75	94(14)	-(-5)	-(5-10)	C	-(-5)	-(5-10)	-(5-10)	PR
124	सन्तोषपुर	61.51	99(19)	P(1)	-(10+)	C	-(10+)	-(10+)	-(-5)	KR,PR
125	हरीपुर तेबाड़ी	33.99	176(29)	-(-5)	-(5-10)	C	-(-5)	-(5-10)	-(-5)	PR,KR
126	नरीपुरा	16.19	57(9)	-(-5)	-(5-10)	C	-(-5)	-(5-10)	-(-5)	PR,KR
127	लोकमानपुर खुशालपुर	19.43	19(2)	-(-5)	-(5-10)	C	-(-5)	-(5-10)	-(-5)	KR
128	भगीरथपुर	17.40	53(7)	-(-5)	-(5-10)	C	-(-5)	-(5-10)	-(5-10)	KR
129	खुशालपुर बुक्सा	43.71	109(15)	-(-5)	-(10+)	C,T	-(5-10)	-(10+)	-(10+)	KR
130	गोरखपुर मोती	37.23	27(4)	-(-5)	-(5-10)	C	-(5-10)	-(5-10)	-(5-10)	KR
131	मोतीपुर खुशालपुर	78.11	86(11)	P(1)	-(5-10)	T,C	-(-5)	-(-5)	-(5-10)	PR,KR
132	नाथूपुर खुशालपुर	56.25	150(26)	-(-5)	-(10+)	T,C	-(5-10)	-(5-10)	-(5-10)	PR,KR
133	लामपुर मोती	54.23	35(4)	-(-5)	-(5-10)	C	-(-5)	-(5-10)	-(5-10)	KR,PR
134	श्यामपुर	29.54	34(5)	-(-5)	-(10+)	C	-(5-10)	-(5-10)	-(5-10)	PR,KR
135	लामपुर लच्छी	48.97	29(3)	-(-5)	-(10+)	C	-(5-10)	-(5-10)	-(5-10)	KR

VILLAGE DIRECTORY

AMENITIES AND LAND USE

KASHIPUR TAHSIL—3

12	13	14	15	16	17	18	19	20	2	1
रामनगर Ramnagar (7)	...	गेहूँ, चावल Wheat, Rice	4.05	GC(9.31)	...	...	2.02	...	Gangapur Chhoi	116
रामनगर Ramnagar (8)	...	गेहूँ, चावल Wheat, Rice	...	GC(23.88)	0.40	...	4.05	T(1)	Udapuri Negi	117
रामनगर Ramnagar (6)	...	गेहूँ, मक्का Wheat, Maize	20.64	GC(25.09)	0.40	0.81	4.05	...	Kanchanpur	118
रामनगर Ramnagar (10)	ED	गेहूँ, मक्का Wheat, Maize	14.16	GC(23.07)	...	...	2.43	T(1)	Madanpur Bora	119
रामनगर Ramnagar (9)	ED	गेहूँ, मक्का Wheat, Maize	0.40	GC(29.95)	...	3.65	5.26	T(2)	Karampur Baruwa	120
रामनगर Ramnagar (10)	ED	गेहूँ, मक्का Wheat, Maize	1.21	GC(47.34)	...	0.41	6.88	T(1)	Gajpur Baruwa	121
रामनगर Ramnagar (11)	...	गेहूँ, चावल Wheat, Rice	...	GC(22.66)	0.81	0.41	2.02	T(1)	Madanpuri Kurmi	122
रामनगर Ramnagar (7)	...	गेहूँ, चावल Wheat, Rice	9.31	GC(28.33)	...	3.64	6.47	T(2)	Padampur	123
रामनगर Ramnagar (11)	ED	गेहूँ, मक्का Wheat, Maize	...	GC(49.78)	...	...	11.73	T(3)	Santoshpur	124
रामनगर Ramnagar (7)	...	गेहूँ, मक्का Wheat, Maize	...	GC(30.35)	...	...	3.64	T(3),M(1)	Haripur Tewari	125
रामनगर Ramnagar (7)	...	गेहूँ, चावल Wheat, Rice	...	GC(14.16)	...	...	2.03	T(1)	Nari pura	126
रामनगर Ramnagar (7)	...	गेहूँ, चावल Wheat, Rice	...	GC(16.19)	...	2.03	1.21	T(3)	Lokmanpur Khushalpur	127
रामनगर Ramnagar (7)	...	गेहूँ, चावल Wheat, Rice	...	GC(16.19)	...	1.21	...	T(1)	Bhagirathpur	128
रामनगर Ramnagar (8)	...	गेहूँ, चावल Wheat, Rice	...	GC(35.62)	...	6.07	2.02	T(2)	Khushalpur Buxa	129
रामनगर Ramnagar (8)	...	गेहूँ, चावल Wheat, Rice	...	GC(30.35)	...	4.05	2.83	T(2),M(1)	Gorakhpur Moti	130
रामनगर Ramnagar (7)	...	गेहूँ, चावल Wheat, Rice	...	GC(64.75)	...	7.29	6.07	T(1),M(2)	Motipur Khushalpur	131
रामनगर Ramnagar (8)	...	गेहूँ, चावल Wheat, Rice	12.14	GC(40.47)	...	...	3.64	T(3)	Nathupur Khushalpur	132
रामनगर Ramnagar (10)	...	गेहूँ, चावल Wheat, Rice	...	GC(39.26)	...	5.26	9.71	T(3),M(1)	Lampur Moti	133
रामनगर Ramnagar (8)	...	गेहूँ, चावल Wheat, Rice	2.02	GC(24.28)	...	...	3.24	T(2)	Shyampur	134
रामनगर Ramnagar (10)	..	गेहूँ, चावल Wheat, Rice	...	GC(44.52)	...	2.02	2.43	T(3),M(1)	Lampur Lachhi	135

ग्राम निदेशिका

3— काशीपुर तहसील

जन सुविधाएं एवं भूमि उपयोग

1	2	3	4	5	6	7	8	9	10	11
136	शाहबाजपुर	25.09	17(4)	–(–5)	–(10+)	C	–(5–10)	–(10+)	–(5–10)	KR
137	चकराय जवाहर सिंह	43.30			गैर आबाद				Uninhabited	KR
138	मकौनिया	95.10	83(13)	P(1)	–(5 10)	T,HP	–(5–10)	–(5–10)	–(–5)	PR,KR
139	बहेरी	212.87	152(28)	–(–5)	–(5–10)	W,TW,HP	–(5–10)	–(5–10)	BS	PR
140	उमरपुर	88.22	544(69)	P(1)	–(5–10)	HP,W	–(5–10)	–(5–10)	BS	PR
141	अंगदपुर	199.52	1,432(206)	P(1)	–(5–10)	HP,W,TW	–(5–10)	–(5–10)	BS	PR
142	ढकिया हरचन्द	2.02	29(5)	–(–5)	–(–5)	HP,TW	–(5–10)	–(5–10)	–(–5)	PR
143	ढाड़ीपुरा	55.85	392(60)	P(1)	–(5–10)	HP,TW	–(5–10)	–(5–10)	BS	PR
144	धरमपुर	78.92	1,015(150)	P(1),M(1)	–(5–10)	HP,TW	–(5–10)	–(5–10)	BS	PR
145	गूलर गोजी	162.69	273(44)	P(1)	–(–5)	HP,TW,C	–(–5)	–(–5)	BS	PR
146	किशनपुर	409.15	301(50)	P(1)	–(–5)	HP,TW	–(–5)	–(–5)	–(–5)	PR
147	पूरनपुर	253.75	1,286(152)	P(1)	–(–5)	HP,W,TW	–(–5)	–(–5)	–(–5)	PR
148	चक आसपुर	7.28	175(31)	–(–5)	–(5–10)	W	–(–5)	–(–5)	–(–5)	PR
149	आसपुर	157.02	395(53)	P(1)	H(1)	HP,W	(–5)	–(–5)	–(5–10)	PR
150	चक जगतपुर	2.43	29(5)	–(–5)	–(5–10)	HP,W	–(–5)	–(–5)	–(5–10)	PR
151	जगतपुर जसपुर	141.65	26(4)	–(–5)	–(5–10)	HP,W	–(–5)	–(–5)	–(5–10)	PR
152	रायपुर पट्टी हरजी	167.55	607(82)	P(1)	–(5–10)	HP,W	–(–5)	शनि Sat	–(–5)	PR
153	रायपुर पट्टी डिल्ला	223.80	852(136)	P(1)	–(5–10)	HP,W	–(–5)	शनि Sat	–(5 10)	PR
154	रायपुर पट्टी लोकमान	117.36	11(1)	P(1),M(1)	–(5–10)	HP,W	–(–5)	शनि Sat	–(5–10)	PR
155	रायपुर पट्टी लेखराज	173.21	388(54)	P(1)	–(5–10)	HP,W	–(–5)	शनि Sat	–(5–10)	PR

12	13	14	15	16	17	18	19	20	2	1
रामनगर Ramnagar (8)	...	गेहूँ, चावल Wheat, Rice	...	GC(19.02)	...	2.83	3.24	T(3)	Shahbazpur	136
जसपुर Jaspur (8)	...		...	GC(4.45)	28.33	6.88	3.64	...	Chakrai Jawahar Singh	137
जसपुर Jaspur(8)	ED,EAG	गेहूँ, चावल Wheat, Rice	41.28	TWE(28.72)	20.24	1.62	3.24	T(3)	Makaunia	138
जसपुर Jaspur(6)	ED,EAG	गेहूँ, चावल Wheat, Rice	...	TWE(94.30)	8.90	97.93	11.74	T(3)	Baheri	139
जसपुर Jaspur (6)	ED	गेहूँ, चावल Wheat, Rice	...	GC(59.48) TW(13.36)	5.66	6.48	3 24	T(2)	UmarPur	140
जसपुर Jaspur (7)	ED	गेहूँ, चावल Wheat, Rice	...	GC(144.88) TW(0.41)	22.26	19.83	12.14	T(2)	Angadpur	141
जसपुर Jaspur (5)	...	गेहूँ, चावल Wheat, Rice	...	GC(0.81)	0.81	0.40	...	...	Dhakia Harchand	142
जसपुर Jaspur (6) ...	ED	गेहूँ, चावल Wheat, Rice	...	GC(35.20)	13.36	1.62	5.67	...	Dharhipura	143
जसपुर Jaspur(6)	ED,EAG	गेहूँ, चावल Wheat. Rice	...	TWE(63.94)	3.24	0.81	10.93	T(1)	Dharampur	144
जसपुर Jaspur(5)	ED,EAG	गेहूँ, चावल Wheat. Rice	...	TWE(61.11)	45.73	30.76	25.09	T(1)	Gular Goji	145
जसपुर Jaspur (4)	EAG	गेहूँ, चावल Wheat, Rice	50.18	TWE(152.57)	116.15	25.09	65.16	T(4),T(4)	Kishanpur	146
जसपुर Jaspur(5)	ED,EAG	गेहूँ, चावल Wheat, Rice	...	TWE(171.59)	29.95	4.05	48.16	...	Pooranpur	147
जसपुर Jaspur (7)	...	गेहूँ, चावल Wheat, Rice	...	...	3.64	1.21	2.43	T(3)	Chak Aspur	148
जसपुर Jaspur(7)	ED,EAG	गेहूँ, चावल Wheat, Rice	...	TWE(114.93)	27.12	1.21	13.76	...	Aspur	149
जसपुर Jaspur (7)	...	गेहूँ, चावल Wheat, Rice	...	...	2.02	...	0.41	...	Chak Jagatpur	150
जसपुर Jaspur (7)	..	गेहूँ, चावल Wheat, Rice	...	GC(76.49)	35.62	15.78	13.76	...	Jagatpur Jaspur	151
जसपुर Jaspur (7)	ED,EAG	गेहूँ, चावल Wheat, Rice	...	TWE(36.83)	26 31	3.64	100.77	T(1)	Raipur Patti Harji	152
जसपुर Jaspur (7)	ED,EAG	गेहूँ, चावल Wheat. Rice	...	TWE(99.96)	62.73	32.38	28.73	T(1)	Raipur Patti Dilla	153
जसपुर Jaspur (7)	ED,EAG	गेहूँ, चावल Wheat, Rice	...	TWE(50.18)	28.74	24.28	14.16	T(1)	Raipur Patti Lokman	154
जसपुर Jaspur (7)	ED,EAG	गेहूँ, चावल Wheat, Rice	.	TWE(98·34)	53.01	5.67	16.19	T(1)	Raipur Patti Lekhraj	155

1	2	3	4	5	6	7	8	9	10	11
156	नादेही	142.05	666(80)	P(1),M(1)	H(1)	TW,W,HP	PO	-(-5)	-(-5)	PR
157	बिक्रमपुर	54.23			गैर आबाद				Uninhabited	KR
158	राजपुर	273.17	1,939(351)	P(1)	-(-5)	HP,W,TW	-(-5)	-(-5)	-(-5)	PR
159	कृपाचार्यपुर	131.53	92(18)	-(-5)	-(-5)	HP,TW	-(5-10)	-(5-10)	-(-5)	PR,KR
160	हजीरा	335.09	456(66)	P(1)	-(-5)	W,HP,TW	-(-5)	-(-5)	-(-5)	PR
161	खाली पार	98.75	192(34)	P(1)	-(5-10)	T,W,HP	-(5-10)	-(5-10)	-(5-10)	PR,KR
162	मिलक सीपका	35.21	67(10)	-(-5)	-(-5)	T,TW	-(-5)	-(5-10)	-(5-10)	PR
163	सीपका	65.97	16(2)	-(-5)	-(-5)	HP	-(-5)	-(-5)	-(-5)	PR
164	भूड़ा	118.58	177(22)	-(-5)	-(-5)	TW	-(-5)	-(5-10)	-(5-10)	PR
165	फजलपुर	104.01	196(30)	-(-5)	-(-5)	TW	-(-5)	-(5-10)	-(5-10)	PR
166	मनोरथपुर चक II	60.71	89(15)	-(-5)	-(-5)	TW	-(-5)	-(5-10)	-(5-10)	PR
167	पट्टी वाले	47.75	95(14)	-(-5)	-(-5)	TW	-(-5)	-(-5)	-(-5)	PR
168	मनोरथपुर चक I	40.07	325(33)	-(-5)	-(-5)	T,TW	-(-5)	-(5-10)	-(5-10)	PR
169	पतरामपुर	438.69	1,596(203)	P(1),M(1)	D(1)	TW	-(-5)	-(5-10)	-(5-10)	PR
170	मनोरथपुरचक III	166.33	290(44)	-(-5)	-(-5)	TW	-(-5)	-(5-10)	-(5-10)	PR
171	मालपुरी	165.12	338(49)	-(-5)	-(5-10)	T,W,TW,	-(-5)	-(5-10)	-(-5)	PR
172	नवार मन्डी	80.13	651(104)	P(1)	-(-5)	T,W,HP	-(-5)	-(-5)	-(-5)	PR
173	रामनगर जसपुर	401.87	1,702(225)	P(1)	-(-5)	HP,W	-(-5)	-(-5)	-(10+)	PR
174	बरिपुरी	90.65	357(52)	P(1)	-(-5)	HP,W	-(-5)	-(-5)	-(-5)	PR
175	चतुरपुर बगीची	187.38	155(20)	P(1)	-(-5)	HP,W	-(-5)	-(-5)	-(-5)	PR

12	13	14	15	16	17	18	19	20	2	1
जसपुर Jaspur (4)	ED,EAG	गेहूँ, चावल Wheat, Rice	...	TWE(112.51)	11.33	3.24	14.97	T(2)	Nadehi	156
जसपुर Jaspur (4)	...	...	...	...	24.28	2.03	27.92	...	Bikrampur	157
जसपुर Jaspur (4)	ED,EAG	गेहूँ, चावल Wheat, Rice	...	TWE(83.77)	113.31	20.24	55.85	T(3)	Rajpur	158
जसपुर Jaspur (6)	...	गेहूँ, चावल Wheat, Rice	51.80	GC(23.88)	32.78	2.83	20.24	T(12)	Kirpacharyapur	159
जसपुर Jaspur (5)	ED,EAG	गेहूँ, चावल Wheat, Rice	...	TWE(123.03) R(7.28)	64.35	60.70	79.73	T(5)	Hajira	160
जसपुर Jaspur (6)	ED,EAG	गेहूँ, चावल Wheat, Rice	4.45	TWE(57.47)	12.55	7.69	16.89	T(3)	Khalipar	161
जसपुर Jaspur (12)	EAG	गेहूँ, चावल Wheat, Rice	...	TWE(15.38)	1.21	0.40	18.22	...	Milak Sipka	162
जसपुर Jaspur (12)	ED	गेहूँ, चावल Wheat, Rice	...	GC(9.31)	...	...	56.66	...	Sipka	163
जसपुर Jaspur (10)	EAG	गेहूँ, चावल Wheat, Rice	...	TWE(99.56)	10.52	0.81	7.69	...	Bhura	164
जसपुर Jaspur(14)	ED,EAG	गेहूँ, चावल Wheat, Rice	...	TWE(86.20)	10.93	2.43	4.45	...	Fazalpur	165
जसपुर Jaspur (8)	ED,EAG	गेहूँ, चावल Wheat, Rice	...	TWE(44.92)	9.70	2.02	4.07	...	Manorathpur Chak II	166
जसपुर Jaspur (8)	ED,EAG	गेहूँ, चावल Wheat, Rice	...	TWE(36.02)	6.88	4.05	0.80	...	Patti Bale	167
जसपुर Jaspur (5)	ED,EAG	गेहूँ, चावल Wheat, Rice	...	TWE(30.35)	4.45	1.22	4.05	...	Manorathpur Chak I	168
जसपुर Jaspur(10)	ED,EAG	गेहूँ चावल Wheat, Rice	...	TWE(342.78)	48.56	3.64	43.71	...	Patrampur	169
जसपुर Jaspur(10)	ED,EAG	गेहूँ, चावल Wheat, Rice	...	TWE(73.25)	17.81	0.40	74.87	...	Manorathpur Chak III	170
जसपुर Jaspur (5)	ED,EAG	गेहूँ, चावल Wheat, Rice	...	TWE(124.65)	16.19	2.02	22.26	T(4)	Malpuri	171
जसपुर Jaspur(3)	ED,EAG, EO	गेहूँ, चावल Wheat, Riee	...	TWE(28.73) GC(17.40)	19.43	8.50	6.07	T(3),M(1)	Nawar Mandi	172
जसपुर Jaspur (4)	ED,EAG	गेहूँ, चावल Wheat, Rice	... TW(2.03)	GC(89.44) TWE(101.58)	163.09	7.69	38.04	T(1)	Ramnagar Jaspur	173
जसपुर Jaspur(4)	ED,EAG	गेहूँ, चावल Wheat, Rice	...	TWE(32.38)	48.56	2.02	7.69	T(4)	Berpuri	174
जसपुर Jaspur (4)	ED,EAG	गेहूँ, चावल Wheat, Rice	...	TWE(56.25)	42.49	70.43	18.21	T(4)	Chaturpur Bagichi	175

1	2	3	4	5	6	7	8	9	10	11
176	हमीरा वाला	120.60	282(40)	P(1),	–(–5)	HP,W	–(–5)	–(–5)	–(–5)	PR
177	भगवन्तपुर जसपुर	87.42	542(76)	–(–5)	–(–5)	HP,W	–(–5)	–(–5)	–(–5)	PR
178	मेघा वाली	218.94	855(130)	–(–5)	–(–5)	T,HP,W	–(–5)	–(–5)	–(–5)	PR
179	आमका	162.28	1,076(154)	–(–5)	–(–5)	W,HP	–(–5)	–(–5)	–(–5)	PR
180	बढ़ियो वाला	217.73	283(48)	P(1),M(1)	–(–5)	TW,W	PTO	–(–5)	–(–5)	PR
181	मालपुरा	38.45		गैर आबाद				Uninhabited		PR
182	भोगपुर जसपुर	131.12	240(47)	P(1)	–(5–10)	T,WHP	–(–5)	–(5–10)	–(5–10)	PR,KR
183	जगदीशवाला	80.54	191(30)	–(–5)	–(–5)	HP,TW	–(–5)	–(–5)	–(–5)	PR
184	कल्यानपुर	295.43	252(33)	–(–5)	–(–5)	HP,TW	–(–5)	–(–5)	–(–5)	PR
185	जमनी वाला	54.23	240(30)	–(–5)	–(–5)	TW,W,HP	–(–5)	–(–5)	–(–5)	PR
186	जसपुर पट्टी तिरमल	86.61	139(26)	M(1)	–(–5)	TW,TW HP	–(–5)	–(–5)	–(–5)	PR
187	मंडुवा खेड़ा	275.20	1,199(179)	P(1)	–(–5)	HP,W	–(–5)	–(–5)	–(–5)	PR
188	बहादुरपुर	177.26	124(24)	–(–5)	–(–5)	HP	–(–5)	–(–5)	–(–5)	PR
189	तीरगढ़ी	92.27	53(18)	–(–5)	–(–5)	TW	–(–5)	–(–5)	–(–5)	PR
190	जसपुर पट्टी तिरमल	108.86		गैर आबाद				Uninhabited		PR
191	अमृतपुर	200.33	52(7)	P(1),M(1)	–(–5)	TW,TK,C T,W,HP,R	–(–5)	–(–5)	–(–5)	PR
192	जसपुर पट्टी नेतराम	142.45		गैर आबाद				Uninhabited		PR
193	कालिया वाला	326.59	537(63)	P(1)	–(–5)	W,TW	–(–5)	–(–5)	–(–5)	PR
194	गंगूवाला	188.59	74(19)	P(1)	–(–5)	C,HP	–(–5)	–(–5)	–(–5)	PR
195	महुवाडाबरा	271.96	2,041(248)	P(1),H(1)	H(1)	C,HP	PO	–(–5)	–(–5)	PR

VILLAGE DIRECTORY

AMENITIES AND LAND USE KASHIPUR TAHSIL—3

12	13	14	15	16	17	18	19	20	2	1
जसपुर Jaspur (3)	D,EAG	गेहूँ, चावल Wheat, Rice	...	TWE(88.22)	17.81	4.86	9.71	...	Hamirawala	176
जसपुर Jaspur (1)	ED,EAG	गेहूँ, चावल Wheat, Rice	...	TWE(60.31)	17.00	1.21	8.90	...	Bhagwantpur Jaspur	177
जसपुर Jaspur (2)	ED,EAG	गेहूँ, चावल Wheat, Rice	...	TWE(33.19) R(0.40)GC(112.10)	44.12	27.92	1.21	T(1)	Meghawala	178
जसपुर Jaspur (5)	ED,EAG	गेहूँ, चावल Wheat, Rice	....	TWE(133.55)	8.09	4.05	16.59	T(1)	Amka	179
जसपुर Jaspur (5)	ED,EAG	गेहूँ, चावल Wheat, Rice		TWE(116.97)	44.92	41.68	14.16	T(3)	Barhyonwala	180
जसपुर Jaspur (5)	...	...	...	GC(29.14)	4.05	3.24	2.02	...	Malpura	181
जसपुर Jaspur (7)	...	गेहूँ, चावल Wheat, Rice	...	GC(40.47)	56.66	8.09	25.90	T(1)	Bhogpur Jasapur	182
जसपुर Jaspur (5)	ED,EAG	गेहूँ, चावल Wheat, Rice	...	TWE(59.90)	8.90	0.41	11.33	T(6)	Jagdishwala	183
जसपुर Jaspur (5)	ED,EAG	गेहूँ, चावल Wheat, Rice	...	TWE(206.40)	72.85	5.26	10.92	T(2),M(2)	Kalyanpur	184
जसपुर Jaspur (2)	ED,EAG	गेहूँ, चावल Wheat,Rice	...	TWE(31.57)	10.92	3.24	8.50	T(5)	Jaminiwala	185
जसपुर Jaspur(1)	EO,ED, EAG	गेहूँ, चावल Wheat, Rice	...	TWE(63.54)	11.74	0.40	10.93	...	Jaspur Patti Tirmal	186
जसपुर Jaspur (1)	ED	गेहूँ, चावल Wheat, Rice		GC(167.95)	76.49	10.93	19.83	...	Mandua Khera	187
जसपुर Jaspur (1)	ED,EAG	गेहूँ, चावल Wheat, Rice		TWE(125.46)	34.80	5.26	11.74	...	Bahadurpur	188
जसपुर Jaspur (1)	...	गेहूँ, चावल Wheat, Rice	...	GC(41.28)	40.47	2.43	8.09	...	Tirgarhi	189
जसपुर Jaspur (1)	...	...	...	GC(24.28)	67.98	4.86	11.74	...	Jaspur Patti Tirmal	190
जसपुर Jaspur (1)	EA	गेहूँ, चावल Wheat, Rice	...	TWE(101.58)	20.24	42.09	37.42	...	Amritpur	191
जसपुर Jaspur (1)	...	...	...	TWE(87.82)	25.90	4.45	24.28	...	Jaspur Patti Netram	192
जसपुर Jaspur (2)	ED,EAG	गेहूँ, चावल Wheat, Rice	...	TWE(229.06)	53.83	15.78	27.92	T(13)	Kaliya Walla	193
जसपुर Jaspur (2)	...	गेहूँ, चावल Wheat, Rice	...	GC(117.77)	40.06	14.57	16.19	...	Ganguwala	194
जसपुर Jaspur (2)	ED,EAG	गेहूँ, चावल Wheat, Rice	...	TWE(83.37) GC(5.67)TK(2.02)	115.74	15.38	49.78	N(1),T(3)	Mohuwada Bra	195

1	2	3	4	5	6	7	8	9	10	11
196	जसपुर पट्टी उत्तम	167.55	35(9)	P(1),M(1)	–(–5)	T,W,TK HP,C,TW	–(–5)	–(–5)	–(–5)	PR
197	जसपुर पट्टी कल्याण	53.02			गैर आबाद				Uninhabited	PR
198	गढ़ी हुसैन	148.12	355(45)	P(1)	–(–5)	W,C,TW	–(–5)	–(–5)	BS	KR
199	टांडा प्रभापुर	159.86	282(40)	P(1)	–(–5)	TW	–(–5)	–(–5)	–(–5)	PR
200	भवानीपुर	252.94	470(55)	P(1)	–(–5)	HP,W	–(–5)	–(–5)	BS	PR
201	नरायनपुर	270.74	560(91)	P(1)	H(1)	HP,W	PO	–(–5)	BS	PR
202	सूरजपुर	213.28	388(54)	P(1)	–(–5)	HP,W	–(–5)	–(–5)	BS	PR
203	खेड़ा लक्ष्मीपुर	233.11 T	509(69)	P(1)	–(–5)	T,W,HP	–(–5)	–(–5)	–(–5)	PR
204	कासमपुर	307.57	1,316(123)	P(1)	–(–5)	W,HP	–(–5)	–(–5)	BS	PR
205	हरीपुरा	248.08	1,222(200)	P(1)	–(–5)	W,HP	–(–5)	–(–5)	BS	PR
206	देवीपुरा	205.99	894(150)	P(1),M(1)	–(–5)	W,HP	–(–5)	–(–5)	BS	PR
207	रहमापुर	148.52	420(62)	P(1)	–(–5)	W,HP	–(–5)	–(–5)	–(–5)	PR
208	अहमदनगर	234.73	208(31)	P(1)	–(5–10)	W,HP	–(–5)	–(–5)	–(–5)	PR
209	दादूवाला	362.61	258(42)	P(1)	–(–5)	W,T	–(–5)	–(–5)	–(–5)	PR
210	सन्यासीवाला	224.20	804(111)	P(1)	RP(1)	HP,W,T	–(–5)	–(–5)	–(–5)	PR
211	अमियावाला	138.00	309(43)	–(–5)	RP(1)	W,T,HP	–(5–10)	–(5–10)	BS	PR,KR
212	तालाबपुर	233.51	583(88)	P(1),M(1)	–(–5)	W,HP	–(–5)	–(–5)	–(–5)	PR
213	नगरिया सुल्तान	99.96			गैर आबाद				Uninhabited	KR
214	मुरलीवाला	171.19	713(106)	P(1)	–(–5)	W,HP	–(–5)	–(–5)	BS	PR
215	श्योराजपुर	335.50	744(136)	P(1)	–(5–10)	W,HP	PO	–(5–10)	BS	PR

12	13	14	15	16	17	18	19	20	2	1
जसपुर Jaspur (1)	EA	गेहूँ, चावल Wheat, Rice	...	TWE(95.11)	28.73	1.62	42.09	T(23)	Jaspur Patti Uttam	196
जसपुर Jaspur (1)	...	...	...	TW(22.66)	10.93	2.02	17.41	...	Jaspur Patti Kalyan	197
जसपुर Jaspur (3)	ED,EO	गेहूँ, चावल Wheat, Rice	...	TW(88.63)	31.97	10.12	17.40	T(5)	Garhi Husain	198
जसपुर Jaspur (5)	ED,EAG	गेहूँ, चावल Wheat, Rice	...	TWE(28.33)	101.99	21.45	8.09	T(5)	Tanda Prabhapur	199
जसपुर Jaspur (5)	ED	गेहूँ, चावल Wheat, Rice	...	GC(203.16)	24.28	4.05	21.45	T(12)	Bhawanipur	200
जसपुर Jaspur (3)	ED	गेहूँ, चावल Wheat, Rice	...	TW(17.40) GC(185.96)R(13.36)	24.28	8.50	20.24	T(6)	Narainpur	201
जसपुर Jaspur (2)	ED,EAG	गेहूँ, चावल Wheat, Rice	...	TW(8.09)R(18.62) GC(139.22) TWE(8.09)	16.59	6.38	15.79	T(3)	Surajpur	202
जसपुर Jaspur (5)	ED,EAG	गेहूँ, चावल Wheat, Rice	...	TWE(94.70)	97.13	10.12	31.16	...	Khera Laxmipur	203
जसपुर Jaspur (2)	ED,EAG	गेहूँ, चावल Wheat, Rice	...	TK(1.21)W(10.93) TWE(129.50) GC(50.59)	32.38	50.58	32.38	N(1),M(3) T(3)	Kasampur	204
जसपुर Jaspur (2)	ED,EAG	गेहूँ, चावल Wheat, Rice	...	TWE(2.02)R(8.90) GC(105.22)TW(4.86)	87.82	8.91	30.35	N(1),T(2) M(1)	Haripura	205
जसपुर Jaspur (3)	ED,EAG	गेहूँ, चावल Wheat, Rice	...	GC(94.70) TW(55.04)W(2.83)	27.93	4.45	21.04	M(1),T(1)	Devipura	206
जसपुर Jaspur (5)	EAG	गेहूँ, चावल Wheat, Rice	...	TWE(94.30)	27.51	11.74	14.97	...	Rahmapur	207
जसपुर Jaspur (7)	EAG	गेहूँ, चावल Wheat, Rice	...	TWE(155.81)	40.07	19.02	19.83	T(1)	Ahamadnagar	208
जसपुर Jaspur (5)	ED,EAG	गेहूँ, चावल Wheat, Rice	...	GC(235.94) R(37.64)TWE(1.62)	34.80	16.59	36.02	T(5)	Daduwala	209
जसपुर Jaspur (5)	ED,EAG	गेहूँ, चावल Wheat, Rice	...	TWE(182.12)	14.56	4.04	23.48	T(6)	Sanyasiwala	210
जसपुर Jaspur (6)	ED,EAG	गेहूँ, चावल Wheat, Rice	...	TWE(100.08)	8.50	8.51	10.91	T(5)	Amiyawala	211
जसपुर Jaspur (7)	ED,EAG	गेहूँ, चावल Wheat, Rice	...	TWE(167.95)	24.28	17.81	23.47	T(1)	Talabpur	212
जसपुर Jaspur (5)	...	...	...	GC(77.70)	5.26	10.93	6.07	...	Nagaria Sultan	213
जसपुर Jaspur (4)	ED,EAG	गेहूँ, चावल Wheat, Rice	...	TWE(73.66) GC(51.40)	19.02	6.07	21.04	M(1)	Murliwala	214
जसपुर Jaspur (8)	ED	गेहूँ, चावल Wheat, Rice	100.37	GC(163.08)	41.28	5.68	25.09	T(4)	Sheorajpur	215

ग्राम निर्देशिका

3—काशीपुर तहसील

जन सुविधाएँ एवं भूमि उपयोग

1	2	3	4	5	6	7	8	9	10	11
216	केसरीवाला	114.93	112(24)	–(–5)	–(5–10)	W,HP	–(–5)	–(5–10)	BS	KR
217	गनेशपुर	44.92	222(42)	–(–5)	–(5–10)	W,HP	–(–5)	–(10+)	BS	KR
218	करनपुर	324.57	928(150)	P(1),M(1) PUC(1)	–(–5)	W,HP,T	PO	–(10+)	BS	PR
219	दुर्गापुर	37.64	1,118(142)	–(–5)	–(–5)	T,W,HP	–(–5)	–(10+)	BS	PR
220	किलावली	514.37	1,206(187)	P(1)	–(–5)	T,W,HP	–(–5)	–(10+)	BS	PR
221	नवलपुर	257.39	449(92)	P(1)	–(–5)	T,W,HP	–(–5)	–(10+)	BS	PR
222	गढ़ी नेगी	898.43	2,773(474)	P(1),M(1)	D(1) MCW(1)	T,W,HP	PO,Phone	–(10+)	BS	PR
223	पस्तौरा	104.01	19(2)	–(–5)	–(5–10)	HP,W	–(–5)	–(5–10)	–(–5)	PR
224	गिरध्याई मुन्शी	151.76	174(32)	–(–5)	–(5–10)	HP,T,W	–(–5)	–(5–10)	BS	PR
225	टीला	143.26	411(69)	–(–5)	–(5–10)	HP,W,T	–(–5)	–(5–10)	BS	KR
226	जगतपुर पट्टी	361.40	262(42)	P(1),M(1)	–(–5)	W,HP	–(–5)	–(–5)	BS	PR
227	गौरा	133.15	113(19)	–(–5)	–(–5)	W,HP	–(–5)	–(–5)	BS	KR
228	हल्दुआ साहू	348.04	821(131)	P(1)	–(5–10)	W,HP	–(5–10)	–(5–10)	BS	PR
229	कुण्डा	348.45	907(151)	P(1),M(1)	–(5–10)	HP,W,T	PO	–(5–10)	BS	PR
230	भरतपुर	310.00	1,286(207)	P(1)	–(5–10)	HP,W	–(–5)	–(5–10)	–(–5)	PR
231	बगवाड़ा	226.23	195(37)	–(–5)	–(5–10)	HP,T	–(5–10)	–(5–10)	BS	PR
232	बैंतवाला	333.07	792(111)	P(1)	–(5–10)	HP,W	–(5–10)	–(5–10)	BS	PR
233	मिस्सरवाला	196.68	762(120)	P(1)	–(–5)	HP,W	–(–5)	–(–5)	BS	PR
234	लालपुर	288.15	1,284(201)	P(1)	H(1)	T,W,HP	PO	–(5–10)	–(5–10)	PR
235	बक्सौरा	265.08	375(201)	P(1)	–(–5)	HP,W,T	–(5–10)	–(5–10)	BS	KR

13	13	14	15	16	17	18	19	20	2	1
काशीपुर Kashipur(10)	EAG	गेहूँ, चावल Wheat, Rice	...	TWE(59.49)	30.35	6.07	19.02	...	Kesariwala	216
काशीपुर Kashipur(11)	ED	गेहूँ, चावल Wheat, Rice	...	R(2.83)GC(24.69)	8.90	3.64	4.86	T(1)	Ganeshpur	217
काशीपुर Kashipur(11)	EAG ED	गेहूँ, चावल Wheat, Rice	...	TWE(207.61)	32.38	50.18	34.40	T(9)	Karanpur	218
काशीपुर Kashipur(14)	ED	गेहूँ, चावल Wheat, Rice	...	GC(33.19)	...	0.40	4.05	...	Durgapur	219
काशीपुर KashiPur (14)	ED	गेहूँ चावल Wheat, Rice	25.50	GC(265.89)	35.60	69.61	117.77	...	Kilawali	220
काशीपुर Kashipur(14)	ED	गेहूँ, चावल Wheat, Rice	5.67	GC(110.48)	38.44	73.66	29.14	...	Nawalpur	221
काशीपुर Kashipur (14)	ED	गेहूँ, चावल Wheat, Rice	10.12	GC(621.62)	103.60	76.49	86.60	N(2),T(4)	Garhi Negi	222
काशीपुर Kashipur (9)	EAG	गेहूँ, चावल Wheat, Rice	...	TWE(97.13)	0.81	0.40	5.67	T(8)	Pastaura	223
काशीपुर Kashipur (9)	ED EAG	गेहूँ, चावल Wheat, Rice	...	TWE(119.79)	20.24	10.93	0.80	T(2),M(2)	Girdhia Munshi	224
काशीपुर Kashipur (8)	ED EAG	गेहूँ, चावल Wheat, Rice	...	TWE(46.95) GC(38.44)R(30.76)	12.95	11.74	2.42	T(5),M(2)	Tila	225
जसपुर Jaspur (5)	ED	गेहूँ, चावल Wheat, Rice	63.54	GC(217.73)	33.58	10.52	36.03	T(3)	Jagatpur Patti	226
जसपुर Jaspur (5)	EAG,ED	गेहूँ, चावल Wheat, Rice	...	TWE(105.23)	15.78	4.05	8.09	M(1),T(4)	Gaura	227
जसपुर Jaspur (8)	EAG,ED	गेहूँ, चावल Wheat, Rice	...	TWE(288.15)	33.59	4.45	21.85	T(12)	Haldua Sahu	228
जसपुर Jaspur (8)	ED,EAG	गेहूँ, चावल Wheat, Rice	...	TWE(260.22) GC(26.31)	17.81	6.07	38.04	M(1),T(1)	Kunda	229
काशीपुर Kashipur (8)	ED EAG	गेहूँ, चावल Wheat, Rice	...	TWE(248.08)	20.24	8.90	32.78	T(20),M(5)	Bharatpur	230
काशीपुर Kashipur(7)	ED	गेहूँ, चावल Wheat, Rice	...	GC(149.33)	41.69	7.69	27.52	T(6)	Bagwara	231
काशीपुर Kashipur(6)	ED EAG	गेहूँ, चावल Wheat, Rice	...	TWE(241.20)	36.83	20.24	34.80	T(14),M(1)	Baintwala	232
काशीपुर Kashipur(3)	ED EAG	गेहूँ, चावल Wheat, Rice	...	TWE(157.02)	19.83	4.05	15.78	M(5),T(10) C(1)	Missarwala	333
काशीपुर Kashipur(40)	EAG	गेहूँ, चावल Wheat, Rice	3.24	TWE(237.96)	14.58	8.90	23.47	...	Lalpur	234
काशीपुर Kashipur(9)	ED EAG	गेहूँ, चावल Wheat, Rice	...	GC(96.72)K(38.85) TWE(77.70)	15.39	14.57	21.85	T(14),M(3)	Baksaura	235

3—काशीपुर तहसील

ग्राम निदेशिका
जन सुविधाएं एवं भूमि उपयोग

1	2	3	4	5	6	7	8	9	10	11
236	बाबर खेड़ा	632.95	2,155(351)	P(1)	–(–5)	T,W,HP	–(5–10)	–(5–10)	–(5–10)	PR
237	कुडयो वाला	223.80	347(53)	–(5–10)	–(5–10)	HP	–(5–10)	–(5–10)	–(5–10)	PR
238	बेल जूड़ी	470.26	884(165)	–(–5)	–(–5)	HP,W	–(–5)	–(–5)	BS	PR
239	सरवर खेड़ा	620.81	1,303(170)	P(1)	–(–5)	HP,W	–(–5)	–(–5)	BS	PR
240	गंगापुर रकबा	107.65	334(59)	P(1)	–(–5)	HP	–(–5)	–(–5)	BS	PR
241	हरिया वाला	180.09	433(73)	P(1)	–(–5)	T,W,HP	–(5–10)	–(5–10)	BS	PR
242	शाहगंज	112.91			गैर आबाद				Uninhabited	PR
243	बसई	364.63	1,158(179)	P(1)	–(5–10)	TW,HP	–(5–10)	–(5–10)	BS	PR
244	रामजीवनपुर	271.15	482(133)	P(1)	–(5–10)	TW,HP	–(5–10)	–(5–10)	–(5–10)	PR
245	दसौडियों वाला	223.80	301(52)	P(1)	–(5–10)	TW,HP	–(5–10)	–(5–10)	–(5–10)	PR
246	झंझोरी	168.76	346(78)	P(1)	–(–5)	TW,HP	–(–5)	–(–5)	BS	PR
247	झगड़पुर	305.55	1,374(347)	P(1)	–(–5)	TW,HP	–(–5)	–(–5)	–(–5)	PR
248	हेमपुर दया	388.11	721(194)	P(1)	–(–5)	TW,HP	PO	–(–5)	–(–5)	PR
249	गोपीपुर	170.78	532(54)	P(1)	–(–5)	TW,HP	Phone	–(–5)	BS,RS	PR
250	चन्दपुर	439.50	445(106)	–(–5)	–(–5)	TW,HP	–(–5)	–(–5)	BS	PR
251	गढ़ीगंज	289.77	68(13)	P(1)	–(–5)	HP	–(–5)	–(–5)	BS	PR
252	पट्टी हरु	105.22	259(48)	P(1)	–(5–10)	TW,HP	–(5–10)	–(5–10)	–(5–10)	PR
253	गढ़ी इन्द्रजीत	464.60	346(68)	–(–5)	–(–5)	TW,HP	–(–5)	–(–5)	BS	PR
254	भोगपुर	191.02	245(52)	–(–5)	–(–5)	HP	–(–5)	–(–5)	BS	PR
255	धनौरी पट्टी	248.08	306(61)	P(1),M(1) H(1)	RP(1)	HP	PO	गुरु Thu	BS	PR

VILLAGE DIRECTORY

AMENITIES AND LAND USE — **KASHIPUR TAHSIL—3**

12	13	14	15	16	17	18	19	20	2	1
काशीपुर Kashipur (10)	ED, EAG	गेहूँ, चावल Wheat, Rice	...	TWE(391.34)	134.36	61.11	46.14	...	Babei Khera	236
काशीपुर Kashipur (4)	ED, EAG	गेहूँ, चावल Wheat, Rice	6.88	TWE(173.62)	8.09	15.78	19.43	T(10),M(1) C(2)	Kudyowala	237
काशीपुर Kashipur (1)	ED, EAG	गेहूँ, चावल Wheat, Rice	...	TWE(188.99)	88.23	76.08	116.96	T(5)	Beljuri	238
काशीपुर Kashipur (4)	ED, EAG	गेहूँ, चावल Wheat, Rice	...	TWE(453.67)	43.31	54.63	69.20	T(4)	Sarwar Khera	239
काशीपुर Kashipur (4)	ED, EAG	गेहूँ, चावल Wheat, Rice	...	TWE(86.20)	5.67	4.86	10.92	...	Gangapur Raqba	240
काशीपुर Kashipur (6)	ED, EAG	गेहूँ, चावल Wheat, Rice	3.64	TWE(133.15)	11.33	7.28	24.69	...	Haria wala	241
काशीपुर Kashipur (7)	...	..	...	TW(73.66)	19.83	11.33	8.09	...	Shahganj	242
काशीपुर Kashipur (6)	ED, EAG	गेहूँ, चावल Wheat, Rice	..O(3.24)	TWE(212.47) GC(52.61)	34.80	29.95	31.56	T(1)	Basai	243
काशीपुर Kashipur (8)	ED	गेहूँ, चावल Wheat, Rice	...	GC(121.41) TW(68.80)	59.09	12.14	9.71	...	Ramjeewanpur	244
काशीपुर Kashipur (9)	ED, EAG	गेहूँ, चावल Wheat, Rice	...	GC(102.79) TWE(40.47)	40.47	21.85	18.22	...	Dasaudon wala	245
काशीपुर Kashipur (8)	ED, EAG	गेहूँ, चावल Wheat, Rice	...	O(4.05)GC(60.71) TWE(20.24)	16.19	40.47	27.10	...	Jhanjheri	246
काशीपुर Kashipur (7)	ED, EAG	गेहूँ, चावल Wheat, Rice	...	GC(163.90) TWE(20.24)	60.70	20.24	40.47	...	Jhagarpur	247
काशीपुर Kashipur (7)	ED	गेहूँ, चावल Wheat, Rice	...	GC(266.70) TW(40.47)	20.24	40.46	20.24	...	Hempur Daya	248
काशीपुर Kashipur (13)	ED EAG	गेहूँ, चावल Wheat, Rice	...	O(3.64)GC(54.63) TWE(44.52)	24.69	7.28	36.02	...	Gopipur	249
काशीपुर Kashipur (11)	ED, EAG	गेहूँ, चावल Wheat, Rice	...	O(10.52)GC(5.26) TWE(372.32)	2.83	1.22	47.35	M(4),T(12) C(4)	Chandpur	250
काशीपुर Kashipur (8)	ED, EAG	गेहूँ, चावल Wheat, Rice	...	GC(54.23) TWE(147.72)	1.62	55.44	30.76	T(2)M(1)	Garhiganj	251
काशीपुर Kashipur (6)	ED, EAG	गेहूँ, चावल Wheat, Rice	...	TWE(82.15)	8.91	...	14.16	T(3)	Patti Haru	252
काशीपुर Kashipur (8)	ED, EAG	गेहूँ, चावल Wheat, Rice	...	GC(42.90) TWE(188.19)	9.30	179.69	44.52	T(9),M(1) C(1)	Garhi Indarjit	253
काशीपुर Kashipur (7)	ED, EAG	गेहूँ, चावल Wheat, Rice	...	GC(0.81) TWE(173.21)	0.81	2.03	14.16	T(13),M(3) C(2)	Bhogpur	254
काशीपुर Kashipur (8)	ED, EAG	गेहूँ, चावल Wheat, Rice	..	TWE(33.18) GC(177.26)	4.86	7.28	25.50	T(16),M(1)	Dhanauri Patti	255

1	2	3	4	5	6	7	8	9	10	11
256	फिरोजपुर	220.97	408(82)	-(5-10)	-(5-10)	HP	-(5-10)	-(5-10)	-(5-10)	PR,KR
257	मानपुर	279.65	309(58)	P(1)	-(5-10)	HP,TW	-(5-10)	-(-5)	-(5-10)	PR
258	लक्ष्मीपुर लच्छी	201.54	449(85)	P(1)	-(-5)	W,HP	PTO	-(-5)	BS	PR
259	भगवन्तपुर काशीपुर	249.30	105(30)	-(-5)	-(-5)	HP	-(-5)	-(-5)	BS	PR
260	खरमासी	221.78	346(65)	-(-5)	-(-5)	HP	-(-5)	-(-5)	BS	PR
261	कचनाल गाबी	418.46	448(61)	P(1)	-(-5)	HP,TW	-(-5)	-(-5)	-(-5)	PR,KR
262	रम्पुरा	266.70	382(61)	P(1)	-(-5)	HP	Phone	-(-5)	-(-5)	PR
263	नीझड़ा	283.69	135(21)	-(-5)	-(-5)	HP	-(-5)	-(-5)	-(-5)	KR
264	जसपुर खुर्द	324.57	153(29)	P(1)	-(-5)	HP,W	Phone	-(-5)	BS	PR
265	उज्जैन	213.28	419(62)	P(1)	-(-5)	W,HP	-(5-10)	-(-5)	BS	PR
266	खड़कपुर देवीपुरा	397.42	1,541(255)	P(2)	-(-5)	HP,W	-(-5)	-(-5)	BS	PR
267	कचनाल गोसाई	164.71	2,154(451)	P(1)	-(-5)	HP,W	-(-5)	-(-5)	BS	PR
268	चनकपुर	207.61	114(19)	-(-5)	-(-5)	HP,TW	-(-5)	-(-5)	BS	PR
269	कनकपुर	296.65	446(52)	P(1)	RP(1)	W,HP TK.TW	-(-5)	-(-5)	BS	PR
270	प्रतापपुर	230.68	753(113)	P(1)	-(5-10)	HP,W,TW	PO	गुरु Thu	BS	PR
271	पट्टी भज्जर	100.37	278(49)	P(1)	-(-5)	HP,TW	-(-5)	-(-5)	BS	PR
272	खर मासा	368.51	988(146)	P(1)	-(5-10)	HP	-(5-10)	-(-5)	BS	PR
273	जुड़का	400.65	1,193(192)	P(1)	-(-5)	HP	-(-5)	-(-5)	BS	PR
274	गाँधी नगर	197.09	269(51)	-(-5)	-(10+)	HP	-(-5)	-(-5)	BS	PR
275	पच्चा वाला	449.62	290(70)	-(-5)	-(-5)	TW	-(-5)	-(5-10)	-(5-10)	PR

12	13	14	15	16	17	18	19	20	2	1
काशीपुर Kashipur (7)	ED, EAG	गेहूँ, चावल Wheat, Rice	90.25	TWE(21.45) GC(73.25)	17.81	...	18.21	...	Firojpur	256
काशीपुर Kashipur (6)	ED	गेहूँ, चावल Wheat, Rice	112.51	GC(146.50)	3.24	14.16	3.24	T(15)	Manpur	257
काशीपुर Kashipur (5)	ED, EAG	गेहूँ, चावल Wheat, Rice	...	TWE(152.58) R(0.40)	6.07	21.04	21.45	T(4),M(1)	Laxmipur Lachhi	258
काशीपुर Kashipur (5)	ED	गेहूँ, चावल Wheat, Rice	...	GC(4.86) TW(174.83)	8.50	50.59	10.52	T(1)	Bhagwantpur Khshipur	259
काशीपुर Kashipur (3)	ED, EAG	गेहूँ, चावल Wheat, Rice	...	GC(15.78) TW(167.55)	12.14	7.69	18.62	T(12),M(1)	Kharmasi	260
काशीपुर Kashipur (2)	ED, EAG	गेहूँ, चावल Wheat, Rice	...	TWE(320.11)	40.47	38.45	19.43	T(10)	Kachnal Gaji	261
काशीपुर Kashipur (5)	ED, EAG	गेहूँ, चावल Wheat, Rice		..T(33.99)TWE(94.30) O(1.61)	72.04	18.62	46.14	M(2),C(1) T(2)	Rampura	262
काशीपुर Kashipur (2)	ED, EAG	गेहूँ, चावल Wheat, Rice	...	GC(153.79) TW(18.62)	61.50	18.62	31.16	T(5)	Neejhra	263
काशीपुर Kashipur (1)	ED, EAG	गेहूँ, चावल Wheat, Rice	...	GC(170.38) TWE(81.34)	22.26	5.26	45.33	M(1),T(7)	Jaspur Khurd	264
काशीपुर Kashipur (1)	ED, EAG	गेहूँ, चावल Wheat, Rice	...	GC(48.56) TWE(14.16)	30.36	48.16	72.04	T(5)	Ujjain	265
काशीपुर Kashipur (2)	EAG	गेहूँ, चावल Wheat, Rice		..TK(0.40)GC(104.82) TWE(131.53)	67.99	10.93	81.75	T(12)	Kharakpur Devipura	266
काशीपुर Kashipur (4)	EAG	गेहूँ, चावल Wheat, Rice	...	GC(34.40) TWE(33.19)	12.14	17.40	67.58	T(4)	Kachnal Gosain	267
काशीपुर Kashipur (6)	ED, EAG	गेहूँ, चावल Wheat, Rice	...	TWE(131.12)	42.09	12.95	21.45	T(4)	Chanakpur	268
काशीपुर Kashipur (5)	ED, EAG	गेहूँ, चावल Wheat, Rice	...	TWE(174.03)	95.91	2.02	24.69	T(4)	Kanakpur	269
काशीपुर Kashipur (7)	ED, EAG	गेहूँ, चावल Wheat, Rice	...	T(4.86)GC(23.47) TW(142.86)	14.16	21.45	23.88	T(10)	Partappur	270
काशीपुर Kashipur (5)	ED	गेहूँ चावल Wheat, Rice	...	R(0.81)GC(4.05) TW(73.25)	5.26	2.43	14.57	T(6)	Patti Bhajjar	271
काशीपुर Kashipur (7)	ED	गेहूँ, चावल Wheat, Rice	...	GC(165.93)	87.00	48.16	87.42	T(9)	Kharmasa	272
काशीपुर Kashipur (5)	ED	गेहूँ, चावल Wheat, Rice		...W(4.86)GC(201.54) TW(56.25)	18.62	84.18	35.20	T(9)	Jurka	273
काशीपुर Kashipur (5)	ED	गेहूँ, चावल Wheat. Rice	...	TW(123.43)	62.73	...	10.93	T(4)	Gandhi Nagar	274
काशीपुर Kashipur (7)	..	गेहूँ, चावल Wheat, Rice	...	GC(138.81) TW(99.96)	152.17	8 09	50.59	...	Puchha Walla	275

1	2	3	4	5	6	7	8	9	10	11
276	दोहरी बकील	362.61	81(14)	-(-5)	-(-5)	TW	-(-5)	-(-5)	-(-5)	PR
277	सीतारामपुर	212.47	319(46)	P(1)	-(-5)	TW	-(-5)	-(-5)	-(-5)	PR
278	रामनगर काशीपुर	106.03			गैर आबाद				Uninhabited	PR
279	ढकिया कलां	1,760.85	4,901(779)	P(4),M(2)	D(1)	W,HP	-(-5)	-(-5)	-(5-10)	PR
280	कुण्डेश्वरी	446.38	1,824(308)	P(1),M(1) PUC(1)	PC(1) H(1) MCW(1)	W,HP,T	PO Phone	-(5-10)	BS	PR
281	गंगापुर गोसाई	286.12	485(79)	-(-5)	-(-5)	TW	-(-5)	-(-5)	-(-5)	KR
282	कुआ खेड़ा	219.75	77(14)	-(-5)	-(-5)	HP	-(-5)	-(-5)	BS	PR
283	शिवलालपुर डल्लू	282.48	503(100)	-(-5)	-(-5)	HP,T	-(-5)	-(-5)	BS	PR
284	कुन्डेसरा	99.96	20(6)	P(1)	-(5-10)	HP,T	-(5-10)	-(-5)	BS	PR
285	नन्दरामपुर	50.59	174(25)	-(-5)	-(5-10)	T,W,HP	-(5-10)	-(-5)	BS	PR
286	हेसपुर ईस्माइलपुर	121.81	728(170)	-(-5)	-(5-10)	HP,T,W	-(5-10)	-(-5)	BS	PR
287	जैतपुर घोसी	450.03	345(73)	P(1)	-(5-10)	W,HP,T	-(5-10)	-(-5)	BS	PR
288	सांड खेड़ा	174.83	182(45)	-(-5)	-(-5)	TW,HP	-(5-10)	-(5-10)	BS	PR
289	दोहरी पारसा	147.31	123(22)	-(-5)	-(5-10)	HP,W	-(5-10)	-(5-10)	BS,RS	PR
290	बरखेड़ा राजपूत	233.51	183(33)	-(-5)	-(5-10)	HP	-(5-10)	-(5-10)	BS,RS	PR
291	दभौरा मुस्तकम	562.94	2,015(307)	P(2)	-(-5)	W,HP,TW	-(5-10)	-(5-10)	BS	PR
292	बरखेड़ी	244.44	622(98)	P(1),M(1)	-(-5)	HP	-(5-10)	-(5-10)	-(5-10)	PR
293	राजपुरा रानी	318.09	290(47)	P(1)	-(-5)	HP	-(-5)	-(-5)	BS,RS	PR
294	दभौरा अहतमाली	749.83	419(82)	P(1)	-(-5)	TW,HP	-(5-10)	-(5-10)	BS	PR
295	[illegible]	90.65	164(21)	-(-5)	-(-5)	HP	-(-5)	-(-5)	-(-5)	PR

12	13	14	15	16	17	18	19	20	2	1
काशीपुर Kashipur (2)	...	गेहूँ, चावल Wheat, Rice	...	TW(268.72)	17.81	87.23	38.85	...	Dohari Vakil	276
काशीपुर Kashipur (3)	ED, EAG	गेहूँ, चावल Wheat, Rice	...	TWE(164.31)	33.99	13.76	0.41	T(15) M(1)	Sitarampur	277
काशीपुर Kashipur (4)	...	...	...	GC(64.35) TWE(21.85)	10.93	0.40	8.50	...	Ramnagar Kashipur	278
काशीपुर Kashipur (12)	ED, EAG	गेहूँ, चावल Wheat, Rice	221.37	GC(331.85) TWE(636.19)W(287.74)	72 85	82.16	128.69	T(4)	Dhakia Kalan	279
काशीपुर Kashipur (8)	ED, EAG	गेहूँ, चावल Wheat, Rice	...	TWE(316.48)	76.08	50.99	2 83	T(14) M(3)	Kundesari	280
काशीपुर Kashipur (7)	ED, EAG	गेहूँ, चावल Wheat, Rice	...	TWE(18.21) TK(211.25)	24.69	0.40	31.57	T(10) C(1)	Gangapur Gosain	281
काशीपुर Kashipur (6)	ED, EAG	गेहूँ, चावल Wheat, Rice	...	GC(8.50) TWE(188.19)	7.69	1.21	14.16	M(2) T(5) C(3)	Kuakhera	282
काशीपुर Kashipur (8)	ED, EAG	गेहूँ, चावल Wheat, Rice	...	TWE(221.78)	25.50	29.54	5.66	T(15) M(4)	Shivlalpur Dallu	283
काशीपुर Kashipur (9)	ED, EAG	गेहूँ, चावल Wheat, Rice	...	TWE(76.08)	14.97	6.08	2.83	M(1)	Kundesara	284
काशीपुर Kashipur (8)	ED, EAG	गेहूँ, चावल Wheat, Rice	...	TWE(44.52)	3.24	...	2.83	T(1),M(2)	Nandrampur	285
काशीपुर Kashipur (6)	ED, EAG	गेहूँ, चावल Wheat, Rice	...	TWE(52.60)	8.50	23.88	36.83	T(10) M(2)	Hempur Ismailpur	286
काशीपुर Kashipur (10)	ED, EAG	गेहूँ, चावल Wheat, Rice	...	TWE(278.84)	124.24	44.12	2.83	T(9) M(1)	Jaitpur Ghosi	287
काशीपुर Kashipur (8)	ED	गेहूँ, चावल Wheat, Rice	...	GC(118.85)	29.54	7.69	19.02	...	Sand Khera	288
काशीपुर Kashipur (7)	ED, EAG	गेहूँ, चावल Wheat, Rice	...	TWE(100.77)	4.05	19.42	23.07	...	Dohari Parsa	289
काशीपुर Kashipur (7)	ED, EAG	गेहूँ, चावल Wheat, Rice	...	TWE(174.43)	27.52	14.97	16.59	T(5)	Barkhera Rajpoot	290
काशीपुर Kashipur (10)	ED	गेहूँ, चावल Wheat, Rice	...	GC(436.27)	31.97	46.54	48.16	...	Dabhora Mustahkam	291
काशीपुर Kashipur (8)	ED, EAG	गेहूँ, चावल Wheat, Rice	...	TWE(182.92)	25.50	13.36	22.66	T(20)	Barkheri	292
काशीपुर Kashipur (9)	ED, EAG	गेहूँ, चावल Wheat, Rice	...	TWE(217.32)	51.80	33.59	15.38	T(10)	Rajpura Rani	293
काशीपुर Kashipur (11)	ED	गेहूँ, चावल Wheat, Rice	...	GC(391.75)	76.49	82.56	244.03	...	Dabhora Aihatmali	294
काशीपुर Kashipur (2)	ED	गेहूँ, चावल Wheat, Rice	...	GC(0.40) W(2.83) TW(62.73)	7.28	14.16	3.25	T(6)	Raipur Khurd	295

1	2	3	4	5	6	7	8	9	10	11
296	ढकिया गुलाबो	156.62	621(95)	P(1)	-(-5)	HP,W	-(-5)	-(-5)	BS	PR
297	पसियापुरा	222.18	283(42)	-(-5)	-(-5)	HP,W	-(-5)	-(-5)	BS	PR
298	खोकरा ताल	155.40	112(24)	-(-5)	-(-5)	HP,W	-(-5)	-(-5)	BS	PR
299	धीमर खेड़ा	264.67	1,471(239)	P(1)	RP(1)	HP,W	-(5-10)	-(-5)	BS	PR
300	गिनी खेड़ा	138.00	400(81)	P(1)	-(-5)	HP,TW, C,W	-(-5)	-(-5)	-(-5)	PR
301	जगन्नाथपुर	188.19	148(27)	-(-5)	-(5-10)	HP	-(5-10)	-(5-10)	-(5-10)	PR
302	गुलरिया	155.81	839(114)	P(1)	-(5-10)	HP,W	-(5-10)	-(5-10)	-(-5)	PR
303	बांस खेड़ा खुर्द	409.96	1,824(299)	P(1)	-(-5)	HP,W	-(-5)	-(-5)	-(-5)	PR
304	बाँस खेड़ा कलां	230.27	789(124)	P(1)	-(-5)	HP,W	-(-5)	-(-5)	-(-5)	PR
305	गिरध्याई	224.20	333(45)	P(1)	-(-5)	HP	-(-5)	-(-5)	-(-5)	PR
306	शिवलालपुर अमरझन्डा	215.71	733(115)	P(1)	-(5-10)	HP,W	-(5-10)	-(5-10)	-(5-10)	PR
307	बघेला वाला	231.08	579(96)	P(1)	-(5-10)	HP,W	-(5-10)	-(5-10)	-(5-10)	PR
308	पैंगा	481.19	1,555(251)	P(1)	-(-5)	TW,TW	-(5-10)	-(5-10)	-(5-10)	PR
309	महुवा खेड़ागंज	825.59	4,722(733)	P(1)	D(1)	W,T	PO	सोम,गुरु Mon,Thu	-(-5)	PR
310	बरखेड़ा पाण्डे	423.32	2,417(427)	P(1)	RP(1)	W,HP TW	-(-5)	-(5-10)	-(5-10)	PR
311	खाई खेड़ा	250.51	384(53)	-(-5)	-(5-10)	HP	-(5-10)	-(5-10)	-(5-10)	PR
312	कटैय्या	199.11	674(107)	-(-5)	-(5-10)	HP	-(5-10)	-(5-10)	-(5-10)	PR
313	गुलजारपुर	422.10	719(104)	P(1)	H(1)	HP	-(10+)	-(10+)	BS	PR,KR
314	बनगढ़	27.11	435(73)	-(-5)	-(-5)	T	-(-5)	-(-5)	-(-5)	KR,PR
315	गजरौला	261.84	696(109)	P(1),H(1)	-(10+)	HP	-(1 +)	-(10+)	-(10+)	PR,KR

VILLAGE DIRECTORY

AMENITIES AND LAND USE KASHIPUR TAHSIL—3

12	13	14	15	16	17	18	19	20	2	1
काशीपुर Kashipur (1)	ED	गेहूँ, चावल Wheat, Rice	...	GC(16.19)T(92.27) W(1.21)R(9.31)	8.90	10.93	17.81	T(5)	Dhakia Gulaboo	296
काशीपुर Kashipur (2)	ED	गेहूँ, चावल Wheat, Rice	...	W(0.40)R(4.86) GC(34.80)TW(56.66) TK(2.83)	59.09	12.14	51.40	T(2)	Pasiapura	297
काशीपुर Kashipur (3)	EAG	गेहूँ, चावल Wheat, Rice	...	GC(51.80) TWE(67.99)	11.33	4.45	19.83	T(5)	Khokratal	298
काशीपुर Kashipur (6)	EAG ED	गेहूँ, चावल Wheat, Rice	...	TWE(215.71)	14.16	5.26	29.54	T(9)	Dhimar Khera	299
काशीपुर Kashipur (3)	EAG	गेहूँ, चावल Wheat, Rice	..	GC(14.57) TWE(61.10)T(10.12) W(1.21)	29.95	3.24	17.81	T(6)	Gini Khera	300
काशीपुर Kashipur (6)	ED, EAG	गेहूँ, चावल Wheat, Rice	...	TWE(40.87) O(40.07)	40.46	45.73	21.06	T(2)	Jagannathpur	301
काशीपुर Kashipur (7)	ED, EAG	गेहूँ, चावल Wheat, Rice	...	GC(28.73) TWE(36.83)O(4.05)	44.11	31.97	10.12	T(1)	Gularia	302
काशीपुर Kashipur (3)	ED	गेहूँ, चावल Wheat, Rice	...	GC(54.63) TW(65.97)	131.52	56.66	101.18	T(3),M(2)	Barskhera Khurd	303
काशीपुर Kashipur (3)	ED	गेहूँ, चावल Wheat, Rice	...	GC(52.60) TWE(11·74)	70.82	44.52	50.59	T(11)	Bans Khera Kalan	304
काशीपुर Kashipur (5)	ED	गेहूँ, चावल Wheat, Rice	...	GC(106.03) TW(53.83)O(8.90)	10.51	13.36	31.57	T(12),M(2)	Girdhyai	305
काशीपुर Kashipur (8)	ED	गेहूँ, चावल Wheat, Rice	...	TK(112.51)O(2.43) GC(2.83)TW(24.69)	43.30	13.36	16.59	T(10)	Shiulalpur Amarjhanda	306
काशीपुर Kashipur (8)	ED	गेहूँ, चावल Wheat, Rice	...	GC(133.15) TW(50.59)O(5.67)	4.86	4.45	32.36	T(10),M(2)	Baghela Wala	307
काशीपुर Kashipur (9)	...	गेहूँ, चावल Wheat, Rice	...	W(5 67)TK(9.31) O(21.85)TW(88.63) GC(205.99)	50.99	...	98.75	...	Paiga	308
काशीपुर Kashipur (9)	ED	गेहूँ, चावल Wheat, Rice	...	GC(394.58) TW(404.70)	16.19	3.24	6.88	...	Mahua Khera	309
काशीपुर Kashipur (6)	ED, EAG	गेहूँ, चावल Wheat, Rice	...	TWE(364·23)	10.12	2.83	46.14	T(2)	Barkhera Pandey	310
काशीपुर Kashipur (7)	ED, EAG	गेहूँ, चावल Wheat, Rice	...	TWE(182.12)	22.26	10.92	35.21	T(8)	Khai Khera	311
काशीपुर Kashipur (7)	ED, EAG	गेहूँ, चावल Wheat, Rice	...	TWE(162.69)	19.83	0.40	16.19	...	Kataiya	312
बाजपुर Bazpur (14)	EA	गेहूँ, चावल Wheat, Rice	27.52	TWE(138 81) TW(78.92)	144.07	8.50	24.28	T(26)M(4)	Gulzarpur	313
बाजपुर Bazpur (13)	...	गेहूँ, चावल Wheat, Rice	27.11	...	...	...	...	...	Bangarh	314
बाजपुर Bazpur (11)	EAG ED	गेहूँ, चावल Wheat, Rice	...	TWE(21.04) TW(21.04)R(4.05)	195.88	...	19.83	T(14),C(1)	Gajraola	315

ग्राम निर्देशिका

3—काशीपुर तहसील

जन सुविधाएं एवं भूमि उपयोग

1	2	3	4	5	6	7	8	9	10	11
316	उझानी जंगल	76.89	227(33)	-(5-10)	-(5-10)	T,R	-(5-10)	-(5-10)	-(5-10)	PR,KR
317	गोबरा	620.81	766(94)	P(1)	-(10+)	HP	-(10+)	-(10+)	-(10+)	PR,KR
318	श्यामलपुरी	76.89	108(14)	-(10+)	-(10+)	HP	-(10+)	-(10+)	-(10+)	PR,KR
319	जगतपुर	212.47	272(40)	-(5-10)	-(5-10)	HP	-(5-10)	-(5-10)	-(5-10)	PR,KR
320	महुवा डाली	197.90	79(17)	-(-5)	-(-5)	T	-(-5)	-(-5)	-(-5)	PR
321	जोगीपुरा	255.37	807(126)	P(1)	-(5-10)	HP,TW	-(5-10)	-(5-10)	-(5-10)	PR,KR
322	राजपुरा नं. 1	70.82	171(33)	-(5-10)	-(5-10)	HP,TW	Phone	-(5-10)	-(5-10)	PR,KR
323	राजपुरा नं. 2	118.98	434(38)	-(5-10)	-(5-10)	HP,TW	-(5-10)	-(5-10)	-(5-10)	KR
324	पटौटी	174.02	86(21)	-(5-10)	-(5-10)	HP	-(5-10)	-(5-10)	-(5-10)	PR
325	बाजा वाला	72.85	207(29)	P(1)	-(10+)	HP	-(10+)	-(10+)	-(10+)	KR
326	महताबबन	168.36	314(59)	-(10+)	-(10+)	HP	-(10+)	-(10+)	-(10+)	KR
327	रतनपुरी	212.87	296(47)	P(1)	-(5-10)	HP	Phone	-(5-10)	-(5-10)	PR
328	रतनपुरा	130.72	178(25)	P(1)	-(5-10)	HP	-(5-10)	-(5-10)	-(5- 0)	PR
329	मडया बक्शी	231.49	250(30)	-(10+)	-(5-10)	HP	-(5-10)	-(5-10)	-(5-10)	PR,KR
330	बन्दवारी	46.54	41(8)	-(-5)	-(-5)	HP	-(5-10)	-(5-10)	-(5-10)	PR
331	मडया कयाम	80.94	40(10)	-(5-10)	-(5-10)	HP	-(5-10)	-(5-10)	-(5-10)	PR
332	मडया गुलजारी	118.93		गैर आबाद					Uninhabited	PR
333	नूरपुर	480.38	145(28)	P(1)	-(10+)	HP	-(10+)	-(10+)	-(10+)	PR
334	सुल्तानपुर	404.70		गैर आबाद					Uninhabited	PR
335	मुकुन्दपुर	128.29		गैर आबाद					Uninhabited	KR

12	13	14	15	16	17	18	19	20	2	1
बाजपुर Bazpur (10)	EAG	गेहूँ, चावल Wheat, Rice	...	TWE(4.45) R(14.57)	51.80	...	6.07	T(1)	Ujhani Jangal	316
बाजपुर Bazpur(13)	ED,EAG	गेहूँ, चावल Wheat, Rice	263.46	TWE(60.30)	234.32	17.00	45.73	...	Gobra	317
बाजपुर Bazpur (12)	...	गेहूँ, चावल Wheat, Rice	...	O(26.71)	16.19	0.80	33.19	...	Shiamalpuri	318
बाजपुर Bazpur (10)	...	गेहूँ, चावल Wheat, Rice	99.15	GC(10.93) O(52.61)	28.73	12.55	8.50	T(4),M(1)	Jagatpur	319
बाजपुर Bazpur (8)	...	गेहूँ, चावल Wheat, Rice	104.82	GC(0.40)	...	80.94	11.74	...	Mahuadali	320
बाजपुर Bazpur(10)	ED,EAG	गेहूँ, चावल Wheat, Rice	47.75	TWE(112.11)	72.04	7.28	16.19	T(25),M(4)	Jogipura	321
बाजपुर Bazpur (10)	EA	गेहूँ, चावल Wheat, Rice	...	GC(25.50) TWE(8.90)	26.31	1.21	8.90	N(2),M(3) C(2)T(15)	Rajpura No. 1	322
बाजपुर Bazpur (8)	ED,EAG	गेहूँ, चावल Wheat, Rice	...	TWE(46.54)	66.37	0.81	5.26	T(5)	Rajpura No. 2	323
बाजपुर Bazpur (8)	...	गेहूँ, चावल Wheat, Rice	...	TW(21.45)	106.44	2.42	43.71	...	Patauti	324
बाजपुर Bazpur (11)	...	गेहूँ, चावल Wheat, Rice	...	O(49.78)	18.62	0.40	4.05	T(7)	Baja Wala	325
बाजपुर Bazpur (5)	...	गेहूँ, चावल Wheat, Rice	...	TW(13.76)O(15.38)	85.80	0.81	52.61	...	Mahtabwan	326
बाजपुर Bazpur(8)	ED,EAG	गेहूँ, चावल Wheat, Rice	77.30	TWE(3.24)	106.43	0.40	25.50	T(7),M(5)	Ratanpuri	327
बाजपुर Bazpur (8)	ED,EAG	गेहूँ, चावल Wheat, Rice	...	TWE(45.33)	59.09	17.80	8.50	...	Ratanpura	328
सुल्तानपुर Sultanpur(4)	ED,EAG	गेहूँ, चावल Wheat, Rice	...	TWE(114.94)	87.82	7.69	21.04	T(10)	Madia Baksi	329
बाजपुर Bazpur (8)	...	गेहूँ, चावल Wheat, Rice	...	GC(8.91)	...	1.21	36.42	T(1)	Bandwari	330
बाजपुर Bazpur(9)	ED,EAG	गेहूँ, चावल Wheat, Rice	...	TWE(31.57)	45.32	0.81	3.24	T(4)	Madia Kayam	331
सुल्तानपुर Sultanpur (9)	...	...	...	GC(10.93)	45.73	6.07	56.25	...	Madia Guljari	332
काशीपुर Kashipur (14)	ED. EAG	गेहूँ, चावल Wheat, Rice	...	TWE(8.09)	312.44	17.40	142.45	N(4),T(6) M(3)	Noorpur	333
बाजपुर Bazpur (10)	...	...	...	TWE(96.33) W(59.49)O(0.40)	176.04	4.05	68.39	...	Sultanpur	334
सुल्तानपुर Sultanpur (2)	...	...	...	TW(1.62)	63.94	2.83	59.90	...	Mukandpur	335

1	2	3	4	5	6	7	8	9	10	11
336	सरकड़ा	147.72	436(68)	-(-5)	-(-5)	HP	-(-5)	-(-5)	-(-5)	KR,PR
337	रामजीवनपुर	110.08	336(43)	-(-5)	-(-5)	HP	-(-5)	-(-5)	-(-5)	PR
338	रामपुरा साकर	210.44	572(81)	P(1)	-(-5)	HP	-(-5)	-(-5)	-(-5)	PR
339	पीपलिया	173.21	348(59)	P(1),M(1)	-(-5)	HP,TW	-(-5)	-(-5)	-(-5)	PR,KR
340	जगन्नाथपुर	145.50	777(113)	-(-5)	-(-5)	HP,TW	-(-5)	-(-5)	-(-5)	PR
341	कनौरी	237.56	686(98)	P(1)	-(-5)	W,HP	-(-5)	-(-5)	-(-5)	PR
342	बाजपुर	489.69	1,817(261)	P(1)	-(-5)	W,TW,HP	-(-5)	-(-5)	-(-5)	PR
343	हरलालपुर	181.71	278(48)	-(-5)	-(-5)	W,HP	-(5-10)	-(5-10)	-(-5)	PR
344	कनौरा	188.19	1,229(173)	P(1)	-(5-10)	HP,TW,W	-(5-10)	-(5-10)	-(-5)	PR
345	महेशपुरा	299.48	1,548(281)	P(1)	-(-5)	W,HP,TW	-(-5)	-(-5)	-(-5)	PR
346	मजरा खुशालपुर	91.87	212(29)	-(5-10)	-(5-10)	W,HP	-(5-10)	-(5-10)	-(5-10)	PR,KR
347	उझानी दुली	93.08	158(22)	-(5-10)	-(5-10)	T,HP	-(5-10)	-(10+)	-(10+)	PR
348	गुलरिया गोबरा	148.12	209(40)	P(1)	-(5-10)	HP,TW	Phone	-(5-10)	-(5-10)	KR,PK
349	थारनगंज	49.37	3(2)	-(5-10)	-(5-10)	T,W	-(5-10)	-(5-10)	-(5-10)	PR
350	मडयादया	53.42			गैर आबाद				Uninhabited	PR
351	इकघरा	350.07	316(63)	-(5-10)	-(5-10)	HP	Phone	-(5-10)	-(5-10)	PR,KR
352	भौना इस्लामनगर	562.94	409(85)	P(1),M(1) H(1)PUC(1)	FPCD(1) O(1), MCW(1)	T,WTW,	Phone	-(-5)	BS,RS	PR
353	बिक्रमपुर	585.60	993(195)	P(1),M(1)	-(-5)	T,W,HP	Phone	-(-5)	-(-5)	PR
354	फरीदपुर	617.17	469(90)	-(5-10)	-(5-10)	HP,T,W	-(5-10)	-(5-10)	-(5-10)	PR,KR
355	गुलरिया	134.36	138(34)	-(5-10)	-(5-10)	HP,TW	Phone	-(5-10)	-(5-10)	PR

12	13	14	15	16	17	18	19	20	2	1
सुल्तानपुर Sultanpur (2)	ED, EAG	गेहूँ, चावल Wheat, Rice	...	TWE(78.92)	51.40	9.31	8.09	N(1),M(2) T(5)	Sarkara	336
सुल्तानपुर Sultanpur (2)	ED, EAG	गेहूँ, चावल Wheat, Rice	...	TWE(66.37)	36.42	0.81	6.48	N(3),T(3) M(1)	Ramjeewanpur	337
सुल्तानपुर Sultanpur (3)	ED	गेहूँ, चावल Wheat, Rice	...	GC(92.27)	88.63	5.26	24.28	M(2),T(3)	Rampur Sakar	338
सुल्तानपुर Sultanpur (1)	ED, EAG	गेहूँ, चावल Wheat, Rice	...	TWE(1.22) GC(82.15)	63.94	2.02	23.88	N(6).M(5) T(3)	Pipalia	339
सुल्तानपुर Sultanpur (2)	ED	गेहूँ, चावल Wheat, Rice	...	GC(118.18)	17.40	1.21	9.71	M(2),T(5)	Jagannathpur	340
सुल्तानपुर Sultanpur (3)	ED	गेहूँ, चावल Wheat, Rice	...	GC(165.93) R(5.26)TW(29.14) O(2.02)	46.14	5.26	18.21	M(1),T(1)	Kanaurl	341
बाजपुर Bazpur (4)	ED EAG	गेहूँ, चावल Wheat, Rice	...	GC(26.31) TW(24.28)	314 05	41.68	48.97	M(1),T(10)	Bazpur	342
बाजपुर Bazpur (4)	ED, EAG	गेहूँ, चावल Wheat, Rice	...	GC(74.06) TWE(10.93)T(10.52)	70.01	0.81	15.38	M(1),T(3)	Harlalpur	343
बाजपुर Bazpur (10)	ED, EAG	गेहूँ, चावल Wheat, Rice	...	GC(46.54) TWE(46.54)TW(23.47)	49.37	2.03	20.24	M(2)	Kanaura	344
बाजपुर Bazpur (8)	ED, EAG	गेहूँ, चावल Wheat, Rice	...	GC(30.35) TWE(34.40)W(51.40) TW(1.2)	127.48	19.43	35.21	M(2),T(8) C(2)	Maheshpura	345
बाजपुर Bazpur (9)	EAG	गेहूँ, चावल Wheat, Rice	...	R(20.24) TWE(10.93)	52.20	...	8.50	T(3)	Majra Khushalpur	346
बाजपुर Bazpur (11)	ED	गेहूँ, चावल Wheat, Rice	...	GC(3.24)O(16.19)	66.37	1.21	6.07	M(2),T(5)	Ujhaniduli	347
बाजपुर Bazpur (11)	ED, EAG	गेहूँ, चावल Wheat, Rice	30.35	GC(3.24) TWE(59.90)	45.32	...	9.31	T(4)C(2) N(2)	Gularia Gobra	348
बाजपुर Bazpur (9)	ED	गेहूँ, चावल Wheat, Rice	...	GC(13.36)	29.95	2.01	4.05	...	Tharan Ganj	349
बाजपुर Bazpur (8)		...	...	GC(2.02) TW(27.11)	20.64	0.41	3.24	T(1)	Madiadaya	350
बाजपुर Bazpur (8)	ED EAG	गेहूँ, चावल Wheat, Rice	...	GC(45.73) TWE(81.75)	196.28	4.86	21.45	M(5),C(4) T(12)	IKghara	351
बाजपुर Bazpur (4)	ED	गेहूँ, चावल Wheat, Rice	...	GC(214.90) TW(63.54)	157.83	18.21	108.46	N(100),M(20) C(15)T(28)	Bhauna Islam Nagar	352
बाजपुर Bazpur (3)	ED	गेहूँ, चावल Wheat, Rice	...	GC(188.19) TW(26.30)O(32.38)	280.05	14.16	44.52	N(20),M(9) C(8)T(35)	Bikrampur	353
बाजपुर Bazpur(7)	EA	गेहूँ, चावल Wheat, Rice	...	GC(28 33) TWE(188.99)O(319.17)	6 88	27.53	45.73	N(8),M(6) C(2)T(16)	Faridpur	354
बाजपुर Bazpur (10)	ED, EAG	गेहूँ, चावल Wheat, Rice	...	TWE(48.16)	70.42	8.50	7.28	T(3),C(1) M(1)N(2)	Gularia	355

1	2	3	4	5	6	7	8	9	10	11
356	ऊँचा गाँव	72.85	75(22)	–(5–10)	–(5–10)	T,HP,W	–(5–10)	–(5–10)	–(5–10)	PR
357	किशनपुर	242.82	252(53)	–(5–10)	–(5–10)	HP,TW	Phone	–(5–10)	–(5–10)	PR
358	रानी नागल	106.44	130(28)	P(1)	MCW(1)	HP,TW	–(–5)	–(–5)	–(–5)	PR,KR
359	कल्यानपुर	145.69	114(20)	–(5–10)	–(5–10)	TW,HP	Phone	–(5–10)	–(5–10)	PR,KR
360	लुधपुरा	318.50	111(26)	–(5–10)	–(5–10)	TW,HP	–(–5)	–(5–10)	–(5–10)	PR
361	नारायनपुर	100.37	71(15)	–(5–10)	–(5–10)	TW,HP	Phone	–(5–10)	–(5–10)	PR,KR
362	केशोवाला	246.87	921(142)	P(1)	–(–5)	TW,HP	Phone	–(–5)	–(–5)	PR
363	नन्दपुर नरकाटोपा	230.68	1,118(193)	–(–5)	–(–5)	W,TW,HP	Phone	–(–5)	–(–5)	PR
364	बिरहा	317.28	318(45)	–(–5)	–(–5)	HP,TW	–(–5)	–(–5)	–(–5)	PR,KR
365	हजीरा	595.31	1,048(155)	P(1)	–(5–10)	TW,HP	–(5–10)	–(5–10)	–(5–10)	PR,KR
366	सन्तोषपुर	91.46	262(53)	–(5–10)	–(5–10)	TW,HP	–(5–10)	–(5–10)	–(5–10)	KR,PR
367	बन्ना खेड़ा सानी	142.86	385(65)	P(1)	–(5–10)	HP,T	–(5–10)	–(5–10)	–(5–10)	PR
368	बद्रीपुरा	248.08	515(108)	–(–5)	–(–5)	HP,TW	–(–5)	–(–5)	–(–5)	PR,KR
369	नरखेड़ा	405.91	393(87)	–(5–10)	–(5–10)	HP	–(5–10)	–(5–10)	–(5–10)	PR,KR
370	खमरिया	252.13	567(119)	P(1)	–(–5)	HP	–(–5)	–(–5)	–(–5)	PR,KR
371	मुडिया पिस्तौर	317.28	134(10)	–(–5)	–(–5)	W,TW,HP	PO,Phone	–(–5)	BS,RS	PR
372	मुडिया कलां	369.09	1,511(251)	P(1),M(1) H(1)	–(–5)	W,TW,HP	Phone	–(–5)	–(–5)	PR,KR
373	चंकरपुर	225.01	1,063(174)	P(1)	–(–5)	HP	PO	–(–5)	–(–5)	PR
374	लखनपुर	154.19	528(96)	P(1)	–(–5)	HP	–(–5)	–(–5)	–(–5)	PR,KR
375	बेनी रामपुर	128.29	16(2)	P(1)	–(5–10)	T,HP	–(5–10)	–(5–10)	–(5–10)	PR

VILLAGE DIRECTORY

AMENITIES AND LAND USE

KASHIPUR TAHSIL—3

12	13	14	15	16	17	18	19	20	2	1
बाजपुर Bazpur(10)	ED,EAG	गेहूँ, चावल Wheat, Rice	...	TWE(2.83) GC(3.24)	26.31	31.97	8.50	T(3),C(1)	Unchagaon	356
बाजपुर Bazpur (8)	ED,EAG	गेहूँ, मक्का Wheat, Maize	...	R(2.02)TWE(20.64) TWE(44.92)	145.69	11.33	18.22	N(6),C(1) M(S)T(11)	Kishanpur	357
बाजपुर Bazpur (5)	ED,EAG EO	गेहूँ, मक्का Wheat, Maiz	...	TW(4.05) TWE(23.59)R(2.83)	45.73	9.31	10.93	N(2),M(1) T(4)C(2)	Rani Nagla	358
बाजपुर Bazpur (7)	ED,EAG	गेहूँ, मक्का Wheat, Maizee	...	TW(2.02) GC(38.45)	86.20	8.90	10.12	N(3),M(1) C(3)T(3)	Kalyanpur	359
सुल्तानपुर Sultanpur(4)	ED	गेहूँ, चावल Wheat, Rice	...	GC(147.72)	99.96	34.40	36.42	M(5),C(4) T(9)	Ludhpura	360
बाजपुर Bazpur (6)	ED,EAG	गेहूँ, चावल Wheat, Rice	...	TWE(25.09) R(26.71)	42.49	2.82	3.26	...	Narainpur	361
बाजपुर Bazpur (3)	EA	गेहूँ, चावल Wheat, Rice	...	GC(21.85) TWE(54.63)TW(93.08)	52.62	4.86	19.83	T(4),M(4) C(3)T(14)	Keshowala	362
बाजपुर Bazpur (1)	EA	गेहूँ, चावल Wheat, Rice	...	GC(75.27) TWE(24.28)TW(67.99)	31.97	2.03	29.14	N(15),M(7) C(5)T(22)	Nandpur Narka Topa	363
बाजपुर Bazpur (4)	ED,EAG	गेहूँ, चावल Wheat, Rice	..	GC(27.52) TWE(48.97)	209.63	8.90	22.26	M(12),C(2) T(21)	Birha	364
बाजपुर Bazpur (8)	ED,EAG	गेहूँ, चावल Wheat, Rice		GC(212.47) TWE(16.19)TW(20.24)	275.60	...	70.81	N(1),C(2) M(2)T(12)	Hajeera	365
बाजपुर Bazpur (10)	ED,EAG	गेहूँ, चावल Wheat, Rice	...	GC(7.28) TWE(20.24)TW(12.95)	43.71	...	7.28	N(5)M(5) C(1)7(10)	Santoshpur	366
बाजपुर Bazpur (10)	...	गेहूँ, चावल Wheat, Rice	...	GC(82.15)TW(13.76) O(7.69)	23.88	3.24	12.14	T(2)	Banna Khera Sani	367
बाजपुर Bazpur (5)	ED,EAG	गेहूँ, चावल Wheat, Rice	...	O(36.01)GC(14.97) TW(11.74)TWE(12.14)	138.00	6.48	28.74	N(4),M(2) C(31)T(16)	Badri pura	368
बाजपुर Bazpur (6)	ED,EAG	गेहूँ, चावल Wheat, Rice	...	GC(8.09) TWE(132.34)	221.37	6.07	38.04	N(4),M(5) T(14)C(1	Narkhera	369
बाजपुर Bazpur (1)	EA	गेहूँ, चावल Wheat, Rice	...	GC(92.27) TWE(24.28)O(1.62)	93.89	19.03	21.04	N(6),M(5) C(4)T(25)	Khamaria	370
बाजपुर Bazpur (1)	EA	गेहूँ, चावल Wheat, Rice	...	GC(100.37) TWE(21.45)TW(61.51)	53.82	17.40	62.73	N(10),M(24) C(8)T(12)	Mudia pistor	371
बाजपुर Bazpur (1)	EA	गेहूँ, चावल Wheat, Rice	...	T(40.47)R(15.38) GC(69.20)TWE(28.73)	144.08	3.24	67.99	N(50),M(4) C(5),T(15)	Mundia Kalan	372
बाजपुर Bazpur (1)	ED,EAG	गेहूँ, चावल Wheat, Rice	...	TWE(87.01) O(7.28)	79.75	44.92	6.07	N(3),M(2) T(4)C(1)	Chakarpur	373
बाजपुर Bazpur (2)	ED,EAG	गेहूँ, चावल Wheat, Rice	...	GC(45.73) TWE(12.95)O(8.90)	41.69	0.81	44.11	N(2),M(1) T(2)	Lakhanpur	374
बाजपुर Bazpur (4)	...	गेहूँ, चावल Wheat, Rice	...	GC(14.97) TW(60.31)	33.99	4.45	14.57	...	Benirampur	375

1	2	3	4	5	6	7	8	9	10	11
376	शिवपुरी	194.26	394(64)	P(1)	-(5-10)	HP,W.TW	-(5-10)	-(5-10)	-(5-10)	PR,KR
377	धनसारा	152.57	477(81)	-(-5)	-(-5)	HP,W.TW	-(-5)	-(-5)	-(-5)	PR
378	मुंडियाआनी	141.65	76(21)	-(-5)	-(-5)	HP	-(-5)	-(-5)	-(-5)	PR
379	टांली	134.36	84(12)	-(-5)	-(-5)	W,HP,TW	-(-5)	-(-5)	-(-5)	PR
380	मुड़ियामानी	182.92	175(34)	-(5-10)	-(5-10)	HP	-(5-10)	-(5-10)	-(5-10)	PR
381	गुमसानी	391.75	407(67)	-(5-10)	-(5-10)	HP	-(5-10)	-(5-10)	-(5-10)	PR
382	टांडा महमूद	96.72	185(41)	-(5-10)	-(5-10)	HP,TW	-(5-10)	-(5-10)	-(5-10)	PR
383	थोथूपुरा	246.87	347(67)	P(1),M(1)	-(5-10)	TW,HP	-(-5)	-(5-10)	-(5-10)	PR
384	भजुवानगला	123.43	499(93)	-(5-10)	-(5-10)	TW,HP	-(5-10)	-(5-10)	-(5-10)	PR
385	गंगापुर	54.63	108(22)	-(-5)	-(-5)	TW,HP	-(5-10)	-(-5)	-(-5)	PR
386	बेतखेड़ी	433.84	724(105)	P(1)	-(10+)	T,W TW,HP	-(10+)	-(10+)	-(10+)	PRKR
387	इटवा	150.55	1,292(220)	P(1)	-(10+)	TW,HP	-(10+)	-(10+)	-(10+)	PR,KR
388	केलावन्दवारी	285.31	452(65)	P(1)	-(10+)	TW,HP	-(-5)	-(10+)	-(10+)	PR
389	बन्ना खेड़ा	583.98	1,458(225)	P(1)	H(1)	TW,HP	PO,Phone	गुरु Thu	BS	PR
390	भीकमपुरी	380.42	648(90)	P(1)	-(10+)	T,TW,HP	-(10+)	-(10+)	BS	PR
391	धाकी	56.25	162(26)	-(-5)	-(5-10)	HP	PO	-(-5)	-(-5)	PR
392	खम्बारी	338.33	922(157)	P(1)	-(5-10)	HP	-(-5)	-(-5)	-(-5)	PR
393	चनकपुर	180.09	470(56)	-(-5)	-(5-10)	HP,T	-(-5)	-(-5)	-(-5)	PR
394	हुलसनगंज	247.68	378(72)	P(1)	-(5-10)	HP	-(-5)	-(-5)	-(-5)	PR
395	खुकरेटा	135.17	100(15)	-(-5)	-(-5)	T	-(-5)	-(-5)	-(-5)	PR

12	13	14	15	16	17	18	19	20	2	1
बाजपुर Bazpur (4)	EAG	गेहूँ, चावल Wheat, Rice	...	GC(143.67) TWE(2.03)	14.97	1.21	32.38	T(10)	Shivpuri	376
बाजपुर Bazpur (2)	EAG	गेहूँ, चावल Wheat, Rice	...	GC(74.87) TWE(6.07)	48.97	9.30	13.36	C(1),M(2) T(1)	Dhansara	377
बाजपुर Bazpur (6)	EAG	गेहूँ, चावल Wheat, Rice	...	GC(8.90) TWE(12.14)TW(6.88)	99.96	1.21	12.56	T(12)	Mundiaani	378
बाजपुर Bazpur (4)	ED,EAG	गेहूँ, चावल Wheat, Rice	...	TW(6.88)GC(57.87) TWE(17.40)	42.49	0.41	9.31	M(1),T(5) M(2),C(1)	Tali	379
बाजपुर Bazpur (5)	EAG	गेहूँ, चावल Wheat, Rice	...	GC(40.47) TWE(13.36)	113.31	2:83	12.95	M(7),T(12)	Mundia Mani	380
बाजपुर Bazpur (7)	EAG	गेहूँ, चावल Wheat, Rice	...	TWE(21.45) GC(273.58)	52.62	7.28	36.82	T(12)	Gumsani	381
बाजपुर Bazpur (4)	EAG	गेहूँ, चावल Wheat, Rice	...	GC(27.92) TWE(13.76)	38.85	4.45	11.74	M(1),T(5)	Tanda Mahmood	382
बाजपुर Bazpur (5)	EAG	गेहूँ, चावल, Wheat, Rice	....	TWE(118.17)	103.61	7.28	17.81	C(1),T(5)	Thothupura	383
बाजपुर Bazpur (6)	EAG	गेहूँ, चावल Wheat, Rice	...	GC(66.78) TWE(2.02)	37.23	1.21	16.19	M(2),T(5)	Bhjuwa Nagla	384
बाजपुर Bazpur (5)	EAG	गेहूँ, चावल Wheat. Rice	...	GC(22.26) TWE(12.14)	14.16	...	6.07	M(1),T(4)	Gangapur	385
बाजपुर Bazpur(15)	ED,EAG	गेहूँ, चावल Wheat, Rice	41.28	TW(10.11)W(8.09) GC(3.64)TWE(16.19)	324.97	1.63	27.92	T(16),M(4) C(4)	Bet Kheri	386
बाजपुर Bazpur(14)	EAG	गेहूँ, चावल Wheat Rice	...	GC(29.54) TWE(1.61)R(6.82)	99.96	...	18.62	T(5)	Itawa	387
बाजपुर Bazpur(14)	EAG	गेहूँ, चावल Wheat, Rice	5.26	TWE(21.85) GC(46.54)	170.78	1.22	39.66	T(5) M(1)	Kela Bandwari	388
बाजपुर Bazpur(12)	ED	गेहूँ, चावल Wheat, Rice	...	GC(80.94) TW(28.73)	348.85	74.87	50.59	N(25),M(10) T(5)	Banna Khera	389
बाजपुर Bazpur(12)	ED	गेहूँ, चावल Wheat, Rice	...	GC(130.31) TW(19.43)	194.47	11.33	25.09	M(10),T(40) C(1)	Bhikampuri	390
बाजपुर Bazpur (10)	EA	गेहूँ, चावल Wheat. Rice	...	GC(30.35) TWE(8.09)	12.95	...	4.86	...	Dhaki	391
बाजपुर Bazpur(10)	EA	गेहूँ, चावल Wheat, Rice	0.40	GC(161.08) TWE(21.04)	121.41	4.05	30.35	T(6),M(1)	Khambari	392
बाजपुर Bazpur(10)	EA	गेहूँ, चावल Wheat, Rice	2.02	GC(63.54) TWE(10.12)	96.72	4.45	3.24	T(4),M(1)	Chanakpur	393
बाजपुर Bazpur(10)	EA	गेहूँ, चावल Wheat, Rice	0.40	GC(59.90) TWE(47.35)	105.22	4.86	29.95	T(6)	Hulsanganj	394
बाजपुर Bazpur(10)	EA	गेहूँ, चावल Wheat, Rice	4.05	GC(24.28) TWE(20.24)	76.89	...	9:71	T(1)	Khukraita	395

1	2	3	4	5	6	7	8	9	10	11
396	बरहानी	172.00	1,144(203)	P(1),M(1)	-(5-10)	HP,T	-(-5)	शनि Sat	BS	PR
397	भैसिया	153.79	382(67)	P(1)	-(5-10)	HP	-(-5)	-(5-10)	-(5-10)	PR,KR
398	सिहाली	220.56	331(52)	-(-5)	-(5-10)	HP	-(-5)	-(-5)	-(-5)	PR
399	रेटा	143.26	449(80)	P(1)),M(1	-(5-10)	HP	-(5-10)	-(5-10)	-(5-10)	PR,KR
400	खुशालपुर	125.46	147(22)	-(10+)	-(10+)	HP,TW,T	-(-5)	-(10+)	BS	PR
401	टांडा अमीचन्द	144.48	593(86)	-(-5)	-(10+)	T,HP,TW	-(10+)	-(10+)	-(10+)	PR
402	पहाड़पुर	329.23	522(108)	-(-5)	-(-5)	HP	-(-5)	-(-5)	-(-5)	KR,PR
403	नमूना	300.29	743(127)	-(-5)	-(-5)	HP	-(-5)	-(-5)	-(-5)	PR,KR
404	हरीपुरा	522.47	1,213(213)	P(1)	-(5-10)	HP	PO	-(5-10)	-(5-10)	PR
405	हरसान	753.55	1,216(193)	P(1),M(1)	FPC(1)	HP	-(-5)	-(-5)	-(5-10)	KR
406	महोली जंगल	627.69	1,059(160)	P(1)	-(10+)	HP,TW	-(10+)	-(10+)	-(-5)	KR,PR
407	मडया हट्टू	240.80	585(90)	P(1)	-(5-10)	HP	-(5-10)	-(5-10)	-(5-10)	KR,PR
408	दियोरी	292.19	199(31)	P(1),M(1)	-(-5)	HP,W	PO	-(-5)	-(-5)	PR,KR
409	बिजय नगलिया	122.22	163(36)	-(-5)	-(-5)	HP	-(-5)	-(-5)	-(-5)	PR,KR
410	छितरी	147.72	259(47)	P(1)	-(5-10)	HP,TW	-(5-10)	-(5-10)	-(5-10)	PR,KR
411	बिजयरामपुरा	106.40	233(39)	-(5-10)	-(5-10)	HP,TW	-(5-10)	-(5-10)	-(5-10)	PR,KR
412	थापकनगला	64.35	221(43)	P(1)	-(10+)	HP	-(10+)	-(10+)	-(5-10)	PR,KR
413	महौला	8.09	115(18)	P(1)	-(10+)	HP	-(10+)	-(10+)	-(-5)	PR,KR
414	कटीला वांझ	26.31	70(18)	-(-5)	-(10+)	HP	-(10+)	-(10+)	-(-5)	PR,KR
415	महोली चैन	34.40	62(9)	-(-5)	-(10+)	HP	-(10+)	-(10+)	BS	PR,KR

VILLAGE DIRECTORY

AMENITIES AND LAND USE — KASHIPUR TAHSIL—3

13	13	14	15	16	17	18	19	20	2	1
बाजपुर Bazpur (10)	EA	गेहूँ, चावल Wheat, Rice	...	GC(102.39) TWE(5.26)	33.59	4.45	26.31	T(6),C(1)	Barhani	396
बाजपुर Bazpur(7)	ED,EAG	गेहूँ, चावल Wheat, Rice	...	GC(44.53) TWE(21.04)	70.01	1.21	17.00	M(7),C(1) C(15)	Bhainsia	397
बाजपुर Bazpur (6)	EA	गेहूँ, चावल Wheat, Rice	...	GC(80.54) TWE(20.64)	93.48	12.14	13.76	T(1),M(1)	Sehali	398
बाजपुर Bazpur(10)	ED,EAG	गेहूँ, चावल Wheat, Rice	...	TWE(31.16)	99.15	1.21	11.74	M(2),T(5)	Rainta	399
बाजपुर Bazpur (11)	ED	गेहूँ, चावल Wheat, Rice	...	TW(23.48)GC(21.04) O(1.21)	68.39	3.25	8.09	M(5),T(25)	Khushalpur	400
बाजपुर Bazpur (11)	ED	गेहूँ, चावल Wheat, Rice	...	GC(2.02)TW(35.21) O(12.95)	74.88	5.26	14.16	M(3)T(13)	Tanda Amichand	401
बाजपुर Bazpur (4)	ED,EAG	गेहूँ, चावल Wheat, Rice	...	GC(91.06) TWE(49.78)O(6.48)	147.11	6.88	27.92	M(2),T(1)	Paharpur	402
बाजपुर Bazpur (5)	ED	गेहूँ, चावल Wheat, Rice	...	GC(88.23)TW(17.00)	156.21	...	38.85	M(2),N(2) C(2),T(2)	Namoopa	403
बाजपुर Bazpur (10)	EA	गेहूँ, चावल Wheat, Rice	2.83	GC(27.12) TWE(214.09)O(9.71)	225.01	15.38	28.33	T(10)	Haripura	404
बाजपुर Bazpur (10)	EA	गेहूँ, चावल Wheat, Rice	...	GC(213.68)O(2.43) TWE(219.75)	247.27	10.52	59.90	T(15),M(3) M(1),N(5)	Harsan	405
बाजपुर Bazpur(15)	EA,GED	गेहूँ, चावल Wheat, Rice	40.48	TWE(167.55) TWE(21.45)	182.52	10.51	205.18	N(2),M(3) T(9)	Maholi Jangal	406
बाजपुर Bazpur (11)	EAG	गेहूँ, चावल Wheat, Rice	...	GC(75.28) TWE(71.63)	73.25	8.09	12.55	T(7),M(2) N(3)	Madia Hattu	407
बाजपुर Bazpur (4)	ED,EAG	गेहूँ, चावल Wheat, Rice	...	GC(29.95) TWE(34.80)T(80.94)	128.69	...	17.81	N(1),M(2) C(1),T(6)	Deohari	408
बाजपुर Bazpur (7)	ED,EAG	गेहूँ, चावल Wheat, Rice	...	TWE(51.40) O(14.16)	44.52	4.05	8.09	N(2),M(1) T(6)	Vijai Nagaliya	409
बाजपुर Bazpur (8)	ED,EAG	गेहूँ, चावल Wheat, Rice	...	GC(10.12)TW(77.30) TWE(16.19)	31.97	2.02	10.12	N(3),M(3) T(7)	Chhitri	410
बाजपुर Bazpur(7)	ED,EAG	गेहूँ, चावल Wheat, Rice	...	...	99.56	53.01	53.83	N(1),M(1) T(3)	Vijai Rampura	411
बाजपुर Bazpur (15)	...	गेहूँ, चावल Wheat, Rice	...	GC(40.47)W(0.41)	14.57	2.83	6.07	N(1),T(2)	Thapak Nagla	412
बाजपुर Bazpur (17)	...	गेहूँ, चावल Wheat, Rice	...	O(4.05)	2.42	...	1.62	...	Mahola	413
बाजपुर Bazpur(15)	EAG	गेहूँ, चावल Wheat, Rice	1.63	TWE(2.83)	...	...	21.85	N(1),M(1) C(1),T(2)	Katila Banjh	414
बाजपुर Bazpur (17)	...	गेहूँ, चावल Wheat ,Rice	...	GC(16.59)	13.76	0.41	3.64	...	Maholi Chain	415

1	2	3	4	5	6	7	8	9	10	11
416	टाँडा रत्तीभान	75.68	38(10)	-(10+)	-(10+)	HP,WT	-(10+)	-(10+)	-(5-10)	PR,KR
417	बाँस खेड़ी	301.10	601(92)	P(1)	-(5-10)	HP,TW	-(5-10)	-(5-10)	-(5-10)	KR,PR
418	बाँस खेड़ा	312.43	660(93)	P(1)	-(10+)	HP,TW	-(10+)	-(10+)	-(10+)	PR,KR
419	बेरिया दौलत	1,036.03	2,293(360)	P(1),M(1)	D(1)	HP	-(5-10)	-(5-10)	RS	PR,KR
420	सीतन गंज	27.52	19(1)	-(5-10)	-(5-10)	HP	-(5-10)	-(5-10)	-(5-10)	PR
421	शौका नगला	154.19	479(70)	-(5-10)	-(5-10)	HP	-(5-10)	-(5-10)	-(5-10)	PR
422	फतेहपुर	142.05	126(26)	-(5-10)	-(5-10)	HP	-(5-10)	-(5-10)	-(5-10)	PR
423	हृदयपुर	178.07	58(9)	-(5-10)	-(5-10)	HP	PO	-(5-10)	-(5-10)	PR
424	चन्दनपुर	408.75	680(109)	P(1)	-(10+)	HP,TW	-(10+)	-(10+)	-(10+)	PR,KR
425	मलकन्थपुर	84.18	39(7)	P(1),M(1)	-(-5)	HP	-(-5)	-(-5)	-(-5)	PR
426	बरवाला	173.62	448(67)	-(-5)	-(-5)	HP	-(-5)	-(-5)	-(-5)	PR
427	बिचपुरी	172.81	142(29)	P(1),M(1)	-(5-10)	HP,W	-(5-10)	-(5-10)	-(5-10)	PR
428	गनेशपुर	165.12	617(79)	-(5-10)	-(5-10)	HP	-(5-10)	-(5-10)	-(5-10)	PR
429	टाँडा आजम	130.72	491(85)	-(5-10)	-(5-10)	HP	-(5-10)	-(5-10)	-(5-10)	PR
230	भावा नगला	299.48	506(76)	-(-5)	-(-5)	HP	-(-5)	-(-5)	-(-5)	PR
231	मडयारत्ना	126.67	538(76)	-(-5)	-(-5)	HP	-(-5)	-(-5)	-(-5)	PR
432	केला खेड़ा	371.11	2,797(441)	P(1)	PHC(1) MCW(1)	HP	PO	शुक्र Fri	BS,RS	PR
433	टाँडा खेम	164.71	211(44)	-(-5)	-(-5)	HP	-(-5)	-(-5)	-(-5)	PR
434	लंकुरा	178.47	527(88)	-(-5)	-(-5)	HP	-(-5)	-(-5)	-(-5)	KR
435	रामनगर	259.41	931(152)	P(1)	H(1)	HP	-(-5)	-(-5)	-(-5)	PR

VILLAGE DIRECTORY

AMENITIES AND LAND USE — **KASHIPUR TAHSIL—3**

12	13	14	15	16	17	18	19	20	2	1
बाजपुर Bazpur(13)	ED,EAG	गेहूँ, चावल Wheat, Rice	...	TWE(32.38) O(1.22)	34.40	0.40	7.28	N(1),M(1) T(2)	Tanda Ratti Bhan	416
बाजपुर Bazpur (8)	ED,EAG	गेहूँ, चावल Wheat, Rice	...	GC(160.26)O(16.19) TW(32.38)TWE(4·45)	51.40	8.90	27.52	N(3),T(15)	Bans Hheri	417
बाजपुर Bazpur(9)	ED,EAG	गेहूँ, चावल Wheat, Rice	...	GC(6.48)W(8.50) TWE(47.35)O(114.53)	104.41	2.83	28.33	N(5),M(3) T(11)	Bans Khera	418
बाजपुर Bazpur (8)	EAG	गेहूँ, चावल Wheat, Rice	25.09	TWE(233.92) GC(167.95)	45.35	4.05	109.67	N(7),M(2) T(30)	Baria Daulat	419
बाजपुर Bazpur (9)	EAG	गेहूँ, चावल Wheat, Rice	...	TWE(5.67)O(1.21)	13.76	4.45	2.43	M(1),T(2)	Seetanganj	420
बाजपुर Bazpur (10)	EAG	गेहूँ, चावल Wheat, Rice	...	TWE(52.90) O(40.07)	37.23	0.80	16.19	M(3),T(5)	Shauka Nagla	421
बाजपुर Bazpur (13)	EAG	गेहूँ, चावल Wheat, Rice	...	GC(15.78) TWE(21.45)R(8.50)	71.23	3.24	21.85	M(1),T(5)	Fatehpur	422
बाजपुर Bazpur (10)	EAG	गेहूँ, चावल Wheat, Rice	...	GC(21.04) TWE(9.31)	128.29	3.24	16.19	T(2)	Hirdayapur	423
बाजपुर Bazpur (8)	EAG	गेहूँ, चावल Wheat, Rice	...	GC(180.90) TWE(67.99)	78.51	14.17	67.18	N(4),M(1) T(11)	Chandanpur	424
बाजपुर Bazpur (12)	EAG	गेहूँ, चावल Wheat, Rice	...	GC(9.71)TWE(6.48)	49.37	10.93	7.69	M(1),T(1)	Malkanthpur	425
बाजपुर Bazpur (11)	EAG	गेहूँ, चावल Wheat, Rice	...	GC(43.72) TWE(27.92)	73.25	7.28	21.45	T(1)	Barwala	426
बाजपुर Bazpur (8)	EAG	गेहूँ, चावल Wheat, Rice	...	TWE(126.67) O(1.22)	18.62	8.90	17.40	M(6),T(6)	Bichpuri	427
बाजपुर Bazpur (11)	EAG	गेहूँ, चावल Wheat, Rice	...	GC(107.25) TWE(16.19) W(14.57)O(1.62)	6.07	4.45	14.97	M(2),T(5)	Ganeshpur	428
बाजपुर Bazpur (10)	EAG	गेहूँ, चावल Wheat, Rice	...	GC(48.56) TWE(18.62)O(2.83)	40.87	2.03	17.81	T(4),M(2)	Tanda Azam	429
बाजपुर Bazpur (12)	EAG	गेहूँ, चावल Wheat, Rice	..	GC(141.56) TWE(30.35)	93.08	5.67	28.73	M(1),T(11)	Bhawa Nagala	430
बाजपुर Bazpur (10)	EAG	गेहूँ, चावल Wheat, Rice	...	GC(10.52) TWE(41.28)O(3.64)	44.92	3.24	23.07	...	Madia Ratana	431
बाजपुर Bazpur (11)	EAG	गेहूँ, चावल Wheat, Rice	...	GC(127.89) TW(64.75)	106.03	68.80	3.64	M(1),T(9)	Kelakhera	432
बाजपुर Bazpur (13)	EAG	गेहूँ, चावल Wheat, Rice	...	R(56.66) TWE(48.16)O(19.83)	17.40	3.64	19.02	M(3),T(6)	Tanda Khem	433
बाजपुर Bazpur (13)	EAG	गेहूँ, चावल Wheat, Rice	...	GC(53.42) TWE(39.66)TW(30.76)	32.78	2.45	19.40	...	Lankura	434
बाजपुर Bazpur (17)	EAG	गेहूँ, चावल Wheat, Rice	...	GC(52.61) TWE(82.56)TW(29.95)	61.10	6.48	26.71	T(15),M(1)	Ramnagar	435

1	2	3	4	5	6	7	8	9	10	11
436	सरकड़ी	294.22	644(105)	P(1)	-(-5)	HP	-(-5)	-(-5)	-(-5)	PR
437	रामपुरा काजी	267.51	630(93)	-(-5)	-(-5)	HP	-(-5)	-(-5)	-(-5)	PR
	बन क्षेत्र									
F-1	कान्डा रेंज	अनुपलब्ध	156(25)			अनुपलब्ध				
F-2	चिलकिया रेंज	,,	1,068(222)			अनुपलब्ध				
F-3	कोटा रेंज	,,				गैर आबाद				
F-4	देचौरी रेंज	,,	237(57)			अनुपलब्ध				
F-5	कार्बेट नेशनल पार्क रेंज	,,	84(41)			अनुपलब्ध				
F-6	बेल पड़ाव रेंज	,,	464(109)			अनुपलब्ध				
F-7	रामनगर रेंज	,,	1,554(358)			अनुपलब्ध				
F-8	मैलानी रेंज	,,	1,830(460)			अनुपलब्ध				
F-9	आमपोखरा रेंज	,,	3,101(638)			अनुपलब्ध				
F-10	उत्तरी जसपुर रेंज	,,	209(71)			अनुपलब्ध				
F-11	दक्षिणी जसपुर रेंज	,,	4,038(721)			अनुपलब्ध				
F-12	बरहनी रेंज	,,	638(134)			अनुपलब्ध				

VILLAGE DIRECTORY

AMENITIES AND LAND USE

KASHIPUR TAHSIL—3

12	13	14	15	16	17	18	19	20	2	1
बाजपुर Bazpur (13)	EAG	गेहूँ, चावल Wheat, Rice	...	GC(21.58) TW(16.19)TWE(60.71)	130.32	34.80	30.35	M(2),T(9)	Sarkari	436
बाजपुर Bazpur (15)	EAG	गेहूँ, चावल Wheat, Rice	...	TW(27.11)O(12.14) GC(52.62)TWE(28.74)	98.34	6.88	41.68	T(6)	Rampur Qazi	437
			Not Available						Kanda Range	F-1
			Not Available						Chilkiya Range	F-2
			Uninhabited						Kota Range	F-3
			Not Available						Dechauri Range	F-4
			Not Available						*Corbett National Park*	F-5
			Not Available						Belparao Range	F-6
			Not Available						Ramnagar Range	F-7
			Not Available						Mailani Range	F-8
			Not Available						Ampokhra Range	F-9
			Not Available						North Jaspur Range	F-10
			Not Available						South Jaspur Range	F-11
			Not Available						Barhani Range	F-12

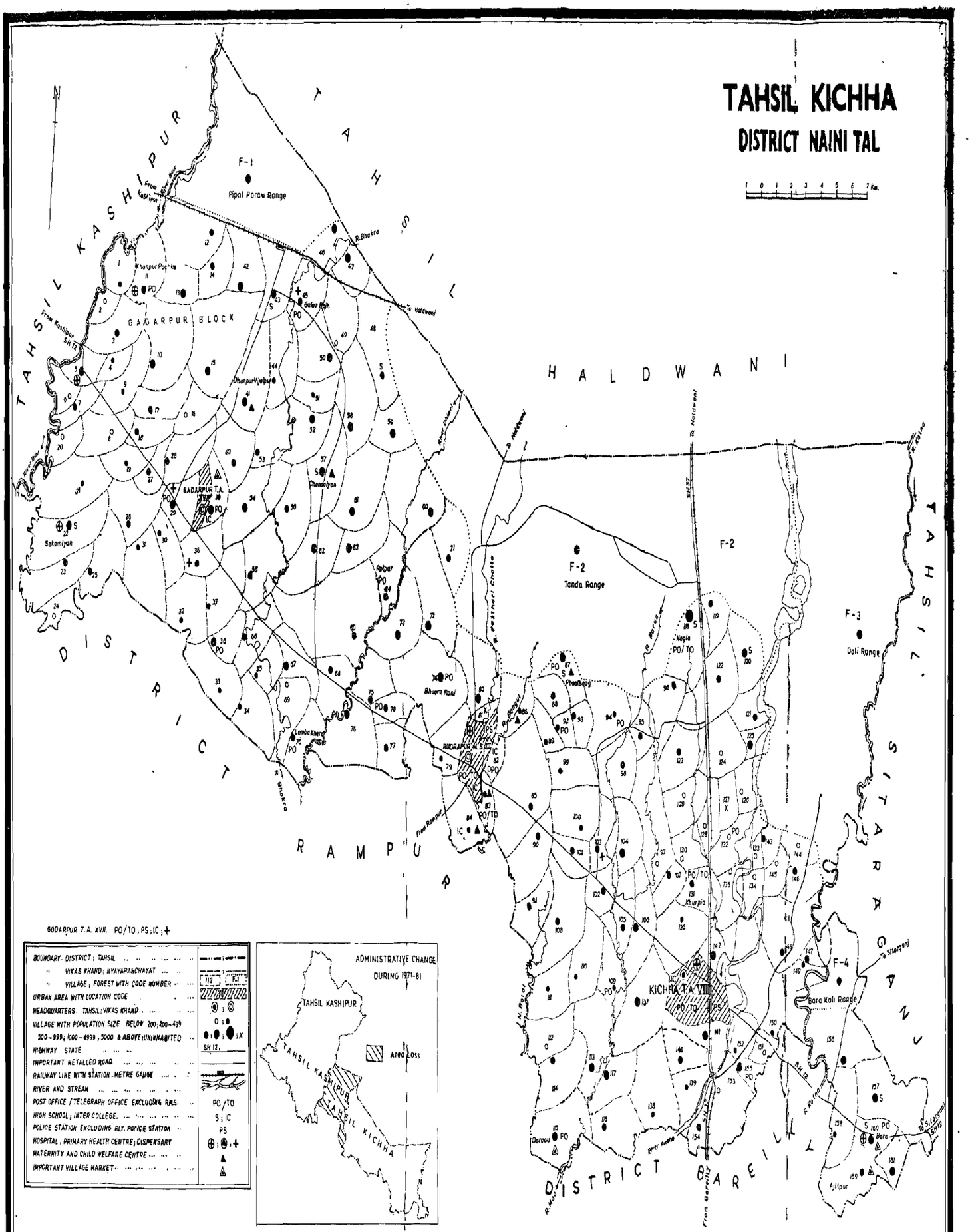

P.S.U.P.(R&)2 JANGANANA/128-23-1-85-1550.

4 -किच्छा तहसील
-Kichha Tahsil

ग्रामों की वर्णानुक्रम सूची

किच्छा तहसील

क्रम सं०	ग्राम का नाम	लोकेशन कोड नं०	क्रम सं०	ग्राम का नाम	लोकेशन कोड नं०	क्रम सं०	ग्राम का नाम	लोकेशन कोड नं०
1	2	3	1	2	3	1	2	3
1	अजीतपुर	159	36	गऊघाट	149	71	धीमरी ब्लाक	48
2	अण्डखेड़ा	62	37	गडरिया बाग	124	72	नगला	118
3	अन्जनिया	139	38	गदरपुर	29	73	नजीमाबाद	146
4	अमरपुर	65	39	गदरपुरी	31	74	नन्दुपुर	10
5	अलखदेवा	33	40	गिरधरनगर	15	75	नरायनपुर	53
6	अलखदेवी	36	41	गुमचिया	32	76	नूरपुर	126
7	आनन्दपुर	96	42	गूलरभोज	45	77	पटेरी	138
8	इन्द्रपुर	95	43	गोपालनगर	16	78	पत्थरकुई	17
9	कटर्रा	147	44	गोबिन्दपुर	43	79	पन्डेरी	107
10	कनकटा	25	45	गौरी कलाँ	129	80	पिपलिया	55
11	कनकपुर	98	46	गंगापुर चमरान	144	81	पिपलिया	151
12	कनमन	133	47	गंगापुर पटिया	93	82	पंथपुरा	132
13	कलकत्ता	24	48	गंगोली	135	83	प्रतापपुर	94
14	कल्यानपुर	80	49	घांघा	152	84	फतेहगंज	4
15	किशनपुर	136	50	चन्दननगर	52	85	फाजलपुर मेहरौला	84
16	कुआं खेड़ा	21	51	चन्दायन	57	86	फिरोजपुर	157
17	कुई खेड़ी	20	52	चरनपुर	51	87	फूलबाग	87
18	कुरैया	113	53	चाचर	150	88	फूलसुंगा	88
19	कुल्हा	47	54	चुकटी	105	89	फूलसुंगी	89
20	कोटखर्रा	143	55	छत्रपुर	71	90	बकैनियां	23
21	कोठा	100	56	छिनकी	117	91	बखपुरा	148
22	कोपा	46	57	जगतपुर	79	92	बडौरा	109
23	कौलड़िया	75	58	जगनपुरी	49	93	बन्डिया	142
24	कोलरी	77	59	जयनगर	60	94	बरा	160
25	खटोला	58	60	जवाहरनगर	119	95	बराखेड़ा	39
26	खमरिया	110	61	जाफरपुर	68	96	बरी	161
27	खमिया ब्लाक नं० 1	122	62	झगड़पुरी	18	97	बरी राई	54
28	खमिया ब्लाक नं० 2	120	63	डौकपुरी	27	98	बल खेड़ा	8
29	खमिया ब्लाक नं० 3	121	64	तुर्कीगौरी	123	99	बहरा भोज	128
30	खमिया ब्लाक नं० 4	125	65	दरऊ	115	100	बहेड़ी	158
31	खानपुर पश्चिम	11	66	दानपुर	78	101	बागवाला	76
32	खानपुर पूरब	67	67	देवरिया	106	102	बिगबाड़ा	85
33	खुरपिया	131	68	दोपहरिया	140	103	बिन्दूखेड़ा	73
34	खुशालपुर	6	69	धनपुर विजयपुर	41	104	बीरू नगला	116
35	खेमपुर	13	70	धीमरखेड़ा	3	105	बुक सौरा	61

ग्रामों की वर्णानुक्रम सूची

किच्छा तहसील (समाप्त)

क्रम सं०	ग्राम का नाम	लोकेशन कोड नं०	क्रम सं०	ग्राम का नाम	लोकेशन कोड नं०	क्रम सं०	ग्राम का नाम	लोकेशन कोड नं०
1	2	3	1	2	3	1	2	3
106	बूरा नगर	56	131	रामेश्वरपुर	103	156	सुतैय्या	154
107	भमरौला	90	132	रायपुर	64	157	सैदअली गंज	69
108	भूड़ागौरी	130	133	रिच्छा	37	158	सौनेरा	137
109	भूरारानी	74	134	रुद्रपुर	82	159	सैंजना	114
110	भैंसिया	38	135	रुद्रपुर सानी	145	160	सैंजनी	111
111	भंगा	155	136	रूपपुर	1	161	हुसैनपुर	2
112	मजरा हसन	19	137	रोशनपुर	12			
113	मटकोटा	72	138	लखनऊ	30		वन क्षेत्र	
114	मदनापुर	50	139	लमर्री	81	162	टांडा रेंज	F-2
115	मलसा गिरधरपुर	108	140	लम्बा खेड़ा	70	163	डौली रेंज	F–3
116	मलसी	91	141	लक्ष्मीपुर	134	164	पीपल पड़ाव रेंज	F-1
117	मसीत	5	142	लालपुर	102	165	बारा कोली रेंज	F-4
118	महतोष	66	143	लोहर्री	99			
119	महराजपुर	104	144	लोहर्री	92			
120	मुकुन्दपुर	40	145	विजयनगर	63			
121	मौतियापुरा	9	146	श्यामनगर	44			
122	रजपुरा	127	147	शिमला पिस्तौर	101			
123	रतनपुरा	34	148	शिमला बहादुर	86			
124	रतनपुरी	35	149	श्रीपुर	97			
125	रफीनगर	42	150	श्रीरामपुर	59			
126	रमपुरा	83	151	सकैनिया	22			
127	रहपुरा	112	152	सरोवरनगर	7			
128	राजपुरा	14	153	सहदौरा	156			
129	राजपुरा	26	154	सिरौली कलां	141			
130	रामजीवनपुर	28	155	सिरौली खुर्द	153			

ALPHABETICAL LIST OF VILLAGES

KICHHA TAHSIL

S.No.	Name of Village	Location Code No.	S.No	Name of Village	Location Code No.	S.No.	Name of Village	Location Code No.
1	2	3	1	2	3	1	2	3
1	Ajitpur	159	36	Chhatrapur	71	71	Jhagarpuri	18
2	Alakhdeva	33	37	Chhinki	117	72	Kalyanpur	80
3	Alakhdevi	36	38	Chukti	105	73	Kanakpur	98
4	Amarpur	65	39	Danpur	78	74	Kankata	25
5	Anandpur	96	40	Daraoo	115	75	Kanman	133
6	And Khera	62	41	Deoria	106	76	Katarra	147
7	Anjania	139	42	Dhanpur Vijaipur	41	77	Khamia Block No. 1	122
8	Badaura	109	43	Dheemar Khera	3	78	Khamia Block No. 2	120
9	Bagwaha	76	44	Dheemari Block	48	79	Khamia Block No. 3	121
10	Bahara Bhoj	128	45	Daunpuri	27	80	Khamia Block No. 4	125
11	Baheri	158	46	Dopaharia	140	81	Khamria	110
12	Bijai Nagar	63	47	Fatehganj	4	82	Khanpur Pachhim	11
13	Bakainia	23	48	Fazalpur Mehrola	84	83	Khanpur Purab	57
14	Bakhpura	148	49	Firojpur	157	84	Khatola	58
15	Bal Khera	8	50	Gadaria Baag	124	85	Khempur	13
16	Bandia	42	51	Gadarpur	29	86	Khurpia	131
17	Bara	160	52	Gadarpuri	31	87	Khushalpur	6
18	Bara Khera	39	53	Gangapur Chamrah	144	88	Kishanpur	136
19	Bari	161	54	Gangapur Patia	93	89	Kolarra	77
20	Bari Raai	54	55	Gangoli	135	90	Kopa	46
21	Bhainsiya	38	56	Gaughat	149	91	Kotkharra	143
22	Bhamraula	90	57	Gauri Kalan	129	92	Kottha	100
23	Bhanga	155	58	Ghangha	152	93	Kuin Khera	21
24	Bhura Gauri	130	59	Girdhar Nagar	15	94	Kuin Kheri	20
25	Bhura Rani	74	60	Gopal Nagar	16	95	Kolaria	45
26	Bigwara	85	61	Govindpur	43	96	Kulha	47
27	Bindu Khera	73	62	Gular Bhoj	45	97	Kuraiya	113
28	Biru Nagla	116	63	Gumachiya	32	98	Laxmipur	134
29	Buksaura	61	64	Husianpur	2	99	Lalpur	102
30	Buranagar	56	65	Indarpur	95	100	Lamarra	81
31	Calcutta	24	66	Jafarpur	68	101	Lamba Khera	70
32	Chachar	150	67	Jaganpuri	49	102	Loharra	99
33	Chandannagar	52	68	Jagatpur	79	103	Loharri	92
34	Chandayan	57	69	Jainagar	60	104	Lucknow	30
35	Charanpur	51	70	Jawaharnagar	119	105	Madanapur	50

ALPHABETICAL LIST OF VILLAGES

KICHHA TAHSIL (Concld.)

S.No.	Name of village	Location Code No.	S.No.	Name of village	Location Code No.	S.No.	Name of village	Location Code No.
1	2	3	1	2	3		2	3
106	Maharajpur	104	131	Raipur	64	156	Sirauli Kalan	141
107	Mahtosh	66	132	Rajpur	14	157	Siroli Khurd	153
108	Malsa Girdharpur	108	133	Rajpura	127	158	Sripur	97
109	Malsi	91	134	Rajpura	26	159	Srirampur	59
110	Maseet	5	135	Rameshwarpur	103	160	Sutaiya	154
111	Matkofa	72	136	Ramjiwanpur	28	161	Turka Gauri	123
112	Mazra Hasan	19	137	Rampura	83			
113	Motiapura	9	138	Ratanpura	34		FOREST RANGE	
114	Mukundpur	40	139	Ratanpuri	35	162	Barakoli Range	F-4
115	Nagla	118	140	Rahpura	112	163	Dauli Range	F-3
116	Nandpur	10	141	Richha	37	164	Pipal Prao Range	F-1
117	Narayanpur	53	142	Roshanpur	12	165	Tanda Range	F-2
118	Nazimabad	146	143	Rudrapur	82			
119	Nurpur	126	144	Rudrapur Sani	145			
120	Pandri	107	145	Roopppur	1			
121	Panthpura	132	146	Said Aliganj	69			
122	Partappur	94	147	Sainjana	114			
123	Pateri	138	148	Sain Jani	111			
124	Patharkuin	17	149	Sakainiyan	22			
125	Phul Bag	87	150	Sarowar Nagar	7			
126	Phulsanga	88	151	Saunera	137			
127	Phulsungi	89	152	Shahdara	156			
128	Pipalia	55	153	Shyamnagar	44			
129	Pipalia	151	154	Shimla Bahadur	86			
130	Rafinagar	42	155	Simla Pistore	101			

उपलब्ध जनसुविधाएँ–[यदि ग्राम में सुविधाएँ उपलब्ध नहीं हैं तो कालम में डैश (—) लगाया गया है तथा इसके बाद कोष्टकों में जितनी निकटतम दूरी पर सुविधा उपलब्ध है मोटे तौर पर वह दूरी इस प्रकार दी गई है —5 कि. मी., 5 से 10 कि. मी. और 10+ कि. मी.]
Amenities available— If not available within the village, a dash (—) is shown in the column and next to it in brackets, the distance in broad range viz. —5 kms., 5—10 kms. and 10+ kms., of the nearest place where the facility is available is given]

लोकेशन कोड नं॰ Location Code No.	ग्राम का नाम	ग्राम का कुल क्षेत्रफल (हैक्टेयर में) Total area of Village (in Hectares)	कुल जनसंख्या और परिवारों की संख्या- Total Population and No. of Households	शैक्षिक Educational	चिकित्सा Medical	पीने का पानी (पीने योग्य) Drinking Water(Potable)	डाक और तार Post and Telegraph	बाजार/हाट का दिन/के दिन यदि कोई हों Day or days of Market/ *hat*, if any	संचार व्यवस्था (बस स्टाप, रेलवे स्टेशन, जल-मार्ग) Communications (Bus Stop, Railway Station, Waterways)	ग्राम तक पहुँचने का मार्ग Approach to Village
1	2	3	4	5	6	7	8	9	10	11
1	रुपपुर	114.53	209(34)	—(—5)	—(—5)	HP,C	—(—5)	—(—5)	BS	PR
2	हुसैनपुर	108.46	27(7)	—(—5)	—(—5)	HP,C	—(—5)	—(—5)	BS	PR
3	धीमर खेड़ा	182.92	573(49)	P(1)	—(—5)	HP	—(—5)	—(—5)	BS	PR
4	फतेहगंज	129.50	266(43)	—(—5)	—(—5)	HP	—(—5)	—(—5)	BS	PR
5	मसीत	306.76	1,135(183)	P(1)	H(1)	HP,W	—(—5)	—(—5)	BS	PR
6	खुशालपुर	77.30	128(21)	—(—5)	—(—5)	T	—(—5)	—(—5)	BS	PR
7	सरोवर नगर	265.08	732(104)	—(—5)	—(—5)	HP,C	—(—5)	—(—5)	BS	PR
8	बल खेड़ा	146.10	179(27)	—(—5)	—(—5)	HP,C	—(—5)	—(—5)	BS	PR
9	मोतिया पुरा	209.23	411(68)	—(—5)	—(5–10)	TW	—(5)	—(5–10)	—(5–10)	PR
10	नन्दपुर	365.44	1,021(172)	—(—5)	—(5–10)	O	—(—5)	—(5–10)	—(5–10)	PR
11	खानपुर पश्चिम	428.17	1,091(162)	—(—5)	H(1)	HP,C	PO	—(—5)	—(—5)	PR
12	रोशनपुर	437.48	919(141)	P(1)	—(—5)	HP,C	—(—5)	—(—5)	—(—5)	PR
13	खेमपुर	361.40	1,198(200)	P(1)	—(—5)	HP,C	—(—5)	—(—5)	—(—5)	PR
14	राजपुर	240.39	527(86)	—(—5)	—(—5)	HP,C	—(—5)	—(—5)	—(5–10)	PR
15	गिरधरनगर	560.10	1,235(208)	P(1)	—(—5)	HP,C	—(—5)	—(—5)	—(—5)	PR

निकटतम कस्बा और उसकी दूरी (कि०मी० में) Nearest Town and Distance (in Km.)	बिजली की आपूर्ति Power Supply	मुख्य खाद्यान्न Staple food	भूमि उपयोग (अर्थात विभिन्न उपयोगों में आने वाले भू क्षेत्र हेक्टेयर में दशमलव के दो स्थानों तक) Land use (*i. e.* areas under different type of land use in hectares rounded upto two decimal places)						Name of Village	लोकेशन कोड नं० Location Code No.
			वन Forest	सिंचित साधन Irrigated (by sources)	असिंचित Unirrigated	कृषि योग्य बंजर भूमि गोचर एवं चरागाह सहित Culturable Waste including Gaucher & Groves	कृषि के लिए अनुपलब्ध भूमि Area not Available for Cultivation	टिप्पणी (धार्मिक ऐतिहासिक या पुरातत्व महत्व के स्थल Remarks (including any Place of Religious, Historical or Archaeological interest)		
12	13	14	15	16	17	18	19	20	2	1
गदरपुर Gadarpur(8)	...	गेहूँ, चावल Wheat, Rice	...	GC(74.06)	22.26	6.07	12.14	T(2)	Rooppur	1
गदरपुर Gadarpur(5)	...	गेहूँ, चावल Wheat, Rice	...	GC(94.70)	4.05	1.21	8.50	T(1),M(1)	Husainpur	2
गदरपुर Gadarpur(8)	ED	गेहूं, चावल Wheat, Rice	...	GC(149.33)	12.14	5.26	16.19	T(3)	Dheemar Khera	3
गदरपुर Gadarpur(5)	ED	गेहूँ, चावल Wheat, Rice	...	GC(115.74)	1.62	0.81	11.33	..	Fatehganj	4
गदरपुर Gadarpur(7)	ED	गेहूँ, चावल Wheat, Rice	...	GC(213.68) TW(14.98)	21.85	4.45	51.80	...	Maseet	5
गदरपुर Gadarpur(8)	...	गेहूँ, चावल Wheat, Rice	...	GC(9.31) TW(14.16)O(18.62)	18.62	3.64	12.95	...	Khushalpur	6
गदरपुर Gadarpur(7)	ED	गेहूँ, चावल Wheat, Rice	...	GC(193.45)	34.40	2.83	34.40	T(10),M(2)	Sarowar Nagar	7
गदरपुर Gadarpur(4)	ED	गेहूं, चावल Wheat, Rice	...	GC(122.22)	2.83	0.40	20.65	T(2)	Balkhera	8
गदरपुर Gadarpur(6)	ED	गेहूँ, चावल Wheat, Rice	...	GC(171.59)	13.76	1.22	22.66	T(4)	Motiapura	9
गदरपुर Gadarpur(7)	ED	गेहूँ, चावल Wheat, Rice	...	GC(267.10) TW(5.67)	49.37	11.73	31.57	T(1)	Nandpur	10
गदरपुर Gadarpur(7)	ED	गेहूँ, चावल Wheat, Rice	...	GC(354.11)	24.28	14.16	35.62	T(7)	Khanpur Pachhim	11
गदरपुर Gadarpur(7)	ED	गेहूँ, चावल Wheat, Rice	...	GC(144.88) O(19.83)TW(166.73)	43.72	3.64	58.68	T(10),M(1)	Roshanpur	12
गदरपुर Gadarpur(8)	ED	गेहूँ, चावल Wheat, Rice	...	GC(286.13)	17.40	23.07	34.80	T(8)	Khempur	13
गदरपुर Gadarpur(7)	ED	गेहूँ, चावल Wheat, Rice	..	GC(188.19)	19.02	8.09	25.09	...	Rajpur	14
गदरपुर Gadarpur(4)	EA	गेहूँ, चावल Wheat, Rice	...	GC(405.10) TWE(40.87)	28.74	2.43	82.96	...	Girdhar Nagar	15

1	2	3	4	5	6	7	8	9	10	11
16	गोपालनगर	188.99	184(26)	–(–5)	–(–5)	HP	–(–5)	–(–5)	–(–5)	PR
17	पत्थर कुई	205.59	788(119)	P(1)	–(–5)	HP	–(–5)	–(–5)	–(–5)	PR
18	झगडपुरी	158.24	762(119)	–(–5)	–(–5)	HP	–(–5)	–(–5)	–(–5)	PR
19	मजरा हसन	131.93	254(38)	P(1)	–(–5)	HP	–(–5)	–(–5)	BS	PR
20	कुई खेड़ी	186.97	124(20)	–(–5)	–(–5)	HP	–(–5)	–(–5)	BS	PR
21	कुआ खेड़ा	535.82	258(48)	–(–5)	–(–5)	HP	–(–5)	–(–5)	–(–5)	PR
22	सकैनियाँ	327.40	1,255(212)	H(1)	H(1)	HP	–(–5)	–(–5)	–(–5)	PR
23	बकैनियाँ	430.20	849(139)	P(1)	–(–5)	HP	–(–5)	–(5–10)	–(5–10)	PR
24	कलकत्ता	137.60	276(42)	–(–5)	–(–5)	HP	–(–5)	–(5–10)	–(5–10)	PR
25	कनकटा	300.69	611(105)	P(1)	–(–5)	HP	–(–5)	–(–5)	–(–5)	PR
26	राजपुरा	389.73	644(122)	P(1)	–(–5)	HP	–(–5)	–(–5)	BS	PR,KR
27	डौकपुरी	222.99	734(131)	–(–5)	–(–5)	HP	–(–5)	–(–5)	–(–5)	PR,KR
28	रामजीवनपुर	135.17	559(113)	–(–5)	–(–5)	HP	–(–5)	–(–5)	–(–5)	PR
29	गदरपुर	393.77	1,334(196)	P(1)	D(1)	HP	PO	–(–5)	–(–5)	PR,KR
30	लखनऊ	121.41	231(39)	–(–5)	–(–5)	HP	–(–5)	–(–5)	–(–5)	PR
31	गदरपुरी	169.97	470(81)	P(1)	–(–5)	HP	–(–5)	–(–5)	–(–5)	PR,KR
32	गुमचिया	202.35	295(48)	P(1)	–(–5)	HP	–(–5)	–(–5)	–(–5)	PR,KR
33	अलखदेवा	129.50	420(41)	P(1)	–(–5)	HP	–(–5)	–(–5)	BS	PR
34	रतनपुरा	231.49	325(54)	–(5–10)	–(5–10)	HP	–(5–10)	–(–5)	BS	PR
35	रतनपुरी	155.00	207(43)	–(5–10)	–(5–10)	HP	–(5–10)	–(5–10)	BS	PR

VILLAGE DIRECTORY

AMENITIES AND LAND USE — KICHHA TAHSIL—4

12	13	14	15	16	17	18	19	20	2	1
गदरपुर Gadarpur (4)	ED	गेहूँ, चावल Wheat, Rice	...	GC(68.39) TW(63.13)	22.67	0.40	34.40	...	Gopal Nagar	16
गदरपुर Gadarpur (4)	ED	गेहूँ, चावल Wheat, Rice	...	GC(149.74) TW(14.97)	18.22	2.02	20.64	T(8),M(1)	Patharkuin	17
गदरपुर Gadarpur (4)	ED	गेहूँ, चावल Wheat, Rice	...	GC(131.93)	7.28	2.03	17.00	T(2)	Jhagapuri	18
गदरपुर Gadarpur (4)	ED	गेहूँ, चावल Wheat, Rice	...	GC(112.10)	5.26	3 24	11.33	T(1)	Mazra Hasan	19
गदरपुर Gadarpur (9)	...	गेहूँ, चावल Wheat, Rice	...	GC(131.12)	21.45	6.07	28.33	...	Kuin Kheri	20
गदरपुर Gadarpur (4)	..	गेहूँ, चावल Wheat, Rice	...	GC(356.54) TW(72.04)	24.28	40.47	42.49	T(15),M(3)	Kuan Khera	21
गदरपुर Gadarpur (5)	ED	गेहूँ, चावल Wheat, Rice	...	GC(285.31)	6.48	0.40	35.21	T(20),M(7)	Sakainiyan	22
गदरपुर Gadarpur (6)	ED	गेहूँ, चावल Wheat, Rice	...	GC(346.02) TW(20.64)	22.26	5.26	36.02	T(10)	Bakainia	23
गदरपुर Gadarpur (7)	...	गेहूँ, चावल Wheat, Rice	...	GC(57-87) TW(57.87)O(11.33)	...	2.03	8.50	T(2)	Calcutta	24
गदरपुर Gadarpur (5)	EA	गेहूँ, चावल Wheat, Rice	...	GC(216.92)	65.97	1.21	16.59	T(16),M(1)	Kankata	26
गदरपुर Gadarpur (3)	ED	गेहूँ, चावल Wheat, Rice	...	GC(324.97)	33.59	5.27	25.90	T(10)	Rajpura	26
गदरपुर Gadarpur (3)	ED	गेहूँ, चावल Wheat, Rice	...	GC(161.88) TW(40.07)	...	0.80	20.24	...	Daunkpuri	27
गदरपुर Gadarpur (1)	ED	गेहूँ, चावल Wheat, Rice	...	GC(81.34) TW(20.64)	13.36	2.83	17.00	...	Ram Jiwanpur	28
गदरपुर Gadarpur (3)	ED	गेहूँ, चावल Wheat, Rice	...	GC(242.82) TW(50.59)	51.80	18.21	30.35	...	Gadarpur	29
गदरपुर Gadarpur (2)	ED	गेहूँ, चावल Wheat, Rice	...	GC(110.48)	...	2.03	8.90	...	Lucknow	30
गदरपुर Gadarpur (3)	ED	गेहूँ, चावल Wheat, Rice	...	GC(145.29)	...	4.05	20.63	...	Gadarpuri	31
गदरपुर Gadarpur (3)	ED	गेहूँ, चावल Wheat, Rice	...	GC(179.69) TW(4.86)	...	7.68	10.12	...	Gumachiya	32
गदरपुर Gadarpur (6)	ED	गेहूँ, चावल Wheat, Rice	...	O(70.01)TW(40.47)	4.05	2.02	12.95	...	Alakhdeva	33
गदरपुर Gadarpur (8)	ED	गेहूँ, चावल Wheat, Rice	...	TW(190 21)	3.64	21.05	16.59	...	Ratanpura	34
गदरपुर Gadarpur (6)	...	गेहूँ, चावल Wheat, Rice	...	GC(128.69)	2.02	9.32	14.97	...	Ratanpuri	35

1	2	3	4	5	6	7	8	9	10	11
36	अलखदेवी	636.19	1,131(188)	P(1)	-(-5)	HP	PO,Phone	-(-5)	BS	PR
37	रिच्छा	182.12	303(58)	P(1)	-(-5)	HP	-(-5)	-(-5)	-(-5)	PR
38	भैंसिया	287.74	703(96)	P(1)	P(1)	HP	-(-5)	-(-5)	-(-5)	PR
39	बराखेड़ा	776.62	1,065(174)	P(1),M(3), PUC(2), H(2)	RP(17), MCW(1), H(1)	HP	PO Phone	रवि, बुद्ध Sun, Wed	BS	PR
40	मुकुन्दपुर	146.50	638(89)	-(-5)	-(-5)	HP	-(-5)	-(-5)	-(-5)	PR,KR
41	धनपुर - विजयपुर	578.72	1,744(333)	P(2)	FPC,(1)	HP	-(-5)	-(5-10)	BS	PR
42	रफीनगर	678.28	1,030(195)	P(1)	-(-5)	HP,R	-(-5)	-(-5)	-(-5)	PR
43	गोविन्दपुर	348.85	1,752(330)	P(1),M(1) H(1)	-(-5)	HP, CTW	-(-5)	-(-5)	-(-5)	PR
44	श्यामनगर	156.21	445(81)	P(1)	-(5-10)	HP	-(5-10)	-(5-10)	-(5-10)	PR,KR
45	गूलरभोज	83.77	661(110)	-(-5)	D(1)	HP	PO	-(-5)	-(5-10)	PR,KR
46	कोपा	552.01	3,282(563)	P(1)	-(-5)	HP	-(-5)	-(-5)	-(10+)	KR
47	कुल्हा	1,040.89	4,115(628)	P(1)	-(5-10)	HP	-(5-10)	-(5-10)	-(10+)	PR
48	धीमरी ब्लाक	261.03	721(91)	H(1),P(1)	-(-5)	HP	-(-5)	-(-5)	-(10+)	PR
49	जगनपुरी	86.20	169(26)	-(5-10)	-(-5)	HP	-(5-10)	-(-5)	BS	PR,KR
50	मदनापुर	422.91	1,193(190)	P(1)	-(-5)	HP	-(-5)	-(-5)	BS	PR,KR
51	चरनपुर	359.37	446(70)	P(1)	-(-5)	HP	-(-5)	-(-5)	BS	PR,KR
52	चन्दननगर	192.64	1,651(259)	P(1)	-(-5)	HP	-(-5)	-(-5)	BS	PR
53	नरायनपुर	268.32	530(90)	-(-5)	-(-5)	HP	-(-5)	-(-5)	-(-5)	PR,KR
54	बरीराई	1,054.24	3,285(503)	P(3)	-(-5)	HP	-(-5)	-(-5)	-(-5)	PR,KR
55	पिपलिया	233.11	663(94)	P(1)	-(-5)	HP	-(-5)	-(-5)	BS	KR

12	13	14	15	16	17	18	19	20	2	1
गदरपुर Gadarpur (4)	ED	गेहूँ, चावल Wheat, Rice	...	GC(570.63) TW(20.24)	...	4.85	40.47	...	Alakhdevi	36
गदरपुर Gadarpur (3)	ED	गेहूँ, चावल Wheat, Rice	...	GC(162.69)	...	6.07	13.36	...	Richha	37
गदरपुर Gadarpur (3)	ED	गेहूँ, चावल Wheat, Rice	...	GC(237.96)	6.48	13.35	29.95	...	Bhainsiya	38
गदरपुर Gadarpur (1)	ED, EO	गेहूँ, चावल Wheat, Rice	...	GC(615.95)	16·19	21.45	123.03	N(2;0) M(50)C(5)	Barakhera	39
गदरपुर Gadarpur (2)	ED	गेहूँ, चावल Wheat, Rice	...	GC(108.05) TW(21.45)	...	2.84	14.16	...	Mukundpur	40
गदरपुर Gadarpur (6)	ED, EAG	गेहूँ, चावल Wheat, Rice	...	GC(376.78)R(40.47) TWE(69.20)	...	18.61	73.66	...	Dhanpur-Vijaipur	41
गदरपुर Gadarpur (7)	EA	गेहूँ, चावल Wheat, Rice	...	GC(1.21) TW(548.37)	44.93	28.73	55.04	...	Rafinagar	42
गदरपुर Gadarpur (6)	EA	गेहूँ, चावल Wheat, Rice	...	GC(131.12) TWE(108.46)	70.01	1.62	37.64	...	Govindpur	43
गदरपुर Gadarpur (6)	EA	गेहूँ, चावल Wheat, Rice	...	GC(70.42)R(1.62) TWE(59.49)	...	13.36	11.32	...	Shyamnagar	44
गदरपुर Gadarpur (10)	...	गेहूँ, चावल Wheat, Rice	...	TW(12.14) TWE(19.83)	...	0.81	50.99	...	Gularbhoj	45
गदरपुर Gadarpur (10)	...	गेहूँ, चावल Wheat, Rice	...	GC(67.99) TW(19.83)	...	15.78	448.41	...	Kopa	46
गदरपुर Gadarpur (14)	ED	गेहूँ, चावल Wheat, Rice	...	GC(46.95) TW(542.30)	...	26.70	424.94	...	Kulha	47
गदरपुर Gadarpur (20)	ED	गेहूँ, चावल Wheat, Rice	...	GC(63.13) TW(141.65)	...	8.50	47.75	...	Dheemari Block	48
गदरपुर Gadarpur (8)	ED	गेहूँ, चावल Wheat, Rice	...	GC(55.04) TW(6.07)	...	14.57	10.52	...	Jaganpuri	49
गदरपुर Gadarpur (8)	ED	गेहूँ, चावल Wheat, Rice	...	GC(323.76)O(32.38) TW(11.33)	...	11.33	44.11	...	Madanapr	50
गदरपुर Gadarpur (8)	ED	गेहूँ, चावल Wheat, Rice	...	GC(242.42)R(12.14) TW(54.63)	...	12.14	38.04	...	Charanpur	51
गदरपुर Gadarpur (8)	ED	गेहूँ, चावल Wheat, Rice	...	GC(119.79) TW(35.21)	3.64	4.45	29.55	...	Chandannagar	52
गदरपुर Gadarpur (4)	ED	गेहूँ, चावल Wheat, Rice	...	GC(250.10)	...	2.03	16.19	...	Narayanpur	53
गदरपुर Gadarpur (2)	EA	गेहूँ, चावल Wheat, Rice	...	GC(404.70)R(121.41) TW(360.18)	...	111.29	56.66	...	Bari Raai	54
गदरपुर Gadarpur (5)	ED	गेहूँ, चावल Wheat, Rice	...	GC(140.84)R(40.47) TW(16.19)	8.09	2.43	25.09	...	Pipalia	55

1	2	3	4	5	6	7	8	9	10	11
56	बूरानगर	264.27	920(141)	–(5–10)	SMP(1)	HP	–(5–10)	–(5–10)	BS	PR
57	चन्दायन	495.35	3,308(559)	P(3),H(1)	MCW(1) SMP(1) CHW(1) RP(1)	HP,TW	–(–5)	–(–5)	BS	PR
58	खटोला	418.86	2,664(419)	P(1)	–(–5)	HP	–(–5)	–(–5)	BS	KR
59	श्रीरामपुर	356.95	1,513(212)	P(1)	–(–5)	HP	–(–5)	–(–5)	BS	PR
60	जयनगर	331.04	1,439(216)	P(1)	–(–5)	HP	–(–5)	–(–5)	–(–5)	PR
61	बुकसौरा	398.22	1,480(222)	P(1),M(1)	–(5–10)	HP	–(–5)	–(–5)	BS	PR,KR
62	अन्डखेड़ा	369.09	1,348(186)	P(1)	–(–5)	HP	–(–5)	–(–5)	BS	PR
63	विजयनगर	874.56	4,400(703)	P(1)	–(–5)	HP	–(–5)	–(–5)	–(–5)	PR
64	रायपुर	394.99	948(147)	–(–5)	–(–5)	HP	PO	–(–5)	BS	PR
65	अमरपुर	280.86	856(116)	P(1)	–(–5)	HP	–(–5)	–(–5)	BS	PR
66	महतोष	205.99	882(151)	P(1)	–(5–10)	HP	–(5–10)	–(5–10)	BS	PR
67	खानपुर पूरब	660.88	2,318(362)	P(1)	–(–5)	HP	–(–5)	–(–5)	BS	PR
68	जाफरपुर	422.51	590(90)	P(1)	–(5–10)	HP	–(5–10)	–(5–10)	BS	PR
69	सैद अलीगंज	138.81	124(18)	–(–5)	–(5–10)	HP	–(5–10)	–(5–10)	BS	PR
70	लम्बा खेड़ा	680.30	920(144)	P(1)	–(5–10)	HP	PO	–(5–10)	BS	PR
71	छत्रपुर	130.31	690(118)	P(1)	–(–5)	TW W,HP	PO	–(5–10)	BS	PR
72	मटकोटा	374.35	1,198(185)	P(1)	–(5–10)	T,HP	–(–5)	–(5–10)	–10)	PR
73	बिन्दू खेड़ा	608.67	1,321(193)	P(1)	–(5–10)	T,HP	–(5–10)	–(5–10)	–(–5)	PR
74	भूरारानी	553.63	1,336(237)	P(1)	–(–5)	HP,T	PO	–(–5)	–(–5)	PR
75	कौलडिया	251.72	743(109)	P(1),M(1)	–(5–10)	T,HP	–(–5)	–(5–10)	BS	PR

VILLAGE DIRECTORY

AMENITIES AND LAND USE — **KICHHA TAHSIL—4**

12	13	14	15	16	17	18	19	20	2	1
गदरपुर Gadarpur (8)	BA	गेहूं, चावल Wheat, Rice	...	GC(105.22) TWE(110.08)R(2.02)		10.52	36.43	...	Bura Nagar	56
गदरपुर Gadarpur (7)	ED, EO	गेहूं, चावल Wheat, Rice	...	GC(257.79) TW(128.69)R(27.93)		14.97	65.97	...	Chandayan	57
गदरपुर Gadarpur (10)	ED	गेहूं, चावल Wheat, Rice	...	GC(134.36) TW(169.97)R(50.99)		25.50	38.04	...	Khatola	58
गदरपुर Gadarpur (12)	ED	गेहूं, चावल Wheat, Rice	...	O(2.02)TW(91.46) GC(173.62)R(49.37)		13.76	26.72	...	Srirampur	59
गदरपुर Gadarpur (12)	ED	गेहूं, चावल Wheat, Rice	...	GC(193.04) O(66.37)R(44.92)		11.74	14.97	...	Jai Nagar	60
गदरपुर Gadarpur (10)	ED	गेहूं, चावल Wheat, Rice	...	GC(81.75) TW(253.34)	19.42	29.14	14.57	...	Buksaura	61
गदरपुर Gadarpur (10)	ED	गेहू, चावल Wheat, Rice	...	GC(219.75) TW(93.08)		7.28	48.98	...	Andkhera	62
गदरपुर Gadarpur (10)	ED	गेहूं, चावल Wheat, Rice	...	GC(505.47)O(41.68) TW(157.43)R(31.97)		70.43	67.58	...	Vijay Nagar	63
गदरपुर Gadarpur (12)	ED	गेहूं, चावल Wheat, Rice	...	GC(82.96)R(33.19) TW(146.50)O(62.32)		26.31	43.71	...	Rajpur	64
रुद्रपुर Rudrapur (6)	ED	गेहूं, चावल Wheat, Rice	...	GC(161.88) TW(70.01)		28.33	20.64	...	Amarpur	65
गदरपुर Gadarpur (6)	ED	गेहूं, चावल Wheat, Rice	...	GC(153.38)	3.64	40.47	8.50	...	Mahfosh	66
गदरपुर Gadarpur (6)	ED	गेहूं, चावल Wheat, Rice	2.83	GC(202.35) TW(372.73)		56.66	26.31	...	Khanpur Purab	67
गदरपुर Gadarpur (9)	EA	गेहूं, चावल Wheat, Rice	3.24	GC(273.17) TWE(43.71)		35.61	66.78	...	Jafarpur	68
गदरपुर Gadarpur (8)	ED, EAG	गेहूं, चावल Wheat, Rice	...	GC(40.47) TWE(74.46)		10.93	12.95	...	Said Aliganj	69
गदरपुर Gadarpur (9)	ED	गेहूं, चावल Wheat, Rice	...	GC(162.69) TW(80.94)O(323.76)		58.68	54.23	...	Lamba Khera	70
रुद्रपुर Rudrapur (7)	ED, EAG	गेहूं, चावल Wheat, Rice	...	TWE(82.56)	33.59		14.16	M(4),T(9)	Chhatrapur	71
रुद्रपुर Rudrapur (8)	EA	गेहूं, चावल Wheat, Rice	...	GC(99.96) TWE(77.30)	161.88		35.21	M(2),T(13)	Matkota	72
रुद्रपुर Rudrapur (6)	EA	गेहूं, चावल Wheat, Rice	...	GC(268.32) TWE(84.58)	186.97		68.80	M(1),T(8)	Bindu Khera	73
रुद्रपुर Rudrapur (4)	EA	गेहूं, चावल Wheat, Rice	...	GC(46.95) TWE(180.09)	205.59		121.00	T(5),M(3)	Bhurarani	74
रुद्रपुर Rudrapur (6)	ED, EAG	गेहूं, चावल Wheat, Rice	8.50	GC(3.64)TW(34.40) W(13.36)TWE(68.80)	86.61	10.10	26.31	...	Kolariya	75

1	2	3	4	5	6	7	8	9	10	11
76	बागवाला	278.03	1,000(154)	P(1),M(1)	–(5–10)	TW,HP	–(–5)	–(5–10)	–(–5)	PR
77	कोलरी	257.39	547(82)	P(1)	–(–5)	TW,HP	–(–5)	–(–5)	–(–5)	PR
78	दानपुर	288.55	672(100)	P(1)	–(–5)	T,HP	PO	–(–5)	BS	PR
79	जगतपुर	171.19	202(69)	P(1)	–(–5)	HP,TW	–(–5)	–(–5)	BS	PR
80	कल्यानपुर	1,836.12	1,818(598)	P(2)	–(–5)	T,HP,TW	–(–5)	–(–5)	–(–5)	PR
81	लमर्रा	108.05			गैर आबाद				Uninhabited	PR
82	रुद्रपुर	201.95	164(20)	P(3),M(2) H(1),O(3) PUC(1)	RP(1) SMP(1) MCW(1)	HP,T,TW	PO Phone	–(–5)	BS	PR
83	रमपुरी	347.64	458(84)	P(1),M(1)	FPC	HP,T	PTO	–(–5)	BS	PR
84	फाजलपुर मेहरोला	208.42	317(86)	PUC(1), M(1)	MCW(1)	HP,TW T,R	–(–5)	–(–5)	BS	PR
85	बिगवाड़ा	360.18	724(113)	P(1)	–(–5)	T,HP	–(–5)	–(–5)	BS	PR
86	शिमला बहादुर	132.74	398(72)	P(1)	MCW(1)	T;HP	–(–5)	–(–5)	BS	PR
87	फूलबाग	2,458.96	4,874(1,293)	P(1),M(1) H(1)	D(1) SMP(1) MCW(1)	T,HP,TW	PO Phone	–(10+)	BS	PR
88	फूलसुंगा	242.82	778(124)	P(1)	–(–5)	T,HP	–(–5)	–(–5)	–(–5)	PR
89	फूल सूंगी	273.17	260(37)	P(1)	–(–5)	HP,T	–(–5)	–(–5)	–(–5)	PR
90	भमरौला	273.98	691(99)	P(1)	–(5–10)	T,W	–(–5)	–(5–10)	BS	PR
91	मलसी	348.04	889(128)	P(1)	–(5–10)	T,W	–(–5)	–(5–10)	BS	PR
92	लोहरी	135.57	463(87)	–(–5)	–(–5)	HP,TW	PO	–(–5)	BS	PR
93	गंगापुर पटिया	373.13	959(169)	P(1)	–(–5)	HP	–(–5)	–(10+)	–(–5)	PR
94	प्रतापपुर	212.87	329(143)	P(1)	–(–5)	HP,T	PO	–(5–10)	–(–5)	PR
95	इन्द्रपुर	237.56	618(86)	P(1)	–(5–10)	HP	–(–5)	–(5–10)	–(–5)	PR

12	13	14	15	16	17	18	19	20	2	1
रुद्रपुर Rudrapur (7)	EA	गेहूँ, चावल Wheat, Rice	...	TWE(23.47) TW(108.46)R(25.09)	91.06	12.95	17.00	T(8),M(2) C(1)	Bagwala	76
रुद्रपुर Rudrapur (5)	EA	गेहूँ, चावल Wheat, Rice	...	GC(89.03) TWE(26.31)R(40.47)	80.53	6.48	14.57	T(8)	Kolarra	77
रुद्रपुर Rudrapur (5)	EA	गेहूँ, चावल Wheat, Rice	...	GC(100.77) TW(64.75)TWE(9.71)	83.37	8.50	21.45	N(4)T(1)	Danpur	78
रुद्रपुर Rudrapur (1)	EA	गेहूँ, चावल Wheat, Rice	...	GC(31.97) TWE(71.23)	39.66	...	28.33	...	Jagatpur	79
रुद्रपुर Rudrapur (3)	EAG, ED	गेहूँ, चावल Wheat, Rice	93.19	TWE(709.44)	854.21	28.33	150.55	N(70),T(17) C(3)	Kalyanpur	80
रुद्रपुर Rudrapur (2)	...	...	...	TW(82.96)	16.19	...	8.90	...	Lamarra	81
रुद्रपुर Rudrapar (1)	EA	गेहूँ, चावल Wheat, Rice	...	TWE(42.90)	132.74	...	26.31	...	Rudrapur	82
रुद्रपुर Rudrapur (1)	EA	गेहूँ, चावल Wheat, Rice	...	TWE(135.57)	60.71	...	151.36	...	Rampura	83
रुद्रपुर Rudrapur (1)	ED, EAG	गेहूँ, चावल Wheat, Rice	...	TWE(46.95)	110.47	4.05	46.95	...	Fazalpur Mehrola	84
रुद्रपुर Rudrapur (3)	ED, EAG	गेहूँ, चावल Wheat, Rice	...	TWE(252.94)	76.08	...	31.16	...	Bigwara	85
रुद्रपुर Rudrapur (2)	ED, EAG	गेहूँ, चावल Wheat, Rice	...	TWE(103.20)	13.35	...	16.19	...	Shimla Bahadur	86
रुद्रपुर Rudrapur(14)	EA	गेहू, चावल Wheat, Rice	111.29	TWE(446.79) GC(919.48)R(659.66)	75.28	...	246.46	N(400)T(45) M(155)C(25)	Phulbaag	87
रुद्रपुर Rudrapur (3)	ED	गेहूँ, चावल Wheat, Rice	...	GC(205.99) TW(8.50)	11.33	...	17.00	N(8),T(13)	Phul Sunga	88
रुद्रपुर Rudrapur (3)	ED	गेहूँ, चावल Wheat, Rice	...	GC(244.03)	10.93	...	18.21	T(8),N(2)	Phul Sungi	89
रुद्रपुर Rudrapur (6)	ED	गेहूँ, चावल Wheat, Rice	...	GC(195.07) TW(19.02)	31.57	2.02	26.30	M(1),T(3)	Bhamraula	90
रुद्रपुर Rudrapur (8)	ED	गेहूँ, चावल Wheat, Rice	...	GC(261.44) TW(13.36)	25.90	22.26	25.08	T(6),M(2)	Malsi	91
रुद्रपुर Rudrapur (6)	EA	गेहूँ, चावल Wheat, Rice	...	GC(84.18) TWE(12.14)	25.09	3.24	10.92	T(8),M(1)	Loharri	92
किच्छा Kichha (11)	EA	गेहूँ, चावल Wheat, Rice	...	TWE(36.42) GC(244.03)	58.28	9.71	24.69	M(6),T(15) C(2)	Gangapur Patia	93
किच्छा Kichha (9)	EA	गेहूँ, चावल Wheat, Rice	...	GC(128.29) TWE(48.56)	15.78	0.81	19.43	T(15),M(4) C(1)	Pratappur	94
किच्छा Kichha (10)	EA	गेहू, चावल Wheat, Rice	...	GC(58.28)R(16.19) TWE(35.21)TW(74.46)	25.50	4.05	23.87	...	Indarpur	95

1	2	3	4	5	6	7	8	9	10	11
96	आनन्दपुर	354.52	516(78)	P(1)	–(–5)	HP	–(–5)	–(5–10)	(–5)	PR
97	श्रीपुर	320.93	68(13)	–(–5)	–(–5)	HP,TW	–(–5)	–(5–10)	BS	PR
98	कनकपुर	201.54	556(91)	P(1)	–(–5)	TW,HP	–(–5)	–(–5)	(–5)	PR
99	लोहर्रा	199.11	332(58)	–(–5)	–(–5)	TW,HP	–(–5)	–(–5)	BS	PR
100	कोठा	160.66	331(67)	–(–5)	–(–5)	HP	–(–5)	–(5–10)	BS	PR,KR
101	शिमला पिस्तौर	645.80	896(143)	P(1)	–(–5)	HP	–(–5)	–(–5)	BS	PR
102	लालपुर	214.49	902(153)	P(2),M(1)	–(–5)	HP	–(–5)	–(–5)	BS	PR
103	रामेश्वरपुर	90.65	919(162)	P(1),M(1)	RP(1) D(1)	HP,TW	–(–5)	–(5–10)	BS	PR
104	महाराजपुर	263.86	1,038(166)	P(1)	–(–5)	HP,TW	–(–5)	–(5–10)	BS	PR
105	चुकटी	328.21	869(128)	P(1)	–(–5)	HP	–(–5)	–(–5)	BS	PR
106	देवरिया	395.39	1,039(197)	–(–5)	–(–5)	HP,TW	–(–5)	–(–5)	BS	PR
107	पँडरी	215.71	577(90)	P(1)	–(5–10)	TW,HP	–(–5)	–(5–10)	–(–5)	PR
108	मलसा गिरधरपुर	211.66	827(122)	P(1)	–(–5)	TW	–(–5)	–(5–10)	BS	PR
109	बडौहा	224.61	251(36)	–(–5)	–(–5)	HP	PO	–(5–10)	–(–5)	KR
110	खमरिया	236.75	471(75)	P(1)	–(–5)	HP	–(–5)	–(5–10)	BS	PR
111	सैंजनी	177.26	451(65)	P(1)	–(–5)	HP	–(–5)	–(–5)	–(–5)	PR
112	रहपुरा	279.65	151(18)	P(1)	–(5–10)	HP	–(–5)	–(–5)	–(5–10)	PR
113	कुरैय्या	670.18	1,982(301)	P(4)	–(5–10)	HP	–(–5)	–(–5)	BS	PR
114	सैंजना	254.15	894(122)	P(1)	RP(1)	TW	–(–5)	–(–5)	–(5–10)	PR
115	दरऊ	539.06	2,426(401)	P(1),M(1)	RP(1)	HP	PO	रवि Sun	–(5–10)	PR

VILLAGE DIRECTORY
AMENITIES AND LAND USE KICHHA TAHSIL—4

12	13	14	15	16	17	18	19	20	2	1
किच्छा Kichha (9)	EA	गेहूँ, चावल Wheat, Rice	...	TWE(278.43) GC(10.12)R(4.45)	86.42	7.69	17.81	...	Anandpur	96
किच्छा Kichha (8)	EAG	गेहूँ, चावल Wheat, Rice	...	TWE(206.80) GC(9.71)R(21.85)	50.59	1.22	30.76	...	Sripur	97
किच्छा Kichha (10)	EA	गेहूँ, चावल Wheat, Rice	...	GC(57.47) TWE(74.87)	31.16	0.81	37.23	T(15),M(7)	Kanakpur	98
रुद्रपुर Rudrapur (5)	EA	गेहूँ, चावल Wheat, Rice	...	TWE(29.54) GC(131.93)	19.43	3.64	14.57	T(8),M(2) C(1)	Loharra	99
किच्छा Kichha (9)	EAG	गेहूँ, चावल Wheat, Rice	.64	R(14.16)GC(5.67) TWE(82·15)	25.50	21.04	8.50	...	Kotha	100
रुद्रपुर Rudrapur (5)	EA	गेहूँ, चावल Wheat, Rice	...	GC(275.80) TWE(182.52)	122.23	5.26	59.99	T(18).M(5)	Shimla Pistore	101
किच्छा Kichha (5)	EA	गेहूँ, चावल Wheat, Rice	....	TWE(59.90) GC(87.42)	39.66	3.63	23.88	T(6),M(1)	Lalpur	102
किच्छा Kichha (8)	EA	गेहूँ, चावल Wheat, Rice	...	GC(15.78) TWE(42.09)	14.97	...	17.81	...	Rameshwarpur	103
किच्छा Kichha (8)	EA	गेहूँ, चावल Wheat, Rice	...	GC(36.42) TWE(146.10)	54.23	1.21	25.90	...	Maharajpur	104
किच्छा Kichha (5)	EA	गेहूँ, चावल Wheat, Rice	12.14	GC(51.40) TWE(149.74)R(20.64)	50.18	14.16	29.95	N(10)C(1) M(4)T(12)	Chukti	105
किच्छा Kichha (5)	EA	गेहूँ, चावल Wheat, Rice	...	GC(112.91) R(2.83)TWE(131.53)	100.37	0.40	47.35	...	Deoria	106
किच्छा Kichha(7)	ED,EAG	गेहूँ, चावल Wheat, Rice	...	GC(24.28) TWE(22.66)R(36.42)	115.34	2.04	14.97	T(5)	Pandri	107
किच्छा Kichha (9)	ED	गेहूँ, चावल Wheat, Rice	...	GC(110.89) TW(55.85)	18.21	2.83	23.88	...	Malsa Girdharpur	108
किच्छा Kichha (6)	ED	गेहूँ, चावल Wheat, Rice	...	GC(57.87) TW(40.87)	109.67	3.25	12.95	...	Badaura	109
किच्छा Kichha (6)	...	गेहूँ, चावल Wheat, Rice	..	TW(11.74) GC(157.83)R(10.11)	31.57	4.05	21.45	T(4)	Khamaria	110
किच्छा Kichha (6)	ED	गेहूँ, चावल Wheat, Rice	...	GC(63.13) TW(59.90)	35.21	4.45	14.57	T(5)	Sain Jani	111
किच्छा Kichha (7)	ED	गेहूँ, चावल Wheat, Rice	...	GC(89.44) TW(94.30)	69.20	6.07	20.64	T(5)	Rahpura	112
किच्छा Kichha (6)	ED	गेहूँ, चावल Wheat, Rice	...	GC(290.38) TW(229.06)	74.06	8.50	67.58	T(30)	Kuraiya	113
किच्छा Kichha (9)	EA	गेहूँ, चावल Wheat, Rice	...	GC(148.93) TWE(14.16)	59.49	2.43	29.14	T(4)	Sain Jana	114
किच्छा Kichha (10)	EA	गेहूँ चावल Wheat, Rice	...	TWE(302.72) TWE(48.56) O(3.24)T(0.40)	72.85	50.18	61.11	T(8)	Daraoo	115

ग्राम निर्देशिका

4—किच्छा तहसील

जन सुविधाएँ एवं भूमि उपयोग

1	2	3	4	5	6	7	8	9	10	11
116	बीरू नगला	361.40	406(58)	P(1)	–(5-10)	HP	–(5-10)	–(5-10)	–(5-10)	PR
117	छिनकी	471.85	1,952(282)	P(5)	–(5-10)	TW	–(5-10)	–(5-10)	–(5-10)	PR
118	नगला	1,972.10	9,218(2,458)	P(1),M(1) H(1)	–(–5)	TW,HP	PTO	–(5-10)	BS,RS	PR
119	जवाहरनगर	239.58	818(144)	P(1)	–(–5)	T	–(–5)	–(5-10)	–(–5)	PR
120	खमिया ब्लाक नं० 2	385.27	1,544(246)	P(2),M(1) H(1)	–(–5)	T	–(–5)	–(10+)	–(–5)	PR
121	खमिया ब्लाक नं. 3	210.44	800(138)	–(–5)	–(–5)	T	–(–5)	–(10+)	–(–5)	PR
122	खमिया ब्लाक नं. 1	193.04	611(97)	–(–5)	–(–5)	T	–(–5)	–(5-10)	–(–5)	PR
123	तुर्का गौरी	194.66	959(244)	P(1)	–(5-10)	HP	–(–5)	–(5-10)	–(5-10)	PR
124	गड़रिया बाग	252.13	110(32)	P(1)	–(5-10)	HP	–(–5)	–(5-10)	–(5-10)	PR
125	खमिया ब्लाक नं. 4	417.25	1,570(231)	P(1)	–(–5)	HP	–(–5)	–(10+)	–(–5)	KR
126	नूरपुर	140.43	35(10)	–(–5)	–(–5)	T	–(–5)	–(–5)	–(–5)	KR
127	रजपुरा	164.71			गैर आबाद				Uninhabited	KR
128	बहरा भोग	110.08	46(9)	–(–5)	–(–5)	T	–(–5)	–(5)	–(–5)	PR
129	गौरी कलाँ	180.09	58(12)	–(–5)	–(5–10)	HP	–(5–10)	–(5–10)	–(5–10)	KR
130	भूड़ा गौरी	182.12	67(15)	–(–5)	–(–5)	HP	–(–5)	–(–5)	–(–5)	PR
131	खुरपिया	177.26	642(142)	P(1)	–(–5)	HP	PTO,Phone	–(–5)	–(–5)	PR
132	पन्थपुरा	62.32	48(16)	–(–5)	–(–5)	HP	PO	–(5–10)	–(5–10)	KR
133	कनमन	208.83	8(2)	–(–5)	–(–5)	HP	–(–5)	–(5–10)	–(–5)	PR
134	लक्ष्मीपुर	174.02	98(32)	–(–5)	–(–5)	HP	–(5–)	–(5–10)	–(–5)	KR
135	गंगोली	193.85	136(35)	–(–5)	–(5–10)	HP	–(–5)	–(5)	–(–5)	PR

VILLAGE DIRECTORY

AMENITIES AND LAND USE

KICHHA TAHSIL—4

12	13	14	15	16	17	18	19	20	2	1
किच्छा Kichha (7)	ED	गेहूँ, चावल Wheat, Rice	...	GC(191.42) TW(0.40)	118.58	21.85	29.15	M(2),T(9)	Birunagla	116
किच्छा Kichha (6)	ED	गेहूँ, चावल Wheat, Rice	...	W(26.31)TW(46.14) GC(251.72)O(6.07)	69.20	8.50	63.91	T(11)	Chhinki	117
रुद्रपुर Rudrapur (9)	EA	गेहूँ, चावल Wheat, Rice	95.51	GC(541.49) TWE(470.26)	504.26	...	360.58	N(110),T(36) M(56),T(126)	Nagla	118
किच्छा Kichha (9)	EA	गेहूँ, चावल Wheat, Rice	...	GC(31.16) TWE(126.67)	48.56	1.62	31.57	T(6)	Jawaharnagar	119
किच्छा Kichha (11)	ED	गेहूँ, चावल Wheat, Rice	...	GC(18.21) TW(174.43)	131.53	18.20	42.90	T(16),C(2) M(1)	Khamia Block No. 2	120
किच्छा Kichha (12)	ED	गेहूँ, चावल Wheat, Rice	28.73	TW(81.75)	37.64	11.33	50.99	T(5)	Khamia Block No. 3	121
किच्छा Kichha(10)	EA	गेहूँ, चावल Wheat, Rice	...	GC(14.97) TWE(74.46)	57.87	10.94	34.80	T(6).C(1)	Khamia Block No 1	122
किच्छा Kichha (6)	EA	गेहूँ, चावल Wheat, Rice	...	TWE(17.00) GC(19.02)R(29.54)	63.54	12.55	53.01	C(3),T(24)	Turka Gauri	123
किच्छा Kichha (6)	EAG	गेहूँ, चावल Wheat, Rice	...	TWE(29.14) GC(95.91)	57.48	34.80	34.80	...	Gadaria Bag	124
किच्छा Kichha (13)	ED	गेहूँ, चावल Wheat, Rice	2.02	GC(22.66) R(44.52)TW(99.56)	127.08	48.97	72.44	T(4)	Khamia Block No. 4	125
किच्छा Kichha (7)	...	गेहूँ, चावल Wheat, Rice	...	TWE(95.51)	25.09	0.81	19.02	...	Noorpor	126
किच्छा Kichha (7)	...	गेहूँ, चावल Wheat, Rice	...	TW(124.24)	...	10.52	29.95	...	Rajpura	127
किच्छा Kichha (4)	...	गेहूँ, चावल Wheat, Rice	...	TWC9.31)	96.72	1.22	2.83	...	Bahra Bhoj	128
किच्छा Kichha (6)	EAG	गेहूँ, चावल Wheat, Rice	...	GC(78.51)R(0.80) TW(17.00)TWE(31.57)	41.28	...	10.93	...	Gauri Kalan	129
किच्छा Kichha (3)	EA	गेहूँ, चावल Wheat, Rice	...	GC(95.10) TWE(53.83)	19.43	...	13.76	....	Bhura Gauri	130
किच्छा Kichha (3)	EA	गेहूँ, चावल Wheat, Rice	..	GC(80.13) TWE(29.54)	24.28	20.24	23.07	C(1),T(3) M(2)	Khurpia	131
किच्छा Kichha (6)	EAG	गेहूँ, चावल Wheat, Rice	...	TWE(25.90)	17.40	3.24	15.78	...	Panthpura	132
किच्छा Kichha (8)	...	गेहूँ, चावल Wheat, Rice	...	TW(96.32) R(10.12)	40.87	18.62	42.90	T(2)	Kanman	133
किच्छा Kichha (8)	...	गेहूँ, चावल Wheat, Rice	...	TW(14.97) R(27.11)	1.22	42.90	87.52	...	Laxmipur	134
किच्छा Kichha (7)	EAG	गेहूँ, चावल Wheat, Rice	..	TWE(71.22)	84.18	...	38.45	...	Gangoli	135

ग्राम निदेशिका

4—किच्छा तहसील

जन सुविधाएँ एवं भूमि उपयोग

1	2	3	4	5	6	7	8	9	10	11
136	किशनपुर	356.95	374(65)	–(–5)	–(–5)	HP	–(–5)	–(–5)	–(–5)	PR
137	सोनेरा	520.04	1,050(166)	P(1)	–(–5)	HP	–(–5)	–(–5)	BS	PR
138	पटेरी	157.83	407(68)	–(–5)	–(–5)	HP	–(–5)	–(–5)	–(–5)	PR
139	अन्जनिया	164.31	229(31)	–(–5)	–(–5)	HP,W	–(–5)	–(–5)	–(–5)	PR
140	दोपहरिया	312.02	824(127)	P(1)	–(–5)	HP,W	–(–5)	–(–5)	–(–5)	KR
141	सिरौली कल	394.58	1,877(329)	P(1)	–(–6)	HP,W	–(–5)	–(–5)	–(–5)	PR
142	बन्डिया	475.52	4,132(784)	P(1)	–(–5)	T	–(–5)	–(–5)	–(–5)	PR
143	कोट खर्रा	227.04	549(90)	P(1)	–(–5)	HP	–(–5)	–(10+)	–(5–10)	KR
144	गंगापुर चमरान	116.55	41(8)	–(–5)	–(10+)	HP	–(10+)	–(10+)	–(10+)	PR
145	रुद्रपुर सानी	225.42	123(29)	P(1)	–(10+)	HP	–(10+)	–(10+)	–(10+)	PR
146	नजीमाबाद	304.33	757(141)	–(–5)	–(10+)	HP	–(10+)	–(10+)	–(10+)	PR
147	कटर्रा	167.55	612(107)	P(1)	–(5–10)	HP,TW	–(5–10)	–(5–10)	–(5–10)	PR
148	बखपुरा	456.91	679(100)	–(–5)	–(10+)	HP	–(10+)	–(10+)	–(10+)	PR
149	गऊघाट	154.19	356(61)	P(1)	–(5–10)	HP,TW	–(5–10)	–(5–10)	–(5–10)	PR
150	चाचर	138.81	236(52)	–(–5)	–(–5)	HP	–(5–10)	–(5–10)	–(5–10)	PR
151	पिपलिया	173.62	62(20)	–(–5)	–(–5)	HP	–(–5)	–(–5)	–(–5)	PR
152	घांघा	312.02	450(122)	–(–5)	–(–5)	T	–(–5)	–(–5)	–(–5)	PR
153	सिरौली खुर्द	137.60	64(20)	–(–5)	–(–5)	TW	–(–5)	–(–5)	–(–5)	PR
154	सुतैया	149.74	657(112)	–(–5)	–(–5)	T	–(–5)	–(–5)	–(–5)	PR
155	भंगा	377.59	1,416(245)	P(1)	–(5–10)	TW	PO	–(5–10)	–(5–10)	PR

12	13	14	15	16	17	18	19	20	2	1
किच्छा Kichha (3)	EA	गेहूँ, चावल Wheat, Rice	...	GC(183.33) TWE(50.59)	82.97	8.90	31.16	T(7),C(3)	Kishanpur	136
किच्छा Kichha (3)	EA	गेहूँ, चावल Wheat, Rice	...	TWE(36.42) GC(295.44)R(6.48)	125.05	14.97	41.68	T(5),M(2) N(4)	Saunera	137
किच्छा Kichha (4)	EA	गेहूँ, चावल Wheat, Rice	...	TW(4.86) TWE(0.81)GC(61.92)	61.11	9.70	19.43	T(3)	Pateri	138
किच्छा Kichha (4)	EAG	गेहूँ, चावल Wheat, Rice	...	TWE(133.55)	19.02	3.24	8.50	M(1),T(3)	Anjania	139
किच्छा Kichha (3)	EA	गेहूँ, चावल Wheat, Rice	...	TWE(204.78)	65.56	5.67	36.01	T(10)	Dopaharia	140
किच्छा Kichha (2)	EA	गेहूँ, चावल Wheat, Rice	...	TWE(208.01)	115.74	5.67	65.16	...	Sirauli Kalan	141
किच्छा Kichha (1)	EA	गेहूँ, चावल Wheat, Rice	...	CC(49.78) TWE(50.59)	189.40	55.85	129.90	T(13),C(3) M(4)	Bandia	142
किच्छा Kichha (12)	ED	गेहूँ, चावल Wheat, Rice	1.21	GC(6.88)TW(1.22)	110.89	...	106.84	...	Kot Kharra	143
किच्छा Kichha (20)	...	गेहूँ, चावल Wheat, Rice	...	TW(1.20)R(5.67)	53.02	6.48	50.18	M(1),C(2) T(1)	Gangapur Chamran	144
किच्छा Kichha (18)	ED	गेहूँ, चावल Wheat, Rice	...	GC(23.88) TW(21.04)R(3.24)	132.33	13.36	31.57	M(1),C(1)	Rudrapur Sani	145
किच्छा Kichha (19)	ED	गेहूँ, चावल Wheat, Rice	...	TW(14.16)	125.05	124.25	40.87	M(1),C(1) T(8)	Najimabad	146
किच्छा Kichha (7)	...	गेहूँ, चावल Wheat, Rice	...	TW(9.71)	129.50	0.82	27.52	...	Katarra	147
किच्छा Kichha (18)	ED	गेहूँ, चावल Wheat, Rice	...	GC(45.73) TW(17.40)R(7.28)	255.77	33.19	97.54	C(1),T(2)	Bakhpura	148
किच्छा Cichha (7)	EAG	गेहूँ, चावल Wheat, Rice	...	TWE(2.43)	123.43	15.38	12.95	T(5)	Gaughat	149
किच्छा Kichha (8)	EA	गेहूँ, चावल Wheat, Rice	...	GC(6.88) TWE(19.02)	93.08	6.88	12.95	T(4)	Chachar	150
किच्छा Kichha (5)	EA	गेहूँ, चावल Wheat, Rice	...	TWE(2.43) GC(22.26)	99.96	40.88	8.09	C(2),T(3)	Pipalia	151
किच्छा Kichha (4)	EA	गेहूँ, चावल Wheat, Rice	...	TWE(0.40) GC(9.72)	81.75	109.67	110.48	C(2),T(2)	Ghangha	152
किच्छा Kichha (4)	EA	गेहूँ, चावल Wheat, Rice	...	TWE(10.12) GC(2.03)	84.58	6.88	33.99	C(1),T(1)	Sirauli Khurd	153
किच्छा Kichha (5)	EA	गेहूँ, चावल Wheat, Rice	...	TWE(32.78)	82.15	10.93	23.88	...	Sutaiya	154
किच्छा Kichha (6)	EA	गेहूँ, चावल Wheat, Rice	...	TWE(45.34)	290.57	8.90	32.78	M(2),T(10)	Bhanga	155

1	2.	3	4	5	6	7	8	9	10	11
156	शहदौरा	1,079.74	1,807(299)	P(1)	–(5–10)	HP	–(–5)	–(5–10)	BS	PR
157	फिरोजपुर	436.67	1,290(125)	P(1),H(1)	–(–5)	TW,HP	–(–5)	–(–5)	–(–5)	KR
158	बहेड़ी	134.36	246(37)	–(–5)	–(–5)	HP,TW	–(–5)	–(–5)	–(–5)	PR
159	अजीतपुर	324.57	990(149)	P(1)	–(–5)	HP,W	–(–5)	–(–5)	–(–5)	PR
160	बरा	362.61	1,730(310)	P(1),M(1) H(1)	MCW(1) RP(2) D(1)H(1)	HP,W	PO	शनि,बुद्ध Sat,Wed	BS	PR
161	बरी	551.20	1,002(179)	–(–5)	–(–5)	TW,HP	–(–5)	–(5–10)	–(–5)	PR
F-1	पीपल पराव रेंज	अनुपलब्ध	1,383(305)				अनुपलब्ध			
F-2	टान्डा रेंज	,,	1,405(380)				अनुपलब्ध			
F-2	डौली रेंज	,,	2,498(439)				अनुपलब्ध			
F-4	बाराकोली रेंज	,,	525(88)				अनुपलब्ध			

12	13	14	15	16	17	18	19	20	2	1
किच्छा Kichha (10)	EA	गेहूँ, चावल Wheat, Rice	53.83	GC(24.69) TWE(12.95)R(44.52)	784.31	0.08	158.64	...	Shahdaura	156
किच्छा Kichha (12)	ED	गेहूँ, चावल Wheat, Rice	75.68	...	301.50	8.90	50.59	C(1),T(5)	Firozpur	157
किच्छा Kichha (14)	...	गेहूँ, चावल Wheat, Rice	...	...	113.32	8.90	12.14	...	Baheri	158
किच्छा Kichha (15)	ED	गेहूँ, चावल Wheat, Rice	...	...	279.24	6.07	39.26	T(8)	Ajitpur	159
किच्छा Kichha (14)	EA	गेहूँ, चावल Wheat, Rice	....	TWE(5.26)	301.50	12.14	43.71	T(6),N(5) M(2)	Bara	160
किच्छा Kichha (14)	...	गेहूँ, चावल Wheat, Rice	92.27	...	405.92	4.45	48.56	M(6),T(7)	Bari	161

Not Available		Pipalprao Range	F-1
Not Available		Tanda Range	F-2
Not Available		Dauli Range	F-3
Not Available		Bara Koli Range	F-4

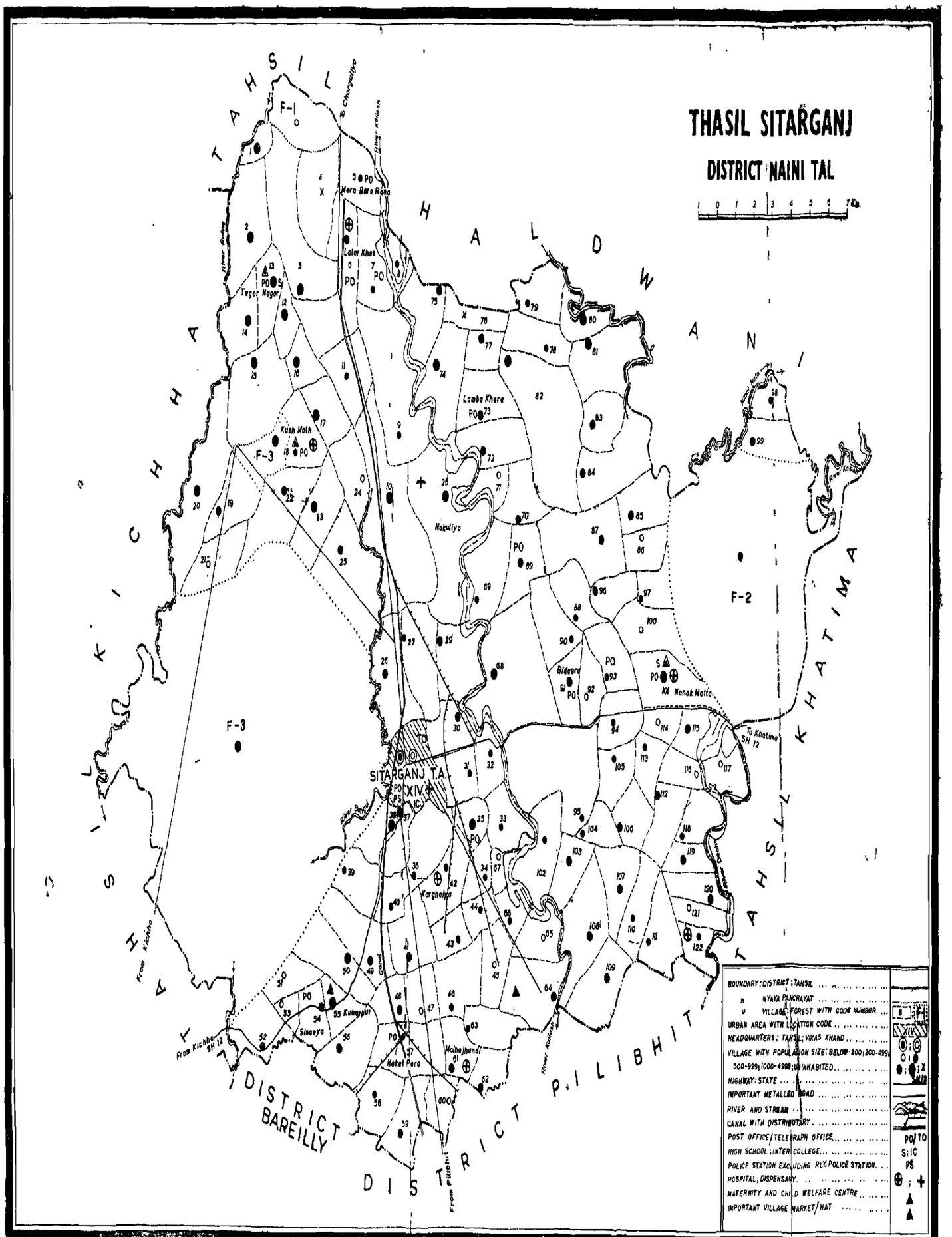

P.S.U.P.(Re.)2 JANAGANANA/123-28-7-85-1550.

5 -सितारगंज तहसील
-Sitarganj Tahsil

ग्रामों की वर्णानुक्रम सूची

सितारगंज तहसील

क्रम सं०	ग्राम का नाम	लोकेशन कोड नं०	क्रम सं०	ग्राम का नाम	लोकेशन कोड नं०	क्रम सं०	ग्राम का नाम	लोकेशन कोड नं०
1	2	3	1	2	3	1	2	3
1	अरविन्द नगर	23	36	डियोढ़ार	46	71	पूरनगढ़	113
2	इटावा	118	37	डियौडी	107	72	बघौरा	31
3	इस्लामनगर	92	38	डोहरा	68	73	बघौरी	35
4	उकरौली	8	39	डोहरी	69	74	बमनपुरी	26
5	ऐंचता	99	40	तिघरी	45	75	बरकी डान्डी	85
6	औंदला	71	41	तिलियापुर	20	76	बरा	11
7	कंठगिरी	52	42	तुर्का तिसौर	30	77	बरुआंबाग	25
8	करघटा	34	43	थारू तिसौर	29	78	बसगर	19
9	करघटिया	42	44	दड़हा	40	79	बल खेड़ा	119
10	कल्यानपुर	9	45	दान चौड़	60	80	बिघुइयाँ	122
11	कल्यानपुर	114	46	दीननगर	110	81	बिचई	79
12	किशनपुर	97	47	देवकली	108	82	बिचुवा	80
13	कुसमोठ	18	48	देवनगर	14	83	बिजटी	64
14	कुआ खेड़ा	86	49	दोन्डा	21	84	बिडौरा	91
15	कुंवर पुर	55	50	धुसरी	106	85	बिड़ौरी	95
16	कैथुलिया	83	51	घूम खेड़ा	90	86	बिथा अकबर	48
17	कौंधा असरफ	66	52	ध्यानपुर	84	87	बिरिया	51
18	कौंधा खेड़ा	88	53	नकटपुरा	57	88	बिरिया	89
19	कौंधारतन	65	54	नकहा	50	89	बिही	98
20	खमरिया	120	55	नकुलिया	28	90	बैकुन्ठपुर	2
21	खुनसड़ा	117	56	नगला	87	91	भरूनी	72
22	खुनसरा	63	57	नवदिया	115	92	भिटौरा	49
23	खेमपुर	105	58	नवीन नगर	111	93	भीकमपुर	100
24	खैराना	103	59	नलई	75	94	मखवारां	53
25	गूरु ग्राम	15	60	नानकमत्ता	101	95	मगर सड़ा	70
26	गोबिन्दपुर	62	61	निर्मल नगर	16	96	मटिहा	109
27	गोविन्द नगर	1	62	पचपेड़ा	94	97	मलपुरी	41
28	गौठा	38	63	पन्डरी	37	98	मेरा बाराराना	5
29	गौरी खेड़ा	36	64	पहसैनी	77	99	मैना झुंडी	61
30	चीकाघाट	32	65	प्रहलाद पलसिया	24	100	मोहम्मद गंज	116
31	चौमहला	27	66	पिन्डारी	44	101	रन्साली	76
32	झनकट	93	67	पिपलहत्था	4	102	रसोईयापुर	33
33	झुकहा	67	68	पिपलिया	22	103	राजनगर	17
34	टिकुरी	81	69	पिपलया नाथू	47	104	रूदपुर	3
35	टैगौर नगर	13	70	पिपलिया पस्तोर	112	105	लम्बा खेड़ा	73

ग्रामों की वर्णानुक्रम सूची

सितारगंज तहसील (समाप्त)

क्रम सं०	ग्राम का नाम	लोकेशन कोड नं०	क्रम सं०	ग्राम का नाम	लोकेशन कोड नं०	क्रम सं०	ग्राम का नाम	लोकेशन कोड नं०
1	2	3	1	2	3	1	2	3
106	लालर खाँस	6	116	सिसईया	54		वन क्षेत्र	
107	लालर पटट्री	7	116	सुनखरी कलाँ	96			
108	लौका	39	118	सुन्दरपुर	121	123	दक्षिणी जौला साल रेन्ज	F-2
109	सरकड़ा	59	119	सुरेन्द्र नगर	12	124	बाराकोली रेन्ज	F-3
110	सरौंजा	82	120	सैजनी	43	125	रैखाल सेक्शन	F-1
111	सलमता	104	121	हरैय्या	78			
112	सलमतीर	102	122	हल्दुवा	56			
113	साधुनगर	74						
114	साबेपुर	58						
115	सिसौना	10						

ALPHABETICAL LIST OF VILLAGES

SITARGANJ TAHSIL

S.No.	Name of Village	Location Code No.	S.No.	Name of Village	Location Code No.	S.No.	Name of Village	Location Code No.
1	2	3	1	2	3	1	2	3
1	Anchhta	99	36	Dhyanpur	84	71	Lalar Patti	7
2	Arvindnagar	23	37	Din Nagar	110	72	Lamba Khera	73
3	Audla	71	38	Dohra	68	73	Loka	39
4	Baghora	31	39	Dohri	69	74	Magarsara	70
5	Baghori	35	40	Donda	21	75	Maina Jhundi	61
6	Baikunthpur	2	41	Gautha	38	76	Makhwara	53
7	Bal Khera	119	42	Gori Khera	36	77	Malpuri	41
8	Bamanpuri	26	43	Govind Nagar	1	78	Matiha	109
9	Bara	11	44	Govindpur	62	79	Maira Bararana	5
10	Barki Dandi	85	45	Gurugrah	15	80	Mohammad Ganj	116
11	Baruan Bag	25	46	Halduwa	56	81	Nabadia	115
12	Basgar	19	47	Harraiya	78	82	Nagla	87
13	Beghueya	122	48	Islam Nagar	92	83	Nakatpura	57
14	Behi	98	49	Itawa	118	84	Nakha	50
15	Bereya	51	50	Jhankat	93	85	Nakulia	28
16	Bereya	89	51	Jhukhia	67	86	Nalai	75
17	Bharuni	72	52	Kaithulia	83	87	Nanak Matta	101
18	Bhikampur	100	53	Kalyanpur	114	88	Navin Nagar	111
19	Bhituura	49	54	Kalyanpur	9	89	Nirmal Nagar	16
20	Bichai	79	55	Karghata	34	90	Pachpera	94
21	Bichuwa	80	56	Karghatiya	42	91	Pahsheni	77
22	Bidaura	91	57	Kathangiri	52	92	Pandari	37
23	Bidaura	95	58	Kaundha Asraf	66	93	Pindari	44
24	Bijti	64	59	Kaundha Khera	88	94	Pipalhatia	4
25	Bitha Akbar	48	60	Kaundha Ratan	65	95	Pipalia	22
26	Chaumhala	27	61	Khairana	103	96	Pipalia Nathu	47
27	Chika Ghat	32	62	Khamariya	120	97	Pipalia Pastor	112
28	Dadha	40	63	Khempuri	105	98	Prahlad Palsia	24
29	Danchsr	60	64	Khunsara	63	99	Purangarh	113
30	Dewkali	108	65	Khunsara	117	100	Rajnagar	17
31	Devnagar	14	66	Kishanpur	97	101	Ranshali	76
32	Deyodhar	46	67	Kunwa Khera	86	102	Rasoiyapur	33
33	Deyori	107	68	Kunwarpur	55	103	Rudpur	3
34	Dhum Khera	90	69	Kushmoth	18	104	Sabaipur	58
35	Dhusari	106	70	Lalar Khas	6	105	Sadhungar	74

ALPHABETICAL LIST OF VILLAGES

SITARGANJ TAHSIL (Concld.)

S.No.	Name of village	Location Code No.	S.No.	Name of village	Location Code No.	S.No.	Name of village	Location Code No.
1	2	3	1	2	3	1	2	3
106	Sainjani	43	116	Teghari	45		Forest Range	
107	Salmata	104	117	Tegor Nagar	13			
108	Salmati	102	118	Tharu Tisor	29	123	Barkoli Range	F-3
109	Sarkra	59	119	Tikuri	81	124	Raikhal Range	F-1
110	Saronja	82	120	Tiliyapur	20	125	South Jaulasal Range	F-2
111	Sisaniya	54	121	Turka Tisor	30			
112	Sisona	10	122	Ukrauli	8			
113	Sundarpur	121						
114	Sunkhari Kalan	96						
115	Surendr Na_ar	12						

उपलब्ध जनसुविधाएँ–[यदि ग्राम में सुविधाएँ उपलब्ध नहीं हैं तो कालम में डैश (—) लगाया गया है तथा इसके बाद कोष्टकों में जितनी निकटतम दूरी पर सुविधा उपलब्ध है मोटे तौर पर वह दूरी इस प्रकार दी गई है —5 कि. मी., 5 से 10 कि. मी. और 10+ कि. मी.]
Amenities available— If not available within the village, a dash (—) is shown in the column and next to it in brackets, the distance in broad range viz. —5 kms., 5—10 kms. and 10+ kms., of the nearest place where the facility is available is given]

लोकेशन कोड नं० Location Code No.	ग्राम का नाम	ग्राम का कुल क्षेत्रफल (हैक्टेयर में) Total area of Village (in Hectares)	कुल जनसंख्या और परिवारों की संख्या Total Population and No. of Households	शैक्षिक Educational	चिकित्सा Medical	पीने का पानी (पीने योग्य) Drinking Water(Potable)	डाक और तार Post and Telegraph	बाजार/हाट का दिन/के दिन यदि कोई हों Day or days of Market/ *hat*, if any	संचार व्यवस्था (बस स्टाप, रेलवे स्टेशन, जल मार्ग) Communications (Bus Stop, Railway Station, Waterways)	ग्राम तक पहुँचने का मार्ग Approach to Village
1	2	3	4	5	6	7	8	9	10	11
1	गोविन्द नगर	371.11	1,869(328)	P(1)	–5(–10)	H,P	–(5–10)	–(5–10)	–(5–10)	KR
2	बैकुन्ठपुर	583.58	3,127(515)	P(1)	–(–5)	H,P	–(5–10)	–(5–10)	–(5–10)	PR,KR
3	रुदपुर	540.68	2,266(327)	P(1)	–(–5)	H,P	–(–5)	–(5–10)	BS	PR,KR
4	पिरल हत्था	587.62		गैर आबाद					Uninhabited	PR,KR
5	मेरा बारा राना	276.01	238(78)	–(–5)	–(–5)	H,P	PO, Phone	–(–5)	BS	PR
6	लालर खास	322.14	848(221)	P(1)	H(1)	H,P	PO, Phane	–(10+)	BS	PR
7	लालर पट्टी	306.76	252(58)	–(–5)	–(–5)	H,P	PO, Phone	–(10+)	BS	PR,KR
8	उकरौली	263.46	301(69)	–(10+)	–(10+)	H,P	–(10+)	–(10+)	–(–5)	PR,KR
9	कल्यानपुर	607.86	273(51)	–(5–10)	–(5–10)	T	–(5–10)	–(5–10)	–(5–10)	PR
10	सिसौना	673.02	1,705(217)	P(1),M(1)	–(–5)	HP,T	–(–5)	–(–5)	–(–5)	PR
11	बरा	286.93	216(53)	–(5–10)	–(5–10)	H,P	–(–5)	–(5–10)	–(5–10)	PR
12	सुरेन्द्र नगर	275.20	1,516(257)	P(1)	–(–5)	T,HP	–(–5)	–(–5)	–(–5)	PR
13	टैगौर नगर	269.53	3,400(572)	P(1),H(1)	RP(1) FPC(1)	T,HP	PO	बुध,शनि Wed,Sat	BS	PR
14	देवनगर	334.28	2,012(332)	P(1)	–(10+)	H,P	–(10+)	–(10+)	–(10+)	KR
15	गुरु ग्राम	331.45	2,598(425)	P(1)	–(–5)	T,HP	–(–5)	–(–5)	–(–5)	PR

निकटतम कस्बा और उसकी दूरी (कि०मी० में) Nearest Town and Distance (in Km.)	बिजली की आपूर्ति Power Supply	मुख्य खाद्यान्न Staple food	भूमि उपयोग (अर्थात विभिन्न उपयोगों में आने वाले भू क्षेत्र हेक्टेयर में दशमलव के दो स्थानों तक) Land use (*i. e.* areas under different type of land use in hectares rounded upto two decimal places)						Name of Village	लोकेशन कोड नं० Location Code No.
			वन Forest	सिंचित साधन Irrigated (by sources)	असिंचित Unirrigated	कृषि योग्य बंजर भूमि गोचर एवं चरागाह सहित Culturable Waste including Gaucher & Groves	कृषि के लिए अनुपलब्ध भूमि Area not Available for Cultivation	टिप्पणी (धार्मिक ऐतिहासिक या पुरातत्व महत्व के स्थल Remarks (including any Place of Religious, Historical or Archaeological interest)		
12	13	14	15	16	17	18	19	20	2	1
सितारगंज Sitarganj (26)	...	गेहूँ, चावल Wheat, Rice	...	...	337.92	6.48	26.71	...	Govind Nagar	1
सितारगंज Sitarganj (13)	...	गेहूँ, चावल Wheat, Rice	...	...	518.83	11.33	53.42	...	Baikunthpur	2
सितारगंज Sitarganj (14)	...	गेहूँ, चावल Wheat, Rice	164.31	...	325.38	15.38	35.61	...	Rudpur	3
सितारगंज Sitarganj (15)	...	...	581.96	...	...	2.42	3.24	...	Pipal Hatha	4
सितारगंज Sitarganj (14)	EA	गेहूँ, चावल Wheat, Rice	53.02	TWE(173.62)	...	28.73	20.64	...	Maira Bararana	5
सितारगंज Sitarganj (13)	EA	गेहूँ, चावल Wheat, Rice	68.80	TWE(218.13)	...	15.38	19.84	C(1),M(1)	Lalar Khas	6
सितारगंज Sitarganj (14)	EA	गेहूँ, चावल Wheat, Rice	44.12	TWE(168.36)	8.08	74.46	11.74	...	Lalar Patti	7
सितारगंज Sitarganj (14)	...	गेहूँ, चावल Wheat, Rice	80.94	GC(61.92)	23.07	9.31	88.22	T(1)	Ukroli	8
सितारगंज Sitarganj (9)	ED,EAG	गेहूँ, चावल Wheat, Rice	39.66	TWE(126.67)	123.43	259.82	58.28	T(1)	Kalyanpur	9
सितारगंज Sitarganj (5)	ED	गेहूँ, चावल Wheat, Rice	...	GC(250.91)	338.73	39.26	44.12	T(6),M(1)	Sisona	10
सितारगंज Sitarganj (10)	ED	गेहूँ, चावल Wheat, Rice	...	GC(156.21)	63.54	52 60	14.58	...	Baaa	11
सितारगंज Sitarganj (12)	...	गेहूँ, चावल Wheat, Rice	...	TW(135.58)	116.55	12.14	10.93	T(1)	Surendr Nagar	12
सितारगंज Sitarganj (30)	EA	गेहूँ, चावल Wheat, Rice	...	TWE(205.18)	15.78	4.86	43.71	TEM(1), M(4)T(1)	Tegor Nagar	13
सितारगंज Sitarganj (12)	...	गेहूँ, चावल Wheat, Rice	...	...	294.22	2.42	37.64	T(2)	Dev Nagar	14
सितारगंज Sitarganj (14)	...	गेहूँ, चावल Wheat, Rice	...	TW(96.31)	211.66	6.48	17.00	T(1)	Guru Gram	15

ग्राम निर्देशिका

5—सितारगंज तहसील

जन सुविधाएँ एवं भूमि उपयोग

1	2	3	4	5	6	7	8	9	10	11
16	निर्मल नगर	346.83	2,678(452)	P(1)	–(–5)	T,HP	–(–5)	–(–5)	–(–5)	PR
17	राजनगर	272.35	1,660(267)	P(1)	–(–5)	T,HP	–(–5)	–(–5)	–(–5)	PR
18	कुसमोठ	219.75	274(47)	P(1)	H(1)	T	PO	शनि, बुध Sat,Wed	BS	PR
19	बसगर	326.59	905(137)	–(–5)	–(–5)	T,HP	–(–5)	–(–5)	–(–5)	PR
20	तिलियापुर	626.88	1,377(236)	P(1)	–(–5)	T,HP	–(–5)	–(–5)	–(–5)	PR
21	दोन्डा	114.53	110(17)	–(–5)	–(–5)	H,P	–(–5)	–(–5)	–(–5)	KR,PR
22	पिपलिया	261.44	270(49)	–(–5)	–(–5)	T,HP	–(–5)	–(–5)	–(–5)	PR
23	अरविन्द नगर	340.76	2,148(356)	P(1)	–(–5)	T,HP	–(–5)	–(–5)	–(–5)	PR
24	प्रहलाद पलसिया	180.09	4(3)	–(5–10)	–(5–10)	H,P	–(5–10)	–(5–10)	–(5–10)	PR
25	बरुआं बाग	242.01	509(71)	–(–5)	–(–5)	T,HP	–(–5)	–(–5)	–(–5)	PR
26	बमनपुरी	201.95	749(124)	P(1)	–(–5)	H,P	–(–5)	–(–5)	–(–5)	PR
27	चौमहला	262.25	315(44)	–(–5)	–(–5)	T,HP	–(–5)	–(–5)	–(–5)	PR,KR
28	नकुलिया	740.20	1,502(197)	P(1)	–(–5)	T,HP	–(5–10)	–(5–10)	–(5–10)	KR
29	थारु तिसौर	464.19	987(133)	P(1)	–(5–10)	H,P	–(–5)	–(–5)	–(–5)	KR
30	तुर्का तिसौर	266.70	611(87)	P(1)	–(–5)	T,HP	–(–5)	–(–5)	–(–5)	KR
31	बघौरा	156.62	293(42)	–(–5)	–(–5)	T,HP	–(–5)	–(–5)	–(–5)	PR
32	चीका घाट	188.19	304(57)	P(1)	–(–5)	T,HP	–(–5)	–(–5)	–(–5)	PR
33	रसौईयापुर	250.51	255(35)	–(–5)	–(–5)	T,HP	–(–5)	–(–5)	–(–5)	PR
34	करघटा	88.22	249(32)	P(1)	–(–5)	H,P	–(–5)	–(–5)	–(–5)	KR,PR
35	बघौरी	271.15	1,274(168)	P(1)	–(–5)	H,P	PO	–(–5)	–(–5)	KR

VILLAGE DIRECTORY

AMENITIES AND LAND USE — SITARGANJ TAHSIL—4

12	13	14	15	16	17	18	19	20	2	1
सितारगंज Sitarganj (10)	...	गेहूँ, चावल Wheat, Rice	...	GC(96.72)	86.61	134.41	25.09	T(3)	Nirmal Nagar	16
सितारगंज Sitarganj (8)	...	गेहूँ, चावल Wheat Rice	...	...	237.15	4.86	43.35	T(1)	Raj Nagar	17
सितारगंज Sitarganj (10)	EAG	गेहूँ, चावल Wheat, Rice	39.66	TWE(6·07)	159.45	4.86	9.71	M(2),T(7)	Kushmoth	18
सितारगंज Sitarganj (30)	ED,EAG	गेहूँ, चावल Wheat, Rice	4.05	TWE(24.28)	269.93	12.14	16.19	T(7)	Basgar	19
सितारगंज Sitarganj (32)	ED,EAG	गेहूँ, चावल Wheat, Rice	191.02	TWE(8.90) GC(10.93)	388.92	4.05	23.06	M(1),T(7)	Tiliyapur	20
सितारगंज Sitarganj (30)	...	गेहूँ, चावल Wheat, Rice	85.80	...	23.88	2.02	2.83	...	Donda	21
सितारगंज Sitarganj (32)	ED,EAG	गेहूँ, चावल Wheat, Rice	85.39	TWE(8.09) TW(10.51)	94.30	58.28	4.87	M(2),T(8) C(1)	Pipalia	22
सितारगंज Sitarganj (8)	...	गेहूँ, चावल Wheat, Rice	...	TW(96.32)	218.94	8.91	16.59	T(2)	Arvind Nagar	23
सितारगंज Sitarganj (10)	...	गेहूँ, चावल Wheat, Rice	...	GC(36.42)	56.66	65.97	21.04	...	Prahlad Palsia	24
सितारगंज Sitarganj (2)	...	गेहूँ, चावल Wheat, Rice	27.52	...	106.03	82.15	26.31	T(7)	Baruan Bag	25
सितारगंज Sitarganj (3)	ED	गेहूँ, चावल Wheat, Rice	3.64	GC(127.49)	47.75	4.05	19.02	T(1),M(1)	Bamanpuri	26
सितारगंज Sitarganj (4)	...	गेहूँ, चावल Wheat, Rice	...	GC(125.05)	101.58	12.15	23.47	T(2)	Chaumahala	27
सितारगंज Sitarganj (6)	ED,EAG	गेहूँ, चावल Wheat, Rice	...	TWE(125.46)	473.09	19.43	122.22	T(12)	Nakulia	28
सितारगंज Sitarganj (6)	ED,EAG	गेहूँ, चावल Wheat, Rice	...	GC(12.55) TWE(6.07)	387.70	27.92	29.95	T(7)	Tharu Tisor	29
सितारगंज Sitarganj (3)	ED	गेहूँ, चावल Wheat, Rice	...	GC(60.71)	153.79	7.68	44.52	T(4)	Turka Tisor	30
सितारगंज Sitarganj (2)	EO,EAG	गेहूँ, चावल Wheat, Rice	...	TWE(83.37)	59.90	1.21	12.14	T(6),M(2)	Baghora	31
सितारगंज Sitarganj (3)	ED	गेहूँ, चावल Wheat, Rice	...	GC(133.55)	23.47	9.72	21.45	N(2),M(1) C(1),T(4)	Chika Ghat	32
सितारगंज Sitarganj (4)	EA	गेहूँ, चावल Wheat, Rice	...	TWE(94.30)	142.45	1.21	12.55	M(9),T(1)	Rasoiyapur	33
सितारगंज Sitarganj (3)	...	गेहूँ, चावल Wheat, Rice	...	GC(42.90)	33.19	9.31	2.82	T(1)	Karghata	34
सितारगंज Sitarganj(3)	ED	गेहूँ, चावल Wheat, Rice	...	GC(105.22)	127.48	9.72	28.73	T(5)	Baghori	35

1	2	3	4	5	6	7	8	9	10	11
36	गौरी खेड़ा	138.00	471(63)	–(–5)	–(–5)	T,HP	–(–5)	–(–5)	–(–5)	PR
37	पन्डरी	198.30	774(162)	–(–5)	–(–5)	T,HP	–(–5)	–(–5)	BS	PR
38	गौठा	160.26	1,870(432)	P(1)	–(–5)	HP,C	–(–5)	–(–5)	–(–5)	PR
39	लौका	194.26	450(84)	–(–5)	–(–5)	T,HP	–(–5)	–(–5)	BS	PR
40	दड़हा	210.04	452(57)	–(–5)	–(–5)	T,HP	–(–5)	–(–5)	–(–5)	PR
41	मलपुरी	316.88	557(69)	P(1)	–(–5)	HP	–(–5)	–(–5)	BS	PR
42	कर घाटिया	171.19	351(51)	P(1)	H(1)	HP,C	–(–5)	–(–5)	–(–5)	PR,KR
43	सैजनी	116.15	348(38)	AC(1)	–(5–10)	T,HP	–(5–10)	–(5–10)	–(5–10)	KR
44	पिन्डारी	210.04	499(67)	P(1)	–(–5)	HP,C	–(–5)	–(–5)	–(–5)	PR,KR
45	तिघरी	168.76	135(24)	–(–5)	–(5–10)	T,HP	–(–5)	–(5–10)	–(–5)	PR,KR
46	डियोढ़ार	194.66	229(35)	–(–5)	–(–5)	T,HP	–(5–10)	–(5–10)	–(–5)	KR
47	पिपलिया नाथू	107.25	157(26)	–(–5)	–(–5)	HP	–(–5)	–(–5)	BS	PR
48	बिथा अकबर	182.12	508(78)	–(–5)	–(–5)	HP	–(–5)	–(5–10)	BS	PR
49	भिटौरा	147.72	702(96)	,H(1)M(1)	–(–5)	HP	–(–5)	–(–5)	BS	PR
50	नकहा	434.65	1,337(268)	–(–5)	–(–5)	T,HP	–(–5)	–(5–10)	BS	PR
51	बिरिया	190.61	52(11)	–(–5)	–(5–10)	HP	–(5–10)	–(5–10)	–(5–10)	KR
52	कठगिरी	287.34	530(78)	–(–5)	–(10+)	HP	–(10+)	–(10+)	–(10+)	PR
53	मखवारा	174.83	153(28)	–(–5)	–(10+)	HP	–(10+)	–(10+)	–(10+)	PR
54	सिसईया	172.00	620(104)	–(–5)	–(5–10)	HP	–(5–10)	–(5–10)	–(5–10)	PR
55	कुँवरपुर	191.09	1,105(209)	AC(1),M(1)	WCW(1) RP(1)	HP,TW	PO	–(5–10)	–(5–10)	PR

12	13	14	15	16	17	18	19	20	2	1
सितारगंज Sitarganj (2)	ED	गेहूँ, चावल Wheat, Rice	...	GC(61.92)	60.71	1.21	14.16	T(4)	Gori Khera	36
सितारगंज Sitarganj (3)	...	गेहूँ, चावल Wheat, Rice	27.11	GC(112.10)	23.88	2.02	33.19	M(2)	Pandari	37
सितारगंज Sitarganj (3)	...	गेहूँ, चावल Wheat, Rice	66.37	GC(55.44)	21.04	5.67	11.74	T(1)	Gautha	38
सितारगंज Sitarganj (4)	...	गेहूँ, चावल Wheat, Rice	58.28	GC(86.20)	24.69	9.31	15.78	M(1),T(2)	Loka	39
सितारगंज Sitarganj (5)	...	गेहूँ, चावल Wheat, Rice	...	GC(147.31)	40.87	2.03	19.83	T(6)	Dadha	40
सितारगंज Sitarganj (5)	ED	गेहूँ, चावल Wheat, Rice	...	GC(263.06)	27.52	...	26.30	T(1)	Malpuri	41
सितारगंज Sitarganj (3)	...	गेहूँ, चावल Wheat, Rice	...	GC(5.67)	145.69	1.21	18.62	T(3)	Karghatiya	42
सितारगंज Sitarganj (8)	...	गेहूँ, चावल Wheat, Rice	...	TW(59.09) GC(25.90)	23.07	0.40	7.69	T(1)	Sainjani	43
सितारगंज Sitarganj (3)	...	गेहूँ, चावल Wheat, Rice	...	GC(158.24) TW(8.09)	26.72	1.21	15.78	...	Pindari	44
सितारगंज Sitarganj (7)	ED	गेहूँ, चावल Wheat, Rice	...GC(6.07)TW(61.51)		68.80	23.07	9.31	...	Teghari	45
सितारगंज Sitarganj (10)	...	गेहूँ, चावल Wheat, Rice	...	GC(135.17)	30.35	14.16	14.98	T(2)	Deyodhar	46
सितारगंज Sitarganj (3)	ED	गेहूँ, चावल Wheat, Rice	...	GC(76.08)	21.45	...	9.72	T(3)	Pipalia Nathu	47
सितारगंज Sitarganj (6)	ED	गेहूँ, चावल Wheat, Rice	...	GC(135.58)	30.35	...	16.19	T(3)	Bitha Akbar	48
सितारगंज Sitarganj (5)	ED	गेहूँ, चावल Wheat, Rice	...	GC(58.68)	66.78	...	22.26	T(2)	Bhitaura	49
सितारगंज Sitarganj (2)	...	गेहूँ, चावल Wheat, Rice	10.12	GC(104.41)	104.42	203.56	12.14	T(6)	Nakha	50
सितारगंज Sitarganj (10)	...	गेहूँ चावल Wheat, Rice	41.28	GC(13.76)	72.03	57.06	6.48	T(3)	Bereya	51
सितारगंज Sitarganj (14)	...	गेहूँ, चावल Wheat, Rice	44.52	GC(74.87)	101.18	47.75	19.02	T(1) MSQ(1)	Kathangiri	52
सितारगंज Sitarganj (11)	...	गेहूँ, चावल Wheat, Rice	...	GC(74.87)	80.94	12.95	6.07	T(6)	Makhawara	53
सितारगंज Sitarganj (8)	ED	गेहूँ, चावल Wheat, Rice	...	GC(82.96)	63.54	22.26	3.24	...	Sisaniya	54
सितारगंज Sitarganj (8)	ED	गेहूँ, चावल Wheat, Rice	...	GC(117.36)	44.92	27.93	0.81	T(2),TEM(1)	Kunwarpur	55

1	2	3	4	5	6	7	8	9	10	11
56	हल्दुवा	354.92	792(99)	P(1)	–(5–10)	HP	–(5–10)	–(5-10)	–(–5)	PR,KR
57	नकटपुरा	240.80	496(63)	P(1)	–(5–10)	HP	PO	–(5–10)	BS	PR
58	साबेपुरे	198.71	395(59)	P(1)	–(5–10)	HP	–(–5)	–(5–10)	–(–5)	PR,KR
59	सरकड़ा	359.78	964(142)	P(1)	–(10+)	HP	–(–5)	–(10+)	–(–5)	PR,KR
60	दानचौड़	91.87	175(93)	–(–5)	–(10+)	HP	–(–5)	–(5–10)	–(–5)	PR,KR
61	मैनाझुन्डी	175.64	534(80)	P(1)	–(–5)	T,HP	–(–5)	–(10+)	BS	PR
62	गोविन्दपुर	273.17	822(129)	–(–5)	–(–5)	T,HP	–(–5)	–(10+)	–(–5)	PR,KR
63	खुनसरा	155.81	409(71)	–(–5)	–(–5)	HP	–(10+)	–(10+)	–(10+)	KR
64	बिजटी	477.94	774(118)	P(1),M(1)	MCW(1)	T,HP	–(–5)	–(5–10)	–(5–10)	PR
65	कौंधा रतन	123.03	155(24)	–(–5)	–(–5)	HP	–(–5)	–(5–10)	–(5–10)	PR,KR
66	कौंधा असरफ	142.86	332(49)	P(1)	–(5–10)	HP	–(5–10)	–(5–10)	–(5–10)	PR
67	झकहा	106.84	57(9)	–(–5)	–(–5)	HP	–(–5)	–(–5)	–(–5)	PK,KR
68	डोहरा	1,021.87	2,495(313)	P(2)	RP(1)	HP	–(–5)	–(–5)	–(–5)	PR
69	डोहरी	156.62	442(64)	–(–5)	–(5–10)	HP	–(5–10)	–(5–10)	–(5–10)	KR
70	मगर सड़ा	319.71	814(117)	–(–5)	–(5–10)	HP	–(5–10)	–(5–10)	–(5–10)	KR
71	औदला	106.03	32(4)	–(–5)	–(5–10)	HP	–(5–10)	–(5–10)	–(5–10)	KR
72	भरुनी	288.15	698(76)	P(3(,M(2)	–(5–10)	HP	–(5–10)	–(5–10)	–(5–10)	KR
73	लाम्बा खेड़ा	344.00	595(67)	P(1)	–(5–10)	HP	–(–5)	–(5–10)	–(5–10)	KR
74	साधु नगर	599.77	1,040(148)	P(3)	–(5–10)	HP	–(5–10)	–(5–10)	–(5–10)	KR
75	नलई	136.79	674(92)	–(–5)	–(10 +)	HP	–(10+)	–(10+)	–(10+)	KR

VILLAGE DIRECTORY

AMENITIES AND LAND USE — SITARGANJ TAHSIL—5

12	13	14	15	16	17	18	19	20	2	1
सितारगंज Sitarganj (7)	ED	गेहूँ, चावल Wheat, Rice	...	GC(237.56)	81.75	6.07	29.54	...	Halduwa	56
सितारगंज Sitarganj (6)	ED	गेहूँ, चावल Wheat, Rice	...	GC(109.28)	...	89.03	42.49	T(4)	Nakatpura	57
सितारगंज Sitarganj (10)	ED	गेहूँ, चावल Wheat, Rice	...	GC(52.61) TW(46.95)	42.09	14.16	42.90	M(1),T(1)	Sabaipur	58
सितारगंज Sitarganj (11)	ED	गेहूँ, चावल Wheat, Rice	...	GC(10.12)	263.06	44.11	42.49	T(3)	Sarkra	69
सितारगंज Sitarganj (10)	ED	गेहूँ, चावल Wheat, Rice	...	GC(67.99)	12.95	2.03	8.90	T(2)	Danchor	60
सितारगंज Sitarganj (12)	ED	गेहूँ, चावल Wheat, Rice	...	GC(139.62)	19.02	3.64	13.36	T(8)	Mainajhundi	61
सितारगंज Sitarganj (13)	ED	गेहूँ, चावल Wheat. Rice	...	GC(170.38)	62.73	12.95	27.11	T(5)	Govindpur	62
सितारगंज Sitarganj (12)	ED	गेहूँ, चावल Wheat, Rice	...	GC(24.28)	114.12	4.86	12.55	T(1)	Khunsara	63
सितारगंज Sitarganj (10)	EA	गेहूँ, चावल Wheat, Rice	...	TWE(80.94) GC(30·35)	324.57	1.21	40.87	M(9),C(1) T(1)	Bijte	64
सितारगंज Sitarganj (6)	...	गेहूँ, चावल Wheat, Rice	...	GC(15.38)	85.39	1.62	20.64	T(2)	Kaundha Ratan	65
सितारगंज Sitarganj (6)	...	गेहूँ, चावल Wheat, Rice	...	GC(50.18)	79.32	3.24	10.12	T(4)	Kaundha Asraf	66
सितारगंज Sitarganj (3)	...	गेहूँ, चावल Wheat, Rice	...	GC(16.59)	76.49	1.21	12.55	...	Jhukha	67
सितारगंज Sitarganj (4)	ED EAG	गेहूँ, चावल Wheat, Rice	...	GC(26.31) TWE(40.46)	912.62	6.88	35.60	T(2),TEM(2)	Dohra	68
सितारगंज Sitarganj (6)	ED	गेहूँ, चावल Wheat, Rice	...	GC(6.88)	130.31	18.62	0.81	T(4)	Dohre	69
सितारगंज Sitarganj (7)	ED	गेहूँ, चावल Wheat, Rice	...	TW(82.96)	217.32	19.02	0.41	T(2)	Magar Sara	70
सितारगंज Sitarganj (8)	ED	गेहूँ, चावल Wheat, Rice	...	GC(14.16)	65.56	21.85	4.46	...	Audla	71
सितारगंज Sitarganj (8)	ED	गेहूँ, चावल Wheat, Rice	...	TW(4.05)	201.13	82.16	0.81	...	Bharuni	72
सितारगंज Sitarganj (8)	ED	गेहूँ, चावल Wheat, Rice	...	GC(121.81)O(32.78)	165.93	1.22	22.26	T(1),M(1)	Lambh Khera	73
सितारगंज Sitarganj (10)	...	गेहूँ, चावल Wheat, Rice	31.97	GC(19.83)R(41.68)	333.88	37.64	134.77	T(7)	Sadhu Nagar	74
सितारगंज Sitarganj (12)	...	गेहूँ, चावल Wheat, Rice	2.02	GC(2.83)R(21.04)	16.59	16.19	78.12	T(1)	Nalai	75

ग्राम निर्देशिका

5—सितारगंज तहसील — जन सुविधाएँ एवं भूमि उपयोग

1	2	3	4	5	6	7	8	9	10	11
76	रन्साली	189.80			गैर आबाद				Uninhabited	KR
77	पहसैनी	177.26	508(69)	-(-5)	(10+)	HP	-(10+)	-(10+)	-(10+)	KR
78	हरैय्या	143.67	343(52)	-(-5)	-(5-10)	HP	-(5-10)	-(5-10)	-(5-10)	KR
79	बिचई	165.93	373(76)	-(-5)	-(10+)	HP	-(10+)	-(10+)	-(10+)	KR
80	विचुवा	367.47	1,156(173)	P(1)	-(10+)	HP	-(10+)	-(10+)	-(10+)	KR
81	टिकुरी	541.49	1,213(178)	-(-5)	-(10+)	T,HP	-(10+)	-(10+)	-(10+)	KR
82	सरौंजा	807.38	1,025(163)	P(1)	-(5-10)	T,HP	-(5-10)	-(5-10)	-(5-10)	KR
83	कैथुलिया	246.46	721(107)	-(5-10)	-(5-10)	T,HP	-(5-10)	-(5-10)	-(5-10)	KR
84	ध्यानपुर	336.71	574(76)	-(5-10)	-(-5)	T,HP	-(-5)	-(-5)	-(-5)	KR
85	बरकी डांडी	560.51	873(133)	P(1)	-(-5)	T,HP	-(-5)	-(-5)	-(-5)	KR
86	कुंआं खेड़ा	288.55	109(19)	-(-5)	-(-5)	T,HP	-(-5)	-(-5)	-(-5)	KR
87	नगला	312.43	724(107)	P(1)	-(-5)	HP	-(-5)	-(-5)	-(-5)	KR
88	कौंधाखेड़ा	130.31	277(37)	-(-5)	-(10+)	HP	-(10+)	-(10+)	-(-5)	KR
89	बिरिया	382.44	766(114)	P(2)	-(5-10)	HP	PO	-(5-10)	-(5-10)	KR
90	घूम खेड़ा	122.62	257(47)	-(-5)	-(5-10)	HP	-(5-10)	-(5-10)	-(-5)	KR
96	बिडौरा	360.99	909(142)	P(1),M(1)	-(5-10)	T,HP	PO	-(5-10)	BS	KR
92	इस्लामनगर	67.58	179(27)	-(-5)	-(5-10)	HP	-(5-10)	-(5-10)	-(-5)	KR
93	झनकट	137.60	309(34)	-(-5)	-(5-10)	HP	PO	-(5-10)	-(-5)	KR
94	पचपेड़ा	50.59	439(63)	-(-5)	-(5-10)	HP	-(5-10)	-(5-10)	BS	KR
95	बिड़ौरी	157 83	258(33)	-(-5)	-(5-10)	HP	-(-5)	-(5-10)	-(-5)	KR

VILLAGE DIRECTORY

AMENITIES AND LAND USE — SITARGANJ TAHSIL– 4

12	13	14	15	16	17	18	19	20	2	1
सितारगंज Sitarganj (11)	...	...	184.54	...	...	...	5.26	...	Ranshali	76
सितारगंज Sitarganj (11)	...	गेहूँ, चावल Wheat, Rice	1.21	GC(6.08)R(140.43)	15.78	0.81	12.95	T(1)	Pahsheni	77
सितारगंज Sitarganj (7)	EO	गेहूँ, चावल Wheat, Rice	...	GC(3.64)O(5.67)	126.27	2.02	6.07	T(1)	Hrraiya	78
सितारगंज Sitarganj (12)	ED	गेहूँ, चावल Wheat, Rice	19.83	...	122.62	12.95	10.53	T(3)	Bichai	79
सितारगंज Sitarganj (11)	EO	गेहूँ, चावल Wheat, Rice	6.07	...	255.77	83.37	22.26	...	Bichuwa	80
सितारगंज Sitarganj (11)	EO	गेहूँ, चावल Wheat, Rice	...	GC(21.45)	298.26	38.45	183.33	T(12)	Tikuri	81
सितारगंज Sitarganj (9)	EO	गेहूँ, चावल Wheat, Rice	416.44	O(77.30)	212.87	8.90	91.87	T(9)	Saronja	82
सितारगंज Sitarganj (9)	EO	गेहूँ, चावल Wheat, Rice	...	GC(20.24)O(9.70)	161.48	12.14	42.90	T(9)	Kaithuliya	83
सितारगंज Sitarganj (6)	EO	गेहूँ, चावल Wheat, Rice	44.10	GC(10.12)	218.54	32.38	31.57	TEM(1)	Dhyanpur	84
सितारगंज Sitarganj (2)	EO	गेहूँ, चावल Wheat, Rice	...	GC(54.63)	137.60	10.92	357.36	T(1),M(1)	Barkidandi	85
सितारगंज Sitarganj (18)	EO	गेहूँ, चावल Wheat, Rice	...	GC(19.83)	4.86	...	263.86	T(7)	Kunwa Khera	86
सितारगंज Sitarganj (17)	ED	गेहूँ, चावल Wheat, Rice	15.59	GC(24.28)	240.80	15.38	15.38	T(1)	Nagla	87
सितारगंज Sitarganj (18)	ED	गेहूँ, चावल Wheat, Rice	...	GC(55.85)	63.94	2.83	7.69	T(1)	Kaundha Khera	88
सितारगंज Sitarganj (10)	...	गेहूँ, चावल Wheat, Rice	...	TW(27.52)	325.78	26.31	2.83	T(4)	Bereya	89
सितारगंज Sitarganj (7)	ED	गेहूँ, चावल Wheat, Rice	...	GC(70.82)	44.52	...	7.28	T(4)	Dhum Khera	90
सितारगंज Sitarganj (10)	EO	गेहूँ, चावल Wheat, Rice	...	GC(131.93)	182.92	26.71	19.43	T(2)TEM(1)	Bidaura	91
सितारगंज Sitarganj (10)	ED	गेहूँ, चावल Wheat, Rice	...	GC(51.40)	10.92	...	5.26	T(2)	Eslam Nagar	92
सितारगंज Sitarganj (6)	ED	गेहूँ, चावल Wheat, Rice	...	GC(53.83)	10.82	2.43	10.52	T(1)	Jhankat	93
सितारगंज Sitarganj (8)	ED	गेहूँ, चावल Wheat, Rice	...	TW(23.07)	14.16	...	13.36	T(2),M(4)	Pachpera	94
सितारगंज Sitarganj (8)	ED	गेहूँ, चावल Wheat, Rice	...	GC(99.15)	38.45	10.11	10.12	T(4)	Bedauri	95

1	2	3	4	5	6	7	8	9	10	11
96	सुनखारी कलां	330.24	726(104)	P(1)	–(–5)	HP	–(–5)	–(–5)	–(–5)	KR
97	किशनपुर	156.21	367(56)	–(–5)	–(–5)	T,HP	–(–5)	–(–5)	–(–5)	KR
98	बिही	108.86	335(46)	P(1)	–(5–10)	HP	–(5–10)	–(5–10)	–(5–10)	KR
99	ऐंचता	219.35	576(88)	P(1)	–(5–10)	HP	–(5–10)	–(5–10)	–(5–10)	KR
100	भीकमपुर	195.47	84(13)	–(–5)	–(–5)	T,HP	–(–5)	–(–5)	–(–5)	KR
101	नानकमत्ता	594.10	2,428(364)	P(2),M(1) H(1)	FPC(1) H(1)	T,HP	PO	शनि,बुद्ध Sat,Wed	BS	PR
102	सलमती	223.39	357(55)	–(–5)	–(5–10)	HP	–(5–10)	–(5–10)	–(–5)	KR
103	खैराना	250.91	620(75)	P(1)	–(5–10)	HP	–(5–10)	–(5–10)	–(5–10)	KR
104	सलमता	154.60	429(47)	–(–5)	–(5–10)	HP	–(5–10)	–(5–10)	–(–5)	KR
105	खेमपुर	196.28	376(53)	–(–5)	–(5–10)	HP	–(5–10)	–(5–10)	–(–5)	KR
106	धुसरी	216.51	549(60)	–(–5)	–(5–10)	HP	–(–5)	–(5–10)	–(–5)	KR
107	डियोरी	300.29	970(133)	–(10+)	–(10+)	HP	–(10+)	–(10+)	–(–5)	KR
108	देवकली	473.50	977(139)	P(1)	–(10+)	HP	–(10+)	–(10+)	–(10+)	KR
109	मटिहा	400.25	915(127)	P(1)	(10+)	HP	–(10+)	–(10+)	–(10+)	PR,KR
110	दीननगर	128.29	279(40)	–(–5)	–(5–10)	HP	–(5–10)	–(5–10)	–(5–10)	KR
111	नबीननगर	85.39	229(30)	–(–5)	–(–5)	HP	–(–5)	–(–5)	–(–5)	PR
112	पिपलिया पस्तौर	235.54	608(88)	P(1)	–(–5)	T,HP	–(–5)	–(10+)	–(10+)	KR
113	पूरनगढ़	187.38	321(38)	P(1)	–(5–10)	HP	–(–5)	–(5–10)	–(–5)	KR
114	कल्यानपुर	70.82	38(7)	–(5–10)	–(5–10)	HP	–(5–10)	–(5–10)	BS	KR
115	नबदिया	275.20	763(109)	–(–5)	–(–5)	HP	–(–5)	–(–5)	BS	KR

12	13	14	15	16	17	18	19	20	2	1
सितारगंज Sitarganj (16)	ED	गेहूँ, चावल Wheat, Rice	...	GC(118.17)	160.67	8.91	42.49	T(1)	Sunkhari Kalan	96
सितारगंज Sitarganj (17)	EO	गेहूँ, चावल Wheat, Rice	...	GC(32.38)	106.43	5.26	12.14	T(1)	Kishanpur	97
सितारगंज Sitarganj (28)	...	गेहूँ, चावल Wheat, Rice	...	...	80.12	23.07	5.67	...	Behi	98
सितारगंज Sitarganj (19)	...	गेहूँ, चावल Wheat, Rice	60-71	...	118.17	9.71	30.76	...	Anchta	99
सितारगंज Sitarganj (15)	EO	गेहूँ, चावल Wheat, Rice	...	GC(10.93)	78.51	8.50	97.53	T(1)	Bhikampur	100
सितारगंज Sitarganj (14)	ED	गेहूँ, चावल Wheat, Rice	...	GC(147.72)	270.33	153.79	22.26	TEM(1)	Nanak Matta	101
सितारगंज Sitarganj (7)	ED	गेहूँ, चावल Wheat, Rice	...	GC(76.89)	105.62	10.12	30.76	T(6)	Salmati	102
सितारगंज Sitarganj (7)	...	गेहूँ, चावल Wheat, Rice	...	GC(26.30)	182.11	16.19	26.31	T(1)	Khairana	103
सितारगंज Sitarganj (8)	ED	गेहूँ, चावल Wheat, Rice	...	GC(101.98)	40.48	4.05	8.09	T(6)	Salmata	104
सितारगंज Sitarganj (10)	ED	गेहूँ, चावल Wheat, Rice	...	GC(122.62)	59.09	4.05	10.52	T(3)	Khempur	105
सितारगंज Sitarganj (8)	...	गेहूँ, चावल Wheat, Rice	...	GC(85.80)	107.25	5.66	17.80	T(6)	Dhusri	106
सितारगंज Sitarganj (12)	...	गेहूँ, चावल Wheat, Rice	...	GC(173.62)	104.82	2.43	19.42	T(8)MQS(1)	Deyori	107
सितारगंज Sitarganj (13)	ED	गेहूँ, चावल Wheat, Rice	...	GC(198.30)	220.56	26.31	28.33	T(5)	Devkali	108
सितारगंज Sitarganj (13)	...	गेहूँ, चावल Wheat, Rice	...	GC(5.67)	342.38	...	52.20	T(10)	Matiha	109
सितारगंज Sitarganj (14)	...	गेहूँ, चावल Wheat, Rice	...	GC(83.37)	36.42	2.43	6.07	T(4)	Dinnagar	110
सितारगंज Sitarganj (5)	...	गेहूँ, चावल Wheat, Rice	...	GC(57.46)	21.45	...	6.48	...	Navinnagar	111
सितारगंज Sitarganj (12)	...	गेहूँ, चावल Wheat, Rice	...	GC(155.40)	60.71	4.05	15.38	T(2)	Pipaliya Pastor	112
सितारगंज Sitarganj (10)	ED	गेहूँ, चावल Wheat, Rice	...	GC(51.40)	116.15	7.28	12.55	T(2)	Purangharh	113
सितारगंज Sitarganj (8)	ED	गेहूँ, चावल Wheat, Rice	...	GC(26.31)	34.40	...	10.11	...	Kalyanpur	114
सितारगंज Sitarganj (15)	ED	गेहूँ, चावल Wheat, Rice	...	GC(148.93)	84.18	28.33	13.76	T(1)	Nabadia	115

ग्राम निदेशिका

5—सितारगंज तहसील — जन सुविधाएं एवं भूमि उपयोग

1	2	3	4	5	6	7	8	9	10	11
116	मोहम्मदगंज	218.54	197(31)	–(–5)	–(–5)	HP	–(–5)	–(–5)	BS	KR
117	खुनसड़ा	118.17	105(16)	–(–5)	–(–5)	HP	–(–5)	–(–5)	BS	KR
118	इटावा	111.29	325(46)	–(–5)	–(–5)	T	–(–5)	–(–5)	–(–5)	PR
119	बलखेड़ा	287.74	663(98)	P(1)	–(–5)	HP	–(–5)	–(–5)	–(–5)	PR
120	खमरिया	375.97	626(91)	–(–5)	–(5–10)	HP	–(–5)	–(–5)	–(5–10)	KR
121	सुन्दरपुर	124.65	155(23)	–(–5)	–(–5)	HP	–(–5)	–(–5)	–(–5)	KR
122	बिघुईया	165.93	351(54)	P(1)	H(1)	HP	–(5–10)	–(5–10)	–(5–10)	KR
	वनक्षेत्र									
F 1	रैखाल सेक्शन रेंज	अनुपलब्ध	76(22)			अनुपलब्ध				
F 2	दक्षिणी जौलासाल रेन्ज	,,	524(105)			अनुपलब्ध				
F 3	बाराकोली रेन्ज	,,	2124(420)			अनुपलब्ध				

VILLAGE DIRECTORY

AMENITIES AND LAND USE — SITARGANJ TAHSIL– 5

12	13	14	15	16	17	18	19	20	2	1
सितारगंज Sitarganj (17)	ED	गेहूँ, चावल Wheat, Rice	...	GC(33.59)	112.51	33.59	38.85	T(1)	Mohammad Ganj	116
सितारगंज Sitarganj (17)	ED, EAG	गेहूँ, चावल Wheat, Rice	...	TWE(2.02)	22.26	73.66	20.23	...	Khunsara	117
सितारगंज Sitarganj (4)	ED, EAG	गेहूँ, चावल Wheat, Rice	...	TWE(89.43)	13.36	...	8.50	T(8)	Etawa	118
सितारगंज Sitarganj (4)	...	गेहूँ, चावल Wheat, Rice	...	GC(202.35)	63.54	3.24	18.61	T(1)	Balkhara	119
सितारगंज Sitarganj (6)	ED, EAG	गेहूँ, चावल Wheat, Rice	...	TWE(171.59)	57.47	5.67	141.24	M(1),T(9)	Khamareya	120
सितारगंज Sitarganj (5)	...	गेहूँ, चावल Wheat, Rice	...	GC(76.48)	39.26	2.03	6.88	T(12),M(1)	Sundarpur	121
सितारगंज Sitarganj (6)	ED, EAG	गेहूँ, चावल Wheat, Rice	...	TWE(101.18)	22.66	4.05	38.04	...	Beghueya	122

		Forest Range
Not Available	Raikhal Section Range	F 1
Not Available	South Jaulasal Range	F 2
Not Avialable	Barakoli Range	F 3

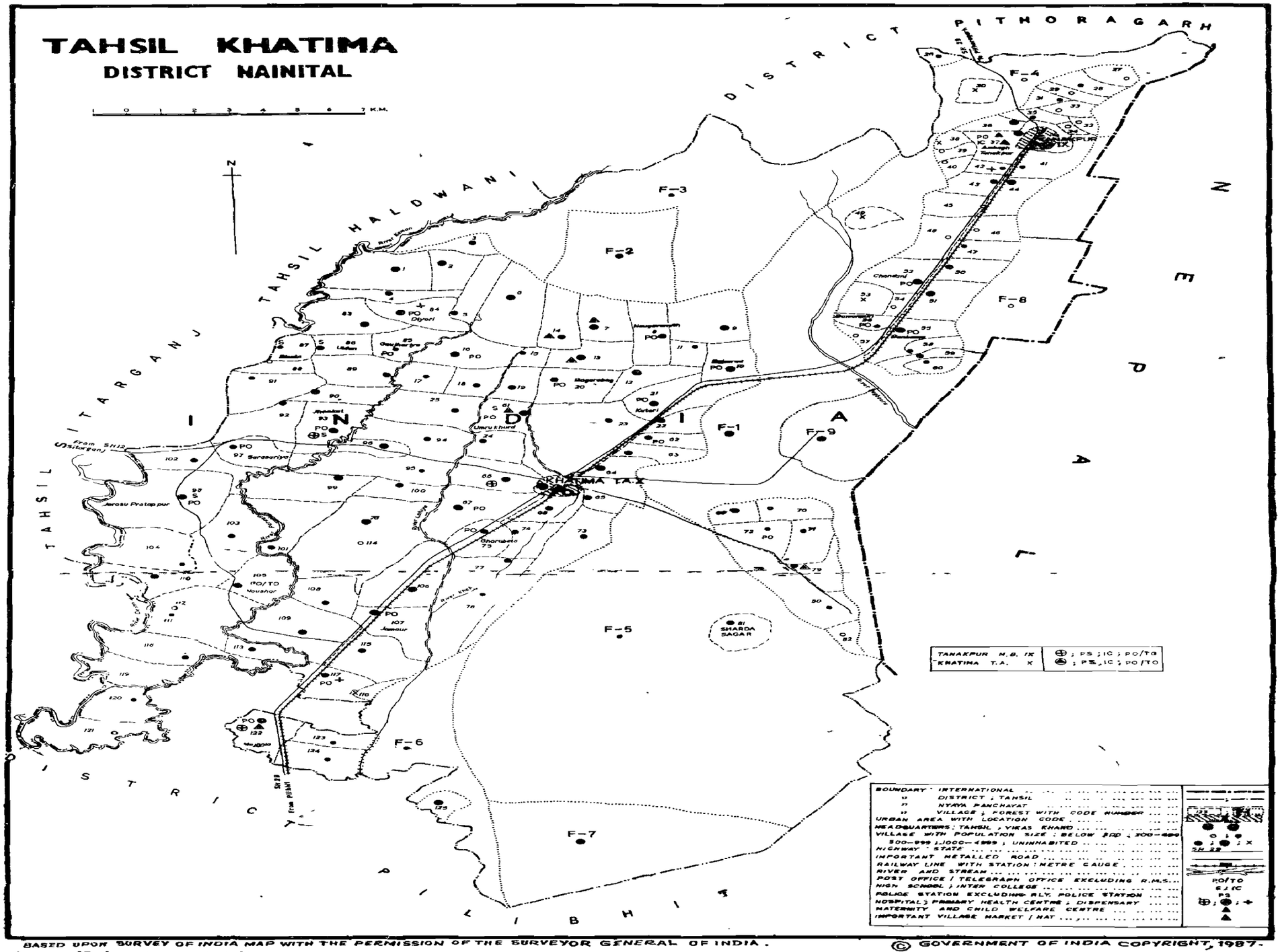

BASED UPON SURVEY OF INDIA MAP WITH THE PERMISSION OF THE SURVEYOR GENERAL OF INDIA.
P.S.U.P.(Rg.)1 JANAGANANA/127-23-7-85-1550.

© GOVERNMENT OF INDIA COPYRIGHT, 1987.

6 -खटीमा तहसील
-Khatima Tahsil

ग्रामों की वर्णानुक्रम सूची

खटीमा तहसील

क्रम सं०	ग्राम का नाम	लोकेशन कोड नं०	क्रम सं०	ग्राम का नाम	लोकेशन कोड नं०	क्रम सं०	ग्राम का नाम	लोकेशन कोड नं०
1	2	3	1	2	3	1	2	3
1	अमाँऊ	64	36	चदेली	76	71	फुलैया	92
2	अलावर्दी	7	37	चांदपुर	4	72	बगदौरा खास	46
3	आनन्दपुर	54	38	चाँदा	77	73	बगदौरा हंसी	45
4	आम बाग तनकपुर	37	39	छिनकी	14	74	बगुलिया	79
5	उचौली	28	40	छेनी गोठ	39	75	बनकटिया	5
6	उमरु कलाँ	19	41	छेनी तल्ली	40	76	बनगवाँ	124
7	उमरु खुर्द	61	42	छेनी मल्ली	38	77	बनबसा	55
8	उलानी	111	43	जमौर	107	78	बनमहोलिया	82
9	उल्दन	86	44	जरासु प्रतापपुर	98	79	बन्डिया	108
10	ऊँची महुवत	73	45	जादोंपुर	113	80	बमनपुरी	56
11	कटुवा हट्टी	53	46	जोगी ढेर नगला	103	81	बरमदेव	27
12	कलौनी	30	47	जंगल जोगी ठेर	102	82	बरीअन जनिया	106
13	कुटरा	13	48	झुनकईया	65	83	बस्तिया	26
14	कुटरी	21	49	झनकट	93	84	बानूसा	99
15	कुमराह	95	50	ढाकी	121	85	बानूसी	96
16	कुवाँ खेड़ा	17	51	खाल खेड़ा	35	86	बिग़राबाग	20
17	खाली महुवत	72	52	दमगढ़ा	70	87	बिचई	43
18	खेड़ा जड़िया	88	53	दाह	120	88	बिचपुरी	11
19	खेत खेड़ा	34	54	दिया	1	89	बिरिया	2
20	खेतलसन्डा खाम	68	55	दियो कला	15	90	बिल्हैरी	10
21	खेतल सन्डा मुस्तजर	9	56	दियोरी	84	91	बिसौटा	87
22	खेलड़िया	71	57	देबी पुरा	57	92	भगचुरी	109
23	गुधनी	58	58	नाला तराई	69	93	भजनपुर	51
24	गुर खुड़ा	100	59	नौगवा नाथ	8	94	भरा भूड़िया	91
25	गैन्डा खाली न० 1	29	60	नदन्ना	23	95	भूड़ाई	63
26	गैन्डा खाली न० 3	31	61	नरायनपुर	116	96	भूड़िया थारू	18
27	गैन्डा खाली न० 4	32	62	नायक खेड़ा	36	97	भूड़िया देशी	104
28	गोसु कुवाँ	62	63	नौगमा ठगू	67	98	भूड़ा किसनी	16
29	गोहर पटिया	12	64	नौसर	105	99	भैसहा	114
30	गौझरिया	85	65	पचपकरिया	59	100	भैसहा झाला	60
31	गंगापुर	112	66	पचपेड़ा	115	101	मजूगमी	119
32	गाँगी	83	67	पचौरिया	22	102	मझोला	3
33	चन्दनी	52	68	पहेनिया	94	103	मझोला	122
34	चारु बेटा	75	69	पुरनापुर	101	104	मनिहार गोठ	44
35	चेला गोठ	49	70	फागपुर	50	105	महोलिया	66

ग्रामों की वर्णानुक्रम सूची

खटीमा तहसील (समाप्त)

क्रम सं०	ग्राम का नाम	लोकेशन कोड नं०	क्रम सं०	ग्राम का नाम	लोकेशन कोड नं०	क्रम सं०	ग्राम का नाम	लोकेशन कोड नं०
1	2	3	1	2	3	1	2	3
106	मुन्डेलयी	74	116	सिसैया	80		बन क्षेत्र	
107	मोहनपुर	42	117	सीतापुर	48	126	किलपुरा रेन्ज	F-2
108	मोहम्मदपुर	110	118	सुवागोठ	33	127	खटीमा रेन्ज	F-1
109	रतनपुर	90	119	सुजिया	24	128	झनकइया रेन्ज	F-5
110	रघुलिया	123	120	सुनपहर	118	129	दोगाड़ी रेन्ज	F-3
111	शारदा सागर	81	121	सैजना	25	130	बमबसा कैनाल फारेस्ट रेन्ज	F-8
112	सड़ा सड़िया	97	122	सैलानी गोठ	47	131	मोहोफ रेन्ज	F-7
113	सबौरा	89	123	श्रीपुर विचवा	6	132	लोहिया हैड रेन्ज	F-9
114	समथना	78	124	हल्दी	117	133	शारदा रेन्ज	F-4
115	सरपुड़ा	125	125	ज्ञान खेड़ा	41	134	सुरई रेन्ज	F-6

ALPHABETICAL LIST OF VILLAGES

KHATIMA TAHSIL

S.No.	Name of Village	Location Code No.	S.No.	Name of Village	Location Code No.	S.No.	Name of Village	Location Code No.
1	2	3	1	2	3	1	2	3
1	Alabirdi	7	36	Chandeli	76	71	Kaluni	30
2	Ambag Tanakpur	37	37	Chandpur	4	72	Katuwa Patti	53
3	Amaoun	64	38	Bharu Beta	75	73	Khailariya	71
4	Anandpur	54	39	Chela Goth	49	74	Khali Mahuwat	72
5	Bagdora Hansi	45	40	Chheni Goth	39	75	Khera Jariya	88
6	Bagdora Khas	46	41	Chheni Malli	38	76	Khetal Sanda Kham	68
7	Baguliya	79	42	Chheni Talli	40	77	Khetal Sanda Mustzar	9
8	Bamanpuri	56	43	Chhinki	14	78	Khet Khera	34
9	Banbassa	55	44	Dah	120	79	Kumraha	95
10	Bandiya	108	45	Damgarha	70	80	Kuwan Khera	17
11	Bangawan	124	46	Daokalan	15	81	Kutara	13
12	Bankatiya	5	47	Devipura	57	82	Kutari	21
13	Ban Maholia	82	48	Dhaki	121	83	Maholiya	66
14	Banusa	99	49	Diyan	12	84	Majgami	119
15	Banusi	96	50	Diyori	84	85	Majhola	122
16	Baramdev	27	51	Fulaiya	92	86	Majhola	3
17	Barian Sania	106	52	Gainda Khali No. 1	29	87	Manihar Goth	44
18	Bastiya	26	53	Gainda Khali No. 3	31	88	Mohammadpur	110
19	Biriya	2	54	Gainda Khali No. 4	32	89	Mohanpur	42
20	Bhainsha	114	55	Gangapur	112	90	Mundeli	74
21	Bhagchuri	109	56	Gangi	83	91	Nala Tarai	69
22	Bhajanpur	51	57	Gaujhariya	85	92	Naugma Thagu	67
23	Bhara Bhura	91	58	Gudhani	58	93	Nagwa Nath	8
24	Bhinsha Jhala	60	59	Gouhar Patiya	12	94	Naik Khera	36
25	Bhurai	63	60	Gosu Kunwan	62	95	Nadanna	23
26	Bhura Kishan	16	61	Gurkhura	100	96	Narainpur	116
27	Bhuriya Desi	104	62	Gyan Khera	41	97	Nausar	105
28	Bhuriya Haru	18	63	Haldi	117	98	Pachauria	22
29	Bichai	43	64	Jamaur	107	99	Pachpakaria	59
30	Bichpuri	11	65	Jangal Jogither	102	100	Pachpera	115
31	Bigara Bagh	20	66	Jarasu Pratappur	98	101	Pahaniya	94
32	Bilheeri	10	67	Jhankat	93	102	Phagpur	50
33	Bisauta	87	68	Jhunkaiya	65	103	Purnapur	101
34	Chanda	77	69	Jadopur	113	104	Radhulia	123
35	Chandani	52	70	Jogither Nagla	103	105	Ratanpur	09

ALPHABETICAL LIST OF VILLAGES

KHATIMA TAHSIL (Concld.)

S.No.	Name of village	Location Code No.	S.No.	Name of village	Location Code No.	S.No.	Name of village	Location Code No.
1	2	3	1	2	3	1	2	3
106	Sabora	89	116	Sujiya	24		Forest Range	
107	Sainjana	25	117	Sunpahar	118	126	Banbasa Canal Range	F-8
108	Sailani Goth	47	118	Suwa Goth	33	127	Dogari Range	F-3
109	Samthana	78	119	Thawal Khera	35	128	Jhankaiya Range	F-5
110	Sara Sariya	97	120	Ucholi	28	129	Khateema Range	F-1
111	Sarpur	125	121	Ulani	111	130	Klipura Range	F-2
112	Sharda Sagar	81	122	Uldan	86	131	Lohiahead Range	F-9
113	Sisaiya	80	123	Umaru Kalan	19	132	Mohof Range	F-7
114	Sitapur	48	124	Umaru Khurd	61	133	Sharda Range	F-4
115	Sripur Bichuwa	6	125	Unchi Mahuwat	73	134	Surai Range	F-6

उपलब्ध जनसुविधाएँ–[यदि ग्राम में सुविधाएँ उपलब्ध नहीं हैं तो कालम में डैश (—) लगाया गया है तथा इसके बाद कोष्टकों में जितनी निकटतम दूरी पर सुविधा उपलब्ध है मोटे तौर पर वह दूरी इस प्रकार दी गई है —5 कि. मी., 5 से 10 कि. मी. और 10+ कि. मी.]
Amenities available— If not available within the village, a dash (—) is shown in the column and next to it in brackets, the distance in broad range viz, —5 kms., 5—10 kms. and 10+ kms., of the nearest place where the facility is available is given]

लोकेशन कोड नं० Location Code No.	ग्राम का नाम	ग्राम का कुल क्षेत्रफल (हैक्टेयर में) Total area of Village (in Hectares)	कुल जनसंख्या और परिवारों की संख्या Total Population and No. of Households	शैक्षिक Educational	चिकित्सा Medical	पीने का पानी (पीने योग्य) Drinking Water(Potable)	डाक और तार Post and Telegraph	बाजार/हाट का दिन/के दिन यदि कोई हो Day or days of Market/ *hat*, if any	संचार व्यवस्था (बस स्टाप, रेलवे स्टेशन, जल मार्ग) Communications (Bus Stop, Railway Station, Waterways)	ग्राम तक पहुँचने का मार्ग Approach to Village
P	2	3	4	5	6	7	8	9	10	11
1	दिर्या	402.68	1,174(193)	P(1)	—(10+)	HP	—(10+)	—(10+)	—(10+)	KR
2	बिरिया	309.60	1,053(183)	—(5–10)	—(10+)	HP	—(10+)	—(10+)	—(10+)	KR
3	मझोला	174.43	977(161)	P(1)	—(10+)	HP	—(10+)	—(10+)	—(10+)	KR
4	चांदपुर	172.00	502(76)	—(5–10)	—(5–10)	HP	—(5–10)	—(5–10)	—(5–10)	KR
5	बनकटिया	250.51	828(127)	—(5–10)	—(5–10)	HP	—(5–10)	—(5–10)	—(5–10)	KR
6	श्रीपुर विचवा	541.89	1,850(305)	P(1)	—(5–10)	HP	—(5–10)	—(5–10) मंगल,शुक्र	—(5–10)	KR
7	अलाविर्दी	231.89	1,174(116)	M(1)	—(5–10)	HP	—(—5)	Tue,Fri	—(—5)	KR
8	नौगवा नाथ	265.89	973(150)	P(1)	—(5–10)	HP	PO	—(5–10)	—(—5)	KR
9	खेतलसन्डा मुस्तावर	444.77	1,612(245)	P(1)	—(10+)	HP	—(—5)	—(10+)	—(—5)	KR
10	बिल्हैरी	194.26	1,532(252)	P(1)	—(5–10)	HP	PO	—(5–10)	BS,RS	PR
11	बिचपुरी	104.82	426(77)	P(1)	—(5–10)	HP	—(—5)	—(5–10)	—(—5)	PR
12	गोहर पटिया	286.12	1,209(185)	P(1)	—(—5)	HP	—(—5)	मंगल,शुक्र Tue,Fri	—(—5)	KR
13	कुटरा	279.65	1,016(160)	P(1)	—(5–10)	HP	—(—5)	मंगल,शुक्र Tue,Fri	—(—5)	KR
14	छिनकी	264.67	827(135)	P(1)	—(5–10)	HP	—(5–10)	मंगल,शुक्र Tue,Fri	—(—5)	KR
15	दियो कलाँ	97.94	267(50)	—(—5)	—(5–10)	HP	—(5–10)	—(5–10)	BS	KR

निकटतम कस्बा और उसकी दूरी (कि०मी० में) Nearest Town and Distance (in Km.)	बिजली की आपूर्ति Power Supply	मुख्य खाद्यान्न Staple food	भूमि उपयोग (अर्थात विभिन्न उपयोगों में आने वाले भू क्षेत्र हेक्टेयर में दशमलव के दो स्थानों तक) Land use (i. e. areas under different type of land use in hectares rounded upto two decimal places)						Name of Village	लोकेशन कोड नं० Location Code No.
			वन Forest	सिंचित साधन Irrigated (by sources)	असिंचित Unirrigated	कृषि योग्य बंजर भूमि, गोचर एवं चरागाह सहित Culturable Waste including Gauchar & Groves	कृषि के लिए अनुपलब्ध भूमि Area not Available for Cultivation	टिप्पणी (धार्मिक ऐतिहासिक या पुरातत्व महत्व के स्थल Remarks (including any Place of Religious, Historical or Archaeological interest)		
12	13	14	15	16	17	18	19	20	2	1
खटीमा Khatima (18)	...	गेहूँ, चावल Wheat, Rice	...	TW(148.12)	216.51	11.74	26.31	T(3)	Diyan	1
खटीमा Khatima (19)	...	गेहूँ, चावल Wheat, Rice	...	TW(53.83)	229.06	12.55	14.16	T(1)	Biriya	2
खटीमा Khatima (20)	...	गेहूँ, चावल Wheat, Rice	...	TW(112.92)	46.54	7.28	7.69	T(1)	Majhola	3
खटीमा Khatima (10)	ED	गेहूँ, चावल Wheat, Rice	...	TW(17.81)	137.60	6.88	9.71	...	Chandpur	4
खटीमा Khatima (8)	...	गेहूँ, चावल Wheat, Rice	...	TW(38.04)	192.24	3.64	16.59	T(1)	Bankatiya	5
खटीमा Khatima (8)	ED	गेहूँ, चावल Wheat, Rice	...	TW(19.02)	463.38	27.11	32.38	T(2)	Sripur Bichuwa	6
खटीमा Khatima (7)	...	गेहूँ, चावल Wheat, Rice	...	TW(49.37)	159.05	9.71	13.76	T(1)	Alabirdi	7
खटीमा Khatima (10)	ED	गेहूँ, चावल Wheat, Rice	...	TW(48.16)	144.07	32.38	41.28	...	Naugawanath	8
खटीमा Khatima (12)	...	गेहूँ, चावल Wheat, Rice	...	TW(101.58)	234.73	88.22	20.24	T(1)	Khetal Sanda Mustaiar	9
खटीमा Khatima (6)	ED	गेहूँ, चावल Wheat, Rice	...	TW(39.66)	103.20	25.09	26.31	T(2)	Bilharee	10
खटीमा Khatima (10)	ED	गेहूँ, चावल Wheat, Rice	...	TW(12.95)	60.71	17.00	14.16	...	Bichpuri	11
खटीमा Khatima (5)	ED	गेहूँ, चावल Wheat, Rice	...	TW(42.90)	188.99	2.02	52.21	...	Gouhar Patiya	12
खटीमा Khatima (6)	ED	गेहूँ, चावल Wheat, Rice	...	TW(21.85)	204.78	1.62	51.40	...	Kutara	13
खटीमा Khatima (7)	ED	गेहूँ, चावल Wheat, Rice	...	TW(95.50)	146.91	2.83	19.43	...	Chhinki	14
खटीमा Khatima (7)	ED	गेहूँ, चावल Wheat, Rice	...	TW(24.28)	61.52	3.24	8.90	...	Deokala	15

1	2	3	4	5	6	7	8	9	10	11
16	भूड़किसनी	427.36	1,444(210)	P(1)	–(5–10)	HP	PO	–(5–10)	–(5–10)	KR
17	कुँवाखेड़ा	213.28	488(63)	–(5–10)	–(5–10)	HP	–(5–10)	मंगल,शुक्र Tue,Fri	–(5–10)	KR
18	भुडिया थारू	253.75	649(86)	–(5–10)	–(5–10)	HP	–(5–10)	–(5–10)	–(5–10)	KR
19	उमरू कलां	318.90	678(72)	–(–5)	–(–5)	HP	–(–5)	–(–5)	BS	KR
20	बिगराबाग	385.27	947(140)	P(1)	–(5–10)	HP	PO	–(5–10)	BS	KR
21	छुटरी	291.79	1,137(162)	P(1),M(1)	–(–5)	W,HP	PO	–(–5)	–(–5)	KR
22	पचोरिया	136.79	525(78)	P(1)	–(5–10)	HP	–(5–10)	–(5–10)	–(–5)	KR
23	नदन्ना	277.62	878(142)	P(1)	–(–5)	HP	–(–5)	–(–5)	–(–5)	KR
24	सुजिया	284.10	675(91)	P(1)	–(–5)	HP	–(–5)	–(–5)	BS	KR
25	सैंजना	410.77	935(129)	P(1)	–(5–10)	HP	–(5–10)	–(5–10)	BS	KR,PR
26	बसितया	39.26	405(62)	P(1)	–(5–10)	T	–(5–10)	–(5–10)	BS	PR
27	ब्रहमदेव	76.49	171(29)	P(1)	–(5–10)	T	–(5–10)	–(5–10)	–(5–10)	KR
28	उचौली	76.49	464(92)	–(–5)	–(–5)	HP	–(–5)	–(–5)	–(–5)	KR
29	गैन्डा खाली न. 1	24.69	96(17)	–(–5)	–(–5)	HP	–(–5)	–(–5)	–(–5)	KR
30	कलौनी	7.69			गैर, आबाद				Uninhabited	KR
31	गैन्डा खाली न. 3	88.22	484(74)	–(–5)	–(–5)	T	–(–5)	–(–5)	BS	PR
32	गैन्डा खाली न. 4	29.95	182(30)	–(–5)	–(–5)	T	–(–5)	–(–5)	–(–5)	KR
33	सुवा गोठ	81.75	16(3)	–(–5)	–(–5)	T	–(–5)	–(–5)	–(–5)	KR
34	खेत खेड़ा	13.76	105(17)	–(–5)	–(–5)	T	–(–5)	–(–5)	–(–5)	KR
35	ध्वाल खेड़ा	58.28	455(69)	–(–5)	–(–5)	T	–(–5)	–(–5)	–(–5)	KR

12	13	14	15	16	17	18	19	20	2	1
खटीमा Khatima (9)	ED	गेहूँ, चावल Wheat, Rice	...	TW(2.02)	388.11	2.43	34.80	...	Bhuraki Shani	16
खटीमा Khatima (9)	ED	गेहूँ, चावल Wheat, Rice	...	TW(4.05)	186.16	3.24	19.83	T(1)	Kuwan Khara	17
खटीमा Khatima (9)	ED	गेहूँ, चावल Wheat, Rice	...	TW(1.62)	235.94	0.41	15.78	T(1)	Bhuria Tharu	18
खटीमा Khatima (5)	...	गेहूँ, चावल Wheat, Rice	...	TW(27.12)	251.72	15.78	24.28	...	Umaru Kalan	19
खटीमा Khatima (6)	ED	गेहूँ, चावल Wheat, Rice	...	TW(18.62)	339.95	6.88	19.82	...	Bigara Bagh	20
खटीमा Khatima (5)	ED	गेहूँ, चावल Wheat, Rice	1.22	TW(69.20)	184.14	15.38	21.85	TEM(1)	Kutari	21
खटीमा Khatima (8)	...	गेहूँ, चावल Wheat, Rice	...	TW(31.97)	89.44	3.24	12.14	T(1)	Pachauria	22
खटीमा Khatima (8)	...	गेहूँ, चावल Wheat, Rice	1.21	TW(60.30)	179.69	4.45	31.97	...	Nadanna	23
खटीमा Khatima (4)	ED	गेहूँ, चावल Wheat, Rice	...	TW(63.54)	114.13	63.13	43.30	...	Sujiya	24
खटीमा Khatima (8)	ED	गेहूँ, चावल Wheat, Rice	...	TW(17.40)	359.37	9.31	24.69	T(9),M(2)	Saini Jana	25
टनकपुर Tanakpur (7)	ED	गेहूँ, चावल Wheat, Rice	...	...	30.36	...	8.90	...	Bastiya	26
टनकपुर Tanakpur (6)	ED	गेहूँ, चावल Wheat, Rice	2.02	...	19.83	35.21	19.43	...	Baramdev	27
टनकपुर Tanakpur (5)	ED	गेहूँ, चावल Wheat, Rice	2.02	...	23.88	5.67	44.92	...	Ucholi	28
टनकपुर Tanakpur (4)	...	गेहूँ, चावल Wheat, Rice	5.26	...	6.08	2.42	10.93	...	Gainda Khali No.1	29
टनकपुर Tanakpur (5)	...	...	...	...	...	2.43	5.26	...	Kaloni	30
टनकपुर Tanakpur (5)	...	गेहूँ, चावल Wheat, Rice	4.05	...	49.37	29.54	5.26	...	Gainda Khali No.3	31
टनकपुर Tanakpur (5)	ED	गेहूँ, चावल Wheat, Rice	...	...	16.19	6.88	6.88	...	Gainda Khali No.4	32
टनकपुर Tanakpur (2)	ED	गेहूँ, चावल Wheat, Rice	21.04	...	...	2.84	57.87	...	Suwagoth	33
टनकपुर Tanakpur (9)	ED	गेहूँ, चावल Wheat, Rice	...	...	8.90	0.81	4.05	...	Khet Khera	34
टनकपुर Tanakpur (9)	...	गेहूँ, चावल Wheat, Rice	...	...	29.54	2.43	26.31	...	Thawal Khera	35

1	2	3	4	5	6	7	8	9	10	11
36	नायक खेड़ा	147.31	1,363(251)	–(–5)	–(–5)	T	–(–5)	–(–5)	–(–5)	KR
37	आम बाग टनकपुर	334.69	1,386(271)	P(1),M(1), PUC(1)	MCW(1),	T	PTO	सोम Mon	BS/RS	PR
38	छेनी मल्ली	12.55			गैर आबाद				Uninhabited	KR
39	छेनी गोठ	21.45	119(16)	–(–5)	–(–5)	HP	–(–5)	–(–5)	–(–5)	KR
40	छेनी तल्ली	25.50	60(12)	–(–5)	–(–5)	HP	–(–5)	–(–5)	–(–5)	KR
41	ज्ञान खेड़ा	53.42	449(82)	–(–5)	–(–5)	HP	–(–5)	–(–5)	–(–5)	PR
42	मोहनपुर	40.47	297(68)	–(–5)	D(1)	HP	–(–5)	–(–5)	–(–5)	PR
43	बिचई	155.00	908(151)	P(1)	–(–5)	T	–(–5)	–(–5)	BS	PR
44	मनिहार गोट	103.20	1,228(198)	–(–5)	–(–5)	T,HP	–(–5)	–(–5)	BS	PR
45	बगदौरा हंसी	25.09	132(23)	P(1),M(1)	–(–5)	T	–(–5)	–(–5)	–(–5)	PR
46	बगदौरा खास	12.95	101(16)	–(–5)	–(–5)	T,HP	–(–5)	–(–5)	–(–5)	PR
47	सैलानी गोठ	33.35	224(37)	–(–5)	–(5–10)	T	–(5–10)	–(5–10)	–(5–10)	PR
48	सीतापुर	23.88	169(26)	–(–5)	–(–5)	T,TW	–(5–10)	–(5–10)	BS	PR
49	चेला गोठ	117.36			गैर आबाद				Uninhabited	KR
50	फागपुर	74.46	885(158)	–(–5)	–(–5)	T	–(–5)	–(10+)	BS	PR
51	भजनपुर	109.67	1,365(325)	P(1)	–(–5)	HP	–(–5)	–(–5)	–(–5)	KR
52	चन्दनी	165.93	1,216(206)	P(1)	–(–5)	T,HP	PO	–(–5)	BS	KR,PR
53	कटुवापट्टी	48.16			गैर आबाद				Uninhabited	KR
54	आनन्दपुर	25.50	104(15)	–(–5)	–(–5)	HP	–(–5)	–(–5)	–(–5)	PR
55	बनबसा	238.37	4,077(1191)	P(1)	SMP(1)	HP	PO	मंगल, शुक्र Tue, Fri	BS	KR,PR

VILLAGE DIRECTORY
AMENITIES AND LAND USE

KHATIMA TAHSIL—6

12	13	14	15	16	17	18	19	20	2	1
टनकपुर Tanakpur(9)	ED	गेहूँ, चावल Wheat, Rice	...	...	79.32	50.99	17.00	..	Naik Khera	36
टनकपुर Tanakpur(4)	ED	गेहूँ, चावल Wheat, Rice	17.0$_0$	...	163.50	100.37	53.82	...	Ambag Tanakpur	37
टनकपुर Tanakpur(4)	...	...	10.53	...	...	...	2.02	...	Chheni Malli	38
टनकपुर Tanakpur(5)	...	गेहूँ, चावल Wheat, Rice	20.24	...	...	...	1.21	...	Chheni Goth	39
टनकपुर Tanakpur(3)	...	गेहूँ, चावल Wheat, Rice	17.00	...	...	...	8.50	...	Chheni Talli	40
टनकपुर Tanakpur(3)	ED	गेहूँ, चावल Wheat, Rice	...	TW(10.52)	6.07	10.52	26.31	...	Gyan Khera	41
टनकपुर Tanakpur(3)	ED	गेहूँ, चावल Wheat, Rice	...	...	24.69	4.45	11.33	...	Mohanpur	42
टनकपुर Tanakpur(4)	ED	गेहूँ, चावल Wheat, Rice	3.64	TW(88.63)	38.45	1.62	22.66	...	Bichai	43
टनकपुर Tanakpur(2)	ED	गेहूँ, चावल Wheat, Rice	...	TW(40·47)	57.87	4.05	0.81	...	Manihar Goth	44
टनकपुर Tanakpur(4)	ED	गेहूँ, चावल Wheat, Rice	...	TW(17.81)	4.05	0.40	2.83	...	Bagdora Hansi	45
टनकपुर Tanakpur(5)	ED	गेहूँ, चावल Wheat, Rice	...	TW(2.43)	8.90	...	1.62	...	Bagdora Khas	46
टनकपुर Tanakpur(6)	ED	गेहूँ, चावल Wheat, Rice	...	TW(0.81)	26.31	1.21	2.02	...	Sailani Goth	47
टनकपुर Tanakpur(9)	ED, EAG	गेहूँ, चावल Wheat, Rice	4.45	TWE(14.16)	...	2.44	2.83	...	Sitapur	48
टनकपुर Tanakpur(6)	...	...	3.64	TW(58.28)	33.19	9.30	12.95	...	Chela Goth	49
खटीमा Khatima (15)	ED	गेहूँ, चावल Wheat, Rice	71.63	...	...	...	2.83	...	Phagpur	50
टनकपुर Tanakpur(15)	ED	गेहूँ, चावल Wheat, Rice	...	TW(66.78)	16.59	5.67	20.63	M(1)	Bhajanpur	51
टनकपुर Tanakpur(15)	ED, EAG	गेहूँ, चावल Wheat, Rice	...	TWE(59.90)	85.80	0.80	19.43	...	Chandani	52
टनकपुर Tanakpur(8)	...	...	...	...	...	43.71	4.45	...	Katuwa Patti	53
टनकपुर Tanakpur(15)	ED	गेहूँ, चावल Wheat, Rice	...	TW(21.85)	2.83	...	0.82	T(3)	Anandpur	54
टनकपुर Tanakpur(15)	ED	गेहूँ, चावल Wheat, Rice	33.99	TW(140·84)	29.54	11.34	22.66	C(1),M(3) T(1)	Banbassa	55

1	2	3	4	5	6	7	8	9	10	11
56	बमनपुरी	73.25	355(50)	–(–5)	–(–5)	HP	PO	–(–5)	–(–5)	K,RPR
57	देवीपुरा	80.54	90(14)	–(–5)	–(–5)	HP	–(–5)	–(–5)	–(–5)	KR
58	गुधनी	158.24	384(68)	–(–5)	–(–5)	HP	–(–5)	–(–5)	–(–5)	KR
59	पचपकरिया	76.08	744(120)	–(–5)	–(–5)	HP	–(–5)	–(–5)	–(–5)	KR
60	भैसहा झाला	14.57	94(21)	–(–5)	–(5–10)	HP	–(–5)	–(–5)	–(–5)	PR
61	उमरू खुर्द	518.83	1,820(251)	P(1),M(1) H(1)	–(–5)	TW	PTO Phone	शुक्र,शनि Fri,Sat	–(–5)	PR
62	गोसूकुआं	177.66	575(90)	–(–5)	–(–5)	HP	PO	–(–5)	–(–5)	KR
63	मुंड़ाई	418.86	985(143)	–(–5)	–(–5)	T,HP	–(–5)	–(–5)	–(–5)	KR
64	अमांऊ	375.16	1,168(195)	–(–5)	–(–5)	T,HP	–(–5)	–(–5)	–(–5)	KR
65	झुनकईया	216.51	583(93)	–(–5)	–(–5)	T,HP	–(–5)	–(–5)	–(–5)	KR
66	महोलिया	363.42	1,921(315)	P(1)	H(1)	TW,TK	–(–5)	–(–5)	BS	PR
67	नौगमा ठगू	758.00	1,986(274)	P(1),M(1)	–(–5)	HP	PO	–(–5)	–(–5)	PR
68	खेतलसन्डा खाम	193.04	812(128)	–(–5)	–(–5)	HP	–(–5)	–(–5)	–(–5)	KR
69	नाला तराई	384.87	971(147)	P(1)	–(–5)	HP	–(–5)	–(–5)	–(5–10)	KR
70	दमगढ़ा	319.71	239(45)	–(–5)	–(5–10)	HP	–(5–10)	–(5–10)	–(5–10)	KR
71	खेलड़िया	259.01	322(42)	–(–5)	–(10+)	HP	–(10+)	–(10+)	–(10+)	PR
72	खाली महुवट	209.23	272(49)	–(–5)	–(5–10)	HP	PO	–(5–10)	–(5–10)	KR
73	ऊँची महुवट	372.32	803(114)	P(1)	–(–5)	HP	–(–5)	–(–5)	BS	KR,PR
74	मुंडेली	374.35	978(139)	P(1)	–(–5)	HP	–(–5)	–(–5)	BS	PR
75	चारूबेटा	272.36	771(102)	P(1)	–(–5)	HP	PO	–(–5)	BS	PR

VILLAGE DIRECTORY
AMENITIES AND LAND USE

KHATIMA TAHSIL—6

12	13	14	15	16	17	18	19	20	2	1
खटीमा Khatima (12)	ED	गेहूँ, चावल Wheat, Rice	2.43	TW(50.59)	2.02	4.05	14.16	C(3),T(2) M(1)	Bamanpuri	56
खटीमा Khatima (12)	ED	गेहूँ, चावल Wheat, Rice	3.64	TW(14.16)	10.12	6.08	46.54	...	Devipura	57
खटीमा Khatima (14)	ED	गेहूँ, चावल Wheat, Rice	12.55	TW(55.04)	85.39	4.05	1.21	C(1),T(2)	Gudhani	58
खटीमा Khatima (14)	ED	गेहूँ, चावल Wheat, Rice	...	TW(70.01)	3.24	1.62	1.21	C(1),T(2)	Pachpakaria	69
खटीमा Khatima (13)	...	गेहूँ, चावल Wheat, Rice	...	...	...	...	14.57	...	Bhaishina Jhala	60
खटीमा Khatima (1)	ED	गेहूँ, चावल Wheat, Rice	...	TW(60.71)	325.78	40.8	91.87	N(150) M(30),T(3) C(15)	Umaru Khurd	61
खटीमा Khatima (3)	EA	गेहूँ, चावल Wheat, Rice	21.85	TWE(24.69)	50.18	4.86	76.08	...	Gosukunwan	62
खटीमा Khatima (3)	EO	गेहूँ, चावल Wheat, Rice	130.72	...	257.79	6.07	24.28	...	Bhurai	63
खटीमा Khatima (2)	EO	गेहूँ, चावल Wheat, Rice	87.01	TW(222.59)	23.47	8.90	33.18	T(7)	Amaoun	64
खटीमा Khatima (1)	EO	गेहूँ, चावल Wheat, Rice	74.87	TW(0.81)	126.27	0.40	14.16	...	Jhunkaiya	65
खटीमा Khatima (2)	...	गेहूँ, चावल Wheat, Rice	15.78	TW(30.35)	283.29	19.84	14.16	N(97) M(8)C(2)	Maholiya	66
खटीमा Khatima (4)	EA	गेहूँ, चावल Wheat, Rice	34.80	TWE(57.47)	586.41	34.40	44.92	N(6)T(2)	Naugama Thagu	67
खटीमा Khatima (1)	EO	गेहूँ, चावल Wheat, Rice	21.04	TW(19.43)	124.65	12.95	14.97	T(2)	Khetalshandakham	68
खटीमा Khatima (12)	ED EAG	गेहूँ, चावल Wheat, Rice	...	TWE(124.24)	167.95	...	92.68	T(6)	Nalatarai	69
खटीमा Khntima (8)	ED EAG	गेहूँ, चावल Wheat, Rice	...	TWE(33.99)	226.23	...	59.49	T(2)	Damgarha	70
खटीमा Khatima (11)	ED	गेहूँ, चावल Wheat, Rice	...	TW(72.85)	135.57	2.03	48.56	T(4)	Khailariya	71
खटीमा Khatima (8)	ED, EAG	गेहूँ, चावल Wheat, Rice	...	TWE(76.08)	109.27	...	23.88	TEM(1)	Khali Mahuwat	72
खटीमा Khatima (2)	...	गेहूँ, चावल Wheat, Rice	50.59	T(W82.96)	204.37	27.12	7.28	T(1)	Unchi Mahuwat	73
खटीमा Khatima (2)	ED	गेहूँ, चावल Wheat, Rice	...	TW(55.85)	279.24	36.43	2.83	T(2)	Mundeli	74
खटीमा Khatima (4)	ED	गेहूँ, चावल Wheat, Rice	13.36	TW(83.77)	144.07	28.33	2.83	T(3)	Charubeta	75

1	2	3	4	5	6	7	8	9	10	11
76	चन्देली	880.22	1,683(224)	P(1)	-(10+)	HP	-(10+)	-(10+)	-(-5)	PR
77	चाँदा	368.28	769(110)	-(-5)	-(5-10)	HP	-(-5)	-(5-10)	BS	PR,KR
78	समथना	184.14	300(55)	-(-5)	-(5-10)	HP	-(5-10)	-(5-10)	BS	PR,KR
79	बगूलिया	522.87	728(164)	P(1)	-(5-10)	HP	-(5-10)	मंगल,शुक्र Tue,Fri	-(5-10)	KR
80	सिंसैया	635.38	462(74)	P(1)	-(10+)	HP	-(10+)	-(10+)	BS	PR
81	सारदासागर	263.46	978(180)	-(-5)	-(-5)	W	-(-5)	-(-5)	-(-5)	KR
82	बनमहोलिया	243.63	189(36)	-(-5)	-(10+)	HP	-(10+)	-(10+)	-(-5)	KR
83	गांगी	378.80	1,130(176)	-(-5)	-(10+)	HP	-(-5)	-(10+)	-(10+)	KR
84	दियोरी	375.16	1,468(244)	P(1),M(1)	D(1)	HP	PO	-(10+)	-(5-10)	KR
85	गौझरिया	205.99	499(77)	-(-5)	-(-5)	HP	PO	-(10+)	-(5-10)	KR
86	उल्दन	214.90	536(75)	P(1)	-(-5)	HP	-(-5)	-(10+)	-(-5)	KR
87	बिसौटा	277.22	352(48)	-(-5)	-(-5)	HP	-(-5)	-(10+)	-(-5)	KR
88	खेड़ा जड़िया	63.13	28(4)	-(-5)	-(-5)	HP	-(-5)	-(10+)	-(10+)	KR
89	सबौरा	263.86	847(105)	P(1)	-(-5)	HP	-(-5)	-(10+)	-(-5)	KR
90	रतनपुर	200.33	1,403(187)	P(1)	-(-5)	HP	-(10+)	-(10+)	-(-5)	KR
91	भराभुड़िया	754.77	447(70)	P(1)	-(-5)	HP	-(-5)	-(10+)	-(10+)	KR
92	फुलैया	507.09	785(106)	P(1)	-(-5)	HP	-(-5)	-(10+)	-(-5)	KR
93	झनकट	593.29	1,269(168)	P(1),M(1) H(1)	H(1) RP(1)	HP	PO	-(5-10)	-(5-10)	PR
94	पहेनियाँ	445.17	961(143)	P(1)	-(-5)	HP	-(-5)	-(-5)	BS	KR,PR
95	कुमराह	190.61	493(61)	P(1)	-(-5)	HP	-(-5)	-(-5)	BS	KR,PR

VILLAGE DIRECTORY

AMENITIES AND LAND USE

KHATIMA TAHSIL—6

12	13	14	15	16	17	18	19	20	2	1
खटीमा Khatima (11)	EA	गेहूँ, चावल Wheat, Rice	74.06	TWE(224.61)	414.41	119.39	47.75	M(2),T(22) C(1)	Chandeli	76
खटीमा Khatima (6)	...	गेहूँ, चावल Wheat, Rice	...	TW(167.95)	152.57	26.31	21.45	T(2)	Chanda	77
खटीमा Khatima (7)	...	गेहूँ, चावल Wheat, Rice	136.79	TW(10.93)	30.35	4.05	2.02	...	Samthana	78
खटीमा Khatima (7)	EAG,ED	गेहूँ, चावल Wheat, Rice	...	TWE(12.14)	269.13	...	241.60	T(9)	Baguliya	79
खटीमा Khatima (12)	...	गेहूँ, चावल Wheat, Rice	41.68	TW(78.51)	113.32	40.47	361.40	T(5)	Sisaiya	80
खटीमा Khatima (5)	...	गेहूँ, चावल Wheat, Rice	...	...	...	...	263.46	...	Sharda Sagar	81
खटीमा Khatima (13)	...	गेहूँ, चावल Wheat, Rice	4.05	...	38.45	0.80	200.33	..	Banmaholiya	82
खटीमा Khatima (16)	...	गेहूँ, चावल Wheat, Rice	29.95	...	63.94	282.89	2.02	T(1)	Gangi	83
खटीमा Khatima (16)	...	गेहूँ, चावल Wheat, Rice	...	...	339.95	20.24	14.97	...	Diyori	84
खटीमा Khatima (14)	...	गेहूँ, चावल Wheat, Rice	10.92	TW(17.00)	176.05	...	2.02	...	Gaujhariya	85
खटीमा Khatima (14)	EO	गेहूँ, चावल Wheat, Rice	...	TW(10.93)	188.19	2.83	12.95	T(1)	Uldan	86
खटीमा Khatima (15)	EO	गेहूँ, चावल Wheat, Rice	...	TW(9.30)	111.70	1.62	154.60	T(3)	Bisauta	87
खटीमा Khatima (14)	EO	गेहूँ, चावल Wheat, Rice	36.02	TW(8.09)	17.81	...	1.21	T(1)	Khera Jariya	88
खटीमा Khatima (15)	...	गेहूँ, चावल Wheat, Rice	...	TW(0.81)	216.51	14.16	32.38	...	Sabora	89
खटीमा Khatima (11)	ED	गेहूँ, चावल Wheat, Rice	...	TW(137.60)	26.30	10.12	26.31	T(2)	Ratanpur	90
खटीमा Khatima (13)	EO	गेहूँ, चावल Wheat, Rice	...	TW(8.90)	148.12	580.75	17.00	...	Bhara Bhuriya	91
खटीमा Khatima (11)	ED EAG	गेहूँ, चावल Wheat, Rice	....	TWE(6.07) TW(52.60)	263.05	4.05	181.31	T(1)	Fulaiya	92
खटीमा Khatima (8)	ED,EO	गेहूँ, चावल Wheat, Rice	...	TW(289.77)	218.54	29.54	55.44	T(6)	Jhankat	93
खटीमा Khatima (5)	ED	गेहूँ, चावल Wheat, Rice	...	TW(12.55)	370.30	14.16	48.16	T(1)	Pahaniya	94
खटीमा Khatima (5)	ED	गेहूँ, चावल Wheat, Rice	...	TW(5.67)	159.05	4.86	21.03	T(1)	Kumrah	95

1	2	3	4	5	6	7	8	9	10	11
96	बानूसी	334.28	1,820(170)	-(-5)	-(-5)	HP	-(-5)	-(5-10)	-(-5)	PR
97	सड़ा सड़िया	291.38	957(124)	P(1)	-(-5)	HP	PO	-(10+)	-(-5)	PR
98	जरासू प्रतापपुर	1,542.72	2,547(417)	P(1),H(1)	H(1)	HP	PO	-(10+)	BS	PR
99	बानूसा	621.62	1,324(180)	P(1)	-(-5)	HP	-(5-10)	-(5-10)	-(5-10)	KR
100	गुरुखुड़ा	282.48	595(75)	P(1)	-(-5)	HP	-(10+)	-(10+)	-(10+)	KR
101	पुरनापुर	649.54	986(143)	-(10+)	-(10+)	HP	-(10+)	-(10+)	-(10+)	KR
102	जंगल जोगीढेर	480.78	816(139)	-(-5)	-(-5)	HP	-(-5)	-(10+)	-(10+)	PR
103	जोगीठेर नगला	211.25	500(66)	P(1)	-(-5)	HP	-(-5)	-(10+)	BS	PR
104	भुड़िया देसी	285.31	247(34)	-(-5)	-(10+)	HP	-(10+)	-(10+)	BS	PR
105	नौसर	686.78	1,750(254)	P(1)	-(10+)	HP	PTO	-(5-10)	-(-5)	KR
106	बरी अंजनियाँ	659.26	1,768(264)	P(2)	-(5-10)	HP	-(-5)	-(5-10)	-(5-10)	PR
107	जमौर	694.8/	1,716(263)	P(1)	D(1)	HP	PO	-(-5)	BS	PR
108	बन्डिया	144.48	708(99)	P(1)	-(10+)	HP	-(10+)	-(10+)	-(-5)	KR
109	भगचुरी	743.43	1,263(180)	P(1)	-(10+)	HP	-(-5)	-(10+)	-(10+)	KR
110	मोहम्मदपुर	370.71	1.160(147)	P(1)	-(5-10)	HP	-(-5)	-(5-10)	-(-5)	PR
111	उलानी	223.80	357(53)	P(1)	-(5-10)	HP	-(5-10)	-(5-10)	-(5-10)	KR
112	गंगापुर	140.84	130(14)	-(-5)	-(5-10)	HP	-(5-10)	-(5-10)	-(5-10)	KR
113	जादोपुर	347.64	808(95)	P(1)	-(-5)	HP	-(-5)	-(-5)	-(-5)	KR
114	भैंसहा	59.90	61(10)	-(-5)	-(10+)	HP	-(-5)	-(10+)	BS,RS	PR
115	पचपेड़ा	274.39	933(137)	P(1)	-(10+)	HP	-(-5)	-(10+)	BS,RS	PR

12	13	14	15	16	17	18	19	20	2	1
खटीमा Khatima (7)	ED	गेहूँ, चावल Wheat, Rice	...	TW(42.90)	244.84	8.50	38.04	T(1),M(1)	Banusi	96
खटीमा Khatima(10)	ED,EAG	गेहूँ, चावल Wheat, Rice	...	TW(62.73)	83.77	2.02	142.86	T(4)	Sarasariya	97
खटीमा Khatima(13)	ED	गेहूँ, चावल Wheat, Rice	...	TWE(366.25) TW(445.17)	532.18	28.34	170.78	M(7),T(10) C(2)	Jarasu Pratappur	98
खटीमा Khatima (9)	ED,EAG	गेहूँ, चावल Wheat, Rice	...	TWE(8.09) TW(69.61)	482.40	12.55	48.97	T(5)	Banusa	99
खटीमा Khatima(10)	ED	गेहूँ, चावल Wheat, Rice	...	...	242.82	20.24	19.42	...	Gurkhura	100
खटीमा Khatima(10)	ED,EAG	गेहूँ, चावल Wheat, Rice	...	TW(126.27) TWE(46.14)	360.59	35.22	81.34	M(6),T(39) C(1)	Purnapur	101
खटीमा Khatima(12)	ED	गेहूँ चावल Wheat, Rice	...	TW(51.40)	149.74	200.32	79.32	M(3),T(9) C(1)	Jangal Jogither	102
खटीमा Khatima(15)	ED,EAG	गेहूँ, चावल Wheat, Rice	...	TWE(110.07)	94.30	...	6.88	M(1),T(8) C(1)	Jogither Nagla	103
खटीमा Khatima(16)	EO	गेहूँ, चावल Wheat, Rice	...	TW(71.63)	163.09	27.12	23.47	T(5)	Bhuria Desi	104
खटीमा Khatima(15)	EO	गेहूँ, चावल Wheat, Rice	...	TW(154.19)	447.60	48.56	36.43	M(1),T(11)	Nausiar	105
खटीमा Khatima (6)	EO	गेहूँ, चावल Wheat, Rice	97.94	TW(101.18) T(18.21)	311.21	65.56	65.16	T(11)	Barian Jahia	106
खटीमा Khatima(10)	EO,EAG	गेहूँ, चावल Wheat, Rice	342.82	TWE(121.42) TW(95.91)	17.00	50.99	166.73	M(1),T(6)	Jamaur	107
खटीमा Khatima(11)	EO	गेहूँ, चावल Wheat, Rice	1.62	TW(72.44)	63.13	0.41	6.88	T(10)	Bandiya	108
खटीमा Khatima(10)	ED,EAG	गेहूँ, चावल Wheat, Rice	...	TWE(246.87)	412.79	29.95	53.82	T(14)	Bhagchuri	109
खटीमा Khatima(16)	EO	गेहूँ, चावल Wheat, Rice	...	O(43.30)	267.10	31.97	28.34	T(2)	Mohammadpur	110
खटीमा Khatima(17)	FD,EAG	गेहूँ, चावल Wheat, Rice	...	TWE(50.99)	116.55	8.90	47.36	...	Ulani	111
खटीमा Khatima(16)	ED,EAG	गेहूँ, चावल Wheat, Rice	...	TWE(7.28)	116.15	8.09	9.32	...	Gangapur	112
खटीमा Khatima(19)	EO	गेहूँ, चावल Wheat, Rice	...	TW(12.14)	295.03	11.74	25.73	T(5)	Jadopur	113
खटीमा Khatima(11)	ED,EAG	गेहूँ, चावल Wheat, Rice	...	TWE(22.26)	28.33	4.45	4.86	T(1)	Bhainsha	114
खटीमा Khatima(10)	ED,EAG	गेहूँ, चावल Wheat, Rica	25.09	TWE(143.67)	74.06	5.26	26.31	T(5)	Pachpera	115

1	2	3	4	5	6	7	8	9	10	11
116	नरायनपुर	152.57			गैर आबाद				Uninhabited	KR
117	हल्दी	394.92	749(112)	-(-5)	D(1)	HP	PO	-(10+)	BS,RS	PR
118	सुनपहैरे	530.97	673(98)	P(1)	-(5-10)	HP	-(5-10)	-(5-10)	-(5-10)	KR
119	मजगमी	346.42	142(19)	-(-5)	-(5-10)	HP	-(5-10)	-(5-10)	-(5-10)	KR
120	दाह	393.37	266(31)	-(-5)	-(-5)	HP	-(-5)	-(-5)	BS,RS	PR
121	ढाकी	515.99	188(32)	-(-5)	-(-5)	HP	-(-5)	-(-5)	BS,RS	PR
122	मझोला	442.34	1,716(278)	P(1)	H(1)	HP	PO	बुद्ध, शनि Wed,Sat	BS,RS	PR
123	रघुलिया	211.25	358(56)	-(-5)	-(-5)	HP	-(-5)	-(-5)	-(-5)	PR
124	बनगवां	252.53	448(77)	-(-5)	-(-5)	HP	-(-5)	-(-5)	-(-5)	PR
125	सरपुड़ा	403.89	1,058(169)	-(-5)	-(-5)	T	-(-5)	-(-5)	-(-5)	KR,PR

F-1	खटीमा रेंज	अनुपलब्ध
F-2	किलपुरा रेंज	अनुपलब्ध
F-3	दोगाड़ी रेंज	अनुपलब्ध
F-4	शारेदा रेंज	अनुपलब्ध
F-5	झनकइया रेंज	अनुपलब्ध
F-6	सुरई रेंज	अनुपलब्ध
F-7	मोहोफ रेंज	अनुपलब्ध
F-8	बनबसा कैनाल फारेस्ट रेंज	अनुपलब्ध
F-9	लोहिया हैड रेंज	अनुपलब्ध

12	13	14	15	16	17	18	19	20	2	1
खटीमा Khatima(11)	...	...	152,57	...	...	...	...	...	Narainpur	116
खटीमा Khatima(11)ED,EAG		गेहूँ, चावल Wheat, Rice	...	TWE(190.21)	150.55	2.83	51.40	T(8)	Haldi	117
खटीमा Khatima(15)ED,EAG		गेहूँ, चावल Wheat, Rice	...	TWE(233.92)	210.04	30.35	56.66	...	Sunpahar	118
खटीमा Khatima(15)ED,EAG		गेहूँ, चावल Wheat, Rice	...	TWE(89.04)	161.07	47.75	48.56	...	Majgani	119
खटीमा Khatima(15)ED,EAG		गेहूँ, चावल Wheat, Riee .	...	TWE(137.60)	162.69	34.40	58.68	T(1),C(1) TEM(1)	Dah	120
खटीमा Khatima(20)ED,EAG		गेहूँ, चावल Wheat, Rice	...	TWE(201.13)	188.19	80.94	45.73	M(2),T(1) C(2)	Dhaki	121
खटीमा Khatima(13)ED,EAG		गेहूँ, चावल Wheat, Rice	...	TWE(96.32)	282.08	7.28	56.66	T(5)	Majhola	122
खटीमा Khatima(16)	EO	गेहूँ, चावल Wheat, Rice	...	TW(135.17)	40.47	25.90	9.71	T(6)	Radhuliya	123
खटीमा Khatima(20)	EO	गेहूँ, चावल Wheat, Rice	0.40	TW(170.38)	61.11	4.05	16.59	T(9)	Bangawan	124
खटीमा Khatima(23)	...	गेहूँ, चावल Wheat, Rice	...	GC(285.71)	72.04	21.45	24.69	T(6)	Sarpura	125

Not Available	Khateema Range	F–1
Not Available	Kilpura Range	F–2
Not Available	Dogari Range	F–3
Not Available	Sharda Range	F–4
Not Available	Jhankaiya Range	F–5
Not Available	Suraj Range	F–6
Not Available	Mohof Range	F–7
Not Available	Banbasa Canal Forest Range	F–8
Not Availabla	Lohia head Range	F–9

परिशिष्टियाँ
Appendices

परिशिष्ट I

शिक्षा, चिकित्सा व अन्य सुविधाओं का तहसीलवार सार

क्रम सं० [1] No.	तहसील का नाम Name of Tahsil	शिक्षा Educational														
		प्राइमरी स्कूल Primary School		मिडिल स्कूल Middle School		हाई स्कूल/ सेकेण्डरी स्कूल High School/ Secondary School		उच्चतर माध्यमिक/ पी०यू०सी०/ इण्टरमीडिएट एवं जूनियर कालेज Higher Secondary P.U.C./Inter-mediate Junior College		कालेज (स्नातक एवं उससे अधिक) College (graduate and above)		प्रौढ़ शिक्षा कक्षाएं/केन्द्र Adult literacy Class/ Centre		अन्य Others		ग्रामों की संख्या जिनमें कोई शिक्षा सुविधा नहीं है Villages with no educational facility
		ग्राम Villages	संस्थाएं Institutions	ग्राम Villages	संस्थाएं Institutions	ग्राम Villages	संस्थाएं Institutions	ग्राम Villages	संस्थाएं Institutions	ग्राम Villages	संस्थाएं Institutions	ग्राम Villages	संस्थाएं Institutions	ग्राम Villages	संस्थाएं Institutions	
1	2	3	4	5	6	7	8	9	10	11	12	13	14	15	16	17
1.	नैनीताल Nainital	302	315	69	70	16	16	2	2	1	1	...	...	...	...	242
2.	हल्द्वानी Haldwani	91	91	19	19	9	9	2	2	...	...	...	...	..	...	257
3.	काशीपुर Kashipur	184	193	38	39	8	8	3	3	...	...	...	...	...	...	215
4	किच्छा Kichha	101	119	15	18	11	12	3	4	...	...	...	...	1	3	56
5.	सितारगंज Sitarganj	53	60	7	8	3	3	...	...	...	...	2	2	...	...	64
6.	खटिमा Khatima	60	61	8	8	3	3	1	1	...	...	...	...	...	...	59
	योग Total	791	839	156	162	50	51	11	12	1	1	2	2	1	3	893

APPENDIX I

Tahsilwise Abstract of Educational, Medical and other amenities

चिकित्सा Medical																
औषधालय Dispensary		चिकित्सालय Hospital		प्रसूतिगृह एवं बाल कल्याण केन्द्र/प्रसूतिगृह/ बाल कल्याण केन्द्र Maternity and Child Welfare Centre/ Maternity Home/Child Welfare Centre		प्राथमिक स्वास्थ्य केन्द्र/ स्वास्थ्य केन्द्र Primary Health Centre/ Health Centre		परिवार नियोजन केन्द्र Family Planning Centre		प्राथमिक स्वास्थ्य उपकेन्द्र Primary Health Sub-Centre		जन-स्वास्थ्य रक्षक Community Health Worker		अन्य Others		ग्रामों की संख्या जिनमें कोई चिकित्सा सुविधा नहीं है Villages with no Hospital facility
ग्राम Villages	संस्थाएं Institutions	ग्राम Villages	संस्थाएं Institutions	ग्राम Villages	संस्थाएं Institutions	ग्राम Villages	संस्थाएं Institutions	ग्राम Villages	संस्थाएं Institutions	ग्राम Villages	संस्थाएं Institutions	ग्राम Villages	संस्थाएं Institutions	ग्राम Villages	संस्थाएं Institutions	
18	19	20	21	22	23	24	25	26	27	28	29	30	31	32	33	34
11	11	21	21	14	14	3	3	2	2	...	...	...	...	3	3	510
5	5	4	4	4	4	1	1	1	1	...	...	...	...	4	4	346
9	9	11	11	5	5	1	1	3	3	...	...	...	...	12	12	393
7	7	5	5	6	6	...	...	2	2	...	...	1	1	9	29	140
...	...	5	5	2	2	...	...	2	2	...	...	...	...	3	3	111
4	4	4	4	1	1	...	...	1	1	...	...	...	...	2	2	110
36	36	50	50	32	32	5	5	11	11	...	...	1	1	33	33	1,610

परिशिष्ट I

शिक्षा, चिकित्सा व अन्य सुविधाओं का तहसीलवार सार

क्रम सं० Sl. No.	तहसील का नाम Name of Tahsil	पेयजल Drinking Water									
		नल Tap	कुआँ Well	तालाब Tank	नलकूप Tubewell	नदी River	झरना Fountain	नहर Canal	अन्य Others	एक से अधिक साधन More than one source	ग्राम जिसमें किसी प्रकार के पेयजल की कोई सुविधा नहीं है Village with no drinking water facility of any type
1	2	35	36	37	38	39	40	41	42	43	44
1.	नैनीताल Nainital	283	16	2	2	11	...	24	429	199	...
2.	हल्द्वानी Haldwani	163	4	...	17	...	...	302	...	122	...
3.	काशीपुर Kashipur	125	114	2	101	11	...	114	269	275	...
4.	किच्छा Kichha	27	9	...	30	2	...	10	134	44	...
5.	सितारगंज Sitarganj	42	...	...	1	...	...	3	117	43	...
6.	खटिमा Khatima	21	2	1	3	...	...	...	102	9	...
	योग Total	661	155	5	154	24	...	453	1,051	692	...

APPENDIX 1

Tahsilwise Abstract of Educational, Medical and other amenities

डाक एवं तार Post and Telegraph							यातायात Communication			विद्युत आपूर्ति Power Supply	
डाकघर Post Office	तारघर Telegraph Office	डाक एवं तारघर Post & Telegraph Office	डाक एवं टेलीफोन Post Office and Phone	तारघर एवं टेलीफोन Telegraph Office and Phone	डाक एवं तारघर तथा टेलीफोन Post & Telegraph Office & Phone	टेलीफोन Telephone	बस स्टाप Bus Stop	रेलवे स्टेशन Railway Station	जलमार्ग Navigable Waterway	उपलब्ध Available	अनुपलब्ध Not available
45	46	47	48	49	50	51	52	53	54	55	56
48	...	4	6	...	2	...	99	...	...	178	378
15	...	...	3	...	...	1	163	...	...	193	171
24	...	2	5	...	...	16	94	9	...	343	81
15	...	2	4	...	1	...	64	1	...	141	18
9	...	...	3	...	...	...	22	...	...	75	45
20	...	2	...	...	1	...	34	8	...	92	28
131	...	10	21	...	4	17	476	18	...	1,022	721

परिशिष्ट II
APPENDIX II

जनगणना प्रयोजन हेतु नगर माने गये नगरों (जनगणना नगरों) के भूमि उपयोग संबंधी आंकड़े

Land utilisation data in respect of non-municipal towns (Census towns)

क्रम सं० Sl. No.	नगर एवं तहसील का नाम कोष्ठक में Name of town and tahsil (within bracket)	भूमि उपयोग (उपयोग में आने वाली विभिन्न प्रकार की भूमि का क्षेत्रफल हेक्टेयर में दशमलव के निकटतम दो स्थानों तक) Land use (*i. e.* area under different types of land use in hectares upto two decimal-points)					
		कुल क्षेत्रफल Total area	वन Forest	विभिन्न सिंचाई साधन व उससे सिंचित क्षेत्र की माप Irrigated by sources	असिंचित Unirrigated	कृषि योग्य बेकार भूमि चरागाह व बागों सहित Culturable waste including gaucher and groves	क्षेत्र जो कृषि हेतु उपलब्ध नहीं है Area not available for cultivation
1	2	3	4	5	6	7	8

लागू नहीं होता
Not Applecable

परिशिष्ट III
APPENDIX III

तहसील नैनीताल
Tahsil Nainitnl

पेयजल को छोड़कर सुविधा रहित ग्रामों की सूची
List of villages where no amenity other than the drinking water is available

क्रम सं० Sl No.	लोकेशन कोड नम्बर L.C. No.	ग्राम का नाम	Name of village
1	2	3	4
1	4	थापला	Thapla
2	8	कौल	Kaul
3	17	कुटीमी	Katimi
4	22	सिरानी	Sirani
5	23	सुनस्यारी	Sunsyari
6	25	लेधरा	Ledhara
7	27	डाबर बाड़ी	Dabar Bari
8	31	चन्द्रकोट	Chandra Kot
9	34	बरोसीर	Baroseer
10	38	रहेली	Raheli
11	42	रोपा	Ropa
12	45	हरचनौली	Harchanoli
13	47	रौलिया गांव	Rauliyagaon
14	50	पहाड़कोट	Paharkot
15	53	बधानी चक आमकोसर	Badhani Chauk Amkisar
16	54	डन्डेसारी	Dande Sari
17	55	मलकी पाली	Malki Pali
18	57	बधानी गाँव	Badhanigaon
19	61	नैनी चक	Naini Chak
20	67	टंगूड़ा छोटा	Tangura Chhota
21	68	टंगूरा लग्गा	Tangura Lagga
22	72	बूगाँ	Bunga
23	73	सोनगाँव लग्गा चौक	Saungaon Lagga Chauk
24	74	सोनगाँव	Songaon
25	75	सक्डेना	Sakdena
26	78	बासोठ	Basot
27	80	चक पवास	Chak Pawas
28	85	पालड़ी	Palarhi
29	88	तल्ला कोट	Tall Kot
30	91	नौवना	Nauna

परिशिष्ट III
APPENDIX III

तहसील नैनीताल
Tahsil Nainita l

पेयजल को छोड़कर सुविधा रहित ग्रामों की सूची
List of villages where no amenity other than the drinking water is available

क्रम सं० Sl. No.	लोकेशन कोड नं० L.C. No.	ग्राम का नाम	Name of villlage
1	2	3	4
31	96	धारी	Dhari
32	98	आटा खाख	Atakhas
33	100	बिछने	Bichhane
34	103	पनौरा	Panaura
35	108	मझकोट	Majhkote
36	109	मल्ला कोट	Mallakote
37	110	जोगाड़ी	Jogari
38	112	गरजोली चक	Garjoli Chak
39	113	दरभाषी फलयानी	Darbhasi Phalyani
40	115	चौड़ा	Chorha
41	123	जोसिया घूना	Joshiya Ghuna
42	134	महतगाँव	Mahatgaon
43	139	सिगड़ी	Sigrhi
44	140	घुग्गू खाम	Ghughoo Kham
45	144	दुमैला	Dumela
46	145	सिसौनिया	Sisaunia
47	146	घोड़ा खेत	Ghora Khet
48	149	सानना मल्ला	Sanana Malla
49	151	रानी कोट	Ranikota
50	152	सिमल खेत	Simal Khet
51	159	कलसी	Kalsi
52	160	सिमली मल्ली	Simali Malli
53	161	पातली	Patali
54	164	रिया	Riya
55	165	जामड़ी	Jamari
56	167	बोहरा कोट	Bohra Kote
57	170	गंगोरी	Gangori
58	171	गंगार कोट	Gangar Kote
59	177	मंगरौ	Mangrow
60	182	डीना	Deena

परिशिष्ट III
APPENDIX III

तहसील नैनीताल
Tahsil Nainital

पेयजल को छोड़कर सुविधा रहित ग्रामों की सूची
List of villages where no amenity other than the drinking water is available

क्रम सं० Sl No.	लोकेशन कोड नम्बर L.C. No.	ग्राम का नाम	Name of village
1	2	3	4
61	184	बेडुली	Beduli
62	185	जोगी मान्डे	Jogi Mande
63	186	जोगी नौली	Jogi Nauli
64	192	सिमायल कपूला	Simayal Kapula
65	193	मनिया खनेरा	Maniya Khanera
66	194	कपूला	Kapula
67	199	मटकीना	Matkina
68	200	बिरखन	Birkhan
69	203	निगराड़	Nigrarh
70	204	कभड़ा	Kabhra
71	207	सतोला	Satola
72	208	सतखोल	Satkhol
73	209	छतोला	Chhatola
74	210	सीतला	Seetla
75	211	बड़ेत	Baret
76	212	सुरालगाँव	Suralgaon
77	218	छिमी	Chhimi
78	220	सिलकौली	Silkauli
79	222	सिगोली	Sigoli
80	223	डोल	Dole
81	224	जाँजर	Janjar
82	226	पाथरी	Pathari
83	227	दूली बन्ज	Dhuli Banj
84	229	धारा पाट गुली	Dhara Pathguli
85	232	नानी बाज	Nanibanj
86	234	धवेंली	Dhweti
87	235	पोखरी	Pokhari
88	236	गिवई टाना	Giwai Tana
89	238	किलोर	Kilor
90	239	सिनौली तल्ली	Sinoli Talli

परिशिष्ट III
APPENDIX III

तहसील नैनीताल
Tahsil Nainital

पेयजल को छोड़कर सुविधा रहित ग्रामों की सूची
List of villages where no amenity other than the drinking water is available

क्रम सं० Sl. No.	लोकेशन कोड नम्बर L.C. No.	ग्राम का नाम	Name of village
1	2	3	4
91	240	सिनौली मल्ली	Sinoli Malli
92	241	भुपाल गांव	Bhuyal Gaon
93	243	पांया खोली	Payakholi
94	244	कांस्त नौली	Kashtnauli
95	246	पांलड़ी	Palarhi
96	252	गंढ़गाँव	Garhgaon
97	259	दागड़	Dagar
98	262	काँडा	Kanda
99	263	सगुना	Saguna
100	276	गैराड़ी लटवाल	Gairai Latwal
101	278	बैरोली	Bairauli
102	280	हस्यारी डीगर	Hashyari Degar
103	281	गाज	Gaj
104	285	बख	Bakh
105	287	सिरमोली	Sirmoli
106	290	खैर्दा	Kherda
107	292	दरमोली	Darmoli
108	294	पोखरी	Pokhari
109	295	पगराड़ी	Pagrari
110	296	अनूठी	Anuthi
111	300	बना	Bana
112	304	चक रूसी	Chackrusi
113	325	जीलिंग	Jilling
114	328	नौगांव	Naugaon
115	329	सकैदेना	SakDaina
116	331	चौसाली	Chausali
117	337	नदगल	Nadgal
118	350	खुजेटी	Khujeti
119	351	चलदलाड़	Chak Dalarh
120	362	गुरनागूढ़	Gurna Gunth

परिशिष्ट III
APPENDIX III

तहसील नैनीताल
Tahsil Nainital

पेयजल को छोड़कर सुविधा रहित ग्रामों की सूची
List of villages where no amenity other than the drinking water is available

क्रम सं० Sl. No.	लोकेशन कोड नम्बर L.C. No.	ग्राम का नाम	Name of village
1	2	3	4
121	363	भेटीदियार खाली	Bheti Diyar Kholi
122	366	सेला खेत	Sela Khet
123	367	जौंहा	Jandh
124	368	गद्यूड़ा	Gadyura
125	370	सिमल कन्या	Simal Kanya
126	371	कचिलाकोट	Kachila Kote
137	373	कोट पान्डे	Kote Pande
128	376	भेटा	Bheta
129	377	कडाँ मल्ला	Kanda Malla
130	378	दिगोली	Digoli
131	379	बगौर	Bagaur
132	382	काफली	Kaphali
133	383	कुकना	Kukna
134	388	जमराड़ी	Jamrahi
135	389	तकुरा	Takura
136	392	रमैल गाँव	Ramel Gaon
137	400	कोठार	Kothar
138	407	बगौर	Bagaur
139	415	क्वैरोला	Kwerala
140	429	चक सन्दूला	Chuck Sandula
141	437	डूंगरी	Dungri
142	440	कुण्डल	Kundal
143	441	सल्कवाड़	Salkwar
144	442	सल्कपार	Salkpar
145	450	बगड़ तल्ला	Bagar Talla
146	451	खाड़ी	Khari
147	452	धनिक	Dhanik
148	455	वलूटी	Balute
149	457	तलिया	Tailya
150	458	घिया डाली	Ghiya Dali

परिशिष्ट III
APPENDIX III

तहसील नैनीताल
Tahsil Nainital

पेयजल को छोड़कर सुविधा रहित ग्रामों की सूची
List of villages where no amenity other than the drinking water is available

क्रम सं० Sl. No.	लोकेशन कोड नम्बर L.C. No.	ग्राम का नाम	Name of village
1	2	3	4
151	461	गजारी	Gajari
152	465	अब्बल टानी	Abbal Tani
153	467	फगुनिया खेत	Phaguniya Khet
154	468	फगुनिया खेतग्वाल बजून	Phaguniya Khetgwal Bajoon
155	478	भेला	Bhela
156	479	कलगाँव	Kalgaon
157	481	थापलिया गाजा	Thaplia Gaja
158	490	भल्यूटी	Bhaluti
159	499	अनरोड़ी	Anrori
160	512	चक शेरूवा	Chak Sheruwa
161	537	खैराला पन्त	Khairala Pant
162	539	पुरानी हाट	Purani hat
163	543	पिनसेला	Pensela
164	555	हैड़ी	Hairi
165	556	बल्यूटी	Baluti
166	560	पसौली	Pasauli
167	562	गुमालगाँव	Gumalgaon
168	564	पनिया बौर	Paniya Bour
169	566	गनराड़	Ganrarh
170	568	दुगसिया	Dugsira
171	569	तिलवाड़ी	Tilwari
172	571	सिरोरी	Sirori
173	574	बनिया	Baniya
174	576	मुड़सेली	Murseli
175	577	बड़ेत मल्ला	Baret Malla

परिशिष्ट III
APPENDIX III

तहसील हल्द्वानी
Tahsil Haldwani

पेयजल को छोड़कर सुविधा रहित ग्रामों की सूची
List of villages where no amenity other than the drinking water is available

क्रम सं० Sl. No.	लोकेशन कोड नम्बर L.C. No.	ग्राम का नाम	Name of village
1	2	3	4
1	2	नन्दपुर	Nandpur
2	3	पदमपुर डौलिया	Padampur Dholia
3	6	गेबुआ धौलिया	Gabua dholia
4	9	किशनपुर खोतलिया	Kishanpur Khotalia
5	10	बरायल	Barayal
6	11	किशनपुर डोलिया	Kishanpur Dholia
7	12	गेबुआ फीच	Gebuwa Ficha
8	15	भवानीपुर गरियाल	Bhawanipur Gariyal
9	16	मोहनपुर मेहरा	Mohanpur Mehra
10	21	हिम्मतपुर गेबुआ	Himmatpur Gebuwa
11	25	हिम्मतपुर बैल पडाव	Himmatpur Bail Parao
12	26	उदयपुरी	Udaipuri
13	27	बिशनपुर	Bishanpur
14	28	महादेवपुर	Mahadevpur
15	31	नरोत्तमपुर	Narottampur
16	34	शिवलालपुर जोशी	Shivlalpur Josi
17	39	मदन बैल	Madhanpur Vai
18	41	बचतपुर	Bachatpur
19	42	रुपदेवपुर	Rupdevpur
20	43	बच्ची नगर	Bachchi Nagar
21	44	पदमपुर सोरिया	Padampur Soria
22	52	जलालियागाजा	Galaliyagaja
23	53	गौटिया	Ghotiya
24	55	सोनजलानरसिंह	Sonjala narsingh
25	57	हरिपुर रूपसिंह	Haripur Rupsingh
26	60	सोनगलनाबाद	Sonagalanabad
27	65	चौक पाटलिया	Chowk Pataliya
28	66	कप्तानगंज	Kaptanganj
29	67	रुरकी गंगारामपुर	Rurki Gangarampur
30	68	नाथुनगर	Nathunagar

परिशिष्ट III
APPENDIX III

तहसील हल्द्वानी
Tahsil Haldwani

पेयजल को छोड़कर सुविधा रहित ग्रामों की सूची
List of villages where no amenity other than the drinking water is available

क्रम सं० Sl. No.	लोकेशन कोड नम्बर L.C. No.	ग्राम का नाम	Name of village
1	2	3	4
31	70	कल्यानपुर	Kalyanpur
32	73	चाँदपुर	Chandpur
33	76	रजीतपुर	Ranjitpur
34	79	हरिपुर कलिया जाला	Haripur Kaliya Jala
35	85	बामदेवपुर	Bamdevpur
36	89	बच्चीपुर धमौला	Bachchipur Dhamola
37	94	चाँदनी चौक	Chandnipur Chowk
38	98	जलहलवा जालाखाम	Jalahalawa Jalakham
39	100	पूरनपुर	Puranpur
40	102	चीनतपुर	Chinatpur
41	103	रूपपुर	Ruppur
42	105	रतनपुर	Ratanpur
43	106	नरीपुर	Naripur
44	107	विजयपुर	Vijaypur
45	108	हरिपुर	Haripur
46	109	करनपुर	Karanpur
47	110	सूरपुर	Surpur
48	111	नरपतपुर उर्फ सगतपुर	Narpatpur urf Sagatpur
49	115	लच्छमपुर	Lachchhampur
50	117	चौंसेला	Chaunsla
51	153	रामरी जसुआ	Ramri Jasuwa
52	154	घुनी न० 1	Ghuni No—I
53	162	बच्ची नगर न० 2	Bachchi Nagar No—2
54	163	पानपुर	Panpur
55	164	कमलुआ गाँजा	Kamluwaganja
56	168	पूरनपुर नैनवाल	Puranpur Nainwal
57	169	भरतपुर न० (१)	Bharatpur No. 1
58	170	भरतपुर न० (२)	Bharatpur No. 2
59	172	भगवानपुर जयसिंह	Bhagwanpur Jaisingh
60	176	गोविन्दपुर गरवाल	Govindpur Garwal

परिशिष्ट III
APPENDIX III

तहसील हल्द्वानी
Tahsil Haldwani

पेयजल को छोड़कर सुविधा रहित ग्रामों की सूची
List of villages where no amenity other than the drinking water is available

क्रम सं० Sl No.	लोकेशन कोड नम्बर L.C. No.	ग्राम का नाम	Name of village
1	2	3	4
61	180	हिम्मतपुर मल्ला	Himmatpur Malla
62	181	बिढोरिया	Bithoria No. 2
63	190	बिछोरी	Bichori No. 1
64	192	कुसुम खेरा	Kusum Khera
65	194	छरायल नयाबाद	Chharayal Nayabad
66	196	छहरयाल सुयाल	Chhahrayal Suyal
67	201	हरिपुर नायक	Haripur Nayak
68	202	जयदेवपुर	Jaydevpur
69	203	लालपुर नायक	Lalpur Nayak
70	204	उदयलालपुर	Udailalpur
71	228	चाँदनी चौक साँगुरी	Chandni Chowk Sanguri
72	295	किशननगरी	Kishan Nagri
73	296	विजयपुर	Vijaipur
74	309	सेला भाभर मेहरासिंह	Sela Bhabhar Meharasingh
75	314	रतनपुर नेगी	Ratanpur Negi
76	315	बाँस खेड़ा ईश्वरी दत्त	Banskhera Iswaridatt
77	316	बसन्तपुर	Basantpur
78	317	मदनपुर	Madanpur
79	318	जसपुर खौलिया	Jaspur Khaulia
80	319	कल्यानपुर	Kalyanpur
81	322	किशनपुर रेक्वाल	Kishanpur Reqwal
82	358	चौर गलिया ज्यूरा	Chor Galiya Jaura

परिशिष्ट III
APPENDIX III

तहसील हल्द्वानी
Tahsil Haldwani

पेयजल को छोड़कर सुविधा रहित ग्रामों की सूची
List of villages where no amenity other than the drinking water is available

क्रम सं० Sl. No.	लोकेशन कोड नम्बर L.C. No.	ग्राम का नाम	Name of village
1	2	3	4
1	14	देवपुर बांस टीला	Deypur Bans Tila
2	18	मनोरथपुर बांस टीला	Manorathpur Bans Tila
3	19	भगोतपुर मलियाल	Bhagotpur Malial
4	36	गोरखपुर	Gorakhpur
5	54	चन्द्रपुर तेवाड़ी	Chandrapur Tewari
6	62	ललितपुर	Lalitpur
7	64	बोरिया	Boria
8	65	करायलपुरी	Karailpuri
9	68	राजपुर	Rajpur
10	69	कांदला	Kandla
11	70	बीरपुर लच्छी	Birpur Lachchhi
12	71	बीरपुर तारा	Birpur Tara
13	72	मंडइया	Mandaia
14	73	मुहान	Muhan
15	74	अमरपुर	Amarpur
16	77	लडवारो	Laduarau
17	93	उदयपुर बेल जूड़ी	Udaipur Beljori
18	96	धरमपुर टांडा	Dharampur Tanda
19	97	शिवपुर टाँडा	Shivpur Tanda
20	98	सीतापुर टांडा	Sitapur Tanda
21	99	हरीपुर सौन	Haripur son
22	110	शिमली	Simli
23	112	क्यारी खाम	Kyari Kham
24	116	गंगापुर छोई	Gangapur Chhoi
25	117	उदेपुर नेगी	Udepur Negi
26	118	कंचनपुर	Kanchhanpur
27	122	मदनपुर कुर्मी	Madanpur Kurmi
28	123	पदमपुर	Padampur
29	125	हरीपुर तेवाड़ी	Haripur Tewari
30	126	नरीपुरा	Naripura

परिशिष्ट III
APPENDIX III

तहसील काशीपुर
Tahsil Kashipur

पेयजल को छोड़कर सुविधा रहित ग्रामों की सूची
List of villages where no amenity other than the drinking water is available

क्रम सं० Sl. No.	लोकेशन कोड नं० L.C. No.	ग्राम का नाम	Name of villlage
1	2	3	4
31	127	लोकमानपुर खुशालपुर	Lokmanpur Khushalpur
32	128	भगीरथपुर	Bhagirathpur
33	129	खुशालपुर बुक्सा	Khushalpur Buxa
34	130	गोरखपुर मोती	Gorakhpur Moti
35	132	नाथूपुर खुशालपुर	Nathupur Khushalpur
36	133	लामपुर मोती	Lampur Moti
37	134	श्यामपुर	Shyampur
38	135	लामपुर लच्छी	Lampur Lachchhi
39	136	शाहबाजपुर	Shahbazpur
40	142	ढ़किया हरचन्द	Dhakia Harchand
41	148	चक आसपुर	Chak Aspur
42	150	चक जगतपुर	Chak Jagatpur
43	151	जगतपुर जसपुर	Jagatpur Jaspur
44	159	कृपा चार्यपुर	Kripa Charyapur
45	189	तीरगढ़ी	Tirgarhi
46	194	गंगूवाला	Ganguwala
47	275	पच्चावाला	Pachchawala
48	276	दोहरी वकील	Dohari Vakil
49	314	बनगढ़	Bangarh
50	318	श्यामलपुरी	Sheomalpuri
51	319	जगतपुर	Jagatpur
52	320	महुआ डाली	Mahua Dali
53	324	पटौटी	Patauti
54	326	महताब वन	Mahtabwan
55	330	बन्दवारी	Bandwari

परिशिष्ट III
APPENDIX III

तहसील किच्छा
Tahsil Kichha

पेयजल को छोड़कर सुविधा रहित ग्रामों की सूची
List of villages where no amenity other than the drinking water is available

क्रम सं० Sl. No.	लोकेशन कोड नम्बर L.C. No.	ग्राम का नाम	Name of village
1	2	3	4
1	21	कुँआ खेड़ा	Kuan Khera
2	24	कलकत्ता	Calcutta
3	216	नूरपुर	Noorpur
4	128	बहराभोज	Bahra Bhoj
5	133	कनमन	Kanman
6	134	लक्ष्मीपुर	Laxmipur
7	144	गंगापुर चमरान	Gangapur Chamran
8	158	बहेड़ी	Baheri
9	161	बरी	Bari

परिशिष्ट III
APPENDIX III

तहसील सितारगंज
Tahsil Sitarganj

पेयजल को छोड़कर सुविधा रहित ग्रामों की सूची
List of villages where no amenity other than the drinking water is available

क्रम सं० Sl. No.	लोकेशन कोड नम्बर L.C. No.	ग्राम का नाम	Name of village
1	2	3	4
1	8	उकरौली	Ukroli
2	21	दोन्डा	Donda
3	24	प्रहलाद पलसिया	Prahlad Palshiya
4	25	बरूआं बाग	Baruan Bag
5	27	चौमहला	Chomhala
6	40	दड़हा	Dadha
7	46	डियोढार	Deyodhar
8	51	बिरिया	Bereya
9	52	कंठगिरी	Kathangiri
10	53	मखवारा	Makhawara
11	65	कौधा रतन	Kondha Ratan
12	67	झकहा	Jhakha
13	75	नलई	Nalae
14	77	पहसैनी	Pahshini
15	106	धुसरी	Dhushri
16	107	डियोरी	Deyori
17	110	दीननगर	Dennagar
18	111	नवीन नगर	Navin Nagar
19	121	सुन्दरपुर	Shundarpur

परिशिष्ट III
APPENDIX III

तहसील खटीमा
Tahsil Khatima

पेयजल को छोड़कर सुविधा रहित ग्रामों की सूची
List of villages where no amenity other than the drinking water is available

क्रम सं० Sl. No.	लोकेशन कोड नम्बर L.C. No.	ग्राम का नाम	Name of village
1	2	3	4
1	2	बिरिया	Biriya
2	5	बनकटिया	Bankatiya
3	29	गेन्डाखाली नं० 1	Genda Khali No.1
4	35	थ्वालखेड़ा	Thwal Khera
5	39	छेनी गोठ	Chhenigoth
6	40	छेनी तल्ली	Chheni Talli
7	60	भैंसहा झाला	Bhaisaha Jhala
8	82	बनमहोलिया	Banmaholia
9	125	सरपुड़ा	Sherpura

परिशिष्ट IV
APPENDIX IV

अनुसूचित जातियों तथा अनुसूचित जनजातियों की जनसंख्या का कुल जनसंख्या से अनुपात परिसर के अनुसार ग्रामों की सूची

List of villages according to the proportion of Scheduled Castes and Scheduled tribes to the total population by ranges

तहसील–नैनीताल
Tahsil Nainital

अ–अनुसूचित जातियाँ
A–Scheduled Castes

अनुसूचित जातियों की जनसंख्या का परिसर (प्रतिशत) Range of Scheduled castes population (Percentage)	लोकेशन कोड संख्या Location code No.	ग्राम का नाम Name of Village	अनुसूचित जातियों की जनसंख्या का परिसर (प्रतिशत) Range of Scheduled castes population (Percentage)	लोकेशन कोड संख्या Location code No.	ग्राम का नाम Name of Village
1	2	3	1	2	3
		पटौरी			मनरसा
0—5	6	Patorhi	0—5	169	Manarsa
		अमैल			सुयाल बाडी
	12	Amei		174	Suyal Bari
		तल्ली सेटी			चोपड़ा
	19	Talli Seti		176	Chopra
		चदूला			सिमायल कपूला
	32	Chadula		192	Simayal Kapula
		बर्धो मल्ला			ढोकनी
	37	Bardho Malla		217	Dhokane
		खैरनी			सुयालगढ़
	40	Khairni		233	Suyalgarh
		रोपा			गल्ला
	42	Ropa		253	Galla
		सोनगांव			उमागढ़
	74	Saungaon		268	Umagarh
		तल्ला कोट			गाजर
	88	Talla Kot		302	Gajar
		अताबृता			ससबनी
	95	Atabirta		310	Shashbani
		उलगोर			खूनीगांव
	97	Ulgaur		327	Khoonigaon
		कफुल्टा			मना घेर
	118	Kapholta		340	Mana Gher
		हली			थाली
	121	Hali		342	Thali
		हरतपा			कोटला
	122	Hartapa		345	Kotala
		छडा			पतलिया
	142	Chhara		349	Patlia
		गौरिया देव			कचिल्ला कोट
	158	Goriya Dev		371	Kachila Kote

परिशिष्ट IV
APPENDIX IV

अनुसूचित जातियों तथा अनुसूचित जनजातियों की जनसंख्या का कुल जनसंख्या से अनुपात परिसर के अनुसार ग्रामों की सूची

List of villages according to the proportion of Scheduled castes and Scheduled tribes to the total population by ranges

तहसील–नैनीताल
Tahsil–Nainital

अ–अनुसूचित जातियां
A–Scheduled Castes

अनुसूचित जातियों की जनसंख्या का परिसर (प्रतिशत) Range of Scheduled castes population (Percentage)	लोकेशन कोड संख्या Location code No.	ग्राम का नाम Name of Village	अनुसूचित जातियों की जनसंख्या का परिसर (प्रतिशत) Range of Scheduled castes population (Percentage)	लोकेशन कोड संख्या Location code No.	ग्राम का नाम Name of Village
1	2	3	1	2	3
		कंडा तल्ला			दुगसिल तल्ला
0—5	380	Kanda Talla	0—5	532	Dhongsil Talla
		धैना			भौंसी
	384	Dhaina		549	Bhonsi
		भद्र कोट			डोलमार
	396	Bhadra Kote		553	Dolmar
		हैडा खान			दोगड़ा
	397	Haira Khan		554	Dogra
		झडगांव तल्ला			भदयूनी
	419	Jhargaon Talla		559	Bhadyuni
		कोन्ता			पनिया महतार
	426	Konta		563	Paniya Mahtar
		भद्र रेठा			F-8 फतेहपुर रेंज
	433	Bhadra Retha		586	Fatehpur Range
		अधौडा			F-13 गोला साउथ
	436	Adhora		591	Gola South
		बगड़ तल्ला			सेटी भण्डार
	450	Bagar Talla	6—10	14	Seti Bhandar
		फगुनिया खंतग्वाल बजून			चन्द्रकोट
	468	Phaguniya Khatgwal Bajun		31	Chandra Kote
		ज्योली			कोरडा
	493	Jeoli		33	Korara
		ल्वचुसानी			बर्धो तल्ला
	495	Lwechusani		35	Bardho Talla
		नाईसेला			हलसो
	497	Naisela		36	Halson
		सौनगांव			खैराली
	510	Saungaon		71	Khairali
		सालडी			गजरौली
	519	Salari		116	Gajroli
		मलुवा ताल			बडला कोट
	525	Malwa Tal		127	Badala Kote

परिशिष्ट IV
APPENDIX IV

अनुसूचित जातियों तथा अनुसूचित जनजातियों की जनसंख्या का कुल जनसंख्या से अनुपात परिसर के अनुसार ग्रामों की सूची

List of villages according to the proportion of Scheduled Castes and Scheduled tribes to the total population by ranges

तहसील—नैनीताल
Tahsil Nainital

अ—अनुसूचित जातियाँ
A—Scheduled Castes

अनुसूचित जातियों की जनसंख्या का परिसर (प्रतिशत) Range of Scheduled castes population (Percentage)	लोकेशन कोड संख्या Location code No.	ग्राम का नाम Name of Village	अनुसूचित जातियों की जनसंख्या का परिसर (प्रतिशत) Range of Scheduled castes population (Percentage)	लोकेशन कोड संख्या Location code No	ग्राम का नाम Name of Village
1	2	3	1	2	3
		ओलियागांव			जोस्यूड़ा
6—10	172	Oliyagaon	6—10	361	Joshyurha
		बड़ेत			भेटी दियार खाली
	211	Baret		363	Bheti Dyari Khali
		सिमियाल रेखवाल			भोनरा
	213	Simyal Rekwal		365	Bhonra
		सिंगौली			सुनकोट
	222	Singoli		372	Sunkote
		नानी बांज			कफरोली
	232	Nani Banj		381	Kaphroli
		किलोर			कुकना
	238	Kilor		383	Kokna
		हरतोला			कैड़ागांव
	247	Hartola		386	Kairagaon
		बोहरा कोट			तुसराड़
	267	Bohra Kote		394	Tusrar
		पगराड़ी			ओखल काडा मल्ला
	295	Pagrari		408	Okhal Kanda Malla
		अनूठी			क्वेराला
	296	Anuthi		415	Kwerala
		बना			डाल कनियां
	300	Bana		434	Dal Kania
		परवड़ा			पदमपुर
	308	Parwara		435	Padampur
		मझेड़ा			खमारी
	309	Majhera		474	Khamari
		कटना			मंगोली
	346	Katana		475	Mangoli
		चकदलाड़			भल्यूटी
	351	Chakdalarh		490	Bhaluti
		बलना			थपलियां मेहरागांव
	360	Balana		523	Thapaley Maharagaon

परिशिष्ट IV
APPENDIX IV

अनुसूचित जातियों तथा अनुसूचित जनजातियों की जनसंख्या का कुल जनसंख्या से अनुपात परिसर के अनुसार ग्रामों की सूची

List of villages according to the proportion of Scheduled castes and Scheduled tribes to the total population by ranges

तहसील–नैनीताल
Tahsil–Nainital

अ–अनुसूचित जातियां
A–Scheduled Castes

अनुसूचित जातियों की जनसंख्या का परिसर (प्रतिशत) Range of Scheduled castes population (Percentage)	लोकेशन कोड संख्या Location code No.	ग्राम का नाम Name of Village	अनुसूचित जातियों की जनसंख्या का परिसर (प्रतिशत) Range of Scheduled castes population (Percentage)}	लोकेशन कोड संख्या Location code No.	ग्राम का नाम Name of Village
1	2	3	1	2	3
		जंगलियागांव			सूका
6—10	526	Jangliyagaon	11—15	69	Suka
		खड़की			डौबा
	536	Kharki		92	Doba
		दुहरा			छराड़
	540	Dohra		93	Chharar
		अमदौ			लोहाली
	544	Amdaun		94	Lohali
		F-2 चिलबिया रेंज			बारगल
	580	Chilbiya Range		117	Bargal
		F-7 कालादुंगी रेंज			डौन
	585	Kaladunghi Ranga		157	Daun
		F-11 गोला नार्थ			क्वारब
	589	Gola North		191	Kwarab
		F-14 बढ़ौन			सूड़
	592	Badhaun		202	Soorh
		F-16 टांडा फारेस्ट			नथुवा खान
	594	Tanda Forest		250	Nathuwa Khan
		च्यूनी			नैकाना
11—15	2	Chuni		261	Naikana
		नौघर			बरोली
	3	Naughar		278	Barauli
		थापला			दनकनिया
	4	Thapla		286	Dankaniya
		बिनकोट			सुनकिया
	5	Binkote		301	Sunkiya
		सेटी बेल गाँव			बुरांसी
	13	Seti Belgaon		305	Boransi
		हलदियानी			काब्ल
	28	Haldiyani		307	Kaul
		दाड़िमा			धाना चूली
	63	Darima		314	Dhana Chuli

परिशिष्ट IV
APPENDIX IV

अनुसूचित जातियों तथा अनुसूचित जनजातियों की जनसंख्या का कुल जनसंख्या से अनुपात परिसर के अनुसार ग्रामों की सूची

List of villages according to the proportion of Scheduled castes and Scheduled tribes to the total population by ranges

तहसील–नैनीताल
Tahsil–Nainital

अ–अनुसूचित जातियां
A–Scheduled Castes

अनुसूचित जातियों की जनसंख्या का परिसर (प्रतिशत) Range of Scheduled castes population (Percentage)	लोकेशन कोड संख्या Location code No.	ग्राम का नाम Name of Village	अनुसूचित जातियों की जनसंख्या का परिसर (प्रतिशत) Range of Scheduled castes population (Percentage)	लोकेशन कोड संख्या Location code No	ग्राम का नाम Name of Village
1	2	3	1	2	3
		महतोलियागांव			डगल सैटल
6—15	336	Mahtoliagaon	6—15	487	Dagal Setal
		नाई			बोहरा गांव
	352	Nai		496	Bohara Gaon
		पत्तोली मल्ली			भगत्यूडा
	355	Pantolia Malli		503	Bhagtyura
		गुरना गूंठ			नौला
	362	Gurna Gunth		524	Naula
		कोट पाण्डे			सैखुला
	373	Kote Pande		529	Saikhola
		जमराड़ी			बानना
	388	Jamrarhi		542	Banana
		कोटली			पिनरौ
	391	Kotali		548	Pinraun
		कोठार			उढूंवा
	400	Kothar		551	Udhuan
		सुरंग			पसौली
	405	Surang		560	Pasauli
		कालागर			रौसिल
	420	Kalagar		561	Rausil
		चमोली			गुमाल गाँव
	422	Chamoli		562	Gumal Gaon
		बढ़ौन			ओखल दूंगा
	423	Baraun		567	Okhal Dhunga
		ककोड़			मुडकुरिया
	428	Kakore		570	Murkuriya
		खाड़ी			F-4 नैना रेंज
	451	Khari		582	Naina Range
		अघोड़ा			संटीमजगांव
	464	Adhoura	16—20	16	Setimajgaon
		बजून			बिसगुली
	471	Bajoon		18	Bishguli

परिशिष्ट IV
APPENDIX IV

अनुसूचित जातियो तथा अनुसूचित जनजातियों की जनसंख्या का कुल जनसंख्या से अनुपात परिसर के अनुसार ग्रामों की सूची

List of villages according to the proportion of Scheduled castes and Scheduled tribes to the total population by ranges

तहसील–नैनीताल
Tahsil–Nainital

अ–अनुसूचित जातियां
A–Scheduled Castes

अनुसूचित जातियों की जनसंख्या का परिसर (प्रतिशत) Range of Scheduled castes population (Percentage)	लोकेशन कोड संख्या Location code No.	ग्राम का नाम Name of Village	अनुसूचित जातियों की जनसंख्या का परिसर (प्रतिशत) Range of Scheduled castes population (Percentage)	लोकेशन कोड संख्या Location code No.	ग्राम का नाम Name of Village
1	2	3	1	2	3
		जोशी खोला			प्यूड़ा
16—20	26	Joshi Khola	16—20	206	Peora
		रहेली			कमौली
	38	Raheli		215	Kamoli
		मल्ली पाली			गढ़गांव
	55	Malli Pali		252	Gargaon
		बद्यानी गाँव			झुतिया
	57	Badhani Gaon		266	Jhutia
		जिनौली			बोहरा कोट
	76	Jinoli		267	Bohra Kote
		बसगाँव			चाफी
	79	Basgaon		273	Chanfi
		भराडी			सिरमोली
	82	Bhararhi		287	Sirmoli
		हरौली			ल्वेसाल
	83	Haroli		291	Lwesal
		सकडियानी			सौड
	86	Sakdiyani		358	Saur
		बजेड़ी			दलौज
	107	Bajeri		364	Dalauj
		मझकोट			कड़ाँ मल्ला
	108	Majhkote		377	Kanda Malla
		निगलार मल्ला			पुटपुरी
	132	Niglar Malla		395	Putpuri
		बाँसी			पस्यां
	137	Bansi		399	Pashiyan
		सौड़			ओखल काँडा तल्ला
	138	Saur		409	Okhal Kanda Talla
		घुग्गू खाम			रिखाकोट
	140	Ghughoo Kham		412	Rikhakote
		परेवा			गल्नी
	168	Parewa		418	Galni

परिशिष्ट IV
APPENDIX IV

अनुसूचित जातियों तथा अनुसूचित जनजातियों की जनसंख्या का कुल जनसंख्या से अनुपात परिसर के अनुसार ग्रामों की सूची

List of villages according to the proportion of Scheduled castes and Scheduled tribes to the total population by ranges

तहसील–नैनीताल
Tahsil–Nainital

अ–अनुसूचित जातियां
A–Scheduled Castes

अनुसूचित जातियों की जनसंख्या का परिसर (प्रतिशत) Range of Scheduled castes population (Percentage)	लोकेशन कोड संख्या Location code No.	ग्राम का नाम Name of Village	अनुसूचित जातियों की जनसंख्या का परिसर (प्रतिशत) Range of Scheduled castes population (Percentage)	लोकेशन कोड संख्या Location code No.	ग्राम का नाम Name of Village
1	2	3	1	2	3
		डूगरी			घघरेटी
16—30	437	Dungri	21—30	29	Ghagreti
		आम			सौनली
	446	Aam		30	Saunli
		तलिया			थापली
	457	Taliya		39	Thapli
		नलनी			तिवारीगाँव
	476	Nalani		52	Tewarigaon
		बोहरा गांव			सिमल खां
	528	Bohra gaon		81	Simal Khan
		स्यूडा			धनिया कोट दरियामद
	578	Syora		89	Dhaniya kote Daryamad
		कोसी रेंज			जजूला
	581	F-3 Kosi Rnnge		114	Jajula
		भवाली रेंज			निगलाट तल्ला
	588	F 10 Bhowali Range		124	Niglat Talla
		तौराड़			जाख
21—30	9	Taurarh		128	Jakh
		चापड़			सिसौनिया
	10	Chaparh		145	Sisaunia
		सेटीधार कोट			ओखल ढूंगा
	15	Setidharkote		156	Okhal Dhunga
		कटीमी			अमगड़ी
	17	Katimi		165	Amgarhi
		डिथगरी			गंगर कोट
	21	Digthari		171	Gangar Kote
		सुनस्यारी			सिरसा
	23	Sunsyari		175	Sirsa
		डोल गांव			बेडुली
	24	Dolgaon		184	Baduli
		लेधरा			सतखोल
	25	Ledhra		208	Satkhol

परिशिष्ट IV
APPENDIX IV

अनुसूचित जातियों तथा अनुसूचित जनजातियों की जनसंख्या का कुल जनसंख्या से अनुपात परिसर के अनुसार ग्रामों की सूची

List of villages according to the proportion of Scheduled castes and Scheduled tribes to the total population by ranges

तहसील—नैनीताल
Tahsil–Nainital

अ—अनुसूचित जातियां
A–Scheduled Castes

अनुसूचित जातियों की जनसंख्या का परिसर (प्रतिशत) Range of Scheduled castes population (Percentage)	लोकेशन कोड संख्या Location code No.	ग्राम का नाम Name of Village	अनुसूचित जातियों की जनसंख्या का परिसर (प्रतिशत) Range of Scheduled castes population (Percentage)	लोकेशन कोड संख्या Location code No.	ग्राम का नाम Name of Village
1	2	3	1	2	3
		सिनौली मल्ली			थलाड़ी
21—30	240	Sinoli Malli	21—30	353	Thalari
		बसगांव			बरम धार
	245	Basgaon		357	Baramdhar
		म्योड़ा			डनसेली
	251	Meora		369	Dunseli
		सतबंगा			पजौना
	255	Sat Banga		375	Pajauna
		लोद			बगौर
	256	Lod		379	Bagaur
		सूपी			रैकुना
	257	Supi		387	Raikuna
		बिसारद गंज			पैटाना
	265	Bisharad ganj		390	Paitana
		चाय बगीचा			चूरी गाड़
	269	Chaya Bagicha		402	Churigar
		न्यूएशियाटिक			पुटगाँव
	270	New Asiatic		404	Putgaon
		चाफी लग्गा कून			पोखरी
	272	Chanfi Lagga Kwon		406	Pokhari
		मौना			गड़गड़ी तल्ली
	277	Mauna		416	Gargarhi Talli
		चौखुटा			मटेला
	303	Chaukhuta		431	Matela
		चकरूसी			कुण्डल
	304	Chuak Rusi		440	Kundal
		पोखराड़			गौनीयारौ
	306	Pokhrarh		447	Gauniarau
		जीलिंग			महरोंड़ा
	325	Jilling		448	Mahrorha
		सेला लेख			बगर मल्ला
	333	Sela Lekh		449	Bagar Malla

परिशिष्ट IV
APPENDIX IV

अनुसूचित जातियों तथा अनुसूचित जनजातियों की जनसंख्या का कुल जनसंख्या से अनुपात परिसर के अनुसार ग्रामों की सूची

List of villages according to the proportion of Scheduled Castes and Scheduled tribes to the total population by ranges

तहसील–नैनीताल
Tahsil–Nainital

अ–अनुसूचित जातियाँ
A–Scheduled Castes

अनुसूचित जातियों की जनसंख्या का परिसर (प्रतिशत) Range of Scheduled castes population (Percentage)	लोकेशन कोड संख्या Location code No.	ग्राम का नाम Name of Village	अनुसूचित जातियों की जनसंख्या का परिसर (प्रतिशत) Range of Scheduled castes population (Percentage)	लोकेशन कोड संख्या Location code No	ग्राम का नाम Name of Village
1	2	3	1	2	3
		स्यात			बधानी चक अमकीसार
21—30	462	Siat	31+	53	Badhani Chak Amkisar
		कुरपाखा			डन्डे सारी
	472	Kurpakha		54	Dande Sari
		भवानीपुर			तल्ला गांव
	483	Bhawanipur		58	Talla Gaon
		बेलुआ खान			ओडा बासोट
	491	Beluwa Khan		65	Oda Basote
		चोपड़ा			रिखोली
	494	Chopra		66	Rikholi
		कहल कवीरा			टगूडा छोटा
	500	Kahal Kwera		67	Tagura Chhota
		जन्तवाल गांव			टगूडा लग्गा घिरौली
	517	Jantwal Gaon		68	Tagura Lagga Ghirauli
		पस्तोला			हरीनगर खलाड़ ब्लाक
	550	Pastola		70	Harinagar Khalar Block
		रानी बाग			सक्डेना
	557	Rani Bagh		75	Sakdena
		भतरौंज			तड़ी
31+	1	Bhatranj		77	Tari
		चक अदवाड़ी			पालड़ी
	11	Chak Adawari		85	Palarhi
		कांडा			बादरकोट
	20	Kanda		87	Badar Kote
		सिरानी			मंझेड़ा
	22	Sirani		90	Manjhera
		घिरोली			नौवना
	44	Ghiroli		91	Nauna
		हर चनौली			ब्यासी
	45	Har Chanoli		101	Byasi
		पहाड़कोट			पनौरा
	50	Paharkote		103	Panaura

परिशिष्ट IV
APPENDIX IV

अनुसूचित जातियों तथा अनुसूचित जनजातियों की जनसंख्या का कुल जनसंख्या से अनुपात परिसर के अनुसार ग्रामों की सूची

List of villages according to the proportion of Scheduled castes and Scheduled tribes to the total population by ranges

तहसील–नैनीताल
Tahsil–Nainital

अ–अनुसूचित जातियाँ
A–Scheduled Castes

अनुसूचित जातियों की जनसंख्या का परिसर (प्रतिशत) Range of Scheduled castes population (Percentage)	लोकेशन कोड संख्या Location code No.	ग्राम का नाम Name of Village	अनुसूचित जातियों की जनसंख्या का परिसर (प्रतिशत) Range of Scheduled castes population (Percentage)	लोकेशन कोड संख्या Location code No.	ग्राम का नाम Name of Village
1	2	3	1	2	3
		पांग पटोरा			डुमेला
31+	105	Pang Patora	31+	144	Dumela
		जोगाड़ी			रियाड़ मल्ला
	110	Jogari		147	Riyarh Malla
		सिलतोना			सानणा मल्ला
	111	Siltona		149	Sanra Malla
		गर जोली चक ड़रमानी			कुणा खेत
	112	Gar Joli Chak Darmani		155	Kuna Khet
		फलयानी			कलसी
	113	Phalyani		159	Kalsi
		हरिनगर हरतोला ब्लाक			सिमली मल्ली
	119	Harinagar Hartola Bloc		160	Simali Malli
		थूवा ब्लाक हल			अमतोली
	120	Thuwa Block Hal		162	Amtoli
		जोशिया घूना			अमोठा
	123	Joshiya Ghuna		163	Amotha
		घूना			बोहरा कोट
	125	Ghona		167	Bohra Kote
		पाडली			गंगोरी
	126	Padli		170	Gangori
		चौरसा			मंगोरी
	129	Chorsa		177	Mangori
		भुवाली गांव			डुगरौ
	130	Bhowali Gaon		178	Dungrow
		सिरोडी			ढूना
	131	Sirorhi		179	Dhona
		भुवाली सेनीटोरियम			दुम गाँव
	133	Bhowali Sanitorium		180	Dum Gaon
		सिगड़ी			जौरासी
	139	Sigrhi		189	Jaurasi
		जलना भगोती			छियोड़ी
	143	Jalna Bhagoti		190	Chhiorhi

परिशिष्ट IV
APPENDIX IV

अनुसूचित जातियों तथा अनुसूचित जनजातियों की जनसंख्या का कुल जनसंख्या से अनुपात परिसर के अनुसार ग्रामों की सूची

List of villages according to the proportion of Scheduled Castes and Scheduled tribes to the total population by ranges

तहसील–नैनीताल
Tahsil–Nainital

अ–अनुसूचित जातियाँ
A–Scheduled Castes

अनुसूचित जातियों की जनसंख्या का परिसर (प्रतिशत) Range of Scheduled castes population (Percentage)	लोकेशन कोड संख्या Location code No.	ग्राम का नाम Name of Village	अनुसूचित जातियों की जनसंख्या का परिसर (प्रतिशत) Range of Scheduled castes population (Percentage)	लोकेशन कोड संख्या Location code No	ग्राम का नाम Name of Village
1	2	3	1	2	3
		मनिया खनेरा			ल्वेसज्ञानी
31+	193	Mania Khanera	31+	260	Lwes Gyani
		कूल			कुलेटी
	197	Kool		271	Kuleti
		दयारी			श्याम खेत
	205	Dyari		274	Shyam Khet
		सतोली			घोड़ा खाल
	207	Satoli		275	Ghora Khal
		छतोला			गैराड़ी लटवाल
	209	Chhatola		276	Gairari Latwal
		सीतला			चापड़
	210	Seetla		279	Chapar
		मुक्तेश्वर			हस्यारी डीगर
	214	Mukteshwar		280	Hashyari Degar
		सिलकोली			कफूडा
	220	Silkauli		284	Kaphoora
		ढूली बंज			बख
	227	Dhuli Banj		285	Bakh
		ध्वेती			मटियाली
	234	Dhweti		288	Matiyali
		गिवई टाना			नयेली
	236	Giwai Tana		289	Nayeli
		भुयाल गांव			खैर्दा
	241	Bhuyal Gaon		290	Kherda
		पयां खोली			दरमोली
	243	Payan Kholi		292	Darmoli
		हरिनगर हरतोला			पिठौली
	249	Harinagar Hartola		293	Pitholi
		खपराड			पोखरी
	254	Khaprarh		294	Pokhari
		दाड़िमा			गहना
	258	Darima		298	Gahana

परिशिष्ट IV
APPENDIX IV

अनुसूचित जातियों तथा अनुसूचित जनजातियों की जनसंख्या का कुल जनसंख्या से अनुपात परिसर के अनुसार ग्रामों की सूची

List of villages according to the proportion of Scheduled castes and Scheduled tribes to the total population by ranges

तहसील–नैनीताल
Tahsil-Nainital

अ–अनुसूचित जातियां
A–Scheduled Castes

अनुसूचित जातियों की जनसंख्या का परिसर (प्रतिशत) Range of Scheduled castes population (Percentage)	लोकेशन कोड संख्या Location code No.	ग्राम का नाम Name of Village	अनुसूचित जातियों की जनसंख्या का परिसर (प्रतिशत) Range of Scheduled castes population (Percentage)	लोकेशन कोड संख्या Location code No.	ग्राम का नाम Name of Village
1	2	3	1	2	3
		सलिया कोट तल्ला			कफरौली
31+	311	Saliya Kote Talla	31+	334	Kaphroli
		सलिया कोट मल्ला			मज्यूली
	312	Saliya Kote Malla		335	Majuli
		हरि नगर अकसोरा			मल्ली दीनी
	315	Hari Nagar Aksora		338	Malli Dini
		अकसोरा			तल्ली दीनी
	317	Aksora		339	Talla Dini
		लदफोड़ा तल्ला			हरिनगर थाली
	318	Lad Phora Talla		341	Harinagar Thali
		लदफोड़ा मल्ला			मोहना गांव
	319	Ladh Phora Malla		343	Mohna Gaon
		पन्याली			मैतोली
	320	Panyali		344	Maitoli
		गुनी गाँव			सूनी
	321	Guni Gaon		348	Sooni
		सरना			औडियारी
	322	Sarna		354	Odiyari
		अगहरिया			भूमका
	323	Aghariya		359	Bhumka
		हरिनगर सरना			जौंध
	324	Harinagar Sarna		367	Jaundh
		गुनिया लेख			तकुरा
	326	Gunia Lekh		389	Takura
		सकदेना			कुलौरी
	329	Sakdaina		403	Kulauri
		अनर्पा			खनस्यूं
	330	Anarpa		413	Khansyun
		चौसाली			साल ओड़
	331	Chausali		414	Sal Orh
		नील पहाड़ी			गड़गड़ी मल्ली
	332	Neel Pahari		421	Gargari Malli

परिशिष्ट IV
APPENDIX IV

अनुसूचित जातियों तथा अनुसूचित जनजातियों की जनसख्या का कुल जनसंख्या से अनुपात परिसर के अनुसार ग्रामों की सूची

List of villages according to the proportion of Scehduled castes and Scheduled tribes to the total population by ranges

तहसील–नैनीताल
Tahsil-Nainital

अ–अनुसूचित जातियाँ
A–Scheduled Castes

अनुसूचित जातियों की जनसंख्या का परिसर (प्रतिशत) Range of Scheduled castes population (Percentage)	लोकेशन कोड संख्या Location code No.	ग्राम का नाम Name of Village	अनुसूचित जातियों की जनसंख्या का परिसर (प्रतिशत) Range of Scheduled castes population (Percentage)	लोकेशन कोड संख्या Location code No.	ग्राम का नाम Name of Village
1	2	3	1	2	3
		टीमर कोता			सागुड़ी गांव
31+	424	Timar Konta	31+	513	Saguri Gaon
		पटरानी			हरी नगर चन्दा देवी
	427	Patrani		518	Harinagar Chanda Devi
		अमजड़			पांडे गाँव
	438	Amjarh		520	Pandey Gaon
		ल्वाड़			बिजरौली
	444	Lwar		522	Bijrauli
		गजारी			हरी नगर जंगलिया ब्लाक
	461	Gajari		527	Hari Nagar Jangliya Block
		गहलना			दुंगसिल मल्ला
	473	Gahalana		530	Dhungsil Malla
		कुर्या गांव			सिलौटी पन्त
	484	Kuriya Gaon		534	Siloti Pant
		गेठिया			अमिया
	485	Gethiya		541	Amiya
		ज्योली कोट			दुदली
	489	Jeoli Kote		545	Dudli
		देवी धूरा			बबियाड़
	492	Devi Dhura		546	Babiyar
		ल्वेसाल			सुरिया गाँव
	501	Lwesal		552	Suriya Gaon
		नगरी गाँव			पनिया बोर
	502	Nagari Gaon		564	Paniya Baur
		महरा गाँव			खमारी
	504	Mahra Gaon		565	Khamari
		हैंडिया गाँव			तिलवाड़ी
	505	Hairia Gaon		569	Tilwari
		बहेड़ी			F-5 मनौरा
	506	Baheri		583	Manaura
		अल चौना			F-16 डन्ड़ा रेंज
	511	Al Chouna		593	Danda Range

परिशिष्ट IV
APPENDIX IV

अनुसूचित जातियों तथा अनुसूचित जनजातियों की जनसंख्या का कुल जनसंख्या से अनुपात परिसर के अनुसार ग्रामों की सूची

List of villages according to the proportion of Scehduled castes and Scheduled tribes to the total population by ranges

तहसील--नैनीताल
Tahsil-Nainital

अ--अनुसूचित जातियाँ
A-Scheduled Castes

अनुसूचित जातियों की जनसंख्या का परिसर (प्रतिशत) Range of Scheduled castes population (Percentage)	लोकेशन कोड संख्या Location code No.	ग्राम का नाम Name of Village	अनुसूचित जातियों की जनसंख्या का परिसर (प्रतिशत) Range of Scheduled castes population (Percentage)	लोकेशन कोड संख्या Location code No.	ग्राम का नाम Name of Village
1	2	3	1	2	3
		F-17 भिंगराडा रेंज			
31+	595	...	Bhingrada Range		

*शून्य अनुसूचित जातियों की जनसंख्या के ग्राम सम्मिलित नहीं हैं।

*Excludes villages with no scheduled castes population.

परिशिष्ट IV
APPENDIX IV

अनुसूचित जातियों तथा अनुसूचित जनजातियों की जनसंख्या का कुल जनसंख्या से अनुपात परिसर के अनुसार ग्रामों की सूची

List of villages according to the proportion of Scheduled Castes and Scheduled Tribes to the total population by ranges

तहसील–नैनीताल
Tahsil–Nainital

ब–अनुसूचित जनजातियाँ
B–Scheduled Tribes

अनुसूचित जनजातियों की जनसंख्या का परिसर (प्रतिशत) Range of Scheduled tribes population (Percentage)	लोकेशन कोड संख्या Location code No.	ग्राम का नाम Name of Village	अनुसूचित जनजातियों की जनसंख्या का परिसर (प्रतिशत) Range of Scheduled tribes population (Percentage)	लोकेशन कोड संख्या Location code No.	ग्राम का नाम Name of Village
1	2	3	1	2	3
		हरतपा			भोंसाँ
0—5*	122	Hartapa	0—5	549	Bhonrsa
		चौरसा			F-5 मनौरा रेंज
	129	Chorsa	6—15	583	Manaura Range
		मुक्तेश्वर			F-7 काला ढुंगी रेंज
	214	Muktesbwar		585	Kala Dhungi Range
		बोहरा कोट			हरतोला
	267	Bohra Kote	16—25	247	Hartola
		लदफोड़ा मल्ला			
	319	Ladphora Malla	26—35	...	...
		नगरी गाँव			
	502	Nagari Gaon	36—50	...	...
		सालड़ी			
	519	Salari	51+	...	

* शून्य अनुसूचित जनजातियों की जनसंख्या के ग्राम इसमें सम्मिलित नहीं हैं ।
*Excludes villages with no Scheduled tribes population.

परिशिष्ट IV
APPENDIX IV

अनुसूचित जातियों तथा अनुसूचित जनजातियों की जनसंख्या का कुल जनसंख्या से अनुपात परिसर के अनुसार ग्रामों की सूची

List of villages according to the proportion of Scheduled Castes and Scheduled tribes to the total population by ranges

तहसील–हल्द्वानी
Tahsil–Haldwani

अ–अनुसूचित जातियाँ
A–Scheduled Castes

अनुसूचित जातियों की जनसंख्या का परिसर (प्रतिशत) Range of Scheduled castes population (Percentage)	लोकेशन कोड संख्या Location code No.	ग्राम का नाम Name of Village	अनुसूचित जातियों की जनसंख्या का परिसर (प्रतिशत) Range of Scheduled castes population (Percentage)	लोकेशन कोड संख्या Location code No	ग्राम का नाम Name of Village
1	2	3	1	2	3
		नन्दपुर			लामा चौड़ खास
0—5*	2	Nandpur	0—5	140	Lama Chaur Khas
		मदनपुर			इसाई नगर नं० 2
	7	Madanpur		143	Isai Nagar No. 2
		मोहनपुर रोतेला			गोविन्दपुर गरवाल
	17	Mohanpur Rautela		176	Govindpur Garwal
		हिम्मतपुर गेबुआ			हरिपुर सूखा
	21	Himmatpur Gebua		198	Haripur Sukha
		उदयपुरी			हरिपुर नायक
	26	Udhayapuri		201	Haripur Nayak
		महादेवपुर			फूल चौड़
	28	Mahadevpur		219	Phool Chaur
		कनकपुर			हरिपुर कुंवरसिंह
	29	Kanakpur		226	Haripur Kunwarsingh
		हरिपुर धमाला			हरिपुर रतनसिंह
	40	Haripur Dhamla		231	Haripur Ratansingh
		विजयपुर धमौला			हरिपुर लालमनी
	49	Vijanpur Dhamola		232	Haripur Lalmani
		सोनजला नरसिंह			हरिपुर पुटकुंआ
	55	Sonjala Narsingh		236	Haripur Potkuwa
		धौहनिया			गांजा जाली उत्तर
	62	Dhohaniya		240	Ganja Jali Uttar
		देवीरामपुर			गांजा जाली बिछली
	71	Devi Rampur		241	Ganja Jali Bichali
		बजनिया हल्दू			हरिपुर केशवदत्त
	80	Bajaniya Haldu		249	Haripur Keshav Datt
		विजयपुर			पदमपुर देवलिया
	107	Vijaypur		253	Padampur Dewalia
		चौंसला			किशनपुर सरकुलिया
	117	Chaunsla		256	Kishanpur Sarkulia
		नरीपुर लामा चौड़			बकुलिया
	139	Naripur Lama Chaur		257	Bakulia

परिशिष्ट IV
APPENDIX IV

अनुसूचित जातियों तथा अनुसूचित जनजातियों की जनसंख्या का कुल जनसंख्या से अनुपात परिसर के अनुसार ग्रामों की सूची

List of villages according to the proportion of Scheduled castes and Scheduled tribes to the total population by ranges

तहसील–हल्द्वानी
Tahsil–Haldwani

अ–अनुसूचित जातियां
A–Scheduled Castes

अनुसूचित जातियों की जनसंख्या का परिसर (प्रतिशत) Range of Scheduled castes population (Percentage)	लोकेशन कोड संख्या Location code No.	ग्राम का नाम Name of Village	अनुसूचित जातियों की जनसंख्या का परिसर (प्रतिशत) Range of Scheduled castes population (Percentage)	लोकेशन कोड संख्या Location code No.	ग्राम का नाम Name of Village
1	2	3	1	2	3
		पाडलीपुर			पचुवा खेड़ा
0—5	259	Padlipur	0—5	360	Pachuwa Khera
		तेजपुर नेगी			धरमगढ़
	263	Tejpur Negi		365	Dharamgarh
		भवानीपुर हरसिंह			मुखानी खड़कू
	267	Bhawanipur Harsingh		367	Mukhani Kharaku
		नाथूपुर चमवाल			तराई पश्चिम प्रभाग रामनगर
	281	Nathupur Chamwal		369 F1	Tarai Paschim Prabhag Ramnagar
		दुर्गापालपुर मौती			वनप्रभाग कन्धोर हल्द्वानी
	285	Durgapalpur Maoti		388	Vanprabhag KandhorHaldwani
		हल्दू चौड़ जयराम			खेमपुर
	287	Haldu Chaur Jairam	6—10	1	Khempur
		हल्दू चौड़ दौलिया			बरायल
	289	Haldu Chaur Daulia		10	Barayal
		दुमका बंगर बच्चीं धरमा			भवानीपुर सालिया
	291	Dumka Bangar Bachi Darma		14	Bhawanipur Salia
		किशन नगरी			परमपुर
	295	Kishanpur Nagri		47	Parampur
		देवला तल्ला सिमलार			धमरदा
	299	Dewala Talla Simlar		56	Dhamarda
		नयागाँव संबल			रजीतपुर
	301	Nayagaon Sambal		76	Ranjitpur
		हिम्मतपुर नकयाल			छोटी हल्द्वानी
	305	Himmatpur Nakyal		91	Chhoti Haldwani
		लखनपुर			सगतपुर
	312	Lakhanpur		111	Sagatpur
		झूठपुर उर्फ जीतपुर			रामपुर
	331	Jhootpur Urf Jeetpur		113	Rampur
		जयपुर			फतेहपुर
	338	Jaipur		120	Fatehpur
		देवपुर दानी			पूरनपुर कुमटिया
	349	Deupur Dani		125	Puranpur Kumtiya

परिशिष्ट IV
APPENDIX IV

अनुसूचित जातियों तथा अनुसूचित जनजातियों की जनसंख्या का कुल जनसंख्या से अनुपात परिसर के अनुसार ग्रामों की सूची

List of villages according to the proportion of Scheduled castes and Scheduled tribes to the total population by ranges

तहसील–हल्द्वानी
Tahsil–Haldwani

अ–अनुसूचित जातियां
A–Scheduled Castes

अनुसूचित जातियों की जनसंख्या का परिसर (प्रतिशत) Range of Scheduled castes population (Percentage)	लोकेशन कोड संख्या Location code No.	ग्राम का नाम Name of Village	अनुसूचित जातियों की जनसंख्या का परिसर (प्रतिशत) Range of Scheduled castes population (Percentage)	लोकेशन कोड संख्या Location code No.	ग्राम का नाम Name of Village
1	2	3	1	2	3
		रामपुर लामा चौड़			आनन्दपुर
6—10	138	Rampur Lama Chaur	6 –10	227	Anandpur
		नवाड़ मौला हरकसिंह			हरिपुर जीवनसिंह
	141	Nawar Maula Haraksingh		234	Haripur Jiwansingh
		नन्दपुर			चांदनी चौक भगीरथ
	155	Nandpur		235	Chandni Chouk Bhagirathi
		चीनपुर			हेरागांजा
	159	Cheenpur		243	Heraganja
		लहेरिया साल तल्ला			भगवानपुर दुर्गादत्त
	160	Laheriya Sal Talla		250	Bhagwanpur Durgadatt
		कमलवा गांजा खड़वाल			जयपुर खाम
	164	Kamlawa Ganja Kharbal		262	Jaypur Kham
		देवपुर देवका			गंगापुर कवडाल
	166	Devpur Devka		264	Gannapur Kabdal
		कमलवा गाँजा मेहता			किशननगर
	175	Kamlawa Ganja Mehta		272	Kishan Nagar
		कोर्ता			हरिपुर भागदेव
	186	Korta		277	Haripur Bhagdev
		दमुआ दुगां बन्दोबस्ती			हल्दू चौड़ जग्गी
	187	Damuadhonga Bandobasti		283	Haldu Caur Jaggi
		बमोरी तल्ला बन्दोबस्ती			विजयपुर
	188	Bamori Talla Bandobasti		296	Vijaipur
		कुसुम खेड़ा			नया गांव मेहरा
	192	Kusum Khera		303	Naya Gaon Mehra
		उदयलालपुर			सेलाभावर मेहरासिंह
	204	Udailalpur		309	Sela Bhabhar Mehrasingh
		करायल चतुरसिंह			लवाला पोखरी
	213	Karayal Chatursingh		311	Lawala Pokhari
		हल्दू पोखरा धरमवाल			सुन्दरपुर रेकवाल
	214	Haldu Pokhra Dharmwal		313	Sundarpur Rekwal
		मानपुर पश्चिम			बसन्तपुर
	216	Manpur Pachham		316	Basantpur

परिशिष्ट IV
APPENDIX IV

अनुसूचित जातियों तथा अनुसूचित जनजातियों की जनसंख्या का कुल जनसंख्या से अनुपात परिसर के अनुसार ग्रामों की सूची

List of villages according to the proportion of Scehduled castes and Scheduled tribes to the total population by ranges

तहसील - हल्द्वानी
Tahsil-Haldwani

अ–अनुसूचित जातियाँ
A–Scheduled Castes

अनुसूचित जातियों की जनसंख्या का परिसर (प्रतिशत) Range of Scheduled castes population (Percentage)	लोकेशन कोड संख्या Location code No.	ग्राम का नाम Name of Village	अनुसूचित जातियों की जनसंख्या का परिसर (प्रतिशत) Range of Scheduled castes population (Percentage)	लोकेशन कोड संख्या Location code No	ग्राम का नाम Name of Village
1	2	3	1	2	3
		किशुनपुर रेक्वाल			नाथपुर पाडली
6—10	322	Kishunpur Rekwal	11—15	126	Nathpur Padli
		इन्दपुर			जयपुर पाडली
	337	Inderpur		129	Jaipur Padli
		वनप्रभाग नन्हौर रेंज			पीपल पोखरा नं. 1
	375 F—7	Vanprabbag Nanhor Range		131	Pipal Pokhara No. 1
		बनप्रभाग केन्द्रीय तराई			देवपुर कुरिया
	377 F—9	Vanparbhag Kendriye Tarai		136	Devpur Kurya
		केन्द्रीय तराई वनप्रभाग हल्द्वानी			गुनीपुर भौना
	379 F—11	Kendri Tarai Range Varpar Bhag Haldwani		150	Gunipur Bhatna
		मनखन्तपुर			जीतपुर निगलिया
11—15	4	Mankhantpur		151	Jeetpur Nigliya
		किशनपुर खोतलिया			लहेरिया साल मल्ला
	9	Kishanpur Khotalia		158	Lahoriya Sal Malla
		पत्तापानी			बच्चीनगर नं. 1
	19	Pattapani		165	Bachinagar No. 1
		बिशनपुर			भारतपुर नं. 2
	27	Bishanpur		170	Bharatpur No. 2
		हन्सा रामपुर			हिम्मतपुर तल्ला
	37	Hansa Rampur		179	Himmatpur Talla
		तेजपुर नेगी			बिढोरिया नं. 2
	45	Tajpur Negi		181	Bithoria No. 2
		औला खोत			ब्योरा
	54	Awala Khot		185	Beora
		नत्थूजला			ममुका दूंगा खाम
	61	Natthujala		188	Damua Dhonga Kham
		चौक पाटालिया			बमोरी तल्ली खास
	65	Chowk Pataliya		193	Bamori Talli Khas
		परतापपुर			छरायल नायक
	116	Partapur		195	Chharayal Naik
		गुजरौरा			मुखानी
	123	Gujraura		197	Mukhani

परिशिष्ट IV
APPENDIX IV

अनुसूचित जातियों तथा अनुसूचित जनजातियों की जनसंख्या का कुल जनसंख्या से अनुपात परिसर के अनुसार ग्रामों की सूची

List of villages according to the proportion of Scehduled castes and Scheduled tribes to the total population by ranges

तहसील हल्द्वानी
Tahsil-Haldwani

अ—अनुसूचित जातियाँ
A—Scheduled Castes

अनुसूचित जातियों की जनसंख्या का परिसर (प्रतिशत) Range of Scheduled castes population (Percentage)	लोकेशन कोड संख्या Location code No.	ग्राम का नाम Name of Village	अनुसूचित जातियों की जनसंख्या का परिसर (प्रतिशत) Range of Scheduled castes population (Percentage)	लोकेशन कोड संख्या Location code No	ग्राम का नाम Name of Village
1	2	3	1	2	3
		मानपुर उत्तर			चौर गलिया तल्ला
11—15	199	Manpur Uttar	11—15	357	Chor Galia Talla
		हरिनगर			वनप्रभाग केन्द्रीय तराई
	200	Harinagar		378 F—13	Vanprabhag Kendriya Tarai
		ज्वालासाल उर्फ करायल			किशनपुर डोलिया
	211	Jaulasal urf Karayal	16—20	11	Kishanpur Dholia
		देवल छाँड बन्दोबस्ती			गैबुआ खास
	215	Deval Chaur Bandobasti		13	Gabhua Khas
		जीतपुर नेगी			मोहनपुर बजवाल
	218	Jeetpur Negi		18	Mohanpur Bajwal
		बजवालपुर			पुरुसोत्तमपुर
	223	Bajwalpur		20	Pursotampur
		किशनपुर घुड़दौड़ा			रतनपुर बैल पड़ाव
	224	Kishanpur Ghurdaora		24	Ratanpur Bail Parao
		चाँदनी चौक सांगूरी			बैल पोखरा
	228	Chandani Chowk Sanguri		32	Bail Pokhara
		हरिपुर मोतिया			बेचानगर
	230	Haripur Motia		50	Bechanagar
		घौड़ा खेड़ा			कमोला
	237	Dhaura Khera		84	Kamola
		हल्द्वानी तल्ली			नया गाँव चन्दनसिंह
	239	Haldwani Talli		87	Naya Gaon Chandansingh
		देवला तल्ला			नयागांव जुलफीकार
	298	Dewala Tal a		88	Nayagaon Julafikar
		हिम्मतपुर गोलापार			चाँदी चौक
	310	Himmatpur Golapar		94	Chandi Chowk
		रतनपुर नेगी			देवीपुर
	314	Ratanpur Negi		104	Devipur
		जसपुर खौलिया			नरीपुर
	318	Jaspur Khaulia		106	Naripur
		भवानीपुर			पीपल पोखरा न. 2
	346	Bhawanipur		132	Pipal Pokhara No. 2

परिशिष्ट IV
APPENDIX IV

अनुसूचित जातियों तथा अनुसूचित जनजातियों की जनसंख्या का कुल जनसंख्या से अनुपात परिसर के अनुसार ग्रामों की सूची

List of villages according to the proportion of Scheduled castes and Scheduled tribes to the total population by ranges

तहसील–हल्द्वानी
Tahsil–Haldwani

अ–अनुसूचित जातियां
A–Scheduled Castes

अनुसूचित जातियों की जनसंख्या का परिसर (प्रतिशत) Range of Scheduled castes population (Percentage)	लोकेशन कोड संख्या Location code No.	ग्राम का नाम Name of Village	अनुसूचित जातियों की जनसंख्या का परिसर (प्रतिशत) Range of Scheduled castes population (Percentage)	लोकेशन कोड संख्या Location code No.	ग्राम का नाम Name of Village
1	2	3	1	2	3
		खुरागांव			लाखन मन्डी खोला बाजार
16—20	135	Kuragaon	16—20	341	Lakhan Mandi Khoula Bazar
		खेमपुर			मदनपुर
	152	Khempur		348	Madanpur
		रामरी जसुआ			परसरामपुर
	153	Ramri Jasuwa		354	Parasrampur
		घूनी न. 1			घूसापुर
	154	Ghuni No. 1		366	Ghoosapur
		कमलवा गांव गौड			केन्द्रीय तराई वन प्रभाग हल्द्वानी
	178	Kamalwa Gaon Gaur		376 F—8	Kandrey Tari Van Prabhag Haldwani
		हिम्मतपुर मल्ला			पावलगढ़
	180	Himmatpur Malla	21—30	5	Pawalgarh
		लालपुर नायक			कुंवरपुर
	203	Lalpur Nayak		8	Kunwarpur
		हरिपुर पुरनान्द			बैल पड़ाव
	238	Haripur Purnand		22	Bail Parao
		हिम्मतपुर मोताहल्दू			बन्दर ज्यूरा
	252	Himmatpur Motahaldu		33	Bandar Jura
		हल्दू चौड दीना			धनपुर
	286	Haldu Chor Dina		36	Dhanpur
		सेला भावर त्रिलोकसिंह			मदनवैल
	307	Sela Bhabhar Tiloksingh		39	Madhan Vail
		मदनपुर			रूकी गंगा रामपुर
	317	Madanpur		67	Rurki Ganga Rampur
		किशनपुर पुरिया			माया रामपुर
	328	Kishanpur Poriya		72	Maya Rampur
		सीतापुर			चांदपुर
	329	Sitapur		73	Chandpur
		हरिसिंहपुर लच्छमपुर			पतालिया
	336	Harisinghpur Lachhampur		75	Pataliya
		लाखन मन्डी			धमौला
	339	Lakhan Mandi		83	Dhamola

परिशिष्ट IV
APPENDIX IV

अनुसूचित जातियों तथा अनुसूचित जनजातियों की जनसंख्या का कुल जनसंख्या से अनुपात परिसर के अनुसार ग्रामों की सूची

List of villages according to the proportion of Scheduled castes and Scheduled tribes to the total population by ranges

तहसील–हल्द्वानी
Tahsil–Haldwani

अ–अनुसूचित जातियां
A–Scheduled Castes

अनुसूचित जातियों की जनसंख्या का परिसर (प्रतिशत) Range of Scheduled castes population (Percentage)	लोकेशन कोड संख्या Location code No.	ग्राम का नाम Name of Village	अनुसूचित जातियों की जनसंख्या का परिसर (प्रतिशत) Range of Scheduled castes population (Percentage)	लोकेशन कोड संख्या Location code No.	ग्राम का नाम Name of Village
1	2	3	1	2	3
		काला डूँगी			हरिपुर सिल
21—30	93	Kala Dungi	21—30	182	Haripur Seel
		जलहलवा जाला खाम			बिठोरी न. 1
	98	Jalhalvwa Jalakham		190	Bithori No. 1
		गुलजारपुर रामसिंह			छहरयाल सुयाल
	99	Guljarpur Ramsingh		196	Chharayal Suyal
		चीनतपुर			पान्डेनगर
	102	Chintpur		205	Pandeynagar
		करनपुर			पूरनपुर
	109	Karanpur		206	Puranpur
		बिओरामपुर			गुसाईपुर
	114	Biorampur		207	Gusainpur
		नवार सैलानी			हिम्मतपुर बैजनाथ
	121	Nawar Sailani		209	Himmatpur Baijnath
		रामरियानसिंह			देवल चौड खाम
	133	Ramriansingh		212	Deval Chaur Kham
		रामरीछोटी			चांदनी चौक बलुटिया
	134	Ramri Choti		221	Chandi Chowk Balutiya
		पदमपुर पाडलीया			चांदनी चौक घुडदौड़
	137	Padampur Padlia		225	Chandni Chowk Ghurdaura
		आनसिंह नवाड़			चाँदनी चौक टिला
	142	Aansingh Niwar		233	Chandni Chowk Tilla
		शिवलालपुर			हरिपुर तुलाराम
	144	Shivlalpur		247	Haripur Tularam
		गुनीपुर जीवानन्द			हाँथी खाल
	149	Gunipur Jiwanand		248	Hathi Khal
		बजूनिया हल्दू			बच्ची नवार
	156	Bajaunia Haldu		275	Bachinawar
		घूनी न. 2			जग्गीबाँगर
	161	Ghuni No. 2		280	Jaggibangar
		भरतपुर न. 1			डूँगरपुर
	169	Bharatpur No. 1		284	Dungarpur

परिशिष्ट IV
APPENDIX IV

अनुसूचित जातियों तथा अनुसूचित जनजातियों की जनसंख्या का कुल जनसंख्या से अनुपात परिसर के अनुसार ग्रामों की सूची

List of villages according to the proportion of Scehduled castes and Scheduled tribes to the total population by ranges

तहसील-हल्द्वानी
Tahsil-Haldwani

अ–अनुसूचित जातियाँ
A-Scheduled Castes

अनुसूचित जातियों की जनसंख्या का परिसर (प्रतिशत) Range of Scheduled castes population (Percentage)	लोकेशन कोड संख्या Location code No.	ग्राम का नाम Name of Village	अनुसूचित जातियों की जनसंख्या का परिसर (प्रतिशत) Range of Scheduled castes population (Percentage)	लोकेशन कोड संख्या Location code No	ग्राम का नाम Name of Village
1	2	3	1	2	3
		हल्दू चौड़ परमा			रामनगर वन चार्ज हल्द्वानी
21—30	288	Haldu Chour Parma	21—30	370 F—2	Ramnagar Range Halowani
		खेड़ा			रामनगर बन चार्ज हल्द्वानी
	293	Khera		372 F—4	Ramnagar Range Haldwani
		नवार खेड़ा			बन प्रभाग हल्द्वानी
	294	Nawar Khera		374	Halowani Range
		देवला मल्ला			वन प्रभाग पूर्वी तराई (पश्चिम)
	297	Dewala Malla		383 F—15	Vanprabhag Purvi Tarai (West)
		कुवरपुर			बन प्रभाग नन्हाँर
	302	Kunwarpur		386 F—18	Nanhor Range
		लच्छमपुर			पदमपुर डौलिया
	306	Lachhampur	31+	3	Padempur Dauliya
		जगतपुर			गँवुआ धोलिया
	308	Jagatpur		6	Gabhua Dholia
		कल्यानपुर			सेमल चौड
	319	Kalyanpur		23	Semal Chaur
		सुन्दरपुर रेकवाल			शिवलालपुर जोशी
	320	Sundapur Rekwal		34	Shivlalpur Joshi
		जीतपुर रेकवाल			लच्छमपुर दानपुर
	324	Jeetpur Rekwal		35	Lachampur Danpur
		देवपुर पौखरिया			सलासिया
	325	Devpur Pokharya		58	Salshiya
		भगवतपुर रेकुनी			खिमवा पिपल
	327	Bhagwatpur Rekuni		59	Khimuwa Pipal
		मल्ला पचौनिया			गिनती गाँव
	340	Malla Pachoniya		64	Ginti Gawan
		कढ़ान खानवाल			नौघा
	350	Katan Khanwal		69	Nodha
		चौर गलिया ज्यूरा			हरिपुर कलिया जाला
	358	Chor Galiya Jaura		79	Haripur Kaliya Jala
		गंगापुर			भीमूरी
	364	Gangapur		86	Bhi Mori

परिशिष्ट IV
APPENDIX IV

अनुसूचित जातियों तथा अनुसूचित जनजातियों की जनसंख्या का कुल जनसंख्या से अनुपात परिसर के अनुसार ग्रामों की सूची

List of villages according to the proportion of Scehduled castes and Scheduled tribes to the total population by ranges

तहसील - हल्द्वानी
Tahsil-Haldwani

अ–अनुसूचित जातियाँ
A–Scheduled Castes

अनुसूचित जातियों की जनसंख्या का परिसर (प्रतिशत) Range of Scheduled castes population (Percentage)	लोकेशन कोड संख्या Location code No.	ग्राम का नाम Name of Village	अनुसूचित जातियों की जनसंख्या का परिसर (प्रतिशत) Range of Scheduled castes population (Percentage)	लोकेशन कोड संख्या Location code No	ग्राम का नाम Name of Village
1	2	3	1	2	3
		उदयपुरीकमोला			भगवानपुर बिचला
31+	90	Udaypuri Kamola	31+	173	Bhagwanpur Bichla
		धाँपला			हरिपुर गंगू
	92	Dhapla		183	Haripur Gangu
		गुलजारपुर बंकी			हरिगढ़ दलिपसिंह
	96	Gulgarpur Banki		184	Harigarh Dalip Singh
		पूरनपुर			हल्दू पोंखरा नायक
	100	Puranpur		208	Haldu Pokhra Nayak
		रतनपुर			प्रेमपुर लोस्यानी
	105	Ratanpur		210	Prempur Losyani
		बसानी			धनपुरी
	118	Basani		220	Dhanpuri
		मीठा आँवला			बेरा पोखरा
	119	Metha Amla		222	Bera Pokhara
		इसाई नगर न. 1			हरिपुर शिवदत्त
	127	Isaai Nagar No. 1		244	Haripur Shivdatt
		प्रेमपुर नवार			पत्ता बंगर
	145	Prempur Nawar		246	Patta Bangar
		खुशालपुर			जयपुर बीसा
	147	Khusalpur		255	Jaipur Bisa
		पदमपुर निगलटिया			दुर्गा मालपुर परमा
	148	Padampur Nigaltiya		269	Durgapalpur Parma
		पनियाली			देवला तल्ला पाजाया
	157	Paniyali		300	Dewala Talla Pajaya
		पानपुर			पदमपुर रेकुनी
	163	Panpur		326	Padampur Rekuni
		हरकपुर कुरिया			उदयपुर रेकवाल
	167	Harkpur Kuriya		330	Udaypur Rekwal
		पूरनपुर नंनवाल			हरिपुर ठठोला
	168	Puranpur Nainwal		334	Haripur Thathola
		भगवानपुर जयसिंह			दुबेला बेर
	172	Bhagwanpur Jaisingh		342	Dubela Bear

परिशिष्ट IV
APPENDIX IV

अनुसूचित जातियों तथा अनुसूचित जनजातियों की जनसंख्या का कुल जनसंख्या से अनुपात परिसर के अनुसार ग्रामों की सूची

List of villages according to the proportion of Scheduled castes and Scheduled tribes to the total population by ranges

तहसील–हल्द्वानी
Tahsil–Haldwani

अ–अनुसूचित जातियां
A–Scheduled Castes

अनुसूचित जातियों की जनसंख्या का परिसर (प्रतिशत) Range of Scheduled castes population (Percentage)	लोकेशन कोड संख्या Location code No.	ग्राम का नाम Name of Village	अनुसूचित जातियों की जनसंख्या का परिसर (प्रतिशत) Range of Scheduled castes population (Percentage)	लोकेशन कोड संख्या Location code No.	ग्राम का नाम Name of Village
1	2	3	1	2	3
		चोर गलिया मल्ला			केन्द्रीय तराई बन प्रभाग हल्द्वानी
31+	343	Chor Galiya Malla	31+	373 F–5	Kendriya Tarai Range Haldwani
		तल्ला पचोनिया			बन प्रभाग पूर्वी तराई (पश्चिम)
	344	Talla Pachoniya		380 F–12	Banpriye Tarai Range
		कटान नया गाँव			बन प्रभाग पूर्वी तराई (पश्चिम)
	345	Katan Naya Gawon		381 F–13	BanprabhagPurvi Tarai(Pachim)
		बच्चीपुर परगई			बन प्रभाग पूर्वी तराई (पश्चिम)
	351	Bachipur Pargai		382 F–14	Van Prabhag Purvi Tarai(West)
		गोविन्दपुर			बन प्रभाग पूर्वी तराई (पूर्व)
	353	Govindpur		384 F–16	Van Prabhag Purvi Tarai(East)
		देवपुर सनवाल			बन प्रभाग पूर्वी तराई (पूर्व)
	361	Devpur Sanwal		385 F–17	Van Prabhag Purvi Tarai (Eas)
		धरमपुर			नन्हौर हल्द्वानी
	363	Dharampur		387 F–19	Nanhaur Haldwani
		रामनगर बन चार्ज हल्द्वानी			
	371 F–3	Ramnagar Range Haldwani			

*शून्य अनुसूचित जातियों की जनसंख्या के ग्राम सम्मिलित नहीं हैं।
*Excludes villages with no scheduled castes population.

परिशिष्ट IV
APPENDIX IV

अनुसूचित जातियों तथा अनुसूचित जनजातियों की जनसंख्या का कुल जनसंख्या से अनुपात परिसर के अनुसार ग्रामों की सूची

List of villages according to the proportion of Scheduled Castes and Scheduled Tribes to the total population by ranges

तहसील–हल्द्वानी
Tahsil–Haldwani

ब–अनुसूचित जनजातियाँ
B–Scheduled Tribes

अनुसूचित जनजातियों की जनसंख्या का परिसर (प्रतिशत) Range of Scheduled tribes population (Percentage)	लोकेशन कोड संख्या Location code No.	ग्राम का नाम Name of Village	अनुसूचित जनजातियों की जनसंख्या का परिसर (प्रतिशत) Range of Scheduled tribes population (Percentage)	लोकेशन कोड संख्या Location code No.	ग्राम का नाम Name of Village
1	2	3	1	2	3
		लहेरिया साल मल्ला			केन्द्रीय तराई बन प्रभाग हल्द्वानी
	158	Lahoriya Sal Malla	0—5	376 F–8	Kendriya Tarai Range Haldwan
		जीतपुर नेगी			
	218	Jeetpur Negi		381 F–13	...
		दुर्गा पालपुर परमा			बन प्रभाग पूर्वी तराई पूर्व
	269	Dprga Palpur Parma		384 F–16	Van Prabhag Purvi Tarai Range
		दुर्गा सालपुर मोती			
	285	Durga Salpur Moti		385 F–17	...
		कुंवरपुर			बन प्रभाग नन्हौर
	302	Kunwarpur		386 F–18	Nanhor Range
		मदनपुर			नन्हौर हल्द्वानी
	317	Madanpur		387 F–19	Nanhaur Haldwani
		सुन्दरपुर रेकवाल			
	320	Sundarpur Rekwal		388 F–20	
		दौलतपुर			नवार खेड़ा
	321	Daulatpur	6—15	284	Nanwar Khera
		उम्मेदपुर न. 2			
	355	Umedpur No–2	16—25	...	...
		चार गलिया तल्ला आमखेड़ा			
	357	Chor Galiya Talla Amehera	26—35	...	...
		तराइ पश्चिम वन प्रभाग रामनगर			
	369 F–1	Tarai Paschim Ramnagar Range	35—50	...	...
		रामनगर बन चार्ज हल्द्वानी			
	370 F–2	Ramnagar Range Haldwani	51+	...	...
		केन्द्रीय तराई चार्ज			
	373 F–5	Kendriya Tarai Range			

* शून्य अनुसूचित जनजातियों की जनसंख्या के ग्राम इसमें सम्मिलित नहीं हैं।
*Excludes villages with no Scheduled tribes population.

परिशिष्ट IV
APPENDIX IV

अनुसूचित जातियों तथा अनुसूचित जनजातियों की जनसंख्या का कुल जनसंख्या से अनुपात परिसर के अनुसार ग्रामों की सूची

List of villages according to the proportion of Scheduled Castes and Scheduled tribes to the total population by ranges

तहसील–काशीपुर
Tahsil-Kashipur

अ–अनुसूचित जातियाँ
A–Scheduled Castes

अनुसूचित जातियों की जनसंख्या का परिसर (प्रतिशत) Range of Scheduled castes population (Percentage)	लोकेशन कोड संख्या Location code No.	ग्राम का नाम Name of Village	अनुसूचित जातियों की जनसंख्या का परिसर (प्रतिशत) Range of Scheduled castes population (Percentage)	लोकेशन कोड संख्या Location code No.	ग्राम का नाम Name of Villag
1	2	3	1	2	3
		लछनपुर ठेरी			मनोरथपुर चक
0—5*	13	Lachhampur Theri	0—5	168	Manorathpur Chak
		भगोतपुर मलियाल			बीरपुरी
	19	Bhagotpur Malial		174	Beerpuri
		नया गांव तेलीपुरा			अमका
	34	Naya Gaon Telpura		179	Amka
		नन्दपुर			कल्यानपुर
	39	Nandpur		184	Kalyanpur
		चन्द्रपुर तेवाड़ी			जमीन वाला
	54	Chandrapur Tewari		185	Jaminwala
		कामदेवपुर			गंगूवाला
	63	Kamdevpur		194	Ganguwala
		पीपल साना			खेड़ा लक्ष्मीपुर
	67	Pipalsona		203	Khera Laxmipur
		मडय्या			देवीपुरा
	72	Mandaia		206	Devipura
		शंकरपुर भूल			अहमदपुर नगर
	82	Shankarpur Bhul		208	Ahamad Nagar
		शिवपुर टांडा			दादूवाला
	97	Shivpur Tanda		209	Daduwala
		कंचनपुर			किलावली
	118	Kanchanpur		220	Kilawali
		मदनपुरी कुर्मी			टीला
	122	Madanpuri Kurmi		225	Tila
		नरीपुरा			जगतपुर पट्टी
	126	Naripura		226	Jagatpur Patti
		नाथूपुरा खुशालपुर			हल्दूवा साहू
	132	Nathupur Khushalpur		228	Haldua Sahu
		नांदेही			बेल जूड़ी
	156	Nadehi		238	Bel Juri
		राजपुर			सरवर खेड़ा
	158	Rajpur		239	Sarwar Khera

परिशिष्ट IV
APPENDIX IV

अनुसूचित जातियों तथा अनुसूचित जनजातियों की जनसंख्या का कुल जनसंख्या से अनुपात परिसर के अनुसार ग्रामों की सूची

List of villages according to the proportion of Scheduled Castes and Scheduled tribes to the total population by ranges

तहसील–काशीपुर
Tahsil-Kashipur

अ–अनुसूचित जातियाँ
A–Scheduled Castes

अनुसूचित जातियों की जनसंख्या का परिसर (प्रतिशत) Range of Scheduled castes population (Percentage)	लोकेशन कोड संख्या Location code No.	ग्राम का नाम Name of Village	अनुसूचित जातियों की जनसंख्या का परिसर (प्रतिशत) Range of Scheduled castes population (Percentage)	लोकेशन कोड संख्या Location code No	ग्राम का नाम Name of Village
1	2	3	1	2	3
		हरियावाला			कनौरा
0—5	241	Hariawala	0—5	344	Kanaura
		बसई			उझोनी दुली
	243	Basai		347	Ujhani.Duli
		पट्टी हरू			सन्तोषपुर
	252	Patti Haru		366	Santoshpur
		कचनाल गाजी			बन्ना खेड़ा सानी
	261	Kachanal Gaji		367	Banna Khera Sani
		उज्जैन			मुडिया कलां
	265	Ujjain		372	Mundia Kalan
		दोहरी वकील			गुम सानी
	276	Dohari Vakil		381	Gum Sani
		सीतारामपुर			इटव्वा
	277	Sita Rampur		387	Itawa
		ढ़किया गुलाबो			केलावन्दवारी
	296	Dhakia Gulabo		388	Kela Bandwari
		गुलरिया			पहाड़पुर
	302	Gularia		402	Paharpur
		बांसखेड़ा कलाँ			हरसान
	304	Bans Khera Kalan		405	Harsan
		गिरध्याई			मडया हट्टू
	305	Girdhyai		407	Madia Hattu
		मडया बक्शी			थापक नगला
	329	Madiaya Bakshi		412	Thapak Nagla
		रामपुरा साकर			बास खेड़ा
	338	Rampura Sakar		418	Bans Khera
		पीपलिया			सीतनगंज
	339	Pipalia		420	Seetan Ganj
		जगन्नाथपुर			गनेशपुर
	340	Jagannathpur		428	Ganeshpur
		कनौरी			टाडा आजम
	341	Kanauri		429	Tanda Azam

परिशिष्ट IV
APPENDIX IV

अनुसूचित जातियों तथा अनुसूचित जनजातियों की जनसंख्या का कुल जनसंख्या से अनुपात परिसर के अनुसार ग्रामों की सूची

List of villages according to the proportion of Scheduled castes and Scheduled tribes to the total population by ranges

तहसील–काशीपुर
Tahsil–Kashipur

अ–अनुसूचित जातिया
A–Scheduled Castes

अनुसूचित जातियों की जनसंख्या का परिसर (प्रतिशत) Range of Scheduled castes population (Percentage)	लोकेशन कोड संख्या Location code No.	ग्राम का नाम Name of Village	अनुसूचित जातियों की जनसंख्या का परिसर (प्रतिशत) Range of Scheduled castes population (Percentage)	लोकेशन कोड संख्या Location code No.	ग्राम का नाम Name of Village
1	2	3	1	2	3
		केला खेड़ा			उदयपुर बेल जूड़ी
0—5	432	Kela Khera	6—10	93	Udaipur Bel Juri
		रामनगर			हरीपुर सौन
	435	Ramnagar		99	Haripur Son
		(F-6) बेल पड़ाव रेंज			मोतीपुर बेल जूड़ी
	443	Bel Parao Range		103	Motipur Bel Juri
					उदेपुरी नेगी
				117	Udepuri Negi
		लाल ढाक बन्दोबस्ती			कृपाचार्यपुर
6—10	2	Lal Dhank Bandobasti		159	Kirpacharyapur
		ढेला			भूड़ा
	3	Dhela		164	Bhura
		हिम्मतपुर डोडियाल			पट्टी वाले
	5	Himmatpur Dodial		167	Patti Bale
		धरमपुर नफनिया			हमीरावाला
	10	Dharmpur Nafania		176	Hamirawala
		सावल्दे पश्चिम			भड़वा खेड़ा
	12	Sanwaldeh West		187	Mandua Khera
		नयाँ गाँव चौहान			गढ़ी हुसैन
	33	Naya Gaon Chauhan		198	Garhi Husain
		धरमपुर धन खोला			भवानीपुर
	37	Dharampur Dhan Khola		200	Bhawanipur
		टांडा मल्लू			कुण्डा
	40	Tanda Malloo		229	Kunda
		धरमपुर ओलिया			बगवाड़ा
	46	Dharampur Aulia		231	Bagwara
		ऊदेपुरी चौपड़ा			बक्सौरा
	51	Udepuri Chopra		235	Baksaura
		बीरपुर टारा			धनौरी पट्टी
	71	Birpur Tara		255	Dhanauri Patti
		ढ़कुली			कचनाल गोसाई
	76	Dhikuli		267	Kachanal Gosain

परिशिष्ट IV
APPENDIX IV

अनुसूचित जातियो तथा अनुसूचित जनजातियों की जनसंख्या का कुल जनसंख्या से अनुपात परिसर के अनुसार ग्रामों की सूची

List of villages according to the proportion of Scheduled castes and Scheduled tribes to the total population by ranges

तहसील–काशीपुर
Tahsil–Kashipur

अ–अनुसूचित जातिया
A–Scheduled Castes

अनुसूचित जातियों की जनसंख्या का परिसर (प्रतिशत) Range of Scheduled castes population (Percentage)	लोकेशन कोड संख्या Location code No.	ग्राम का नाम Name of Village	अनुसूचित जातियों की जनसंख्या का परिसर (प्रतिशत) Range of Scheduled castes population (Percentage)	लोकेशन कोड संख्या Location code No.	ग्राम का नाम Name of Village
	2	3	1	2	3
		चनकपुर			खुशालपुर
6—10	268	Chanakpur	6—10	400	Khushalpur
		गाँधीनगर			हरीपुरा
	274	Gandhi Nagar		404	Haripura
		शिवलालपुर अमर झण्डा			विजयरामपुर
	306	Shivlalpur Amar Jhanda		411	Vijairampur
		गजरौला			महौला
	315	Gajarola		413	Mahaula
		उझानी जंगल			फतेहपुर
	316	Ujhani Jangal		422	Fatehpur
		गोबरा			चन्दनपुर
	317	Gobra		424	Chandanpur
		जगतपुर			भावा नगला
	319	Jagatpur		430	Bhawa Nagla
		राजपुरा नं० 1			टांडा खेम
	322	Rajpura No 1		433	Tanda Khem
		रामजीवनपुर			(F-2) पीपल पडावरेंज
	337	Ram Jeewanpur		439	Pipal Parao Range
		बिरहा			(F-10) उत्तरी जसपुर रेंज
	364	Birha		447	Uttari Jaspur Range
		हजीरा			(F-11) दक्षिणी जसपुर रेंज
	365	Hajeera		448	Dakhni Jaspur Range
		खमरिया			लालपुर बांसटीला
	370	Khamaria	11—15	17	Lalpur Banstila
		बेतखेड़ी			धनपुर घासी
	386	Baint Kheri		29	Dhanpur Ghasi
		हुलसनगंज			गोरखपुर
	394	Hulsanganj		36	Gorakhpur
		बरहानी			गुमानपुर
	396	Barhani		47	Gumanpur
		रेंटा			भवानीपुर खुल्वे
	399	Rainta		48	Bhawanipur Khulve

परिशिष्ट IV
APPENDIX IV

अनुसूचित जातियों तथा अनुसूचित जनजातियों की जनसंख्या का कुल जनसंख्या से अनुपात परिसर के अनुसार ग्रामों की सूची

List of villages according to the proportion of Scheduled castes and Scheduled tribes to the total population by ranges

तहसील–काशीपुर
Tahsil–Kashipur

अ–अनुसूचित जातिया
A–Scheduled Castes

अनुसूचित जातियों की जनसंख्या का परिसर (प्रतिशत) Range of Scheduled castes population (Percentage)	लोकेशन कोड संख्या Location code No.	ग्राम का नाम Name of Village	अनुसूचित जातियों की जनसंख्या का परिसर (प्रतिशत) Range of Scheduled castes population (Percentage)	लोकेशन कोड संख्या Location code No.	ग्राम का नाम Name of Village
	2	3	1	2	3
11—15	53	दुले पुरी Dulepuri	11—15	211	अमियावाला Amiyawala
	61	सक्खनपुर Sakkhanpur		214	मुरलीवाला Morliwala
	62	ललितपुर Lalitpur		232	बैंतवाला Baintwala
	84	पुछड़ी Puchhari		249	गोपीपुर Gopipur
	91	लोकमानपुर चोपडा Lokmanpur Chopra		251	गढ़ीगंज Garhiganj
	98	सीतापुर टांडा Sitapur Tanda		259	भगवन्तपुर काशीपुर Bhagwantpur Kashipur
	100	पापड़ी Papri		290	बरखेड़ा राजपूत Barkhera Rajpoot
	107	शोबनपुर Sobanpur		293	राजपुरारानी Rajpura Rani
	108	टेडा Tehra		311	खाईखेड़ा Khai Khera
	123	पदमपुर Padampur		313	गुलजारपुर Gulzarpur
	129	खुशालपुर बुक्सा Khushalpur Buxa		336	सरकडा Sarkara
	147	पूरनपुर Pooranpur		345	महेशपुरा Mahespura
	169	पतरामपुर Patrampur		361	नारायनपुर Narainpur
	172	नवार मंडी Nawar Mandi		363	नन्दपुर नरका टोपा Nandpur Narkatopa
	195	महुवा डाबरा Mahun Dabra		382	टांडा महमूद Tanda Mahmood
	207	रहमापुर Rahmapur		393	चनकपुर Chanakpur

परिशिष्ट IV
APPENDIX IV

अनुसूचित जातियो तथा अनुसूचित जनजातियों की जनसंख्या का कुल जनसंख्या से अनुपात परिसर के अनुसार ग्रामों की सूची

List of villages according to the proportion of Scheduled castes and Scheduled tribes to the total population by ranges

तहसील–काशीपुर
Tahsil–Kashipur

अ–अनुसूचित जातिया
A–Scheduled Castes

अनुसूचित जातियों की जनसंख्या का परिसर (प्रतिशत) Range of Scheduled castes population (Percentage)	लोकेशन कोड संख्या Location code No.	ग्राम का नाम Name of Village	अनुसूचित जातियों की जनसंख्या का परिसर (प्रतिशत) Range of Scheduled castes population (Percentage)	लोकेशन कोड संख्या Location code No.	ग्राम का नाम Name of Village
	2	3	1	2	3
		खुकरेटा			अंगदपुर
11—15	395	Khuk Raita	16—20	141	Angadpur
		नमूना			रायपुर पट्टी डिल्ला
	403	Namoona		153	Raipur Patti Dilla
		बेरिया दौलत			हजीरा
	419	Baria Daulat		160	Hajira
		सरकडी			मेघावाला
	436	Sarkari		178	Meghawala
		किशनपुर पांडे			बढियोवाला
16—20	9	Kishanpur Pande		180	Barhyonwala
		लूटाबढ़			सूरजपुर
	32	Lutabarh		202	Surajpur
		बसई			कासमपुर
	45	Basai		204	Kasampur
		धनपुर गुसाई			हरीपुरा
	49	Dhanpur Guasian		205	Haripura
		गंगापुर पहाडी			गौरा
	50	Gangapur Pahari		227	Gaura
		पीरुमदारा			मानपुर
	55	Pirumadara		257	Manpur
		आम पोखरा			नीझडा
	56	Aam Pokhara		263	Neejhara
		बेलगढ़			जसपुर खुर्द
	83	Belgarh		264	Jaspur Khurd
		मंगलार			खरमासा
	86	Manglar		272	Kharmasa
		भगुवा बांगर			पच्चावाला
	87	Bhaguwa Bangar		275	Pachhawala
		दयारामपुर टांडा			बरखेड़ी
	94	Dayarampur Tanda		292	Barkheri
		मदनपुर बोरा			पटौटी
	119	Madanpur Bora		324	Patauti

परिशिष्ट IV
APPENDIX IV

अनुसूचित जातियों तथा अनुसूचित जनजातियों की जनसख्या का कुल जनसंख्या से अनुपात परिसर के अनुसार ग्रामों की सूची

List of villages according to the proportion of Scehduled castes and Scheduled tribes to the total population by ranges

तहसील--काशीपुर
Tahsil-Kashipur

अ–अनुसूचित जातियाँ
A–Scheduled Castes

अनुसूचित जातियों की जनसंख्या का परिसर (प्रतिशत) Range of Scheduled castes population (Percentage)	लोकेशन कोड संख्या Location code No.	ग्राम का नाम Name of Village	अनुसूचित जातियों की जनसंख्या का परिसर (प्रतिशत) Range of Scheduled castes population (Percentage)	लोकेशन कोड संख्या Location code No	ग्राम का नाम Name of Village
1	2	3	1	2	3
		बन्दवारी			मुहान
16–20	330	Bandwari	21—30	73	Mohan
		गुलरियां गोबरा			शिवलालपुर रिउनिया
	348	Gularia Gobra		79	Shivlalpur Riunia
		शिवपुरी			चैनपुरी
	376	Shivpuri		90	Chainpuri
		थोथूपुरा			धरमपुर टाँडा
	383	Thothupura		96	Dharampur Tanda
		टांडा रतीभान			शिवपुर बेलजूड़ी
	416	Tanda Rattibhan		102	Shivpur Beljuri
		बांस खेड़ी			उदयपुर बेलजूड़ी
	417	Bans Kheri		104	Udaipur Beljuri
		(F-5) कोखेट रेंज			भलौन
	442	Kokhet Range		109	Bhalaun
		कानिया			पाटकोट
21—30	6	Kaniya		111	Patkot
		सेमन खलिया			किशनपुर छोई
	11	Semal Khalia		115	Kishanpur Chhoi
		मनोरथपुर बांस टीला			करमपुर बरुआ
	18	Manorathpur Banstila		120	Karampur Baruwa
		करनपुर			बहेरी
	30	Karanpur		139	Baheri
		चिल्किया			रायपुर पट्टी हरजी
	35	Chilkia		152	Raipur Patti Harji
		लक्ष्मीपुर बनिया			रायपुर पट्टी लेखराज
	41	Laxmipur Bania		155	Raipur Patti Lekhraj
		नारायनपुर मुलिया			नारायनपुर
	44	Narainpur Mulia		201	Narainpur
		धरमपुर कठियापुर			सन्यासी वाला
	52	Dharampur Kathiapur		210	Sanyasiwala
		हिम्मतपुर ब्लाक			करनपुर
	60	Himmatpur Block		218	Karanpur

परिशिष्ट IV
APPENDIX IV

अनुसूचित जातियों तथा अनुसूचित जनजातियों की जनसंख्या का कुल जनसंख्या से अनुपात परिसर के अनुसार ग्रामों की सूची

List of villages according to the proportion of Scehduled castes and Scheduled tribes to the total population by ranges

तहसील—काशीपुर
Tahsil-Kashipur

अ—अनुसूचित जातियाँ
A—Scheduled Castes

अनुसूचित जातियों की जनसंख्या का परिसर (प्रतिशत) Range of Scheduled castes population (Percentage)	लोकेशन कोड संख्या Location code No.	ग्राम का नाम Name of Village	अनुसूचित जातियों की जनसंख्या का परिसर (प्रतिशत) Range of Scheduled castes population (Percentage)	लोकेशन कोड संख्या Location code No.	ग्राम का नाम Name of Village
1	2	3	1	2	3
		गढ़ी नेगी			इकघरा
21—30	222	Garhi Negi	21—30	351	Ikghara
		गंगापुर रकवा			किशनपुर
	240	Gangapur Raqba		357	Kishanpur
		हेमपुर दया			केशोवाला
	248	Hempur Daya		362	Keshowala
		चन्दपुर			नरखेड़ा
	250	Chandpur		369	Narkhera
		गढ़ी इन्द्रजीत			चकरपुर
	253	Garhi Inderjit		373	Chakarpur
		खरमासी			धनसारा
	260	Kharmasi		377	Dhansara
		कनकपुर			भजुवा नगला
	269	Kanakpur		384	Bhajuwa Nagla
		प्रतापपुर			गंगापुर
	270	Partappur		385	Gangapur
		शिवलालपुर डल्लू			भैंसिया
	283	Shivlalpur Dallu		397	Bhainsia
		सांडखेड़ा			महोली जंगल
	288	Sandkhera		406	Mahauli Jangal
		दौहरी पारसा			दियोरी
	289	Dohari Parsa		408	Deohari
		दभौरा मुस्तहक			विजय नगलिया
	291	Dabhora Mustahkam		409	Vijai Nagaulya
		बांसखेड़ा खुर्द			छितरी
	303	Banskhera Khurd		410	Chhitri
		पैगा			हृदयपुर
	308	Paiga		423	Hirdayapur
		बाजावाला			बरवाला
	325	Bajawala		426	Barwala
		बाजपुर			सावल्दे पूर्व
	342	Bazpur	31+	4	Sanwaldeh East

परिशिष्ट IV
APPENDIX IV

अनुसूचित जातियों तथा अनुसूचित जनजातियों की जनसंख्या का कुल जनसंख्या से अनुपात परिसर के अनुसार ग्रामों की सूची

List of villages according to the proportion of Scheduled Castes and Scheduled tribes to the total population by ranges

तहसील–काशीपुर
Tahsil-Kashipur

अ–अनुसूचित जातियाँ
A–Scheduled Castes

अनुसूचित जातियों की जनसंख्या का परिसर (प्रतिशत) Range of Scheduled castes population (Percentage)	लोकेशन कोड संख्या Location code No.	ग्राम का नाम Name of Village	अनुसूचित जातियों की जनसंख्या का परिसर (प्रतिशत) Range of Scheduled castes population (Percentage)	लोकेशन कोड संख्या Location code No	ग्राम का नाम Name of Village
1	2	3	1	2	3
		चोर पानी			गोबरा
31+	7	Chor Pani	31+	88	Gobra
		गौजानी			जसा गाँजा
	8	Gaujani		89	Jassa Ganja
		देवपुर बाँस टीला			कल्यानपुर टांडा
	14	Devpur Bans Tila		95	Kalyanpur Tanda
		नरसिंहपुर ऐरड़ा			भवानीपुर बडी
	21	Narsinghpur Arera		105	Bhawanipur Badi
		गौतमनगर			शिमली
	22	Gotamnagar		110	Simli
		मालधन चौड			क्यारी खाम
	23	Maldhan Chaur		112	Kyari Kham
		गांधीनगर			छोई
	24	Gandhinagar		114	Chhoi
		आन्नदनगर			गजपुर बरुआ
	27	Anandnggar		121	Gajpur Baruwa
		चन्दनगर			सन्तोषपुर
	28	Chandranagar		124	Santoshpur
		बेरिया झाड़			हरीपुर तेवाड़ी
	31	Baria Jhar		125	Haripur Tewari
		रुपपुर			उमरपुर
	42	Rooppur		140	Umarpur
		तुलसीपुर दानी			ढाड़ीपुरा
	59	Tulsipur Dani		143	Dharhipura
		अमरपुर			धरमपुर
	74	Amarpur		144	Dharampur
		चूकम			गूलर गोजी
	75	Chukam		145	Gular Goji
		लडुवा चौड़			आसपुर
	78	Ladua Chaur		149	Aspur
		जोगीपुरा			रामनगर जसपुर
	85	Jogipura		173	Rampur Jaspur

परिशिष्ट IV
APPENDIX IV

अनुसूचित जातियों तथा अनुसूचित जनजातियों की जनसंख्या का कुल जनसंख्या से अनुपात परिसर के अनुसार ग्रामों की सूची

List of villages according to the proportion of Scheduled Castes and Scheduled tribes to the total population by ranges

तहसील–काशीपुर
Tahsil-Kashipur

अ–अनुसूचित जातियाँ
A–Scheduled Castes

अनुसूचित जातियों की जनसंख्या का परिसर (प्रतिशत) Range of Scheduled castes population (Percentage)	लोकेशन कोड संख्या Location code No.	ग्राम का नाम Name of Village	अनुसूचित जातियों की जनसंख्या का परिसर (प्रतिशत) Range of Scheduled castes population (Percentage)	लोकेशन कोड संख्या Location code No	ग्राम का नाम Name of Village
	2	3	1	2	3
		भगवन्तपुर जसपुर			भोगपुर
31+	177	Bhagwantpur Jaspur	31+	254	Bhogpur
		भोगपुर जसपुर			फिरोजपुर
	182	Bhogpur Jaspur		256	Firojpur
		जसपुर पट्टी तिरमल			लक्ष्मीपुर लच्छी
	186	Jaspur Patti Tirmal		258	Laxmipur Lachhi
		बहादुरपुर			रम्पुरा
	188	Bahadurpur		262	Rampura
		तीरगढ़ी			खड़कपुर देवीपुरा
	189	Tirgarhi		266	Kharakpur Devipura
		तालाबपुर			पट्टी भज्जर
	212	Talabpur		271	Patti Bhajjar
		श्योराजपुर			जुड़का
	215	Sheorajpur		273	Jurka
		केसरी वाला			ढकिया कलां
	216	Kesariwala		279	Dhakia Kalan
		नवलपुर			कुण्डेश्वरी
	221	Nawalpur		280	Kundesari
		भरतपुर			नन्दरामपुर
	230	Bharatpur		285	Nandram pur
		लालपुर			हेमपुर इस्मालपुर
	234	Lalpur		286	Hempur Ismailpur
		बाबर खेड़ा			जैतपुर घोसी
	236	Baber Khera		287	Jaitpur Ghoshi
		कुड्य्यो वाला			पसियापुरा
	237	Kudoyan Wala		297	Pasiapura
		रामजीवनपुर			खोकरा ताल
	244	Ramjeewanpur		298	Khokara Tal
		झंझेरी			धीमर खेड़ा
	246	Jhanjheri		299	Dhimar Khera
		झगड़पुर			गिनी खेड़ा
	247	Jhagarpur		300	Gini Khera

परिशिष्ट IV
APPENDIX IV

अनुसूचित जातियों तथा अनुसूचित जनजातियों की जनसंख्या का कुल जनसंख्या से अनुपात परिसर के अनुसार ग्रामों की सूची

List of villages according to the proportion of Scheduled castes and Scheduled tribes to the total population by ranges

तहसील–काशीपुर
Tahsil–Kashipur

अ–अनुसूचित जातियां
A–Scheduled Castes

अनुसूचित जातियों की जनसंख्या का परिसर (प्रतिशत) Range of Scheduled castes population (Percentage)	लोकेशन कोड संख्या Location code No.	ग्राम का नाम Name of Village	अनुसूचित जातियों की जनसंख्या का परिसर (प्रतिशत) Range of Scheduled castes population (Percentage)	लोकेशन कोड संख्या Location code No.	ग्राम का नाम Name of Village
1	2	3	1	2	3
31+	307	बघेला वाला Bagela Wala	31+	358	रानीनगला Raninagla
	309	महुवा खेड़ा गंज Mahua Khera Ganj		359	कल्यानपुर Kalyanpur
	310	बरखेड़ा पाण्डे Barkhera Pandey		368	बद्रीपुरा Badripura
	312	कटैय्या Kataiya		374	लखनपुर Lakhanpur
	318	श्यामलपुरी Shiamalpuri		414	कटोला बांस Katila Banjh
	321	जोगीपुरा Jogipura		421	शौका नगला Shauka Nagala
	323	राजपुरा नं० 2 Rajpura No. 2		427	बिचपुरी Bichpuri
	326	महताब वन Mahtab Wan		434	लँकुरा Lankura
	327	रतनपुरी Ratanpuri		438 F–1	कान्डा रेंज Kanda Range
	328	रतनपुरा Ratanpura		440 F–3	चिलकिया रेंज Chilkiya Range
	349	थारनगंज Tharanganj		441 F—4	देचॉरी रेन्ज Dechaori Range
	352	भौना इस्लामनगर Bhona Islamnagar		444 F—7	रामनगर रेन्ज Ramnagar Range
	353	विक्रमपुर Bikrampur		445 F–8	मॅलाती रेन्ज Mailani Range
	354	फरीदपुर Faridpur		446 F–9	आम पोकरा रेन्ज Aam Peekra Range
	355	गुलरिया Gularia		449 F–12	बरहानी रेन्ज Barhani Range
	356	ऊँचागाँव Unchagaon			

*शून्य अनुसूचित जातियों की जनसंख्या के ग्राम सम्मिलित नहीं हैं।

*Excludes villages with no scheduled castes population.

परिशिष्ट IV
APPENDIX IV

अनुसूचित जातियों तथा अनुसूचित जनजातियों की जनसंख्या का कुल जनसंख्या से अनुपात परिसर के अनुसार ग्रामों की सूची

List of villages according to the proportion of Scheduled Castes and Scheduled Tribes to the total population by ranges

तहसील–काशीपुर
Tahsil–Kashipur

ब–अनुसूचित जनजातियाँ
B–Scheduled Tribes

अनुसूचित जनजातियों की जनसंख्या का परिसर (प्रतिशत) Range of Scheduled tribes population (Percentage)	लोकेशन कोड संख्या Location code No.	ग्राम का नाम Name of Village	अनुसूचित जनजातियों की जनसंख्या का परिसर (प्रतिशत) Range of Scheduled tribes population (Percentage)	लोकेशन कोड संख्या Location code No.	ग्राम का नाम Name of Village
1	2	3	1	2	3
		देवपुर बांस टीला			सीतापुर टांडा
0—5*	14	Devpur Bans Tila	6—15	98	Sitapur Tanda
		उम्मेदपुर			खुशालपुर बुक्सा
	15	Ummedpur		129	Khushalpur Buxa
		पीरुमदारा			नाथूपुर खुशालपुर
	55	Pirumadara		132	Nahupur Khushalpur
		रामनगर जसपुर			जुड़का
	173	Ramnagar Jaspur		273	Jurka
		कलियावाला			बाजावाला
	193	Kaliywala		325	Bajawala
		झगड़पुर			सन्तोषकुमार
	247	Jhagarpur		366	Santoshpur
		खोकरा ताल			शिवपुरी
	298	Khokara Tal		376	Shivpuri
		गुलजारपुर			हरीपुरा
	313	Gulzarpur		404	Haripura
		राजपुरा नं 2			बांसखेड़ी
	323	Rajpura No. 2		417	Banskheri
		भुजवा नगला			इटव्वा
	384	Bhajuwa Nagla	16—25	387	Itawa
		टांडा अमीचन्द			बन्ना खेड़ा
	401	Tanda Amichand		389	Banna Khera
		बेलपहाड़ रेंज			भैंसिया
	443	F-6 Belparao Range		397	Bhainsia
		रामनगर रेंज			महोली जंगल
	444	F-7 Ramnagar Range		406	Mahauli Jangal
		लालपुर बांस टीला			मड़या हट्टू
6—15	17	Lalpur Bans Tila		407	Madia Hattu
		मनोरथपुर बांस टीला			सावल्दे पश्चिम
	18	Manorathpur Bans Tila	26—35	12	Sanwaldeh West
		करायलपुरी			कामदेवपुर
	65	Karailpuri		63	Kamdevpur

परिशिष्ट IV
APPENDIX IV

अनुसूचित जातियों तथा अनुसूचित जनजातियों की जनसंख्या का कुल जनसंख्या से अनुपात परिसर के अनुसार ग्रामों की सूची

List of villages according to the proportion of Scheduled Castes and Scheduled Tribes to the total population by ranges

तहसील–काशीपुर
Tahsil–Kashipur

ब–अनुसूचित जनजातियाँ
B–Scheduled Tribes

अनुसूचित जनजातियों की जनसंख्या का परिसर (प्रतिशत) Range of Scheduled tribes population (Percentage)	लोकेशन कोड संख्या Location code No.	ग्राम का नाम Name of Village	अनुसूचित जनजातियों की जनसंख्या का परिसर (प्रतिशत) Range of Scheduled tribes population (Percentage)	लोकेशन कोड संख्या Location code No.	ग्राम का नाम Name of Village
1	2	3	1	2	3
		कादला			विजयरामपुरा
26—35	69	Kandla	36—50	411	Vijairampura
		उझानी जंगल			बांस खेड़ा
	316	Ujhani Jangal		418	Bans Khera
		थोथूपुरा			बेरिया दौलत
	383	Thothupura		419	Baria Daulat
		केलाबन्दवारी			बेरिया
	388	Kelabandwari	51+	64	Beria
		बरहानी			थारी
	396	Barhani		66	Thari
		हरसान			राजपुर
	405	Harsan		68	Rajpur
		ललितपुर			बीरपुर लच्छी
36—50	62	Lalitpur		70	Birpur Lachhi
		पीपल साना			बीरपुर तारा
	67	Pipal Sana		71	Birpur Tara
		उदयपुर बेलजूरी			श्यामलपुरी
	104	Udaipur Beljuri		318	Shimalpuri
		मजरा खुशालपुर			राजपुरा नं० 1
	346	Mojra Khushalpur		322	Rajpura No. 1
		हजीरा			बन्ना खेड़ा सानी
	365	Hajeera		367	Banna Khera Sani
		मुडिया पिस्तॉर			भीकमपुरी
	371	Mudia Pistor		390	Bhikampuri
		बेंत खेड़ी			धाकी
	386	Baint Kheri		391	Dhaki
		चनकपुर			खम्बारी
	393	Chanakpur		392	Khambari
		पहाड़पुर			सिहाली
	402	Paharpur		398	Sihali
		नमूना			थापक नगला
	403	Namoona		412	Thapak Nagla

परिशिष्ट IV
APPENDIX IV

अनुसूचित जातियों तथा अनुसूचित जनजातियों की जनसंख्या का कुल जनसंख्या से अनुपात परिसर के अनुसार ग्रामों की सूची

List of villages according to the proportion of Scheduled Castes and Scheduled Tribes to the total population by ranges

तहसील–काशीपुर
Tahsil–Kashipur

ब–अनुसूचित जनजातियाँ
B–Scheduled Tribes

अनुसूचित जनजातियों की जनसंख्या का परिसर (प्रतिशत) Range of Scheduled tribes population (Percentage)	लोकेशन कोड संख्या Location code No.	ग्राम का नाम Name of Village	अनुसूचित जनजातियों की जनसंख्या का परिसर (प्रतिशत) Range of Scheduled tribes population (Percentage)	लोकेशन कोड संख्या Location code No.	ग्राम का नाम Name of Village
1	2	3	1	2	3
		महौला			
51	413	Mahaula			

* शून्य अनुसूचित जनजातियों की जनसंख्या के ग्राम इसमें सम्मिलित नहीं हैं।
*Excludes villages with no Scheduled tribes population.

परिशिष्ट IV
APPENDIX IV

अनुसूचित जातियों तथा अनुसूचित जनजातियों की जनसंख्या का कुल जनसंख्या से अनुपात परिसर के अनुसार ग्रामों की सूची

List of villages according to the proportion of Scehduled castes and Scheduled tribes to the total population by ranges

तहसील--किच्छा
Tahsil-Kichha

अ–अनुसूचित जातियाँ
A–Scheduled Castes

अनुसूचित जातियों की जनसंख्या का परिसर (प्रतिशत) Range of Scheduled castes population (Percentage)	लोकेशन कोड संख्या Location code No.	ग्राम का नाम Name of Village	अनुसूचित जातियों की जनसंख्या का परिसर (प्रतिशत) Range of Scheduled castes population (Percentage)	लोकेशन कोड संख्या Location code No.	ग्राम का नाम Name of Village
1	2	3	1	2	3
		रूपपुर			बूरानगर
0—5*	1	Rooppur	0—5	56	Booranagar
		धीमरपुर			चन्दायन
	3	Dheemarpur		57	Chandayan
		मसीत			बुक सौरा
	5	Maseet		61	Boksaura
		बलखेड़ा			रायपुर
	8	Balkhera		64	Raipur
		मोतियापुरा			महतोष
	9	Motiapura		66	Mahtosh
		झगड़पुरी			खानपुर पूरब
	18	Jhagarpuri		67	Khanpur Purab
		मजराहसन			रुद्रपुर
	19	Mazrahasan		82	Rudrapur,
		बकैनियाँ			लोहरी
	23	Bakainiyan		92	Lohari
		कलकत्ता			चुक्टी
	24	Calcutta		105	Chukti
		कनकटा			मलसा गिरधरपुर
	25	Rankata		108	Malsa Girdharpur
		गूलर भोज			बडौरा
	45	Gular Bhoj		109	Badora
		कोपा			खमरिया
	46	Kopa		110	Khamria
		कुल्हा			रहपुरा
	47	Kulha		112	Rahpura
		धीमरी ब्लाक			सैंजना
	48	Dheemari Block		114	Sainjana
		चरनपुर			छिनकी
	51	Charanpur		117	Chhinki
		बरीराई			खमियाब्लाक नं० 3
	54	Bariraai		121	Khamia Block N.3

परिशिष्ट IV
APPENDIX IV

अनुसूचित जातियों तथा अनुसूचित जनजातियों की जनसंख्या का कुल जनसंख्या से अनुपात परिसर के अनुसार ग्रामों की सूची

List of villages according to the proportion of Scheduled Castes and Scheduled tribes to the total population by ranges

तहसील–किच्छा
Tahsil-Kichha

अ–अनुसूचित जातियां
A–Scheduled Castes

अनुसूचित जातियों की जनसंख्या का परिसर (प्रतिशत) Range of Scheduled castes population (Percentage)	लोकेशन कोड संख्या Location code No.	ग्राम का नाम Name of Village	अनुसूचित जातियों की जनसंख्या का परिसर (प्रतिशत) Range of Scheduled castes population (Percentage)	लोकेशन कोड संख्या Location code No	ग्राम का नाम Name of Village
	2	3	1	2	3
		गंगोली			रफीनगर
0—5	135	Gangoli	6—10	42	Rafinagar
		सिरौली कलां			पिपलिया
	141	Siroli Kalan		55	Pipaliya
		नजीमाबाद			लम्बाखेड़ा
	146	Najimabad		70	Lamba Khera
		कटर्रा			विन्दू खेड़ा
	147	Katarra		73	Bindoo Khera
		गऊघाट			रमपुरा
	149	Gaughat		83	Rampura
		चाचर			फूलसूंगी
	150	Chachar		89	Phulsungi
		सिरौली खुर्द			शिमला पिस्तौर
	153	Siroli Khurd		101	Shimla Pistor
		फिरोजपुर			लालपुर
	157	Firojpur		102	Lalpur
		अजीतपुर			महाराजपुर
	159	Ajitpur		104	Maharajpur
		बरा			बीरूनगला
	160	Bara		116	Beerunagla
		राजपुर			जवाहरनगर
6—10	14	Rajpur		119	Jawahar Nagar
		पत्थर कुई			खमिया ब्लाक नं०2
	17	Pattar Kuin		120	Khamia Block N. 2
		सकैनियां			खमिया ब्लाक नं० 4
	22	Sakainiyan		125	Khamiaya Block N. 4
		रामजीवनपुर			भूड़ा गौरी
	28	Ramjeevanpur		130	Bhoora Gauri
		रिच्छा			खुरपिया
	37	Richha		131	Khurpia
		भैंसिया			कोट खर्रा
	38	Bhainsiya		143	Kot Kharra

परिशिष्ट IV
APPENDIX IV

अनुसूचित जातियों तथा अनुसूचित जनजातियों की जनसंख्या का कुल जनसंख्या से अनुपात परिसर के अनुसार ग्रामों की सूची

List of villages according to the proportion of Scehduled castes and Scheduled tribes to the total population by ranges

तहसील-किच्छा
Tahsil-Kichha

अ–अनुसूचित जातियाँ
A–Scheduled Castes

अनुसूचित जातियों की जनसंख्या का परिसर (प्रतिशत) Range of Scheduled castes population (Percentage)	लोकेशन कोड संख्या Location code No.	ग्राम का नाम Name of Village	अनुसूचित जातियों की जनसंख्या का परिसर (प्रतिशत) Range of Scheduled castes population (Percentage)	लोकेशन कोड संख्या Location code No.	ग्राम का नाम Name of Village
1	2	3	1	2	3
		बखपुरा			प्रतापपुर
6—10	148	Bakhpura	11—15	94	Pratappur
		शहदौरा			रामेश्वरपुर
	156	Shahdaura		103	Rameshwarpur
		पीपल परावरेन्ज			देवरिया
	162 F1	Pipal Prawrange		106	Devaria
		टान्डा रेन्ज			पंडरी
	163 F2	Tanda Range		107	Pandri
		गिरधर नगर			कुरैय्या
11—15	15	Girdhar Nagar		113	Kuraiya
		गोपाल नगर			दरऊ
	16	Gopal Nagar		115	Daraoo
		डौंकपुरी			नगला
	27	Daunkpuri		118	Nagla
		लखनऊ			खमिया ब्लाक न० 1
	30	Lucknow		122	Khamiya Block No. 1
		बरा खेड़ा			सौनेरा
	39	Bara Khera		137	Saunera
		श्यामनगर			बन्डिया
	44	Shyamnagar		142	Bandia
		जाफरपुर			सुतैया
	66	Jafarpur		154	Sutaiya
		छत्रपुर			भंगा
	71	Chatrapur		155	Bhanga
		भूरा रानी			नन्दपुर
	74	Bhoora Rani	16—20	10	Nandpur
		कल्यानपुर			खेमपुर
	80	Kalyanpur		13	Khempur
		फाजलपुर मेहरोला			रतनपुरा
	84	Fazalpur-Mehrola		34	Ratanpur
		फूलबाग			नरायनपुर
	87	Phulbag		53	Narayanpur

परिशिष्ट IV
APPENDIX IV

अनुसूचित जातियों तथा अनुसूचित जनजातियों की जनसंख्या का कुल जनसंख्या से अनुपात परिसर के अनुसार ग्रामों की सूची

List of villages according to the proportion of Scheduled Castes and Scheduled tribes to the total population by ranges

तहसील–किच्छा
Tahsil-Kichha

अ–अनुसूचित जातियाँ
A–Scheduled Castes

अनुसूचित जातियों की जनसंख्या का परिसर (प्रतिशत) Range of Scheduled castes population (Percentage)	लोकेशन कोड संख्या Location code No.	ग्राम का नाम Name of Village	अनुसूचित जातियों की जनसंख्या का परिसर (प्रतिशत) Range of Scheduled castes population (Percentage)	लोकेशन कोड संख्या Location code No	ग्राम का नाम Name of Village
1	2	3	1	2	3
		जयनगर			मलसी
16—20	60	Jainagar	21—30	91	Mlasi
		मटकोटा			आनन्दपुर
	72	Matkota		96	Anandpur
		कौलडिया			पटेरी
	75	Colariya		138	Pateri
		दानपुर			दोपहरिया
	78	Danpur		140	Dopaharia
		भमरौला			बहेड़ी
	90	Bhamraula		158	Baheri
		कनकपुर			बरी
	98	Kanakpur		161	Bari
		तुर्का गौरी			खानपुर पश्चिम
	123	Turka Gauri	31+	11	Khanpur Paschim
		घांघा			गदरपुरी
	152	Ghangha		31	Gadarpuri
		फतेहगंज			गुमचिया
21—30	286	Fatehganj		32	Gumachiya
		रोशनपुर			अलखदेवा
	12	Roshanpur		33	Alkahdeva
		राजपुरा			अलखदेवी
	26	Rajpura		36	Alakhdevi
		गदरपुर			गोविन्दपुर
	29	Gadarpur		43	Govindpur
		धनपुर विजयपुर			बागवाला
	41	Dhanpur Vijaipur		76	Bagwala
		जगतपुर			कोलर्रा
	79	Jagatpur		77	Kolarra
		विगवाड़ा			सिमला बहादुर
	85	Bigwara		86	Shimla Bahadur
		फूल सूंगा			गंगापुर पटिया
	88	Phulsunga		93	Gangapur Patia

परिशिष्ट IV
APPENDIX IV

अनुसूचित जातियों तथा अनुसूचित जनजातियों की जनसंख्या का कुल जनसंख्या से अनुपात परिसर के अनुसार ग्रामों की सूची

List of villages according to the proportion of Scheduled castes and Scheduled tribes to the total population by ranges

तहसील–किच्छा
Tahsil–Kichha

अ–अनुसूचित जातियां
A–Scheduled Castes

अनुसूचित जातियों की जनसंख्या का परिसर (प्रतिशत) Range of Scheduled castes population (Percentage)	लोकेशन कोड संख्या Location code No.	ग्राम का नाम Name of Village	अनुसूचित जातियों की जनसंख्या का परिसर (प्रतिशत) Range of Scheduled castes population (Percentage)	लोकेशन कोड संख्या Location code No.	ग्राम का नाम Name of Village
1	2	3	1	2	3
		इन्द्रपुर			अन्जनिया
31+	95	Indrpur	31+	139	Anjania
		श्रीपुर			गंगापुर चमरान
	97	Sripur		144	Gangapur Chamran
		लोहर्रा			पिपलिया
	99	Loharra		151	Pipaliya
		कोठा			डाली रेंज
	100	Kotha		164	Dali Range
		सैंजनीं			बाराकोली रेंज
	111	Sainjani		165 F4	Barakoli Range
		गडारिया बाग			
	124	Gadaria Baag			

*शून्य अनुसूचित जातियों की जनसंख्या के ग्राम सम्मिलित नहीं हैं।

*Excludes villages with no scheduled castes population.

परिशिष्ट IV
APPENDIX IV

अनुसूचित जातियो तथा अनुसूचित जनजातियों की जनसंख्या का कुल जनसंख्या से अनुपात परिसर के अनुसार ग्रामों की सूची

List of villages according to the proportion of Scheduled castes and Scheduled tribes to the total population by ranges

तहसील–किच्छा
Tahsil–Kichha

ब–अनुसूचित जनजातियाँ
B-Scheduled Tribes

अनुसूचित जनजातियों की जनसंख्या का परिसर (प्रतिशत) Range of Scheduled tribes population (Percentage)	लोकेशन कोड संख्या Location code No.	ग्राम का नाम Name of Village	अनुसूचित जनजातियों की जनसंख्या का परिसर (प्रतिशत) Range of Scheduled ttibes population (Percentage)	लोकेशन कोड संख्या Location code No.	ग्राम का नाम Name of Village
1	2	3	1	2	3
		झगड़पुरी			बुकसौरा
0—5	18	Jhagarpuri	16—25	61	Boksaura
		बरा खेड़ा			गूलर भोज
	39	Bara Khera	26—35	45	Gular Bhoj
		गोविन्दपुर			धीमर खेड़ा
	43	Govindpur	36—50	3	Dheemar Khera
		नारायनपुर			खानपुर पश्चिम
	53	Narayanpur		11	Khanpur Paschim
		खटोला			कोपा
	58	Khatola		46	Kopa
		खानपुर पूरब			जगनपुर
	67	Khanpur Purab		49	Jaganpur
		कल्यानपुर			चरनपुर
	80	Kalyanpur		51	Charanpur
		फूलबाग			रूपपुर
	87	Phul Baag	51+	1	Rooppur
		शिमला पिस्तौर			मोतियापुरा
	101	Shimla Pistore		9	Motiapura
		बन्डिया			नन्दपुर
	142	Bandia		10	Nandpura
		पीपल परावरेंज			खेमपुर
	162 F 1	Pipal Parawrange		15	Khempur
		टान्डा रेंज			राजपुर
	163 F 2	Tanda Range		14	Rajpur
		नगला			मजरा हसन
6—15	118	Nagla		19	Mazra Hasan
		रोशनपुर			कुल्हा
16—25	12	Roshanpur		47	Kulha
		बरी राई			मदनापुर
	54	Bari Raai		50	Madanapur

* शून्य अनुसूचित जनजातियों की जनसंख्या के ग्राम इसमें सम्मिलित नहीं हैं।
*Excludes villages with no Scheduled tribes population.

परिशिष्ट IV
APPENDIX IV

अनुसूचित जातियों तथा अनुसूचित जनजातियों की जनसंख्या का कुल जनसंख्या से अनुपात परिसर के अनुसार ग्रामों की सूची

List of villages according to the proportion of Scheduled castes and Scheduled tribes to the total population by ranges

तहसील–सितारगंज
Tahsil–Sitarganj

अ–अनुसूचित जातियां
A–Scheduled Castes

अनुसूचित जातियों की जनसंख्या का परिसर (प्रतिशत) Range of Scheduled castes population (Percentage)	लोकेशन कोड संख्या Location code No.	ग्राम का नाम Name of Village	अनुसूचित जातियों की जनसंख्या का परिसर (प्रतिशत) Range of Scheduled castes population (Percentage)	लोकेशन कोड संख्या Location code No.	ग्राम का नाम Name of Village
1	2	3	1	2	3
		टैगौर नगर			झुकहा
0—5	13	Tegornagar	0—5	67	Jhukha
		कुसनोठ			मगरसड़ा
	18	Kushnoth		70	Magarsara
		पिपलिया			लम्बा खेड़ा
	22	Pipaliya		73	Lamb Khaira
		बमनपुरी			हरैय्या
	26	Bamanpuri		78	Haraiya
		नकुलिया			बिचुआ
	28	Nakuliya		80	Bichuwa
		बघौरी			सरौंजा
	31	Baghori		82	Saronja
		रसोइयापुर			ध्यानपुर
	33	Kasoiyapur		84	Dhyanpur
		बघौरी			बरकी डंडी
	35	Baghori		85	Barki Dandi
		गौरी खेड़ा			धूत खेड़ा
	36	Gouri Khera		90	Dhum Khera
		पन्डरी			बिड़ौरा
	37	Pandari		91	Bedoora
		मलपुरी			मुनकरी कलां
	41	Malpuri		96	Sunkari Kalan
		पिन्डारी			किशनपुर
	44	Pindari		97	Kishanpur
		भिटौरा			बीही
	49	Bhitaura		98	Behi
		कंठगिरी			ऐंचता
	52	Kathan Giri		99	Anchta
		साबेपुर			सलमतीं
	58	Sabaipur		102	Salmati
		सरकड़ा			खैराना
	69	Sarkra		103	Khirana

परिशिष्ट IV
APPENDIX IV

अनुसूचित जातियों तथा अनुसूचित जनजातियों की जनसंख्या का कुल जनसंख्या से अनुपात परिसर के अनुसार ग्रामों की सूची

List of villages according to the proportion of Scheduled castes and Scheduled tribes to the total population by ranges

तहसील–सितारगंज
Tahsil–Sitarganj

अ–अनुसूचित जातियां
A–Scheduled Castes

अनुसूचित जातियों की जनसंख्या का परिसर (प्रतिशत) Range of Scheduled castes population (Percentage)	लोकेशन कोड संख्या Location code No.	ग्राम का नाम Name of Village	अनुसूचित जातियों की जनसंख्या का परिसर (प्रतिशत) Range of Scheduled castes population (Percentage)	लोकेशन कोड संख्या Location code No.	ग्राम का नाम Name of Village
1	2	3	1	2	3
		सलमता			बिजटी
0—5	104	Salmata	6—10	64	Bijte
		डियोरी			कोंधा असरफ
	107	Deyori		66	Konda Asraf
		मटिहा			दोहरा
	109	Mateha		68	Dohra
		नवदिया			बारकोली रेंज
	115	Nabadiya		125 F 3	Barkoli Range
		बल खेड़ा			लालर खास
	119	BalKhera	11—15	6	Lalar Khas
		खमरिया			बसगर
	120	Khamariya		19	Basgar
		कल्लानपुर			डियोढार
6—10	9	Kalyanpur		46	Deyodhar
		सिसौना			पच पेड़ा
	10	Sisona		94	Pachpaira
		चोमहला			नानक मत्ता
	27	Chomhala		101	Nanak Matta
		तुर्क तिसोर			मेरा बारारना
	30	Turktishor	14—20	5	Maira Bararana
		तिघरी			लालर पट्टी
	45	Tighari		7	Lalar Patti
		पिलकिया नाथू			तिलियापुर
	47	Pipliya Nathu		20	Tiliyapur
		बीरिया			हल्दुआ
	51	Bereya		36	Haldua
		सिसइया			नलई
	54	Sesaneya		75	Nalai
		नकटपुरा			बरा
	57	Nakatpura	21...30	11	Bara
		मैना झुन्डी			प्रहलाद पलसिया
	61	Mina Jhundi		24	Prahalad Palsiya

परिशिष्ट IV
APPENDIX IV

अनुसूचित जातियों तथा अनुसूचित जनजातियों की जनसंख्या का कुल जनसंख्या से अनुपात परिसर के अनुसार ग्रामों की सूची

List of villages according to the proportion of Scehduled tastes and Scheduled tribes to the total population by ranges

तहसील–सितारगंज
Tahsil–Sitarganj

अ–अनुसूचित जातियाँ
A–Scheduled Castes

अनुसूचित जातियों की जनसंख्या का परिसर (प्रतिशत) Range of Scheduled castes population (Percentage)	लोकेशन कोड संख्या Location code No.	ग्राम का नाम Name of Village	अनुसूचित जातियों की जनसंख्या का परिसर (प्रतिशत) Range of Scheduled castes population (Percentage)	लोकेशन कोड संख्या Location code No.	ग्राम का नाम Name of Village
1	2	3	1	2	3
		चीका घाट			मखवारा
21—30	32	Chika Ghat	31+	33	Makhwara
		साधुनगर			कुंवरपुर
	74	Sadhunaaar		55	Kunwarpur
		उकरौली			गोविन्दपुर
31+	8	Ukroli		62	Govindpur
		बरुआँ बाग			खुनसरा
	25	Baruan Bag		63	Khunsara
		थारू तिसौर			डोहरी
31+	29	Tharu-Tishor		69	Dohre
		गौठा			रेखा सेक्शन
	38	Gautha	F 1	123	Rekha Section
		लोका			खसाली रेंज
	39	Loka		124	Khasali Ranj
		नकहा			
	50	Nakha			

*शून्य अनुसूचित जातियों की जनसंख्या के ग्राम सम्मिलित नहीं हैं।
*Excludes villages with no scheduled castes population.

परिशिष्ट IV
APPENDIX IV

अनुसूचित जातियों तथा अनुसूचित जनजातियों की जनसंख्या का कुल जनसंख्या से अनुपात परिसर के अनुसार ग्रामों की सूची

List of villages according to the proportion of Scheduled Castes and Scheduled Tribes to the total population by ranges

तहसील–सितारगंज
Tahsil–Sitarganj

ब–अनुसूचित जनजातियाँ
B–Scheduled Tribes

अनुसूचित जनजातियों की जनसंख्या का परिसर (प्रतिशत) Range of Scheduled tribes population (Percentage)	लोकेशन कोड संख्या Location code No.	ग्राम का नाम Name of Village	अनुसूचित जनजातियों की जनसंख्या का परिसर (प्रतिशत) Range of Scheduled tribes population (Percentage)	लोकेशन कोड संख्या Location code No.	ग्राम का नाम Name of Village
1	2	3	1	2	3
		बैकुन्ठपुर			बरकी डांडी
0—5	2	Baikuntpur	26—35	85	Barki Dandi
		टैगोर नगर			देवकली
	13	Tegor Nagar		108	Deokali
		निर्मल नगर			खमरिया
	16	Nirmal Nagar		120	Khamriya
		प्रहलाद पलसिया			बरूआ बाग
	24	Prahlad Palshiya	36—50	25	Baruan Bag
		चीका घाट			बमनपुरी
	32	Chika Ghat		26	Bamanpuri
		हल्दुवा			थारू तिसौर
	56	Halduwa		29	Tharu Tishor
		विजटी			बघौरा
	64	Bijte		31	Baghora
		सलमती			गौरी खेड़ा
	102	Salmati		36	Gori Khera
		डिबोरी			मलपुरी
	107	Deyori		41	Malpuri
		बरकोली रेन्ज			पहसैनी
	125 F 3	Barkoli Ranj		77	Pahshini
		बघौरी			बिचुवा
16—25	35	Baghori		80	Bichuwa
		टिकुरी			सरौजा
	81	Tekuri		82	Saraoja
		इटवा			कौंधा खेड़ा
	118	Etawa		88	Kondha Khera
		नलई			पचपेड़ा
26—35	75	Nalai		94	Pachapaira
		बिचई			बिही
	79	Bichi		98	Bihi
		ध्यानपुर			नानक मत्ता
	84	Dhayanpur		101	Nanaka Matta

परिशिष्ट IV
APPENDIX IV

अनुसूचित जातियों तथा अनुसूचित जनजातियों की जनसंख्या का कुल जनसंख्या से अनुपात परिसर के अनुसार ग्रामों की सूची

List of villages according to the proportion of Scheduled castes and Scheduled tribes to the total population by ranges

तहसील–सितारगंज
Tahsil–Sitarganj

ब–अनुसूचित जनजातियाँ
B–Scheduled Tribes

अनुसूचित जनजातियों की जनसंख्या का परिसर (प्रतिशत) Range of Scheduled tribes population (Percentage)	लोकेशन कोड संख्या Location code No.	ग्राम का नाम Name of Village	अनुसूचित जनजातियों की जनसंख्या का परिसर (प्रतिशत) Range of Scheduled tribes population (Percentage)	लोकेशन कोड संख्या Location code No.	ग्राम का नाम Name of Village
1	2	3	1	2	3
		मटिहा			कैथुलिया
36—50	109	Mateha	51+	83	Kaithuliya
		नवदिया			नगला
	115	Nabadiya		87	Naglaa
		सिसौना			बिरिया
51+	10	Sisona		89	Bereya
		चौमहला			बिडौरा
	27	Chomhala		91	Bedoora
		नकुलिया			झनकट
	28	Nakuliya		93	Jhankat
		तुर्का तिशौर			बिड़ौरी
	30	Turka Teshor		95	Bedoori
		करघटा			सुनकरी कलाँ
	34	Karghata		96	Sunkari Kalan
		करघटिया			किशनपुर
	42	Karghatiya		97	Kishanpur
		सेंजनी			ऐचता
	43	Sainjani		99	Anchta
		पिन्डारी			खैराना
	44	Pindari		103	Khirana
		डोहरा			सलमता
	68	Dohra		104	Salmata
		मगर सड़ा			खेमपुर
	70	Magar Sara		105	Khaimpur
		भरूनी			धुसरी
	72	Bharuni		106	Dhusri
		लाम्बा खेड़ा			नवीननगर
	73	Lamba Khara		111	Navin Nagar
		साधुनगर			पिपलिया पस्तौर
	74	Sadhu Nagar		112	Pipalyia Pestor
		हरैय्या			पूरनगढ़
	78	Hrraiya		113	Purangarh

परिशिष्ट IV
APPENDIX IV

अनुसूचित जातियों तथा अनुसूचित जनजातियों की जनसंख्या का कुल जनसंख्या से अनुपात परिसर के अनुसार ग्रामों की सूची

List of villages according to the proportion of Scheduled castes and Scheduled tribes to the total population by ranges

तहसील–सितारगंज
Tahsil–Sitarganj

ब–अनुसूचित जनजातियाँ
B–Scheduled Tribes

अनुसूचित जनजातियों की जनसंख्या का परिसर (प्रतिशत) Range of Scheduled tribes population (Percentage)	लोकेशन कोड संख्या Location code No.	ग्राम का नाम Name of Village	अनुसूचित जनजातियों की जनसंख्या का परिसर (प्रतिशत) Range of Scheduled ttibes population (Percentage)	लोकेशन कोड संख्या Location code No.	ग्राम का नाम Name of Villags
	2	3	1	2	3
		बल खेड़ा			सुन्दरपुर
51+	119	Bal Khaira	51+	121	Shundarpur

* शून्य अनुसूचित जनजातियों की जनसंख्या के ग्राम इसमें सम्मिलित नहीं हैं।

*Excludes villages with no Scheduled tribes population.

परिशिष्ट IV
APPENDIX IV

अनुसूचित जातियों तथा अनुसूचित जनजातियों की जनसंख्या का कुल जनसंख्या से अनुपात परिसर के अनुसार ग्रामों की सूची

List of villages according to the proportion of Scheduled Castes and Scheduled tribes to the total population by ranges

तहसील–खटीमा
Tahsil-Khatima

अ–अनुसूचित जातियाँ
A–Scheduled Castes

अनुसूचित जातियों की जनसंख्या का परिसर (प्रतिशत) Range of Scheduled castes population (Percentage)	लोकेशन कोड संख्या Location code No.	ग्राम का नाम Name of Village	अनुसूचित जातियों की जनसंख्या का परिसर (प्रतिशत) Range of Scheduled castes population (Percentage)	लोकेशन कोड संख्या Location code No	ग्राम का नाम Name of Village
1	2	3	1	2	3
		बिरिया			अमाऊँ
0—5	2	Biriya	0—5	64	Amaun
		बनकटिया			नौगमाठागू
	5	Bankatiya		67	Naugamathagu
		श्री पुर बिचवा			खेतलसंड़ा खास
	6	Sripur Bichuwa		68	Khaital Shanda Khas
		अलाविर्दी			ऊँची महुवत
	7	Alabirdi		73	Unchi Mahowat
		खेतल सन्ड़ मुस्तावर			चारु बेट
	9	Khaital Shand Mustaur		76	Charu Beta
		बिचपुरी			चांदा
	11	Bich puri		77	Chanda
		भ्ड किशनी			ऊदन
	16	Bhur Kishani		86	Uudan
		कुंवा खेड़ा			सबौरा
	17	Kuwan Khara		89	Shabora
		बिगरा बाग			रतनपुर
	20	Bigara Bagh		90	Ratanpur
		कुटरी			फुलैया
	21	Kutari		92	Fulaiya
		पचौरिया			झनकट
	22	Pachoriya		93	Jhankat
		नदन्ना			बनूसी
	23	Nadanna		96	Banusee
		सुजिया			जादोपुर
	24	Sujiya		113	Jadopur
		मनिहार गोठ			मझोला
	44	Manihar Goth	6—10	3	Majhola
		बनबसा			चांदपुर
	55	Ban Bassa		4	Chandpur
		भुड़ाई			नौगवां नाथ
	63	Bhuraue		8	Naugawan Nath

परिशिष्ट IV
APPENDIX IV

अनुसूचित जातियों तथा अनुसूचित जनजातियों की जनसंख्या का कुल जनसंख्या से अनुपात परिसर के अनुसार ग्रामों की सूची

List of villages according to the proportion of Scheduled Castes and Scheduled tribes to the total population by ranges

तहसील–खटीमा
Tahsil–Khatima

अ–अनुसूचित जातियाँ
A–Scheduled Castes

अनुसूचित जातियों की जनसंख्या का परिसर (प्रतिशत) Range of Scheduled castes population (Percentage)	लोकेशन कोड संख्या Location code No.	ग्राम का नाम Name of Village	अनुसूचित जातियों की जनसंख्या का परिसर (प्रतिशत) Range of Scheduled castes population (Percentage)	लोकेशन कोड संख्या Location code No	ग्राम का नाम Name of Village
1	2	3	1	2	3
		गेन्डा खाली न० 4			उमरू कला
6—10	32	Ganda Khali No. 4	11—15	19	Uma·u Kalan
		ज्ञान खेडा			आम बाग टनकपुर
	41	Gyan Khera		37	Ambagh Tanakpur
		भजनपुर			बगदौरा खास
	51	Bhajanpur		46	Bagdora Khas
		गोसू कुंआं			बमनपुरी
	62	Gosu Kuwan		56	Bamanpuri
		महोलिया			गुधनी
	66	Mahauliya		58	Gudhani
		दियोरी			नालातराई
	84	Diyori		69	Nalatarai
		गौझरिया			मुडेली
	85	Gaujhariya		74	Mudeli
		खेडा जडिया			सिसैया
	88	Khara Jariya		80	Sisaiya
		नौसर			पुरनापुर
	105	Naushar		101	Purnapur
		मजगमी			जंगल जोगी ठेर
	119	Majgami		102	Jangal Jogither
		दाह			जमोर
	120	Dah		107	Jamaur
		पू. त. वन प्रभाग पूर्व			बन्डिया
	127 F2	P. T. Ban Prabhag Purab		108	Bandiya
		उत्तरी पीलीभीत			भगचुरी
	131 F6	Uttari Pilibhit		109	Bhagchuri
		उत्तरी पीलीभीत			पचपेड़ा
	133 F8	Uttari Pilibhit		115	Pachpara
		गोहर पठिया			उत्तरी पीलीभीत
11—15	12	Gauhar Pathiya		134-	Uttari Pilibhit
		भुड़िया थार			बिल्हाँरी
	18	Bhuriya Thar	16—20	10	Bilhareey

परिशिष्ट IV
APPENDIX IV

अनुसूचित जातियों तथा अनुसूचित जनजातियों की जनसंख्या का कुल जनसंख्या से अनुपात परिसर के अनुसार ग्रामों की सूची

List of villages according to the proportion of Scheduled Castes and Scheduled tribes to the total population by ranges

तहसील–खटीमा
Tahsil–Khatima

अ–अनुसूचित जातियाँ
A–Scheduled Castes

अनुसूचित जातियों की जनसंख्या का परिसर (प्रतिशत) Range of Scheduled castes population (Percentage)	लोकेशन कोड संख्या Location code No.	ग्राम का नाम Name of Village	अनुसूचित जातियों की जनसंख्या का परिसर (प्रतिशत) Range of Scheduled castes population (Percentage)	लोकेशन कोड संख्या Location code No.	ग्राम का नाम Name of Village
1	2	3	1	2	3
		चिनकी			दमगढा
16—20	14	Chhinki	21—30	70	Damgarha
		गेन्डा खाली न० 3			भरा भुढ़िगा
	31	Ganda Khali No. 3		91	Bhura Bhuriya
		बिचई			जोगी ठेर नगला
	43	Bichai		103	Jogither Nagla
		चन्दनी			भुडिया देसी
	52	Chandani		104	Bhuriya Desi
		चन्देली			सुनपहर
	76	Chandeli		118	Sunpahar
		गांगी			सरपुड़ा
	83	Gangi		125	Sherpura
		बिसौटा			दिया
	87	Bisota	31+	1	Diyan
		जरासू प्रतापपुर			दियो कला
	98	Jarasu Pratappur		15	Diyo Kala
		बानूसा			बसतिया
	99	Banusa		26	Bastiya
		बरी अंजनिया			गेन्डा खाली न० 1
	106	Bari Anjania		29	Ganda Khali No. 1
		ढाकी			नायक खेडा
	121	Dhaki		36	Naik Khera
		मझोला			मोहनपुर
	122	Majhola		42	Mohanpur
		शारदा बन प्रभाग			फागपुर
	128 F3	Sharda Ban Prabhag		50	Phagpur
		शारदा बन प्रभाग			देवीपुरा
	129	Sharda Ban Prabhag		57	Devipura
		कुटरा			पचपकरिया
21—30	13	Kutara		59	Pachpakariya
		सैजना			झुनकईया
	25	Saijana		65	Jhun Kaieya

परिशिष्ट IV
APPENDIX IV

अनुसूचित जातियों तथा अनुसूचित जनजातियों की जनसंख्या का कुल जनसंख्या से अनुपात परिसर के अनुसार ग्रामों की सूची

List of villages according to the proportion of Scheduled Castes and Scheduled tribes to the total population by ranges

तहसील–खटीमा
Tahsil-Khatima

अ–अनुसूचित जातियाँ
A–Scheduled Castes

अनुसूचित जातियों की जनसंख्या का परिसर (प्रतिशत) Range of Scheduled castes population (Percentage)	लोकेशन कोड संख्या Location code No.	ग्राम का नाम Name of Village	अनुसूचित जातियों की जनसंख्या का परिसर (प्रतिशत) Range of Scheduled castes population (Percentage)	लोकेशन कोड संख्या Location code No.	ग्राम का नाम Name of Village
1	2	3	1	2	3
		बगुलिया			हल्दी
31+	79	Baguliya	31+	117	Haldi
		सारदा सागर			उत्तरी पीलीभीत
	81	Sarda Sagar		126 F1	Uttari Pilibhit
		बन महोलिया			उत्तरी पीलीभीत
	82	Ban Maholiya		130 F5	Uttari Pilibhit
		सड़ा सड़िया			उत्तरी पीलीभीत
	97	Sarasariya		132 F7	Uttari Pilibhit
		मोहम्मदपुर			
	110	Mohammadpur			

*शून्य अनुसूचित जातियों की जनसंख्या के ग्राम सम्मिलित नहीं हैं।
*Excludes villages with no scheduled castes population.

परिशिष्ट IV
APPENDIX IV

अनुसूचित जातियों तथा अनुसूचित जनजातियों की जनसंख्या का कुल जनसंख्या से अनुपात परिसर के अनुसार ग्रामों की सूची

List of villages according to the proportion of Scheduled castes and Scheduled tribes to the total population by ranges

तहसील–खटीमा
Tahsil–Khatima

ब–अनुसूचित जनजातियाँ
B–Scheduled Tribes

अनुसूचित जनजातियों की जनसंख्या का परिसर (प्रतिशत) Range of Scheduled tribes population (Percentage)	लोकेशन कोड संख्या Location code No.	ग्राम का नाम Name of Village	अनुसूचित जनजातियों की जनसंख्या का परिसर (प्रतिशत) Range of Scheduled ttibes population (Percentage)	लोकेशन कोड संख्या Location code No.	ग्राम का नाम Name of Village
1	2	3	1	2	3
		गेन्डा खाली न० 3			बिल्हौरी
0 –5	31	Ganda Khali Na. 3	6—15	10	Bilharee
		थ्वाल खेड़ा			बमनपुरी
	35	Thwal Khera		56	Bamanpuri
		नायक खेड़ा			जरासू प्रतापपुर
	36	Naik Khera		98	Jarasu Pratapur
		चन्दनी			भूड़िया देशी
	52	Chandani		104	Bhuria Desi
		बनबसा			अलबिर्दी
	55	Banbasa	16—25	7	Albirdi
		गुधनी			बिचपुरी
	58	Gudhani		11	Bichpuri
		जंगल जोगी ठेर			चिनकी
	102	Jangal Jogi Ther		14	Chhinki
		पचपेड़ा			नाला तराई
	115	Pachpara		69	Nala Tarai
		उत्तरी पीलीभीत			भगचुरी
	126 F1	Uttari Pilibhit		109	Bhag Churi
		पू. त. बन प्रभाग पूर्व			उलानी
	127 F2	P. T. Ban Prabhagpurb		111	Ulani
		शारदा बन प्रभाग			उत्तरी पीलीभीत
	128 F3	Sharda Ban Prabhag		131 F1	Uttaari Pilibhit
		शारदा बन प्रभाग			दिया
	129 F4	Sharda Ban Prabhag	26—35	1	Diuan
		उत्तरी पीलीभीत			मझोला
	130 F5	Uttari Pilibhit		3	Majhola
		उत्तरी पीलीभीत			श्रीपुर बिचवा
	132 F6	Uttari Pilibhit		6	Sripur Bichuwa
		उत्तरी पीलीभीत			खेतल सन्ड मुस्तावरे
	133 F7	Uttari Pilibhit		9	Khaital Sand Mustawar
		उत्तरी पीलीभीत			अमाऊँ
	134 F8	Uttari Pilibhit		64	Amoun

परिशिष्ट IV
APPENDIX IV

अनुसूचित जातियों तथा अनुसूचित जनजातियों की जनसंख्या का कुल जनसंख्या से अनुपात परिसर के अनुसार ग्रामों की सूची

List of villages according to the proportion of Scheduled Castes and Scheduled Tribes to the total population by ranges

तहसील–खटीमा
Tahsil-Khatima

ब–अनुसूचित जनजातियाँ
B-Scheduled Tribes

अनुसूचित जनजातियों की जनसंख्या का परिसर (प्रतिशत) Range of Scheduled tribes population (Percentage)	लोकेशन कोड संख्या Location code No.	ग्राम का नाम Name of Village	अनुसूचित जनजातियों की जनसंख्या का परिसर (प्रतिशत) Range of Scheduled tribes population (Percentage)	लोकेशन कोड संख्या Location code No.	ग्राम का नाम Name of Village
1	2	3	1	2	3
		महौलिया			कुटरा
26—35	66	Mahauliya	51+	13	Kutara
		समथना			भूड़ किशनो
	78	Shamthana		16	Bhura Kishano
		जोगी ठेर नगला			कुवा खेड़ा
	103	Jogither Nagla		17	Kuwan Khara
		जमौर			भुड़िया थारु
	107	Jamaur		18	Bhuria Tharu
		बन्डिया			उमरु कला
	108	Bandiya		19	Umaru Kalan
		बिरिया			विगरा बाग
36—50	2	Biriya		20	Bigara Bagh
		चांदपुर			कुटरी
	4	Chandpur		21	Kutari
		नौगवा नाथ			नदन्ना
	8	Naugawa Nath		23	Nadanna
		गौहर पठिया			सुजिया
	12	Gouhar Patiya		24	Sujiya
		पचौरिया			सैजना
	22	Pachoriya		25	Saijana
	--	गोसू कुआँ			उमरु खुर्द
	62	Gose Kunwan		61	Umbru-Khurd
		चन्देली			भुड़ाई
	76	Chandeli		63	Bhuraue
		बिसौता			झुन कईया
	87	Bisota		65	Jhunkaieya
		सड़ा सड़िया			नोगामा ठगू
	97	Sara Sariya		67	Naugma Thagu
		बरी अंजनियाँ			खेतल सड़ा खास
	106	Bari Apgjania		68	Khatal Sanda Khas
		बन कठिया			उँची महुवत
51+	5	Ban Katiya		73	Unchi Mahuwat

परिशिष्ट IV
APPENDIX IV

अनुसूचित जातियों तथा अनुसूचित जनजातियों की जनसंख्या का कुल जनसंख्या से अनुपात परिसर के अनुसार ग्रामों की सूची

List of villages according to the proportion of Scheduled castes and Scheduled tribes to the total population by ranges

तहसील–खटीमा
Tahsil–Khatima

ब–अनुसूचित जनजातियाँ
B–Scheduled Tribes

अनुसूचित जनजातियों की जनसंख्या का परिसर (प्रतिशत) Range of Scheduled tribes population (Percentage)	लोकेशन कोड संख्या Location code No.	ग्राम का नाम Name of Village	अनुसूचित जनजातियों की जनसंख्या का परिसर (प्रतिशत) Range of Scheduled ttibes population (Percentage)	लोकेशन कोड संख्या Location code No.	ग्राम का नाम Name of Village
1	2	3	1	2	3
		मुंडेली			फुलैया
51+	74	Mundeli	51+	92	Fulaiya
		चारु बेटा			झनकट
	75	Charu Beta		93	Jhan Kat
		चांदा			पहेनियां
	77	Chanda		94	Pahaniya
		गांगी			कुमराह
	83	Gangi		95	Kumrah
		दियोरी			बनूसी
	84	Diyori		96	Banusee
		गौझरिया			बानूसा
	85	Gaujhariya		99	Banusa
		उल्दन			गुर खड़ा
	86	Uldan		100	Gur Khura
		सबौरा			मोहम्मदपुर
	89	Sabora		110	Muhammadpur
		रतनपुर			गंगापुर
	90	Ratanpur		112	Gangapur
		भरा भूड़िया			जादोंपुर
	91	Bhura Bhuriya		113	Jadopur

* शून्य अनुसूचित जनजातियों की जनसंख्या के ग्राम इसमें सम्मिलित नहीं हैं।
*Excludes villages with no Scheduled tribes population.

अनुभाग- II
Section -

नगर निदेशिका
Town Directory

विवरण 1

प्रास्थिति और वृद्धि इतिहास

क्रम सं० Sl. No.	कस्बे की श्रेणी, नाम तथा नागरिक प्रशासन प्रास्थिति	लोकेशन कोड नं० Location code No.	तहसील मुख्यालय का नाम Name of tahsil headquarters	क्षेत्रफल (वर्ग कि.मी.में) Area in (sq.kms.)	बेघर परिवारों सहित परिवारों की संख्या (1981 की जनगणना) Number of households including houseless households (in 1981 Census)	निम्नलिखित जनगणनाओं में Population and growth		
						1901	1911	1921
1	2	3	4	5	6	7	8	9
1	IV बाजपुर (न.क्षे.स.)	8/3/XV	काशीपुर Kashipur	2.62	2,175		1981 की जनगणना में Treated as urban for the	
2	VI भीमताल (न.क्षे.स.)	8/1/XVIII	नैनीताल Nainital	3.45	625	(—)	(—)	1,621 ...
3	VI भोवाली (न.क्षे.स.)	8/1/XII	नैनीताल Nainital	1.32	744	...	...	1,074 ...
4	V गदरपुर (न.क्षे.स.)	8/4/XVII	किच्छा Kichha	3.40	1,105		1981 की जनगणना में Treated as urban for the	
5	II हल्द्वानी-कम-काठगोदाम (न.पा.)	8/2/I	हल्द्वानी Haldwani	10.62	13,720	7,498 ...	7,605 (+1.43)	8,536 (+12.24)
6	III जसपुर (न.पा.)	8/3/VII	काशीपुर Kashipur	4.00	3,233	6,480 ...	6,610 (+2.61)	6,688 (+1.18)
7	VI काला ढुंगी (न.क्षे.स.)	8/2/XVI	हल्दानी Haldwani	1.16	677	1,418 ...		वर्गीकृत Declassified
8	II काशीपुर (न.पा.)	8/3/II	काशीपुर Kashipur	5.46	8,697	12,023 ..	12,773 (+6.24)	10,576 (—17.20)
9	V खटीमा (न.क्षे.स.)	8/6/X	खटीमा Khatima	8.40	1,474		1981 की जनगणना में Treated as urban for the	
10	IV किच्छा (न.क्षे.स.)	8/4/VIII	किच्छा Kichha	4.00	2,364		1981 की जनगणना में Treated as urban for the	
11	VI लालकुआँ (न.क्षे.स.)	8/2/XIII	हल्द्वानी Haldwani	4.25	705		1981 की जनगणना में Treated as urban for the	
12	नैनीताल				नैनीताल नगर समूह देखें			
13	नैनीताल छावनी नैनीताल नगर समूह			14.32	5,885	—तदैव— 6,903 ...	10,270 (+48.78)	11,230 (+9.35)
(i)	III नैनीताल (न.पा.)	8/1/IV	नैनीताल Nainital	11.73	5,579	6,903 ...	10,270 (+48.78)	11,235 (+9.35)
(ii)	VI नैनीताल छावनी (छा.प.)	8/1/V	नैनीताल Nainital	2.59	306	...	...	...

TOWN DIRECTORY

STATEMENT I

Status and Growth History

कस्बे की जनसंख्या और वृद्धि दर rate of the town at the censuses of						घनत्व (1981 की जन-गणना) Density (1981 Census)	लिंगानुपात Sex-ratio			Class, name and civic administration status of town	क्रम सं० Sl. No.
1931	1941	1951	1961	1971	1981		1961 की जन-गणना 1961 Census	1971 की जन-गणना 1971 Census	1981 की जन-गणना 1981 Census		
10	11	12	13	14	15	16	17	18	19	2	1
प्रथम बार माना गया नगर first time in 1981 Census					11,366 ...	4,338	...	...	756	IV Bazpur (T.C.)	1
1,836 (+13.25)		वर्गविनत Declassified			2,871 ...	832	...	...	855	VI Bhimtal (T.C)	2
705 (—34.36)	1,018 (+44.40)	1,895 (+86.15)	1,457 (—23.11)	2,193 (+50.51)	3,212 (+46.47)	2,432	681	731	791	VI Bhowali (N.A.C.)	3
प्रथम बार माना गया नगर first time in 1981 Census					6,315 ...	1,857	...	...	781	V Gadarpur (T.C.)	4
11,288 (+32.24)	17,976 (+59.25)	25,065 (+39.44)	38,032 (+51.73)	52,205 (+37.27)	77,300 (+48.07)	7,279	745	771	820	II Haldwani-*cum*-Kathgodam (M.B.)	5
6,037 (—9.73)	18,250 (+502.30)	7,756 (—57.50)	9,675 (+24.74)	13,186 (+36.29)	21,242 (+61.10)	5,311	682	852	868	III Jaspur (M.B.)	6
		वर्गविनत Declassified			3,112 ...	2,683	...	...	774	VI Kaladhungi (T.C.)	7
11,276 (+6.62)	13,223 (+17.27)	16,597 (+25.52)	24,258 (+46.16)	33,457 (+37.92)	51,773 (+54.74)	9,482	858	856	859	II Kashipur (M.B.)	8
प्रथम बार माना गया नगर first time in 1981 Census					8,443	1,005	...	...	847	V Khatima (T.C.)	9
प्रथम बार माना गया नगर first time in 1981 Census					13,606 ...	3,402	...	...	833	IV Kichha (T.C.)	10
प्रथम बार माना गया नगर first time in 1981 Census					3,155 ..	742	...	..	708	VI Lal Kuan (T.C.)	11
			See Nainital Urban Agglomeration							Nainital	12
			—do—							Nainital Cantt.	13
10,673 (—4.96)	10,118 (—5.20)	13,093 (+29.40)	16,080 (+22.81)	25,167 (+56.51)	26,093 (+3.68)	1,822	603	666	732	Nainital Urban Agglomeration	
9,741 (—13.26)	9,539 (—2.07)	12,350 (+29.47)	14,995 (+21.42)	23,986 (+59.96)	24,835 (+3.54)	2,117	608	666	737	III Nainital (M.B.)	(i)
932 ...	579 (—37.88)	743 (+28.32)	1,085 (+46.03)	1,181 (+8.85)	1,258 (+6.52)	486	539	670	625	VI Nainital Cantt. (C.B.)	(ii)

नगर निदेशिका

विवरण I

प्रास्थिति और वृद्धि इतिहास

क्रम सं० Sl. No.	कस्बे की श्रेणी, नाम तथा नागरिक प्रशासन प्रास्थिति	लोकेशन कोड नं० Location code No.	तहसील मुख्यालय का नाम Name of tahsil headquarters	क्षेत्रफल (वर्ग कि.मी.में) Area in (sq.kms.)	बेघर परिवारों सहित परिवारों की संख्या (1981 की जनगणना) Number of households including houseless households (in 1981 Census)	निम्नलिखित जनगणनाओं में Population and growth		
						1901	1911	1921
1	2	3	4	5	6	7	8	9
14	III रामनगर (प.पा.)	8/3/VI	काशीपुर Kashipur	2.46	4,751	4,038 ...	3,925 (—2.80)	5,051 (+28.69)
15	III रुद्रपुर (न.पा.)	8/4/III	किच्छा Kichha	12.43	6,872	...	...	...
16	V सितारगंज (न.क्षे.स.)	8/5/XIV	सितारगंज Sitarganj	2.00	1,798	1981 की जनगणना में Treated as urban for the		
17	VI सुल्तानपुर (न.क्षे.स.)	8/3/XI	काशीपुर Kashipur	2.00	748	1981 की जनगणना में Treated as urban for the		
18	V टनकपुर (न. क्षे.स.)	8/6/IX	खटीमा Khatima	1.01	1,855	...	...	...

TOWN DIRECTORY

STATEMENT I

Status and Growth History

कस्बे की जनसंख्या और वृद्धि दर rate of the town at the censuses of						घनत्व (1981 की जन-गणना) Density (1981 Census)	लिंगानुपात Sex-ratio			Class, name and civic administration status of town		क्रम सं० Sl. No.
1931	1941	1951	1961	1971	1981		1961 की जन-गणना 1961 Census	1971 की जन-गणना 1971 Census	1981 की जन-गणना 1981 Census			
10	11	12	13	14	15	16	17	18	19	2		1
5,649 (+11.84)	6,216 (+10.04)	9,593 (+54.33)	13,014 (+35.66)	17,495 (+34.43)	26,013 (+48.69)	10,574	682	753	828	III	Ramnagar (M.B.)	14
...	...	...	9,662 ...	25,173 (+160.54)	34,658 (+37.68)	2,788	642	793	859	III	Rudrapur (M.B.)	15
प्रथम बार माना गया नगर first time in 1981 Census					9,697 ...	4,849	...	...	821	V	Sitarganj (T.C.)	16
प्रथम बार माना गया नगर first time in 1981 Census					4,769 ...	2,385	...	...	827	VI	Sultanpur (T.C.)	17
...	...	...	...	6,003 ...	8,818 (+46.86)	8,731	...	648	759	V	Tanakpur (M.B.)	18

नगर निदेशिका
विवरण II
नगरों का भौतिक पक्ष एवं स्थिति, 1979

क्रम सं. Sl. No.	कस्बे की श्रेणी और नाम	भौतिक पक्ष Physical aspects			नाम और मार्ग की दूरी (कि. मी. में)		
		वर्षा (मि. मी. में) Rainfall (in m.m.)	तापमान (सेन्टीग्रेड में) Temperature (in centigrade)		राज्य मुख्यालय State HQ	जिला मुख्यालय District HQ	तहसील मुख्यालय Tahsil HQ
			अधिकतम Maximum	न्यूनतम Minimum			
1	2	3	4	5	6	7	8
1	IV बाजपुर	2,583.3	29.4	(—)4.0	लखनऊ Lucknow (360)	नैनीताल Nainital (90)	काशीपुर Kashipur (26)
2	VI भीमताल	2,583.3	29.4	(—)4.0	लखनऊ Lucknow (410)	नैनीताल Nainital (22)	नैनीताली Nainital (22)
3	VI भोवाली	2,583.3	29.4	(—)4.0	लखनऊ Lucknow (438)	नैनीताल Nainital (11)	नैनीताल Nainital (11)
4	V गदरपुर	2,583.3	29.4	(—)4.0	लखनऊ Lucknow (356)	नैनीताल Nainital (101)	किच्छा Kichha (33)
5	II हल्द्वानी-कम-काठगोदाम	2,583.3	29.4	(—)4.0	लखनऊ Lucknow (382)	नैनीताल Nainital (40)	हल्द्वानी Haldwani (0)
6	III जसपुर	2,583.3	29.4	(—)4.0	लखनऊ Lucknow (441)	नैनीताल Nainital (146)	काशीपुर Kashipur (17)
7	VI काला ढुंगी	2,583.3	29.4	(—)4.0	लखनऊ Lucknow (406)	नैनीताल Nainital (34)	हल्द्वानी Haldwani (25)
8	II काशीपुर	2,583.3	29.4	(—)4.0	लखनऊ Lucknow (379)	नैनीताल Nainital (139)	काशीपुर Kashipur (0)
9	V खटीमा	2,583.3	29.4	(—)4.0	लखनऊ Lucknow (301)	नैनीताल Nainital (136)	खटीमा Khatima (0)
10	IV किच्छा	2,583.3	29.4	(—)4.0	लखनऊ Lucknow (334)	नैनीताल Nainital (72)	किच्छा Kichha (0)
11	VI लालकुआं	2,583.3	29.4	(—)4.0	लखनऊ Lucknow (366)	नैनीताल Nainital (56)	हल्द्वानी Haldwani (16)
12	नैनीताल				नैनीताल नगर समूह देखें		
13	नैनीताल छावनी				नैनीताल नगर समूह देखें		
	नैनीताल नगर समूह				संघटक इकाईयां देख		
(i)	III नैनीताल	2,583.3	29.4	(—)4.0	लखनऊ Lucknow (437)	नैनीताल Nainital (0)	नैनीताल Nainital (0)
(ii)	VI नैनीताल छावनी	2,583.3	29.4	(—)4.0	लखनऊ Lucknow (436)	नैनीताल Nainital (1)	नैनीताल Nainital (1)

TOWN DIRECTORY

STATEMENT II

Physical Aspects and Location of Towns, 1979

Name of and road distance (in kms.) from			यातायात योग्य नदी/नहर (यदि 10 कि.मी. के अन्तर्गत हो) Navigable river/ canal (if within 10 kms.)	Class and name of town	क्रम सं० Sl. No.
एक लाख और उससे अधिक जनसंख्या वाला नजदीकी शहर Nearest city with population of one lakh and more	रेलवे स्टेशन Railway Station	बस मार्ग Bus Route			
9	10	11	12	2	1
रामपुर Rampur (46)	बाजपुर Bazpur (0)	बाजपुर Bazpur (0)	...	IV Bazpur	1
बरेली Bareilly (182)	काठगोदाम Kathgodam (22)	भीमताल Bhimtal (0)	...	VI Bhimtal	2
बरेली Bareilly (143)	काठगोदाम Kathgodam (35)	भोवाली Bhowali (0)	...	VI Bhowali	3
रामपुर Rampur (57)	गुलरभोज Gularbhog (10)	गदरपुर Gadarpur (0)	...	V Gadarpur	4
बरेली Bareilly (100)	हल्द्वानी Haldwani (0)	हल्द्वानी Haldwani (0)	...	II Haldwani-*cum*-Kathgodam	5
मुरादाबाद Moradabad (75)	काशीपुर Kashipur (17)	जसपुर Jaspur (0)	...	III Jaspur	6
बरेली Bareilly (140)	हल्द्वानी Haldwani (34)	कालाढूंगी Kaladhungi (0)	...	VI Kaladhungi	7
मुरादाबाद Moradabad (55)	काशीपुर Kashipur (0)	काशीपुर Kashipur (0)	...	II Kasihpur	8
बरेली Bareilly (70)	खटीमा Khatima (0)	खटीमा Khatima (0)	...	V Khatima	9
बरेली Bareilly (65)	किच्छा Kichha (0)	किच्छा Kichha (0)	...	IV Kichha	10
बरेली Bareilly (80)	लालकुआं Lalkuan (0)	लालकुआं Lalkuan (0)	...	VI Lalkuan	11
	See Nainital Urban Agglomeration			Nainital	12
	See Nainital Urban Agglomeration			Nainital Cantt.	13
	See Constituen Units			Nainital Urban Agglomeration	
बरेली Bareilly (142)	काठगोदाम Kathgodam (35)	नैनीताल Nainital (0)	...	III Nainital	(i)
बरेली Bareilly (141)	काठगोदाम Kathgodam (33)	नैनीताल छावनी Nainital Cantt. (0)	...	VI Nainital Cantt	(ii)

नगर निदेशिका

विवरण II

नगरों का भौतिक पक्ष एवं स्थिति, 1979

क्रम सं. Sl. No.	कस्बे की श्रेणी और नाम	भौतिक पक्ष Physical aspects			नाम और मार्ग की दूरी (कि. मी. में)		
		वर्षा (मि. मी. में) Rainfall (in m.m.)	तापमान (सेन्टीग्रेड में) Temperature (in centigrade)		राज्य मुख्यालय State HQ	जिला मुख्यालय District HQ	तहसील मुख्यालय Tahsil HQ
			अधिकतम Maximum	न्यूनतम Minimum			
1	2	3	4	5	6	7	8
14	III रामनगर	2,583.3	29.4	(—)4.0	लखनऊ Lucknow (452)	नैनीताल Nainital (65)	काशीपुर Kashipur (28)
15	III रुद्रपुर	2,583.3	29.4	(—)4.0	लखनऊ Lucknow (338)	नैनीताल Nainital (83)	किच्छा Kichha (15)
16	V सितारगंज	2,583.3	29.4	(—)4.0	लखनऊ Lucknow (334)	नैनीताल Nainital (108)	सितारगंज Sitarganj (0)
17	VI सुल्तानपुर	2,583.3	29.4	(—)4.0	लखनऊ Lucknow (370)	नैनीताल Nainital (113)	काशीपुर Kashipur (14)
18	V टनकपुर	2,583.3	29.4	(—)4.0	लखनऊ Lucknow (325)	नैनीताल Nainital (163)	खटीमा Khatima (25)

TOWN DIRECTORY

STATEMENT II

Physical Aspects and Location of Towns, 1979

Name of and road distance (in kms.) from			यातायात योग्य नदी/नहर (यदि 10 कि.मी. के अन्तर्गत हो) Navigable river/ canal (if within 10 kms.)	Class and name of town	क्रम सं० Sl. No.
एक लाख और उससे अधिक जनसंख्या वाला नजदीकी शहर Nearest city with population of one lakh and more	रेलवे स्टेशन Railway Station	बस-मार्ग Bus-Route			
9	10	11	12	2	1
मुरादाबाद Moradabad (78)	रामनगर Ramnagar (0)	रामनगर Ramnagar (0)	...	III Ramnagar	14
रामपुर Rampur (45)	किच्छा Kichha (15)	रुद्रपुर Rudrapur (0)	...	III Rudrapur	15
बरेली Bareilly (101)	पीलीभीत Pilibhit (66)	सितारगंज Sitarganj (0)	...	V Sitarganj	16
रामपुर Rampur (45)	सुल्तानपुर Sultanpur (0)	सुल्तानपुर Sultanpur (0)	...	VI Sultanpur	17
बरेली Bareilly (117)	टनकपुर Tanakpur (0)	टनकपुर Tanakpur (0)	...	V Tanakpur	18

नगर निदेशिका

विवरण III

नगरपालिका वित्त, 1978-79

क्रम सं० Sl. No.	कस्बे की श्रेणी और नाम	नागरिक प्रशासन प्रास्थिति (1980 में) Civic administration status (in 1980)		प्राप्ति ('00 रुपयों में) Receipt (in Rupees '00)						
				करों आदि के द्वारा प्राप्त Receipt through taxes etc.	कराधान के अलावा नगरपालिका की सम्पत्ति और शक्ति से प्राप्त राजस्व Revenue derived from municipal properties and powers apart from taxation	सरकारी अनुदान Government grant	ऋण Loan	अग्रिम Advance	अन्य स्रोत Other sources	कुल आय Total receipt
1	2	3		4	5	6	7	8	9	10
1	IV बाजपुर	(न.क्षे.स.)	T.C.	921	950	213	...	...	1,072	3,156
2	VI भीमताल	(न.क्षे.स.)	T.C.	228	...	588	...	...	145	961
3	VI भोवाली	(न.क्षे.स.)	N.A.C.	43	...	7	...	...	50	100
4	V गदरपुर	(न.क्षे.स.)	T.C.	295	...	...	...	...	...	295
5	II हलद्वानी-कम-काठगोदाम	(न.पा.)	M.B.	21,963	9,991	4,759	...	..	532	37,245
6	III जसपुर	(न.पा.)	M.B.	6,245	...	1,566	...	..	...	7,811
7	VI काला ढूंगी	(न.क्षे.स.)	T.C.	221	...	105	...	...	127	453
8	II काशीपुर	(न.पा.)	M.B.	2,813	16,551	2,528	...	...	2,912	24,804
9	V खटीमा	(न.क्षे.स.)	T.C.	4,956	...	1,000	1,400	...	...	7,356
10	IV किच्छा	(न.क्षे.स.)	T.C.	922	...	100	...	...	773	1,795
11	VI लालकुआँ	(न.क्षे.स.)	T.C.	...	...	...	...	...	90	90
12	नैनीताल				नैनीताल नगर समूह देखें					
13	नैनीताल छावनी				नैनीताल नगर समूह देखें					
	नैनीताल नगर समूह				संघटक इकाइयाँ देखें					
	(i) III नैनीताल	(न.पा.)	M.B.	17,600	5,301	5,160	...	...	8,630	36,691
	(ii) VI नैनीताल छावनी	(छा.प.)	C.B.	696	1,900	800	...	...	10	3,406
14	III रामनगर	(न.पा.)	M.B.	4,994	4,824	6,879	...	...	3	16,700
15	III रूद्रपुर	(न.पा.)	M.B.	2,385	691	841	...	...	...	3,917
16	V सितारगंज	(न.क्षे.स.)	T.C.	2,694	...	539	...	66	44	3,343
17	VI सुल्तानपुर	(न.क्षे.स.)	T.C.	...	20	108	...	77	1,806	2,011
18	V टनकपुर	(न.पा.)	M.B.	4,757	1,581	1,572	...	...	1,697	9,607

TOWN DIRECTORY

STATEMENT III

Municipal Finance, 1978–79

व्यय ('00 रुपयों में) Expenditure (in Rupees '00)								
सामान्य प्रशासन General administration	जन सुरक्षा Public safety	जन स्वास्थ्य और सुविधायें Public health and conveniences	लोक निर्माण Public works	जन संस्थान Public institutions	अन्य Others	कुल व्यय Total expenditure	Class and name of town	क्रम सं० Sl. No.
11	12	13	14	15	16	17	2	1
452	...	521	1,378	...	428	2,779	IV Bazpur	1
512	65	20	108	...	49	754	VI Bhimtal	2
8	12	...	12	5	24	61	VI Bhowali	3
...	...	154	11	...	166	331	V Gadarpur	4
5,637	2,334	17,954	5,904	817	2,537	35,183	II Haldwani-*cum*-Kathgodam	5
286	3,698	2,754	50	...	1,892	8,680	III Jaspur	6
140	5	53	130	...	36	364	VI Kaladhungi	7
2,976	549	7,218	8,500	204	6,050	25,497	II Kashipur	8
2,221	...	1,718	1,656	...	802	6,397	V Khatim	9
...	...	154	149	...	1,542	1,845	IV Kichha	10
...	...	...	...	...	...	4	VI Lalkuan	11
		See Nainital Urban Agglomeration					Nainital	12
		See Nainital Urban Agglomeration					Nainital Cantt.	13
		See Constituent Units					Nainital Urban Agglomeration	
4,453	782	14,116	8,204	1,749	7,343	36,647	III Nainital	(*i*)
348	211	1,293	1,161	198	123	3,334	VI Nainital Cantt.	(ii)
4,556	...	769	71	5,538	4,247	15,181	III Ramnagar	14
2,658	228	3,290	6,200	...	1,537	13,913	III Rudrapur	15
1,209	...	610	1,430	...	301	3,550	V Sitarganj	16
23	...	45	1,422	...	362	1,852	VI Sultanpur	17
1,983	466	2,007	1,491	...	1,938	7,885	V Tanakpur	18

क्रम सं० Sl. No.	कस्बे की श्रेणी और नाम	नागरिक प्रशासन प्रास्थिति (1980 में) Civic administration status (in 1980)	जनसंख्या Population	अनुसूचित जातियों और अनुसूचित जनजातियों की जनसंख्या Scheduled castes and Scheduled tribes population	सड़क की लम्बाई (कि०मी० में) Road length (in kms.)	जल-मल निकासी व्यवस्था System of sewerage	शौचालयों की संख्या Number of latrines		
							पानी वाले Water borne	सेवा Service	अन्य Others
1	2	3	4	5	6	7	8	9	10
1	IV बाजपुर	(न.क्षे.स.)T.C.	11,366	1,343	PR(6.50) ...	OSD	...	...	...
2	VI भीमताल	(न.क्षे.स.)T.C.	2,871	731	KR(6.50) PR(13.45)	OSD	11	10	...
3	VI भोवाली	(न.क्षे.स.)N.A.C.	3,212	798	PR(4.00) KR(15.00)	OSD	...	...	...
4	V गदरपुर	(न.क्षे.स.)T.C.	6,315	467	PR(7.90) ...	OSD	...	...	...
5	II हलद्वानी-कम-काठगोदाम	(न.पा.)M.B.	77,300	7,299	PR(59.08) KR(38.40)	OSD	...	...	...
6	III जसपुर	(न.पा.)M.B.	21,242	1,510	PR(18.00) ...	OSD	...	...	...
7	VI कालाढूंगी	(न.क्षे.स.)T.C.	3,112	386	PR(2.99) KR(3.10)	OSD	...	...	...
8	II काशीपुर	(न.पा.)M.B.	51,773	2,376	PR(117.00) ...	S/OSD	...	48	2
9	V खटीमा	(न.क्षे.स.)T.C.	8,443	880	PR(3.00) KR(8.50)	OSD	...	...	...
10	IV किच्छा	(न.क्षे.स.)T.C.	13,606	2,068	PR(22.00) ...	OSD	...	...	...
11	VI लालकुंआ	(न.क्षे.स.)T.C.	3,155	512	PR(2.00) KR(4.50)	OSD	...	...	...
12	नैनीताल			नैनीताल नगर समूह देखें					
13	नैनीताल छावनी			तदैव					
	नैनीताल नगर समूह		26,093	6,022	PR(11.00) KR(40.40)	S/OSD	25	17	...
(i)	III नैनीताल	(न.पा.)M.B.	24,835	5,804	PR(8.00) KR(38.00)	S	22	12	...
(ii)	VI नैनीताल छावनी	(छा.पा.)C.B.	1,258	218	PR(3.00) KR(1.50)	OSD	3	5	...

TOWN DIRECTORY

STATEMENT IV

Civic and other Amenities, 1979

मल निकासी की व्यवस्था Method of Disposal of night soil	सुरक्षित पानी की आपूर्ति Protected water supply		अग्निशमन सेवा Fire-fighting service	विद्युतीकरण (कनेक्शनों की संख्या) Electrification (Number of connections)					Class and name of town	क्रम सं० Sl. No.
	आपूर्ति का स्रोत Source of supply	संचयन की पद्धति तथा उसकी क्षमता (लीटर में) System of storage with capacity (in litres)		घरेलू Domestic	औद्योगिक Industrial	वाणिज्यिक Commercial	मार्ग प्रकाश Road lighting (Points)	अन्य Others		
11	12	13	14	15	16	17	18	19	2	1
WB	TW/T	OHT (90,000)	रामनगर Ramnagar (54)	115	55	17	4	912	IV Bazpur	1
WB	TW/T	SR (9,000)	नैनीताल Nainital (20)	403	5	72	128	...	VI Bhimtal	2
WB/ST	W/TK	OHT (102,375)	नैनीताल Nainital (11)	325	1	7	94	...	VI Bhowali	3
B	T/TW	BWP (20,000)	हलद्वानी Haldwani (50)	535	19	145	52	2	V Gadarpur	4
WB/S	T/TW	BWP (9,000)	हाँ Yes	7,654	47	765	1,210	28	II Halwani-*cum*-Kathgodam	5
HL	T/TW	OHT (20,000)	काशीपुर Kashipur (28)	865	50	140	250	4	III Jaspur	6
B	T/TW	OHT (45,500)	हलद्वानी Haldwani (25)	80	3	45	19	...	VI Kaladhungi	7
HL/B	T/TW	OHT (340,000)	रामनगर Ramnagar (28)	7,000	275	1,450	647	...	II Kashipur	8
WB	T/W	OHT (150,000)	पीलीभीत Pilibhit (38)	390	44	287	136	...	V Khatima	9
B	T/TW	OHT (13,000)	हलद्वानी Haldwani (35)	600	23	200	35	...	IV Kichha	10
HL	TK/T	OHT (90,000)	हलद्वानी Haldwani (16)	150	17	65	13	...	VI Lalkuan	11
			See Nainital urban Agglomeration						Nainital	12
			—do—						Nainital Cantt.	13
S/ST	T/TW	OHT (1,835,000)	हाँ Yes	5,321	17	532	1,214	56	Nainital Urban Agglomeration	
S	T/TW	OHT (1,700,000)	हाँ Yes	5,281	16	508	1,150	56	III Nainital	(i)
ST	T/TW	OHT (135,000)	नैनीताल Nainital (1)	40	1	24	64	...	VI Nainital Cantt.	(ii)

विवरण IV

सार्वजनिक और अन्य सुविधायें, 1979

क्रम सं० Sl. No.	कस्बे की श्रेणी और नाम	नागरिक प्रशासन प्रास्थिति (1980 में) Civic administration status (in 1980)	जनसंख्या Population	अनुसूचित जातियों और अनुसूचित जनजातियों की जनसंख्या Scheduled castes and Scheduled tribes population	सड़क की लम्बाई (कि०मी० में) Road length (in kms.)	जल-मल निकासी व्यवस्था System of sewerage	शौचालयों की संख्या Number of latrines		
							पानी वाले Water borne	सेवा Service	अन्य Others
1	2	3	4	5	6	7	8	9	10
14	III रामनगर	(न.पा.)M.B.	26,013	2,750	PR(8.50) KR(18.00)	OSD	3	3	...
15	III रुद्रपुर	(न.पा.)M.B.	34,658	8,847	PR(31.60) KR(8.00)	OSD	...	...	...
16	V सितारगंज	(न.क्षे.स.)T.C.	9,697	1,329	PR(1.00) KR(2.00)	OSD	...	...	...
17	VI सुल्तानपुर	(न.क्षे.स.)T.C.	4,769	604	PR(10.00) ...	OSD/PT	...	...	...
18	V टनकपुर	(न.पा.)M.B.	8,818	1,042	PR(4.00) KR(1.00)	OSD	...	...	...

TOWN DIRECTORY

STATEMENT IV

Civic and other Amenities, 1979

मल निकासी की व्यवस्था Method of Disposal of night soil	सुरक्षित पानी की आपूर्ति Protected water supply		अग्निशमन सेवा Fire fighting service	विद्युतीकरण (कनेक्शनों की संख्या) Electrification (Number of connections)					Class and name of town	क्रम सं० Sl. No.
	आपूर्ति का स्रोत Source of supply	संचयन की पद्धति तथा उसकी क्षमता (लीटर में) System of storage with capacity (in litres)		घरेलू Domestic	औद्योगिक Industrial	वाणिज्यिक Commercial	मार्ग प्रकाश Road lighting (Points)	अन्य Others		
11	12	13	14	15	16	17	18	19	2	1
WB	T/TW	OHT (250,000)	हाँ Yes	2,250	76	200	403	...	III Ramnagar	14
WB	T/TW	OHT (500,000)	हलद्वानी Haldwani(31)	151	20	836	666		III Rudrapur	15
B	TW	OHT (12,000)	हलद्वानी Haldwani (68)	385	59	200	35		V Sitarganj	16
B/ST	TW/W	...	रामनगर Ramnagar (40)	98	6	25	45	..	VI Sultanpur	17
WB	T/TW	OHT (591,500)	पीलीभीत Pilibhit (64)	533	8	400	110	6	V Tanakpur	18

विवरण IV—अ

अधिसूचित मलिन बस्तियों में सार्वजनिक एवं अन्य सुविधाएं, 1979

क्रम सं० Sl. No.	कस्बे की श्रेणी और नाम	मलिन बस्ती का नाम	मलिन बस्ती का क्षेत्रफल (वर्ग कि.मी. में) Area of slum (in sq. kms.)	मलिन बस्ती की जनसंख्या Population of slum	पक्की सड़कें (कि. मी. में) Paved Roads (in kms.)	जल-मल निकासी व्यवस्था System of Sewerage
1	2	3	4	5	6	7
1	II हलद्वानी–कम–काठगोदाम	(i) अम्बेडकर नगर (मछली टोला)	1.50	1,505	N.A	OSD
		(ii) गान्धीनगर	1.00	1,451	N.A.	OSD
		(iii) हरिजन बस्ती काठगोदाम	1.00	345	N.A.	OSD
		(iv) इन्दिरा नगर	1.00	3,628	N.A.	OSD
		(v) कुलयालपुर	1.00	962	N.A.	OSD
		(vi) नयीबस्ती हलद्वानी	1.50	4,950	N.A.	OSD
		(vii) रजपुरा (राजेन्द्र नगर)	1.00	396	N.A.	OSD

TOWN DIRECTORY

STATEMENT IV—A

Civic and other amenities in notified slums, 1979

शौचालयों की संख्या Number of latrines				मल निकासी की व्यवस्था	सुरक्षित पानी की आपूर्ति के लिए लगाए गये नल, सार्वजनिक नल	विद्युतीकरण (कनेक्शनों की संख्या) Electrification (No. of connections)			Name of slum	Class and name of town	क्रम सं० Sl. No.
व्यक्तिगत Private			सामुदायिक Community								
पानी वाली Water borne	सेवाएं Services	अन्य Others		Method of disposal of night soil	No. of tap points/ public hydrants installed for supply of protected water	घरेलू Domestic	मार्ग प्रकाश (प्वाइन्ट) Road lighting (Points)	अन्य Others			
8	9	10	11	12	13	14	15	16	3	2	1
...	150	...	6	WB	N.A.	N.A.	12	...	(i) Ambedkarnagar (Machhli Tola)	II Haldwani-*cum*-Kathgodam	1
...	40	...	12	WB	N.A.	N.A.	9	...	(ii) Gandhinagar		
...	5	...	12	WB	N.A.	N.A.	90	...	(iii) Harijan Basti Kathgodam		
...	40	...	...	WB	N.A.	N.A.	22	...	(iv) Indranagar		
...	90	...	6	WB	N.A.	N.A.	30	...	(v) Kulyalpur		
...	100	...	6	WB	N.A.	N.A.	58	...	(vi) Nai Basti Haldwani		
...	25	...	6	WB	N.A.	N.A.	25	...	(vii) Rajpura (Rajendranagar)		

विवरण V

चिकित्सा, शैक्षिक, मनोरंजन और सांस्कृतिक सुविधायें, 1979

क्रम सं० Sl No.	कस्बे की श्रेणी और नाम	जन-संख्या Population	चिकित्सा सुविधायें Medical Facilities: अस्पताल/डिस्पेन्सरी/टी० बी० क्लीनिक आदि Hospitals/Dispensaries/T.B. Clinics etc.	कालम 4 में नोट किये गये चिकित्सा संस्थाओं में शैय्याओं की संख्या Beds in Medical Institutions noted in column 4	शैक्षिक Educational: कला/विज्ञान/वाणिज्य कालेज (डिग्री एवं उच्च स्तरीय) Art/Science/Commerce College (degree level and above)	आयु-विज्ञान कालेज Medical Colleges	इन्जीनियरिंग कालेज Engineering Colleges	पॉलीटेक्निक Polytechnics	मान्यता प्राप्त शार्ट हैंड टाइप राइटिंग और व्यवसायिक प्रशिक्षण संस्थान Recognised Shorthand Typewriting and Vocational Training Institutions	हायर सेकेन्ड्री-इन्टरमीडिएट, पी.यू.सी.(प्रि-यूनिवर्सिटी कालेज-जूनियर कालेज स्तर) Higher secondary/Intermidiate P.U.C. (Pre-university College Junior Collegelevel	
1	2	3	4	5	6	7	8	9	10	11	
1	IV बाजपुर	11,366	D(1)H(1) TB(1)	... 24 ...	काशीपुर Kashipur (26)	लखनऊ Lucknow (360)	सहारनपुर Saharanpur (195)	काशीपुर Kashipur (26)	काशीपुर Kashipur (26)	1	
2	VI भीमताल	2,871	H(1) PHC(1)	8	नैनीताल Nainital (22)	लखनऊ Lucknow (410)	सहारनपुर Saharanpur (288)	नैनीताल Nainital (22)	नैनीताल Nainital (22)	1	
3	VI भोवाली	3,212	H(1) D(1) TB(1)	... 4 378	नैनीताल Nainital (11)	लखनऊ Lucknow (438)	सहारनपुर Saharanpur (321)	नैनीताल Nainital (11)	नैनीताल Nainital (11)	2	
4	V गदरपुर	6,315	D(1) H(1)	... 6	हल्द्वानी Haldwani (50)	लखनऊ Lucknow (379)	सहारनपुर Saharanpur (209)	नैनीताल Nainital (101)	नैनीताल Nainital (101)	1	
5	II हल्द्वानी-कम-काठ-गोदाम	77,300	H(4) D(2) TB(1)	265	A(1)	पीलीभीत Pilibhit (133)	सहारनपुर Saharanpur (270)	नैनीताल Nainital (42)	नैनीताल Nainital (42)	3	
6	III जसपुर	21,242	H(1) PHC(1)	24 6	काशीपुर Kashipur (17)	मेरठ Meerut (160)	सहारनपुर Saharanpur (160)	मुरादाबाद Moradabad (56)	काशीपुर Kashipur (17)	1	
7	VI काला ढूँगी	3,112	H(1) TB(1) PHC(1)	 4	हल्द्वानी Haldwani (25)	लखनऊ Lucknow (406)	सहारनपुर Saharanpur (344)	नैनीताल Nainital (34)	नैनीताल Nainital (34)	1	
8	II काशीपुर	51,773	H(2) FC(1) D(2)O(2)	101	ASC(1)	पीलीभीत Pilibhit (88)	सहारनपुर Saharanpur (175)	1	Sh-Type(1)	3	
9	V खटीमा	8,443	PHC(1)	4	हल्द्वानी Haldwani (84)	पीलीभीत Pilibhit (60)	सहारनपुर Saharanpur (291)	नैनीताल Nainital (136)	नैनीताल Nainital (136)	1	
10	IV किच्छा	13,606	TB(1) H(1) PHC(1)	 8	हल्द्वानी Haldwani (35)	पीलीभीत Pilibhit (155)	सहारनपुर Saharanpur (238)	नैनीताल Nainital (72)	नैनीताल Nainital (72)	हल्द्वानी Haldwani (35)	

TOWN DIRECTORY

STATEMENT V

Medical, Educational, Recreational and Cultural facilities, 1979

सुविधायें Facilities				कार्यरत महिलाओं के लिए हॉस्टल और उसमें सीटें Working women's hostels with number of seats	मनोरंजन और सांस्कृतिक सुविधाओं की संख्या No. of Recreational and Cultural facilities				Class and name of town	क्रम सं० Sl. No.
सेकेन्डरी मैट्री कुलेशन Secndary Matriculation	जूनियर सैकेन्ड्री और मिडिल स्कूल Junior Secondary and Middle Schools	प्राइमरी स्कूल Primary Schools	प्रौढ़ साक्षरता कक्षायें/ केन्द्र अन्य Adult literacy classes/ centres others		स्टेडियम Stadium	सिनेमा Cinema	रंगशाला/ ड्रामा/ समाज-सदन Auditoria/ Drama/ Community halls	वाचनालयों-सहित सार्व जनिकपुस्तकालय Public libraries including Reading Rooms		
12	13	14	15	16	17	18	19	20	2	1
2	1	5	नैनीताल Nainital (90)	...	...	...	...	...	IV Bazpur	1
1	2	4	नैनीताल Nainital (22)	...	...	...	...	...	VI Bhimtal	2
नैनीताल Nainital (11)	1	1	नैनीताल Nainital (11)	...	...	...	...	...	VI Bhowali	3
2	2	4	हल्द्वानी Haldwani (50)	...	...	2	...	PL(1)	V Gadarpur	4
6	12	45	2	...	...	3	...	PL(3)	II Haldwani-*cum*-Kathgodam	5
2	4	3	...	...	...	1	...	...	III Jaspur	6
1	हल्द्वानी Haldwani (25)	1	हल्द्वानी Haldwani (25)	...	...	...	...	...	VI Kaladhungi	7
1	6	16	...	...	1	3	1	PL(1) R. Room(1)	II Kashipur	8
1	2	3	नैनीताल Nainital (136)	...	...	1	...	...	V Khatima	9
2	1	7	नैनीताल Nainital (72)	...	...	2	...	...	IV Kichha	10

विवरण V

चिकित्सा, शैक्षिक, मनोरंजन और सांस्कृतिक सुविधायें, 1979

क्रम सं० Sl No.	कस्बे की श्रेणी और नाम	जन-संख्या Population	चिकित्सा सुविधायें Medical Facilities: अस्पताल/डिस्पेन्सरी/टी० बी० क्लीनिक आदि Hospitals/Dispensaries/T.B. Clinics etc.	चिकित्सा सुविधायें Medical Facilities: कालम 4 में नोट किये गये चिकित्सा संस्थाओं में शैय्याओं की संख्या Beds in Medical Institutions noted in column 4	शैक्षिक Educational: कला/विज्ञान/वाणिज्य कालेज (डिग्री एवं उच्च स्तरीय) Art/Science/Commerce College (degree level and above)	शैक्षिक Educational: आयुर्विज्ञान कालेज Medical Colleges	शैक्षिक Educational: इन्जीनियरिंग कालेज Engineering Colleges	शैक्षिक Educational: पॉलीटेक्निक Polytechnics	शैक्षिक Educational: मान्यता प्राप्त शार्ट हैंड टाइप राइटिंग और व्यवसायिक प्रशिक्षण संस्थान Recognised Shorthand Typewriting and Vocational Training Institutions	शैक्षिक Educational: हायर सेकेन्ड्री-इन्टरमीडिएट, पी.यू.सी.(प्रि-यूनिवर्सिटी कालेज-जूनियर कालेज स्तर) Higher secondary/Intermidiate P.U.C. (Pre-university College Junior Collegelevel
1	2	3	4	5	6	7	8	9	10	11
11 VI	लालकुआँ	3,155	D(2)	1	हल्द्वानी Haldwani (16)	लखनऊ Lucknow (366)	सहारनपुर Saharanpur (25)	नैनीताल Nainital (56)	नैनीताल Nainital (56)	हल्द्वानी Haldwani (16)
12	नैनीताल				नैनीमाल नगर समूह देखें					
13	नैनीताल छावनी				नैनीताल नगर समूह देखें					
	नैनीताल नगर समूह	26,093	H(7) PC(1) D(1) O(2)	220 8 ...	ASC(1)	...	...	1	Sh-Type(2)	7
(i) III	नैनीताल	24,835	H(6) FC(1) D(1) O(2)	220 ... 8 ...	ASC(1)	पीलीभीत Pilibhit (229)	सहारनपुर Saharanpur (310)	1	Sh-Type(1)	6
(ii) VI	नैनीताल छावनी	1,258	H(1)	...	नैनीताल Nainital (1)	पीलीभीत Pilibhit (227)	सहारनपुर Saharanpur (308)	नैनीताल Nainital (1)	Sh-Type(1)	1
14 III	रामनगर	26,013	H(3) D(1)	24 ...	AC(1)	पीलीभीत Pilibhit (110)	सहारनपुर Saharanpur (202)	काशीपुर Kashipur (30)	काशीपुर Kashipur (30)	2
15 III	रुद्रपुर	34,658	H(2)	80	AS(1)	पीलीभीत Pilibhit (144)	सहारनपुर Saharanpur (225)	काशीपुर Kashipur (57)	काशीपुर Kashipur (57)	1
16 V	सितारगंज	9,697	D(1)	4	हल्द्वानी Haldwani (68)	लखनऊ Lucknow (339)	सहारनपुर Saharanpur (263)	नैनीताल Nainital (108)	नैनीताल Nainital (108)	1
17 VI	सुल्तानपुर	4,769	HC(1)	...	काशीपुर Kashipur (16)	लखनऊ Lucknow (370)	सहारनपुर Saharanpur (188)	काशीपुर Kashipur (14)	काशीपुर Kashipur (14)	1
18 V	टनकपुर	8,818	H(3)	18	ASC(1)	पीलीभीत Pilibhit (35)	सहारनपुर Saharanpur (316)	1	Sh-Type(1)	2

TOWN DIRECTORY

STATEMENT V

Medical, Educational, Recreational and Cultural facilities, 1979

सुविधायें Facilities				कार्यरत महिलाओं के लिए हॉस्टल और उसमें सीटें Working women's hostels with number of seats	मनोरंजन और सांस्कृतिक सुविधाओं की संख्या No. of Recreational and Cultural facilities				Class and name of town	क्रम सं० Sl. No.
सेकेन्डरी मैट्री कुलेशन Secndary Matriculation	जूनियर सेकेन्ड्री और मिडिल स्कूल Junior Secondary and Middle Schools	प्राइमरी स्कूल Primary Schools	प्रौढ़ साक्षरता कक्षायें/ केन्द्र अन्य Adult literacy classes/ centres others		स्टेडियम Stadium	सिनेमा Cinema	रंगशाला/ ड्रामा/ समाज-सदन Auditoria/ Drama/ Community halls	वाचनालयों-सहित सार्व जनिकपुस्तकालय Public libraries including Reading Rooms		
12	13	14	15	16	17	18	19	20	2	1
हल्द्वानी Haldwani (16)	1	2	हल्द्वानी Haldwani (16)	...	...	...	...	...	VI Lalkuan	11
			See Nainital Urban Agglomeration						Nainital	12
			See Nainital Urban Agglomeration						Nainital Cantt.	13
4	5	33	1	...	...	3	2	PL(1)	Nainital Urban Agglomeration	
4	4	32	1	...	...	3	2	PL(1)	III Nainital	(i)
नैनीताल Nainital (1)	1	1	नैनीताल Nainital (1)	...	...	...	...	...	VI Nainital Cantt.	(ii)
1	3	9	...	...	...	2	1	PL(3)	III Ramnagar	14
1	2	5	नैनीताल Nainital (83)	...	...	1	...	...	III Rudrapur	15
2	1	8	नैनीताल Nainital (108)	...	...	1	...	...	V Sitarganj	16
1	1	3	नैनीताल Nainital (113)	...	...	...	...	—	VI Sultanpur	17
खटीमा Khatima (25)	खटीमा Khatima (25)	5	नैनीताल Nainital (22)	...	...	1	...	...	V Tanakpur	18

नगर निदेशिका
विवरण VI
व्यापार, वाणिज्य, उद्योग और बैंकिंग, 1979

क्रम सं० Sl. No.	कस्बे की श्रेणी और नाम	आयातित सबसे महत्वपूर्ण तीन वस्तुओं के नाम Name of three most important commodities imported			निर्यातित सबसे महत्वपूर्ण तीन वस्तुओं के नाम Name of three most important commodities exported		
		पहली 1st	दूसरी 2nd	तीसरी 3rd	पहली 1st	दूसरी 2nd	तीसरी 3rd
1	2	3	4	5	6	7	8
1	IV बाजपुर	नमक Salt	खाने का तेल Edible oil	साबुन Soap	चीनी Sugar	...	...
2	VI भीमताल	दूरदर्शन के यन्त्र T.V.Parts	रेडियो के यंत्र Radio Parts	गणनक के यंत्र Calculator Parts	दूरदर्शन Television	रेडियो Radio	गणनक Calculator
3	VI भोवाली	चावल Rice	गेहूं Wheat	सब्जियाँ Vegetables	फल Fruits	लकड़ी Wood	...
4	V गदरपुर	साबुन Soap	औषधियाँ Medicines	खाने का तेल Edible oil	चावल Rice	गेहूं Wheat	गन्ना Sugarcane
5	II हल्द्वानी-कम-काठगोदाम	सीमेंट Cement	लोहा Iron	ईंटें Bricks	पत्थर Stone	कंकड़ Pabble	बालू Sand
6	III जसपुर	मसाले Spices	साबुन Soap	दाले Pulses	लकड़ी Wood	गुड़ Gur	चावल Rice
7	VI काला ढूंगी	ईंट Bricks	सीमेंट Cement	कपड़ा Cloth	आम Mangoes	लीची Lichi	...
8	II काशीपुर	चमड़ा Leather	औषधियाँ Medicines	सूत Yarn	चीनी Sugar	अनाज Food grains	हैन्डलूम का कपड़ा Handloom Cloth
9	V खटीमा	कपड़ा Cloth	साबुन Soap	चीनी Sugar	चावल Rice	गेहूँ Wheat	लकड़ी Wood
10	IV किच्छा	मछली Fish	सब्जियाँ Vegetables	फल Fruits	धान Paddy	तिलहन Oil seeds	चीनी Sugar
11	VI लाल कुँआ	ईंटें Bricks	सीमेंन्ट Cement	चूना Lime	लकड़ी Wood	बालू Sand	पत्थर Stone
12	नैनीताल			नैनीताल नगर समूह देखें			
13	नैनीताल छावनी			नैनीताल नगर समूह देखें			
	नैनीताल नगर समूह			संघटक इकाइयाँ देखे			
(i)	III नैनीताल	चावल Rice	गेहूँ Wheat	दालें Pulses	मोमबत्तियाँ Candles	कालीन Carpets	लकड़ीका सामान Wooden goods
(ii)	VI नैनीताल छावनी	लकड़ी Wood	औषधियाँ Medicines	साबुन Soap	फल Fruits	पत्थर Stone	...

TOWN DIRECTORY

STATEMENT VI

Trade, Commerce, Industry and Banking, 1979

विनिर्मित-सबसे महत्वपूर्ण तीन वस्तुओं के नाम Name of three most important commodities manufactured			बैंकों की संख्या Number of banks	कृषि-ऋण समितियों की संख्या Number of agricultural credit societies	कृषि ऋण न देने वाली समितियों की संख्या Number of non-agricultural credit societies	Class and name of town		क्रम सं० S. No.
पहली 1st	दूसरी 2nd	तीसरी 3rd						
9	10	11	12	13	14	2		1
चीनी Sugar	...	...	5	3	1	IV	Bazpur	1
दूरदर्शन, Television	रेडियो Radio	गणनक Calculator	1	1	1	VI	Bhimtal	2
फलों का रस Fruits Juice	...	...	2	1	...	VI	Bhowali	3
चावल Ricc	चीनी Sugar	...	3	1	2	V	Gadarpur	4
लोहे का मोटा रस्सा Cable wire	लकड़ी का फर्नीचर Wooden Furniture	वानिश Turpentine oil	12	1	9	II	Haldwani-*cum*-Kathgodam	5
गुड़ *Gur*	चावल Rice	...	2	...	...	III	Jaspur	6
चूना Lime	...	...	2	1	1	VI	Kaladhungi	7
छपी रजाई Printed quilt	चीनी Sugar	दफ्ती Straw Board	7	2	5	II	Kashipur	8
चावल Rice	आटा Flour	...	3	4	...	V	Khatima	9
चीनी Sugar	...	...	4	3	3	IV	Kichha	10
दुग्ध उत्पादन Milk Products	इमारती लकड़ी Timber	...	2	...	1	VI	Lalkuan	11
		See Nainital Urban Agglomeration					Nainital	12
		See National Urban Agglomeration					Nainital Cantt.	13
		See Constituent Units					Nainital Urban Agglomeration	
मोमबत्तियां Candles	कालीन Carpets	लकड़ी का सामान Wooden goods	9	...	...	III	Nainital	(i)
...	...	...	...	...	...	VI	Nainital Cantt.	(ii)

नगर निदेशिका
विवरण VI
व्यापार, वाणिज्य, उद्योग और बैंकिंग, 1979

क्रम सं० Sl No	कस्बे की श्रेणी और नाम	आयातित सबसे महत्वपूर्ण तीन वस्तुओं के नाम Name of three most important commodities imported			निर्यातित सबसे महत्वपूर्ण तीन वस्तुओं के नाम Name of three most important commodities exported		
		पहली Ist	दूसरी 2nd	तीसरी 3rd	पहली Ist	दूसरी 2nd	तीसरी 3rd
1	2	3	4	5	6	7	8
14	III रामनगर	कपड़ा Cloth	लोहा Iron	सीमेंट Cement	इमारती लकड़ी Timber	अनाज Food grains	मिर्च Chillies
15	III रूद्रपुर	लोहा Iron	कपड़ा Cloth	खाद Fertilizer	चावल Rice	ट्रैक्टर की ट्रॉली Tractor trollies	एस.पी.सौल्वेंट आयल S.P.Solvent oil
16	V सितारगंज	चीनी Sugar	मसाले Spires	सब्जियाँ Vegetables	चावल Rice	तिलहन Oil Seeds	मसूर Lentil
17	VI सुल्तानपुर	खाने का तेल Edible oil	चीनी Sugar	नमक Salt	मिर्च Chillies	लहसुन Garlic	धनिया Coriander
18	V टनकपुर	गुड़ Gur	अनाज Foodgrains	नमक Salt	पत्थर Stone	लकड़ी Wood	जड़ी बूटियाँ Herbs

TOWN DIRECTORY

STATEMENT VI

Trade, Commerce, Industry and Banking, 1979

विनिर्मित सबसे महत्वपूर्ण तीन वस्तुओं के नाम Name of three most important commodities manufactured			बैंकों की संख्या Number of banks	कृषि ऋण समितियों की संख्या Number of agricultural credit societies	कृषि ऋण न देने वाली समितियों की संख्या Number of non-agricultural credit societies	Class and name of town	क्रम सं० S. No.
पहली Ist	दूसरी 2nd	तीसरी 3rd					
9	10	11	12	13	14	2	1
चीनी Sugar	चावल Rice	खाने का तेल Edible oil	5	2	1	III Ramnagar	14
एस.पी.सोल्वेंट आयल S.P.Solvent oil	ट्रैक्टर की ट्राली Tractor trollies	कृषि यन्त्र Agricultural Implements	8	2	...	III Rudrapur	15
...	...	...	3	3	3	V Sitarganj	16
आइस-क्रीम Ice-cream	पुदीने का सत Menthol	गुड़ *Gur*	1	1	2	VI Sultanpur	17
...	...	...	2	2	...	V Tanakpur	18

परिशिष्ट
APPENDIX

नगरों की अपवृद्धियाँ तथा उनकी जनसंख्या
Towns showing their outgrowths with population

क्रम सं० Sl. No.	स्थानीय कोड सहित नगर का नाम Name of town with location code	मुख्य नगर की जनसंख्या Population of core town	अपवृद्धि क्षेत्र Outgrowth	अपवृद्धि क्षेत्र की जनसंख्य Population of outgrowth
1	2	3	4	5

लागू नहीं होता
Not applicable

Printwell Printers, Aligarh—Census, 1981—500

जनपद नैनीताल
District—Nainital

त्रुटि सूची
ERRATA

पृष्ठ सं० Page No.	विवरण Particulars	स्तम्भ संख्या Col. No.	के लिए For	पढ़े Read
1	2	3	4	5
	टेबुल 1 क्रम सं०			
4	Table Sl. No. 1	2	2,022.02	2,022.00
4	Table Disirict Total 1	2	6,794.01	6,794.00
27	क्रम सं० 166 Sl. No.	2	छड़ा	छड़ार
28	,, 288	2	नैनी चौक	नैनी चाक
28	,, 315	2	पातला	पाताल
29	,, 364	2	बल्यूटी	बलूटी
31	,, 537	3	02	202
31	,, 585	2	टाँडा रैंज	डाँडा रेंज
33	,, 22	2	Chhimhi	Chhimi
33	,, 123	2	Chhidri	Chhiorhi
34	,, 266	3	316	516
34	,, 278	3	544	454
34	,, 285	3	304	334
	लोकेशग कोड नं०			
49	Location Code. No. 108	12	Bhowali (2)	Bhowali (26)
49	,, 106	17	45.74	45.73
49	,, 112	18	2.44	2.43
50	,, 133	11	KR	PR
57	,, 117	15	7.28	72.85
59	,, 204	12	Nainital (69)	Nainital (60)
60	,, 220	4	37(2)	37(8)
66	,, 280	2	हस्यारी डीग	हस्यारी डीगर
66	,, 294	4	98(19)	89(19)
73	,, 336	18	38.85	38.45
75	,, 368	12	अल्मोडा (75)	अल्मोडा (76)
75	,, 369	12	अल्मोडा (76)	अल्मोडा (75)
79	,, 411	19	33.76	30.76
81	,, 434	15	...	74.06
83	,, 438	19	21.63	26.31
83	,, 449	19	40.87	40.07
82	,, 451	1	541	451
91	,, 533	12	Bhimtal (1)	Bhimtal (5)
93	,, 550	15	133.32	113.32
	क्रम० सं०			
100	Sl No. 32	3	88	82
	लोकेशन कोड नं०			
114	L. Code No, 58	6	5(-5)	-(-5)
114	,, 67	9	-(5-0)	-(5-10)
117	,, 92	18	5.68	5.67
123	,, 150	17	0.41	1.21

1	2	3	4	5
123	,, 150	19	0.81	4.05
127	,, 179	18	6.64	3.64
135	,, 256	20	T(1)	...
136	,, 292	4	26(34)	226(34)
140	,, 317	3	109.77	109.27
143	,, 337	18	4.05	...
143	,, 337	19	...	4.05
146	,, F-15	4	909(126)	906(196)
	क्रम सं०			
150	Sl. No. 3	3	24	211
150	,, 33	2	कल्यानपुरी	कल्यानपुर
150	,, 36	3	139	193
154	,, 423	2	हरलाललालपुर	हरलालपुर
	लोकेशन कोड नं०			
166	L. Code No. 67	7	HP,W	HP,TW
173	,, 121	16	GC(47.34)	GC(47.35)
179	,, 191	19	37.42	36.42
188	,, 294	3	749.83	794.83
190	,, 299	7	HP,W	W,HP,TW,C
190	,, 300	7	HP.TW,C,W	HP
194	,, 352	7	T,W,TW	TW,HP
194	,, 354	7	HP,T,W	HP,TW,T,W
	लोकेशन कोड नं०			
194	L. Code No. 355	7	HP,TW	HP,TW.T,W
197	,, 357	16	R(2.02)TWE(20.64) TWE(44.92)	R(2.02)TWE(20.64) TW(44.92)
197	,, 358	16	TW(4.05)R(2.83)TWE(23.59)	TW(4.05)R(2.83)TWE(33.59)
197	,, 359	16	TW(2.02)GC(38.45)	TWE(2.02)GC(38.45)
199	,, 390	17	194.47	194.26
201	,, 406	13	EA,GED	EAG,ED
201	,, 406	16	TWE(167.55)TWE(21.45)	GC(167.55)TWE)21.45)
201	,, 412	16	GC(40.47)W(0.41)	TW(40.47)W(0.41)
203	,, 419	17	45.35	495.35
203	,, 428	16	GC(107.25)W(14.57) TWE(16.19)O(1.62)	GC(107.25)TW(14.57) TWE(16.19)O(1.62)
203	,, 430	16	GC(141.56)TWE(30.35)	GC(141.65)TWE(30.35)
208	क्रम सं० 24 Sl. No.	2	कोलरी	कोलर्रा
209	,, 128	2	राजपुरा	राजपुर
210	,, 81	2	Khamria	Khamaria
210	,, 83	3	57	67
210	,, 95	2	Kolaria	Kolariya
210	,, 95	3	45	75
210	,, 53	2	Gangapur Chamrah	Gangapur Chamran
210	,, 45	2	Daunpuri	Daunkpuri
210	,, 93	2	Kuin Khera	Kuan Khera
210	,, 16	3	42	142
210	,, 12	2	Bijai Nagar	Vijai Nagar
211	,, 118	2	Nazimabad	Najimabad
211	,, 119	2	Nurpur	Noorpur
211	126		Phul Sanga	Phul Sunga

1	2	3	4	5
211	,, 152	2	Shahdarc	Shahdaura
211	,, 157	2	Siroli Khurd	Sirauli Khurd
	लोकेशन कोड नं०			
217	L. Code No. 50	2	Madanapr	Madanapur
217	,, 42	16	GC(1.21)TW(548.37)	GC(1.21)TWE(548.37)
217	,, 54	13	EA	ED
221	,, 80	15	93.19	93.49
222	,, 115	6	RP(1)	RP(2)
223	,, 113	16	GC(290.38)TW(229.06)	GC(290.98)TW(229.06)
227	,, 138	13	EA	EAG
227	,, 139	13	EAG	EA
232	क्रम सं० 105	2	लम्बा खेडा	लाम्बा खेडा
	Sl. No.			
234	,, 1	2	Anchhta	Anchta
234	,, 7	2	Bal Khera	Bal Khara
234	,, 19	2	Bhituwra	Bhitaura
234	,, 23	2	Bidanra	Bedauri
234	,, 24	2	Bijti	Bijte
234	,, 29	2	Danchsr	Danchor
234	,, 35	2	Dhusari	Dhusri
234	,, 39	2	Dohri	Dohre
234	,, 45	2	Guru Grah	Guru Gram
234	,, 47	2	Harraiya	Haraiya
234	,, 49	2	Itawa	Etawa
234	,, 51	2	Jhukhia	Jhukha
234	,, 52	2	Kaithulia	Kaithuliya
234	,, 62	2	Khamariya	Khamareya
234	,, 63	2	Khempuri	Khempur
234	,, 76	2	Makhwara	Makhawara
234	,, 94	2	Pipalbatia	Pipalhatha
234	,, 97	2	Pipalia Pastor	Pipaliya Postor
234	,, 105	2	Sadhungar	Sadhu Nagar
233	,, 112	2	सलमतीर	सल्मती
	क्रम सं०			
235	Sl. No. 122	2	Ukrauli	Ukroli
235	,, 124	2	Raikhel Range	Raikhal Section Range
237	,, 11	2	Baaa	Bara
239	,, 16	18	134.41	138.41
239	,, 17	19	43.35	30.35
239	,, 27	2	Chaumahala	Chaumhala
240	,, 37	4	774(162,	774(126)
240	,, 45	10	-(-5)	-(5-10)
240	,, 55	3	191.09	191.02
242	,, 60	4	175(93)	175(23)
243	,, 59	1	69	59
243	,, 73	2	Lambh Khera	Lamba Khera
245	,, 87	15	15.59	16.59
252	,, 2	2	अलावर्दी	अलाबिर्दी
252	,, 11	2	कटुवा हट्टी	कटुवा पट्टी
252	,, 36	2	चदेली	चन्देली
252	,, 46	2	जोगी ढेर नगला	जोगो ठेर नगला

1	2		3	4	5
252	,,	47	2	जंगल जोगी ठेर	जंगल जोगी ढेर
252	,,	51	2	खाल खेड़ा	थ्वाल खेड़ा
252	,,	54	2	दिया	दियाँ
252	,,	55	2	दियो कला	दियो कलाँ
252	,,	82	2	बरीअन जनिया	बरी अंजनियाँ
252	,,	83	2	बस्तिया	बसितया
252	,,	101	2	मजूगमी	मजगमी
253	,,	106	2	मुन्डेलयी	मुन्डेली
254	,,	17	2	Bariam Sania	Barianjania
254	,,	23	2	Bhara Bhura	Bhara Bhuriya
254	,,	24	2	Bhinsha Jhala	Bhaishiha Jhala
254	,,	27	2	Bhuriya Desi	Bhuria Desi
254	,,	28	2	Bhuriya Haru	Bhuria Tharu
254	,,	32	2	Bilheeri	Bilharee
254	,,	38	2	Bharu Beta	Charubeta
254	,,	49	3	12	1
254	,,	71	2	Kaluni	Kaloni
254	,,	77	2	Khetal Sanda Mustzar	Khetal Sanda Mustaiar
254	,,	79	2	Kumraha	Kumrah
254	,,	80	2	Kuwan Khera	Kuwan Khara
254	,,	92	2	Naugma Thagu	Naugama Thagu
254	,,	93	2	Nagwa Nath	Naugawa Nath
254	,,	105	3	09	90
255	,,	111	2	Sarpur	Sarpura
255	,,	130	2	Klipura Range	Kilpura Range
255	,,	126	2	Banbasa Canal Range	Banbasa Canal Forest Range
	लोकेशन कोड नं०				
256	L. Code No.	13	8	-(-5)	-(5-10)
257	,,	15	2	Deo Kala	Deo Kalan
258	,,	19	4	678(72)	678(92)
260	,,	44	2	मनिहार गोट	मनिहार गोठ
260	,,	47	3	33.35	30.35
262	,,	60	11	PR	KR
263	,,	59	1	69	59
263	,,	60	2	Bhaishina Jhala	Bhaishiha Jhala
	लोकेशन कोड नं०				
263	L. Code No.	64	19	33.18	33.19
265	,,	92	17	263.05	263.06
266	,,	96	4	1820(170)	1,020(170)
266	,,	103	2	जोगो ठेर नगला	जोगी ठेर नगला
267	,,	105	2	Nausiar	Nausar
267	,,	111	13	FD,EAG	ED,EAG
267	,,	97	13	ED,EAG	ED
267	,,	98	13	ED	ED,EAG
268	,,	117	3	394.92	394.99
268	,,	125	4	1.058(169)	1,085(169)
269	,,	119	2	Majgani	Majgami
269	,,	125	16	GC(285.71)	TW(285.71)

1	2	3	4	5
	क्रम सं०			
278	Sl. No. 58	3	गंगार कोट	गंगर कोट
281	,, 127	1	137	127
281	,, 149	4	Tailya	Faliya
283	,, 17	4	Madhanpur Vail	Madan Vail
284	,, 37	4	Chandnipur Chowk	Chandni Chowk
286	,, 1	4	Deypur Bans Tila	Devpur Bans Tila
288	,, 3	2	216	126
291	लोकेशन कोड न० 217	3	ढोकनी	ढोकाने
	L. Code No.			
291	,, 233	3	सुयाल गढ़	सुयाल गाँव
			Suyal Garh	Suyal Gaon
297	,, 437	1	16—30	16—20
308	,, 191	2	188	191
310	,, 378F–10	2	378F–13	378F–10
313	,, 374F–16	2	374	374F–16
313	,, 382F–15	2	383F–15	382F–15
316	,, 294	2	284	294
333	,, 68	2	66	68
334	,, 4	2	286	4
335	,, 164F–3	2	164	164F–3
336	,, 13	2	15	13
337	,, 59	2	69	59
338	,, 56	2	36	56
339	,, 53	2	33	53
339	,, F–2 124	2	124	F-2 124
340	,, 64	2,3	64 बिजटी	
			Bijte	...
340	,, 107	2,3	107 डियोरी	
			Deyori	...
	जनसंख्या का प्रतिशत			
340	6—15 Popul.) Percentage)	1	...	6—15
340	,, ,,	2,3		64, बिजटी
			...	Bijte
340	,, ,,	2,3		107, डियोरी
			...	Deyori
	क्रम सं०			
354	Sl. No. 31(i)	8	10 270 (+48.78)	10,270 (+48.70)
355	,, 6	11	18,250 (+502.30)	18,250 (+202.30)
355	,, 13	16	1822	182
361	,, 14	10	राम नगर	रामनगर
			Ramnagar (0)	Ramnagar (1)
374	,, 5	7	कंकड़	बालू
			Pabble	Sand
374	,, 5	8	बालू	कंकड़
			Sand	buship
372	,, 17	9	Kashipur(14)	Kashipur(16)
372	,, 17	10	Kashipur(14)	Kashipur(16)