भारत की जनगणना 1971

पुस्तक माला क्रमांक 10

मध्यप्रदेश

जिला जनगणना पुस्तिका

भाग दस (अ) और (आ)

ग्राम और नगर निर्देशिका

ग्राम और नगरवार जनगणना का प्राथमिक सारांश

जिला सागर

भरत कुमार पंड्या

भारतीय प्रशासनिक सेवा

निदेशक, जनगणना, मध्यप्रदेश

मध्यप्रदेश शासन द्वारा प्रकाशित

1973

1971 CENSUS PUBLICATIONS, MADHYA PRADESH

(All the Census Publications of this State will bear series No. 10)

PART I (in Sub-Parts)	..	Census General Report including Subsidiary Tables.
PART II-A	..	Census Tables on population
PART II-B (in Sub-Parts)	..	Economic Tables
PART II-C (in Sub-Parts)	..	Social and Cultural Tables
PART III-A	..	Establishment Report and Subsidiary Tables
PART III-B	..	Establishment Tables
PART IV	..	Housing Report and Tables
PART V (in Sub-Parts)	..	Special Tables & Ethnographic Notes on Scheduled Castes & Scheduled Tribes
PART VI-A	..	Town Directory
PART VI-B	..	Special Survey Reports on selected Towns
PART VI-C	..	Survey Reports on selected villages
PART VII	..	Special Report on Graduates and Technical Personnel
PART VIII-A	..	Administration Report-Enumeration
PART VIII-B	..	Administration Report-Tabulation
PART IX	..	Census Atlas
PART IX-A	..	Administrative Atlas

STATE GOVERNMENT PUBLICATIONS

PART X-A	..	Village and Town Directory
PART X-B	..	Village and Town Primary Census Abstracts
PART X-C	..	Analytical Report and Administrative statements & District Census Tables.

(District Census Handbooks are published under Part X in 3 Parts-A, B & C for each of the 43 districts in the State. Part A and B are published in one volume).

विषय-सूची

	विवरण	पृष्ठ क्र.
1.	**प्रस्तावना**	i-ii
2.	**शब्द संक्षेपों की सूची**	1
3.	**ग्रामों की वर्णक्रमानुसार सूची**	3–30
	(i) खुरई तहसील	3–10
	(ii) बंडा तहसील	10–14
	(iii) सागर तहसील	14–21
	(iv) रेहली तहसील	21–30

भाग (अ)

1.	**व्याख्यात्मक टिप्पणी**	33–44
2.	**ग्राम निर्देशिका (सुख-सुविधाएं एवं भूमि उपयोग)**	46–149
	(i) खुरई तहसील	46–73
	(ii) बंडा तहसील	74–89
	(iii) सागर तहसील	90–115
	(iv) रेहली तहसील	116–149
3.	**ग्राम निर्देशिका परिशिष्ट**	150–151
4.	**नगर निर्देशिका**	152–159
	(i) प्रास्थिति, विकास, इतिहास एवं कार्यात्मक वर्ग	152
	(ii) प्राकृतिक स्वरूप तथा स्थिति	153
	(iii) नगरपालिका वित्त	154–155
	(iv) नागरिक तथा अन्य सुविधाएं	156
	(v) चिकित्सा, शैक्षणिक तथा सांस्कृतिक सुविधाएं	157
	(vi) व्यापार, वाणिज्य, उद्योग तथा बैंकिंग	158
	(vii) जनसंख्या का धर्मानुसार विभाजन तथा अनुसूचित जाति/अनुसूचित जनजाति की जनसंख्या, 1971	159
5.	**नगर निर्देशिका परिशिष्ट**	160

भाग (आ)

1.	**व्याख्यात्मक टिप्पणी**	163–164
2.	**आंकड़े एक नजर में**	165

	विवरण		पृष्ठ क्र.
3.	**जनगणना का प्राथमिक सारांश**	.. .. ..	**166–313**
	सागर जिले का सारांश	.. .. ..	**166–171**
	खुरई तहसील––	.. .. ..	172–211
		(ग्रामीण)	172–203
		(नगरीय)	202–211
	बंडा तहसील––	.. .. ..	212–231
		(ग्रामीण)	212–231
		(नगरीय)	230–231
	सागर तहसील––	.. .. ..	232–275
		(ग्रामीण)	232–259
		(नगरीय)	258–275
	रेहली तहसील––	.. .. ..	276–313
		(ग्रामीण)	276–307
		(नगरीय)	308–313

प्रस्तावना

१९५१ की जनगणना से पूर्व, संग्रहित आंकड़ों के सम्बन्ध में जिला स्तर पर पृथक् नियमित प्रकाशन नहीं थे, यद्यपि १९०१ की जिलेवार "ग्राम सूचियों" एवं १९११ और १९४१ में "ग्राम आंकड़ों" के प्रकाशन में जिला जनगणना पुस्तिकाओं का बीजारोपण हो गया था १९२१ और १९३१ में इस तरह के प्रकाशन, जिनमें ग्राम के आबाद मकान, जनसंख्या का पुरुष/स्त्री विभाजन और साक्षरता की जानकारी हो, न निकालने का कोई निश्चित कारण प्राप्त नहीं हो रहा है. १९२१ से जनगणना के कुछ व्यय, जो पूर्व में प्रान्तीय राजस्व से होते थे, का केन्द्रीय राजस्व को हस्तान्तरित होना ही कारण हो सकता है क्योंकि केन्द्रीय शासन ने ग्रामीण स्तर तक आंकड़ों का प्रकाशन आवश्यक न समझा हो. १९४१ में सेंट्रल प्राव्हिन्सेस एण्ड बरार शासन ने "ग्रामीण आंकड़े" प्रकाशित किए थे और प्रान्तीय शासन के व्यय पर जिलेवार प्रकाशन की प्रथा तब से चल रही है.

२ जिलेवार प्रकाशन, जो अब जिला जनगणना पुस्तिका के नाम से प्रकाशित होते हैं, का क्षेत्र १९५१ से अनुगामी प्रत्येक जनगणना में परिवर्तित होता रहा है. १९५१ में जिला जनगणना पुस्तिका में जनगणना का प्राथमिक सारांश और जनगणना सारणियां ही सम्मिलित की गई थीं. प्रत्येक जिले के पृथक् प्रकाशन की उपयोगिता के कारण १९६१ की जनगणना के समय इन पुस्तिकाओं के संबंध में सुधार किये गये एवं जिले से संबंधित जनगणना के अतिरिक्त आंकड़ों की जानकारी, जैसे मौसम, कृषि, सहकारिता, उद्योग, शिक्षा इत्यादि का समावेश किया गया. जिले की प्रमुख विशेषताओं की ओर ध्यान केन्द्रित कराने के आशय से जिले का परिचयात्मक लेख भी सम्मिलित किया गया. दुर्भाग्यवश, जिलेवार जनगणना के प्रकाशन को अत्यधिक विस्तृत करने के कारण उपयोगकर्त्ताओं को पुस्तकें विलम्ब से प्राप्त हुई अतः इस जनगणना में जिला जनगणना पुस्तिका को तीन भागों में विभाजित किया गया है जिससे कि अधिक से अधिक जानकारी शीघ्रातिशीघ्र उपलब्ध कराई जा सके तथा पुस्तिकाओं का समुचित उपयोग दो जनगणनाओं के बीच के काल में लगभग सात-आठ वर्ष तक हो सके भाग "अ" में मुख्यतः जनगणना के अतिरिक्त आंकड़े, भाग "आ" में जनगणना का प्राथमिक सारांश और भाग "इ" में जिले के परिचयात्मक लेख के साथ विभिन्न शासकीय आंकड़े सम्मिलित रहेंगे. मितव्ययिता को ध्यान में रखकर बाद में भाग "अ" और "आ" को सम्मिलित कर एक ही पुस्तिका में प्रकाशित करने का निर्णय लिया गया है.

३. १९६१ की जनगणना के बाद जिला जनगणना पुस्तिकाओं के प्रकाशन में जो विशेष विलम्ब हुआ उसका कारण प्रशासकीय आंकड़ों के संकलन में देरी तथा मुख्यालय में परिचयात्मक लेख लिखने का निर्णय था. प्रशासकीय आंकड़ों को जिला जनगणना पुस्तिका के भाग "इ" में पृथक् करना और १९६१-७१ दशाब्दी के जिलाध्यक्षों द्वारा "जिले का परिचयात्मक लेख" लिखे जाने के संबंध में राज्य शासन का अनुमोदन जिला जनगणना पुस्तिकाओं के सभी भागों के शीघ्र प्रकाशन में सहायक होगा, ऐसी सम्भावना है. शासकीय मुद्रणालयों में यदि कार्य की अधिकता हो और किसी जिले की जनगणना पुस्तिका के प्रकाशन में विलम्ब होने की संभावना प्रतीत होने पर, निजी मुद्रणालयों से मुद्रण की राज्य शासन की स्वीकृति भी इस समय एक अनुकूल स्थिति है. यहां यह वर्णित कर देना अनुचित न होगा कि इस समय जिला जनगणना पुस्तिका के संबंध में कार्यभार अत्यधिक है और वह केवल इसलिये नहीं कि पूर्वापेक्षा अत्यधिक जानकारी दी जा रही है, वरन अधिकतर इसलिये भी है क्योंकि इस बार जिला जनगणना पुस्तिका को हिन्दी के साथ-साथ अंग्रेजी में भी प्रकाशित करना है. प्रत्येक जिले के चार प्रकाशन २ हिन्दी और २ अंग्रेजी में–के आधार पर कुल १७२ प्रकाशन होंगे. जनगणना के अतिरिक्त आंकड़ों को प्राप्त करने के लिये इस समय अग्रिम कार्यवाही की गई थी और यह आशा की जाती है कि सभी ४३ जिलों की भाग "अ" और "आ" की सम्मिलित पुस्तिका १९७३ के अंत तक और भाग "इ" की पुस्तिका १९७५ के मध्य तक प्रकाशित हो जावेगी. १९६१ की जनगणना की जिला जनगणना पुस्तिकाएं १९६४ से १९६७ तक प्रकाशित हुई थीं, अतः १९६१ के कार्य संपादन पर यह एक निश्चित सुधार होगा.

४. मेरे पूर्व पदाधिकारी, श्री जी. जगत्पति ने १९६१ की जिला जनगणना पुस्तिकाओं की प्रस्तावना में इस प्रकार विचार व्यक्त किया था:—"इस जनगणना में जनगणना आंकड़ों के लिये विकास खण्ड को इकाई मानना मुख्यतः इसलिये संभव नहीं हुआ कि १९६१ तक बहुत से क्षेत्र विकास खंडों के अंतर्गत नहीं आये थे. सभी क्षेत्रों को विकास खण्डों के अंतर्गत लाने का कार्य १९६३ के मध्य तक पूर्ण हुआ और संभव है कि १९७१ की जनगणना में प्रस्तुतिकरण और संकार्य उद्देश्य से विकास खंड को आधारभूत क्षेत्र-इकाई माना जावे". कई कारणों से इस जनगणना में विकास खण्ड को आधारभूत क्षेत्र-इकाई मानना संभव नहीं हुआ. प्रथम, खण्ड विकास अधिकारी के कार्यालय दिसम्बर, १९६५, में समाप्त हो गये; २-१०-१९६९ से उसका विकास सहायक के कार्यालय के रूप में पुनरुज्जीवन, १९७१ की जनगणना के लिये क्षेत्रीय व्यवस्था पूर्ण करने तक,

स्थायी आधार पर नहीं हो पाया था. द्वितीय, क्षेत्र-इकाई के लिये तहसील को रखने से अनेक सुविधाएं हैं, मुख्य रूप से वंतकथित कर्मचारी—पटवारी—की अविलम्ब प्राप्तता है एवं जिसके सक्रिय सहयोग के अभाव में यह निश्चित करना अत्यधिक कठिन कार्य होगा कि एक खेत में स्थित रिहायशी मकान किस ग्राम का भाग है. चूंकि प्रत्येक ग्राम के आंकड़े प्राप्त हैं, अतः ग्राम और तहसील के मध्यस्थ इकाई, जैसे विकास खण्ड या पटवारी हल्का, के आंकड़े सहज ही ग्रामों के आंकड़ों को जोड़कर संग्रहित किये जा सकते हैं. बहुत समय से तहसील एक निश्चित प्रशासकीय इकाई है और मेरी राय में विकास खण्ड, जिसका क्षेत्र भावी विकास के साथ परिवर्तित भी हो सकता है, की तुलना में तहसील को ही क्षेत्र-इकाई रखा जाना चाहिये.

५. अन्त में, मैं राज्य शासन, जिसने कृपापूर्वक जिला जनगणना पुस्तिका के हिन्दी के साथ-साथ अंग्रेजी में प्रकाशित करने की स्वीकृति प्रदान की, अनेक शासकीय और अर्द्धशासकीय कार्यालयों, जिन्होंने बिना दुविधा के जनगणना के अतिरिक्त आंकड़े उपलब्ध किए और नियंत्रक मुद्रण तथा उनके कर्मचारियों, जिन्होंने शासकीय और निजी मुद्रणालयों में शीघ्र प्रकाशन की व्यवस्था की, प्रति अपना हार्दिक आभार व्यक्त करना चाहूंगा.

भोपाल :
१५ अगस्त, १९७२.

अरुण कुमार पंड्या

शाकेमुभो—१७०—जगका—१८-९-७३—७,००,००

शब्द संक्षेपों की सूची

I नागरिक प्रशासन

1	नगर पालिका	न. पा.
2	नगर निगम	न. नि.
3	नोटिफाइड एरिया कमेटी	नो. ए. क.
4	केन्टोनमेंट बोर्ड	के. बो.
5	नगरपालिका/नोटिफाइड तथा पंचायत के अतिरिक्त प्रशासन	अति. प्र.
6	ग्राम पंचायत	ग्रा. प.

II अन्य सुविधाएं (सफाई तथा शौच)

7	खुली नालियाँ	खु. ना.
8	बन्द नालियाँ	ब. ना.
9	स्यूअरेज	सी.
10	सिर पर टोकनी द्वारा	सि. टो.
11	हाथ गाड़ी/मल वाहन गाड़ी	हा. गा.
12	बैल गाड़ी	बै. गा.
13	ट्रैक्टर/ट्रक	ट्रै/ट्र.
14	सेप्टिक टैंक	सेप्ट.

III शिक्षा सम्बन्धी

15	प्राथमिक शाला	प्रा. शा.
16	पूर्व माध्यमिक शाला	पू. मा. शा.
17	माध्यमिक शाला	मा. शा.
18	उच्चतर माध्यमिक शाला	उ. मा. शा.
19	महाविद्यालय–कला	क.
20	महाविद्यालय–विज्ञान	वि.
21	महाविद्यालय–वाणिज्य	वा.
22	कला, विज्ञान एवं वाणिज्य	समि.
23	बुनियादी प्राथमिक शाला	बु. प्र. शा.
24	बुनियादी महिला सिलाई केन्द्र	बु.म.सि.के.
25	शार्ट हैंड तथा टाईप रायटिंग-प्रशिक्षण संस्था	शी. मु.
26	व्यवसायिक प्रशिक्षण संस्था	व्य. प्र. सं.
27	विश्वविद्यालय	वि. वि.
28	गृह विज्ञान महाविद्यालय	गृ. वि.

IV चिकित्सा सम्बन्धी

29	प्राथमिक चिकित्सा केन्द्र	प्रा. चि. के.
30	प्राथमिक स्वास्थ्य केन्द्र	प्रा. स्वा. के.
31	औषधालय	औ.
32	चिकित्सालय	चि.
33	क्षय रोग विरूजालय	क्ष. रो. वि.
34	मातृ एवं शिशु कल्याण केन्द्र	मा. शि. के.
35	आयुर्वेदिक औषधालय	आ. औ.
36	स्वास्थ्य केन्द्र	स्वा. के.
37	उपचर्यागृह	उ. गृ.
38	परिवार नियोजन केन्द्र	प. नि. के.
39	पशु चिकित्सालय	प. चि.

V बिजली सम्बन्धी

40	रोशनी	रो.
41	सिंचाई	सि.
42	उद्योग	उ.

VI पेय-जल सम्बन्धी

43	नल	नल
44	नदी	न.
45	नाला	ना.
46	नल कूप (ट्यूब वेल)	न. कू.
47	कुआँ	कु.
48	तालाब	ता.
49	झरना	झ.
50	नहर	नहर
51	ओव्हर हेड टैंक	टैं.
52	सरविस रिजर्वायर	स. रि.
53	प्रेसर टैंक	प्र. टैं.

VII परिवहन सम्बन्धी

54	पक्की सड़क	प. स.
55	कच्ची सड़क	क. स.
56	रेल	रे.

VIII डाक तथा तार सम्बन्धी

57	डाक घर	डा.
58	तार घर	ता.
59	दूरभाष	दू.

IX अन्य

60	जानकारी अप्राप्त	अ. प्रा.
61	अन्य	अ.

वर्णक्रमानुसार ग्रामों की सूची

जिला सागर

क्रमांक	ग्राम का नाम	स्था. को. नं.
1	2	3
	खुरई तहसील	**30/3**
	अ	
1	अकाई	437
2	अटाटीला	544
3	अड्डवा	353
4	अन्डेला	382
5	अमाईरामगढ़ा	395
	आ	
6	आगा सिरस	471
7	आगासौद	70
8	आमखेरा	20
9	आलखेरी	257
10	आसोली	352
11	आसोली	265
	इ	
12	इटवा	403
13	इटावा	105
14	इटैया	130
15	इनायतपुर	186
16	इमला गोड़	553
17	इमलिया किशोर	417
18	इमलिया खुर्द	545
19	इमलिया दुगाहा	447
	ई	
20	ईशूर वारा	236
	उ	
21	उजनेट	448
22	उछेतपुरा	396
23	उमरई	493
24	उमरिया	33
25	उरदोना	271
26	उवायडा	559
	ए	
27	एरन	131
	ऐ	
28	ऐचनवारा	279
	ओ	
29	ओढ़ोमढ़	235
	क	
30	ककुरिया	557
31	कठाई	101
32	कठिया	4

क्रमांक	ग्राम का नाम	स्था. को. नं.
1	2	3
	खुरई तहसील–क्रमशः	
33	कटेली	292
34	कचनोदा	275
35	कचनोदा	81
36	कजरई	138
37	कजरई	263
38	कंजिया	31
39	कंजिया रैयत.	38
40	कन्जोल	35
41	कन्ना खेड़ी	214
42	कन्नाखेरी	367
43	कनऊ	299
44	कनखर	95
45	कनेरा गोंड	455
46	कपूरिया	213
47	कमाखेरी	171
48	करई	328
49	करई	113
50	करके खजूरिया	531
51	करमपुर	201
52	करनेल गढ़	398
53	करैया गूजर	283
54	करैया माफी	534
55	करोंदा	19
56	कलराऊनी	104
57	काजर खेडी	554
58	कालूखेरी	67
59	किर बिदा	109
60	किरौंद	102
61	किशन गढ़	375
62	कुआ खेड़ी	376
63	कुन्दरू	272
64	कुमरोल	342
65	कुरमन	377
66	कुरूवा	163
67	कुलवाई	226
68	कुलुवा खास	392
69	कुवर पुरा	393
70	केथनी रैयत	118
71	कोकल वारा कलां	287
72	कोकलवारा खुर्द	286
73	कोरजा	153
74	कोलुवा	464

वर्णक्रमानुसार ग्रामों की सूची

जिला सागर

क्रमांक	ग्राम का नाम	स्था. को. नं.
1	2	3
	खुरई तहसील–क्रमशः	
75	कोहा	227
76	कौरासा	267
	ख	
77	खड़ा खेरी	282
78	खड़ेसरा	181
79	खडौबा	478
80	खजरा हरचन्द	261
81	खजुरिया	220
82	खजूरिया	23
83	खटोरा	510
84	खमऊ खेरी	42
85	खरेरा	360
86	खितोसा	9
87	खिमलासा	175
88	खिरिया कलां	368
89	खिरिया गोंड़	490
90	खिरिया चित्तरसिंह	180
91	खिरिया डाँग	399
92	खिरिया थानसिंग	288
93	खिरिया भगोती	12
94	खिरिया शंकर	378
95	खुरई	254
96	खेजरा इज्जत	229
97	खैरा	319
98	खेरा	432
99	खैराई	427
100	खोजा खेरी	228
	ग	
101	गंगऊ	411
102	गंगऊआ	445
103	गजर	295
104	गडा	120
105	गढोला गुसाई	480
106	गढ़ोला जागीर	311
107	गढोली	519
108	गढौली	16
109	गढ़ोली धीरज खुर्द	348
110	गढ़ोली धीरज	347
111	गढ़ौली जवाहर	187
112	गनपत	317
113	गम्भीरिया खुर्द	215
114	गम्भीरिया बुजुर्ग	326

क्रमांक	ग्राम का नाम	स्था. को. नं.
1	2	3
	खुरई तहसील–क्रमशः	
115	गम्भीरिया रैयत	517
116	गिरवल	28
117	गिरहनी	176
118	गिल टोरा	264
119	गीधा	355
120	गुदावल	301
121	गुनगी	99
122	गुरयाना	88
123	गुरार	409
124	गुलौआ	114
125	गुवारी	269
126	गूलर	250
127	गोंची	39
128	गोदू	357
129	गोधना	121
130	गोलनी	331
131	गोंहर	124
132	गौधी	394
	घ	
133	घटयारी	231
134	घोरट	246
135	घोरट	487
	च	
136	चक्करके खजूरिया	533
137	चक गढ़ोली	526
138	चक धोरई	388
139	चक बगोनिया	405
140	चकरधई	80
141	चक वनखिरिया	491
142	चकेरी	452
143	चन्द्रापुर	485
144	चन्देरा	150
145	चनारी	397
146	चमरुआ	173
147	चमारी	15
148	चांदपुर	298
149	चारोदा	423
150	चिक नोरा	155
151	चुरारी	503
152	चैनपुरा	337
153	चौका कलां	438
154	चौका खुर्द	441

वर्णक्रमानुसार ग्रामों की सूची

जिला सागर

क्रमांक	ग्राम का नाम	स्था. को. नं.
1	2	3
	खुरई तहसील–क्रमशः	
155	चौका पठारी	458
	छ	
156	छक आगासौद	71
157	छक कुलुवा	391
158	छक परसोन	416
159	छकललोई	446
160	छायन काछी	5
161	छायन जगदीश	6
162	छिरारू	474
	ज	
163	जगदीशपुर	85
164	जगदीशपुर	551
165	जगराई कलां	206
166	जगराई खुर्द	207
167	जन रहो	457
168	जमुनिया धीरज	461
169	जमुनिया वाजिद	278
170	जर वास	304
171	जाऊखेरी	144
172	जामु केशर	537
173	जामुन खेरी	341
174	जामुन ढाना	386
175	जीरावारो	148
176	जुगपुरा	558
177	जुझारपुरा	483
178	जेरुवा	208
179	जोध	75
	झ	
180	झड़िया	371
181	झारई	293
182	झीकनी	482
183	झोलसी	361
	ट	
184	टगर वगोनिया	385
185	टीहर	245
	ड	
186	डबड़ेरा	505
	ढ	
187	ढडली	506
188	ढांढ़	91
189	ढाना	46

क्रमांक	ग्राम का नाम	स्था. को. नं.
1	2	3
	खुरई तहसील–क्रमशः	
190	ढाबरी	486
191	ढिकुवा	225
192	ढिमरइ	507
193	ढिमरोली	59
194	ढुरढुरू	234
195	ढेमा ढाना	197
	त	
196	तलापार	218
197	ताजपुरा	92
198	तिगरा खुर्द	496
199	तिगरा बुजुर्ग	535
200	तीतरी	406
201	तुरकाई	443
202	तेवरा	219
203	तेवरी	221
204	तोड़ा काछी	273
	द	
205	दरी	509
206	दरैया	195
207	दलपतपुर ग्रन्ट	258
208	दलपतपुर माल.	259
209	दलपतपुर रैयत	260
210	दुगाहा कलां	350
211	दुगाहा खुर्द	351
212	दुधावनी	8
213	देवल	10
214	देवपुरा	366
215	देवराजी	36
216	देवराजी	435
217	देहरी	100
218	दौलतपुर	156
219	दौनमड़ी	72
	ध	
220	धई बुजुर्ग	169
221	धनसरा	126
222	धनोरी	329
223	धनोरा	54
224	धनोरा	168
225	धनोरा	123
226	धनोरा	330
227	धमना	17

वर्णक्रमानुसार ग्रामों की सूची

जिला सागर

क्रमांक	ग्राम का नाम	स्था. को. नं.
1	2	3
	खुरई तहसील–क्रमशः	
228	धरमपुर	50
229	धरमपुर	336
230	धवाई	145
231	धांगर	222
232	धुरूआ	161
233	धोरई खास	387
234	धौर्रा	504
	न	
235	नगदा	327
236	ननिया खेडी	147
237	नरोदा	284
238	नहरोन	62
239	नाऊखेड़ा	205
240	नाऊ ढ़ाना	542
241	नानोनी	539
242	नारधा	344
243	निरतला	247
244	निवारी	179
245	निवोदा	78
246	निवोदिया	139
247	नीमखेरा	511
248	नेगुवां	402
249	नेतना	546
250	नोगांव	116
251	नोठा	413
252	नोठी	414
253	नोनिया	512
254	नोपुरा	115
	प	
255	प्यासी	314
256	पटकुआ	552
257	पटकुई	56
258	पटारपुरा	449
259	पड़रई	285
260	पड़रिया	421
261	पड़रिया	119
262	पड़रिया हीराचन्द	320
263	पतराज	354
264	पथरिया चिन्नाई	451
265	पथरिया जगन	200
266	पथरिया बामन	434

क्रमांक	ग्राम का नाम	स्था. को. नं.
1	2	3
	खुरई तहसील–क्रमशः	
267	पथरिया बोधा	217
268	पदमरा	358
269	पदमरी	522
270	पन्धो	13
271	परसोन	415
272	परसोरा	252
273	परसोरा	84
274	परासरी	345
275	परासरी	26
276	परासरी	468
277	पलेथनी	502
278	पलौआ	356
279	पहरगुवां	548
280	पहलेजपुर	143
281	पहाखेड़ी	135
282	पाती खेरा	365
283	पार	66
284	पाली इटावा	107
285	पाली	335
286	पाली खेडा	7
287	पाली रैयत	479
288	पालीसुजान	481
289	पिठौरिया	473
290	पिथोली	549
291	पिपरासर	2
292	पिपरिया	125
293	पिपरियागोंड	453
294	पिपरियापुरा	60
295	पीपर खिरिया	422
296	पीपर खेड़ी	167
297	पीरई	475
298	पुराजादो	22
299	पुरारामा	53
300	पुरेना	51
	फ	
301	फुटेरा	160
	ब	
302	बगदावली	132
303	बगसपुर	40
304	बंगेला	439
305	बगोनियां	404

वर्णक्रमानुसार ग्रामों की सूची

जिला सागर

क्रमांक	ग्राम का नाम	स्था. को. नं.
1	2	3
	खुरई तहसील–क्रमशः	
306	बघोरा	224
307	बड़ोइया	359
308	बछऊ	334
309	बड रहो	484
310	बनहट	302
311	बनखिरिया	492
312	बनखिरिया	315
313	बम्होरी केला	64
314	बम्होरी खाड़ेरा	211
315	बम्होरी दुर्जन	74
316	बम्होरी नबाब	274
317	बम्होरीलाल	420
318	बम्होरी शेख	166
319	बम्होरी सवदलपुर	230
320	बम्होरी हुड्डा	497
321	बमनोरा	364
322	बमनोरा	472
323	बरखेरा	346
324	बरदोरा	97
325	बरमायन	82
326	बरुआ	363
327	बरोदिया	1
328	बरोदिया एरन	133
329	बरोदिया कलां	498
330	बरोदिया गुंसाई	419
331	बरोदिया घाट	111
332	बरोदिया चन्द्रापुर	538
333	बरोदिया नोनागर	270
334	बरोदिया बामन	324
335	बरोदिया सिमरिया	321
336	बलऊ	343
337	बलारखेड़ी	11
338	बलोप	338
339	बसाहारी	172
340	बसिया गोंड	459
341	बहरोल	196
342	बहारपुर	339
343	बहरियागोंड	460
344	बहेरिया बुजुर्ग	466
345	बांगची	308
346	बागथरीपथी खिमलासा	242

क्रमांक	ग्राम का नाम	स्था. को. नं.
1	2	3
	खुरई तहसील–क्रमशः	
347	बागथरीपथी खुर्द	241
348	बाघा रूपा	47
349	बाडौली	316
350	बांदरी	332
351	बान्दरी करोती	543
352	बामोरा	122
353	बारधा	210
354	बिद वासन	463
355	बिधाई	442
356	बिन्धई	141
357	बिनायठा	340
358	बिलधई बुजुर्ग	63
359	बिलधो	24
360	बिलरवाना	73
361	बिलैया	289
362	बिसराहा	524
363	बिहरना	83
364	बीकोर कलां	499
365	बीकोरकलां खुर्द	500
366	बीकोर खुर्द	501
367	बीजरी	541
368	बीरमखेडी	177
369	बुखारा	93
370	बुढ़नपुरा	183
371	बुढ़ी पथरिया	184
372	बूधौ	456
373	बूधोन	454
374	बेचनवारा	280
375	बेथनी	94
376	बेधई	27
377	बेरखेड़ी	77
378	बेरखेरी टाँडा	65
379	बेरखेरी पिथोरिया	349
380	बेरी	313
381	बेलई	98
382	बेला खेड़ा	450
383	बेसरा	383
384	बेसरा कशोई	52
385	बैरागढ़	276
386	बोधा	202
387	बोवई	532

वर्णक्रमानुसार ग्रामों की सूची

जिला सागर

क्रमांक	ग्राम का नाम	स्था. को. नं.
1	2	3
	खुरई तहसील–क्रमशः	
	भ	
388	भरछा	178
389	भरतोली	134
390	भवरखेड़ी	555
391	भाकरई	48
392	भानगढ़	21
393	भापसोन	142
394	भिलावनी	106
395	भिलैया	384
396	भीलोन	291
397	भुगावली	193
398	भुताई	185
399	भूसा	281
400	भैंस वाहा	14
401	भोजपुर	43
	म	
402	मऊली	556
403	मगरधा	209
404	मगरा	440
405	मंगूस	418
406	मड़खेरा	515
407	मड़नी	194
408	मड़ावन गीजर	429
409	मड़ावन गोरी	430
410	मड़ावन पायक	431
411	मड़ावनमार	521
412	मड़ैया भाफी	428
413	मड़िया हिन्दूपत	290
414	मझेरा	277
415	मझेरा	401
416	मडना सुल्तान	192
417	मनऊ	103
418	मनमती	61
419	मलिया	96
420	महमूदपुरा	312
421	महाराज खेरी	190
422	महादेवखेड़ी	76
423	महुटा	58
424	महूना कायस्थ	266
425	महूना जाट	262
426	महेरा	204

क्रमांक	ग्राम का नाम	स्था. को. नं
1	2	3
	खुरई तहसील–क्रमशः	
427	महेरी	203
428	मांदरी	412
429	मार खजूरिया	525
430	माल खेरी	164
431	माल थोन	400
432	माला सुनेटी	174
433	माहुल खास	379
434	माहुल खुर्द	380
435	मिरगा वली	508
436	मिरजापुर	89
437	मुकारमपुर	305
438	मुड़िया	322
439	मुड़िया	68
440	मुडिया कुमेर	188
441	मुड़िया गुसाई	547
442	मुड़िया देहरा	88
443	मुडिया कीरत	469
444	मुरयाना	87
445	मुसयावदा	158
446	मुहली खुर्द	318
447	मुहली खुर्द	370
448	मुहली पिथरिया	465
449	मुहली बुजुर्ग	540
450	मुहली बुजुर्ग	249
451	मुहली मुहकम	216
452	मुंहासा	189
453	मुहासा	152
454	मूड़री	297
455	मूड़री	129
456	मूड़री	470
457	मूडरी	69
458	मेवली	154
459	मेहनसी	223
460	मेहमदा	307
461	मोहासा	18
	र	
462	रजबांस	527
463	रजुवा	477
464	रतनपुर	523
465	रमपुरा	3
466	रमपुरा	408

वर्णक्रमानुसार ग्रामों की सूची

जिला सागर

क्रमांक	ग्राम का नाम	स्था. को. नं.
1	2	3
	खुरई तहसील–क्रमशः	
467	रसूलपुर	127
468	रहटवास	146
469	रहरोन	333
470	राजपुर	389
471	राम छायरी	424
472	रामपुर	162
473	राम सागर	34
474	रिछा	433
475	रीठोर	251
476	रुसल्ला	243
477	रूपऊ	112
478	रूसल्ला	170
479	रूसल्ला	29
480	रेगुवा	303
481	रेडोन माल.	529
482	रेडोन रैयत.	528
483	रेता	151
484	रोड़ा	426
	ल	
485	लखाहर	45
486	लछासर	516
487	ललोई	444
488	लश्करपुर	90
489	लहर वास	30
490	लहट वास	182
491	लहरावदा	37
492	लाखनखेड़ा	232
493	लिधोरा	410
494	लुहर्रा	248
495	लेमठी	198
496	लोगर	369
	श	
497	शेखपुर	137
	स	
498	संजरा	513
499	सतनाई	253
500	सतोरिया	149
501	सदरपुर	199
502	सनाई	128
503	सबधा	108

क्रमांक	ग्राम का नाम	स्था. को. नं.
1	2	3
	खुरई तहसील–क्रमशः	
504	सवधा	294
505	समसपुर	514
506	सरखेड़ी	237
507	सरगोली	55
508	सलीता	32
509	सागोनी	536
510	सांतनी	136
511	साधुपुर	476
512	सिगपुर	325
513	सिमरिया गर्डये	518
514	सिमरिया घाट	323
515	सिमरिया चीतेभान	300
516	सिया खेढ़ी	296
517	सिरचोपी	44
518	सिरोंजीपुर	157
519	सिलगांव	238
520	सिलापरी	268
521	सिलारपुर	239
522	सिलोधा	309
523	सीपुर खास	374
524	सीपुर खुर्द	390
525	सुकालीपुरा	407
526	सुनेटी	244
527	सुमरेरी	310
528	सुरू	372
529	सेमरखेडी	79
530	सेमरा अटा	550
531	सेमरा काछी	373
532	सेमरा गनपत	212
533	सेमरा गुरु	436
534	सेमरा घाट	306
535	सेमरा जामुदीप '	467
536	सेमरा लोधी	425
537	सेवन	462
	ह	
538	हड़कलखाती	110
539	हड़कल जैन	25
540	हड़ली	530
541	हडकारी	233
542	हडुवा	520
543	हनमत पहारी	488

वर्णक्रमानुसार ग्रामों की सूची

जिला सागर

क्रमांक	ग्राम का नाम	स्था.को.नं.
1	2	3
	खुरई तहसील–समाप्त	
544	हनमत पहारी रैयत	489
545	हनोता	495
546	हनोता	256
547	हरदुवा	255
548	हरदौट	140
549	हरदोट	381
550	हरबंसपुर	240
551	हलऊ	191
552	हांसलखेड़ी	57
553	हांसवा	117
554	हांसुवा	49
555	हिन्नोद	41
556	हिन्नोदा	494
557	हिरनछिपा	362
558	हिरन छिया	165
559	हीगटी	159
	बंडा तहसील	**24/2**
	अ	
1	श्री झिरी	285
	अ	
2	अगरा खुर्द	175
3	अगरा बोदन गंज	176
4	अदावन	143
5	अबदापुर	295
6	अमर मऊ	173
	आ	
7	आमाकोई	283
8	आलमपुर	132
9	आलमपुर भेड़ा	94
	इ	
10	इन्दौरा	169
11	इमलिया	104
12	इशाकपुरा	14
	उ	
13	उजनेठी	122
14	उल्दन	63
	आ	
15	ओड़ाहो	239

क्रमांक	ग्राम का नाम	स्था.को.नं.
1	2	3
	बंडा तहसील–क्रमशः	
	क	
16	कजरावन	150
17	कथोरा	89
18	कंदवा	275
19	कन्दारी	92
20	कनेरा	26
21	कनेरी	204
22	करई	136
23	करीई	163
24	कलरहो	19
25	कलरा	164
26	कांटी	110
27	कानीखेरी	156
28	कानीखेरी खुर्द	189
29	किरोला	40
30	किशुनपुरा	146
31	कुल्ल	39
32	कुवायला	235
33	कोटरा	68
34	कोटा	70
35	कोटिया	37
	ख	
36	खजरा बिनेका	66
37	खजरा भेड़ा	238
38	खजरी	278
39	खटोरा कलां	230
40	खटोरा खुर्द	207
41	खरो गोरानी	155
42	खाहर मऊ	266
43	खिरिया	69
44	खिरिया जगमन	304
45	खुर्द	263
46	खुवारी	57
47	खेरवाहा	306
48	खोजमपुर	86
	ग	
49	गड़र	98
50	गदगरा	153
51	गनयारी	105

वर्णक्रमानुसार ग्रामों की सूची

जिला सागर

क्रमांक	ग्राम का नाम	स्था. को. नं.
1	2	3
	बंडा तहसील–क्रमशः	
52	गनेशगंज	260
53	गरेरा	180
54	गरौली	158
55	गुपालपुरा	284
56	गूगरा खुर्द	218
57	गोंदई	59
58	गोमतपुर	197
59	गोराकटया	128
60	गोरा खुर्द	261
	घ	
61	घुटरई	188
62	घुराटा	1
63	घोघरा	302
	च	
64	चक्ककनेरी	203
65	चक्कखजरा	65
66	चक्कगोराकटया	129
67	चक्कदलतपुर	229
68	चकनिवारी	298
69	चक्कवरायठा	134
70	चक्क भारती नगर	75
71	चक्क भेड़ा	242
72	चक्क मोहारी	196
73	चकेरी बिनैका	58
74	चकेरी शाहगढ़	287
75	चन्द्रपुरा	280
76	चंदोख	251
77	चंदोला	178
78	चारोधा	272
79	चितौली	46
80	चितौवा	45
81	चील पहाड़ी	244
82	चोकी भेड़ा	299
83	चौका	142
84	चौका भेड़ा	241
85	चौकी	172
	छ	
86	छापरी	95
87	छायन	190
	ज	
88	जगथर	115

क्रमांक	ग्राम का नाम	स्था. को. नं.
1	2	3
	बंडा तहसील–क्रमशः	
89	जमुनियां	237
90	जमुनिया	152
91	जवारा	114
92	जाजेर रैयत	34
93	जाफरपुरा	22
94	जालमपुर	219
95	जासोड़ा	139
96	जुंगीपुरा	141
97	जेजट खेरा	303
	झ	
98	झड़ोला	138
99	झागरी	246
100	झारई	3
	ट	
101	टागिया	72
102	टेटवारा	270
	ड	
103	डतया	140
104	डहकुली	36
105	डिला खेरी	111
106	डुलोना	124
107	डोंगरपुर	71
	ढ	
108	ढांड़	29
	त	
109	ततरवारा	217
110	तहरोली	118
111	तारपोह	149
112	तालपोह	20
113	तिगौड़ा	171
114	तिन्सी	222
115	तिन्सुवा	221
116	तोड़ा	90
	द	
117	दलपतपुर	225
118	दुलचीपुर	193
	ध	
119	धबारा	137
120	धबोली	257
121	धामोनी	21
122	धुरमार	214

वर्णक्रमानुसार ग्रामों की सूची

जिला सागर

क्रमांक	ग्राम का नाम	स्था. को. नं.
1	2	3
	बंडा तहसील–क्रमश:	
	न	
123	नरवां	157
124	निवाही	183
125	नैनधरा	274
126	नयाखेड़ा	16
127	नयाखेड़ा माफी	226
128	नानकपुर	187
129	नाहरमऊ	267
130	निवारी	297
131	निहानी	233
132	नीमोन	52
133	नेगुवा	123
134	नेगुवा शाहगढ़	174
135	नौराज	220
	प	
136	पगरा	281
137	पड़रई	205
138	पड़वार	53
139	पजनारी	87
140	पटारी	236
141	पटौवा	268
142	पथरिया गोंड़	30
143	पथरिया व्याम	55
144	पनारी	100
145	प्रहलादपुरा	245
146	परतापपुरा	162
147	परसुवां	145
148	परासिया	247
149	पाटन	78
150	पाटरीकोटा	291
151	पापेट	212
152	पापेटी	199
153	पिड़रुवा	31
154	पियौली	85
155	पिपरिया इम्लाई	41
156	पिपरिया घाट	76
157	पिपरिया चमारी	88
158	पिपरिया चौदा	112
159	पिपरिया माधो	106
160	पिपरिया राजमन	243
161	पुरा बिनेका	43
162	पुराशाहगढ़	206

क्रमांक	ग्राम का नाम	स्था. को. नं.
1	2	3
	बंडा तहसील–क्रमश:	
	फ	
163	फतेहपुर	101
164	फतेहपुर मालगुजारी	11
165	फतेहपुर मुन्जप्ता	12
166	फुलवारी	182
	ब	
167	बगपुरा	108
168	बगरोधा	135
169	बगरोही	159
170	बगाइच	185
171	बगोधा	17
172	बजरेड़ा	25
173	बटवाहा	184
174	बम्होरी खुर्द	262
175	बम्होरी जगदीश	27
176	बम्होरी माफी	10
177	बम्होरी सागर	282
178	बमनोरा	292
179	बमाना	279
180	बमूरा बिनैका	38
181	बमूरा भेड़ा	97
182	बरखेरा धामोनी	9
183	बरखेरा भेड़ा	301
184	बरखेरा शाहगढ़	227
185	बरगुवां	147
186	बरा	296
187	बराज	154
188	बरायटा	133
189	बरेठी	127
190	बल्यालपुरा	144
191	बसोना	210
192	बहरोल	33
193	बहेरिया	48
194	बांकरई	117
195	बांधी घटिया	4
196	बामोरी शाहगढ़	126
197	बिचपुरी	24
198	बिजयपुरा	276
199	बिजरी	116
200	बिन्हई	293
201	बिनायका	77
202	बिर्थीपुर	191

वर्णक्रमानुसार ग्रामों की सूची

जिला सागर

क्रमांक	ग्राम का नाम	स्था. को. नं.
1	2	3
	बंडा तहसील–क्रमश:	
203	बिलगुवां	198
204	बिलहनी	42
205	बिलौवा	256
206	बुढ़ना	213
207	बूढ़ाखेरा	254
208	बेई	202
209	बेरखेड़ी	250
210	बेलई	248
211	बेमली	62
	भ	
212	भडरान्ना	265
213	भरतपुर	130
214	भरतिया	80
215	भारती नगर	74
216	भीकमपुर आबाद	289
217	भीकमपुर मुस्तजारी	290
218	भीकमपुर रैयतवारी	288
219	भूसा कमालपुर	84
220	भेडाखास	277
	म	
221	मऊ	47
222	मगरधा	61
223	मगरा	232
224	मडिया	264
225	मंजला	258
226	मझगुवा	259
227	मटया	50
228	मदनतला	181
229	मदैया	28
230	मलकपुर	103
231	मलखुवां	211
232	महमदा	64
233	महुना	121
234	मिड़वासा	255
235	मुड़ारी खुर्द	91
236	मुड़ारी बुजुर्ग	224
237	मुड़िया	113
238	मुहली	228
239	मोकल मऊ	271
240	मोहनपुरा	179
241	मोहारी	195

क्रमांक	ग्राम का नाम	स्था. को. नं.
1	2	3
	बंडा तहसील–क्रमश:	
	र	
242	रजोला	209
243	रतनपुर	119
244	रतनपुर शाहगढ	161
245	रमपुरा	7
246	रवारा	215
247	राख	67
248	राखसी	49
249	रानीपुर	192
250	रानीपुरा	2
251	रामचन्द्रपुरा	96
252	रामपुर	167
253	रामूपुरा	51
254	रीछई बिनेका	54
255	रीछई सागर	107
256	रूरावन	200
257	रोंड़ा	73
	ल	
258	लच्छीपुरा	23
259	लमनऊ	223
260	लरेठी	300
261	लिधोरा	231
262	लुड़यारा	165
263	लुहर्रा	201
	श	
264	शाहगढ़	186
265	शेखपुर	79
	स	
266	सगारी	18
267	सगोरिया	32
268	सलमपुरा	13
269	सलैया कलां	8
270	सलैया खुर्द	35
271	सलैया बिनेका	109
272	सहावन	253
273	साजी	6
274	सादपुर	166
275	सांदागिर	286
276	सासन	177
277	सासा	294
278	सिगदोनी	82
279	सिगरावन	273

वर्णक्रमानुसार ग्रामों की सूची

जिला सागर

क्रमांक	ग्राम का नाम	स्था. को. नं.
1	2	3
	बंडा तहसील–समाप्त	
280	सिंगपुर	194
281	सिमरिया उबारी	216
282	सिमरिया कलां	160
283	सिमरिया खुर्द	208
284	सिमरिया छापरी	99
285	सिलापरी	125
286	सुम्मेरा	252
287	सेमरा अहीर	44
288	सेमरा दांत	56
289	सेमरा दौलत	249
290	सेमरा रामचन्द	120
291	सेमरा सानोधा	148
292	सेमरा ककरट	131
293	सेसई माफी	15
294	सोनपुर	305
295	सोरंई	102
	ह	
296	हटा खुर्द	5
297	हनोता पटकुई	93
298	हनोता सहावन	269
299	हर्रई	151
300	हरदुवानी	234
301	हंसरई	168
302	हिंडोरिया	83
303	हिनोती	240
304	हिनोता उबारी	60
305	हीरापुर	81
306	हीरापुर	170
	सागर तहसील	**30/3**
	अ	
1	अगरा	125
2	अगरिया	237
3	अर्जुनी	300
4	अपचन्द	69
5	अमावनी	314
6	अमोदा	54
7	अमोदा	197
	आ	
8	आमाखुर्द	28
9	आमेट	151

क्रमांक	ग्राम का नाम	स्था. को. नं.
1	2	3
	सागर तहसील–क्रमशः	
	इ	
10	इकपना बसोना	355
11	इसलामपुर	480
12	इशुरवारा	269
	ई	
13	ईशुरवारा	393
	उ	
14	उदयपुरा तिवारी	139
15	उमरिया सेमरा	457
	ऐ	
16	ऐरनमिर्जापुर	488
	ओ	
17	ओरिया	238
18	ओसानखेरी	473
	क	
19	कंकरकुइया	210
20	ककरूआ	483
21	कटंगी	184
22	कठेली	493
23	कठोदा फाजलपुर	495
24	कन्देला	196
25	कनेरा	475
26	कनेरागोंड	294
27	कनेरा निखार	391
28	कपुरिया	326
29	करई	375
30	करहद	252
31	करांपुर	12
32	करैया	513
33	करैया	106
34	करैया	209
35	करैया हजारी	380
36	कल्यानपुर माल	447
37	कल्यानपुर वीर	448
38	कांचरी	351
39	काठीघाटी	437
40	कानोनी	327
41	कालीपठार	263
42	किटुआ	482
43	किल्लई	272

वर्णक्रमानुसार ग्रामों की सूची

जिला सागर

क्रमांक	ग्राम का नाम	स्था. को. नं.
1	2	3
	सागर तहसील—क्रमशः	
44	किशनपुर	490
45	किशुनपुरा	138
46	किशुनपुरा	388
47	कुड़ई	330
48	कुडारी	325
49	कुसुमगढ़	193
50	केरवाना	23
51	केवलारी	190
52	केसलान	224
53	कोड़नी	356
54	कोरजा	260
55	कोलुआ अमरसा	350
56	कोलुवा	464
57	कोलुवा	481
	ख	
58	खजुरिया	425
59	खजुरिया	181
60	खजुरियागुरू	335
61	खड़ेरा भान	75
62	खडेराखुर्द	4
63	खमरिया	206
64	खमरियागोंड	214
65	खरीगुमरिया	517
66	खाकरोन	360
67	खाड़ेरा बेल खादर	3
68	खांड	91
69	खाताखेड़ी	523
70	खानपुर	304
71	खामकुआ	114
72	खामखेरा	387
73	खाहरमऊ	243
74	खिरियाकोजीवारा	420
75	खिरियाखुर्द	71
76	खिरियाझिला	487
77	खिरिया ताजखान	30
78	खिरियादामोदी	292
79	खिरियानीखर	353
80	खुरई थावरी	118
81	खेजराउदेन	61
82	खेजरादुगाह	337
83	खेजरा बाग	146

क्रमांक	ग्राम का नाम	स्था. को. नं
1	2	3
	सागर तहसील—क्रमशः	
84	खेजराबुधु	50
85	खेजरामाफी	176
86	खेजरामाफी	501
87	खैरासलैया	390
88	खैरई	400
	ग	
89	गड़पहरामुहाल	321
90	गड़पहरा रैयत	320
91	गड़रियाडोंगा	366
92	गड़ा	519
93	गडाघाट	505
94	गड़ोली	333
95	गड़ोली खुर्द	311
96	गड़ोली बुजुर्ग	173
97	गमिरिया नरयावली	285
98	गमिरिया राहतगढ़	422
99	गमिरिया सागर	38
100	गहलपुर	292
101	गाजीखेरा	455
102	गाडरखेड़ा	231
103	गालेपुर	119
104	गावरी	499
105	गिदवानी	6
106	गिरवर	68
107	गुदा	40
108	गुनगुचा	413
109	गुरैया	134
110	गेहूंरासखुर्द	213
111	गेहूंरास बुजुर्ग	195
112	गोंदई	217
113	गोरा	13
114	गोंसरा	129
115	गौंची	72
	घ	
116	घाटमपुर	87
117	घाना	112
118	घाना	205
119	घुरेटा	53
120	घुघर	167
121	घोघरी	200

वर्णक्रमानुसार ग्रामों की सूची

जिला सागर

क्रमांक	ग्राम का नाम	स्था. को. नं.
1	2	3
	सागर तहसील–क्रमशः	
	च	
122	चक जसराज	137
123	चकरोदा	290
124	चाकेरी	168
125	चाकरपुर	503
126	चतुरभटा	111
127	चंदनहारी	460
128	चन्द्रपुर	511
129	चन्द्रपुरा	77
130	चांदवर	56
131	चांदामऊ	399
132	चांदोनी	182
133	चारटोरिया	192
134	चावड़ा	148
135	चिताई	7
136	चितौरा	143
137	चेनपुरा	280
138	चोकी	445
139	चौका	131
140	चौका	223
141	चौका दमोह	59
	छ	
142	छीरखेरा	497
	ज	
143	जमुनिया	219
144	जमुनिया गोंड	165
145	जरारा	373
146	जसराज	136
147	जामुनढ़ाना	438
148	जालंधर	408
149	जिदा	33
150	जुझारपुरा	175
151	जेतपुरा	465
152	जेरई	372
153	जेरवारा	341
154	जेरा	225
155	जैतपुर	83
156	जैसीनगर	216
157	जोतपुर	228
158	जोहरिया	268

क्रमांक	ग्राम का नाम	स्था. को. नं.
1	2	3
	सागर तहसील–क्रमशः	
	झ	
159	झामरा	188
160	झिनपाटन	172
161	झिला	524
	ट	
162	टहराटहरी	259
163	टीलाखेरी	150
164	टीला बुजुर्ग	416
165	टेकापार	117
	ड	
166	डांगीडहर	65
167	डाबरी	512
168	डावरी	358
169	डुंगरिया	221
170	डुंगासरा	18
	ढ	
171	ढ़करई	256
172	ढ़गरनिया	382
173	ढ़ाना	85
174	ढ़ानानरयावली	361
175	ढ़ेकरी	471
	त	
176	ताजपुर	257
177	तातारपुर	427
178	तालगुवारी	102
179	तालचिरी	160
180	तिगरा	149
181	तिनसुवा	8
182	तेंदूडावर	241
183	तोड़ा तरफदार	249
184	तोडा नरयावली	398
	द	
185	दरकोली	500
186	दादपुर	434
187	दुधोनिया	78
188	देवरी	82
189	देवरी	344
190	देवरी पथरिया	60
191	देवलचोरी	244

वर्णक्रमानुसार ग्रामों की सूची

जिला सागर

क्रमांक	ग्राम का नाम	स्था. को.नं.
1	2	3
	सागर तहसील–क्रमशः	
	ध	
192	धनोरा	418
193	धाऊ	295
194	धारखेड़ी	15
195	धुरा	62
196	धोहा	208
197	धोहा	342
	न	
198	नरवानी	41
199	नगना	364
200	ननऊ	404
201	नयाखेरा	456
202	नरयावली	367
203	नादनवारा	468
204	नारायणपुर	100
205	निटरीं	133
206	निपानिया	64
207	निबोदिया	477
208	नोरजा	421
	प	
209	पृथ्वीपुरा	305
210	पगारा	316
211	पचपीपरा	284
212	पचवासा	426
213	पचोहा	531
214	पटकुई	35
215	पडरई	242
216	पठा	198
217	पठा	107
218	पडरिया	57
219	पडरिया खुर्द	264
220	पडरिया कला	248
221	पडारसोई	419
222	पथरिया	424
223	पथरिया जाट	47
224	पथरिया रैयतवारी	46
225	पथरिया हार	310
226	पनारी	183
227	परगासपुरा	278
228	परसोरा	515
229	परसोरिया	55
230	परासरी खुर्द	502

क्रमांक	ग्राम का नाम	स्था. को. नं.
1	2	3
	सागर तहसील–क्रमशः	
231	परासरी त्योंदा	486
232	परासरी कलां	459
233	परासिया	234
234	पाटन	377
235	पाटन	453
236	पामाखेड़ी	49
237	पाली	397
238	पिपरई	90
239	पिपरिया	187
240	पिपरिया	116
241	पिपरिया	164
242	पिपरिया करकट	42
243	पिपरिया खंगार	343
244	पिपरिया खास	518
245	पिपरिया घाट	491
246	पिपरिया चोर	506
247	पिपरिया बेद	74
248	पिपरिया मुखतार	522
249	पिपरिया रामवन	135
250	पीपरखेरी	436
251	पीपरा	386
252	पीपलखेरी	449
253	पेखलोन	470
	फ	
254	फतेहपुर	378
255	फुटेरा	288
	ब	
256	बकस्वाहा	191
257	बकेना	474
258	बड़कुआ	26
259	बड़ेरा	239
260	बड़ोरा	369
261	बटयावदा	529
262	बदलूमा	45
263	बदबदी	169
264	बदोना	299
265	बदौआ	281
266	बल्जरिया	204
267	बनगुवा	303
268	बम्होरी	525
269	बम्होरी	122

वर्णक्रमानुसार ग्रामों की सूची

जिला सागर

क्रमांक	ग्राम का नाम	स्था. को. नं.
1	2	3
	सागर तहसील–क्रमशः	
270	बम्होरी बीका	144
271	बमूरा	402
272	बमोरी घाट	212
273	बमोरी ढूंडर	22
274	बमोरी नरयावली	365
275	बमोरी रेंगुवा	315
276	बरखुआ खुर्द	186
277	बरखुआ तिवारी	97
278	बरखुआ महन्त	177
279	बरखेड़ा माफी	31
280	बरखेरा	509
281	बरखेरा खुमान	348
282	बरखेरा महन्त	166
283	बरनावद	145
284	बरपानी	67
285	बरबटू	484
286	बरारू	32
287	बरोदा रहली	94
288	बरोदासागर	171
289	बरोदिया गुसाई	345
290	बरोदिया वल्लभ	409
291	बंसिया	95
292	बसिया गंगे	384
293	बसिया भानसा	371
294	बसिया भोती	401
295	बहादुरपुर	496
296	बहेरिया गदगद	37
297	बहेरिया साहनी	331
298	बाखरा	201
299	बाछलोन	29
300	बांदर चुवा	103
301	बामोरा	34
302	बारंगना	403
303	बारछा	9
304	बांसा	245
305	बासोदा	526
306	बिचपुरी	433
307	बिछुआ	211
308	बिजोरा	233
309	बिनायकी	521
310	बिन्दवास	110
311	बिलहरा	123
312	बिलाकुंवाखेरा	492
313	बिलासपुर	446
314	बिसनपुर	199
315	बिहतावली नगर	467
316	बिहारीखेड़ा	88
317	बिहारीपुरा	306
318	बीरकठेली	156
319	बीरपुरा	185
320	बीरपुरा	450
321	बीरपुरा सागर	163
322	बेरखेरी	432
323	बेरखेरी खुर्द	308
324	बेरखेरी गंगाराम	10
325	बेरखेरी गुरू	140
326	बेरखेरी गोपाल	379
327	बेरखेरी चम्पत	394
328	बेरखेरी मड़िया	127
329	बेरखेरी भोंती	407
330	बेरखेरी सुवंश	309
331	बेरसला	98
332	बेराखेरी	229
333	बेलई गुरू	346
334	बेलई घाट	362
335	बेलई माफी	89
336	बेलखादर	1
337	बेहरोल	411
338	बोदा पिपरिया	73
	भ	
339	भजिया	203
340	भवूकावारी	469
341	भापेल	289
342	भामरा	507
343	भिलैया	104
344	भुलना भानगढ़	508
345	भैंसवाही	70
346	भैंसा	317
347	भैसा	383
348	भोंहारी	51
	म	
349	मकरोनिया खुर्द	324

वर्णक्रमानुसार ग्रामों की सूची

जिला सागर

क्रमांक	ग्राम का नाम	स्था. को. नं.
1	2	3
	सागर तहसील–क्रमशः	
350	मकरोनिया बुजुर्ग	39
351	मकरोनिया मुहाल	323
352	मगरोन	58
353	मजगुंवा	16
354	मझगुंवा अहीर	155
355	मझगुंवा ग्रंट	154
356	मडखेरा जागीर	115
357	मडदेवरा	466
358	मडिया नंदसा	147
359	मडैया गोंड	329
360	मड़ना	405
361	मड़ा	451
362	मड़िया	520
363	मदनपुरा	352
364	मनक्याई	296
365	मनकापुर	444
366	मनेसिया	258
367	मनेसिया	381
368	मरदानपुर	431
369	मसवासी	318
370	मसवासी ग्रंट	319
371	मसान झिरी	153
372	मसानिया	440
373	मसुरहाई	267
374	मसोसा	334
375	महगोद	254
376	महुआखेड़ा	174
377	महुआखेरा कलां	253
378	महुआखेड़ा गोंड़ी	261
379	महुआखेड़ा पंवार	293
380	महुना	472
381	मानकचौक	414
382	मानकी सलैया	462
383	मागोरिया	428
384	माछी	392
385	मारा इमलिया	370
386	मिडवासा	109
387	मिडवासा	230
388	मीरखेरी	489
389	मुड़रा जरुआखेरा	395
390	मुड़रा	126
391	मुड़री	255

क्रमांक	ग्राम का नाम	स्था. को. नं
1	2	3
	सागर तहसील–क्रमशः	
392	मुड़िया	443
393	मुड़िया कलरई	359
394	मेड़की	227
395	मेनपानी	152
396	मेनवारा कलां	417
397	मेनवाराखुर्द	423
398	मेहर	339
399	मोकलपुर	105
400	मोचल	240
401	मोथी	332
402	मोहनपुर	81
403	मोहली	27
404	मोहासा	430
405	मोहारा	265
	र	
406	रजवांस	516
407	रजोली	514
408	रजौया	301
409	रसूलपुर	452
410	रहली	222
411	रागोली	66
412	राजाखेड़ी	302
413	रातोना	298
414	रानीपुरा	354
415	रानीपुरा	336
416	रामछायरी	385
417	रामपुरा	283
418	रामपुरा	218
419	रिछावर	52
420	रिछोड़ा	322
421	रीछई	232
422	रूपाऊ	410
423	रूसल्ला	24
424	रूसल्ला	530
425	रूसल्ला	494
426	रेपुरा	130
427	रेमझा	92
	ल	
428	लचक्याई	476
429	लढैयापुरा	141
430	लहदरा	297

वर्णक्रमानुसार ग्रामों की सूची

जिला सागर

क्रमांक	ग्राम का नाम	स्था. को. नं.
1	2	3
	सागर तहसील–क्रमशः	
431	लाखनी	159
432	लालई	2
433	लालबाग	454
434	लालेपुर	79
435	लालेपुरा	307
436	लिधोरा खुर्द	19
437	लिधोरा हाट	43
438	लुहरी	406
439	लुहारी	11
440	लुहारी	357
441	लोटना	374
442	लोटनी	376
	श	
443	श्यामपुरा	25
444	शाहपुर	63
445	शेख जोहरिया	429
446	शोभापुर	215
	स	
447	सगोनी भाट	226
448	सगोरिया	86
449	संजरा	179
450	सत्ताढाना	276
451	सदेरी	5
452	समनापुर	132
453	समोस	363
454	सरखेड़ी	279
455	सलैया	76
456	सलैया गाजी	162
457	सलैया घूघर	170
458	सहजपुरी खुर्द	121
459	सहजपुरी बुजुर्ग	120
460	साईखेड़ा	44
461	साईखेरा	528
462	सागोनी उमरिया	463
463	सागोनी खुर्द	262
464	सागोनी गुरू	277
465	सागोनी पुरेना	235
466	साजी	273
467	साजी	207
468	सानोधा	17

क्रमांक	ग्राम का नाम	स्था. को. नं.
1	2	3
	सागर तहसील–क्रमशः	
469	सापट	93
470	सिकारपुर	441
471	सिंगना	128
472	सिंगपुर	20
473	सिंगरई	527
474	सिंगारमूंडी	271
475	सिंगार चोरी	251
476	सिदगुंवा	21
477	सिमरिया	124
478	सिमरिया	14
479	सिरवई	349
480	सिरोंजा	48
481	सिलेरा	312
482	सिहोरा	286
483	सुआतला	157
484	सुनेटी	338
485	सुमरेड़ी	287
486	सुरखी	108
487	सुल्तानपुरा	142
488	सूखा	236
489	सूरजपुरा	189
490	सेनकुआ मालगुजारी	247
491	सेनकुआ रैयतबारी	246
492	सेनपा	485
493	सेमरा कलां	270
494	सेमराघाट	274
495	सेमरा घोना	275
496	सेमरा गोपालमन	180
497	सेमरा चरखरा	412
498	सेमराझिला	510
499	सेमरा बाग	36
500	सेमरा अंगद	84
501	सेमरा मेड़ा	442
502	सेमरा लहरिया	389
503	सेमराहट	347
504	सेमाढ़ाना	282
505	सेवन	250
506	सेवारा सेवारी	328
507	सोठिया	435
508	सोठिया	158
509	सोंधनी	504

वर्णक्रमानुसार ग्रामों की सूची

जिला सागर

क्रमांक	ग्राम का नाम	स्था. को. नं.
1	2	3
	सागर तहसील–समाप्त	
510	सोनपुर	479
511	सोमला	291
	ह	
512	हंसरई	439
513	हड़ा	194
514	हनोता कलाँ	101
515	हनोता खुर्द	96
516	हनोता दुगाह	340
517	हनोता परिछत	396
518	हनोता सागर	161
519	हफसिली	313
520	हफसिली	99
521	हरवंशपुरा	415
522	हसरई	266
523	हिन्नपुर	220
524	हिन्नोद	178
525	हिनोतिया कलाँ	461
526	हिनोतिया खुर्द	498
527	हिरनखेरा	478
528	हिलगन	80
529	हीरापुर	368
530	हीरापुर	113
531	हुराकुट गुंवा	458
	रेहली तहसील	30/4
	श्री	
1	श्रीनगर	481
	अ	
2	अकला	85
3	अचलपुर	275
4	अधारपुर	571
5	अनन्तपुरा	222
6	अनघोरी	521
7	अमरा	6
8	अमोदा	537
9	अमोदा बिलगुवां	306
10	अरजुन्दा	407
11	अरजुनी	664
12	अरसी	432
	आ	
13	आंखीखेरा	170
14	आलनपुर	587
15	आमाखोह	512

क्रमांक	ग्राम का नाम	स्था. को. नं.
1	2	3
	रेहली तहसील–क्रमशः	
	इ	
16	इमझिरा	363
17	इमलिया	69
18	इंगुवाखेड़ा	272
	ई	
19	ईदलपुर	665
20	ईदलपुर	645
21	ईशुरपुर	392
	उ	
22	उदयपुरा	99
23	उदेपुर देवरी	560
24	उमरिया	668
25	उमरिया	559
	ऊ	
26	ऊंटकटा	667
27	ऊंटकटा	533
28	ऊंटखेड़ा	98
29	ऊमरखोह	319
	क	
30	ककरी बेरखेरी	219
31	कछवा	501
32	कंजेरा	337
33	कजरावन	38
34	कटंगी	344
35	कठोतिया	375
36	कड़ता	266
37	कदला	11
38	करनपुर	388
39	कल्यानपुर	572
40	कलमेंटा	365
41	काछी पिपरिया	256
42	कांजेरा टुरी	519
43	कानमड़	129
44	कारी पहारी	239
45	कांसखेड़ा	351
46	कासल पिपरिया	74
47	किरकोटा	499
48	किशुनगढ़	257
49	किशुनपुर	427
50	किशुनपुर	577

वर्णक्रमानुसार ग्रामों की सूची

जिला सागर

क्रमांक	ग्राम का नाम	स्था.को.नं.
1	2	3
	रेहली तहसील–क्रमशः	
51	किशुनपुरा	274
52	कुकरयाऊ	516
53	कुकवारा	605
54	कुड़ई	128
55	कुदपुरा	173
56	कुमरई	114
57	कुमेरिया	14
58	कुलडोंगरी	685
59	कुंवरपुर	492
60	कुंवरपुर	119
61	कुसमी	536
62	कुसमी	367
63	कुसयारी	390
64	केंकरा	534
65	केंकरा	113
66	केरपानी	506
67	केरपानी	380
68	केलवांस	260
69	केबलारी	478
70	केवलारी कलां	659
71	केवलारी खुर्द	658
72	केसली	164
73	केसली	603
74	कोपरा	241
	ख	
75	खकरियां	436
76	खजुरिया	649
77	खजूरिया	541
78	खटोला	655
79	खतौला	248
80	खतौली	247
81	खदरी	17
82	खनपुरा	428
83	खनपुरा	22
84	खपराखेड़ा	672
85	खमरा पठार	391
86	खमरा फतेसिंह	440
87	खमरिया	360
88	खमरिया	422
89	खमरिया	68
90	खमरिया गोंड	216

क्रमांक	ग्राम का नाम	स्था.को.नं.
1	2	3
	रेहली तहसील–क्रमशः	
91	खमरिया नाहरमऊ	631
92	खरखरी	626
93	खरगापुर	202
94	खाईखेड़ा	182
95	खाड़ी	150
96	खापा	175
97	खामखेड़ा	287
98	खारी	5
99	खारोतला	118
100	खिरिया कलार	158
101	खिरिया खवास	110
102	खिरिया गोतम	144
103	खुमेरिया	124
104	खेरी कलाँ	683
105	खेरी खुर्द	677
106	खेरी नाहरमऊ	650
107	खेरी पदम	465
108	खेरी बीर	358
109	खेरी बैरागी	474
110	खेरूवा	487
111	खैजरा	198
112	खैजरा	105
113	खैरा	151
114	खैराना	261
115	खैरी देवरी	525
116	खैरी नवादा	86
117	खोड़ी	308
	ग	
118	ग्वारी खुर्द	213
119	गंगवारा	304
120	गंगापुर	143
121	गढ़ सेमरा	139
122	गढ़ा कोटा	103
123	गदगुंवा	445
124	गुगवारा	311
125	गुड़ाकलां	166
126	गुड़ा खुर्द	168
127	गुटौरी बैरागी	554
128	गुटौरी पाना	562
129	गुटौरी	593
130	गुदरई	477
131	गुन्जौरा	145

वर्णक्रमानुसार ग्रामों की सूची

जिला सागर

क्रमांक	ग्राम का नाम	स्था. को. नं.
1	2	3
	रेहली तहसील– क्रमश:	
132	गुपालपुरा	167
133	गुपालपुरा	235
134	गुबरा	416
135	गोगई	678
136	गोटेगांव	423
137	गोपालपुरा	76
138	गोरखपुर	331
139	गौरझामर	305
	घ	
140	घाँघरी	651
141	घाटखेरी	522
142	घाट पिपरिया	220
143	घाना	643
144	घाना	576
145	घुघरी	454
146	घुघरी खुर्द	172
147	घुघरी खेड़ा	690
148	घोघरा	104
149	घोगरी	508
150	घोना	107
151	घोसी पट्टी	288
	च	
152	चक्क चरगुंवा	318
153	चक्क झिरिया	496
154	चक्क ढिलवार	503
155	चक्क नारायनपुर	321
156	चक्क परासिया	16
157	चक्क पीपला	383
158	चक्क मुड़ेरी	527
159	चक्क मुहली	495
160	चक्क विलैकी	646
161	चन्देना	447
162	चक्क सरईवन	497
163	चक्क हिरनपुर	591
164	चन्दरपुर	8
165	चन्द्रपुरा	566
166	चन्द्रपुरा	524
167	चंदोला	12
168	चनगुंवा	190
169	चनोवा खुर्द	28
170	चनोवाबुजुर्ग	18

क्रमांक	ग्राम का नाम	स्था. को. नं.
1	2	3
	रेहली तहसील–क्रमश:	
171	चमेली खापा	592
172	चरखारी	108
173	चरगुंवा	317
174	चाँदपुर	212
175	चिरई	611
176	चिरचिटा खुखज्	325
177	चिरचिटा सेट	450
178	चीमाढ़ाना	237
179	चीलगढ़	601
180	चुहरा	50
181	चैनपुरा	134
182	चोरधवई	236
183	चौका	3
184	चौका	581
185	चौका	204
186	चौरई	34
187	चौरा डोंगरी	510
	छ	
188	छपरा	41
189	छपरी	396
190	छिगोड़ा	418
191	छिदली	467
192	छिरारी	195
193	छींद	412
194	छींद	177
195	छीर	350
196	छुल्ला	132
197	छेवला	328
198	छेवला	252
	ज	
199	ज्वाय	292
200	जनकपुर	298
201	जमतरा	448
202	जमनापुर परासिया	227
203	जमरासी खेड़ा	691
204	जमुनिया	582
205	जमुनिया	79
206	जमुनिया	424
207	जमुनिया	662
208	जमुनिया चिखली	557
209	जमुनिया पंडित	462

वर्णक्रमानुसार ग्रामों की सूची

जिला सागर

क्रमांक	ग्राम का नाम	स्था. को. नं.
1	2	3
	रेहली तहसील–क्रमशः	
210	जरिया खिरिया	27
211	जरुवा	610
212	जटाकिशन	694
213	जामघाट	269
214	जामुनपानी	551
215	जामुनपानी	530
216	जामुनपानी बरजरसा	362
217	जुआप	355
218	जुनिया	679
219	जूना	52
220	जैतपुर कछया	295
221	जैतपुर	612
222	जैतपुर	246
223	जैतपुर गंगई	544
224	जैथारी	574
225	जोगीपुरा	389
226	जोलनपुरा	671
	झ	
227	झमरा	417
228	झमरा मुंआर	556
229	झमारा	410
230	झागरी	100
231	झिनफिनी	57
232	झिरिया	491
233	झिरिया	567
234	झिरिया	654
235	झिरिया खेड़ा	693
236	झिरी चूरामन	364
237	झुनकू	348
238	झुड़ा	39
	ट	
239	टड़ा	1
240	टड़ा	682
241	टिकरिया	452
242	टूड़री	459
243	टेकापार	681
	ड	
244	डमराबीर	456
245	डाबरी	684
246	डुंगरिया	600
247	डुंगरिया	609

क्रमांक	ग्राम का नाम	स्था. को. नं
1	2	3
	रेहली तहसील–क्रमशः	
248	डुगरिया	546
249	डुगरिया रहली	233
250	डुगरिया मुहली	223
251	डुगरिया स्वामी	466
252	डुहली	520
253	डूंडखेरा	136
254	डूंडी	372
255	डूमर	382
256	डूमर	449
257	डोंगर सलैया	361
258	डोभी	475
259	डोभी	267
260	डोमा	613
	ढ	
261	ढिकुआ	66
262	ढिलवार	504
263	ढुलतरा	453
264	ढोड़ा	687
	त	
265	तरा	400
266	तालनपुर	263
267	तालसेमरा	152
268	तिखी	203
269	तिदनी	386
270	तिसी	55
271	तीतुरपानी	485
272	तुलसीपार	573
273	तुलसीपार	675
274	तूमरी	661
275	तेन्दू डावर	586
276	तोड़का	686
277	तोड़का	511
	थ	
278	थावरी	555
279	थावरी	669
	द	
280	दतपुरा	101
281	दरारिया	9
282	दरारिया	56
283	दलपतपुर	614
284	दिलहरी	528

वर्णक्रमानुसार ग्रामों की सूची

जिला सागर

क्रमांक	ग्राम का नाम	स्था. को. नं.
1	2	3
	रेहली तहसील–क्रमशः	
285	दुधवारा	680
286	देगुवा	550
287	देवपुरा	141
288	देवरी कलां	578
289	देवरीकलां	349
290	देवरी खुर्द	579
291	देवरी खेड़ा	376
292	देवरी चौधरी	205
293	देवरी छतरगिर	229
294	देवरी छिरारी	201
295	देवरी नाहरमऊ	635
296	देवरी परताप	473
297	देवरी पाठक	463
298	देवरी बखत	338
299	देवलपानी	163
300	देहचुली	564
301	देहचूवा	563
	ध	
302	धनगुंवा	639
303	धनगुंवा	444
304	धनगुंवा	207
305	धवई	561
306	धापा कुर्रू	489
307	धोनाई	88
	न	
308	नंदना	336
309	नयानगर	299
310	नरेटा	84
311	नवलपुर	630
312	नवलपुर	45
313	नांदपुर	291
314	नादिया	517
315	नारायनपुर	320
316	नारायनपुर	663
317	नाहरमऊ	622
318	निगहरी	329
319	निवारी	484
320	निवारो	49
321	निवारीकलाँ	514
322	निवारी खुर्द	515
323	निरन्दपुर	425

क्रमांक	ग्राम का नाम	स्था. को. नं.
1	2	3
	रेहली तहसील–क्रमशः	
324	नेंगुंवा	224
325	नेगुंवा रतन	332
326	नेगुंवा सुहागपुर	509
327	नोनपुर	523
328	नोरादेही	399
	प	
329	पचारा	112
330	पंजरा	490
331	पटना	638
332	पटना	281
333	पटना	176
334	पटना	588
335	पटना ककरी	72
336	पटना खुर्द	618
337	पटना बरजोरसा	443
338	पटना बुजुर्ग	65
339	पटना सिंगपुर	373
340	पट्टी बड़गान	64
341	पटैरिया	91
342	पठाकलां	558
343	पठाखुर्द	660
344	पड़कुंवारी	31
345	पड़रईकलां	513
346	पड़रई कलू	433
347	पड़रई खुर्द	584
348	पड़रईखुर्द	316
349	पड़रई नोने	352
350	पड़रई फतेसिंह	446
351	पड़रई बुजुर्ग	322
352	पड़रिया	155
353	पथरिया दुबे	471
354	पनारी	435
355	परकिा	276
356	पर्रस	429
357	परतापपुर	531
358	परासई कलां	221
359	परासई खुर्द	265
360	परासिया	19
361	परासिया	468
362	पलोह	644
363	पहरेड़	7

वर्णक्रमानुसार ग्रामों की सूची

जिला सागर

क्रमांक	ग्राम का नाम	स्था. को. नं.
1	2	3
	रेहली तहसील–क्रमश :	
364	पहला	371
365	पाटई	273
366	पापरा	406
367	पिपरगौर	61
368	पिपरिया	599
369	पिपरिया	634
370	पिपरिया	301
371	पिपरिया	250
372	पिपरिया अहीर	120
373	पिपरिया उदेभान	585
374	पिपरिया कुरमन	146
375	पिपरिया गुपाल	111
376	पिपरिया गुसाई	455
377	पिपरिया घाट	149
378	पिपरिया डिगर्रा	94
379	पिपरिया तुसकसी	131
380	पिपरिया तोड़ा	670
381	पिपरिया नंदे	437
382	पिपरिया नरसिंह	268
383	पिपरिया नोने	340
384	पिपरिया पाठक	664
385	पिपरिया बेनी	285
386	पिपरिया भटोली	20
387	पिपरिया महका	507
388	पुरदेही	409
389	पुतर्रा	674
390	पुतर्रा	604
391	पुरेना करन	346
392	पुरेना चोखी	395
393	पोंड़ी	565
	फ	
394	फतेहपुर	303
395	फुलर	142
396	फुलर	451
397	फूटा ताल	374
	ब	
398	बगदरी खुर्द	656
399	बगदरी कलां	657
400	बगरोन	53
401	बगासपुरा	193
402	बधा	421

क्रमांक	ग्राम का नाम	स्था. को. नं.
1	2	3
	रेहली तहसील–क्रमश:	
403	बड़गान	63
404	बड़गुवां	482
405	बदरचुआ	180
406	बधवारा	502
407	बम्होरी	238
408	बम्होरी नाहरमऊ	647
409	बम्होरी खेड़ा	90
410	बम्होरी गरई	116
411	बम्होरी देवरी	569
412	बमनी	617
413	बमनोदा	125
414	बमूरा कुंज	197
415	बमूरा जैसिग	70
416	बरकोटी	171
417	बरकोटी कलाँ	294
418	बरकोटी खुर्द	44
419	बरकोटी खुर्द	623
420	बरखेरा	58
421	बरखेरा गौतम	29
422	बरखेरा जगन	75
423	बरखेरा सिकन्दर	80
424	बरपानी	381
425	बलई	23
426	बलेह	160
427	बसा	676
428	बसारी	24
429	बहेरिया	341
430	बहेरिया कलां	283
431	बहेरिया खुर्द	231
432	बाँकोरी	598
433	बाड़ामुर्र	335
434	बाछलोन	15
435	बाडी	469
436	बादीपुरा	137
437	बाबूपुरा	87
438	बारहा	393
439	बांसनी	378
440	बाँसपानी	419
441	बिचुवा	161
442	बिचुवा भवतरा	359
443	बिचुवा सरूप	470

वर्णक्रमानुसार ग्रामों की सूची

जिला सागर

क्रमांक	ग्राम का नाम	स्था. को. नं.
1	2	3
	रेहली तहसील–क्रमशः	
444	बिछिया	95
445	बिछिया	178
446	बिजनी	692
447	बिजयपुरा	51
448	बिजयपुरा	109
449	बिजयपुरा	135
450	बिजौरा	439
451	बिजौरा	286
452	बिदली	431
453	बिलखदरा	162
454	बिलगुंवा	545
455	बिलगुंवा	442
456	बिलहरी	640
457	बिलेकी	648
458	बीजागौर	370
459	बीना	387
460	बीरपटी	122
461	बेडार	595
462	बेडार पिपरिया	538
463	बेरखेरी	673
464	बेरखेरी	313
465	बेरखेरी कलां	133
466	बेरखेरी खुर्द	148
467	बेरखेरी राजा	293
468	बेरसला	486
469	बेरसला केसली	602
470	बेलखादर	279
471	बेलखेड़ा	192
472	बेलढ़ाना	339
473	बेदवारा	251
474	बोरई	4
475	बोरिया	323
476	बोदीपुर	377
477	बोमा	140
478	बोमा वनग्राम	688
	भ	
479	भड़रा	397
480	भजिया	297
481	भजिया	568
482	भटोली	21
483	भर्रई	413

क्रमांक	ग्राम का नाम	स्था. को. नं.
1	2	3
	रेहली तहसील–क्रमशः	
484	भरदी	629
485	भाटी खेड़ा	245
486	भानपुर	249
487	भिलैया	552
488	भुसोरा	637
489	भैंसवाही	398
490	भैसा	211
491	भोरगढ़	244
492	भोरदहार	26
493	भोहारी	189
494	भौहारा	594
495	भौहारा	624
	म	
496	मंगेला	226
497	मंगेला	570
498	मगरधा	102
499	मछरिया	333
500	मझगुंवा	208
501	मझगुंवा	25
502	मड़खेरा	179
503	मड़खेरा देवरी	290
504	मड़ पिपरिया	483
505	मड़वा	457
506	मड़ाज	384
507	मड़िया	379
508	मड़िया अगरसेन	40
509	मड़िया असकरन	127
510	मड़िया खुर्द	92
511	मड़िया बुजुर्ग	156
512	मडला	48
513	मढ़ी जमुनिया	284
514	मदनपुर	607
515	मदनपुरा	77
516	मदनी	385
517	मदनी देवरी	500
518	मनका	83
519	मनकापुर नाहरमऊ	621
520	मरामाधो	580
521	मसूरबावरी	334
522	महका	300
523	महका	505

वर्णक्रमानुसार ग्रामों की सूची

जिला सागर

क्रमांक	ग्राम का नाम	स्था. को. नं.
1	2	3
	रेहली तहसील–क्रमशः	
524	महगुवां	652
525	महदरा	78
526	महाराजपुर	434
527	महुआ खेड़ा	628
528	महुवा सेमरा	138
529	महूना	82
530	महेशा खुर्द	159
531	महेशा गढ़ाकोटा	154
532	माधो	243
533	माधो	37
534	मानेगांव	165
535	मानेगांव	240
536	मानेगाँव वनग्राम	689
537	मारपानी	54
538	मिहगुंवा	542
539	मुआर बूडी	460
540	मुडेरी	411
541	मुडेरी	526
542	मुडेरी	232
543	मुरई	324
544	मुराग	10
545	मुवारखास	342
546	मुहली	494
547	मुहली	174
548	मेड़की	641
549	मेनाई	89
550	मेनाढाना	218
551	मेहदा	518
552	मोकला	234
553	मोगरा	405
554	मोठार नंगू	210
555	मोठार खुर्द	206
556	मोडार नायक	93
557	मोतीपार	183
558	मोरिया	426
559	मोहासा	625
	र	
560	रजवास	199
561	रजोला	353
562	रतनपुरा	157
563	रतनारी	13
564	रनग्रवाँ	33
565	रमखिरिया	408
566	रमखिरिया	67
567	रमगढ़ा	597
568	रमगढ़ा	253
569	रमन्ना	327
570	रसेना	488
571	रहली खेड़ा	627
572	राजाखेरी	117
573	राती करार	330
574	रानगिर	278
575	रानीताल	458
576	रानीपुरा	615
577	रानीपुरा	209
578	रामखेरी	217
579	रामखेरी	461
580	रामखेरी	606
581	रामखेरी	636
582	रामटेक	289
583	रामपाटन	632
584	रामपुर	280
585	रायखेड़ा	549
586	रिछोड़ा	59
587	रीछई	441
588	रेंगा झोली	666
589	रेगुंवा	106
590	रेंवझा	73
591	रोन	115
	ल	
592	लखनपुर	194
593	लुहागर	47
594	लोंड़ा	414
	स	
595	स्वाकर	35
596	सकरी	264
597	सगरा	472
598	सजेरा	32
699	सटगुंवा	543
600	सन्दई	153

वर्णक्रमानुसार ग्रामों की सूची

जिला सागर

क्रमांक	ग्राम का नाम	स्था. को. नं.
1	2	3
	रेहली तहसील–क्रमशः	
601	समनापुर	608
602	समनापुर	532
603	समनापुर कलां	270
604	समनापुर खुर्द	225
605	समनापुर खरगराम	547
606	समनापुर जोदा	357
607	समनापुर बेरखेरी	186
608	समनापुर साहजू	401
609	समनापुर सेठ	354
610	सरईबन	498
611	सरखेड़ा	214
612	सरखेड़ा	296
613	सरदई	302
614	सर्रा	415
615	सर्राकलां	255
616	सर्रा खुर्द	196
617	सर्रा खुर्द	315
618	सर्रा दलपत	404
619	सर्रानंदे	438
620	सर्राबीर	356
621	सरिया पानी	589
622	सलैया	169
623	सलैया	548
624	सलैया	188
625	सलैया दुबे	480
626	ससना	343
627	सहजपुरी	619
628	सहजपुरी टप्पा	535
629	सहजपुर	620
630	सहजपुरी कलां	258
631	सहजपुरी खुर्द	71
632	सहुवा	42
633	साऊढ़ाना	616
634	सागोनी बलेह	123
635	सागोनी रेहली	230
636	सागोनी बुंदेला	254
637	सागोनी सुहागपुर	583
638	सातावारा	307
639	सायल खिरिया	62
640	सिंगपुर	430
641	सिंगपुर	277
642	सिंगपुर	540

क्रमांक	ग्राम का नाम	स्था. को. नं
1	2	3
	रेहली तहसील–क्रमशः	
643	सिंगपुर	368
644	सिंगपुर कलां	147
645	सिंगपुरी	539
646	सिमरिया	575
647	सिमरिया	309
648	सिमरिया	476
649	सिमरिया	420
650	सिमरिया नादिया	200
651	सिमरिया नायक	262
652	सिमरिया बलेह	121
653	सिमरिया हर्राखेड़ा	215
654	सिलकुंही	403
655	सिलारपुर	312
656	सिलारी	347
657	सुजानपुर	310
658	सुना	369
659	सुना	493
660	सुनेटी	191
661	सुवातला	633
662	सुहागपुरा	187
663	सूरजपुरा	97
664	सूरजपुरा	642
665	सूरादेही	366
666	सेमरा	653
667	सेमरा खेरी	345
668	सेमरा गोंड	271
669	सेमरा जसकरन	130
670	सेमरा माधो	60
671	सेवास	126
672	सेहरी	282
673	सैंदवारा	242
674	सोनपुर	259
675	सोनपुर	596
676	सोनपुर	314
677	सोरखी	96
678	सौन्दनी	2
	ह	
679	हथखोह	326
680	हनौतिया	529
681	हरदी	36
682	हरदुली	402

वर्णक्रमानुसार ग्रामों की सूची

जिला सागर

क्रमांक	ग्राम का नाम	स्था. को. नं.
1	2	3
	रेहली तहसील–क्रमशः	
683	हरदुवावलेह	181
684	हरदुवा रहली	185
685	हरदोट	46
686	हर्रई	479
687	हर्रा	43
688	हरीखेड़ा	394

क्रमांक	ग्राम का नाम	स्था. को. नं.
1	2	3
	रेहली तहसील–समाप्त	
689	हिनोता	30
690	हिनौती	184
691	हिरनपुर	553
692	हिरनपुर चुर्रका	590
693	हीरापुर	81
694	हीरापुरखुर्द	228

मध्य प्रदेश
जिला सागर

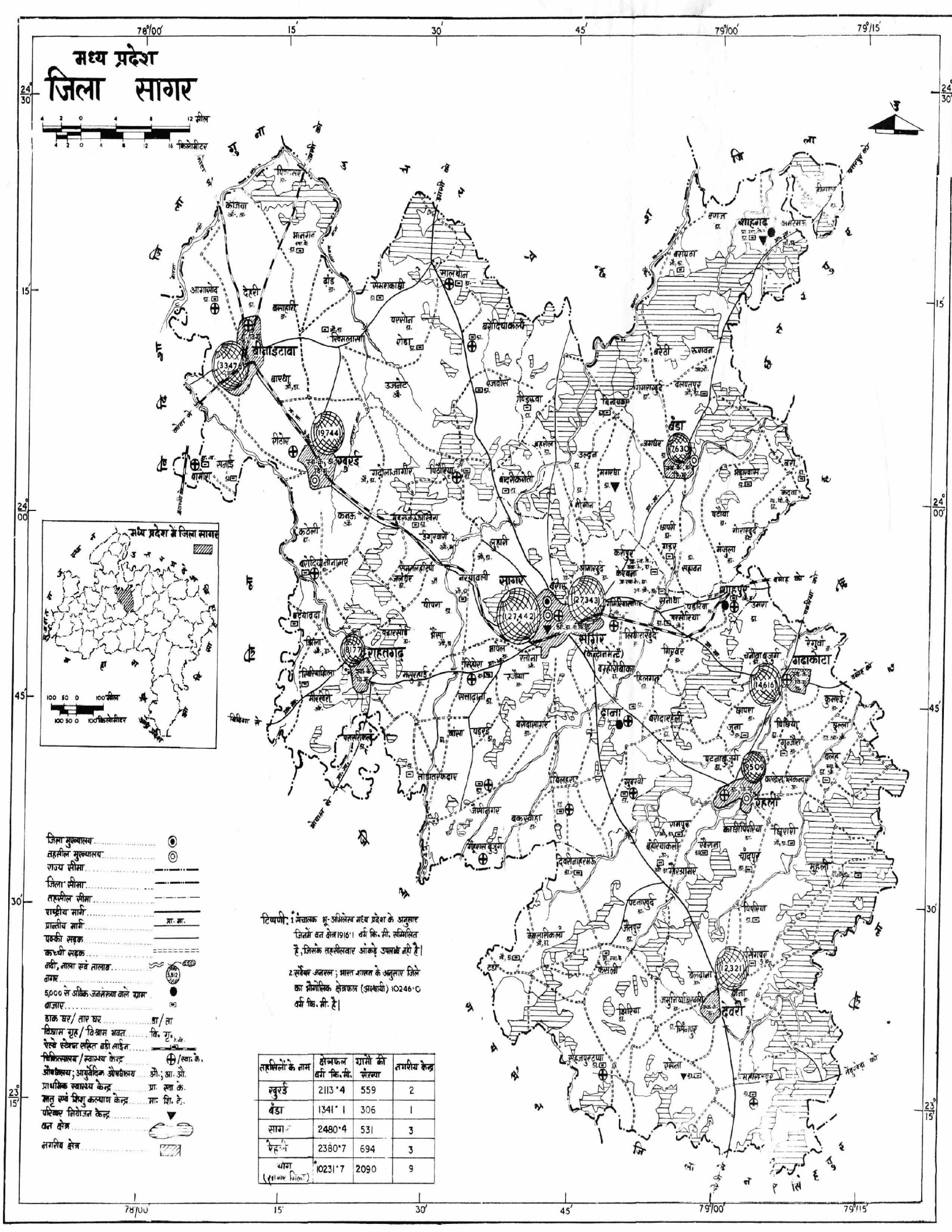

टिप्पणी: 1 मंचालक भू-अभिलेख मध्य प्रदेश के अनुसार जिलेमें वन क्षेत्र 1916·1 वर्ग कि.मी. सम्मिलित है, जिसके तहसीलवार आंकड़े उपलब्ध नहीं है।

2 सर्वेक्षण जनरल; भारत शासन के अनुसार जिले का भौगोलिक क्षेत्रफल (अस्थायी) 10246·0 वर्ग कि.मी. है।

तहसीलों के नाम	क्षेत्रफल वर्ग कि.मी.	ग्रामों की संख्या	तहसील केन्द्र
खुरई	2113·4	559	2
बंडा	1341·1	306	1
सागर	2480·4	531	3
देवरी	2380·7	694	3
योग (Grand Total)	10231·7	2090	9

मध्य प्रदेश

जिला सागर

सिंचित क्षेत्र

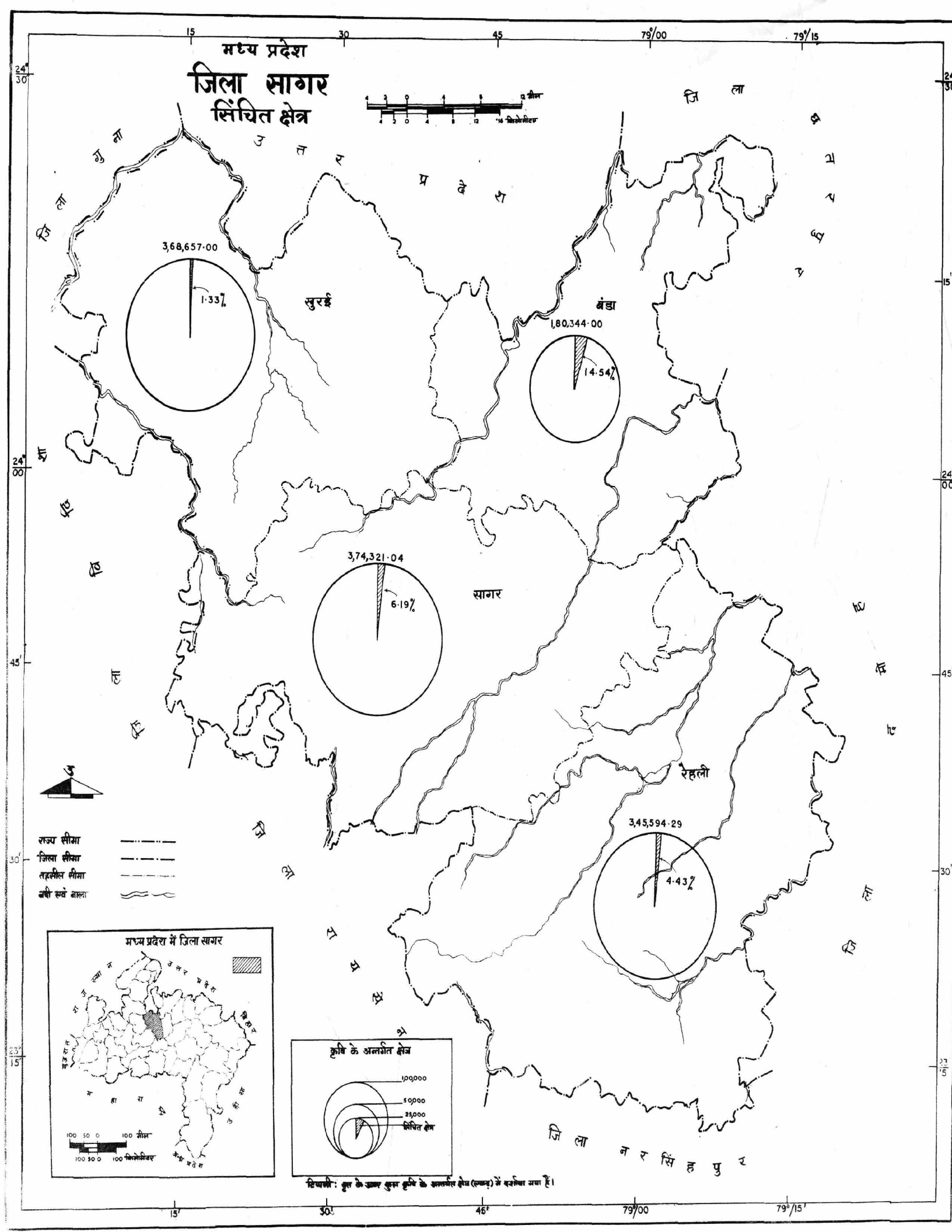

टिप्पणी: वृत्त के ऊपर कुल कृषि के अन्तर्गत क्षेत्र (एकड़) में दर्शाया गया है।

मध्य प्रदेश
तहसील खुरई
जिला सागर

तहसील का क्षेत्रफल	ग्रामों की संख्या		नगरीय केन्द्रों की संख्या
	आबाद	वीरान	
2,113.4 वर्ग किलोमीटर	498	61	2

टिप्पणी : वन क्षेत्र सम्मिलित नहीं है।

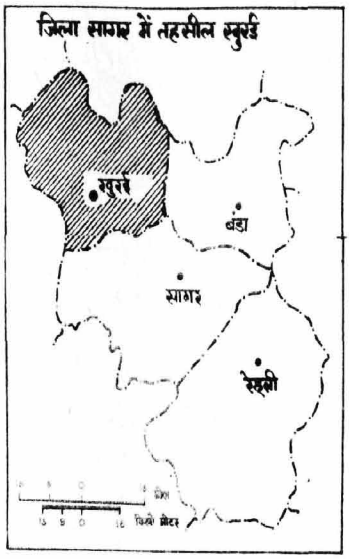

टिप्पणी : 1 वन ग्राम, स्थानीय कोड नं. 555 नहीं दर्शाया गया है।

2 ग्राम, स्थानीय कोड नं. 251 आंशिक रूप से शाहगढ़ क्षेत्र के रूप में खुरई नगर में तथा स्थानीय कोड नं 106 पूर्ण रूप से बीना इलाका नगर में सम्मिलित है।

मध्य प्रदेश

तहसील बंडा

जिला सागर



जि ला छ त र पु र

तहसील बिजावर



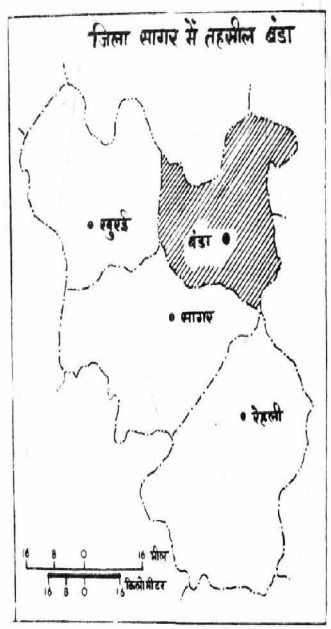

तहसील खुरई

तहसील बिजावर

जि ला

तहसील सागर

तहसील का क्षेत्रफल	ग्रामों की संख्या		तालीय जेलों की संख्या
	आबाद	वीरान	
1341·1 वर्ग किलोमीटर	271	35	1

टिप्पणी : वन क्षेत्र सम्मिलित नहीं है।

राज्य सीमा
तहसील सीमा
तहसील मुख्यालय
ग्राम सीमा स्थानीय कोड नम्बर सहित 241
प्रांतीय मार्ग प्रा. मा.
पक्की सड़क
कच्ची सड़क
नदी , नाला
नगर

ग्रामों की आबादी श्रेणियाँ	250 से कम	250 से 499	500 से 999	1000 से 4999	5000 से अधिक

वीरान ग्राम
डाकघर/तारघर डा/ता
चिकित्सालय
औषधालय, स्वास्थ्य केन्द्र औ., स्वा.के.
परिवार नियोजन केन्द्र
प्राथमिक शाला, माध्यमिक शाला प्रा.शा., मा.शा.
उच्चतर माध्यमिक शाला उ.मा.शा.
पुलिस चौकी पु.चौ.
नगरीय क्षेत्र / ग्राम क्षेत्र

मध्य प्रदेश

तहसील सागर

जिला सागर

तहसील का क्षेत्रफल	ग्रामों की संख्या		समंकीय केन्द्रों की संख्या
	आबाद	वीरान	
2480·4 वर्ग किलोमीटर	499	32	3

टिप्पणी: वन क्षेत्र सम्मिलित नहीं है।

जिला सागर में तहसील सागर

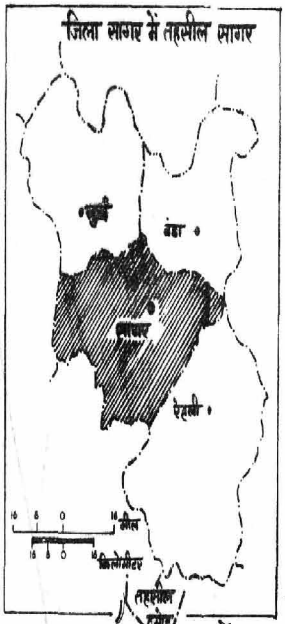



तहसील खुरई

तहसील बंडा

तहसील देवरी

तहसील रहली

तहसील बेगमगंज

जिला रायसेन

टिप्पणी: 1. ग्राम, स्थानीय कोड नं. 157 वहाँ दर्शाया गया है।

2. चार ग्राम स्थानीय कोड नं. 33, 302, 517 एवं 826 सम्पूर्ण रूप से बाह्य-वृद्धि क्षेत्र के भाग के समान में प्रदर्शित हैं।

तहसील सीमा
जिला मुख्यालय
तहसील मुख्यालय
ग्राम सीमा स्थानीय कोड अन्यत्र प्रदर्शित
राष्ट्रीय मार्ग
प्रांतीय मार्ग
ग्रामीण सड़क
नदी एवं नाला
वन
ग्रामों की आबादी श्रेणियाँ
वीरान ग्राम
डाकघर / तारघर
रेलवे रेखा सहित छोटी लाइन
चिकित्सालय; स्वास्थ्य केन्द्र
औषधालय; आयुर्वेदिक औषधालय
पोलिंग विलेजेज केन्द्र
प्राथमिक शाला; माध्यमिक शाला
उच्चतर माध्यमिक शाला
महाविद्यालय; विश्वविद्यालय
विश्राम गृह / निरीक्षण भवन
पुलिस थाना
आरक्षित वन / वन क्षेत्र

मध्य प्रदेश

तहसील रेहली

जिला सागर

तहसील का क्षेत्रफल	गांवों की संख्या		तहसील केन्द्रों की संख्या
	आबाद	वीरान	
2,380·7 वर्ग किलोमीटर	595	99	3

टिप्पणी: वन क्षेत्र सम्मिलित नहीं है।

2 1 0 2 4 6 मील

2 1 0 2 4 6 8 किलोमीटर

टिप्पणी: 1 वन ग्राम स्थानीय कोड नंबर 683, 594, 634 एवं 594 नहीं दर्शाया गया है।

2. ग्राम स्थानीय कोड नं. 70 एवं 92 सम्पूर्ण रूप से काश्त वृद्धि क्षेत्र के रूप में रेहली तहसील में सम्मिलित है।

जिला सागर में तहसील रेहली

खुरई
बंडा
सागर
रहली

16 8 0 16 मील
16 8 0 16 किलोमीटर

तहसील सीमा
तहसील मुख्यालय
ग्राम सीमा स्थानीय कोड नंबर सहित 146
अंतर्राज्यीय सीमा
पक्की सड़क
कच्ची सड़क
नदी एवं नाला
तालाब
ग्रामों की आबादी श्रेणियाँ 250 से कम, 250 से 499, 500 से 999, 1000 से 4999, 5000 से अधिक
वीरान ग्राम
डाकघर / तारघर डा. / ता.
रेल मीटर बड़ी लाईन
औषधालय औ.
स्वास्थ्य केन्द्र स्वा. के.
चिकित्सालय
पशुधन चिकित्सालय केन्द्र
सामाजिक शाला, सांस्कृतिक शाला प्र. शा., सां. शा.
उच्चतर सांस्कृतिक शाला उ. सां. शा.
विश्राम गृह / शिक्षण शाला वि. गृ.
वन क्षेत्र
तहसील क्षेत्र

तहसील बेगमगंज
तहसील खिमलासा
तहसील उदयपुरा
तहसील गाडरवाड़ा
तहसील दमोह
तहसील सागर

भाग दस (अ)

ग्राम और नगर निर्देशिका

व्याख्यात्मक टिप्पणी

1951 से पूर्व, जनगणना के समय एकत्रित किये गये आंकड़ों को जिलेवार पृथक्-पृथक् पुस्तिका के रूप में प्रकाशित नहीं किया जाता था। स्वतंत्र भारत की प्रथम जनगणना की आरंभिक तैयारी के समय यह अनुभव किया गया कि छोटी इकाईयों के लिए भी, जो प्रशासनिक दृष्टि से प्रगति की योजनाओं के लिए आधार स्तंभ हैं, जनगणना से संबंधित आंकड़ों का पुस्तिका के रूप में प्रकाशन किया जावे और इस तरह से जिला जनगणना पुस्तिका की योजना की नींव पड़ी। जिला जनगणना पुस्तिकाओं की सफलता को ध्यान में रखते हुए 1961 की जनगणना के समय इन पुस्तिकाओं को अधिक उपयोगी बनाने की दृष्टि से जिले से संबंधित अन्य जानकारी का भी पुस्तिका में समावेश करने का निर्णय लिया गया, जैसे मौसम, कृषि, सहकारिता, उद्योग, शिक्षा, स्वास्थ्य, बैंकिंग आदि, जिले की वर्तमान स्थिति तथा प्रमुख विशेषताओं की ओर ध्यान केन्द्रित कराने के आशय से जिले का परिचयात्मक लेख भी सम्मिलित किया गया। इस लक्ष्य को प्राप्त करने में तो अवश्य सफलता मिली परन्तु पुस्तिकाओं को अत्यधिक विस्तृत एवं उपयोगी बनाने के फलस्वरूप उनके प्रकाशन में विलम्ब हुआ। अतः प्रकाशन के विलम्ब को दूर करने की दृष्टि से शताब्दी जनगणना के प्रबंधकों ने पुस्तिका को तीन भागों में विभाजित करने का निर्णय लिया ताकि अधिक से अधिक जानकारी शीघ्रातिशीघ्र उपलब्ध कराई जा सके तथा पुस्तिकाओं का समुचित उपयोग दो जनगणना के बीच के काल में, कम से कम सात-आठ वर्ष तक हो सके।

क्षेत्र.—(i) पुस्तिका का भाग "अ" ग्राम एवं नगर निर्देशिका है। ग्राम निर्देशिका में प्रत्येक ग्राम में शिक्षा, स्वास्थ्य, बिजली, पानी, यातायात तथा डाक एवं तार के क्षेत्र में उपलब्ध सुविधाओं का उल्लेख है। साथ ही साथ ग्राम की भूमि के विभिन्न उपयोग, साप्ताहिक बाजार तथा धार्मिक, ऐतिहासिक एवं पुरातत्व के उल्लेखनीय स्थान आदि से संबंधित जानकारी भी एकत्रित कर प्रस्तुत की गई है। नगर निर्देशिका में जिले के प्रत्येक नगर की जानकारी विस्तार से 7 पृथक्-पृथक् विवरण पत्रकों में दी गई है। नगर का प्रादुर्भाव, वर्तमान प्रशासकीय ढांचा, जनसंख्या वृद्धि, नगर का कार्य के आधार पर वर्गीकरण, प्राकृतिक स्वरूप, आय-व्यय की स्थिति, शिक्षा, स्वास्थ्य, उद्योग, व्यापार आदि के क्षेत्रों की वर्तमान स्थिति तथा जनसंख्या का धर्म और अनुसूचित जाति/अनुसूचित जनजाति का वर्गीकरण यह सभी जानकारी एकत्रित कर प्रस्तुत की गई है। जिन संक्षिप्त रूपों का प्रयोग किया गया है, उसका खुलासा पृथक् से किया गया है।

(ii) भाग "आ" में प्रत्येक गांव तथा नगर के बारे में जनगणना के समय एकत्रित की गई जानकारी प्रस्तुत की गई है, जैसे-क्षेत्रफल, आबाद रिहायशी मकान, परिवारों की संख्या, कुल जनसंख्या तथा लिंग, अनुसूचित जाति, अनुसूचित जनजाति, साक्षरता, कार्य आदि के आधार पर उसका वर्गीकरण।

(iii).—भाग "इ" में मुख्यतः प्रशासकीय आंकड़ों तथा विकास के क्षेत्र में जिले की प्रगति का ब्यौरा प्रस्तुत किया जावेगा। जिले से संबंधित भाषा, धर्म, लोगों के आवागमन आदि की सूचियों (टेबल्स) का भी समावेश इस भाग में होगा। विगत दस वर्षों में जिले के सामाजिक तथा आर्थिक ढांचे में हुए परिवर्तन से संबंधित एक परिचयात्मक लेख भी होगा।

ग्राम निर्देशिका

ग्रामों से संबंधित समस्त जानकारी एक ही विवरण पत्रक में "सुख सुविधाएं" तथा 'भूमि उपयोग" इन दो मुख्य भागों में दी गई है। अन्य जानकारी जैसे नगर से दूरी, बाजार, मुख्य खाद्य पदार्थ, धार्मिक तथा ऐतिहासिक स्थल भी दी गई है "सुख सुविधा" के अन्तर्गत शिक्षा, स्वास्थ्य, पानी, बिजली, यातायात आदि की जानकारी तथा भूमि उपयोग के अन्तर्गत कुल क्षेत्रफल, सिंचित तथा गैरसिंचित रकबा, कृषि योग्य भूमि आदि की जानकारी का समावेश है।

(**अ**) जिले के चार तहसीलों में कुल 2,090 ग्राम हैं। और प्रत्येक तहसील में 1961 और 1971 के ग्रामों की जनसंख्या निम्न प्रकार है:—

तहसील	1961	1971	भिन्नता
1	2	3	4
1 खुरई	558	559	+1
2 बंडा	307	306	—1
3 सागर	531	531	..
4 रेहली	692	694	+2
योग	**2,088**	**2,090**	**+2**

स्पष्ट है कि 1971 में दो तहसीलों में ग्रामों की सख्या में वृद्धि हुई है, जबकि एक तहसील में कमी हुई है। परिणाम-स्वरूप, 1971 में जिले में 2 ग्रामों की वृद्धि हुई। उपरोक्त अन्तर के निम्नलिखित कारण हैं:—

1. **खुरई तहसील.**—खुरई (नगरपालिका नगर) के राजस्व क्षेत्र को पृथक् ग्राम (स्थानीय कोड नम्बर 30/1/254) माना गया है।

2. **बंडा तहसील**—1971 में बंडा ग्राम को नगर मान लिया गया है। 1961 में बंडा का (स्थानीय कोड नम्बर 30/2/207) था।

3. **रेहली तहसील**—(अ) गढ़ाकोटा (नगरपालिका नगर) के राजस्व क्षेत्र को पृथक् ग्राम (स्थानीय कोड नम्बर 30/4/103) माना गया है।

(ब) जटाकिशन (स्थानीय कोड नम्बर 30/4/694) एक नया वन ग्राम है।

खुरई तहसील के निम्नलिखित 8 वन ग्रामों का क्षेत्रफल प्राप्त नहीं हुआ था इसलिए इस टिप्पणी में क्षेत्रफल की चर्चा करते समय इन ग्रामों को सम्मिलित नहीं किया गया है।

क्रमांक	ग्राम का नाम	स्थानीय कोड नं.
1	2	3
1	पटकुआ	30/1/552
2	इमला गोंड	30/1/553
3	काजरखेड़ी	30/1/554
4	भंवरखेड़ी	30/1/555
5	मऊली	30/1/556
6	ककुरिया	30/1/557
7	जुगपुरा	30/1/558
8	उबायडा	30/1/559

क्षेत्रफल के आधार पर ग्रामों का विभाजन निम्न सारणी में दिया गया है :—

क्षेत्रफल (एकड़ में)	ग्रामों की संख्या
1	2
50 एकड़ या कम	3
51–100	14
101–200	52
201–500	477
501–1,000	810
1,001–2,000	543
2,001–5,000	174
5,000–एकड़ से अधिक	9
क्षेत्रफल प्राप्त नहीं हुआ	8
योग	2,090

सागर तहसील के ग्राम पथरिया रैयतवारी (स्थानीय कोड नम्बर 30/3/46) का 17.90 एकड़ क्षेत्रफल न्यूनतम है जो पास के नगर सागर से 5 कि.मी. दूरी पर है, जबकि खुरई तहसील का ग्राम बसाहरी (स्थानीय कोड नम्बर 30/1/172) का 9,367 एकड़ क्षेत्रफल जिले में अधिकतम है जो पास के नगर बीना से 11.2 कि. मी. की दूरी पर है। कुल 2,082 ग्राम में से, जिनका क्षेत्रफल प्राप्त है, 1,353 ग्राम क्षेत्रफल सीमा 501-2,000 एकड़ के अन्तर्गत हैं। 9 ग्राम 5,000 या अधिक एकड़ की सीमा के अन्तर्गत हैं। प्रत्येक तहसील में अधिकतम ग्राम 501-2,000 एकड़ सीमा के अन्तर्गत ही हैं और यह तथ्य निम्न सारणी में, जिसमें तहसीलवार प्राप्त ग्रामों के आंकड़ों की जानकारी उपलब्ध है, परिलक्षित होती है :—

क्षेत्रफल सीमा (एकड़ में)	खुरई	बंडा	सागर	रेहली	योग
1	2	3	4	5	6
50 एकड़ से कम	1	..	1	1	3
51–100	5	3	1	5	14
101–200	16	10	4	22	52
201–500	125	74	103	175	477
501–1,000	233	94	201	282	810
1,001–2,000	130	88	156	169	543
2,001–5,000	38	34	62	40	174
5,001 से अधिक	3	3	3	..	9
क्षेत्रफल प्राप्त नहीं हुआ	8	..	..	..	8
योग	**559**	**306**	**531**	**694**	**2,090**

(आ) शैक्षणिक सुविधाएं.—पास के नगर से विभिन्न दूरी सीमाओं के अन्तर्गत ग्रामों की संख्या जिनमें विभिन्न शैक्षणिक सुविधाएं उपलब्ध हैं, निम्न सारणी में दर्शायी गई है :—

पास के नगर से दूरी	कुल ग्रामों की संख्या	ग्रामों की संख्या				
		प्राथमिक शाला	कनिष्ठ माध्यमिक शाला	उच्चतर/ उच्च मा.शाला	महा-विद्यालय	अन्य
1	2	3	4	5	6	7
5 कि.मी. या कम	157	51	4	1	1	..
6–10 कि.मी.	309	95	5	1	..	..
11–15 कि.मी.	397	121	18	2	..	..
16–25 कि.मी.	641	176	27	6	1	..
26–50 कि.मी.	537	142	21	6	..	..
51–100 कि.मी.	49	10	1	..	..	..
101–200 कि.मी.	..	..	..	..	..	..
201 कि.मी. और अधिक	..	..	..	..	..	..
योग	**2,090**	**595**	**76**	**16**	**2**	..

अधिकतम ग्राम 641, दूरी सीमा 16-25 कि. मी. और अधिकतम ग्राम, जिनमें प्राथमिक और कनिष्ठ माध्यमिक शालाएं हैं, भी इसी दूरी सीमा के अन्तर्गत हैं, जबकि अधिकतम ग्राम जिनमें उच्चतर/उच्च माध्यमिक शालाएं हैं दूरी सीमा 16-50 के अन्तर्गत हैं। विभिन्न तहसीलों के ग्रामों में शैक्षणिक संस्थाओं की संख्या निम्न प्रकार है:—

तहसील	शैक्षणिक संस्थाओं की संख्या			
	उच्चतर/ उच्च मा.शाला	कनिष्ठ मा.शाला	प्राथमिक शाला	अन्य
1	2	3	4	5
खुरई	3	17	157	..
बंडा	1	11	113	..
सागर	7	26	164	..
रेहली	5	22	166	..
योग	16	76	600	..

5 ग्रामों में प्रत्येक में 2 प्राथमिक शालाएं हैं। इन ग्रामों का क्षेत्रफल और पास के नगर से दूरी निम्न प्रकार है:—

क्रमांक	ग्राम का नाम	तहसील	स्थानीय कोड नं.	ग्राम का क्षेत्रफल (एकड़ में)	पास के नगर से दूरी (कि.मी. में) और नगर का नाम	शैक्षणिक संस्थाएं और संख्या (यदि एक से अधिक है)	
						प्राथमिक	कनिष्ठ माध्यमिक
1	2	3	4	5	6	7	8
1	खमरिया	रेहली	30/4/68	2,239.57	रेहली 1.6	2	..
2	गुन्जौरा	रेहली	30/4/145	3,955.09	गढ़ाकोटा 12.8	2	..
3	गौरझामर	रेहली	30/4/305	1,421.43	देवरी 19.2	2	..
4	देवरी नाहरमऊ	रेहली	30/4/635	904.15	देवरी 44.8	2	..
5	टड़ा	रेहली	30/4/682	1,162.37	देवरी 46.4	2	..
						10	..

(इ) **चिकित्सा सुविधाएं.**—प्रत्येक तहसील में प्रति 100 वर्ग कि. मी. के क्षेत्र में उपलब्ध चिकित्सा सुविधाएं निम्न सारणी में दर्शायी गई हैं:—

तहसील	कुल क्षेत्रफल (वर्ग कि.मी. में)	प्रति 100 वर्ग कि.मी. में विविध प्रकार की चिकित्सा संस्थाओं की संख्या
1	2	3
खुरई	3,110.85	0.7
बंडा	1,333.85	0.6
सागर	2,421.65	1.0
रेहली	2,380.21	0.5

उपर्युक्त सारणी से स्पष्ट है कि सागर तहसील के ग्रामों में तुलनात्मक रूप से अधिक चिकित्सा सुविधाएं प्रति 100 वर्ग कि. मी. में उपलब्ध हैं। प्रत्येक तहसील में चिकित्सा संस्थाओं की संख्या निम्न प्रकार है :—

तहसील	संख्या
1	2
खुरई	14
बंडा	8
सागर	24
रेहली	13
योग	**59**

जिले के ग्रामीण क्षेत्र की लगभग 40 प्रतिशत चिकित्सा संस्थाएं सागर तहसील के ग्रामों में हैं।

(ई) **विद्युत् प्रदाय.**—पास के नगर से विभिन्न दूरी सीमाओं के अन्तर्गत ग्रामों की संख्या, जिनमें विद्युत् शक्ति उपलब्ध है, निम्न सारणी में दर्शायी गई है:—

पास के नगर से दूरी सीमा	कुल ग्रामों की संख्या	ग्रामों की संख्या जहां विद्युत् शक्ति उपलब्ध है
1	2	3
5 कि.मी. या कम	157	24
6–10 कि.मी.	309	25
11–15 कि.मी.	397	27
16–25 कि.मी	641	22
26–50 कि.मी.	537	6
51–100 कि.मी.	49	..
101–200 कि.मी.	..	..
201 कि.मी. और अधिक	..	..
योग	**2,090**	**104**

उपर्युक्त सारणी से ज्ञात होता है कि कुल ग्रामों के लगभग 5 प्रतिशत ग्रामों में विद्युत् शक्ति उपलब्ध है और उनमें से लगभग 95 प्रतिशत ग्राम 25 कि. मी. तक की दूरी सीमा के अन्तर्गत हैं। प्रत्येक तहसील में ग्रामों की संख्या जिनमें विद्युत् शक्ति उपलब्ध है, निम्न प्रकार है :—

तहसील	कुल ग्रामों की संख्या	ग्राम जिनमें विद्युत् प्रदाय उपलब्ध है	विद्युत् प्रदाय वाले ग्रामों का प्रतिशत
1	2	3	4
खुरई	559	24	4.29
बंडा	306	2	0.65
सागर	531	47	8.85
रेहली	694	31	4.46

जिले में ऐसे ग्रामों का प्रतिशत (लगभग 5) जिनमें विद्युत् शक्ति उपलब्ध है, राज्य के औसत प्रतिशत (लगभग 7) से कम है। जिले में बंडा तहसील के ग्रामों में यह सुविधा तुलनात्मक रूप से कम है।

(उ) **परिवहन सुविधा.**—पास के नगर से विभिन्न दूरी सीमाओं में आने वाले कुल ग्रामों की संख्या और ऐसे ग्रामों की संख्या जहां किसी प्रकार की परिवहन सुविधाएं उपलब्ध हैं, निम्न सारणी में दर्शायी गई है:—

पास के नगर से दूरी सीमा	कुल ग्रामों की संख्या	ग्रामों की संख्या				
		पक्की सड़क	कच्ची सड़क	पक्की सड़क व रेल	कच्ची सड़क व रेल	अन्य
1	2	3	4	5	6	7
5 कि.मी. या कम	157	55	34	6	2	..
6–10 कि.मी.	309	72	85	3	2	..
11–15 कि.मी.	397	60	146	..	7	..
16–25 कि.मी	641	75	259	5	4	..
26–50 कि.मी.	537	67	206	4	1	..
51–100 कि.मी.	49	8	16	..	..	..
101–200 कि.मी.	..	..	..	..	..	..
201 कि.मी. और अधिक	..	..	..	..	..	..
योग	**2,090**	**337**	**746**	**18**	**16**	..

कुछ ही ग्रामों में पक्की सड़क है। जिले के 2,090 ग्रामों में से 1,117 ग्रामों में पक्की या कच्ची सड़क है। प्रत्येक तहसील में

ग्रामों की संख्या तथा ग्रामों की संख्या जहां पक्की सड़क है और उनका प्रतिशत निम्न प्रकार है:—

तहसील	कुल ग्रामों की संख्या	ग्रामों की संख्या जिनमें पक्की सड़क है	प्रतिशत
1	2	3	4
1 खुरई	559	88	15.74
2 बंडा	306	24	7.84
3 सागर	531	121	22.78
4 रेहली	694	122	17.57
योग	2,090	355	**17.57**

तुलनात्मक रूप से सागर और रेहली तहसीलों में अधिक परिवहन सुविधाएं हैं, जबकि बंडा तहसील में यह सुविधा कम है।

(ऊ) डाक और तार सुविधाएं—जिले की प्रत्येक तहसील में ऐसे ग्रामों की कुल संख्या जहां डाक व तार कार्यालय हैं, निम्न प्रकार है:—

तहसील का नाम	कुल ग्रामों की संख्या	ग्रामों की संख्या जहां डाक घर है	ग्रामों की संख्या जहां तार घर है	ग्रामों की संख्या जहां दूरभाष केन्द्र है
1	2	3	4	5
खुरई	559	23	2	2
बंडा	306	24	..	..
सागर	531	37	..	3
रेहली	694	36	..	..
	2,090	**120**	**2**	**5**

प्रत्येक तहसील में प्रति 100 वर्ग कि. मी. क्षेत्र में उपलब्ध डाक घरों की संख्या निम्न सारणी में दी गई है:—

तहसील का नाम	क्षेत्रफल (वर्ग कि.मी. में)	प्रति 100 वर्ग कि.मी. क्षेत्रफल में डाकघरों की संख्या
1	2	3
खुरई	3,110.85	1.0
बंडा	1,333.85	1.8
सागर	2,421.65	1.5
रेहली	2,380.21	1.5

जिले की सभी तहसीलों में डाक सुविधाएं साधारणत: समान रूप से उपलब्ध है। खुरई तहसील के २ ग्रामों में तार घर की सुविधा उपलब्ध है, जबकि दूरभाष सुविधा खुरई और सागर तहसील के क्रमश: २ और ३ ग्रामों में उपलब्ध है।

(ए) मुख्य खाद्य.—जिले की प्रत्येक तहसील के ग्रामों में ज्वार, गेहूं मुख्य खाद्य है। परन्तु बंडा और रेहली तहसीलों के कुछ ही ग्रामों में कोदो और चावल भी मुख्य खाद्य है।

(ऐ) भूमि उपयोग.—(i) पटवारी पत्रकों के अनुसार जिले का लगभग 12 प्रतिशत भाग वन क्षेत्र है। प्रत्येक तहसील में वन क्षेत्र का प्रतिशत निम्न प्रकार है:—

तहसील	प्रतिशत
1	2
खुरई	5.16
बंडा	13.33
सागर	13.77
रेहली	16.73

स्पष्ट है कि खुरई तहसील के ग्रामों में बहुत कम वन क्षेत्र है।

(ii) वर्ष 1960-61 की तुलना में, वास्तविक कृषि क्षेत्र वर्ष 1969 में 29.72 प्रतिशत बढ़ गया है। कृषि के अन्तर्गत वर्ष 1960–61 और 1968–69 में क्रमश: 1.48 और 1.49 प्रतिशत भूमि में सिंचाई होती थी। इस अवधि में सिंचाई क्षेत्र में 30.06 प्रतिशत की वृद्धि हुई है।

(iii) पास के नगर से दूरी सीमा के अन्तर्गत कृष्य खाली भूमि का औसत प्रतिशत निम्न सारणी में दर्शाया गया है:—

पास के नगर से दूरी सीमा	कुल ग्रामों की संख्या	कुल भूमि जिसमें खेती होती है	प्रति ग्राम औसत भूमि जिसमें खेती होती है	कुल कृष्य खाली भूमि	प्रति ग्राम औसत कृष्य खाली भूमि	प्रति ग्राम औसत भूमि जिसमें कृषि होती है का प्रति ग्राम कृष्य खाली भूमि (प्रतिशत)
1	2	3	4	5	6	7
5 कि. मी. या कम	157	102,277.71	651.45	21,834.79	139.08	21.35
6-10 कि. मी.	309	187,781.06	607.71	38,254.65	123.80	20.37
11-15 कि. मी.	397	275,115.60	692.99	57,571.92	145.02	20.93
16-25 कि. मी.	641	399,014.59	622.49	96,938.13	151.23	24.92
26-50 कि. मी.	537	283,302.32	527.56	118,789.13	229.21	41.93
51-100 कि. मी.	49	21,425.05	437.25	10,219.67	208.56	47.70
101-200 कि. मी.	..	..	..	..	..	..
201 कि.मी. से अधिक	..	..	..	..	..	..
योग	**2,090**	**1,268,916.33**	..	**343,608.29**	..	..

साधारणतः जो ग्राम नगरीय क्षेत्र के पास होते हैं उनमें कृष्य खाली भूमि का अनुपात कम होता है। परन्तु उपर्युक्त सारणी से ज्ञात होता है कि दूरी सीमा 6-10 कि. मी. और 11-15 कि. मी. में कुछ भिन्नता है। जिले में 343,608 (पूर्ण अंकों में) एकड़ कृष्य खाली भूमि है, जो जिले के ग्रामों के कुल क्षेत्रफल का लगभग 17 प्रतिशत है। प्रत्येक तहसील में कृष्य खाली भूमि का प्रतिशत निम्न प्रकार है:—

तहसील का नाम	कृष्य खाली भूमि का प्रतिशत
1	2
खुरई	16.86
बंडा	21.68
सागर	12.22
रेहली	19.89
जिला	**16.86**

सारणी से स्पष्ट है कि तुलनात्मक रूप से बंडा तहसील में कृष्य खाली भूमि अधिक है और यह तहसील के ग्रामों के कुल क्षेत्रफल के पंचमांश से कुछ अधिक है ।

नगर निर्देशिका

यह सात प्रपत्रों के रूप में है। यह उचित होगा कि इन प्रपत्रों में संग्रहित जानकारी पर चर्चा करने के पूर्व नगरीय क्षेत्र निर्धारित करने वाले तथ्यों को समझा जावे।

(i) **नगर की परिभाषा.**—1961 की जनगणना में नगर से तात्पर्य वह स्थान थे जहां या तो (1) नगरपालिका, केन्टोनमेंट अथवा नगर निगम हो या (2) कम से कम 5,000 की जनसंख्या हो और तीन-चौथाई वयस्क पुरुष गैर-काश्तकारी कार्य में कार्यरत हों। इस परिभाषा के आधार पर 1961 की जनगणना में 219 स्थानों को प्रारंभ में नगर माना था। सात स्थान परिभाषा के आधार पर सही नहीं ठहरे परन्तु सूची में परिवर्तन इस आधार पर नहीं किया गया कि चौदह स्थान महज नगरपालिका होने के आधार पर सम्मिलित हो गये थे और सात अन्य स्थानों के सम्मिलित होने से उपस्थित विषमता में कोई खास वृद्धि नहीं होती थी। 1971 की जनगणना में नगर की परिभाषा में कोई उल्लेखनीय परिवर्तन नहीं किया गया तथा 247 नगरों की सूची बनाई गई। बाद में तीन अन्य स्थानों को, जिसमें से दो नगरपालिका स्थापित होने से तथा तीसरे में नगरीय क्षेत्र निर्धारित करने वाले आवश्यक तथ्यों की पूर्ति होने से, सम्मिलित कर अंतिम सूची 250 नगरों की बनाई गई। जो स्थान नगर में सम्मिलित नहीं हैं उन्हें ग्रामों की सूची में सम्मिलित किया गया है।

(ii) **नगरीय क्षेत्र समूह.**—1971 की जनगणना में नगरीय क्षेत्र समूह की विचार धारणा की गई है। जिला जनगणना पुस्तिका में जनसंख्या के आंकड़ों को इस तरह प्रस्तुत किया जावेगा जिससे कि वास्तविक नगरीय क्षेत्र समूह एक मान्य अस्तित्व रहे और जिसके आंकड़ों में विधानानुकूल (नगर पालिका/अन्य वैधानिक सीमा) नगरीय क्षेत्र के अतिरिक्त उसकी अन्य दिशाओं की बृद्धियों के आंकड़े

भी शामिल रहें। इन बृद्धियों में स्पष्ट रूप से ऐसे क्षेत्र सम्मिलित रहेंगे जो वस्तुतः नगरीय हैं और लगातार फैलाव के अन्तर्गत हैं। यह इसलिए आवश्यक समझा गया जिससे कि भविष्य में किसी नगरीय क्षेत्र समूह की तुलना या अध्ययन यथार्थता से पूर्ण हो एवं जिस वस्तु स्थिति पर, नगरपालिका सीमा को निश्चित करने एवं नगरीय क्षेत्र में बृद्धि के मध्य लगने वाले समय का प्रभाव न हो सके।

(iii) **प्रमाप नगरीय क्षेत्र (स्टेण्डर्ड अर्बन एरिया).**—1971 की जनगणना में इस नवीन विचार धारणा को विकसित किया गया है और प्रमाप नगरीय क्षेत्र (स्टेण्डर्ड अर्बन एरिया) की आवश्यकताएं निम्न हैं:—

1. मुख्य नगर की जनसंख्या कम से कम 50,000 होना चाहिये।
2. अन्य नगरों और ग्रामीण प्रशासनिक इकाईयों से लगातार क्षेत्र का मुख्य नगर से घनिष्ठ सामाजिक एवं आर्थिक संबंध होना चाहिये।
3. संभावना ऐसी हो कि 2 या 3 दशाब्दियों में यह सम्पूर्ण क्षेत्र पूर्ण रूप से नगरीय हो जावेगा। लगातार 3 दशाब्दियों तक एक निश्चित नगरीय क्षेत्र के लिए तुलनात्मक आंकड़े प्रस्तुत करने के उद्देश्य से यह विचार धारणा विकसित की गई है जो अर्थपूर्ण है।

विवरण पत्रक—नगरों के बारे में बहुत ही उपयोगी जानकारी पृथक्-पृथक् विवरण पत्रक में स्रोत तथा समय का उल्लेख किया गया है। यहां यह लिखना असंगत न होगा कि विभिन्न स्रोतों से एकत्रित की गई जानकारी के विश्लेषण में स्थूल वर्णन अथवा अपर्याप्त जानकारी के कारण त्रुटि रह जाना संभव है। फिर भी जो जानकारी एकत्रित कर प्रस्तुत की गई है वह नगर की वर्तमान प्रगति पर समुचित प्रकाश डालती हैं।

विवरण क्रमांक 1.—इस विवरण पत्रक में प्रत्येक नगर की 1901 से 1971 तक की जनसंख्या वृद्धि तथा 1970 में नगर के प्रशासकीय ढांचे की जानकारी है। नगर का प्रशासन नगरपालिका, नगर निगम, केन्टोनमेंट, ग्राम पंचायत अथवा नोटिफाइड एरिया कमेटी जिस रूप में है, उसका उल्लेख है।

विवरण क्रमांक 2.—इस विवरण पत्रक में नगरों की स्थिति (अक्षांश/देशांश) वर्षा, तापमान, एक लाख से अधिक आबादी वाले शहर, राज्य, जिला एवं तहसील मुख्यालय तथा रेलवे स्टेशन आदि से दूरी की जानकारी का समावेश है।

विवरण क्रमांक 3.—इस विवरण पत्रक में स्थानीय संस्था का विभिन्न मदों में आय-व्यय का ब्यौरा दिया गया है जिससे कि उसकी ऋण की स्थिति, आर्थिक स्थिति तथा जनहित के कार्यों पर व्यय आदि का अंदाज लग सके। 1968–69 से 1970–71 अर्थात् तीन वर्ष के आंकड़े प्रस्तुत किये गये हैं ताकि, यह पता लग सके कि वित्तीय स्थिति प्रगति की ओर है या नहीं।

विवरण क्रमांक 4.—इस विवरण पत्रक में उपलब्ध सुविधाओं का उल्लेख है, जैसे सड़क निर्माण, गंदे पानी के बहाव की स्थिति, पानी, बिजली आदि।

विवरण क्रमांक 5.—इस विवरण पत्रक में शिक्षा, स्वास्थ्य तथा मनोरंजन के क्षेत्र में उपलब्ध सुविधाओं का उल्लेख है।

विवरण क्रमांक 6.—इस विवरण पत्रक में नगरों में उपलब्ध उद्योग, व्यापार तथा बैंकिंग की सुविधाओं का उल्लेख है।

विवरण क्रमांक 7.—इस अंतिम विवरण पत्रक में नगरों की 1971 की जनसंख्या का धर्म और अनुसूचित जाति/अनुसूचित जनजाति का (पुरुष/स्त्री) वर्गीकरण दिया गया है। 1971 की जनगणना के आधार पर केवल यही एक विवरण पत्रक है।

नगर

सागर जिले में 4 तहसीलें और 9 नगर निम्न प्रकार हैं:—

तहसील		नगर		स्थानीय कोड नं.	वर्ग
1		2		3	4
1	खुरई	1	खुरई	30/II	IV
		2	बीना (इटावा)	30/I	III
2	बंडा	3	बंडा	30/III	V
3	सागर	4	राहतगढ़	30/VI	V
		5	सागर (केन्टोनमेंट)	30/V	III
		6	सागर (नगरपालिका)	30/IV	I
4	रेहली	7	गढ़ाकोटा	30/VII	IV
		8	देवरी	30/IX	IV
		9	रेहली	30/VIII	V

सभी तहसील मुख्यालय, नगर हैं। सागर, जिले का भी मुख्यालय है। निम्न को छोड़कर, सभी नगर 1901 से नगर वर्गीकृत हैं:—

नगर		वर्गीकरण का वर्ष
1		2
1	बंडा	1971
2	रेहली	1961
3	राहतगढ़	1961
4	सागर (केन्टोनमेंट)	1931

कोई भी नगर अवर्गीकृत नहीं किया गया है।

नगरीय बाह्य-बृद्धियाँ और नगरीय प्रभाप क्षेत्र.— जिले में नगरीय बाह्य बृद्धियां और प्रभाए नगरीय क्षेव (स्टेण्डर्ड अर्बन एरिया) और उनके भाग निम्न प्रकार हैं:—

तहसील	नगर समूह का नाम	बाह्य बृद्धि (ग्राम/स्थान का नाम)	स्थानीय कोड नम्बर	पूर्ण/आंशिक रूप से सम्मिलित
1	2	3	4	5
खुरई	खुरई	रीठोर	30/1/251	(आंशिक)
	बीना (इटावा)	इटावा	30/1/105	(सम्पूर्ण)
बंडा	..	..	..	..
सागर	सागर	(i) मकरोनिया बुजुर्ग	30/3/39	(सम्पूर्ण)
		(ii) गौरनगर		
		(iii) राजाखेड़ी	30/3/302	(सम्पूर्ण)
		(iv) भैंसा	30/3/317	(सम्पूर्ण)
		(v) कपूरिया	30/3/326	(सम्पूर्ण)
रेहली	रहली	(i) बमूरा जैसिंग	30/4/70	(सम्पूर्ण)
		(ii) पटना ककरी	30/4/72	(सम्पूर्ण)

बाह्य बृद्धि का एक भाग गौरनगर है जहाँ सागर विश्वविद्यालय स्थित है। इस का क्षेत्र सागर की स्थानीय स्वशासन संस्थाओं की सीमा या किसी ग्राम की सीमा के अन्तर्गत नहीं है। वास्तव में यह सुरक्षित वन का एक भाग था और भूमि, शासकीय आदेश से विश्वविद्यालय को हस्तान्तरित की गई थी। अत गौरनगर को कोई भी स्थानीय कोड नम्बर नहीं दिया जा सका।

प्रभाप नगरीय क्षेत्र

नगर का नाम	नगर/ग्राम		स्थानीय कोड नम्बर
1			2
नगरीय भाग			
सागर	(i)	सागर नगर	30/IV
	(ii)	सागर केन्ट	30/V
	(iii)	मकरोनिया	30/3/39
	(iv)	राजाखेड़ी	30/3/302
	(v)	गौरनगर	अप्राप्त
	(vi)	कपूरिया	30/3/326
	(vii)	भैंसा	30/3/317
ग्रामीण भाग			
	(i)	बरारू	30/3/32
	(ii)	जिदा	30/3/33
	(iii)	सेमरा बाग	30/3/36
	(iv)	आमेट	30/3/151
	(v)	अर्जुनी	30/3/300
	(vi)	गडोली खुर्द	30/3/311
	(vii)	अमावनी	30/3/314
	(viii)	गुनगुचा	30/3/413

विवरण पत्रक क्र 1.–(i) 1970 में नगर प्रशासन का प्रकार निम्नानुसार है:—

क्रमांक	नगर का नाम	नगर प्रशासन का प्रकार
1	2	3
1	खुरई	नगरपालिका
2	बीना (इटावा)	नगरपालिका
3	बंडा	ग्राम पंचायत
4	राहतगढ़	ग्राम पंचायत
5	सागर (केन्टोनमेंट)	केन्टोनमेंट बोर्ड
6	सागर (न.पा.)	नगरपालिका
7	गढ़ाकोटा	नगरपालिका
8	देवरी	नगरपालिका
9	रेहली	ग्राम पंचायत

(ii) खुरई, गढ़ाकोटा, देवरी, बीना (इटावा) और सागर (नगर पालिका) की जनसंख्या निम्न दशाब्दियों में कम हुई है।

क्रमांक	नगर का नाम	दशाब्दी की जनसंख्या		जनसंख्या में कमी
		वर्ष	जनसंख्या	
1	2	3	4	5
1	खुरई	1911	6,868	
		1931	6,078	790
2	गढ़ाकोटा	1901	8,508	
		1911	8,180	328
		1921	5,864	2,316
		1931	8,242	
		1941	7,888	354
3	देवरी	1911	5,739	
		1921	5,369	370
4	बीना (इटावा)	1931	10,849	
		1941	8,979	1,870
5	सागर (नगरपालिका)	1911	45,908	
		1921	39,319	6,589

उपर्युक्त दशाब्दियों को छोड़कर, प्रत्येक दशाब्दी में नगरों की जनसंख्या जब से वे नगर माने गए हैं, लगातार बृद्धि पर है।

1901–1911 दशाब्दी में केवल गढ़ाकोटा की जनसंख्या में 328 की कमी थी, जबकि जिले की जनसंख्या में 15.24 प्रतिशत की बृद्धि हुई थी। जनसंख्या में इस अल्प कमी का मुख्य कारण जिले में स्थानांतरण रहा होगा।

1911-1921 दशाब्दी में बीना (इटावा) के अतिरिक्त उस समय वर्गीकृत सभी नगरों की जनसंख्या में सांघातिक इन्फ्लूएन्जा व्यापक रूप से फैलने के कारण कमी हुई थी क्योंकि इस बीमारी के फल-स्वरूप अत्यधिक मृत्यु हुई थी*। यद्यपि जिले की जनसंख्या में भी 2.38 प्रतिशत की कमी हुई थी, फिर भी बीना (इटावा) की जन-संख्या में अल्पमात्र (258) की वृद्धि हुई थी।

1931-1941 दशाब्दी में केवल दो नगरों, गढ़ाकोटा और बीना (इटावा) की जनसंख्या में क्रमश: 354 और 1,870 की कमी हुई, जबकि जिले की जनसंख्या में 9.56 प्रतिशत की वृद्धि हुई। जनसंख्या में इस कमी का मुख्य कारण जिले के अन्दर स्थानांतरण रहा होगा।

(iii) विवरण पत्रक के खाना 14 में 1961 का नगरों का कार्यात्मक वर्ग दर्शाया गया है जो निम्नानुसार है, जिसमें बंडा के सम्बन्ध में जानकारी सम्मिलित नहीं है क्योंकि यह प्रथम बार 1971 में नगर वर्गीकृत किया गया है।

कार्यात्मक वर्ग	नगरों की संख्या
1	2
उद्योग	5
सेवाएं	1
परिवहन–सेवाएं–उद्योग	1
उद्योग–सेवाएं	1
	8

नौ औद्योगिक श्रेणियों को निम्न 5 कार्यात्मक वर्गों में वर्गबद्ध किया गया था:—

(1) प्राथमिक क्रियाएं (श्रेणी I—कास्तकार, श्रेणी II—खेतिहर मजदूर और श्रेणी III—खान खोदना, खान से पत्थर निकालना, पशुपालन, शिकार इत्यादि को सम्मिलित करके)।

(2) औद्योगिक (श्रेणी IV—पारिवारिक उद्योग, श्रेणी V—पारिवारिक उद्योगों के अतिरिक्त अन्य वस्तुओं के बनाने में और श्रेणी VI—निर्माण कार्यों में, को सम्मिलित करके)

(3) व्यापारिक (श्रेणी VII—वाणिज्य एवं व्यवसाय में)

(4) परिवहन (श्रेणी VIII—परिवहन, संग्रह और संचार में)

(5) सेवाएं (श्रेणी IX—अन्य सेवाओं में)

उपर्युक्त 5 कार्यात्मक वर्गों के समस्त काम करने वालों का प्रत्येक नगर के लिए प्रतिशत निकाल कर, प्रत्येक नगर का अधि-भावी कार्य (कार्यों) को निश्चित किया गया था। यदि नगर के समस्त काम करने वालों में से 40 प्रतिशत से अधिक किसी एक कार्या-त्मक वर्ग में आये तो उस नगर का यह कार्यात्मक वर्ग माना गया है। यदि किसी नगर में एक कार्यात्मक वर्ग में 40 प्रतिशत कार्य करने वाले नहीं आये तो 2 अधिभावी श्रेणियां, जिनमें सम्मिलित रूप से 60 प्रतिशत से अधिक काम करने वाले हों, उनको उस नगर का कार्यात्मक वर्ग निश्चित किया गया। यदि 2 श्रेणियों में समस्त काम करने वालों में 60 प्रतिशत से अधिक काम करने वाले नहीं आये तो प्रथम तीन कार्यात्मक वर्गों को उस नगर का कार्यात्मक वर्ग निश्चित किया गया।

विवरण पत्रक 2.—1969 में नगरों का प्राकृतिक स्वरूप और स्थिति इस पत्रक में दर्शायी गई है। जिला, मालवा की उच्च सम भूमि के दक्षिण पूर्वी भाग के किनारे पर स्थित है और दक्षिण में समुद्र प्रपात के द्वारा नर्मदा घाटी से पृथक् होता है।

नगरों में वार्षिक वर्षा लगभग 1,394 मि०मि से 1,182 मि. मि. होती है। नगरों का अधिकतम और न्यूनतम तापमान की सीमा लगभग 21 से० ग्रे० और 19.5 से. ग्रे. है। बंडा, बीना (इटावा) राहतगढ़, और सागर (केन्टोंनमेन्ट) के वर्षा के आंकड़े प्राप्त नहीं हुए है, जबकि तापमान के आंकड़े केवल सागर (नगरपालिका) के प्राप्त है इसलिए विवरण पत्रक में पास के नगर, सागर (नगर पालिका), के आंकड़े उन नगरों के लिए दर्शाये गये हैं जिनके आंकड़े प्राप्त नहीं हुए हैं। जिले की जलवायु सामान्यत: सुहावनी और स्वास्थ्यप्रद है। सभी नगर बस मार्ग पर हैं। गढ़ाकोटा, देवरी, बंडा, रेहली और राहतगढ़ में रेल सुविधा नहीं है। जिला मुख्या-लय, सागर सिटी, राज्य मुख्यालय, भोपाल से सड़क के द्वारा 184 कि०मी० दूरी पर है। जिले के नगरों से, सागर (नगरपालिका) सबसे पास का शहर (City) है और यह दूसरे पास के शहर (City) जबलपुर से 182 कि० मी० की दूरी पर है। यहाँ यह स्पष्ट करना उचित होगा कि सागर (केन्टोनमेन्ट), सागर (नगर पालिका) से संलग्न है।

* District Census Handbook, Census of India, 1961, Sagar district, page xxxix.

विवरण पत्रक 3.—1971 की जनसंख्या के आधार पर जिले के 9 नगरों को निम्न वर्गों में वर्गीकृत किया गया है:—

क्रमांक	नगर का नाम	1971 की जनसंख्या	वर्ग
1	2	3	4
1	खुरई	18,810	IV
2	गढ़ाकोटा	14,616	IV
3	देवरी	12,321	IV
4	बंडा	7,630	V
5	बीना (इटावा)	33,106	III
6	रेहली	7,920	V
7	राहतगढ़	8,177	V
8	सागर (केन्टोनमेंट)	27,343	III
9	सागर (नगरपालिका)	118,574	I

केवल निम्न को छोड़कर विवरण पत्रक के अनुसार सभी स्थानीय स्वशासन संस्थाओं का व्यय आय के अन्तर्गत है:—

(राशि रुपयों में)

क्रमांक	नगर का नाम जहां स्थानीय स्वशासन संस्था स्थित है	अधिक व्यय वाले वर्ष	कुल आय	कुल व्यय	आय से अधिक व्यय की राशि	कुल आय से अधिक व्यय का प्रतिशत
1	2	3	4	5	6	7
1	खुरई	1968-69	567,000	567,900	900	0.16
		1970-71	794,200	813,500	19,300	2.43
2	गढ़ाकोटा	1970-71	369,400	371,200	1,800	0.49
3	देवरी	1968-69	150,000	159,600	9,600	6.40
		1970-71	255,100	261,400	6,300	2.47
4	बीना (इटावा)	1968-69	311,200	318,100	6,900	2.22
		1969-70	375,000	384,600	9,600	2.56
		1970-71	388,200	419,900	31,700	8.17
5	राहतगढ़	1970-71	10,100	10,200	100	0.99
6	सागर (केन्टोनमेंट)	1968-69	912,800	920,900	8,100	0.89
		1969-70	882,600	926,400	43,800	4.96

उपरोक्त सारणी के कालम 7 से स्पष्ट है कि देवरी और बीना (इटावा) स्थानीय स्वशासन संस्थाओं का सारणी में दिये गये वर्षों में अधिक व्यय कुल आय के 5 प्रतिशत से अधिक है।

राहतगढ़ के अतिरिक्त सभी स्थानीय स्वशासन संस्थाओं की कुल आय में सामान्यतः वृद्धि है। 1969-70 में सागर (केन्टोनमेंट) में कमी हुई थी परन्तु राहतगढ़ स्थानीय स्वशासन संस्था के राजस्व में निरन्तर कमी हुई है शासकीय अनुदान की कमी या अप्राप्त ही इसका मुख्य कारण हैं। केवल निम्न को छोड़कर करों इत्यादि से भी सामान्यतः इन वर्षों में वृद्धि हुई है :—

क्रमांक	नगर का नाम जहां स्थानीय स्वशासन संस्था स्थित है	वर्ष	कमी
1	2	3	4
1	बंडा	1970-71	8,500
2	रेहली	1969-70	1,500
3	राहतगढ़	1970-71	4,000

उपर्युक्त सारणी से ज्ञात होता है कि बंडा और राहतगढ़ की स्थानीय स्वशासन संस्थाओं के करों इत्यादि की आय में कमी कुल आय की तुलना में अधिक है । शासकीय अनुदान सभी स्थानीय स्वशासन संस्थाओं ने लिया है परन्तु कर्ज केवल गढ़ाकोटा, बीना (इटावा) और सागर की स्थानीय स्वशासन संस्थाओं ने लिया है। प्रमुख मदों के अन्तर्गत प्रति व्यक्ति आय-व्यय निम्न सारणी में दर्शाया गया है:—

नगर का वर्ग	नगरों की संख्या	वर्ष	प्रति व्यक्ति (रुपयो में)						
			आय			व्यय			
			कुल आय	करों आदि से आय	अन्य साधनों से आय	कुल व्यय	लोक स्वास्थ्य एवं सुविधाओं पर व्यय	लोक संस्थाओं पर व्यय	अन्य सभी मदों पर व्यय
1	2	3	4	5	6	7	8	9	10
वर्ग I									
1000,000 और अधिक	1	1968-69	35.46	30.23	5.23	34.99	10.94	2.08	21.97
		1969-70	40.54	31 07	9.47	39 23	13.16	2.70	23.37
		1970-71	47.02	35.41	11.61	45.85	16 66	3 10	26 09
वर्ग III									
20,000-49,999	2	1968-69	20.25	9.49	10.76	20.50	9.89	3.05	7.56
		1969-70	20.80	11.69	9.11	21.69	10.65	3.22	7 82
		1970-71	22.10	12.20	9 90	22.56	11.90	3.35	7.31
वर्ग IV	3	1968-69	17.63	12.13	5.50	17.54	5.16	3.50	8.88
10,000-19,999		1969-70	23.79	16.50	7.29	22.66	6.38	4.02	12.26
		1970-71	31.01	19.82	11.19	31.61	8.97	3.95	18.69
वर्ग V	5	1968-69	2.66	1.65	1.10	2.21	0.35	0.02	1.84
5,000-9,999		1969-70	3.16	2.00	1.16	2.38	0.45	0.18	1.75
		1970-71	3.55	1.64	1.91	3.44	1.46	0.91	1.97

उपर्युक्त सारणी से स्पष्ट होता है कि सामान्यतः प्रति व्यक्ति कुल आय और व्यय में उचित सामंजस्य है। लोक स्वास्थ्य और सुविधाओं पर करों आदि से प्राप्त आय के अनुपात में प्रति व्यक्ति व्यय सामान्यतः उचित है। विवरण पत्र के कालम 15 में स्थानीय शासन संस्थाओं का अन्य मद के अन्तर्गत दर्शाया व्यय कुल व्यय का अत्यधिक प्रतिशत है।

विवरण पत्रक क्रमांक 4—सभी नगरों में विद्युत् प्रदाय और सड़कों पर प्रकाश की व्यवस्था है निम्न केवल चार नगरों में नलों द्वारा पेय जल की सुविधा है—खुरई, रेहली, सागर (केन्टोनमेंट) और सागर (नगरपालिका) अग्नि शामक दल की व्यवस्था केवल सागर नगर समूह में ही है।

विवरण पत्रक क्रमांक 5—(i) **चिकित्सा सुविधाएं**:—सागर (नगरपालिका), रेहली, बीना (इटावा) और गढ़ाकोटा में चिकित्सालय है जबकि खुरई, देवरी, बंडा, और राहतगढ़ में केवल स्वास्थ्य केन्द्र है। सागर (नगरपालिका) में एक औषधालय और एक परिवार नियोजन विरूजालय भी है। प्रति 1,000 व्यक्ति, बिस्तरों की संख्या निम्न सारणी में दर्शायी गई है।

चिकित्सा संस्थाओं में बिस्तरों की संख्या	प्रति 1,000 व्यक्ति बिस्तरों की संख्या
1	2
168	0.67

(ii) **शैक्षणिक सुविधाएं**.—सागर (नगरपालिका) में एक कला महाविद्यालय है और सागर विश्वविद्यालय गौर नगर में स्थित है जो नगरपालिका की सीमा के बाहर है। विश्वविद्यालय में 35 विभाग हैं। बीना (इटावा), देवरी और खुरई में भी कला महाविद्यालय स्थित है। इसके अतिरिक्त, देवरी में एक सम्मिलित महाविद्यालय है, जबकि खुरई में वाणिज्य महाविद्यालय है। गढ़ाकोटा, बंडा, रेहली, और राहतगढ़ में महाविद्यालय की सुविधा उपलब्ध नहीं है। प्रत्येक नगर में उच्चतर/उच्च माध्यमिक शाला की सुविधा उपलब्ध है। प्रति हजार व्यक्तियों के लिये उच्चतर/माध्यमिक, कनिष्ठ माध्यमिक, और प्राथमिक शालाओं की संख्या निम्न सारणी में दर्शाई गई है। वास्तविकता को ध्यान में रखकर इस सारणी में प्राथमिक और कनिष्ठ माध्यमिक शालाओं की संख्या के लिये आयु समूह 0–14 और उच्चतर/उच्च माध्यमिक शालाओं के लिये आयु-समूह 15–19 को आधार माना गया है।

नगर का नाम	संख्या प्रति हजार जनसंख्या		
	उच्चतर/उच्च माध्यमिक	कनिष्ठ माध्यमिक	प्राथमिक
1	2	3	4
खुरई	1.5	0.2	0.6
गढ़ाकोटा	1.3	0.1	0.7
देवरी	1.6	0.4	0.7
बंडा	1.3	0.6	0.6
बीना (इटावा)	1.0	0.3	0.8
रेहली	1.0	0.2	0.5
राहतगढ़	0.5	0.5	0.2
सागर (केन्ट)	1.5	0.1	0.2
सागर (नगरपालिका)	0.9	0.1	0.8

(iii) **मनोरंजन और सांस्कृतिक सुविधाएं**.—राहतगढ़ को छोड़कर सभी नगरों में सिनेमाघर है, जबकि खुरई और सागर नगर समूह में क्रीडांगन हैं। बंडा और राहतगढ़ के अतिरिक्त सभी नगरों में वाचनालय/पुस्तकालय है।

विवरण पत्रक क्रमांक 6.—सभी नगरों में बैंक की सुविधाएं उपलब्ध हैं और सागर (नगरपालिका) में स्थित बैंक सुविधाएं ही सागर (केन्ट) के लिये उपलब्ध हैं। खुरई और बंडा के अतिरिक्त सभी नगरों में कृषि साख समितियाँ है, जबकि देवरी, राहतगढ़, और सागर (केन्ट), में गैर कृषि साख समितियां नहीं हैं। जिले के नगरों में नमक, तेल कपड़ा, तम्बाकू, किराना और दवाइयां मुख्यतः आयात की वस्तुएं हैं, जबकि बीड़ी, गेहूं और लकड़ी का सामान मुख्यतः निर्यात की वस्तुएं हैं।

बीड़ी, जूते, साबुन, पीतल के बर्तन, लकड़ी का सामान और अगरबत्ती मुख्यतः स्थानीय निर्मित वस्तुयें है।

विवरण पत्रक क्रमांक 7.—जिले की लगभग 48 प्रतिशत नगरीय जनसंख्या सागर (City) में है और इसके बाद बीना (इटावा) और सागर (केन्ट) में हैं जहां नगरीय जनसंख्या का प्रतिशत क्रमशः 13 और 11 है। अधिकतम नगरीय जनसंख्या हिन्दू धर्म मानती है और इसके बाद संख्या इस्लाम धर्म मानने वालों की है। उपर्युक्त 2 धर्मों को मानने वालों की नगर वार जनसंख्या निम्न प्रकार है:—

क्रमांक	नगर	प्रतिशत (पूर्ण अंकों में)	
		हिन्दू	इस्लाम
1	2	3	4
1	खुरई	75	11
2	गढ़ाकोटा	82	12
3	देवरी	83	11
4	बंडा	75	6
5	बीना (इटावा)	83	7
6	रेहली	85	10
7	राहतगढ़	52	44
8	सागर (केन्ट)	78	15
9	सागर (नगरपालिका)	80	10

केवल बंडा, खुरई और सागर (नगरपालिका) को छोड़कर, जहां क्रमशः 19, 13, व 8 प्रतिशत जैन धर्म मानने वाले हैं, अन्य धर्मों को मानने वालों की संख्या अधिक नहीं हैं। खुरई, गढ़ाकोटा, देवरी बंडा, रेहली और राहतगढ़ में बौद्ध धर्म मानने वाले नहीं हैं। इसी तरह गढ़ाकोटा और देवरी में ईसाई धर्म मानने वाले नहीं हैं। सभी नगरों में 10 प्रतिशत से अधिक अनुसूचित जाति की संख्या है और खुरई, गढ़ाकोटा, और बीना (इटावा) में यह 30 प्रतिशत से अधिक है। किसी भी नगर में अनुसूचित जन जाति की संख्या नहीं है क्योंकि सागर अनुसूचित जाति और अनुसूचित जन जाति सूची संशोधन आदेश 1956 [Scheduled Castes and Scheduled Tribes Lists Modification Order, 1956] के अन्तर्गत नहीं आता है।

ग्राम निर्देशिका

ग्राम
सुख–सुविधाएं
खुरई

स्थानीय कोड नम्बर	ग्राम का नाम	ग्राम का कुल क्षेत्रफल (एकड़ में)	ग्राम में उपलब्ध सुख-सुविधाएं					
			शिक्षा सम्बन्धी	चिकित्सा सम्बन्धी	बिजली सम्बन्धी	पेय-जल सम्बन्धी	परिवहन सम्बन्धी	डाक तथा तार सम्बन्धी
1	2	3	4	5	6	7	8	9
1	बरोदिया	1,152.00	..	..	..	कु.,न.	..	..
2	पिपरासर	2,190.00	प्रा. शा. (1)	..	..	कु.,न.	..	डा.
3	रमपुरा	416.00	..	..	..	कु., न.	..	..
4	कठिया	630.00	..	..	..	कु.,न.	..	..
5	छावनकाछी	1,452.00	..	..	..	कु., न.	..	..
6	छावन जगदीश	698.00	..	..	..	कु.,न.	..	..
7	पाली खेडा	773.00	..	..	..	कु., न.	..	..
8	दुधावनी	622.00	..	..	..	कु., न.	..	..
9	खितोसा	323.00	..	..	..	कु., न.	..	..
10	देवल	2,483.00	प्रा. शा. (1)	..	..	कु.	..	..
11	बलारखेड़ी	145.00	..	..	..	ना.	..	..
12	खिरिया भगोती	389.00	..	..	..	..	..	..
13	पंधो	981.00	..	..	..	कु.	..	..
14	भैंसवाहा	916.00	..	..	..	कु.	..	..
15	चमारी	2,246.00	..	..	..	कु.	..	..
16	गढौली	574.00	..	..	..	कु.	..	..
17	धमना	490.00	..	..	..	कु.	..	..
18	मोहासा	977.00	..	..	..	कु.	रे.	..
19	करोंदा	2,554.00	प्रा. शा. (1)	..	..	कु.	रे.	..
20	आमखेरा	1,139.00	..	..	..	कु.	..	..
21	भानगढ़	2,889.00	पू. मा. शा. (1)	प्रा. स्वा. के. (1)	..	कु.	रे.	डा.
22	पुराजादो	683.00	..	..	..	कु.	..	..
23	खजूरिया	1,035.00	प्रा. शा. (1)	..	..	कु.	..	..
24	बिलधो	2,158.00	प्रा. शा. (1)	..	..	कु.	..	..
25	हड़कल जैन	1,410.00	..	..	..	कु.	..	..
26	परासरी	759.00	..	..	..	कु.	..	..
27	बेघई	520.00	प्रा. शा. (1)	..	..	कु.	..	..
28	गिरवल	1,987.00	प्रा. शा. (1)	..	..	कु.	..	..
29	रूसल्ला	1,188.00	..	..	..	कु.	..	..
30	लहरवास	1,615.00	..	..	..	कु.	..	..
31	कंजिया	3,120.00	प्रा. शा. (1)	औ.	..	कु.	..	डा.
32	सलीता	857.00	..	..	..	कु.	..	..
33	उमरिया	517.00	..	..	..	कु.	..	..
34	रामसागर	689.00	..	..	..	कु.	..	..
35	कन्जोल	417.00	..	..	..	..	..	..
36	देवराजी	595.00	..	..	..	कु.	..	..
37	लहरावदा	863.00	..	..	..	कु.	..	..
38	कंजिया रैयत	369.00	..	..	..	कु.	..	..
39	गोंची	470.00	..	..	..	कु.	..	..
40	बगसपुर	1,037.00	..	..	..	कु.	..	..

निर्देशिका

एवं भूमि उपयोग

तहसील

मुख्य खाद्य	भूमि उपयोग (अर्थात् विभिन्न प्रकार के भूमि उपयोगों के अन्तर्गत आने वाले क्षेत्र) एकड़ में					सबसे पास का नगर और दूरी (कि. मी. में)	ग्राम में साप्ताहिक बाजार लगता हो, तो उसका दिन	अभ्युक्ति धार्मिक, ऐतिहासिक अथवा पुरातत्वीय महत्व के स्थानों के उल्लेख सहित
	वन	सिंचित	असिंचित	कृष्य खाली भूमि	कृषि के लिए अनुपलब्ध क्षेत्र जिसमें कृषि नहीं की जा सकती			
10	11	12	13	14	15	16	17	18
गेहूँ	..	..	402.00	308.00	442.00	बीना-इटावा 25.6	..	..
गेहूँ	408.00	..	796.00	329.00	657.00	बीना-इटावा 28.8	..	..
गेहूँ	..	..	123.00	..	293.00	बीना-इटावा 22.4	..	..
गेहूँ	..	..	91.00	9.00	530.00	बीना-इटावा 22.4	..	..
गेहूँ	114.00	..	339.00	470.00	529.00	बीना-इटावा 25.6	..	..
गेहूँ	351.00	..	271.00	2.00	74.00	बीना-इटावा 25.6	..	..
गेहूँ	391.00	..	216.00	72.00	94.00	बीना-इटावा 25.6	..	..
गेहूँ	67.00	..	216.00	2.00	337.00	बीना-इटावा 25.6	..	.
गेहूँ	..	..	..	302.00	21.00	बीना-इटावा 25.6	..	..
गेहूँ	..	..	1,062.00	1,085.00	336.00	बीना-इटावा 25.6	..	..
गेहूँ	..	..	75.00	69.00	1.00	बीना-इटावा 25.6	..	..
गेहूँ	..	..	277.00	90.00	22.00	बीना-इटावा 25.6	..	..
गेहूँ	..	..	827.00	132.00	22.00	बीना-इटावा 25.6	..	..
गेहूँ	..	..	733.00	135.00	48.00	बीना-इटावा 25.6	..	..
गेहूँ	..	..	787.00	1,375.00	84.00	बीना-इटावा 25.6	..	..
गेहूँ,	..	..	437.00	116.00	21.00	बीना-इटावा 22.4	..	..
गेहूँ, ज्वार	..	..	364.00	118.00	8.00	बीना-इटावा 22.4	..	..
गेहूँ, ज्वार	..	..	657.00	262.00	58.00	बीना-इटावा 22.4	..	..
गेहूँ, ज्वार	..	..	1,868.00	530.00	156.00	बीना-इटावा 19.2	..	..
गेहूँ, ज्वार	..	..	915.00	191.00	33.00	बीना-इटावा 20.8	..	..
गेहूँ, ज्वार	..	1.00	2,293.00	427.00	168.00	बीना-इटावा 20.8	बुधवार	..
गेहूँ, ज्वार	..	1.00	529.00	122.00	31.00	बीना-इटावा 24.0	..	..
गेहूँ, ज्वार	..	..	887.00	117.00	31.00	बीना-इटावा 24.0	..	..
गेहूँ, ज्वार	..	..	1,647.00	431.00	80.00	बीना-इटावा 19.2	..	..
गेहूँ, ज्वार	..	..	1,219.00	131.00	60.00	बीना-इटावा 19.2	..	..
गेहूँ, ज्वार	..	..	567.00	152.00	40.00	बीना-इटावा 17.6	..	..
गहूँ, ज्वार	..	..	414.00	87.00	19.00	बीना-इटावा 17.6	..	..
गेहू, ज्वार	..	..	1,412.00	474.00	101.00	बीना-इटावा 24.0	..	..
गेहूं, ज्वार	..	..	1,060.00	60.00	68.00	बीना-इटावा 22.4	..	..
गेहूँ, ज्वार	..	..	1,387.00	180.00	48.00	बीना-इटावा 19.2	..	.
गेहूँ	..	..	2,027.00	601.00	492.00	बीना-इटावा 27.2	..	..
गेहूं	..	..	209.00	191.00	457.00	बीना-इटावा 28.8	..	..
गेहूँ	..	..	169.00	325.00	23.00	बीना-इटावा 28.8	..	..
गेहूँ	..	..	547.00	116.00	26.00	बीना-इटावा 25.6	..	..
गेहूँ	..	..	399.00	13.00	5.00	मुंगावली 11.2	..	.
गेहूँ	..	..	415.00	143.00	37.00	मुंगावली 11.2	..	..
गेहूँ	..	..	694.00	136.00	33.00	मुंगावली 11.2	..	..
गेहूँ	..	..	206.00	38.00	125.00	मुंगावली 9.6	..	..
गेहूँ	..	..	262.00	123.00	85.00	मुंगावली 9.6	..	..
गेहूँ	..	..	663.00	286.00	88.00	मुंगावली 9.6	..	.

स्थानीय कोड नम्बर	ग्राम का नाम	ग्राम का कुल क्षेत्रफल (एकड़ में)	ग्राम में उपलब्ध सुख-सुविधाएं					
			शिक्षा संबंधी	चिकित्सा सम्बन्धी	बिजली संबंधी	पेय-जल सम्बन्धी	परिवहन सम्बन्धी	डाक तथा तार सम्बन्धी
1	2	3	4	5	6	7	8	9
41	हिन्नोद	2,845.00	प्रा. शा. (1)	..	..	कु.	..	.
42	खमऊखेरी	401.00	..	..	..	ना.	..	..
43	भोजपुर	478.00	..	..	..	कु.	..	..
44	सिरचोपी	2,000.00	प्रा. शा. (1)	..	..	कु.	..	..
45	लखाहर	1,542.00	प्रा. शा. (1)	..	..	कु.	..	..
46	ढाना	662.00	..	..	..	कु.	..	..
47	बाघारूपा	319.00	..	..	..	कु.	..	..
48	भाकरई	1,072.00	..	..	..	कु.	..	..
49	हांसुवा	1,162.00	प्रा. शा. (1)	..	..	कु.	..	..
50	धरमपुर	441.00	..	..	..	कु.	..	..
51	पुरेना	1,539.00	प्रा. शा. (1)	..	..	कु.	..	..
52	बेसरा कशोई	1,243.00	..	..	..	कु.	..	..
53	पुरारामा	245.00	..	..	..	कु.	..	..
54	धनोरा	225.00	..	..	..	कु.	..	..
55	सरगोली	304.00	..	..	..	कु.	..	..
56	पटकुई	758.00	..	..	..	कु.	..	..
57	हाँसलखेडी	1,252.00	..	..	..	कु.	..	..
58	महुटा	662.00	..	..	..	कु.	..	..
59	ढिमरोली	683.00	..	..	..	कु.	..	..
60	पिपरियापुरा	402.00	..	..	..	कु.	..	..
61	मनमती	217.00	..	..	..	कु.	..	..
62	नहरोन	439.00	..	..	..	कु.	..	..
63	विलधई बुजुर्ग	766.00	..	..	..	कु.	..	.
64	बम्होरी केला	629.00	..	..	..	कु.	..	.
65	बेरखेरी टांडा	837.00	..	..	..	कु.	..	.
66	पार	1,509.00	..	..	..	कु.	..	..
67	कालूखेरी	459.00	..	..	..	कु.	..	..
68	मुड़िया	975.00	प्रा. शा. (1)	..	..	कु.	..	..
69	मूड़री	506.00	..	..	..	कु.	..	..
70	आगासौद	4,878.00	प्रा. शा. (1) पू. मा. शा. (1)	चि. (1)	रो.,सि.,उ.	कु.	..	डा.
71	छक आगासौद	480.00	..	..	..	कु.	..	..
72	दौनमड़ी	616.00	..	..	..	कु.	..	..
73	बिलाखना	838.00	प्रा. शा. (1)	..	..	कु.	..	..
74	बम्होरी दुर्जन	654.00	..	..	..	कु.	..	..
75	जोध	2,170.00	प्रा. शा. (1)	..	..	कु.	..	..
76	महादेवखेड़ी	1,408.00	प्रा. शा. (1)	..	..	कु.	..	..
77	बेरखेड़ी	746.00	प्रा. शा. (1)	..	..	कु.	..	..
78	निवोदा	1,705.00	प्रा. शा. (1)	..	..	कु.	..	..
79	सेमरखेडी	974.00	प्रा. शा. (1)	..	..	कु.	..	..
80	चकरधई	462.00	..	..	..	कु.	..	..
81	कचनोदा	709.00	..	..	..	कु.	..	..
82	बरमायन	1,325.00	..	..	..	कु.	..	..
83	बिहरना	2,196.00	प्रा. शा. (1)	..	.	कु.	..	..

खुरई तहसील

मुख्य खाद्य	भूमि उपयोग (अर्थात् विभिन्न प्रकार के भूमि उपयोगों के अंतर्गत आने वाले क्षेत्र) एकड़ में					सबसे पास का नगर और दूरी (कि. मी. में)	ग्राम में साप्ताहिक बाजार लगता हो, तो उसका दिन	अभ्युक्ति धार्मिक, ऐतिहासिक अथवा पुरातत्वीय महत्व के स्थानों के उल्लेख सहित
	वन	सिंचित	असिंचित	कृष्य खाली भूमि	कृषि के लिए अनुपलब्ध क्षेत्र जिसमें कृषि नहीं की जा सकती			
10	11	12	13	14	15	16	17	18
गेहूँ	..	..	1,789.00	702.00	354.00	मुंगावली 9.6	..	..
गेहूँ	..	..	338.00	55.00	8.00	मुंगावली 11.2	..	..
गेहूँ	..	..	411.00	62.00	5.00	मुंगावली 9.6	..	..
गेहूँ	..	1.00	1,646.00	295.00	58.00	मुंगावली 9.6	..	..
गेहूँ	..	2.00	1,158.00	130.00	252.00	मुंगावली 9.6	..	..
गेहूँ	..	..	496.00	105.00	61.00	मुंगावली 9.6	..	..
गेहूँ	..	..	267.00	25.00	27.00	मुंगावली 9.6	..	..
गेहूँ, ज्वार	..	..	714.00	180.00	178.00	बीना-इटावा 16.0	..	..
गेहूँ, ज्वार	..	..	714.00	349.00	99.00	बीना-इटावा 19.2	..	..
गेहूँ, ज्वार	..	..	316.00	97.00	28.00	बीना-इटावा 19.2	..	..
गेहूँ, ज्वार	..	..	1,135.00	348.00	56.00	बीना-इटावा 17.6	..	..
गेहूँ, ज्वार	..	3.00	912.00	272.00	56.00	बीना-इटावा 20.8	..	..
गेहूँ, ज्वार	..	..	228.00	11.00	6.00	बीना-इटावा 11.2	..	..
गेहूँ, ज्वार	..	..	175.00	44.00	6.00	बीना-इटावा 12.8	..	..
गेहूँ, ज्वार	..	..	253.00	46.00	5.00	बीना-इटावा 12.8	..	..
गेहूँ, ज्वार	..	..	641.00	95.00	22.00	बीना-इटावा 12.8	..	..
गेहूँ, ज्वार	..	..	1,008.00	144.00	100.00	बीना-इटावा 16.0	..	..
गेहूँ, ज्वार	..	..	329.00	148.00	185.00	बीना-इटावा 17.6	..	..
गेहूँ, ज्वार	..	..	546.00	107.00	30.00	बीना-इटावा 14.4	..	..
गेहूँ, ज्वार	..	..	241.00	145.00	16.00	बीना-इटावा 12.8	..	..
गेहूँ, ज्वार	..	..	139.00	19.00	59.00	बीना-इटावा 11.2	..	..
गेहूँ, ज्वार	..	..	275.00	37.00	127.00	बीना-इटावा 11.2	..	..
गेहूँ, ज्वार	..	..	522.00	153.00	91.00	बीना-इटावा 9.6	..	..
गेहूँ, ज्वार	..	.	295.00	321.00	13.00	बीना-इटावा 11.2	..	..
गेहूँ, ज्वार	..	..	548.00	268.00	21.00	बीना-इटावा 8.0	..	..
गेहूँ, ज्वार	..	1.00	1,204.00	262.00	42.00	बीना-इटावा 8.0	..	..
गेहूँ, ज्वार	..	..	413.00	32.00	14.00	बीना-इटावा 6.4	..	..
गेहूँ, ज्वार	..	1.00	895.00	54.00	25.00	बीना-इटावा 4.8	..	..
गेहूँ, ज्वार	..	..	381.00	114.00	11.00	बीना-इटावा 11.2	..	..
गेहूँ	..	31.00	3,497.00	204.00	1,146.00	बीना-इटावा 14.4	रविवार	..
गेहूँ	..	..	228.00	252.00	..	बीना-इटावा 12.8	..	..
गेहूँ	..	..	251.00	173.00	192.00	बीना-इटावा 17.6	..	..
गेहूँ	..	..	769.00	37.00	32.00	बीना-इटावा 16.0	..	..
गेहूँ	..	..	503.00	103.00	48.00	बीना-इटावा 16.0	..	..
गेहूँ	..	..	1,673.00	433.00	64.00	बीना-इटावा 16.0	..	..
गेहूँ	..	..	1,157.00	206.00	45.00	बीना-इटावा 16.0	..	..
गेहूँ	..	..	621.00	102.00	23.00	बीना-इटावा 12.8	..	..
गेहूँ	..	..	1,471.00	167.00	67.00	बीना इटावा 12.8	..	..
गेहूँ	..	..	808.00	136.00	30.00	बीना इटावा 12.8	..	..
गेहूँ	..	..	445.00	9.00	8.00	बीना इटावा 12.8	..	..
गेहूँ	..	..	646.00	26.00	37.00	बीना इटावा 12.8	..	..
गेहूँ	..	4.00	1,169.00	114.00	38.00	बीना इटावा 14.4	..	..
गेहूँ	..	9.00	1,573.00	544.00	70.00	बीना इटावा 14.4	..	..

स्थानीय कोड नम्बर	ग्राम का नाम	ग्राम का कुल क्षेत्रफल (एकड़ में)	ग्राम में उपलब्ध सुख-सुविधाएं					
			शिक्षा सम्बन्धी	चिकित्सा सम्बन्धी	बिजली संबंधी	पेय-जल सम्बन्धी	परिवहन सम्बन्धी	डाक तथा तार सम्बन्धी
1	2	3	4	5	6	7	8	9
84	परसोरा	538.00	..	..	..	कु.	..	..
85	जगदीशपुर	388.00	..	..	..	कु.	..	..
86	गुरयाना	650.00	..	..	..	कु.	..	..
87	मुरयाना	671.00	..	..	..	कु.	..	..
88	मुड़ियादेहरा	1,021.00	..	..	..	कु.	क. स.	..
89	मिरजापुर	813.00	..	..	..	कु.	..	..
90	लश्करपुर	335.00	..	..	..	कु.	..	..
91	ढांड	3,107.00	प्रा. शा. (1)	..	..	कु.	..	डा.
92	ताजपुरा	355.00	..	..	..	कु.	..	..
93	बुखारा	1,788.00	प्रा. शा. (1)	..	..	कु.	..	..
94	बेथनी	1,991.00	प्रा. शा. (1)	..	..	कु.	..	..
95	कनखर	793.00	..	..	..	कु.	..	..
96	मलिया	375.00	..	..	..	कु.	रे.	..
97	बरदोरा	1,391.00	..	..	रो.,सि.,उ.	कु.	..	..
98	बेलई	2,781.00	प्रा. शा. (1)	..	..	कु.	..	..
99	गुनगी	820.00	प्रा. शा. (1)	..	सि., रो.	कु.	..	..
100	देंहरी	3,369.00	प्रा. शा. (1)	..	..	कु.	..	डा.
101	कठाई	477.00	..	..	..	कु.	..	..
102	किरोंद	952.00	..	..	..	कु.	..	..
103	मनऊ	473.00	..	..	..	कु.	..	..
104	कलराऊनी	554.00	..	..	..	हेन्ड पम्प	..	..
105	इटावा	3,185.00	प्रा. शा. (1)	..	..	..	..	..
106	भिलावनी	425.00	..	..	..	कु.	प. स.	..
107	पाली इटावा	475.00	..	..	..	कु.	प. स., रे.	..
108	सबधा	596.00	..	..	..	कु.	..	..
109	किरबिदा	1,226.00	प्रा. शा. (1)	..	रो., सि., उ.	..	प. स.	..
110	हड़कल खाती	1,402.00	..	..	..	..	..	..
111	बरोदिया घाट	734.00	प्रा.शा. (1)	..	..	..	..	..
112	रूपऊ	552.00	..	..	..	..	..	..
113	करई	471.00	..	..	..	..	..	..
114	गुलौआ	704.00	..	..	सि., उ.	..	..	..
115	नोपुरा	308.00	..	..	..	..	..	..
116	नोगांव	1,142.00	प्रा. शा. (1)	..	सि., रो.	..	..	..
117	हांसुवा	649.00	..	..	..	कु.	..	..
118	केथनी रैयत	850.00	..	..	..	न.	..	..
119	पडरिया	1,849.00	प्रा. शा. (1)	..	..	कु.	..	..
120	गडा	1,968.00	प्रा. शा. (1)	..	..	..	..	..
121	गोधना	767.00	..	..	..	..	क.स.	..
122	बामोरा	1,357.00	प्रा. शा. (1) पू. मा. शा. (1) उ. मा. शा. (1)	चि. (1)	..	..	प. स. रे.	डा.,ता.,दू.
123	धनोरा	1,160.00	..	..	..	..	..	..
124	गोंहर	791.00	प्रा. शा. (1)	..	..	..	..	..
125	पिपरिया	475.00	..	..	..	..	..	..

मुख्य खाद्य	भूमि उपयोग (अर्थात् विभिन्न प्रकार के भूमि उपयोगों के अन्तर्गत आने वाले क्षेत्र) एकड़ में					सबसे पास का नगर और दूरी (कि. मी. में)	ग्राम में साप्ताहिक बाजार लगता हो, तो उसका दिन	अभ्युक्ति धार्मिक, ऐतिहासिक अथवा पुरातत्वीय महत्व के स्थानों के उल्लेख सहित
	वन	सिंचित	असिंचित	कृष्य खाली भूमि	कृषि के लिए अनुपलब्ध क्षेत्र जिसमें कृषि नहीं की जा सकती			
10	11	12	13	14	15	16	17	18
गेहूँ	..	1.00	416.00	79.00	42.00	बीना-इटावा 14.4	..	..
गेहूँ	..	4.00	318.00	23.00	43.00	बीना-इटावा 14.4	..	..
गेहूँ	..	..	509.00	96.00	45.00	बीना-इटावा 14.4	..	..
गेहूँ	..	..	498.00	104.00	69.00	बीना-इटावा 14.4	..	..
गेहूँ	..	..	740.00	242.00	39.00	बीना-इटावा 22.4	..	..
गेहूँ	..	..	662.00	127.00	24.00	बीना-इटावा 22.4	..	..
गेहूँ	..	..	324.00	6.00	5.00	बीना-इटावा 22.4	..	..
गेहूँ	..	..	2,520.00	518.00	69.00	बीना-इटावा 19.2	..	..
गेहूँ	..	..	273.00	65.00	17.00	बीना-इटावा 22.4	..	..
गेहूँ	..	1.00	1,358.00	356.00	73.00	बीना-इटावा 11.2	..	..
गेहूँ	..	..	1,640.00	275.00	76.00	बीना-इटावा 12.8	..	..
गेहूँ	..	..	560.00	218.00	15.00	बीना-इटावा 9.6	..	..
गेहूँ	..	..	303.00	40.00	32.00	बीना-इटावा 9.6	..	..
गेहूँ	..	5.00	1,227.00	108.00	51.00	बीना-इटावा 1.6	..	..
गेहूँ	..	..	2,329.00	333.00	119.00	बीना-इटावा 8.0	..	..
गेहूँ	..	..	625.00	180.00	15.00	बीना-इटावा 8.0	..	..
गेहूँ	..	1.00	2,778.00	353.00	237.00	बीना-इटावा 8.0	..	..
गेहूँ	..	..	308.00	53.00	116.00	बीना-इटावा 9.6	..	..
गेहूँ	..	..	844.00	66.00	42.00	बीना-इटावा 6.4	..	..
गेहूँ	..	..	437.00	11.00	25.00	बीना-इटावा 6.4	..	..
गेहूँ	..	..	444.00	72.00	38.00	बीना-इटावा 3.2	..	..
..	.	68.00	2,757.00	28.00	332.00	बीना-इटावा 0.8	..	..
गेहूँ	..	19.00	369.00	19.00	18.00	बीना-इटावा 3.2	..	..
गेहूँ	..	32.00	296.00	90.00	57.00	बीना-इटावा 1.6	..	..
गेहूँ	..	11.00	436.00	100.00	49.00	बीना-इटावा 1.6	..	..
गेहूँ	..	37.00	994.00	108.00	87.00	बीना-इटावा 4.8	..	..
गेहूँ	..	..	1,075.00	277.00	50.00	बीना-इटावा 8.0	..	..
गेहूँ	..	..	561.00	111.00	62.00	बीना-इटावा 6.4	..	..
गेहूँ	..	..	407.00	41.00	104.00	बीना-इटावा 1.6	..	..
गेहूँ	..	..	382 00	76.00	13.00	बीना-इटावा 4.8	..	..
गेहूँ	..	11.00	529.00	132.00	32.00	बीना-इटावा 1.6	..	..
गेहूँ	..	14.00	179.00	67.00	48.00	बीना-इटावा 6.4	..	..
गेहूँ	..	19.00	969.00	79.00	75.00	बीना-इटावा 3.2	..	..
गेहूँ	..	..	465.00	136.00	48.00	बीना-इटावा 3.2	..	..
गेहूँ	..	..	317.00	351.00	182.00	बीना-इटावा 6.4	..	..
गेहूँ	..	..	1,609.00	106.00	134.00	बीना-इटावा 4.8	..	..
गेहूँ	..	..	1,315.00	446.00	207.00	बीना-इटावा 9.6	..	..
गेहूँ	..	..	615.00	92.00	60.00	बीना-इटावा 4.8	..	..
गेहूँ	..	5.00	1,144.00	69.00	139.00	कुरवाई 8.0	गुरुवार	..
गेहूँ	..	..	994.00	128.00	38.00	बीना-इटावा 9.6	..	..
गेहूँ	..	1.00	587.00	179.00	24.00	बीना-इटावा 11.2	..	..
गेहूँ	..	..	414.00	42.00	19.00	बीना-इटावा 20.8	..	..

स्थानीय कोड नम्बर	ग्राम का नाम	ग्राम का कुल क्षेत्रफल (एकड़ में)	ग्राम में उपलब्ध सुख-सुविधाएं					
			शिक्षा संबंधी	चिकित्सा सम्बन्धी	बिजली संबंधी	पेय-जल सम्बन्धी	परिवहन सम्बन्धी	डाक तथा तार सम्बन्धी
1	2	3	4	5	6	7	8	9
126	धनसरा	1,210.00	प्रा. शा. (1)	..	..	..	..	..
127	रसूलपुर	492.00	..	..	..	..	..	..
128	सनाई	1,396.00	प्रा. शा., (1)	..	..	..	..	डा.
129	मूड़री	482.00	..	..	..	..	..	..
130	इटैया	668.00	..	..	..	..	..	..
131	एरन	1,449.00	..	..	..	न.	..	..
132	बगदावली	163.00	..	..	..	न.	..	..
133	बरोदिया एरन	388.00	..	..	..	न.	..	..
134	भरतोली	266.00	..	..	..	न.	..	..
135	पहाखेड़ी	644.00	..	..	..	..	..	..
136	सातनी	235.00	..	..	..	कु.,	..	..
137	शेखपुर	404.00	..	..	..	कु.	..	..
138	कजरई	525.00	..	..	..	न.	..	..
139	नवोदिया	490.00	..	..	..	कु.	..	..
140	हरदोट	610.00	..	..	..	कु.	..	..
141	बिन्धई	654.00	..	..	..	कु.	..	..
142	भापसोन	492.00	..	..	..	कु.	..	..
143	पहलेजपुर	614.00	..	..	..	कु.	..	..
144	जाऊखेरी	424.00	..	..	..	कु.	..	..
145	धवाई	306.00	..	..	..	कु.	..	..
146	रहटवास	709.00	..	..	..	कु.	..	..
147	ननियाखेडी	192.00	..	..	..	कु.	..	..
148	जीरावारो	460.00	..	..	..	कु.	..	..
149	सतोरिया	2,015.00	प्रा. शा. (1)	..	..	कु.	..	..
150	चन्देरा	289.00	..	..	..	न.	..	..
151	रेता	481.00	..	..	..	कु.	..	.
152	मुहासा	1,230.00	..	..	..	कु.	..	..
153	कोरजा	1,503.00	..	..	..	कु.	..	..
154	मेवली	750.00	..	..	..	कु.	..	..
155	चिकनोरा	354.00	..	..	..	कु.	..	.
156	दोलतपुर	605.00	..	..	..	कु.	..	..
157	सिरोंजीपुर	761.00	..	..	..	कु.	..	..
158	मुसियावदा	616.00	..	..	..	कु.	..	..
159	हींगटी	1,782.00	प्रा. शा. (1)	..	..	कु.	..	..
160	फुटेरा	608.00	..	..	..	कु.	प. स.	..
161	धुरूआ	797.00	..	..	..	कु.,	..	..
162	रामपुर	837.00	प्रा. शा. (1)	..	..	कु.	..	..
163	कुरूवा	376.00	..	..	..	कु.	क. स.	..
164	मालखेरी	759.00	..	..	..	कु.	..	..
165	हिरनछिया	839.00	..	..	..	कु.	प. स.	..
166	बम्होरी शेख	897.00	..	..	सि.	कु.	प. स.	..
167	पीपरखेड़ी	844.00	..	..	..	कु.	..	..
168	धनोरा	1,646.00	प्रा. शा. (1)	..	रो., उ., उ.	कु.	प. स.	..
169	धईबुजुर्ग	819.00	..	..	..	कु.	..	..

खुरई तहसील

मुख्य खाद्य	भूमि उपयोग (अर्थात् विभिन्न प्रकार के भूमि उपयोगों के अन्तर्गत आने वाले क्षेत्र) एकड़ में					सबसे पास का नगर और दूरी (कि.मी. में)	ग्राम में साप्ताहिक बाजार लगता हो, तो उसका दिन	अभ्युक्ति धार्मिक, ऐतिहासिक अथवा पुरातत्वीय महत्व के स्थानों के उल्लेख सहित
	वन	सिंचित	असिंचित	कृष्य खाली भूमि	कृषि के लिए अनुपलब्ध क्षेत्र जिसमें कृषि नहीं की जा सकती			
10	11	12	13	14	15	16	17	18
गेहूँ	..	1.00	1,124.00	16.00	69.00	बीना-इटावा 20.8	..	..
गेहूँ	..	..	442.00	22.00	28.00	बीना-इटावा 20.8	..	..
गेहूँ	..	..	1,118.00	187.00	91.00	बीना-इटावा 20.8	शनिवार	..
गेहूँ	..	..	414.00	16.00	52.00	बीना-इटावा 20.8	..	..
गेहूँ	..	..	436.00	199.00	33.00	बीना-इटावा 14.4	..	..
गेहूँ	..	2.00	912.00	407.00	128.00	बीना-इटावा 14.4	..	..
गेहूँ	..	..	145.00	3.00	15.00	बीना-इटावा 12.8	..	..
गेहूँ	..	..	251.00	102.00	35.00	बीना-इटावा 16.0	..	..
गेहूँ	..	..	187.00	48.00	31.00	बीना-इटावा 12.8	..	..
गेहूँ	..	..	493.00	139.00	12.00	बीना-इटावा 16.0	..	..
गेहूँ	..	..	215.00	6.00	14.00	बीना-इटावा 17.6	..	..
गेहूँ	..	..	194.00	185.00	25.00	बीना-इटावा 12.8	..	..
गेहूँ	..	2.00	271.00	193.00	59.00	बीना-इटावा 14.4	..	..
गेहूँ	..	..	441.00	29.00	20.00	बीना-इटावा 17.6	..	..
गेहूँ	..	..	439.00	145.00	26.00	बीना-इटावा 17.6	..	..
गेहूँ	..	..	578.00	58.00	18.00	बीना-इटावा 20.8	..	..
गेहूँ	..	..	352.00	96.00	44.00	खुरई 16.0	..	..
गेहूँ	..	2.00	461.00	97.00	54.00	बीना-इटावा 16.0	..	..
गेहूँ	..	..	360.00	41.00	23.00	बीना-इटावा 17.6	..	..
गेहूँ	..	..	262.00	30.00	14.00	बीना-इटावा 19.2	..	..
गेहूँ	..	..	650.00	40.00	19.00	खुरई 16.0	..	..
गेहूँ	..	..	175.00	3.00	14.00	बीना-इटावा 19.2	..	..
गेहूँ	..	..	456.00	..	4.00	बीना-इटावा 20.8	..	..
गेहूँ	..	1.00	1,489.00	452.00	73.00	बीना-इटावा 9.6	..	..
गेहूँ	..	1.00	135.00	116.00	37.00	बीना-इटावा 11.2	..	..
गेहूँ	..	1.00	333.00	100.00	47.00	बीना-इटावा 11.2	..	..
गेहूँ	..	1.00	707.00	438.00	84.00	बीना-इटावा 11.2	..	..
गेहूँ	..	..	1,215.00	234.00	54.00	बीना-इटावा 6.4	..	..
गेहूँ	..	..	647.00	79.00	24.00	बीना-इटावा 6.4	..	..
गेहूँ	..	..	300.00	33.00	21.00	बीना-इटावा 3.2	..	..
गेहूँ	..	..	496.00	93.00	16.00	बीना-इटावा 4.8	..	..
गेहूँ	..	..	719.00	14.00	28.00	बीना-इटावा 6.4	..	..
गेहूँ	..	..	538.00	58.00	20.00	बीना-इटावा 3.2	..	..
गेहूँ	..	2.00	1,520.00	241.00	19.00	बीना-इटावा 4.8	..	..
गेहूँ	..	3.00	550.00	45.00	10.00	बीना-इटावा 3.2	..	..
गेहूँ	..	1.00	739.00	15.00	42.00	बीना-इटावा 3.2	..	..
गेहूँ	..	8.00	742.00	56.00	31.00	बीना-इटावा 6.4	..	..
गेहूँ	..	..	335.00	13.00	28.00	बीना-इटावा 4.8	..	..
गेहूँ	..	1.00	695.00	43.00	20.00	बीना-इटावा 4.8	..	..
गेहूँ	..	4.00	729.00	46.00	60.00	बीना-इटावा 2.4	..	..
गेहूँ	..	..	723.00	46.00	128.00	बीना-इटावा 9.6	..	..
गेहूँ	..	1.00	520.00	138.00	185.00	बीना-इटावा 4.8	..	..
गेहूँ	..	4.00	1,368.00	29.00	245.00	बीना-इटावा 6.4	..	..
गेहूँ	..	3.00	689.00	18.00	109.00	बीना-इटावा 8.0	..	..

स्थानीय कोड नम्बर	ग्राम का नाम	ग्राम का कुल क्षेत्रफल (एकड़ में)	ग्राम में उपलब्ध सुख-सुविधाएं					
			शिक्षा संबंधी	चिकित्सा सम्बन्धी	बिजली संबंधी	पेय-जल सम्बन्धी	परिवहन सम्बन्धी	डाक तथा तार सम्बन्धी
1	2	3	4	5	6	7	8	9
170	रूसल्ला	632.00	प्रा. शा. (1)	..	..	कु.	..	..
171	कमा खेरी	504.00	..	..	..	कु.	..	..
172	बसाहारी	9,367.00	प्रा. शा. (1) पू. मा. शा. (1)	..	रो.,सि.,उ.	कु.	प.स.	डा.
173	चमरूआ	285.00	..	..	..	कु.	..	..
174	मालासुनेटी	2,283.00	प्रा. शा. (1)	..	..	कु.	प.स.	..
175	खिमलासा	2,781.00	प्रा. शा. (1), पू. मा. शा. (1), उ. मा. शा. (1)	औ.	रो.,सि., उ.	कु.	प.स.	डा.
176	गिरहनी	1,361.00	प्रा. शा. (1)	..	..	कु.	..	..
177	बीरमखेडी	1,227.00	प्रा. शा. (1)	..	..	कु.	..	..
178	भरछा	2,456.00	प्रा. शा. (1)	..	..	कु.	..	..
179	निवारी	2,273.00	प्रा. शा. (1)	..	..	कु.	..	..
180	खिरिया चित्तरसिंह	341.00	..	..	..	कु.	..	..
181	खड़ेसरा	1,641.00	प्रा. शा. (1)	..	..	कु.	..	..
182	लहटवास	1,202.00	प्रा. शा. (1)	..	..	कु.	..	..
183	बुढ़नपुरा	401.00	..	..	..	कु.	..	..
184	बुढ़ीपथरिया	476.00	..	..	..	कु.	..	..
185	भुताई	222.00	..	..	..	कु.	..	..
186	इनायतपुर	919.00	..	..	..	कु.	..	..
187	गढ़ौली जवाहर	801.00	..	..	..	कु.	प.स.	..
188	मुडियाकुमेर	483.00	..	..	..	कु.	..	..
189	मुंहासा	1,256.00	..	..	..	कु.	..	..
190	महाराजखेरी	224.00	..	..	..	कु.	..	..
191	हलऊ	543.00	..	..	..	कु.	..	..
192	मडना सुल्तान	510.00	..	..	..	कु.	..	..
193	भुगावली	766.00	प्रा. शा. (1)	..	..	कु.	..	..
194	मड़नी	710.00	..	..	..	कु.	..	..
195	दरैया	914.00	..	..	..	कु.	..	..
196	बहरोल	853.00	प्रा. शा. (1)	..	..	कु.	..	..
197	ढ़ेमाढ़ाना	665.00	..	..	..	कु.	..	..
198	लमेठी	552.00	..	..	सि.	कु.	..	..
199	सदरपुर	849.00	..	..	..	कु.	..	..
200	पथरिया जगन	2,253.00	प्रा. शा. (1)	..	..	कु.	प.स.	..
201	करमपुर	1,094.00	..	..	..	कु.	प.स.	..
202	बोधा	452.00	..	..	..	कु.	..	..
203	महेरी	675.00	..	..	..	कु.	..	..
204	महेरा	465.00	..	..	..	कु.	..	..
205	नाऊ खेड़ा	1,192.00	प्रा. शा. (1)	..	..	कु.	..	..
206	जगराई कलां	665.00	..	..	..	कु.	..	..
207	जगराई खुर्द	485.00	..	..	..	कु.	..	..
208	जेरुवा	767.00	..	..	..	कु.	..	..
209	मगरधा	688.00	..	..	..	कु.	..	..
210	वारधा	3,466.00	पू. मा. शा. (1) प्रा. शा. (1)	औ.	रो.,सि., उ.	कु.	प.स.रे.	डा.,दू.

खुरई तहसील

मुख्य खाद्य	भूमि उपयोग (अर्थात् विभिन्न प्रकार के भूमि उपयोगों के अन्तर्गत आने वाले क्षेत्र) एकड़ में					सबसे पास का नगर और दूरी (कि. मी. में)	ग्राम में साप्ताहिक बाजार लगता हो, तो उसका दिन	अभ्युक्ति धार्मिक, ऐतिहासिक अथवा पुरातत्वीय महत्व के स्थानों के उल्लेख सहित
	वन	सिंचित	असिंचित	कृष्य खाली भूमि	कृषि के लिए अनुपलब्ध क्षेत्र जिसमें कृषि नहीं की जा सकती			
10	11	12	13	14	15	16	17	18
गेहूँ	..	..	428.00	67.00	137.00	बीना-इटावा 8.0	..	..
गेहूँ	..	..	433.00	29.00	42.00	बीना-इटावा 8.0	..	..
गेहूँ	..	24.00	5,860.00	3,204.00	279.00	बीना-इटावा 11.2	..	..
गेहूँ	..	..	232.00	48.00	5.00	बीना-इटावा 11.2	..	..
गेहूँ	..	1.00	1,632.00	586.00	64.00	बीना-इटावा 16.0	..	..
गेहूँ	..	45.00	2,026.00	334.00	376.00	खुरई 19.2	रविवार	..
गेहूँ	..	..	895.00	390.00	76.00	बीना-इटावा 19.2	..	..
गेहूँ	..	2.00	792.00	397.00	36.00	बीना-इटावा 19.2	..	..
गेहूँ	..	8.00	2,216.00	106.00	126.00	बीना-इटावा 19.2	..	..
गेहूँ	..	3.00	1,506.00	637.00	127.00	बीना-इटावा 16.0	..	..
गेहूँ	..	1.00	311.00	13.00	16.00	बीना-इटावा 16.0	..	..
गेहूँ	..	2.00	1,244.00	319.00	76.00	बीना-इटावा 17.6	..	..
गेहूँ	..	..	1,050.00	65.00	87.00	बीना-इटावा 9.2	..	..
गेहूँ	..	..	321.00	52.00	28.00	खुरई 22.4	..	..
गेहूँ	..	..	299.00	112.00	65.00	खुरई 22.4	..	..
गेहूँ	..	..	149.00	50.00	23.00	खुरई 22.4	..	..
गेहूँ	..	..	741.00	154.00	24.00	खुरई 22.4	..	..
गेहूँ	..	9.00	624.00	116.00	52.00	खुरई 24.0	..	..
गेहूँ	..	..	239.00	214.00	30.00	खुरई 24.0	..	..
गेहूँ	..	1.00	853.00	369.00	33.00	खुरई 24.0	..	..
गेहूँ	..	..	186.00	27.00	11.00	खुरई 24.0	..	..
गेहूँ	..	2.00	395.00	115.00	31.00	खुरई 19.2	..	..
गेहूँ	..	..	459.00	39.00	12.00	खुरई 14.4	..	..
गेहूँ	..	1.00	634.00	97.00	34.00	खुरई 16.0	..	..
गेहूँ	..	..	596.00	85.00	29.00	खुरई 14.4	..	..
गेहूँ	..	..	785.00	73.00	56.00	खुरई 14.4	..	..
गेहूँ	..	1.00	754.00	53.00	45.00	खुरई 12.8	..	..
गेहूँ	..	..	646.00	4.00	15.00	खुरई 12.8	..	..
गेहूँ	..	..	386.00	132.00	34.00	खुरई 17.6	..	..
गेहूँ	..	..	710.00	132.00	7.00	खुरई 17.6	..	..
गेहूँ	..	5.00	1,745.00	397.00	106.00	खुरई 14.4	..	..
गेहूँ	..	23.00	753.00	78.00	240.00	खुरई 16.0	..	..
गेहूँ	..	..	427.00	13.00	12.00	खुरई 16.0	..	..
गेहूँ	..	..	633.00	41.00	1.00	बीना-इटावा 9.6	..	..
गेहूँ	..	..	409.00	44.00	12.00	बीना-इटावा 9.6	..	..
गेहूँ	..	..	1,018.00	122.00	52.00	खुरई 14.4	..	..
गेहूँ	..	..	456.00	184.00	25.00	खुरई 14.4	..	..
गेहूँ	..	..	461.00	12.00	12.00	खुरई 14.4	..	..
गेहूँ	..	10.00	651.00	78.00	28.00	बीना-इटावा 9.6	..	..
गेहूँ	..	..	576.00	83.00	29.00	बीना-इटावा 11.2	..	..
गेहूँ	..	26.00	2,866.00	370.00	204.00	बीना-इटावा 9.6	..	..

ग्राम निर्देशिका

स्थानीय कोड नम्बर	ग्राम का नाम	ग्राम का कुल क्षेत्रफल (एकड में)	ग्राम में उपलब्ध सुख-सुविधाएं					
			शिक्षा सम्बन्धी	चिकित्सा सम्बन्धी	बिजली सम्बन्धी	पेय-जल सम्बन्धी	परिवहन सम्बन्धी	डाक तथा तार सम्बन्धी
1	2	3	4	5	6	7	8	9
211	वम्होरी खाड़ेरा	715.00	..	..	..	कु.	..	..
212	सेमरागनपत	1,790.00	प्रा. शा. (1)	..	..	कु.	..	..
213	कपूरिया	494.00	..	..	..	कु.	..	..
214	कन्नाखेड़ी	555.00	..	..	..	कु.	..	..
215	गम्भीरिया खुर्द	636.00	..	..	..	कु.	..	..
216	मुहली मुहकम	509.00	..	..	..	कु.	..	..
217	पथरिया बोधा	1,152.00	प्रा. शा. (1)	..	..	कु.	प.स.	..
218	तलापार	1,086.00	प्रा. शा. (1)	..	..	कु.	प.स.	..
219	तेवरा	1,151.00	प्रा. शा. (1)	..	..	कु.	प.स.	..
220	खजुरिया	1,148.00	..	..	..	कु.	..	..
221	तेवरी	1,458.00	प्रा. शा. (1)	..	..	कु.	..	..
222	धांगर	2,510.00	प्रा. शा. (1)	..	..	कु.	प.स.	..
223	मेहनसी	799.00	..	..	..	कु.	..	..
224	बघोरा	791.00	..	..	रों.	कु.	रे.	..
225	ढिकुवा	1,405.00	प्रा. शा. (1)	..	..	कु.	प.स.	..
226	कुलवाई	476.00	..	..	..	कु.	..	..
227	कोहा	1,309.00	..	..	..	कु.	..	..
228	खोजाखेरी	557.00	..	..	..	कु.	..	..
229	खेजरा इज्जत	1,644.00	प्रा. शा. (1)	..	..	कु.	..	..
230	बम्होरी सबदलपुर	685.00	..	..	..	कु.	..	..
231	घटयारी	836.00	..	..	..	न.	प.स.	..
232	लाखनखेड़ा	761.00	प्रा. शा. (1)	..	..	कु.	..	..
233	हडकारी	396.00	..	..	..	कु.	..	..
234	ढुरढुरू	988.00	..	..	..	..	..	..
235	ओढ़ोमढ	1,047.00	..	..	..	कु.	..	..
236	ईशुरवारा	616.00	..	..	सि., रो.	कु.	..	..
237	सरखेड़ी	1,360.00	प्रा. शा. (1)	..	..	कु.	..	..
238	सिलगांव	939.00	प्रा. शा. (1)	..	सि., रो.	कु.	..	..
239	सिलारपुर	1,063.00	..	..	सि.	कु.	..	..
240	हरवंसपुर	684.00	..	..	..	कु.	..	..
241	बागथरीपथी खुर्द	649.00	प्रा. शा. (1)	..	..	कु.	प.स.	..
242	बागथरीपथी खिमलासा	645.00	..	..	..	कु.	प.स.	..
243	रुसल्ला	568.00	प्रा. शा. (1)	..	..	कु.	..	..
244	सुनेटी	569.00	..	..	सि.	कु.	..	..
245	टीहर	959.00	..	..	..	कु.	..	..
246	घोरट	1,725.00	प्रा. शा. (1)	..	सि.	..	..	..
247	निरतला	1,415.00	प्रा. शा. (1)	..	..	..	प.स.	..
248	लुहर्री	530.00	..	..	..	..	..	..
249	मुहली बुजुर्ग	985.00	प्रा. शा. (1)	..	..	..	..	..
250	गूलर	513.00	..	..	सि.	..	रे.	..
251	रीठोर	668.00	..	चि,	सि., रो., उ.	..	प. स., रे.	..
252	परसोरा	377.00	..	..	..	..	प. स.	..
253	सतनाई	734.00	प्रा. शा. (1)	..	..	कु.	प. स.	..

खुरई तहसील

मुख्य खाद्य	भूमि उपयोग (अर्थात् विभिन्न प्रकार के भूमि उपयोगों के अन्तर्गत आने वाले क्षेत्र) एकड़ में					सबसे पास का नगर और दूरी (कि. मी. में)	ग्राम में साप्ताहिक बाजार लगता हो, तो उसका दिन	अभ्युक्ति धार्मिक, ऐतिहासिक अथवा पुरातत्वीय महत्व के स्थानों के उल्लेख सहित
	वन	सिंचित	असिंचित	कृष्य खाली भूमि	कृषि के लिए अनुपलब्ध क्षेत्र जिसमें कृषि नहीं की जा सकती			
10	11	12	13	14	15	16	17	18
गेहूँ	..	..	631.00	60.00	24.00	खुरई 14.4	..	..
गेहूँ	..	1.00	1,637.00	99.00	53.00	खुरई 14.4	..	..
गेहूँ	..	..	415.00	56.00	23.00	खुरई 12.8	..	..
गेहूँ	..	..	361.00	172.00	22.00	खुरई 12.8	..	..
गेहूँ	..	1.00	479.00	121.00	35.00	खुरई 11.2	..	.
गेहूँ	..	..	436.00	44.00	29.00	खुरई 12.8	..	.
गेहूँ	..	1.00	1,014.00	99.00	38.00	खुरई 14.4	..	.
गेहूँ	..	3.00	913.00	133.00	37.00	खुरई 9.6	..	..
गेहूँ	..	24.00	969.00	34.00	124.00	खुरई 8.0	..	.
गेहूँ	..	1.00	985.00	119.00	43.00	खुरई 11.2	..	.
गेहूँ	..	1.00	1,389.00	29.00	39.00	खुरई 9.6	..	.
गेहूँ	..	..	2,079.00	358.00	73.00	खुरई 4.8	..	.
गेहूँ	..	2.00	763.00	8.00	26.00	खुरई 8.0	..	..
गेहूँ	..	2.00	651.00	83.00	55.00	बीना-इटावा 11.2	..	.
गेहूँ	..	3.00	1,208.00	149.00	45.00	खुरई 9.8	..	..
गेहूँ	..	..	393.00	37.00	46.00	खुरई 9.8	..	
गेहूँ	..	..	1,017.00	213.00	79.00	खुरई 8.0	..	
गेहूँ	..	1.00	372.00	155.00	29.00	खुरई 9.6	..	.
गेहूँ	..	..	1,192.00	392.00	60.00	खुरई 9.6	..	
गेहूँ	..	..	642.00	16.00	27.00	बीना-इटावा 9.6	..	.
गेहूँ	..	..	738.00	44.00	54.00	खुरई 9.6	..	.
गेहूँ	..	..	701.00	45.00	15.00	खुरई 12.8	..	.
गेहूँ	..	..	328.00	55.00	13.00	खुरई 11.2	..	.
गेहूँ	..	..	913.00	46.00	29.00	बीना-इटावा 12.8	..	.
गेहूँ	..	..	659.00	301.00	87.00	खुरई 32.0	..	.
गेहूँ	..	20.00	464.00	98.00	34.00	खुरई 14.4	..	..
गेहूँ	..	1.00	1,154.00	168.00	37.00	खुरई 12.8	..	..
गेहूँ	..	26.00	840.00	47.00	26.00	खुरई 12.8	..	..
गेहूँ	..	..	595.00	364.00	104.00	खुरई 12.2	..	..
गेहूँ	..	8.00	647.00	7.00	22.00	खुरई 11.2	..	..
गेहूँ	..	1.00	531.00	88.00	29.00	खुरई 6.4	..	..
गेहूँ	..	..	608.00	21.00	16.00	खुरई 6.4	..	.
गेहूँ	..	..	490.00	55.00	23.00	खुरई 4.8	..	..
गेहूँ	..	..	446.00	108.00	15.00	खुरई 4.8	..	..
गेहूँ	..	20.00	757.00	115.00	67.00	खुरई 6.4	..	..
गेहूँ	..	18.00	1,359.00	257.00	91.00	खुरई 3.2	..	..
गेहूँ	..	..	1,237.00	123.00	55.00	खुरई 4.8	..	..
गेहूँ	..	..	452.00	28.00	50.00	खुरई 3.2	..	..
गेहूँ	..	1.00	893.00	43.00	48.00	खुरई 4.8	..	..
गेहूँ	..	..	468.00	25.00	20.00	खुरई 1.6	..	..
गेहूँ	..	1.00	565.00	62.00	40.00	खुरई 1.6	..	.
गेहूँ	..	..	349.00	5.00	23.00	खुरई 1.6	..	..
गेहूँ	..	..	647.00	65.00	22.00	खुरई 3.2	..	..

स्थानीय कोड नम्बर	ग्राम का नाम	ग्राम का कुल क्षेत्रफल (एकड़ में)	ग्राम में उपलब्ध सुख-सुविधाएं					
			शिक्षा सम्बन्धी	चिकित्सा सम्बन्धी	बिजली सम्बन्धी	पेय-जल सम्बन्धी	परिवहन सम्बन्धी	डाक तथा तार सम्बन्धी
1	2	3	4	5	6	7	8	9
254	खुरई	2,590.00	पू.मा.शा. (1) मा. वि. (1)	..	..	कु., नल	प. स., रे.	डा., ता.
255	हरदुआ	241.00	..	..	..	न.	..	..
256	हनोता	848.00	..	..	सि., उ.	कु.	..	..
257	आलखेरी	390.00	..	..	..	कु.	..	..
258	दलपतपुर ग्रन्ट	620.00	..	..	..	न.	क. स.	..
259	दलपतपुर माल	560.00	..	..	..	कु.	क. स.	..
260	दलपतपुर रैयत	172.00	..	..	..	न.	क. स.	..
261	खजराहरचंद	1,477.00	प्रा. शा. (1)	..	..	कु.	क. स.	..
262	महुनाजाट	1,179.00	..	..	..	कु.	क. स.	..
263	कजरई	733.00	..	..	..	कु.	..	..
264	गिलटोरा	497.00	..	..	..	कु.	..	..
265	आसोली	1,661.00	प्रा. शा. (1)	..	..	कु.	..	..
266	महूनाकायस्थ	878.00	..	..	..	कु.	..	..
267	कौरासा	2,41200	प्रा. शा. (1)	..	..	कु.	..	..
268	मिलापरी	528.00	..	..	..	कु.	..	..
269	गुबारी	1,492.00	प्रा. शा. (1)	..	..	कु.	क. स.	..
270	बरोदिया नोनागर	2,435.00	प्रा. शा. (1) पू.मा.शा. (1)	चि.	..	कु.	क. स.	डा.
271	उरदोना	458.00	..	..	..	कु.	..	..
272	कुन्दरू	884.00	..	..	..	..	..	..
273	तोड़ाकाछी	2,807.00	प्रा. शा. (1)	..	..	कु.	..	..
274	बम्होरी नवाब	808.00	प्रा. शा. (1)	..	..	कु.	..	..
275	कचनोदा	732.00	..	..	..	कु.	..	..
276	बैरागढ़	799.00	..	..	..	न.	..	..
277	मझेरा	1,141.00	..	..	..	कु.	..	..
278	जमुनिया बाजिद	415.00	..	..	..	कु.	..	..
279	ऐचनवारा	1,072.00	..	..	..	कु.	क. स.	..
280	बेंचनवारा	450.00	..	..	..	कु.,	..	..
281	भूसा	916.00	..	..	..	कु.	..	..
282	खड़ा खेरी	567.00	..	..	..	कु.	..	..
283	करैया गूजर	1,709.00	प्रा. शा. (1)	..	..	कु.	..	..
284	नरोदा	1,671.00	प्रा. शा. (1)	..	..	कु.	..	..
285	पड़रई	518.00	..	..	..	कु.	..	..
286	कोकलवारा खुर्द	350.00	..	..	..	कु.	..	..
287	कोकलवारा कलां	295.00	..	..	..	कु	..	..
288	खिरिया थानसिंग	396.00	..	..	..	..	..	..
289	बिलैया	1,203.00	प्रा. शा. (1)	..	..	..	..	..
290	मड़िया हिन्दूपत	464.00	..	..	..	..	..	..
291	भीलोन	1,229.00	प्रा. शा. (1)	..	..	कु.	..	..
292	कठेली	1,921.00	प्रा. शा. (1)	..	..	कु.	क. स.	डा.
293	झारई	1,173.09	..	..	..	कु.	..	..
294	सवधा	761.00	..	..	..	कु.	क. स.	..
295	गजर	656.00	..	..	..	..	..	..
296	सियाखेड़ी	414.00	..	..	..	..	..	..

खुरई तहसील

मुख्य खाद्य	भूमि उपयोग (अर्थात् विभिन्न प्रकार के भूमि उपयोगों के अन्तर्गत आने वाले क्षेत्र) एकड़ में: वन	सिंचित	असिंचित	कृष्य खाली भूमि	कृषि के लिए अनुपलब्ध क्षेत्र जिसमें कृषि नहीं की जा सकती	सबसे पास का नगर और दूरी (कि. मी. में)	ग्राम में साप्ताहिक बाजार लगता हो, तो उसका दिन	अभ्युक्ति धार्मिक, ऐतिहासिक अथवा पुरातत्वीय महत्व के स्थानों के उल्लेख सहित
10	11	12	13	14	15	16	17	18
गेहूँ	..	61.00	1,748.00	313.00	468.00	खुरई 6.8	..	..
गेहूँ	..	..	150.00	65.00	26.00	खुरई 4.8	..	..
गेहूँ	128.00	4.00	531.00	138.00	47.00	खुरई 8.0	..	..
गेहूँ	..	..	243.00	131.00	16.00	खुरई 3.2	..	..
गेहूँ	..	..	103.00	500.00	17.00	खुरई 3.2	..	..
गेहूँ	74.00	..	241.00	204.00	41.00	खुरई 3.2	..	..
गेहूँ	94.00	..	30.00	33.00	15.00	खुरई 3.2	..	..
गेहूँ	..	1.00	1,121.00	310.00	45.00	खुरई 8.0	..	..
गेहूँ	238.00	1.00	561.00	306.00	73.00	खुरई 11.2	..	..
गेहूँ	256.00	1.00	360.00	82.00	34.00	खुरई 9.6	..	..
गेहूँ	79.09	7.00	281.00	101.00	29.00	खुरई 14.4	..	..
गेहूँ	..	44.00	1,269.00	136.00	212.00	खुरई 11.2	..	..
गेहूँ	198.00	3.00	565.00	86.00	26.00	खुरई 11.2	..	..
गेहूँ	162.00	1.00	1,974.00	102.00	173.00	खुरई 12.8	..	..
गेहूँ	..	..	491.00	4.00	33.00	खुरई 11.2	..	..
गेहूँ	..	..	1,300.00	59.00	133.00	खुरई 19.2	..	..
गेहूँ	..	19.00	1,452.00	201.00	763.00	खुरई 19.2	रविवार	..
गेहूँ	..	3.00	350.00	32.00	73.00	खुरई 20.8	..	..
गेहूँ	..	1.00	598.00	43.00	242.00	खुरई 19.2	..	..
गेहूँ	666.00	7.00	1,463.00	574.00	97.00	खुरई 19.2	..	..
गेहूँ	103.00	4.00	596.00	65.00	40.00	खुरई 19.2	..	..
गेहूँ	95.00	..	514.00	97.00	26.00	राहतगढ़ 17.6	..	..
गेहूँ	238.00	..	345.00	160.00	56.00	राहतगढ़ 16.0	..	..
गेहूँ	176.00	1.00	732.00	115.00	117.00	राहतगढ़ 14.4	..	..
गेहूँ	125.00	..	215.00	48.00	27.00	राहतगढ़ 16.0	..	..
गेहूँ	..	..	939.00	100.00	33.00	खुरई 14.4	..	..
गेहूँ	..	..	426.00	4.00	20.00	खुरई 14.4	..	..
गेहूँ	275.00	..	445.00	167.00	29.00	खुरई 14.4	..	..
गेहूँ	..	..	537.00	16.00	14.00	खुरई 14.4	..	..
गेहूँ	410.00	1.00	1,152.00	99.00	17.00	खुरई 16.0	..	..
गेहूँ	408.00	8.00	893.00	323.00	39.00	खुरई 14.4	..	..
गेहूँ	..	1.00	419.00	84.00	14.00	खुरई 16.0	..	.
गेहूँ	68.00	..	147.00	133.00	2.00	खुरई 17.6	..	.
गेहूँ	..	7.00	270.00	5.00	13.00	खुरई 16.0	..	.
गेहूँ	..	..	345.00	33.00	18.00	खुरई 14.4	..	..
गेहूँ	..	4.00	1,114.00	35.00	50.00	खुरई 16.0	..	..
गेहूँ	..	..	416.00	26.00	22.00	खुरई 17.6	..	..
गेहूँ	183.00	1.00	780.00	237.00	28.00	खुरई 16.0	..	..
गेहूँ	..	3.00	1,544.00	278.00	96.00	खुरई 9.6	..	..
गेहूँ	..	..	1,077.00	51.00	45.00	खुरई 11.2	..	..
गेहूँ	..	..	692.00	41.00	28.00	खुरई 12.8	..	..
गेहूँ	..	..	565.00	55.00	36.00	खुरई 11.2	..	..
गेहूँ	..	12.00	376.00	14.00	12.00	खुरई 6.4	..	..

ग्राम निर्देशिका

स्थानीय कोड नम्बर	ग्राम का नाम	ग्राम का कुल क्षेत्रफल (एकड़ में)	ग्राम में उपलब्ध सुख-सुविधाएं					
			शिक्षा संबंधी	चिकित्सा सम्बन्धी	बिजली संबंधी	पेय-जल सम्बन्धी	परिवहन सम्बन्धी	डाक तथा तार सम्बन्धी
1	2	3	4	5	6	7	8	9
297	मड़री	676.00	प्रा. शा. (1)	..	..	..	..	..
298	चांदपुर	897.00	..	..	..	..	..	..
299	कनऊ	505.00	प्रा. शा. (1)	औ.	..	..	प. स.	..
300	सिमरिया चीतेभान	612.00	..	..	..	..	प. स.	..
301	गुदावल	284.00	..	.	..	..	प. स.	..
302	बनहट	1,292.00	प्रा. शा. (1)	..	..	कु.	प. स.	..
303	रेंगुधा	728.00	..	..	..	कु.	प. स.	..
304	जरवांस	1,753.00	प्रा. शा. (1)	..	..	कु.	क.स.	..
305	मुकारमपुर	1,607.00	प्रा. शा. (1)	..	..	कु.	क.स.	..
306	सेमरा घाट	829.00	प्रा. शा. (1)	..	..	कु.	प. स.	..
307	मेहमदा	356.00	..	..	..	कु.	प. स.	..
308	बांगची	671.00	..	..	..	कु.	प. स.	..
309	सिलोधा	2,364.00	प्रा. शा. (1)	..	सि.उ.	कु.	प. स.	..
310	सुमरेरी	1,016.00	प्रा. शा. (1)	..	..	कु.	रे.,प. स.	..
311	गढोला जागीर	5,515.00	प्रा. शा. (1) पू. मा. शा. (1)	औ. (1)	..	कु.	..	डा.
312	महमूदपुरा	550.00	..	..	..	कु.	..	..
313	बेरी	941.00	प्रा. शा. (1)	..	..	कु.	..	..
314	प्यासी	751.00	..	..	..	..	..	..
315	बनखिरिया	711.00	..	..	..	..	..	..
316	बाडोली	718.00	..	..	..	..	..	..
317	गनपत	602.00	..	..	..	..	..	..
318	महली खुर्द	595.00	..	..	..	..	..	..
319	खैरा	1,123.00	प्रा. शा. (1)	..	..	..	..	..
320	पड़रिया हीराचंद	254.00	..	..	..	..	..	..
321	बरोदिया सिमरिया	552.00	..	..	..	कु.	..	..
322	मुड़िया	1,528.00	..	..	..	कु.	..	..
323	सिमरिया घाट	522.00	..	..	..	कु.	..	..
324	बरोदिया बामन	779.00	..	..	..	कु.	..	..
325	सिंगपुर	1,482.00	प्रा. शा (1)	..	..	कु	..	..
326	गम्भीरिया बुजुर्ग	1,466.00	प्रा. शा. (1)	..	..	कु.	..	..
327	नगदा	1,545.00	प्रा. शा. (1)	..	..	कु.	..	..
328	करई	752.00	..	..	..	कु.	..	..
329	धनेरी	572.00	..	..	..	कु.	..	..
330	धनोरा	1,374.00	प्रा. शा. (1)	..	..	कु.	..	..
331	गोलनी	989.00	प्रा. शा. (1)	..	..	कु.	..	..
332	बांदरी	517.00	..	..	..	कु.	..	..
333	रहरोन	786.00	..	..	..	कु.	..	..
334	बलऊ	477.00	..	..	..	कु.	..	..
335	पाली	653.00	..	..	..	कु.	..	..
336	धरमपुर	355.00	..	.	..	कु.	..	..
337	चैनपुरा	272.00	..	..	..	कु.	..	..
338	बलोप	538.00	प्रा. शा. (1)	..	..	कु.	..	..
339	बाहरपुर	688.00	..	..	..	कु.	..	..

खुरई तहसील

मुख्य खाद्य	भूमि उपयोग (अर्थात् विभिन्न प्रकार के भूमि उपयोगों के अंतर्गत आने वाले क्षेत्र) एकड़ में					सबसे पास का नगर और दूरी (कि. मी. में)	ग्राम में साप्ताहिक बाजार लगता हो, तो उसका दिन	अभ्युक्ति धार्मिक, ऐतिहासिक अथवा पुरातत्वीय महत्व के स्थानों के उल्लेख सहित
	वन	सिंचित	असिंचित	कृष्य खाली भूमि	कृषि के लिए अनुपलब्ध क्षेत्र जिसमें कृषि नहीं की जा सकती			
10	11	12	13	14	15	16	17	18
गेहूँ	..	1.00	619.00	34.00	22.00	खुरई 7.2	..	..
गेहूँ	..	..	846.00	21.00	30.00	खुरई 8.0	..	..
गेहूँ	..	1.00	438.00	25.00	41.00	खुरई 10.4	..	..
गेहूँ	..	..	560.00	21.00	31.00	खुरई 11.2	..	..
गेहूँ	..	..	244.00	14.00	26.00	खुरई 11.2	..	..
गेहूँ	167.00	6.00	919.00	64.00	136.00	खुरई 12.8	..	..
गेहूँ	..	..	645.00	27.00	56.00	खुरई 1.6	..	..
गेहूँ	..	20.00	1,530.00	153.00	50.00	खुरई 3.2	..	..
गेहूँ	..	14.00	1,485.00	26.00	82.00	खुरई 6.4	..	..
गेहूँ	..	7.00	727.00	32.00	63.00	खुरई 3.2	..	..
गेहूँ	..	..	317.00	18.00	21.00	खुरई 4.8	..	..
गेहूँ	..	2.00	555.00	83.00	31.00	खुरई 3.2	..	..
गेहूँ	..	..	2,074.00	92.00	198.00	खुरई 4.8	..	..
गेहूँ	..	9.00	882.00	58.00	67.00	खुरई 9.6	..	..
गेहूँ	1,926.00	73.00	2,719.00	309.00	488.00	खुरई 14.4	..	..
गेहूँ	62.00	1.00	402.00	52.00	33.00	खुरई 12.8	..	..
गेहूँ	..	1.00	864.00	29.00	47.00	खुरई 8.0	..	..
गेहूँ	..	..	673.00	38.00	40.00	खुरई 9.6	..	..
गेहूँ	..	..	616.00	69.00	26.00	खुरई 11.2	..	..
गेहूँ	..	2.00	645.00	46.00	25.00	खुरई 12.8	..	..
गेहूँ	..	1.00	550.00	17.00	34.00	खुरई 8.0	..	..
गेहूँ	..	..	549.00	18.00	28.00	खुरई 4.8	..	..
गेहूँ	..	1.00	1,027.00	49.00	46.00	खुरई 4.8	..	..
गेहूँ	..	..	220.00	25.00	9.00	खुरई 6.4	..	..
गेहूँ	..	..	488.00	43.00	21.00	खुरई 4.8	..	..
गेहूँ	..	..	1,283.00	186.00	59.00	खुरई 3.2	..	..
गेहूँ	..	6.00	442.00	45.00	29.00	खुरई 2.4	..	..
गेहूँ	..	..	716.00	40.00	23.00	खुरई 11.2	..	..
गेहूँ	..	2.00	1,366.00	65.00	49.00	खुरई 11.2	..	..
गेहूँ	..	..	1,313.00	78.00	75.00	खुरई 8.0	..	..
गेहूँ	..	..	1,246.00	237.00	62.00	खुरई 11.2	..	..
गेहूँ	..	..	641.00	78.00	33.00	खुरई 11.2	..	..
गेहूँ	..	1.00	486.00	70.00	15.00	खुरई 11.2	..	..
गेहूँ	..	1.00	1,215.00	107.00	51.00	खुरई 11.2	..	..
गेहूँ	..	..	717.00	220.00	52.00	खुरई 12.8	..	..
गेहूँ	..	1.00	413.00	91.00	12.00	खुरई 11.2	..	..
गेहूँ	..	..	682.00	67.00	37.00	खुरई 14.4	..	..
गेहूँ	..	3.00	428.00	29.00	17.00	खुरई 9.6	..	..
गेहूँ	..	..	488.00	145.00	20.00	खुरई 12.8	..	..
गेहूँ	..	1.00	303.00	31.00	20.00	खुरई 14.4	..	..
गेहूँ	48.00	..	173.00	40.00	11.00	खुरई 12.8	..	..
गेहूँ	..	..	345.00	174.00	19.00	खुरई 12.8	..	..
गेहूँ	..	2.00	674.00	7.00	5.00	खुरई 16.0	..	..

स्थानीय कोड नम्बर	ग्राम का नाम	ग्राम का कुल क्षेत्रफल (एकड़ में)	ग्राम में उपलब्ध सुख-सुविधाएं					
			शिक्षा सम्बन्धी	चिकित्सा सम्बन्धी	बिजली सम्बन्धी	पेय-जल सम्बन्धी	परिवहन सम्बन्धी	डाक तथा तार सम्बन्धी
1	2	3	4	5	6	7	8	9
340	बिनायठा	2,668.00	प्रा. शा. (1)	..	..	कु.	..	..
341	जामुनखेरी	651.00	..	..	..	कु.	..	..
342	कुमरोल	1,639.00	प्रा. शा. (1)	..	..	कु.	..	..
343	वलऊ	805.00	..	..	..	कु.	..	..
344	नारधा	1,255.00	प्रा. शा. (1)	..	..	कु.	..	..
345	परासरी	521.00	..	..	..	कु.	..	..
346	बरखेरा	165.00	..	..	..	कु.	..	..
347	गढ़ोलीधीरज	199.00	..	..	..	न.	..	..
348	गढ़ोलीधीरज खुर्द	447.00	..	..	..	कु.	..	..
349	बेरखेरी पिथोरिया	1,069.00	..	..	..	कु.	..	..
			प्रा. शा. (1)					
350	दुगाहा कलां	1,335.00	पू. मा. शा. (1)	..	..	कु.	..	..
351	दुगाहा खुर्द	1,262.00	..	..	..	कु.	..	..
352	आसोली	1,727.00	प्रा. शा. (1)	..	..	कु.	..	..
353	अडुवा	694.00	..	..	..	कु.	..	..
354	पतराज	568.00	..	..	..	कु.,	..	..
355	गीधा	1,350.00	प्रा. शा. (1)	..	..	कु.	..	..
356	पलौआ	570.00	..	.	..	कु.	..	..
357	गोदू	1,411.00	प्रा. शा. (1)	.	..	कु.	..	..
358	पदमरा	188.00	..	..	..	कु.	..	..
359	बडोइया	278.00	..	..	..	कु.	..	..
360	खरेरा	814.00	..	..	..	कु.	..	..
361	झीलसी	983.00	..	..	..	कु.	..	..
362	हिरनछिपा	2,244.00	प्रा. शा. (1)	..	..	कु.	..	..
363	बरूआ	357.00	..	..	..	ना.	..	..
364	बमनोरा	799.00	..	..	..	कु.	..	..
365	पातीखेरा	864.00	..	..	..	कु.	..	..
366	देवपुरा	750.00	..	..	..	कु.	..	..
367	कन्नाखेरी	416.00	..	..	..	कु.	..	..
368	खिरियाकलां	1,220.00	प्रा. शा. (1)	..	..	कु.	प. स.	..
369	लोगर	582.00	..	..	..	कु.	प. स.	..
370	मुहलीखुर्द	389.00	..	..	..	कु.	प. स.	..
371	झडिया	310.00	..	..	..	कु.	प. स.	..
372	सुर्रे	657.00	..	..	..	कु	..	..
373	सेमराकाछी	522.00	प्रा. शा. (1)	..	..	कु.	..	डा.
374	सीपुरखास	643.00	..	..	..	कु.	..	..
375	किशनगढ़	877.00	..	..	..	कु.	..	..
376	कुआखेड़ी	707.00	..	..	..	कु.	..	..
377	कुरमन	240.00	..	..	..	कु.	..	..
378	खिरियाशंकर	374.00	..	..	..	कु.	..	..
379	माहुलखास	685.00	..	..	..	कु.	..	..
380	माहुलखुर्द	149.00	..	..	..	..	..	..
381	हरदोट	973.00	..	..	..	..	..	..
382	अन्डेला	1,344.00	प्रा. शा. (1)	..	..	कु.	प. स.	..

खुरई तहसील

मुख्य खाद्य	भूमि उपयोग (अर्थात् विभिन्न प्रकार के भूमि उपयोगों के अन्तर्गत आने वाले क्षेत्र) एकड़ में					सबसे पास का नगर और दूरी (कि. मी. में)	ग्राम में साप्ताहिक बाजार लगता हो, तो उसका दिन	अभ्युक्ति धार्मिक, ऐतिहासिक अथवा पुरातत्वीय महत्व के स्थानों के उल्लेख सहित
	वन	सिंचित	असिंचित	कृष्य खाली भूमि	कृषि के लिए अनुपलब्ध क्षेत्र जिसमें कृषि नहीं की जा सकती			
10	11	12	13	14	15	16	17	18
गेहूँ	380.00	..	1594.00	603.00	91.00	खुरई 19.2	..	..
गेहूँ	290.00	..	357.00	..	4.00	खुरई 22.4	..	..
गेहूँ	179.00	3.00	1,254.00	166.00	37.00	खुरई 17.6	..	..
गेहूँ	..	14.00	659.00	90.00	42.00	खुरई 16.0	..	..
गेहूँ	..	..	1,164.00	36.00	55.00	खुरई 16.0	..	..
गेहूँ	..	..	374.00	135.00	12.00	खुरई 16.0	..	..
गेहूँ	..	..	74.00	86.00	5.00	खुरई 17.6	..	..
गेहूँ	..	..	144.00	42.00	13.00	खुरई 17.6	..	..
गेहूँ	..	..	333.00	101.00	13.00	खुरई 16.0	..	..
गेहूँ	..	..	870.00	178.00	21.00	खुरई 16.0	..	..
गेहूँ	..	11.00	1,071.00	161.00	92.00	खुरई 16.0	मंगलवार	..
गेहूँ	..	..	798.00	363.00	101.00	खुरई 16.0	..	..
गेहूँ	..	..	1,485.00	133.00	109.00	खुरई 20.8	..	..
गेहूँ	..	..	641.00	43.00	10.00	खुरई 24.0	..	..
गेहूँ	..	..	450.00	89.00	29.00	खुरई 22.4	..	..
गेहूँ	..	..	1,097.00	215.00	38.00	खुरई 25.6	..	..
गेहूँ	..	..	508.00	38.00	24.00	खुरई 22.4	..	..
गेहूँ	..	..	1,129.00	216.00	66.00	खुरई 24.4	..	..
गेहूँ	..	..	106.00	66.00	16.00	खुरई 25.6	..	..
गेहूँ	..	..	222.00	41.00	15.00	खुरई 25.6	..	..
गेहूँ	..	..	551.00	203.00	60.00	खुरई 25.6	..	..
गेहूँ	..	..	806.00	125.00	52.00	खुरई 25.6	..	..
गेहूँ	..	..	1,839.00	287.00	118.00	खुरई 25.6	..	..
गेहूँ	..	..	260.00	68.00	29.00	खुरई 27.2	..	..
गेहूँ	..	1.00	700.00	61.00	37.00	खुरई 27.2	..	..
गेहूँ	..	..	718.00	100.00	46.00	खुरई 27.2	..	..
गेहूँ	..	..	624.00	112.00	14.00	खुरई 27.2	..	..
गेहूँ	..	..	376.00	24.00	16.00	खुरई 27.2	..	..
गेहूँ	..	..	1,134.00	35.00	51.00	खुरई 27.2	..	..
गेहूँ	..	..	550.00	10.00	22.00	खुरई 27.2	..	..
गेहूँ	..	..	294.00	76.00	19.00	खुरई 27.2	..	..
गेहूँ	..	..	202.00	100.00	8.00	खुरई 25.6	..	..
गेहूँ	..	..	569.00	60.00	28.00	खुरई 22.4	..	..
गेहूँ	..	..	433.00	79.00	10.00	खुरई 30.4	गुरुवार	..
गेहूँ	..	..	297.00	317.00	29.00	खुरई 30.4	..	..
गेहूँ	..	..	503.00	230.00	144.00	खुरई 14.4	..	..
गेहूँ	..	..	505.00	175.00	27.00	खुरई 25.6	..	..
गेहूँ	..	..	189.00	42.00	9.00	खुरई 28.8	..	..
गेहूँ	..	..	332.00	33.00	9.00	खुरई 32.0	..	..
गेहूँ	..	..	366.00	289.09	30.00	खुरई 35.2	..	..
गेहूँ	..	..	68.00	79.00	2.00	खुरई 32.0	..	..
गेहूँ	..	..	703.00	246.00	24.00	खुरई 28.8	..	..
गेहूँ	..	..	980.00	296.00	68.00	खुरई 35.2	..	..

स्थानीय कोड नम्बर	ग्राम का नाम	ग्राम का कुल क्षेत्रफल (एकड़ में)	ग्राम में उपलब्ध सुख-सुविधाएँ					
			शिक्षा सम्बन्धी	चिकित्सा सम्बन्धी	बिजली सम्बन्धी	पेय-जल सम्बन्धी	परिवहन सम्बन्धी	डाक तथा तार सम्बन्धी
1	2	3	4	5	6	7	8	9
383	बेसरा	1,163.00	प्रा. शा. (1)	..	सि., रो.	कु.	..	..
384	भिलैया	929.00	..	..	..	कु.	..	..
385	टगरबगोनिया	176.00	..	..	..	कु.	..	..
386	जामुनढ़ाना	254.00	..	..	..	कु.	..	..
387	धोरई खास	874.00	..	..	..	कु.	..	..
388	चक धोरई	280.00	..	..	..	..	..	..
389	राजपुर	223.00	..	..	..	कु.	..	..
390	सीपुर खुर्द	294.00	..	..	..	कु.	..	..
391	छक कुलुआ	21.00	..	..	..	..	..	..
392	कुलुवा खास	386.00	..	..	..	कु.	..	..
393	कुवरपुरा	409.00	..	..	..	कु.	..	..
394	गौधी	58.00	..	..	..	कु.	..	..
395	अमाई रामगढ़ा	1,003.00	..	..	..	कु.	..	..
396	उछेतपुरा	86.00	..	..	..	कु.	..	..
397	चनारी	469.00	..	..	..	कु.	..	..
398	करनेलगढ़	481.00	प्रा. शा. (1)	..	..	कु.	प. स.	..
399	खिरियाडोंग	132.00	..	..	..	कु.	प. स.	..
400	मालथोन	1,925.00	उ. मा. शा. (1) प्रा. शा. (1) पू. मा. शा. (1)	चि.	उ., रो.	कु.	प. स.	डा.
401	मझेरा	693.00	..	..	..	..	..	..
402	नेगुवां	194.00	..	..	..	..	..	..
403	इटवा	748.00	प्रा. शा. (1)	..	..	..	..	..
404	बगोनियां	552.00	..	..	..	..	प. स.	..
405	चक बगोनिया	176.00	..	..	..	..	प. स.	..
406	तीतरी	296.00	..	..	..	..	प. स.	..
407	सुकालीपुरा	830.00	..	..	..	..	प. स.	..
408	रमपुरा	223.00	..	..	..	..	..	..
409	गुरार	402.00	..	..	..	..	..	..
410	लिधोरा	413.00	..	..	..	..	..	..
411	गंगऊ	893.00	..	..	..	कु.	..	..
412	मांदरी	1,206.00	प्रा. शा. (1)	..	..	कु.	..	..
413	नोठा	608.00	..	..	..	कु.	..	..
414	नोठी	578.00	..	..	..	कु.	..	..
415	परसोन	4,110.00	प्रा. शा. (1)	..	..	कु.	..	डा.
416	छक परसोन	81.00	..	..	..	कु.	..	..
417	इमलिया किशोर	483.00	..	..	..	कु.	..	..
418	मंगूस	764.00	..	..	..	कु.	..	..
419	बरोदिया गुंसाई	1,134.00	प्रा. शा. (1)	..	..	कु.	..	..
420	बम्होरीलाल	509.00	..	..	..	कु.	प. स.	..
421	पड़रिया	453.00	..	..	..	कु.	..	..
422	पीपरखिरिया	312.00	..	..	..	कु.	..	..
423	चारोदा	972.00	..	..	..	कु.	..	..
424	रामछायरी	684.00	प्रा. शा. (1)	..	..	कु.	..	..

खरई तहसील

मुख्य खाद्य	भूमि उपयोग (अर्थात् विभिन्न प्रकार के भूमि उपयोग के अन्तर्गत आने वाले क्षेत्र) एकड़ में					सबसे पास का नगर और दूरी (कि. मी. में)	ग्राम में साप्ताहिक बाजार लगता हो, तो उसका दिन	अभ्युक्ति धार्मिक, ऐतिहासिक अथवा पुरातत्वीय महत्व के स्थानों के उल्लेख सहित
	वन	सिंचित	असिंचित	कृष्य खाली भूमि	कृषि के लिए अनुपलब्ध क्षेत्र जिसमें कृषि नहीं की जा सकती			
10	11	1	3	14	15	16	17	18
गेहूँ	..	..	656.00	455.00	52.00	खुरई 35.2	..	..
गेहूँ	..	..	340.00	564.00	25.00	खुरई 35.2	..	..
गेहूँ	..	..	169.00	5.00	2.00	खुरई 35.2	..	..
गेहूँ	..	..	214.00	33.00	7.00	खुरई 32.2	..	..
गेहूँ	332.00	..	42.00	81.00	419.00	खुरई 35.2	..	..
गेहूँ	..	..	206.00	68.00	6.00	खुरई 35.2	..	..
गेहूँ	..	..	26.00	196.00	1.00	खुरई 35.2	..	..
गेहूँ	179.00	..	61.00	51.00	3.00	खुरई 35.2	..	..
गेहूँ	..	..	21.00	..	..	खुरई 35.2	..	..
गेहूँ	..	..	42.00	319.00	25.00	खुरई 35.2	..	..
गेहूँ	..	..	212.00	181.00	16.00	खुरई 35.2	..	..
गेहूँ	..	..	5.00	49.00	4.00	खुरई 35.2	..	..
गेहूँ	28.00	..	459.00	300.00	216.00	खुरई 40.0	..	..
गेहूँ	..	..	63.00	20.00	3.00	खुरई 40.0	..	..
गेहूँ	..	..	91.00	264.00	114.00	खुरई 40.0	..	..
गेहूँ	59.00	..	123.00	161.00	138.00	खुरई 41.6	..	..
गेहूँ	19.00	..	67.00	37.00	9.00	खुरई 38.4	..	..
गेहूँ	..	1.00	632.00	609.00	683.00	खुरई 40.0	शनिवार	..
गेहूँ	..	..	369.00	222.00	102.00	खुरई 38.4	..	..
गेहूँ	65.00	..	76.00	43.00	10.00	खुरई 38.4	..	..
गेहूँ	..	10.00	392.00	328.00	18.00	खुरई 36.8	..	..
गेहूँ	..	..	386.00	145.00	21.00	खुरई 35.2	..	..
गेहूँ	..	..	143.00	21.00	12.00	खुरई 35.2	..	..
गेहूँ	..	..	66.00	115.00	115.00	खुरई 35.2	..	..
गेहूँ	..	..	339.00	428.00	63.00	खुरई 35.2	..	..
गेहूँ	..	..	58.00	154.00	11.00	खुरई 33.6	..	..
गेहूँ	..	..	140.00	179.00	83.00	खुरई 33.6	..	..
गेहूँ	..	..	43.00	284.00	86.00	खुरई 33.6	..	..
गेहूँ	..	..	366.00	501.00	26.00	खुरई 33.6	..	..
गेहूँ	383.00	..	451.00	319.00	53.00	खुरई 33.6	..	..
गेहूँ	106.00	..	227.00	225.00	50.00	खुरई 33.6	..	..
गेहूँ	280.00	..	197.00	88.00	13.00	खुरई 33.6	..	..
गेहूँ	30.00	1.00	2,563.00	1,396.00	120.00	खुरई 32.0	..	..
गेहूँ	..	..	30.00	51.00	..	खुरई 32.0	..	..
गेहूँ	..	..	443.00	19.00	21.00	खुरई 30.4	..	..
गेहूँ	..	..	563.00	161.00	40.00	खुरई 25.6	..	..
गेहूँ	..	..	753.00	350.00	31.00	खुरई 25.6	..	..
गेहूँ	..	..	428.00	62.00	19.00	खुरई 28.8	..	..
गेहूँ	..	..	431.00	11.00	11.00	खुरई 28.8	..	..
गेहूँ	..	..	239.00	66.00	7.00	खुरई 30.4	..	..
गेहूँ	..	..	876.00	61.00	35.00	खुरई 32.0	..	..
गेहूँ	..	..	661.00	7.00	16.00	खुरई 32.0	..	..

स्थानीय कोड नम्बर	ग्राम का नाम	ग्राम का कुल क्षेत्रफल (एकड़ में)	ग्राम में उपलब्ध सुख-सुविधाएं					
			शिक्षा सम्बन्धी	चिकित्सा सम्बन्धी	बिजली सम्बन्धी	पेय-जल सम्बन्धी	परिवहन सम्बन्धी	डाक तथा तार सम्बन्धी
1	2	3	4	5	6	7	8	9
425	सेमरालोधी	1,095.00	प्रा. शा. (1)	..	..	कु.	..	..
426	रोड़ा	3,346.00	प्रा. शा. (1) पू.मा.शा.(1)	..	..	कु.	..	डा.
427	खैराई	986.00	..	..	..	कु.	..	..
428	मड़ैया	1,136.00	..	..	..	कु.	..	..
429	मड़ावन गीजर	383.00	..	..	..	कु.	..	..
430	मड़ावन गोरी	1,501.00	प्रा. शा. (1)	..	..	कु.	..	..
431	मड़ावन पायक	1,241.00	प्रा. शा. (1)	..	..	कु.	..	..
432	खेरा	1,430.00	..	..	..	कु.	..	..
433	रिछा	750.00	प्रा. शा. (1)	..	..	कु.	..	..
434	पथरिया बामन	1,064.00	प्रा. शा. (1)	..	..	कु.	..	..
435	देवराजी	824.00	..	..	..	कु.	..	..
436	सेमरा गुरु	482.00	..	..	..	कु.	..	..
437	अकाई	647.00	..	..	..	कु.	..	..
438	चौका कलां	364.00	..	..	..	कु.	..	..
439	बेगेला	966.00	प्रा. शा. (1)	..	..	कु.	..	..
440	मगरा	836.00	..	..	..	कु.	..	..
441	चौका खुर्द	594.00	..	..	..	न.	..	..
442	बिधाई	751.00	..	..	..	कु.	..	..
443	तुरकाई	198.00	..	..	..	कु.	..	..
444	ललोई	3,073.00	प्रा. शा. (1)	..	..	कु.	..	..
445	गंगऊआ	936.00	..	..	..	कु.	..	..
446	छकललोई	81.00	..	..	..	..	..	..
447	इमलिया दुगाहा	608.00	..	..	..	कु.	..	..
448	उजनेट	1,407.00	प्रा. शा. (1)	औ. (1)	..	कु.	..	..
449	पठारपुरा	239.00	..	..	..	कु.	..	..
450	बेलाखेडा	241.00	..	..	..	कु.	..	..
451	पथरिया चिन्नाई	990.00	..	..	..	कु.	..	..
452	चकेरी	1,100.00	प्रा. शा. (1)	..	..	कु.	..	..
453	पिपरिया गोंड	700.00	..	..	..	कु.	..	..
454	बूधौन	1,390.00	..	..	..	कु., न.	..	..
455	कनेरागोंड	586.00	..	..	..	कु.	..	..
456	बूधो	312.00	..	..	..	कु.	..	..
457	जनरहो	446.00	..	..	..	कु.	..	..
458	चौका पठारी	841.00	..	..	..	कु.	प. स.	..
459	बसिया गोंड	735.00	..	..	..	कु.	प. स.	..
460	बहरिया गोंड	116.00	..	..	..	न.	..	..
461	जमुनिया धीरज	282.00	..	..	..	कु.	..	..
462	सेवन	2,097.00	प्रा. शा. (1)	..	..	कु.	..	..
463	बिदवासन	1,925.00	प्रा. शा. (1)	..	..	कु.	..	..
464	कोलुवा	1,019.00	..	..	..	कु.	..	..
465	मुहली पिथरिया	1,115.00	..	..	..	कु.	..	..
466	बहेरिया बुजुर्ग	500.00	..	..	..	कु.	..	..
467	सेमरा जामुदीप	320.00	..	.	..	कु.	प. स.	..

खुरई तहसील

मुख्य खाद्य	भूमि उपयोग (अर्थात् विभिन्न प्रकार के भूमि उपयोगों के अंतर्गत आने वाले क्षेत्र) एकड़ में					सबसे पास का नगर और दूरी (कि. मी. में)	ग्राम में साप्ताहिक बाजार लगता हो, तो उसका दिन	अभ्युक्ति धार्मिक, ऐतिहासिक अथवा पुरातत्वीय महत्व के स्थानों के उल्लेख सहित
	वन	सिंचित	असिंचित	कृष्य खाली भूमि	कृषि के लिए अनुपलब्ध क्षेत्र जिसमें कृषि नहीं की जा सकती			
10	11	12	13	14	15	16	17	18
गेहूँ	..	..	918.00	151.00	26.00	खुरई 32.0	..	..
गेहूँ	..	..	2,521.00	705.00	120.00	खुरई 28.8	बुधवार	..
गेहूँ	..	..	719.00	239.00	28.00	खुरई 28.8	..	..
गेहूँ	..	..	953.00	136.00	47.00	खुरई 30.4	..	..
गेहूँ	67.00	..	144.00	157.00	15.00	खुरई 35.2	..	..
गेहूँ	189.00	..	974.00	305.00	33.00	खुरई33.6	..	..
गेहूँ	282.00	3.00	709.00	206.00	41.00	खुरई33.6	..	..
गेहूँ	629.00	..	435.00	340.00	26.00	खुरई 35.2	..	..
गेहूँ	..	..	523.00	200.00	27.00	खुरई 32.0	..	..
गेहूँ	..	..	825.00	227.00	12.00	खुरई 32.0	..	..
गेहूँ	..	..	471.00	335.00	18.00	खुरई 30.4	..	..
गेहूँ	..	..	269.00	187.00	26.00	खुरई 30.4	..	..
गेहूँ	..	..	398.00	235.00	14.00	खुरई 30.4	..	..
गेहूँ	..	4.00	296.00	50.00	14.00	खुरई 30.4	..	..
गेहूँ	97.00	10.00	652.00	177.00	30.00	खुरई 30.4	..	..
गेहूँ	..	..	472.00	341.00	23.00	खुरई 30.4	..	..
गेहूँ	..	..	262.00	316.00	16.00	खुरई 30.4	..	..
गेहूँ	..	1.00	433.00	286.00	31.00	खुरई 27.2	..	..
गेहूँ	..	..	132.00	46.00	20.00	खुरई 27.2	..	..
गेहूँ	433.00	3.00	2,203.00	332.00	102.00	खुरई 25.6	..	..
गेहूँ	..	..	677.00	216.00	43.00	खुरई 24.0	..	..
गेहूँ	..	..	80.00	1.00	..	खुरई 22.4	..	..
गेहूँ	..	..	508.00	73.00	27.00	खुरई 24.0	..	..
गेहूँ	..	27.00	1,057.00	246.00	77.00	खुरई 19.2	..	..
गेहूँ	..	..	197.00	35.00	7.00	खुरई 22.4	..	..
गेहूँ	..	..	201.00	31.00	9.00	खुरई 24.0	..	..
गेहूँ	..	..	802.00	159.00	29.00	खुरई 27.2	..	..
गेहूँ	..	..	988.00	82.00	30.00	खुरई 25.6	..	..
गेहूँ	..	1.00	467.00	177.00	55.00	खुरई 22.4	..	..
ज्वार	243.00	..	472.00	611.00	64.00	खुरई 27.2	..	..
ज्वार	79.00	..	227.00	250.00	30.00	खुरई 25.6	..	..
गेहूँ	..	..	276.00	21.00	15.00	खुरई 19.2	..	..
गेहूँ	74.00	..	237.00	127.00	8.00	खुरई 16.0	..	..
गेहूँ	357.00	..	290.00	162.00	32.00	खुरई 19.2	..	..
ज्वार	293.00	1.00	254.00	155.00	32.00	खुरई 25.6	..	..
ज्वार	..	..	72.00	39.00	5.00	खुरई 20.8	..	..
ज्वार	21.00	..	191.00	61.00	9.00	खुरई 25.6	..	..
गेहूँ	720.00	6.00	1,183.00	127.00	61.00	खुरई 64.0	..	..
गेहूँ	502.00	..	1,233.00	130.00	60.00	सागर 33.6	..	..
गेहूँ	336.00	12.00	499.00	142.00	30.00	खुरई 32.0	..	..
गेहूँ	64.00	2.00	843.00	141.00	65.00	सागर 33.6	..	..
गेहूँ	..	..	288.00	182.00	30.00	सागर 32.0	..	..
गेहूँ	92.00	..	155.00	53.00	20.00	खुरई 28.8	..	..

स्थानीय कोड नम्बर	ग्राम का नाम	ग्राम का कुल क्षेत्रफल (एकड़ में)	ग्राम में उपलब्ध सुख-सुविधाएं					
			शिक्षा संबंधी	चिकित्सा सम्बन्धी	बिजली संबंधी	पेय-जल सम्बन्धी	परिवहन सम्बन्धी	डाक तथा तार सम्बधी
1	2	3	4	5	6	7	8	9
468	परासरी	1,003.00	..	..	..	कु.	प. स.	..
469	मुड़ियाकीरत	457.00	..	..	..	कु.	..	..
470	मुडरी	992.00	..	..	..	कु.	..	..
471	आगासिरस	992.00	प्रा. शा. (1)	..	..	कु.	..	..
472	बमनोरा	1,778.00	..	..	..	कु.	..	..
473	पिठौरिया	3,058.00	प्रा. शा. (1) पू.मा.शा.(1)	चि.(1)	..	कु.	प.स.	डा.
474	छिरारू	569.00	..	..	..	कु.	..	..
475	पीरई	918.00	..	..	..	कु.	..	..
476	साधपुर	682.00	..	..	..	कु.	..	..
477	रजुवा	679.00	प्रा. शा. (1)	..	..	कु.	प. स.	..
478	खडौवा	850.00	..	..	..	कु.	..	..
479	पाली रैयत	484.00	..	..	..	कु.	प. स.	..
480	गढ़ोलागुसाई	775.00	..	..	..	कु.	..	..
481	पालीसुजान	161.00	..	..	..	कु.	प. स.	..
482	झीकनी	1,391.00	प्रा. शा. (1)	..	..	कु.	प. स.	..
483	जुझारपुर	557.00	..	..	..	कु.	..	..
484	बडरहो	1,239.00	..	..	..	कु.	..	..
485	चन्द्रापुर	2,401.00	प्रा. शा. (1)	..	..	कु.	..	..
486	ढावरी	618.00	प्रा. शा. (1)	..	..	कु.	..	..
487	घोरट	753.00	..	..	..	कु.	..	..
488	हनमतपहारी	272.00	..	..	..	कु.	..	..
489	हनमतपहारी रैयत	519.00	..	..	..	कु.	..	..
490	खिरियागोंड	284.00	..	..	..	कु.	..	..
491	चकवनखिरिया	244.00	..	..	..	कु.	प. स.	..
492	बनखिरिया	275.00	..	..	..	कु.	प. स.	..
493	उमरई	995.00	..	..	..	कु.	प. स.	..
494	हिन्नोदा	771.00	..	..	..	कु.	..	..
495	हनोता	523.00	..	..	..	कु.	..	..
496	तिगराखुर्द	1,034.00	..	..	..	कु.	..	..
497	बम्होरीहुड्डा	1,324.00	प्रा. शा. (1) पू.मा.शा.(1)	..	..	कु.	..	..
498	बरोदियाकलां	5,741.00	प्रा. शा. (1) पू.मा.शा.,(1)	चि.(1)	..	कु.	..	..
499	बीकोरकलां	808.00	..	..	..	कु.	प. स.	डा.
500	बीकोरकलां खुर्द	790.00	..	..	..	न.	प. स.	..
501	बीकोरखुर्द	472.00	..	..	..	कु.	प. स.	..
502	पलेथनी	1,454.00	प्रा. शा. (1)	..	..	कु.	प. स.	..
503	चुरारी	715.00	..	..	..	कु.	प. स.	..
504	धोर्रा	193.00	..	..	..	कु.	..	..
505	डबड़ेरा	1,417.00	..	..	..	कु.	..	..
506	ढ़डली	265.00	..	..	..	कु.	प. स.	..
507	ढ़िमरई	843.00	..	..	..	कु.	प. स.	..
508	मिरगावली	1,484.00	प्रा. शा. (1)	..	..	कु.	..	..

खुरई तहसील

मुख्य खाद्य	भूमि उपयोग (अर्थात् विभिन्न प्रकार के भूमि उपयोगों के अंतर्गत आने वाले क्षेत्र) एकड़ में					सबसे पास का नगर और दूरी (कि. मी. में)	ग्राम में साप्ताहिक बाजार लगता हो, तो उसका दिन	अभ्युक्ति धार्मिक, ऐतिहासिक अथवा पुरातत्वीय महत्व के स्थानों के उल्लेख सहित
	वन	सिंचित	असिंचित	कृष्य खाली भूमि	कृषि के लिए अनुपलब्ध क्षेत्र जिसमें कृषि नहीं की जा सकती			
10	11	12	13	14	15	16	17	18
गेहूँ	527.00	..	370.00	82.00	24.00	खुरई 28.8	..	..
गेहूँ	12.00	1.00	217.00	181.00	46 00	खुरई 28.8	..	..
गेहूँ	9.00	..	804.00	150.00	29.00	खुरई 32.0	..	..
गेहूँ	138.00	..	538.00	242.00	74.00	सागर 32.0	..	..
गेहूँ	752.00	..	689.00	264.00	73.00	सागर 28.8	..	..
गेहूँ	930.00	52.00	1,505.00	421.00	150.00	सागर 33.6	गुरुवार	..
गेहूँ	122.00	..	354.00	76.00	17.00	सागर 32.0	..	..
गेहूँ	335.00	4.00	414.00	127.00	38.00	सागर 32.0	..	..
गेहूँ	219.00	7.00	407.00	23.00	26.00	सागर 32.0	..	..
गेहूँ	53.00	..	407.00	27.00	192.00	सागर 38.4	..	..
गेहूँ	..	..	750.00	50.00	50.00	सागर 38.4	..	..
गेहूँ	102.00	..	346.00	6.00	30.00	सागर 38.4	..	..
गेहूँ	..	..	479.00	63.00	233.00	सागर 38.4	..	..
गेहूँ	..	..	144.00	6.00	11.00	सागर 36.8	..	..
गेहूँ	501.00	..	577.00	269.00	44.00	सागर 33.6	..	..
गेहूँ	32.00	1.00	466.00	40.00	18.00	सागर 35.2	..	..
गेहूँ	391.00	..	586.00	240.00	22.00	खुरई 28.8	..	..
गेहूँ	638.00	8.00	1,193.00	496.00	66.00	खुरई 36.8	..	..
गेहूँ	99.00	7.00	361.00	138.00	13.00	खुरई 30.4	..	..
गेहूँ	264.00	..	186.00	281.00	22.00	खुरई 27.2	..	..
गेहूँ	23.00	1.00	215.00	22.00	11.00	खुरई 28.8	..	..
गेहूँ	320.00	2.00	172.00	5.00	20.00	खुरई 28.8	..	..
गेहूँ	..	..	100.00	167.00	17.00	खुरई 25.6	..	..
गेहूँ	..	..	111.00	131.00	2.00	खुरई 33.6	..	..
गेहूँ	..	..	249.00	22.00	4.00	खुरई 33.6	..	..
गेहूँ	268.00	..	615.00	96.00	16.00	खुरई 33.6	..	..
गेहूँ	..	..	439.00	307.00	25.00	खुरई 33.6	..	..
गेहूँ	..	..	307.00	194.00	22.00	खुरई 33.6	..	..
गेहूँ	..	..	591.00	425.00	18.00	खुरई 33.6	..	..
गेहूँ	..	4.00	939.00	207.00	174.00	खुरई 33.6	..	..
गेहूँ	423.00	15.00	2,839.00	2,242.00	222.00	खुरई 40.0	रविवार	..
गेहूँ	..	..	310.00	450.00	48.00	खुरई 44.8	..	..
गेहूँ	..	..	323.00	451.00	16.00	खुरई 44.8	..	..
गेहूँ	..	..	227.00	228.00	17.00	खुरई 48.0	..	..
गेहूँ	339.00	..	466.00	426.00	223.00	खुरई 51.2	..	..
गेहूँ	249.00	..	306.00	106.00	54.00	खुरई 57.6	..	..
गेहूँ	40.00	..	6.00	133.00	14.00	खुरई 57.6	..	..
गेहूँ	334.00	..	795.00	243.00	45.00	खुरई 52.8	..	..
गेहूँ	11.00	..	201.00	44.00	9.00	खुरई 56.0	..	..
गेहूँ	177.00	..	187.00	309.00	170.00	खुरई 56.0	..	..
गेहूँ	..	..	726.00	336.00	422.00	खुरई 54.4	..	..

स्थानीय कोड नम्बर	ग्राम का नाम	ग्राम का कुल क्षेत्रफल (एकड़ में)	ग्राम में उपलब्ध सुख-सुविधाएं					
			शिक्षा संबंधी	चिकित्सा सम्बन्धी	बिजली संबंधी	पेय-जल सम्बन्धी	परिवहन सम्बन्धी	डाक तथा तार सम्बन्धी
1	2	3	4	5	6	7	8	9
509	दरी	1,584.00	..	..	..	कु.	प. स.	..
510	खटोरा	982.00	प्रा. शा. (1)	..	..	कु.	प. स.	..
511	नीमखेरा	661.00	..	..	..	कु.	प. स.	..
512	नोनिया	1,001.00	..	..	..	कु.	प. स.	..
513	संजरा	884.00	..	..	..	कु.	प. स.	..
514	समसपुर	1,778.00	..	..	..	कु.	प. स.	..
515	मडखेरा	567.00	प्रा. शा. (1)	..	..	कु.	प. स.	..
516	लछासर	299.00	..	..	..	कु.	प. स.	..
517	गम्भीरिया रैयत	429.00	..	..	..	कु.	..	..
518	सिमरियागर्डये	632.00	..	..	..	कु.	..	..
519	गढ़ोली	849.00	..	..	..	कु.	..	..
520	हडुवा	1,070.00	..	..	..	कु.	..	..
521	मड़ावनमार	860.00	प्रा. शा. (1)	..	..	कु.	..	..
522	पदमरी	511.00	..	..	..	कु.	..	..
523	रतनपुर	357.00	..	..	..	कु.	..	..
524	बिसराहा	1,187.00	प्रा. शा. (1)	..	..	कु.	..	..
525	मारखजूरिया	699.00	..	..	..	कु.	..	..
526	चक गढ़ोली	86.00	..	..	..	कु.	..	..
527	रजवांस	2,403.00	प्रा. शा. (1) पू. मा. शा. (1)	..	..	कु.	प. स.	डा.
528	रेडोन रैयत.	562.00	..	..	..	..	प. स.	..
529	रेडोन माल	810.00	..	..	..	कु	..	..
530	हड़ली	822.00	..	..	..	कु.	..	..
531	करकेखजूरिया	424.00	..	..	..	कु.	..	..
532	बोबई	543.00	..	..	..	कु.	..	..
533	चक करके खजुरिया	320.00	..	..	..	कु.	..	..
534	करैया माफी	357.00	..	..	..	कु.	..	..
535	तिगराबुजुर्ग	569.00	प्रा. शा. (1)	..	..	कु.	..	..
536	सागोनी	1,451.00	प्रा. शा. (1)	..	..	कु.	..	..
537	जामुकेशर	526.00	..	..	..	कु.	..	..
538	वरोदिया चन्द्रापुर	844.00	..	..	..	कु.	..	..
539	नानोनी	719.00	..	..	..	कु.	..	..
540	मुहली बुर्जुग	1,077.00	प्रा. शा. (1)	..	..	कु.	..	..
541	बीजरी	1,107.00	प्रा. शा. (1)	..	..	कु.	..	..
542	नाऊढ़ाना	1,372.00	प्रा. शा. (1)	..	..	कु.	..	..
543	बांदरी करोती	4,291.00	प्रा. शा. (1) पू. मा. शा (1)	..	..	कु.	प. स.	डा.
544	अटाटीला	1,968.00	..	..	..	कु.	प. स	..
545	इमलिया खुर्द	613.00	..	..	..	कु.	प. स.	..
546	नेतना	1,556.00	प्रा. शा. (1)	..	..	कु.	प. स.	..
547	मुड़िया गुसाई	746.00	..	..	..	कु.	प. स.	..
548	पहर गुवां	1,727.00	प्रा. शा. (1)	..	..	कु.	प. स.	..
549	पिथोली	614.00	..	..	..	न.	..	..

खुरई तहसील

मुख्य खाद्य	भूमि उपयोग (अर्थात् विभिन्न प्रकार के भूमि उपयोगों के अंतर्गत आने वाले क्षेत्र) एकड़ में					सबसे पास का नगर और दूरी (कि. मी. में)	ग्राम में साप्ताहिक बाजार लगता हो, तो उसका दिन	अभ्युक्ति धार्मिक, ऐतिहासिक अथवा पुरातत्वीय महत्व के स्थानों के उल्लेख सहित
	वन	सिंचित	असिंचित	कृष्य खाली भूमि	कृषि के लिए अनुपलब्ध क्षेत्र जिसमें कृषि नहीं की जा सकती			
10	11	12	13	14	15	16	17	18
गेहूँ	599.00	33.00	518.00	335.00	99.00	खुरई 48.0	..	..
गेहूँ	..	..	484.00	5.00	493.00	खुरई 51.2	..	..
गेहूँ	97.00	3.00	414.00	129.00	18.00	खुरई 48.0	..	..
गेहूँ	227.00	..	590.00	155.00	29.00	खुरई 56.0	..	..
गेहूँ	..	..	623.00	251.00	10.00	खुरई 57.6	..	..
गेहूँ	742.00	..	844.00	165.00	27.00	खुरई 56.0	..	..
गेहूँ	..	..	338.00	..	229.00	खुरई 48.0	..	..
गेहूँ	..	4.00	217.00	65.00	13.00	खुरई 49.6	..	..
गेहूँ	..	..	318.00	76.00	35.00	खुरई 35.2	..	..
गेहूँ	..	..	442.00	142.00	48.00	खुरई 36.8	..	..
गेहूँ	300.00	..	278.00	159.00	112.00	खुरई 36. 8	..	..
गेहूँ	273.00	..	485.00	188.00	124.00	खुरई 38.4	..	..
गेहूँ	..	..	654.00	149.00	57.00	खुरई 35.2	..	..
गेहूँ	..	..	420.00	50.00	41.00	खुरई 35.2	..	..
गेहूँ	..	..	306.00	41.00	10.00	खुरई 35.2	..	..
गेहूँ	..	..	1,031.00	113.00	43.00	खुरई 40.0	..	..
गेहूँ	..	1.00	526.00	137.00	35.00	खुरई 41.6	..	..
गेहूँ	..	..	83.00	2.00	1.00	खुरई 43.2	..	..
गेहूँ	..	4.00	1,988.00	292.00	119.00	खुरई 38.4	सोमवार	..
गेहूँ	..	1.00	452.00	91.00	18.00	खुरई 36.8	..	..
गेहूँ	..	6.00	640.00	128.00	36.00	खुरई 38.4	..	..
गेहूँ	42.00	..	585.00	171.00	24.00	खुरई 51.2	..	..
गेहूँ	156.00	..	236.00	31.00	1.00	खुरई 52.8	..	..
गेहूँ	28.00	..	377.00	120.00	18.00	खुरई 51.2	..	..
गेहूँ	..	..	305.00	12.00	3.00	खुरई 51.2	..	..
गेहूँ	..	..	308.00	29.00	20.00	खुरई 51.2	..	..
गेहूँ	..	1.00	468.00	74.00	26.00	खुरई 51.2	..	..
गेहूँ	249.00	..	1,063.00	110.00	29.00	खुरई 54.4	..	..
गेहूँ	..	3.00	323.00	34.00	166.00	सागर 40.0	..	..
गेहूँ	190.00	..	539.00	101.00	14.00	सागर 35.0	..	..
गेहूँ	172.00	..	467.00	69.00	11.00	सागर 33.6	..	..
गेहूँ	136.00	..	761.00	150.00	30.00	सागर 40.0	..	..
गेहूँ	104.00	..	558.00	424.00	21.00	सागर 38.4	..	..
गेहूँ	220.00	3.00	958.00	165.00	26.00	सागर 35.2	..	..
गेहूँ	1,125.00	36.00	2,411.00	480.00	239.00	सागर 27.2	मंगलवार	..
गेहूँ	644.00	33.00	608.00	606.00	77.00	सागर 24.0	..	..
गेहूँ	..	1.00	299.00	45.00	268.00	सागर 32.0	..	..
गेहूँ	..	3.00	851.00	57.00	645.00	सागर 33.6	..	..
गेहूँ	..	10.00	420.00	34.00	282.00	सागर 33.6	..	..
गेहूँ	..	..	686.00	115.00	926.00	सागर 35.2	..	..
गेहूँ	..	16.00	308.00	28.00	262.00	सागर 32.0	..	..

ग्राम निर्देशिका

स्थानीय कोड नम्बर	ग्राम का नाम	ग्राम का कुल क्षेत्रफल (एकड़ में)	ग्राम में उपलब्ध सुख-सुविधाएं					
			शिक्षा संबंधी	चिकित्सा सम्बन्धी	बिजली संबंधी	पेय-जल सम्बन्धी	परिवहन सम्बन्धी	डाक तथा तार सम्बन्धी
1	2	3	4	5	6	7	8	9
550	सेमरा अटा	826.00	..	..	..	कु.	..	..
551	जगदीशपुर	418.00	..	..	..	कु.	..	..
552	पटकुआ		..	..	..	..	..	..
553	इमलागोड़		..	..	..	..	..	..
554	काजर खेडी		..	..	..	..	..	..
555	भवर खेडी		..	..	..	..	..	..
556	मऊली		..	..	..	..	..	..
557	ककुरिया		..	..	..	..	..	..
558	जुगपुरा		..	..	..	..	..	..
559	उवायड़ा		..	..	..	..	..	..
	योग--	521,897.00	प्रा. शा. (157) पू.मा.शा. (17) उ. मा. शा. (3)	औ. (7) चि. (7)	24	नल (1) कु. (465) अ (20)	प.स. (88) क. स. (15)	डा. (23) ता. (2) अ. (2)

स्रोत—कालम (1) से (5) और (6) से (18) तक : तहसीलदार, खुरई
कालम (6) : मध्य प्रदेश विद्युत् मंडल, जबलपुर।

खुरई तहसील

मुख्य खाद्य	भूमि उपयोग (अर्थात् विभिन्न प्रकार के भूमि उपयोगों के अंतर्गत आने वाले क्षेत्र) एकड़ में					सबसे पास का नगर और दूरी (कि. मी. में)	ग्राम में साप्ताहिक बाजार लगता हो, तो उसका दिन	अभ्युक्ति धार्मिक, ऐतिहासिक अथवा पुरातत्वीय महत्व के स्थानों के उल्लेख सहित
	वन	सिंचित	असिंचित	कृष्य खाली भूमि	कृषि के लिए अनुपलब्ध क्षेत्र जिसमें कृषि नहीं की जा सकती			
10	11	12	13	14	15	16	17	18
गेहूँ	..	..	417.00	31.00	378.00	सागर 33.6	..	..
गेहूँ	..	2.00	259.00	105.00	52.00	खुरई 3.2	..	..
..	..	..	..	..	..	बीना-इटावा 40.0	..	..
..	..	..	..	..	..	बीना-इटावा 40.0	..	..
..	..	..	..	..	..	बीना-इटावा 40.0	..	..
..	..	..	..	..	..	बीना-इटावा 40.0	..	..
..	..	..	..	..	..	बीना-इटावा 32.0	..	..
..	..	..	..	..	..	खुरई 41.6	..	..
..	..	..	..	..	..	बीना-इटावा 32.0	..	..
..	..	..	..	..	..	खुरई 48.0	..	..
..	26,930.00	1,345.00	367,312.00	87,974.00	38,336.00		..	..

ग्राम निर्देशिका

स्थानीय कोड नम्बर	ग्राम का नाम	ग्राम का कुल क्षेत्रफल (एकड़ में)	ग्राम में उपलब्ध सुख-सुविधाएं					
			शिक्षा संबंधी	चिकित्सा सम्बन्धी	बिजली संबंधी	पेय-जल सम्बन्धी	परिवहन सम्बन्धी	डाक तथा तार सम्बन्धी
1	2	3	4	5	6	7	8	9
1	घुराटा	764.00	..	..	..	कु.	..	..
2	रानीपुरा	350.00	..	..	..	कु.	..	..
3	झारई	267.00	..	..	..	कु.	..	..
4	बंधी घटिया	404.00	..	..	..	..	..	..
5	हटाखुर्द	292.00	..	..	..	कु.	क.स.	..
6	साजी	938.00	प्रा. शा. (1)	..	..	कु.	क.स.	..
7	रमपुरा	688.00	..	..	..	कु.	क.स.	..
8	सलैया कलां	850.00	..	..	..	कु.	क.स.	..
9	बरखेरा धामोनी	663.00	..	..	..	कु.	क.स.	..
10	बम्होरी माफी	415.00	..	..	..	कु.	क.स.	..
11	फतेहपुर मालगुजारी	390.00	..	..	..	..	..	..
12	फतेहपुर मुनजप्ता	301.00	..	..	..	कु.	..	..
13	सलमपुरा	1,498.00	..	..	..	कु.	क.स.	..
14	इशाकपुरा	68.00	..	..	..	कु.	क.स.	..
15	सेसई माफी	1,247.00	..	..	..	कु.	क.स.	..
16	नयाखेड़ा	1,409.00	..	..	..	कु.	..	..
17	बगोधा	1,047.00	..	..	..	कु.	..	..
18	सगारी	605.00	..	..	..	कु.	..	..
19	कलरहो	1,805.00	..	..	..	कु.	..	..
20	तालपोह	327.00	..	..	..	कु.	क.स.	..
21	धामोनी	382.00	..	..	..	कु.	क.स.	..
22	जाफरपुरा	186.00	..	..	..	कु.	क.स.	..
23	लच्छीपुरा	605.00	..	..	..	कु.	क.स.	..
24	बिचपुरी	686.00	प्रा. शा. (1)	..	..	कु.	क.स.	..
25	बजरेड़ा	437.00	..	..	..	कु.	..	..
26	कनेरा	578.00	..	..	..	कु.	क.स.	..
27	बम्होरी जगदीश	2,104.00	प्रा. शा. (1)	..	..	कु.	..	..
28	मदैया	1,125.00	..	..	..	कु.	..	..
29	ढांड़	1,936.00	प्रा. शा. (1)	..	..	कु.	..	..
30	पथरिया गोंड़	1,734.00	..	..	..	कु., ना.	क.स.	..
31	पिड़रूवा	4,697.00	प्रा. शा. (1) पू. मा. शा. (1)	..	..	कु.	..	डा.
32	सगोरिया	1,202.00	..	..	..	कु.	..	..
33	बहरोल	2,321.00	प्रा. शा. (1)	..	..	कु.	क.स.	डा.
34	जाजेर रैयत	135.00	..	..	..	..	..	..
35	सलैया खुर्द	521.00	..	..	..	कु.	..	..
36	डहकुली	634.00	..	..	.	न.	..	..
37	कोटिया	1,136.00	..	..	..	न.	..	..
38	बमूरा बिनैका	815.00	..	..	..	कु.	..	..
39	कुल्ल	1,490.00	प्रा. शा. (1)	..	..	कु.	क.स.	..
40	किरोला	767.00	..	..	..	कु.	क.स.	..
41	पिपरिया इमलाई	2,136.00	प्रा. शा. (1)	..	..	कु.	..	..
42	बिलहनी	520.00	..	..	..	कु.	क.स.	..
43	पुरा बिनेका	257.00	..	..	..	..	..	..

मुख्य खाद्य	भूमि उपयोग (अर्थात् विभिन्न प्रकार के भूमि उपयोगों के अंतर्गत आने वाले क्षेत्र) एकड़ में					सबसे पास का नगर और दूरी (कि. मी. में)	ग्राम में साप्ताहिक बाजार लगता हो, तो उसका दिन	अभ्युक्ति धार्मिक, ऐतिहासिक अथवा पुरातत्वीय महत्व के स्थानों के उल्लेख सहित
	वन	सिंचित	असिंचित	कृष्य खाली भूमि	कृषि के लिए अनुपलब्ध क्षेत्र जिसमें कृषि नहीं की जा सकती			
10	11	12	13	14	15	16	17	18
गेहूँ, ज्वार	317.00	..	61.00	361.00	25.00	सागर 56.0	..	..
गेहूँ, ज्वार	81.00	..	149.00	113.00	7.00	सागर 56.0	..	..
गेहूँ, ज्वार	..	..	161.00	90.00	16.00	सागर 56.0	..	..
..	325.00	..	22.00	48.00	9.00	सागर 56.0	..	..
गेहूँ, ज्वार	..	..	112.00	171.00	9.00	सागर 48.0	..	..
गेहूँ, ज्वार	..	..	454.00	333.00	151.00	सागर 48.0	..	..
गेहूँ, ज्वार	86.00	..	325.00	267.00	10.00	सागर 48.0	..	..
गेहूँ, ज्वार	..	..	577.00	238.00	35.00	सागर 48.0	..	..
गेहूँ, ज्वार	190.00	..	220.00	233.00	20.00	सागर 48.0	..	..
गेहूँ, ज्वार	..	..	243.00	161.00	11.00	सागर 48.0	..	..
..	194.00	..	105.00	90.00	1.00	सागर 48.0	..	..
गेहूँ, ज्वार	238.00	..	40.00	19.00	4.00	सागर 48.0	..	..
गेहूँ, ज्वार	68.00	..	375.00	1,023.00	32.00	सागर 48.0	..	..
गेहूँ, ज्वार	..	..	..	57.00	11.00	सागर 48.0	..	..
गेहूँ, ज्वार	..	6.00	504.00	77.00	660.00	सागर 44.8	..	..
ज्वार, मक्का	501.00	..	150.00	90.00	668.00	सागर 41.6	..	..
गेहूँ, चावल	55.00	..	461.00	37.00	494.00	सागर 38.4	..	..
गेहूँ, ज्वार	9.00	..	130.00	31.00	435.00	सागर 38.4	..	..
गेहूँ, चावल	591.00	..	571.00	35.00	608.00	सागर 41.6	..	..
गेहूँ, ज्वार	..	..	262.00	6.00	59.00	सागर 43.2	..	..
गेहूँ	32.00	..	..	..	350.00	सागर 44.8	..	..
गेहूँ, ज्वार	55.00	..	44.00	..	87.00	सागर 41.6	..	..
गेहूँ, ज्वार	138.00	..	290.00	30.00	147.00	सागर 41.6	..	..
गेहूँ, चावल	179.00	1.00	214.00	10.00	282.00	सागर 40.0	..	..
गेहूँ, ज्वार	120.00	..	183.00	12.00	122.00	सागर 38.4	..	..
गेहूँ, ज्वार	..	..	228.00	46.00	304.00	सागर 38.4	..	..
गेहूँ, ज्वार	1.00	3.00	1,209.00	557.00	334.00	सागर 40.0	..	..
गेहूँ, ज्वार	229.00	..	389.00	187.00	320.00	सागर 40.0	..	..
गेहूँ, ज्वार	587.00	4.00	996.00	308.00	41.00	सागर 40.0	..	..
गेहूँ, ज्वार	827.00	..	243.00	562.00	102.00	सागर 40.0	..	..
गेहूँ, ज्वार	2,182.00	6.00	1,879.00	79.00	551.00	सागर 33.6	बुधवार	..
गेहूँ, ज्वार	164.00	1.00	423.00	70.00	544.00	सागर 32.0	..	..
गेहूँ, ज्वार	1,276.00	4.00	748.00	118.00	175.00	सागर 25.6	..	..
..	60.00	..	16.00	42.00	17.00	सागर 32.0	..	..
गेहूँ, ज्वार	..	..	300.00	171.00	50.00	सागर 25.6	..	..
गेहूँ, ज्वार	151.00	..	239.00	188.00	56.00	सागर 22.4	..	..
गेहूँ, ज्वार	425.00	..	214.00	223.00	274.00	सागर 25.6	..	..
गेहूँ, ज्वार	389.00	..	216.00	153.00	57.00	सागर 25.6	..	..
गेहूँ, ज्वार	584.00	..	768.00	36.00	102.00	सागर 22.4	..	..
गेहूँ, ज्वार	344.00	1.00	288.00	103.00	31.00	बंडा 24.0	..	..
गेहूँ, ज्वार	657.00	13.00	1,222.00	126.00	118.00	बंडा 24.0	..	..
गेहूँ, ज्वार	229.00	1.00	186.00	98.00	6.00	सागर 22.4	..	..
..	..	..	227.00	13.00	17.00	सागर 28.8	..	..

स्थानीय कोड नम्बर	ग्राम का नाम	ग्राम का कुल क्षेत्रफल (एकड़ में)	ग्राम में उपलब्ध सुख-सुविधाएं					
			शिक्षा सम्बन्धी	चिकित्सा सम्बन्धी	बिजली सम्बन्धी	पेय-जल सम्बन्धी	परिवहन सम्बन्धी	डाक तथा तार सम्बन्धी
1	2	3	4	5	6	7	8	9
44	सेमरा अहीर	1,088.00	..	..	..	कु.	..	..
45	चितौवा	799.00	..	..	..	कु.	..	..
46	चितौली	361.00	..	..	..	कु.	..	..
47	मऊ	472.00	..	..	..	कु.	..	..
48	बहेरिया	429.00	..	..	..	..	..	..
49	राखसी	532.00	प्रा. शा. (1)	..	..	कु.	..	..
50	मटया	476.00	..	..	..	कु.	..	..
51	रामपुरा	1,707.00	..	..	..	कु.	..	..
52	नीमोन	2,167.00	प्रा. शा. (1) पू. मा. शा. (1)	..	..	कु.	..	डा.
53	पड़वार	2,409.00	प्रा. शा. (1)	..	..	कु.	..	..
54	रीछई बिनैका	721.00	..	..	..	कु.	..	..
55	पथरिया व्यास	803.00	..	..	..	कु.	..	..
56	सेमरा दांत	1,562.00	प्रा. शा. (1)	..	..	कु.	क. स.	..
57	खुवारी	1,331.00	प्रा. शा. (1)	..	..	कु.	क. स.	..
58	चकेरी बिनैका	1,600.00	प्रा. शा. (1)	..	..	कु.	..	..
59	गोंदई	912.00	..	..	..	कु.	..	..
60	हिनोताउबारी	2,030.00	प्रा. शा. (1)	..	..	कु.	क. स.	..
61	मगरधा	1,797.00	प्रा. शा. (1)	प. नि. के. (1)	..	कु.	क. स.	डा.
62	बेसली	1,436.00	प्रा. शा. (1)	..	..	कु.	क. स.	..
63	उल्दन	2,370.00	प्रा. शा. (1)	..	..	कु.	क. स.	डा.
64	महमदा	1,248.00	..	..	..	कु.	क. स	..
65	चक्क खजरा	237.00	..	..	..	कु	..	..
66	खजरा बिनैका	976.00	प्रा. शा. (1)	..	..	कु.	..	..
67	राख	982.00	प्रा. शा. (1)	..	..	कु.	..	..
68	कोटरा	1,168.00	..	..	..	कु.	..	..
69	खिरिया	593.00	..	..	..	कु.	..	..
70	कोटा	372.00	..	..	..	कु.	..	..
71	डोंगरपुर	629.00	..	..	..	कु.	..	..
72	टागिया	539.00	प्रा. शा. (1)	..	..	कु	..	..
73	रोड़ा	768.00	प्रा. शा. (1)	..	..	कु.	..	..
74	भारती नगर	369.00	..	..	..	कु.	..	..
75	चक्क भारती नगर	304.00	..	..	..	कु.	..	..
76	पिपरिया घाट	1,219.00	..	..	..	कु.	..	..
77	बिनायका	2,163.00	प्रा. शा. (1) पू. मा. शा. (1)	..	..	कु.	क. स.	डा.
78	पाटन	2,310.00	प्रा. शा. (1)	..	..	कु.	क. स.	..
79	शेखपुर	983.00	..	..	..	कु.	क. स.	..
80	भरतिया	382.00	..	..	..	कु.	..	..
81	हीरापुर	301.00	..	..	..	..	..	..
82	सिगदोनी	815.00	..	..	..	कु.	क. स.	..
83	हिंड़ोरिया	883.00	प्रा. शा. (1)	..	..	कु.	क. स.	..
84	भूसाकमालपुर	2,522.00	प्रा. शा. (1)	..	..	कु.	..	..
85	पियौली	1,288.00	..	..	..	कु.	..	..

मुख्य खाद्य	भूमि उपयोग (अर्थात् विभिन्न प्रकार के भूमि उपयोगों के अंतर्गत आने वाले क्षेत्र) एकड़ में					सबसे पास का नगर और दूरी (कि. मी. में)	ग्राम में साप्ताहिक बाजार लगता हो, तो उसका दिन	अभ्युक्ति धार्मिक, ऐतिहासिक अथवा पुरातत्वीय महत्व के स्थानों के उल्लेख सहित
	वन	सिंचित	असिंचित	कृष्य खाली भूमि	कृषि के लिए अनुपलब्ध क्षेत्र जिसमें कृषि नहीं की जा सकती			
10	11	12	13	14	15	16	17	18
गेहूँ, ज्वार	422.00	1.00	582.00	59.00	24.00	सागर 22.4	..	..
गेहूँ, ज्वार	395.00	2.00	273.00	104.00	25.00	सागर 22.4	..	..
गेहूँ, ज्वार	95.00	..	155.00	100.00	11.00	सागर 22. 4	..	..
गेहूँ, ज्वार	151.00	1.00	241.00	62.00	17.00	सागर 20.8	..	..
..	116.00	..	180.00	124.00	9.00	सागर 22.4	..	..
गेहूँ, ज्वार	..	4.00	395.00	112.00	21.00	सागर 24.0	..	..
गेहूँ, ज्वार	..	..	237.00	226.00	13.00	सागर 22.4	..	..
गेहूँ, ज्वार	686.00	2 00	659.00	314.00	46.00	सागर 19.2	.	..
गेहूँ, ज्वार	221.00	13.00	1,616.00	271.00	46.00	बंडा 22.4	..	..
गेहूँ, ज्वार	384.00	12.00	1,565.00	382.00	66.00	बंडा 24.0	..	..
गेहूँ, ज्वार	57.00	..	607.00	38.00	19.00	बंडा 14.4	..	..
गेहूँ, ज्वार	190.00	2.00	481.00	115.00	15.00	बंडा 16. 0	..	..
गेहूँ, ज्वार	535.00	1.00	740.00	244.00	42.00	बंडा 12.8	..	..
गेहूँ, ज्वार	464.00	10.00	746.00	68.00	43.00	बंडा 11.2	..	..
गेहूँ, ज्वार	499.00	2.00	764.00	266.00	69.00	बंडा 14.4	..	..
गेहूँ, ज्वार	293.00	1.00	516.00	78.00	24.00	बंडा 16.0	..	..
गेहूँ, ज्वार	..	2.00	1,664.00	317.00	47.00	बंडा 17.6	..	..
गेहूँ, ज्वार	..	19.00	1,472.00	236.00	70.00	बंडा 12.8	..	..
गेहूँ, ज्वार	200.00	..	1,011.00	156.00	69.00	बंडा 17.6	..	..
गेहूँ, ज्वार	583.00	13.00	1,221.00	329.00	224.00	बंडा 19.2	..	..
गेहूँ, ज्वार	..	1.00	1,040.00	169.00	38.00	बंडा 16.0	..	..
..	..	..	208.00	19.00	10.00	बंडा 19.2	..	..
गेहूँ, ज्वार	198.00	1.00	598.00	161.00	18.00	बंडा 19.2	..	..
गेहूँ, चावल	..	1.00	838.00	32.00	111.00	बंडा 1.60	..	..
गेहूँ, चावल	247.00	3.00	756.00	129.00	33.00	बंडा 16.0	..	..
गेहूँ, चावल	..	..	483.00	94.00	16.00	बंडा 16.0	..	..
..	230.00	..	81.00	58.00	3.00	बंडा 19.2	..	..
गेहूँ, चावल	145.00	..	265.00	182.00	37.00	बंडा 17.6	..	..
गेहूँ, चावल	..	..	343.00	188.00	8.00	बंडा 20.8	..	..
गेहूँ, चावल	270.00	..	419.00	68.00	11.00	बंडा 19.2	..	..
गेहूँ, चावल	..	1.00	255.00	98.00	15.00	बंडा 19.6	..	..
..	..	..	129.00	119.00	56.00	बंडा 17.6	..	..
गेहूँ, ज्वार	769.00	..	195.00	214.00	41.00	बंडा 24.0	..	..
गेहूँ, चावल	..	15.00	1,468.00	547.00	133.00	बंडा 16.0	गुरुवार	..
गेहूँ, चावल	835.00	3.00	842.00	541.00	89.00	बंडा 25.6	..	..
गेहूँ, चावल	..	..	678.00	257.00	48.00	बंडा 19.2	..	..
गेहूँ, चावल	..	..	217.00	124.00	41.00	बंडा 20.8	..	..
..	..	..	261.00	36.00	4.00	बंडा 20.8	..	..
गेहूँ, चावल	289.00	1.00	372.00	145.00	8.00	बंडा 16.0	..	..
गेहूँ, चावल	345.00	4.00	419.00	76.00	39.00	बंडा 14.4	..	..
गेहूँ, ज्वार	612.00	33.00	1,460.00	354.00	63.00	बंडा 14.4	..	..
गेहूँ, ज्वार	361.00	..	662.00	245.00	20.00	बंडा 11.2	..	..

स्थानीय कोड नम्बर	ग्राम का नाम	ग्राम का कुल क्षेत्रफल (एकड में)	ग्राम में उपलब्ध सुख-सुविधाएं					
			शिक्षा सम्बन्धी	चिकित्सा सम्बन्धी	बिजली सम्बन्धी	पेय-जल सम्बन्धी	परिवहन सम्बन्धी	डाक तथा तार सम्बन्धी
1	2	3	4	5	6	7	8	9
86	खोजमपुर	1,210.00	प्रा. शा. (1)	..	..	कु.	क. स.	..
87	पजनारी	2,071.00	प्रा. शा. (1)	..	..	कु., न	क. स.	..
88	पिपरिया चमारी	1,397.00	प्रा. शा. (1)	..	..	कु., न.	..	..
89	कथोरा	605.00	..	..	..	कु., न.	..	..
90	तोड़ा	722.00	..	..	..	कु.	प. स.	..
91	मुड़ारी खुर्द	281.00	..	..	..	कु., न.	..	..
92	कंदारी	1,889.00	प्रा. शा. (1)	..	..	कु.	..	डा.
93	हनोता पटकुई	2,236.00	प्रा. शा. (1)	..	सि., उ.	कु.	..	..
94	आलमपुर भेड़ा	410.00	..	..	..	कु.	प. स.	..
95	छापरी	2,058.00	प्रा. शा. (1)	..	..	कु.	प. स.	डा.
96	रामचन्द्र पुरा	1,086.00	..	..	..	कु.	क. स.	..
97	बमूरा भेड़ा	999.00	प्रा. शा. (1)	..	..	कु.	..	..
98	गड़र	2,360.00	प्रा. शा. (1)	..	..	कु.	..	..
99	सिमरिया छापरी	446.00	..	..	..	कु.	..	..
100	पनारी	1,186.00	प्रा. शा. (1)	..	..	कु.	..	..
101	फतेहपुर	1,883.00	प्रा. शा. (1)	..	..	कु.	..	..
102	सौंरई	1,424.00	प्रा. शा. (1)	..	..	कु.	प. स.	..
103	मलकपुर	831.00	..	..	..	कु.	..	..
104	इमलिया	306.00	..	..	..	कु.	..	..
105	गनयारी	1,661.00	प्रा. शा. (1)	..	..	कु.	क. स.	..
106	पिपरिया माधो	450.00	..	..	..	..	क. स.	..
107	रीछई सागर	834.00	..	..	..	कु.	क. स.	..
108	बगपुरा	590.00	..	..	..	कु.	क. स.	..
109	सलैया बिनैका	653.00	..	..	..	कु.	क. स.	..
110	काँटी	1,468.00	प्रा. शा. (1)	..	..	कु.	क. स.	..
111	डिलाखेरी	852.00	प्रा. शा. (1)	..	..	कु.	प. स.	..
112	पिपरिया चौदा	1,430.00	प्रा. शा. (1)	..	सि.,रो.	कु.	प. स.	..
113	मुड़िया	1,006.00	..	..	..	कु.	क. स.	..
114	जवारा	1,116.00	..	..	..	कु.	क. स	..
115	जगथर	2,334.00	प्रा. शा. (1)	..	..	कु.	क. स.	डा.
116	बिजरी	1,139.00	..	..	..	कु.	क. स.	..
117	बाँकरई	240.00	..	..	..	कु.	..	..
118	तहरोली	761.00	..	..	..	कु.	..	..
119	रतनपुर	1,823.00	प्रा. शा. (1)	..	..	कु.	..	..
120	सेमरा रामचन्द	1,133.00	प्रा. शा. (1)	..	..	कु.	क. स.	..
121	महुना	907.00	प्रा. शा. (1)	..	..	कु.	..	..
122	उजनेठी	1,902.00	प्रा. शा. (1)	..	..	कु.	..	..
123	नेगुवां	57.00	..	..	..	ना.	..	..
124	डुलोना	600.00	प्रा. शा. (1)	..	..	कु.	..	..
125	सिलापरी	1,087.00	..	..	..	कु.	..	..
126	बामोरी शाहगढ़	740.00	..	..	..	कु.	क. स.	..
127	बरेठी	2,700.00	प्रा. शा. (1)	..	..	कु.	क. स.	डा.
128	गोरा कटया	360.00	..	..	..	कु.	क. स.	..
129	चक्क गोरा कटया	459.00	..	..	..	कु.	क. स.	..

बंडा तहसील

मुख्य खाद्य	भूमि उपयोग (अर्थात् विभिन्न प्रकार के भूमि उपयोगों के अन्तर्गत आने वाले क्षेत्र) एकड़ में वन	सिंचित	असिंचित	कृष्य खाली भूमि	कृषि के लिए अनुपलब्ध क्षेत्र जिसमें कृषि नहीं की जा सकती	सबसे पास का नगर और दूरी (कि.मी. में)	ग्राम में साप्ताहिक बाजार लगता हो, तो उसका दिन	अभ्युक्ति धार्मिक, ऐतिहासिक अथवा पुरातत्वीय महत्व के स्थानों के उल्लेख सहित
10	11	12	13	14	15	16	17	18
गेहूँ, ज्वार	99.00	1.00	916.00	126.00	68.00	बंडा 11.2	..	..
गेहूँ, ज्वार	380.00	20.00	1,298.00	234.00	139.00	बंडा 12.8	..	..
गेहूँ, ज्वार	233.00	11.00	786.00	161.00	206.00	बंडा 17.6	..	..
गेहूँ, ज्वार	..	..	296.00	280.00	29.00	बंडा 14.4	..	..
गेहूँ, ज्वार	..	1.00	392.00	302.00	27.00	बंडा 11.2	..	..
गेहूँ, ज्वार	..	..	243.00	25.00	13.00	बंडा 16 0	..	..
गेहूँ, चावल	..	4.00	1,441.00	360.00	84.00	बंडा 9.6	..	..
गेहूँ, चावल	..	41.00	1,496.00	518.00	181.00	बंडा 9.6	..	..
..	..	..	217.00	173.00	20.00	बंडा 11.2	..	..
गेहूँ	..	43.00	1,661.00	252.00	102.00	बंडा 12.8	..	..
गेहूँ	..	11.00	972.00	68.00	35.00	बंडा 14.4	..	..
गेहूँ, ज्वार	..	25.00	702.00	239.00	33.00	बंडा 11.2	..	..
गेहूँ, ज्वार	..	1.00	2,110.00	160.00	89.00	बंडा 16.0	रविवार	..
गेहूँ, ज्वार	..	8.00	358.00	62.00	18.00	बंडा 19.2	..	..
गेहूँ, चावल	..	1.00	641.00	528.00	16.00	बंडा 4.8	..	..
गेहूँ, चावल	..	5.00	1,415.00	378.00	85.00	बंडा 4.8	..	..
गहूँ, चावल	..	12.00	978.00	393.00	41.00	बंडा 4.8	..	..
गेहूँ, चावल	330.00	..	460.00	3.00	38.00	बंडा 9.6	..	..
..	94.00	..	163.00	29.00	20.00	बंडा 9.6	..	..
गेहूँ, ज्वार	213.00	..	1,175.00	121.00	152.00	बंडा 8.0	..	..
..	..	..	431.00	2.00	17.00	बंडा 8.0	..	..
गेहूँ	..	1.00	676.00	94.00	63.00	बंडा 6.4	..	..
गेहूँ	182.00	9.00	351.00	20.00	28.00	बंडा 8.0	..	..
गेहूँ	..	2.00	409.00	102.00	140.00	बंडा 8.0	..	..
गेहूँ, ज्वार	..	4.00	1,197.00	233.00	34.00	बंडा 3.2	..	..
गेहूँ, ज्वार	21.00	1.00	602.00	205.00	23.00	बंडा 1.6	..	..
गेहूँ, ज्वार	..	13.00	1,060.00	263.00	94.00	बंडा 1.6	..	..
गेहूँ, ज्वार	..	6.00	754.00	177.00	69.00	बंडा 3.2	..	..
गेहूँ, ज्वार	542.00	..	469.00	78.00	27.00	बंडा 8.0	..	..
गेहूँ, ज्वार	45.00	4.00	1,897.00	335.00	53.00	बंडा 4.8	..	..
गहूँ, ज्वार	..	18.00	1,054.00	35.00	32.00	बंडा 3.2	..	..
गेहूँ, ज्वार	64.00	..	144.00	18.00	14.00	बंडा 17.6	..	..
गेहूँ, चावल	146.00	..	442.00	16.00	157.00	बंडा 12.8	..	..
गेहूँ, चावल	506.00	1.00	852.00	303.00	161.00	बंडा 11.2	..	..
गेहूँ, चावल	161.00	..	713.00	78.00	181.00	बंडा 9.6	..	..
गेहूँ, चावल	295.00	..	398.00	36.00	178.00	बंडा 9.6	..	..
गहूँ, चावल	23.00	2.00	1,513.00	241.00	123.00	बंडा 17.6	..	..
गहूँ, चावल	32.00	..	11.00	11.00	3.00	बंडा 16.0	..	..
गेहूँ, चावल	67.00	1.00	363.00	156.00	13.00	बंडा 16.0	..	..
गहूँ, चावल	153.00	7.00	703.00	195.00	29.00	बंडा 14.4	..	..
गेहूँ, चावल	156.00	2.00	433.00	132.00	17.00	बंडा 12.8	..	..
गेहूँ, चावल	380.00	..	1,617.00	618.00	85.00	बंडा 19.2	..	..
चावल, कोदो	..	..	237.00	111.00	12.00	बंडा 19.2	..	..
गेहूँ, चावल	..	..	275.00	172.00	12.00	बंडा 17.6	..	..

ग्राम निर्देशिका

स्थानीय कोड नम्बर	ग्राम का नाम	ग्राम का कुल क्षेत्रफल (एकड़ में)	ग्राम में उपलब्ध सुख-सुविधाएं					
			शिक्षा संबंधी	चिकित्सा सम्बन्धी	बिजली संबंधी	पेय-जल सम्बन्धी	परिवहन सम्बन्धी	डाक तथा तार सम्बन्धी
1	2	3	4	5	6	7	8	9
130	भरतपुर	453.00	प्रा. शा. (1)	..	..	कु.	क. स.	..
131	सेमराककरट	439.00	..	..	..	कु.	क. स.	..
132	आलमपुर	227.00	..	..	..	न.	..	..
133	बरायठा	2,454.00	पू.मा.शा. (1) प्रा. शा. (1)	औ (1)	..	कु.	क. स.	डा.
134	चक्क बरायठा	340.00	..	..	..	कु.	क. स.	..
135	बगरोधा	984.00	प्रा. शा. (1)	..	..	कु.	..	..
136	करई	808.00	..	..	..	न.	क. स.	..
137	घबारा	590.00	..	..	..	कु.,न.	..	..
138	झड़ोला	1,720.00	..	..	..	कु.	..	..
139	जासोड़ा	1,490.00	..	..	..	कु.	क. स	..
140	डतया	1,174.00	.प्रा. शा. (1)	..	..	कु.,	..	..
141	जुंगीपुरा	410 00	..	..	..	..	..	..
142	चौका	182.00	..	..	..	..	..	..
143	अदावन	1,531.00	प्रा. शा. (1)	..	..	कु.	..	..
144	बल्यालपुरा	1,057.00	..	..	..	कु.	..	..
145	परसुवां	994.00	..	..	..	कु. न.	..	..
146	किशुनपुरा	1,509.00	प्रा.शा. (1)		..	कु.,	क. स.	..
147	बरगुवां	737.00	..	..	..	कु.	..	..
148	सेमरा सानोधा	3,539.00	प्रा.शा. (1)	..	..	कु.	..	..
149	तारपोह	1,148.00	प्रा.शा. (1)	..	..	कु.	..	..
150	कजरावन	592.00	..	..	.	कु.	क. स.	..
151	हर्रई	599.00	..	..	..	..	..	..
152	जमुनिया	414.00	..	..	..	..	..	..
153	गदगरा	378.00	..	..	..	..	..	..
154	बराज	1,408.00	प्रा.शा. (1)	..	..	कु.	क. स	डा.
155	खरोगोरानी	1,620.00	..	..	..	कु.	क. स.	..
156	कानीखेरी	860.00	प्रा. शा. (1)	..	..	कु.	क. स.	..
157	नरवां	7,019.00	प्रा. शा. (1)	..	..	कु.	क. स.	..
158	गर्रोली	1,688.00	..	..	..	कु.	क. स.	..
159	बगरोही	1,433.00	प्रा. शा. (1)	..	..	कु.	..	..
160	सिमरिया कलां	523.00	..	..	..	कु.	क. स.	..
161	रतनपुर शाहगढ़	283.00	..	.	..	कु.	क. स.	..
162	परतापपुरा	223.00	..	..	..	..	..	..
163	करई	296.00	..	..	..	..	..	..
164	कलरा	268.00	..	..	..	..	..	..
165	लुड़यारा	1,092.00	प्रा. शा. (1)	..	..	कु.	..	..
166	सादपुर	720.00	प्रा. शा. (1)	..	..	कु.	..	..
167	रामपुर	1,350.00	..	..	..	कु.	..	..
168	हँसरई	1,325.00	..	..	..	कु.	..	..
169	इंदौरा	1,407.00	..	..	..	कु.	..	..
170	हीरापुर	6,135.00	पू.मा.शा.(1), प्रा. शा. (1)	प.नि.के. (1)	..	कु.	प. स.	डा.
171	तिगौड़ा	5,691.00	प्रा.शा. (1)	..	..	कु.	क. स.	..

बंडा तहसील

मुख्य खाद्य	भूमि उपयोग (अर्थात् विभिन्न प्रकार के भूमि उपयोगों के अंतर्गत आने वाले क्षेत्र) एकड़ में					सबसे पास का नगर और दूरी (कि. मी. में)	ग्राम में साप्ताहिक बाजार लगता हो, तो उसका दिन	अभ्युक्ति धार्मिक, ऐतिहासिक अथवा पुरातत्वीय महत्व के स्थानों के उल्लेख सहित
	वन	सिंचित	असिंचित	कृष्य खाली भूमि	कृषि के लिए अनुपलब्ध क्षेत्र जिसमें कृषि नहीं की जा सकती			
10	11	12	13	14	15	16	17	18
गेहूँ, चावल	..	..	245.00	170.00	38.00	बंडा 17.6	..	..
गेहूँ, चावल	11.00	..	282.00	135.00	11.00	बंडा 17.6	..	..
..	107.00	..	29.00	45.00	46.00	बंडा 35.2	..	..
ज्वार, गेहूँ	100.00	212.00	1,496.00	339.00	307.00	बंडा 32.0	बुधवार	..
..	..	..	290.00	46.00	4.00	बंडा 35.2	..	..
गेहूँ, ज्वार	126.00	60.00	248.00	516.00	34.00	बंडा 38.4	..	..
ज्वार, कोदो	479.00	4.00	189.00	50.00	86.00	बंडा 30.4	..	..
ज्वार, कोदो	11.00	3.00	371.00	169.00	36.00	बंडा 25.6	..	..
ज्वार, कोदो	..	12.00	1,141.00	534.00	33.00	बंडा 36.8	..	..
गेहूँ, ज्वार	..	32.00	935.00	409.00	114.00	बंडा 38.4	..	..
ज्वार,कोदो	..	75.00	827.00	210.00	62.00	बंडा 38.4	..	..
..	..	..	257.00	132.00	21.00	बंडा 38.4	..	..
..	..	28.00	134.00	11.00	9.00	बंडा 38.4	..	..
गेहूँ, कोदो	..	119.00	588.00	700.00	124.00	बंडा 48.0	..	..
गेहूँ, कोदो	..	45.00	296.00	659.00	57.00	बंडा 46.4	..	..
गेहूँ, कोदो	..	52.00	179.00	628.00	135.00	बंडा 44.8	..	..
गेहूँ, चावल	..	48.00	186.00	341.00	934.00	बंडा 44.8	..	..
गेहूँ, कोदो	..	34.00	214..00	475.00	14.00	बंडा 40.0	..	..
कोदो कुटकी	1,257.00	97.00	1,379.00	542.00	264.00	बंडा 43.2	..	..
कोदो कुटकी	..	124.00	458.00	397.00	169.00	बंडा 46.4	..	..
कोदो कुटकी	..	59.00	290.00	206.00	37.00	बंडा 43.2	..	..
..	64	..	211.00	313.00	11.00	बंडा 43.2	..	..
..	..	..	87.00	313.00	14.00	बंडा 43.2	..	..
..	324	..	33.00	..	21.00	बंडा 43.2	..	..
गेहूँ, चावल	..	142.00	625.00	296.00	345.00	बंडा 48.0	..	..
गेहूँ, चावल	..	151.00	826.00	193.00	450.00	बंडा 48.0	..	..
गेहूँ, चावल	..	275.00	388.00	118.00	79.00	बंडा 48.0	..	..
कोदो	..	521.00	2,746.00	3,300.00	452.00	बंडा 46.4	..	..
चावल	..	108.00	266.00	820.00	494.00	बंडा 78.4	..	..
गेहूँ, चावल	..	526.00	160.00	424.00	323.00	बंडा 73.6	..	..
गेहूँ, चावल	..	125.00	162.00	127.00	109.00	बंडा 72.0	..	..
कोदो	..	15.00	77.00	133.00	58.00	बंडा 72.0	..	..
..	..	..	36.00	94.00	93.00	बंडा 73.6	..	..
..	81	..	6.00	81.00	128.00	बंडा 73.6	..	..
..	..	1.00	35.00	143.00	89.00	बंडा 73.6	..	..
चावल	..	234.00	29.00	587.00	242.00	बंडा 76.8	..	..
चावल, कोदो	..	136.00	433.00	97.00	54.00	बंडा 48.0	..	..
चावल, कोदो	1	171.00	709.00	395.00	74.00	बंडा 51.2	..	..
चावल. कोदो	..	79.00	966.00	138.00	242.00	बंडा 56.0	..	..
चावल, कोदो	75	72.00	622.00	512.00	126.00	बंडा 56.0	..	..
कोदो, ज्वार	826	73.00	512.00	2,853.00	1,871.00	बंडा 48.0	..	..
कोदो, ज्वार	77	324.00	1,231.00	1,813.00	2,246.00	बंडा 48.0	..	..

स्थानीय कोड नम्बर	ग्राम का नाम	ग्राम का कुल क्षेत्रफल (एकड़ में)	ग्राम में उपलब्ध सुख-सुविधाएं					
			शिक्षा सम्बन्धी	चिकित्सा सम्बन्धी	बिजली संबंधी	पेय-जल सम्बन्धी	परिवहन सम्बन्धी	डाक तथा तार सम्बन्धी
1	2	3	4	5	6	7	8	9
172	चौकी	93.00	..	..	..	कु.	क. स.	..
173	अमरमऊ	3,745.00	प्रा. शा. (1) पू. मा. शा. (1)	औ.(1)	..	कु.	प. स.	डा.
174	नेगुवां शाहगढ़	448.00	प्रा. शा. (1)	..	..	कु.	क. स.	..
175	अगरा खुर्द	379.00	..	..	..	कु.	क. स.	..
176	अगरा बोदनगंज	347.00	..	..	..	कु.	क. स.	..
177	सासन	3,030.00	प्रा. शा. (1)	..	..	कु.	प. स.	..
178	चंदोला	332.00	..	..	..	कु.	प. स.	..
179	मोहनपुरा	342.00	..	..	..	कु.	क. स.	..
180	गरेरा	761.00	..	..	..	कु.	क. स.	..
181	मदनतला	970.00	..	..	..	कु.	क. स.	..
182	फुलवारी	389.00	..	..	..	कु.	क. स.	..
183	निवाही	428.00	प्रा. शा. (1)	..	..	कु.	क. स.	..
184	वटवाहा	448.00	..	..	..	कु.	क. स.	..
185	बगाइच	283.00	..	..	..	कु.	क. स.	..
186	शाहगढ़	3,720.00	प्रा. शा. (1) पू. मा. शा. (1) उ. मा. शा. (1)	प्रा. स्वा., के. (1) प.नि.के. (1)	..	कु.	प. स.	डा.
187	नानकपुर	257.00	..	..	..	कु.	..	..
188	घुटरई	299.00	..	..	..	कु.	..	..
189	कानीखेरी खुर्द	154.00	..	..	..	कु.	..	..
190	छायन	174.00	प्रा. शा. (1)	..	..	कु.	क. स.	..
191	बिर्धीपुर	503.00	..	..	..	..	..	..
192	रानीपुर	254.00	..	..	..	कु.	..	..
193	दुलचीपुर	1,604.00	प्रा. शा. (1)	..	..	कु.	क. स.	..
194	सिंगपुर	156.00	..	..	..	कु.	..	..
195	मोहारी	1,543.00	..	..	..	कु.	प. स.	..
196	चक्क मोहारी	245.00	..	..	..	कु.	प. स.	..
197	गोमतपुर	516.00	..	..	..	कु., ना.	प. स.	..
198	बिलगुवां	337.00	..	..	..	कु., ना.	प. स.	..
199	पापेटी	307.00	..	..	..	कु.	..	..
200	रूरावन	2,144.00	प्रा. शा. (1)	आ. औ.(1)	..	कु.	प. स.	..
201	लुहर्रा	676.00	..	..	..	कु.	..	..
202	बेई	711.00	..	..	..	कु.	..	..
203	चक्क कनेरी	104.00	..	..	..	..	..	..
204	कनेरी	598.00	..	..	..	कु.	प. स.	..
205	पड़रई	195.00	..	..	..	कु.	..	..
206	पुरा शाहगढ़	508.00	..	..	..	कु.	..	..
207	खटोरा खुर्द	557.00	..	..	..	कु.	..	..
208	सिमरिया खुर्द	411.00	..	..	..	कु.	..	..
209	रजोला	674.00	..	..	..	कु.	..	..
210	बसोना	645.00	..	..	..	कु.	..	..
211	मलखुवां	529.00	..	..	..	कु.	..	..
212	पापेट	1,356.00	प्रा. शा. (1)	..	..	कु.	..	..

मुख्य खाद्य	भूमि उपयोग (अर्थात् विभिन्न प्रकार के भूमि उपयोगों के अन्तर्गत आने वाले क्षेत्र) एकड़ में					सबसे पास का नगर और दूरी (कि. मी. में)	ग्राम में साप्ताहिक बाजार लगता हो, तो उसका दिन	अभ्युक्ति धार्मिक, ऐतिहासिक अथवा पुरातत्वीय महत्व के स्थानों के उल्लेख सहित
	वन	सिंचित	असिंचित	कृष्य खाली भूमि	कृषि के लिए अनुपलब्ध क्षेत्र जिसमें कृषि नहीं की जा सकती			
10	11	12	13	14	15	16	17	18
कोदो,मक्का	..	2.00	33.00	43.00	15.00	बंडा 49.6	..	..
गेहूँ, चावल	146.00	1,320.00	328.00	964.00	987.00	बंडा 40.0	..	..
गेहूँ, चावल	..	118.00	140.00	155.00	35.00	बंडा 40.0	..	..
गेहूँ, चावल	..	211.00	50.00	103.00	15.00	बंडा 43.2	..	..
गेहूँ, चावल	..	133.00	7.00	181.00	26.00	बंडा 44.8	..	..
गेहूँ, ज्वार	472.00	..	305.00	2,182.00	71.00	बंडा 41.6	..	..
गेहूँ, ज्वार	99.00	..	57.00	168.00	8.00	बंडा 41.6	..	..
गेहूँ, ज्वार	..	..	17.00	307.00	18.00	बंडा 41.6	..	..
गेहूँ, ज्वार	285.00	..	29.00	426.00	21.00	बंडा 41.6	..	..
गेहूँ, चावल	25.00	16.00	149.00	729.00	51.00	बंडा 41.6	..	..
ज्वार,कोदों	..	..	4.00	375.00	10.00	बंडा 43.2	..	..
कोदो,कुटकी	..	23.00	185.00	159.00	61.00	बंडा 41.6	..	..
कोदो,कुटकी	..	7.00	185.00	222.00	34.00	बंडा 41.6	..	..
कोदो,कुटकी	..	1.00	215.00	53.00	14.00	बंडा 41.6	..	..
गेहूँ, चावल	176.00	54.00	1,590.00	1,494.00	406.00	बंडा 36.8	शनिवार	..
गेहूँ, चावल	28.00	..	221.00	1.00	7.00	बंडा 32.0	..	..
गेहूँ, चावल	..	..	203.00	90.00	6.00	बंडा 32.0	..	..
ज्वार,चावल	7.00	..	81.00	52.00	14.00	बंडा 33.6	..	..
ज्वार,कोदों	2.00	..	72.00	94.00	6.00	बंडा 38.4	..	..
..	..	1.00	146.00	321.00	35.00	बंडा 36.8	..	..
गेहूँ	..	..	113.00	102.00	39.00	बंडा 28.8	..	..
गेहूँ, चावल	147.00	5.00	1,140.00	223.00	89.00	बंडा 30.4	..	..
गेहूँ, चावल	..	..	65.00	81.00	10.00	बंडा 30.4	..	..
गेहूँ, ज्वार	283.00	..	818.00	384.00	58.00	बंडा 22.4	..	..
गेहूँ, ज्वार	68.00	..	154.00	9.00	14.00	बंडा 22.4	..	..
गेहूँ, कोदो	13.00	..	294.00	147.00	62.00	बंडा 25.6	..	..
गेहूँ, कोदो	..	..	170.00	138.00	29.00	बंडा 27.2	..	..
..	..	..	259.00	38.00	10.00	बंडा 19.2	..	..
गेहूँ, चावल	234.00	1.00	1,323.00	448.00	138.00	बंडा 17.6	..	..
..	145.00	1.00	455.00	53.00	22.00	बंडा 19.2	..	..
गेहूँ, चावल	50.00	..	510.00	132.00	19.00	बंडा 12.8	..	..
..	..	..	61.00	42.00	1.00	बंडा 14.4	..	..
..	135.00	1.00	342.00	101.00	19.00	बंडा 14.4	..	..
गेहूँ, चावल	45.00	..	125.00	20.00	5.00	बंडा 25.6	..	..
गेहूँ, चावल	195.00	..	253.00	49.00	11.00	बंडा 27.2	..	..
गेहूँ, चावल	152.00	..	255.00	124.00	26.00	बंडा 22.4	..	..
गेहूँ, चावल	47.00	..	272.00	77.00	15.00	बंडा 27.2	..	..
गेहूँ, चावल	132.00	..	424.00	97.00	21.00	बंडा 22.4	..	..
गेहूँ, चावल	162.00	..	341.00	125.00	17.00	बंडा 20.8	..	..
गेहूँ, चावल	55.00	..	230.00	225.00	19.00	बंडा 25.6	..	..
गेहूँ, चावल	87.00	20.00	836.00	366.00	47.00	बंडा 22.4	..	..

ग्राम निर्देशिका

स्थानीय कोड नम्बर	ग्राम का नाम	ग्राम का कुल क्षेत्रफल (एकड़ में)	ग्राम में उपलब्ध सुख-सुविधाएं					
			शिक्षा संबंधी	चिकित्सा सम्बन्धी	बिजली संबंधी	पेय-जल सम्बन्धी	परिवहन सम्बन्धी	डाक तथा तार सम्बन्धी
1	2	3	4	5	6	7	8	9
213	बुढ़ना	1,431.00	प्रा. शा. (1)	..	..	कु.	..	..
214	धुरमार	956.00	..	..	..	कु.	..	..
215	रवारा	496.00	प्रा. शा. (1)	..	..	कु.	..	..
216	सिमरिया उबारी	441.00	..	..	..	..	..	..
217	ततर वारा	570.00	..	..	..	कु.	..	..
218	गूगरा खुर्द	1,772.00	प्रा. शा. (1)	..	..	कु.	क.स.	डा.
219	जालमपुर	1,247.00	..	..	..	कु.	क.स.	..
220	नौराज	615.00	प्रा. शा. (1)	..	..	कु.	क.स.	..
221	तिन्सुवा	845.00	प्रा. शा. (1)	..	..	कु.	..	..
222	तिन्सी	361.00	..	..	..	कु.	प.स.	..
223	लमनऊ	1,085.00	..	..	..	कु.	प.स.	..
224	मुड़ारी बुजुर्ग	1,965.00	प्रा. शा. (1)	..	..	कु.	..	..
225	दलपतपुर	2,052.00	प्रा. शा. (1) पू. मा. शा. (1)	औ. (1)	..	कु.	प.स.	डा.
226	नयाखेड़ा माफी	732.00	..	..	..	कु.	क.स.	..
227	बरखेरा शाहगढ़	599.00	..	..	..	कु.	क.स.	..
228	मुहली	712.00	..	..	..	कु.	क.स.	..
229	चक्क दलपतपुर	193.00	..	..	..	कु.	प.स.	..
230	खटोरा कलां	2,606.00	प्रा. शा. (1)	..	..	कु.	..	..
231	लिधोरा	909.00	..	..	..	कु.	..	..
232	मगरा	833.00	.	..	..	कु.	क.स.	..
233	निहानी	1,487.00	..	..	..	कु.	..	..
234	हरदुवानी	1,163.00	..	..	..	कु.	..	..
235	कुवायला	1,132.00	प्रा. शा. (1)	..	..	कु.	प.स.	..
236	पटारी	857.00	..	..	..	कु.	..	..
237	जमुनियां	1,363.00	प्रा. शा. (1)	..	..	कु.	प.स.	..
238	खजराभेड़ा	1,507.00	प्रा. शा. (1)	..	..	कु.	..	..
239	ओड़ाहो	1,087.00	..	..	..	न.	..	..
240	हिनोती	1,397.00	प्रा. शा. (1)	..	..	कु.	क.स.	..
241	चौका भेड़ा	1,436.00	प्रा. शा. (1)	..	..	कु.,न.	क.स.	..
242	चक्क भेड़ा	206.00	..	..	..	कु.	क.स.	..
243	पिपरिया राजमन	1,010.00	..	..	.	कु.,न.	..	..
244	चील पहाड़ी	2,063.00	प्रा. शा. (1)	..	..	कु.	क.स.	..
245	प्रहलादपुरा	1,901.00	..	..	..	कु.	क.स.	..
246	झागरी	1,083.00	प्रा. शा. (1)	..	..	कु.	..	..
247	परासिया	723.00	..	..	..	कु.	..	...
248	बेलई	795.00	..	..	..	कु.	..	..
249	सेमरादौलत	692.00	..	..	..	कु.	..	..
250	बेरखेरी	1,253.00	..	.	..	कु.	..	..
251	चंदोख	1,435.00	प्रा. शा. (1)	..	..	कु.	..	..
252	सुम्मेरा	279.00	..	..	..	कु.	..	..
253	सहावन	2,233.00	प्रा. शा. (1)	..	..	कु.,न.	..	डा.
254	बढ़ाखेरा	3,782.00	प्रा. शा. (1)	..	..	कु.	..	..
255	मिड़वासा	679.00	..	..	..	कु.	..	..

मुख्य खाद्य	भूमि उपयोग (अर्थात् विभिन्न प्रकार के भूमि उपयोगों के अन्तर्गत आने वाले क्षेत्र) एकड़ में					सबसे पास का नगर और दूरी (कि. मी. में)	ग्राम में साप्ताहिक बाजार लगता हो, तो उसका दिन	अभ्युक्ति धार्मिक, ऐतिहासिक अथवा पुरातत्वीय महत्व के स्थानों के उल्लेख सहित
	वन	सिंचित	असिंचित	कृष्य खाली भूमि	कृषि के लिए अनुपलब्ध क्षेत्र जिसमें कृषि नहीं की जा सकती			
10	11	12	13	14	15	16	17	18
गेहूँ, कोदो	..	1.00	951.00	364.00	115.00	बंडा 16.0	..	..
गेहूँ, ज्वार	268.00	..	472.00	152.00	64.00	बंडा 16.0	..	..
गेहूँ, ज्वार	..	3.00	418.00	28.00	47.00	बंडा 16.0	..	..
	..	..	346.00	36.00	59.00	बंडा 14.4	..	..
	..	..	496.00	34.00	40.00	बंडा 12 8	..	..
गेहूँ, चावल	83.00	2.00	1,463.00	164.00	60.00	बंडा 12.8	..	..
गेहूँ, चावल	140.00	7.00	870.00	159.00	71.00	बडा 11.2	..	..
गेहूँ, चावल	..	..	569.00	33.00	13.00	बंडा 11.2	..	..
गेहूँ, चावल	199.00	..	452.00	78.00	116.00	बंडा 9.6	..	..
गेहूँ, चावल	17.00	..	250.00	25.00	69.00	बंडा 9.6	..	..
गेहूँ, चावल	144.00	..	821.00	49.00	71.00	बंडा 8.0	..	..
गेहूँ, चावल	108.00	2.00	1,465.00	74.00	316.00	बंडा 8.0	..	..
गेहूँ, चावल	395.00	8.00	1,293.00	266.00	90.00	बंडा 11.2	सोमवार	..
गेहूँ, चावल	49.00	1.00	593.00	70.00	19.00	बंडा 9.6	..	..
गेहूँ, चावल	..	1.00	514.00	65.00	19.00	बंडा 12.8	..	..
गेहूँ, चावल	..	..	560.00	98.00	54.00	बंडा 12.8	..	..
गेहूँ, ज्वार	..	..	146.00	24.00	23.00	बंडा 11.2	..	..
गेहूँ, ज्वार	469.00	1.00	1,359.00	438.00	339.00	बंडा 16.0	..	..
गेहूँ, ज्वार	379.00	1.00	371.00	106.00	52.00	बंडा 14.4	..	..
गेहूँ, ज्वार	280.00	..	272.00	211.00	70.00	बंडा 16.0	..	..
गेहूँ, ज्वार	563.00	..	476.00	263.00	185.00	बंडा 12.8	..	..
गेहूँ, ज्वार	..	2.00	743.00	380.00	38.00	बंडा 4.8	..	..
गेहूँ, ज्वार	81.00	6.00	657.00	208.00	180.00	बंडा 4.8	..	..
गेहूँ, ज्वार	54.00	..	589.00	194.00	20.00	बंडा 3.2	..	..
गेहूँ, ज्वार	120.00	26.00	860.00	99.00	258.00	बंडा 1.6	..	..
चावल, गेहूँ	214.00	..	772.00	403.00	118.00	बंडा 6.4	..	..
गेहूँ, ज्वार	210.00	..	487.00	294.00	96.00	बंडा 8.0	..	..
चावल, गेहूँ	16.00	..	660.00	683.00	38.00	बंडा 6.4	..	..
चावल, गेहूँ	..	1.00	859.00	365.00	211.00	बंडा 3.2	..	..
..	..	..	180.00	25.00	1.00	बंडा 6.4	..	..
गेहूँ	..	..	822.00	68.00	120.00	बंडा 6.4	..	..
गेहूँ	178.00	..	1,257.00	566.00	62.00	बंडा 8.0	..	..
गेहूँ	396.00	..	859.00	221.00	425.00	बंडा 9.6	..	..
गेहूँ, ज्वार	..	44.00	937 00	45.00	57.00	बंडा 8.0	..	..
गेहूँ, ज्वार	..	..	502.00	165.00	56.00	बंडा 11.2	..	..
गेहूँ, ज्वार	..	..	612.00	115.00	68.00	बंडा 11.2	..	..
गेहूँ, ज्वार	..	..	540.00	124.00	28.00	बंडा 11.2	..	..
गेहूँ, ज्वार	..	7.00	839.00	363.00	44.00	बंडा 14.4	..	..
गेहूँ, ज्वार	..	15.00	1,222.00	146.00	52.00	बंडा 17.6	..	..
गेहूँ, ज्वार	..	5.00	216.00	29.00	29.00	बंडा 17.6	..	..
गेहूँ, ज्वार	..	16.00	1,368.00	718.00	131.00	बंडा 16.0	..	..
गेहूँ, ज्वार	977.00	32.00	2,357.00	306.00	110.00	बंडा 24.0	..	..
गेहूँ, चावल	..	..	509.00	130.00	40.00	बंडा 24.0	..	..

स्थानीय कोड नम्बर	ग्राम का नाम	ग्राम का कुल क्षेत्रफल (एकड़ में)	ग्राम में उपलब्ध सुख-सुविधाएं					
			शिक्षा संबंधी	चिकित्सा सम्बन्धी	बिजली संबंधी	पेय-जल सम्बन्धी	परिवहन सम्बन्धी	डाक तथा तार सम्बन्धी
1	2	3	4	5	6	7	8	9
256	बिलौवा	1,939.00	प्रा. शा. (1)	..	..	कु.	..	..
257	धवोली	2,821.00	प्रा. शा. (1) पू.मा.शा. (1)	..	..	कु.	..	..
258	मंजला	2,046.00	प्रा. शा. (1)	..	..	कु.	क. स.	डा.
259	मझगुवा	1,363.00	प्रा. शा. (1)	..	..	कु.	..	.
260	गनेशगंज	1,063.00	..	..	..	कु.	..	..
261	गोरा खुर्द	2,613.00	प्रा. शा. (1)	..	..	कु.	..	डा.
262	बम्होरी खुर्द	1, 688.00	प्रा. शा. (1)	..	..	कु.	..	..
263	खुर्द	444.00	..	..	..	कु.	..	..
264	मडिया	434.00	..	..	..	कु.	..	..
265	भंडराना	2,750.00	प्रा. शा. (1)	..	..	कु., न.	क. स.	..
266	खाहरमऊ	1,301.00	प्रा. शा. (1)	..	..	कु.	..	..
267	नाहरमऊ	861.00	..	..	..	कु.	..	..
268	पटौवा	3,101.00	प्रा. शा. (1)	..	..	कु.	क. स.	डा.
269	हनोता सहावन	975.00	प्रा. शा (1)	..	..	कु.	..	..
270	टेटवारा	541.00	..	..	..	कु.	..	..
271	मोकलमऊ	1,927.00	प्रा. शा. (1)	..	..	कु.	..	..
272	चारोधा	795.00	प्रा. शा. (1)	..	..	कु.	..	..
273	सिंगरावन	1,380.00	प्रा. शा. (1)	..	..	कु.	..	..
274	नैनधरा	1,555.00	प्रा. शा. (1)	..	..	कु.	क. स.	..
275	कंदवा	1,880.00	प्रा. शा. (1) पू. मा. शा. (1)	मा. शि. के. (1)	..	कु.	क. स.	डा.
276	बिजयपुरा	822.00	..	..	..	कु.	..	..
277	भेडाखास	1,142.00	प्रा. शा (1)	..	..	कु.	क. स.	डा.
278	खजरी	448.00	..	..	..	कु.	क. स.	..
279	बमाना	1,472.00	प्रा. शा. (1)	..	..	कु.	..	..
280	चन्द्रपुरा	723.00	..	..	..	कु.	..	..
281	पगरा	1,142.00	..	..	..	ना.	..	..
282	बम्होरी सागर	661.00	..	..	..	कु.	..	..
283	ग्रामाकोई	491.00	..	..	..	कु.	..	..
284	गुपालपुरा	460.00	..	..	..	कु.	..	..
285	श्रीझिरी	206.00	..	..	..	कु.	क. स	..
286	सांदागिर	617.00	प्रा. शा. (1)	..	..	न.	..	..
287	चकेरीशाहगढ़	855.00	..	..	..	कु.	..	..
288	भीकमपुर रैयतवारी	254.00	..	..	..	कु.	..	..
289	भीकमपुर आबाद	333.00	..	..	..	न.	..	..
290	भीकमपुर मुस्तजारी	149.00	..	..	..	न.	..	..
291	पाटरीकोटा	484.00	..	..	..	न.	क. स.	..
292	बमनोरा	1,975.00	प्रा. शा. (1)	..	..	न.	क. स.	..
293	बिन्नई	551.00	..	..	..	न	क. स.	..
294	सासा	626.00	..	..	..	कु.	क. स.	..
295	अबदापुर	459.00	..	..	..	कु.	क. स.	..
296	बरा	3,956.00	प्रा. शा. (1), पू. मा. शा. (1)	..	..	कु.	क. स.	डा.

बंडा तहसील

मुख्य खाद्य	भूमि उपयोग (अर्थात् विभिन्न प्रकार के भूमि उपयोगों के अन्तर्गत आने वाले क्षेत्र) एकड़ में					सबसे पास का नगर और दूरी (कि. मी. में)	ग्राम में साप्ताहिक बाजार लगता हो, तो उसका दिन	अभ्युक्ति धार्मिक, ऐतिहासिक अथवा पुरातत्वीय महत्व के स्थानों के उल्लेख सहित
	वन	सिंचित	असिंचित	कृष्य खाली भूमि	कृषि के लिए अनुपलब्ध क्षेत्र जिसमें कृषि नहीं की जा सकती			
10	11	12	13	14	15	16	17	18
गेहूँ, ज्वार	527.00	3.00	1,135.00	228.00	46.00	बंडा 14.4	..	..
ज्वार, गेहूँ	407.00	39.00	1,734.00	149.00	492.00	बंडा 16.0	..	..
ज्वार, गेहूँ	625.00	29.00	1,166.00	100.00	126.00	बंडा 14.4	..	..
गेहूँ, ज्वार	..	39.00	1,002.00	108.00	214.00	बंडा 16.0	..	..
गेहूँ, ज्वार	..	15.00	911.00	69.00	68.00	बंडा 16.0	..	..
गेहूँ, ज्वार	171.00	11.00	1,111.00	584.00	736.00	बंडा 14.4	..	..
गेहूँ, ज्वार	110.00	56.00	869.00	285.00	368.00	पथरिया कला 14.4	..	..
गेहूँ, ज्वार	75.00	4.00	227.00	61.00	77.00	पथरिया कला 14.4	..	..
गेहूँ, ज्वार	..	2.00	297.00	39.00	96.00	बंडा 14.4	..	..
गेहूँ, ज्वार	651,00	..	1,422.00	569.00	108.00	बंडा 12.8	..	..
गेहूँ, ज्वार	47.00	14.00	792.00	293.00	155.00	बंडा 12.8	..	..
ज्वार	..	9.00	510.00	302.00	46.00	बंडा 14.4	..	..
गेहूँ, ज्वार	762.00	10.00	1,886.00	346.00	97.00	बंडा 14.4	..	..
गेहूँ, ज्वार	188.00	13.00	492.00	231.00	51.00	बंडा 14.4	..	..
गेहूँ, ज्वार	130.00	..	271.00	91.00	49.00	बंडा 14.4	..	..
गेहूँ, ज्वार	404.00	9.00	1,400.00	51.00	63.00	बंडा 14.4	..	..
गेहूँ, ज्वार	..	9.00	662.00	73.00	51.00	बंडा 17.6	..	..
गेहूँ, ज्वार	..	14.00	1,192.00	84.00	90.00	बंडा 19.2	..	..
गेहूँ, ज्वार	..	20.00	734.00	561.00	240.00	बंडा 14.4	..	..
गेहूँ, ज्वार	..	98.00	1,387.00	296.00	99.00	पथरिया कला 16.0	..	..
गेहूँ, ज्वार	..	2.00	628.00	148.00	44.00	पथरिया कला 12.8	..	..
गेहूँ, ज्वार	161.00	..	401.00	503.00	77.00	बंडा 9.6	शुक्रवार	..
..	76.00	..	269.00	88.00	15.00	बंडा 9.6	..	..
गेहूँ, ज्वार	530.00	13.00	690.00	180.00	59.00	बंडा 11.2	..	..
गेहूँ, ज्वार	8.00	3.00	506.00	116.00	90.00	बंडा 11.2	..	..
गेहूँ, ज्वार	169.00	..	294.00	622.00	57.00	बंडा 12.8	..	..
गेहूँ, ज्वार	..	..	285.00	366.00	10.00	बंडा 16.0	..	..
..	294.00	..	24.00	158.00	15.00	बंडा 12.8	..	..
गेहूँ, ज्वार	36.00	..	151.00	254.00	19.00	बंडा 12.8	..	..
गेहूँ, ज्वार	..	1.00	142.00	48.00	15.00	बंडा 12.8	..	..
ज्वार,मक्का	16.00	..	289.00	277.00	35.00	बंडा 12.8	..	..
ज्वार, गेहूँ	..	..	558.00	140.00	157.00	बंडा 14.4	..	..
ज्वार, गेहूँ	..	..	219.00	29.00	6.00	बंडा 14.4	..	..
ज्वार, गेहूँ	..	..	198.00	131.00	4.00	बंडा 16.0	..	..
ज्वार, गेहूँ	..	..	47.00	83.00	19.00	बंडा 16.0	..	..
ज्वार, कोदों	161.00	..	147.00	107.00	69.00	बंडा 22.4	..	..
ज्वार, गेहूं	98.00	..	789.00	724.00	364.00	बंडा 22.4	..	..
ज्वार, गेहूँ	165.00	..	216.00	162.00	8.00	बंडा 25.6	..	..
ज्वार, गेहूँ	133.00	..	333.00	131.00	29.00	बंडा 24.0	..	..
ज्वार, गेहूँ	..	..	229.00	152.00	78.00	पथरिया कला 17.6	..	..
गेहूँ, ज्वार	800.00	41.00	2,541.00	220.00	354.00	पथरिया कला 14.4	गुरुवार	..

स्थानीय कोड नम्बर	ग्राम का नाम	ग्राम का कुल क्षेत्रफल (एकड़ में)	ग्राम में उपलब्ध सुख-सुविधाएं					
			शिक्षा संबंधी	चिकित्सा सम्बन्धी	बिजली संबंधी	पेय-जल सम्बन्धी	परिवहन सम्बन्धी	डाक तथा तार सम्बन्धी
1	2	3	4	5	6	7	8	9
297	निवारी	399.00	..	..	..	न.	क. स.	..
298	चक्क निवारी	204.00	..	..	..	न.	क. स	..
299	चोकी भेंड़ा	633.00	..	..	..	कु.	क. स.	..
300	लरेठी	692.00	प्रा.शा. (1)	..	..	कु.	क. स.	..
301	बरखेरा भेड़ा	521.00	..	..	..	कु.	क. स.	..
302	घोघरा	709.00	प्रा.शा. (1)	..	..	न.	..	..
303	जेजटखेरा	679.00	..	..	..	कु.	..	..
304	खिरिया जगमन	488.00	..	..	..	..	..	..
305	सोनपुर	529.00	..	..	..	कु.	प. स.	..
306	खैर वाहा	527.00	..	..	..	कु.	क. स.	..
	योग	329,436.00	**प्रा.शा.** (113) **मा. शा.** (11) **उ. मा. शा.** (1)	**औ.** (5) **अ.** (3)	2	**कु.** (271) **अ.** (16)	**प.स.** (24) **क.स.** (111)	**डा.** (24)

स्रोत.—कालम (1) से (5) और (6) से (18) तक तहसीलदार, बंडा,
कालम (6) : मध्य प्रदेश विद्युत् मंडल, जबलपुर.

बंडा तहसील

मुख्य खाद्य	भूमि उपयोग (अर्थात् विभिन्न प्रकार के भूमि उपयोगों के अन्तर्गत आने वाले क्षेत्र) एकड़ में					सबसे पास का नगर और दूरी (कि. मी. में)	ग्राम में साप्ताहिक बाजार लगता हो, तो उसका दिन	अभ्यक्ति धार्मिक, ऐतिहासिक अथवा पुरातत्वीय महत्व के स्थानों के उल्लेख सहित
	वन	सिंचित	असिंचित	कृष्य खाली भूमि	कृषि के लिए अनुपलब्ध क्षेत्र जिसमें कृषि नहीं की जा सकती			
10	11	12	13	14	15	16	17	18
ज्वार, गेहूँ	79.00	..	201.00	53.00	66.00	पथरिया कला 14.4	..	..
ज्वार, गेहूँ	..	..	108.00	92.00	4.00	पथरिया कला 14.4	..	..
ज्वार गेहूँ,	..	..	307.00	312.00	14.00	बंडा 16.0	..	..
गेहूँ, ज्वार	..	45.00	493.00	121.00	33.00	बंडा 19.2	..	..
ज्वार, गेहूँ	..	9.00	491.00	7.00	14.00	पथरिया कला 16.0	..	..
ज्वार, गेहूँ	..	1.00	603.00	66.00	39.00	पथरिया कला 11.2	..	..
ज्वार	..	1.00	544.00	99.00	35.00	पथरिया कला 14.4	..	..
..	..	..	419.00	53.00	16.00	पथरिया कला 11.2	..	..
गेहूँ, ज्वार	17.00	1.00	357.00	91.00	63.00	बंडा 3.2	..	..
कोदो, चावल	..	..	125.00	402.00	..	बंडा 24.0	..	..
	43,907.00	**7,006.00**	**173,338.00**	**71,415.00**	**33,770.00**			

स्थानीय कोड नम्बर	ग्राम का नाम	ग्राम का कुल क्षेत्रफल (एकड़ में)	ग्राम में उपलब्ध सुख-सुविधाएं					
			शिक्षा सम्बन्धी	चिकित्सा सम्बन्धी	बिजली सम्बन्धी	पेय-जल सम्बन्धी	परिवहन सम्बन्धी	डाक तथा तार सम्बन्धी
1	2	3	4	5	6	7	8	9
1	बेलखादर	610.33	..	..	..	कु.	क. स.	..
2	लालई	567.83	..	..	..	कु.	क. स.	..
3	खाड़ेरावेल खादर	374.11	..	..	..	कु.	क. स.	..
4	खड़ेराखुर्द	617.76	..	..	..	कु.	क. स.	..
5	सदेरी	2,231.61	प्रा. शा. (1)	..	..	कु.	क. स.	..
6	गिदवानी	1,484.29	प्रा. शा. (1)	..	..	कु.	क. स.	..
7	चिताई	1,142.06	..	..	..	कु.	क. स.	..
8	तिनसुवा	819.72	..	..	..	कु.	क. स.	..
9	बारछा	1,544.47	प्रा. शा. (1)	..	..	कु.	क. स.	..
10	बेरखेरी गंगाराम	630.51	..	..	..	कु.	क. स.	..
11	लुहारी	918.07	..	..	..	कु.	क. स.	..
12	करीपुर	4,107.40	प्रा. शा. (1) पू. मा. शा. (1) उ. मा. शा. (1)	स्वा. के. (1) प. चि. (1)	सि., उ., रो.	कु.	प. स.	डा.
13	गोरा	722.66	..	..	..	कु.	क. स.	..
14	सिमरिया	1,487.08	प्रा. शा. (1)	..	..	कु.	क. स.	..
15	धारखेड़ी	669.23	..	..	..	कु.	क. स.	..
16	मजगुवां	2,494.23	प्रा. शा. (1)	..	..	कु.	क. स.	..
17	सानोधा	4,792.14	प्रा. शा. (1) पू. मा.शा. (1)	आ. औ. (1)	सि., उ., रो.	कु.	प. स.	डा.
18	डुंगासरा	2,116.12	प्रा. शा. (1)	..	..	कु.	प. स.	..
19	लिघोराखुर्द	630.28	प्रा. शा. (1)	..	..	कु.	रे.	डा.
20	सिंगपुर	383.47	..	..	..	कु.	रे.	..
21	सिदगुवां	1,628.81	प्रा. शा. (1)	..	सि., उ., रो.	कु.	प. स.	..
22	बमोरी डूंडर	2,392.27	प्रा. शा. (1)	..	..	कु.	रे.	..
23	केरवाना	2,599.55	प्रा. शा. (1)	प्रा. स्वा. के. (1)	रो., उ.	कु.	रे.	..
24	रूसल्ला	786.33	प्रा. शा. (1)	..	सि., उ., रो.	कु.	प. स.	डा.
25	श्यामपुरा	416.45	..	..	सि., उ., रो.	कु.	क. स.	..
26	बड़कुआ	1,150.87	प्रा. शा. (1)	..	..	कु.	क. स.	..
27	मोहली	1,296.16	प्रा. शा. (1)	..	..	कु.	क. स.	..
28	आमाखुर्द	277.25	प्रा. शा. (1)	..	..	कु.	क. स.	डा.
29	बाछलोन	1,054.90	प्रा. शा. (1)	..	सि.	कु.	क. स.	..
30	खिरिया ताजखान	346.76	..	..	..	कु.	क. स.	..
31	बरखेडा माफी	282.48	..	..	सि., रो.	कु.	क. स.	..
32	बरारू	987.72	प्रा. शा. (1)	..	सि., उ., रो.	कु.	क. स.	डा.
33	जिदा	510.64	..	..	सि.	कु.	क. स.	..
34	बामोरा	459.60	प्रा. शा. (1)	..	सि.	कु.	प. स.	..
35	पटकुई	179.71	प्रा. शा. (1)	..	सि., उ., रो.	कु.	क. स.	..
36	सेमराबाग	460.40	प्रा. शा. (1)	..	रो., उ., सि.	कु.	प. स.	..
37	बहेरिया गदगद	751.62	..	..	रो., उ., सि.	कु.	प. स. रे.	डू.
38	गमिरिया सागर	1,263.26	प्रा. शा. (1)	चि. (1)	..	कु.	प. स. रे.	..
39	मकरोनिया बुजुर्ग	1,066.46	प्रा. शा. (1) पू. मा. शा. (1)	..	..	न., कु.	प. स. रे.	डू.
40	गुदा	834.51	..	..	..	कु.	प. स.	..

मुख्य खाद्य	भूमि उपयोग (अर्थात् विभिन्न प्रकार के भूमि उपयोगों के अन्तर्गत आने वाले क्षेत्र) एकड़ में					सबसे पास का नगर और दूरी (कि. मी. में)	ग्राम में साप्ताहिक बाजार लगता हो, तो उसका दिन	अभ्युक्ति धार्मिक, ऐतिहासिक अथवा पुरातत्वीय महत्व के स्थानों के उल्लेख सहित
	वन	सिंचित	असिंचित	कृष्य खाली भूमि	कृषि के लिए अनुपलब्ध क्षेत्र जिसमें कृषि नहीं की जा सकती			
10	11	12	13	14	15	16	17	18
गेहूँ, चावल	273.85	..	97.00	0.50	238.98	सागर 10.0	..	..
गेहूँ, चावल	..	..	175.12	1.45	391.26	सागर 10.0	..	..
गेहूँ, चावल	..	3.72	328.85	6.09	35.45	सागर 12.0	..	..
गेहूँ, चावल	..	..	80.00	0.09	537.67	सागर 12.0	..	..
गेहूँ, चावल	..	1.79	1,289.77	127.42	812.63	सागर 15.0	..	..
गेहूँ, चावल	203.63	13.17	1,022.97	20.31	224.21	सागर 14.0	..	..
गेहूँ, चावल	553.88	..	181.07	397.62	9.49	सागर 17.0	..	..
गेहूँ, चावल	..	25.71	456.50	125.82	211.69	सागर 18.0	..	..
गेहूँ, चावल	185.61	1.01	1,013.33	274.75	69.77	सागर 15.0	..	..
गेहूँ, चावल	..	..	538.17	66.15	26.19	सागर 15.0	..	..
गेहूँ, ज्वार	..	7.05	617.47	62.48	231.07	सागर 17.0	..	..
गेहूँ, ज्वार	..	30.82	3,597.14	125.50	353.94	सागर 15.0	शनिवार	..
गेहूँ, ज्वार	..	..	650.19	52.58	19.89	सागर 19.0	..	..
गेहूँ, ज्वार	..	7.67	1,365.57	68.46	45.38	सागर 18.0	..	..
गेहूँ, ज्वार	..	0.70	644.31	11.80	12.42	सागर 19.0	..	..
गेहूँ, ज्वार	..	16.99	2,049.57	332.75	94.92	सागर 19.0	..	..
गेहूँ, ज्वार	..	175.10	3,515.03	805.96	296.05	सागर 15.0	बुधवार	..
गेहूँ, ज्वार	..	4.54	1,565.06	409.13	137.39	सागर 15.0	..	..
गेहूँ, ज्वार	..	1.94	467.75	60.34	100.25	सागर 14.0	..	..
गेहूँ, ज्वार	..	..	296.60	18.20	68.67	सागर 15.0	..	..
गेहूँ, ज्वार	..	116.62	946.15	495.04	71.00	सागर 12.0	..	..
गेहूँ, ज्वार	..	65.83	1,926.54	299.68	100.22	सागर 15.0	..	..
गेहूँ, ज्वार	..	180.37	1,840.68	461.46	117.04	सागर 15.0	..	..
गेहूँ, ज्वार	..	49.64	581.36	96.08	59.25	सागर 10.0	..	..
गेहूँ, ज्वार	..	1.00	186.09	17.60	211.76	सागर 11.0	..	..
गेहूँ, ज्वार	..	1.20	738.38	49.16	362.13	सागर 11.0	..	..
गेहूँ, ज्वार	..	3.02	1,077.63	20.00	195.51	सागर 11.0	..	..
गेहूँ, ज्वार	..	..	23.95	1.10	252.20	सागर 11.0	..	..
गेहूँ, ज्वार	298.13	33.03	579.77	25.96	118.01	सागर 10.0	..	..
गेहूँ, ज्वार	..	17.80	291.67	12.44	24.85	सागर 10.0	..	..
गेहूँ, ज्वार	..	1.93	231.39	6.35	42.81	सागर 8.0	..	..
गेहूँ, ज्वार	..	227.03	446.81	36.12	277.76	सागर 4.0	..	..
गेहूँ, ज्वार	..	30.31	419.28	13.92	47.13	सागर 5.0	..	..
गेहूँ, ज्वार	..	24.90	330.72	8.56	95.42	सागर 6.0	..	..
गेहूँ, ज्वार	..	65.03	101.27	5.71	7.70	सागर 3.0	..	..
गेहूँ, ज्वार	..	183.23	221.99	15.76	39.42	सागर 3.0	..	..
गेहूँ, ज्वार	..	80.52	364.02	14.92	292.16	सागर 5.0	..	..
गेहूँ, ज्वार	..	24.50	633.33	59.41	546.02	सागर 4.0	..	..
गेहूँ, ज्वार	..	29.65	588.37	75.30	373.14	सागर 3.0	..	..
गेहूँ, ज्वार	..	6.92	395.76	295.03	136.80	सागर 5.0	..	..

स्थानीय कोड नम्बर	ग्राम का नाम	ग्राम का कुल क्षेत्रफल (एकड़ में)	ग्राम में उपलब्ध सुख-सुविधाएँ					
			शिक्षा सम्बन्धी	चिकित्सा सम्बन्धी	बिजली सम्बन्धी	पेय-जल सम्बन्धी	परिवहन सम्बन्धी	डाक तथा तार सम्बन्धी
1	2	3	4	5	6	7	8	9
41	नरवानी	737.19	प्रा. शा. (1)	..	..	कु.	रे.	..
42	पिपरियाकरकट	1,091.11	प्रा. शा. (1)	..	..	कु.	रे.	..
43	लिधोराहाट	884.22	..	..	..	कु.	क.स.	..
44	साईखेड़ा	1,753.43	प्रा. शा. (1)	..	..	कु.	रे.	..
45	बदतूमा	829.26	प्रा. शा. (1)	..	..	कु.	प. स.	..
46	पथरिया रैयतवारी	17.90	..	..	..	कु.	प. स.	..
47	पथरिया जाट	2,082.86	प्रा. शा. (1)	..	..	कु.	प. स.	..
48	सिरोंजा	1,102.31	प्रा. शा. (1)	..	उ., रो.	कु.	प. स.	..
49	पामाखेड़ी	4,325.94	पू. मा. शा. (1)	..	..	कु.	क. स.	..
50	खेजराबुधु	922.67	..	..	..	कु.	क. स.	..
51	भोंहारी	1,603.67	प्रा. शा. (1)	..	..	कु.	क. स.	..
52	रिछावर	1,622.22	प्रा. शा. (1)	..	..	कु.	क. स.	..
53	घुरेटा	876.70	प्रा. शा. (1)	..	..	कु.	क. स.	..
54	अमोदा	506.28	..	..	..	कु.	प. स.	..
55	परसोरिया	1,324.58	पू. मा. शा. (1)	प. चि. (1)	सि.	कु.	प. स.	डा.
56	चांदवर	1,425.95	प्रा. शा. (1)	..	..	कु.	क. स.	..
57	पडरिया	7,167.60	पू. मा. शा. (1) उ. मा. शा. (1)	..	..	कु.	क. स.	डा.
58	मगरोन	1,569.23	प्रा. शा. (1)	..	..	कु.	क. स.	..
59	चौका दमोह	393.09	..	..	..	कु.	क. स.	..
60	देवरीपथरिया	1,043.09	प्रा. शा. (1)	..	..	कु.	क. स.	..
61	खेजराउदेन	1,008.72	..	..	..	कु.	क. स.	..
62	धुरा	1,668.11	प्रा. शा. (1)	..	..	कु.	क. स.	..
63	शाहपुर	4,430 43	प्रा, शा. (1) पू. मा. शा. (1) उ. मा. शा. (1)	प. चि. (1) चि. (1)	सि., उ., रो.	कु.	प. स., रे.	डा.
64	निपानिया	1,012.36	..	..	..	कु.	रे.	..
65	डागीडहर	733.01	..	..	..	कु.	क. स.	..
66	रागोली	2,539.97	प्रा. शा. (1)	..	..	कु.	प. स., रे	..
67	बरपानी	3,226.51	प्रा. शा. (1)	..	..	कु.	प. स.	..
68	गिरवर	1,421.07	प्रा. शा. (1)	..	..	कु.	प. स., रे.	डा.
69	अपचन्द	3,100.23	प्रा. शा. (1)	..	..	कु.	क. स.	..
70	भैंसवाही	1,722.11	प्रा. शा. (1)	..	..	कु.	क. स.	..
71	खिरियाखुर्द	672.28	..	..	..	कु.	क. स.	..
72	गौची	1,494.41	..	..	..	कु.	क. स.	..
73	बोदापिपरिया	753.68	..	..	..	कु.	क. स.	..
74	पिपरियाबेद	646.76	..	..	..	कु.	क. स.	..
75	खड़ेराभान	1,613.24	प्रा. शा. (1)	..	..	कु.	क. स.	..
76	सलैया	700.80	..	..	..	कु.	क. स.	..
77	चन्द्रपुरा	1,087.78	..	..	..	कु.	क. स.	..
78	दुधोनिया	1,874.11	..	..	..	कु.	क. स.	..
79	लालेपुर	744.76	..	..	..	कु.	क. स.	..
80	हिलगन	2,658.54	पू. मा. शा. (1)	..	..	कु.	क. स.	डा.
81	मोहनपुर	460.38	..	..	..	..	..	..

मुख्य खाद्य	भूमि उपयोग (अर्थात् विभिन्न प्रकार के भूमि उपयोग के अन्तर्गत आने वाले क्षेत्र) एकड़ में					सबसे पास का नगर और दूरी (कि. मी. में)	ग्राम में साप्ताहिक बाजार लगता हो, तो उसका दिन	अभ्युक्ति धार्मिक, ऐतिहासिक अथवा पुरातत्वीय महत्व के स्थानों के उल्लेख सहित
	वन	सिंचित	असिंचित	कृष्य खाली भूमि	कृषि के लिए अनुपलब्ध क्षेत्र जिसमें कृषि नहीं की जा सकती			
10	11	12	13	14	15	16	17	18
गेहूँ, ज्वार	..	27.29	470.94	110.21	128.75	सागर 5.0	..	..
गेहूँ, ज्वार	..	3.42	879.14	128.69	79.86	सागर 6.0	..	..
गेहूँ, ज्वार	..	40.27	426.62	150.68	266.65	सागर 14.0	..	..
गेहूँ, ज्वार	..	48.79	1,212.35	345.34	146.95	सागर 15.0	..	..
गेहूँ, ज्वार	..	14.20	569.59	151.24	94.23	सागर 6.0	..	..
गेहूँ, ज्वार	..	..	3.59	12.61	1.70	सागर 5.0	..	..
गेहूँ, ज्वार	..	19.19	1,519.06	238.47	306.14	सागर 6.0	..	..
गेहूँ, ज्वार	..	16.34	522.60	421.01	142.36	सागर 8.0	..	..
गेहूँ, ज्वार	292.91	10.60	3,117.17	727.89	177.37	सागर 11.0	..	..
गेहूँ, ज्वार	..	4.13	661.47	233.64	23.43	सागर 14.0	..	..
गेहूँ, ज्वार	459.11	15.62	872.55	116.29	140.10	सागर 19.0	..	..
गेहूँ, ज्वार	..	16.36	1,256.68	245.48	103.70	सागर 16.0	..	..
गेहूँ, ज्वार	..	1.35	397.75	436.47	41.13	सागर 20.0	..	..
गेहूँ, ज्वार	..	3.14	415.27	4.23	83.64	सागर 20.0	..	..
गेहूँ, ज्वार	..	2.09	994.19	195.89	132.41	सागर 21.0	इतवार	..
गेहूँ, ज्वार	83.36	00.3	865.96	25.88	450.72	सागर 23.0	..	..
गेहूँ, ज्वार	34.95	41.64	3,520.82	3,349.74	220.45	सागर 25.0	..	..
ज्वार	417.05	40.97	976.28	72.40	62.53	सागर 34.0	..	..
ज्वार	..	10.46	239.16	108.82	34.65	सागर 32.0	..	..
ज्वार	498.76	15.84	363.69	7.89	156.91	सागर 30.0	..	..
ज्वार	319.25	19.74	427.55	29.39	212.79	सागर 31.0	..	..
ज्वार	584.51	31.46	707.61	291.20	53.33	सागर 35.0	..	..
ज्वार, गेहूँ	1,064.48	51.34	2,459.69	318.99	535.93	सागर 38.0	सोमवार	..
ज्वार, गेहूँ	223.38	5.89	483.98	234.69	64.42	सागर 42.0	..	..
ज्वार, गेहूँ	15.48	9.16	477.77	97.42	133.18	सागर 32.0	..	..
ज्वार, गेहूँ	439.56	15.01	1.480.79	360.63	243.98	सागर 25.0	..	..
ज्वार, गेहूँ	2,056.34	6.80	809.73	294.40	59.24	सागर 30.0	..	..
ज्वार, गेहूँ	4.13	15.28	1,057.80	112.85	231.01	सागर 28.0	..	..
ज्वार, गेहूँ	589.78	6.02	1,570.60	754.00	179.83	सागर 33.0	..	..
ज्वार, गेहूँ	..	18.93	1,346.04	272.13	85.01	सागर 27.0	..	..
ज्वार, गेहूँ	..	0.14	498.18	151.38	22.58	सागर 28.0	..	..
ज्वार, गेहूँ	803.14	3.01	400.70	252.49	35.07	सागर 30.0	..	..
ज्वार, गेहूँ	259.98	..	256.86	208.34	28.50	सागर 32.0	..	..
ज्वार, गेहूँ	..	..	346.86	41.38	258.52	सागर 22.0	..	..
ज्वार, गेहूँ	..	4.05	941.73	590.63	76.83	सागर 22.0	..	..
ज्वार, गेहूँ	..	0.92	526.32	148.61	24.95	सागर 23.0	..	..
ज्वार, गेहूँ	60.37	0.43	516.65	469.94	40.39	सागर 22.0	..	..
गेहूँ, ज्वार	1,242.27	0.25	395.41	175.19	60.99	सागर 27.0	..	..
गेहूँ, ज्वार	..	0.13	576.52	133.20	34.91	सागर 22.0	..	..
गेहूँ, ज्वार	..	0.32	2,058.88	477.87	121.47	सागर 22.0	..	..
..	..	..	314.77	33.22	112.39	सागर 22.0	..	..

स्थानीय कोड नम्बर	ग्राम का नाम	ग्राम का कुल क्षेत्रफल (एकड़ में)	ग्राम में उपलब्ध सुख-सुविधाएं					
			शिक्षा संबंधी	चिकित्सा सम्बन्धी	बिजली संबंधी	पेय-जल सम्बन्धी	परिवहन सम्बन्धी	डाक तथा तार सम्बधी
1	2	3	4	5	6	7	8	9
82	देवरी	867.47	..	..	..	..	..	..
83	जैतपुर	1,067.48	..	..	सि.	कु.	क. स.	..
84	सेमरा अंगद	912.74	प्रा. शा. (1)	..	..	कु.	क. स.	..
85	ढ़ाना	2,110.73	प्रा. शा. (1) पू.मा.शा. (1) उ.मा.शा. (1)	चि. (1) म.वि (1)	सि.,उ.,रो.	कु.	प. स.	डा.
86	सगोरिया	2,336.62	..	..	..	कु.	क. स.	..
87	घाटमपुर	2,198.24	प्रा. शा. (1)	..	सि.	कु.	प. स.	..
88	बिहारीखेड़ा	1,691.09	..	..	..	कु.	क. स.	..
89	बेलईमाफी	1,036.64	..	..	..	कु.	क. स.	..
90	पिपरई	469.93	..	..	..	कु.	क. स.	..
91	खाँड़	969.03	..	..	..	कु.	क. स.	..
92	रेमझा	1,018.60	प्रा. शा. (1)	..	..	कु.	क. स.	..
93	सापट	1,379.36	..	..	..	कु.	क. स.	..
94	बरोदारहली	2.678.35	प्रा. शा. (1)	..	..	कु.	प. स.	डा.
95	बंसिया	2,213.88	प्रा. शा. (1)	..	..	कु.	क. स.	..
96	हनोता खुर्द	2,054.45	..	..	..	कु.	क. स.	..
97	बरखुआ तिवारी	762.86	..	..	..	कु.	क. स.	..
98	बेरसला	688.30	..	..	..	कु.	क. स.	..
99	हफसिली	940.11	..	..	..	कु.	क. स.	..
100	नारायणपुर	1,218.65	..	..	..	कु.	क. स.	..
101	हनोताकलाँ	1,156.73	प्रा. शा. (1)	..	..	कु.	क. स.	..
102	तालगुआरी	494.23	..	..	..	कु.	क. स.	..
103	बांदरचुवा	655.48	..	..	..	कु.	क. स.	..
104	भिलैया	598.57	..	..	..	कु.	प. स.	..
105	मोकलपुर	2,815.64	प्रा. शा (1) पू. मा. शा. (1)	..	सि., उ.	कु.	क. स.	..
106	करैया	1,834.00	प्रा. शा. (1)	..	..	कु.	क. स.	..
107	पठा	1,087.33	..	..	..	कु.	क. स.	..
108	सुरखी	5,112.90	प्रा. शा. (1) पू. मा. शा. (1) उ. मा. शा. (1)	चि (1)	सि.,उ.,रो.	कु.	प स.	डा.
109	मिड़वासा	2,076.90	..	..	..	कु.	प. स.	..
110	बिन्दवास	2,686.58	प्रा. शा. (1)	..	सि.	कु.	क. स.	..
111	चतुरभटा	2,431.90	प्रा. शा. (1)	..	..	कु.	क. स.	..
112	घाना	781.72	..	..	..	कु.	क. स.	..
113	हीरापुर	2,366.16	प्रा. शा. (1)	..	..	कु.	क. स.	..
114	खामकुआ	4,166.14	प्रा. शा. (1)	..	..	कु.	क. स.	..
115	मडखेरा जागीर	3,397.50	प्रा. शा. (1)	..	..	कु.	क. स.	..
116	पिपरिया	878.47	..	..	..	कु.	क. स.	..
117	टेकापार	2,079.54	..	..	..	कु.	क. स.	..
118	खुरई थावरी	3,369.12	प्रा. शा. (1)	..	..	कु.	क. स.	..
119	गालेपुर	434.38	..	..	..	..	..	..
120	सहजपुरी बुजुर्ग	877.74	..	..	..	कु.	क. स.	..

सागर तहसील

मुख्य खाद्य	भूमि उपयोग (अर्थात् विभिन्न प्रकार के भूमि उपयोगों के अंतर्गत आने वाले क्षेत्र) एकड़ में					सबसे पास का नगर और दूरी (कि. मी. में)	ग्राम में साप्ताहिक बाजार लगता हो, तो उसका दिन	अभ्युक्ति धार्मिक, ऐतिहासिक अथवा पुरातत्वीय महत्व के स्थानों के उल्लेख सहित
	वन	सिंचित	असिंचित	कृष्य खाली भूमि	कृषि के लिए अनुपलब्ध क्षेत्र जिसमें कृषि नहीं की जा सकती			
10	11	12	13	14	15	16	17	18
..	..	0.03	438.62	407.05	21.77	सागर 22.0	..	..
गेहूँ, ज्वार	..	6.93	677.74	57.57	325.24	सागर 16.0	..	..
गेहूँ, ज्वार	..	6.00	656.00	135.00	115.74	सागर 18.0	..	..
गेहूँ, ज्वार	..	42.00	1,521.00	387.00	160.73	सागर 17.0	मंगलवार	..
गेहूँ, ज्वार	..	6.47	1,556.27	717.67	56.21	सागर 20.0	..	..
गेहूँ, ज्वार	..	5.30	1,925.55	183.59	83.80	सागर 20.0	..	..
गेहूँ, ज्वार	123.90	1.09	1,019.31	457.44	89.35	सागर 22.0	..	..
गेहूँ, ज्वार	369.70	..	466.89	101.35	98.70	सागर 28.0	..	..
गेहूँ, ज्वार	136.00	0.50	289.20	33.22	11.01	सागर 28.0	..	..
गेहूँ, ज्वार	..	8.00	688.85	115.25	156.93	सागर 28.0	..	..
गेहूँ, ज्वार	..	0.55	638.44	128.70	250.91	सागर 25.0	..	..
गेहूँ, ज्वार	283.30	0.50	925.60	137.83	32.13	सागर 27.0	..	..
गेहूँ, ज्वार	102.72	59.68	1,856.75	118.58	540.62	रेहली 17.0	..	..
गेहूँ, ज्वार	621.75	9.07	1,372.99	99.54	110.53	रेहली 18.0	..	..
गेहूँ, ज्वार	..	7.39	613.90	18.83	1,414.33	रेहली 18.0	..	..
गेहूँ, ज्वार	62.07	5.66	465.19	206.94	23.00	सागर 28.0	..	..
गेहूँ, ज्वार	..	1.47	544.84	122.32	19.67	सागर 29.0	..	..
गेहूँ, ज्वार	..	4.85	698.85	33.73	202.68	सागर 30.0	..	..
गेहूँ, ज्वार	25.04	3.62	809.36	117.38	263.25	सागर 27.0	..	..
गेहूँ, ज्वार	46.54	24.09	992.62	33.80	59.68	सागर 33.0	..	..
गेहूँ, ज्वार	42.60	0.73	386.75	41.72	22.43	रेहली 30.0	..	..
गेहूँ, ज्वार	206.16	0.06	352.62	82.21	14.43	सागर 33.0	..	..
गेहूँ, ज्वार	..	..	212.84	357.14	28.59	सागर 33.0	..	..
गेहूँ, ज्वार	..	114.45	1,350.45	1,274.30	76.44	सागर 27.0	..	..
गेहूँ, ज्वार	..	51.49	1,197.37	542.17	42.97	सागर 28.0	..	..
गेहूँ, ज्वार	17.72	6.68	571.47	301.88	189.58	सागर 30.0	..	..
गेहूँ, ज्वार	482.97	45.18	3,185.21	1,144.18	255.36	सागर 27.0	गुरुवार	..
गेहूँ, ज्वार	39.91	..	1,173.40	694.03	169.56	सागर 33.0	..	..
गेहूँ, ज्वार	90.12	14.04	1,397.01	848.34	337.07	सागर 31.0	..	..
गेहूँ, ज्वार	158.80	0.48	1,428.56	738.98	105.08	सागर 37.0	..	..
गेहूँ, ज्वार	25.34	5.90	534.00	44.00	172.48	सागर 32.0	..	..
गेहूँ, ज्वार	25.31	20.49	1,170.18	164.65	985.53	सागर 35,0	..	..
गेहूँ, ज्वार	..	12.26	2,123.11	94.34	1,936.43	सागर 38.0	..	..
गेहूँ, ज्वार	..	17.80	1,605.59	1,395.87	378.24	सागर 30.0	..	..
गेहूँ, ज्वार	..	5.00	530.12	297.63	45.72	सागर 30.0	..	..
गेहूँ, ज्वार	50.16	8.28	945.19	1,021.66	54.25	सागर 31.0	..	..
गेहूँ, ज्वार	915.52	33.70	1,647.00	686.47	86.43	सागर 39.0	..	..
गेहूँ, ज्वार	134.86	..	251.61	34.80	13.11	सागर 39.0	..	..
गेहूँ, ज्वार	325.62	0.29	495.13	46.99	9.71	सागर 45.0	..	..

ग्राम निर्देशिका

स्थानीय कोड नम्बर	ग्राम का नाम	ग्राम का कुल क्षेत्रफल (एकड़ में)	ग्राम में उपलब्ध सुख-सुविधाएं					
			शिक्षा सम्बन्धी	चिकित्सा सम्बन्धी	बिजली सम्बन्धी	पेय-जल सम्बन्धी	परिवहन सम्बन्धी	डाक तथा तार सम्बन्धी
1	2	3	4	5	6	7	8	9
121	सहजपुरी खुर्द	749.84	..	..	..	कु.	क. स.	..
122	बम्होरी	1,069.78	..	..	..	कु.	क. स.	..
123	बिलहरा	4,729.36	प्रा. शा. (1) पू. मा. शा. (1)	प. चि. (1) चि. (1)	..	कु.	क. स.	डा.
124	सिमरिया	702.82	..	..	..	कु.	क. स.	..
125	अगरा	1,183.22	..	..	..	न., कु.	क. स.	..
126	मुड़रा	1,382,22	..	..	..	कु.	क. स.	..
127	बेरखेरी मड़िया	1,137.45	प्रा. शा. (1)	..	..	कु.	क. स.	..
128	सिंगना	953.06	प्रा. शा. (1)	..	..	कु.	क. स.	..
129	गोंसरा	478.78	प्रा. शा. (1)	..	..	कु.	क. स.	..
130	रेपुरा	400,24	..	..	..	कु.	क. स.	..
131	चौका	605.18	..	..	..	कु.	क. स.	..
132	समनापुर	1,888.36	प्रा. शा. (1)	..	..	कु.	क. स.	..
133	निटरीं	1,584.99	..	..	..	कु.	क. स.	..
134	गुरैया	1,957.44	..	..	..	कु.	क. स.	..
135	पिपरिया रामवन	985.27	..	..	..	कु.	क. स.	..
136	जसराज	1,080.68	..	..	..	कु.	क. स.	..
137	चक्कजसराज	238.82	..	..	..	कु.	क. स.	..
138	किशुनपुरा	235.10	..	..	..	कु.	क. स.	..
139	उदयपुरा तिवारी	1,665.69	प्रा. शा. (1)	..	..	कु.	क. स.	..
140	बेरखेरी गुरू	1,975.66	प्रा. शा. (1)	..	..	कु.	क. स.	..
141	लढैयापुरा	553.65	..	..	..	कु.	क. स.	..
142	सुल्तानपुरा	588.77	..	..	..	कु.	क. स.	..
143	चितौरा	2,263.17	प्रा. शा. (1)	..	..	न.	प. स.	..
144	बम्होरी बीका	2,344.95	प्रा, शा. (1)	..	..	कु.	प. स.	डा.
145	बरनावद	1,839.98	प्रा. शा. (1)	..	रो.	कु.	क. स.	..
146	खेजराबाग	1,352.55	प्रा. शा. (1)	..	..	कु.	क. स.	..
147	मडियानंदसा	290.10	..	..	..	कु.	क. स.	..
148	चावडा	876.28	..	..	..	कु.	क. स.	..
149	तिगरा	472.34	..	..	..	कु.	क. स.	..
150	टीलाखेरी	462.84	..	..	..	कु.	क. स.	..
151	आमेट	805.03	प्रा. शा. (1)	..	..	कु.	क. स.	..
152	मेनपानी	1,508.11	प्रा. शा. (1)	..	..	कु.	क. स.	..
153	मसानझिरी	779.64	..	..	..	..	..	..
154	मझगुवाग्रन्ट	354.12	..	..	..	..	..	..
155	मझगुवा अहीर	715.92	..	..	..	कु.	क. स.	..
156	बीरकठेली	334.56	..	..	..	..	..	..
157	सुआतला	321.00	..	..	..	कु.	..	..
158	सोठिया	2,027.50	प्रा. शा. (1)	..	..	कु.	क. स.	..
159	लाखनी	576.16	..	..	..	कु.	क. स.	..
160	तालचिरी	1,353.36	प्रा. शा. (1)	..	..	कु.	क. स.	..
161	हनोतासागर	923.76	..	..	..	कु.	क. स.	..
162	सलैयागाजी	1,384.90	..	..		कु.	क. स.	..
163	बीरपुरा सागर	812.97	..	..	..	कु.	क. स.	..

सागर तहसील

मुख्य खाद्य	भूमि उपयोग (अर्थात् विभिन्न प्रकार के भूमि उपयोगों के अंतर्गत आने वाले क्षेत्र) एकड़ में					सबसे पास का नगर और दूरी (कि. मी. में)	ग्राम में साप्ताहिक बाजार लगता हो, तो उसका दिन	अभ्युक्ति धार्मिक, ऐतिहासिक अथवा पुरातत्वीय महत्व के स्थानों के उल्लेख सहित
	वन	सिंचित	असिंचित	कृष्य खाली भूमि	कृषि के लिए अनुपलब्ध क्षेत्र जिसमें कृषि नहीं की जा सकती			
10	11	12	13	14	15	16	17	18
गेहूँ, ज्वार	60.10	3.70	496.04	156.25	33.75	सागर 43.0	..	..
गेहूँ, ज्वार	..	..	835.76	176.14	57.88	सागर 20.0	..	..
गेहूँ, ज्वार	936.13	123.14	2,901.66	520.95	247.48	सागर 21.0	बुधवार	..
गेहूँ, ज्वार	82.58	3.48	544.35	46.49	25.92	सागर 22.0	..	..
गेहूँ, ज्वार	..	..	626.49	487.16	69.57	सागर 21.0	..	.
गेहूँ, ज्वार	..	0.52	949.41	367.18	65.11	सागर 27.0	..	..
गेहूँ, ज्वार	46.43	..	793.76	232.31	64.95	सागर 27.0	..	..
गेहूँ, ज्वार	..	0.81	809.41	98.86	43.98	सागर 27.0	..	.
गेहूँ, ज्वार	..	8.91	366.98	24.75	78.14	सागर 18.0	..	..
गेहूँ, ज्वार	..	..	258.46	125.45	16.33	सागर 20.0	..	..
गेहूँ, ज्वार	..	3.10	373.55	56.20	172.33	सागर 20.0	..	..
गेहूँ, ज्वार	..	22.77	1,046.37	715.75	103.47	सागर 23.0	..	..
गेहूं, ज्वार	..	1.31	755.19	778.07	50.42	सागर 24.0	..	..
गेहूँ, ज्वार	250.53	3.18	930.23	288.45	485.05	सागर 27.0	..	..
गेहूँ, ज्वार	..	..	615.55	16.51	353.21	सागर 12.0	..	..
गेहूँ, ज्वार	..	..	543.40	107.75	429.53	सागर 14.0	..	.
गेहूँ, ज्वार	..	..	95.54	103.55	39.73	सागर 13.0	..	..
गेहूँ, ज्वार	..	..	137.31	15.21	82.58	सागर 14.0	..	..
गेहूँ, ज्वार	..	82.75	779.06	16.74	787.14	सागर 16.0	..	..
गेहूँ, ज्वार	..	21.00	1,192.50	50.09	712.07	सागर 14.0	..	..
गेहूँ, ज्वार	..	..	352.13	7.76	193.76	सागर 18.0	..	..
गेहूं, ज्वार	..	2.91	217.40	14.60	353.86	सागर 10.0	..	..
गेहूं, ज्वार	128.38	62.03	1,210.27	43.44	819.05	सागर 16.0	..	..
गेहूँ, ज्वार	..	24.99	1,335.09	95.51	889.36	सागर 13.0	..	..
गेहूँ, ज्वार	..	0.24	1,456.53	38.94	344.27	सागर 14.0	..	..
गेहूं ,ज्वार	..	26.72	847.65	37.77	440.41	सागर 12.0	..	..
गेहूँ, ज्वार	..	9.60	253.54	5.94	21.02	सागर 12.0	..	.
गहूँ, ज्वार	..	9.86	665.84	76.24	124.34	सागर 13.0	..	..
गेहूं, ज्वार	..	..	326.77	60.92	84.65	सागर 14.0	..	.
गहूँ, ज्वार	..	..	363.71	13.97	85.16	सागर 14.0	..	..
गेहूँ, ज्वार	26.05	96.64	579.17	54.24	48.93	सागर 8.0	..	..
गेहूँ, ज्वार	..	45.46	821.98	97.74	542.93	सागर 10.0	..	..
गेहूँ, ज्वार	466.91	..	215.16	59.73	37.84	सागर 10.0	..	..
गेहूँ, ज्वार	127.16	..	143.32	15.54	68.10	सागर 10.0	..	..
गेहूँ, ज्वार	..	..	443.95	22.16	249.81	सागर 11.0	..	..
गेहूँ, ज्वार	249.24	..	56.09	27.95	1.28	सागर 11.0	..	..
गेहूँ, ज्वार	..	..	241.50	79.50	..	सागर 10.0	..	..
गेहूँ, ज्वार	309.12	55.98	1,123.01	468.94	70.45	सागर 12.0	..	..
गेहूँ, ज्वार	63.10	0.27	366.74	136.90	9.15	सागर 10.0	..	..
गेहूँ, ज्वार	..	19.43	934.42	345.85	53.66	सागर 14.0	..	..
गेहूँ, ज्वार	144.26	0.05	542.50	199.54	37.41	सागर 11.0	..	..
गेहूँ, ज्वार	..	1.57	624.52	658.70	100.11	सागर 17.0	..	..
गेहूँ, ज्वार	362.15	42.95	358.42	27.53	21.92	सागर 14.0	..	..

स्थानीय कोड नम्बर	ग्राम का नाम	ग्राम का कुल क्षेत्रफल (एकड़ में)	ग्राम में उपलब्ध सुख-सुविधाएं					
			शिक्षा सम्बन्धी	चिकित्सा सम्बन्धी	बिजली सम्बन्धी	पेय-जल सम्बन्धी	परिवहन सम्बन्धी	डाक तथा तार सम्बन्धी
1	2	3	4	5	6	7	8	9
164	पिपरिया	526.58	..	..	..	कु.	क. स.	..
165	जमुनिया गोंड़	897.47	..	..	..	कु.	क. स.	..
166	बरखेरा महंत	287.84	..	..	..	कु.	क. स.	..
167	घूघर	2,382.00	प्रा. शा. (1)	..	..	कु.	क. स.	..
168	चाकेरी	320.59	..	..	..	कु.	क. स.	..
169	वदबदी	304.56	..	..	..	कु.	क. स.	..
170	सलैयाघूघर	666.86	..	..	..	कु.	क. स.	..
171	बरोदासागर	2,921.45	पू.मा.शा. (1)	..	..	कु.	क. स.	डा.
172	झिनपाटन	694.70	..	..	..	कु.	क. स.	..
173	गडोली बुजुर्ग	1,246.30	..	..	..	कु.	क. स.	..
174	महुआखेडा	1,543.04	प्रा. शा. (1)	..	..	कु.	क. स.	..
175	जुझारपुरा	610.57	..	..	..	कु.	क. स.	..
176	खेजरामाफी	943.41	..	..	..	कु.	क. स.	..
177	बरखुआमहन्त	402.37	..	..	..	कु.	क. स.	..
178	हिन्नोद	2,127.19	..	..	..	कु.	क. स.	..
179	संजरा	590.73	..	..	..	कु.	क. स.	..
180	सेमरागोपालमन	3,264.64	पू.मा.शा. (1)	..	..	कु.	क. स.	..
181	खजुरिया	664.50	..	..	..	कु.	क. स.	..
182	चांदोनी	928.07	..	..	..	कु.	क. स.	..
183	पनारी	1,585.23	..	..	..	कु.	क. स.	..
184	कटंगी	1,064.25	..	..	..	कु.	क. स.	..
185	बीरपुरा	905.68	..	..	..	कु.	क. स.	..
186	बरखुआखुर्द	621.41	..	..	..	कु.	क. स.	..
187	पिपरिया	1,412.49	..	..	..	कु.	क. स.	..
188	झामरा	917.76	..	..	..	कु.	क. स.	..
189	सूरजपुरा	1,104.27	..	..	..	कु.	क. स.	..
190	केवलारी	1,088.52	..	..	..	कु.	क. स.	..
191	बकस्वाहा	2,791.39	प्रा. शा. (1)	..	..	कु.	क. स.	डा.
192	चारटोरिया	1,586.18	..	..	..	कु.	क. स.	..
193	कुसुमगढ़	1,378.90	..	..	..	कु.	क. स.	..
194	हड़ा	878.52	..	..	..	कु.	क. स.	..
195	गेंहूरासबुजुर्ग	912.93	प्रा. शा. (1)	चि, (1)	..	कु.	क. स.	..
196	कन्देला	928.69	..	..	..	कु.	क. स.	..
197	अमोदा	1,094.57	..	..	..	कु.	क. स.	..
198	पठा	919.07	..	..	..	कु.	क. स.	..
199	विसनपुर	703.77	प्रा. शा, (1)	..	..	कु.	क. स.	..
200	घोघरी	1,110.52	..	..	..	कु.	क. स.	..
201	बाखरा	465.23	..	..	..	न.	क. स.	..
202	गहलपुर	1,335.38	..	..	..	कु.	क. स.	..
203	भजिया	452.33	..	..	..	कु.	क. स.	..
204	बंजरिया	867.60	प्रा. शा. (1)	..	..	कु.	क. स.	..
205	घाना	470.61	..	..	..	कु.	क. स.	..
206	खमरिया	866.33	..	..	..	कु.	क. स.	..
207	साजी	948.82	..	..	..	कु.	क. स.	..

मुख्य खाद्य	भूमि उपयोग (अर्थात् विभिन्न प्रकार के भूमि उपयोगों के अंतर्गत आने वाले क्षेत्र) एकड़ में					सबसे पास का नगर और दूरी (कि. मी. में)	ग्राम में साप्ताहिक बाजार लगता हो, तो उसका दिन	अभ्युक्ति धार्मिक, ऐतिहासिक अथवा पुरातत्वीय महत्व के स्थानों के उल्लेख सहित
	वन	सिंचित	असिंचित	कृष्य खाली भूमि	कृषि के लिए अनुपलब्ध क्षेत्र जिसमें कृषि नहीं की जा सकती			
10	11	12	13	14	15	16	17	18
गेहूँ, ज्वार	321.07	22.80	155.15	15.63	11.93	सागर 17.0	..	..
गेहूँ, ज्वार	303.42	26.64	422.50	117.16	27.75	सागर 18.0	..	..
गेहूँ, ज्वार	122.99	18.43	131.70	8.10	6.62	सागर 17.0	..	..
गेहूँ, ज्वार	435.94	243.22	1,455.65	135.46	111.73	सागर 16.0	..	..
गेहूँ, ज्वार	18.84	36.20	191.47	58.72	15.36	सागर 18.0	..	..
गेहूँ, ज्वार	124.53	44.11	80.41	42.87	12.64	सागर 18.0	..	..
गेहूँ, ज्वार	231.70	67.21	286.23	65.53	16.19	सागर 18.0	..	..
गेहूँ, ज्वार	238.40	66.72	2,274.06	207.16	135.11	सागर 16.0	..	..
गेहूँ, ज्वार	..	..	269.31	350.65	74.74	सागर 17.0	..	..
गेहूँ, ज्वार	..	2.94	638.27	461.64	143.45	सागर 33.0	..	..
गेहूँ, ज्वार	215.14	0.81	1,057.02	200.28	69.79	सागर 35.0	..	..
गेहूँ, ज्वार	29.70	0.02	512.05	38.17	30.63	सागर 37.0	..	..
गेहूँ, ज्वार	197.81	5.08	660.12	46.21	34.19	सागर 35.0	..	..
गेहूँ, ज्वार	77.69	4.64	235.48	64.11	20.45	सागर 18.0	..	..
गेहूँ, ज्वार	..	19.56	1,286.86	293.38	527.39	सागर 18.0	..	..
गेहूँ, ज्वार	..	..	420.14	127.02	43.57	सागर 18.0	..	..
गेहूँ, ज्वार	1,491.07	12.18	1,373.00	299.42	88.97	सागर 25.0	..	..
गेहूँ, ज्वार	105.13	22.84	433.17	60.87	42.49	सागर 27.0	..	..
गेहूँ, ज्वार	439.74	1.29	415.42	52.93	18.69	सागर 27.0	..	..
गेहूँ, ज्वार	287,87	1.05	1,138.11	86.13	72.07	सागर 38.0	..	..
गेहूँ, ज्वार	242.24	8.50	727.81	55.77	29.93	सागर 40.0	..	..
गेहूँ, ज्वार	303.69	1.05	531.71	49.97	19.26	सागर 40.0	..	..
गेहूँ, ज्वार	241.64	12.50	276.48	70.57	20.22	सागर 40.0	..	..
गेहूँ, ज्वार	480.82	22.55	745.39	138.36	25.37	सागर 39.0	..	..
गेहूँ, ज्वार	108,34	1.36	692.73	105.24	10.09	सागर 39.0	..	..
गेहूँ, ज्वार	335.52	2.50	689.22	26.48	50.55	सागर 37.0	..	..
गेहूँ, ज्वार	237.65	8.50	660.93	103.12	78.32	सागर 37.0	..	..
गेहूँ, ज्वार	677.82	12.09	750.20	81.34	1,269.94	सागर 38.0	..	..
गेहूँ, ज्वार	438.38	8.19	480.93	167.92	490.76	सागर 40.0	..	..
गेहूँ, ज्वार	499.72	..	294.38	35.19	549.61	सागर 40.0	..	..
गेहूँ, ज्वार	276,80	3.93	542.61	41.60	13.58	सागर 50.0	..	..
गेहूँ, ज्वार	305.58	4.50	558.25	7.46	37.14	सागर 52.0	..	..
गेहूँ, ज्वार	298.51	4.19	523.70	84.30	17.99	सागर 50.0	..	..
गेहूँ, ज्वार	308.88	0.90	672.19	85.80	26.80	सागर 54.0	..	..
गेहूँ, ज्वार	441.16	3.18	342.83	80.54	51.36	सागर 46.0	..	..
गेहूँ, ज्वार	190.94	1.96	445.99	41.14	23.74	सागर 42.0	..	..
गेहूँ, ज्वार	328.25	1.34	631.43	107.25	42.25	सागर 43.0	..	..
गेहूँ, ज्वार	174.60	..	234.68	29.20	26.75	सागर 43.0	..	..
गेहूँ, ज्वार	519.86	4.40	618.23	110.25	82.64	सागर 46.0	..	..
गेहूँ, ज्वार	151.14	0.40	264.10	18.28	18.41	सागर 50.0	..	..
गेहूँ, ज्वार	311.69	20.18	441.79	43.59	50.35	सागर 42.0	..	..
गेहूँ, ज्वार	108.74	..	285.53	49.28	27.06	सागर 44.0	..	..
गेहूँ, ज्वार	287.91	..	487.72	28.66	62.04	सागर 42.0	..	..
गेहूँ, ज्वार	266.14	1.00	581.43	46.89	53.36	सागर 45.0	..	..

स्थानीय कोड नम्बर	ग्राम का नाम	ग्राम का कुल क्षेत्रफल (एकड़ में)	ग्राम में उपलब्ध सुख-सुविधाएं					
			शिक्षा सम्बन्धी	चिकित्सा सम्बन्धी	बिजली सम्बन्धी	पेय-जल सम्बन्धी	परिवहन सम्बन्धी	डाक तथा तार सम्बन्धी
1	2	3	4	5	6	7	8	9
208	धोहा	814.48	..	..	..	कु.	क. स.	..
209	करैया	1,556.78	प्रा. शा. (1)	..	..	न., कु.	क. स.	..
210	कंकरकुइया	1,302.41	..	..	..	कु.	क. स.	..
211	विछुआ	567.23	..	..	..	कु.	क. स.	..
212	बमोरीघाट	732.44	..	..	..	कु., न.	क. स.	..
213	गेहूरासखुर्द	437.73	..	..	..	कु., न.	क. स.	..
214	खमरियागोंड़	534.17	..	..	..	कु.	प. स.	..
215	शोभापुर	802.79	..	..	..	कु.	प. स.	..
216	जैसीनगर	2,668.42	प्रा. शा. (1) पू.मा.शा. (1) उ.मा.शा. (1)	औ. (1) चि. (1)	..	कु.	प. स.	डा.
217	गोंदई	906.68	..	..	..	कु.	क. स.	..
218	रामपुरा	458.50	..	..	..	कु.	क. स.	..
219	जमुनिया	816.40	..	..	..	कु.	क. स.	..
220	हिन्नपुर	703.58	..	..	..	कु.	क. स	..
221	डुंगरिया	1,181.61	..	..	..	कु.	क. स.	..
222	रहली	698.42	..	..	..	कु.	क. स.	..
223	चौका	644.90	..	..	..	कु.	क. स.	..
224	केसलान	561.47	..	..	..	कु.	क. स.	..
225	जेरा	1,648.31	..	..	..	कु., न.	क. स.	..
226	सगोनीभाट	1,007.82	..	..	..	कु.	क. स.	..
227	मेड़की	461.36	..	..	..	कु., न.	क. स.	..
228	जोतपुर	1,392.83	..	..	..	कु.	क. स.	..
229	बेराखेरी	1,019.85	..	..	..	कु. ना.	क. स.	..
230	मेड़वासा	1,144.63	प्रा. शा. (1)	..	..	कु.	क. स.	..
231	गाडरखेड़ा	339.13	..	..	..	कु.	क. स.	..
232	रीछई	1,422.11	प्रा. शा. (1)	..	..	कु.	क. स.	..
233	बिजोरा	1,502.66	..	..	..	कु.	क. स.	..
234	परासिया	910.03	..	..	..	कु.	क. स.	..
235	सागोनीपुरेना	1,723.45	प्रा. शा. (1)	..	..	कु.	क. स.	..
236	सूखा	417.17	..	..	..	कु.	प. स.	..
237	अगरिया	1,046.69	प्रा. शा. (1)	..	..	कु.	प. स.	..
238	ओरिया	3,051.34	प्रा. शा. (1)	..	..	कु.	प. स.	..
239	वड़ेरा	554.65	..	..	..	कु.	क. स.	..
240	मोचल	648.93	..	..	..	कु.	क. स.	..
241	तेंदूडाबर	620.47	प्रा. शा. (1)	..	..	कु.	क. स.	..
242	पडरई	4,663.27	प्रा. शा. (1)	..	..	कु.	क. स.	डा.
243	खाहरमऊ	643.00	..	..	..	कु.	क. स.	..
244	देवलचोरी	2,428.14	प्रा. शा. (1)	..	..	कु.	क. स.	..
245	बांसा	3,635.80	प्रा. शा. (1) पू.मा.शा. (1)	..	..	कु.	क. स.	डा.
246	सेनकुआ रैयतवारी	386.04	..	..	..	कु.	क. स.	..
247	सेनकुआ मालगुजारी	646.13	..	..	..	कु.	क स.	..
248	पडरियाकलां	763.45	..	..	..	कु.	क. स.	..

सागर तहसील

मुख्य खाद्य	भूमि उपयोग (अर्थात् विभिन्न प्रकार के भूमि उपयोगों के अन्तर्गत आने वाले क्षेत्र) एकड़ में					सबसे पास का नगर और दूरी (कि.मी. में)	ग्राम में साप्ताहिक बाजार लगता हो, तो उसका दिन	अभ्युक्ति धार्मिक ऐतिहासिक अथवा पुरातत्वीय महत्व के स्थानों के उल्लेख सहित
	वन	सिंचित	असिंचित	कृष्य खाली भूमि	कृषि के लिए अनुपलब्ध क्षेत्र जिसमें कृषि नहीं की जा सकती			
10	11	12	13	14	15	16	17	18
गेहूँ, ज्वार	387.22	..	373.83	24.32	29.11	सागर 43.0	..	..
गेहूँ, ज्वार	451.74	1.52	959.81	81.38	62.33	सागर 28.0	..	..
गेहूँ, ज्वार	623.10	2.22	540.59	23.04	113.46	सागर 34.0	..	..
गेहूँ, ज्वार	178.95	..	339.67	28.64	19.97	सागर 32.0	..	..
गेहूँ, ज्वार	212.26	16.98	429.96	34.11	39.13	सागर 34.0	..	..
गेहूँ, ज्वार	122.20	2.49	263.42	21.00	28.62	सागर 34.0	..	..
गेहूँ, ज्वार	151.33	0.53	317.96	48.08	16.27	बेगमगंज 25.0	..	..
गेहूँ, ज्वार	348.20	5.30	399.86	32.46	16.97	बेगमगंज 25.0	..	..
गेहूँ, ज्वार	527.44	4.84	1,413.38	195.98	526.78	बेगमगंज 25.0	सोमवार, शुक्रवार	..
गेहूँ, ज्वार	210.95	0.03	573.30	55.45	66.95	बेगमगंज 23.0	..	..
गेहूँ, ज्वार	62.49	..	319.13	56.41	20.47	बेगमगंज 23.0	..	..
गेहूँ, ज्वार	159.83	..	518.48	103.53	34.56	बेगमगंज 27.0	..	..
गेहूँ, ज्वार	215.25	..	369.51	93.42	25.40	बेगमगंज 28.0	..	..
गेहूँ, ज्वार	184.10	10.16	851.01	73.66	62.68	बेगमगंज 22.0	..	..
गेहूँ, ज्वार	194.43	..	390.14	86.27	27.58	बेगमगंज 20.0	..	..
गेहूँ, ज्वार	41.32	3.21	344.60	139.66	116.11	बेगमगंज 16.0	..	..
गेहूँ, ज्वार	131.64	..	317.87	91.16	20.80	बेगमगंज 16.0	..	..
गेहूँ, ज्वार	665.75	1.68	684.81	65.23	230.84	बेगमगंज 22.0	..	..
गेहूँ, ज्वार	267.64	..	647.36	34.04	58.78	बेगमगंज 25.0	..	..
गेहूँ, ज्वार	123.15	..	170.87	56.52	110.82	बेगमगंज 22.0	..	..
गेहूँ, ज्वार	393.95	..	730.43	174.14	94.31	बेगमगंज 23.0	..	..
गेहूँ, ज्वार	297.77	0.02	501.65	189.47	30.94	बेगमगंज 22.0	..	..
गेहूँ, ज्वार	113.61	4.67	854.80	74.10	97.45	राहतगढ़ 24.0	..	..
गेहूँ, ज्वार	64.32	0.10	246.03	24.69	3.99	राहतगढ़ 24.0	..	..
गेहूँ, ज्वार	231.29	..	936.67	183.75	70.40	राहतगढ़ 23.0	..	..
गेहूँ, ज्वार	536.51	14.73	805.37	15.83	130.22	राहतगढ़ 24.0	..	..
गेहूँ, ज्वार	204.57	10.01	544.23	111.50	39.72	राहतगढ़ 24.0	..	..
गेहूँ, ज्वार	747.22	13.96	876.72	45.60	39.95	सागर 32.0	..	..
गेहूँ, ज्वार	133.91	2.40	234.75	21.67	24.44	सागर 33.0	..	..
गेहूँ, ज्वार	495.69	14.27	489.02	10.58	37.13	सागर 32.0	..	..
गेहूँ, ज्वार	1,101.52	18.14	1,715.24	13.08	203.36	सागर 30.0	..	..
गेहूँ, ज्वार	67.39	..	267.77	205.65	13.84	सागर 29.0	..	..
गेहूँ, ज्वार	294.28	..	333.28	4.98	16.39	सागर 29.0	..	..
गेहूँ, ज्वार	80.47	0.78	422.80	38.12	78.30	सागर 25.0	..	..
गेहूँ, ज्वार	1,310.31	53.76	2,544.71	582.17	172.32	सागर 27.0	..	..
गेहूँ, ज्वार	130.00	0.19	435.58	54.61	22.62	सागर 25.0	..	..
गेहूँ, ज्वार	..	4.25	1,978.03	220.00	225.86	सागर 25.0	..	..
गेहूँ, ज्वार	373.05	22.10	2,946.31	142.42	151.92	सागर 32.0	..	..
गेहूँ, ज्वार	116.72	..	245.26	1.46	22.60	राहतगढ़ 15.0	..	..
गेहूँ, ज्वार	166.62	..	252.32	90.71	136.48	राहतगढ़ 15.0	..	..
गेहूँ, ज्वार	172.41	1.25	446.55	40.34	102.90	राहतगढ़ 16.0	..	..

स्थानीय कोड नम्बर	ग्राम का नाम	ग्राम का कुल क्षेत्रफल (एकड़ में)	ग्राम में उपलब्ध सुख-सुविधाएं					
			शिक्षा संबंधी	चिकित्सा सम्बन्धी	बिजली संबंधी	पेय-जल सम्बन्धी	परिवहन सम्बन्धी	डाक तथा तार सम्बन्धी
1	2	3	4	5	6	7	8	9
249	तोड़ातरफदार	4,855.14	प्रा. शा. (1)	..	..	कु.	क.स.	डा.
250	सेवन	2,842.32	प्रा. शा. (1)	..	..	कु.	क.स.	..
251	सिगारचोरी	963.90	प्रा. शा. (1)	..	..	कु.	क.स.	..
252	करहद	1,879.58	प्रा. शा. (1)	..	..	कु.	क.स.	..
253	महुआखेराकलां	984.06	..	..	..	कु.	क.स.	..
254	महगोद	1,122.79	प्रा. शा. (1)	..	..	कु.	क.स.	..
255	मुड़री	781.65	..	..	..	कु.	क.स.	..
256	ढकरई	1,646.58	प्रा. शा. (1)	..	..	कु.	क.स.	..
257	ताजपुर	1,034.02	प्रा. शा. (1)	..	..	कु.	क.स.	..
258	मनेसिया	839.18	..	..	..	कु.	क.स.	..
259	टहराटहरी	2,422.52	प्रा. शा. (1)	..	..	कु.	क.स.	..
260	कोरजा	993.30	..	..	..	कु.	क.स.	..
261	महुआखेड़ागोंड़ी	1,054.88	..	..	..	कु.	क.स.	..
262	सागोनीखुर्द	706.23	प्रा. शा. (1)	..	..	कु.	क.स.	..
263	कालीपठार	481.98	..	..	..	कु.	क.स.	..
264	पड़रियाखुर्द	485.56	..	..	..	कु.	क.स.	..
265	मोहारा	684.61	..	..	..	कु.	प.स.	..
266	हसरई	585.75	..	..	सि.	कु.	प.स.	..
267	मसुरहाई	923.76	प्रा. शा. (1)	..	..	कु.	प.स.	डा.
268	जोहरिया	406.36	..	..	..	कु.	प.स.	..
269	ईसुरवारा	458.23	..	..	..	..	..	..
270	सेमराकलां	1,343.45	..	..	..	कु.	क.स.	..
271	सिंगारमुन्डी	551.93	..	..	..	कु.	क.स.	..
272	किल्लाई	2,257.32	प्रा. शा. (1)	..	सि.	कु.	क.स.	..
273	साजी	966.32	..	..	..	कु.	क.स.	..
274	सेमराघाट	550.55	..	..	..	कु.	क.स.	..
275	सेमराघोना	608.07	..	..	..	कु.	क.स.	..
276	सत्ताढाना	2,294.21	प्रा. शा. (1)	..	..	कु.	प.स.	डा.
277	सागोनीगुरु	644,19	..	..	..	कु.	प.स.	..
278	परगासपुरा	1,100.90	..	..	..	कु.	क.स.	..
279	सरखेड़ी	1,123.01	प्रा. शा. (1)	..	..	कु.	प.स.	..
280	चेनपुरा	1,319.92	प्रा. शा. (1)	..	..	कु.	प.स.	..
281	बदौआ	695.18	..	..	..	कु.	प.स.	..
282	सेमाढ़ाना	2,867.76	प्रा. शा. (1)	..	..	कु	प.स.	..
283	रामपुरा	1,199.78	..	..	..	कु.	क.स.	..
284	पचपीपरा	556.81	..	..	..	कु.	प.स.	..
285	गमिरिया नरयावली	358.56	..	..	..	कु.	प.स.	..
286	सिहोरा	3,668.68	पू. मा. शा. (1)	चि. (1)	सि.	कु.	प.स.	डा.
287	सुमरेड़ी	637.20	प्रा. शा. (1)	..	सि.	कु.	पस.	..
288	फुटेरा	898.60	..	..	..	कु.	क.स.	..
289	भापेल	3,979.64	प्रा .शा. (1)	..	सि ,उ.,रो.	कु.	प.स.	डा.
290	चकरोदा	924.76	..	..	..	कु.	प.स.	..
291	सोमला	967.93	प्रा. शा. (1)	..	सि.उ.	कु.	क.स.	..
292	खिरियादामोदी	244.39	..	..	..	कु.	क.स.	..

सागर तहसील

मुख्य खाद्य	भूमि उपयोग (अर्थात् विभिन्न प्रकार के भूमि उपयोगों के अंतर्गत आने वाले क्षेत्र) एकड़ में					सबसे पास का नगर और दूरी (कि. मी. में)	ग्राम में साप्ताहिक बाजार लगता हो, तो उसका दिन	अभ्युक्ति धार्मिक, ऐतिहासिक अथवा पुरातत्वीय महत्व के स्थानों के उल्लेख सहित
	वन	सिंचित	असिंचित	कृष्य खाली भूमि	कृषि के लिए अनुपलब्ध क्षेत्र जिसमें कृषि नहीं की जा सकती			
10	11	12	13	14	15	16	17	18
गेहूँ, ज्वार	1,898.17	6.77	2,570.57	68.08	311.55	राहतगढ़ 20.0	इतवार	..
गेहूँ, ज्वार	1,236,21	1.50	1,359.19	184.77	60.65	राहतगढ़ 15.0	..	..
गेहूँ, ज्वार	..	1.80	844.14	53.57	64.39	राहतगढ़ 20.0	..	..
गेहूँ, ज्वार	633.84	2.97	1,034.35	63.40	145.02	राहतगढ़ 15.0	..	..
गेहूँ, ज्वार	84.26	0.10	782.64	28.48	88.58	राहतगढ़ 15.0	..	..
गेहूँ, ज्वार	235.20	13.47	701.95	125.47	46.70	राहतगढ़ 10.0	..	..
गेहूँ, ज्वार	..	2.50	682.09	80.05	17.01	राहतगढ़ 10.0	..	..
गेहूँ, ज्वार	489.71	2.83	1,084.49	7.62	61.93	राहतगढ़ 11.0	..	..
गेहूँ, ज्वार	..	34.44	878.54	71.58	49.46	राहतगढ़ 13.0	..	..
गेहूँ, ज्वार	50.58	9.87	577.94	9.46	191.33	राहतगढ़ 11.0	..	..
गेहूँ, ज्वार	831.27	24.48	1,277.32	219.91	69.54	राहतगढ़ 10.0	..	..
गेहूँ, ज्वार	155.91	6.46	496.46	302.21	32.26	राहतगढ़ 11.0	..	..
गेहूँ, ज्वार	380.57	..	628 61	30.54	15.16	राहतगढ़ 8.0	..	..
गेहूँ, ज्वार	261.50	4.09	364.20	57.56	18.88	राहतगढ़ 10.0	..	..
गेहूँ, ज्वार	202.38	..	242.81	26.10	10.69	राहतगढ़ 10.0	..	..
गेहूँ, ज्वार	..	..	333.04	107.28	45.24	राहतगढ़ 10.0	..	..
गेहूँ, ज्वार	..	2.30	526.62	45.48	110.21	राहतगढ़ 19.0	..	..
गेहूँ, ज्वार	126.95	5.00	306.79	9.55	137.46	राहतगढ़ 21.0	..	..
गेहूँ, ज्वार	17.18	2.40	732.40	122.87	48.91	राहतगढ़ 20.0	..	..
गेहूँ, ज्वार	38.39	..	264.62	79.65	23.70	राहतगढ़ 18.0	..	..
..	..	..	334.98	82.76	40.49	राहतगढ़ 18.0	..	..
गेहूँ, ज्वार	..	9.32	1,121.57	162.79	49.77	राहतगढ़ 18.0	..	..
गेहूँ, ज्वार	..	..	466.96	67.26	17.71	राहतगढ़ 21.0	..	..
गेहूँ, ज्वार	..	17.56	1,978.55	69.05	192.16	सागर 22.0	..	..
गेहूँ, ज्वार	..	0.18	744.82	198.38	22.94	सागर 25. 0	..	..
गेहूँ, ज्वार	..	..	422,11	74.50	54.34	सागर 23.0	..	..
गेहूँ, ज्वार	..	..	513.98	58.41	35.68	सागर 23.0	..	..
गेहूँ, ज्वार	302.84	30.16	1,568.95	223.17	79.09	सागर 20.0	..	..
गेहूँ, ज्वार	81.40	20.76	465.67	41.73	34.63	सागर 25.0	..	..
गेहूँ, ज्वार	404.14	4.60	436.67	180.57	74.92	सागर 28.0	..	..
गेहूँ, ज्वार	258.32	10.64	760.90	39.06	54.09	सागर 24.0	..	..
गेहूँ, ज्वार	654.87	13.16	510.79	92.45	48.65	सागर 25.0	..	..
गेहूँ, ज्वार	201.06	6.53	455.17	6.91	25.51	सागर 16.0	..	..
गेहूँ, ज्वार	524.81	4.00	2,114.81	136.15	87.99	सागर 19.0	..	..
गेहूँ, ज्वार	6.84	5.92	1,015.61	115.56	55.85	सागर 22.0	..	..
गेहूँ, ज्वार	..	6.54	454.92	73.03	22.32	सागर 19.0	..	..
गेहूँ, ज्वार	..	46.00	269.12	30.19	13.25	सागर 19.0	..	..
गेहूँ, ज्वार	..	110.00	3,039.01	376.43	143.24	सागर 20.0	गुरुवार	..
गेहूँ, ज्वार	..	33.60	487.84	29.87	85.89	सागर 19.0	..	..
गेहूँ, ज्वार	134.19	..	596.80	99.94	67.67	सागर 14.0	..	..
गेहूँ, ज्वार	..	67.73	3,140.59	242.77	528.55	सागर 14.0	..	..
गेहूँ, ज्वार	133.06	9.20	674.67	36.14	71.69	सागर 12.0	..	..
गेहूँ, ज्वार	288.84	43.56	590.41	21.92	23.20	सागर 11.0	..	..
गेहूँ, ज्वार	..	6.06	194.94	33.63	9.76	सागर 13.0	..	..

स्थानीय कोड नम्बर	ग्राम का नाम	ग्राम का कुल क्षेत्रफल (एकड़ में)	ग्राम में उपलब्ध सुख-सुविधाएं					
			शिक्षा संबंधी	चिकित्सा सम्बन्धी	बिजली संबंधी	पेय-जल सम्बन्धी	परिवहन सम्बन्धी	डाक तथा तार सम्बन्धी
1	2	3	4	5	6	7	8	9
293	महुआखेरापगवार	916.10	..	..	सि.	कु	क. स.	..
294	कनेरागोंड़	1,752.16	प्रा. शा. (1)	..	सि., उ.	कु.	क. स.	..
295	धाऊ	483.20	..	..	..	कु.	क. स.	..
296	मनक्याई	843.73	..	..	सि.	कु.	क. स.	..
297	लहदरा	536.29	..	..	..	कु.	प. स.	..
298	रातोना	1,336.12	प्रा. शा. (1)	प.चि.(1)	सि.	कु.	प. स.	..
299	बदोना	1,889.08	प्रा. शा. (1)	..	सि., उ., रो.	कु.	प. स.	..
300	अजुनी	444.95	..	..	..	कु.	क. स.	..
301	रजौया	1,562.71	पू. मा.शा.(1)	..	सि., उ., रो.	कु.	प. स.	डा.
302	राजाखेड़ी	874.52	प्रा. शा. (1)	..	..	कु.	प. स.	दू.
303	बनगुवां	1,228.54	..	..	..	कु.	क. स.	..
304	खानपुर	176.20	..	..	..	कु.	क. स.	..
305	पृथ्वीपुरा	374.50	..	..	..	कु.	क. स.	..
306	बिहारीपुरा	647.37	..	..	सि.	कु.	क. स.	..
307	लालेपुरा	349.09	..	..	..	..	..	..
308	बेरखेरीखुर्द	406.11	..	..	..	कु.	क. स.	..
309	बेरखेरीसुवंश	246.57	..	..	..	कु.	क. स.	..
310	पथरियाहार	1,399.92	प्रा. शा. (1)	..	..	कु.	प. स.	..
311	गडोलीखुर्द	397.21	..	..	..	कु.	प. स.	..
312	सिलेरा	992.08	..	..	..	कु.	प. स.	..
313	हफसिली	908.59	..	..	..	कु.	प. स.	..
314	अमावनी	595.79	..	..	..	कु.	प. स.	..
315	बमोरीरेगुवा	1,873.05	प्रा. शा. (1)	..	सि., रो., उ.	कु.	क. स.	..
316	पगारा	1,869.60	प्रा. शा. (1)	..	सि.	कु.	क. स.	..
317	भैंसा	687.24	..	..	सि.	कु.	प. स.	..
318	मसवासी	268.82	..	..	..	कु.	प. स.	..
319	मसवासीग्रंट	1,108.37	..	..	..	कु.	प. स.	..
320	गड़पहरा रैयत	333.16	..	..	..	कु.	प. स.	..
321	गड़पहरामुहाल	1,049.06	..	..	..	कु.	प. स.	..
322	रिलोंड़ा	1,580.56	..	..	..	कु.	प. स.	..
323	मकरोनियामुहाल	811.92	..	..	..	कु.	प. स.	..
324	मकरोनियाखुर्द	341.40	..	..	..	कु.	प. स.	..
325	कुडारी	1,850.02	प्रा. शा. (1)	..	..	कु.	प. स.	..
326	कपुरिया	322.89	प्रा. शा. (1)	..	..	कु.	प. स.	..
327	कानोनी	497.98	..	..	..	कु.	क. स.	..
328	सेवारासेवारी	1,502.31	प्रा. शा. (1)	..	..	कु.	क. स.	..
329	मड़ैयागोंड़	1,470.17	..	..	..	कु.	क. स.	..
330	कुड़ई	503.60	..	..	..	कु.	क. स.	..
331	बहेरियासाहनी	736.72	प्रा. शा. (1)	..	..	कु.	क. स.	..
332	मोथी	1,795.31	प्रा. शा. (1)	..	..	कु.	प. स.	..
333	गड़ोली	1,125.27	..	..	..	कु.	क. स.	..
334	मसोसा	359.59	..	..	..	..	क. स.	..
335	खजुरियागुरु	1,010.47	..	..	..	कु.	रे.	..
336	रानोपुरा	761.47	..	..	..	कु.	प. स.	..

मुख्य खाद्य	भूमि उपयोग (अर्थात् विभिन्न प्रकार के भूमि उपयोगों के अंतर्गत आने वाले क्षेत्र) एकड़ में					सबसे पास का नगर और दूरी (कि. मी. में)	ग्राम में साप्ताहिक बाजार लगता हो, तो उसका दिन	अभ्युक्ति धार्मिक, ऐतिहासिक अथवा पुरातत्वीय महत्व के स्थानों के उल्लेख सहित
	वन	सिंचित	असिंचित	कृष्य खाली भूमि	कृषि के लिए अनुपलब्ध क्षेत्र जिसमें कृषि नहीं की जा सकती			
10	11	12	13	14	15	16	17	18
गेहूँ, ज्वार	356.25	..	484.14	..	75.71	सागर 12.0	..	..
गेहूँ, ज्वार	793.90	144.78	656.76	118.68	38.04	सागर 16.0	..	..
गेहूँ, ज्वार	..	..	279.10	124.00	80.10	सागर 17.0	..	..
गेहूँ, ज्वार	335.09	62.89	406.64	18.79	20.32	सागर 12.0	..	..
गेहूँ, ज्वार	..	9.26	467.35	9.17	50.51	सागर 7.0	..	..
गेहूँ, ज्वार	..	50.24	834.41	16.40	435.07	सागर 8.0	..	..
गेहूँ, ज्वार	547.58	131.10	1,075.02	45.80	89.58	सागर 5.0	..	..
गेहूँ, ज्वार	..	8.72	231.88	3.55	200.80	सागर 5.0	..	..
गेहूँ, ज्वार	409.79	112.30	679.76	18.54	342.32	सागर 8.0	..	..
गेहूँ, ज्वार	..	14.28	464.07	109.03	287.14	सागर 3.0	बुधवार	..
गेहूँ, ज्वार	836.66	0.20	246.17	126.88	18.63	सागर 10.0	..	..
गेहूँ, ज्वार	..	..	117.73	24.59	33.88	सागर 13.0	..	..
गेहूँ, ज्वार	142.36	1.91	175.86	34.40	19.97	सागर 10.0	..	..
गेहूँ, ज्वार	129.18	6.70	407.45	58.46	45.58	सागर 6.0	..	..
गेहूँ, ज्वार	146.73	..	125.86	57.00	19.50	सागर 6.0	..	..
गेहूँ, ज्वार	244.14	..	87.12	17.94	56.91	सागर 12.0	..	..
गेहूँ, ज्वार	..	1.21	195.29	5.44	44.63	सागर 13.0	..	..
गेहूँ, ज्वार	92.60	16.00	1,014.55	55.88	220.89	सागर 10.0	..	..
गेहूँ, ज्वार	..	27.11	231.63	19.20	119.27	सागर 6.0	..	..
गेहूँ, ज्वार	576.70	0.73	248.28	43.25	123.12	सागर 13.0	..	..
गेहूँ, ज्वार	356.50	7.22	438.08	26.39	80.40	सागर 10.0	..	..
गेहूँ, ज्वार	..	0.45	308.13	49.96	237.25	सागर 6.0	..	..
गेहूँ, ज्वार	80.42	88.70	936.68	115.24	652.01	सागर 6.0	..	..
गेहूँ, ज्वार	..	28.18	1,239.30	27.49	574.63	सागर 10.0	..	..
गेहूँ, ज्वार	..	6.20	466.71	9.55	204.78	सागर 6.0	..	..
गेहूँ, ज्वार	..	1.58	184.41	3.94	78.89	सागर 13.0	..	..
गेहूँ, ज्वार	..	..	147.39	0.43	960.55	सागर 13.0	..	..
गेहूँ, ज्वार	..	..	234.24	1.56	97.36	सागर 13.0	..	..
गेहूँ, ज्वार	208.13	..	249.57	46.25	545.11	सागर 10.0	..	..
गेहूँ, ज्वार	749.72	1.00	621.82	24.67	183.35	सागर 12.0	..	..
गेहूँ, ज्वार	..	..	4.00	..	807.92	सागर 12.0	..	..
गेहूँ, ज्वार	..	..	255.11	3.60	82.69	सागर 11.0	..	..
गेहूँ, ज्वार	..	2.82	1,067.92	21.99	757.29	सागर 8.0	..	..
गेहूँ, ज्वार	..	0.93	109.47	16.95	195.54	सागर 5.0	..	..
गेहूँ, ज्वार	1.46	..	249.77	25.28	221.47	सागर 19.0	..	..
गेहूँ, ज्वार	..	3.92	995.62	63.58	439.19	सागर 20.0	..	..
गेहूँ, ज्वार	1.51	3.26	768.27	35.71	661.42	सागर 18.0	..	..
गेहूँ, ज्वार	6.07	..	241.83	28.32	227.38	सागर 12.0	..	..
गेहूँ, ज्वार	12.60	0.29	514.54	18.85	190.44	सागर 12.0	..	..
गेहूँ, ज्वार	469.77	19.49	1,076.31	66.48	163.26	सागर 19.0	..	..
गेहूँ, ज्वार	..	6.27	694.18	33.46	391.36	सागर 19.0	..	..
गेहूँ, ज्वार	..	..	140.58	4.70	214.31	सागर 13.0	..	..
गेहूँ, ज्वार	165.50	5.19	660.24	35.45	144.09	सागर 14.0	..	..
गेहूँ, ज्वार	64.39	1.05	546.86	25.66	123.51	सागर 12.0	..	..

स्थानीय कोड नम्बर	ग्राम का नाम	ग्राम का कुल क्षेत्रफल (एकड़ में)	ग्राम में उपलब्ध सुख-सुविधाएं					
			शिक्षा सम्बन्धी	चिकित्सा सम्बन्धी	बिजली सम्बन्धी	पेय-जल सम्बन्धी	परिवहन सम्बन्धी	डाक तथा तार सम्बन्धी
1	2	3	4	5	6	7	8	9
337	खेजरादुगाह	509.04	..	..	..	कु.	प. स.	..
338	सुनेटी	683.71	..	..	..	कु.	प. स.	..
339	मेहर	1,611.00	प्रा. शा. (1)	..	..	कु.	प. स.	..
340	हनोतादुगाह	472.77	..	..	..	कु.	क. स.	..
341	जरवारा	1,451.74	..	..	..	कु.	क. स.	..
342	धोहा	794.91	..	..	..	कु.	प. स.	..
343	पिपरियाखंगार	603.07	प्रा. शा. (1)	..	..	कु.	प. स.	..
344	देवरी	1,165.52	..	..	..	कु.	प. स.	..
345	बरोदियागुसाई	989.97	..	..	..	कु.	क. स.	..
346	बेलईगुरू	864.35	..	..	..	कु.	क. स.	..
347	सेमराहट	823.42	प्रा. शा. (1)	..	..	कु.	क. स.	..
348	बरखेराखुमान	1,893.08	प्रा. शा. (1)	..	..	कु.	क. स.	..
349	सिरबई	458.93	..	..	..	कु.	क स.	..
350	कोलुआ अमरसा	1,151.52	..	..	..	कु.	क. स.	..
351	कांचरी	1,260.55	प्रा. शा. (1)	..	..	कु.	क. स.	..
352	मदनपुरा	446.58	..	..	..	कु.	क. स.	..
353	खिरियानीखर	673.25	..	..	..	कु.	क. स.	..
354	रानीपुरा	500.37	..	..	..	कु.	क. स.	..
355	इकपनावसोना	1,525.93	प्रा. शा. (1)	..	..	कु.	क. स.	..
356	कोड़नी	727.06	..	..	..	कु.	क. स.	..
357	लुहारी	2,542.35	पू. मा. शा (1)	ओ. (1)	..	कु.	क. स.	डा.
358	डावरी	514.20	प्रा. शा. (1)	..	..	कु.	क. स.	..
359	मुड़ियाकलरई	806.81	..	..	..	कु.	क. स.	..
360	खाकरोन	1,176.59	प्रा. शा. (1)	..	..	कु.	क. स.	..
361	ढ़ानानरयावली	1,420.06	प्रा. शा. (1)	..	..	कु.	प. स.	..
362	बेलईघाट	1,044.50	..	..	..	कु.	क. स.	..
363	समोस	443.97	..	..	..	कु.	क. स.	..
364	नगना	644.44	..	..	..	कु.	प. स.	..
365	बमोरी नरयावली	329.03	..	..	..	कु.	प. स.	..
366	गड़रियाडोंगा	637.09	..	..	..	कु.	क. स.	..
367	नरयावली	2,911.28	प्रा. शा. (1) पू. मा. शा. (1) उ. मा. शा. (1)	ओ. (1)	सि.,उ.,रो.	कु.	प. स.	डा.
368	हीरापुर	424.52	..	..	..	कु.	क. स.	..
369	बड़ोरा	733.34	..	..	..	कु.	प. स.	..
370	माराइमलिया	1,341.07	प्रा. शा. (1)	..	सि.	कु.	प. स.	..
371	बसिया भानसा	1,333.96	प्रा. शा. (1)	..	सि.,उ.	कु.	क. स.	..
372	जेरई	704.77	..	..	सि.,उ.,रो.	कु.	प. स.	..
373	जरारा	1,315.57	प्रा. शा. (1)	..	सि.	कु.	प. स.	..
374	लोटना	1,084.87	..	..	..	कु.	क. स.	..
375	करई	714.65	..	..	..	कु.	क. स.	..
376	लोटनी	702.68	प्रा. शा. (1)	..	..	कु.	क. स.	..
377	पाटन	1,786.04	प्रा. शा. (1)	..	..	कु.	क. स.	..
378	फतेहपुर	425.17	..	..	..	कु.	क. स.	..

सागर तहसील

मुख्य खाद्य	भूमि उपयोग (अर्थात् विभिन्न प्रकार के भूमि उपयोगों के अन्तर्गत आने वाले क्षेत्र) एकड़ में					सबसे पास का नगर और दूरी (कि. मी. में)	ग्राम में साप्ताहिक बाजार लगता हो, तो उसका दिन	अभ्युक्ति धार्मिक, ऐतिहासिक अथवा पुरातत्वीय महत्व के स्थानों के उल्लेख सहित
	वन	सिंचित	असिंचित	कृष्य खाली भूमि	कृषि के लिए अनुपलब्ध क्षेत्र जिसमें कृषि नहीं की जा सकती			
10	11	12	13	14	15	16	17	18
गेहूँ, ज्वार	..	..	421.53	..	87.51	सागर 24	..	..
गेहूँ, ज्वार	209.19	..	439.76	..	34.76	सागर 24	..	..
गेहूँ, ज्वार	287.74	15.63	1,024.13	82.71	200.79	सागर 21	..	..
गेहूँ, ज्वार	154.86	5.30	200.83	72.72	39.06	सागर 24.0	..	..
गेहूँ, ज्वार	..	8.10	671.08	135.42	637.14	सागर 24.0	..	..
गेहूँ, ज्वार	136.53	..	310.10	249.85	98.43	सागर 14.0	..	..
गेहूँ, ज्वार	..	0.22	291.27	117.14	194.44	सागर 18.0	..	..
गेहूँ, ज्वार	..	5.61	764.86	152.65	242.40	सागर 18.0	..	..
गेहूँ, ज्वार	..	0.23	456.84	53.65	479.25	सागर 20.0	..	..
गेहूँ, ज्वार	107.97	..	440.85	271.83	43.70	सागर 20.0	..	..
गेहूँ, ज्वार	..	1.91	624.18	29.13	168.20	सागर 16.0	..	..
गेहूँ, ज्वार	..	22.89	952.93	169.80	747.46	सागर 15.0	..	..
गेहूँ, ज्वार	..	1.11	188.88	18.93	250.01	सागर 13 0	..	..
गेहूँ, ज्वार	310.35	..	484.76	11.14	345.27	सागर 18.0	..	..
गेहूँ, ज्वार	..	..	931.03	303.45	26.07	सागर 28.0	..	..
गेहूँ, ज्वार	..	..	324.66	..	121.92	सागर 28.0	..	..
गेहूँ, ज्वार	..	..	542.68	106.22	24.35	सागर 26.0	..	..
गेहूँ, ज्वार	..	..	387.58	46.34	66.45	सागर 22.0	..	..
गेहूँ, ज्वार	255.08	..	941.49	..	329.36	सागर 27.0	..	..
गेहूँ, ज्वार	234.13	..	358.52	111.79	22.62	सागर 24.0	..	..
गेहूँ, ज्वार	..	..	1,715.86	591.18	235.31	सागर 30.0	..	..
गेहूँ, ज्वार	164.45	..	274.43	57.83	17.49	सागर 30.0	..	..
गेहूँ, ज्वार	..	0.36	567.29	204.05	35.11	सागर 27.0	..	..
गेहूँ, ज्वार	..	..	792.85	307.26	76.48	सागर 28.0	..	..
गेहूँ, ज्वार	..	29.00	853.14	494.05	43.87	सागर 28.0	..	..
गेहूँ, ज्वार	..	..	690.36	258.83	95.31	सागर 27.0	..	..
गेहूँ, ज्वार	..	0.82	279.84	150.32	12.99	सागर 25.0	..	..
गेहूँ, ज्वार	4.04	..	394.95	221.91	23.54	सागर 25.0	..	..
गेहूँ, ज्वार	..	0.29	246.81	..	81.93	सागर 27.0	..	..
गेहूँ, ज्वार	..	..	297.62	298.23	41.24	सागर 27.0	..	..
गेहूँ, ज्वार	146 02	11.92	2,141.61	..	611.73	सागर 22.0	इतवार	..
गेहूँ, ज्वार	..	5.25	276 44	114.67	28.16	सागर 25.0	..	..
गेहूँ, ज्वार	209 83	1.06	441.28	9.96	71.21	सागर 22.0	..	..
गेहूँ, ज्वार	183.67	7.02	902.37	126.85	121.16	सागर 18.0	..	..
गेहूँ, ज्वार	..	22.53	1,098.33	138.62	74.48	सागर 19.0	..	..
गेहूँ, ज्वार	..	17.68	613.30	54.90	18.89	सागर 16.0	..	..
गेहूँ, ज्वार	..	6.00	900.34	112.00	297.23	सागर 15.0	..	..
गेहूँ, ज्वार	..	26.51	929.85	28.52	99.99	सागर 24.0	..	..
गेहूँ, ज्वार	..	3 84	620.68	51.28	38.85	सागर 17.0	..	..
गेहूँ, ज्वार	..	10.48	619.63	..	72.57	सागर 24.0	..	..
गेहूँ, ज्वार	..	10.62	1,180.63	162.50	432.29	सागर 14.0	..	..
गेहूँ, ज्वार	..	2.23	328.48	..	94.46	सागर 22.0	..	..

स्थानीय कोड नम्बर	ग्राम का नाम	ग्राम का कुल क्षेत्रफल (एकड़ में)	ग्राम में उपलब्ध सुख-सुविधाएं					
			शिक्षा सम्बन्धी	चिकित्सा सम्बन्धी	बिजली सम्बन्धी	पेय-जल सम्बन्धी	परिवहन सम्बन्धी	डाक तथा तार सम्बन्धी
1	2	3	4	5	6	7	8	9
379	बेरखेरी गोपाल	485.57	..	..	..	कु.	क. स.	..
380	करैयाहजारी	746.27	..	..	..	कु.	क. स.	..
381	मनेसिया	571.14	..	..	..	कु.	क. स.	..
382	ढ़गरनिया	1,192.44	..	..	..	कु.	क. स.	..
383	भैसा	1,061.29	पू.मा.शा.(1)	औ. (1)	..	कु.	क. स.	डा.
384	बसियागंगे	1,018.49	प्रा. शा. (1)	..	..	कु.	क. स.	..
385	रामछायरी	596.06	..	..	..	कु.	क. स.	..
386	पीपरा	2,745.99	प्रा. शा. (1)	..	..	कु.	क. स.	डा.
387	खामखेरा	369.40	..	..	..	कु.	क. स.	..
388	किशुनपुरा	591.00	..	..	..	कु.	प. स., रे.	..
389	सेमरालहरिया	1,644.71	प्रा. शा. (1)	औ. (1)	..	कु.	प. स.	..
390	खैरासलैया	1,044.82	..	..	..	कु.	प. स., रे.	..
391	कनेरा निरखेर	763.77	प्रा. शा, (1)	..	..	कु.	क. स.	..
392	माछी	533.43	..	..	..	कु.	क. स.	..
393	ईशुरवारा	3,437.48	पू. मा.शा.(1)	औ. (1)	..	कु.	क. स.	डा.
394	बेरखेरीचम्पत	660.16	..	..	..	कु.	क. स.	..
395	मुड़राजरूआखेरा	2,670.74	पू. मा.शा.(1)	..	सि.	कु.	प. स., रे.	डा.
396	हनोतापरीछत	1,975.05	प्रा. शा. (1)	..	..	कु.	क. स.	..
397	पाली	1,405.30	..	..	..	न., कु.	प. स.	..
398	तोड़ानरयावली	1,250.89	प्रा. शा. (1)	..	..	कु.	क. स.	..
399	चांदामऊ	1,804.69	प्रा. शा. (1)	..	सि.	कु.	क. स.	..
400	खैरई	852.42	..	..	..	कु.	क. स.	..
401	वसियाभोती	580.27	..	..	..	कु.	क. स.	..
402	बमूरा	750.53	..	..	..	कु	क. स.	..
403	बारंगना	606.86	..	..	..	कु.	क. स.	..
404	ननऊ	641.64	..	..	..	कु.	क. स.	..
405	मड़ना	364.43	..	..	..	कु.	क. स.	..
406	लुहर्रा	1,382.55	प्रा. शा. (1)	..	..	कु.	क. स.	..
407	बेरखेरीभोती	421.41	..	..	..	कु.	क. स.	..
408	जालंधर	5,801.45	पू. मा.शा.(1)	..	..	कु.	क. स.	डा.
409	बरोदियाबल्लभ	1,084.85	प्रा. शा. (1)	..	..	कु.	क. स.	..
410	रुपाऊ	744.99	..	..	..	कु.	क. स.	..
411	बेहरोल	732.82	..	..	..	कु.	क. स.	..
412	सेमराचरखरा	1,727.89	..	..	..	कु.	क. स.	..
413	गुनगुचा	528.06	..	..	..	कु.	क. स.	..
414	मानकचोक	2,198.90	..	..	..	कु.	क. स.	..
415	हरवंशपुरा	1,347.00	..	..	..	कु.	क. स.	..
416	टीलाबुजुर्ग	1,613.45	प्रा. शा. (1)	.	..	कु.	क. स.	..
417	मेनवाराकलां	2,106.50	प्रा. शा. (1)	..	..	कु.	क. स.	..
418	धनोरा	921.00	..	..	.	कु.	क. स.	..
419	पडारसोई	1,844.19	प्रा. शा. (1)	..	..	कु.	क. स.	डा.
420	खिरियाकोजीवारा	343.85	..	..	..	कु.	क. स.	..
421	नोरजा	896.29	..	..	..	कु.	क. स.	..
422	गमिरियाराहतगढ़	1,133.60	प्रा. शा. (1)	..	..	कु.	प. स.	..

मुख्य खाद्य	भूमि उपयोग (अर्थात् विभिन्न प्रकार के भूमि उपयोगों के अंतर्गत आने वाले क्षेत्र) एकड़ में					सबसे पास का नगर और दूरी (कि. मी. में)	ग्राम में साप्ताहिक बाजार लगता हो, तो उसका दिन	अभ्युक्ति धार्मिक, ऐतिहासिक अथवा पुरातत्वीय महत्व के स्थानों के उल्लेख सहित
	वन	सिंचित	असिंचित	कृष्य खाली भूमि	कृषि के लिए अनुपलब्ध क्षेत्र जिसमें कृषि नहीं की जा सकती			
10	11	12	13	14	15	16	17	18
गेहूँ, ज्वार	..	7.32	455.73	5.56	16.96	सागर 22.0	..	..
गेहूँ, ज्वार	..	2.00	715.13	9.87	19.27	राहतगढ़ 21.0	..	..
गेहूँ, ज्वार	..	11.66	303.13	..	56.35	राहतगढ़ 22.0	..	..
गेहूँ, ज्वार	..	11.68	1,034.28	68.62	77.86	राहतगढ़ 23.0	..	..
गेहूँ, ज्वार	..	17.27	918.14	76.94	48.94	राहतगढ़ 19.0	..	..
गेहूँ, ज्वार	182.84	1.27	644.61	152.70	37.07	सागर 29.0	..	..
गेहूँ, ज्वार	..	0.31	404.25	139.50	52.00	सागर 26.0	..	..
गेहूँ, ज्वार	139.02	17.39	2,259.41	220.46	109.71	सागर 27.0	..	..
गेहूँ, ज्वार	..	..	296.01	60.60	12.79	खुरई 22.0	..	..
गेहूँ, ज्वार	..	7.00	456.54	47.39	80.07	सागर 27.0	..	..
गेहूँ, ज्वार	..	..	1,380.97	164.21	99.53	खुरई 22.0	..	..
गेहूँ, ज्वार	79.19	2.50	868.12	55.87	39.14	सागर 27.0	..	..
गेहूँ, ज्वार	110.22	5.76	572.22	49.38	26.19	खुरई 24.0	..	..
गेहूँ, ज्वार	..	5.00	426.28	62.89	39.26	सागर 27.0	..	..
गेहूँ, ज्वार	588.56	56.73	2,416.54	224.01	151.64	खुरई 21.0	..	..
गेहूँ, ज्वार	..	22.10	460.54	120.69	56.83	खुरई 22.0	..	..
गेहूँ, ज्वार	881.44	14.86	1,365.71	246.03	162.70	खुरई 16.0	मंगलवार	..
गेहूँ, ज्वार	647.82	13.91	1,044.76	203.43	65.13	खुरई 21.0	..	..
गेहूँ, ज्वार	433.89	15.71	812.77	44.22	98.71	खुरई 24.0	..	..
गेहूँ, ज्वार	134.02	..	971.32	39.26	106.29	खुरई 24.0	..	..
गेहूँ, ज्वार	806.86	11.07	845.53	45.49	95.74	खुरई 17.0	..	..
गेहूँ, ज्वार	..	0.37	773.77	21.83	56.45	खुरई 25.0	..	..
गेहूँ, ज्वार	161.23	..	200.54	200.61	17.89	खुरई 21.0	..	..
गेहूँ, ज्वार	300.40	..	368.20	62.00	19.93	खुरई 21.0	..	..
गेहूँ, ज्वार	134.50	..	450.61	8.89	12.86	खुरई 23.0	..	..
गेहूँ, ज्वार	181.82	..	416.71	26.41	16.70	खुरई 21.0	..	..
गेहूँ, ज्वार	..	..	335.20	15.16	14.07	खुरई 24.0	..	..
गेहूँ, ज्वार	94.13	65.57	1,114.22	31.29	77.34	खुरई 24.0	..	..
गेहूँ, ज्वार	99.75	0.40	286.76	7.75	26.75	खुरई 25.0	..	..
गेहूँ, ज्वार	870.27	5.10	3,474.05	683.51	768.52	खुरई 25.0	..	..
गेहूँ, ज्वार	..	10.56	967.42	..	106.87	राहतगढ़ 19.0	..	..
गेहूँ, ज्वार	225.70	..	467.11	38.43	13.75	राहतगढ़ 17.0	..	..
गेहूँ, ज्वार	93.36	0.45	486.75	122.29	29.97	राहतगढ़ 14.0	..	..
गेहूँ, ज्वार	266.57	0.10	1,241.62	138.16	81.44	राहतगढ़ 16.0	..	..
गेहूँ, ज्वार	74.24	..	325.43	107.42	20.97	राहतगढ़ 21.0	..	..
गेहूँ, ज्वार	303.08	26.02	824.26	967.45	78.09	राहतगढ़ 19.0	..	..
गेहूँ, ज्वार	241.18	26.92	967.87	76.82	34.21	राहतगढ़ 21.0	..	..
गेहूँ, ज्वार	381.56	13.77	1,046.52	116.07	55.53	राहतगढ़ 19.0	..	..
गेहूँ, ज्वार	975.71	4.76	979.42	..	146.61	राहतगढ़ 25.0	..	..
गेहूँ, ज्वार	383.62	0.25	433.40	88.13	15.60	राहतगढ़ 10.0	..	..
गेहूँ, ज्वार	25.90	11.02	1,625.90	113.03	68.34	राहतगढ़ 21.0	..	..
गेहूँ, ज्वार	..	3.33	301.76	20.32	18.44	राहतगढ़ 15.0	..	..
गेहूँ, ज्वार	..	..	771.64	73.52	51.13	राहतगढ़ 15.0	..	..
गेहूँ, ज्वार	..	12.12	1,020.49	37.33	63.66	राहतगढ़ 10.0	..	..

स्थानीय कोड नम्बर	ग्राम का नाम	ग्राम का कुल क्षेत्रफल (एकड़ में)	ग्राम में उपलब्ध सुख-सुविधाएं					
			शिक्षा सम्बन्धी	चिकित्सा सम्बन्धी	बिजली सम्बन्धी	पेय-जल सम्बन्धी	परिवहन सम्बन्धी	डाक तथा तार सम्बन्धी
1	2	3	4	5	6	7	8	9
423	मेनवारा खुर्द	386.15	..	..	..	कु.	क.स.	..
424	पथरिया	318.25	..	..	..	कु.	प.स.	..
425	खजुरिया	738.35	प्रा. शा. (1)	..	..	कु.	प.स.	..
426	पचवासा	279.17	..	..	..	कु.	प.स.	..
427	तातारपुर	290.01	..	..	..	कु.	प.स.	..
428	मागोरिया	504.15	..	..	..	कु.	प.स.	..
429	शेखजोहरिया	331.65	..	..	..	कु.	प.स.	..
430	मोहासा	1,177.69	..	..	..	कु.	क.स.	..
431	मरदानपुर	1,084.15	प्रा. शा. (1)	..	..	कु.	प.स.	..
432	बेरखेरी	560.58	..	..	..	कु.	प.स.	..
433	बिचपुरी	413.11	पू. मा. शा. (1)	..	..	कु.	प.स.	..
434	दादपुर	637.98	..	..	..	कु.	क.स.	..
435	सोठिया	1,079.71	..	..	..	कु.	क.स.	..
436	पीपरखेरी	570.57	..	..	..	कु.	क.स.	..
437	काठीघाटी	810.98	..	..	..	कु.	क.स.	..
438	जामुनढ़ाना	415.86	..	..	..	कु.	क.स.	..
439	हसरई	444.27	..	..	..	कु.	क.स.	..
440	मसानिया	781.13	..	..	..	कु. न.	क.स.	..
441	सिकारपुर	760.96	..	..	..	न.	क.स.	..
442	सेमरामेड़ा	961.58	..	..	..	कु.	क.स.	..
443	मुड़िया	369.81	..	..	..	कु.	क.स.	..
444	मनकापुर	655.75	..	..	..	कु.	क.स.	..
445	चोकी	2,160.71	..	..	..	कु.	प.स.	..
446	बिलासपुर	606.79	..	..	..	कु.	क.स.	..
447	कल्यानपुर माल	212.07	..	..	..	कु.	क.स.	..
448	कल्यानपुरवीर	251.84	..	..	..	कु.	क.स.	..
449	पीपलखेरी	526.79	..	..	..	..	..	..
450	बीरपुरा	85.39	..	..	..	..	..	..
451	मड़ा	377.70	..	..	..	..	..	..
452	रसूलपुर	368.09	..	..	..	कु.	प.स.	..
453	पाटन	130.96	..	..	..	..	..	..
454	लालबाग	624.83	..	..	..	कु.	प.स.	..
455	गाजीखेरा	405.98	..	..	..	कु.	प.स.	..
456	नयाखेरा	532.01	..	..	..	कु.	प.स.	..
457	उमरियासेमरा	1,309.62	..	..	..	कु.	क.स.	..
458	हुराकुटगुंवा	1,754.67	..	..	..	कु.	प.स.	..
459	परासरीकलां	693.12	प्रा. शा. (1)	..	..	कु.	प.स.	डा.
460	चंदनहारी	957.62	..	..	..	कु.	क.स.	..
461	हिनोतियाकलां	972.25	प्रा. शा. (1)	..	..	कु.	क.स.	..
462	मानकीसलैया	1,377.79	प्रा. शा. (1)	..	..	कु.	प.स.	..
463	सागोनीउमरिया	1,333.73	प्रा. शा. (1)	..	..	कु.	प.स.	..
464	कोलुवा	735.91	..	..	..	कु.	क.स.	..
465	जेतपुरा	780.65	..	..	..	कु.	क.स.	..
466	मडदेवरा	828.73	..	..	..	कु.	क.स.	..

मुख्य खाद्य	भूमि उपयोग (अर्थात् विभिन्न प्रकार के भूमि उपयोगों के अंतर्गत आने वाले क्षेत्र) एकड़ में					सबसे पास का नगर और दूरी (कि. मी. में)	ग्राम में साप्ताहिक बाजार लगता हो, तो उसका दिन	अभ्युक्ति धार्मिक, ऐतिहासिक अथवा पुरातत्वीय महत्व के स्थानों के उल्लेख सहित
	वन	सिंचित	असिंचित	कृष्य खाली भूमि	कृषि के लिए अनुपलब्ध क्षेत्र जिसमें कृषि नहीं की जा सकती			
10	11	12	13	14	15	16	17	18
गेहूँ,ज्वार	..	3.13	362.46	9.74	10.82	राहतगढ़ 12.0	..	.
गेहूँ,ज्वार	..	..	269.09	40.46	8.70	राहतगढ़ 14.0	..	..
गेहूँ,ज्वार	..	..	659.07	44.46	34.82	राहतगढ़ 15.0	..	..
गेहूँ,ज्वार	..	..	259.18	10.77	9.22	राहतगढ़ 10.0	..	..
गेहूँ,ज्वार	..	1.20	269.09	4.75	14.97	राहतगढ़ 10.0	..	..
गेहूँ,ज्वार	120.10	..	233.16	138.90	11.99	राहतगढ़ 14.0	..	..
गेहूँ,ज्वार	..	..	253.68	61.97	16.00	राहतगढ़ 14.0	..	..
गेहूँ,ज्वार	601.57	14.43	527.47	13.54	20.68	राहतगढ़ 14.0	..	..
गेहूँ,ज्वार	139.36	0.50	540.69	368.46	35.14	राहतगढ़ 11.0	..	..
गेहूँ,ज्वार	..	1.95	374.48	158.66	25.49	राहतगढ़ 10.0	..	..
गेहूँ,ज्वार	..	18.49	237.23	120.42	36.97	राहतगढ़ 10.0	..	..
गेहूँ,ज्वार	..	6.67	334.90	258.61	37.80	राहतगढ़ 11.0	..	..
गेहूँ,ज्वार	536.91	..	343.47	176.75	22.58	राहतगढ़ 22.0	..	..
गेहूँ,ज्वार	145.91	4.16	240.92	47.82	131.76	राहतगढ़ 22.0	..	..
गेहूँ,ज्वार	457.86	..	225.07	108.07	19.98	राहतगढ़ 21.0	..	..
गेहूँ,ज्वार	..	0.65	346.22	45.43	23.56	राहतगढ़ 21.0	..	..
गेहूँ,ज्वार	144.61	..	64.11	205.66	29.89	राहतगढ़ 15.0	..	..
गेहूँ,ज्वार	439.76	..	259.46	33.86	48.05	राहतगढ़ 16.0	..	..
गेहूँ,ज्वार	174.50	..	263.49	237.98	84.99	राहतगढ़ 8 0		
गेहूँ,ज्वार	413.15	..	190.80	299.83	57.89	राहतगढ़ 12.0	.	..
गेहूँ,ज्वार	19.10	..	207.98	108.27	34.46	राहतगढ़ 12.0	.	..
गेहूँ,ज्वार	131.34	0.56	370.86	44.94	108.05	राहतगढ़ 6.0	.	.
गेहूँ,ज्वार	377.35	..	405.18	1,290.72	87.46	राहतगढ़ 6.0	.	..
गेहूँ,ज्वार	89.05	..	168.61	268.83	80.30	राहतगढ़ 3.0	.	..
गहूँ,ज्वार	7.82	0.56	46.94	127.75	29.00	राहतगढ़ 3.0	..	..
गेहूँ,ज्वार	..	..	107.03	141.49	3.32	राहतगढ़ 3.0	..	..
..	70.93	2.71	404.20	..	48.95	राहतगढ़ 3.0	..	..
..	..	..	..	74.27	11.12	राहतगढ़ 3.0	..	..
..	30.96	0.12	315.23	10.76	20.90	राहतगढ़ 3.0	..	..
गेहूँ,ज्वार	107.40	..	225.24	24.72	10.73	राहतगढ 3.0	..	..
गेहूँ,ज्वार	13.06	..	110.35	0.13	7.42	राहतगढ़ 3.0	..	..
गेहूँ,ज्वार	52.60	..	368.97	29.43	173.83	राहतगढ़ 6.0	..	..
गेहूँ,ज्वार	79.92	0.15	261.82	30.64	33.45	राहतगढ़ 6.0	..	..
गेहूँ,ज्वार	122.91	..	200.87	181.68	26.55	राहतगढ़ 6.0	..	..
गेहूँ,ज्वार	533.76	2.57	752.95	2.19	18.15	राहतगढ़ 6.0	..	..
गेहूँ,ज्वार	590.79	0.30	888.27	38.95	236.36	राहतगढ़ 10.0	..	..
गेहूँ,ज्वार	..	62.45	547.99	19.27	63.41	राहतगढ़ 12.0	..	..
गेहूँ,ज्वार	..	1.20	850.41	66.71	39.30	राहतगढ़ 14.0	..	..
गेहूँ,ज्वार	..	5.10	717.78	45.48	203.89	राहतगढ़ 16.0	..	..
गेहूँ,ज्वार	20.36	0.52	1,123.96	92.91	140.04	बेगमगंज 8.0	..	..
गेहूँ,ज्वार	76.50	..	863.43	251.65	142.15	बेगमगंज 6.0	..	..
गेहूँ,ज्वार	..	..	630.23	22.14	83.54	बेगमगंज 8.0	..	..
गेहूँ,ज्वार	..	..	411.92	85.37	283.36	बेगमगंज 10.0	..	..
गेहूँ,ज्वार	269.28	0.45	466.51	64.19	28.30	बेगमगंज 5.0	..	..

स्थानीय कोड नम्बर	ग्राम का नाम	ग्राम का कुल क्षेत्रफल (एकड़ में)	ग्राम में उपलब्ध सुख-सुविधाएं					
			शिक्षा सम्बन्धी	चिकित्सा सम्बन्धी	बिजली सम्बन्धी	पेय-जल सम्बन्धी	परिवहन सम्बन्धी	डाक तथा तार सम्बन्धी
1	2	3	4	5	6	7	8	9
467	विहतावली नगर	585.10	..	..	..	कु.	क. स.	..
468	नादनवारा	1,006.19	..	..	..	कु.	क. स.	..
469	भवूकावारी	2,106.93	..	..	..	कु.	क. स.	..
470	पेखलोन	898.92	..	..	..	कु.	क. स.	..
471	ढ़ेकरी	679.91	..	..	..	कु.	क. स.	..
472	महुना	1,194.71	प्रा. शा. (1)	..	..	कु.	क. स.	..
473	ग्रोसानखेरी	523.79	..	..	..	कु.	क. स.	..
474	बकेना	671.28	प्रा. शा. (1)	..	..	कु.	क. स.	..
475	कनेरा	755.47	..	..	..	कु.	क. स.	..
476	लचक्याई	682.63	..	..	..	कु.	क. स.	..
477	निबोदिया	426.41	..	..	..	कु.	क. स.	..
478	हिरनखेरा	2,133.42	प्रा. शा. (1)	..	..	कु.	क. स.	..
479	सोनपुर	689.74	..	..	..	कु.	क. स.	..
480	इसलामपुर	352.50	..	..	..	..	..	..
481	कोलुवा	441.86	..	..	..	कु.	क. स.	..
482	किटुआ	1,219.76	..	..	..	कु.	क. स.	..
483	ककरुआ	406.52	..	..	..	कु.	क. स.	..
484	बरबटू	340.57	..	..	..	कु.	प. स.	..
485	सेनपा	1,528.82	..	..	..	कु.	प. स.	..
486	परासरीत्योंदा	1,335.58	..	..	..	कु.	प. स.	..
487	खिरियाझिला	397.87	..	..	..	कु.	प. स.	..
488	ऐरनमिर्जापुर	1,645.08	..	..	..	कु.	प. स.	..
489	मीरखेरी	779.66	प्रा. शा. (1)	औ. (1)	..	कु.	प. स.	..
490	किशनपुर	843.41	..	..	..	कु.	प. स.	..
491	पिपरियाघाट	375.37	..	..	..	कु.	क. स.	..
492	बिलाकुवाखेरा	334.40	..	..	..	कु.	क. स.	..
493	कठेली	226.61	..	..	..	कु.	क. स.	..
494	रुसल्ला	561.14	..	..	..	कु.	क. स.	..
495	कठोदा फाजलपुर	1,609.06	प्रा. शा. (1)	..	..	कु.	क. स.	..
496	बहादुरपुर	1,428.67	..	..	..	कु.	प. स.	..
497	छीरखेरा	447.87	..	..	..	कु.	प. स.	..
498	हिनोतियाखुर्द	382.13	..	..	..	कु.	क. स.	..
499	गावरी	487.10	..	..	..	कु.	क. स.	..
500	दरकोली	916.43	..	..	..	कु.	क. स.	..
501	खेजरामाफी	1,141.27	..	..	..	कु.	क. स.	..
502	परासरीखुर्द	449.53	..	..	..	कु.	क. स.	..
503	चकारपुर	277.25	..	..	..	कु.	क. स.	..
504	सोंधनी	122.34	..	..	..	..	..	..
505	गडाघाट	478.55	..	..	..	कु.	क. स.	..
506	पिपरियाचोर	634.26	..	..	..	कु.	क. स.	..
507	भामरा	236.23	..	..	..	कु.	क. स.	..
508	भूलना भानगढ़	899.82	..	..	..	कु.	क. स.	..
509	बरखेरा	810.40	..	..	..	कु.	क. स.	..
510	सेमराझिला	647.71	..	..	..	क.	क. स.	..

सागर तहसील

मुख्य खाद्य	भूमि उपयोग (अर्थात् विभिन्न प्रकार के भूमि उपयोगों के अन्तर्गत आने वाले क्षेत्र) एकड़ में					सबसे पास का नगर और दूरी (कि.मी. में)	ग्राम में साप्ताहिक बाजार लगता हो, तो उसका दिन	अभ्युक्ति धार्मिक ऐतिहासिक अथवा पुरातत्वीय महत्व के स्थानों के उल्लेख सहित
	वन	सिंचित	असिंचित	कृष्य खाली भूमि	कृषि के लिए अनुपलब्ध क्षेत्र जिसमें कृषि नहीं की जा सकती			
10	11	12	13	14	15	16	17	18
गेहूँ, ज्वार	284.48	0.17	284.85	3.36	12.24	राहतगढ़ 10.0	..	..
गेहूँ, ज्वार	530.15	0.15	417.81	34.18	23.90	राहतगढ़ 10.0	..	..
गेहूँ, ज्वार	833.62	0.61	953.90	250.44	68.36	राहतगढ़ 11.0	..	..
गेहूँ, ज्वार	267.10	0.10	546.12	62.09	23.51	बेगमगंज 12.0	..	..
गेहूँ, ज्वार	304.95	..	355.75	5.20	14.01	बेगमगंज 12.0	..	..
गेहूँ, ज्वार	..	0.25	1,015.47	97.85	81.14	बेगमगंज 12.0	..	..
गेहूँ, ज्वार	..	0.19	467.77	31.83	24.00	राहतगढ़ 20.0	..	..
गेहूँ, ज्वार	..	..	545.91	83.57	41.80	राहतगढ़ 20.0	..	..
गेहूँ, ज्वार	115.75	0.38	559.89	55.64	23.81	राहतगढ़ 21.0	..	..
गेहूँ, ज्वार	180.58	..	450.74	35.41	15.90	राहतगढ़ 24.0	..	..
गेहूँ, ज्वार	..	0.20	381.23	26.92	18.06	राहतगढ़ 24.0	..	..
गेहूँ, ज्वार	421.91	0.33	1,278.62	368.08	64.48	राहतगढ़ 24.0	..	..
गेहूँ, ज्वार	129.37	..	414.52	38.91	106.94	राहतगढ़ 25.0	..	..
..	..	..	305.93	33.12	13.45	राहतगढ़ 25.0	..	..
गेहूँ, ज्वार	..	2.65	366.92	52.27	20.02	राहतगढ़ 19.0	..	..
गेहूँ, ज्वार	..	..	936.27	208.05	75.44	राहतगढ़ 19.0	..	..
गेहूँ, ज्वार	..	..	361.09	28.47	16.96	राहतगढ़ 19.0	..	..
गेहूँ, ज्वार	..	..	280.48	42.72	17.37	राहतगढ़ 19.0	..	..
गेहूँ, ज्वार	..	..	1,272.32	148.16	108.34	राहतगढ़ 20.0	..	..
गेहूँ, ज्वार	..	..	1,152.50	84.77	98.31	राहतगढ़ 20.0	..	..
गेहूँ, ज्वार	..	1.20	314.70	63.09	18.88	राहतगढ़ 12.0	शनिवार	..
गेहूँ, ज्वार	256.28	3.00	944.10	50.31	391.39	राहतगढ़ 11.0	..	..
गेहूँ, ज्वार	..	..	656.04	57.13	66.49	राहतगढ़ 12.0	..	..
गेहूँ, ज्वार	226.55	0.75	540.31	49.79	26.01	राहतगढ़ 12.0	..	..
गेहूँ, ज्वार	..	..	322.63	28.70	24.04	राहतगढ़ 14.0	..	..
गेहूँ, ज्वार	..	..	292.18	29.83	12.39	राहतगढ़ 12.0	..	..
गेहूँ, ज्वार	..	..	216.52	4.17	5.92	राहतगढ़ 12.0	..	..
गेहूँ, ज्वार	16.50	..	336.18	46.75	161.71	राहतगढ़ 14.0	..	..
गेहूँ, ज्वार	162.62	0.42	1,024.31	102.98	318.73	राहतगढ़ 15.0	..	..
गेहूँ, ज्वार	130.25	10.95	956.56	274.58	56.33	राहतगढ़ 6.0	..	..
गेहूँ, ज्वार	74.28	1.95	234.79	100.85	36.00	राहतगढ़ 2.0	..	..
गेहूँ, ज्वार	9.56	2.82	101.43	264.65	3.67	राहतगढ़ 5.0	..	..
गेहूँ, ज्वार	111.80	..	308.82	26.35	40.13	राहतगढ़ 5.0	..	..
गेहूँ, ज्वार	114.21	..	546.27	40.70	215.25	राहतगढ़ 6.0	..	..
गेहूँ, ज्वार	461.69	1.70	627.12	7.82	42.94	राहतगढ़ 7.0	..	..
गेहूँ, ज्वार	..	..	379.46	23.19	46.88	राहतगढ़ 9.0	..	..
गेहूँ, ज्वार	..	..	0.20	238.33	38.72	राहतगढ़ 9.0	..	..
..	95.65	..	..	24.33	2.36	राहतगढ़ 9.0	..	..
गेहूँ, ज्वार	..	..	394.21	23.59	60.75	राहतगढ़ 7.0	..	..
गेहूँ, ज्वार	107.08	8.05	297.57	209.01	12.55	राहतगढ़ 9.0	..	..
गेहूँ, ज्वार	15.10	..	135.76	60.26	25.11	राहतगढ़ 9.0	..	..
गेहूँ, ज्वार	352.54	2.32	442.72	23.31	78.93	राहतगढ़ 9.0	..	..
गेहूँ, ज्वार	..	0.44	656.81	33.65	119.50	राहतगढ़ 6.0	..	..
गेहूँ, ज्वार	..	3.08	555.68	67.90	21.05	राहतगढ़ 7.0	..	..

ग्राम निर्देशिका

स्थानीय कोड नम्बर	ग्राम का नाम	ग्राम का कुल क्षेत्रफल (एकड़ में)	ग्राम में उपलब्ध सुख-सुविधाएं					
			शिक्षा संबंधी	चिकित्सा सम्बन्धी	बिजली संबंधी	पेय-जल सम्बन्धी	परिवहन सम्बन्धी	डाक तथा तार सम्बन्धी
1	2	3	4	5	6	7	8	9
511	चन्द्रपुर	1,031.15	..	..	..	कु.	क. स.	..
512	डावरी	691.21	..	..	..	कु.	क. स.	..
513	करैया	940.65	..	..	..	कु.	क. स.	..
514	रजोली	704.19	..	..	..	कु.	क. स.	..
515	परसोरा	515.65	..	..	..	कु.	क. स.	..
516	रजवांस	1,347.54	प्रा. शा. (1)	..	..	कु.	क. स.	..
517	खरीगुमरिया	1,218.91	प्रा. शा. (1)	..	..	कु.	क. स.	..
518	पिपरियाखास	443.36	..	..	..	कु.	क. स.	..
519	गड़ा	429.23	..	..	..	कु.	क. स.	..
520	मड़िया	335.22	..	..	..	कु.	क. स.	..
521	बिनायकी	728.51	..	..	..	कु.	क. स.	..
522	पिपरिया मुखतार	335.22	..	..	..	कु.	क. स.	..
523	खानाखेड़ी	781.45	..	..	..	कु.	क. स.	..
524	झिला	4,460.22	पू. मा. शा. (1)	औ. (1)	..	कु.	क. स.	डा.
525	बम्होरी	583.64	..	..	..	कु.	क. स.	..
526	बासोदा	1,227.27	..	..	..	कु.	क. स.	..
527	सिगरई	260.53	..	..	..	कु.	क. स.	..
528	साइखेरा	982.47	..	..	..	कु.	क. स.	..
529	बटयावदा	1,029.93	प्रा. शा. (1)	..	..	कु.	क. स.	..
530	रुसल्ला	366.21	..	..	..	कु.	क. स.	..
531	पचोहा	1,188.03	प्रा. शा. (1)	..	..	कु.	क. स.	..
	योग	598,188.56	प्रा. शा. (164) मा. शा. (26) उ.मा.शा. (7)	औ. (11) चि. (8) अ. (5)	47	कु. (513) न. (1) अ. (3)	प.स. (121) क.स. (386)	डा. (37) अ. (3)

स्रोत:—कालम (1) से (5) और (7) से (18) तक : तहसीलदार, सागर
कालम 6 : मध्यप्रदेश विद्युत् मंडल, जबलपुर

सागर तहसील

मुख्य खाद्य	भूमि उपयोग (अर्थात् विभिन्न प्रकार के भूमि उपयोगों के अन्तर्गत आने वाले क्षेत्र) एकड़ में					सबसे पास का नगर और दूरी (कि.मी. में)	ग्राम में साप्ताहिक बाजार लगता हो, तो उसका दिन	अभ्युक्ति धार्मिक, ऐतिहासिक अथवा पुरातत्वीय महत्व के स्थानों के उल्लेख सहित
	वन	सिंचित	असिंचित	कृष्य खाली भूमि	कृषि के लिए अनुपलब्ध क्षेत्र जिसमें कृषि नहीं की जा सकती			
10	11	12	13	14	15	16	17	18
गेहूँ, ज्वार	319.50	11.80	629.04	42.34	28.47	राहतगढ़ 6.0	..	..
गेहूँ, ज्वार	122.83	31.37	513.04	8.77	15.20	राहतगढ़ 9.0	..	..
गेहूँ, ज्वार	..	1.04	842.49	51.39	45.73	राहतगढ़ 18.0	..	..
गेहूँ, ज्वार	..	0.41	614.86	52.33	36.59	राहतगढ़ 18.0	..	..
गेहूँ, ज्वार	..	7.26	446.73	42.75	18.91	राहतगढ़ 17.0	..	..
गेहूँ, ज्वार	..	7.09	1,242.10	34.19	64.16	राहतगढ़ 16.0	..	..
गेहूँ, ज्वार	427.59	0.93	709.74	41 80	38.85	राहतगढ़ 14.0	..	..
गेहूँ, ज्वार	..	..	367.80	62.22	13.34	राहतगढ़ 14.0	..	..
गेहूँ, ज्वार	..	3.00	358.84	35.62	31.77	राहतगढ़ 15.0	..	..
गेहूँ, ज्वार	..	..	190.88	94.10	50.24	राहतगढ़ 16.0	..	..
गेहूँ, ज्वार	..	1.41	647.36	23.81	55.93	राहतगढ़ 18.0	..	..
गेहूँ, ज्वार	..	..	175.35	124.65	35.22	राहपगढ़ 22.0	..	..
गेहूँ, ज्वार	..	0.06	625.37	106.70	49.32	राहतगढ़ 18.0	..	..
गेहूँ, ज्वार	..	28.86	3,403.11	806.77	221.48	राहतगढ़ 12.0	..	..
गेहूँ, ज्वार	..	0.49	407.29	135.48	40.38	राहतगढ़ 21.0	..	..
गेहूँ, ज्वार	..	..	937.11	242.98	47.18	राहतगढ़ 18.0	..	..
गेहूँ, ज्वार	..	..	223.64	29.13	7.76	राहतगढ़ 18.0	..	..
गेहूँ, ज्वार	..	3.41	817.91	106.09	55.06	राहतगढ़ 18.0	..	..
गेहूँ, ज्वार	..	7.87	890.48	84 65	46.93	राहतगढ़ 18.0	गुरूवार	..
गेहूँ, ज्वार	..	..	274.93	70.54	20.74	राहतगढ़ 18.0	..	..
गेहूँ, ज्वार	..	0.25	1,062.12	46.88	78.78	राहतगढ़ 16.0	..	..
	82,388.63	6,311,50	368,009.54	73,116.32	68,362.57			

ग्राम निर्देशिका

स्थानीय कोड नम्बर	ग्राम का नाम	ग्राम का कुल क्षेत्रफल (एकड़ में)	ग्राम में उपलब्ध सुख-सुविधाएं					
			शिक्षा संबंधी	चिकित्सा सम्बन्धी	बिजली संबंधी	पेय-जल सम्बन्धी	परिवहन सम्बन्धी	डाक तथा तार सम्बन्धी
1	2	3	4	5	6	7	8	9
1	टड़ा	1,693.25	प्रा. शा. (1)	.	..	कु.	रे.	..
2	सौन्दनी	494.06	..	..	..	कु.	..	..
3	चौका	535.00	प्रा. शा. (1)	..	..	कु.	..	..
4	बोरई	1,194.76	प्रा. शा. (1)	..	..	कु.	..	..
5	खारी	791.99	..	..	..	..	..	..
6	अमरा	2,139.49	प्रा. शा. (1)	..	..	कु.	..	डा.
7	पहरेड़	735.92	..	..	..	कु.	..	..
8	चन्दरपुर	627.01	..	..	..	कु.	..	..
9	दरारिया	964.30	..	..	..	कु.	..	..
10	मुराग	555.36	..	..	..	कु.	..	..
11	कदला	475.70	प्रा. शा. (1)	..	..	कु.	..	..
12	चंदोला	665.30	..	..	..	कु.	..	..
13	रतनारी	1,357.62	प्रा. शा. (1)	..	..	कु.	..	..
14	कुमेरिया	1,039.94	प्रा. शा. (1)	..	..	कु.,ना.	क. स.	..
15	बाछलोन	398.72	..	..	सि.	कु.,ना.	क. स.	..
16	चक्क परासिया	571.51	..	..	..	कु.,ना.	क. स.	..
17	खदरी	330.51	..	..	..	कु.ना	प. स.	..
18	चनौवा बुजुर्ग	516.30	..	..	सि.उ.रो.	कु.,ना.	प. स.	डा.
19	परासिया	784.43	प्रा. शा. (1)	..	सि.	कु.,न.ना.	प. स.	..
20	पिपरिया भटौली	998.58	प्रा. शा. (1)	..	..	कु.	क. स.	..
21	भटोली	378.33	..	..	..	कु.	क. स.	..
22	खनपुरा	368.33	..	..	..	कु.	क. स.	..
23	बलाई	403.74	..	..	..	कु.,न.	क. स.	..
24	बसारी	1,262.23	प्रा. शा. (1)	..	..	कु.,न.	क. स.	..
25	मझगुवां	462.25	..	..	..	कु.	क. स.	..
26	भौरदहार	268.52	..	..	..	कु.	क. स.	..
27	जरिया खिरिया	644.27	..	..	सि.	न.	प. स.	..
28	चनौवा खुर्द	408.82	..	..	..	न.	प. स.	..
29	बरखेरा गौतम	832.89	..	..	..	न.	प. स.	..
30	हिनोता	681.57	..	..	..	न.	प. स.	..
31	पड़कुवारी	609.93	..	..	..	न.	प. स.	..
32	संजरा	1,024.57	प्रा. शा. (1)	..	..	कु.	प. स.	..
33	रनगुवां	1,851.06	..	..	सि.	कु.	प. स.	..
34	चौरई	983.69	प्रा. शा (1)	..	सि.उ.रो.	कु.	प. स.	..
35	स्वाकर	454.41	..	..	..	कु.	प. स.	..
36	हरदी	2,119.54	प्रा. शा. (1)	..	..	कु.	..	..
37	माधो	621.14	..	..	..	न.	..	..
38	कजरावन	517.91	..	..	..	न.	..	..
39	झुंडा	537.86	..	..	..	कु.	..	..
40	मडिया अगरसेन	840.60	..	..	..	कु.	..	..
41	छपरा	1,505.25	प्रा. शा (1)	..	..	कु.	क. स.	डा.
42	सहुवां	642.46	..	..	..	कु.	..	..
43	हर्रा	600.33	..	..	..	कु.	..	..
44	बरकोटी खुर्द	204.51	..	..	..	..	..	..

मुख्य खाद्य	भूमि उपयोग (अर्थात् विभिन्न प्रकार के भूमि उपयोगों के अंतर्गत आने वाले क्षेत्र) एकड़ में					सबसे पास का नगर और दूरी (कि. मी. में)	ग्राम में साप्ताहिक बाजार लगता हो, तो उसका दिन	अभ्युक्ति धार्मिक, ऐतिहासिक अथवा पुरातत्वीय महत्व के स्थानों के उल्लेख सहित
	वन	सिंचित	असिंचित	कृष्य खाली भूमि	कृषि के लिए अनुपलब्ध क्षेत्र जिसमें कृषि नहीं की जा सकती			
10	11	12	13	14	15	16	17	18
ज्वार, गेहूँ	53.38	1.10	862.96	675.10	100.71	गढ़ाकोटा 19.2	..	..
ज्वार, गेहूँ	..	1.50	180.64	293.50	18.42	गढ़ाकोटा 9.6	..	..
ज्वार, गेहूँ	..	35.83	447.50	29.05	22.62	गढ़ाकोटा 8.0	..	..
ज्वार, गेहूँ	..	6.82	636.06	521.47	30.41	गढ़ाकोटा 8.0	..	..
ज्वार, गेहूँ	484.91	..	216.17	86.89	4.02	गढ़ाकोटा 12.8	..	..
ज्वार, गेहूँ	349.28	6.71	878.45	826.89	78.16	गढ़ाकोटा 12.8	..	..
ज्वार, गेहूँ	..	1.46	360.56	348.76	25.14	गढ़ाकोटा 9.6	..	..
ज्वार, गेहूँ	..	0.16	415.36	184.33	27.16	गढ़ाकोटा 9.6	..	..
ज्वार, गेहूँ	238.89	28.78	406.71	244.37	45.55	गढ़ाकोटा 9.6	..	..
ज्वार, गेहूँ	95.80	1.26	299.28	150.01	9.01	गढ़ाकोटा 9.6	..	..
ज्वार, गेहूँ	..	16.64	188.06	239.57	31.43	गढ़ाकोटा 8.0	..	..
ज्वार, गेहूँ	60.05	0.07	338.91	247.71	18.56	गढ़ाकोटा 4.8	..	..
ज्वार, गेहूँ	..	11.89	1,129.16	155.44	61.13	गढ़ाकोटा 4.8	..	..
ज्वार , गेहूँ	369.89	7.32	517.01	108.56	37.16	गढ़ाकोटा 7.2	..	..
गेहूँ, ज्वार	77.02	53.44	153.37	79.28	35.61	गढ़ाकोटा 8.0	..	..
गेहूँ, ज्वार	60.37	..	30.17	381.28	99.69	गढ़ाकोटा 9.6	..	..
गेहूँ, ज्वार	..	..	102.92	221.25	6.34	गढ़ाकोटा 9.6	..	..
गेहूँ, ज्वार	..	64.87	408.25	21.15	22.03	गढ़ाकोटा 8.0	..	..
गेहूँ, ज्वार	..	30.79	525.99	119.91	107.74	गढ़ाकोटा 7.2	..	..
गेहूँ, ज्वार	..	45.10	795.49	99.04	58.95	गढ़ाकोटा 4.8	..	..
गेहूँ, ज्वार	..	6.42	333.36	25.00	13.55	गढ़ाकोटा 4.8	..	..
गेहूँ, ज्वार	..	20.41	297.42	32.55	17.95	गढ़ाकोटा 8.0	..	..
गेहूँ, ज्वार	..	1.77	303.73	72.77	25.47	गढ़ाकोटा 3.2	..	..
गेहूँ, ज्वार	..	6.63	893.15	294.16	68.29	गढ़ाकोटा 3.2	..	..
गेहूँ, ज्वार	..	0.74	312.91	134.81	13.79	गढ़ाकोटा 1.6	..	..
गेहूँ, ज्वार	..	4.66	107.37	128.33	28.16	गढ़ाकोटा 1.6	..	..
गेहूँ, ज्वार	..	23.01	396.88	115.11	109.27	गढ़ाकोटा 4.8	.	..
गेहूँ, ज्वार	..	0.30	327.27	43.76	37.49	गढ़ाकोटा 4.8	..	..
गेहूँ, ज्वार	..	..	700.55	87.67	44.67	गढ़ाकोटा 3.2	..	..
गेहूँ, ज्वार	..	..	518.13	117.19	46.25	गढ़ाकोटा 1.6	..	..
गेहूँ, ज्वार	..	1.40	462.78	106.59	39.16	गढ़ाकोटा 3.2	..	..
गेहूँ, ज्वार	..	4.37	691.63	265.84	62.73	गढ़ाकोटा 1.6	..	..
गेहूँ, ज्वार	..	8.10	1,087.94	580.46	174.56	गढ़ाकोटा 3.2	..	..
गेहूँ, ज्वार	..	0.89	808.24	117.05	57.51	गढ़ाकोटा 6.4	..	..
गेहूँ, ज्वार	..	3.15	309.76	111.25	30.25	गढ़ाकोटा 8.0	..	..
गेहूँ, ज्वार	671.14	40.64	1,134.83	159.07	113.86	गढ़ाकोटा 9.6	..	..
गेहूँ, ज्वार	..	7.09	301.13	270.07	42.85	गढ़ाकोटा 8.0	..	..
गेहूँ, ज्वार	..	..	414.58	71.44	31.89	गढ़ाकोटा 6.4	..	..
गेहूँ, ज्वार	..	15.77	486.40	15.55	20.14	गढ़ाकोटा 6.4	..	..
गेहूँ, ज्वार	..	36.88	724.48	46.50	32.74	गढ़ाकोटा 8.0	..	..
गेहूँ, ज्वार	56.42	11.15	1,130.07	201.42	106.19	गढ़ाकोटा 12.8	..	..
गेहूँ, ज्वार	..	0.30	506.74	111.99	23.43	गढ़ाकोटा 12.8	..	..
गेहूँ	..	..	534.16	36.70	29.47	गढ़ाकोटा 12.8	..	..
..	..	1.66	169.58	17.78	15.49	गढ़ाकोटा 14.4	..	..

स्थानीय कोड नम्बर	ग्राम का नाम	ग्राम का कुल क्षेत्रफल (एकड़ में)	ग्राम में उपलब्ध सुख-सुविधाएं					
			शिक्षा संबंधी	चिकित्सा सम्बन्धी	बिजली संबंधी	पेय-जल सम्बन्धी	परिवहन सम्बन्धी	डाक तथा तार सम्बधी
1	2	3	4	5	6	7	8	9
45	नवलपुर	1,158.27	..	..	..	कु.	..	..
46	हरदोट	729.64	..	..	..	कु.,न.	प.स.	..
47	लुहागर	520.76	..	..	सि.	न.	प.स.	..
48	मंडला	750.54	..	..	..	न.	प.स.	..
49	निवारी	853.52	..	..	..	न.,कु.	क स.	..
50	चुहरा	1,298.10	प्रा. शा. (1)	..	..	न.,कु.	क.स.	..
51	विजयपुरा	812.00	प्रा शा. (1)	..	..	न.	प.स.	..
52	जूना	2,789.39	प्रा. शा. (1)	..	..	कु.	क.स.	डा.
53	बगरोन	964.87	..	..	..	कु.	क स.	..
54	मारपानी	2,631.17	..	..	..	कु.	..	..
55	तिन्सी	1,930.71	प्रा. शा. (1)	..	..	कु.	..	..
56	दरारिया	2,847.16	प्रा. शा. (1)	..	..	कु.	..	..
57	झिनफिनी	497.73	..	..	..	कु.	..	..
58	बरखेरा	1,491.19	..	..	..	न.	..	..
59	रिछोड़ा	392.23	..	..	..	न.	प.स.	..
60	सेमरामाधो	953.14	..	..	..	कु.,न.	क.स.	..
61	पिपरगौर	906.93	..	..	..	कु.	क.स.	..
62	सांमलखिरिया	1,563.43	प्रा. शा. (1)	..	..	कु.,न.	क.स.	..
63	बड़गांन	1,184.68	प्रा. शा. (1)	..	सि.	कु., न.	क.स.	..
64	पट्टी वड़गान	136.66	..	..	..	कु.	प.स.	..
65	पटना बुजुर्ग	533.23	प्रा. शा. (1)	..	..	कु.	प.स.	डा.
66	ढिकुआ	948.61	..	..	..	कु.	प.स.	..
67	रमखिरिया	1,015.08	प्रा. शा. (1)	..	सि.	न.	क.स.	..
68	खमरिया	2,239.57	प्रा. शा. (2) मा.शा. (1)	..	सि.,उ.,रो.	कु.	प.स.	..
69	इमलिया	1,159.78	..	..	..	कु.न.	क.स.	..
70	बमूरा जैसीग	923.87	उ.मा.शा.(1) मा.शा.(1)	..	सि.	कु., न., ना.	क.स.	..
71	सहजपुरी खुर्द	1,529.85	..	..	सि.	न.,कु.	..	..
72	पटना ककरी	2,056.46	प्रा. शा. (1)	..	सि.,उ.,रो.	न.,कु.	प.स	..
73	रेंवझा	247.60	..	..	..	कु.	..	..
74	कासल पिपरिया	989.33	प्रा. शा. (1)	..	..	कु.	..	..
75	वरखेरा जगन	506.94	..	..	..	कु.	प.स.	..
76	गोपालपुरा	141.18	..	..	..	..	..	..
77	मदनपुरा	239.06	..	..	..	कु.	..	..
78	महदरा	2,006.14	..	..	..	कु.	..	..
79	जमूनिया	248.40	..	..	..	कु.	..	..
80	बरखेरा सिकन्दर	2,818.29	प्रा. शा. (1)	..	..	कु.	क.स.	..
81	हीरापुर	310.84	..	..	सि.	..	क.स.	..
82	महूना	376.99	..	..	..	कु.	क.स.	..
83	मनका	226.82	..	..	..	कु.	क.स.	..
84	नरेटा	1,850.73	..	..	..	न.	क.स.	..
85	अकला	1,123.05	..	..	..	कु.	क.स.	..
86	खैरीनिवादा	492.12	..	..	..	कु.	क.स.	..

मुख्य खाद्य	भूमि उपयोग (अर्थात् विभिन्न प्रकार के भूमि उपयोग के अन्तर्गत आने वाले क्षेत्र) एकड़ में					सबसे पास का नगर और दूरी (कि. मी. में)	ग्राम में साप्ताहिक बाजार लगता हो, तो उसका दिन	अभ्युक्ति धार्मिक, ऐतिहासिक अथवा पुरातत्वीय महत्व के स्थानों के उल्लेख सहित
	वन	सिंचित	असिंचित	कृष्य खाली भूमि	कृषि के लिए अनुपलब्ध क्षेत्र जिसमें कृषि नहीं की जा सकती			
10	11	12	13	14	15	16	17	18
गेहूँ, ज्वार	..	4.66	1,013.75	87.76	52.10	रेहली 11.2	..	..
गेहूँ, ज्वार	..	0.33	424.30	228.80	76.21	रेहली 11.2	..	..
गेहूँ, ज्वार	..	..	306.50	146.15	68.11	रेहली 9.6	..	..
गेहूँ, ज्वार	..	3.43	613.61	98.07	35.43	रेहली 8.0	..	..
गेहूँ, ज्वार	..	2.20	600.64	204.82	45.86	रेहली 8.0	..	..
गेहूँ, ज्वार	..	12.75	930.63	270.81	83.91	रेहली 6.4	..	..
गेहूँ, ज्वार	81.10	..	426.38	222.03	82.49	रेहली 6.4	..	..
गेहूँ, ज्वार	321.30	29.97	1,875.13	432.24	130.75	रेहली 12.8	..	..
गेहूँ, ज्वार	.94.05	9.54	720.05	112.80	28.43	रेहली 12.8	मंगलवार	..
गेहूँ, कोदो	1,613.98	0.18	697.74	248.04	71.23	गढ़ाकोटा 16.0	..	..
गेहूँ, ज्वार	833.08	1.07	693.95	305.45	97.16	रेहली 16.0	..	..
गेहूँ, ज्वार	402.45	0.77	1,228.09	1,077.08	138.77	रेहली 16.0	..	..
गेहूँ, ज्वार	53.43	1.15	183.95	240.61	18.59	रेहली 16.0	..	..
गेहूँ, ज्वार	131.19	..	470.83	817.00	72.17	रेहली 9.6	..	..
गेहूँ, ज्वार	4.67	..	287.66	69.64	30.26	रेहली 8.0	..	..
गेहूँ, ज्वार	..	8.82	595.17	304.78	44.37	रेहली 6.4	..	..
गेहूँ, ज्वार	..	0.14	532.04	314.02	60.73	रेहली 8.0	..	..
गेहूँ, ज्वार	6.53	0.62	1,078.11	423.39	54.78	रेहली 6.4	..	..
गेहूँ, ज्वार	..	1.33	972.86	124.40	86.09	रेहली 6.4	..	..
गेहूँ, ज्वार	..	1.97	129.44	1.20	4.05	रेहली 4.8	..	..
गेहूँ, ज्वार	..	11.42	415.31	19.26	87.24	रेहली 4.8	..	..
गेहूँ, ज्यार	..	1.27	870.08	54.27	22.99	रेहली 3.2	..	..
गेहूँ, ज्वार	..	..	843.48	109.29	62.31	रेहली 4.8	..	..
गेहूँ, ज्वार	..	12.59	1,944.32	124.50	158.16	रेहली 1.6	..	..
गेहूँ, ज्वार	273.07	4.84	656.90	148.81	76.16	रेहली 4.8	..	..
गेहूँ, ज्वार	..	0.61	478.79	312.15	132.32	रेहली 0.0	..	..
गेहूँ, ज्वार	57.05	10.49	769.60	535.20	157.51	रेहली 3.2	..	.
गेहूँ, ज्वार	..	8.22	890.77	963.31	194.16	रेहली 0.0	..	..
गेहूँ, ज्वार	..	5.31	213.24	20.21	8.84	रेहली 6.4	..	..
गेहूँ, ज्वार	340.52	24.06	509.22	63.40	52.13	रेहली 6.4	..	..
गेहूँ, ज्वार	..	5.59	434.01	39.32	28.02	रेहली 6.4	..	..
..	16.97	..	38.49	85.02	0.70	रेहली 6.4	..	..
गेहूँ, ज्वार	..	0.10	196.60	37.33	5.03	रेहली 6.4	..	..
गेहूँ, ज्वार	500.85	..	403.68	1021.30	80.31	रेहली 4.8	..	..
गेहूँ, ज्वार	..	4.17	225.78	9.85	8.60	रेहली 6.4	..	..
गेहूँ, ज्वार	638.08	18.52	1,727.01	334.62	100.06	रेहली 9.6	..	..
गेहूँ, ज्वार	..	..	284.61	8.82	17.41	रेहली 11.2	..	..
गेहूँ, ज्वार	..	0.72	249.26	99.76	27.25	रेहली 11.2	..	..
गेहूँ, ज्वार	..	..	179.31	33.29	14.22	रेहली 9.6	..	..
गेहूँ, ज्वार	810.31	..	809.69	119.87	110.86	गढ़ाकोटा 11.2	..	..
गेहूँ, ज्वार	400.01	0.17	627.78	63.65	31.44	रेहली 9.6	..	..
गेहूँ, ज्वार	..	0.25	431.21	39.00	21.66	गढ़ाकोटा 9.8	..	..

स्थानीय कोड नम्बर	ग्राम का नाम	ग्राम का कुल क्षेत्रफल (एकड़ में)	ग्राम में उपलब्ध सुख-सुविधाएं					
			शिक्षा सम्बन्धी	चिकित्सा सम्बन्धी	बिजली सम्बन्धी	पेय-जल सम्बन्धी	परिवहन सम्बन्धी	डाक तथा तार सम्बन्धी
1	2	3	4	5	6	7	8	9
87	बाबूपुरा	1,049.66	..	..	..	कु.	क. स.	..
88	धोनाई	907.24	प्रा. शा. (1)	..	..	कु.	क. स.	..
89	मेनाई	1,334.02	..	..	..	कु.	क. स.	..
90	बम्होरी खेड़ा	329.88	..	..	..	कु.	क. स.	..
91	पटैरिया	624.47	..	..	..	कु.	क. स.	..
92	मडिया खुर्द	608.27	..	..	..	कु.	क. स.	..
93	मौठार नायक	1,265.08	..	..	..	कु.	क. स.	..
94	पिपरिया डिगर्रा	678.20	प्रा. शा. (1)	..	..	कु.	क. स.	..
95	बिछिया	676.32	प्रा. शा. (1)	..	..	कु.	क. स.	डा.
96	सोरखी	515.66	..	..	..	कु.	..	..
97	सूरजपुरा	710.40	..	..	..	कु.	..	..
98	ऊंट खेड़ा	724.26	..	..	..	..	..	..
99	उदयपुरा	2,205.22	प्रा. शा. (1)	..	..	कु.	..	..
100	झागरी	1,273.50	प्रा. शा. (1)	..	..	कु.	..	..
101	दतपुरा	388.35	..	..	..	न.	प. स.	..
102	मगरधा	705.03	..	..	..	न., कु.	प. स.	..
103	गढ़ाकोटा	2,721.57	..	..	..	कु.	प. स.	..
104	घोघरा	1,207.25	प्रा. शा. (1)	..	..	न.	प. स.	..
105	खैंजरा	837.10	प्रा. शा. (1)	..	सि., उ.	न.	प. स.	..
106	रेगुवां	3,073.50	प्रा. शा. (1)	..	..	कु.	प. स.	डा.
107	घोना	658.57	..	..	..	..	प. स.	..
108	चरखारी	1,202.58	प्रा. शा. (1)	..	..	न.	क. स.	..
109	बिजयपुरा	963.26	..	..	सि.	न.	क. स.	..
110	खिरिया खवास	1,238.86	..	..	..	कु.	क. स.	..
111	पिपरिया गुपाल	1,322.06	प्रा. शा. (1)	..	..	कु.	..	..
112	पचारा	1,365.26	..	..	..	कु.	..	..
113	केंकरा	1,167.89	प्रा. शा. (1)	..	..	कु.	प. स.	..
114	कुमरई	1,844.59	प्रा. शा. (1)	..	..	कु.	प. स.	डा.
115	रोन	1,379.04	प्रा. शा. (1)	..	..	कु.	प. स.	..
116	बम्होरी गरई	698.08	प्रा. शा. (1)	..	..	न., कु.	..	..
117	राजाखेरी	389.02	..	..	.	कु., न.	..	..
118	खारोतला	1,085.64	..	..	..	कु., न.	..	..
119	कुंवरपुर	794.55	..	..	..	न., कु.	..	..
120	पिपरिया अहीर	722.84	..	..	..	न., कु.	प. स.	..
121	सिमरिया वलेह	361.84	..	..	..	न., कु.	प. स.	..
122	बीरपटी	273.31	..	..	..	कु.	प. स.	..
123	सागोनी वलेह	300.65	..	..	..	कु.	प. स.	..
124	खुमेरिया	323.82	..	..	..	कु.	प. स.	..
125	बमनोदा	1,018.12	..	..	..	कु.	प. स.	..
126	सेवास	855.74	प्रा. शा. (1)	..	..	कु.	क. स.	..
127	मड़िया असकरन	621.28	..	..	..	कु.	क. स.	..
128	कुड़ई	429.47	..	..	..	कु., न.	क. स.	..
129	कानमड़	352.46	..	..	..	कु.	क. स.	..
130	सेमरा जसकरन	552.13	..	..	..	..	..	..

रेहली तहसील

मुख्य खाद्य	भूमि उपयोग (अर्थात् विभिन्न प्रकार के भूमि उपयोगों के अंतर्गत आने वाले क्षेत्र) एकड़ में					सबसे पास का नगर और दूरी (कि. मी. में)	ग्राम में साप्ताहिक बाजार लगता हो, तो उसका दिन	अभ्युक्ति धार्मिक, ऐतिहासिक अथवा पुरातत्वीय महत्व के स्थानों के उल्लेख सहित
	वन	सिंचित	असिंचित	कृष्य खाली भूमि	कृषि के लिए अनुपलब्ध क्षेत्र जिसमें कृषि नहीं की जा सकती			
10	11	12	13	14	15	16	17	18
गेहूँ, ज्वार	..	1.43	498.85	443.24	106.14	गढ़ाकोटा 11.2	..	..
गेहूँ, ज्वार	..	5.61	647.53	227.02	27.08	रेहली 9.6	..	..
गेहूँ, ज्वार	..	0.51	489.99	604.55	238.97	रेहली 9.6	..	..
गेहूँ, ज्वार	..	1.01	243.43	73.47	11.97	गढ़ाकोटा 1.6	..	..
गेहूँ, ज्वार	..	0.80	480.11	109.33	34.23	गढ़ाकोटा 0	..	..
गेहूँ, ज्वार	..	1.36	439.05	101.16	66.70	गढ़ाकोटा 11.2	..	..
गेहूँ ज्बार	..	3.50	1,005.12	212.69	43.77	गढ़ाकोटा 3.2	..	..
गेहूँ ज्वार	..	28.18	528.57	65.65	55.80	गढ़ाकोटा 4.8	..	..
गेहूँ ज्वार	..	0.80	572.66	67.07	35.79	गढ़ाकोटा 8.0	..	..
गेहूँ ज्वार	..	10.00	469.55	15.30	20.81	गढ़ाकोटा 3.2	..	..
गेहू, ज्वार	..	0.16	653.95	34.74	21.55	गढ़ाकोटा 6.4	..	..
..	..	..	699.00	14.26	11.00	गढ़ाकोटा 8.0	..	..
गेहूँ, ज्वार	..	11.38	2,017.63	114.19	62.02	गढ़ाकोटा 6.4	..	..
गेहूँ, ज्वार	..	2.31	1,209.47	28.76	32.96	गढ़ाकोटा 6.4	..	..
गेहूँ, ज्वार	..	..	308.40	49.90	30.05	गढ़ाकोटा 4.8	..	..
गेहूँ, ज्वार	..	0.06	573.40	74.07	57.50	गढ़ाकोटा 1.6	..	..
गेहूँ, ज्वार	..	21.01	1,925'25	403.42	371.89	गढ़ाकोटा 4.8	..	..
गेहूँ, ज्वार	..	27.45	967.91	133.89	78.00	गढ़ाकोटा 9.6	..	..
गेहूँ, ज्वार	..	..	673.67	93.41	70.02	गढ़ाकोटा 8.0	..	..
गेहूँ, ज्वार	..	0.07	2,532.06	420.51	120.86	गढ़ाकोटा 8.0	..	..
..	..	..	340.25	248.71	69.61	गढ़ाकोटा 16.10	..	..
गेहूँ, ज्वार	..	..	906.55	200.21	95.82	गढ़ाकोटा 12.8	..	..
ज्वार, गेहूँ	..	..	788.42	132.86	41.98	गढ़ाकोटा 14.4	..	..
ज्वार, गेहूँ	..	..	1,181.42	30.68	26.76	गढ़ाकोटा 9.6	..	..
ज्वार, गेहूँ	..	5.42	1,121.46	141.88	53.30	गढ़ाकोटा 4.8	..	..
ज्वार. गेहूँ	..	..	1,219.98	106.94	38.34	गढ़ोकोटा 4.8	..	..
गेहूँ, ज्वार	..	0.37	1,094.07	31.56	41.89	गढ़ाकोटा 8.0	..	..
गेहूँ, ज्वार	..	6.04	1.666.16	95.59	76.80	गढ़ाकोटा 8.0	..	..
गेहूँ, ज्वार	..	..	1,235.95	50.15	92.94	गढ़ाकोटा 8.0	..	..
गेहूँ, ज्वार	..	..	618.02	29.68	50.38	गढ़ाकोटा 12.8	..	..
गेहूँ, ज्वार	..	..	332.21	24.79	32.02	गढ़ाकोटा 11.2	..	..
गेहूँ, ज्वार	..	1.00	974.60	52.59	57.45	गढ़ाकोटा 11.2	..	..
गेहूँ, ज्वार	..	0.17	676.43	38.02	79.93	गढ़ाकोटा 14.4	..	..
गेहूँ, ज्वार	..	2.72	647.32	27.52	45.28	गढ़ाकोटा 16.0	..	..
गेहूँ, ज्वार	..	0.32	314.33	18.27	28.92	गढ़ाकोटा 19.2	..	..
गेहूँ, ज्वार	7.40	0.14	218.13	40.19	7.45	गढ़ाकोटा 16.0	..	..
गेहूं, ज्वार	..	0.03	260.72	777	32.13	गढ़ाकोटा 16.0	..	..
गेहूँ, ज्वार	..	..	217.02	31.55	75,25	गढ़ाकोटा 19.2	..	..
गेहूँ, ज्वार	..	0.03	272.60	22.67	722.82	गढ़ाकोटा 16.0	..	..
गेहूँ, ज्वार	..	0.02	661.05	109.39	85.28	गढ़ाकोटा 16.0	..	..
गेहूँ, ज्वार	..	0.81	522.53	42.51	55.43	गढ़ाकोटा 17.6	..	..
गेहूँ, ज्वार	..	0.27	364.74	30.22	34.24	गढ़ाकोटा 19.2	..	..
गेहूँ, ज्वार	..	..	237.01	11.40	104.05	गढ़ाकोटा 22.4	..	..
..	..	2.11	478.68	58.46	12.88	गढ़ाकोटा 19.2	..	..

स्थानीय कोड नम्बर	ग्राम का नाम	ग्राम का कुल क्षेत्रफल (एकड़ में)	ग्राम में उपलब्ध सुख-सुविधाएं					
			शिक्षा सम्बन्धी	चिकित्सा सम्बन्धी	बिजली सम्बन्धी	पेय-जल सम्बन्धी	परिवहन सम्बन्धी	डाक तथा तार सम्बन्धी
1	2	3	4	5	6	7	8	9
131	पिपरिया तुसकसी	344.86	..	..	..	..	..	..
132	छुल्ला	3,141.79	मा. शा. (1)	चि. (1),औ. (1)	..	कु.	क. स.	डा.
133	बेरखेरी कलां	645.06	प्रा. शा. (1)	..	..	कु., न.	..	..
134	चैनपुरा	929.34	..	..	..	कु.	..	..
135	विजयपुरा	349.68	..	..	..	न.	..	..
136	डूंडखेरा	426.00	..	..	..	कु.	..	..
137	बादीपुरा	223.02	..	..	..	न.	..	..
138	महुवा सेमरा	549.48	..	..	..	कु.	..	..
139	गढ़ सेमरा	209.57	..	..	..	कु.	..	..
140	बीमा	222.18	..	..	..	कु.	..	..
141	देवपुरा	601.57	..	..	..	कु.	..	..
142	फुलर	2,706.01	प्रा. शा. (1)	..	..	कु.	..	..
143	गंगापुर	472.07	..	..	..	न.	..	..
144	खिरिया गोतम	263.55	..	..	..	..	क. स.	..
145	गुन्जौरा	3,955.09	प्रा. शा. (2) मा. शा. (1)	..	..	कु.	क. स.	डा.
146	पिपरिया कुरमन	208.67	..	..	..	कु.	क. स.	..
147	सिंगपुर कलां	516.71	..	..	..	कु.	क. स.	..
148	बेरखेरी खुर्द	656.33	प्रा. शा. (1)	..	..	कु., न.	..	..
149	पिपरिया घाट	302.24	..	..	..	कु.	..	..
150	खाड़ी	234.30	..	..	..	..	..	..
151	खैरा	675.44	प्रा. शा. (1)	..	..	कु.	क. स.	..
152	तालसेमरा	895.30	..	..	..	कु.	क. स.	..
153	सन्दई	910.91	..	..	..	कु.	क. स.	..
154	महेशा गढ़ाकोटा	740.03	..	..	..	न.	..	..
155	पड़रिया	523.85	प्रा. शा. (1)	..	..	कु.	क. स.	..
156	मड़िया बुजुर्ग	531.24	..	..	..	कु.	क. स.	..
157	रतनपुरा	724.37	..	..	..	न.	क. स.	..
158	खिरिया कलार	331.61	..	..	..	कु.	क. स.	..
159	महेशा खुर्द	270.02	..	..	..	कु.	क. स.	..
160	बलेह	4,457.59	प्रा. शा. (1) मा. शा. (1)	प्रा.स्वा.के. (1), औ. (1)	..	कु.	क. स.	डा.
161	विचुवा	630.08	..	..	..	कु.	क. स.	..
162	बिलखदरा	86.11	..	..	..	कु.	क. स.	..
163	देवलपानी	384.82	..	..	..	कु.	क. स.	..
164	केसली	116.47	..	..	..	कु.	क. स.	..
165	मानेगांव	77.45	..	..	..	कु.	क. स.	..
166	गुड़ा कलां	1,094.42	प्रा. शा. (1)	..	..	कु.	..	..
167	गुपालपुरा	618.98	..	..	..	न.	..	..
168	गुड़ा खुर्द	714.02	..	..	..	कु.	..	..
169	सलैया	395.13	..	..	..	कु.	..	..
170	आंखी खेरा	92.06	..	..	..	कु.	..	..
171	बरकोटी	124.49	..	..	..	कु.	..	..
172	घुघरी खुर्द	85.63	..	..	..	कु.	क. स.	..

मुख्य खाद्य	भूमि उपयोग (अर्थात् विभिन्न प्रकार के भूमि उपयोगों के अंतर्गत आने वाले क्षेत्र) एकड़ में					सबसे पास का नगर और दूरी (कि. मी. में)	ग्राम में साप्ताहिक बाजार लगता हो, तो उसका दिन	अभ्युक्ति धार्मिक, ऐतिहासिक अथवा पुरातत्वीय महत्व के स्थानों के उल्लेख सहित
	वन	सिंचित	असिंचित	कृष्य खाली भूमि	कृषि के लिए अनुपलब्ध क्षेत्र जिसमें कृषि नहीं की जा सकती			
10	11	12	13	14	15	16	17	18
..	..	0.10	302.02	27.64	15.10	गढ़ाकोटा 14.4	..	..
गेहूँ, ज्वार	..	4.57	2,865.49	125.60	146 13	गढ़ाकोटा 12.8	..	..
गेहूँ	178.98	0.26	405.33	17.02	43.47	गढ़ाकोटा 16.0	..	..
ज्वार, कोदो	575.33	.	258.68	78.80	16.53	गढ़ाकोटा 17.6	..	..
ज्वार, गेहूँ	..	0.20	305.43	12.45	31.60	गढ़ाकोटा 16.0	..	..
गेहूँ, ज्वार	..	..	392.09	8.22	25.69	गढ़ाकोटा 16.0	..	..
गेहूँ, ज्वार	..	..	164.72	37.72	20.58	गढ़ाकोटा 16.0	..	..
गेहूँ	24.37	6.66	370.65	118.33	29.47	गढ़ाकोटा 19.2	..	..
ज्वार	102.29	..	40.35	59.88	7.05	गढाकोटा 17.6	..	..
गेहूँ	12.99	..	144.53	33.98	30.68	गढाकोटा 27.2	..	..
गेहूँ, ज्वार	..	..	544 85	18.29	38.43	गढ़ाकोटा 8.0	..	..
गेहूँ, ज्वार	..	5.00	2,482.57	20.62	197.82	गढ़ाकोटा 11.2	..	..
गेहूँ, ज्वार	..	..	405.26	29.49	37.32	गढ़ाकोटा 14.4	..	..
गहूँ, ज्वार	..	..	247.59	7.28	8.68	गढ़ाकोटा 11.2	..	..
गेहूँ, ज्वार	..	27.97	3,431.96	121.03	374.13	गढ़ाकोटा 12.8	सोमवार	..
गेहूँ, ज्वार	..	..	176.07	13.41	19.19	गढ़ाकोटा 14.4	..	..
गेहूँ, ज्वार	..	..	416.32	57.21	43.18	गढ़ाकोटा 16.0	..	..
गेहूँ, ज्वार	..	0.33	522.41	66.78	66.81	गढ़ाकोटा 17.6	..	..
गेहूँ, ज्वार	..	..	260.40	17.30	24.54	गढ़ाकोटा 19.2	..	..
गेहूँ, ज्वार	..	..	214.32	8.46	11.52	गढ़ाकोटा 16.0	..	..
गेहूँ, ज्वार	..	4.75	613.10	23.62	33.97	गढ़ाकोटा 19.2	..	..
गेहूँ, ज्वार	313.67	55.96	468.28	5.29	52.10	गढ़ाकोटा 19.2	..	..
गेहूँ, चावल	..	1.59	622.08	143 78	143.46	रेहली 12.8	..	..
गेहूँ, ज्वार	..	..	601.40	63.42	75.21	रेहली 16.0	..	..
गेहूँ, ज्वार	..	0.34	428.48	33.58	61.45	रेहली 12.8	..	..
गेहूँ, ज्वार	..	..	466.79	24.56	39.89	रेहली 12.8	..	..
गेहूँ, ज्वार	..	..	504.80	51.68	167.89	रेहली 16.0	..	..
गेहूँ, ज्वार	7.65	..	274.59	20.91	28.46	गढ़ाकोटा 17.6	..	..
गेहूँ, ज्वार	..	..	214.20	35.60	20.22	गढ़ाकोटा 17.6	..	..
गेहूँ, ज्वार	2,137.95	18.50	1,751.14	375.96	174.04	गढ़ाकोटा 19.2	मंगलवार	..
गेहूँ, ज्वार	329.77	0.87	182.63	24.90	91.91	गढ़ाकोटा 16.0	...	..
गेहूँ, ज्वार	13.20	..	1.10	67.13	4.68	गढ़ाकोटा 17.6	..	..
गेहूँ, ज्वार	124.09	3.00	136.25	109.10	12.38	गढ़ाकोटा 16.0	..	..
गेहूँ, ज्वार	..	..	67 09	39.84	9.54	गढ़ाकोटा 19.2	..	..
गेहूँ, ज्वार	8.84	..	55.62	4.86	8.13	गढ़ाकोटा 19.2	..	..
गेहूँ, ज्वार	..	..	633.67	363.29	97.46	रेहली 16.0	..	..
गेहूँ	..	..	429.36	98.68	90.94	रेहली 14.4	..	..
गेहूँ	221 29	..	362.56	97.72	32.45	रेहली 17.6	..	..
गेहूँ	5.84	..	307.40	31.08	50.81	रेहली 19.2	..	..
गेहूँ	..	..	83.24	1.08	7.74	रेहली 35.2	..	..
गेहूँ	..	..	32.96	60.45	31.08	रेहली 40.0	..	..
गहूँ	..	..	61.86	7.79	15.98	रेहली 17.6	..	..

स्थानीय कोड नम्बर	ग्राम का नाम	ग्राम का कुल क्षेत्रफल (एकड़ में)	ग्राम में उपलब्ध सुख-सुविधाएं					
			शिक्षा सम्बन्धी	चिकित्सा सम्बन्धी	बिजली सम्बन्धी	पेय-जल सम्बन्धी	परिवहन सम्बन्धी	डाक तथा तार सम्बन्धी
1	2	3	4	5	6	7	8	9
173	कुदपुरा	179.93	..	..	..	कु.	क. स.	..
174	मुहली	2,054.89	प्रा. शा. (1)	औ. (1)	..	कु.	क. स.	डा.
175	खापा	252.44	..	..	..	कु.	क. स.	..
176	पटना	646.81	..	..	..	कु.	क. स.	..
177	छीन्द	48.81	..	..	..	कु.	क. स.	..
178	बिछिया	240.50	..	..	..	कु.	क. स.	..
179	मड़खेरा	241.01	..	..	..	..	..	..
180	बदरचुआ	193.98	..	..	..	न.	..	..
181	हरदुवावलेह	141.09	..	..	..	..	..	..
182	खाई खेड़ा	317.76	..	..	..	..	..	..
183	मोतीपार	437.64	..	..	..	..	..	..
184	हिनौती	318,68	प्रा. शा. (1)	..	..	कु.	..	..
185	हरदुवा रहली	594.13	..	..	..	कु.	..	..
186	समनापुर बेरखेरी	706.74	..	..	..	न.	क. स.	..
187	सुहागपुरा	526.44	..	..	..	..	..	..
188	सलैया	246.97	..	..	..	कु.	क. स.	..
189	भोंहारी	205.58	..	..	..	..	..	..
190	चनगुवा	406.24	..	..	..	न.	..	..
191	सुनेटी	242.48	..	..	..	..	..	..
192	बेलखेड़ा	193.85	..	..	..	..	क. स.	..
193	बगासपुरा	695.99	प्रा. शा. (1)	..	..	कु.	क. स.	..
194	लखनपुर	355.31	..	..	..	..	क. स.	..
195	छिरारी	3,067.56	पू.मा.शा. (1)	औ. (1)	..	कु.	प. स.	डा.
196	सर्रा खुर्द	255.36	..	..	..	..	..	..
197	बमूरा कुंज	514.64	..	..	..	कु.	..	..
198	खैजरा	569.78	..	..	..	कु.	प. स.	..
199	रजवांस	1,221.97	प्रा. शा. (1)	..	..	कु.	प. स.	..
200	सिमरिया नादिया	393.75	..	..	..	न.	..	..
201	देवरी छिरारी	150.39	..	..	..	कु.	..	..
202	खरगापुर	367.19	..	..	..	कु.	..	..
203	तिखी	792.35	..	..	..	कु.	प. स.	..
204	चौका	607.67	..	..	..	कु.	प. स.	..
205	देवरी चौधरी	524.85	..	..	..	कु.	प. स.	..
206	मोठार खुर्द	681.36	..	..	..	कु.	प. स.	..
207	धनगुवां	794.55	प्रा. शा. (1)	..	..	कु.	प. स.	..
208	मझगुवां	1,637.25	..	..	..	कु.	क. स.	..
209	रानीपुरा	377.73	..	..	..	कु.	प. स.	..
210	मोठारनंग	220.69	..	..	..	कु.	क. स.	..
211	भैंसा	777.83	..	..	रो., सि., उ.	कु.	क. स.	..
212	चांदपुर	2,369.08	पू. मा. शा. (1)	..	..	कु.	प. स.	डा.
213	खारी खुर्द	594.17	..	..	सि.	कु.	..	..
214	सरखेड़ा	524.15	..	..	..	कु.	..	..
215	सिमरिया हर्राखेड़ां	2,142.96	प्रा. शा. (1)	..	..	कु.	..	..
216	खमरिया गोंड	433.88	..	..	..	कु.	..	..

रेहली तहसील

मुख्य खाद्य	भूमि उपयोग (अर्थात् विभिन्न प्रकार के भूमि उपयोगों के अंतर्गत आने वाले क्षेत्र) एकड़ में					सबसे पास का नगर और दूरी (कि. मी. में)	ग्राम में साप्ताहिक बाजार लगता हो, तो उसका दिन	अभ्युक्ति धार्मिक, ऐतिहासिक अथवा पुरातत्वीय महत्व के स्थानों के उल्लेख सहित
	वन	सिंचित	असिंचित	कृष्य खाली भूमि	कृषि के लिए अनुपलब्ध क्षेत्र जिसमें कृषि नहीं की जा सकती			
10	11	12	13	14	15	16	17	18
गेहूँ	..	..	142.46	33.65	3.82	रेहली 24.0	..	..
गेहूँ	675.45	..	964.83	307.88	106.73	रेहली 25.6	गुरुवार	..
गेहूँ	..	..	160.57	76.79	15.08	रेहली 28.8	..	..
गेहूँ	146.49	..	317.68	48.33	134.31	रेहली 33.6	..	..
गेहूँ	..	..	..	44.10	4.71	रेहली 40.0	..	..
गेहूँ	175.23	..	..	40.51	24.76	रेहली 35.2	..	..
गेहूँ	..	..	165.57	56.64	18.80	रेहली 14.4	..	..
गेहूँ	0.49	..	149.47	25.01	19 01	रेहली 16.0	..	..
गेहूँ	..	..	43.14	13.84	84.11	रेहली 17.6	..	..
गेहूँ	..	..	99.21	197.17	21.38	रेहली 16.0	..	..
गेहूँ	..	..	189.45	222.74	25.45	रेहली 12.8	..	..
गेहूँ, ज्वार	..	..	217.58	76.90	24.20	रेहली 17.6	..	..
ज्वार, गेहूँ	..	8.80	402.54	133.67	49.12	रेहलीं 16.0	..	..
गेहूँ, ज्वार	115.36	..	313.90	243.13	34.35	रेहली 14.4	..	..
गेहूँ, ज्वार	..	..	164.49	349.14	12.81	रेहली 16.0	..	..
ज्वार, गेहूँ	..	..	89.27	136.74	20.96	रेहली 17.6	..	..
गेहूँ, ज्वार	50.62	..	37.22	104.11	13.63	रेहली 17.6	..	..
ज्वार, गेहूँ	..	..	233.80	93.12	79.32	रेहली 19.2	..	..
गेहूँ, ज्वार	..	..	198.26	34.19	10.03	रेहली 12.8	..	..
गेहूँ, ज्वार	..	..	165.63	20.49	7.73	रेहली 12.8	..	..
गेहूँ, ज्वार	..	..	499.77	102.34	93.88	रेहली 12.8	..	..
गेहूँ, ज्वार	..	..	273.79	72.77	8.75	रेहली 12.8	..	..
गेहूँ, ज्वार	617.00	2.21	1.705.64	620.16	122.55	रेहली 12.8	शुक्रवार	..
गेहूँ, ज्वार	..	..	204.07	42.26	9.03	रेहली 12.8	..	..
गेहूँ, ज्वार	..	1.40	468.66	22.95	21.63	रेहली 9.6	..	..
गेहूँ, ज्वार	..	0.70	540.72	9.19	19.17	रेहली 8.0	..	..
गेहूँ, ज्वार	..	..	1,088.85	75.63	57.49	रेहली 9.6	..	..
गेहूँ, ज्वार	..	..	338.97	36.41	18.37	रेहली 9.6	..	..
गेहूँ, ज्वार	..	4.60	131.57	9.47	4.75	रेहली 9.6	..	..
गेहूँ, ज्वार	..	..	330.69	18.15	18.35	रेहली 9.6	..	..
गेहूँ, ज्वार	..	12.30	717.21	35.87	26.97	रेहली 6.4	..	..
गेहूँ, ज्वार	59.26	0.82	491.83	29.09	26.67	रेहली 6.4	..	..
गेहूँ, ज्वार	..	..	475.90	14.05	34.90	रेहली 9.6	..	..
गेहूँ, ज्वार	..	12.60	589.98	28.33	50.45	रेहली 8.0	..	..
गेहूँ, ज्वार	..	2.03	713.30	40.95	38.27	रेहली 6.9	..	..
गेहूँ, ज्वार	642.47	11.32	751.50	37.93	194.03	रेहली 12.8	..	..
गेहूँ, ज्वार	..	0.76	350.67	6.44	19.86	रेहली 9.6	..	..
गेहूँ, ज्वार	..	..	212.73	0.26	7.70	रेहली 11.2	..	..
गेहूँ, ज्वार	..	..	655.56	99.57	22.70	रेहली 12.8	..	..
गेहूँ, ज्वार	144.69	37.13	1,800.16	144.24	242.86	रेहली 11.2	शनिवार	..
गेहूँ,	..	1.60	446.16	101.47	44.94	रेहली 16.0	..	..
गेहूँ,	69.38	..	194.72	221.18	38.87	रेहली 17.6	..	..
गेहूँ, ज्वार	636.45	5.95	921.70	454.52	124.34	रेहली 19.2	..	..
गेहूँ, ज्वार	195.56	..	102.81	130.92	4.59	रेहली 20.8	..	..

ग्राम निर्देशिका

स्थानीय कोड नम्बर	ग्राम का नाम	ग्राम का कुल क्षेत्रफल (एकड़ में)	ग्राम में उपलब्ध सुख-सुविधाएं					
			शिक्षा संबंधी	चिकित्सा सम्बन्धी	बिजली संबंधी	पेय-जल सम्बन्धी	परिवहन सम्बन्धी	डाक तथा तार सम्बन्धी
1	2	3	4	5	6	7	8	9
217	रामखेरी	482.93	..	..	..	ना.	..	..
218	मेनाधाना	263.69	..	..	..	ना.	..	..
219	ककरी बेरखेरी	956.08	..	..	सि.	कु.	..	..
220	घाटीपपरिया	569.86	..	..	..	कु.	..	..
221	परासई कला	287.04	..	..	..	कु.	..	..
222	अनंतपुरा	666.85	प्रा. शा. (1) मा. शा. (1)	..	सि., उ.	कु., न.	..	..
223	डुगरिया मुहली	1,594.53	..	..	सि.	कु.	..	..
224	नेगुवां	650.42	..	..	..	कु.	..	.
225	समनापुर खुर्द	963.69	..	..	..	कु.	..	..
226	मंगेला	656.90	..	..	..	..	क.स.	..
227	जमनापुर परासिया	1,346.03	..	..	..	कु.	क.स	..
228	हीरापुर खुर्द	491.21	..	..	..	न	क.स.	..
229	देवरी छतरगिर	513.37	..	..	..	कु.	क,स.	..
230	सागौनी रेहली	597.13	..	..	..	कु.	क.स.	..
231	बहेरिया खुर्द	685.76	..	..	..	ना.	..	..
232	मुड़ेरी	699.04	प्रा. शा. (1)	..	..	कु.	..	..
233	डुंगरिया रहली	1,639.14	..	..	..	कु.	..	..
234	मोकला	1,632.71	प्रा. शा. (1)	..	..	कु.	..	..
235	गुपालपुरा	705.17	..	..	..	कु.	प.स.	..
236	चोरघवई	691.37	..	..	..	कु.	प.स.	..
237	चीमाढाना	966.83	प्रा. शा. (1)	..	..	कु.	प.स.	..
238	बम्होरी	1,032.84	..	..	..	कु.	क.स.	..
239	कारी पहारी	654.18	..	..	..	कु.	क.स.	..
240	मानेगांव	1,704.73	प्रा. शा. (1)	..	..	कु.	क.स.	..
241	कोपरा	1,347.58	प्रा. शा. (1)	..	रो., सि., उ.	कु.	क.स.	..
242	सैदवारा	608.79	..	..	..	कु.	प.स.	..
243	माधो	1,315.67	..	..	..	..	..	..
244	भोरगढ़	666.01	..	..	..	कु.	..	..
245	भाटीखेड़ा	232.02	..	..	..	..	..	..
246	जैतपुर	782.03	..	..	रो.,सि., उ.	कु.	प.स.	..
247	खतौली	420.34	..	..	..	कु.	प.स.	..
248	खतौला	973.38	..	..	रो.	कु.	..	..
249	भानपुर	693.43	..	..	..	कु.	प.स,	..
250	पिपरिया	806.37	प्रा. शा. (1), पू. मा. शा. (1)	..	रो.,सि,.उ.	कु.	प.स.	डा.
251	बैदवारा	1,227.34	..	..	..	न.	क.स.	..
252	छेवला	428.09	..	..	..	कु.	क.स.	..
253	रमगढ़ा	249.96	..	..	..	कु.	क.स.	..
254	सागोनी बुंदेला	419.93	..	..	..	कु.	क.स.	..
255	सर्रा कलां	241.06	..	..	..	कु.	क.स.	..
256	काछीपपरिया	1,161.38	प्रा. शा. (1)	..	सि.,रो.,उ.	कु.	क.स.	डा.
257	किशुनगढ़	351.61	..	..	..	कु.	क.स.	..
258	सहजपुरी कलां	1,377.20	प्रा. शा. (1)	..	..	कु.	क.स.	..

मुख्य खाद्य	भूमि उपयोग (अर्थात् विभिन्न प्रकार के भूमि उपयोगों के अन्तर्गत आने वाले क्षेत्र) एकड़ में					सबसे पास का नगर और दूरी (कि. मी. में)	ग्राम में साप्ताहिक बाजार लगता हो, तो उसका दिन	अभ्यक्ति धार्मिक, ऐतिहासिक अथवा पुरातत्वीय महत्व के स्थानों के उल्लेख सहित
	वन	सिंचित	असिंचित	कृष्य खाली भूमि	कृषि के लिए अनुपलब्ध क्षेत्र जिसमें कृषि नहीं की जा सकती			
10	11	12	13	14	15	16	17	18
कोदो	95.72	..	117.85	256.97	12.39	रेहली 22.4	..	..
..	65.20	..	1.50	193.41	3.58	रेहली 24.0	..	..
गेहूँ, ज्वार	..	..	789.34	108.17	58.57	रेहली 14.4	..	..
गेहूँ, ज्वार	..	13.32	496.29	25.51	34.74	रेहली 13.6	..	..
गेहूँ, ज्वार	..	42.04	210.83	4.74	29.43	रेहली 14.4	..	..
गेहूँ, ज्वार	..	11.52	534.41	30.89	90.03	रेहली 14.4	..	..
गेहूँ, ज्वार	..	3.45	755.63	188.52	646.93	रहली 16.0	..	..
गेहूँ, ज्वार	310.54	..	271.99	54.27	13.62	रहली 16 8	..	..
गेहूँ	227.50	2.95	490.80	209.37	33.07	रहली 17.6	..	..
..	..	..	537.25	88.36	31.29	रहली 17.6	..	..
गेहूँ	347.20	7.41	831.38	105.37	54.67	रहली 16.0	..	..
गेहूँ	..	0.81	380.40	91.03	18.97	रहली 14.4	..	..
गेहूँ	..	..	309.75	117.87	85.75	रहली 16.0	..	..
गेहूँ	..	..	443.56	112.60	40.97	रहली 16.0	..	..
..	186.64	..	440.22	40.12	18.78	देवरी 16.0	..	..
गेहूँ, ज्वार	132.52	1.09	499.37	18.17	47.89	देवरी 16.0	..	..
गेहूँ, ज्वार	594.72	7.64	775.63	220.75	40.40	देवरी 16.0	..	..
गेहूँ, ज्वार	567.52	4.49	649.37	363.39	47.94	देवरी 17.6	..	..
गेहूँ	339.92	..	217.79	115.84	31.62	देवरी 9.6	..	..
गेहूँ	286.24	..	232.14	162.62	10.37	देवरी 11.2	..	..
गेहूँ	243.27	..	307.62	374.46	41.48	देवरी 9.6	..	..
गेहूँ	..	..	331.36	463.02	238.46	देवरी 11.2	..	..
कोदो	309.81	..	105.25	227.61	11.51	देवरी 6.4	..	..
गेहूँ	881.29	0.06	671.41	118.51	33.46	देवरी 12.8	..	..
गेहूँ	105.70	7.60	1,108.60	72.59	53.09	देवरी 14.4	..	..
गेहूँ	10.35	6.00	228.69	32.90	330.85	देवरी 16.0	..	..
गेहूँ	679.25	..	488.46	91.54	56.42	देवरी 20.8	..	..
गेहूँ	115.10	0.53	393.96	141.13	15.29	देवरी 22.4	..	..
..	..	..	216.09	5.26	10.67	देवरी 17.6	..	..
गेहूँ	..	3.43	563.29	54.55	160.76	देवरा 16.0	..	..
गेहूँ	..	..	290.08	9.88	120.38	देवरी 14.4	..	..
गेहूँ	482.20	1.31	430.89	13.08	45.90	देवरी 14.4	..	..
गेहूँ	..	2.81	276.63	66.16	347.83	देवरी 12.8	..	..
गेहूँ	..	2.08	450.89	22.18	331.22	देवरी 14.4	मंगलवार	..
गेहूं, ज्वार	309.19	16.79	706.09	140.15	55.12	रेहली 9.6	..	..
गेहूं, ज्वार	..	4.32	309.59	88.56	25.62	रेहली 8.0	..	..
गेहूं, ज्वार	20.41	3.38	216.94	..	9.23	रेहली 6.4	..	..
गेहूँ	116.14	4.87	274.66	17.27	6.99	रेहली 6.4	..	..
गेहूँ, ज्वार	..	14.26	211.99	6.86	7.95	रेहली 6.4	..	..
गेहूँ, ज्वार	138.58	74.80	646.32	137.28	164.40	रेहली 8.0	..	..
गेहूँ, ज्वार	..	9.20	294.89	25.93	21.59	रेहली 9.6	..	..
गेहूँ, ज्वार	314.61	12.22	758.51	31.64	260,22	रेहली 11.2	..	..

स्थानीय कोड नम्बर	ग्राम का नाम	ग्राम का कुल क्षेत्रफल (एकड़ में)	ग्राम में उपलब्ध सुख-सुविधाएं					
			शिक्षा सम्बन्धी	चिकित्सा सम्बन्धी	बिजली सम्बन्धी	पेय-जल सम्बन्धी	परिवहन सम्बन्धी	डाक तथा तार सम्बन्धी
1	2	3	4	5	6	7	8	9
259	सोनपुर	795.18	..	..	..	न.	क. स.	..
260	केलवांस	773.59	प्रा. शा. (1) पू. मा. शा. (1)	..	..	कु.	क. स.	..
261	खैराना	4,496.80	प्रा. शा. (1)	..	..	कु.	क. स.	डा.
262	सिमरिया नायक	1,183.23	प्रा. शा. (1)	..	..	कु.	..	..
263	तालनपुर	1,181.22	..	..	..	न.	..	..
264	सकरी	444.19	..	..	..	न.	..	..
265	परासई खुर्द	739.35	प्रा. शा. (1)	..	..	कु.	..	..
266	कड़ता	3,862.96	प्रा. शा. (1)	..	..	कु.	प. स.	..
267	डोभी	1,617.08	..	..	..	न.	प. स.	..
268	पिपरिया नरसिंह	875.47	..	..	..	न.	प. स.	..
269	जामघाट	682.65	..	..	..	कु.	प. स.	..
270	समनापुर कलां	1,065.71	प्रा. शा. (1)	..	..	कु.	प. स.	..
271	सेमरा गोंड़	939.59	..	..	..	कु.	प. स.	..
272	इंगुवाखेड़ा	431.40	..	..	सि.	न.	..	..
273	पाटई	3,204.79	प्रा. शा. (1)	..	..	कु.	..	..
274	किशुनपुरा	133.75	..	..	..	..	..	..
275	अचलपुर	726.57	प्रा. शा. (1)	..	सि., रो.	न. कु.	..	..
276	पर्रका	606.59	..	..	..	कु.	..	..
277	सिंगपुर	269.04	..	..	..	..	..	..
278	रानगिर	484.75	..	..	..	न., ता.	क. स.	..
279	बेल खादर	230.45	..	..	..	..	..	..
280	रामपुर	1,821.33	प्रा. शा. (1) पू. मा. शा. (1)	औ. (1)	..	कु.	..	डा.
281	पटना	814.94	..	..	..	कु.	..	..
282	सेहरी	592.54	..	..	..	कु.	..	..
283	बहेरिया कलां	1,379.97	प्रा. शा. (1)	..	..	कु.	..	डा.
284	मढ़ी जमुनिया	1,403.87	प्रा. शा. (1) पू. मा. शा. (1)	..	..	कु.	..	..
285	पिपरिया बेनी	861.42	..	..	..	कु.	..	..
286	बिजौरा	1,852.41	प्रा. शा. (1)	..	..	कु.	..	..
287	खामखेड़ा	1,933.96	प्रा. शा. (1)	..	..	कु.	प. स.	..
288	घोसीपट्टी	855.52	..	..	..	कु.	प. स.	..
289	रामटेक	846.01	..	..	..	कु.	प. स.	..
290	मड़खेरा देवरी	1,631.78	..	..	..	कु.	..	..
291	नांदपुर	555.94	..	..	..	कु.	प. स.	..
292	ज्वाय	1,293.95	..	..	..	कु.	प. स.	..
293	बेरखेरी राजा	1,379.61	प्रा. शा. (1)	..	..	कु.	प. स.	..
294	बरकोटी कलां	2,649.63	प्रा. शा. (1)	..	..	कु.	प. स.	..
295	जैतपुर कछया	2,883.56	प्रा. शा. (1)	..	..	कु.	..	..
296	सरखेड़ा	983.83	प्रा. शा. (1)	..	..	कु.	..	..
297	भजिया	798.91	..	..	..	कु.	..	..
298	जनकपुर	1,025.40	प्रा. शा. (1)	..	..	कु.	..	..
299	नयानगर	1,327.10	प्रा. शा. (1)	..	..	कु.	..	..

रेहली तहसील

मुख्य खाद्य	भूमि उपयोग (अर्थात् विभिन्न प्रकार के भूमि उपयोगों के अन्तर्गत आने वाले क्षेत्र) एकड़ में					सबसे पास का नगर और दूरी (कि. मी. में)	ग्राम में साप्ताहिक बाजार लगता हो, तो उसका दिन	अभ्युक्ति धार्मिक, ऐतिहासिक अथवा पुरातत्वीय महत्व के स्थानों के उल्लेख सहित
	वन	सिंचित	असिंचित	कृष्य खाली भूमि	कृषि के लिए अनुपलब्ध क्षेत्र जिसमें कृषि नहीं की जा सकती			
10	11	12	13	14	15	16	17	18
गेहूँ, ज्वार	..	25.47	656.80	59.78	53.13	रेहली 11.2	..	..
गेहूँ, ज्वार	191.12	7.22	517.97	16.89	40.39	रेहली 11.2	..	..
गेहूँ, ज्वार	2,003.60	38.94	2,025.07	274.94	154.25	रेहली 14.4	शुक्रवार	..
गेहूँ, ज्वार	10.88	7.87	1,050.35	27.93	86.20	रेहली 8.0	..	..
गेहूँ	23.68	22.10	844.23	193.78	97.43	रेहली 8.0	..	..
गेहूँ, ज्वार	..	0.30	395.73	8.99	39.17	रेहली 9.6	..	..
गेहूँ, ज्वार	..	2.12	500.42	173.84	62.97	रेहली 9.6	..	..
गेहूँ, ज्वार	2,570.38	2.58	800.17	273.22	216.61	रेहली 12.8	..	..
गेहूँ, ज्वार	1,062.05	6.87	166.76	341.73	39.67	रेहली 8.0	..	..
गेहूँ, ज्वार	382.69	2.04	266.11	184.43	40.20	रेहली 8.0	..	..
गेहूँ, ज्वार	..	..	390.62	246.82	45.21	रेहली 6.4	..	..
गेहूँ, ज्वार	..	4.57	764.57	46.68	249.89	रेहली 8.0	..	..
गेहूँ, ज्वार	120.55	20.91	601.55	143.54	53.04	रेहली 11.2	..	..
ज्वार, कोदो	181.65	2.00	126.83	56.06	64.86	रेहली 12.8	..	..
गेहूँ	1,405.30	14.65	1,523.92	159.12	101.80	रेहली 17.6	..	..
..	27.06	0.50	92.20	11.88	2.11	रेहली 16.0	..	..
गेहूँ	..	27.01	601.45	20.42	77.69	रेहली 12.8	..	..
गेहूँ	..	2.82	559.21	9.53	35.03	रेहली 14.4	..	..
गेहूँ, ज्वार	204.92	..	45.03	..	19.09	रेहली 19.2	..	..
गेहूँ, ज्वार	73.01	..	288.37	42.39	80.98	रेहली 19.2	..	..
गेहूँ, ज्वार	..	..	200.43	22.28	7.74	रेहली 20.8	..	..
गेहूँ, ज्वार	466.28	28.09	1,229.00	35.47	62.49	रेहली 16.0	बुधवार	..
गेहूँ, ज्वार	348.55	1.97	439.51	12.85	12.06	रेहली 19.2	..	..
गेहूँ, ज्वार	..	1.06	550.51	19.23	21.74	रेहली 20.8	..	..
गेहूँ, ज्वार	..	2.01	1,215.21	92.07	70.68	रेहली 14.4	..	..
गेहूँ, ज्वार	..	4.58	1,272.52	46.02	80.75	रेहली 19.2	..	..
गेहूँ, ज्वार	..	6.62	697.84	93.37	63.59	रेहली 19.2	..	..
गेहूँ, ज्वार	440.46	14.03	1,271.63	58.62	67.67	रेहली 19.2	..	..
गेहूँ, ज्वार	267.67	6.23	1,490.71	57.39	111.96	रेहली 20.8	..	..
गेहूँ, ज्वार	128.57	14.82	590.34	74.38	47.41	देवरी 20.8	..	..
गेहूँ, ज्वार	102.01	..	465.31	260.41	18.28	रेहली 25.6	..	..
गेहूँ, ज्वार	93.78	11.12	1,187.38	222.50	117.00	रेहली 24.0	..	..
गेहूँ, ज्वार	17.62	..	487.86	15.74	34.72	रेहली 22.4	..	..
गेहूँ, ज्वार	718.91	..	344.64	172.98	57.42	रेहली 20.8	..	..
गेहूँ, ज्वार	134.60	0.05	1,029.97	155.50	59.49	रेहली 19.2	..	..
गेहूँ, ज्वार	663.29	17.58	1,404.81	451.08	112.87	रेहली 22.4	..	..
गेहूँ, ज्वार	956.93	95.66	1,626.05	141.75	63.17	देवरी 25.6	..	..
गेहूँ, ज्वार	38.95	17.95	634.23	51.13	241.57	देवरी 24.0	..	..
गेहूँ, ज्वार	283.40	30.50	410.11	40.02	34.88	देवरी 24.0	..	..
गेहूँ, ज्वार	..	3.39	796.50	86.48	139.03	देवरी 20.8	..	..
गेहूँ, ज्वार	..	0.37	1,156.06	66.85	103.82	देवरी 17.6	..	..

स्थानीय कोड नम्बर	ग्राम का नाम	ग्राम का कुल क्षेत्रफल (एकड़ में)	ग्राम में उपलब्ध सुख-सुविधाएँ					
			शिक्षा सम्बन्धी	चिकित्सा सम्बन्धी	बिजली सम्बन्धी	पेय-जल सम्बन्धी	परिवहन सम्बन्धी	डाक तथा तार सम्बन्धी
1	2	3	4	5	6	7	8	9
300	महका	611.37	..	..	..	कु.	..	..
301	पिपरिया	655.89	..	..	..	कु.	..	..
302	सरदई	960.76	..	..	..	कु.	..	..
303	फतेहपुर	619.28	..	..	..	..	..	..
304	गंगवारा	894.47	..	..	..	..	..	..
305	गौरझामर	1,421.43	प्रा. शा. (2) पू.मा.शा.(1) उ.मा.शा.(1)	औ. (1)	सि.,री.उ.	कु.	प. स.	डा.
306	अमोदा विलगुवां	532.19	..	..	..	..	..	..
307	सातावारा	1,213.69	प्रा. शा. (1)	..	..	कु.	क. स.	..
308	खोड़ी	666.59	..	..	..	कु.	प. स.	..
309	सिमरिया	527.86	..	..	..	कु.	प. स.	..
310	सुजानपुर	782.54	..	..	..	कु.	प. स.	..
311	गुगवारा	558.97	प्रा. शा. (1)	..	सि.	कु.	प. स.	..
312	सिलारपुर	323.73	..	..	..	कु.,न.	प. स.	..
313	बेरखेरी	488.77	..	..	..	कु.	प. स.	..
314	सोनपुर	689.90	..	..	..	कु.	प. स.	..
315	सरीखुर्द	357.19	..	..	..	न.	प. स.	..
316	पड़रई खुर्द	464.06	..	..	..	न.	प. स.	..
317	चरगुवां	1,691.38	प्रा. शा. (1)	..	..	कु.	प. स.	..
318	चक्क चरगुवां	153.64	..	..	..	..	..	..
319	ऊमर खोह	317.36	..	..	..	कु.	..	..
320	नारायनपुर	603.09	..	..	..	कु.	क. स.	..
321	चक्क नारायनपुर	288.23	..	..	..	कु.	क. स.	..
322	पड़रई बुजुर्ग	722.97	प्रा. शा. (1)	..	..	कु.	क. स.	..
323	बोरिया	597.87	..	..	..	कु.	क. स.	..
324	मुर्रई	455.57	..	..	..	कु.	क. स.	..
325	चिरचिटा खुखजू	441.48	..	..	..	कु.	क. स.	..
326	हथखोह	1,317.84	..	..	..	कु.	क. स.	..
327	रमन्ना	677.41	..	..	..	..	..	..
328	छेवला	1,092.19	..	..	..	..	प. स.	..
329	निगहरी	472.51	..	..	..	कु.	..	..
330	राती करार	513.26	..	..	..	ना.	..	..
331	गोरखपुर	658.89	..	..	..	कु.	प. स.	..
332	नेगुवां रतन	298.16	..	..	..	ना.	..	..
333	मछरिया	897.40	..	..	..	कु.	..	..
334	मसूर बावरी	900.29	..	..	..	कु.	..	..
335	बाड़ा मुर्र	100.88	..	..	..	ना.	..	..
336	नंदना	442.63	..	..	..	कु.	..	..
337	कंजेरा	625.10	..	..	..	कु.	..	..
338	देवरी बखत	370.67	..	..	..	ना.	..	..
339	बेलढ़ाना	1,382.06	प्रा. शा. (1)	..	..	कु.	प. स.	डा.
340	पिपरिया नोने	315.54	..	..	..	कु.	..	..
341	बहेरिया	388.22	..	..	..	कु.	प. स.	..

मुख्य खाद्य	भूमि उपयोग (अर्थात् विभिन्न प्रकार के भूमि उपयोगों के अन्तर्गत आने वाले क्षेत्र) एकड़ में					सबसे पास का नगर और दूरी (कि. मी. में)	ग्राम में साप्ताहिक बाजार लगता हो, तो उसका दिन	अभ्युक्ति धार्मिक, ऐतिहासिक अथवा पुरातत्वीय महत्व के स्थानों के उल्लेख सहित
	वन	सिंचित	असिंचित	कृष्य खाली भूमि	कृषि के लिए अनुपलब्ध क्षेत्र जिसमें कृषि नहीं की जा सकती			
10	11	12	13	14	15	16	17	18
गेहूँ, ज्वार	..	15.27	472.39	78.00	45.71	देवरी 19.2	..	.
गेहूँ, ज्वार	280.28	..	293.49	46.53	35.59	देवरी 19.2	..	.
गेहूँ, ज्वार	273.84	..	395.54	230.11	61.27	देवरी 17.6	..	..
..	..	26.95	557.96	6.59	27.78	देवरी 19.0	..	..
..	..	4.42	461.74	253.70	174.61	देवरी 18.0	..	..
गेहूँ, ज्वार	337.50	87.19	817.54	64.08	115.12	देवरी 19.2	रविवार	..
..	..	..	481.84	13.08	37.27	देवरी 17.0	..	..
ज्वार, कोदो	188.78	3.20	826.52	115.44	79.75	देवरी 12.8	..	..
गेहूँ, ज्वार	146.08	36.27	413.63	25.37	42.24	देवरी 14.4	..	.
गेहूँ, ज्वार	126.56	16.07	355.64	4.10	25.49	देवरी 12.8	..	..
गेहूँ, ज्वार	229.50	38.30	445.71	17.32	51.71	देवरी 14.4	..	..
गेहूँ, ज्वार	..	11.66	410.26	64.19	72.86	देवरी 19.2	..	..
गहूँ, ज्वार	35.75	2.82	263.68	7.37	14.11	देवरी 14.4	..	..
गेहूँ, ज्वार	..	4.85	382.57	64.53	36.82	देवरी 19.2	..	..
गेहूँ, ज्वार	..	0.10	501.01	121.21	67.58	देवरी 19.2	..	..
गेहूँ, ज्वार	..	4.15	215.22	104.17	33.65	देवरी 19.2	..	..
गेहूँ, ज्वार	36.58	..	283.58	104.55	39.35	देवरी 19.2	..	..
गेहूँ, ज्वार	476.10	28.69	1,023.09	71.45	92.05	देवरी 16.0	..	..
..	..	..	140.83	7.80	5.01	देवरी 16.0	..	..
ज्वार, कोदो	175.49	..	133.32	1.28	7.27	देवरी 14.4	..	..
गेहूँ, ज्वार	86.87	..	365.09	137.16	13.97	देवरी 16.0	..	..
गेहूँ, ज्वार	..	..	221.91	59.34	6.98	देवरी 16.0	..	..
गेहूँ, ज्वार	119.30	19.68	436.82	107.65	39.52	देवरी 17.6	..	..
गेहूँ, ज्वार	39.28	..	308.97	221.58	28.04	देवरी 14.6	..	..
गेहूँ, ज्वार	74.03	..	237.91	115.42	28.21	देवरी 12.8	..	..
गेहूँ, ज्वार	55.43	..	236.58	131,10	18.37	देवरी 14.4	..	..
गेहूँ, ज्वार	325.15	..	468.32	460.93	63.44	देवरी 11.2	..	..
कोदो, ज्वार	..	..	72.01	593.61	11.79	देवरी 6.4	..	..
गेहूँ, ज्वार	23.59	..	335.64	636.30	96.66	देवरी 6.4	..	..
गेहूँ, ज्वार	51.55	..	255.57	149.00	16.39	देवरी 8.0	..	..
गेहूँ, ज्वार	111.44	..	212.79	170.83	18.20	देवरी 4.8	..	..
गेहूँ, ज्वार	84.01	1.92	321.91	224.37	26.68	देवरी 4.8	..	..
गेहूँ, ज्वार	38.04	..	196.55	56.41	7.16	देवरी 4.8	..	..
गेहूँ, ज्वार	95.73	0.10	542.67	220.00	38.90	देवरी 4.8	..	..
गेहूँ, ज्वार	245.09	..	466.86	150.00	38.34	देवरी 4.8	..	..
गेहूँ, ज्वार	..	..	57.83	35.32	7.73	देवरी 8.0	..	..
गेहूँ, ज्वार	75.44	..	278.42	80.00	8.77	देवरी 6.4	..	..
गेहूँ, ज्वार	98.89	9.10	360.77	130.00	26.34	देवरी 6.4	..	..
गेहूँ, ज्वार	24.07	3.07	273.34	61.21	8.98	देवरी 8.0	..	..
गेहूँ, ज्वार	17.74	99.17	947.27	161.43	156.45	देवरी 2.4	..	..
गेहूँ, ज्वार	..	..	207.99	89.61	17.94	देवरी 3.2	..	..
गेहूँ, ज्वार	..	0.85	292.83	74.53	20.01	देवरी 0.8	..	..

स्थानीय कोड नम्बर	ग्राम का नाम	ग्राम का कुल क्षेत्रफल (एकड़ में)	ग्राम में उपलब्ध सुख-सुविधाएं					
			शिक्षा संबंधी	चिकित्सा सम्बन्धी	बिजली संबंधी	पेय-जल सम्बन्धी	परिवहन सम्बन्धी	डाक तथा तार सम्बन्धी
1	2	3	4	5	6	7	8	9
342	मुवार खास	1,077.48	प्रा. शा. (1)	..	..	कु.	..	..
343	ससना	508.71	..	..	..	कु.	..	..
344	कटंगी	641.00	..	..	..	कु.	प. स.	..
345	सेमरा खेरी	756.56	..	..	..	कु.	..	..
346	पुरेना करन	1,701.23	..	..	..	कु.	प. स.	..
347	सिलारी	1,071.17	प्रा. शा. (1)	..	..	कु.	प. स.	..
348	झुनकू	544.90	..	..	..	कु.	प. स.	..
349	देवरी कलां	1,336.87	..	..	रो. उ. सि.	कु.	प. स.	..
350	छीर	583.74	..	..	..	कु.	प. स.	..
351	कांस खेड़ा	1,376.00	..	..	..	कु.	प. स.	..
352	पड़रई नोने	368.10	..	..	..	कु.	..	..
353	रजोला	1,027.90	..	..	..	कु.	..	..
354	समनापुर सेठ	820.49	प्रा. शा. (1)	..	..	कु.	..	..
355	जुआप	630.49	प्रा. शा. (1)	..	..	कु.	..	..
356	सर्रा वीर	554.55	..	..	..	कु.	..	..
357	समनापुर जोदा	409.63	..	..	..	कु.	..	..
358	खेरीवीर	438.98	..	..	..	कु.	..	..
359	विचुत्रा भवतरा	749.71	प्रा. शा. (1)	..	..	कु.	..	..
360	खमरिया	366.14	..	..	..	ना.	..	..
361	डोंगर सलैया	2,419.38	..	..	..	कु.	..	..
362	जामुन पानी वरजोसरा	339.81	..	..	..	कु.	..	..
363	इमझिरा	508.83	..	..	..	कु.	..	..
364	झिरी चूरामन	260.76	..	..	..	कु.	..	..
365	कलमेंटा	544.85	..	..	..	कु.	..	..
366	सूरादेही	675.54	..	..	..	कु.	..	..
367	कुसमी	1,227.07	..	..	..	कु.	क. स.	..
368	सिंगपुर	2,350.58	प्रा. शा. (1)	..	..	कु.	क. स.	डा.
369	सूना	443.35	प्रा. शा. (1)	..	..	कु.	क. स.	..
370	बीजाभौर	509.64	..	..	..	कु.	..	..
371	पहला	479.37	..	..	..	कु.	..	..
372	डूडी	711.57	..	..	..	ना.	..	..
373	पटना सिंगपुर	382.79	..	..	..	..	..	..
374	फूटाताल	246.82	..	..	..	कु.	..	..
375	कठोतिया	649.12	..	..	..	कु.	..	..
376	देवरीखेड़ा	650.61	..	..	..	कु.	..	..
377	बोदीपुर	944.87	..	..	..	न.	..	..
378	बांसनी	497.13	..	..	..	..	..	..
379	मड़िया	231.23	..	..	..	न.	..	..
380	केरपानी	490.83	..	..	..	..	..	..
381	वरपानी	321.64	..	..	..	कु.	..	..
382	डूमर	216.16	..	..	..	..	क. स.	..
383	चक्कपीपला	471.45	..	..	..	कु., न.	..	..
384	मड़ाज	489.69	..	..	..	कु.	..	..
385	मदनी	197.78	..	..	..	..	..	..

रेहली तहसील

मुख्य खाद्य	भूमि उपयोग (अर्थात् विभिन्न प्रकार के भूमि उपयोगों के अन्तर्गत आने वाले क्षेत्र) एकड़ में					सबसे पास का नगर और दूरी (कि. मी. में)	ग्राम में साप्ताहिक बाजार लगता हो, तो उसका दिन	अभ्युक्ति धार्मिक, ऐतिहासिक अथवा पुरातत्वीय महत्व के स्थानों के उल्लेख सहित
	वन	सिंचित	असिंचित	कृष्य खाली भूमि	कृषि के लिए अनुपलब्ध क्षेत्र जिसमें कृषि नहीं की जा सकती			
10	11	12	13	14	15	16	17	18
गेहूँ, ज्वार	..	21.23	970.67	38.84	46.74	देवरी 6.4	..	..
..	..	14.17	408.74	47.05	38.75	देवरी 8.0	..	..
गेहूँ, ज्वार	60.71	0.03	277.02	272.76	30.48	देवरी 4.8	..	..
गेहूँ, ज्वार	..	10.83	601.96	90.55	53.22	देवरी 3.2	..	..
गेहूं, ज्वार	324.49	1.11	843.20	480.67	51.76	देवरी 3.2	..	..
गेहूँ, ज्वार	..	22.53	807.57	168.70	72.37	देवरी 3.2	..	..
गेहूँ, ज्वार	..	5.36	428.36	9.52	101.66	देवरी 1.6	..	..
गेहूं, ज्वार	..	87.85	1,027.31	77.58	144.13	देवरी 0.8	..	..
गेहूँ, ज्वार	..	17.55	506.92	39.38	19.89	देवरी 1.6	..	..
गेहूँ, ज्वार	..	7.03	1,230.40	88.08	50.49	देवरी 2.4	..	..
गेहूँ, ज्वार	..	4.22	276.88	68.59	18.41	देवरी 3.2	..	..
गेहूँ, ज्वार	..	17.52	852.08	105.53	52.77	देवरी 3.2	..	..
गेहूं, ज्वार	..	19.96	531.46	218.76	50.31	देवरी 4.3	..	..
गेहूं, ज्वार	..	4.18	454.78	161.28	10.25	देवरी 8.0	..	..
गेहूँ, ज्वार	..	0.11	341.26	183.90	29.28	देवरी 4.8	..	..
गेहूँ, ज्वार	..	6.68	341.74	34.57	26.64	देवरी 4.8	..	..
गेहूँ, ज्वार	..	0.61	367.47	40.81	30.09	देवरी 6.4	..	..
गेहूँ, ज्वार	87.70	11.68	575.34	49.53	25.46	देवरी 6.4	..	..
..	..	4.37	288.80	56.37	16.60	देवरी 9.6	..	..
गेहूँ, ज्वार	407.31	12.11	1,061.65	868.72	69.59	देवरी 14.4	..	..
गेहूँ, ज्वार	..	..	269.86	66.27	3.68	देवरी 11.2	..	..
गेहूँ, ज्वार	..	3.70	394.55	81.79	28.79	देवरी 6.4	..	..
गेहूँ, ज्वार	..	0.95	210.81	43.90	5.10	देवरी 9.6	..	..
गेहूँ, ज्वार	..	..	405.22	110.38	29.25	देवरी 9.6	..	..
गेहूँ,	133.53	9.75	404.34	88.90	39.02	देवरी 9.6	..	..
गेहूँ,	251.62	2.68	708.38	185.88	78.51	देवरी 11.2	..	..
गेहूँ,	..	23.33	1,545.81	684.28	97.16	देवरी 12.8	रविवार	..
गेहूँ,	27.18	4.76	329.60	65.61	16.20	देवरी 16.0	..	..
गेहूँ,	108.40	0.01	305.55	78.66	17.02	देवरी 16.0	..	..
गेहूँ, ज्वार	..	0.29	411.26	38.11	29.71	देवरी 16.0	..	..
ज्वार, कोदो	69.45	..	87.61	520.85	33.66	देवरी 16.0	..	..
..	..	..	99.22	267.52	16.05	देवरी 16.0	..	..
..	..	..	24.99	214.92	6.91	देवरी 19.2	..	..
ज्वार, कोदो	..	..	86.55	518.58	43.99	देवरी 17.6	..	..
गेहूँ, ज्वार	388.83	2.35	92.27	153.17	13.99	देवरी 17.6	..	..
गेहूँ,	856.41	..	18.83	52.80	16.83	देवरी 19.2	..	..
..	219.92	..	102.98	166.07	8.16	देवरी 19.2	..	..
ज्वार, कोदो	..	..	49.75	136.53	44.95	देवरी 17.6	..	..
ज्वार, कोदो	280.13	..	92.28	103.81	14.61	देवरी 19.2	..	..
गेहूँ, ज्वार	99.90	..	157.00	48.68	16.06	देवरी 22.4	..	..
..	177.60	..	..	38.21	0.35	देवरी 20.8	..	..
..	155.48	..	226.13	43.47	46.37	देवरी 22.4	..	..
मक्का, ज्वार	..	..	62.95	157.41	269.33	देवरी 24.0	..	..
..	149.68	..	5.10	17.16	25.84	देवरी 20.8	..	..

ग्राम निर्देशिका

स्थानीय कोड नम्बर	ग्राम का नाम	ग्राम का कुल क्षेत्रफल (एकड़ में)	ग्राम में उपलब्ध सुख-सुविधाएं					
			शिक्षा संबंधी	चिकित्सा सम्बन्धी	बिजली संबंधी	पेय-जल सम्बन्धी	परिवहन सम्बन्धी	डाक तथा तार सम्बन्धी
1	2	3	4	5	6	7	8	9
386	तिदनी	1,197.72	..	..	..	कु.	..	..
387	बीना	2,688.48	प्रा. शा. (1)	..	..	कु.	..	डा.
388	करनपुर	160.73	..	..	..	न.	..	..
389	जोगीपुरा	309.12	..	..	..	न.	..	..
390	कुसयारी	404.91	..	..	..	न.	..	..
391	खमरापठार	336.41	..	..	..	न.	..	..
392	ईशुरपुर	1,718.86	प्रा. शा. (1)	..	..	कु.	..	..
393	बारहा	2,225.16	प्रा. शा. (1)	..	..	कु.	क. स.	..
394	हरीखेड़ा	599.56	..	..	..	..	..	..
395	पुरेना चोखी	932.14	..	..	..	कु.	..	..
396	छपरी	312.85	..	..	..	..	..	..
397.	भड़रा	607.17	..	..	..	कु.	..	..
398.	भैंसवाही	213.69	..	..	..	..	..	..
399	नोरादेही	283.05	..	..	..	कु.	..	..
400	तरा	623.87	..	..	..	कु.	..	..
401.	समनापुर साहजू	900.71	..	..	..	कु.	क. स.	..
402.	हरदुली	619.48	..	..	..	कु.	क. स.	..
403	सिलकुही	923.89	..	..	..	..	..	..
404	सरदिलपत	559.35	..	..	..	कु.	..	..
405.	मोगरा	271.24	..	..	..	कु.	..	..
406	पाथरा	852.85	..	..	..	..	..	..
407	अरजुन्दा	891.39	..	..	..	कु.	क. स.	..
408	रमखिरिया	943.53	..	..	..	कु.	क. स.	..
409	पुटदेही	504.67	..	..	..	कु.	..	..
410	झमारा	1,464.07	प्रा. शा. (1)	..	..	कु.	क. स.	..
411	मुड़ेरी	1,765.18	..	..	..	..	क. स.	..
412	छींद	634.04	..	..	..	कु.	क. स.	..
413	भर्रई	1,051.23	प्रा. शा. (1)	..	..	कु.	क. स.	..
414	लोड़ा	224.78	..	..	..	..	क. स.	..
415	सर्रा	352.69	..	..	..	कु.	क. स.	..
416	गुवरा	563.27	..	..	..	..	क. स.	..
417	झमरा	384.26	..	..	..	कु.	क. स.	..
418	छिगोड़ा	985.74	..	..	..	कु.	क. स.	..
419	बांसपानी	592.00	..	..	..	..	..	..
420	सिमरिया	744.76	..	..	..	कु.	क. स.	..
421	बघा	237.36	..	..	..	न.	क. स.	..
422	खमरिया	737.23	..	..	..	कु.	..	..
423	गोटेगांव	737.11	..	..	..	कु.	..	..
424	जमुनिया	551.24	प्रा. शा. (1)	..	..	कु.	..	..
425	निरंदपुर	1,125.38	..	..	..	कु.	प. स.	..
426	मोरिया	687.96	..	..	..	कु.	..	..
427	किशुनपुर	346.55	..	..	..	कु.	प. स.	..
428	खनपुरा	593.59	..	..	..	..	क. स.	..
429	परसि	364.06	..	..	..	कु.	प. स.	..

रेहली तहसील

मुख्य खाद्य	भूमि उपयोग (अर्थात् विभिन्न प्रकार के भूमि उपयोगों के अंतर्गत आने वाले क्षेत्र) एकड़ में					सबसे पास का नगर और दूरी (कि. मी. में)	ग्राम में साप्ताहिक बाजार लगता हो, तो उसका दिन	अभ्युक्ति धार्मिक, ऐतिहासिक अथवा पुरातत्वीय महत्व के स्थानों के उल्लेख सहित
	वन	सिंचित	असिंचित	कृष्य खाली भूमि	कृषि के लिए अनुपलब्ध क्षेत्र जिसमें कृषि नहीं की जा सकती			
10	11	12	13	14	15	16	17	18
गेहूँ	534.14	..	267.19	353.09	43.30	देवरी 8.0	..	..
गेहूँ	890.28	17.21	1,251.94	341.22	187.83	देवरी 8.0	..	..
गेहूँ	52.18	..	41.21	52.14	15.20	देवरी 11.2	..	..
गेहूँ	96.64	..	115.30	60.78	36.40	देवरी 12.8	..	..
गेहूँ	..	..	92.21	299.60	13.10	देवरी 11.2	..	..
गेहूँ	..	..	173.67	122.03	40.71	देवरी 12.8	..	..
गेहूँ	484.94	4.00	683.90	442.81	103.21	देवरी 11.2	..	..
ज्वार, मक्का	339.25	..	1,242.77	483.76	159.38	देवरी 12.8	..	..
ज्वार, मक्का	196.88	..	258.12	134.49	10.07	देवरी 16.0	..	..
गेहूँ, ज्वार	54.23	..	387.53	464.51	25.87	देवरी 17.6	..	..
..	199.55	..	63.98	44.45	4.87	देवरी 19.2	..	..
गेहूँ, ज्वार	191.33	..	194.74	217.06	4.04	देवरी 19.2	..	..
..	100.91	..	..	111.99	0.79	देवरी 32.0	..	..
ज्वार, गेहूँ	137.34	..	63.20	61.52	20.99	देवरी 32.0	..	..
ज्वार, गेहूँ	438.76	..	53.07	125.78	6.26	देवरी 40.0	..	..
ज्वार, गेहूँ	..	..	265.99	609.61	25.11	देवरी 19.2	..	..
..	231.68	..	200.18	170.70	16.92	देवरी 19.2	..	..
ज्वार, गेहूँ	752.51	..	54.64	89.06	27.68	देवरी 22.4	..	..
गेहूँ, ज्वार	167.84	..	180.24	180.66	30.61	देवरी 20.8	..	..
..	80.37	..	7.50	165.47	17.90	देवरी 24.0	..	..
..	583.66	..	8.00	246.84	14.35	देवरी 24.0	..	..
..	304.85	..	269.84	285.65	31.05	देवरी 25.6	..	..
गेहूँ, ज्वार	274.60	..	249.73	373.99	45.21	देवरी 24.0	..	..
गेहूँ, ज्वार	42.42	..	300.83	145.00	16.42	देवरी 40.0	..	..
गेहूँ, ज्वार	316.07	..	411.72	692.04	44.24	देवरी 32.0	..	..
..	854.32	..	1.00	873.15	36.71	देवरी 16.0	..	..
गेहूँ	23.75	..	62.36	531.94	15.99	देवरी 24.0	..	..
गेहूँ	214.44	..	194.52	620.83	21.44	देवरी 25.6	..	..
गेहूँ	109.50	..	20.00	95.28	..	देवरी 25.6	..	..
गेहूँ	..	..	69.96	266.62	16.11	देवरी 27.2	..	..
गेहूँ	407.28	..	41.10	69.15	45.74	देवरी 25.6	..	..
गेहूँ	48.04	..	101.76	215.40	19.06	देवरी 27.2	..	..
गेहूँ	491.56	..	94.07	358.55	41.56	देवरी 25.6	..	..
..	448.77	..	18.92	106.24	18.07	देवरी 27.2	..	..
गेहूँ	275.19	..	61.21	389.77	18.59	देवरी 36.8	..	..
गेहूँ	..	..	52.75	177.65	6.96	देवरी 52.2	..	..
गेहूँ	..	0.44	502.09	204.97	29.73	देवरी 17.6	..	..
गेहूँ	157.37	..	294.66	273.25	11.83	देवरी 16.0	..	..
गेहूँ	273.15	..	216.69	49.42	11.98	देवरी 20.8	..	..
गेहूँ	960.91	..	79.89	70.94	13.64	देवरी 24.0	..	..
गेहूँ	..	..	202.80	466.21	18.95	देवरी 20.8	..	..
गेहूँ	..	1.90	303.20	25.79	15.66	देवरी 19.2	..	..
गेहूँ	392.33	..	118.80	72.87	9.59	देवरी 19.2	..	..
गेहूँ	70.40	..	200.87	78.20	14.59	देवरी 19.2	..	..

स्थानीय कोड नम्बर	ग्राम का नाम	ग्राम का कुल क्षेत्रफल (एकड़ में)	ग्राम में उपलब्ध सुख-सुविधाएं					
			शिक्षा सम्बन्धी	चिकित्सा सम्बन्धी	बिजली संबंधी	पेय-जल सम्बन्धी	परिवहन सम्बन्धी	डाक तथा तार सम्बन्धी
1	2	3	4	5	6	7	8	9
430	सिंगपुर	2,074.21	..	..	..	कु.	प. स.	..
431	बिंदली	1,097.97	..	..	..	कु.	प. स.	..
432	अरसी	591.27	..	..	..	कु.	प. स.	..
433	पड़रई कलू	388.57	..	..	..	..	प. स.	..
434	महाराजपुर	1,708.49	प्रा. शा. (1) पू. मा.शा. (1) उ. मा. शा. (1)	औ (1) ..	..	कु.	प. स.	डा.
435	पनारी	810.14	प्रा. शा. (1)	..	..	कु.	प. स.	..
436	खकरिया	1,096.33	प्रा. शा. (1)	..	..	कु.	क. स.	..
437	पिपरियानंदे	550.44	..	..	..	कु.	..	..
438	सरी नंदे	719.36	..	..	..	..	..	..
439	बिजौरा	844.88	प्रा. शा. (1)	..	..	कु.	प. स.	..
440	खमरा फतेसिंह	419.43	..	..	..	कु.	प. स.	..
441	रीछई	1,484.32	प्रा. शा. (1)	..	..	कु.	प.स.	..
442	बिलगुवां	347.34	..	..	..	..	..	..
443	पटना बरजोरसा	287.67	..	..	..	कु.	प. स.	..
444	धनगुवां	446.24	..	..	..	कु.	प. स.	..
445	गदगुवां	526.17	..	..	..	..	प. स.	..
446	पड़रई फतेसिंह	686.85	..	..	..	कु.	प. स.	..
447	चंडेना	309.34	..	..	..	कु.	..	..
448	जमतरा	461.83	..	..	..	कु.	..	..
449	डूमर	1,519.81	..	..	..	कु.	..	..
450	चिरचिटा सेठ	341.68	..	..	..	कु.	..	..
451	फुलर	390.14	..	..	..	कु.	..	..
452	टिकरिया	513.68	..	..	..	कु.	..	..
453	हुलतरा	911.69	प्रा. शा. (1)	..	..	कु.	प. स.	..
454	घुघरी	573.60	..	..	..	कु.	..	..
455	पिपरिया गुसाई	476.81	..	..	..	कु.	..	..
456	डमरावीर	638.18	..	..	..	कु.	..	..
457	मड़वा	349.61	..	..	..	कु.	..	..
458	रानीताल	470.54	..	..	..	कु.	..	..
459	टूड़री	507.43	..	..	..	कु.	..	..
460	मुआर बूडी	450.64	..	..	..	कु.	..	..
461	रामखेरी	342.95	..	..	..	कु.	..	..
462	जमुनिया पंडित	580.72	..	..	..	कु.,न.	..	..
463	देवरी पाठक	456.56	..	..	..	कु.	..	..
464	पिपरिया पाठक	609.20	..	..	..	कु.	..	..
465	खेरीपदम	272.74	पू. मा. शा. (1)	..	..	कु.	..	..
466	डुगरिया स्वामी	396.48	..	..	..	कु.	..	..
467	छिदली	1,102.04	प्रा. शा. (1)	..	..	कु.	प. स.	..
468	परासिया	390.27	..	..	..	कु.	..	..
469	बाडी	211.09	..	..	..	कु.	..	..
470	बिचुआ सरूप	313.80	..	..	..	कु.	..	..
471	पथरिया दुबे	630.20	..	..	..	कु.	..	..

रेहली तहसील

मुख्य खाद्य	भूमि उपयोग (अर्थात् विभिन्न प्रकार के भूमि उपयोगों के अन्तर्गत आने वाले क्षेत्र) एकड़ में					सबसे पास का नगर और दूरी (कि. मी. में)	ग्राम में साप्ताहिक बाजार लगता हो, तो उसका दिन	अभ्युक्ति धार्मिक, ऐतिहासिक अथवा पुरातत्वीय महत्व के स्थानों के उल्लेख सहित
	वन	सिंचित	असिंचित	कृष्य खाली भूमि	कृषि के लिए अनुपलब्ध क्षेत्र जिसमें कृषि नहीं की जा सकती			
10	11	12	13	14	15	16	17	18
गेहूँ	1,728.10	..	206.89	123.30	15.92	देवरी 20.8	..	..
गेहूँ	659.48	..	330.38	85.28	22.83	देवरी 20.8	..	..
गेहूँ	118.45	..	269,01	197.82	5.99	देवरी 20.8	..	..
	..	..	348.70	31.57	8.30	देवरी 12.8	..	..
गेहूँ	..	12.90	1,459.66	118.06	117.87	देवरी 12.8	..	गुरूवार
गेहूँ	..	6.50	536.56	197.93	69.15	देवरी 14.4	..	..
गेहूँ	..	0.02	668.13	363.46	64.72	देवरी 17.6	..	..
गेहूँ	78.97	0.58	193.36	250.46	27.07	देवरी 16.0	..	..
..	130.70	..	67.20	493.26	28.20	देवरी 17.6	..	..
गेहूँ	..	8.43	617.05	168.72	50.68	देवरी 4.8	..	..
गेहूँ	..	1.45	355.57	37.18	25.23	देवरी 6.4	..	..
गेहूँ	..	..	1,316.56	86.46	81.30	देवरी 8.0	..	..
गेहूँ	..	2.00	321.29	9.57	14.48	देवरी 9.6	..	..
गेहूँ	..	..	248.28	29.49	9.90	देवरी 12.8	..	..
गेहूँ	..	8.10	405.33	8.93	23.88	देवरी 11.2	..	..
..	..	..	474.25	13.91	38.01	देवरी 12.8	..	..
गेहूँ	..	1.39	638.66	18.60	28.20	देवरी 9.6	..	..
गेहूँ	..	0.16	281.85	7.21	20.12	देवरी 9.6	..	..
गेहूँ	..	..	339.70	103.40	18.73	देवरी 11.2	..	..
गेहूँ	157.87	..	1,023.47	304.75	33.72	देवरी 12.8	..	..
गेहूँ, ज्वार	..	1.07	304.95	24.45	11.21	देवरी 8.0	..	..
गेहूँ, ज्वार	..	..	325.24	46.05	18.85	देवरी 8.0	..	..
गेहूँ, ज्वार	..	..	384.03	114.55	15.10	देवरी 4.8	..	..
गेहूँ, ज्वार	..	5.39	697.13	154.24	54.93	देवरी 4.8	..	..
गेहूँ	..	0.60	484.54	45.80	42.66	देवरी 6.4	..	..
गेहूँ	..	..	406.31	49.61	20.89	देवरी 8.0	..	..
गेहूँ, ज्वार	..	1.52	324.27	292.27	20.12	देवरी 6.4	..	..
गेहूँ, कोदो	..	2.94	249.65	66.37	30.65	देवरी 8.0	..	..
गेहूँ	..	19.51	352.48	71.26	27.29	देवरी 9.6	..	..
गेहूँ, ज्वार	..	..	330.64	148.91	27.88	देवरी 8.0	..	..
गेहूँ, ज्वार	166.12	..	191.80	52.43	40.29	देवरी 6.4	..	..
गेहूँ	..	..	290.91	28.80	23.24	देवरी 6.4	..	..
गेहूँ	..	9.42	481.68	62.16	27.46	देवरी 4.8	..	..
गेहूँ	..	..	414.41	23.62	18.53	देवरी 6.4	..	..
गेहूँ	..	3.92	536.06	15.78	53.44	देवरी 6.4	..	..
गेहूँ	..	..	225.76	28.73	18.25	देवरी 8.0	..	..
गेहूँ	..	..	369.68	17.92	8.88	देवरी 6.4	..	..
गेहूँ	..	2.44	1,031.38	11.11	57.11	देवरी 4.8	..	..
गेहूँ	..	0.20	374.06	5.65	10.36	देवरी 6.4	..	..
गेहूँ	..	..	170.57	33.42	7.10	देवरी 8.0	..	..
गेहूँ	..	0.86	261.11	39.19	12.64	देवरी 8.0	..	..
गेहूँ	..	..	508.73	91.22	30.25	देवरी 9.6	..	..

स्थानीय कोड नम्बर	ग्राम का नाम	ग्राम का कुल क्षेत्रफल (एकड में)	ग्राम में उपलब्ध सुख-सुविधाएं					
			शिक्षा सम्बन्धी	चिकित्सा सम्बन्धी	बिजली सम्बन्धी	पेय-जल सम्बन्धी	परिवहन सम्बन्धी	डाक तथा तार सम्बन्धी
1	2	3	4	5	6	7	8	9
472	सागर	527.28	..	..	..	कु.	..	..
473	देवरी परताप	414.69	..	..	..	कु.	..	..
474	खेरी बैरागी	222.01	..	..	..	कु.	..	..
475	डोभी	1,371.99	प्रा. शा. (1)	..	..	कु.	..	..
476	सिमरिया	1,293.31	प्रा. शा. (1)	..	..	कु.	..	..
477	गुदरई	546.33	..	..	..	..	..	..
478	केवलारी	710.93	..	..	..	..	क. स.	..
479	हर्रई	713.85	..	..	..	..	..	..
480	सलैया दुबे	780.17	..	..	..	कु.	..	..
481	श्रीनगर	1,014.89	..	..	..	..	क. स.	..
482	बड़गुवां	1,364.21	..	..	..	..	..	..
483	मड़पिपरिया	2,641.74	प्रा. शा. (1)	..	..	..	क. स.	..
484	निवारी	399.14	..	..	..	..	प. स.	..
485	तीतुर पानी	774.68	प्रा. शा. (1)	..	..	..	प. स.	..
486	बेरसला	1,110.56	..	..	..	कु.	..	..
487	खेरूवा	938.82	..	..	..	कु.	..	
488	रसेना	2,411.88	प्रा. शा. (1) पू.मा.शा. (1)	प.नि.के. (1)	..	..	..	डा.
489	धापा कुर्रू	965.25	..	..	..	..	..	..
490	पंजरा	1,218.06	..	..	..	..	..	..
491	झिरिया	1,544.67	..	..	..	..	..	..
492	कुंवरपुर	531.20	..	..	..	..	..	..
493	सुना	2,114.36	..	..	..	..	..	..
494	मुहली	2,039.93	प्रा. शा. (1)	..	..	कु.	..	..
495	चक्क मुहली	267.56	..	..	..	कु.	..	..
496	चक्क झिरिया	236.40	..	..	..	..	..	..
497	चक्कसरई वन	400.96	..	..	..	..	..	..
498	सरईवन	596.77	प्रा. शा. (1)	..	..	कु.	..	..
499	किरकोटा	878.88	..	..	..	कु.	..	..
500	मदनीदेवरी	1,388.68	..	..	..	..	..	..
501	कछवा	1,098.10	..	..	..	कु.	..	..
502	बधवारा	1,067.82	प्रा. शा. (1)	..	..	कु.	..	..
503	चक्क ढिलवार	421.31	..	..	..	कु.	..	..
504	ढिलवार	311.38	..	..	..	..	..	..
505	महका	1,000.72	प्रा. शा. (1)	..	..	कु.	क. स.	..
506	केरपानी	1,323.51	..	..	..	कु.	क. स.	..
507	पिपरिया महका	634.57	..	..	..	..	क. स.	..
508	घोगरी	533.54	..	..	..	कु.	..	..
509	नेगुवां सुहागपुर	483.96	..	..	..	कु.	..	..
510	चौरा डोंगरी	1,236.31	..	..	..	कु.	क. स.	..
511	तोड़का	324.06	प्रा. शा. (1)	..	..	कु.	..	..
512	आमा खोह	716.61	..	..	..	कु.	क. स.	..
513	पड़रई कलां	1,007.46	..	..	..	कु.	क. स.	..
514	निवारी कलां	775.73	..	..	..	कु.	..	..

मुख्य खाद्य	भूमि उपयोग (अर्थात् विभिन्न प्रकार के भूमि उपयोगों के अंतर्गत आने वाले क्षेत्र) एकड़ में					सबसे पास का नगर और दूरी (कि. मी. में)	ग्राम में साप्ताहिक बाजार लगता हो, तो उसका दिन	अभ्युक्ति धार्मिक, ऐतिहासिक अथवा पुरातत्वीय महत्व के स्थानों के उल्लेख सहित
	वन	सिंचित	असिंचित	कृष्य खाली भूमि	कृषि के लिए अनुपलब्ध क्षेत्र जिसमें कृषि नहीं की जा सकती			
10	11	12	13	14	15	16	17	18
गेहूँ	..	0.76	448.46	57.34	20.72	देवरी 17.6	..	..
गेहूँ	..	..	391.12	17.77	5.80	देवरी 16.00	..	..
गेहूँ	..	..	216.54	1.71	3.76	देवरी 17.6	..	..
गेहूँ	..	8.08	1,268,01	27.64	68.26	देवरी 17.6	..	..
गेहूँ	..	..	1,201.17	20.52	71.62	देवरी 17.6	..	..
गेहूँ	282.73	..	44.86	213.56	51.8	देवरी 27.2	..	..
गेहूँ	6.06	..	369.64	251.86	83.37	देवरी 24.0	..	..
गेहूँ	65.88	..	67.04	555.51	25.42	देवरी 20.8	..	..
गेहूँ	62.14	..	268.99	418.07	30.97	देवरी 19.2	..	..
गेहूँ	..	..	405,00	585.22	24.67	देवरी 20.8	..	..
गेहूँ	861.84	..	123.31	347.50	31.56	देवरी 20.8	..	..
गेहूँ	703.89	..	1,520.88	346.90	70.07	देवरी 16.0	..	..
गेहूँ	..	3.00	358.86	17.45	19.83	देवरी 14.4	..	..
गेहूँ	229.76	3.15	431.44	71.64	38.69	देवरी 17.6	..	..
गेहूँ	56.49	0.24	723.04	316.49	14.30	देवरी 11.2	..	..
गेहूँ	64.79	..	621.25	236.56	16.22	देवरी 11.2	..	..
गेहूँ	69.63	13.68	1,898.16	139.18	111.23	देवरी 12.8	बुधवार	..
..	70.48	..	391.81	471.69	31.27	देवरी 14.4	..	..
गेहूँ	133.50	2.71	681.26	375.31	25.28	देवरी 13.6	..	..
गेहूँ	674.74	..	211.69	622.54	35.70	देवरी 15.2	..	..
..	426.64	..	9.00	59 15	36.41	देवरी 19.2	..	..
गेहूँ	1,048.58	..	835.51	181.15	49.12	देवरी 14.4	..	..
गेहूँ कोदो	41.21	..	1,816.63	143.76	38.33	देवरी 22.4	..	..
.	15 69	..	224.71	6.37	20.79	देवरी 19.2	..	..
..	..	.	145.82	84.33	6.25	देवरी 20.8	..	..
..	..	..	314.46	79.10	7.40	देवरी 20.8	..	..
गेहूँ, ज्वार	22.86	9.25	253.71	281.27	29.68	देवरी 19.2	..	..
गेहूँ, कोदो	26.69	..	517.42	312.75	22.02	देवरी 17.6	..	..
गेहूँ, कोदो	..	..	1,238.81	120.93	28.94	देवरी 16.0	..	..
गेहूँ, कोदो	..	..	847.24	224.08	26.78	देवरी 16.0	..	..
गेहूँ, ज्वार	10.95	..	865.73	161.14	30.00	देवरी 19.2	..	..
गेहूँ, ज्वार	47.99	..	260.87	105.42	7.03	देवरी 24.00	..	..
..	149.81	..	157.21	3.85	0.51	देवरी 24.0	..	..
गेहूँ, कोदो	321.57	..	393.34	263.61	22.20	देवरी 25.6	..	..
गेहूँ, कोदो	749.32	..	382.31	168.30	23.58	देवरी 25.6	..	..
..	79.96	..	421.83	118.38	14.40	देवरी 24.00	..	..
गेहूँ, कोदो	219.62	0.20	154.93	132.27	26.52	देवरी 24.00	..	..
गेहूँ, कोदो	56.03	1.20	222.01	184.22	20.50	देवरी 22.4	..	..
गेहूँ, कोदो	264.08	0.40	630.01	307.48	34.34	देवरी 22.4	..	..
गेहूँ, कोदो	23.56	..	213.80	82.87	3.83	देवरी 22.4	..	..
गेहूँ, कोदो	154.30	..	393.53	163.94	4.84	देवरी 25.6	..	..
गेहूँ, कोदो	536.90	..	183.39	278.69	8.48	देवरी 22.4	..	..
गेहूँ	..	..	619.01	123.44	33.28	देवरी 25.6	..	..

स्थानीय कोड नम्बर	ग्राम का नाम	ग्राम का कुल क्षेत्रफल (एकड़ में)	ग्राम में उपलब्ध सुख-सुविधाएं					
			शिक्षा संबंधी	चिकित्सा सम्बन्धी	बिजली संबंधी	पेय-जल सम्बन्धी	परिवहन सम्बन्धी	डाक तथा तार सम्बन्धी
1	2	3	4	5	6	7	8	9
515	निवारी खुर्द	632.66	..	..	..	न.	..	..
516	कुकर याऊ	734.68	..	..	..	न.	..	..
517	नादिया	846.65	..	..	..	कु.	..	..
518	मेहदा	1,910.12	..	..	..	कु.	..	..
519	कांजेरा टुरी	1,071.50	..	..	..	कु.	..	..
520	डुहली	1,180.07	..	..	..	कु.	..	..
521	अनधोरी	794.70	..	..	..	कु.	..	..
522	घाटखेरी	1,535.46	प्रा. शा. (1)	..	..	कु.	..	..
523	नोनपुर	761.80	..	..	..	कु.	..	..
524	चन्द्र पुरा	360.07	..	..	..	कु.	क. स.	..
525	खैरी देवरी	1,609.62	..	..	..	कु.	क. स.	..
526	मुड़ेरी	682.29	..	..	..	कु.	क. स.	..
527	चक्क मुड़ेरी	110.10	..	..	..	..	..	..
528	दिलहरी	480.37	..	..	..	न.	..	..
529	हनौतिया	1,022.86	..	..	..	कु.	क. स.	..
530	जामुनपानी	569.42	..	..	..	..	..	..
531	परतापपुर	476.60	..	..	..	..	..	..
532	समनापुर	744.95	..	..	..	कु.	..	..
533	ऊंटकटा	1,013.05	..	..	..	कु.	..	..
534	केंकरा	1,185.43	..	..	..	कु.	..	..
535	सहजपुर टप्पा	1,231.01	प्रा. शा. (1) पू.मा.शा.(1)	चि.(1)	..	कु., न.	क. स.	डा.
536	कुसमी	1,717.99	प्रा. शा. (1)	..	..	न., कु.	क. स.	..
537	अमोदा	813.05	प्रा. शा. (1)	..	..	कु.	क. स.	..
538	वेडार पिपरिया	972.05	प्रा. शा. (1)	..	..	कु.	क. स.	..
539	सिंगपुरी	707.19	..	..	..	..	..	..
540	सिंगपुर	1,059.65	प्रा. शा. (1)	..	..	कु.	क. स.	डा.
541	खजूरिया	422.50	प्रा. शा. (1)	..	..	कु.	..	..
542	मिहगुवां	502.74	..	..	..	..	..	..
543	सटगुवां	432.85	..	..	..	..	..	..
544	जैतपुर गंगई	1,463.46	..	..	..	कु.	..	..
545	बिलगुवां	154.46	..	..	..	..	..	..
546	डुगरिया	619.79	..	..	..	कु.	..	..
547	समनापुर खरगराम	916.93	..	..	..	कु.	..	..
548	सलैया	1,002.75	..	..	..	ना.	..	..
549	रायखेड़ा	754.63	..	..	..	कु.	..	..
550	देगुवां	1,146.55	..	..	..	कु.	..	..
551	जामुनपानी	711.55	..	..	..	कु.	क. स.	..
552	भिलैया	876.33	..	..	..	कु.	क. स.	..
553	हिरनपुर	991.57	..	..	..	कु.	क. स.	..
554	गुटौरी वैरागी	519.40	..	..	..	कु.	क. स.	..
555	थावरी	576.30	..	..	..	कु.	क. स.	..
556	झमरा मुआर	659.30	..	..	..	कु.	क. स.	..
557	जमुनिया चिखली	1,306.29	प्रा. शा. (1)	..	..	कु.	क. स.	डा.

मुख्य खाद्य	भूमि उपयोग (अर्थात् विभिन्न प्रकार के भूमि उपयोगों के अन्तर्गत आने वाले क्षेत्र) एकड़ में					सबसे पास का नगर और दूरी (कि. मी. में)	ग्राम में साप्ताहिक बाजार लगता हो, तो उसका दिन	अभ्युक्ति धार्मिक, ऐतिहासिक अथवा पुरातत्वीय महत्व के स्थानों के उल्लेख सहित
	वन	सिंचित	असिंचित	कृष्य खाली भूमि	कृषि के लिए अनुपलब्ध क्षेत्र जिसमें कृषि नहीं की जा सकती			
10	11	12	13	14	15	16	17	18
गेहूँ	38.34	..	338.97	229.36	25.99	देवरी 27.2	..	..
गेहूँ	..	..	493.66	220.82	20.20	देवरी 30.4	..	..
गेहूँ	45.21	..	576.61	185.18	39.65	देवरी 32.0	..	..
गेहूँ	915.85	0.82	609.29	349.64	34.52	देवरी 32.0	..	..
गेहूँ	217.77	..	615.75	203.91	34.07	देवरी 28.8	..	..
गेहूँ	193.66	..	417.58	502.41	66.42	देवरी 25.6	..	..
गेहूँ, कोदो	93.39	0.37	618.37	60.11	22 46	देवरी 30.4	..	..
गेहूँ, कोदो	764.47	0.14	559.50	165.69	45.66	देवरी 33.6	..	..
गेहूँ, कोदो	304.64	0.03	282.02	141.72	33.39	देवरी 33.6	..	..
गेहूँ, ज्वार	127.64	..	138.26	66.36	27.81	देवरी 33.6	..	..
गेहूँ, कोदो	654.49	0.12	702.39	230.33	22.29	देवरी 30.4	..	..
गेहूँ, कोदो	173.91	..	408.08	66.30	34.00	देवरी 28.8	..	..
..	..	..	62.18	47.92	..	देवरी 28.8	..	..
गेहूँ, ज्वार	141.72	..	265.02	43.96	29.67	देवरी 33.6	..	..
गेहूँ, कोदो	389.67	..	504.28	98.21	30.70	देवरी 24.00	..	..
गेहूँ, कोदो	11.64	..	502.64	43.69	11.45	देवरी 24.00	..	..
..	..	5.45	416.79	28.73	25.63	देवरी 25.6	..	..
गेहूँ, कोदो	47.34	..	582.49	84.22	30.90	देवरी 24.0	..	..
गेहूँ, कोदो	552.02	1.23	337.50	104.44	17.86	देवरी 24.00	..	..
गेहूँ, कोदो	145.12	0.18	824.03	164.06	52.04	देवरी 22.4	..	..
गेहूँ, कोदो	8.50	32.89	922.88	174.32	92.42	देवरी 24.0	सोमवार	..
गेहूँ, ज्वार	266.56	29.35	1,197.87	152.24	71.97	देवरी 19.2	..	..
गेहूँ, ज्वार	40.86	14.20	660.75	70.34	26.90	देवरी 19.2	..	..
गेहूँ, ज्वार	197.07	0.30	682.05	70.17	22.46	देवरी 17.6	..	..
..	153.79	..	496.55	44.68	12.17	देवरी 16.0	..	..
गेहूँ, ज्वार	..	..	624.71	407.24	27.70	देवरी 16.0	..	..
गेहूँ, ज्वार	2.03	..	356.63	43.84	20.00	देवरी 14.4	..	..
..	18.63	..	244.65	205.80	33.66	देवरी 14.4	..	..
..	..	..	355.89	62.21	14.75	देवरी 9.6	..	..
गेहूँ, ज्वार	227.19	..	893.08	293.84	49.35	देवरी 11.2	..	..
गेहूँ, ज्वार	..	..	43.20	105.07	6.19	देवरी 9.6	..	..
गेहूँ, ज्वार	135.08	0.95	260.34	203.19	20.23	देवरी 9.6	..	..
..	188.45	7.35	549.45	149.91	21.77	देवरी 14.4	..	..
..	105.23	..	268.23	609.12	20.17	देवरी 11.2	..	..
गेहूँ, ज्वार	46.41	5.00	607.09	73.03	23.10	देवरी 9.6	..	..
गेहूँ, ज्वार	..	0.15	882.82	172.46	91.12	देवरी 9.6	..	..
गेहूँ, ज्वार	213.87	4.38	218.51	253.48	21.31	देवरी 12.8	..	..
गेहूँ, ज्वार	81.25	0.26	499.44	281.20	14.18	देवरी 12.8	..	..
गेहूँ, ज्वार	162.70	..	540.07	248.42	40.38	देवरी 11.2	..	..
गेहूँ, ज्वार	67.17	..	259.43	170.06	22.74	देवरी 12.8	..	..
गेहूँ, ज्वार	113.60	0.10	323.43	117.05	22.12	देवरी 12.8	..	..
गेहूँ, ज्वार	110.95	2.33	466.50	64.01	15.51	देवरी 12.8	..	..
गेहूँ, ज्वार	..	9.50	804.23	445.77	46.79	देवरी 9.6	..	..

स्थानीय कोड नम्बर	ग्राम का नाम	ग्राम का कुल क्षेत्रफल (एकड़ में)	ग्राम में उपलब्ध सुख-सुविधाएं					
			शिक्षा सम्बन्धी	चिकित्सा सम्बन्धी	बिजली संबंधी	पेय-जल सम्बन्धी	परिवहन सम्बन्धी	डाक तथा तार सम्बन्धी
1	2	3	4	5	6	7	8	9
558	पठाकला	1,199.01	..	..	..	कु.	..	..
559	उमरिया	689.32	..	..	..	कु.	..	..
560	उदेपुर देवरी	171.69	..	..	..	कु.	..	..
561	धवई	1,498.56	प्रा. शा. (1)	..	..	कु.	क. स.	..
562	गुटौरी पाना	721.04	प्रा. शा. (1)	..	..	कु.	क. स.	..
563	देहचुवा	1,289.92	..	..	..	कु.	क. स.	..
564	देहचुली	1,304.85	..	..	..	कु.	क. स.	..
565	पोंड़ी	728.67	..	..	..	कु.	क. स.	..
566	चन्द्रपुरा	1,086.51	..	..	..	कु.	क. स.	..
567	झिरिया	906.72	प्रा. शा. (1)	..	..	कु.	क. स.	डा.
568	भजिया	350.13	..	..	..	कु.	क. स.	..
569	बम्होरी देवरी	655.20	..	..	..	कु.	क. स.	..
570	मंगेला	782.10	..	..	..	कु.	क. स.	..
571	अधारपुर	710.13	..	..	..	कु.	क. स.	..
572	कल्यानपुर	197.87	..	..	..	कु.	क. स.	..
573	तुलसीपार	771.49	..	..	..	कु.	क. स.	..
574	जैथारी	728.00	..	..	..	कु.	क. स.	..
575	सिमरिया	490.19	..	..	..	कु.	क. स.	..
576	घाना	2,339.99	प्रा. शा (1)	..	..	कु.	क. स.	..
577	किशनपुर	1,355.51	..	..	..	कु.	क. स.	..
578	देवरी कलां	557.95	..	..	..	कु.	क. स.	..
579	देवरी खुर्द	172.33	..	..	..	कु.	क. स.	..
580	मरामाधो	1,183.35	..	..	..	कु.	क. स.	..
581	चौका	1,305.15	प्रा. शा. (1)	..	..	कु.	..	..
582	जमुनिया	530.74	प्रा. शा. (1)	..	..	कु.	क. स.	..
583	सागोनी सुहागपुर	1,272.27	प्रा. शा. (1)	..	..	कु.	क. स.	..
584	पड़रई खुर्द	426.77	..	..	..	..	..	..
585	पिपरिया उदेभान	992.60	..	..	..	कु.	..	..
586	तेन्दू डावर	573.80	प्रा. शा. (1)	..	..	कु.	..	..
587	आलनपुर	1,014.30	..	..	..	कु.	क. स.	..
588	पटना	869.02	प्रा. शा. (1)	..	..	कु.	क. स.	..
589	सरियापानी	2,173.73	..	..	..	कु.	क. स.	..
590	हिरनपुर चुर्रका	618.10	..	..	..	कु.	क. स.	..
591	चक्क हिरनपुर	121.57	..	..	..	..	..	..
592	चमेली खापा	949.46	..	..	..	कु.	क. स.	..
593	गुटौरी	1,055.59	..	..	..	कु.	क. स.	..
594	भौहारा	846.17	..	..	..	कु.	क. स.	..
595	बेडार	765.99	..	..	..	कु.	क. स.	..
596	सोनपुर	1,022.50	..	..	..	कु.	क. स.	..
597	रमगढ़ा	1,008.45	प्रा. शा. (1)	..	..	कु.	क. स.	..
598	बांकोरी	1,168.67	प्रा. शा. (1)	..	..	कु.	क. स.	..
599	पिपरिया	1,218.03	..	..	..	..	क. स.	..
600	डुंगरिया	834.47	..	..	..	..	क. स.	..
601	चीलगढ़	369.46	..	..	..	..	..	..

रेहली तहसील

मुख्य खाद्य	भूमि उपयोग (अर्थात् विभिन्न प्रकार के भूमि उपयोगों के अन्तर्गत आने वाले क्षेत्र) एकड़ में					सबसे पास का नगर और दूरी (कि. मी. में)	ग्राम में साप्ताहिक बाजार लगता हो, तो उसका दिन	अभ्युक्ति धार्मिक, ऐतिहासिक अथवा पुरातत्वीय महत्व के स्थानों के उल्लेख सहित
	वन	सिंचित	असिंचित	कृष्य खाली भूमि	कृषि के लिए अनुपलब्ध क्षेत्र जिसमें कृषि नहीं की जा सकती			
10	11	12	13	14	15	16	17	18
गेहूँ, ज्वार	568.81	1.90	505.11	96.83	26.36	देवरी 32.0	..	..
..	251.13	17.51	305.69	83.85	31.42	देवरी 46.0	..	..
गेहूँ, ज्वार	..	3.45	78.53	66.51	23.20	देवरी 25.6	..	..
गेहूँ, ज्वार	632.53	4.24	505.78	311.91	44.10	देवरी 25.6	..	..
गेहूँ, ज्वार	159.37	2.95	424.48	78.52	55.72	देवरी 25.6	..	..
गेहूँ, ज्वार	203.29	2.00	566.84	462.38	55.41	देवरी 24.0	..	.
गेहूँ, ज्वार	625.99	0.58	542.69	114.25	21.34	देवरी 22.4	..	..
गेहूँ, ज्वार	93.32	..	273.79	343.91	17.65	देवरी 22.4	..	
गेहूँ, ज्वार	844.02	..	226.20	9.03	7.26	देवरी 24.0	..	..
गेहूँ, ज्वार	322.26	8.00	508 75	42.45	25.26	देवरी 24.0	..	..
गेहूँ, ज्वार	135.24	..	200.55	10.45	3.89	देवरी 24.0	..	..
गेहूँ, ज्वार	153.68	..	415.05	66.15	20.32	देवरी 24.0	..	..
गेहूँ, ज्वार	209.98	..	530.07	23.11	18.94	देवरी 24.0	..	..
गेहूँ, ज्वार	183.34	1.00	500.42	8.17	17.20	देवरी 24.0	..	..
गेहूँ, ज्वार	100.45	..	72.81	19.48	5.13	देवरी 24.0	..	..
गेहूँ, ज्वार	299.12	..	451.45	9.51	11.41	देवरी 24.0	..	..
गेहूँ, ज्वार	280.98	..	336.92	83.01	27.09	देवरी 24.0	..	..
गेहूँ, ज्वार	81.08	..	370.99	16.68	21.44	देवरी 24.0	..	..
गेहूँ, कोदो	610.83	4.17	1,157.49	486.37	81.13	देवरी 24.0	..	..
गेहूँ, कोदो	535.04	0.04	535.79	252.47	32.17	देवरी 24.0	..	..
गेहूँ, कोदो	28.36	19.53	381.86	100.85	27.35	देवरी 24.0	..	..
गेहूँ, कोदो	15.62	8.62	126.63	11.72	9.74	देवरी 24.0	..	..
..	531.11	1.37	545.27	87.24	18.36	देवरी 24.0	..	..
..	193.35	5.45	872.10	200.83	33.42	देवरी 30.4	..	..
..	3.19	..	472.90	37.44	17.21	देवरी 33.6	..	..
..	452.08	0.15	673.91	129.43	16.70	देवरी 28.8	..	..
..	..	5.00	395.98	16.82	8.97	देवरी 32.0	..	..
..	147.28	..	702.42	115.82	27.08	देवरी 27.2	..	..
..	..	2.00	511.30	20.97	39.53	देवरी 27.2	..	..
..	295.85	0.40	627.65	56.31	34.09	देवरी 33.6	..	..
..	29.70	3.98	684.90	117.54	32.90	देवरी 35.2	..	..
..	1,043.50	2.91	835.16	255.86	36.30	देवरी 38.4	..	..
..	268.31	..	225.14	101.54	23.11	देवरी 44.8	..	..
..	10.18	..	91.29	7.15	12.95	देवरी 30.0	..	..
गेहूँ, ज्वार	328.90	..	445.59	127.82	47.15	देवरी 41.6	..	..
गेहूँ, ज्वार	455.46	..	403.08	171.81	25.24	देवरी 43.2	..	..
गेहूँ, ज्वार	399.75	1.10	330.90	77.33	37.09	देवरी 32.0	..	..
गेहूँ, ज्वार	272.98	0.23	374.71	70.99	47.08	देवरी 32.0	..	..
गेहूं, कोदो	32.15	..	547.05	414.76	28.54	देवरी 32.0	..	..
गेहूँ, कोदो	73.19	10.67	530.57	350.01	44.01	देवरी 32.0	..	..
गेहूँ, कोदो	270.12	1.26	639.09	192.20	66.00	देवरी 32.0	..	..
गेहूं, कोदो	706.46	13.19	451.65	32.16	14.57	देवरी 38.4	..	..
गेहूँ, कोदो	250.32	4.77	466.76	81.94	30.68	देवरी 38.4	..	..
..	134.86	5.74	167.71	54.53	6.62	देवरी 22.0	..	..

स्थानीय कोड नम्बर	ग्राम का नाम	ग्राम का कुल क्षेत्रफल (एकड़ में)	ग्राम में उपलब्ध सुख-सुविधाएं					
			शिक्षा संबंधी	चिकित्सा सम्बन्धी	बिजली संबंधी	पेय-जल सम्बन्धी	परिवहन सम्बन्धी	डाक तथा तार सम्बन्धी
1	2	3	4	5	6	7	8	9
602	बैरसला केसली	927.30	..	..	..	..	प. स.	..
603	केसली	1,517.35	प्रा. शा. (1), पू. मा. शा (1) उ. मा. शा. (1)	प्रा. स्वा. के.	..	कु. न.	प. स.	डा.
604	पुतर्रा	927.51	प्रा. शा. (1)	..	..	कु.	प. स.	..
605	कुकवारा	923.79	प्रा. शा. (1)	..	..	कु. न.	प. स.	..
606	रामखेरी	516.96	..	..	..	कु.	प. स	..
607	मदनपुर	957.57	..	..	..	कु.	क. स.	..
608	समनापुर	631.14	..	..	..	कु.	क. स.	..
609	डूंगरिया	680.53	..	..	..	कु.	..	..
610	जरुवा	786.98	..	..	..	कु.	प. स.	..
611	चिरई	1,007.97	..	..	..	कु.	प. स.	..
612	जैतपुर	987.65	प्रा. शा. (1)	..	..	कु.	प. स.	डा.
613	डोमा	1,298.41	..	..	..	कु.	प. स.	..
614	दलपतपुर	1,259.24	..	..	..	..	..	..
615	रानीपुरा	479.22	..	..	..	कु.	..	..
616	साऊढ़ाना	484.84	..	..	..	कु.	..	..
617	बमनी	729.59	प्रा. शा. (1)	..	..	कु.	..	..
618	पटना खुर्द	1,956.55	प्रा. शा. (1)	..	..	कु.	प. स.	डा.
619	सहजपुरी	749.59	..	..	..	कु.	..	..
620	सहजपुर	577.77	..	..	..	कु.	..	..
621	मनकापुर नाहरमऊ	707.38	..	..	..	कु.	..	..
622	नाहरमऊ	2,263.82	प्रा. शा. (1)	..	..	कु.	..	..
623	बरकोटी खुर्द	1,802.66	..	..	..	कु.	..	..
624	भौहारा	1,364.60	प्रा. शा. (1)	..	..	कु.	..	..
625	मोहासा	466.25	प्रा. शा. (1)	..	..	कु.	..	..
626	खरखरी	624.98	..	..	..	कु.	..	..
627	रहली खेड़ा	543.00	..	..	..	कु.	..	..
628	महुआ खेड़ा	1,123.82	..	..	..	कु.	..	..
629	भरदी	883.44	..	..	..	कु.	..	..
630	नवलपुर	931.00	..	..	..	कु.	क. स.	..
631	खमरिया नाहरमऊ	1,431.27	प्रा. शा. (1)	..	..	कु.	..	..
632	रामपाटन	337.43	..	..	..	..	..	..
633	सुवातला	417.61	..	..	..	..	..	..
634	पिपरिया	380.64	..	..	..	कु.	..	..
635	देवरी नाहरमऊ	904.15	प्रा. शा. (2) पू.मा.शा.(1)	..	..	कु.	..	डा.
636	रामखेरी	701.91	..	..	..	कु.	..	..
637	भुसोरा	1,566.94	प्रा. शा. (1)	..	..	कु.	..	..
638	पटना	956.49	..	..	..	कु.	क. स.	..
639	धनगुवां	381.72	प्रा. शा. (1)	..	..	कु.	क. स.	..
640	बिलहरी	1,234.55	..	..	..	कु.	क. स.	..
641	मेड़की	904.66	..	..	..	कु.	क. स.	..
642	सूरजपुरा	804.46	..	..	..	कु.	..	..

रेहली तहसील

मुख्य खाद्य	भूमि उपयोग (अर्थात् विभिन्न प्रकार के भूमि उपयोगों के अंतर्गत आने वाले क्षेत्र) एकड़ में					सबसे पास का नगर और दूरी (कि. मी. में)	ग्राम में साप्ताहिक बाजार लगता हो, तो उसका दिन	अभ्युक्ति धार्मिक, ऐतिहासिक अथवा पुरातत्वीय महत्व के स्थानों के उल्लेख सहित
	वन	सिंचित	असिंचित	कृष्य खाली भूमि	कृषि के लिए अनुपलब्ध क्षेत्र जिसमें कृषि नहीं की जा सकती			
10	11	12	13	14	15	16	17	18
गेहूँ, कोदो	400.53	9.89	436.63	61.52	18.73	देवरी 32.2	..	..
गेहूँ, कोदो	380.34	51.36	841.99	155.85	87.81	देवरी 38.4	गुरूवार	..
गेहूँ, ज्वार	242.29	32.26	533.87	63.25	55.84	देवरी 35.2	..	..
गेहूँ, ज्वार	225.23	42.33	593.13	12.40	50.70	देवरी 33.6	..	..
गेहूँ, ज्वार	99.63	32.92	301.94	52.25	30.22	देवरी 33.6	..	..
गेहूँ, ज्वार	130.19	1.45	687.67	113.88	24.38	देवरी 32.0	..	..
गेहूँ, ज्वार	4.18	5.52	508.33	72.33	40.78	देवरी 30.4	..	..
गेहूँ, ज्वार	20.65	18.42	481.22	144.22	16.02	देवरी 32.0	..	..
गेहूँ, ज्वार	240.27	13.99	503.37	14.78	14.57	देवरी 30.4	..	..
गेहूँ	294.54	10.68	500.79	170.14	31.82	देवरी 27.2	..	..
गेहूँ	85.16	35.75	677.37	112.95	76.42	देवरी 28.8	..	..
गेहूँ	..	24.52	711.80	486.87	75.22	देवरी 28.8	..	..
..	520.47	..	326.17	389.42	23.18	देवरी 28.8	..	..
गेहूँ, ज्वार	200.05	13.45	244.38	18.66	2.68	देवरी 32.0	..	..
गेहूँ, ज्वार	4.86	10.99	308.51	127.51	32.97	देवरी 33.6	..	..
गेहूँ, ज्वार	8.98	15.50	519.34	106.87	78.90	देवरी 33.6	..	..
गेहूँ, ज्वार	347.22	135.43	895.07	387.01	191.82	देवरी 30.4	..	..
गेहूँ, ज्वार	131.88	27.84	515.50	28.83	45.54	देवरी 27.2	..	..
गेहूँ, ज्वार	..	..	458.25	93.53	25.99	देवरी 27.2	..	..
गेहूँ, ज्वार	..	5.46	561.76	88.72	51.44	देवरी 25.6	..	..
गेहूँ, ज्वार	380.09	50.86	1,470.51	238.39	123.97	देवरी 24.0	..	..
गेहूँ, ज्वार	636.17	8.85	803.51	232.30	121.83	देवरी 25.6	..	..
गेहूँ, ज्वार	15.39	57.01	573.90	432.28	286.02	देवरी 49.6	..	..
गेहूँ, ज्वार	..	96.88	327.87	16.57	24.93	देवरी 48.0	..	..
गेहूँ, ज्वार	..	41.88	393.01	146.94	43.15	देवरी 48.0	..	..
गेहूँ, ज्वार	50.66	0.10	395.78	59.78	36.68	देवरी 49.6	..	..
गेहूँ, ज्वार	28.90	29.41	898.20	60.61	106.70	देवरी 46.4	..	..
गेहूँ, ज्वार	..	38.75	337.96	477.27	29.46	देवरी 44.8	..	..
गेहूँ, ज्वार	..	20.15	616.01	244.04	50.80	देवरी 44.8	..	..
गेहूँ, ज्वार	..	105.68	1,104.13	149.61	71.85	देवरी 48.8	..	..
गेहूँ, ज्वार	..	..	216.83	112.01	8.59	देवरी 44.8	..	..
गेहूँ, ज्वार	23.29	6.30	267.87	94.09	26.06	देवरी 44.8	..	..
गेहूँ, ज्वार	..	7.00	269.57	93.81	10.26	देवरी 44.8	..	..
गेहूँ, ज्वार	..	36.74	701.23	96.11	70.07	देवरी 44.8	मंगलवार	..
..	..	12.30	480.30	179.98	29.33	देवरी 64.0	..	..
गेहूँ, ज्वार	..	47.53	717.18	756.87	45.36	देवरी 44.8	..	..
गेहूँ	184.51	8.19	487.20	234.73	41.86	देवरी 44.8	..	..
गेहूँ	..	9.28	332.23	28.94	11.27	देवरी 44.8	..	..
गेहूँ	119 91	1.78	421.24	639.38	52.24	देवरी 44.8	..	..
गेहूँ	304.06	12.96	441.79	103.36	42.49	देवरी 44.8	..	..
गेहूँ, मक्का	23.32	11.95	126.47	605.79	36.93	देवरी 48.0	..	..

स्थानीय कोड नम्बर	ग्राम का नाम	ग्राम का कुल क्षेत्रफल (एकड़ में)	ग्राम में उपलब्ध सुख-सुविधाएं					
			शिक्षा संबंधी	चिकित्सा सम्बन्धी	बिजली संबंधी	पेय-जल सम्बन्धी	परिवहन सम्बन्धी	डाक तथा तार सम्बन्धी
1	2	3	4	5	6	7	8	9
643	घाना	1,313.43	प्रा. शा. (1)	..	..	कु.	..	..
644	पलोह	930.83	प्रा. शा. (1)	..	..	कु.	..	..
645	ईदलपुर	766.61	..	..	..	कु.	..	..
646	चक्क बिलेकी	821.27	..	..	..	कु.	..	..
647	वम्होरी नाहरमऊ	1,397.82	..	..	..	कु.	..	..
648	बिलेकी	810.74	..	..	..	कु.	..	..
649	खजुरिया	593.82	..	..	..	कु.	क. स.	..
650	खेरी नाहरमऊ	979.95	..	..	..	कु.	क. स.	..
651	घांघरी	420.40	..	..	..	..	क. स.	..
652	महगुवां	224.87	..	..	..	कु.	क. स.	..
653	सेमरा	1,183.06	..	..	..	कु.	क. स.	..
654	झिरिया	1,938.32	..	..	..	कु.	क. स.	..
655	खटोला	1,098.51	..	..	..	कु.	क. स.	..
656	बगदरी खुर्द	1,378.58	..	..	..	कु.	क. स.	..
657	बगदरी कलां	745.94	..	..	..	कु.	क. स.	..
658	केवलारी खुर्द	1,205.15	..	..	..	कु.	क. स.	..
659	केवलारी कलां	2,372.54	प्रा. शा. (1)	औ.(1)	..	कु.	क. स.	डा.
660	पठा खुर्द	2,186.72	प्रा. शा. (1)	..	..	कु. ना.	क. स.	..
661	तूमरी	1,420.89	..	..	..	कु. ना.	क. स.	..
662	जमुनिया	1,311.95	..	..	..	कु. ना.	क. स.	..
663	नारायनपुर	1,015.67	प्रा. शा. (1)	..	..	कु.	क. स.	..
664	अर्जुनी	1,067.16	..	..	..	कु.	क. स.	..
665	ईदलपुर	1,196.35	..	..	..	कु.	क. स.	..
666	रेंगाझोली	1,360.04	..	..	..	कु. न.	क. स.	..
667	ऊँटकटा	1,415.59	प्रा. शा. (1)	..	..	कु.	क. स.	..
668	उमरिया	659.04	..	..	..	कु.	क. स.	..
669	थावरी	864.38	..	..	..	कु.	क. स.	..
670	पिपरिया तोड़ा	747.25	..	..	..	कु.	क. स.	..
671	जोलनपुरा	1,049.70	..	..	..	कु.	क. स.	..
672	खपरा खेड़ा	552.15	..	..	..	कु.	क. स.	..
673	बेर खेरी	355.11	..	..	..	कु.	क. स.	..
674	पुतर्रा	527.00	पू. मा. शा. (1)	..	..	कु.	क. स.	..
675	तुलसीपार	875.05	..	..	..	कु.	क. स.	..
676	बसा	1,100.03	प्रा. शा. (1)	..	..	कु.	क. स.	..
677	खेरी खुर्द	883.48	..	..	..	कु.	..	..
678	गोगई	1,149.44	..	..	..	कु.	..	..
679	जुनिया	587.19	..	..	..	कु.	..	..
680	दुधवारा	556.41	..	..	..	कु.	..	..
681	टेकापार	797.90	..	..	..	कु.	क. स.	..
682	टड़ा	1,162.37	प्रा. शा. (2) पू.मा.शा.(1) उ.मा.शा. (1)	औ.(1)	..	कु. न.	क. स.	डा.
683	खेरी कलां	819.12	..	..	..	कु.	..	..
684	डावरी	574.55	..	..	..	कु.	..	..

रेहली तहसील

मुख्य खाद्य	भूमि उपयोग (अर्थात् विभिन्न प्रकार के भूमि उपयोगों के अंतर्गत आने वाले क्षेत्र) एकड़ में					सबसे पास का नगर और दूरी (कि. मी. में)	ग्राम में साप्ताहिक बाजार लगता हो, तो उसका दिन	अभ्युक्ति धार्मिक, ऐतिहासिक अथवा पुरातत्वीय महत्व के स्थानों के उल्लेख सहित
	वन	सिंचित	असिंचित	कृष्य खाली भूमि	कृषि के लिए अनुपलब्ध क्षेत्र जिसमें कृषि नहीं की जा सकती			
10	11	12	13	14	15	16	17	18
गेहूँ, मक्का	4.50	4.23	721.08	550.18	33.44	देवरी 48.0	..	..
गेहूँ, मक्का	..	1.03	446.05	439.86	43.89	देवरी 48.0	..	..
गेहूँ, मक्का	..	..	239.47	507.94	19.20	देवरी 48.0	..	..
गेहूँ, मक्का	..	..	287.98	520.19	13.10	देवरी 48.0	..	..
गेहूँ, मक्का	..	16.94	627.47	680.62	72.79	देवरी 48.0	..	..
गेहूँ, मक्का	..	0.42	128.42	659.51	22.39	देवरी 48.0	..	..
गेहूँ, मक्का	..	..	301.37	266.65	25.80	देवरी 40.0	..	..
गेहूँ, कोदो	..	3.17	541.69	413.15	21.94	देवरी 38.4	..	..
..	..	..	342.15	68.00	10.25	देवरी 46.0	..	..
गेहूँ, कोदो	..	..	96.63	120.69	7.55	देवरी 38.4	..	..
गेहूँ, कोदो	247.74	..	373.37	536.86	25.09	देवरी 38.4	..	..
गेहूँ, कोदो	322.27	0.62	597.60	980.93	36.90	देवरी 38.4	..	..
गेहूँ, कोदो	..	20.16	536.30	506.68	35.37	देवरी 56.0	..	..
गेहूँ, ज्वार	400.01	3.60	710.07	245.36	19.54	देवरी 54.4	..	..
गेहूँ, कोदो	..	3.00	631.87	100.40	10.67	देवरी 52.8	..	..
गेहूँ, कोदो	299.25	1.10	574.50	315.97	14.33	देवरी 52.8	..	..
गेहूँ, ज्वार	970.50	54.50	966.85	333.92	46.77	देवरी 54.4	..	..
गेहूँ, कोदो	..	0.18	1,180.23	956.74	49.57	देवरी 28.8	..	..
गेहूँ, कोदो	70.66	..	615.26	697.69	37.28	देवरी 22.4	..	..
गेहूँ, कोदो	534.65	1.21	623.07	99.01	54.01	देवरी 20.8	..	..
गेहुँ, कोदो	179.42	0.38	754.76	48.20	32.91	देवरी 40.0	..	..
गेहूँ, कोदो	116.46	0.29	767.36	141.01	42.04	देवरी 41.6	..	..
गेहूँ, कोदो	..	0.03	714.35	439.13	42.84	देवरी 40.0	..	..
गेहूँ, कोदो	25.76	0.02	615.61	693.03	25.62	देवरी 38.4	..	..
गहूँ, कोदो	455.57	..	673.40	251.64	34.98	देवरी 41.6	..	..
गेहूँ, कोदो	22.75	0.58	480.82	23.66	131.23	देवरी 48.0	..	..
गेहूँ, कोदो	..	4.20	560.24	280.90	19.04	देवरी 46.4	..	..
गेहूँ, कोदो	289.65	..	287.16	162.61	7.83	देवरी 51.2	..	..
गेहूँ, कोदो	525.13	..	219.24	286.23	19.10	देवरी 52.8	..	..
गेहूँ, कोदो	316.00	..	142.00	89.71	4.44	देवरी 52.8	..	..
गेहूँ, कोदो	113.90	..	174.32	58.15	8.74	देवरी 52.8	..	..
गेहूँ, कोदो	134.90	0.10	263.27	120.45	8.28	देवरी 46.4	..	..
गेहूँ, कोदो	227.66	..	387.09	250.92	9.38	देवरी 52.8	..	..
गेहूँ, कोदो	92.72	..	380.10	605.83	21.38	देवरी 52.8	..	..
..	393.55	0.62	236.15	219.72	33.44	देवरी 38.0	..	..
गेहूँ, कोदो	313.82	20.13	534.16	229.29	52.04	देवरी 48.0	..	..
गेहूँ, कोदो	153.70	8.31	221.25	180.15	23.78	देवरी 46.4	..	..
गेहूँ, कोदो	72.84	3.26	302.81	154.14	23.36	देवरी 44.8	..	..
गेहूँ, कोदो	263.11	3.75	321.27	185.02	24.75	देवरी 44.8	..	..
गेहूँ, कोदो	309.86	1.70	630.57	150.63	69.61	देवरी 46.4	बुधवार	..
गेहूँ, कोदो	22.96	10.56	634.66	93.21	57.73	देवरी 46.4	..	..
गेहूँ, कोदो	166.67	5.84	316.16	74.47	11.41	देवरी 48.0	..	..

स्थानीय कोड नम्बर	ग्राम का नाम	ग्राम का कुल क्षेत्रफल (एकड़ में)	ग्राम में उपलब्ध सुख-सुविधाएं					
			शिक्षा संबंधी	चिकित्सा सम्बन्धी	बिजली संबंधी	पेय-जल सम्बन्धी	परिवहन सम्बन्धी	डाक तथा तार सम्बन्धी
1	2	3	4	5	6	7	8	9
685	कुल डोंगरी	653.51	..	..	..	कु.	..	..
686	तोड़का	376.05	..	..	..	..	..	..
687	ढ़ोंड़ा	800.73	..	..	..	न.	..	..
688	बोमा वनग्राम	318.00	..	..	..	कु., ना., झ.	क. स.	..
689	मानेगांव वनग्राम	216.62	..	..	..	कु.	क. स.	..
690	घुघरी खेड़ा	168.81	..	..	..	कु.	क. स.	..
691	जमरासी खेड़ा	60.00	..	..	..	..	..	..
692	बिजनी	176.00	..	..	..	कु.	क. स.	..
693	झिरिया खेड़ा	225.00	..	..	..	कु.	क. स.	..
694	जाटा किशन	376.00	..	..	..	..	..	..
	योग :—	588163.88	**प्रा. शा.** (161) **मा. शा.** (22) **उ.मा.शा** (5)	**औ.** (9) **चि.** (2) **अ.** (1)	31	कु.(542) अ. (60)	**प. स.**(122) **क.स.**(235)	**डा.** (36)

स्त्रोत:—कालम (1) से (5) एवं (7) से (18) तक : तहसीलदार, रहली
कालम (6) : मध्य प्रदेश विद्युत् मंडल, जबलपुर।

सागर तहसील

मुख्य खाद्य	भूमि उपयोग (अर्थात् विभिन्न प्रकार के भूमि उपयोगों के अंतर्गत आने वाले क्षेत्र) एकड़ में					सबसे पास का नगर और दूरी (कि. मी. में)	ग्राम में साप्ताहिक बाजार लगता हो, तो उसका दिन	अभ्युक्ति धार्मिक' ऐतिहासिक अथवा पुरातत्वीय महत्व के स्थानों के उल्लेख सहित
	वन	सिंचित	असिंचित	कृष्य खाली भूमि	कृषि के लिए अनुपलब्ध क्षेत्र जिसमें कृषि नहीं की जा सकती			
10	11	12	13	14	15	16	17	18
गेहूँ, कोदो	266.53	..	317.52	52.94	16.52	देवरी 48.0	..	..
..	97.19	..	222.01	43.20	13.65	देवरी 46.0	..	..
गेहूँ, ज्वार	..	24.33	383.76	328.11	64.53	रेहली 4.8	..	..
मक्का, कोदो	41.00	..	..	247.00	30.00	दमोह 20.8	..	..
मक्का, कोदो	172.62	..	..	24.00	20.00	दमोह 24.0	..	..
मक्का, कोदो	83.81	..	..	60.00	25.00	दमोह 17.6	..	..
..	60.00	..	..	..	..	देवरी 25.6	..	..
मक्का, कोदो	81.95	..	94.05	..	..	दमोह 33.6	..	..
गेहूँ, कोदो	..	..	115.00	94.00	16.00	दमोह 33.6	..	..
..	376.00	..	..	..	..	देवरी 28.8	..	..
..	**98,387.98**	**4,185.46**	**341,408.83**	**111,102.98**	**33,078.63**			

परि

शैक्षणिक, चिकित्सा तथा अन्य सुख-

सागर

क्रमांक	तहसील का नाम	सुख-सुविधाएं											
		शैक्षणिक						चिकित्सा					
		ग्राम जिनमें शैक्षणिक संस्थाएं हैं						ग्राम जिनमें चिकित्सा सुविधाएं हैं					
		प्राथमिक शाला		पूर्व माध्यमिक शाला		उच्चतर माध्यमिक शाला		औषधालय		चिकित्सालय		अन्य	
		ग्रामों की संख्या	संस्थाओं की संख्या	ग्रामों की संख्या	संस्थाओं की संख्या	ग्रामों की संख्या	संस्थाओं की संख्या	ग्रामों की संख्या	संस्थाओं की संख्या	ग्रामों की संख्या	संस्थाओं की संख्या	ग्रामों की संख्या	संस्थाओं की संख्या
1	2	3	4	5	6	7	8	9	10	11	12	13	14
1	खुरई	157	157	17	17	3	3	7	7	7	7	..	..
2	बंडा	113	113	11	11	1	1	5	5	..	..	3	3
3	सागर	164	164	26	26	7	7	11	11	8	8	5	5
4	रेहली	161	166	22	22	5	5	9	10	2	2	1	1
	योग	**595**	**600**	**76**	**76**	**16**	**16**	**32**	**33**	**17**	**17**	**9**	**9**

शिष्ट

सुविधाओं का तहसीलवार सारांश

जिला

सुख-सुविधाएं													
बिजली		पेयजल			परिवहन		डाक तथा तार						
ग्रामों की संख्या जहां बिजली है	ग्रामों की संख्या जहां बिजली नहीं है	ग्रामों की संख्या जिनमें नल हैं	ग्रामों की संख्या जिनमें कुओं से पेय-जल लिया जाता है	ग्राम जहां अन्य साधनों से पेय-जल प्राप्त है	ग्रामों की संख्या जहां पक्की सड़क है	ग्रामों की संख्या जहां कच्ची सड़क है	ग्राम जहां पोस्ट आफिस है		ग्राम जहां तार घर है		ग्राम जहां अन्य संस्थाएं हैं		क्रमांक
							ग्रामों की संख्या	संस्थाओं की संख्या	ग्रामों की संख्या	संस्थाओं की संख्या	ग्रामों की संख्या	संस्थाओं की संख्या	
15	16	17	18	19	20	21	22	23	24	25	26	27	1
24	535	1	465	20	88	15	23	23	2	2	2	2	2
2	304	..	271	16	24	111	24	24	..	..	..	..	2
47	484	1	513	3	121	386	37	37	..	..	3	3	3
31	663	..	542	60	122	235	36	36	..	..	..	..	4
104	**1,986**	**2**	**1,791**	**99**	**355**	**747**	**120**	**120**	**2**	**2**	**5**	**5**	

नगर निर्देशिका

विवरण क्रमांक-1

प्रास्थिति, विकास इतिहास एवं कार्यात्मक वर्ग

क्रमांक	नगर का नाम	स्थानीय कोड नम्बर	तहसील का नाम	1970 में नागरिक प्रशासन प्रास्थिति	निम्नलिखित जनगणनाओं के समय नगर की जनसंख्या								कार्यात्मक वर्ग (जनगणना 1961)
					1901	1911	1921	1931	1941	1951	1961	1971	
1	2	3	4	5	6	7	8	9	10	11	12	13	14
1	खुरई	30/II	खुरई	न. पा.	6,012	6,868	6,078	6,551	8,509	11,546	15,316	18,810	उद्योग-सेवाएं
2	गढ़ाकोटा	30/VII	रेहली	न. पा.	8,508	8,180	5,864	8,242	7,888	9,268	11,341	14,616	उद्योग
3	देवरी	30/IX	रेहली	न. पा.	4,980	5,739	5,369	5,638	6,911	7,949	9,383	12,321	उद्योग
4	बंडा	30/III	बंडा	ग्रा. प.	..	..	..	..	..	..	..	7,630	सेवाएं
5	बीना (इटावा)	30/I	खुरई	न. पा.	6,418	8,968	9,226	10,849	8,979	12,720	27,476	33,106	परिवहन-सेवाएं-उद्योग
6	राहतगढ़	30/VI	सागर	ग्रा. पा.	..	..	..	..	..	..	6,070	8,177	उद्योग
7	रेहली	30/VIII	रेहली	ग्रा. पा.	..	..	..	..	..	..	6,442	7,920	उद्योग
	सागर नगरीय क्षेत्र समूह				42,330	45,908	39,319	48,862	63,933	80,068	104,676	145,917	
8	(ग्र) सागर(केन्ट)	30/V	सागर	के. बो.	*	*	*	9,040	13,200	13,626	19,185	27,343	सेवाएं
9	(ग्रा)सागर(न.पा.)	30/IV	सागर	न. नि.	42,330	45,908	39,319	39,822	50,733	66,442	85,491	118,574	उद्योग

स्रोत : कालम 5—स्थानीय शासन [नगरीय] विभाग, मध्यप्रदेश, भोपाल.

* वर्ष 1901, 1911 और 1921 में सागर केन्टोनमेंट, जनसंख्या क्रमशः 10,918, 11,032 और 10,748, सागर नगरपालिका का भाग था । सागर केन्टोनमेंट और सागर नगरपालिका की सम्मिलित जनसंख्या सागर नगरपालिका के सम्मुख दर्शायी गई है।

विवरण क्रमांक-2

प्राकृतिक स्वरूप तथा स्थिति

क्रमांक	नाम	प्राकृतिक स्वरूप				निम्नलिखित स्थानों के नाम तथा उनसे सड़क द्वारा दूरी (किलोमीटर में)							
		अक्षांश देशांश	वार्षिक वर्षा (मिलीमीटर)	तापमान (सेन्टीग्रेड) अधिकतम	तापमान (सेन्टीग्रेड) न्यूनतम	एक लाख अथवा उससे अधिक की जनसंख्या के निकटतम नगर से	राज्य मुख्यालय से	जिला मुख्यालय से	तहसील मुख्यालय से	रेल्वे स्टेशन से	बस मार्ग से	नौगम्य नदी/नहर (यदि 10 कि.मी. के भीतर हो) से	बन्दरगाह (यदि 50 कि. मी. के भीतर हो) से
1	2	3	4	5	6	7	8	9	10	11	12	13	14
1	खुरई	24°03′ 78°20′	1,206.4	30.9†	19.5†	सागर [53]	भोपाल [239]	सागर [53]	खुरई [0]	खुरई [0]	खुरई [0]	..	..
2	गढ़ाकोटा	23°46′ 79°10′	1,277.3	30.9†	19.5†	सागर [45]	भोपाल [229]	सागर [45]	रेहली [20]	पथरिया [18]	गढ़ाकोटा [0]	..	..
3	देवरी	23°23′ 79°02′	1,330.9	30.9†	19.5†	सागर [64]	भोपाल [248]	सांगर [64]	रेहली [34]	सागर [64]	देवरी [0]	..	..
4	बंडा	24°03′ 78°58′	1,393.9*	30.9†	19.5†	सागर [32]	भोपाल [216]	सागर [32]	बंडा [0]	सागर [32]	बंडा [0]	..	..
5	बीना (इटावा)	24°11′ 78°12′	1,393.9*	30.9†	19.5†	सागर [75]	भोपाल [259]	सागर [75]	खुरई [20]	बीना-इटावा [0]	बीना इटावा [0]	..	..
6	राहतगढ़	23°47′ 78°22′	1,393.9*	30.9†	19.5†	सागर [42]	भोपाल [143]	सागर [42]	सागर [42]	सागर [42]	राहतगढ़ [0]	..	..
7	रेहली	23°38′ 79°04′	1,181.6	30.9†	19.5†	सागर [40]	भोपाल [224]	सागर [40]	रेहली [40]	सागर [0]	रेहली [0]	..	..
	सागर नगरीय क्षेत्र समूह												
8	(अ) सागर(केन्ट)	23°50′ 78°43′	1,393.9	30.9†	19.5†	सागर [0]	भोपाल [184]	सागर [0]	सागर [0]	सागर [0]	सागर [0]	..	..
9	(आ)सागर(न.पा.)	22°52′ 78°12′	1,393.9	(अ) 43.6 (आ)30.9	(अ) 6.3 (आ)19.5	जबलपुर [182]	भोपाल [184]	सागर [0]	सागर [0]	सागर [0]	सागर [0]	..	..

स्रोत :–कालम 3 : निदेशक, मध्यवर्ती परिमण्डल, भारतीय सर्वेक्षण विभाग, जबलपुर.

कालम 4 : क्षेत्रीय मेट्रोलाजिकल सेन्टर, भारत शासन, नागपुर (वार्षिक औसत वर्षा के आधार पर).

*पास के नगर सागर का दर्शाया गया है.

कालम 5 और 6 : (अ) डायरेक्टर जनरल, आजर्वेटरीज, मेट्रोलाजिकल विभाग, भारत शासन (वार्षिक तापमान के आधार पर);
(आ) क्षेत्रीय मेट्रोलाजिकल सेन्टर, भारत शासन नागपुर (दैनिक औसत तापमान के आधार पर).

†पास के नगर सागर का दर्शाया गया है.

कालम 7 से 14 : जिला जनगणना अधिकारी, सागर.

विवरण क्रमांक–3

नगरपालिका वित्त 1968–69 69–70 और 70–71

(रुपयों में)

क्रमांक	नाम	वर्ष	प्राप्ति							व्यय						
			करों आदि से प्राप्ति	नगर पालिका संपत्तियों तथा कराधान को छोड़कर अन्य शक्तियों से प्राप्त आगम	शासकीय अनुदान	ऋण	अग्रिम	अन्य स्रोत	कुल प्राप्ति	सामान्य प्रशासन	लोक सुरक्षा	लोक स्वास्थ्य एवं सुविधाएं	लोक कार्य	लोक संस्थाएं	अन्य	कुल व्यय
1	2	2(अ)	3	4	5	6	7	8	9	10	11	12	13	14	15	16
1	खुरई	1968-69	406,100	47,700	95,100	..	200	18,600	567,000	114,100	12,900	130,000	34,500	145,300	131,100	567,900
		1969-70	474,700	46,700	100,900	..	2,200	58,600	683,100	165,600	11,700	189,100	49,000	174,400	92,700	682,500
		1970-71	545,500	112,000	103,600	..	1,100	32,000	794,200	205,800	30,700	229,400	81,200	175,800	90,600	813,500
2	गढ़ाकोटा	1968-69	54,000	10,900	15,700	..	600	8,400	89,600	15,700	6,400	32,100	1,000	5,200	14,300	74,700
		1969-70	148,400	14,700	20,200	..	1,300	18,200	202,800	39,900	11,400	42,700	53,300	3,700	14,200	165,200
		1970-71	219,600	15,600	69,600	50,000	2,000	12,600	369,400	106,000	21,400	31,700	106,100	600	5,400	371,200
3	देवरी	1968-69	94,900	19,700	24,900	..	2,400	8,100	150,000	60,900	6,500	73,800	1,000	9,700	7,700	159,600
		1969-70	131,900	19,700	36,200	..	10,000	4,700	202,500	61,600	7,400	60,100	3,300	5,600	50,800	188,800
		1970-71	141,700	24,100	15,800	..	55,800	17,700	255,100	58,700	8,800	49,200	45,400	4,400	94,900	261,400
4	बंडा	1968-69	14,200	..	2,200	..	..	1,000	17,400	7,600	300	7,800	100	..	..	15,800
		1969-70	21,500	..	2,900	..	..	..	24,400	7,400	..	2,500	..	..	2,300	12,200
		1970-71	13,000	19,600	3,200	..	..	..	35,800	9,700	..	23,900	..	..	1,200	34,800
5	बीना (इटावा)	1968-69	226,300	10,500	60,100	..	9,100	5,200	311,200	83,500	18,600	144,800	3,800	54,400	13,000	318,100
		1969-70	296,900	4,800	42,300	..	19,800	11,200	375,000	79,200	37,300	144,700	50,800	51,700	20,900	384,600
		1970-71	326,500	4,600	4,600	30,000	9,400	13,100	388,200	88,100	22,000	192,200	50,300	56,000	11,300	419,900
6	राहतगढ़	1968-69	6,900	..	2,300	..	5,600	3,200	18,000	3,800	3,900	100	800	500	1,100	10,200
		1969-70	11,600	3,800	100	..	..	100	15,600	4,000	300	1,000	900	4,200	100	10,500
		1970-71	7,600	2,300	..	..	..	200	10,100	5,300	..	1,400	2,600	200	700	10,200

1	2	2(अ)	3	4	5	6	7	8	9	10	11	12	13	14	15	16
7 रेहली		1968-69	15,800	760,0	3,400	..	100	700	27,600	12,700	5,700	400	2,400	100	5,200	26,500
		1969-70	14,300	..	4,300	..	100	16,300	35,000	13,700	6,500	7,300	1,100	..	5,200	33,800
		1970-71	18,200	..	2,500	..	100	17,500	38,300	12,000	6,500	9,400	3,600	200	4,900	36,600
सागर नगरीय		1968-69	3,931,200	542,100	411,000	..	109,000	123,900	5,117,200	1,211,800	197,100	1,750,100	610,200	377,000	924,000	5,070,200
क्षेत्र समूह		1969-70	4,093,100	584,100	383,400	339,000	119,600	170,400	5,689,600	994,900	304,100	2,058,700	523,100	463,400	1,234,000	5,578,200
		1970-71	4,610,300	614,800	429,500	397,700	321,600	149,900	6,523,800	1,179,700	345,400	2,502,600	669,100	514,200	1,169,500	6,380,500
8 (अ) सागर		1968-69	347,100	296,100	258,600	..	3,000	8,000	912,800	32,900	34,000	453,300	231,900	129,700	39,100	920,900
(कैन्ट.)		1969-70	409,500	288,500	161,800	..	4,900	17,900	882,600	35,000	40,900	498,700	159,900	143,100	48,800	926,400
		1970-71	411,400	341,200	87,500	..	80,600	27,300	948,000	38,300	43,700	526,800	65,900	146,800	122,300	943,800
9 (आ)सागर		1968-69	3,584,100	246,000	152,400	..	106,000	115,900	4,204,400	1,178,900	163,100	1,296,800	378,300	247,300	884,900	4,149,300
(न.पा.)		1969-70	3,683,600	295,600	221,600	339,000	114,700	152,500	4,807,000	959,900	263,200	1,560,000	363,200	320,300	1,185,200	4,651.800
		1970-71	4,198,900	273,600	342,000	397,700	241,000	122,600	5,575,800	1,141,400	301,700	1,975,800	603,200	367,400	1,047,200	5,436,700

उपरोक्त आंकड़े सैकड़ों में पूर्णांकित

स्रोत:—सम्बन्धित मुख्य नगर पालिका अधिकारी; मुख्य कार्यपालन अधिकारी कन्टोनमेंट; सरपंच, ग्राम पंचायत

विवरण क्रमांक–4

नागरिक तथा अन्य सुविधाएं

क्रमांक	नाम	सड़क की लंबाई (कि. मी.) में	मल व्यवस्था की पद्धति	शौचालय की संख्या			मल ठिकाने लगाने का तरीका	सुरक्षित जल पूर्ति		अग्नि शामक दल	विद्युतिकरण (कनक्शनों की संख्या)				
				पानी से साफ किये जाने वाले	व्यक्तियों द्वारा साफ किये जाने वाले	अन्य प्रकार के		स्रोत	क्षमता (लिटर में)		घरेलू	औद्योगिक	वाणिज्य	सड़कों पर प्रकाश व्यवस्था (पाइंट)	अन्य
1	2	3	4	5	6	7	8	9	10	11	12	13	14	15	16
1	खुरई	20.64	खु. ना.	..	496	10	हा. गा.	नल	455,000	..	605	47	291	374	53
2	गढ़ाकोटा	19.00	खु. ना.	10	490	200	सि. टो.	कु. न.	..	..	210	27	135	159	40
3	देवरी	8.00	खु. ना.	6	759	..	हा. गा.	कु.	..	..	330	30	114	44	22
4	बंडा	4.8	..	..	1	600	सि. टो.	कु.	..	..	328	19	..	72	36
5	बीना (इटावा)	2,00	खु. ना.	10	825	5	सि. टो.	कु.	..	..	741	57	342	1,472	41
6	राहतगढ़	0.5	..	2	1	150	सि. टो.	कु. न.	..	..	184	7	1	75	12
7	रेहली	7.2	..	9	300	50	सि. टो.	नल	18,200	..	168	10	102	174	34
	सागर नगरीय क्षेत्र समूह	46.0	..	4	29	18	..	नल	9,555,000	2	3,988	484	1,743	2,028	..
8	(अ) सागर (केन्ट)	18.5	खु. ना.	..	..	18	हा. गा.	नल	910,000	1	*	*	*	340	..
9	(आ) सागर (न.पा.)	27.5	खु. ना.	4	29	..	सि. टो., हा. गा.	नल	8,645,000	1	3,988	484	1,743	1,688	..

स्रोत : कालम 3 से 11 सम्बन्धित मुख्य नगरपालिका अधिकारी; मुख्य कार्यपालन अधिकारी, केन्टोनमेंट; सरपंच, ग्राम पंचायत.
कालम 12 से 16 : मध्य प्रदेश विद्युत् मंडल, जबलपुर. *सागर (न.पा.) में सम्मिलित है.
कालम 15 : जिला जनगणना अधिकारी. सागर

विवरण क्रमांक–5

चिकित्सा, शैक्षणिक तथा सांस्कृतिक सुविधाएं

आँकड़े इकाइयों की संख्या दर्शाते हैं

क्रमांक	नाम	चिकित्सा सुविधाएं: चिकित्सालय/औषधालय/क्षय रोग विरुवालय/स्वास्थ्य केन्द्र/उपचर्या गृह	चिकित्सा सुविधाएं: खाना 3 में दी गई चिकित्सा संस्थाओं में बिस्तर	शैक्षणिक सुविधाएं: कला/विज्ञान/वाणिज्य महाविद्यालय	शैक्षणिक सुविधाएं: चिकित्सा महाविद्यालय	शैक्षणिक सुविधाएं: इंजीनियरिंग महाविद्यालय	शैक्षणिक सुविधाएं: विविध शिल्प कला	शैक्षणिक सुविधाएं: मान्यता प्राप्त शीघ्र लेखन, मुद्र लेखन तथा अन्य व्यवसायिक प्रशिक्षण संस्था	शैक्षणिक सुविधाएं: उच्चतर माध्यमिक अथवा माध्यमिक शाला	शैक्षणिक सुविधाएं: कनिष्ट माध्यमिक (मिडिल) शाला	शैक्षणिक सुविधाएं: प्राथमिक शाला	शैक्षणिक सुविधाएं: अन्य	मनोरंजन की सुविधाएं: क्रीड़ांगण	मनोरंजन की सुविधाएं: सिनेमाघर	मनोरंजन की सुविधाएं: सभा भवन तथा नाटक गृह	मनोरंजन की सुविधाएं: वाचनालय सहित सार्वजनिक पुस्तकालय
1	2	3	4	5	6	7	8	9	10	11	12	13	14	15	16	17
1	खुरई	स्वा. के. [1]	16	क. वा. [1]	..	..	1	व्य. प्र. सं. [1]	3	2	5	..	2	1	..	1
2	गढ़ाकोटा	चि. [1]	12	..	..	..	..	..	2	1	5	..	..	1	..	1
3	देवरी	स्वा. के. [1]	6	क. समि. [1] [1]	..	..	..	..	2	2	4	..	..	2	..	1
4	बंडा	स्वा. के. [1]	22	..	..	..	..	..	1	2	2	..	..	1	..	..
5	बीना (इटावा)	चि. [1]	4	क. [1]	..	..	..	..	3	4	12	..	..	3	..	2
7	राहतगढ़	स्वा. के. [1]	6	..	..	..	..	..	1	2	1	..	..	..	1	..
6	रेहली	चि. [1]	10	..	..	..	..	..	1	1	2	..	..	1	..	1
	सागर नगरीय क्षेत्र समूह	चि., औ., प.नि.के. [3] [1] [1]	92	क. वि. वि. [1] [35] विभाग	..	..	..	व्य.प्र.सं. [1]	15	7	41	1	16	9	3	11
8	(अ) सागर(केन्ट)	..	..	..	..	..	..	..	4	1	2	..	6	1	..	1
9	(आ) सागर (न.पा.)	चि., औ.,प.नि.के. [3] [1] [1]	92	क. वि. वि. [1][35] विभाग	..	..	..	व्य.प्र.सं. [1]	11	6	39	1	10	8	3	10

स्रोत :— कालम 3, 4 और 6 : संचालक, स्वास्थ्य सेवाएं, मध्य प्रदेश, भोपाल.
कालम 5 : संचालक, महाविद्यालयेन शिक्षा, मध्य प्रदेश, भोपाल.
कालम 7 और 8 :संचालक, तांत्रिक शिक्षा, मध्यप्रदेश, भोपाल.
कालम 9 : संचालक, रोजगार और प्रशिक्षण, मध्य प्रदेश, भोपाल.
कालम 10 से 13 : संचालक, लोक शिक्षण, मध्यप्रदेश, भोपाल.
कालम 14 से 17 : सम्बन्धित मुख्य नगरपालिका अधिकारी ; मुख्य कार्यपालन अधिकारी । केन्टोनमेंट एवं सरपंच, ग्राम पंचायत.

विवरण क्रमांक–6

व्यापार, वाणिज्य, उद्योग तथा बैंकिंग, 1969

क्रमांक	नाम	सबसे महत्वपूर्ण तीन आयातित वस्तुओं के नाम			सबसे महत्वपूर्ण तीन निर्यातित वस्तुओं के नाम			सबसे महत्वपूर्ण तीन निर्मित वस्तुओं के नाम			बैंकों की संख्या	कृषि साख संस्थाओं की संख्या	गैर-कृषि साख संस्थाओं की संख्या	अभ्युक्ति
		प्रथम	द्वितीय	तृतीय	प्रथम	द्वितीय	तृतीय	प्रथम	द्वितीय	तृतीय				
1	2	3	4	5	6	7	8	9	10	11	12	13	14	15
1	खुरई	नमक	तेल	कपड़ा	गेहूं	भूसा	चमड़ा	बीड़ी	जूते	..	3	..	3	..
2	गढ़ाकोटा	कपड़ा	चमड़ा	तम्बाकू के पत्ते	..	गेहूं	लकड़ी	बीड़ी	जूते	ईंटें	2	1	1	..
3	देवरी	कपड़ा	किराना	लोहा	बीड़ी	लकड़ी	मसुर	बीड़ी	पीतल के बर्तन	साबुन	2	1	..	..
4	बंडा	कपड़ा	किराना	सूत	अनाज	बीड़ी	घी	बीड़ी	घी	..	2	..	2	..
5	बीना (इटावा)	कपड़ा	नमक	तेल	गेहूं	अनाज	भूसा	बीड़ी	..	..	3	1	2	..
6	राहतगढ़	कपड़ा	किराना	घासलेट	अनाज	..	..	बीड़ी	..	..	1	1	..	..
7	रेहली	दवाई	कपड़ा	किराना	बीड़ी	..	..	बीड़ी	जूते	गादी एवं रजाई	2	1	3	..
	सागर नगरीय क्षेत्र समूह	..	..	..	..	..	..	..	..	..	9	2	13	..
8	(अ) सागर (केन्ट)	तम्बाकू	कपड़ा	जलाऊ लकड़ी	बीड़ी	जूते	लकड़ी	बीड़ी	जूते	लकड़ी का सामान	..	1	..	..
9	(आ) सागर (न पा.)	तम्बाकू	कपड़ा	तिलहन	लकड़ी	तेल	बीड़ी	बीड़ी	तेल	अगरबत्ती	9	1	13	..

स्रोत.—कालम 3 से 11 : संचालक, आर्थिक एवं सांख्यिकी, मध्य प्रदेश, भोपाल.

कालम 12 : सांख्यिकीय सारणी, भारतीय रिजर्व बैंक.

कालम 13 से 14 : पंजीयक, सहकारी संस्थाएं, मध्यप्रदेश, भोपाल.

विवरण क्रमांक–7

जनसंख्या का धर्मानुसार विभाजन तथा अनुसूचित जाति/अनुसूचित जनजाति की जनसंख्या, 1971

क्रमांक	नगर का नाम	धर्म																अनुसूचित जाति		अनुसूचित जन-जाति	
		बौद्ध		ईसाई		हिन्दू		जैन		मुसलमान		सिक्ख		अन्य		अनिर्दिष्ट					
		पु.	स्त्री	पु.	स्त्री	पु.	स्त्री	पु.	स्त्री	पु.	स्त्री	पु.	स्त्री	पु.	स्त्री	पु.	स्त्री	पु.	स्त्री	पु.	स्त्री
1	2	3	4	5	6	7	8	9	10	11	12	13	14	15	16	17	18	19	20	21	22
1	खुरई	..	..	35	48	7,467	6,590	1,231	1,173	1,084	990	98	94	..	..	..	..	1,966	1,852	..	..
2	गढ़ाकोटा	..	..	3	..	6,249	5,736	457	405	913	853	..	..	..	..	..	..	1,573	1,371	..	..
3	देवरी	..	..	..	2	5,465	4,752	418	364	688	623	5	4	..	..	..	..	803	742	..	..
4	बंडा	..	..	1	3	3,077	2,657	752	680	232	221	7	..	..	..	..	..	708	647	..	..
5	बीना (इटावा)	21	16	333	299	14,820	12,720	1,113	948	1,261	1,124	242	204	4	1	..	..	3,658	3,177	..	..
6	राहतगढ़	..	..	3	4	2,272	1,965	188	171	1,872	1,694	5	3	..	..	..	..	799	696	..	..
7	रेहली	..	..	4	3	3,506	3,213	219	216	373	383	1	2	..	..	..	..	553	495	..	..
	सागर नगरीय क्षेत्र समूह	294	188	480	701	62,955	53,249	5,160	4,660	8,340	7,654	1,143	712	4	8	7	1	13,574	11,900	..	..
8	(अ) सागर (केन्ट)	134	36	323	223	12,365	8,915	41	45	2,082	1,896	816	461	..	..	6	..	2,430	1,902	..	..
9	(आ) सागर (न.पा.)	160	152	517	478	50,590	44,334	5,119	4,615	6,258	5,758	327	252	4	8	1	1	11,144	9,998	..	..

नोट.— (i) खुरई नगर में हिन्दू में सम्मिलित हैं—राधास्वामी [पु. 2], [स्त्री 2],

(ii) देवरी नगर में हिन्दू में सम्मिलित हैं—सनातन [पु. 6], [स्त्री. 2],

(iii) बीना (इटावा) नगर में हिन्दू में सम्मिलित हैं—सनातन [पु. 14], [स्त्री 13], अन्य में सम्मिलित है जोरोस्ट्रियन [पु. 2,], पारसी [पु. 2], [स्त्री 1],

(iv) राहतगढ़ नगर में हिन्दू में सम्मिलित हैं—नाढ़र [पु. 1], कबीरपन्थी [पु. 4], [स्त्री. 4],

(v) सागर केन्ट में हिन्दू में सम्मिलित हैं—नेपाली [पु. 1], [स्त्री 1], सनातन [पु. 26], [स्त्री 28], सिंधी [स्त्री 1] वैष्णव [पु. 1], [स्त्री 1], आर्यचारी [पु. 11], [स्त्री 8], मनरता [पु. 3], [स्त्री 2], वैदिक [पु. 3], [स्त्री 3], वानगी [पु. 1], [स्त्री 1], विशाव [पु. 2]. [स्त्री 1]; ईसाई में सम्मिलित हैं—रोमन केथोलिक [स्त्री 1].

(vi) सागर (न.पा.) में हिन्दू में सम्मिलित हैं—आर्य [पु. 5], [स्त्री 3], कबीर पंथी [पु. 19], [स्त्री 23], सनातन [पु. 18], [स्त्री 12], वैष्णव [पु. 3], [स्त्री 3], आनंद मार्ग [पु. 1] आर्यचारी [पु. 7], [स्त्री 6], भरतिया [पु. 1], उरिया [पु. 1], [स्त्री 1], संकट मोचन [पु. 1], वैदिक [पु. 6], [स्त्री 4], अन्य में सम्मिलित हैं जोरोस्ट्रिमन [पु. 3], [स्त्री 8].

परिशिष्ट

गैर-नगरपालिका नगर सम्बन्धी भूमि उपयोग

सागर जिला

क्रमांक	नगर का नाम	स्थानीय कोड नम्बर	तहसील का नाम	नगर का कुल क्षेत्रफल	भूमि उपयोग (अर्थात विभिन्न प्रकार के भूमि उपयोग के अन्तर्गत आने वाले क्षेत्र)				
					वन	सिंचित	असिंचित	कृष्य खाली भूमि	कृषि के लिए अनुपलब्ध क्षेत्र जिसमें कृषि नहीं की जा सकती
1	2	3	4	5	6	7	8	9	10
1	बंडा	30/III	बंडा	2,475.94	197.38	152.17	1,615.23	..	511.16
2	रेहली	30/VIII	रेहली	4,114.23	..	132.27	3,415.19	..	566.77
3	राहतगढ़	30/VI	सागर	3.057.84	..	2.79	915.68	268.57	1,870.80

स्रोत : तहसीलदार, बंडा, रेहली और सागर।

भाग दस (आ)

जनगणना का प्राथमिक सारांश

व्याख्यात्मक टिप्पणी

भाग "अ" में अन्य स्रोतों से एकत्रित की गई जानकारी के आधार पर जिले की स्थिति की विवेचना की गई है। इस भाग में, 1971 की जनगणना की व्यक्तिगत पर्चियों में संग्रहित जानकारी के आधार पर जिले में 1961–1971 की दशाब्दी में हुई प्रगति का वर्णन किया गया है। विस्तृत रूप से, जिले की जनसंख्या, उसकी वृद्धि दर और घनत्व, लिंगानुपात, साक्षरता, अनुसूचित जातियां और अनुसूचित जनजातियां, काम करने वालों की संख्या, आबाद रिहायशी मकान और परिवारों की संख्या इत्यादि में जो परिवर्तन हुए हैं, की विवेचना की गई है।

2. **जनसंख्या.**—सागर जिले की जनसंख्या 1,062,291 है, जबकि मध्यप्रदेश की जनसंख्या 41,654,119 है। सागर जिले की जनसंख्या राज्य की जनसंख्या का 2.55 प्रतिशत है। जिले की ग्रामीण जनसंख्या लगभग 76 प्रतिशत है, जबकि नगरीय जनसंख्या 24.50 प्रतिशत है। राज्य की नगरीय जनसंख्या केवल 16.29 प्रतिशत है। अन्य शब्दों में जिले का स्वरूप ग्रामीण है। जिले की अधिकतम जनसंख्या सागर तहसील में (लगभग 39 प्रतिशत) है। और इसका एक कारण यह है कि सागर सिटी और सागर केन्टोनमेन्ट की जनसंख्या सागर तहसील में सम्मिलित है। राज्य के 43 जिलों में जनसंख्या के आधार पर सागर जिले का 10 वां स्थान है। 1961-71 दशाब्दी में जिले का वृद्धि दर 33.36 रहा है, जबकि राज्य का 28.67 है। जिले का क्षेत्रफल 10,246 वर्ग कि. मी. है। अन्य शब्दों में, राज्य के क्षेत्रफल का 2.31 प्रतिशत है और क्षेत्रफल के आधार पर राज्य के जिलों मे इसका 16 वां स्थान है। जिले की जनसंख्या का घनत्व प्रति वर्ग कि.मी. 104 है, जबकि राज्य का 94 है। इस तरह राज्य में घनत्व के आधार पर जिले का 18 वां स्थान है। लिंगानुपात (स्त्रियों की संख्या प्रति 1,000 पुरुष) जिले और राज्य में क्रमशः 892 और 941 है। जिले के लिंगानुपात से सागर तहसील का लिंगानुपात कम है, जबकि अन्य तहसीलों का अधिक है।

3. **साक्षरता.**—(i) जिले में साक्षरता का प्रतिशत लगभग 28 है, जबकि राज्य का लगभग 22 है। 1961 में भी, जिले में साक्षरता का प्रतिशत (20.52) राज्य के प्रतिशत (17.13) से अधिक था। 1961-71 दशाब्दी में जिले ने साक्षरता दर में वृद्धि करने में कुछ उन्नति की है।

(ii) जिले में पुरुषों की साक्षरता का प्रतिशत (38.79) भी राज्य के प्रतिशत (लगभग 33) से अधिक है। स्त्रियों में भी, जिले में साक्षरता का प्रतिशत (15.68) राज्य के प्रतिशत से लगभग 11 से अधिक है।

(iii) तहसीलों में, सागर तहसील में साक्षरता प्रतिशत (लगभग 35) अधिकतम है, जबकि बंडा तहसील में न्यूनतम (लगभग 20) प्रतिशत है।

(iv) यही साक्षरता स्थिति पुरुषों और स्त्रियों में तहसीलों में पाई जाती है। पुरुषों में, सागर तहसील (लगभग 46 प्रतिशत) सबसे ऊपर है, जबकि बंडा तहसील (लगभग 30 प्रतिशत) सबसे पीछे है। स्त्रियों में भी सागर तहसील (साक्षरता प्रतिशत लगभग 21) आगे है, जब कि बंडा तहसील (8.33 प्रतिशत) सबसे पीछे है।

4. **काम करने वाले.**—काम करने वालों के अन्तर्गत (मुख्य क्रियाओं में) जिले की लगभग 35 प्रतिशत जनसंख्या है, जबकि राज्य का प्रतिशत लगभग 37 है। जिले में काम करने वाली स्त्रियों की संख्या (लगभग 15 प्रतिशत), राज्य की संख्या (लगभग 19 प्रतिशत) से कम है। जिले में बंडा तहसील में तुलनात्मक दृष्टि से काम करने वालों (पुरुषों और स्त्रियों) की संख्या अधिक है। खुरई तहसील में काम करने वालों का प्रतिशत (32.91) सबसे कम है। काम करने वाली स्त्रियों में बंडा तहसील (17.72 प्रतिशत) जिले में अन्य तहसीलों से आगे है, जबकि खुरई तहसील (11.22 प्रतिशत) सबसे पीछे है। काम करने वालों में, जिले में लगभग 39 और 25 प्रतिशत क्रमशः कास्तकार और खेतिहर मजदूर हैं, जबकि राज्य का प्रतिशत लगभग 53 और 27 है। "अन्य काम करने वालों" में जिले का प्रतिशत (लगभग 35), राज्य के प्रतिशत (20.58) से अधिक है। स्त्रियों के संबंध में खेतिहर मजदूर (लगभग 46) प्रतिशत और कास्तकार (लगभग 15) में जिले का

प्रतिशत राज्य के क्रमशः प्रतिशत 49 और 41 से कम है, जबकि "अन्य काम करने वालों में" जिले का प्रतिशत (लगभग 39) राज्य के प्रतिशत (लगभग 10) से अधिक है। कास्तकारों की अधिकतम प्रतिशत (लगभग 50) बंडा तहसील में है, जबकि खुरई तहसील में अधिकतम प्रतिशत खेतिहर मजदूरों की है। सागर तहसील में सब से कम कास्तकार (लगभग 29 प्रतिशत) और खेतिहर मजदूर (लगभग 19 प्रतिशत) हैं।

5. अनुसूचित जाति और अनुसूचित जनजाति.—अनुसूचित जाति की संख्या जिले की कुल जनसंख्या का लगभग 21 प्रतिशत है जो राज्य के प्रतिशत लगभग 13 से अधिक है। जिले में अनुसूचित जनजाति की जनसंख्या नहीं है, क्योंकि जिला अनूसूचित जाति अनुसूचित जनजाति सूची, 1956 [Scheduled Castes and Scheduled Tribes Lists (Modification) Order, 1956] के अन्तर्गत नहीं आता है। जिले की तहसीलों में खुरई तहसील में अनुसूचित जाति का प्रतिशत (24.49) अधिकतम है, जबकि रेहली तहसील में प्रतिशत (15.27) न्यूनतम है।

6. आबाद रिहायशी जनगणना मकान.—जिले में 175,162 आबाद रिहायशी जनगणना मकान हैं, जबकि राज्य में 6,822,767 है, जो राज्य का 2.57 प्रतिशत है। 1961 में जिले में 163,374 आबाद रिहायशी जनगणना मकान थे, जबकि राज्य में 6,230,854 थे, जो 2.62 प्रतिशत थे। दशाब्दी में प्रतिशत में बहुत ही कम परिवर्तन हुआ है। 1961 और 1971 में परिवारों की संख्या और प्रति आबाद रिहायशी जनगणना मकान परिवारों और व्यक्तियों की संख्या निम्न प्रकार है:—

	वर्ष	रिहायशी जनगणना मकानों की संख्या	परिवारों की संख्या	प्रति आबाद रिहायशी जनगणना मकान, परिवारों की संख्या	प्रति आबाद रिहायशी जनगणना मकान, व्यक्तियों की संख्या
	1	2	3	4	5
राज्य	1961	6,230,854	6,615,580	1.06	5 2
जिला	1961	163,374	167,087	1.02	4.9
राज्य	1971	6,822,767	7,740,289	1.13	6.1
जिला	1971	175,162	199,434	1.14	6.1

स्पष्ट है कि जिले और राज्य में प्रति आबाद रिहायशी जनगणना मकान में परिवारों और व्यक्तियों की संख्या में वृद्धि हुई है। तुलनात्मक रूप से, जिले के आबाद रिहायशी जनगणना मकान का अधिकतम प्रतिशत (लगभग 37) सागर तहसील में है।

7. ग्राम और नगर.—सागर जिले में 2,090 ग्राम हैं, जो राज्य के कुल ग्रामों की संख्या का 2.71 प्रतिशत है। जिले में, कुल ग्रामों की संख्या का, आबाद ग्रामों का प्रतिशत 89.14 है, जबकि राज्य का प्रतिशत लगभग 92 है। राज्य में कुल 250 नगर हैं जिसमें से जिले में 9 हैं। बीना (इटावा), खुरई, बंडा, सागर नगरपालिका, सागर केन्टोनमेन्ट, राहतगढ़, रेहली, गढ़ाकोटा और देवरी।

आंकड़े एक नजर में

विवरण			मध्यप्रदेश	सागर जिला
जनसंख्या	**योग**	**व्यक्ति**	**41,654,119**	**1,062,291**
		पुरुष	**21,455,334**	**561,318**
		स्त्री	**20,198,785**	**500,973**
	ग्रामीण	व्यक्ति	34,869,352	802,033
		पुरुष	17,823,411	421,481
		स्त्री	17,045,941	380,552
	नगरीय	व्यक्ति	6,784,767	260,258
		पुरुष	3,631,923	139,837
		स्त्री	3,152,844	120,421
नगरीय जनसंख्या का कुल जनसंख्या से प्रतिशत			16.29	24.50
दशाब्दी में जनसंख्या वृद्धिदर (1961–71)			28.67	33.36
वर्ग किलोमीटर में क्षेत्रफल			442,841	10,246
प्रति वर्ग किलोमीटर में जनसंख्या का घनत्व			94	104
लिंगानुपात स्त्रियों की संख्या (प्रति 1,000 पुरुष)			941	892
साक्षर और शिक्षित व्यक्तियों की संख्या तथा उनका प्रतिशत		व्यक्ति	9,223,081(22.14)	296,276(27.89)
		पुरुष	7,016,649(32.70)	217,734(38.79)
		स्त्री	2,206,432(10.92)	78,542(15.68)
काम करने वालों की संख्या (केवल मुख्य क्रियाओं में) तथा		व्यक्ति	15,295,663(36.72)	369,466(34.78)
उनका कुल जनसंख्या से प्रतिशत कोष्टक में:—		पुरुष	11,529,092(53.74)	296,458(52.81)
		स्त्री	3,766,571(18.65)	73,008(14.57)
काम करने वालों का वर्गीकरण एवं प्रतिशत				
(i) काश्तकार		व्यक्ति	8,084,743(52.86)	144,935(39.23)
		पुरुष	6,537,112(56.70)	133,677(45.09)
		स्त्री	1,547,631(41.09)	11,258(15.42)
(ii) खेतिहर मजदूर		व्यक्ति	4,062,338(26.56)	93,708(25.36)
		पुरुष	2,228,064(19.33)	60,138(20.29)
		स्त्री	1,834,274(48.70)	33,570(45.98)
(iii) अन्य काम करने वाले		व्यक्ति	3,148,582(20.58)	130,823(35.41)
		पुरुष	2,763,916(23.97)	102,643(34.62)
		स्त्री	384,666(10.21)	28,180(38.60)
अनुसूचित जाति की जनसंख्या तथा उसका कुल जनसंख्या से प्रतिशत		व्यक्ति	5,453,690(13.09)	221,754(20.88)
		पुरुष	2,810,175(13.10)	116,160(20.69)
		स्त्री	2,643,515(13.09)	105,594(21.08)
अनुसूचित जनजाति की जनसंख्या तथा उसका कुल जनसंख्या से प्रतिशत		व्यक्ति	8,387,403(20.14)	..
		पुरुष	4,198,509(19.57)	..
		स्त्री	4,188,894(20.74)	..
आबाद रिहायशी जनगणना मकानों की संख्या			6,822,767	175,162
ग्रामों की संख्या		योग	77,090	2,090
		आबाद	71,059*	1,863†
		वीरान	6,031**	227††
नगरों की संख्या			250	9

*176 आबाद ग्राम, जो पास के शहर/नगर की बाह्य वृद्धि माने गये हैं, सम्मिलित है।

**67 ग्राम, जिनके आबादी भाग पास के शहर/नगर में मिल चुका है, सम्मिलित हैं।

†7 आबाद ग्राम, जो पास के शहर/नगर की बाह्यवृद्धि माने गये हैं, सम्मिलित है।

††2 आबाद ग्राम, जिनका आबादी भाग पास के शहर/नगर में विलीन हो चुका है, सम्मिलित हैं।

जनगणना का प्राथमिक सारांश

स्थानीय कोड नं.	जिला/तहसील/ नगर/नगर समूह का नाम		क्षेत्रफल (वर्ग (कि.मी. में)	आबाद रिहायशी मकानों की संख्या	परिवारों की संख्या	गिने गये व्यक्तियों की कुल संख्या (बेघरबार और संस्थाओं में रहने वाले व्यक्तियों सहित)			अनूसूचित जातियां	
						व्यक्ति	पु.	स्त्री	पु.	स्त्री
1	2		3	4	5	6	7	8	9	10
30	**सागर जिला**	योग	10,246.0	175,162	199,434	1,062,291	561,318	500,973	116,160	105,594
		ग्रामीण	10,156.0	132,281	151,995	802,033	421,481	380,552	90,847	83,263
		नगरीय	90.0	42,881	47,439	260,258	139,837	120,421	25,313	22,331
1	खुरई तहसील	योग	2,113.4	42,078	50,221	264,876	139,466	125,410	33,991	30,879
		ग्रामीण	2,104.2	32,926	40,250	211,656	111,020	100,636	28,280	25,793
		नगरीय	9.2	9,152	9,971	53,220	28,446	24,774	5,711	5,086
	खुरई (न.स.)	नगरीय	2.94	2,803	3,471	19,744	10,462	9,282	2,049	1,906
	(i) खुरई (न.पा.)	नगरीय	2.62	2,617	3,269	18,810	9,915	8,895	1,966	1,852
	(ii) रीठोर[1] (बा.क्षे.)	नगरीय	0.32	186	202	934	547	387	83	54
	बीना (इटावा) (न.स.)	नगरीय	6.28	6,349	6,500	33,476	17,984	15,492	3,662	3,180
	(i) बीना (इटावा) (न.पा.)	नगरीय	6.00	6,292	6,443	33,106	17,794	15,312	3,658	3,177
	(ii) इटावा[2] (बा.क्षे.)	नगरीय	0.28	57	57	370	190	180	4	3
2	बंडा तहसील	योग	1,341.1	26,647	28,424	144,072	75,792	68,280	16,467	14,959
		ग्रामीण	1,330.7	25,301	26,861	136,442	71,723	64,719	15,759	14,312
		नगरीय	10.4	1,346	1,563	7,630	4,069	3,561	708	647
	बंडा (गै. न. पा.)	नगरीय	10.36	1,346	1,563	7,630	4,069	3,561	708	647
3	सागर तहसील	योग	2,480.4	63,970	73,585	408,949	218,394	190,555	46,181	41,967
		ग्रामीण	2,423.4	38,135	44,270	245,987	130,199	115,788	30,362	28,102
		नगरीय	57.0	25,835	29,315	162,962	88,195	74,767	15,819	13,865
	सागर (न.स.)	नगरीय	52.03	24,676	27,913	154,785	83,855	70,930	15,020	13,169
	(अ) सागर	नगरीय	35.72	20,199	23,357	127,442	68,088	59,354	12,590	11,267
	(i) सागर (न.पा.)	नगरीय	33.75	18,713	21,793	118,574	62,976	55,598	11,144	9,998
	(ii) मकरोनिया बुजुर्ग[3] (बा.क्षे.)	नगरीय	0.40	517	517	2,881	1,690	1,191	538	452
	(iii) गौरनगर[4] (बा.क्षे.)	नगरीय	0.51	238	244	1,708	1,183	525	18	17
	(iv) राजाखेड़ी[5] (बा.क्षे)	नगरीय	0.59	530	559	2,755	1,460	1,295	662	573
	(v) भैंसा[6] (बा.क्षे.)	नगरीय	0.25	78	84	481	242	239	149	142
	(vi) कपूरिया[7] (बा.क्षे.)	नगरीय	0.22	123	160	1,043	537	506	79	85
	(आ) सागर केन्ट	नगरीय	16.31	4,477	4,556	27,343	15,767	11,576	2,430	1,902
	*राहतगढ़ (गै.न.पा.)	नगरीय	5.00	1,159	1,402	8,177	4,340	3,837	799	696
4	रेहली तहसील	योग	2,380.7	42,467	47,204	244,394	127,666	116,728	19,521	17,789
		ग्रामीण	2,367.3	35,919	40,614	207,948	108,539	99,409	16,446	15,056
		नगरीय	13.4	6,548	6,590	36,446	19,127	17,319	3,075	2,733

जिले का सारांश

अनुसूचित जनजातियां		साक्षर एवं शिक्षित व्यक्ति		काम करने वाले (I-IX) कुल काम करने वाले		I काश्तकार			जिला/तहसील/नगर/नगर समूह का नाम	स्थानीय कोड नं.
पु.	स्त्री	पु.	स्त्री	पु.	स्त्री	पु.	स्त्री			
11	12	13	14	15	16	17	18		2	1
..	..	**217,734**	**78,542**	**296,458**	**73,008**	**133,677**	**11,258**	**योग**	**सागर जिला**	**30**
..	..	**130,539**	**33,126**	**232,471**	**61,157**	**128,846**	**10,892**	**ग्रामीण**		
..	..	**87,195**	**45,416**	**63,987**	**11,851**	**4,831**	**366**	**नगरीय**		
..	..	50,584	16,979	73,109	14,068	36,619	1,697	योग	खुरई तहसील	1
..	..	32,780	7,625	60,869	12,662	35,488	1,622	ग्रामीण		
..	..	17,804	9,354	12,240	1,406	1,131	75	नगरीय		
..	..	6,449	3,377	4,356	821	541	46	नगरीय	खुरई (न.स.)	
..	..	6,167	3,295	4,126	779	520	45	नगरीय	(i) खुरई (न.पा.)	
..	..	282	82	230	42	21	1	नगरीय	(ii) रीठोर[1] (बा.क्षे.)	
..	..	11,355	5,977	7,884	585	590	29	नगरीय	बीना (इटावा) (न.स.)	
..	..	11,306	5,954	7,783	543	563	27	नगरीय	(i) बीना (इटावा) (न.पा.)	
..	..	49	23	101	42	27	2	नगरीय	(ii) इटावा[2] (बा.क्षे.)	
..	..	22,749	5,685	42,275	12,096	23,812	3,377	योग	बंडा तहसील	2
..	..	20,076	4,332	40,561	11,786	23,525	3,342	ग्रामीण		
..	..	2,673	1,353	1,714	310	287	35	नगरीय		
..	..	2,673	1,353	1,714	310	287	35	नगरीय	बंडा (गै. न. पा.)	
..	..	100,714	40,768	112,094	27,988	37,565	2,914	योग	सागर तहसील	2
..	..	45,020	11,565	70,867	20,263	35,509	2,779	ग्रामीण		
..	..	55,694	29,203	41,227	7,725	2,056	135	नगरीय		
..	..	53,914	28,584	39,189	7,182	1,882	120	नगरीय	सागर (न.स.)	
..	..	42,849	23,809	30,241	6,241	1,547	110	नगरीय	(अ) सागर	
..	..	39,927	22,897	27,969	5,998	1,391	96	नगरीय	(i) सागर (न.पा.)	
..	..	896	277	901	27	54	2	नगरीय	(ii) मकरोनिया बुजुर्ग[3] (बा.क्षे.)	
..	..	1,015	368	298	37	..	..	नगरीय	(iii) गौरतगर[4] (बा.क्षे.)	
..	..	668	215	707	87	66	4	नगरीय	(iv) राजाखेड़ी[5] (बा.क्षे.)	
..	..	74	16	116	47	9	7	नगरीय	(v) भैंसा[6] (बा.क्षे.)	
..	..	269	36	250	45	27	1	नगरीय	(vi) कपूरिया[7] (बा.क्षे.)	
..	..	11,065	4,775	8,948	941	335	10	नगरीय	(आ) सागर केन्ट,	
..	..	1,780	619	2,038	543	174	15	नगरीय	*राहतगढ़ (गै.न.पा.)	
..	..	43,687	15,110	68,980	18,856	35,681	3,270	योग	रेहली तहसील	3
..	..	32,663	9,604	60,174	16,446	34,324	3,149	ग्रामीण		
..	..	11,024	5,506	8,806	2,410	1,357	121	नगरीय		

जनगणना का प्राथमिक सारांश

स्थानीय कोड नं.	जिला/तहसील/ नगर/नगर समूह का नाम		काम करने वाले									
			II खेतिहर मजदूर		III पशुपालन, वनों से सम्बन्धित कार्य, मछली पकड़ना, शिकार, वृक्षारोपण, फलों का बाग लगाने तथा इसी प्रकार के अन्य कामों में		IV खान खोदना खान से पत्थर निकालना		V वस्तु निर्माण, माल तैयार करना, सर्विसिंग, मरम्मत (a) पारिवारिक उद्योगों में		V (b) पारिवारिक उद्योगों के अतिरिक्त अन्य वस्तुओं के बनाने में	
			पु.	स्त्री	पु.	स्त्री	पु.	स्त्री	पु.	स्त्री	पु.	स्त्री
1	2		19	20	21	22	23	24	25	26	27	28
30	**सागर जिला**	**योग**	**60,138**	**33,570**	**5,373**	**552**	**207**	**27**	**30,943**	**20,756**	**10,613**	**1,638**
		ग्रामीण	**58,324**	**33,011**	**4,093**	**485**	**143**	**22**	**19,328**	**13,669**	**2,807**	**778**
		नगरीय	**1,814**	**559**	**1,280**	**67**	**64**	**5**	**11,615**	**7,087**	**7,806**	**860**
1	खुरई तहसील	योग	19,287	10,003	566	24	106	20	2,217	919	1,338	202
		ग्रामीण	18,814	9,883	372	20	77	15	1,469	538	380	78
		नगरीय	473	120	194	4	29	5	748	381	958	124
	खुरई (न.स.)	नगरीय	147	51	123	1	28	5	483	336	547	113
	(i) खुरई (न.पा.)	नगरीय	121	47	104	1	28	5	479	336	511	96
	(ii) रीठोर[1] (बा.क्षे.)	नगरीय	26	4	19	..	..	..	4	..	36	17
	बीना (इटावा) (न.स.)	नगरीय	326	69	71	3	1	..	265	45	411	11
	(i) बीना (इटावा) (न.पा.)	नगरीय	257	29	71	3	1	..	264	45	410	11
	(ii) इटावा[2] (बा.क्षे.)	नगरीय	69	40	..	..	..	..	1	..	1	..
2	बंडा तहसील	योग	6,764	3,986	1,783	324	45	2	5,196	3,857	704	45
		ग्रामीण	6,683	3,968	1,740	323	42	2	4,948	3,700	440	40
		नगरीय	81	18	43	1	3	..	248	157	264	5
	बंडा (गै. न. पा.)	नगरीय	81	18	43	1	3	..	248	157	264	5
3	सागर तहसील	योग	17,315	9,285	1,776	93	33	1	15,722	11,681	,7389	1,286
		ग्रामीण	16,748	9,111	872	50	2	1	8,196	6,802	1,645	587
		नगरीय	567	174	904	43	31	..	7,526	4,879	5,744	699
	सागर (न.स.)	नगरीय	504	173	829	41	9	..	6,906	4,627	5,221	464
	(अ) सागर	नगरीय	393	96	748	37	8	..	6,359	4,171	4,582	420
	(i) सागर (न.पा.)	नगरीय	297	81	678	33	3	..	6,140	4,048	4,423	405
	(ii) मकरोनिया बुजुर्ग[3] (बा.क्षे.)	नगरीय	65	..	6	..	1	..	42	17	58	1
	(iii) गौरनगर[4] (बा.क्षे.)	नगरीय	..	..	4	1	..	..	1	1	3	..
	(iv) राजाखेड़ी[5] (बा.क्षे.)	नगरीय	26	14	36	3	4	..	129	44	68	1
	(v) भैंसा[6] (बा.क्षे.)	नगरीय	2	1	3	..	..	..	30	21	23	13
	(vi) कपूरिया[7] (बा.क्षे.)	नगरीय	3	..	21	..	..	..	17	40	7	..
	(आ) सागर केन्ट	नगरीय	111	77	81	4	1	..	547	456	639	44
	*राहतगढ़ (गै. न. पा.)	नगरीय	63	1	75	2	22	..	620	252	523	235
4	रेहली तहसील	योग	16,772	10,296	1,248	111	23	4	7,808	4,299	1,182	105
		ग्रामीण	16,079	10,049	1,109	92	22	4	4,715	2,629	342	73
		नगरीय	693	247	139	19	1	..	3,093	1,670	840	32

काम करने वाले												
VI		VII		VIII		IX		X				
निर्माण कार्यों में		वाणिज्य व्यवसाय में		परिवहन, संग्रहण और संचार संस्थाओं में		अन्य सेवाओं में		काम न करने वाले		जिला/तहसील/ नगर/नगर समूह का नाम		स्थानीय कोड नं.
पु.	स्त्री	पु.	स्त्री	पु.	स्त्री	पु.	स्त्री	पु.	स्त्री			
29	30	31	32	33	34	35	36	37	38		2	1
3,740	**358**	**14,118**	**958**	**7,950**	**153**	**29,699**	**3,738**	**264,860**	**427,965**	**योग**	**सागर जिला**	**30**
1,289	**201**	**3,513**	**359**	**1,397**	**64**	**12,731**	**1,676**	**189,010**	**319,395**	**ग्रामीण**		
2,451	**157**	**10,605**	**599**	**6,553**	**89**	**16,968**	**2,062**	**75,850**	**108,570**	**नगरीय**		
918	40	3,230	169	3,975	38	4,853	956	66,357	111,342	योग	खुरई तहसील	1
263	3	927	64	650	15	2,429	424	50,151	87,974	ग्रामीण		
655	37	2,303	105	3,325	23	2,424	532	16,206	23,368	नगरीय		
292	23	986	44	245	17	964	185	6,106	8,461	नगरीय	खुरई (न. स.)	
249	18	963	44	221	17	930	170	5,789	8,116	नगरीय	(i) खुरई (न.पा.)	
43	5	23	..	24	..	34	15	317	345	नगरीय	(ii) रीठोर[1] (बा.क्षे.)	
363	14	1,317	61	3,080	6	1,460	347	10,100	14,907	नगरीय	बीना (इटावा) (न.स.)	
363	14	1,316	61	3,078	6	1,460	347	10,011	14,769	नगरीय	(i) बीना (इटावा) (न.पा.)	
..	..	1	..	2	..	..	..	89	138	नगरीय	(ii) इटावा[2] (बा.क्षे.)	
341	50	954	61	139	1	2,537	393	33,517	56,184	योग	बंडा तहसील	2
267	38	636	40	88	1	2,192	332	31,162	52,933	ग्रामीण		
74	12	318	21	51	..	345	61	2,355	3,251	नगरीय		
74	12	318	21	51	..	345	61	2,355	3,251	नगरीय	***बंडा (गै. न. पा.)***	
2,082	201	8,044	536	3,615	110	18,553	1,881	106,300	162,567	योग	सागर तहसील	3
538	106	1,157	147	599	48	5,601	632	59,332	95,525	ग्रामीण		
1,544	95	6,887	389	3,016	62	12,952	1,249	46,968	67,042	नगरीय		
1,495	92	6,607	375	2,976	61	12,760	1,229	44,666	63,748	नगरीय	सागर (न.स.)	
1,365	78	5,812	326	2,226	40	7,201	963	37,847	53,113	नगरीय	(अ) सागर	
1,059	61	5,733	323	2,147	40	6,098	911	35,007	49,600	नगरीय	(i) सागर (न.पा.)	
20	1	20	..	22	..	613	6	789	1,164	नगरीय	(ii) मकरोनिया बुजुर्ग[3] (बा.क्षे.)	
28	10	6	..	1	..	255	25	885	488	नगरीय	(iii) गौरनगर[4] (बा.क्षे.)	
123	6	48	3	43	..	164	12	753	1,208	नगरीय	(iv) राजाखेड़ी[5] (बा.क्षे.)	
..	..	2	..	5	..	42	5	126	192	नगरीय	(v) भैंसा[6] (बा.क्षे.)	
135	..	3	..	8	..	29	4	287	461	नगरीय	(vi) कपूरिया[7] (बा.क्षे.)	
130	14	795	49	750	21	5,559	266	6,819	10,635	नगरीय	(आ) सागर केन्ट	
49	3	280	14	40	1	192	20	2,302	3,294	नगरीय	*राहतगढ़ (गै. न. पा.)	
399	67	1,890	192	221	4	3,756	508	58,686	97,872	योग	रेहली तहसील	4
221	54	793	108	60	..	2,509	288	48,365	82,963	ग्रामीण		
178	13	1,097	84	161	4	1,247	220	10,321	14,909	नगरीय		

जनगणना का प्राथमिक सारांश

स्थानीय कोड नं.	जिला/तहसील/ नगर/नगर समूह का नाम		क्षेत्रफल (वर्ग कि.मी. में)	आबाद रिहायशी मकानों की संख्या	परिवारों की संख्या	गिने गये व्यक्तियों की कुल संख्या (बेघरबार और संस्थाओं में रहने वाले व्यक्तियों सहित)			अनुसूचित जातियां	
						व्यक्ति	पु.	स्त्री	पु.	स्त्री
1	2		3	4	5	6	7	8	9	10
	गढ़ाकोटा (न. पा.)	नगरीय	3.00	2,652	2,652	14,616	7,622	6,994	1,573	1,371
	रेहली (न.स.)	नगरीय	6.99	1,649	1,684	9,509	4,929	4.580	699	620
	(i) *रेहली (गै.न. पा.)	नगरीय	6.74	1,345	1,380	7,920	4,103	3,817	553	495
	(ii) बमूरा जैसिंग[8] (बा. क्षे.)	नगरीय	0.05	31	31	146	84	62	7	5
	(iii) पटना ककरी[9] (बा.क्षे.)	नगरीय	0.20	273	273	1,443	742	701	139	120
	देवरी (न. पा.)	नगरीय	3.42	2,247	2,254	12,321	6,576	5,745	803	742

स्थानीय कोड नं.	जिला/तहसील/ नगर/नगर समूह का नाम		काम करने वाले									
			II खेतिहर मजदूर		III पशुपालन, वनों से संबंधित कार्य, मछली पकड़ना, शिकार, वृक्षारोपण, फलों का बाग लगाने तथा इसी प्रकार के अन्य कामों में		IV खान खोदना, खान से पत्थर निकालना		V वस्तु निर्माण, माल तैयार करना, सर्विसिंग, मरम्मत			
									(a) पारिवारिक उद्योगों में		(b) पारिवारिक उद्योगों के अतिरिक्त अन्य वस्तुओं के बनाने में	
			पु.	स्त्री	पु.	स्त्री	पु.	स्त्री	पु.	स्त्री	पु.	स्त्री
1	2		19	20	21	22	23	24	25	26	27	28
	गढ़ाकोटा (न.पा.)	नगरीय	178	119	52	11	1	..	1,560	994	419	9
	रेहली (न.स.)	नगरीय	247	77	48	4	..	..	475	298	290	18
	(i) *रेहली (गै.न.पा.)	नगरीय	170	42	42	4	..	..	326	167	276	18
	(ii) बमूरा जैसिंग[8] (बा.क्षे.)	नगरीय	4	..	2	..	..	..	2	1	..	..
	(iii) पटना ककरी[9] (बा.क्षे.)	ग्रामीण	73	35	4	..	..	..	147	130	14	..
	देवरी (न.पा.)	नगरीय	268	51	39	4	..	..	1,058	378	131	5

टिप्पणी:—(1) न.पा. =नगरपालिका
गै.न.पा. =गैर नगरपालिका
न. स. =नगर समूह
बा.क्षे. =बाह्य बृद्धि क्षेत्र
अ.क्षे. =अधिसूचित क्षेत्र
केन्ट=केन्टोनमेन्ट

(2) बाह्यवृद्धि क्षेत्र— 1 आंशिक ग्राम रीठोर, स्था.को. नं. 251, खुरई तहसील
2 सम्पूर्ण ग्राम इटावा, स्था. को. नं. 105, खुरई तहसील
3 सम्पूर्ण ग्राम मकरोनिया बुजुर्ग, स्था. को. नं. 39,
4 गौरनगर पथरिया संरक्षित वन का एक भाग
5 सम्पूर्ण ग्राम राजाखेड़ी, स्था. को. नं. 302,
6 सम्पूर्ण ग्राम भैंसा, स्था. को. नं. 317,
7 सम्पूर्ण ग्राम कपूरिया, स्था. को. नं. 326,
} सागर तहसील
8 सम्पूर्ण ग्राम बमूरा जैसिंग, स्था. को. नं. 70, रेहली तहसील
9 सम्पूर्ण ग्राम पटना ककरी, स्था. को. नं. 72, रेहली तहसील

जिले का सारांश

अनुसूचित जनजातियां		साक्षर एवं शिक्षित व्यक्ति		काम करने वाले (I-IX) कुल काम करने वाले		I काश्तकार			जिला/तहसील/नगर/नगर समूह का नाम	स्थानीय कोड नं.
पु.	स्त्री	पु.	स्त्री	पु.	स्त्री	पु.	स्त्री			
11	12	13	14	15	16	17	18		2	1
..	..	4,230	1,953	3,705	1,319	458	45	नगरीय	गढ़ाकोटा (न.पा.)	
..	..	2,972	1,625	2,209	527	327	49	नगरीय	रेहली (न.स.)	
..	..	2,541	1,440	1,790	340	222	33	नगरीय	(i) *रेहली (गै.न.पा.)	
..	..	47	21	39	3	11	1	नगरीय	(ii) बमूरा जैसिंग[8] (बा.क्षे.)	
..	..	384	164	380	184	94	15	नगरीय	(iii) पटना ककरी[9] (बा.क्षे.)	
..	..	3,822	1,928	2,892	564	572	27	नगरीय	देवरी (न.पा.)	

काम करने वाले												
VI		VII		VIII		IX		X				
निर्माण कार्यों में		वाणिज्य व्यवसाय में		परिवहन, संग्रहण और संचार सेवाओं में		अन्य सेवाओं में		काम न करने वाले			जिला/तहसील/नगर/नगर समूह का नाम	स्थानीय कोड नं.
पु.	स्त्री	पु.	स्त्री	पु.	स्त्री	पु.	स्त्री	पु.	स्त्री			
29	30	31	32	33	34	35	36	37	38		2	1
77	4	517	56	76	2	367	79	3,917	5,675	नगरीय	गढ़ाकोटा (न.पा.)	
56	3	270	19	39	1	457	58	2,720	4,053	नगरीय	रहली (न.स.)	
52	3	258	18	37	1	407	54	2,313	3,477	नगरीय	(i) *रेहली (गै.न.पा.)	
..	..	1	..	..	..	19	1	45	59	नगरीय	(ii) बमूरा जैसिंग[8] (बा.क्षे.)	
4	..	11	1	2	..	31	3	362	517	नगरीय	(iii) पटना ककरी[9] (बा.क्षे.)	
45	6	310	9	46	1	423	83	3,684	5,181	नगरीय	देवरी (न.पा.)	

(3) 1961 की जनगणना में प्रथम बार सम्मिलित किये गये नगर जो कि 1971 की जनगणना में नगर माने गये हैं उनके बायीं ओर तारांकित (*) दिखाये गये हैं.

(4) 1971 की जनगणना में प्रथम बार सम्मिलित नगर इटैलिक में दर्शाये गये हैं.

(5) जिले का क्षेत्रफल भारत के सर्वेयर जनरल से प्राप्त अस्थायी भौगोलिक क्षेत्रफल है.

(6) नगरीय क्षेत्रफल के आंकड़े स्थानीय स्वशासन संस्थाओं से प्राप्त है.

(7) जिले का ग्रामीण क्षेत्रफल, जिले के कुल क्षेत्रफल में से स्थानीय स्वशासन संस्थाओं से प्राप्त नगरीय क्षेत्रफल को घटाकर निकाला गया है.

(8) प्रत्येक तहसील का कुल क्षेत्रफल, पटवारी पत्रकों के अनुसार है। यह आंकड़े संचालक, भू-अभिलेख, मध्यप्रदेश से प्राप्त है। तहसीलवार क्षेत्रफल में जिले का 1916.1 वर्ग कि. मी. वन क्षेत्र सम्मिलित नहीं है क्योंकि वनक्षेत्र के तहसीलवार आंकड़े प्राप्त नहीं हैं.

जनगणना का प्राथमिक सारांश

स्थानीय कोड नं.	गांव-वार्ड गणना ब्लाक का नाम	गांव का क्षेत्रफल एकड़ में नगर/वार्ड का वर्ग कि.मी. में	आबाद रिहायशी मकानों की संख्या	परिवारों की संख्या	गिने गये व्यक्तियों की कुल संख्या (बेघरबार और संस्थाओं में रहने वाले व्यक्तियों सहित)			अनुसूचित जातियां		अनुसूचित जन-जातियां		साक्षर एवं शिक्षित व्यक्ति		(I-IX) कुल काम करने वाले	
					व्यक्ति	पु.	स्त्री	पु.	स्त्री	पु.	स्त्री	पु.	स्त्री	पु.	स्त्री
1	2	3	4	5	6	7	8	9	10	11	12	13	14	15	16
30/1	**खुरई तहसील (ग्रामीण)**	**2,104.02**	**40,250**		**111,020**		**28,280**			..		**32,780**		**60,869**	
		32,926		**211,656**		**100,636**		**25,793**		..		**7,625**		**12,662**	
1	बरोदिया	1,152.00	78	84	387	192	195	16	17	..	..	48	9	114	31
2	पिपरासर	2,190.00	105	106	777	427	350	55	49	..	..	152	12	258	..
	पिपरासर		69	70	495	268	227	55	49	..	..	117	12	153	..
	मूट		17	17	158	92	66	..	..	..	..	23	..	57	..
	सोचर		19	19	124	67	57	..	..	..	..	12	..	48	..
3	रमपुरा	416.00	16	20	111	62	49	6	5	..	..	7	..	35	..
4	कठिया	630.00	..	..	..	वीरान	..	..	..	..	..	..	..	..	..
5	छायन काछी	1,452.00	35	39	227	119	108	5	4	..	..	18	1	69	3
6	छायन जगदीश	698.00	..	..	..	वीरान	..	..	..	..	..	..	..	..	..
7	पालीखेड़ा	773.00	47	47	183	99	84	..	..	..	..	23	..	51	2
8	दुधावनी	622.00	63	63	278	149	129	38	40	..	..	17	1	97	5
9	खितोसा	323.00	..	..	..	वीरान	..	..	..	..	..	..	..	..	..
10	देवल	2,483.00	200	231	1,244	654	590	88	76	..	..	250	53	346	55
	देवल		191	222	1,220	639	581	81	71	..	..	248	53	334	55
	डेरीफार्म		4	4	4	4	..	..	..	..	..	1	..	4	..
	शकरपुरा		5	5	20	11	9	7	5	..	..	1	..	8	..
11	बलारखेड़ी	145.00	23	28	109	54	55	..	..	..	..	..	..	33	2
12	खिरिया भगोती	389.00	..	..	..	वीरान	..	..	..	..	..	..	..	..	..
13	पंधो	981.00	47	68	389	216	173	60	55	..	..	48	3	124	31
14	भैंसवाहा	916.00	3	19	92	53	39	11	10	..	..	5	..	35	24
15	चमारी	2,246.00	96	120	630	335	295	84	79	..	..	69	7	175	31
16	गढ़ौली	574.00	43	70	403	199	204	38	36	..	..	54	4	113	45
17	धमना	490.00	54	58	395	192	203	75	80	..	..	38	4	98	36
18	मोहासा	977.00	68	104	507	269	238	51	41	..	..	65	8	156	67
	मुहासा		24	60	284	147	137	11	8	..	..	30	5	85	61
	स्टेशन		44	44	223	122	101	40	33	..	..	35	3	71	6
19	करोंदा	2,554.00	221	271	1,438	793	645	148	125	..	..	333	80	411	66
	करोंदा		138	138	839	458	381	73	73	..	..	191	36	223	10
	स्टेशन		83	133	599	335	264	75	52	..	..	142	44	188	56
20	आमखेरा	1,139.00	57	64	363	191	172	22	19	..	..	50	2	103	20
21	भानगढ़	2,889.00	338	369	1,900	1,012	888	135	126	..	..	450	122	566	55
	भानगढ़		315	343	1,779	948	831	133	125	..	..	431	119	526	50
	खुशीपुरा		23	26	121	64	57	2	1	..	..	19	3	40	5
22	पुराजादो	683.00	56	84	426	217	209	20	16	..	..	65	10	116	55
23	खजरिया	1,035.00	82	104	575	304	271	76	75	..	..	117	12	158	52
24	विलधा	2,158.00	183	204	995	519	476	65	59	..	..	210	15	302	87
25	हड़कलजैन	1,410.00	77	118	574	310	264	79	68	..	..	83	1	193	41
26	परासरी	759.00	41	52	281	154	127	21	13	..	..	25	8	77	18
	परासरी		35	35	199	109	90	17	11	..	..	17	1	59	6
	बंगला		6	17	82	45	37	4	2	..	..	8	7	18	12
27	बेघई	520.00	80	120	567	302	265	31	32	..	..	67	4	165	69
	बेघई		58	98	457	247	210	28	26	..	..	66	4	137	39

खुरई तहसील

काम करने वाले																						
I		II		III		IV		V(a)		V(b)		VI		VII		VIII		IX		X काम न करने वाले		स्थानीय कोड नं.
पु.	स्त्री	पु.	स्त्री	पु.	स्त्री	पु.	स्त्री	पु.	स्त्री	पु.	स्त्री	पु.	स्त्री	पु.	स्त्री	पु.	स्त्री	पु.	स्त्री	पु.	स्त्री	
17	18	19	20	21	22	23	24	25	26	27	28	29	30	31	32	33	34	35	36	37	38	1
35,488	18,814		372		77	1,466		380		263		927		650		2,429		50,151				30/1
1,622		9,883		20		15		538		78		3		64		15		424		87,974		
89	..	23	29	..	..	..	..	..	..	..	..	..	..	1	2	..	..	1	..	78	164	1
243	..	3	..	..	..	..	..	..	..	..	..	..	..	..	..	..	..	12	..	169	350	2
138	..	3	..	..	..	..	..	..	..	..	..	..	..	..	..	..	..	12	..	115	227	
57	..	..	..	..	..	..	..	..	..	..	..	..	..	..	..	..	..	..	..	35	66	
48	..	..	..	..	..	..	..	..	..	..	..	..	..	..	..	..	..	..	..	19	57	
31	..	4	..	..	..	..	..	..	..	..	..	..	..	..	..	..	..	..	..	27	49	3
..	..	..	..	..	..	..	..	..	..	वीरान	..	..	..	..	..	..	..	..	..	..	..	4
59	..	9	1	..	..	..	..	..	..	..	..	..	..	..	..	..	..	1	2	50	105	5
..	..	..	..	..	..	..	..	..	..	वीरान	..	..	..	..	..	..	..	..	..	..	..	6
44	..	6	2	..	..	..	..	..	..	..	..	1	..	..	..	..	..	..	..	48	82	7
64	..	17	5	..	..	..	..	..	..	..	..	16	..	..	..	..	..	..	..	52	124	8
..	..	..	..	..	..	..	..	..	..	वीरान	..	..	..	..	..	..	..	..	..	..	..	9
224	10	77	13	6	..	..	..	..	..	..	..	2	..	11	3	2	..	24	29	308	535	10
224	10	69	13	3	..	..	..	..	..	..	..	2	..	11	3	2	..	23	29	305	526	
..	..	..	..	3	..	..	..	..	..	..	..	..	..	..	..	..	..	1	..	..	..	
..	..	8	..	..	..	..	..	..	..	..	..	..	..	..	..	..	..	..	..	3	9	
23	..	9	2	..	..	..	..	..	..	..	..	1	..	..	..	..	..	..	..	21	53	11
..	..	..	..	..	..	..	..	..	..	वीरान	..	..	..	..	..	..	..	..	..	..	..	12
82	1	41	30	..	..	..	..	..	..	..	..	..	..	..	..	..	..	1	..	92	142	13
2	..	28	24	..	..	..	..	..	..	..	..	..	..	..	..	..	..	5	..	18	15	14
101	..	65	31	..	..	..	..	1	..	..	..	..	..	..	..	..	..	8	..	160	264	15
69	1	43	44	..	..	..	..	1	..	..	..	..	..	..	..	.	..	..	..	86	159	16
48	..	43	27	..	..	..	..	..	..	..	..	..	..	..	..	..	..	7	9	94	167	17
44	3	77	64	1	..	..	..	..	..	..	..	10	..	..	..	18	..	6	..	113	171	18
16	1	61	60	1	..	..	..	..	..	..	..	2	..	..	..	..	..	5	..	62	76	
28	2	16	4	..	..	..	..	..	..	..	..	8	..	..	..	18	..	1	..	51	95	
247	9	52	55	..	..	..	..	8	..	..	..	20	..	15	..	56	2	13	..	382	579	19
201	8	7	2	..	..	..	..	1	..	..	..	7	..	..	..	1	..	6	..	235	371	
46	1	45	53	..	..	..	..	7	..	..	..	13	..	15	..	55	2	7	..	147	208	
79	7	23	13	..	..	..	..	..	..	..	..	..	..	..	..	..	..	1	..	88	152	20
349	9	118	44	..	..	..	..	4	..	3	..	5	..	9	1	1	..	77	1	446	833	21
326	7	105	41	..	..	..	..	4	..	3	..	5	..	8	1	1	..	74	1	422	781	
23	2	13	3	..	..	..	..	..	..	..	..	..	..	1	..	..	..	3	..	24	52	
64	..	51	55	..	..	..	..	..	..	..	..	..	..	..	..	.	..	1	..	101	154	22
107	..	50	52	..	..	..	..	1	..	..	..	..	..	..	..	..	.	..	..	146	219	23
205	11	71	69	..	..	..	..	14	7	..	..	..	..	..	..	1	..	11	..	217	389	24
104	..	87	41	..	..	..	..	..	..	..	..	..	..	1	..	..	..	1	..	117	223	25
56	..	17	18	..	..	..	..	1	..	..	..	1	..	1	..	..	..	1	..	77	109	26
50	..	5	6	..	..	..	..	1	..	..	..	1	..	1	..	..	..	1	..	50	84	
6	..	12	12	..	..	..	..	..	..	..	..	..	..	..	..	..	..	..	..	27	25	
69	..	75	67	6	2	..	..	3	..	..	..	..	..	..	..	..	..	12	..	137	196	27
69	..	52	39	1	..	..	..	3	..	..	..	..	..	..	..	..	..	12	..	110	171	

जनगणना का प्राथमिक सारांश

स्थानीय कोड नं.	गांव/वार्ड गणना ब्लाक का नाम	गांव का क्षेत्रफल एकड़ में नगर/वार्ड का वर्ग कि॰मी॰ में	आबाद रिहायशी मकानों की संख्या	परिवारों की संख्या	गिने गये व्यक्तियों की कुल संख्या (बेघरबार और संस्थाओं में रहने वाले व्यक्तियों सहित)			अनुसूचित जातियां		अनुसूचित जन-जातियां		साक्षर एवं शिक्षित व्यक्ति		(I-IX) कुल काम करने वाले	
					व्यक्ति	पु.	स्त्री	पु.	स्त्री	पु.	स्त्री	पु.	स्त्री	पु.	स्त्री
1	2	3	4	5	6	7	8	9	10	11	12	13	14	15	16
	टपरा		22	22	110	55	55	3	6	..	..	1	..	28	30
28	गिरवल	1,987.00	132	139	724	398	326	62	59	..	..	114	7	224	18
29	रूसल्ला	1,188.00	59	65	366	213	153	116	84	..	..	31	4	120	7
30	लहर वास	1,615.00	76	101	547	305	242	47	39	..	..	87	4	171	54
31	कंजिया	3,120.00	232	240	1,258	645	613	88	98	..	..	249	69	362	24
32	सलीता	857.00	47	47	251	124	127	..	..	..	..	17	..	32	77
33	उमरिया	517.00	9	10	67	36	31	..	..	..	..	1	..	22	1
34	रामसागर	689.00	73	84	479	261	218	116	100	..	..	79	4	140	2
	रामसागर		70	81	458	249	209	104	91	..	..	77	4	133	2
	परपुरा		3	3	21	12	9	12	9	..	..	2	..	7	..
35	कन्जोल	471.00	..	..	..	वीरान	..	..	..	..	..	..	..	..	..
36	देवराजी	595.00	72	73	407	207	200	28	26	..	..	73	1	117	7
37	लहरावदा	863.00	68	80	389	218	171	56	50	..	..	53	3	110	13
38	कंजियारैयत	369.00	9	9	60	31	29	..	..	..	..	8	..	14	..
39	गोंची	470.00	27	27	157	82	75	2	4	..	..	13	..	48	15
	गोची		25	25	151	80	71	..	..	..	..	13	..	46	15
	पटपुरा		2	2	6	2	4	2	4	..	..	..	..	2	..
40	बगसपुर	1,037.00	47	64	316	160	156	45	33	..	..	33	..	98	29
41	हिन्नोद	2,845.00	173	198	1,041	522	519	170	161	..	..	136	30	318	25
	हिन्नोद		159	182	974	487	487	150	145	..	..	130	30	295	21
	खुशीपुरा		7	7	25	12	13	..	..	..	..	..	..	9	..
	खिरियापुरा		7	9	42	23	19	20	16	..	..	6	..	14	4
42	खमऊखेरी	401.00	12	18	90	44	46	..	..	..	..	17	..	22	2
43	भोजपुर	478.00	36	40	157	83	74	4	6	..	..	32	3	48	19
44	सिरचोपी	2,000.00	172	183	797	433	364	77	60	..	..	151	24	247	49
45	लखाहर	1,542.00	102	102	495	245	250	69	77	..	..	85	13	143	17
46	ढामा	662.00	51	51	294	157	137	30	25	..	..	31	3	95	30
47	बाधारूपा	319.00	1	1	9	5	4	..	..	..	..	3	..	2	..
48	भाकरई	1,072.00	39	59	274	157	117	15	15	..	..	39	1	92	18
49	हांसुवा	1,162.00	61	67	349	188	161	36	35	..	..	28	4	115	31
50	धरमपुर	441.00	19	26	133	74	59	32	28	..	..	12	..	44	18
51	पुरेना	1,539.00	59	59	369	195	174	46	55	..	..	59	10	109	11
52	बेसराकशोई	1,243.00	76	76	419	233	186	67	59	..	..	68	12	116	5
53	पुरारामा	245.00	..	..	..	वीरान	..	..	..	..	..	..	..	..	..
54	धनोरा	225 00	21	21	118	71	47	12	13	..	..	1	1	37	4
55	सरगोली	304.00	8	9	62	28	34	..	..	..	..	4	..	17	..
56	पटकुई	758.00	62	64	310	171	139	66	54	..	..	20	6	110	10
57	हांसलखेडी	1,252.00	86	101	512	278	234	58	44	..	..	41	7	171	12
58	महूटा	662.00	..	..	..	वीरान	..	..	..	..	..	..	..	..	..
59	हिमरोली	683.00	43	50	286	145	141	53	54	..	..	23	2	94	7
60	पिपरियापुरा	402.00	..	..	..	वीरान	..	..	..	..	..	..	..	..	..
61	मनमती	217.00	5	6	43	25	18	..	..	..	..	10	..	12	..
62	नहरोन	439.00	27	28	142	86	56	40	35	..	..	12	..	49	3
63	बिलवई बुजुर्ग	766.00	67	89	321	177	144	74	61	..	..	49	5	91	25

खुरई तहसील

काम करने वाले																						
I		II		III		IV		V(a)		V(b)		VI		VII		VIII		IX		X काम न करने वाले		
पु.	स्त्री	पु.	स्त्री	पु.	स्त्री	पु.	स्त्री	पु.	स्त्री	पु.	स्त्री	पु.	स्त्री	पु.	स्त्री	पु.	स्त्री	पु.	स्त्री	पु.	स्त्री	स्थानीय कोड नं.
17	18	19	20	21	22	23	24	25	26	27	28	29	30	31	32	33	34	35	36	37	38	1
..	..	23	28	5	2	..	..	..	..	..	..	..	..	..	..	..	..	..	..	27	25	
173	..	48	18	..	..	..	..	..	..	..	..	..	..	..	..	..	..	3	..	174	308	28
87	..	33	7	..	..	..	..	..	..	..	..	..	..	..	..	..	..	..	..	93	146	29
123	3	46	51	..	..	..	..	..	..	..	..	..	..	..	..	..	..	2	..	134	188	30
181	5	122	17	1	..	..	..	13	..	..	..	..	..	8	1	5	..	32	1	283	589	31
2	49	30	28	..	..	..	..	..	..	..	..	..	..	..	..	..	..	..	..	92	50	32
17	..	5	1	..	..	..	..	..	..	..	..	..	..	..	..	..	..	..	..	14	30	33
121	1	18	1	..	..	..	..	..	..	..	..	..	..	..	..	..	..	1	..	121	216	34
114	1	18	1	..	..	..	..	..	..	..	..	..	..	..	..	..	..	1	..	116	207	
7	..	..	..	..	..	..	..	..	..	..	..	..	..	..	..	..	..	..	..	5	9	
..	..	..	..	..	..	..	..	..	..	वीरान		..	..	..	..	..	..	..	..	..	..	35
111	1	4	5	..	..	..	..	1	1	..	..	..	..	..	..	..	..	1	..	90	193	36
76	2	32	11	..	..	..	..	..	..	..	..	..	..	..	..	..	..	2	..	108	158	37
14	..	..	..	..	..	..	..	..	..	..	..	..	..	..	..	..	..	..	..	17	29	38
37	..	11	15	..	..	..	..	..	..	..	..	..	..	..	..	..	..	..	..	34	60	39
35	..	11	15	..	..	..	..	..	..	..	..	..	..	..	..	..	..	..	..	34	56	
2	..	..	..	..	..	..	..	..	..	..	..	..	..	..	..	..	..	..	..	..	4	
79	..	19	29	..	..	..	..	..	..	..	..	..	..	..	..	..	..	..	..	62	127	40
201	..	98	25	..	..	..	..	5	..	..	..	6	..	5	..	..	..	3	..	204	494	41
189	..	87	21	..	..	..	..	5	..	..	..	6	..	5	..	..	..	3	..	192	466	
2	..	7	..	..	..	..	..	..	..	..	..	..	..	..	..	..	..	..	..	3	13	
10	..	4	4	..	..	..	..	..	..	..	..	..	..	..	..	..	..	..	..	9	15	
12	..	10	2	..	..	..	..	..	..	..	..	..	..	..	..	..	..	..	..	22	44	42
26	..	22	19	..	..	..	..	..	..	..	..	..	..	..	..	..	..	..	..	35	55	43
152	..	77	46	..	..	..	..	9	2	2	..	..	..	4	1	..	..	3	..	186	315	44
90	2	45	10	3	..	..	..	..	..	2	..	..	..	..	..	..	..	3	5	102	233	45
34	..	61	30	..	..	..	..	..	..	..	..	..	..	..	..	..	..	..	..	62	107	46
2	..	..	..	..	..	..	..	..	..	..	..	..	..	..	..	..	..	..	..	3	4	47
63	..	25	18	1	..	..	..	..	..	..	..	..	..	..	..	1	..	2	..	65	99	48
68	14	45	17	..	..	..	..	..	..	..	..	..	..	..	..	..	..	2	..	73	130	49
33	9	10	9	..	..	..	..	..	..	..	..	..	..	..	..	..	..	1	..	30	41	50
76	2	32	9	..	..	..	..	..	..	..	..	..	..	..	..	..	..	1	..	86	163	51
104	..	11	5	..	..	..	..	..	..	..	..	..	..	..	..	..	..	1	..	117	181	52
..	..	..	..	..	..	..	..	..	..	वीरान		..	..	..	..	..	..	..	..	..	..	53
31	2	6	2	..	..	..	..	..	..	..	..	..	..	..	..	..	..	..	..	34	43	54
16	..	1	..	..	..	..	..	..	..	..	..	..	..	..	..	..	..	..	..	11	34	55
76	3	33	7	..	..	..	..	..	..	..	..	..	..	..	..	..	..	1	..	61	129	56
117	..	53	12	..	..	..	..	..	..	..	..	..	..	..	..	..	..	1	..	107	222	57
..	..	..	..	..	..	..	..	..	..	वीरान		..	..	..	..	..	..	..	..	..	..	58
61	1	33	6	..	..	..	..	..	..	..	..	..	..	..	..	..	..	..	..	51	134	59
..	..	..	..	..	..	..	..	..	..	वीरान		..	..	..	..	..	..	..	..	..	..	60
12	..	..	..	..	..	..	..	..	..	..	..	..	..	..	..	..	..	..	..	13	18	61
47	3	2	..	..	..	..	..	..	..	..	..	..	..	..	..	..	..	..	..	37	53	62
65	1	24	24	..	..	..	..	..	..	..	..	..	..	..	..	..	..	2	..	86	119	63

जनगणना का प्राथमिक सारांश

स्थानीय कोड नं.	गांव/वार्ड गणना ब्लाक का नाम	गांव का क्षेत्रफल एकड़ में नगर/वार्ड का वर्ग कि.मी. में	आबाद रिहायशी मकानों की संख्या	परिवारों की संख्या	गिने गये व्यक्तियों की कुल संख्या (बेघरबार और संस्थाओं में रहने वाले व्यक्तियों सहित)			अनुसूचित जातियां		अनुसूचित जन-जातियां		साक्षर एवं शिक्षित व्यक्ति		(I-IX) कुल काम करने वाले	
					व्यक्ति	पु.	स्त्री	पु.	स्त्री	पु.	स्त्री	पु.	स्त्री	पु.	स्त्री
1	2	3	4	5	6	7	8	9	10	11	12	13	14	15	16
64	बम्होरीकेला	629.00	72	109	310	161	149	24	25	..	..	18	4	91	49
	बम्होरीकेला		67	104	272	141	131	24	25	..	..	18	4	81	49
	बंजाराटपरा		5	5	38	20	18	..	..	..	..	..	..	10	..
65	बेरखेरीटांडा	837.96	60	60	339	179	160	98	91	..	..	13	1	110	1
	बेरखेड़ीटांड़ा		22	22	148	73	75	59	58	..	..	12	1	44	..
	बंजाराटपरा		38	38	191	106	85	39	33	..	..	1	..	66	1
66	पार	1,509.00	89	137	651	345	306	155	132	..	..	76	10	217	61
67	कालूखेरी	459.00	49	49	260	133	127	82	84	..	..	32	1	73	1
68	मुड़िया	975.00	45	46	201	115	86	17	16	..	..	35	4	61	4
69	मूड़री	506.00	36	36	172	102	70	3	1	..	..	20	3	61	3
70	आगासोद	4,878.00	385	455	2449	1275	1174	302	285	..	..	474	124	700	138
71	छक आगासौद	480.00	9	9	49	24	25	..	..	..	..	..	..	15	6
72	दौनमड़ी	616.00	8	8	41	23	18	..	..	..	..	..	..	11	2
73	बिलखाना	838.00	52	58	353	184	169	54	53	..	..	57	10	104	26
74	बम्होरी दुर्जन	654.00	43	44	288	138	150	49	54	..	..	46	4	87	20
75	जोध	2,170.00	104	125	748	412	336	107	93	..	..	138	24	223	42
76	महादेवखेड़ी	1,408.00	93	118	542	272	270	80	93	..	..	102	26	144	12
	महादेवखेड़ी		76	101	473	242	231	77	90	..	..	97	25	125	12
	सरियाना		17	17	69	30	39	3	3	..	..	5	1	19	..
77	बेरखेड़ी	746.00	97	112	568	302	266	59	65	..	..	71	14	179	41
78	निवोदा	1,705.00	97	101	612	313	299	72	73	..	..	103	27	179	81
79	सेमरखेड़ी	974.00	131	147	849	452	397	53	42	..	..	116	39	250	7
80	चकरधई	462.00	..	..	..	वीरान	..	..	..	..	..	..	..	..	..
81	कचनोदा	709.00	7	7	36	18	18	..	..	..	..	3	..	12	7
82	बरमायन	1,325.00	81	103	552	297	255	33	22	..	..	97	6	170	23
83	बिहरना	2,196.00	106	178	901	481	420	124	100	..	..	126	25	266	89
	बिहरना		87	144	745	396	349	111	88	..	..	108	21	215	71
	छापर		19	34	156	85	71	13	12	..	..	18	4	51	18
84	परसोरा	538.00	54	69	380	196	184	75	75	..	..	37	2	117	28
85	जगदीशपुर	388.00	7	12	41	21	20	11	7	..	..	4	1	15	5
86	गुरयाना	650.00	53	55	311	154	157	37	35	..	..	46	8	82	40
87	मुरयाना	671.00	46	48	252	136	116	65	56	..	..	45	4	73	12
88	मुड़ियादेहरा	1,021.00	72	86	502	254	248	61	48	..	..	58	..	155	61
89	मिरजापुर	813.00	69	110	564	310	254	39	33	..	..	79	11	180	53
90	लश्करपुर	335.00	..	..	..	वीरान	..	..	..	..	..	..	..	..	..
91	ढांड	3,107.00	164	255	1266	647	619	227	212	..	..	154	40	341	26
92	ताजपुरा	355.00	14	22	114	62	52	..	..	..	..	10	2	39	11
93	बुखारा	1,788.00	134	158	793	414	379	44	48	..	..	94	7	210	37
94	बेथनी	1,991.00	106	130	660	332	328	122	123	..	..	104	28	196	37
95	कनखर	793.00	40	77	357	186	171	3	4	..	..	22	1	111	65
96	मलिया	375.00	10	10	49	27	22	13	16	..	..	13	7	11	..
97	बरदोरा	1,391.00	26	26	164	83	81	..	..	..	..	23	1	40	5
98	बेलई	2,781.00	235	375	1397	771	626	252	192	..	..	266	42	456	54
	बेलई		213	226	1115	580	535	167	137	..	..	231	34	303	17

खुरई तहसील

काम करने वाले																						
I		II		III		IV		V(a)		V(b)		VI		VII		VIII		IX		X काम न करने वाले		स्थानीय कोड नं.
पु.	स्त्री	पु.	स्त्री	पु.	स्त्री	पु.	स्त्री	पु.	स्त्री	पु.	स्त्री	पु.	स्त्री	पु.	स्त्री	पु.	स्त्री	पु.	स्त्री	पु.	स्त्री	
17	18	19	20	21	22	23	24	25	26	27	28	29	30	31	32	33	34	35	36	37	38	1
29	2	61	47	..	..	..	..	..	..	..	..	..	..	1	..	..	..	..	..	70	100	64
29	2	52	47	..	..	..	..	..	..	..	..	..	..	..	..	..	..	..	..	60	82	
..	..	9	..	..	..	..	..	..	..	..	..	..	..	1	..	..	..	..	..	10	18	
68	..	42	1	..	..	..	..	..	..	..	..	..	..	..	..	..	..	..	..	69	159	65
43	..	1	..	..	..	..	..	..	..	..	..	..	..	..	..	..	..	..	..	29	75	
25	..	41	1	..	..	..	..	..	..	..	..	..	..	..	..	..	..	..	..	40	84	
114	1	97	60	..	..	..	..	..	..	..	..	..	..	..	..	5	..	1	..	128	245	66
41	..	32	1	..	..	..	..	..	..	..	..	..	..	..	..	..	..	..	..	60	126	67
38	2	21	2	..	..	..	..	..	..	..	..	..	..	..	..	..	..	2	..	54	82	68
54	3	5	..	..	..	..	..	2	..	..	..	..	..	..	..	..	..	..	..	41	67	69
416	5	166	123	18	..	2	..	17	4	4	..	9	..	29	..	3	..	36	6	575	1036	70
..	..	3	2	..	..	..	..	12	4	..	..	..	..	..	..	..	..	..	..	9	19	71
4	..	7	2	..	..	..	..	..	..	..	..	..	..	..	..	..	..	..	..	12	16	72
66	2	34	23	..	..	..	..	1	1	..	..	..	..	..	..	..	..	3	..	80	143	73
64	..	23	20	..	..	..	..	..	..	..	..	..	..	..	..	..	..	..	..	51	130	74
157	5	47	37	..	..	..	..	1	..	2	..	..	..	2	..	10	..	4	..	189	294	75
67	3	72	9	..	..	..	..	2	..	..	..	..	..	..	..	..	..	3	..	128	258	76
67	3	53	9	..	..	..	..	2	..	..	..	..	..	..	..	..	..	3	..	117	219	
..	..	19	..	..	..	..	..	..	..	..	..	..	..	..	..	..	..	..	..	11	39	
87	..	78	38	..	..	..	..	9	3	..	..	..	..	..	..	1	..	4	..	123	225	77
120	2	51	78	..	..	..	..	3	1	..	..	..	..	..	..	2	..	3	..	134	218	78
161	4	84	1	..	..	..	..	..	..	..	..	2	..	1	..	..	..	2	2	202	390	79
..	..	..	..	..	..	..	..	..	..	वीरान	..	..	..	..	..	..	..	..	..	..	..	80
12	..	..	7	..	..	..	..	..	..	..	..	..	..	..	..	..	..	..	..	6	11	81
126	1	36	22	..	..	..	..	..	..	2	..	3	..	..	..	..	..	3	..	127	232	82
147	4	108	83	2	1	..	..	..	..	1	..	..	..	1	1	2	..	5	..	215	331	83
117	3	89	66	2	1	..	..	..	..	..	..	..	..	1	1	2	..	4	..	181	278	
30	1	19	17	..	..	..	..	..	..	1	..	..	..	..	..	..	..	1	..	34	53	
64	1	33	27	..	..	..	..	..	..	..	..	20	..	..	..	..	..	..	..	79	156	84
9	..	6	5	..	..	..	..	..	..	..	..	..	..	..	..	..	..	..	..	6	15	85
61	3	19	37	..	..	..	..	1	..	..	..	..	..	..	..	..	..	1	..	72	117	86
57	3	14	9	..	..	..	..	..	..	..	..	..	..	..	..	..	..	2	..	63	104	87
116	1	38	60	..	..	..	..	..	..	..	..	..	..	..	..	..	..	1	..	99	187	88
99	..	78	53	..	..	..	..	..	..	..	..	..	..	..	..	3	..	..	..	130	201	89
..	..	..	..	..	..	..	..	..	..	वीरान	..	..	..	..	..	..	..	..	..	..	..	90
213	11	73	6	7	..	..	..	..	..	6	..	..	..	1	..	4	..	37	9	306	593	91
22	..	16	11	..	..	..	..	..	..	..	..	..	..	..	..	..	..	1	..	23	41	92
128	3	78	34	..	..	..	..	1	..	..	..	..	..	1	..	..	..	2	..	204	342	93
94	1	97	36	..	..	..	..	1	..	..	..	..	..	2	..	..	..	2	..	136	291	94
29	..	81	65	..	..	..	..	..	..	..	..	..	..	..	..	..	..	1	..	75	106	95
6	..	3	..	..	..	..	..	..	..	..	..	..	..	..	..	2	..	..	..	16	22	96
25	..	14	5	..	..	..	..	..	..	..	..	..	..	..	..	..	..	1	..	43	76	97
203	9	96	34	..	..	..	..	4	..	1	..	4	..	8	1	126	8	14	2	315	572	98
203	9	70	6	..	..	..	..	4	..	1	..	4	..	4	..	4	..	13	2	277	518	

जनगणना का प्राथमिक सारांश

स्थानीय कोड नं.	गांव/वार्ड गणना ब्लाक का नाम	गांव का क्षेत्रफल एकड़ में नगर/वार्ड का वर्ग कि.मी. में	आबाद रिहायशी मकानों की संख्या	परिवारों की संख्या	गिने गये व्यक्तियों की कुल संख्या (बेघरबार और संस्थाओं में रहने वाले व्यक्तियों सहित)			अनुसूचित जातियां		अनुसूचित जन-जातियां		साक्षर एवं शिक्षित व्यक्ति		(I-XI) कुल काम करने वाले	
					व्यक्ति	पु.	स्त्री	पु.	स्त्री	पु.	स्त्री	पु.	स्त्री	पु.	स्त्री
1	2	3	4	5	6	7	8	9	10	11	12	13	14	15	16
	स्टेशन आगासोद		22	149	282	191	91	85	55	..	..	35	8	153	37
99	गुनगी	820.00	76	78	501	265	236	154	132	..	..	76	20	145	6
	गुनगी		64	66	437	229	208	118	104	..	..	76	20	124	5
	नीना चमारी		12	12	64	36	28	36	28	..	..	..	..	21	1
100	देहरी	3,369.00	273	361	1,807	895	912	174	176	..	..	334	71	499	298
	देहरी		198	278	1,401	696	705	157	163	..	..	284	59	375	206
	बीज का टपरा		30	31	215	108	107	..	..	..	..	1	1	68	57
	टपरा		45	52	191	91	100	17	13	..	..	49	11	56	35
101	कठाई	477.00	20	20	156	78	78	..	..	..	..	32	2	33	4
102	किरोंद	952.00	56	56	542	281	261	112	106	..	..	82	8	159	79
103	मनऊ	473.00	17	19	84	50	34	22	11	..	..	16	6	24	7
104	कलराऊनी	554.00	33	62	250	117	133	34	44	..	..	29	14	68	42
105	इटावा	3,185.00										बाह्य वृद्धि क्षेत्र के रूप में			
106	भिलावनी	425.00	64	64	327	155	172	34	38	..	..	32	4	90	84
107	पाली इटावा	475.00	32	32	147	84	63	63	39	..	..	27	6	47	7
108	सवधा	596.00	35	35	196	98	98	26	31	..	..	34	9	54	39
109	किरबिदा	1,226.00	80	112	536	273	263	77	78	..	..	71	20	142	33
110	हड़कल खाती	1,402.00	81	95	588	303	285	135	133	..	..	101	39	144	13
111	बरोदिया घाट	734.00	81	122	599	316	283	105	78	..	..	104	17	187	52
	बिरोदिया घाट		69	107	543	293	250	105	78	..	..	104	17	170	46
	रावतपुर		12	15	56	23	33	..	..	..	..	..	..	17	6
112	रूपऊ	552.00	37	37	207	109	98	71	47	..	..	39	7	54	7
113	करई	471.00	..	..	..	वीरान	..	..	..	..	..	..	..	..	.
114	गुलौआ	704.00	55	58	366	198	168	89	81	..	..	59	16	100	17
	गुलौआ		55	58	366	198	168	89	81	..	..	59	16	100	17
	बंगला		..	..	..	वीरान	..	..	..	..	..	..	..	..	..
115	नोपुरा	308.00	..	6	18	9	9	9	9	..	..	..	..	7	6
116	नोगांव	1,142.00	154	190	1,053	546	507	215	201	..	..	212	84	255	77
117	हांसुवा	649.00	41	43	194	112	82	11	10	..	..	26	4	63	11
	हासुवा		13	15	88	53	35	7	2	..	..	16	2	29	..
	रेलवे स्टेशन		14	14	42	23	19	4	8	..	..	7	2	14	..
	कुंकरपुरा		3	3	16	10	6	..	..	..	..	3	..	4	2
	रावनपुरा		11	11	48	26	22	..	..	..	..	..	..	16	9
118	केथनी रैयत	850.00	20	20	113	57	56	2	..	..	..	4	..	30	9
	केरथनी रैयत		13	13	100	48	52	..	..	..	..	..	..	23	8
	क्वार्टर		7	7	13	9	4	2	..	..	..	4	..	7	1
119	पड़रिया	1,849.00	160	180	967	504	463	203	172	..	..	203	63	280	44
120	गड़ा	1,968.00	101	104	503	257	246	48	46	..	..	69	3	149	34
121	गोधना	767.00	54	54	299	160	139	9	10	..	..	54	9	84	15
122	बामोरा	1,957.00	491	751	3,987	2,126	1,861	400	337	..	..	1,381	681	961	151
123	धनोरा	1,160.00	24	51	312	172	140	47	39	..	..	33	15	109	53
124	गोंहर	791.00	101	121	702	382	320	87	73	..	..	146	32	207	44
125	पिपरिया	475.00	12	161	114	57	57	7	7	..	..	27	6	27	..
126	धनसरा	1,210.00	99	153	797	428	369	120	124	..	..	134	17	264	85

खुरई तहसील

काम करने वाले																						
I		II		III		IV		V(a)		V(b)		VI		VII		VIII		IX		X काम न करने वाले		स्थानीय कोड नं.
पु.	स्त्री	पु.	स्त्री	पु.	स्त्री	पु.	स्त्री	पु.	स्त्री	पु.	स्त्री	पु.	स्त्री	पु.	स्त्री	पु.	स्त्री	पु.	स्त्री	पु.	स्त्री	
17	18	19	20	21	22	23	24	25	26	27	28	29	30	31	32	33	34	35	36	37	38	1
..	..	26	28	..	..	..	..	..	..	..	..	..	..	4	1	122	8	1	..	38	54	
94	2	45	4	..	..	..	..	3	..	..	..	1	..	..	..	..	..	2	..	120	230	99
94	2	24	3	..	..	..	..	3	..	..	..	1	..	..	..	..	..	2	..	105	203	
..	..	21	1	..	..	..	..	..	..	..	..	..	..	..	..	..	..	..	..	15	27	
274	12	187	284	6	..	..	..	3	..	5	2	4	..	5	..	3	..	12	..	396	614	100
219	10	120	194	6	..	..	..	3	..	4	2	4	..	5	..	2	..	12	..	321	499	
15	..	53	57	..	..	..	..	..	..	..	..	..	..	..	..	..	..	..	..	40	50	
40	2	14	33	..	..	..	..	..	..	1	..	..	..	..	..	1	..	..	..	35	65	
27	..	6	4	..	..	..	..	..	..	..	..	..	..	..	..	..	..	..	..	45	74	101
64	2	87	77	..	..	..	..	..	..	..	..	1	..	..	..	2	..	5	..	122	182	102
10	..	14	7	..	..	..	..	..	..	..	..	..	..	..	..	..	..	..	..	26	27	103
15	..	45	41	4	1	..	..	..	..	..	..	..	..	..	..	1	..	3	..	49	91	104
इटावा नगर में सम्मिलित																						105
49	42	36	42	..	..	..	..	..	..	..	..	..	..	..	..	4	..	1	..	65	88	106
2	..	34	7	..	..	..	..	..	..	..	..	..	..	..	..	10	..	1	..	37	56	107
19	17	22	22	..	..	..	..	..	..	..	..	..	..	..	..	13	..	..	..	44	59	108
63	4	70	29	..	..	..	..	..	..	2	..	5	..	1	..	..	..	1	..	131	230	109
101	5	43	8	..	..	..	..	..	..	..	..	..	..	..	..	..	..	..	..	159	272	110
90	5	84	47	..	..	..	..	..	..	1	..	..	..	..	..	2	..	10	..	129	231	111
90	5	67	41	..	..	..	..	..	..	1	..	..	..	..	..	2	..	10	..	123	204	
..	..	17	6	..	..	..	..	..	..	..	..	..	..	..	..	..	..	..	..	6	27	
17	2	4	..	2	..	..	..	1	..	..	..	..	..	..	..	25	1	5	4	55	91	112
..	..	..	..	..	..	..	..	..	..	वीरान		..	..	..	..	..	..	..	..	..	..	113
48	..	13	1	4	..	..	..	1	..	..	..	..	..	1	2	21	.	12	14	98	151	114
48	..	13	1	4	..	..	..	1	..	..	..	..	..	1	2	21	..	12	14	98	151	
..	..	..	..	..	..	..	..	..	..	वीरान		..	..	..	..	..	..	..	..	..	..	
..	..	7	6	..	..	..	..	..	..	..	..	..	..	..	..	..	..	..	..	2	3	115
118	6	62	47	6	1	..	..	2	1	2	..	1	3	5	..	48	..	11	19	291	430	116
36	..	5	..	2	..	..	..	..	..	..	..	..	..	..	..	14	..	6	11	49	71	117
29	..	..	..	..	..	..	..	..	..	..	..	..	..	..	..	..	..	..	..	24	35	
..	..	..	..	..	..	..	..	..	..	..	..	..	..	..	..	14	..	..	..	9	19	
2	..	1	..	..	..	..	..	..	..	..	..	..	..	..	..	..	..	1	2	6	4	
5	..	4	..	2	..	..	..	..	..	..	..	..	..	..	..	..	..	5	9	10	13	
16	3	6	4	..	..	..	..	1	2	..	..	..	..	..	..	7	..	..	..	27	47	118
16	2	6	4	..	..	..	..	1	2	..	..	..	..	..	..	..	..	..	..	25	44	
..	1	..	..	..	..	..	..	..	..	..	..	..	..	..	..	7	..	..	..	2	3	
156	5	91	36	..	..	..	..	6	..	..	..	..	..	18	..	1	..	8	3	224	419	119
122	4	23	29	..	..	..	..	1	1	..	..	..	..	..	..	1	..	2	..	108	212	120
63	7	19	8	..	..	..	..	1	..	..	..	..	..	..	..	..	..	1	..	76	124	121
76	5	240	99	4	..	..	..	93	2	32	1	42	..	253	7	65	..	156	37	1,165	1,710	122
35	1	71	52	..	..	..	..	..	..	..	..	..	..	..	..	..	..	3	..	63	87	123
130	1	72	42	..	..	..	..	..	..	..	..	..	..	..	..	..	..	5	1	175	276	124
24	..	3	..	..	..	..	..	..	..	..	..	..	..	..	..	..	..	..	..	30	57	125
133	3	122	82	..	..	..	..	5	..	..	..	..	..	..	..	..	..	4	..	164	284	126

जनगणना का प्राथमिक सारांश

स्थानीय कोड नं.	गांव/वार्ड गणना ब्लाक का नाम	गांव का क्षेत्रफल एकड़ में नगर/वार्ड का वर्ग कि.मी. में	आबाद रिहायशी मकानों की संख्या	परिवारों की संख्या	गिने गये व्यक्तियों की कुल संख्या (बेघरबार और संस्थाओं में रहने वाले व्यक्तियों सहित)			अनुसूचित जातियां		अनुसूचित जन-जातियां		साक्षर एवं शिक्षित व्यक्ति		(I-IX)– कुल काम करने वाले	
					व्यक्ति	पु.	स्त्री	पु.	स्त्री	पु.	स्त्री	पु.	स्त्री	पु.	स्त्री
1	2	3	4	5	6	7	8	9	10	11	12	13	14	15	16
127	रसूलपुर	492.00	18	28	173	99	74	43	36	..	..	14	..	59	1
128	सनाई	1,396.00	130	158	901	460	441	210	201	..	..	142	26	277	63
129	मूड़री	482.00	21	58	237	120	117	27	26	..	..	14	5	77	3
130	इटैया	668.00	25	25	169	92	77	34	26	..	..	33	1	47	4
131	एरन	1,449.00	85	87	502	255	247	117	208	..	..	34	7	171	10
132	बगदाबली	163.00	..	..	..	वीरान	..	..	..	..	..	..	..	..	..
133	बरोदिया एरन	388.00	27	27	180	92	88	15	11	..	..	20	2	53	4
134	भरतोली	266.00	14	14	89	51	38	6	6	..	..	11	2	29	1
135	पहाखेड़ी	644.00	..	..	..	वीरान	..	..	..	..	..	..	..	..	..
136	सातनी	235.00	16	16	97	54	43	23	16	..	..	20	2	31	2
137	शेखपुर	404.00	21	21	149	79	70	39	39	..	..	25	1	47	..
138	कजरई	525.00	27	27	132	67	65	9	9	..	..	9	1	42	4
139	निवोदिया	490.00	36	36	210	109	101	30	26	..	..	32	7	60	3
140	हरदोट	610.00	18	30	187	119	68	11	11	..	..	22	6	74	1
141	बिन्धई	654.00	51	56	298	168	130	41	29	..	..	52	2	92	6
142	भापसोन	492.00	15	18	90	55	35	29	19	..	..	2	1	28	9
143	पहलेजपुर	614.00	27	27	199	112	87	41	38	..	..	17	1	52	4
144	जाऊखेरी	424.00	28	31	194	94	100	23	25	..	..	15	5	47	1
145	धवाई	306.00	5	6	22	9	13	5	3	..	..	..	.	8	..
146	रहटवास	709.00	27	28	137	73	64	28	27	..	..	10	1	43	1
147	ननियाखेड़ी	192.00	5	12	39	22	17	5	5	..	..	1	1	11	..
148	जीरावारो	460.00	..	..	..	वीरान	..	..	..	..	..	..	..	..	..
149	सतोरिया	2,015.00	125	147	779	404	375	..	..	.	..	166	28	245	16
150	चन्देरा	289.00	..	..	..	वीरान	..	..	..	..	..	..	..	..	..
151	रेता	481.00	9	9	56	26	30	7	6	..	..	7	2	12	..
152	मुहासा	1,230.00	89	89	457	235	222	58	60	..	..	129	11	124	43
153	कोंरजा	1,503.00	87	90	586	302	284	99	89	..	..	80	11	146	35
154	मेवली	750.00	29	29	201	104	97	39	43	..	..	38	12	49	14
155	चिकनोरा	354.00	20	27	146	78	68	24	24	..	..	17	1	43	16
156	दोलतपुर	605.00	35	55	245	123	122	43	37	..	..	42	3	78	14
157	सिरोजीपुर	761.00	56	83	432	210	222	104	115	..	..	61	14	138	72
158	मुसयावदा	616.00	35	48	292	151	141	74	61	..	..	40	..	79	16
159	हींगटी	1,782.00	68	88	442	233	209	89	67	..	..	73	5	131	21
160	फुटेरा	608.00	..	..	..	वीरान	..	..	..	..	..	..	..	..	..
161	धुरुआ	797.00	61	87	458	245	213	64	52	..	..	82	20	133	42
162	रामपुर	837.00	102	188	962	477	485	144	127	..	..	79	21	237	5
163	कुरुआ	376.00	15	55	200	106	94	2	..	..	..	22	13	65	42
164	मालखेरी	759.00	43	56	287	151	136	30	28	..	..	47	11	69	9
165	हिरनछिया	839.00	64	76	421	236	185	86	74	..	..	86	18	113	3
166	बम्होरी शेख	897.00	44	64	322	166	156	25	24	..	..	38	5	89	29
	बम्होरी शेख		24	44	228	119	109	25	24	..	..	37	5	63	21
	बंजारांटपरा		20	20	94	47	47	..	..	..	..	1	..	26	8
167	पीपरखेड़ी	844.00	51	70	338	176	162	43	48	..	..	36	11	93	29
168	धनोरा	1,646.00	130	139	702	353	349	142	153	..	..	70	11	192	61

खुरई तहसील

काम करने वाले																						
I		II		III		IV		V(a)		V(b)		VI		VII		VIII		IX		X काम न करने वाले		
पु.	स्त्री	पु.	स्त्री	पु.	स्त्री	पु.	स्त्री	पु.	स्त्री	पु.	स्त्री	पु.	स्त्री	पु.	स्त्री	पु.	स्त्री	पु.	स्त्री	पु.	स्त्री	स्थानीय कोड नं.
17	18	19	20	21	22	23	24	25	26	27	28	29	30	31	32	33	34	35	36	37	38	1
49	1	10	..	..	..	..	..	..	..	..	..	..	..	..	..	..	..	..	..	40	73	127
109	4	107	53	11	..	..	..	5	5	14	..	..	..	19	1	3	..	9	..	183	378	128
29	3	46	..	..	..	..	..	..	..	1	..	..	..	..	..	..	..	1	..	43	114	129
42	..	4	4	..	..	..	..	..	..	..	..	..	..	..	..	..	..	1	..	45	73	130
99	..	69	10	..	..	..	..	..	..	..	..	..	..	1	..	1	..	1	..	84	237	131
..	..	..	..	..	..	..	..	..	..	वीरान	..	..	..	..	..	..	..	..	..	..	..	132
26	..	27	4	..	..	..	..	..	..	..	..	..	..	..	..	..	..	..	..	39	84	133
28	1	1	..	..	..	..	..	..	..	..	..	..	..	..	..	..	..	..	..	22	37	134
..	..	..	..	..	..	..	..	..	..	वीरान	..	..	..	..	..	..	..	..	..	..	..	135
18	1	13	1	..	..	..	..	..	..	..	..	..	..	..	..	..	..	..	..	23	41	136
46	..	1	..	..	..	..	..	..	..	..	..	..	..	..	..	..	..	..	..	32	70	137
32	3	10	1	..	..	..	..	..	..	..	..	..	..	..	..	..	..	..	..	25	61	138
53	1	7	2	..	..	..	..	..	..	..	..	..	..	..	..	..	..	..	..	49	98	139
29	..	4	1	39	..	..	..	1	..	..	..	..	..	..	..	..	..	1	..	45	67	140
71	2	18	4	..	..	..	..	3	..	..	..	..	..	..	..	..	..	..	..	76	124	141
5	..	21	9	..	..	..	..	..	..	..	..	..	..	..	..	2	..	..	..	27	26	142
32	2	20	2	..	..	..	..	..	..	..	..	..	..	..	..	..	..	..	..	60	83	143
35	..	12	1	..	..	..	..	..	..	..	..	..	..	..	..	..	..	..	..	47	99	144
2	..	6	..	..	..	..	..	..	..	..	..	..	..	..	..	..	..	..	..	1	13	145
19	..	18	..	1	..	..	..	4	1	..	..	..	..	..	..	..	..	1	..	30	63	146
4	..	7	..	..	..	..	..	..	..	..	..	..	..	..	..	..	..	..	..	11	17	147
..	..	..	..	..	..	..	..	..	..	वीरान	..	..	..	..	..	..	..	..	..	..	..	148
146	2	79	13	..	..	..	..	5	1	..	..	2	..	4	..	..	..	9	..	159	359	149
..	..	..	..	..	..	..	..	..	..	वीरान	..	..	..	..	..	..	..	..	..	..	..	150
11	..	1	..	..	..	..	..	..	..	..	..	..	..	..	..	..	..	..	..	14	30	151
81	3	40	40	..	..	..	..	1	..	..	..	..	..	..	..	..	..	2	..	111	179	152
100	2	31	16	..	..	..	..	2	1	2	..	..	..	1	..	5	..	5	16	156	249	153
33	7	10	3	..	..	..	..	..	1	..	..	..	..	1	..	3	..	2	3	55	83	154
16	1	26	15	..	..	..	..	..	..	..	..	..	..	..	..	..	..	1	..	35	52	155
36	1	42	13	..	..	..	..	..	..	..	..	..	..	..	..	..	..	..	..	45	108	156
52	1	85	70	..	..	..	..	..	..	..	..	..	..	..	1	..	..	1	..	72	150	157
39	..	37	16	..	..	..	..	1	..	..	..	..	..	..	..	1	..	1	..	72	125	158
50	2	63	19	..	..	..	..	..	..	..	..	..	..	..	..	13	..	5	..	102	188	159
..	..	..	..	..	..	..	..	..	..	वीरान	..	..	..	..	..	..	..	..	..	..	..	160
48	2	74	40	..	..	..	..	1	..	..	..	..	..	..	..	4	..	6	..	112	171	161
74	2	142	3	2	..	..	..	6	..	..	..	6	..	..	..	..	..	7	..	240	480	162
13	1	52	40	..	..	..	..	..	..	..	..	..	..	..	..	..	..	..	1	41	52	163
49	6	16	2	..	..	..	..	..	..	..	..	2	..	..	..	..	..	2	1	82	127	164
39	..	48	2	..	..	..	..	..	..	..	..	..	..	1	..	20	..	5	1	123	182	165
47	..	34	25	..	..	..	..	..	..	6	4	..	..	..	..	..	..	2	..	77	127	166
29	..	26	17	..	..	..	..	..	..	6	4	..	..	..	..	..	..	2	..	56	88	
18	..	8	8	..	..	..	..	..	..	..	..	..	..	..	..	..	..	..	..	21	39	
46	..	45	29	..	..	..	..	..	..	..	..	..	..	..	..	..	..	2	..	83	133	167
95	7	56	23	4	..	..	..	2	1	5	..	2	..	2	1	..	..	26	29	161	288	168

जनगणना का प्राथमिक सारांश

स्थानीय कोड नं.	गांव/वार्ड गणना ब्लाक का नाम	गांव का क्षेत्रफल एकड़ में नगर/वार्ड का वर्ग कि.मी. में	आबाद रिहायशी मकानों की संख्या	परिवारों की संख्या	गिने गये व्यक्तियों की कुल संख्या (बेघरबार और संस्थाओं में रहने वाले व्यक्तियों सहित)			अनुसूचित जातियां		अनुसूचित जन-जातियां		साक्षर एवं शिक्षित व्यक्ति		(I-IX) कुल काम करने वाले	
					व्यक्ति	पु.	स्त्री	पु.	स्त्री	पु.	स्त्री	पु.	स्त्री	पु.	स्त्री
1	2	3	4	5	6	7	8	9	10	11	12	13	14	15	16
169	धई बुजुर्ग	819.00	48	73	360	184	176	62	59	..	..	42	7	111	38
170	रुसल्ला	632.00	33	37	187	99	88	35	31	..	..	23	4	61	6
171	कमा खेरी	504.00	3	3	26	11	15	10	15	..	..	5	1	5	3
172	बसाहारी	9,367.00	533	669	3,359	1,780	1,579	254	221	..	..	595	167	965	90
	बसाहारी		476	599	3,020	1,605	1,415	236	205	..	..	575	165	868	86
	बंटी		24	37	160	83	77	18	16	..	..	20	2	45	2
	टाडापढारी		15	15	81	40	41	..	..	..	..	..	..	25	..
	टागमुटैया		8	8	37	17	20	..	..	..	..	..	..	12	2
	टांग वजरिया		10	10	61	35	26	..	..	..	..	..	..	15	..
173	चमरुआ	285.00	..	..	..	वीरान	..	..	..	..	..	..	..	..	..
174	माला सुनेटी	2,283.00	104	175	880	440	440	66	60	..	..	146	39	239	128
175	खिमलासा	2,781.00	535	715	3,842	2,035	1,807	422	386	..	..	787	332	970	105
176	गिरहनी	1,361.00	75	94	482	244	238	49	46	..	..	68	14	145	5
	गिरहनी		67	85	438	224	214	48	43	..	..	66	14	132	3
	नई बस्ती		8	9	44	20	24	1	3	..	..	2	..	13	2
177	बीरम खेड़ी	1,227.00	89	95	580	302	278	37	36	..	..	41	5	154	1
	बीरम खेड़ी		65	69	409	210	119	37	36	..	..	38	5	113	..
	बंजाराटांडा		24	26	171	92	79	..	..	..	..	3	..	41	1
178	भरछा	2,456.00	156	192	1,084	570	514	165	151	..	..	151	48	298	35
179	निवारी	2,273.00	161	192	1,043	539	504	80	78	..	..	139	29	320	37
	निवारी		110	139	769	399	370	80	78	..	..	128	29	235	16
	चतराबंजर		28	29	139	70	69	..	..	..	..	8	..	38	10
	टोला		14	15	83	46	37	..	..	..	..	..	..	31	6
	किशनपुरा		9	9	52	24	28	..	..	..	..	3	..	16	5
180	खिरिया चित्तरसिंह	341.00	..	..	..	वीरान	..	..	..	..	..	..	..	..	..
181	खड़ेसरा	1,641.00	145	172	950	511	439	175	148	..	..	142	33	249	25
182	लहटवास	1,202.00	69	81	549	283	266	70	66	..	..	101	17	142	17
183	बुढ़नपुरा	401.00	20	30	139	67	72	20	16	..	..	23	5	37	7
184	बुढ़ीपथरिया	476.00	..	..	..	वीरान	..	..	..	..	..	..	..	..	..
185	भुताई	222.00	6	6	28	15	13	15	13	..	..	2	..	9	..
186	इनायतपुर	919.00	43	55	252	132	120	59	57	..	..	28	3	76	3
187	गढ़ौली जवाहर	801.00	51	62	345	174	171	38	3	..	..	38	3	100	3
188	मुड़िया कुमेर	483.00	22	27	163	82	81	82	81	..	..	14	..	42	4
189	मुंहासा	1,256.00	66	80	480	256	224	79	58	..	..	56	7	151	24
190	महाराज खेरी	224.00	..	..	..	वीरान	..	..	..	..	..	..	..	..	..
191	हलऊ	543.00	56	68	410	211	199	10	6	..	..	46	4	111	6
192	मडना सुल्तान	510.00	36	45	256	131	125	59	49	..	..	50	4	62	10
	मुडवा सुल्तान		31	40	233	118	115	46	39	..	..	46	4	57	10
	खिरका		5	5	23	13	10	13	10	..	..	4	..	5	..
193	भुगावली	766.00	67	94	466	248	218	96	81	..	..	89	31	125	24
194	मड़नी	710.00	70	93	463	258	205	82	59	..	..	89	12	130	34
	मडनी		62	85	434	241	193	65	47	..	..	85	12	122	32
	टपरा		8	8	29	17	12	17	12	..	..	4	..	8	2
195	दरैया	914.00	41	43	231	119	112	51	51	..	..	40	4	70	10

खुरई तहसील

काम करने वाले																						
I		II		III		IV		V(a)		V(b)		VI		VII		VIII		IX		X काम न करने वाले		स्थानीय कोड नं.
पु.	स्त्री	पु.	स्त्री	पु.	स्त्री	पु.	स्त्री	पु.	स्त्री	पु.	स्त्री	पु.	स्त्री	पु.	स्त्री	पु.	स्त्री	पु.	स्त्री	पु.	स्त्री	
17	18	19	20	21	22	23	24	25	26	27	28	29	30	31	32	33	34	35	36	37	38	1
69	..	38	37	..	1	..	..	1	..	..	..	1	..	..	..	1	..	1	..	73	138	169
52	1	7	4	..	..	..	..	..	..	..	..	..	..	..	..	..	..	2	1	38	82	170
3	..	2	3	..	..	..	..	..	..	..	..	..	..	..	..	..	..	..	..	6	12	171
669	8	210	59	11	1	19	9	10	..	1	..	1	..	7	1	2	..	35	12	815	1,489	172
640	8	143	55	11	1	18	9	10	..	1	..	1	..	7	1	2	..	35	12	737	1,329	
28	..	16	2	..	..	1	..	..	..	..	..	..	..	..	..	..	..	..	..	38	75	
..	..	25	..	..	..	..	..	..	..	..	..	..	..	..	..	..	..	..	..	15	41	
1	..	11	2	..	..	..	..	..	..	..	..	..	..	..	..	..	..	..	..	5	18	
..	..	15	..	..	..	..	..	..	..	..	..	..	..	..	..	..	..	..	..	20	26	
..	..	..	..	..	..	..	..	..	..	वीरान	..	..	..	..	..	..	..	..	..	..	..	173
127	3	106	125	..	..	..	..	..	..	1	..	..	..	..	..	..	..	5	..	201	312	174
434	11	257	74	15	..	..	..	67	5	7	1	9	..	90	2	6	..	85	12	1,065	1,702	175
98	2	40	3	3	..	..	..	1	..	..	..	..	..	..	..	1	..	2	..	99	233	176
95	2	31	1	3	..	..	..	1	..	..	..	..	..	..	..	..	..	2	..	92	211	
3	..	9	2	..	..	..	..	..	..	..	..	..	..	..	..	1	..	..	..	7	22	
82	..	71	1	..	..	..	..	..	..	..	..	..	..	..	..	..	..	1	..	148	277	177
64	..	48	..	..	..	..	..	..	..	..	..	..	..	..	..	..	..	1	..	97	199	
18	..	23	1	..	..	..	..	..	..	..	..	..	..	..	..	..	..	..	..	51	78	
162	4	122	29	..	..	..	..	4	..	..	..	..	..	2	2	1	..	7	..	272	479	178
209	5	96	32	1	..	..	..	1	..	..	..	..	..	5	..	..	..	8	..	219	467	179
155	3	65	13	1	..	..	..	1	..	..	..	..	..	5	..	..	..	8	..	164	354	
21	..	17	10	..	..	..	..	..	..	..	..	..	..	..	..	..	..	..	..	32	59	
22	..	9	6	..	..	..	..	..	..	..	..	..	..	..	..	..	..	..	..	15	31	
11	2	5	3	..	..	..	..	..	..	..	..	..	..	..	..	..	..	..	..	8	23	
..	..	..	..	..	..	..	..	..	..	वीरान	..	..	..	..	..	..	..	..	..	..	..	180
195	6	30	7	6	..	..	..	2	1	..	..	..	..	4	..	1	..	11	11	262	414	181
126	12	14	5	..	..	..	..	..	..	..	..	..	..	2	..	..	..	..	..	141	249	182
23	6	8	1	..	..	..	..	..	..	..	..	..	..	..	..	..	..	6	..	30	65	183
..	..	..	..	..	..	..	..	..	..	वीरान	..	..	..	..	..	..	..	..	..	..	..	184
8	..	1	..	..	..	..	..	..	..	..	..	..	..	..	..	..	..	..	..	6	13	185
41	3	33	..	..	..	..	..	..	..	..	..	..	..	..	..	..	..	2	..	56	117	186
79	3	18	..	..	..	..	..	1	..	..	..	..	..	..	..	..	..	2	..	74	168	187
24	2	18	2	..	..	..	..	..	..	..	..	..	..	..	..	..	..	..	..	40	77	188
94	3	50	21	2	..	..	..	1	..	..	..	..	..	1	..	..	..	3	..	105	200	189
..	..	..	..	..	..	..	..	..	..	वीरान	..	..	..	..	..	..	..	..	..	..	..	190
92	2	16	4	..	..	..	..	..	..	..	..	..	..	..	..	..	..	3	..	100	193	191
42	..	20	10	..	..	..	..	..	..	..	..	..	..	..	..	..	..	..	..	69	115	192
39	..	18	10	..	..	..	..	..	..	..	..	..	..	..	..	..	..	..	..	61	105	
3	..	2	..	..	..	..	..	..	..	..	..	..	..	..	..	..	..	..	..	8	10	
54	..	60	24	..	..	..	..	..	..	3	..	..	..	..	..	..	..	8	..	123	194	193
69	3	60	31	..	..	..	..	1	..	..	..	..	..	..	..	..	..	..	..	128	171	194
65	2	56	30	..	..	..	..	1	..	..	..	..	..	..	..	..	..	..	..	119	161	
4	1	4	1	..	..	..	..	..	..	..	..	..	..	..	..	..	..	..	..	9	10	
53	3	14	7	..	..	..	..	1	..	..	..	..	..	..	..	..	..	2	..	49	102	195

जनगणना का प्राथमिक सारांश

स्थानीय कोड नं.	गांव/वार्ड गणना ब्लाक का नाम	गांव का क्षेत्रफल एकड़ में नगर/वार्ड का वर्ग कि.मी. में	आबाद रिहायशी मकानों की संख्या	परिवारों की संख्या	गिने गये व्यक्तियों की कुल संख्या (बेघरबार और संस्थाओं में रहने वाले व्यक्तियों सहित)			अनुसूचित जातियां		अनुसूचित जन-जातियां		साक्षर एवं शिक्षित व्यक्ति		(I-XI) कुल काम करने वाले	
					व्यक्ति	पु.	स्त्री	पु.	स्त्री	पु.	स्त्री	पु.	स्त्री	पु.	स्त्री
1	2	3	4	5	6	7	8	9	10	11	12	13	14	15	16
196	बहरोल	853.00	69	96	471	234	237	90	72	..	..	66	15	140	42
197	ढ़ेमाढ़ाना	665.00	43	73	373	181	192	49	53	..	..	63	14	101	27
198	लमठी	552.00	11	11	62	34	28	..	..	..	..	4	..	23	..
199	सदरपुर	849.00	5	5	28	11	17	..	..	..	..	..	..	5	..
200	पथरिया जगन	2,293.00	173	229	1,280	670	610	290	292	..	..	158	41	321	56
201	करमपुर	1,094.00	57	62	340	177	163	2	1	..	..	30	..	89	4
202	बोधा	452.00	..	..	..	वीरान	..	..	..	..	..	..	..	..	..
203	महेरी	675.00	38	44	209	116	93	47	30	..	..	42	7	62	21
204	महेरा	465.00	37	37	216	109	107	66	61	..	..	39	8	50	26
205	नाऊ खेड़ा	1,192.00	85	93	469	259	210	112	47	..	..	112	47	116	13
206	जगराई कलां	665.00	57	63	323	165	158	17	13	..	..	26	7	90	38
207	जगराई खुर्द	485.00	..	..	..	वीरान	..	..	..	..	..	..	..	..	..
208	जेरूवा	767.00	42	45	301	149	152	75	76	..	..	45	4	73	42
209	मगरधा	688.00	52	66	326	165	161	78	75	..	..	52	14	90	25
210	बारधा	3,466.00	296	436	2,054	1,071	983	257	217	..	..	316	105	567	191
	बारधा		230	302	1,475	773	702	215	181	..	..	252	84	398	92
	बंगला		18	76	341	171	170	25	24	..	..	4	1	101	87
	खिरीया		16	16	102	50	52	3	2	..	..	25	10	24	2
	रेलवे स्टेशन		29	32	94	58	36	14	10	..	..	32	8	33	..
	टकोरा		1	7	28	10	18	..	..	..	..	..	2	7	9
	बुहर		2	3	14	9	5	..	..	..	..	3	..	4	1
211	बम्होरी खाड़ेरा	715.00	70	78	405	207	198	50	57	..	..	52	7	122	15
212	सेमरा गनपत	1,790.00	104	156	873	445	428	100	93	..	..	99	29	239	45
213	कपूरिया	494.00	..	..	..	वीरान	..	..	..	..	..	..	..	..	..
214	कन्ना खेड़ी	555.00	60	79	383	202	181	83	85	..	..	25	2	113	64
215	गम्भीरिया खुर्द	636.00	39	42	251	139	112	47	39	..	..	31	4	80	11
216	मुहली मुहकम	509.00	18	20	142	79	63	38	29	..	..	17	3	44	3
217	पथरिया बोधा	1,152.00	57	57	279	148	131	12	25	..	..	69	14	75	7
218	तलापार	1,086.00	117	138	660	349	311	165	150	..	..	128	21	198	31
219	तेवरा	1,151.00	104	144	747	379	368	99	98	..	..	112	29	208	57
220	खजुरिया	1,148.00	43	43	225	123	102	63	57	..	..	36	9	63	5
221	तेवरी	1,458.00	68	83	500	269	231	103	86	..	..	96	8	159	42
222	धांगर	2,510.00	119	209	1,009	513	496	180	172	..	..	247	69	276	101
223	मेहनसी	799.00	28	57	302	157	145	35	34	..	..	49	1	90	45
224	बघोरा	791.00	48	48	214	112	102	54	45	..	..	21	8	64	11
225	ढ़िकुआ	1,405.00	91	111	564	286	278	114	120	..	..	21	..	175	23
226	कुलवाई	476.00	41	60	311	158	153	41	42	..	..	23	1	92	30
227	कोहा	1,309.00	55	84	484	263	221	82	74	..	..	38	2	147	90
228	खोजाखेरी	557.00	67	82	406	225	181	61	60	..	..	52	3	127	37
229	खेजरा इज्जत	1,644.00	86	141	738	385	353	120	104	..	..	85	18	240	114
230	बम्होरी सबदलपुर	685.00	35	75	362	180	182	27	27	..	..	35	5	101	59
231	घटयारी	836.00	32	40	197	91	106	28	28	..	..	22	3	65	9
232	लाखन खेड़ा	761.00	58	84	426	205	221	73	74	..	..	65	32	113	51
233	हडकारी	396.00	44	51	245	130	115	24	16	..	..	35	3	70	29

खुरई तहसील

काम करने वाले																						
I		II		III		IV		V(a)		V(b)		VI		VII		VIII		IX		X काम न करने वाले		स्थानीय कोड नं.
पु.	स्त्री	पु.	स्त्री	पु.	स्त्री	पु.	स्त्री	पु.	स्त्री	पु.	स्त्री	पु.	स्त्री	पु.	स्त्री	पु.	स्त्री	पु.	स्त्री	पु.	स्त्री	
17	18	19	20	21	22	23	24	25	26	27	28	29	30	31	32	33	34	35	36	37	38	1
58	2	67	40	..	..	..	..	5	..	..	..	..	..	..	..	4	..	6	..	94	195	196
62	27	34	..	..	..	..	..	3	..	..	..	..	..	..	..	..	..	2	..	80	165	197
16	..	6	..	1	..	..	..	..	..	..	..	..	..	..	..	..	..	..	..	11	28	198
5	..	..	..	..	..	..	..	..	..	..	..	..	..	..	..	..	..	..	..	6	17	199
255	15	58	38	1	..	..	..	..	..	2	..	1	..	..	..	..	..	4	3	349	554	200
73	3	4	..	1	..	..	..	1	..	1	..	..	..	..	..	..	..	9	1	88	159	201
..	..	..	..	..	..	..	..	..	..	..	वीरान	..	..	..	..	..	..	..	..	..	..	202
35	1	27	20	..	..	..	..	..	..	..	..	..	..	..	..	..	..	..	..	54	72	203
46	20	3	6	..	..	..	..	1	..	..	..	..	..	..	..	..	..	..	..	59	81	204
85	1	25	11	..	..	..	..	1	..	..	..	..	..	..	..	..	..	5	1	143	197	205
49	..	27	27	..	..	..	..	..	..	..	..	..	..	..	..	1	..	13	11	75	120	206
..	..	..	..	..	..	..	..	..	..	..	वीरान	..	..	..	..	..	..	..	..	..	..	207
61	18	7	24	..	..	..	..	2	..	..	..	..	..	1	..	..	..	2	..	76	110	208
60	..	30	25	..	..	..	..	..	..	..	..	..	..	..	..	..	..	..	..	75	136	209
179	3	285	179	..	..	..	..	13	2	4	2	8	..	10	..	40	..	28	5	504	792	210
164	3	174	81	..	..	..	..	11	2	4	1	5	..	8	..	5	..	27	5	375	610	
1	..	97	86	..	..	..	..	..	..	..	1	..	..	..	..	3	..	..	..	70	83	
11	..	5	2	..	..	..	..	2	..	..	..	3	..	2	..	..	..	1	..	26	50	
..	..	1	..	..	..	..	..	..	..	..	..	..	..	..	..	32	..	..	..	25	36	
..	..	7	9	..	..	..	..	..	..	..	..	..	..	..	..	..	..	..	..	3	9	
3	..	1	1	..	..	..	..	..	..	..	..	..	..	..	..	..	..	..	..	5	4	
96	4	24	11	..	..	..	..	1	..	1	..	..	..	..	..	..	..	..	..	85	183	211
136	2	92	43	..	..	..	..	6	..	..	..	..	..	1	..	..	..	4	..	206	383	212
..	..	..	..	..	..	..	..	..	..	..	वीरान	..	..	..	..	..	..	..	..	..	..	213
60	2	50	60	..	..	..	..	2	..	..	2	..	..	..	..	..	..	1	..	89	117	214
60	..	20	11	..	..	..	..	..	..	..	..	..	..	..	..	..	..	..	..	59	101	215
32	..	12	3	..	..	..	..	..	..	..	..	..	..	..	..	..	..	..	..	35	60	216
41	6	24	1	..	..	..	..	2	..	..	..	1	..	2	..	..	..	5	..	73	124	217
112	2	70	28	..	..	..	..	2	..	1	..	2	..	3	..	2	.	6	1	151	280	218
95	3	91	54	..	..	..	..	3	..	2	..	..	..	..	..	..	..	17	..	171	311	219
45	3	13	2	..	..	..	..	2	..	..	..	1	..	..	..	..	..	2	..	60	97	220
91	1	58	41	1	..	..	..	..	..	4	..	..	..	..	.	1	..	4	..	110	189	221
133	2	126	98	..	..	..	..	2	1	5	..	..	..	..	..	3	..	7	..	237	395	222
39	1	45	44	..	..	..	..	..	..	..	..	..	..	..	..	..	..	6	..	67	100	223
45	3	16	7	..	..	..	..	1	1	..	..	.	..	..	..	1	..	1	..	48	91	224
148	4	25	19	..	..	..	..	..	..	..	..	..	..	..	..	1	..	1	..	111	255	225
49	1	41	29	..	..	..	..	..	..	..	..	1	..	..	..	..	..	1	..	66	123	226
59	2	84	88	..	..	..	..	..	..	..	..	1	..	..	..	..	..	3	..	116	131	227
86	3	38	34	..	..	..	..	..	..	..	..	..	..	..	..	..	..	3	..	98	144	228
87	1	140	112	..	..	..	..	..	..	1	..	7	..	..	1	..	..	5	..	145	239	229
32	2	69	57	..	..	..	..	..	..	..	..	..	..	..	..	..	..	..	..	79	123	230
30	1	35	8	..	..	..	..	..	..	..	..	..	..	..	..	..	..	..	..	26	97	231
51	3	56	48	..	..	..	..	1	..	..	..	..	..	..	..	1	..	4	..	92	170	232
41	..	28	29	..	..	..	..	..	..	..	..	..	..	..	..	..	..	1	..	60	86	233

जनगणना का प्राथमिक सारांश

स्थानीय कोड नं.	गांव/वार्ड गणना ब्लाक का नाम	गांव का क्षेत्रफल एकड़ में नगर/वार्ड का वर्ग कि.मी. में	आबाद रिहायशी मकानों की संख्या	परिवारों की संख्या	गिने गये व्यक्तियों की कुल संख्या (बेघरबार और संस्थाओं में रहने वाले व्यक्तियों सहित)			अनुसूचित जातियां		अनुसूचित जन-जातियां		साक्षर एवं शिक्षित व्यक्ति		(I-IX)– कुल काम करने वाले	
					व्यक्ति	पु.	स्त्री	पु.	स्त्री	पु.	स्त्री	पु.	स्त्री	पु.	स्त्री
1	2	3	4	5	6	7	8	9	10	11	12	13	14	15	16
234	ढुरढुरू	988.00	44	78	382	196	186	66	51	..	..	43	1	111	54
235	ओढ़ोमट	1,047.00	39	39	182	97	85	7	10	..	..	23	6	56	18
	ओढामठ		22	22	122	65	57	7	10	..	..	21	6	31	7
	मठखेरा		17	17	60	32	28	..	..	..	..	2	..	25	11
236	इशुर वारा	616.00	46	67	312	161	151	24	16	..	..	28	..	92	40
237	सरखेड़ी	1,360.00	71	103	552	279	273	92	86	..	..	79	8	155	49
	सरखड़ी		63	95	509	255	254	68	67	..	..	78	8	143	38
	टपरा बंजारा		8	8	43	24	19	24	19	..	..	1	..	12	11
238	सिलगांव	939.00	67	126	655	340	315	62	50	..	..	57	13	199	120
	सिलगांव		48	107	571	295	276	41	33	..	..	53	13	175	110
	टपरा बंजारा		19	19	84	45	39	21	17	..	..	4	..	24	10
239	सिलारपुर	1,063.00	48	48	272	139	133	9	11	..	..	22	..	75	23
	सिलारपुर		26	26	173	92	81	7	6	..	..	22	..	49	2
	चेनपुरा		9	9	41	18	23	2	5	..	..	..	..	11	6
	तीन बत्ती		13	13	58	29	29	..	..	..	..	..	..	15	15
240	हरबंसपुर	684.00	30	30	151	85	66	19	20	..	..	35	8	49	12
241	बागथरी पथी खुर्द	649.00	84	119	625	348	277	62	55	..	..	141	62	196	24
242	बागथरी पथी खिमलासा	645.00	..	..	..	वीरान	..	..	..	..	..	..	..	..	..
243	रुसल्ला	568.00	44	50	251	129	122	68	54	..	..	56	14	74	24
244	सुनेटी	569.00	17	28	138	72	66	13	17	..	..	20	..	39	17
245	टीहर	959.00	78	95	451	232	219	62	50	..	..	41	1	129	67
	टीहर		46	58	294	158	136	62	50	..	..	39	1	79	24
	सारेयाना		32	37	157	74	83	..	..	..	..	2	..	50	43
246	घोरट	1,725.00	109	118	635	338	297	80	75	..	..	163	26	162	10
247	निरतला	1,415.00	85	123	673	365	308	121	110	..	..	144	26	175	37
248	लूहर्रा	530.00	53	94	412	212	200	81	58	..	..	74	19	114	44
249	मुहली बुजुर्ग	985.00	75	113	369	193	176	58	60	..	..	70	22	125	28
250	गूलर	513.00	9	14	69	42	27	11	12	..	..	21	4	22	7
251	रीटोर	668.00	29	30	182	95	87	51	51	..	..	22	7	52	25
	रीटोर		29	30	182	95	87	51	51	..	..	22	7	52	25
	गिशन		..	..	..	वीरान	..	..	..	..	..	..	..	..	..
252	परसोरा	377.00	..	..	..	वीरान	..	..	..	..	..	..	..	..	..
253	सतनाई	734.00	40	40	222	119	103	33	30	..	..	32	3	60	2
254	खुरई	2,590.00	..	..	..	..	..	..	..	..	..	..	..	नगरीय	क्षेत्र
255	हरदुवा	241.00	7	7	24	16	8	9	4	..	..	1	..	10	5
256	हनोता	848.00	52	52	291	155	136	38	41	..	..	20	3	89	18
257	आलखेरी	390.00	11	17	75	37	38	18	20	..	..	13	3	22	12
258	दलपतपुर ग्रन्ट	620.00	..	..	..	..	..	..	..	..	..	..	..	..	..
259	दलपतपुर माल.	560.00	5	6	28	11	17	1	..	..	..	1	..	10	4
260	दलपतपुर रैयत.	172.00	..	..	..	वीरान	..	..	..	..	..	..	..	..	..
261	खजराहर चन्द	1,477.00	133	144	641	328	313	143	137	..	..	98	11	172	78
	खजराल चन्द		118	122	537	274	263	101	99	..	.	97	11	147	62
	नोना चमारी		15	22	104	54	50	42	38	..	..	1	..	25	16
262	महुना जाट	1,179.00	59	59	341	179	162	82	74	..	..	35	6	107	24

खुरई तहसील

काम करने वाले																						
I		II		III		IV		V(a)		V(b)		VI		VII		VIII		IX		X काम न करने वाले		स्थानीय कोड नं.
पु.	स्त्री	पु.	स्त्री	पु.	स्त्री	पु.	स्त्री	पु.	स्त्री	पु.	स्त्री	पु.	स्त्री	पु.	स्त्री	पु.	स्त्री	पु.	स्त्री	पु.	स्त्री	
17	18	19	20	21	22	23	24	25	26	27	28	29	30	31	32	33	34	35	36	37	38	1
38	2	70	52	..	..	..	..	..	..	..	..	..	..	..	..	..	..	3	..	85	132	234
37	2	18	16	..	..	..	..	1	..	..	..	..	..	..	..	..	..	..	..	41	67	235
26	2	4	5	..	..	..	..	1	..	..	..	..	..	..	..	..	..	..	..	34	50	
11	..	14	11	..	..	..	..	..	..	..	..	..	..	..	..	..	..	..	..	7	17	
42	1	45	39	..	..	..	..	1	..	..	..	..	..	2	..	..	..	2	..	69	111	236
72	..	73	49	..	..	..	..	1	..	..	..	..	..	..	..	..	..	9	..	124	224	237
70	..	63	38	..	..	..	..	1	..	..	..	..	..	..	..	..	..	9	..	112	216	
2	..	10	11	..	..	..	..	..	..	..	..	..	..	..	..	..	..	..	..	12	8	
38	3	149	117	4	..	..	..	..	..	..	..	..	..	..	..	..	..	8	..	141	195	238
34	3	129	107	4	..	..	..	..	..	..	..	..	..	..	..	..	..	8	..	120	166	
4	..	20	10	..	..	..	..	..	..	..	..	..	..	..	..	..	..	..	..	21	29	
46	..	26	23	..	..	..	..	1	..	..	..	..	..	..	..	..	..	2	..	64	110	239
37	..	11	2	..	..	..	..	..	..	..	..	..	..	..	..	..	..	1	..	43	79	
2	..	8	6	..	..	..	..	1	..	..	..	..	..	..	..	..	..	.	..	7	17	
7	..	7	15	..	..	..	..	..	..	..	..	..	..	..	..	..	..	1	..	14	14	
25	1	23	11	..	..	..	..	..	..	..	..	..	..	..	..	..	..	1	..	36	54	240
106	6	80	17	4	..	..	..	..	..	..	..	..	..	..	..	..	..	6	1	152	253	241
..	..	..	..	..	..	..	..	..	..	वीरान	..	..	..	..	..	..	..	..	..	..	..	242
27	..	45	24	..	..	..	..	1	..	..	..	..	..	..	..	..	..	1	..	55	98	243
14	..	23	17	..	..	..	..	..	..	..	..	..	..	..	..	1	..	1	..	33	49	244
64	2	60	64	..	..	..	..	3	1	..	..	..	..	1	..	..	..	1	..	103	152	245
45	2	29	21	..	..	..	..	3	1	..	..	..	..	1	..	..	..	1	..	79	112	
19	..	31	43	..	..	..	..	..	..	..	..	..	..	..	..	..	..	..	..	24	40	
97	3	57	7	..	..	..	..	3	..	..	..	..	..	..	..	..	..	5	..	176	287	246
87	..	72	37	3	..	..	..	5	..	..	..	3	..	..	..	..	..	5	..	190	271	247
43	..	62	44	..	..	..	..	..	..	..	..	..	..	..	..	7	..	2	..	98	156	248
55	1	64	27	..	..	..	..	2	..	..	..	..	..	..	..	..	..	4	..	68	148	249
11	..	7	7	1	..	..	..	..	..	..	..	..	..	..	..	..	..	3	..	20	20	250
20	..	29	25	2	..	..	..	..	..	..	..	..	..	..	..	..	..	1	..	43	62	251
20	..	29	25	2	..	..	..	..	..	..	..	..	..	..	..	..	..	1	..	43	62	
..	..	..	..	..	..	..	..	..	..	वीरान	..	..	..	..	..	..	..	..	..	..	..	
..	..	..	..	..	..	..	..	..	..	वीरान	..	..	..	..	..	..	..	..	..	..	..	252
43	1	11	1	..	..	..	..	..	..	..	..	..	..	..	..	..	..	6	..	59	101	253
में विलीन		..	..	..	..	..	..	..	..	..	..	..	..	..	..	..	..	..	..	..	..	254
8	4	2	1	..	..	..	..	..	..	..	..	..	..	..	..	..	..	..	..	6	3	255
50	7	32	11	3	..	..	..	..	..	..	..	..	..	..	..	..	..	4	..	66	118	256
13	3	9	9	..	..	..	..	..	..	..	..	..	..	..	..	..	..	..	..	15	26	257
..	..	..	..	..	..	..	..	..	..	..	..	..	..	..	..	..	..	..	..	..	..	258
8	4	2	..	..	..	..	..	..	..	..	..	..	..	..	..	..	..	..	..	1	13	259
..	..	..	..	..	..	..	..	..	..	वीरान	..	..	..	..	..	..	..	..	..	..	..	260
100	33	57	41	2	..	..	..	4	3	..	..	..	..	2	1	..	..	7	..	156	235	261
93	30	44	30	..	..	..	..	3	1	..	..	..	..	..	1	..	..	7	..	127	201	
7	3	13	11	2	..	..	..	1	2	..	..	..	..	2	..	..	..	..	..	29	34	
60	7	39	12	5	..	..	..	2	5	..	..	..	..	..	..	..	..	1	..	72	138	262

जनगणना का प्राथमिक सारांश

स्थानीय कोड नं.	गांव/वार्ड गणना ब्लाक का नाम	गांव का क्षेत्रफल एकड़ में नगर/वार्ड का वर्ग कि॰मी. में	आबाद रिहायशी मकानों की संख्या	परिवारों की संख्या	गिने गये व्यक्तियों की कुल संख्या (बेघरबार और संस्थाओं में रहने वाले व्यक्तियों सहित)			अनुसूचित जातियां		अनुसूचित जन-जातियां		साक्षर एवं शिक्षित व्यक्ति		(I-IX) कुल काम करने वाले	
					व्यक्ति	पु.	स्त्री	पु.	स्त्री	पु.	स्त्री	पु.	स्त्री	पु.	स्त्री
1	2	3	4	5	6	7	8	9	10	11	12	13	14	15	16
263	कजरई	733.00	32	46	210	108	102	37	30	..	..	12	3	64	17
264	गिलटोरा	497.00	30	37	196	101	95	16	17	..	..	34	8	64	14
265	आसोली	1,661.00	80	139	584	313	271	69	65	..	..	97	12	195	93
	आसोली		67	116	510	276	234	61	54	..	..	92	12	170	78
	म्हारदार टोला		13	23	74	37	37	8	11	..	..	5	..	25	15
266	महूना कायस्थ	878.00	57	87	442	216	226	64	61	..	..	34	1	122	35
267	कौरासा	2,412.00	104	155	763	405	358	132	112	..	..	83	23	232	12
268	सिलापरी	528.00	42	87	440	219	221	66	71	..	..	45	4	126	53
269	गुवारी	1,492.00	89	100	548	294	254	67	65	..	..	103	13	180	22
270	बरोदिया नोनागर	2,435.00	257	265	1,372	734	638	177	135	..	..	284	206	404	118
271	उरदोना	458.00	25	34	162	88	74	26	27	..	..	32	10	54	11
272	कुन्दरु	884.00	50	50	296	157	139	72	72	..	..	32	5	95	5
273	तोडाकाछी	2,807.00	167	175	317	159	158	17	10	..	..	49	5	89	13
274	बम्होरी नवाब	808.00	64	64	983	525	458	73	56	..	..	131	9	272	8
275	कचनोदा	732.00	57	64	291	162	129	67	59	..	..	15	..	94	4
276	बैरागढ़	799.00	38	38	177	93	84	14	16	..	..	15	2	53	1
277	मझेरा	1,141.00	79	79	458	244	214	48	36	..	..	27	5	146	2
278	जमुनिया वाजीद	415.00	13	13	90	44	46	..	..	..	..	2	..	32	..
279	ऐचनवारा	1,072.00	75	88	488	262	226	104	94	..	..	38	8	153	82
280	बेचनवारा	450.00	26	31	195	92	103	16	80	..	..	20	4	49	19
281	भूसौ	916.00	28	36	210	108	102	3	7	..	..	27	3	52	30
282	खड़ाखेरी	567.00	22	36	186	108	78	3	5	..	..	17	..	61	26
283	करैया गूजर	1,709.00	130	176	900	479	421	94	74	..	..	115	9	264	129
284	नरोदा	1,671.00	75	80	433	228	205	89	84	..	..	80	11	122	29
285	पड़रई	518.00	30	32	183	101	82	18	12	..	..	23	5	54	14
286	कोकलवारा खुर्द	350.00	..	..	..	वीरान	..	..	..	..	..	..	..	..	..
287	कोकलवारा कलां	295.00	38	38	196	97	99	5	4	..	..	32	4	65	4
288	खिरिया थानसिंह	396.00	7	7	40	26	14	26	14	..	..	1	..	11	8
289	बिलैया	1,203.00	83	106	530	279	251	67	60	..	..	116	33	153	45
290	मड़िया हिन्दूपत	464.00	18	23	125	66	59	31	29	..	..	23	6	35	16
291	भीलोन	1,229.00	108	102	610	319	291	109	86	..	..	113	26	205	38
292	कठेली	1,921.00	115	135	714	385	329	153	123	..	..	159	25	216	41
293	झारई	1,173.00	86	92	477	239	238	85	81	..	..	56	8	147	26
	झारई		72	78	416	210	206	56	49	..	..	50	5	134	23
	टपरा		14	14	61	29	32	29	32	..	..	6	3	13	3
294	सवधा	761.00	48	69	302	164	138	76	67	..	..	35	2	90	31
295	गजर	656.00	37	37	172	82	90	47	52	..	..	18	3	52	18
296	सियाखेड़ी	414.00	32	32	170	84	86	50	47	..	..	19	5	56	9
297	मुड़री	676.00	67	67	338	181	157	84	85	..	..	64	13	115	22
298	चांदपुर	897.00	40	56	280	146	134	64	52	..	..	29	4	90	34
299	कनऊ	505.00	93	119	633	331	302	106	93	..	..	82	28	200	26
300	सिमरिया चितेमान	612.00	36	37	183	93	90	39	46	..	..	24	1	58	4
301	गुदावल	284.00	..	..	..	वीरान	..	..	..	..	..	..	..	..	..
302	बनहट	1,292.00	134	142	852	454	398	145	122	..	..	158	22	252	38

खुरई तहसील

काम करने वाले																					
I		II		III		IV		V(a)		V(b)		VI		VII		VIII		IX		X काम न करने वाले		स्थानीय कोड नं.
पु.	स्त्री	पु.	स्त्री	पु.	स्त्री	पु.	स्त्री	पु.	स्त्री	पु.	स्त्री	पु.	स्त्री	पु.	स्त्री	पु.	स्त्री	पु.	स्त्री	पु.	स्त्री	
17	18	19	20	21	22	23	24	25	26	27	28	29	30	31	32	33	34	35	36	37	38	1
24	4	37	12	..	..	..	..	3	1	..	..	..	..	..	..	..	..	..	..	44	85	263
27	3	29	11	7	..	..	..	..	..	..	..	..	..	..	..	..	..	1	..	37	81	264
65	1	117	92	3	..	..	..	4	..	..	..	..	..	..	..	..	..	6	..	118	178	265
57	1	100	77	3	..	..	..	4	..	..	..	..	..	..	..	..	..	6	..	106	156	
8	..	17	15	..	..	..	..	..	..	..	..	..	..	..	..	..	..	..	..	12	22	
62	2	55	33	..	..	..	..	3	..	..	..	..	..	..	..	..	..	2	..	94	191	266
108	..	86	6	13	..	..	..	8	2	..	..	..	..	2	..	3	..	12	4	173	346	267
49	..	73	53	..	..	..	..	2	..	..	..	..	..	..	..	..	..	2	..	93	168	268
102	..	45	20	10	..	..	..	16	..	..	..	..	..	4	2	..	..	3	..	114	232	269
147	15	89	44	8	..	..	..	90	48	6	1	..	..	29	3	4	..	31	7	330	520	270
25	2	27	9	..	..	..	..	..	..	..	..	..	..	..	..	..	..	2	..	34	63	271
59	4	31	1	..	..	..	..	3	..	..	..	..	..	..	..	..	..	2	..	62	134	272
52	1	36	11	..	..	..	..	..	1	..	..	..	..	..	..	..	..	1	..	70	145	273
186	5	51	3	1	..	..	..	22	..	..	..	..	..	1	..	..	..	11	..	253	450	274
55	1	37	3	..	..	..	..	..	..	..	..	1	..	..	..	..	..	1	..	68	125	275
41	..	9	..	..	1	..	..	3	..	..	..	..	..	..	..	..	..	..	..	40	83	276
125	..	16	2	..	..	..	..	2	..	..	..	..	..	..	..	..	..	3	..	98	212	277
30	..	..	..	2	..	..	..	..	..	..	..	..	..	..	..	..	..	..	..	12	46	278
57	7	75	63	..	..	..	..	12	11	3	..	..	..	..	..	..	..	6	1	109	144	279
38	2	10	17	..	..	..	..	..	..	..	..	..	..	..	..	..	..	1	..	43	84	280
35	..	14	28	..	..	..	..	1	2	..	..	..	..	..	..	..	..	2	..	56	72	281
48	15	12	11	..	..	..	..	..	..	..	..	..	..	..	..	..	..	1	..	47	52	282
182	2	59	118	..	..	..	..	10	3	..	..	..	..	4	6	..	..	9	..	215	292	283
83	4	32	21	..	..	..	..	6	4	..	..	..	..	..	..	..	..	1	..	106	176	284
39	6	11	8	..	..	..	..	1	..	..	..	..	..	..	..	..	..	3	..	47	68	285
..	..	..	..	..	..	..	..	..	..	वीरान		..	..	..	..	..	..	..	..	..	..	286
44	3	15	..	..	..	..	..	2	1	..	..	..	..	..	..	2	..	2	..	32	95	287
4	1	7	7	..	..	..	..	..	..	..	..	..	..	..	..	..	..	..	..	15	6	288
90	2	44	42	..	..	..	..	10	1	..	..	..	..	..	..	..	..	9	..	126	206	289
23	1	9	15	..	..	..	..	3	..	..	..	..	..	..	..	..	..	..	..	31	43	290
145	7	32	9	..	..	..	..	23	22	..	..	..	..	1	..	..	..	4	..	114	253	291
119	3	81	35	..	..	..	..	7	3	..	..	..	..	..	..	1	..	8	..	169	288	292
78	2	52	20	..	..	..	..	4	2	..	..	..	..	4	..	..	..	9	2	92	212	293
68	1	49	18	..	..	..	..	4	2	..	..	..	..	4	..	..	..	9	2	76	183	
10	1	3	2	..	..	..	..	..	..	..	..	..	..	..	..	..	..	..	..	16	29	
41	1	42	29	..	..	..	..	2	1	..	..	..	..	..	..	..	..	5	..	74	107	294
17	3	32	15	..	..	..	..	1	..	..	..	..	..	..	..	..	..	2	..	30	72	295
30	1	24	8	..	..	..	..	..	..	..	..	..	..	..	..	..	..	2	..	28	77	296
73	1	37	21	..	..	..	..	1	..	..	..	..	..	..	..	..	..	4	..	66	135	297
45	1	44	33	..	..	..	..	..	..	..	..	..	..	..	..	..	..	1	..	56	100	298
101	4	83	11	..	..	..	..	3	5	..	..	..	..	2	1	2	..	9	5	131	276	299
29	2	25	..	..	..	..	..	2	1	..	..	..	..	..	..	1	..	1	1	35	86	300
..	..	..	..	..	..	..	..	..	..	वीरान		..	..	..	..	,	..	..	..	..	..	301
145	6	58	23	3	..	..	..	10	9	..	..	18	..	3	..	,	..	15	..	202	360	302

जनगणना का प्राथमिक सारांश

स्थानीय कोड नं.	गांव/वार्ड गणना ब्लाक का नाम	गांव का क्षेत्रफल एकड़ में नगर/वार्ड का वर्ग कि.मी. में	आबाद रिहायशी मकानों की संख्या	परिवारों की संख्या	गिने गये व्यक्तियों की कुल संख्या (बेघरबार और संस्थाओं में रहने वाले व्यक्तियों सहित)			अनुसूचित जातियां		अनुसूचित जन-जातियां		साक्षर एवं शिक्षित व्यक्ति		(I-IX) कुल काम करने वाले	
					व्यक्ति	पु.	स्त्री	पु.	स्त्री	पु.	स्त्री	पु.	स्त्री	पु.	स्त्री
1	2	3	4	5	6	7	8	9	10	11	12	13	14	15	16
303	रेगुवा	728.00	40	47	278	152	126	120	107	..	..	39	4	71	37
304	जरवांस	1,753.00	85	107	592	309	283	124	106	..	..	73	28	157	55
305	मुकारमपुर	1,607.00	103	131	800	411	389	146	147	..	..	151	22	252	43
306	सेमराघाट	829.00	72	145	642	342	300	154	139	..	..	99	24	207	124
307	मेहमदा	356.00	..	2	8	5	3	5	3	..	..	1	..	3	1
308	बांगची	671.00	49	50	262	135	127	64	61	..	..	13	1	84	7
309	सिलोधा	2,364.00	149	188	1,049	547	502	104	101	..	..	188	35	311	94
	सिलोधा		138	177	1,001	523	478	102	99	..	..	178	32	294	90
	स्टेशन		11	11	48	24	24	2	2	..	..	10	3	17	4
310	सुमरेरी	1,016.00	98	111	622	326	296	78	62	..	..	137	42	187	34
311	गढ़ोला जागीर	5,515.00	359	431	1,886	978	908	222	202	..	..	394	132	631	41
312	महमूदपुरा	550.00	16	16	76	41	35	4	6	..	..	16	3	20	1
313	बेरी	941.00	61	67	437	237	200	56	53	..	..	96	27	128	6
314	प्यासी	751.00	43	56	353	187	166	72	66	..	..	46	2	100	20
315	बन खोरिया	711.00	31	79	355	176	179	85	74	..	..	38	5	101	6
316	बाड़ोली	718.00	44	49	298	158	140	29	25	..	..	45	6	73	4
317	गनपत	602.00	61	69	354	176	178	94	92	..	..	59	10	85	..
318	सुहाली खुर्द	595.00	39	55	386	195	191	88	82	..	..	90	42	96	26
319	खैरा	1,123.00	83	122	762	336	426	134	143	..	..	81	24	187	43
320	पड़रिया हीराचंद	254.00	..	..	..	वीरान	..	..	..	..	..	..	..	..	..
321	बरोदिया सिमरिया	552.00	36	37	213	105	108	57	60	..	..	54	10	51	..
322	मुड़िया	1,528.00	68	68	415	211	204	89	84	..	..	57	2	117	..
323	सिमरिया घाट	522.00	48	55	260	150	110	52	43	..	..	58	11	88	..
	सिमरिया घाट		35	35	182	103	79	33	30	..	..	44	8	55	..
	फार्म		13	20	78	47	31	19	13	..	..	14	3	33	..
324	बरोदिया बामन	779.00	58	69	346	180	166	57	64	..	..	46	5	104	25
325	सिंगपुर	1,482.00	102	139	717	367	350	118	110	..	..	113	22	198	72
326	गाम्भीरिया बुजुर्ग	1,466.00	104	107	616	348	268	110	80	..	..	111	23	171	58
327	नगदा	1,545.00	96	155	732	382	350	78	69	..	..	93	36	217	128
328	करई	752.00	40	64	340	169	171	68	70	..	..	16	1	95	70
329	घनोरी	572.00	7	28	158	90	68	8	5	..	..	11	1	51	26
330	घनोरा	1,374.00	114	193	920	480	440	83	76	..	..	155	43	281	72
	घनोरा		95	174	823	423	400	75	70	..	..	145	40	250	70
	पेलोवार		19	19	97	57	40	8	6	..	..	10	3	31	2
331	गोलनी	989.00	96	157	763	385	378	170	168	..	..	69	18	229	89
332	बांदरी	517.00	17	18	113	60	53	60	53	..	..	14	..	29	3
333	रहगोन	786.00	51	62	313	171	142	40	32	..	..	57	6	124	18
334	बछऊ	477.00	26	48	225	117	108	35	36	..	..	46	4	71	25
335	पाली	653.00	29	51	209	106	103	20	18	..	..	18	4	58	26
	पाली		15	23	97	54	43	16	16	..	..	14	2	26	7
	नई बस्ती		14	28	112	52	60	4	2	..	..	4	2	32	19
336	धरमपुर	355.00	59	62	338	189	149	56	56	..	..	56	1	109	6
337	चैनपुरा	272.00	..	..	..	वीरान	..	..	..	..	..	..	..	..	..
338	वलोप	538.00	43	43	230	132	98	4	5	..	..	46	7	66	1

खुर्दा तहसील

काम करने वाले																						
I		II		III		IV		V(a)		V(b)		VI		VII		VIII		IX		X काम न करने वाले		स्थानीय कोड नं.
पु.	स्त्री	पु.	स्त्री	पु.	स्त्री	पु.	स्त्री	पु.	स्त्री	पु.	स्त्री	पु.	स्त्री	पु.	स्त्री	पु.	स्त्री	पु.	स्त्री	पु.	स्त्री	
17	18	19	20	21	22	23	24	25	26	27	28	29	30	31	32	33	34	35	36	37	38	1
22	2	44	35	..	..	..	..	3	..	..	..	..	..	..	..	..	..	2	..	81	89	303
81	1	69	52	..	..	..	..	2	2	..	..	..	..	2	..	..	..	3	..	152	228	304
164	2	82	41	..	..	..	..	3	..	..	..	..	..	..	..	..	..	3	..	159	346	305
97	16	104	96	..	..	..	..	1	12	..	..	..	..	..	..	..	..	5	..	135	176	306
1	..	2	1	..	..	..	..	..	..	..	..	..	..	..	..	..	..	..	..	2	2	307
42	3	33	4	..	..	..	..	1	..	..	..	..	..	1	..	6	..	1	..	51	120	308
127	11	147	77	..	..	..	..	9	5	..	..	14	..	4	1	..	.	10	..	236	408	309
122	10	146	74	..	..	..	..	9	5	..	..	5	..	4	1	..	..	8	..	229	388	
5	1	1	3	..	.	..	..	..	..	..	..	9	..	..	..	..	..	2	..	7	20	
97	4	68	27	..	..	..	..	2	3	..	..	11	..	2	..	..	..	7	..	139	262	310
356	10	198	24	6	..	..	..	39	..	..	..	..	..	8	4	2	..	22	3	347	867	311
17	..	3	1	..	..	..	..	..	..	..	..	..	..	..	..	..	..	..	..	21	34	312
86	1	39	5	..	..	..	..	1	..	..	..	..	..	..	..	..	..	2	..	109	194	313
70	2	27	18	..	..	..	..	2	..	..	..	..	..	..	..	..	..	1	..	87	146	314
38	2	61	4	..	..	..	..	..	..	..	..	..	..	..	..	..	..	2	..	75	173	315
52	1	20	3	..	..	..	..	..	..	..	..	..	..	..	..	..	..	1	..	85	136	316
66	..	17	..	..	..	..	..	1	..	..	..	..	..	..	..	..	..	1	..	91	178	317
45	1	48	24	..	..	..	..	1	..	1	..	..	..	.	..	..	..	1	1	99	165	318
58	1	122	42	..	..	..	..	2	..	..	..	..	..	..	..	..	..	5	..	149	383	319
..	..	..	..	..	..	..	..	..	..	वीरान	..	..	..	..	..	..	..	..	..	..	..	320
42	..	8	..	..	..	..	..	..	..	..	..	..	..	..	..	..	..	1	..	54	108	321
64	..	50	..	..	..	..	..	2	..	..	..	..	..	..	..	..	..	1	..	94	204	322
29	..	52	..	..	..	..	..	..	..	..	..	..	..	2	..	..	..	5	..	62	110	323
29	..	24	..	..	..	..	..	..	..	..	..	..	..	1	..	..	..	1	..	48	79	
..	..	28	..	..	..	..	..	..	..	..	..	..	..	1	..	..	..	4	..	14	31	
59	5	44	20	..	..	..	..	..	..	..	..	..	..	..	..	..	..	1	..	76	141	324
97	5	94	67	..	..	..	..	..	..	..	..	..	..	1	..	1	..	5	..	169	278	325
88	2	65	56	..	..	..	..	8	..	..	..	..	..	..	..	..	..	10	..	177	210	326
74	7	135	120	..	..	..	..	2	..	..	..	..	..	..	1	..	..	6	..	165	222	327
32	2	62	68	..	..	..	..	..	..	..	..	..	..	..	..	..	..	1	..	74	101	328
11	..	38	26	..	..	..	..	1	..	..	..	..	..	..	..	..	..	1	..	39	42	329
165	6	89	65	3	..	..	..	2	..	7	..	..	..	3	1	1	..	11	..	199	368	330
159	6	70	63	3	..	..	..	1	..	5	..	..	..	2	1	1	..	9	..	173	330	
6	..	19	2	..	..	..	..	1	..	2	..	..	..	1	..	..	..	2	..	26	38	
80	1	144	88	..	..	..	..	1	..	..	..	..	..	..	..	..	..	4	..	156	289	331
16	..	12	3	..	..	..	..	..	..	..	..	..	..	..	..	..	..	1	..	31	50	332
66	2	56	16	..	..	..	..	..	..	..	..	..	..	..	..	..	..	2	..	47	124	333
46	3	25	22	..	..	..	..	..	..	..	..	..	..	..	..	..	..	..	..	46	83	334
27	2	30	24	..	..	..	..	..	..	..	..	..	..	..	..	..	..	1	..	48	77	335
15	1	10	6	..	..	..	..	..	..	..	..	..	..	..	..	..	..	1	..	28	36	
12	1	20	18	..	..	..	..	..	..	..	..	..	..	..	..	..	..	..	..	20	41	
80	5	20	1	..	..	..	..	7	..	..	..	..	..	..	..	..	..	2	..	80	143	336
..	..	..	..	..	..	..	..	..	..	वीरान	..	..	..	..	..	..	..	..	..	..	..	337
46	..	16	1	..	..	..	..	..	..	..	..	..	..	..	..	..	..	4	.	66	97	338

जनगणना का प्राथमिक सारांश

स्थानीय कोड नं.	गांव/वार्ड गणना ब्लाक का नाम	गांव का क्षेत्रफल एकड़ में नगर/वार्ड का वर्ग कि.मी. में	आबाद रिहायशी मकानों की संख्या	परिवारों की संख्या	गिने गये व्यक्तियों की कुल संख्या (बेघरबार और संस्थाओं में रहने वाले व्यक्तियों सहित)			अनुसूचित जातियां		अनुसूचित जन-जातियां		साक्षर एवं शिक्षित व्यक्ति		(I-IX) कुल काम करने वाले	
					व्यक्ति	पु.	स्त्री	पु.	स्त्री	पु.	स्त्री	पु.	स्त्री	पु.	स्त्री
1	2	3	4	5	6	7	8	9	10	11	12	13	14	15	16
339	वाहरपुर	688 00	60	81	449	247	202	43	51	..	..	68	5	138	36
340	विनायठा	2,668.00	198	161	838	423	415	65	73	..	..	67	10	253	77
	बिनायन		78	139	718	360	358	65	73	..	..	67	10	215	76
	मुंहासा		20	22	120	63	57	..	..	..	..	..	..	38	1
341	जामुन खेरी	651.00	35	58	246	131	115	63	64	..	..	23	2	77	11
342	कुभरोल	1,639.00	138	150	771	380	391	75	77	..	..	96	29	207	13
343	बलऊ	805.00	59	70	302	159	143	74	64	..	..	25	..	93	21
344	नारधा	1,255.00	116	155	659	335	324	133	126	..	..	80	36	176	89
345	परासरी	521.00	..	..	..	वीरान	..	..	..	..	..	..	..	..	..
346	बरखेरा	165.00	..	..	..	वीरान	..	..	.	..	..	..	..	..	..
347	गढ़ोली धीरज	199.00	1	1	6	3	3	..	..	..	..	..	..	1	2
348	गढोली धीरज खुर्द	447.00	4	5	21	14	7	8	1	..	..	2	..	10	1
349	बेरखेरी पिथोरिया	1,069.00	68	73	420	202	218	76	76	..	..	50	7	115	27
350	दुगाहा कलां	1,335.00	161	173	833	434	399	144	144	..	..	131	33	249	20
351	दुगाहा खुर्द	1,262.00	79	90	491	247	244	84	88	..	..	43	5	138	57
352	असोली	1,727.00	71	71	391	217	174	57	49	..	..	54	2	132	19
353	अडुवा	694.00	41	56	290	157	133	76	68	..	..	41	3	80	11
354	पतराज	568.00	25	26	187	102	85	12	13	..	..	43	4	47	8
355	गीधा	1,350.00	80	106	588	317	271	90	72	..	..	91	26	175	10
356	पलौवा	570.00	37	69	327	184	143	40	29	..	..	34	2	102	8
357	गोदू	1,411.00	79	101	547	281	266	75	55	..	..	130	32	149	55
358	पदमरा	188.00	..	..	..	वीरान	..	..	..	..	..	..	..	..	..
359	बडोइया	278.00	29	31	145	77	68	50	43	..	..	9	..	43	38
360	खरेरा	814.00	30	35	117	58	59	19	15	..	..	15	3	34	1
361	झोलसी	983.00	89	118	417	225	192	100	80	..	..	60	10	121	51
	झोलसी		68	88	295	162	133	61	40	..	..	37	3	90	34
	डबूसा		21	30	122	63	59	39	40	..	..	23	7	31	17
362	हिरनछिपा	2,244.00	108	129	714	401	313	155	124	..	..	147	27	216	28
363	बरुआ	357.00	..	..	..	वीरान	..	..	..	..	..	..	..	..	..
364	वमनोरा	799.00	51	69	320	177	143	63	58	..	..	22	5	115	2
365	पातीखेरा	864.00	58	84	412	221	191	85	67	..	..	7	2	130	4
366	देवपुरा	750.00	40	57	292	156	136	52	39	..	..	12	..	82	1
367	कन्ना खेरी	416.00	48	55	258	132	126	41	42	..	..	10	..	80	1
368	खिरीया कलां	1,220.00	36	55	312	170	142	38	32	..	.	41	2	92	2
369	लोगर	582.00	46	76	402	207	195	65	51	..	..	47	3	97	17
370	मुहली खुर्द	389.00	24	33	160	89	71	28	25	..	..	5	..	57	..
371	झड़िया	310.00	13	31	125	73	52	8	5	..	..	10	..	36	..
372	सुर्रु	657.00	52	74	386	204	182	25	22	..	..	44	2	124	1
373	सेमरा काछी	522.00	31	44	278	145	133	34	26	..	..	60	40	67	3
374	सीपुर खास	643.00	87	93	487	268	219	103	83	..	..	25	..	144	14
375	किशुनगढ	877.00	33	48	223	120	103	25	24	..	..	12	1	59	14
376	कुआ खेड़ी	707.00	50	51	281	143	138	55	55	..	..	25	3	72	2
377	कुरमन	240.00	7	11	72	36	36	8	11	..	..	7	3	20	..
378	खिरिया शंकर	374.00	57	70	426	223	203	6	9	..	..	25	1	116	..

खुरई तहसील

काम करने वाले																				काम न करने वाले		स्थानीय कोड नं.
I		II		III		IV		V(a)		V(b)		VI		VII		VIII		IX		X		
पु.	स्त्री	पु.	स्त्री	पु.	स्त्री	पु.	स्त्री	पु.	स्त्री	पु.	स्त्री	पु.	स्त्री	पु.	स्त्री	पु.	स्त्री	पु.	स्त्री	पु.	स्त्री	
17	18	19	20	21	22	23	24	25	26	27	28	29	30	31	32	33	34	35	36	37	38	1
69	1	60	35	..	..	..	..	..	..	..	..	..	..	..	..	..	..	9	..	109	166	339
141	2	106	75	..	..	..	..	1	..	..	..	..	..	..	..	..	..	5	..	170	338	340
107	2	102	74	..	..	..	..	1	..	..	..	..	..	..	..	..	..	5	..	145	282	
34	..	4	1	..	..	..	..	..	..	..	..	..	..	..	..	..	..	..	..	25	56	
57	..	20	11	..	..	..	..	..	..	..	..	..	..	..	..	..	..	..	..	54	104	341
154	2	43	11	..	..	..	..	6	..	..	..	..	..	..	..	..	..	4	..	173	378	342
49	2	41	18	..	..	..	..	..	..	..	..	..	..	..	..	..	..	3	1	66	122	343
94	17	75	70	1	..	..	..	..	..	..	..	..	..	1	1	..	..	5	1	159	235	344
..	..	..	..	..	..	..	..	..	..	वीरान	..	..	..	..	..	..	..	..	..	..	..	345
..	..	..	..	..	..	..	..	..	..	वीरान	..	..	..	..	..	..	..	..	..	..	..	346
..	..	1	2	..	..	..	..	..	..	..	..	..	..	..	..	..	..	..	..	2	1	347
4	..	6	1	..	..	..	..	..	..	..	..	..	..	..	..	..	..	..	..	4	6	348
84	4	30	23	..	..	..	..	..	..	..	..	..	..	..	..	..	..	1	..	87	191	349
141	1	74	18	..	..	..	..	6	..	5	..	..	..	3	..	..	..	20	1	185	379	350
62	2	65	55	..	..	..	..	7	..	..	..	..	..	..	..	..	..	4	..	109	187	351
96	2	28	17	..	..	..	..	4	..	..	..	1	..	..	..	..	..	3	..	85	155	352
46	..	28	11	1	..	..	..	1	..	..	..	..	..	..	..	..	..	4	..	77	122	353
31	1	15	7	..	..	..	..	..	..	..	..	..	..	..	..	..	..	1	..	55	77	354
113	4	34	6	13	..	..	..	8	..	..	..	..	..	2	..	..	..	5	..	142	261	355
71	2	27	6	2	..	..	..	..	..	..	..	..	..	..	..	..	..	2	..	82	135	356
87	2	58	53	..	..	..	..	..	..	..	..	..	..	1	..	..	..	3	..	132	211	357
..	..	..	..	..	..	..	..	..	..	वीरान	..	..	..	..	..	..	..	..	..	..	..	358
39	32	4	5	..	..	..	..	..	..	..	..	..	..	..	..	..	..	..	1	34	30	359
22	..	10	1	..	..	..	..	..	..	..	..	..	..	..	..	..	..	2	..	24	58	360
83	28	37	23	..	..	..	..	..	..	..	..	..	..	..	..	..	..	1	..	104	141	361
58	15	31	19	..	..	..	..	..	..	..	..	..	..	..	..	..	..	1	..	72	99	
25	13	6	4	..	..	..	..	..	..	..	..	..	..	..	..	..	..	..	..	32	42	
130	1	81	27	..	..	..	..	..	..	..	..	..	..	..	..	1	..	4	..	185	285	362
..	..	..	..	..	..	..	..	..	..	वीरान	..	..	..	..	..	..	..	..	..	..	..	363
54	2	59	..	..	..	..	..	..	..	..	..	..	..	..	..	..	..	2	..	62	141	364
85	1	42	2	..	..	..	..	..	..	..	..	..	..	..	..	..	..	3	1	91	187	365
37	..	45	1	..	..	..	..	..	..	..	..	..	..	..	..	..	..	..	..	74	135	366
46	1	31	..	..	..	..	..	..	..	..	..	..	..	..	..	..	..	3	..	52	125	367
50	..	32	1	..	..	..	..	2	1	..	..	..	..	..	..	3	..	5	..	78	140	368
58	1	38	16	..	..	..	..	..	..	..	..	..	..	..	..	..	..	1	..	110	178	369
40	..	14	..	..	..	..	..	..	..	..	..	..	..	..	..	..	..	3	..	32	71	370
14	..	22	..	..	..	..	..	..	..	..	..	..	..	..	..	..	..	..	..	37	52	371
60	1	60	..	..	..	..	..	..	..	..	..	..	..	1	..	..	..	3	..	80	181	372
38	3	24	..	..	..	..	..	1	..	..	..	..	..	..	..	..	..	4	..	78	130	373
105	..	36	14	..	..	..	..	..	..	..	..	..	..	..	..	..	..	3	..	124	205	374
32	..	27	14	..	..	..	..	..	..	..	..	..	..	..	..	..	..	..	..	61	89	375
50	..	18	2	..	..	..	..	1	..	..	..	..	..	..	..	..	..	3	..	71	136	376
10	..	9	..	..	..	..	..	1	..	..	..	..	..	..	..	..	..	..	..	16	36	377
47	..	68	..	..	..	..	..	..	..	..	..	..	..	..	..	1	..	..	..	107	203	378

जनगणना का प्राथमिक सारांश

स्थानीय कोड न.	गांव/वा गणना ब्लॉक का नाम	गांव का क्षेत्रफल एकड़ में नगर वार्ड का वर्ग कि. मी. में	आबाद रिहायशी मकानों की संख्या	परिवारों की संख्या	गिने गये व्यक्तियों की कुल संख्या (बेघरबार और संस्थाओं में रहने वाले व्यक्तियों सहित)			अनुसूचित जातियां		अनुसूचित जन-जातियां		साक्षर एवं शिक्षित व्यक्ति		(I-IX) कुल काम करने वाले	
					व्यक्ति	पु.	स्त्री	पु.	स्त्री	पु.	स्त्री	पु.	स्त्री	पु.	स्त्री
1	2	3	4	5	6	7	8	9	10	11	12	13	14	15	16
379	माहूल खास	685.00	24	29	134	71	63	16	23	..	..	7	..	41	6
380	माहुल खुर्द	149.00	..	..	..	वीरान	..	..	..	..	..	..	..	..	..
381	हरदोट	973.00	49	56	338	180	158	84	81	..	..	47	..	91	..
382	अन्डेला	1,344.00	130	161	873	445	428	51	35	..	..	146	26	217	54
383	बेसरा	1,163.00	53	74	441	231	210	64	54	..	..	111	25	116	16
384	भिलैया	929.00	42	54	272	140	132	38	35	..	..	24	2	82	1
385	टगर बगोनिया	176.00	6	6	35	18	17	..	1	..	..	7	1	11	1
386	जामुन ढाना	254.00	12	14	73	42	31	12	8	..	..	11	1	23	1
387	धोरई खास	874.00	7	8	43	27	16	13	9	..	..	2	..	12	..
388	चक धोरई	280.00	..	..	..	वीरान	..	..	..	..	..	..	..	.	..
389	राजपुर	223.00	12	12	52	29	23	20	13	..	..	4	..	19	..
390	सीपुर खुर्द	294.00	22	25	102	55	47	2	3	..	..	8	..	29	2
391	छक कुलुआ	21.00	..	..	..	वीरान	..	..	..	..	..	..	..	..	..
392	कुलुवा खास	386.00	17	21	116	71	45	..	..	..	..	10	..	33	3
393	कुवरपुरा	409.00	44	57	363	195	168	103	94	..	..	42	..	109	11
394	गौधी	58.00	1	1	1	1	..	..	..	..	..	1	..	..	..
395	अमाइरामगढ़ा	1,003.00	42	47	280	148	132	28	25	..	..	23	2	75	4
396	उछेतपुरा	86.00	..	..	..	वीरान	..	..	..	..	..	..	..	..	..
397	चनारी	469.00	40	40	205	111	94	46	38	..	..	7	..	53	4
398	करनेलगढ़	481.00	109	113	560	304	256	55	40	..	..	92	30	160	26
399	खिरिया डोंग	132.00	..	..	..	वीरान	..	..	..	..	..	..	..	..	..
400	मालथोन	1,925.00	548	654	3,399	1,806	1,593	187	174	..	..	878	396	836	88
401	मझेरा	693.00	17	17	88	46	42	..	..	..	..	2	..	27	4
402	नेगुवां	194.00	31	35	170	97	73	..	..	..	..	12	4	43	3
403	इटवा	748.00	62	77	451	241	210	29	28	..	..	73	18	131	1
404	बगोनिया	552.00	12	13	50	20	30	..	..	..	..	1	..	16	..
405	चक बगोनिया	176.00	5	5	19	8	11	..	..	..	..	..	..	5	..
406	तीतरी	296.00	..	..	..	वीरान	..	..	..	..	..	..	..	..	..
407	सुकालीपुरा	830.00	20	24	74	39	35	..	..	..	..	..	..	24	..
408	रमपुरा	223.00	12	12	39	19	20	3	3	..	..	..	..	13	..
409	गुरार	402.00	..	..	..	वीरान	..	..	..	..	..	..	..	..	..
410	लिधोरा	413.00	..	..	..	वीरान	..	..	..	..	..	..	..	..	..
411	गंगऊ	893.00	36	46	191	108	83	58	42	..	..	15	5	60	..
412	मांदरी	1,206.00	75	77	452	239	213	55	52	..	..	60	5	117	..
413	नोठा	608.00	12	14	76	37	39	..	..	..	..	2	..	20	..
414	नोठी	578.00	..	..	..	वीरान	..	..	..	..	..	..	..	..	..
415	परसोन	4,110.00	166	200	1,078	586	492	120	77	..	..	192	28	287	1
	परसोन		141	172	920	498	422	120	77	..	..	191	28	241	1
	पठारी		25	28	158	88	70	..	..	..	..	1	..	46	..
	टपरा		..	..	..	वीरान	..	..	..	..	..	..	..	..	..
416	छकपरसोन	81.00	..	..	..	वीरान	..	..	..	..	..	..	..	..	..
417	इमलिया किशोर	483.00	43	58	283	150	133	48	40	..	..	13	4	69	12
418	मंगूस	764.00	44	64	423	182	241	70	72	..	..	34	6	90	15
419	बरोदिया गुंसाई	1,134.00	73	73	393	199	194	81	90	..	..	71	16	97	3

खुरई तहसील

काम करने वाले																						
I		II		III		IV		V(a)		V(b)		VI		VII		VIII		IX		X काम न करने वाले		स्थानीय कोड नं.
पु.	स्त्री	पु.	स्त्री	पु.	स्त्री	पु.	स्त्री	पु.	स्त्री	पु.	स्त्री	पु.	स्त्री	पु.	स्त्री	पु.	स्त्री	पु.	स्त्री	पु.	स्त्री	
17	18	19	20	21	22	23	24	25	26	27	28	29	30	31	32	33	34	35	36	37	38	1
26	..	15	6	..	..	..	..	..	..	..	..	..	..	..	..	..	..	..	..	30	57	379
..	..	..	..	..	..	..	..	..	..	वीरान	..	..	..	..	..	..	..	..	..	..	..	380
62	..	27	..	..	..	..	..	1	..	..	..	..	..	..	..	..	..	1	..	89	158	381
143	14	67	40	..	..	..	..	..	..	..	..	..	..	1	..	..	..	6	..	228	374	382
85	2	20	13	1	..	..	..	..	..	..	..	..	..	..	..	..	..	10	1	115	194	383
63	1	15	..	3	..	..	..	..	..	..	..	..	..	..	..	..	..	1	..	58	131	384
10	..	1	1	..	..	..	..	..	..	..	..	..	..	..	..	..	..	..	..	7	16	385
15	..	8	1	..	..	..	..	..	..	..	..	..	..	..	..	..	..	..	..	19	30	386
12	..	..	..	..	..	..	..	..	..	..	..	..	..	..	..	..	..	..	..	15	16	387
..	..	..	..	..	..	..	..	..	..	वीरान	..	..	..	..	..	..	..	..	..	..	..	388
17	..	2	..	..	..	..	..	..	..	..	..	..	..	..	..	..	..	..	..	10	23	389
16	..	12	2	1	..	..	..	..	..	..	..	..	..	..	..	..	..	..	..	26	45	390
..	..	..	..	..	..	..	..	..	..	वीरान	..	..	..	..	..	..	..	..	..	..	..	391
14	..	18	3	1	..	..	..	..	..	..	..	..	..	..	..	..	..	..	..	38	42	392
90	3	17	8	..	..	..	..	..	..	..	..	..	..	..	..	1	..	1	..	86	157	393
..	..	..	..	..	..	..	..	..	..	..	..	..	..	..	..	..	..	..	..	1	..	394
57	..	14	4	..	..	..	..	..	..	..	..	..	..	1	..	..	..	3	..	73	128	395
..	..	..	..	..	..	..	..	..	..	वीरान	..	..	..	..	..	..	..	..	..	..	..	396
29	..	14	4	2	..	8	..	..	..	..	..	..	..	..	..	..	..	..	..	58	90	397
32	..	8	..	6	..	..	1	3	..	83	22	..	..	10	3	..	..	18	..	144	230	398
..	..	..	..	..	..	..	..	..	..	वीरान	..	..	..	..	..	..	..	..	..	..	..	399
297	8	40	2	3	..	9	..	99	29	3	..	1	..	81	..	20	..	283	49	970	1,505	400
3	..	7	..	1	1	13	3	..	..	1	..	..	..	..	..	..	..	2	..	19	38	401
5	..	6	..	2	..	26	2	..	..	..	..	..	..	..	..	..	..	4	1	54	70	402
116	..	9	1	..	..	..	..	2	..	..	..	..	..	..	..	..	..	4	..	110	209	403
15	..	1	..	..	..	..	..	..	..	..	..	..	..	..	..	..	..	..	..	4	30	404
..	..	5	..	..	..	..	..	..	..	..	..	..	..	..	..	..	..	..	..	3	11	405
..	..	..	..	..	..	..	..	..	..	वीरान	..	..	..	..	..	..	..	..	..	..	..	406
9	..	15	..	..	..	..	..	..	..	..	..	..	..	..	..	..	..	..	..	15	35	407
..	..	13	..	..	..	..	..	..	..	..	..	..	..	..	..	..	..	..	..	6	20	408
..	..	..	..	..	..	..	..	..	..	वीरान	..	..	..	..	..	..	..	..	..	..	..	409
..	..	..	..	..	..	..	..	..	..	वीरान	..	..	..	..	..	..	..	..	..	..	..	410
28	..	32	..	..	..	..	..	..	..	..	..	..	..	..	..	..	..	..	..	48	83	411
97	..	17	..	..	..	..	..	2	..	..	..	..	..	..	..	..	..	1	..	122	213	412
19	..	1	..	..	..	..	..	..	..	..	..	..	..	..	..	..	..	..	..	17	39	413
..	..	..	..	..	..	..	..	..	..	वीरान	..	..	..	..	..	..	..	..	..	..	..	414
195	..	50	..	2	1	..	..	6	..	4	..	..	..	13	..	..	..	17	..	299	491	415
152	..	47	..	2	1	..	..	6	..	4	..	..	..	13	..	..	..	17	..	257	421	
43	..	3	..	..	..	..	..	..	..	..	..	..	..	..	..	..	..	..	..	42	70	
..	..	..	..	..	..	..	..	..	..	वीरान	..	..	..	..	..	..	..	..	..	..	..	
..	..	..	..	..	..	..	..	..	..	वीरान	..	..	..	..	..	..	..	..	..	..	..	416
28	12	38	..	..	..	..	..	2	..	..	..	..	..	..	..	..	..	1	..	81	121	417
58	..	30	15	..	..	..	..	..	..	..	..	..	..	..	..	..	..	2	..	92	226	418
87	2	7	1	..	..	..	..	1	..	..	..	..	..	..	..	..	..	2	..	102	191	419

जनगणना का प्राथमिक सारांश

स्थानीय कोड नं.	गांव/वार्ड गणना ब्लाक का नाम	गांव का क्षेत्रफल एकड़ में नगर/वार्ड का वर्ग कि.मी. में	आबाद रिहायशी मकानों की संख्या	परिवारों की संख्या	गिने गये व्यक्तियों की कुल संख्या (बेघरबार और संस्थाओं में रहने वाले व्यक्तियों सहित)			अनुसूचित जातियां		अनुसूचित जन-जातियां		साक्षर एवं शिक्षित व्यक्ति		(I-IX) कुल काम करने वाले	
					व्यक्ति	पु.	स्त्री	पु.	स्त्री	पु.	स्त्री	पु.	स्त्री	पु.	स्त्री
1	2	3	4	5	6	7	8	9	10	11	12	13	14	15	16
420	बम्होरी लाल	509.00	21	22	151	88	63	6	4	..	..	40	2	35	4
421	पड़रिया	453.00	50	52	264	131	133	79	91	..	..	36	5	72	7
422	पीपर खिरिया	312.00	12	16	101	59	42	2	2	..	..	18	..	26	7
423	चारोदा	972.00	65	67	448	233	215	56	47	..	..	79	14	119	9
424	राम छायरी	684.00	115	120	470	231	239	65	60	..	..	100	8	121	13
425	सेमरा लोधी	1,095.00	116	119	621	301	320	109	119	..	..	89	14	184	32
426	रोड़ा	3,346.00	220	229	1,173	609	564	160	134	..	..	232	57	314	55
427	खैराई	986.00	85	91	452	234	218	94	81	..	..	34	4	123	5
428	मडैया माफी	1,136.00	82	87	506	265	241	77	79	..	..	50	8	141	..
429	मडावन गीजर	383.00	..	..	..	वीरान	..	..	..	..	..	..	..	..	..
430	मडावन गोरी	1,501.00	125	127	689	357	332	94	88	..	..	77	8	198	91
431	मडावन पायक	1,241.00	90	90	487	281	206	56	43	..	..	52	4	150	40
432	खेरा	1,430.00	73	73	401	199	202	62	62	..	..	22	..	111	2
433	रिछा	750.00	78	78	426	217	209	56	62	..	..	72	26	111	..
434	पथरिया बामन	1,064.00	49	59	285	163	122	68	48	..	..	69	17	85	..
435	देवराजी	824.00	43	45	270	151	119	16	13	..	..	24	..	82	1
436	सेमरा गुरु	482.00	33	42	222	112	110	20	29	..	..	18	1	53	1
437	अकाई	647.00	21	30	140	76	64	4	2	..	..	19	2	45	1
438	चौका कलां	364.00	13	17	114	64	50	5	1	..	..	4	..	32	..
439	बंगेला	966.00	79	94	553	281	272	38	40	..	..	88	19	145	6
440	मगरा	836.00	52	65	357	186	171	23	23	..	..	32	3	98	9
441	चौका खुर्द	594.00	..	..	..	वीरान	..	..	..	..	..	..	..	..	..
442	बिघाई	751.00	23	24	150	73	77	21	24	..	..	16	6	46	11
443	तुरकाई	198.00	3	9	50	26	24	8	10	..	..	2	..	15	9
444	ललोई	3,073.00	160	167	854	438	416	102	101	..	..	148	42	249	87
445	गंगऊआ	936.00	85	111	650	343	307	139	134	..	..	84	11	181	51
446	छक ललोई	81.00	..	..	..	वीरान	..	..	..	..	..	..	..	..	..
447	इमलिया दुगाहा	608.00	32	40	231	111	120	41	36	..	..	21	3	61	30
448	उजनेट	1,407.00	144	189	879	455	424	122	118	..	..	103	27	290	172
449	पठारपुरा	239.00	11	12	58	30	28	..	..	..	..	..	..	16	18
450	बेलाखेड़ा	241.00	24	28	138	78	60	39	27	..	..	14	5	44	15
451	पथरिया चिन्नाई	990.00	81	81	424	226	198	49	41	..	..	41	4	135	34
452	चकेरी	1,100.00	78	88	439	243	196	66	53	..	..	67	9	143	34
453	पिपरिया गोंड़	700,00	40	40	185	99	86	5	6	..	..	26	2	57	18
454	बूधौन	1,390.00	41	43	200	105	95	2	2	..	..	24	1	59	16
455	कनेरा गोंड़	586.00	35	35	158	72	86	10	14	..	..	3	1	44	37
456	बूधो	312.00	39	39	222	112	110	13	9	..	..	14	6	47	13
457	जनरहो	446.00	5	5	18	9	9	..	..	..	..	1	..	6	3
458	चौका पठारी	841.00	25	25	160	83	77	19	17	..	..	20	6	50	1
459	बसिया गोंड़	735.00	50	55	287	147	140	6	7	..	..	17	..	74	7
460	बहरिया गोंड़	116.00	1	1	3	2	1	..	..	..	..	..	..	2	..
461	जमुनिया धीरज	282.00	27	29	126	64	62	..	..	..	..	17	2	42	4
462	सेवन	2,097.00	148	148	828	427	401	118	98	..	..	172	37	212	35
463	बिदवासन	1,925.00	127	144	845	443	402	156	134	..	..	105	17	250	46

खुरई तहसील

काम करने वाले																						
I		II		III		IV		V(a)		V(b)		VI		VII		VIII		IX		X काम न करने वाले		स्थानीय कोड नं.
पु.	स्त्री	पु.	स्त्री	पु.	स्त्री	पु.	स्त्री	पु.	स्त्री	पु.	स्त्री	पु.	स्त्री	पु.	स्त्री	पु.	स्त्री	पु.	स्त्री	पु.	स्त्री	
17	18	19	20	21	22	23	24	25	26	27	28	29	30	31	32	33	34	35	36	37	38	1
30	1	4	3	..	..	..	..	..	..	..	..	..	..	..	..	..	..	1	..	53	59	420
59	..	10	7	..	..	..	..	..	..	..	..	..	..	2	..	..	..	1	..	59	126	421
19	..	7	7	..	..	..	..	..	..	..	..	..	..	..	..	..	..	..	..	33	35	422
99	2	17	7	..	..	..	..	..	..	1	..	..	..	..	..	..	..	2	..	114	206	423
85	3	36	10	..	..	..	..	..	..	..	..	..	..	..	..	..	..	..	..	110	226	424
125	6	51	26	..	..	..	..	..	..	..	..	..	..	2	..	..	..	6	..	117	288	425
196	3	69	38	10	..	..	..	16	7	1	..	..	..	7	4	..	..	15	3	295	509	426
66	..	54	5	..	..	..	..	..	..	..	..	..	..	..	..	..	..	3	..	111	213	427
86	..	38	..	..	..	..	..	5	..	..	..	..	..	..	..	..	..	12	..	124	241	428
..	..	..	..	..	..	..	..	..	वीरान	..	..	..	..	..	..	..	..	..	..	..	..	429
153	66	40	25	..	..	..	..	..	..	..	..	..	..	..	..	..	..	5	..	159	241	430
125	17	22	23	..	..	..	..	1	..	..	..	..	..	..	..	..	..	2	..	131	166	431
81	1	26	1	3	..	..	..	1	..	..	..	..	..	..	..	..	..	..	..	88	200	432
75	..	32	..	..	..	..	..	2	..	..	..	..	..	..	..	..	..	2	..	106	209	433
74	..	8	..	..	..	..	..	..	..	..	..	..	..	..	..	..	..	3	..	78	122	434
74	1	7	..	..	..	..	..	..	..	..	..	..	..	..	..	..	..	1	..	69	118	435
49	1	1	..	..	..	..	..	..	..	..	..	..	..	1	..	..	..	2	..	59	109	436
42	1	2	..	..	..	..	..	..	..	..	..	..	..	..	..	..	..	1	..	31	63	437
30	..	1	..	..	..	..	..	1	..	..	..	..	..	..	..	..	..	..	..	32	50	438
97	4	36	..	..	..	..	..	8	2	..	..	..	..	..	..	..	..	4	..	136	266	439
64	3	33	6	..	..	..	..	..	..	..	..	..	..	..	..	..	..	1	..	88	162	440
..	..	..	..	..	..	..	..	..	वीरान	..	..	..	..	..	..	..	..	..	..	..	..	441
35	1	9	10	..	..	..	..	2	..	..	..	..	..	..	..	..	..	..	..	27	66	442
4	..	10	9	1	..	..	..	..	..	..	..	..	..	..	..	..	..	..	..	11	15	443
151	5	82	82	..	..	..	..	3	..	1	..	..	..	7	..	..	..	5	..	189	329	444
121	1	55	50	2	..	..	..	1	..	..	..	..	..	..	..	..	..	2	..	162	256	445
..	..	..	..	..	..	..	..	..	वीरान	..	..	..	..	..	..	..	..	..	..	..	..	446
28	8	27	22	..	..	..	..	1	..	..	..	..	..	..	..	..	..	5	..	50	90	447
116	5	157	166	..	..	..	..	3	..	..	..	..	..	1	..	..	..	13	1	165	252	448
3	1	13	17	..	..	..	..	..	..	..	..	..	..	..	..	..	..	..	..	14	10	449
22	3	19	11	1	..	..	..	..	..	..	..	..	..	..	..	..	..	2	1	34	45	450
93	10	35	24	..	..	..	..	3	..	..	..	..	..	1	..	..	..	3	..	91	164	451
79	13	48	20	4	1	..	..	7	..	..	..	..	..	..	..	..	..	5	..	100	162	452
33	6	19	12	..	..	..	..	5	..	..	..	..	..	..	..	..	..	..	..	42	68	453
55	12	2	4	..	..	..	..	1	..	..	..	..	..	..	..	..	..	1	..	46	79	454
43	35	..	2	..	..	..	..	..	..	..	..	..	..	..	..	..	..	1	..	28	49	455
31	3	15	10	..	..	..	..	..	..	..	..	..	..	..	..	..	..	1	..	65	97	456
3	1	3	2	..	..	..	..	..	..	..	..	..	..	..	..	..	..	..	..	3	6	457
32	..	13	1	..	..	..	..	..	..	..	..	..	..	..	..	..	..	5	..	33	76	458
57	4	15	3	..	..	..	..	..	..	..	..	..	..	..	..	..	..	2	..	73	133	459
..	..	..	..	..	..	..	..	2	..	..	..	..	..	..	..	..	..	..	..	..	1	460
32	3	9	1	..	..	..	..	..	..	..	..	..	..	..	..	..	..	1	..	22	58	461
147	13	64	22	..	..	..	..	1	..	..	..	..	..	..	..	..	..	..	..	215	366	462
175	11	21	10	..	..	..	..	44	25	..	..	1	..	4	..	..	..	5	..	193	356	463

जनगणना का प्राथमिक सारांश

स्थानीय कोड नं.	गांव/वार्ड गणना ब्लाक का नाम	गांव का क्षेत्रफल एकड़ में नगर/वार्ड का वर्ग कि.मी. में	आबाद रिहायशी मकानों की संख्या	परिवारों की संख्या	गिने गये व्यक्तियों की कुल संख्या (बेघरबार और संस्थाओं में रहने वाले व्यक्तियों सहित			अनुसूचित जातियां		अनुसूचित जन-जातियां		साक्षर एवं शिक्षित व्यक्ति		(I-IX) कुल काम करने वाले	
					व्यक्ति	पु.	स्त्री	पु.	स्त्री	पु.	स्त्री	पु.	स्त्री	पु.	स्त्री
1	2	3	4	5	6	7	8	9	10	11	12	13	14	15	16
464	कोलुवा	1,019.00	73	77	429	222	207	28	25	..	..	43	7	127	74
465	मुहली पिथरिया	1,115.00	36	46	240	138	102	12	10	..	..	8	1	74	6
466	बहेरिया बुजर्ग	500.00	27	39	257	130	127	..	..	..	..	27	1	81	6
467	सेमरा जमुदीप	320.00	12	18	106	58	48	..	..	..	..	22	..	26	1
468	परासरी	1,003.00	26	27	166	81	85	33	36	..	..	18	1	57	4
469	मुडिया कीरत	457.00	49	67	360	185	175	2	1	..	..	58	4	96	41
470	मुड़री	992.00	26	40	226	119	107	20	22	..	..	26	2	63	29
471	आगासिरस	992.00	64	88	570	310	260	60	49	..	..	88	11	183	67
472	बमनोरा	1,778.00	80	110	602	323	279	44	45	..	..	50	3	162	37
473	पिठौरिया	3,058.00	321	347	1,966	1,012	954	119	100	..	..	439	171	554	181
	पिठौरिया		247	264	1,530	788	742	110	93	..	..	406	165	432	170
	कधियाना		48	50	251	130	121	9	7	..	..	20	6	72	5
	नयाखेड़ा		10	13	73	38	35	..	..	..	..	6	..	21	4
	संतोषपुरा		16	20	112	56	56	..	..	..	..	7	..	29	2
474	छिरारू	569.00	..	..	..	वीरान	..	..	..	..	..	..	..	..	..
475	परिई	918.00	39	41	220	118	102	25	24	..	..	23	7	58	2
476	साधपुर	682.00	19	22	154	78	76	10	10	..	..	21	9	33	6
477	रजुवा	679.00	51	53	316	166	150	27	22	..	..	47	8	103	14
478	खडौवा	850.00	34	40	255	139	116	19	19	..	..	47	2	86	3
479	पाली रैयत	484.00	36	43	212	114	98	42	40	..	..	38	3	65	10
480	गढ़ोला गुंसाई	775.90	53	53	313	156	157	53	57	..	..	33	9	96	15
481	पाली सुजान	161.00	19	24	135	76	59	..	..	..	..	17	3	47	5
482	झींकनी	1,391.00	68	84	466	246	220	14	11	..	..	118	26	117	9
483	जुझारपुरा	557.00	23	32	187	97	90	5	4	..	..	24	..	66	9
484	बडरहौ	1,239.00	49	58	314	173	141	22	17	..	..	26	..	96	15
	वडरहो		35	44	237	123	114	15	16	..	..	25	..	74	15
	टपरा		14	14	77	50	27	7	1	..	..	1	..	22	..
485	चन्द्रापुर	2,401.00	112	134	657	332	325	61	49	..	..	72	23	182	25
486	ढ़ावरी	618.00	91	114	633	308	325	78	85	..	..	85	13	172	22
	ढावरी		45	58	312	154	158	64	75	..	..	24	4	92	18
	रमपुरा		46	56	321	154	167	14	10	..	..	61	9	80	4
487	घोंरट	753.00	13	15	95	56	39	9	3	..	..	2	..	34	6
488	हनमत पहारी	272.00	33	35	185	90	95	..	..	..	..	18	1	54	27
489	हनमत पहारी रैयत.	519.00	2	2	16	9	7	..	..	..	..	3	..	5	4
490	खिरिया गोंड	284.00	14	18	79	46	33	16	10	..	..	2	..	27	7
491	चक बनखिरिया	244.00	1	1	1	1	..	..	..	..	..	1	..	1	..
492	बनखिरिया	275.00	41	58	249	136	113	17	17	..	..	45	17	64	3
493	उमरई	995.00	80	81	462	242	220	41	39	..	..	38	..	138	7
494	हिन्लोदा	771.00	50	50	260	146	114	43	28	..	..	26	..	82	7
495	हनोता	523.00	21	21	149	78	71	12	14	..	..	25	..	38	..
496	तिगरा खुर्द	1,034.00	37	38	175	91	84	17	11	..	..	23	..	47	2
497	बम्होरी हुड्डा	1,324.00	101	123	577	306	271	121	106	..	..	81	12	174	34
498	बरोदियाकलां	5,741.00	440	469	2,761	1,432	1,329	236	221	..	..	622	252	718	98
	बरोदिया कला		425	450	2,643	1,367	1,276	200	192	..	..	616	252	692	98

खुरई तहसील

काम करने वाले																							
I		II		III		IV		V(a)		V(b)		VI		VII		VIII		IX		X काम न करने वाले		स्थानीय कोड नं.
पु.	स्त्री	पु.	स्त्री	पु.	स्त्री	पु.	स्त्री	पु.	स्त्री	पु.	स्त्री	पु.	स्त्री	पु.	स्त्री	पु.	स्त्री	पु.	स्त्री	पु.	स्त्री	
17	18	19	20	21	22	23	24	25	26	27	28	29	30	31	32	33	34	35	36	37	38	1.
85	16	19	16	..	..	..	..	22	42	..	..	..	..	..	..	..	..	1	..	95	133	464
51	1	11	..	..	..	..	..	12	5	..	..	..	..	..	..	..	..	..	..	64	96	465
69	5	6	..	..	..	..	..	1	1	..	..	..	..	..	..	5	..	..	..	49	121	466
25	1	1	..	..	..	..	..	..	..	..	..	..	..	..	..	..	..	..	..	32	47	467
43	..	9	2	..	..	..	..	..	..	4	2	..	..	..	..	..	..	1	..	24	81	468
53	3	37	33	..	..	..	..	..	..	3	5	..	..	..	..	..	..	3	..	89	134	469
41	3	21	26	..	..	..	..	..	..	..	..	..	..	..	..	..	..	1	..	56	78	470
131	2	44	65	1	..	..	..	4	..	..	..	..	..	..	..	..	..	3	..	127	193	471
86	2	66	31	..	..	..	..	6	4	..	..	..	..	..	..	..	..	4	..	161	242	472
243	38	53	24	2	..	..	..	139	88	16	12	4	..	33	4	5	4	59	11	458	773	473
143	37	35	16	2	..	..	..	139	88	16	12	4	..	32	3	5	4	56	10	356	572	
56	1	13	2	..	..	..	..	..	..	..	..	..	..	..	1	..	..	3	1	58	116	
18	..	2	4	..	..	..	..	..	..	..	..	..	..	1	..	..	..	..	..	17	31	
26	..	3	2	..	..	..	..	..	..	..	..	..	..	..	..	..	..	..	..	27	54	
..	..	..	..	..	..	..	..	..	..	वीरान	..	..	..	..	..	..	..	..	..	..	..	474
43	..	9	2	..	..	..	..	3	..	..	..	..	..	..	..	..	..	3	..	60	100	475
20	1	11	5	..	..	..	..	2	..	..	..	..	..	..	..	..	..	..	..	45	70	476
74	5	9	8	1	..	..	..	3	..	7	1	..	..	2	..	..	..	7	..	63	136	477
75	2	5	..	..	..	..	..	..	..	4	1	..	..	..	..	..	..	2	..	53	113	478
32	1	22	9	..	..	..	..	..	..	1	..	..	..	2	..	1	..	7	..	49	88	479
75	7	16	3	..	..	..	..	3	..	1	2	..	..	1	..	..	..	..	3	60	142	480
36	..	9	5	..	..	..	..	..	..	..	..	..	..	1	..	..	..	1	..	29	54	481
89	..	19	9	1	..	..	..	2	..	..	..	..	..	3	..	..	..	3	..	129	211	482
53	..	13	9	..	..	..	..	..	..	..	..	..	..	..	..	..	..	..	..	31	81	483
56	1	37	14	..	..	..	..	..	..	..	..	..	..	..	..	..	..	3	..	77	126	484
38	1	33	14	..	..	..	..	..	..	..	..	..	..	..	..	..	..	3	..	49	99	
18	..	4	..	..	..	..	..	..	..	..	..	..	..	..	..	..	..	..	..	28	27	
95	2	70	23	1	..	..	..	5	..	..	..	2	..	1	..	..	..	8	..	150	300	485
121	4	13	4	5	..	..	..	..	..	23	14	..	..	4	..	..	..	6	..	136	303	486
59	4	6	..	1	..	..	..	..	..	21	14	..	..	2	..	..	..	3	..	62	140	
62	..	7	4	4	..	..	..	..	..	2	..	..	..	2	..	..	..	3	..	74	163	
24	1	6	2	..	1	..	..	4	..	..	2	..	..	..	..	..	..	..	..	22	33	487
34	1	20	26	..	..	..	..	..	..	..	..	..	..	..	..	..	..	..	..	36	68	488
2	..	3	4	..	..	..	..	..	..	..	..	..	..	..	..	..	..	..	..	4	3	489
16	..	11	6	..	..	..	..	..	..	..	1	..	..	..	..	..	..	..	..	19	26	490
1	..	..	..	..	..	..	..	..	..	..	..	..	..	..	..	..	..	..	..	..	..	491
51	..	11	3	..	..	..	..	..	..	..	..	..	..	..	..	..	..	2	..	72	110	492
117	4	19	3	..	..	..	..	1	..	..	..	..	..	..	..	..	..	1	..	104	213	493
59	..	22	7	..	..	..	..	1	..	..	..	..	..	..	..	..	..	..	..	64	107	494
35	..	2	..	..	..	..	..	..	..	..	..	..	..	..	..	..	..	1	..	40	71	495
39	..	7	2	..	..	..	..	..	..	..	..	..	..	..	..	..	..	1	..	44	82	496
116	..	50	34	..	..	..	..	3	..	1	..	..	..	..	..	..	..	4	..	132	237	497
428	22	129	59	1	..	..	..	34	11	4	..	3	..	39	..	3	..	77	6	714	1231	498
404	22	127	59	1	..	..	..	34	11	4	..	3	..	39	..	3	..	77	6	675	1178	

जनगणना का प्राथमिक सारांश

स्थानीय कोड नं.	गांव/वार्ड गणना ब्लाक का नाम	गांव का क्षेत्रफल एकड़ में नगर/वार्ड का वर्ग कि.मी. में	आबाद रिहायशी मकानों की संख्या	परिवारों की संख्या	गिने गये व्यक्तियों की कुल संख्या (बेघरबार और संस्थाओं में रहने वाले व्यक्तियों सहित)			अनुसूचित जातियां		अनुसूचित जन-जातियां		साक्षर एवं शिक्षित व्यक्ति		(I-IX) कुल काम करने वाले	
					व्यक्ति	पु.	स्त्री	पु.	स्त्री	पु.	स्त्री	पु.	स्त्री	पु.	स्त्री
1	2	3	4	5	6	7	8	9	10	11	12	13	14	15	16
	प्रेमपुरा		15	19	118	65	53	36	29	..	..	6	..	26	..
	टपरा		..	..	..	..	वीरान	..	..	..	..	..	..	..	..
499	बीकोर कलां	808.00	56	64	382	196	186	78	83	..	..	41	5	120	6
500	बीकोर कलां खुर्द	790.00	..	..	..	..	वीरान	..	..	..	..	..	..	..	..
501	बीकोर खुर्द	472.00	20	23	157	86	71	4	3	..	..	25	5	43	..
502	पलेथनी	1,454.00	39	39	243	131	112	..	..	..	..	51	2	65	23
503	चुरारी	715.00	49	50	287	153	134	43	41	..	..	32	2	85	11
504	धोर्रा	193.00	..	..	..	..	वीरान	..	..	..	..	..	..	..	..
505	डबडेरा	1,417.00	108	115	678	346	332	57	56	..	..	88	36	189	96
506	ढडली	265.00	47	47	303	168	135	4	8	..	..	28	..	88	4
507	ढिमरई	843.00	3	3	30	20	10	..	..	..	..	7	..	13	..
508	मिरगाबली	1,484.00	71	73	337	171	166	55	62	..	..	72	25	96	23
509	दरी	1,584.00	70	70	422	217	205	59	47	..	..	47	5	116	34
510	खटोरा	982.00	87	87	558	299	259	60	53	..	..	32	6	173	3
511	नीमखेरा	661.00	25	25	195	112	83	22	20	..	..	15	..	54	..
512	नोनिया	1,001.00	31	31	182	85	97	18	14	..	..	17	3	49	7
513	संजरा	884.00	59	59	357	180	177	62	60	..	..	12	1	93	29
514	समसपुर	1,778.00	69	69	449	253	196	31	21	..	..	40	..	125	5
515	मडखेरा	567.00	51	51	293	150	143	40	36	..	..	57	4	96	29
516	लछासर	299.00	17	17	86	45	41	..	..	..	..	9	..	22	8
517	गम्भीरिया रैयत.	429.00	23	27	130	68	62	..	..	..	..	16	..	36	16
518	सिमरिया गर्डये	632.00	18	25	145	72	73	28	35	..	..	11	1	35	33
519	गढ़ोली	849.00	34	34	206	108	98	15	18	..	..	1	1	74	10
520	हड्डवा	1,070.00	43	51	312	168	144	15	16	..	..	16	1	102	51
521	मड़ावनमार	860.00	39	45	294	155	139	51	41	..	..	26	4	84	1
522	पदमरी	511.00	5	5	31	19	12	..	..	..	..	..	..	6	..
523	रतनपुर	357.00	20	23	155	83	72	10	9	..	..	22	1	41	34
524	बिसराहा	1,187.00	89	129	610	333	277	96	81	..	..	89	20	186	39
525	मार खजूरिया	699.00	..	..	..	..	वीरान	..	..	..	..	..	..	..	..
526	चक्क गढोली	86.00	..	..	..	..	वीरान	..	..	..	..	..	..	..	..
527	रजवांस	2,403.00	208	243	1,426	729	697	174	163	..	..	320	147	380	101
528	रेडोन रैयत.	562.00	23	37	227	124	103	4	2	..	..	49	2	73	6
529	रेडोन माल.	810.00	51	65	369	183	186	52	45	..	..	39	10	105	22
530	हडली	822.00	53	81	336	186	150	79	68	..	..	22	..	100	12
531	करके खजुरिया	424.00	14	19	52	25	27	4	5	..	..	..	..	14	2
532	बोबई	543.00	53	64	213	114	99	20	20	..	..	28	3	72	1
533	चक करके खजूरिया	320.00	..	..	..	..	वीरान	..	..	..	..	..	..	..	..
534	करैया माफी	357.00	22	23	123	67	56	2	4	..	..	27	4	31	5
535	तिगरा बुजुर्ग	569.00	64	68	319	151	168	30	31	..	..	63	22	80	8
536	सागोनी	1,451.00	149	169	923	483	440	105	86	..	..	161	30	285	27
537	जामु केशर	526.00	29	29	179	105	74	5	5	..	..	25	1	55	4
538	बरोदिया चंद्रापुर	844.00	71	79	407	210	197	93	84	..	..	34	3	119	3
539	नानोनी	719.00	27	27	172	88	84	12	13	..	..	7	..	45	..
540	मुहली बुजुर्ग	1,077.00	70	82	465	234	231	42	42	..	..	97	33	139	15

खुरई तहसील

काम करने वाले																						
I		II		III		IV		V(a)		V(b)		VI		VII		VIII		IX		X काम न करने वाले		स्थानीय कोड नं.
पु	स्त्री	पु.	स्त्री	पु.	स्त्री	पु.	स्त्री	पु.	स्त्री	पु.	स्त्री	पु.	स्त्री	पु.	स्त्री	पु.	स्त्री	पु.	स्त्री	पु.	स्त्री	
17	18	19	20	21	22	23	24	25	26	27	28	29	30	31	32	33	34	35	36	37	38	1
24	..	2	..	..	..	..	..	..	..	..	..	..	..	..	..	..	..	..	..	39	53	
..	..	..	..	..	..	..	..	..	..	वीरान	..	..	..	..	..	..	..	..	..	..	..	
114	2	5	4	..	..	..	..	..	..	..	..	..	..	..	..	..	..	1	..	76	180	499
..	..	..	..	..	..	..	..	..	..	वीरान	..	..	..	..	..	..	..	..	..	..	..	500
36	..	1	..	6	..	..	..	..	..	..	..	..	..	..	..	..	..	..	..	43	71	501
43	..	20	23	..	..	..	..	..	..	..	..	..	..	..	..	..	..	2	..	66	89	502
63	..	15	10	..	..	..	..	4	1	..	..	..	..	..	..	..	..	3	..	68	123	503
..	..	..	..	..	..	..	..	..	..	वीरान	..	..	..	..	..	..	..	..	..	..	..	504
130	1	54	94	..	..	..	..	..	..	..	..	..	..	3	1	..	..	2	..	157	236	505
71	..	17	4	..	..	..	..	..	..	..	..	..	..	..	..	..	..	..	..	80	131	506
13	..	..	..	..	..	..	..	..	..	..	..	..	..	..	..	..	..	..	..	7	10	507
68	..	22	23	..	..	..	..	4	..	..	..	..	..	..	..	..	..	2	..	75	143	508
64	3	14	21	10	..	..	..	10	4	..	..	..	..	1	..	..	..	17	6	101	171	509
131	..	35	1	..	..	..	..	4	2	..	..	..	..	1	..	..	..	2	..	126	256	510
48	..	6	..	..	..	..	..	..	..	..	..	..	..	..	..	..	..	..	..	58	83	511
26	..	14	1	7	6	..	..	..	..	..	..	..	..	..	..	..	..	2	..	36	90	512
75	17	16	12	1	..	..	..	..	..	..	..	..	..	..	..	..	..	1	..	87	148	513
107	1	18	3	..	..	..	..	..	1	..	..	..	..	..	..	..	..	..	..	128	191	514
66	1	25	27	..	..	..	..	..	..	..	..	..	..	..	..	..	..	5	1	54	114	515
20	..	2	8	..	..	..	..	..	..	..	..	..	..	..	..	..	..	..	..	23	33	516
31	16	2	..	..	..	..	..	..	..	2	..	..	..	..	..	..	..	1	..	32	46	517
32	33	2	..	..	..	..	..	..	..	..	..	..	..	..	..	..	..	1	..	37	40	518
50	1	23	9	..	..	..	..	..	..	1	..	..	..	..	..	..	..	..	..	34	88	519
97	51	4	..	..	..	..	..	..	..	..	..	..	..	..	..	..	..	1	..	66	93	520
63	1	16	..	..	..	..	..	3	..	1	..	..	..	..	..	..	..	1	..	71	138	521
5	..	1	..	..	..	..	..	..	..	..	..	..	..	..	..	..	..	..	..	13	12	522
40	34	..	..	..	..	..	..	..	..	..	..	..	..	..	..	..	..	1	..	42	38	523
112	4	62	34	..	..	..	..	9	1	..	..	..	..	1	..	..	..	2	..	147	238	524
..	..	..	..	..	..	..	..	..	..	वीरान	..	..	..	..	..	..	..	..	..	..	..	525
..	..	..	..	..	..	..	..	..	..	वीरान	..	..	..	..	..	..	..	..	..	..	..	526
222	10	107	87	3	..	..	..	7	2	1	..	..	..	20	2	1	..	19	..	349	596	527
53	..	15	2	..	..	..	..	3	4	..	..	2	..	..	..	..	..	..	..	51	97	528
86	1	15	19	..	..	..	..	3	2	..	..	..	..	..	..	..	..	1	..	78	164	529
82	..	4	6	..	..	..	..	12	6	..	..	..	..	..	..	..	..	2	..	86	138	530
..	..	11	1	3	1	..	..	..	..	..	..	..	..	..	..	..	..	..	..	11	25	531
41	..	19	1	1	..	..	..	7	..	..	..	..	..	..	..	..	..	4	..	42	98	532
..	..	..	..	..	..	..	..	..	..	वीरान	..	..	..	..	..	..	..	..	..	..	..	533
20	..	9	5	..	..	..	..	1	..	..	..	..	..	..	..	..	..	1	..	36	51	534
45	..	26	5	..	..	..	..	4	3	..	..	..	..	1	..	..	..	4	..	71	160	535
184	8	62	14	..	..	..	..	5	1	16	3	..	..	5	..	..	..	13	1	198	413	536
46	1	8	3	..	..	..	..	1	..	..	..	..	..	..	..	..	..	..	..	50	70	537
74	3	35	..	..	..	..	..	7	..	..	..	..	..	..	..	..	..	3	..	91	194	538
39	..	3	..	1	..	..	..	2	..	..	..	..	..	..	..	..	..	..	..	43	84	539
94	3	19	7	9	..	..	..	9	2	..	..	..	..	3	1	..	..	5	2	95	216	540

जनगणना का प्राथमिक सारांश

स्थानीय कोड नं.	गांव/वार्ड गणना ब्लाक का नाम	गांव का क्षेत्रफल एकड़ में नगर/वार्ड का वर्ग कि.मी. में	आबाद रिहायशी मकानों की संख्या	परिवारों की संख्या	गिने गये व्यक्तियों की कुल संख्या (बेघरबार और संस्थाओं में रहने वाले व्यक्तियों सहित			अनुसूचित जातियां		अनुसूचित जन-जातियां		साक्षर एवं शिक्षित व्यक्ति		(I-IX) कुल काम करने वाले	
					व्यक्ति	पु.	स्त्री	पु.	स्त्री	पु.	स्त्री	पु.	स्त्री	पु.	स्त्री
1	2	3	4	5	6	7	8	9	10	11	12	13	14	15	16
541	बीजरी	1,107.00	84	84	496	267	229	63	46	..	..	79	22	133	17
542	नाऊढ़ाना	1,372.00	94	125	633	332	301	67	58	..	..	112	14	197	7
543	बांदरी करोंती	2,491.00	431	503	2,677	1,428	1,249	253	222	..	..	623	208	742	129
	बाँदरी		414	484	2,564	1,368	1,196	253	222	..	..	604	207	713	129
	कुवायला		13	15	100	53	47	..	..	..	..	16	..	25	..
	करोंती		4	4	13	7	6	..	..	..	..	3	1	4	..
544	अटाटीला	1,986.00	107	112	581	313	268	103	87	..	..	57	5	159	50
	अटावीदा		105	110	575	309	266	103	87	..	..	57	5	156	48
	उइयापुरा		2	2	6	4	2	..	..	..	..	..	..	3	2
545	इमलिया खुर्द	813.00	53	53	264	132	132	3	2	..	..	19	..	70	..
546	नेतना	1,556.00	124	124	603	315	288	19	13	..	..	104	16	158	1
547	मुड़िया गुसाई	746.00	28	28	170	88	82	14	14	..	..	15	1	50	1
548	पहरगुवां	1,727.00	127	128	590	302	288	74	66	..	..	111	7	167	12
549	पिथोली	614.00	59	59	238	118	120	30	31	..	..	29	3	79	12
550	सेमरा अटा	826.00	34	34	150	80	70	3	3	..	..	5	1	44	1
551	जगदीशपुर	418.00	8	8	55	25	30	..	..	..	..	10	8	11	1
552	पटकुआ		..	..	..	बीरान	..	..	..	..	..	..	..	..	..
553	इमला गोड़		..	..	..	वीरान	..	..	..	..	..	..	..	..	..
554	काजर खेड़ी		..	..	..	वीरान	..	..	..	..	..	..	..	..	..
555	भवर खेड़ी		..	..	..	वीरान	..	..	..	..	..	..	..	..	..
556	मऊली		..	..	..	वीरान	..	..	..	..	..	..	..	..	..
557	ककुरिया		..	..	..	वीरान	..	..	..	..	..	..	..	..	..
558	जुगपुरा		32	32	185	97	88	23	16	..	..	7	1	59	5
559	उवायड़ा		3	3	9	5	4	..	..	..	..	..	..	5	3

	खुरई (न.स.)	**2.94**	**2,803**		**19,744**		**9,282**	**1,906**		..			**3,377**		**821**
				3,471		**10,462**		**2,094**		..		**6,449**		**4,356**	
30/II	**खुरई (न. पा.)**	**2.62**	**2,617**		**18,810**		**8,895**	**1,852**		..			**3,295**		**779**
				3,269		**9,915**		**1,966**		..		**6,167**		**4,126**	
30/II/1	**वार्ड नं. 1**		**222**	**244**	**1,289**	**682**	**607**	**352**	**312**	..	..	**322**	**131**	**297**	**119**
	ब्लाक नं. 1		75	89	449	240	209	47	36	..	..	139	61	94	33
	ब्लाक नं. 2		72	78	446	236	210	194	177	..	..	96	39	104	41
	ब्लाक नं. 3		75	77	394	206	188	111	99	..	..	87	31	99	45
30/II/2	**वार्ड नं. 2**		**270**	**353**	**1,884**	**1,029**	**855**	**106**	**106**	..	..	**696**	**345**	**390**	**63**
	ब्लाक नं. 4		73	118	661	364	297	31	28	..	..	253	161	127	8
	ब्लाक नं. 5		76	107	561	305	256	45	43	..	..	231	102	121	19
	ब्लाक नं. 6		121	128	662	360	302	30	35	..	..	212	82	142	36

खुरई तहसील
खुरई (न.स.)

काम करने वाले																						
I		II		III		IV		V(a)		V(b)		VI		VII		VIII		IX		X		
																				काम न करने वाले		स्थानीय कोड नं
पु.	स्त्री	पु.	स्त्री	पु.	स्त्री	पु.	स्त्री	पु.	स्त्री	पु.	स्त्री	पु.	स्त्री	पु.	स्त्री	पु.	स्त्री	पु.	स्त्री	पु.	स्त्री	
17	18	19	20	21	22	23	24	25	26	27	28	29	30	31	32	33	34	35	36	37	38	1
72	1	44	12	1	..	..	..	11	4	..	..	..	..	..	..	..	..	5	..	134	212	541
145	4	18	..	3	..	..	..	15	3	..	..	..	..	3	..	..	..	13	..	135	294	542
257	3	227	26	3	..	..	..	29	59	51	..	2	..	40	..	1	..	132	41	686	1120	543
240	3	218	26	3	..	..	..	26	59	51	..	2	..	40	..	1	..	132	41	655	1,067	
15	..	7	..	..	..	..	..	3	..	..	..	..	..	..	..	..	..	..	..	28	47	
2	..	2	..	..	..	..	..	..	..	..	..	..	..	..	..	..	..	..	..	3	6	
101	1	30	16	..	..	..	..	24	30	..	..	1	..	1	..	..	..	2	3	154	218	544
101	1	27	14	..	..	..	..	24	30	..	..	1	..	1	..	..	..	2	3	153	218	
..	..	3	2	..	..	..	..	..	..	..	..	..	..	..	..	..	..	..	..	1	..	
60	..	10	..	..	..	..	..	..	..	..	..	..	..	..	..	..	..	..	..	62	132	545
120	..	26	..	..	1	..	..	6	..	..	..	..	..	3	..	..	..	3	..	157	287	546
50	..	..	1	..	..	..	..	..	..	..	..	..	..	..	..	..	..	..	..	38	81	547
80	..	64	11	..	..	..	..	13	1	2	..	..	..	1	..	..	..	7	..	135	276	548
60	..	18	12	..	..	..	..	1	..	..	..	..	..	..	..	..	..	..	..	39	108	549
44	1	..	..	..	..	..	..	..	..	..	..	..	..	..	..	..	..	..	..	36	69	550
7	1	4	..	..	..	..	..	..	..	..	..	..	..	..	..	..	..	..	..	14	29	551
..	..	..	..	..	..	..	..	..	..	वीरान	..	..	..	..	..	..	..	..	..	..	..	552
..	..	..	..	..	..	..	..	..	..	वीरान	..	..	..	..	..	..	..	..	..	..	..	553
..	..	..	..	..	..	..	..	..	..	वीरान	..	..	..	..	..	..	..	..	..	..	..	554
..	..	..	..	..	..	..	..	..	..	वीरान	..	..	..	..	..	..	..	..	..	..	..	555
..	..	..	..	..	..	..	..	..	..	वीरान	..	..	..	..	..	..	..	..	..	..	..	556
..	..	..	..	..	..	..	..	..	..	वीरान	..	..	..	..	..	..	..	..	..	..	..	557
50	2	7	3	..	..	..	..	..	..	..	..	..	..	..	..	..	..	2	..	38	83	558
..	..	5	3	..	..	..	..	..	..	..	..	..	..	..	..	..	..	..	..	..	1	559

नगर समूह

	46		51		1		5		336		113		23		44		17		185		8,461	
541		147		123		28		483		547		292		986		245		964		6,106		
	45		47		1		5		336		96		18		44		17		170		8,116	30/II
520		121		104		28		479		511		249		963		221		930		5,789		
47	10	19	11	4	..	..	..	21	16	84	52	35	1	23	3	28	4	36	22	385	488	30/II/1
18	..	..	..	2	..	..	..	4	8	33	13	8	..	13	2	2	..	14	10	146	176	1
20	10	6	3	2	..	..	..	13	2	12	11	14	1	5	1	19	4	13	9	132	169	2
9	..	13	8	..	..	..	..	4	6	39	28	13	..	5	..	7	..	9	3	107	143	3
23	4	4	3	7	..	..	..	10	38	32	1	20	2	163	8	40	..	91	7	639	792	30/II/2
13	..	3	2	3	..	..	..	3	..	11	.	3	..	42	1	7	..	42	5	237	289	4
7	4	..	1	3	..	..	..	3	7	16	..	9	..	31	6	22	..	30	1	184	237	5
3	..	1	..	1	..	..	..	4	31	5	1	8	2	90	1	11	..	19	1	218	266	6

जनगणना का प्राथमिक सारांश

स्थानीय कोड नं.	गांव/वार्ड गणना ब्लाक का नाम	गांव का क्षेत्रफल एकड़ में नगर/वार्ड का वर्ग कि.मी. में	आबाद रिहायशी मकानों की संख्या	परिवारों की संख्या	गिने गये व्यक्तियों की कुल संख्या (बेघरबार और संस्थाओं में रहने वाले व्यक्तियों सहित)			अनुसूचित जातियां		अनुसूचित जन-जातियां		साक्षर एवं शिक्षित व्यक्ति		(I-IX) कुल काम करने वाले	
					व्यक्ति	पु.	स्त्री	पु.	स्त्री	पु.	स्त्री	पु.	स्त्री	पु.	स्त्री
1	2	3	4	5	6	7	8	9	10	11	12	13	14	15	16
30/II/3	**वार्ड नं. 3**		**199**	**255**	**1,474**	**754**	**720**	**282**	**275**	..	..	**472**	**206**	**313**	**77**
	ब्लाक नं. 7		63	81	479	253	226	150	125	..	..	130	53	104	37
	ब्लाक नं. 8		66	78	485	238	247	25	34	..	..	168	81	102	15
	ब्लाक नं. 9		70	96	510	263	247	107	116	..	..	174	72	107	25
30/II/4	**वार्ड नं. 4**		**113**	**184**	**1,179**	**588**	**591**	..	..	..	..	**458**	**371**	**243**	**16**
	ब्लाक नं. 10		63	96	645	318	327	..	..	..	..	257	211	125	8
	ब्लाक नं. 11		50	88	534	270	264	..	..	..	..	201	160	118	8
30/II/5	**वार्ड नं. 5**		**219**	**247**	**1,434**	**780**	**654**	**246**	**212**	..	..	**524**	**252**	**305**	**45**
	ब्लाक नं. 12		62	68	404	217	187	..	..	..	..	152	94	79	6
	ब्लाक नं. 13		74	95	549	300	249	4	5	..	..	220	103	111	11
	ब्लाक नं. 14		83	84	481	263	218	242	207	..	..	152	55	115	28
30/II/6	**वार्ड नं. 6**		**153**	**200**	**1,223**	**635**	**588**	**27**	**27**	..	..	**483**	**311**	**239**	**24**
	ब्लाक नं. 15		45	68	382	195	187	17	14	..	.	138	77	83	9
	ब्लाक नं. 16		48	66	417	222	195	8	7	..	..	185	134	76	9
	ब्लाक नं. 17		60	66	424	218	206	2	6	..	..	160	100	80	6
30/II/7	**वार्ड नं. 7**		**138**	**185**	**1,226**	**631**	**595**	..	..	..	..	**483**	**351**	**228**	**8**
	ब्लाक नं. 18		42	59	366	185	181	..	..	..	..	144	113	65	..
	ब्लाक नं. 19		47	54	330	165	165	..	..	..	..	120	109	63	4
	ब्लाक नं. 20		49	72	530	281	249	..	..	..	..	219	129	100	4
30/II/8	**वार्ड नं. 8**		**199**	**286**	**1,463**	**810**	**653**	**164**	**145**	..	..	**434**	**188**	**353**	**68**
	ब्लाक नं. 21		57	86	414	235	179	17	16	..	..	155	71	88	5
	ब्लाक नं. 22		67	110	552	294	258	52	47	..	..	127	40	133	20
	ब्लाक नं. 23		75	90	497	281	216	95	82	..	..	152	77	132	43
30/II/9	**वार्ड नं. 9**		**175**	**204**	**1,172**	**642**	**530**	**25**	**20**	..	..	**473**	**271**	**253**	**25**
	ब्लाक नं. 24		42	54	327	168	159	..	..	..	..	128	89	74	11
	ब्लाक नं. 25		58	73	380	217	163	25	20	..	..	142	55	81	10
	ब्लाक नं. 26		75	77	465	257	208	..	..	..	..	203	127	98	4
30/II/10	**वार्ड नं. 10**		**224**	**250**	**1,460**	**744**	**716**	**494**	**514**	..	..	**299**	**85**	**365**	**159**
	ब्लाक नं. 27		66	73	405	209	196	96	92	..	..	64	14	100	..
	ब्लाक नं. 28		73	81	502	269	233	182	170	..	..	118	22	137	92
	ब्लाक नं. 29		85	96	553	266	287	216	252	..	..	117	49	128	67
30/II/11	**वार्ड नं. 11**		212	243	1,277	657	620	158	142	..	..	359	158	283	36
	ब्लाक नं. 30		73	81	473	244	229	22	17	..	..	142	68	94	7
	ब्लाक नं. 31		95	95	474	240	234	100	95	..	..	96	29	118	21
	ब्लाक नं. 32		44	67	330	173	157	36	30	..	..	121	61	71	8
30/II/12	**वार्ड नं. 12**		**207**	**217**	**1,370**	**733**	**637**	**87**	**78**	..	..	**459**	**231**	**323**	**49**
	ब्लाक नं. 33		118	118	704	396	308	35	26	..	..	281	160	166	7
	ब्लाक नं. 34		89	99	666	337	329	52	52	..	..	178	71	157	42
30/II/13	**वार्ड नं. 13**		**145**	**193**	**1,170**	**616**	**554**	**17**	**16**	..	..	**277**	**126**	**293**	**53**
	ब्लाक नं. 35		69	100	620	323	297	..	..	..	..	148	83	144	16
	ब्लाक नं. 36		76	93	550	293	257	17	16	..	..	129	43	149	37

काम करने वाले																						
I		II		III		IV		V(a)		V(b)		VI		VII		VIII		IX		X काम न करने वाले		स्थानीय कोड नं.
पु.	स्त्री	पु.	स्त्री	पु.	स्त्री	पु.	स्त्री	पु.	स्त्री	पु.	स्त्री	पु.	स्त्री	पु.	स्त्री	पु.	स्त्री	पु.	स्त्री	पु.	स्त्री	
17	18	19	20	21	22	23	24	25	26	27	28	29	30	31	32	33	34	35	36	37	38	1
47	**4**	**11**	**6**	**11**	..	..	..	**59**	**36**	**39**	**13**	**42**	**2**	**31**	**1**	**9**	**3**	**64**	**12**	**441**	**643**	**30/II/3**
12	2	6	6	4	..	..	..	36	19	6	2	16	..	5	..	3	..	16	8	149	189	**7**
21	1	1	..	6	..	..	..	..	..	25	11	3	1	25	1	2	..	19	1	136	232	8
14	1	4	..	1	..	..	..	23	17	8	..	23	1	1	..	4	3	29	3	156	222	**9**
33	**4**	1	..	3	..	..	..	**1**	..	**24**	**1**	**1**	..	**118**	**4**	**5**	..	**57**	**7**	**345**	**575**	**30/II/4**
16	3	..	..	1	..	..	..	..	..	11	..	1	..	66	1	1	..	29	4	193	319	**10**
17	1	1	..	2	..	..	..	1	..	13	1	..	..	52	3	4	..	28	3	152	256	**11**
25	**5**	**5**	2	**2**	..	1	..	**17**	**27**	**38**	**3**	**89**	**3**	**60**	**1**	**12**	..	**56**	**4**	**475**	**609**	**30/II/5**
7	1	4	..	..	..	..	..	3	2	20	1	..	..	22	..	4	..	19	2	138	181	**12**
14	3	..	1	1	..	1	..	9	5	12	1	3	..	32	..	7	..	32	1	189	238	**13**
4	1	1	1	1	..	..	..	5	20	6	1	86	3	6	1	1	..	5	1	148	190	**14**
36	**4**	**2**	**1**	**1**	..	..	..	**6**	**1**	**27**	**1**	**1**	**1**	**74**	**4**	**7**	..	**85**	**12**	**396**	**564**	**30/II/6**
11	1	1	..	1	..	..	..	..	..	10	1	1	1	25	1	5	..	29	5	112	178	**15**
14	1	1	1	..	..	..	..	1	1	8	..	..	..	30	3	1	..	21	3	146	186	**16**
11	2	..	..	..	..	..	..	5	..	9	..	..	..	19	..	1	..	35	4	138	200	**17**
44	..	..	..	**2**	..	..	..	**15**	**1**	**14**	..	**9**	..	**101**	**1**	**2**	..	**41**	**6**	**403**	**587**	**30/II/7**
14	..	..	..	1	..	..	..	6	..	5	..	..	..	32	..	..	..	7	..	120	181	**18**
12	..	..	..	..	..	..	..	..	1	4	..	8	..	29	1	1	..	9	2	102	161	**19**
18	..	..	..	1	..	..	..	9	..	5	..	1	..	40	..	1	..	25	4	181	245	**20**
45	**2**	**32**	**8**	**2**	..	..	..	**37**	**9**	**36**	**14**	**5**	..	**43**	**9**	**52**	**5**	**101**	**21**	**457**	**585**	**30/II/8**
17	..	16	2	..	..	..	..	8	..	5	..	..	..	16	..	..	..	26	3	147	174	**21**
11	2	3	..	..	..	..	..	13	..	19	2	1	..	15	4	16	..	55	12	161	238	**22**
17	..	13	6	2	..	..	..	16	9	12	12	4	..	12	5	36	5	20	6	149	173	**23**
40	..	**9**	**9**	**3**	..	..	..	**5**	**1**	**28**	..	..	..	**75**	..	**20**	..	**73**	**15**	**389**	**505**	**38/II/9**
7	..	..	..	..	..	..	..	3	1	4	..	..	..	19	..	1	..	40	10	94	148	**24**
19	..	9	9	**1**	..	..	..	2	..	10	..	..	..	12	..	14	..	14	1	136	153	**25**
14	..	..	..	2	..	..	..	..	..	14	..	..	..	44	..	5	..	19	4	159	204	**26**
57	**3**	**13**	..	**7**	**1**	..	..	**134**	**126**	**43**	**1**	**21**	**2**	**13**	..	**19**	**4**	**58**	**22**	**379**	**557**	**38/II/10**
17	..	7	..	3	..	..	..	34	..	30	..	1	..	..	..	**2**	..	6	..	109	196	**27**
25	..	5	..	..	1	..	..	52	86	10	..	8	2	8	..	10	1	19	2	132	141	**28**
15	3	1	..	**4**	..	..	..	48	40	3	1	12	..	5	..	7	3	33	20	138	220	**29**
21	**1**	**1**	..	**15**	..	**26**	**5**	**81**	**20**	**36**	**2**	**10**	**1**	**31**	**1**	**4**	**1**	**58**	**5**	**374**	**584**	**30/II/11**
8	..	..	..	10	..	..	..	18	3	5	..	2	..	12	..	4	..	35	4	150	222	**30**
12	1	1	..	4	..	26	5	40	12	20	2	5	..	4	..	..	..	6	1	122	213	**31**
1	..	..	..	1	..	..	..	23	5	11	..	3	1	15	1	..	1	17	..	102	149	**32**
33	**4**	**12**	..	**9**	..	..	..	**40**	**30**	**47**	**8**	**10**	**4**	**66**	..	**8**	..	98	**3**	**410**	**588**	**30/II/12**
12	4	1	..	3	..	..	..	17	3	11	..	3	..	53	..	6	..	60	..	230	301	**33**
21	..	11	..	**6**	..	..	..	23	27	36	8	7	4	13	..	2	..	38	3	180	287	**34**
28	..	**5**	..	**30**	..	**1**	..	**45**	**28**	**30**	..	**5**	**2**	**103**	**10**	**8**	..	**38**	**13**	**323**	**501**	**30/II/13**
13	..	..	..	9	..	..	..	17	6	20	..	..	..	57	5	5	..	23	5	179	281	**35**
15	..	5	..	21	..	1	..	28	22	10	..	5	2	46	5	3	..	15	8	144	220	**36**

जनगणना का प्राथमिक सारांश

स्थानीय कोड नं.	गांव/वार्ड गणना ब्लाक का नाम	गांव का क्षेत्रफल एकड़ में नगर/वार्ड का वर्ग कि. मी. में	आबाद रिहायशी मकानों की संख्या	परिवारों की संख्या	गिने गये व्यक्तियों की कुल संख्या (बेघरबार और संस्थाओं में रहने वाले व्यक्तियों सहित)			अनुसूचित जातियां		अनुसूचित जन-जातियां		साक्षर एवं शिक्षित व्यक्ति		(I-IX) कुल काम करने वाले	
					व्यक्ति	पु.	स्त्री	पु.	स्त्री	पु.	स्त्री	पु	स्त्री	पु.	स्त्री
1	2	3	4	5	6	7	8	9	10	11	12	13	14	15	16
30/II/14	**वार्ड नं. 14**		141	208	1,189	614	575	8	5	..	..	428	269	241	37
	ब्लाक नं. 37		47	55	376	187	189	3	1	..	..	133	108	75	10
	ब्लाक नं. 38		50	77	413	217	196	1	..	..	..	149	82	89	23
	ब्लाक नं. 39		44	76	400	210	190	4	4	..	..	146	79	77	4
30/II/-	**बाह्य वृद्धि क्षेत्र**	0.32	186	202	934	547	387	83	54	..	..	282	82	230	42
	ग्राम रिठोर		186	202	934	547	387	83	54	..	..	282	82	230	42
	ब्लाक नं. 40		59	61	292	184	108	18	15	..	..	115	28	60	15
	ब्लाक नं. 41		35	41	182	95	87	7	7	..	..	19	14	58	15
	ब्लाक नं. 42		92	100	460	263	192	58	32	..	..	148	40	112	12

बीना (इटावा)

	बीना (इटावा) (न. स.)	6.28		6,500		17,984		3,662		..		11,355		7,884	
			6,349		3,3476		1,5492		3,180		..		5,977		585
30/I	**बीना (इटावा) (न. पा.)**	6.00		6,443		17,794		3,658		..		11,306		7,783	
			6,292		3,3106		1,5312		3,177		..		5,954		543
30/I/1	**वार्ड नं. 1**	..	193	223	1,281	663	618	328	312	..	..	327	128	312	40
	ब्लाक नं 1		95	103	613	318	295	220	208	..	..	142	46	154	24
	ब्लाक नं. 2		98	120	668	345	323	108	104	..	..	185	82	158	16
30/I/2	**वार्ड नं. 2**	..	155	177	1,225	644	581	31	33	..	..	441	219	268	22
	ब्लाक नं. 3		72	94	693	373	320	5	4	..	..	260	137	151	14
	ब्लाक नं. 4		83	83	532	271	261	26	29	..	..	181	82	117	8
30/I/3	**वार्ड नं. 3**	..	213	229	1,334	698	636	174	151	..	..	490	289	302	22
	ब्लाक नं 5		102	118	677	360	317	126	101	..	..	231	109	161	16
	ब्लाक नं. 6		111	111	657	338	319	48	50	..	..	259	180	141	6
30/I/4	**वार्ड नं. 4**	..	247	290	1,397	776	621	3	3	..	..	499	276	370	16
	ब्लाक नं. 7		112	154	684	401	283	..	..	..	..	250	110	211	4
	ब्लाक नं. 8		135	136	713	375	338	3	3	..	..	249	166	159	12
30/I/5	**वार्ड नं. 5**	..	233	233	1,255	660	595	57	50	..	..	405	214	290	31
	ब्लाक नं. 9		128	128	653	331	322	..	..	..	..	187	105	149	9
	ब्लाक नं. 10		105	105	602	329	273	57	50	..	..	218	109	141	22
30/I/6	**वार्ड नं. 6**	..	385	385	1,880	1,002	878	231	201	..	..	630	297	399	25
	ब्लाक नं. 11		115	115	594	306	288	14	13	..	..	211	129	129	9
	ब्लाक नं. 12		138	138	656	355	301	165	142	..	..	221	82	144	1
	ब्लाक नं. 13		132	132	630	341	289	52	46	..	..	198	86	126	15
30/I/7	**वार्ड नं. 7**	..	369	370	1,703	931	772	160	139	..	..	588	318	380	44
	ब्लाक नं. 14		125	126	607	343	264	47	31	..	..	237	107	146	15
	ब्लाक नं. 15		130	130	605	321	284	82	87	..	..	178	102	126	18
	ब्लाक नं. 16		114	114	491	267	224	31	21	..	..	173	109	108	11

खुरई (न. स.)
बीना-इटावा (न. स.)

काम करने वाले																						
I		II		III		IV		V(a)		V(b)		VI		VII		VIII		IX		X काम न करने वाले		स्थानीय कोड नं.
पु.	स्त्री	पु.	स्त्री	पु.	स्त्री	पु.	स्त्री	पु.	स्त्री	पु.	स्त्री	पु.	स्त्री	पु.	स्त्री	पु.	स्त्री	पु.	स्त्री	पु.	स्त्री	
17	18	19	20	21	22	23	24	25	26	27	28	29	30	31	32	33	34	35	36	37	38	1
41	**4**	**7**	**7**	**8**	..	..	..	**8**	**3**	**33**	..	**1**	..	**62**	**2**	**7**	..	**74**	**21**	**373**	**538**	**30/II/14**
10	.	1	..	..	..	..	..	2	1	10	..	..	..	29	1	2	..	21	8	112	179	37
17	3	6	7	8	..	..	..	2	2	7	..	1	..	13	..	4	..	31	11	128	173	38
14	1	..	..	..	..	..	..	4	..	16	..	..	..	20	1	1	..	22	2	133	186	39
21	**1**	**26**	**4**	**19**	..	..	..	**4**	..	**36**	**17**	**43**	**5**	**23**	..	**24**	..	**34**	**15**	**317**	**345**	**30/II/-**
21	**1**	**26**	**4**	**19**	..	..	..	**4**	..	**36**	**17**	**43**	**5**	**23**	..	**24**	..	**34**	**15**	**317**	**345**	
9	1	10	..	5	..	..	..	..	..	16	10	3	1	3	..	1	..	13	3	124	93	40
8	..	6	..	3	..	..	..	..	..	17	7	18	..	..	..	..	..	6	8	37	72	41
4	..	10	4	11	..	..	..	4	..	3	..	22	4	20	..	23	..	15	4	156	180	42

नगरसमूह

590		**326**		**71**		**1**		**265**		**411**		**363**		**1,317**		**3,080**		**1,460**		**10,100**		
	29		**69**		**3**		..		**45**		**11**		**14**		**61**		**6**		**347**	**14,907**		
563	..	**257**		**71**		**1**		**264**		**410**		**363**		**1,316**		**3,078**		**1,460**		**10,011**		**30/I**
	27		**29**		**3**		..		**45**		**11**		**14**		**61**		**6**		**347**	**14,769**		
77	**2**	**12**	..	**5**	..	..	..	**6**	..	**18**	**1**	**3**	..	**77**	**8**	**31**	..	**83**	**29**	**351**	**578**	**30/I/1**
43	1	4	..	1	..	..	..	..	..	7	..	2	..	15	..	15	..	67	23	164	271	1
34	1	8	..	4	..	..	..	6	..	11	1	1	..	62	8	16	..	16	6	187	307	2
86	**6**	**15**	**3**	**3**	..	..	..	..	**1**	**35**	..	**3**	**1**	**66**	**5**	**22**	..	**38**	**6**	**376**	**559**	**30/I/2**
37	3	1	..	1	..	..	..	..	1	19	..	3	1	54	4	10	..	26	5	222	306	3
49	3	14	3	2	..	..	..	..	..	16	..	..	..	12	1	12	..	12	1	154	253	4
40	**3**	**41**	**4**	**2**	..	..	..	**8**	**5**	**31**	..	**15**	**5**	**66**	**1**	**66**	..	**33**	**4**	**396**	**614**	**30/I/3**
25	3	7	2	1	..	..	..	7	5	25	..	15	5	16	..	45	..	20	1	199	301	5
15	..	34	2	1	..	..	..	1	..	6	..	..	..	50	1	21	..	13	3	197	313	6
55	**2**	**25**	..	**3**	..	..	..	**20**	**1**	**35**	..	**15**	..	**72**	**3**	**25**	..	**120**	**10**	**406**	**605**	**30/I/4**
37	..	25	..	2	..	..	..	13	..	8	..	14	..	19	..	14	..	79	4	190	279	7
18	2	..	..	1	..	..	..	7	1	27	..	1	..	53	3	11	..	41	6	216	326	8
42	**2**	**18**	..	**5**	..	..	..	**15**	**8**	**22**	**3**	**1**	..	**100**	**6**	**35**	..	**52**	**12**	**370**	**564**	**30/I/5**
21	1	16	..	5	..	..	..	3	..	10	..	1	..	47	2	23	..	23	6	182	313	9
21	1	2	..	..	..	..	..	12	8	12	3	..	..	53	4	12	..	29	6	188	251	10
35	..	**31**	**8**	**1**	..	..	..	**32**	**6**	**32**	**1**	**5**	**1**	**62**	**3**	**61**	..	**140**	**6**	**603**	**853**	**30/I/6**
19	..	14	5	1	..	..	..	11	..	6	..	..	1	34	1	16	..	28	2	177	279	11
10	..	..	..	..	..	..	..	..	..	21	1	2	..	6	..	24	..	81	..	211	300	12
6	..	17	3	..	..	..	..	21	6	5	..	3	..	22	2	21	..	31	4	215	274	13
27	**4**	**7**	..	**5**	..	..	..	**21**	**9**	**28**	..	**11**	..	**73**	**5**	**101**	**1**	**107**	**25**	**551**	**728**	**30/I/7**
7	..	..	..	1	..	.	..	3	3	19	..	1	..	40	3	33	..	42	9	197	249	14
15	4	..	..	..	..	..	..	10	4	7	..	4	..	17	1	32	..	41	9	195	266	15
5	..	7	..	4	..	..	..	8	2	2	..	6	..	16	1	36	1	24	7	159	213	16

जनगणना का प्राथमिक सारांश

स्थानीय कोड नं.	गांव/वार्ड गणना ब्लाक का नाम	गांव का क्षेत्रफल एकड़ में नगर/वार्ड का वर्ग कि.मी. में	आबाद रिहायशी मकानों की संख्या	परिवारों की संख्या	गिने गये व्यक्तियों की कुल संख्या (बेघरबार और संस्थाओं में रहने वाले व्यक्तियों सहित)			अनुसूचित जातियां		अनुसूचित जन-जातियां		साक्षर एवं शिक्षित व्यक्ति		(I-IX) कुल काम करने वाले	
					व्यक्ति	पु.	स्त्री	पु.	स्त्री	पु.	स्त्री	पु.	स्त्री	पु.	स्त्री
1	2	3	4	5	6	7	8	9	10	11	12	13	14	15	16
30/I/8	**वार्ड नं 8**		**306**	**306**	**1,496**	**810**	**686**	**121**	**90**	..	..	**517**	**279**	**360**	**6**
	ब्लाक नं. 17		126	126	591	316	275	79	56	..	..	210	108	142	4
	ब्लाक नं. 18		93	93	432	246	186	42	34	..	..	153	66	110	..
	ब्लाक नं. 19		87	87	473	248	225	..	..	..	..	154	105	108	2
30/I/9	**वार्ड नं. 9**		**214**	**214**	**1,189**	**618**	**571**	**46**	**39**	..	..	**354**	**145**	**298**	**23**
	ब्लाक नं. 20		94	94	591	300	291	46	39	..	..	158	62	144	20
	ब्लाक नं. 21		120	120	598	318	280	..	..	..	..	196	83	154	3
39/I/10	**वार्ड नं. 10**		**277**	**277**	**1,636**	**869**	**767**	**128**	**114**	..	..	**487**	**203**	**375**	**21**
	ब्लाक नं. 22		145	145	805	410	395	78	70	..	..	247	139	178	9
	ब्लाक नं. 23		132	132	831	459	372	50	44	..	..	240	64	197	12
30/I/11	**वार्ड नं. 11**		**318**	**318**	**1,580**	**851**	**729**	**449**	**392**	..	..	**459**	**185**	**380**	**83**
	ब्लाक नं. 24		155	155	809	430	379	226	196	..	..	252	117	185	43
	ब्लाक नं. 25		163	163	771	421	350	223	196	..	..	207	68	195	40
30/I/12	**वार्ड नं. 12**		**231**	**231**	**1,276**	**663**	**613**	**95**	**83**	..	..	**465**	**318**	**273**	**14**
	ब्लाक नं. 26		131	131	703	364	339	38	33	..	..	260	197	**145**	6
	ब्लाक नं. 27		100	100	573	299	274	57	50	..	..	205	121	128	8
30/I/13	**वार्ड नं. 13**		**215**	**215**	**1,294**	**700**	**594**	**108**	**87**	..	..	**466**	**245**	**294**	**16**
	ब्लाक नं. 28		98	98	651	337	314	12	11	..	..	257	133	150	6
	ब्लाक नं. 29		117	117	643	363	280	96	76	..	..	209	112	144	10
30/I/14	**वार्ड नं. 14**		**158**	**158**	**887**	**454**	**433**	**39**	**31**	..	..	**332**	**229**	**183**	**21**
	ब्लाक नं. 30		81	81	495	258	237	7	11	..	..	193	145	100	13
	ब्लाक नं. 31		77	77	392	196	196	32	20	..	..	139	84	83	8
30/I/15	**वार्ड नं. 15**		**231**	**231**	**1,386**	**748**	**638**	**235**	**187**	..	..	**519**	**251**	**288**	**21**
	ब्लाक नं. 32		132	132	808	445	363	197	158	..	..	264	112	171	6
	ब्लाक नं. 33		99	99	578	303	275	38	29	..	..	255	139	117	15
30/I/16	**वार्ड नं. 16**		**266**	**295**	**1,605**	**840**	**765**	**303**	**310**	..	..	**469**	**241**	**350**	**18**
	ब्लाक नं. 34		102	102	597	313	284	44	41	..	..	170	123	129	2
	ब्लाक नं. 35		78	106	570	306	264	133	135	..	..	171	65	125	12
	ब्लाक नं. 36		86	87	438	221	217	126	134	..	..	128	53	96	4
30/I/17	**वार्ड नं. 17**		**324**	**324**	**1,628**	**849**	**779**	**246**	**223**	..	..	**457**	**329**	**370**	**10**
	ब्लाक नं. 37		167	167	773	416	357	71	57	..	..	242	220	184	6
	ब्लाक नं. 38		111	111	601	307	294	162	154	..	..	157	89	134	2
	ब्लाक नं. 39		46	46	254	126	128	13	12	..	..	58	20	52	2
30/I/18	**वार्ड नं. 18**		**40**[2]	**404**	**1,804**	**993**	**811**	**263**	**208**	..	..	**592**	**233**	**469**	**27**
	ब्लाक नं. 40		155	157	727	414	313	117	88	..	..	255	91	181	15
	ब्लाक नं. 41		129	129	551	309	242	66	44	..	..	184	70	155	5
	ब्लाक नं. 42		118	118	526	270	256	80	76	..	..	153	72	133	7
30/I/19	**वार्ड नं. 19**		**634**	**637**	**2,797**	**1,611**	**1,186**	**296**	**253**	..	..	**1,194**	**623**	**827**	**68**
	ब्लाक नं. 43		151	151	605	330	275	54	44	..	..	237	149	156	14
	ब्लाक नं. 44		159	159	828	541	287	32	22	..	..	452	176	331	8
	ब्लाक नं. 45		124	127	478	253	225	30	25	..	..	174	114	126	3
	ब्लाक नं. 46		160	160	700	379	321	116	111	..	..	269	151	171	33
	ब्लाक नं. 47		40	40	186	108	78	64	51	..	..	62	33	43	10

काम करने वाले																						
I		II		III		IV		V(a)		V(b)		VI		VII		VIII		IX		X काम न करने वाले		स्थानीय कोड नं.
पु.	स्त्री	पु.	स्त्री	पु.	स्त्री	पु.	स्त्री	पु.	स्त्री	पु.	स्त्री	पु.	स्त्री	पु.	स्त्री	पु.	स्त्री	पु.	स्त्री	पु.	स्त्री	
17	18	19	20	21	22	23	24	25	26	27	28	29	30	31	32	33	34	35	36	37	38	1
10	..	**5**	**2**	**3**	..	..	..	**24**	..	**19**	..	**22**	..	**85**	**1**	**144**	..	**48**	**3**	**450**	**680**	**30/I/8**
1	..	5	2	..	..	..	..	14	..	1	..	**11**	..	19	..	76	..	**15**	**2**	174	271	17
5	..	..	..	3	..	..	..	4	..	13	..	7	..	18	..	45	..	15	..	136	186	18
4	..	..	..	..	..	..	..	6	..	5	..	4	..	48	1	23	..	18	1	140	223	19
55	**1**	**13**	**5**	**8**	**2**	..	..	**15**	**4**	**20**	..	**16**	..	**67**	**4**	**57**	..	**47**	7	**320**	**548**	**30/I/9**
43	..	4	5	8	2	..	..	12	4	12	..	2	..	11	4	27	..	25	**5**	156	**271**	**20**
12	1	9	..	..	..	..	..	3	..	8	..	14	..	56	..	30	..	22	2	164	277	21
31	**1**	**33**	**4**	**7**	..	..	..	**18**	..	**10**	**1**	**8**	..	**81**	**2**	**113**	..	**74**	**13**	**494**	**746**	**30/I/10**
9	..	..	..	..	..	..	..	12	..	8	1	3	..	46	2	65	..	35	6	232	386	22
22	1	33	4	7	..	..	..	6	..	2	..	5	..	35	..	48	..	39	7	262	360	23
12	..	**6**	..	**1**	..	..	..	**18**	2	**29**	**4**	**9**	..	**26**	**1**	**131**	**2**	**148**	**74**	**471**	**646**	**30/I/11**
3	..	1	..	..	..	..	..	13	..	16	1	3	..	17	1	46	1	86	40	245	336	24
9	..	5	..	1	..	..	..	5	2	13	3	6	..	9	..	85	1	62	34	226	310	25
7	..	**6**	..	**1**	..	..	..	**24**	..	**16**	**1**	**4**	..	**95**	**7**	**90**	..	**30**	**6**	**390**	**599**	**30/I/12**
4	..	1	..	..	..	..	..	16	..	3	..	3	..	46	5	54	..	18	1	219	333	26
3	..	5	..	1	..	..	..	8	..	13	1	1	..	49	2	36	..	12	5	171	266	27
5	..	..	..	**4**	..	..	..	**31**	..	**26**	..	**5**	..	**100**	**1**	**79**	**1**	**44**	**14**	**406**	**578**	**30/I/13**
3	..	..	..	**4**	..	..	..	15	..	19	..	..	..	53	1	33	..	23	5	187	308	28
2	..	..	..	..	..	..	..	16	..	7	..	5	..	47	..	46	1	21	9	219	270	29
9	**1**	**9**	..	**1**	..	..	..	**2**	**1**	**6**	..	..	..	**61**	**3**	**59**	..	**36**	**16**	**271**	**412**	**30/I/14**
8	..	9	..	..	..	..	..	2	..	..	..	..	..	30	2	36	..	15	11	158	224	30
1	1	..	..	1	..	..	..	..	1	6	..	..	..	31	1	23	..	21	5	113	188	31
6	..	..	..	**2**	..	..	..	**2**	**4**	**27**	..	**8**	..	**98**	**1**	**89**	..	**56**	**16**	**460**	**617**	**30/I/15**
4	..	..	..	1	..	..	..	2	..	16	..	5	..	44	1	58	..	41	5	274	357	32
2	..	..	..	1	..	..	..	..	4	11	..	3	..	54	..	31	..	15	11	186	260	33
15	**1**	**1**	..	**3**	..	..	..	**7**	..	**14**	..	**32**	**3**	**79**	**5**	**143**	..	**56**	9	**490**	**747**	**30/I/16**
9	..	1	..	2	..	..	..	..	..	5	..	4	..	53	1	37	..	18	1	184	282	34
5	1	..	..	..	..	..	..	2	..	7	..	13	3	19	4	54	..	25	4	181	252	35
1	..	..	..	1	..	..	..	5	..	2	..	15	..	7	..	52	..	13	4	125	213	36
31	**2**	**16**	**1**	**12**	..	..	..	**12**	**2**	**3**	..	**40**	**1**	**32**	**1**	**184**	..	**40**	**3**	**479**	**769**	**30/I/17**
21	2	3	1	1	..	..	..	7	..	1	..	18	..	20	1	91	..	22	2	232	351	**37**
9	..	12	..	9	..	..	..	2	..	2	..	17	1	10	..	55	..	18	1	173	292	**38**
1	..	1	..	2	..	..	..	3	2	..	..	5	..	2	..	38	..	..	..	74	126	39
20	**2**	**18**	**2**	**5**	**1**	..	..	**5**	**2**	**34**	..	**31**	**2**	**40**	**2**	**277**	**1**	**39**	**15**	**524**	**784**	**30/I/18**
7	..	12	..	..	..	..	..	..	1	6	..	13	1	20	1	107	..	16	12	233	298	40
12	..	..	2	..	..	..	..	3	..	21	..	14	1	12	1	81	..	12	1	154	237	41
1	2	6	..	5	1	..	..	2	1	7	..	4	..	8	..	89	1	11	2	137	249	42
..	..	**1**	..	..	..	1	..	**4**	..	**1**	..	**47**	**1**	**33**	**2**	**560**	**1**	**180**	**64**	**784**	**1,118**	**30/I/19**
..	..	..	..	..	..	..	..	3	..	1	..	21	1	3	..	83	1	45	12	174	261	43
..	..	..	..	..	..	..	..	..	..	..	..	13	..	12	2	286	..	20	6	210	279	44
..	..	..	..	..	..	..	..	1	..	..	..	12	..	10	..	74	..	29	3	127	222	45
..	..	1	..	..	..	..	..	..	..	..	..	1	..	8	..	96	..	65	33	208	288	46
..	..	..	..	..	..	1	..	..	..	..	..	..	..	..	..	21	..	21	10	65	68	47

जनगणना का प्राथमिक सारांश

स्थानीय कोड नं.	गांव/वार्ड गणना ब्लाक का नाम	गांव का क्षेत्रफल एकड़ में नगर/वार्ड का वर्ग कि.मी में	आबाद रिहायशी मकानों की संख्या	परिवारों की संख्या	गिने गये व्यक्तियों की कुल संख्या (बेघरबार और संस्थाओं में रहने वाले व्यक्तियों सहित)			अनुसूचित जातियां		अनुसूचित जन-जातियां		साक्षर एवं शिक्षित व्यक्ति		(I-IX) कुल काम करने वाले	
					व्यक्ति	पु.	स्त्री	पु.	स्त्री	पु.	स्त्री	पु.	स्त्री	पु	स्त्री
1	2	3	4	5	6	7	8	9	10	11	12	13	14	15	16
30/I/20	**वार्ड नं. 20**		**921**	**926**	**4,453**	**2,414**	**2,039**	**345**	**271**	..	..	**1,615**	**932**	**995**	**15**
	ब्लाक नं. 48		145	145	736	408	328	21	17	..	..	289	188	158	3
	ब्लाक नं. 49		132	132	624	341	283	131	110	..	..	236	121	152	10
	ब्लाक नं. 50		147	147	659	366	293	51	33	..	..	190	91	162	1
	ब्लाक नं. 51		117	117	586	303	283	34	25	..	..	223	175	121	..
	ब्लाक नं. 52		104	104	478	252	226	14	9	..	..	146	74	109	..
	ब्लाक नं. 53		98	98	460	246	214	43	35	..	..	146	55	100	..
	ब्लाक नं. 54		90	95	421	234	187	33	28	..	..	172	99	99	1
	ब्लाक नं. 55		88	88	489	264	225	18	14	..	..	213	129	94	..
30/I/-	**बाह्यवृद्धि क्षेत्र**	**0.28**	**57**	**57**	**370**	**190**	**180**	**4**	**3**	..	..	**49**	**23**	**101**	**42**
	ग्राम इटावा ब्लाक नं. 56		57	57	370	190	180	4	3	..	..	49	23	101	42

बीना इटावा (न. स.)

काम करने वाले																						
I		II		III		IV		V(a)		V(b)		VI		VII		VIII		IX		X काम न करने वाले		
पु.	स्त्री	पु.	स्त्री	पु.	स्त्री	पु.	स्त्री	पु.	स्त्री	पु.	स्त्री	पु.	स्त्री	पु.	स्त्री	पु.	स्त्री	पु.	स्त्री	पु.	स्त्री	स्थानीय कोड नं.
17	18	19	20	21	22	23	24	25	26	27	28	29	30	31	32	33	34	35	36	37	38	1
..	..	..	..	..	..	..	..	..	..	4	..	88	..	3	..	811	..	89	15	1,419	2,024	30/I/20
..	..	..	..	..	..	..	..	..	..	2	..	5	..	1	..	137	..	13	3	250	325	48
..	..	..	..	..	..	..	..	..	..	..	..	1	..	..	..	132	..	19	10	189	273	49
..	..	..	..	..	..	..	..	..	..	..	..	26	..	..	..	130	..	6	1	204	292	50
..	..	..	..	..	..	..	..	..	..	1	..	5	..	1	..	103	..	11	..	182	283	51
..	..	..	..	..	..	..	..	..	..	1	..	4	..	..	..	95	..	9	..	143	226	52
..	..	..	..	..	..	..	..	..	..	..	..	38	..	..	..	56	..	6	..	146	214	53
..	..	..	..	..	..	..	..	..	..	..	..	5	..	1	..	75	..	18	1	135	186	54
..	..	..	..	..	..	..	..	..	..	..	..	4	..	..	..	83	..	7	..	170	225	55
27	2	69	40	..	..	..	..	1	..	1	..	..	..	1	..	2	..	..	..	89	138	30/I/-
27	2	69	40	..	..	..	..	1	..	1	..	..	..	1	..	2	..	..	..	89	138	56

जनगणना का प्राथमिक सारांश

स्थानीय कोड नं.	गांव/वार्ड गणना ब्लाक का नाम	गांव का क्षेत्रफल एकड़ में नगर/वार्ड का वर्ग कि.मी. में	आबाद रिहायशी मकानों की संख्या	परिवारों की संख्या	गिने गये व्यक्तियों की कुल संख्या (बेघरबार और संस्थाओं में रहने वाले व्यक्तियों सहित)			अनुसूचित जातियां		अनुसूचित जन-जातियां		साक्षर एवं शिक्षित व्यक्ति		(I-IX) कुल काम करने वाल	
					व्यक्ति	पु.	स्त्री	पु.	स्त्री	पु.	स्त्री	पु.	स्त्री	पु.	स्त्री
1	2	3	4	5	6	7	8	9	10	11	12	13	14	15	16
30/2	**वंडा तहसील (ग्रामीण)**	**1,330.7**	**26,861**		**71,723**		**15,759**			..		**20,076**		**40,561**	
		25,301		**136,442**		**64,719**		**14,312**		..		**4,332**		**11,786**	
1	घुराटा	764.00	27	27	110	63	47	..	..	..	..	..	..	34	1
2	रानीपुरा	350.00	35	35	170	86	84	..	..	..	..	1	..	51	2
3	झारई	267.00	44	45	192	101	91	3	1	..	..	8	1	49	2
4	बंधी घटिया	404.00	..	..	..	वीरान	..	..	..	..	..	..	..	..	..
5	हटा खुर्द	292.00	11	11	42	21	21	..	..	..	..	3	..	13	..
6	सजी	938.00	144	163	798	413	385	80	82	..	..	158	37	242	12
7	रमपुरा	688.00	42	42	221	116	105	12	8	..	..	27	1	55	1
8	सलैया कलां	850.00	35	40	217	117	100	10	10	..	..	22	..	70	..
9	बरखेरा धामोनी	663.00	31	31	174	89	85	12	13	..	..	4	..	49	3
10	बम्हौरी माफी	415.00	43	43	225	122	103	29	16	..	..	33	3	54	..
11	फतेहपुर माल गुजारी	390.00	..	..	..	वीरान	..	..	..	..	..	..	..	..	..
12	फतेहपुर मुनजप्ता	301.00	9	9	55	32	23	..	..	..	..	2	..	13	..
13	सलमपुरा	1,498.00	27	27	108	63	45	..	..	..	..	2	..	33	..
14	इशाकपुरा	68.00	1	1	1	..	1	..	..	..	..	..	..	..	..
15	सेसईमाफी	1,247.00	25	26	120	59	61	6	5	..	..	19	6	32	4
16	नयाखेडा	1,409.00	19	21	105	58	47	..	..	..	..	5	..	29	1
	नयाखेड़ा		7	9	46	29	17	..	..	..	..	5	..	15	..
	जुनालिया		12	12	59	29	30	..	..	..	..	..	..	14	1
17	बगोया	1,047.00	36	36	164	90	74	4	3	..	..	6	3	64	2
18	सगारी	605.00	14	14	74	43	31	..	..	..	..	2	..	24	..
19	कलरहो	1,805.00	72	72	371	193	178	13	19	..	..	20	1	111	7
	कलरहो		52	52	254	132	122	13	19	..	..	20	1	84	6
	रपटा		20	20	117	61	56	..	..	..	..	..	..	27	1
20	तालपोह	327.00	13	13	47	25	22	..	..	..	..	2	..	15	2
21	धामोनी	382.00	..	..	..	वीरान	..	..	..	..	..	..	..	..	..
22	जाफरपुरा	186.00	4	4	15	9	6	..	..	..	..	..	..	6	..
23	लच्छीपुरा	605.00	8	8	40	19	21	..	..	..	..	..	..	12	..
24	बिचपुरी	686.00	20	20	89	47	42	3	4	..	..	6	..	25	2
25	बजरेड़ा	437.00	31	31	171	92	79	17	19	..	..	4	..	51	2
26	कनेरा	578.00	20	20	95	51	44	..	..	..	..	1	..	31	4
27	बम्होरी जगदीश	2,104.00	164	170	897	467	430	77	75	..	..	106	7	257	94
28	मदैया	1,125.00	36	36	197	87	110	..	..	..	..	6	1	42	2
	मदैया		27	27	128	55	73	..	..	..	..	2	..	29	2
	पटपुरा		9	9	69	32	37	..	..	..	..	4	1	13	..
29	दाड़	1,936.00	44	48	258	135	123	56	49	..	..	11	..	70	3
30	पथरिया गोंड	1,734.00	59	59	311	160	151	8	7	..	..	14	..	90	5
31	पिडरूवा	4,697.00	256	257	1,501	786	715	140	140	..	..	278	58	389	9
	पिड़रूवा 1		138	138	808	427	381	139	137	..	..	174	45	222	4
	पिड़रुवा 2		70	70	319	170	149	1	3	..	..	59	11	83	..
	टोंड़ी 3		26	26	180	92	88	..	..	..	..	15	..	47	1
	पठारी 4		22	23	194	97	97	..	..	..	..	30	2	37	4
32	सगोरिया	1,202.00	67	67	370	195	175	52	34	..	..	23	..	123	30

बंडा तहसील

काम करने वाले																							
I		II		III		IV		V(a)		V(b)		VI		VII		VIII		IX		X काम न करने वाले		स्थानीय कोड नं.
पु.	स्त्री	पु.	स्त्री	पु.	स्त्री	पु.	स्त्री	पु.	स्त्री	पु.	स्त्री	पु.	स्त्री	पु.	स्त्री	पु.	स्त्री	पु.	स्त्री	पु.	स्त्री	
17	18	19	20	21	22	23	24	25	26	27	28	29	30	31	32	33	34	35	36	37	38	1
	3,342		3,968		323		2		3,700		40		38		40		1		332		52,933	30/2
23,525	..	6,683		1,740		42		4,948		440		267		636		88		2,192		31,162		
23	1	9	..	2	..	..	..	..	..	..	..	..	..	..	..	..	..	..	..	29	46	1
47	2	4	..	..	..	..	..	..	..	..	..	..	..	..	..	..	..	..	..	35	82	2
41	..	7	2	..	..	..	..	..	..	..	..	..	..	..	..	..	..	1	..	52	89	3
..	..	..	..	..	..	..	..	..	..	वीरान		..	..	..	..	..	..	..	..	..	..	4
6	..	7	..	..	..	..	..	..	..	..	..	..	..	..	..	..	..	..	..	8	21	5
184	2	33	10	..	..	..	..	5	..	3	..	..	..	9	..	..	..	8	..	171	373	6
37	1	15	..	2	..	..	..	1	..	..	..	..	..	..	..	..	..	..	..	61	104	7
70	..	..	..	..	..	..	..	..	..	..	..	..	..	..	..	..	..	..	..	47	100	8
49	3	..	..	..	..	..	..	..	..	..	..	..	..	..	..	..	..	..	..	40	82	9
46	..	2	..	2	..	..	..	..	..	3	..	..	..	..	..	..	..	1	..	68	103	10
..	..	..	..	..	..	..	..	..	..	वीरान		..	..	..	..	..	..	..	..	..	..	11
13	..	..	..	..	..	..	..	..	..	..	..	..	..	..	..	..	..	..	..	19	23	12
33	..	..	..	..	..	..	..	..	..	..	..	..	..	..	..	..	..	..	..	30	45	13
..	..	..	..	..	..	..	..	..	..	..	..	..	..	..	..	..	..	..	..	..	1	14
25	2	4	..	2	2	..	..	..	..	..	..	..	..	..	..	..	..	1	..	27	57	15
24	1	4	..	..	..	..	..	..	..	..	..	..	..	..	..	..	..	1	..	29	46	16
13	..	1	..	..	..	..	..	..	..	..	..	..	..	..	..	..	..	1	..	14	17	
11	1	3	..	..	..	..	..	..	..	..	..	..	..	..	..	..	..	..	..	15	29	
57	..	5	2	1	..	..	..	..	..	..	..	..	..	..	..	..	..	1	..	26	72	17
23	..	1	..	..	..	..	..	..	..	..	..	..	..	..	..	..	..	..	..	19	31	18
97	3	8	4	1	..	..	..	..	..	..	..	..	..	..	..	..	..	5	..	82	171	19
70	2	8	4	1	..	..	..	..	..	..	..	..	..	..	..	..	..	5	..	48	116	
27	1	..	..	..	..	..	..	..	..	..	..	..	..	..	..	..	..	..	..	34	55	
11	1	3	1	1	..	..	..	..	..	..	..	..	..	..	..	..	..	..	..	10	20	20
..	..	..	..	..	..	..	..	..	..	वीरान		..	..	..	..	..	..	..	..	..	..	21
5	..	1	..	..	..	..	..	..	..	..	..	..	..	..	..	..	..	..	..	3	6	22
12	..	..	..	..	..	..	..	..	..	..	..	..	..	..	..	..	..	..	..	7	21	23
15	1	8	1	1	..	..	..	..	..	..	..	..	..	..	..	..	..	1	..	22	40	24
45	1	4	1	..	..	..	..	..	..	..	..	..	..	..	..	..	..	2	..	41	77	25
29	4	2	..	..	..	..	..	..	..	..	..	..	..	..	..	..	..	..	..	20	40	26
177	13	62	80	1	..	..	..	5	1	2	..	..	..	3	..	..	..	7	..	210	336	27
31	..	11	2	..	..	..	..	..	..	..	..	..	..	..	..	..	..	..	..	45	108	28
18	..	11	2	..	..	..	..	..	..	..	..	..	..	..	..	..	..	..	..	26	71	
13	..	..	..	..	..	..	..	..	..	..	..	..	..	..	..	..	..	..	..	19	37	
68	..	..	3	..	..	..	..	..	..	..	..	..	..	..	..	..	..	2	..	65	120	29
79	..	10	5	..	..	..	..	..	..	..	..	..	..	..	..	..	..	1	..	70	146	30
249	5	15	2	11	..	..	..	43	1	11	..	4	..	12	..	2	..	42	1	397	706	31
125	1	3	1	10	..	..	..	34	1	11	..	3	..	6	..	2	..	28	1	205	377	
51	..	2	..	1	..	..	..	9	..	..	..	..	..	6	..	..	..	14	..	87	149	
42	1	5	..	..	..	..	..	..	..	..	..	..	..	..	..	..	..	..	..	45	87	
31	3	5	1	..	..	..	..	..	..	..	..	1	..	..	..	..	..	..	..	60	93	
105	10	17	20	..	..	..	..	..	..	..	..	..	..	..	..	..	..	1	..	72	145	32

जनगणना का प्राथमिक सारांश

स्थानीय कोड नं.	गांव/वार्ड गणना ब्लाक का नाम	गांव का क्षेत्रफल एकड़ में नगर/वार्ड का वर्ग कि॰मी. में	आबाद रिहायशी मकानों की संख्या	परिवारों की संख्या	गिने गये व्यक्तियों की कुल संख्या (बेघरबार और संस्थाओं में रहने वाले व्यक्तियों सहित)			अनुसूचित जातियां		अनुसूचित जन-जातियां		साक्षर एवं शिक्षित व्यक्ति		(I-IX) कुल काम करने वाले	
					व्यक्ति	पु.	स्त्री	पु.	स्त्री	पु.	स्त्री	पु.	स्त्री	पु.	स्त्री
1	2	3	4	5	6	7	8	9	10	11	12	13	14	15	16
33	बहरोल	2,321.00	146	146	785	415	370	44	39	..	..	161	40	240	7
34	जजेर रैयत	135.00	..	..	..	वीरान	..	..	..	..	..	..	..	..	..
35	सलैया खुर्द	521.00	9	9	68	33	35	..	..	..	..	7	1	22	..
36	डहकुली	634.00	20	20	138	74	64	7	3	..	..	14	..	50	1
37	कोटिया	1,136.00	29	29	146	80	66	39	29	..	..	1	..	52	3
38	बमूरा विनैका	815.00	30	31	153	76	77	19	20	..	..	9	..	46	2
39	कुल्ल	1,490.00	109	109	572	275	297	96	89	..	..	49	9	159	52
40	किरोला	767.00	32	34	206	116	90	31	25	..	..	26	2	59	5
41	पिपरिया इमलाई	2,136.00	166	166	901	482	419	120	135	..	..	143	39	257	57
42	बिलहनी	520.00	41	44	233	127	106	..	..	..	..	15	1	70	15
43	पुरा विनेका	257.00	..	..	..	वीरान	..	..	..	..	..	..	..	..	..
44	सेमरा अहीर	1,088.00	62	62	322	163	159	36	28	..	..	37	2	92	33
45	चितौवा	799.00	32	32	156	75	81	13	18	..	..	15	2	47	8
46	चितौली	361.00	25	25	136	75	61	..	..	..	..	12	..	39	2
47	मऊ	472.00	41	41	270	148	122	39	29	..	..	22	4	85	36
48	बहेरिया	429.00	..	..	..	वीरान	..	..	..	..	..	..	..	..	..
49	राखसी	532.00	80	80	478	248	230	48	41	..	..	78	7	134	37
50	मटया	476.00	27	29	154	84	70	4	3	..	..	18	3	50	11
51	रामपुरा	1,707.00	34	34	170	92	78	4	3	..	..	13	3	51	17
52	नीभोन	2,167.00	263	267	1,405	757	648	144	136	..	..	299	47	406	102
53	पड़वार	2,409.00	175	175	909	471	438	96	87	..	..	186	26	264	112
54	रीछई पिनैका	721.00	47	47	242	118	124	11	15	..	..	33	9	63	17
55	पथरिया व्यास	803.00	35	35	174	76	98	29	31	..	..	16	3	45	11
56	सेमरा दांत	1,562.00	103	108	523	268	255	105	93	..	..	54	9	135	26
57	खुवारी	1,331.00	123	123	692	360	332	60	50	..	..	128	19	217	117
58	चकेरी पिनैका	1,600.00	125	125	619	322	297	51	40	..	..	118	29	186	15
59	गोंदई	912.00	66	66	316	163	153	7	12	..	..	32	4	92	11
60	हिनोता उबारी	2,030.00	160	170	829	422	407	139	135	..	..	150	42	225	120
61	मगरधा	1,797.00	170	176	939	463	476	95	90	..	..	164	30	276	56
62	बेसली	1,436.00	181	181	942	460	482	103	97	..	..	169	17	265	211
63	उल्दन	2,370.00	171	184	1,031	553	478	94	85	..	..	154	29	311	209
	उल्दन		94	101	538	288	250	66	55	..	..	70	15	162	114
	डूमा		77	83	493	265	228	28	30	..	..	84	14	149	95
64	महमदा	1,248.00	69	69	315	163	152	42	43	..	..	38	3	94	71
65	चक्क खजरी	237.00	..	..	..	वीरान	..	..	..	..	..	..	..	..	..
66	खजरा विनेका	976.00	65	68	291	144	147	11	5	..	..	47	7	92	87
	खजरा		38	40	173	87	86	11	5	..	..	30	4	52	52
	नलोटोला		27	28	118	57	61	..	..	..	..	17	3	40	35
67	राख	982.00	129	135	626	316	310	50	55	..	..	89	11	186	134
68	कोटरा	1,168.00	58	59	331	164	167	45	46	..	..	43	3	98	62
69	खिरिया	593.00	62	62	405	197	208	53	47	..	..	59	4	111	65
70	कोटा	382.00	..	..	..	वीरान	..	..	..	..	..	..	..	..	..
71	डोंगरपुर	629.00	23	23	93	43	50	..	..	..	..	11	1	33	5
72	टगिया	539.00	48	49	266	139	127	..	..	..	..	45	..	77	4

बंडा तहसील

काम करने वाले																						
I		II		III		IV		V(a)		V(b)		VI		VII		VIII		IX		X काम न करने वाले		स्थानीय कोड नं.
पु.	स्त्री	पु.	स्त्री	पु.	स्त्री	पु	स्त्री	पु.	स्त्री	पु.	स्त्री	पु.	स्त्री	पु.	स्त्री	पु.	स्त्री	पु.	स्त्री	पु.	स्त्री	
17	18	19	20	21	22	23	24	25	26	27	28	29	30	31	32	33	34	35	36	37	38	1
144	3	9	..	3	1	..	..	16	..	10	..	..	..	6	..	..	..	52	3	175	363	33
..	..	..	..	..	..	..	..	..	..	वीरान	..	..	..	..	..	..	..	..	..	..	..	34
22	..	..	..	..	..	..	..	..	..	..	..	..	..	..	..	..	..	..	..	11	35	35
30	..	3	..	1	..	..	..	15	1	..	..	..	..	..	..	..	..	1	..	24	63	36
31	..	7	..	2	1	..	..	12	2	..	..	..	..	..	..	..	..	..	..	28	63	37
34	1	8	..	1	..	..	..	3	1	..	..	..	..	..	..	..	..	..	..	30	75	38
94	19	23	17	3	..	..	..	26	15	2	..	3	1	2	..	..	..	6	..	116	245	39
34	3	4	1	5	..	..	..	14	1	..	..	..	..	..	..	..	..	2	..	57	85	40
154	6	45	26	13	..	..	..	39	25	1	..	..	..	..	..	..	..	5	..	225	362	41
55	1	3	..	..	1	..	..	12	12	..	..	..	..	..	..	..	..	..	1	57	91	42
..	..	..	..	..	..	..	..	..	..	वीरान	..	..	..	..	..	..	..	..	..	..	..	43
64	3	9	6	..	..	..	..	18	24	..	..	..	..	..	..	..	..	1	..	71	126	44
33	4	7	4	..	..	..	..	2	..	5	..	..	..	..	..	..	..	..	..	28	73	45
32	..	3	1	..	..	..	..	3	1	1	..	..	..	..	..	..	..	..	..	36	59	46
72	17	5	6	..	..	..	..	8	13	..	..	..	..	..	..	..	..	..	..	63	86	47
..	..	..	..	..	..	..	..	..	..	वीरान	..	..	..	..	..	..	..	..	..	..	..	48
91	4	15	21	..	..	..	..	7	6	12	5	..	..	..	..	..	..	9	1	114	193	49
40	7	6	4	1	..	..	..	2	..	..	..	..	..	..	..	..	..	1	..	34	59	50
44	10	4	5	..	..	..	..	3	2	..	..	..	..	..	..	..	..	..	..	41	61	51
233	29	52	26	9	..	..	..	72	40	3	..	..	..	3	1	1	..	33	6	351	546	52
128	5	55	27	3	..	..	..	63	80	..	..	..	..	..	..	9	..	6	..	207	326	53
42	1	19	16	..	..	..	..	1	..	..	..	..	..	..	..	..	..	1	..	55	107	54
25	2	19	7	..	..	..	..	1	2	..	..	..	..	..	..	..	..	..	..	31	87	55
90	3	41	23	..	..	..	..	2	..	..	..	..	..	..	..	..	..	2	..	133	229	56
177	99	21	14	..	..	..	..	13	4	2	..	..	..	1	..	..	..	3	..	143	215	57
124	2	20	..	2	1	..	..	26	9	3	..	1	..	5	2	..	..	5	1	136	282	58
54	..	7	..	..	..	..	..	27	11	..	..	..	..	..	..	..	..	4	..	71	142	59
120	2	55	55	4	..	..	..	37	61	..	..	..	..	1	1	..	..	8	1	197	287	60
162	5	68	44	5	..	..	..	9	1	20	5	2	..	1	..	..	..	9	1	187	420	61
165	125	80	72	2	..	..	..	13	14	1	..	..	..	..	..	..	..	4	..	195	271	62
176	75	27	22	14	2	..	..	54	104	4	..	..	..	16	2	1	..	19	4	242	269	63
89	36	19	16	6	..	..	..	31	61	1	..	..	..	10	..	..	..	6	1	126	136	
87	39	8	6	8	2	..	..	23	43	3	..	..	..	6	2	1	..	13	3	116	133	
60	35	13	16	2	..	..	..	14	19	..	..	..	..	1	1	..	..	4	..	69	81	64
..	..	..	..	..	..	..	..	..	..	वीरान	..	..	..	..	..	..	..	..	..	..	..	65
39	5	32	44	2	..	..	..	16	38	..	..	..	..	..	..	..	..	3	..	52	60	66
28	3	13	29	1	..	..	..	7	20	..	..	..	..	..	..	..	..	3	..	35	34	
11	2	19	15	1	..	..	..	9	18	..	..	..	..	..	..	..	..	..	..	17	26	
87	22	44	33	1	..	..	..	45	76	3	..	..	..	..	1	..	..	6	2	130	176	67
52	7	14	16	3	..	..	..	28	39	..	..	..	..	..	..	..	..	1	..	66	105	68
89	35	11	6	..	..	..	..	10	24	..	..	..	..	..	..	..	..	1	..	86	143	69
..	..	..	..	..	..	..	..	..	..	वीरान	..	..	..	..	..	..	..	..	..	..	..	70
25	..	1	1	..	..	..	..	6	4	..	..	..	..	..	..	..	..	1	..	10	45	71
65	1	1	1	2	1	..	..	3	..	..	..	..	..	2	..	..	..	4	1	62	123	72

जनगणना का प्राथमिक सारांश

स्थानीय कोड नं.	गांव/वार्ड गणना ब्लाक का नाम	गांव का क्षेत्रफल एकड़ में नगर/वार्ड का वर्ग कि.मी. में	आबाद रिहायशी मकानों की संख्या	परिवारों की संख्या	गिने गये व्यक्तियों की कुल संख्या (बेघरबार और संस्थाओं में रहने वाले व्यक्तियों सहित)			अनुसूचित जातियां		अनुसूचित जन-जातियां		साक्षर एवं शिक्षित व्यक्ति		(I-IX) कुल काम करने वाले	
					व्यक्ति	पु.	स्त्री	पु.	स्त्री	पु.	स्त्री	पु.	स्त्री	पु.	स्त्री
1	2	3	4	5	6	7	8	9	10	11	12	13	14	15	16
73	रोड़ा	768.00	131	131	578	296	282	88	75	..	..	108	18	179	61
74	भारती नगर	369.00	..	..	..	वीरान	..	..	..	..	..	..	..	..	..
75	चक्कभरती नगर	304.00	13	13	59	28	31	1	1	..	..	2	..	18	..
76	पिपरियाघाट	1,219.00	24	24	111	66	45	10	4	..	..	12	1	37	12
	पिपरियाघाट		..	..	..	वीरान	..	..	..	..	..	..	..	..	..
	सेवड़ा		24	24	111	66	45	10	4	..	..	12	1	37	12
77	बिनायका	2,163.00	229	233	1,204	637	567	79	82	..	..	284	65	307	34
78	पाटन	2,310.00	182	182	927	486	441	75	62	..	..	115	15	273	5
	पाटन		88	88	420	225	195	49	40	..	..	69	8	124	2
	नयाखेरा		18	18	117	64	53	..	..	..	..	3	..	39	..
	ऊपर टोला		39	39	184	91	93	26	22	..	..	4	..	51	2
	नीचे टोला		37	37	206	106	100	..	..	..	..	39	7	59	1
79	शेखपुर	983.40	51	51	216	111	105	41	41	..	..	42	1	51	4
	शेखपुर		40	40	164	86	78	22	23	..	..	34	1	39	3
	चमरोला		11	11	52	25	27	19	18	..	..	8	..	12	1
80	भरतिया	382.00	19	19	85	40	45	3	2	..	..	3	..	21	4
81	हीरापुर	301.00	..	..	..	वीरान	..	..	..	..	..	..	..	..	..
82	सिंगदोनी	815.00	34	36	188	96	92	2	1	..	..	22	4	53	6
83	हिंडोरिया	883.00	35	38	232	121	111	9	7	..	..	37	17	64	10
84	भूसा कमालपुर	2,522.00	91	91	743	387	356	112	114	..	..	105	107	238	112
85	पिथोली	1,288.00	75	75	432	226	206	46	45	..	..	35	1	127	65
86	खोजमपुर	1,210.00	140	140	674	363	311	73	61	..	..	114	19	182	53
87	पजनारी	2,071.00	161	162	759	398	361	89	82	..	..	136	17	225	135
88	पिपरिया चमारी	1,397.00	80	81	409	199	210	76	89	..	..	60	12	103	42
89	कथोरी	605.00	77	77	454	231	223	69	79	..	..	76	7	122	47
90	तोड़ा	722.00	7	7	36	20	16	..	..	..	..	8	1	11	..
91	मुडारी खुर्द	281.00	12	12	49	25	24	1	..	..	..	11	6	14	6
92	कंदारी	1,889.00	140	141	738	370	368	78	86	..	..	136	28	222	183
93	हनोतापटखुर्द	2,236.00	166	166	860	441	419	127	129	..	..	166	22	167	186
94	आलमपुरा भेड़ा	410.00	..	..	..	वीरान	..	..	..	..	..	..	..	..	..
95	छापरी	2,058.00	348	410	1,772	925	847	331	286	..	..	334	63	484	31
96	रामचन्द्रपुरा	1,086.00	56	57	273	142	131	70	68	..	..	37	3	73	15
97	बमूरा मेड़ा	999.00	90	96	583	303	280	73	75	..	..	84	13	177	70
98	गड़र	2,360.00	149	156	837	455	382	106	92	..	..	169	35	240	73
99	सिर्मरिया छापरी	446.00	86	86	488	246	242	73	76	..	..	58	3	134	110
100	पनारी	1,186.00	98	101	523	278	245	71	62	..	..	67	9	169	52
101	फतेहपुर	1,883.00	95	95	528	266	262	73	68	..	..	60	7	146	96
102	सोरई	1,424.00	123	124	669	344	325	61	57	..	..	132	27	185	49
	सौरई		65	65	388	201	187	54	49	..	..	88	19	108	27
	सोमपुर		58	59	281	143	138	7	8	..	..	44	8	77	22
103	मलकपुर	831.00	40	41	247	119	128	4	3	..	..	41	5	75	6
104	इमलिया	306.00	..	..	..	वीरान	..	..	..	..	..	..	..	..	..
105	मनयारी	1,661.00	201	204	1,030	540	490	156	144	..	..	182	25	306	110
106	पिपरिया माधो	450.00	..	..	..	वीरान	..	..	..	..	..	..	..	..	..

काम करने वाले																						
I		II		III		IV		V(a)		V(b)		VI		VII		VIII		IX		X काम न करने वाले		स्थानीय कोड नं.
पु.	स्त्री	पु.	स्त्री	पु.	स्त्री	पु.	स्त्री	पु.	स्त्री	पु.	स्त्री	पु.	स्त्री	पु.	स्त्री	पु.	स्त्री	पु.	स्त्री	पु.	स्त्री	
17	18	19	20	21	22	23	24	25	26	27	28	29	30	31	32	33	34	35	36	37	38	1
106	9	60	47	2	..	..	..	7	5	..	..	..	..	..	..	..	..	4	..	117	221	73
..	..	..	..	..	..	..	..	..	..	वीरान	..	..	..	..	..	..	..	..	..	..	..	74
5	..	7	..	2	..	..	..	..	..	..	..	..	..	..	..	..	..	4	..	10	31	75
21	5	11	6	..	..	..	..	5	1	..	..	..	..	..	..	..	..	..	..	29	33	76
..	..	..	..	..	..	..	..	..	..	वीरान	..	..	..	..	..	..	..	..	..	..	..	..
21	5	11	6	..	..	..	..	5	1	..	..	..	.	..	..	..	..	..	..	29	33	
144	10	49	15	2	..	..	..	55	8	2	..	..	..	26	..	1	..	28	1	330	533	77
90	1	157	3	2	..	..	..	18	1	..	..	..	..	..	..	3	..	3	..	213	436	78
50	..	54	1	2	..	..	..	12	1	..	..	..	..	..	..	3	..	3	..	101	193	
14	..	22	..	..	..	..	..	3	..	..	..	..	..	..	..	..	..	..	..	25	53	
..	..	49	2	..	..	..	..	2	..	..	..	..	..	..	..	..	..	..	..	40	91	
26	1	32	..	..	..	..	..	1	..	..	..	..	..	..	..	..	..	..	..	47	99	
19	3	30	1	..	..	..	..	2	..	..	..	..	..	..	..	..	..	..	..	60	101	79
14	2	24	1	..	..	..	..	1	..	..	..	..	..	..	..	..	..	..	..	47	75	
5	1	6	..	..	..	..	..	1	..	..	..	..	..	..	..	..	..	..	..	13	26	
14	2	6	2	..	..	..	..	1	..	..	..	..	..	..	..	..	..	..	..	19	41	80
..	..	..	..	..	..	..	..	..	..	वीरान	..	..	..	..	..	..	..	..	..	..	..	81
15	..	27	4	5	..	..	..	4	2	..	..	..	..	..	..	..	..	2	..	43	86	82
41	..	19	6	1	..	..	..	1	4	..	..	1	..	..	..	..	..	1	..	57	101	83
109	2	47	63	..	..	..	..	67	47	..	..	..	..	..	..	..	..	15	..	149	244	84
54	2	24	19	1	..	..	..	46	43	..	..	..	..	..	..	..	..	2	1	99	141	85
88	9	21	10	5	..	..	..	36	34	20	..	..	..	3	..	..	..	9	..	181	258	86
99	12	38	24	9	..	..	..	62	95	2	..	4	..	4	1	..	..	7	3	173	226	87
58	11	12	5	..	1	1	..	26	24	1	..	..	..	..	..	..	..	5	1	96	168	88
66	1	21	9	1	1	..	..	28	34	4	..	..	..	..	2	..	..	2	..	109	176	89
9	..	..	..	..	..	..	..	2	..	..	..	..	..	..	..	..	..	..	..	9	16	90
10	3	4	3	..	..	..	..	..	..	..	..	..	..	..	..	..	..	..	..	11	18	91
106	31	33	11	4	1	..	..	58	125	4	..	2	..	1	1	1	..	13	14	148	185	92
90	64	15	30	9	..	..	..	38	91	5	..	1	..	4	..	..	..	5	1	274	233	93
..	..	..	..	..	..	..	..	..	..	वीरान	..	..	..	..	..	..	..	..	..	..	..	94
266	9	120	11	1	..	..	..	76	6	..	3	..	..	6	1	..	..	15	1	441	816	95
48	3	6	..	..	..	..	..	17	12	.	..	..	..	..	..	..	..	2	..	69	116	96
97	1	56	56	6	..	..	..	14	13	1	..	..	..	..	..	..	..	3	..	126	210	97
100	5	65	36	2	..	..	..	59	32	3	..	..	..	1	..	..	..	10	..	215	309	98
61	30	28	15	..	..	..	..	40	65	5	..	..	..	..	..	..	..	..	..	112	132	99
89	3	32	18	5	..	..	..	41	31	..	..	..	..	..	..	..	..	2	..	109	193	100
100	51	17	16	4	..	..	..	22	29	..	..	..	..	..	..	1	..	2	..	120	166	101
107	1	15	10	5	1	..	..	32	29	2	..	..	..	2	..	..	..	22	8	159	276	102
66	..	8	3	2	..	..	..	23	22	2	..	..	..	..	..	..	..	7	2	93	160	
41	1	7	7	3	1	..	..	9	7	..	..	..	..	2	..	..	..	15	6	66	116	
60	..	13	6	..	..	..	..	1	..	..	..	..	..	..	..	..	..	1	..	44	122	103
..	..	..	..	..	..	..	..	..	..	वीरान	..	..	..	..	..	..	..	..	..	..	..	104
181	34	23	32	2	..	2	..	83	41	..	..	1	..	2	1	..	..	12	2	234	380	105
..	..	..	..	..	..	..	..	..	..	वीरान	..	..	..	..	..	..	..	..	..	..	..	106

जनगणना का प्राथमिक सारांश

स्थानीय कोड नं.	गांव-वार्ड गणना ब्लाक का नाम	गांव का क्षेत्रफल एकड़ में नगर/वार्ड का वर्ग कि.मी. में	आबाद रिहायशी मकानों की संख्या	परिवारों की संख्या	गिने गये व्यक्तियों की कुल संख्या (बेघरबार और संस्थाओं में रहने वाले व्यक्तियों सहित)			अनुसूचित जातियां		अनुसूचित जन-जातियां		साक्षर एवं शिक्षित व्यक्ति		(I-IX) कुल काम करने वाले	
					व्यक्ति	पु.	स्त्री	पु.	स्त्री	पु.	स्त्री	पु.	स्त्री	पु.	स्त्री
1	2	3	4	5	6	7	8	9	10	11	12	13	14	15	16
107	रीछई सागर	834.00	52	56	272	142	130	35	31	..	..	51	13	73	8
108	बगपुरा	590.00	58	62	296	145	151	45	37	..	..	37	11	94	57
109	सलैया विनैका	653.00	42	44	260	149	111	59	36	..	..	43	..	88	50
110	कांटी	1,468.00	152	152	862	435	427	70	70	..	..	175	27	237	213
111	डिलाखैरा	852.00	91	99	534	285	249	109	88	..	..	114	..	168	44
112	पिपरिया चौद	1,420.00	94	94	578	283	295	67	65	..	..	128	34	150	134
113	मुड़िया	1,006.00	20	24	117	69	48	14	10	..	..	10	..	47	5
114	जठारा	1,116.00	40	40	236	118	118	11	16	..	..	28	..	69	21
115	जगथर	2,334.00	192	193	987	535	452	130	142	..	..	192	24	291	87
	जगथर		91	92	482	263	219	6	5	..	..	115	18	135	45
	मुरदी		101	101	505	272	233	124	137	..	..	77	6	156	42
116	बिजरी	1,139.00	88	88	434	227	207	48	43	..	..	97	13	117	42
117	वांकरई	240.00	12	15	124	58	66	3	5	..	..	12	..	29	..
118	तहरोली	761.00	32	36	154	86	68	9	12	..	..	12	..	50	7
119	रतनपुर	1,823.00	94	99	505	263	242	45	43	..	..	58	11	147	8
	रतनपुर		84	89	444	233	211	45	43	..	..	57	11	130	6
	बदरयाह		10	10	61	30	31	..	..	..	..	1	..	17	2
120	सेमरा रामचन्द	1,133.00	113	117	563	281	282	60	50	..	..	59	8	182	141
121	महुना	907.00	107	113	513	282	231	61	48	..	..	97	15	149	22
122	उजनेही	1,902.00	108	108	473	253	220	37	37	..	..	97	..	141	9
123	नेगुवां	57.00	2	2	13	8	5	..	..	..	..	6	..	6	..
124	डुलोना	600.00	93	93	504	274	230	50	46	..	..	78	7	173	7
125	सिलापरी	1,087.00	63	63	347	184	163	24	24	..	..	56	3	102	9
126	बम्होरी शाहगढ़	740.00	53	53	351	183	168	26	22	..	..	43	2	105	17
127	बरेठी	2,700.00	175	175	892	458	434	105	95	..	..	103	15	261	167
	बरेठी		120	120	611	323	288	105	95	..	..	77	11	184	114
	पगरा		51	51	234	111	123	..	..	..	..	20	4	65	44
	मानपुर		4	4	47	24	23	..	..	..	..	6	..	12	9
128	गोरा कटया	360.00	..	..	..	वीरान	..	..	..	..	..	..	..	..	..
129	चक्कगोरा कटया	459.00	7	7	32	18	14	..	..	..	..	..	..	10	4
130	भरतपुर	453.00	107	107	517	270	247	51	33	..	..	64	4	161	65
131	सेमरा ककरट	439.00	46	46	271	142	129	..	..	..	..	24	2	80	21
132	आलमपुर	227.00	..	..	..	वीरान	..	..	..	..	..	..	..	..	..
133	बरायठा	2,454.00	426	478	2,288	1,211	1,077	170	157	..	..	398	140	741	246
	बरायण		381	433	2,048	1,093	955	170	157	..	..	391	140	668	241
	भटया		45	45	240	118	122	..	..	..	..	7	..	73	5
134	चक्क बरायठा	340.00	..	..	..	वीरान	..	..	..	..	..	..	..	..	..
135	बगरोधा	984.00	143	143	818	448	370	108	106	..	..	98	21	258	20
136	करई	808.00	28	28	135	73	62	..	..	..	..	15	3	41	5
137	धबारा	590.00	115	119	550	294	256	62	56	..	..	5	..	179	57
138	झड़ोला	1,720.00	91	98	484	257	227	69	71	..	..	7	..	176	3
	झड़ौला		57	64	306	170	136	40	33	..	..	5	..	117	3
	अदबलया		34	34	178	87	91	29	38	..	..	2	..	59	..
139	जासोंड़ा	1,490.00	92	98	435	238	197	100	92	..	..	40	5	164	81

बंडा तहसील

काम करने वाले																						
I		II		III		IV		V(a)		V(b)		VI		VII		VIII		IX		X काम न करने वाले		स्थानीय कोड नं.
पु.	स्त्री	पु.	स्त्री	पु.	स्त्री	पु.	स्त्री	पु.	स्त्री	पु.	स्त्री	पु.	स्त्री	पु.	स्त्री	पु.	स्त्री	पु.	स्त्री	पु.	स्त्री	
17	18	19	20	21	22	23	24	25	26	27	28	29	30	31	32	33	34	35	36	37	38	1
51	3	16	5	..	..	..	..	1	..	..	..	..	..	..	..	..	..	5	..	69	122	107
33	10	12	7	1	2	..	..	42	38	5	..	..	..	..	..	..	..	1	..	51	94	108
53	16	7	9	1	..	..	..	23	25	..	..	2	..	..	..	..	..	2	..	61	61	109
177	140	25	34	1	..	..	..	22	39	3	..	..	..	5	..	..	..	4	..	198	214	110
121	15	33	17	..	..	..	..	12	12	..	..	..	..	..	..	..	..	2	..	117	205	111
73	39	24	24	1	1	..	..	34	66	1	..	8	4	..	..	1	..	8	..	133	161	112
30	1	7	1	..	..	1	..	8	3	..	..	..	..	..	..	..	..	1	..	22	43	113
44	9	12	4	1	..	6	..	5	8	..	..	..	..	..	..	..	..	1	..	49	97	114
162	40	50	31	18	..	..	..	48	14	1	..	2	..	..	..	1	..	9	2	244	365	115
96	30	6	8	11	..	..	..	13	6	..	..	..	..	..	..	1	..	8	1	128	174	
66	10	44	23	7	..	..	..	35	8	1	..	2	..	..	..	..	..	1	1	116	191	
69	13	17	18	..	..	..	..	23	11	2	..	1	..	..	..	..	..	5	..	110	165	116
26	..	3	..	..	..	..	..	..	..	..	..	..	..	..	..	..	..	..	..	29	66	117
28	..	19	5	2	..	..	..	..	2	..	..	..	..	..	..	..	..	1	..	36	61	118
81	1	29	4	4	..	1	..	28	3	1	..	1	..	..	..	..	..	2	..	116	234	119
71	1	23	2	4	..	1	..	27	3	1	..	1	..	..	..	..	..	2	..	103	205	
10	..	6	2	..	..	..	..	1	..	..	..	..	..	..	..	..	..	..	..	13	29	
112	100	26	16	..	..	..	..	33	23	..	..	..	..	..	..	..	..	11	2	99	141	120
74	7	27	5	1	..	..	..	39	9	..	..	..	..	2	..	..	..	6	1	133	209	121
81	..	33	6	4	1	..	..	16	2	1	..	..	..	1	..	..	..	5	..	112	211	122
..	..	..	..	..	..	..	..	6	..	..	..	..	..	..	..	..	..	..	..	2	5	123
108	3	25	3	..	..	..	..	25	1	..	..	..	..	..	..	..	..	15	..	101	223	124
80	2	1	7	..	..	..	..	20	..	..	..	..	..	..	..	..	..	1	..	82	154	125
82	5	9	8	..	..	..	..	11	3	..	..	..	..	..	..	..	..	3	1	78	151	126
137	51	50	65	4	..	..	..	54	51	5	..	..	..	2	..	2	..	7	..	197	267	127
97	35	20	41	4	..	..	..	48	38	5	..	..	..	2	..	2	..	6	..	139	174	
28	7	30	24	..	..	..	..	6	13	..	..	..	..	..	..	..	..	1	..	46	79	
12	9	..	..	..	..	..	..	..	..	..	..	..	..	..	..	..	..	..	..	12	14	
..	..	..	..	..	..	..	..	..	..	वीरान	..	..	..	..	..	..	..	..	..	..	..	128
4	..	3	2	..	..	..	..	3	2	..	..	..	..	..	..	..	..	..	..	8	10	129
82	25	13	17	20	7	2	..	39	15	..	..	..	..	..	..	..	..	5	1	109	182	130
40	16	15	2	4	..	..	..	21	3	..	..	..	..	..	..	..	..	..	..	62	108	131
..	..	..	..	..	..	..	..	..	..	वीरान	..	..	..	..	..	..	..	..	..	..	..	132
298	82	40	7	129	104	..	..	99	35	9	..	3	..	49	2	2	..	112	16	470	831	133
242	82	24	2	129	104	..	..	99	35	9	..	3	..	49	2	2	..	111	16	425	714	
56	..	16	5	..	..	..	..	..	..	..	..	..	..	..	..	..	..	1	..	45	117	
..	..	..	..	..	..	..	..	..	..	वीरान	..	..	..	..	..	..	..	..	..	..	..	134
220	4	19	9	2	..	..	..	13	5	..	..	..	..	3	..	..	..	1	2	190	350	135
28	1	..	..	2	..	..	..	..	..	..	..	..	..	..	..	..	..	11	4	32	57	136
100	1	4	5	53	46	..	..	6	2	..	..	..	..	..	..	..	..	16	3	115	199	137
129	1	4	..	7	..	..	..	..	..	..	..	..	..	..	..	..	..	36	2	81	224	138
79	1	2	..	..	..	..	..	..	..	..	..	..	..	..	..	..	..	36	2	53	133	
50	..	2	..	7	..	..	..	..	..	..	..	..	..	..	..	..	..	..	..	28	91	
113	57	1	1	3	..	..	..	23	13	..	..	..	..	3	1	..	..	21	9	74	116	139

जनगणना का प्राथमिक सारांश

स्थानीय कोड नं.	गांव/वार्ड गणना ब्लाक का नाम	गांव का क्षेत्रफल एकड़ में नगर/वार्ड का वर्ग कि मी. में	आबाद रिहायशी मकानों की संख्या	परिवारों की संख्या	गिने गये व्यक्तियों की कुल संख्या (बेघरबार और संस्थाओं में रहने वाले व्यक्तियों सहित)			अनुसूचित जातियां		अनुसूचित जन-जातियां		साक्षर एवं शिक्षित व्यक्ति		(I-IX) कुल काम करने वाले	
					व्यक्ति	पु.	स्त्री	पु.	स्त्री	पु.	स्त्री	पु.	स्त्री	पु.	स्त्री
1	2	3	4	5	6	7	8	9	10	11	12	13	14	15	16
140	दतया	1,174.00	100	114	588	326	262	61	60	..	..	32	6	187	6
	दतिया		48	58	243	138	105	13	9	..	..	25	6	78	1
	अमरपुरा		52	56	345	188	157	48	51	..	..	7	..	109	5
141	जुंगीपुरा	410.00	..	..	..	..	वीरान	..	..	..	..	..	..	..	..
142	चौका	182.00	..	..	..	..	वीरान	..	..	..	..	..	..	..	..
143	अदावन	1,531.00	123	124	636	340	296	141	110	..	..	30	15	227	..
144	बल्यालपुरा	1,057.09	56	57	267	146	121	46	38	..	..	30	5	93	..
145	पासुवां	994.00	45	45	224	120	104	6	6	..	..	18	2	64	5
146	किशुनपुरा	1,509.00	75	75	405	234	171	63	53	..	..	77	10	137	43
	किसुनपुरा		52	52	265	157	108	56	40	..	..	76	10	93	23
	निबुआ खेड़ा		23	23	140	77	63	7	13	..	..	1	..	44	20
147	बरगुवां	737.00	41	41	215	113	102	29	24	..	..	12	1	74	5
148	सेमरा सानोधा	3,539.00	91	91	458	267	191	48	42	..	..	24	1	160	2
	सेमरा सगाधा		29	29	130	78	52	..	..	..	..	22	1	52	1
	सानोधा		53	53	280	157	123	48	42	..	..	2	..	91	1
	लड़ैया खेरा		9	9	48	32	16	..	..	..	..	..	..	17	..
149	तारपोह	1,148.00	157	157	738	407	331	136	120	..	..	74	12	225	46
150	कजरावन	592.00	43	43	242	126	116	29	28	..	..	13	1	69	13
	कजरावन		12	12	75	39	36	..	..	..	..	..	..	20	..
	श्यामपुरा		31	31	167	87	80	29	28	..	..	13	1	49	13
151	हर्रई	599.00	..	..	..	वीरान	..	..	..	..	..	..	..	..	..
152	जमुनिया	414.00	..	..	..	वीरान	..	..	..	..	..	..	..	..	..
153	गदगरा	378.00	..	..	..	वीरान	..	..	..	..	..	..	..	..	..
154	बराज	1,408.00	125	125	597	326	271	131	116	..	..	95	20	211	60
	बराज		106	106	471	259	212	131	116	..	..	69	19	171	28
	बरखेरा		19	19	126	67	59	..	..	..	..	26	1	40	32
155	खरोगोराशी	1,620.00	71	71	380	191	189	84	86	..	..	31	..	108	7
	खरोगौरामी		58	58	323	163	160	69	65	..	..	31	..	93	1
	मचेरीखेरो		13	13	57	28	29	15	21	..	..	..	..	15	6
156	कानीखेरी	860.00	169	173	705	376	329	74	63	..	..	65	7	238	12
	कानीखेरी		119	119	489	259	230	72	63	..	..	55	3	163	7
	सोटयानो		50	54	216	117	99	2	..	..	..	10	4	75	5
157	नरगां	7,019.00	477	484	2,359	1,287	1,072	363	303	..	..	192	43	773	114
	लुधियाना		85	88	439	241	198	66	43	..	..	76	28	146	13
	गुलवन खेरो		21	21	108	62	46	..	..	..	..	1	..	38	..
	श्यामखेरी		60	60	299	164	135	73	60	..	..	4	..	101	6
	गटीपुरा		66	66	327	170	157	106	102	..	..	39	7	96	22
	मनपुरा		97	97	317	176	141	60	50	..	..	30	7	98	8
	रिछाली		74	78	402	222	180	26	20	..	..	4	1	140	16
	मटाझीरा		20	20	109	67	42	4	3	..	..	5	..	43	7
	बुड़ेरा		54	54	358	185	173	28	25	..	..	33	..	111	42
158	गरौली	1,688.09	98	98	501	276	225	64	52	..	..	23	3	163	20
	गरौली		53	53	292	158	134	64	52	..	..	13	3	92	16
	महुआखेरा		45	45	209	118	91	..	..	..	..	10	..	71	4

बंडा तहसील

काम करने वाले																						
I		II		III		IV		V(a)		V(b)		VI		VII		VIII		IX		X काम न करने वाले		स्थानीय कोड नं.
पु.	स्त्री	पु.	स्त्री	पु.	स्त्री	पु.	स्त्री	पु.	स्त्री	पु.	स्त्री	पु.	स्त्री	पु.	स्त्री	पु.	स्त्री	पु.	स्त्री	पु.	स्त्री	
17	18	19	20	21	22	23	24	25	26	27	28	29	30	31	32	33	34	35	36	37	38	1
171	1	5	..	..	..	..	..	5	3	..	..	..	..	..	..	..	..	6	2	139	256	140
72	..	5	..	..	..	..	..	..	..	..	..	..	..	..	..	..	..	1	1	60	104	
99	1	..	..	..	..	..	..	5	3	..	..	..	..	..	..	..	..	5	1	79	152	
..	..	..	..	..	..	..	..	..	..	..	..	वीरान	..	..	..	..	..	..	..	..	..	141
..	..	..	..	..	..	..	..	..	..	..	..	वीरान	..	..	..	..	..	..	..	..	..	142
183	..	22	..	2	..	..	..	6	..	..	..	8	..	3	..	..	..	3	..	113	296	143
89	..	3	..	..	..	..	..	..	..	..	..	..	..	..	..	..	..	1	..	53	121	144
54	2	6	3	..	..	..	..	4	..	..	..	..	..	..	..	..	..	..	..	56	99	145
81	20	37	19	1	..	..	..	6	4	..	..	..	..	1	..	..	..	11	..	97	128	146
55	..	20	19	1	..	..	..	6	4	..	..	..	..	1	..	..	..	10	..	64	85	
26	20	17	..	..	..	..	..	..	..	..	..	..	..	..	..	..	..	1	..	33	43	
57	..	15	5	..	..	..	..	2	..	..	..	..	..	..	..	..	..	..	..	39	97	147
125	2	30	..	..	..	..	..	4	..	..	..	..	..	..	..	..	..	1	..	107	189	148
35	1	12	..	..	..	..	..	4	..	..	..	..	..	..	..	..	..	1	..	26	51	
80	1	11	..	..	..	..	..	..	..	..	..	..	..	..	..	..	..	..	..	66	122	
10	..	7	..	..	..	..	..	..	..	..	..	..	..	..	..	..	..	..	..	15	16	
145	3	29	38	17	2	..	..	17	1	5	2	1	..	2	..	..	..	9	..	182	285	149
52	1	12	12	5	..	..	..	..	..	..	..	..	..	..	..	..	..	..	..	57	103	150
18	..	..	..	2	..	..	..	..	..	..	..	..	..	..	..	..	..	..	..	19	36	
34	1	12	12	3	..	..	..	..	..	..	..	..	..	..	..	..	..	..	..	38	67	
..	..	..	..	..	..	..	..	..	..	..	..	वीरान	..	..	..	..	..	..	..	..	..	151
..	..	..	..	..	..	..	..	..	..	..	..	वीरान	..	..	..	..	..	..	..	..	..	152
..	..	..	..	..	..	..	..	..	..	..	..	वीरान	..	..	..	..	..	..	..	..	..	153
168	42	27	12	..	..	..	..	9	5	..	..	..	..	..	..	1	..	6	1	115	211	154
129	12	26	10	..	..	..	..	9	5	..	..	..	..	..	..	1	..	6	1	88	184	
39	30	1	2	..	..	..	..	..	..	..	..	..	..	..	..	..	..	..	..	27	27	
100	4	6	3	..	..	..	..	2	..	..	..	..	..	..	..	..	..	..	..	83	182	155
87	..	4	1	..	..	..	..	2	..	..	..	..	..	..	..	..	..	..	..	70	159	
13	4	2	2	..	..	..	..	..	..	..	..	..	..	..	..	..	..	..	..	13	23	
178	5	40	5	1	..	..	..	4	1	..	..	..	..	1	..	..	..	14	1	138	317	156
152	4	9	3	..	..	..	..	1	..	..	..	..	..	1	..	..	..	..	..	26	223	
26	1	31	2	1	..	..	..	3	1	..	..	..	..	..	..	..	..	14	1	42	94	
499	8	151	100	58	4	12	..	11	..	4	2	5	..	6	..	..	..	27	..	514	958	157
76	..	33	11	6	1	5	..	3	..	4	1	..	..	6	..	..	..	13	..	95	185	
24	..	3	..	11	..	..	..	..	..	..	..	..	..	..	..	..	..	..	..	24	46	
57	..	21	6	9	..	..	..	3	..	..	..	..	..	..	..	..	..	11	..	63	129	
61	1	28	19	2	1	..	..	3	..	..	1	1	..	..	..	..	..	1	..	74	135	
56	1	34	7	2	..	..	..	2	..	..	..	3	..	..	..	..	..	1	..	78	133	
115	2	15	13	3	1	7	..	..	..	..	..	..	..	..	..	..	..	..	..	82	164	
34	1	..	5	7	1	..	..	..	..	..	..	1	..	..	..	..	..	1	..	24	35	
76	3	17	39	18	..	..	..	..	..	..	..	..	..	..	..	..	..	..	..	74	131	
135	6	8	14	16	..	..	..	1	..	..	..	..	..	..	..	..	..	3	..	113	205	158
76	3	8	13	5	..	..	..	1	..	..	..	..	..	..	..	..	..	2	..	66	118	
59	3	..	1	11	..	..	..	..	..	..	..	..	..	..	..	..	..	1	..	47	87	

जनगणना का प्राथमिक सारांश

स्थानीय कोड नं.	गांव-वार्ड गणना ब्लाक का नाम	गांव का क्षेत्रफल एकड़ में नगर/वार्ड का वर्ग कि.मी. में	आबाद रिहायशी मकानों की संख्या	परिवारों की संख्या	गिने गये व्यक्तियों की कुल संख्या (बेघरबार और संस्थाओं में रहने वाले व्यक्तियों सहित)			अनुसूचित जातियां		अनुसूचित जन-जातियां		साक्षर एवं शिक्षित व्यक्ति		(I-IX) कुल काम करने वाले	
					व्यक्ति	पु.	स्त्री	पु.	स्त्री	पु.	स्त्री	पु.	स्त्री	पु.	स्त्री
1	2	3	4	5	6	7	8	9	10	11	12	13	14	15	16
159	बगरोही	1,433.00	221	227	1,180	632	548	208	201	..	..	136	23	372	30
	बगरोही		133	133	667	356	311	56	57	..	..	92	23	209	17
	नारायणपुरा		64	65	348	194	154	70	61	..	..	43	..	112	7
	रानीपुरा		24	29	165	82	83	82	83	..	..	1	..	51	6
160	सिमरिया कलां	523.00	66	68	347	180	167	19	15	..	..	57	9	104	15
161	रतनपुर शाहगढ़	283.00	10	10	52	24	28	..	..	..	..	..	..	18	4
162	परतापपुर	223.00	..	..	..	वीरान	..	..	..	..	..	..	..	..	..
163	करई	296.00	..	..	..	वीरान	..	..	..	..	..	..	..	..	..
164	कलरा	268.00	..	..	..	वीरान	..	..	..	..	..	..	..	..	..
165	लुडयारा	1,092.00	141	142	746	406	340	134	109	..	..	71	..	242	12
166	सादपुर	720.00	110	128	550	274	276	66	73	..	..	85	13	176	35
167	रामपुर	1,350.00	79	81	426	235	191	78	53	..	..	10	..	146	23
168	हंसरई	1,325.00	54	60	293	150	143	20	17	..	..	10	..	87	11
	हसरई		28	28	142	80	62	8	9	..	..	6	..	49	3
	खेराखेरो		20	26	123	59	64	12	8	..	..	4	..	30	8
	रेजांखेंपो		6	6	28	11	17	..	..	..	..	..	..	8	..
169	इंदोरा	1,407.00	50	50	319	170	149	25	16	..	..	39	17	101	9
	इंदोरा		34	34	237	131	106	25	16	..	..	34	17	76	7
	परसिला		16	16	82	39	43	..	..	..	..	5	..	25	2
170	हीरापुर	6,135.00	350	377	1,920	981	939	185	192	..	..	336	139	535	50
	हीरापुर		286	313	1,656	841	815	185	192	..	..	332	139	450	50
	होरो		10	10	39	21	18	..	..	..	..	..	..	13	..
	खैरवाहा		54	54	225	119	106	..	..	..	..	4	..	72	..
171	बिगोड़ा	5,691.00	309	370	1,842	996	846	163	129	..	..	263	46	566	75
	बिगोड़ा		243	302	1,435	797	638	163	129	..	..	242	46	441	51
	मड़रखेरी		3	3	20	10	10	..	..	..	..	3	..	4	..
	मारोतखेरो		6	6	61	30	31	..	..	..	..	2	..	18	2
	बिछियाखेरो		20	22	129	59	70	..	..	..	..	10	..	38	1
	सूजानपुरा		37	37	197	100	97	..	..	..	..	6	..	65	21
172	चौकी	93.00	14	14	76	48	28	..	..	..	..	2	..	27	..
173	अमरमऊं	3,745.00	532	541	2,752	1,444	1,308	345	275	..	..	712	168	744	77
	अमरमऊं		447	451	2,258	1,175	1,083	264	209	..	..	653	167	596	64
	खरगाठीरो		58	63	350	197	153	81	66	..	..	43	..	106	13
	गुरिया खेरो		27	27	144	72	72	..	..	..	..	16	1	42	..
174	नेगुवां शाहगढ़	448.00	86	86	403	212	191	110	97	..	..	77	23	98	44
175	अगरा खुर्द	379.00	32	32	170	98	72	..	..	..	..	2	..	57	7
176	अगरा वदन गंज	347.00	30	30	180	103	77	..	..	..	..	4	..	63	2
177	सासन	3,030.00	79	80	384	202	182	61	49	..	..	32	1	126	41
	सासन		64	65	310	161	149	20	16	..	..	27	1	101	38
	नीमटारो		15	15	74	41	33	41	33	..	..	5	..	25	3
178	चंबीला	332.00	32	32	114	59	55	3	4	..	..	15	3	36	7
179	मोहनपुरा	342.09	5	5	20	13	7	..	..	..	..	1	..	7	..
180	गरेरा	761.00	..	..	..	वीरान	..	..	..	..	..	..	..	..	..
181	मदनतला	970.00	45	45	286	150	136	..	..	..	..	20	..	77	23

काम करने वाले																						
I		II		III		IV		V(a)		V(b)		VI		VII		VIII		IX		X काम न करने वाले		स्थानीय कोड नं.
पु.	स्त्री	पु.	स्त्री	पु.	स्त्री	पु.	स्त्री	पु.	स्त्री	पु.	स्त्री	पु.	स्त्री	पु.	स्त्री	पु.	स्त्री	पु.	स्त्री	पु.	स्त्री	
17	18	19	20	21	22	23	24	25	26	27	28	29	30	31	32	33	34	35	36	37	38	1
252	8	66	12	19	..	..	..	16	10	..	..	..	..	..	..	..	..	19	..	260	518	159
154	6	26	11	15	..	..	..	2	..	..	..	..	..	..	..	..	..	12	..	147	294	
76	2	19	1	3	..	..	..	7	4	..	..	..	..	..	..	..	..	7	..	82	147	
22	..	21	..	1	..	..	..	7	6	..	..	..	..	..	..	..	..	..	..	31	77	
86	6	3	2	6	2	..	..	2	1	5	..	..	..	..	..	..	..	2	4	76	152	160
13	..	3	4	1	..	..	..	..	..	..	..	..	..	..	..	..	..	1	..	6	24	161
..	..	..	..	..	..	..	..	..	..	..	..	वीरान	..	..	..	..	..	..	..	..	..	162
..	..	..	..	..	..	..	..	..	..	..	..	वीरान	..	..	..	..	..	..	..	..	..	163
..	..	..	..	..	..	..	..	..	..	..	..	वीरान	..	..	..	..	..	..	..	..	..	164
212	3	13	7	2	..	..	..	12	2	..	..	..	..	..	..	..	..	3	..	164	328	165
128	9	24	21	..	..	..	..	13	5	..	..	..	..	3	..	..	..	8	..	98	241	166
99	12	26	11	15	..	..	..	1	..	1	..	..	..	1	..	..	..	3	..	89	168	167
71	4	11	7	2	..	..	..	1	..	..	..	..	..	..	..	..	..	2	..	63	132	168
43	1	3	2	2	..	..	..	1	..	..	..	..	..	..	..	..	..	..	..	31	59	
20	3	8	5	..	..	..	..	..	..	..	..	..	..	..	..	..	..	2	..	29	56	
8	..	..	..	..	..	..	..	..	..	..	..	..	..	..	..	..	..	..	..	3	17	
82	6	11	3	6	..	..	..	1	..	..	..	..	..	..	..	..	..	1	..	69	140	169
60	4	11	3	3	..	..	..	1	..	..	..	..	..	..	..	..	..	1	..	55	99	
22	2	..	..	3	..	..	..	..	..	..	..	..	..	..	..	..	..	..	..	14	41	
211	12	107	13	91	..	1	..	35	19	1	..	2	1	25	1	2	..	60	4	446	889	170
200	12	106	13	21	..	1	..	35	19	1	..	2	1	25	1	2	..	57	4	391	765	
10	..	..	..	3	..	..	..	..	..	..	..	..	..	..	..	..	..	..	..	8	18	
1	..	1	..	67	..	..	..	..	..	..	..	..	..	..	..	..	..	3	..	47	106	
378	5	81	61	20	1	..	..	50	4	4	1	..	..	16	1	..	..	17	2	430	771	171
290	3	58	41	12	1	..	..	46	4	4	1	..	..	16	1	..	..	15	..	356	587	
4	..	..	..	..	..	..	..	..	..	..	..	..	..	..	..	..	..	..	..	6	10	
16	..	..	..	..	..	..	..	..	..	..	..	..	..	..	..	..	..	2	2	12	29	
30	..	..	1	4	..	..	..	4	..	..	..	..	..	..	..	..	..	..	..	21	69	
38	2	23	19	4	..	..	..	..	..	..	..	..	..	..	..	..	..	..	..	35	76	
10	..	2	..	14	..	..	..	..	..	..	..	..	..	..	..	..	..	1	..	21	28	172
484	16	74	11	12	1	..	..	33	13	5	..	1	..	11	7	2	..	122	29	700	1231	173
379	16	49	7	5	1	..	..	25	8	5	..	1	..	11	7	2	..	119	25	579	1019	
69	..	24	4	2	..	..	..	8	5	..	..	..	..	..	..	..	..	3	4	91	140	
36	..	1	..	5	..	..	..	..	..	..	..	..	..	..	..	..	..	..	..	30	72	
64	10	25	23	4	..	..	..	4	11	..	..	..	..	..	..	..	..	1	..	114	147	174
46	6	3	1	8	..	..	..	..	..	..	..	..	..	..	..	..	..	..	..	41	65	175
50	2	1	..	11	..	..	..	1	..	..	..	..	..	..	..	..	..	..	..	40	75	176
69	10	4	1	11	1	..	..	..	..	..	..	36	24	..	..	..	..	6	5	76	141	177
59	8	4	1	..	..	..	..	..	..	..	..	32	24	..	..	..	..	6	5	60	111	
10	2	..	..	11	1	..	..	..	..	..	..	4	..	..	..	..	..	..	..	16	30	
25	2	..	1	..	..	..	..	4	..	..	1	1	..	..	..	..	..	6	3	23	48	178
2	..	..	..	5	..	..	..	..	..	..	..	..	..	..	..	..	..	..	..	6	7	179
..	..	..	..	..	..	..	..	..	..	..	..	..	वीरान	..	..	..	..	..	..	..	..	180
45	..	..	..	2	..	..	..	..	..	..	..	1	..	..	..	..	..	29	23	73	113	181

जनगणना का प्राथमिक सारांश

स्थानीय कोड नं.	गांव/वार्ड गणना ब्लाक का नाम	गांव का क्षेत्रफल एकड़ में नगर/वार्ड का वर्ग कि.मी. में	आबाद रिहायशी मकानों की संख्या	परिवारों की संख्या	गिने गये व्यक्तियों की कुल संख्या (बेघरबार और संस्थाओं में रहने वाले व्यक्तियों सहित)			अनुसूचित जातियां		अनुसूचित जन-जातियां		साक्षर एवं शिक्षित व्यक्ति		(I-IX) कुल काम करने वाले	
					व्यक्ति	पु.	स्त्री	पु.	स्त्री	पु.	स्त्री	पु.	स्त्री	पु.	स्त्री
1	2	3	4	5	6	7	8	9	10	11	12	13	14	15	16
182	फुलवारी	389.00	2	2	10	5	5	..	..	..	..	..	..	3	..
183	निवाही	428.00	19	19	96	60	36	..	..	..	..	5	..	37	..
184	बटवाहा	448.00	81	81	370	192	178	44	43	..	..	16	..	109	46
185	बगाइच	283.00	9	9	40	22	18	4	3	..	..	5	..	16	1
186	शाहगढ़	3,720.00	1023	1,213	6,153	3,338	2,815	618	568	..	..	1539	745	1,632	323
	शाहगढ़		927	1,105	5,623	3,038	2,585	504	468	..	..	1517	744	1,470	319
	टुड़ियाखेरो		19	19	95	56	39	..	..	..	..	6	..	35	1
	पलका तोड़		35	40	194	105	89	101	85	..	..	..	..	54	2
	हनुमान तोड़ा		42	49	241	139	102	13	15	..	..	16	1	73	1
187	नानकपुर	257.00	29	29	151	83	68	..	..	..	..	6	..	57	..
188	घुटरई	299.00	8	8	38	21	17	..	..	..	..	..	..	13	1
189	कानीखेरी खुर्द	154.00	13	13	80	44	36	..	..	..	..	3	..	33	1
190	छायन	174.00	300	383	1,317	736	581	13	12	..	..	255	91	467	103
191	बिर्थीपुर	503.00	..	..	..	वीरान	..	..	..	..	..	..	..	..	..
192	रानीपुर	254.00	8	8	42	19	23	..	..	..	..	4	..	10	..
193	दुलचीपुर	1,604.00	217	217	900	489	411	122	100	..	..	56	13	310	76
194	सिंगपुर	156.00	22	22	91	54	37	..	..	..	..	4	..	36	2
195	मोहारी	1,543.00	74	74	403	199	204	33	32	..	..	31	7	118	14
196	चक्क मोहारी	245·00	22	22	118	60	58	..	..	..	..	4	..	39	1
197	गोमतपुर	516.00	53	53	238	140	98	13	13	..	..	13	..	73	5
198	बिलगुंवा	337.00	25	32	149	81	68	4	2	..	..	1	..	33	2
199	पापेटी	307.00	..	..	..	वीरान	..	..	..	..	..	..	..	..	..
200	रुरावन	2,144.00	204	206	1,027	524	503	180	165	..	..	223	19	329	120
201	लुहर्रा	676.00	..	..	..	वीरान	..	..	..	..	..	..	..	..	..
202	बेई	711.00	66	66	330	159	171	12	17	..	..	31	4	91	48
203	चक्क कनेरी	104.00	..	..	..	वीरान	..	..	..	..	..	..	..	..	..
204	कनेरी	508.00	..	..	..	वीरान	..	..	..	..	..	..	..	..	..
205	पड़रई	195.00	14	14	74	41	33	..	..	..	..	5	..	20	1
206	पुराशाहगढ़	508.00	40	44	246	130	116	63	63	..	..	11	..	77	33
207	खटोरा खुर्द	557.00	34	36	204	119	85	16	8	..	..	30	2	64	5
208	सिमरिया खुर्द	411.00	54	56	292	151	141	75	63	..	..	7	1	88	12
209	रजोला	674.00	42	42	245	130	115	9	8	..	..	48	4	70	15
210	बसोना	645.00	57	58	305	160	145	33	27	..	..	27	3	91	52
211	मलखुवां	529.00	16	16	79	49	30	25	16	..	..	4	..	27	15
212	पापेट	1,356.00	186	223	1,076	565	511	106	109	..	..	196	31	326	166
213	बुढ़ना	1,431.00	78	84	455	233	222	45	41	..	..	88	18	151	60
214	धुरमार	956.00	37	38	235	125	110	50	48	..	..	46	18	62	21
215	खारा	496.00	92	92	465	248	217	105	83	..	..	37	8	138	16
216	सिमरिया उबारी	441.00	..	..	..	वीरान	..	..	..	..	..	..	..	..	..
217	ततरवारा	570.00	47	50	280	149	131	48	39	..	..	32	1	78	5
218	गूगरा खुर्द	1,772.00	200	209	977	496	481	87	65	..	..	185	15	321	269
219	जालमपुर	1,247.00	78	81	435	223	212	20	16	..	..	40	4	132	119
220	नौराज	615.00	86	90	420	218	202	15	19	..	..	60	5	132	107
221	तिन्सुवा	845.00	106	106	533	285	248	79	54	..	..	88	3	177	52

बंडा तहसील

काम करने वाले																						
I		II		III		IV		V(a)		V(b)		VI		VII		VIII		IX		X		
																				काम न करने वाले		स्थानीय कोड नं.
पु.	स्त्री	पु.	स्त्री	पु.	स्त्री	पु.	स्त्री	पु.	स्त्री	पु.	स्त्री	पु.	स्त्री	पु.	स्त्री	पु.	स्त्री	पु.	स्त्री	पु.	स्त्री	
17	18	19	20	21	22	23	24	25	26	27	28	29	30	31	32	33	34	35	36	37	38	1
3	..	..	..	..	..	..	..	..	..	..	..	..	..	..	..	..	..	..	..	2	5	182
36	..	1	..	..	..	..	..	..	..	..	..	..	..	..	..	..	..	..	..	23	36	183
52	..	44	45	..	..	..	..	1	..	..	..	3	..	1	..	..	..	8	1	83	132	184
12	..	2	1	1	..	..	..	..	..	..	..	..	..	..	..	..	..	1	..	6	17	185
344	15	11	11	25	3	5	..	393	226	71	1	138	6	201	5	43	1	401	55	1706	2492	186
207	12	9	11	25	3	5	..	378	225	65	1	137	6	200	5	43	1	401	55	1568	2266	
34	1	..	..	..	..	..	..	..	..	..	..	1	..	..	..	..	..	..	..	21	38	
44	1	2	..	..	..	..	..	8	1	..	..	..	..	..	..	..	..	..	..	51	87	
59	1	..	..	..	..	..	..	7	..	6	..	..	..	1	..	..	..	..	..	66	101	
43	..	..	..	11	..	..	..	..	..	..	..	..	..	..	..	..	..	3	..	26	68	187
11	..	..	..	2	..	..	..	..	..	..	..	..	1	..	..	..	..	..	..	8	16	188
13	1	..	..	18	..	..	..	..	..	..	..	..	..	..	..	..	..	2	..	11	35	189
11	..	1	..	428	103	..	..	..	..	..	..	..	..	4	..	1	..	22	..	269	478	190
..	..	..	..	..	..	..	..	..	..	..	..	..	..	वीरान	..	..	..	..	..	..	..	191
10	..	..	..	..	..	..	..	..	..	..	..	..	..	..	..	..	..	..	..	9	23	192
146	16	60	36	24	3	..	..	9	8	3	1	..	..	5	1	..	..	63	11	179	335	193
26	2	..	..	10	..	..	..	..	..	..	..	..	..	..	..	..	..	..	..	18	35	194
84	..	13	10	..	..	..	..	16	4	..	..	..	..	..	..	..	..	5	..	81	190	195
27	..	12	1	..	..	..	..	..	..	..	..	..	..	..	..	..	..	..	..	21	57	196
53	..	14	4	1	..	..	..	3	1	..	..	..	..	..	..	..	..	2	..	67	93	197
33	1	..	1	..	..	..	..	..	..	..	..	..	..	..	..	..	..	..	..	48	66	198
..	..	..	..	..	..	..	..	..	..	..	..	..	..	वीरान	..	..	..	..	..	..	..	199
205	25	41	50	..	1	..	..	55	43	5	..	1	..	4	..	..	..	18	1	195	383	200
..	..	..	..	..	..	..	..	..	..	..	..	..	..	वीरान	..	..	..	..	..	..	..	201
67	5	16	15	1	..	..	..	6	28	..	..	..	..	..	..	..	..	1	..	68	123	202
..	..	..	..	..	..	..	..	..	..	..	..	..	..	वीरान	..	..	..	..	..	..	..	203
..	..	..	..	..	..	..	..	..	..	..	..	..	..	वीरान	..	..	..	..	..	..	..	204
18	1	..	..	2	..	..	..	..	..	..	..	..	..	..	..	..	..	..	..	21	32	205
53	4	14	22	3	..	..	..	7	7	..	..	..	..	..	..	..	..	..	..	53	83	206
47	..	6	2	3	..	..	..	8	3	..	..	..	..	..	..	..	..	..	..	55	80	207
55	2	14	5	3	..	..	..	13	5	..	..	..	..	..	..	..	..	3	..	63	129	208
47	1	12	8	..	..	..	..	11	5	..	..	..	..	..	..	..	..	..	1	60	100	209
30	..	57	51	..	..	..	..	2	..	..	..	..	..	..	..	..	..	2	1	69	93	210
7	..	20	15	..	..	..	..	..	..	..	..	..	..	..	..	..	..	..	..	22	15	211
156	..	97	132	2	1	..	..	40	19	15	13	1	..	3	..	..	..	12	1	239	345	212
65	5	59	53	3	..	..	..	13	1	4	..	..	..	..	..	..	..	7	1	82	162	213
29	..	18	18	..	..	..	..	11	3	1	..	..	..	2	..	..	..	1	..	63	89	214
84	1	30	10	2	..	..	..	17	4	..	..	..	..	..	..	..	..	5	1	110	201	215
..	..	..	..	..	..	..	..	..	..	..	..	..	..	वीरान	..	..	..	..	..	..	..	216
66	4	7	1	..	..	..	..	3	..	..	..	..	..	..	..	..	..	2	..	71	126	217
245	222	37	28	2	..	..	..	25	19	1	..	..	..	1	..	..	..	10	..	175	212	218
102	98	18	17	..	..	..	..	8	4	..	..	..	..	..	..	..	..	4	..	91	93	219
108	87	9	13	..	..	..	..	10	7	1	..	..	..	..	..	..	..	4	..	86	95	220
96	6	18	22	3	..	..	..	52	24	1	..	1	..	1	..	..	..	5	..	108	196	221

जनगणना का प्राथमिक सारांश

स्थानीय कोड नं.	गांव/वार्ड गणना ब्लाक का नाम	गांव का क्षेत्रफल एकड़ में नगर/वार्ड का वर्ग कि. मी. में	आबाद रिहायशी मकानों की संख्या	परिवारों की संख्या	गिने गये व्यक्तियों की कुल संख्या (बेघरबार और संस्थाओं में रहने वाले व्यक्तियों सहित)			अनुसूचित जातियां		अनुसूचित जन-जातियां		साक्षर एवं शिक्षित व्यक्ति		(I-IX) कुल काम करने वाले	
					व्यक्ति	पु.	स्त्री	पु.	स्त्री	पु.	स्त्री	पु.	स्त्री	पु.	स्त्री
1	2	3	4	5	6	7	8	9	10	11	12	13	14	15	16
222	तिन्सी	361.09	29	29	196	103	93	15	12	..	..	37	7	53	20
223	लमनऊ	1,085.00	37	37	215	116	99	11	8	..	..	12	1	75	21
224	मुड़ारी बुजुर्ग	1,965.00	140	141	808	444	364	111	86	..	..	91	12	234	9
225	दलपतपुर	2,052.00	407	408	2,279	1,215	1,064	223	212	..	..	508	229	664	215
226	नयाखेड़ा माझी	732.00	56	57	261	134	127	48	45	..	..	35	5	78	9
227	बरखेरा शाहगढ़	599.09	62	62	312	168	144	39	30	..	..	33	..	95	7
228	मुहली	712.00	26	28	128	68	60	44	40	..	..	11	1	37	4
229	चक्क दलतपुर	193.00	2	2	14	9	5	..	..	..	..	..	..	8	..
230	खटोरा कलां	2,606.00	309	312	1,607	844	763	180	163	..	..	282	66	503	154
	खटोरा		160	163	818	428	390	165	151	..	..	62	2	264	115
	खोड़ा		149	149	789	416	373	15	12	..	..	220	64	239	39
231	लिधोरा	909.00	66	66	378	204	174	..	..	..	..	54	4	112	14
232	मगरा	833.00	53	58	315	169	146	20	13	..	..	15	1	106	6
233	निहानी	1,487.00	56	65	356	180	176	44	50	..	..	29	..	94	8
234	हरदुवानी	1,163.00	26	26	155	74	81	26	19	..	..	11	7	45	22
235	कुवायला	1,132.00	92	92	479	261	218	15	17	..	..	93	23	141	47
	कुवायला		59	59	284	159	125	7	10	..	..	61	12	83	36
	रामपुरा		33	33	195	102	93	8	7	..	..	32	11	58	11
236	पटारी	857.00	70	70	334	160	174	65	65	..	..	31	17	91	57
237	*जमुनियां*	*1,363.00*	*193*	*193*	*894*	*478*	*416*	*68*	*57*	..	..	*177*	*22*	*277*	*185*
	जमुनिया		127	127	590	317	273	46	38	..	..	122	21	182	110
	विचपुरी		66	66	304	161	143	22	19	..	..	55	1	95	75
238	खजरा भेड़ा	1,507.00	123	123	578	284	294	105	101	..	..	72	10	160	16
239	ओगहो	1,087.00	57	57	246	122	124	30	31	..	..	14	..	73	6
240	हिनोती	1,397.00	99	100	528	274	254	36	28	..	..	68	4	169	5
241	चौका भेड़ा	1,436.00	147	152	824	422	402	76	72	..	..	169	52	235	30
	चौका		101	103	549	273	276	68	67	..	..	139	52	139	25
	डावली खेरा		46	49	275	149	126	8	5	..	..	30	..	96	5
242	चक्क भेड़ा	206.00	..	..	..	वीरान	..	..	..	..	..	..	..	..	..
243	पिपरिया राजमन	1,010.00	44	56	307	169	138	65	67	..	..	39	3	87	37
244	चील पहाड़ी	2,063.00	103	134	795	412	383	91	77	..	..	140	27	206	31
245	प्रहलादपुरा	1,901.00	36	48	272	148	124	60	47	..	..	40	4	78	13
246	झागरी	1,083.00	140	140	811	408	403	99	95	..	..	134	35	229	50
247	परासिया	723.00	17	17	101	57	44	32	16	..	..	9	6	32	15
248	बेलई	795.00	46	46	246	137	109	66	55	..	..	25	2	67	38
249	सेमरा दौलत	692.00	38	38	226	121	105	55	45	..	..	25	2	61	36
250	बेरखेरी	1,253.00	86	86	447	223	224	16	12	..	..	46	6	143	48
251	चंदोख	1,435.00	123	123	694	345	349	139	130	..	..	105	29	207	46
252	सुम्मेरा	279.00	6	6	41	17	24	..	..	..	..	6	3	7	1
253	सहावन	2,233.00	274	285	1,471	764	707	162	159	..	..	217	44	426	115
254	बूढ़ाखेरा	3,782.00	245	328	1,694	879	815	230	182	..	..	243	42	469	176
	बूढ़ाखेरा		133	182	997	521	476	123	98	..	..	176	36	265	134
	सिसगुवां		112	146	697	358	339	107	84	..	..	67	6	204	42
255	मिड़वास	679.00	38	48	264	140	124	69	65	..	..	35	1	77	34

काम करने वाले																						
I		II		III		IV		V(a)		V(b)		VI		VII		VIII		IX		X काम न करने वाले		स्थानीय कोड नं.
पु.	स्त्री	पु.	स्त्री	पु.	स्त्री	पु.	स्त्री	पु.	स्त्री	पु.	स्त्री	पु.	स्त्री	पु.	स्त्री	पु.	स्त्री	पु.	स्त्री	पु.	स्त्री	
17	18	19	20	21	22	23	24	25	26	27	28	29	30	31	32	33	34	35	36	37	38	1
27	..	19	19	5	..	..	..	1	..	..	..	..	..	..	..	..	..	1	1	50	73	222
46	..	7	14	12	..	..	..	7	7	..	..	..	..	..	..	..	..	3	..	41	78	223
174	..	32	6	..	..	..	..	24	3	..	..	..	..	..	..	..	..	4	..	210	355	224
296	18	132	91	8	..	..	..	114	101	16	..	3	1	33	..	4	..	58	4	551	849	225
37	1	30	2	1	..	..	..	9	6	..	..	..	..	..	..	..	..	1	..	56	118	226
60	..	19	3	2	..	..	..	7	2	1	..	..	..	..	..	..	..	6	2	73	137	227
27	..	9	3	..	..	..	..	..	1	..	..	..	..	..	..	..	..	1	..	31	56	228
1	..	5	..	..	..	..	..	2	..	..	..	..	..	..	..	..	..	..	..	1	5	229
227	7	111	106	19	..	..	..	114	38	..	1	..	..	11	1	1	..	20	1	341	609	230
102	1	65	85	11	..	..	..	77	28	..	..	..	..	..	..	1	..	8	1	164	175	
125	6	46	21	8	..	..	..	37	10	..	1	..	..	11	1	..	..	12	..	177	334	
83	2	12	8	8	..	..	..	9	4	..	..	..	..	..	..	..	..	..	..	92	160	231
86	2	6	2	12	1	..	..	1	1	..	..	..	..	..	..	..	..	1	..	63	140	232
55	2	14	2	9	..	..	..	15	4	..	..	..	..	..	..	..	..	1	..	86	168	233
28	4	7	..	..	..	..	..	9	18	..	..	..	..	..	..	..	..	1	..	29	59	234
75	3	43	27	4	..	..	..	15	17	1	..	..	..	2	..	..	..	1	..	120	171	235
37	1	35	25	4	..	..	..	5	10	1	..	..	..	1	..	..	..	..	..	76	89	
38	2	8	2	..	..	..	..	10	7	..	..	..	..	1	..	..	..	1	..	44	82	
37	10	29	15	..	..	..	..	22	32	..	..	..	..	..	..	..	..	3	..	69	117	236
120	68	34	27	10	..	10	1	59	84	17	1	2	..	5	2	..	..	20	2	201	231	237
76	34	18	17	7	..	..	..	47	55	15	1	2	..	5	2	..	..	12	1	135	163	
44	34	16	10	3	..	10	1	12	29	2	..	..	..	..	..	..	..	8	1	66	68	
83	2	31	3	2	..	..	..	37	11	1	..	..	..	1	..	..	..	5	..	124	278	238
47	5	20	1	3	..	..	..	1	..	..	..	..	..	..	..	..	..	2	..	49	118	239
117	1	24	1	..	..	..	..	22	3	..	..	..	..	..	..	..	..	6	..	105	249	240
138	2	21	10	9	..	..	..	13	13	7	..	..	..	1	..	..	..	46	5	187	372	241
81	1	9	7	5	..	..	..	12	12	7	..	..	..	1	..	..	..	24	5	134	251	
57	1	12	3	4	..	..	..	1	1	..	..	..	..	..	..	..	..	22	..	53	121	
..	..	..	..	..	..	..	..	..	..	..	..	..	..	वीरान	..	..	..	..	..	..	..	242
43	6	16	6	3	..	..	..	20	19	3	..	..	..	..	..	..	..	2	6	82	101	243
117	..	63	20	8	..	..	1	12	10	..	..	..	..	1	..	..	..	5	..	206	352	244
51	..	16	2	2	1	..	..	7	10	..	..	..	..	..	..	..	..	2	..	70	111	245
140	4	34	24	5	..	..	..	37	21	2	..	2	..	3	..	..	..	6	1	179	353	246
18	9	12	4	..	..	..	..	1	2	..	..	..	..	..	..	..	..	1	..	25	29	247
56	28	4	6	2	..	..	..	2	4	..	..	..	..	..	..	..	..	3	..	70	71	248
34	11	20	15	..	..	..	..	4	9	..	..	..	..	..	..	..	..	3	1	60	69	249
99	36	36	10	..	..	..	..	5	2	..	..	1	..	..	..	..	..	2	..	80	176	250
118	4	33	21	..	..	..	..	49	21	..	..	..	..	..	..	..	..	7	..	138	303	251
7	1	..	..	..	..	..	..	..	..	..	..	..	..	..	..	..	..	..	..	10	23	252
240	23	128	79	14	..	..	..	31	13	1	..	..	..	3	..	2	..	7	..	338	592	253
208	11	100	12	13	..	..	..	112	140	6	..	4	..	5	..	1	..	20	13	410	639	254
91	9	52	8	12	..	..	..	79	105	6	..	4	..	5	..	1	..	15	12	256	342	
117	2	48	4	1	..	..	..	33	35	..	..	..	..	..	..	..	..	5	1	154	297	
38	3	10	4	..	..	..	..	24	27	..	..	2	..	..	..	..	..	3	..	63	90	255

जनगणना का प्राथमिक सारांश

स्थानीय कोड नं.	गांव/वार्ड गणना ब्लाक का नाम	गांव का क्षेत्रफल एकड़ में नगर/वार्ड का वर्ग कि.मी. में	आबाद रिहायशी मकानों की संख्या	परिवारों की संख्या	गिने गये व्यक्तियों की कुल संख्या (बेघरबार और संस्थाओं में रहने वाले व्यक्तियों सहित			अनुसूचित जातियां		अनुसूचित जन-जातियां		साक्षर एवं शिक्षित व्यक्ति		(I-IX) कुल काम करने वाले	
					व्यक्ति	पु.	स्त्री	पु.	स्त्री	पु.	स्त्री	पु.	स्त्री	पु	स्त्री
1	2	3	4	5	6	7	8	9	10	11	12	13	14	15	16
256	बिन्नौवा	1.939.00	156	159	716	354	362	150	165	..	..	81	15	206	58
257	धबौली	2.821.00	402	407	1929	1028	901	241	191	..	..	253	55	559	178
258	मंजला	2.046.00	239	239	1159	581	578	140	127	..	..	172	29	344	151
259	मझगुवां	1.363.00	142	142	830	427	403	101	113	..	..	117	25	235	39
260	गनेशगंज	1.063.00	67	67	288	142	146	26	24	..	..	28	1	92	23
261	गोरा खुर्द	2.613.00	155	173	891	456	435	177	176	..	..	121	28	268	123
262	बम्होरी खुर्द	1.688.00	174	176	898	458	440	115	118	..	..	59	4	273	74
263	खुर्द	444.00	67	67	315	182	133	31	28	..	..	33	6	101	45
264	मड़िया	434.00	26	26	125	66	59	8	8	..	..	6	1	41	9
265	भड़राना	2.750.09	203	271	1259	672	587	238	202	..	..	165	30	404	146
266	खाहरमऊ	1.301.00	130	169	739	391	348	77	69	..	..	81	10	243	62
267	नाहर मऊ	861.00	89	123	554	297	257	58	56	..	..	57	7	191	33
268	पटौवा	3,101.00	201	248	1311	690	621	231	206	..	..	232	73	369	106
269	हनीता सहावन	975.00	103	105	497	271	226	15	13	..	..	62	6	153	27
270	टेंटवारा	541.00	63	68	314	175	139	33	37	..	..	48	2	97	19
271	मोकलम	1.927.00	163	163	667	348	319	51	48	..	..	52	10	209	11
272	चारोधा	795.00	112	112	552	301	251	45	34	..	..	84	7	166	1
273	सिंगरावन	1.380.00	159	159	822	443	379	179	149	..	..	151	20	252	86
274	नैनवारा	1,555.00	152	192	1112	586	526	126	108	..	..	154	46	322	121
275	कंदवा	1,770.00	266	330	1846	976	870	252	229	..	..	418	95	498	198
276	बिजयपुरा	822.00	053	64	327	176	151	57	41	..	..	49	15	99	51
277	मेड़ाखास	1.142.00	111	176	819	435	384	151	127	..	..	212	53	237	85
278	खजरी	448.00	..	..	..	..	वीरान	..	..	..	..	..	..	..	..
279	बमाना	1.472.00	83	135	705	354	351	81	70	..	..	74	20	218	26
280	चन्द्रपुरा	723.00	29	39	193	99	94	5	7	..	..	9	..	53	28
281	दगरा	1.142.00	25	32	175	79	96	..	..	..	..	9	..	49	24
282	बम्होंरी सागर	661.00	33	36	183	103	80	3	4	..	..	1	..	59	29
283	आमाकोई	491.00	..	..	..	..	वीरान	..	..	..	..	..	..	..	..
284	गुपालपुरा	460.00	7	17	132	74	58	..	..	..	..	11	..	36	3
285	श्रीझिरी	206.00	3	4	13	7	06	..	..	..	..	2	..	6	..
286	सांदागिर	617.00	73	73	351	191	160	32	30	..	..	40	4	121	40
287	चकैरी शाहगढ़	855.00	59	59	285	159	126	54	41	..	..	17	..	89	32
	चकैरी		9	9	39	25	14	..	..	..	..	3	..	16	..
	नीमखेड़ा		50	50	246	134	112	54	41	..	..	14	..	73	32
288	भीकमपुर रैयतवारी	254.00	27	27	124	64	60	..	..	..	..	19	..	36	8
289	भींकमपुर आवाद	333.00	19	19	92	49	43	..	1	..	..	..	..	31	7
290	भीकमपुर मुस्तजारी	149.00	2	2	8	3	5	..	..	..	..	1	..	3	..
291	पाहरीकोटा	484.00	20	20	160	79	81	..	..	..	..	6	2	51	2
292	बमनोरा	1,975.00	89	89	419	221	198	69	70	..	..	32	2	123	34
293	बिन्नई	551.00	35	35	231	126	105	..	..	..	..	10	..	73	19
294	सासर	626.00	92	92	535	272	263	23	16	..	..	25	..	162	115
295	अवटापुर	459.00	21	21	115	62	53	..	..	..	..	9	..	37	23
296	बरा	3,956.00	533	584	2753	1433	1320	318	305	..	..	463	108	812	244
	बरा		504	554	2620	1374	1246	318	305	..	..	457	108	770	218

काम करने वाले																						
I		II		III		IV		V(a)		V(b)		VI		VII		VIII		IX		X		
																				काम न करने वाले		स्थानीय कोड नं.
पु.	स्त्री	पु.	स्त्री	पु.	स्त्री	पु.	स्त्री	पु.	स्त्री	पु.	स्त्री	पु.	स्त्री	पु.	स्त्री	पु.	स्त्री	पु.	स्त्री	पु.	स्त्री	
17	18	19	20	21	22	23	24	25	26	27	28	29	30	31	32	33	34	35	36	37	38	1
93	15	21	6	14	4	..	..	74	33	..	..	..	..	1	..	..	..	3	..	148	304	256
296	15	109	67	31	..	..	..	102	93	..	..	..	..	3	..	..	..	18	3	469	723	257
190	27	56	53	11	..	..	..	65	68	..	..	..	..	7	..	1	..	14	3	237	427	258
149	11	60	17	11	7	..	..	6	2	1	1	..	..	1	..	..	..	7	1	192	364	259
71	18	17	5	1	..	..	..	1	..	1	..	..	..	..	..	..	..	1	..	50	123	260
133	7	62	62	14	..	..	..	46	52	3	..	..	..	1	..	..	..	9	2	188	312	261
205	5	59	66	..	..	..	..	3	..	..	..	..	..	..	..	..	..	6	3	185	366	262
42	..	47	44	3	..	..	..	3	1	..	..	..	..	..	..	..	..	6	..	81	88	263
29	1	3	6	5	..	..	..	4	2	..	..	..	..	..	..	..	..	..	..	25	50	264
166	11	103	68	18	..	..	..	95	64	..	..	..	..	5	..	..	..	17	3	268	441	265
100	3	61	31	11	..	..	..	61	25	3	..	..	..	1	..	..	..	6	3	148	286	266
104	7	37	9	8	..	..	..	33	15	5	..	..	..	..	..	..	..	4	2	106	224	267
181	9	129	60	1	..	..	..	43	33	..	..	1	..	1	..	1	..	12	4	321	515	268
95	10	44	5	..	..	..	..	11	12	..	..	..	..	..	..	..	..	3	..	118	199	269
69	1	19	17	..	..	..	..	7	1	..	..	..	..	..	..	..	..	2	..	78	120	270
132	..	32	9	9	..	..	..	22	1	..	..	..	..	1	..	..	..	13	1	139	308	271
117	..	38	1	..	..	..	..	7	..	..	..	..	..	..	..	..	..	4	..	135	250	272
144	40	59	26	22	..	..	..	20	20	1	..	1	..	..	..	..	..	5	..	191	293	273
150	22	67	37	14	1	..	..	63	58	6	..	..	..	11	..	..	..	11	3	264	405	274
274	83	55	41	8	..	..	..	73	66	43	3	1	..	20	1	1	..	23	4	478	672	275
53	19	27	23	2	..	..	..	6	7	..	..	..	..	..	..	..	..	11	2	77	100	276
93	11	51	18	4	..	..	..	72	56	3	..	..	..	3	..	1	..	10	..	198	299	277
..	..	..	..	..	..	..	..	..	वीरान	..	..	..	..	..	..	..	..	..	..	..	..	278
145	6	26	11	1	..	..	..	32	8	1	..	..	..	5	..	..	..	8	1	136	325	279
14	..	33	28	2	..	..	..	1	..	..	..	..	..	..	..	..	..	3	..	46	66	280
29	1	16	23	3	..	..	..	..	..	..	..	..	..	..	..	..	..	1	..	30	72	281
23	1	34	28	1	..	..	..	..	..	..	..	..	..	..	..	..	..	1	..	44	51	282
..	..	..	..	..	..	..	..	..	वीरान	..	..	..	..	..	..	..	..	..	..	..	..	283
28	..	4	1	4	2	..	..	..	..	..	..	..	..	..	..	..	..	..	..	38	55	284
2	..	4	..	..	..	..	..	.	..	..	..	..	..	..	..	..	..	..	..	1	6	285
58	..	41	37	10	..	..	..	8	3	..	..	2	..	..	..	..	..	2	..	70	120	286
49	1	16	14	6	..	..	..	10	16	..	..	..	..	..	..	..	..	8	1	70	94	287
11	..	..	..	5	..	..	..	..	..	..	..	..	..	..	..	..	..	..	..	9	14	
38	1	16	14	1	..	..	..	10	16	..	..	..	..	..	..	..	..	8	1	61	80	
26	..	7	8	2	..	..	..	1	..	..	..	..	..	..	..	..	..	..	..	28	52	288
17	..	10	3	..	..	..	..	3	4	..	..	..	..	..	..	..	..	1	..	18	36	289
2	..	..	..	1	..	..	..	..	..	..	..	..	..	..	..	..	..	..	..	..	5	290
43	2	7	..	1	..	..	..	..	..	..	..	..	..	..	..	..	..	..	..	28	79	291
59	3	32	24	3	..	..	..	23	6	1	..	..	..	..	..	..	..	5	1	98	164	292
58	12	15	7	..	..	..	..	..	..	..	..	..	..	..	..	..	..	..	..	53	86	293
116	81	45	34	..	..	..	..	1	..	.	..	..	..	..	..	..	..	..	..	110	148	294
37	23	..	..	..	..	..	..	..	..	..	..	..	..	..	..	..	..	..	..	25	30	295
445	101	77	31	53	4	..	..	115	96	22	..	13	..	35	2	2	..	50	10	621	1076	296
407	78	74	29	53	4	..	..	114	95	22	..	13	..	35	2	2	..	50	10	604	1028	

जनगणना का प्राथमिक सारांश

स्थानीय कोड नं.	गांव/वार्ड गणना ब्लाक का नाम	गांव का क्षेत्रफल एकड़ में नगर/वार्ड का वर्ग कि. मी. में	आबाद रिहायशी मकानों की संख्या	परिवारों की संख्या	गिने गये व्यक्तियों की कुल संख्या (बेघरबार और संस्थाओं में रहने वाले व्यक्तियों सहित)			अनुसूचित जातियां		अनुसूचित जन-जातियां		साक्षर एवं शिक्षित व्यक्ति		(I-IX) कुल काम करने वाले	
					व्यक्ति	पु.	स्त्री	पु.	स्त्री	पु.	स्त्री	पु	स्त्री	पु.	स्त्री
1	2	3	4	5	6	7	8	9	10	11	12	13	14	15	16
	हारोली		29	30	133	59	74	..	..	..	..	6	..	42	26
297	निदारी	399.00	37	37	187	92	95	7	14	..	..	2	..	52	47
298	चक्क निवारी	204.00	10	10	49	25	24	..	..	..	..	..	..	11	11
299	चोंकी झंडा	633.00	37	37	182	102	80	..	..	..	..	5	..	67	47
300	लरेठी	692.00	85	85	448	226	222	42	41	..	..	42	8	134	85
301	बरखेरा झेड़ा	521.00	17	17	92	49	43	15	18	..	..	9	1	23	8
302	घोघरा	709.00	154	166	861	418	443	97	100	..	..	123	9	247	230
303	जेजटखेरा	679.00	49	49	213	124	89	30	32	..	..	14	..	71	54
304	खिरियाजनमन	488.00	..	..	बी	..	..	..	..	..	..	..	..	..	..
305	सोनपुर	529,00	22	26	128	70	58	13	10	..	..	19	2	39	18
306	खैरवाहा	527.00	21	21	90	49	41	..	..	..	..	4	..	34	6

बंडा

30/III	**बंडा (गै. न. पा.)**	**10.36**	**13.6**	**1563**	**7630**	**4069**	**3561**	**708**	**647**	..	..	**2673**	**1353**	**1714**	**310**
	ब्लाक नं. 1		86	128	490	280	210	11	7	..	..	173	46	157	10
	ब्लाक नं. 2		40	47	244	116	128	36	46	..	..	71	16	59	25
	ब्लाक नं. 3		40	47	291	147	144	11	11	.	..	82	40	56	40
	ब्लाक नं. 4		35	46	277	141	136	4	3		..	94	66	57	6
	ब्लाक नं. 5		45	57	256	132	124	5	5	..	..	88	18	58	10
	ब्लाक नं. 6		76	110	560	306	254	6	5	..	..	196	74	145	37
	ब्लाक नं. 7		20	39	201	111	90	1	1	..	..	85	52	46	3
	ब्लाक नं. 8		19	22	134	66	68	..	..	..	..	49	48	29	2
	ब्लाक नं. 9		22	41	220	121	99	1	1	..	..	86	35	48	4
	ब्लाक नं. 10		21	33	230	120	110	52	43	..	..	85	47	28	17
	ब्लाक नं. 11		102	114	585	306	279	292	269	..	.	126	24	138	22
	ब्लाक नं. 12		30	30	149	79	70	72	51	.	..	30	16	31	3
	ब्लाक नं. 13		56	59	268	132	136	56	68	..	..	90	35	62	10
	ब्लाक नं. 14		43	69	385	199	186	40	43	.	.	140	77	81	13
	ब्लाक नं. 15		45	45	259	124	135	.				96	97	59	11
	ब्लाक नं. 16		30	31	202	108	94	..	..	..	.	78	47	36	3
	ब्लाक नं. 17		80	80	421	214	207	..	.	..	..	152	118	95	15
	ब्लाक नं. 18		157	157	682	371	311	16	17	..	..	281	152	141	10
	ब्लाक नं. 19		107	115	533	287	246	12	11	..	..	197	129	115	22
	ब्लाक नं 20		106	107	447	249	198	87	63	..	..	154	66	107	6
	ब्लाक नं. 21		186	186	796	460	336	6	3	.	..	320	150	166	41

बंडा तहसील
बंडा (गे.न.पाः)

काम करने वाले																					
I		II		III		IV		V(a)		V(b)		VI		VII		VIII		IX		X काम न करने वाले		स्थानीय कोड नं.
पु.	स्त्री	पु.	स्त्री	पु.	स्त्री	पु.	स्त्री	पु.	स्त्री	पु.	स्त्री	पु.	स्त्री	पु.	स्त्री	पु.	स्त्री	पु.	स्त्री	पु.	स्त्री	
17	18	19	20	21	22	23	24	25	26	27	28	29	30	31	32	33	34	35	36	37	38	1
38	23	3	2	..	..	..	..	1	1	..	..	..	..	..	..	..	..	..	..	17	48	
45	31	7	16	..	..	..	..	..	..	..	..	..	..	..	..	..	..	..	..	40	48	297
8	8	3	3	..	..	..	..	..	..	..	..	..	..	..	..	..	..	..	..	14	13	298
50	32	6	7	4	2	..	..	7	6	..	..	..	..	..	..	..	..	..	..	35	33	299
97	37	12	8	..	..	..	..	21	40	..	..	..	..	..	..	..	..	4	..	92	137	300
19	4	2	1	..	..	..	..	1	3	..	..	..	..	..	..	..	..	1	..	26	35	301
155	159	82	68	..	..	..	..	4	1	1	..	..	..	3	2	..	..	2	..	171	213	302
42	33	29	21	..	..	..	..	..	..	..	..	..	..	..	..	..	..	..	..	53	35	303
..	रा	..	..	..	..	..	..	..	..	..	..	..	..	..	..	..	..	..	न	..	..	304
14	3	5	4	..	..	1	..	3	6	4	..	..	..	..	..	..	..	12	5	31	40	305
..	..	18	..	10	5	..	..	..	1	..	..	..	..	6	..	..	..	..	..	15	35	306

नगर

287	35	81	18	43	1	3	..	248	157	264	5	74	12	318	21	51	..	345	61	2,355	3,251	30/III
26	2	22	5	9	..	1	..	13	3	12	..	4	..	16	..	2	..	52	..	123	200	1
15	4	5	..	2	..	..	..	12	14	14	..	1	..	2	..	2	..	6	7	57	103	2
13	8	2	1	..	..	..	..	7	17	15	..	..	..	6	1	1	..	12	13	91	104	3
10	1	1	..	1	..	..	..	..	1	9	1	..	..	27	..	1	..	8	3	84	130	4
32	4	2	3	..	..	1	..	5	3	5	..	..	..	1	..	..	..	12	..	74	114	5
29	6	3	1	3	..	..	..	14	22	56	..	3	2	12	..	11	..	14	6	161	217	6
13	..	1	..	1	..	..	..	3	1	9	..	..	..	12	2	4	..	3	..	65	87	7
4	..	1	..	1	..	..	..	4	1	2	..	..	..	14	1	..	..	3	..	37	66	8
13	..	..	..	..	..	1	..	8	2	9	1	..	..	4	1	2	..	11	..	73	95	9
7	2	..	..	..	1	..	..	3	4	5	..	..	..	7	1	..	..	6	9	92	93	10
23	..	4	5	..	..	..	..	39	7	17	..	39	8	1	..	4	..	11	2	168	257	11
13	..	2	1	..	..	..	..	4	2	2	..	7	..	2	..	1	..	..	..	48	67	12
14	1	2	1	..	..	..	..	6	2	15	2	6	1	8	3	2	..	9	..	70	126	13
8	2	2	..	..	..	..	..	9	3	15	..	..	..	20	4	4	..	23	4	118	173	14
8	..	1	..	..	..	..	..	9	6	10	..	..	1	19	..	1	..	11	4	65	124	15
2	..	1	..	..	..	..	..	4	2	4	..	..	..	18	..	1	..	6	1	72	91	16
17	3	..	..	6	..	..	..	5	9	8	..	..	..	41	3	3	..	15	..	119	192	17
6	1	..	..	6	..	..	..	15	1	5	..	7	..	35	4	..	..	67	4	230	301	18
9	..	7	..	1	..	..	..	25	15	18	1	2	..	20	..	1	..	32	6	172	224	19
11	..	24	1	4	..	..	..	19	5	9	..	1	..	16	..	1	..	22	..	142	292	20
14	1	1	..	9	..	..	..	44	37	25	..	4	..	37	1	10	..	22	2	294	295	21

जनगणना का प्राथमिक सारांश

स्थानीय कोड नं.	गांव/वार्ड गणना ब्लाक का नाम	गांव का क्षेत्रफल एकड़ में नगर/वार्ड का वर्ग कि.मी में	आबाद रिहायशी मकानों की संख्या	परिवारों की संख्या	गिने गये व्यक्तियों की कुल संख्या (बेघरबार और संस्थाओं में रहने वाले व्यक्तियों सहित)			अनुसूचित जातियां		अनुसूचित जन-जांतियां		साक्षर एवं शिक्षित व्यक्ति		(I-IX) कुल काम करने वाल	
					व्यक्ति	पु.	स्त्री	पु.	स्त्री	पु.	स्त्री	पु.	स्त्री	पु.	स्त्री
1	2	3	4	5	6	7	8	9	10	11	12	13	14	15	16
30/3	**सागर तहसील (ग्रामीण)**		**38,135**	**245,987**		**115,788**		**28,102**		..		**45,020**		**70,867**	
		2,423.4		**44,270**		**130,199**		**30,362**		..		**11,565**		**20,263**	
1	बेलखादर	610.33	3	3	15	9	6	..	..	..	..	..	..	5	2
2	लालई	567.83	..	..	..	..	..	वीरान	..	..	..	..	..	..	..
3	खाड़ेरा बेलखादर	374.11	24	25	155	79	76	26	29	..	..	6	..	49	8
4	खडरा खुर्द	617.76	16	16	89	42	47	7	9	..	..	7	..	25	9
5	सदेरी	2,231.61	112	112	597	310	287	90	83	..	..	109	27	195	72
6	गिदवानी	1,484.29	138	150	839	430	409	73	63	..	..	142	19	243	87
7	चिताई	1,142.06	5	6	44	25	19	25	19	..	..	6	..	12	4
8	तिनसुवा	819.72	49	65	338	177	161	44	42	..	..	27	..	94	48
9	बारछा	1,544.47	114	168	893	441	452	95	103	..	..	178	55	259	121
10	बेरखेरी गंगाराम	630.51	81	90	461	255	206	53	45	..	..	136	58	139	57
11	लुहारी	918.07	..	..	..	..	..	वीरान	..	..	..	..	..	..	..
12	कर्रापुर	4,107.40	640	852	4,996	2,556	2,440	864	880	..	..	1,217	480	1,283	340
	कर्रापुर		607	807	4,729	2,422	2,317	845	868	..	..	1,176	465	1,202	326
	खिरिया		23	33	160	83	77	15	12	..	..	27	9	46	1
	टपरा		10	12	97	51	46	1	..	..	..	14	6	35	13
13	गोरा	722.66	56	61	382	199	183	87	77	..	..	72	9	109	56
14	सिमरिया	1,487.08	116	139	944	496	448	187	180	..	..	190	46	266	86
15	धारखेड़ी	669.23	3	6	36	21	15	12	7	..	..	10	4	15	1
16	मजगुवां	2,494.23	220	254	1,464	768	696	154	162	..	..	306	50	443	191
17	सानोधा	4,792.14	430	490	3,346	1,742	1,604	549	536	..	..	691	272	962	312
18	डुंगासरां	2,116.12	213	237	1,393	722	671	163	167	..	..	207	45	410	149
19	लिधोरा खुर्द	630.28	86	117	469	231	238	..	..	..	..	84	23	108	16
20	सिंगपुर	383.47	10	22	67	36	31	..	..	..	..	9	..	23	6
	सिंगपुर		8	9	21	8	13	..	..	..	..	2	..	7	4
	छापरा		2	13	46	28	18	..	..	..	..	7	..	16	2
21	सिदगुवां	1,628.81	107	147	701	374	327	182	165	..	..	117	26	219	95
22	बमोरी ढूंडर	2,392.27	195	228	1,149	591	558	168	172	..	..	262	70	327	148
23	केरवाना	2,599.55	205	260	1,595	839	756	135	136	..	..	302	41	412	70
24	रूसल्ला	786.33	70	81	481	246	235	93	90	..	..	110	36	122	39
25	श्यामपुरा	416.45	33	44	278	141	137	9	5	..	..	105	83	62	17
26	बडकुआ	1,150.87	104	131	747	390	357	210	195	..	..	183	43	203	137
27	मोहली	1,296.16	35	40	874	472	402	146	143	..	..	209	30	252	179
28	आमा खुर्द	277.25	5	10	130	62	68	..	..	..	..	39	44	14	16
29	बाछलोन	1,054.90	96	98	691	358	333	173	167	..	..	134	11	190	78
30	खिरिया ताजखान	346.76	4	10	32	16	16	2	2	..	..	3	1	11	2
31	बरखेड़ा माफी	282.48	13	15	74	36	38	10	14	..	..	18	6	20	9
32	बरारू	987.72	221	221	1,554	812	742	112	109	..	..	314	91	365	192
	बरारू		120	120	822	430	392	81	81	..	..	204	70	186	131
	गयागंज		101	101	732	382	350	31	28	..	..	110	21	179	61
33	जिदा	510.64	44	44	261	138	123	74	64	..	..	57	7	68	38
34	बामोरा	459.60	39	39	225	128	97	25	18	..	..	58	16	60	5
35	पटकुई	179.71	124	124	729	380	349	68	56	..	..	163	34	181	54

सागर तहसील

काम करने वाले																						
I		II		III		IV		V(a)		V(b)		VI		VII		VIII		IX		X काम न करने वाले		स्थानीय कोड नं.
पु.	स्त्री	पु.	स्त्री	पु.	स्त्री	पु.	स्त्री	पु.	स्त्री	पु.	स्त्री	पु.	स्त्री	पु.	स्त्री	पु.	स्त्री	पु.	स्त्री	पु.	स्त्री	
17	18	19	20	21	22	23	24	25	26	27	28	29	30	31	32	33	34	35	36	37	38	1
355,09		**16,748**		**872**		**2**		**8,196**		**1,645**		**538**		**1,157**		**599**		**5,601**		**59,332**		**30/3**
	2,779		**9,111**		**50**		**1**		**6,802**		**587**		**106**		**147**		**48**		**632**		**95,525**	
5	1	..	..	..	..	..	..	..	1	..	..	..	..	..	..	..	..	..	..	4	4	1
..	..	..	..	..	..	..	..	..	..	वीरान		..	..	..	..	..	..	..	..	..	..	2
32	3	6	..	2	..	..	..	9	5	..	..	..	..	..	..	..	..	..	..	30	68	3
10	..	4	2	..	..	..	..	9	7	..	..	1	..	..	..	..	..	1	..	17	38	4
81	4	28	4	4	..	..	..	70	63	..	..	1	..	2	..	..	..	9	1	115	215	5
141	13	11	2	4	..	..	..	80	69	1	..	..	..	..	..	2	..	4	3	187	322	6
11	..	..	..	..	..	..	..	1	4	..	..	..	..	..	..	..	..	..	..	13	15	7
61	7	4	1	1	..	..	..	25	40	..	..	..	..	..	..	..	..	3	..	83	113	8
145	14	69	64	6	1	..	..	34	42	..	..	..	..	..	..	..	..	5	..	182	331	9
94	3	17	1	1	..	..	..	21	47	..	..	..	..	..	..	..	..	6	6	116	149	10
..	..	..	..	..	..	..	..	..	..	वीरान		..	..	..	..	..	..	..	..	..	..	11
328	18	299	109	4	1	..	..	335	183	118	4	4	..	95	5	13	..	87	20	1,273	2,100	12
281	18	265	95	4	1	..	..	335	183	118	4	4	..	95	5	13	..	87	20	1,220	1,991	
32	..	14	1	..	..	..	..	..	..	..	..	..	..	..	..	..	..	..	..	37	76	
15	..	20	13	..	..	..	..	..	..	..	..	..	..	..	..	..	..	..	..	16	33	
56	2	19	21	..	..	..	..	31	33	2	..	..	..	..	..	..	..	1	..	90	127	13
157	2	54	57	1	..	..	..	49	27	..	..	..	..	2	..	..	..	3	..	230	362	14
6	..	2	..	..	..	..	..	6	1	..	..	..	..	..	..	..	..	1	..	6	14	15
213	15	74	70	2	1	..	..	120	99	15	3	1	..	1	..	2	..	15	3	325	505	16
351	23	193	125	15	..	..	..	185	103	103	45	4	..	35	1	5	1	71	14	780	1292	17
150	9	97	43	8	..	..	..	25	13	97	82	1	..	3	..	7	..	22	2	312	522	18
11	..	63	15	..	..	..	..	3	..	..	..	..	..	1	..	28	1	2	..	123	222	19
2	1	7	5	..	..	..	..	..	..	..	..	1	..	..	..	13	..	..	..	13	25	20
2	1	4	3	..	..	..	..	..	..	..	..	1	..	..	..	..	..	..	..	1	9	
..	..	3	2	..	..	..	..	..	..	..	..	..	..	..	..	13	..	..	..	12	16	
90	3	25	15	5	..	..	..	49	45	3	1	3	1	..	..	40	29	4	1	155	232	21
179	64	74	54	1	..	..	..	18	21	32	7	1	..	5	1	..	..	17	1	264	410	22
255	9	88	49	1	..	..	..	36	12	3	..	..	..	3	..	1	..	25	..	427	686	23
63	3	38	27	..	..	..	..	12	9	..	..	..	..	2	..	..	..	7	..	124	196	24
5	..	8	2	..	..	..	..	2	13	41	..	1	..	..	..	..	..	5	2	79	120	25
102	2	27	39	7	..	..	..	63	95	..	1	1	..	2	..	..	..	1	..	187	220	26
116	5	40	25	1	..	..	..	86	149	..	..	3	..	..	..	..	..	6	..	220	223	27
..	..	8	6	3	1	..	..	..	..	1	..	..	..	..	..	..	..	2	9	48	52	28
108	30	30	14	2	..	..	..	41	34	..	..	..	..	..	..	..	..	9	..	168	255	29
2	..	5	1	..	..	..	..	..	..	..	..	..	..	1	..	1	..	2	1	5	14	30
11	2	5	3	..	..	..	..	1	3	..	..	..	..	..	1	..	..	3	..	16	29	31
196	98	55	30	24	1	..	..	32	59	5	1	3	..	5	..	9	..	36	3	447	550	32
84	52	37	23	8	..	..	..	23	54	..	..	1	..	3	..	7	..	23	2	244	261	
112	46	18	7	16	1	..	..	9	5	5	1	2	..	2	..	2	..	13	1	203	289	
35	6	32	32	..	..	..	..	..	..	..	..	..	..	..	..	..	..	1	..	70	85	33
42	1	12	3	..	..	..	..	1	..	..	..	..	..	..	..	..	..	5	1	68	92	34
48	14	29	21	..	..	..	..	14	16	31	1	31	..	9	..	4	..	15	2	199	295	35

जनगणना का प्राथमिक सारांश

स्थानीय कोड न.	गांव/वार्ड गणना ब्लाक का नाम	गांव का क्षेत्रफल एकड़ में नगर वार्ड का वर्ग कि. मी. में	आबाद रिहायशी मकानों की संख्या	परिवारों की संख्या	गिने गये व्यक्तियों की कुल संख्या (बेघरबार और संस्थाओं में रहने वाले व्यक्तियों सहित)			अनुसूचित जातियां		अनुसूचित जन-जातियां		साक्षर एवं शिक्षित व्यक्ति		(I-IX) कुल काम करने वाले	
					व्यक्ति	पु.	स्त्री	पु.	स्त्री	पु.	स्त्री	पु.	स्त्री	पु.	स्त्री
1	2	3	4	5	6	7	8	9	10	11	12	13	14	15	16
36	सेमरा बाग	460.40	250	250	1,523	782	741	177	173	..	..	383	268	372	198
	सेमरा बाग		149	149	904	482	422	70	61	..	..	232	77	224	159
	लालेपुरा		101	101	619	300	319	107	112	..	..	151	191	148	39
37	बहेरिया गदगद	751.62	74	75	457	252	205	111	88	..	..	87	23	131	63
38	गमिरिया सागर	1,263.26	166	186	1,006	528	478	194	189	..	..	249	53	239	30
39	मकरोनिया बुजुर्ग	1,066.46	..	..	..	..	..	..	बाह्य वृद्धि क्षेत्र के	..	..	..	..	..	..
40	गुदा	834.51	65	65	385	203	182	48	49	..	..	59	4	111	90
41	नरवानी	737.19	96	96	539	289	250	92	94	..	..	134	9	152	29
42	पिपरिया करकट	1,091.11	106	106	524	263	261	91	99	..	..	104	28	138	13
43	लिघोरा हाट	884.22	69	69	392	208	184	101	102	..	..	58	5	107	26
44	साईखेड़ा	1,753.43	150	152	912	482	430	166	152	..	..	146	36	246	59
45	बदतूमा	829.26	115	115	550	287	263	102	90	..	..	102	7	146	54
46	पथरिया रैयतवारी	17.90	23	23	154	77	77	..	..	..	..	27	2	32	6
47	पथरिया जाट	2,082.86	306	306	1,778	960	818	51	46	..	..	438	103	475	96
	ठाकुरपुर		154	154	876	488	388	36	35	..	..	226	61	226	34
	हरिजनपुरा		152	152	902	472	430	15	11	..	..	212	42	249	62
48	सिरोंजा	1,102.31	156	156	611	310	301	34	29	..	..	127	35	174	38
	सिरोजा		63	63	304	146	158	4	9	..	..	72	23	92	13
	धर्मशालापुरा		41	41	228	119	109	9	3	..	..	32	5	64	21
	बाबूपुर		52	52	79	45	34	21	17	..	..	23	7	18	4
49	पामा खेड़ी	4,325.94	282	284	1,549	811	738	356	290	..	..	399	88	448	209
50	खेजरावुधु	922.67	79	79	383	205	178	63	65	..	..	71	11	100	..
51	भोहारी	1,603.67	148	148	802	404	398	141	145	..	..	138	38	218	73
52	रिछावर	1,622.22	132	132	614	313	301	82	80	..	..	89	24	178	66
53	घुरेटा	876.70	80	80	453	242	211	93	91	..	..	67	7	108	1
54	अमोदा	506.28	47	47	273	141	132	22	17	..	..	45	2	72	23
55	परसोरिया	1,324.58	206	240	1,233	638	595	213	207	..	..	282	64	351	135
56	चांदवर	1,425.95	177	177	574	296	278	102	97	..	..	77	15	157	81
57	पडरिया	7,167.60	316	357	2,130	1,104	1,026	166	187	..	..	394	88	623	182
58	मगरोन	1,569.23	104	126	618	331	287	96	100	..	..	105	9	183	116
59	चौका दमोह	393.09	41	51	239	122	117	66	65	..	..	66	2	71	57
60	देवरीपथरिया	1,043.09	87	126	595	324	271	135	108	..	..	116	26	194	49
61	खेजरा उदेन	1,008.72	77	88	478	250	228	75	78	..	..	97	24	115	23
62	घुरा	1,668.11	122	140	837	477	360	51	39	..	..	121	29	248	20
63	शाहपुर	4,430.43	834	1,013	5,710	2,993	2,717	548	497	..	..	1,194	461	1,595	425
	शाहपुर		752	922	5,244	2,737	2,507	548	497	..	..	1,165	460	1,445	355
	मानगढ़		82	91	466	256	210	..	..	..	..	29	1	150	70
64	निपनिया	1,012.36	66	88	385	202	183	30	35	..	..	55	11	105	19
65	डांगी डहर	733.01	42	43	220	119	101	..	..	..	..	35	3	73	13
66	रागोली	2,539.97	166	166	1,042	575	467	194	189	..	..	149	29	322	42
67	बरपानी	3,226.51	83	99	577	309	268	45	36	..	..	72	7	173	65
68	गिरवर	1,421.07	276	279	1,383	723	660	139	123	..	..	251	25	383	147
69	अपचन्द	3,100.23	168	171	851	441	410	86	89	..	..	98	10	257	163
70	भैंसवाही	1,722.11	202	248	1,202	638	564	185	170	..	..	192	31	374	216

काम करने वाले																						
I		II		III		IV		V(a)		V(b)		VI		VII		VIII		IX		X काम न करने वाले		स्थानीय कोड नं.
पु.	स्त्री	पु.	स्त्री	पु.	स्त्री	पु.	स्त्री	पु.	स्त्री	पु.	स्त्री	पु.	स्त्री	पु.	स्त्री	पु.	स्त्री	पु.	स्त्री	पु.	स्त्री	
17	18	19	20	21	22	23	24	25	26	27	28	29	30	31	32	33	34	35	36	37	38	1
186	95	53	42	6	..	..	..	20	54	10	..	21	1	5	2	4	..	67	4	410	543	36
134	89	33	25	..	..	..	..	17	41	4	..	1	1	1	1	4	..	30	2	258	263	
152	6	20	17	6	..	..	..	3	13	6	..	20	..	4	1	..	..	37	2	152	280	
61	6	4	..	..	..	..	..	34	49	8	..	..	..	4	1	2	3	18	4	121	142	37
122	11	51	5	..	..	..	..	1	..	19	9	..	..	2	..	21	1	23	4	289	448	38
..	..	रूप में सागर नगर में सम्मिलित				..		..	..	..	..	..	..	..	..	..	..	..	..	..	..	39
56	2	1	..	..	..	..	..	34	44	9	..	3	..	..	..	..	..	8	44	92	92	40
82	..	1	..	..	..	..	..	37	25	8	..	3	..	..	..	1	1	20	3	137	221	41
84	..	24	8	..	..	..	..	15	4	..	..	4	..	1	..	..	..	10	1	125	248	42
67	5	10	8	6	..	..	..	18	13	..	..	..	..	..	..	..	..	6	..	101	158	43
141	1	39	1	1	..	..	..	53	57	3	..	1	..	1	..	2	..	5	..	236	371	44
61	3	45	43	6	..	..	..	11	7	4	..	1	..	4	1	1	..	13	..	141	209	45
17	..	..	..	5	..	..	..	..	..	..	..	2	1	3	5	..	..	5	..	45	71	46
190	28	104	40	5	..	..	..	57	23	26	2	35	2	4	..	6	..	48	1	485	722	47
114	9	38	16	3	..	..	..	14	7	18	..	6	1	2	..	4	..	27	1	262	354	
76	19	66	24	2	..	..	..	43	16	8	2	29	1	2	..	2	..	21	..	223	368	
50	..	7	4	9	2	..	..	1	1	41	10	24	13	9	..	7	..	26	8	136	263	48
19	..	6	3	4	..	..	..	..	..	36	4	1	..	5	..	5	..	16	6	54	145	
20	..	1	1	4	2	..	..	..	1	5	3	22	13	4	..	2	..	6	1	55	88	
11	..	..	..	1	..	..	..	1	..	..	3	1	..	..	..	..	..	4	1	27	30	
238	11	77	72	..	..	..	..	110	121	..	1	..	..	6	..	2	..	15	4	363	529	49
57	..	21	..	3	..	..	..	10	..	..	..	..	..	..	..	..	..	9	..	105	178	50
86	1	39	20	7	..	..	..	9	1	60	49	..	..	7	..	..	..	10	2	186	325	51
61	2	90	62	..	..	..	..	18	2	3	..	..	..	2	..	..	..	4	..	135	235	52
56	..	27	..	..	..	..	..	16	1	..	..	..	..	1	..	..	..	8	..	134	210	53
54	3	11	19	..	..	..	..	..	1	5	..	2	..	..	..	..	..	..	..	69	109	54
118	21	42	19	4	..	..	..	42	25	67	52	2	..	22	1	3	..	51	17	287	460	55
69	3	21	29	2	..	..	..	5	..	53	49	..	..	..	..	3	..	4	..	139	197	56
309	4	152	115	1	..	..	..	128	57	..	..	4	3	3	..	2	..	24	3	481	844	57
104	36	47	52	2	1	..	..	21	24	2	..	..	..	3	2	..	..	4	1	148	171	58
32	8	14	22	1	..	..	..	21	27	1	..	1	..	..	..	..	..	1	..	51	60	59
55	..	38	21	2	..	..	..	57	28	2	..	25	..	..	..	1	..	14	..	130	222	60
82	8	22	8	..	..	..	..	6	7	..	..	..	..	1	..	3	..	1	..	135	205	61
167	15	70	4	2	..	..	..	1	..	4	1	..	..	1	..	..	..	3	..	229	340	62
755	110	353	171	11	4	..	..	184	108	62	4	3	2	101	2	26	1	100	23	1,398	2,292	63
666	79	306	141	4	3	..	..	177	100	62	4	3	2	101	2	26	1	100	23	1,292	2,152	
89	31	47	30	7	1	..	..	7	8	..	..	..	..	..	..	..	..	..	..	106	140	
39	4	35	15	..	..	..	..	2	..	..	..	2	..	6	..	21	..	..	..	97	164	64
28	..	37	13	3	..	..	..	2	..	..	..	..	..	..	..	2	..	1	..	46	88	65
176	6	36	1	..	..	..	..	..	..	24	8	..	..	1	18	78	..	7	9	253	425	66
63	..	88	64	10	1	..	..	6	..	2	..	..	..	..	..	..	..	4	..	136	203	67
209	..	64	90	3	..	..	..	70	50	11	2	..	..	6	1	2	..	18	4	340	513	68
120	..	118	147	..	..	..	..	15	16	..	..	1	..	..	..	..	..	3	..	184	247	69
192	73	81	74	14	1	..	..	57	53	10	2	..	..	..	1	..	..	20	12	264	348	70

जनगणना का प्राथमिक सारांश

स्थानीय कोड नं.	गांव/वार्ड गणना ब्लाक का नाम	गांव का क्षेत्रफल एकड़ में नगर/वार्ड का वर्ग कि.मी. में	आबाद रिहायशी मकानों की संख्या	परिवारों की संख्या	गिने गये व्यक्तियों की कुल संख्या (बेघरबार और संस्थाओं में रहने वाले व्यक्तियों सहित)			अनुसूचित जातियां		अनुसूचित जन-जातियां		साक्षर एवं शिक्षित व्यक्ति		(I-IX) कुल काम करने वाले	
					व्यक्ति	पु.	स्त्री	पु.	स्त्री	पु.	स्त्री	पु.	स्त्री	पु.	स्त्री
1	2	3	4	5	6	7	8	9	10	11	12	13	14	15	16
71	खिरिया खुर्द	672.28	55	63	330	179	151	58	45	..	..	44	1	91	25
72	गौंची	1,494.41	15	16	59	32	27	..	..	..	..	6	1	22	13
73	बोदा पिपरिया	753.68	50	53	265	136	129	22	19	..	..	11	1	84	61
74	पिपरिया वेद	646.76	44	44	262	128	134	42	41	..	..	49	1	69	22
75	खड़ेराभान	1,613.24	135	137	666	354	312	65	51	..	..	94	21	183	27
	खड़ेराभान		119	120	568	308	260	65	51	..	..	90	21	162	23
	नटियखेडा		16	17	98	46	52	..	..	..	..	4	..	21	4
76	सलैया	700.80	57	57	281	151	130	57	49	..	..	38	81	85	33
77	चन्द्रपुरा	1,087.78	51	51	263	123	140	26	25	..	..	36	2	71	21
78	दुधोनिया	1,874.11	65	65	350	179	171	..	..	..	..	31	3	111	4
	दुधौनिया		50	50	246	125	121	..	..	..	..	15	2	81	3
	खाली मुहल्ला		15	15	104	54	50	..	..	..	..	16	1	30	1
79	लालेपुर	744.76	63	63	349	192	157	84	59	..	..	56	10	90	54
80	हिलगन	2,658.54	310	319	1607	839	768	128	128	..	..	313	68	440	236
81	मोहनपुर	460.38	..	..	..	वीरान	..	..	..	..	..	..	..	..	..
82	देवरी	867.47	..	..	.	वीरान	..	..	..	..	..	..	..	..	..
83	जैतपुर	1,067.48	40	45	254	127	127	86	92	..	..	45	5	62	48
84	सेमरा अगद	912.74	70	109	594	312	282	172	141	..	..	101	8	170	73
85	डाना	2,110.73	780	1,070	7,319	4,666	2,653	314	259	..	..	3,299	836	2,970	184
	ढानाग्राम		410	630	4,036	2,125	1,911	245	232	..	..	1,305	607	876	171
	ढानामिलिट्री एरिया		370	440	3,283	2,541	742	69	27	..	..	1,994	229	2,094	13
86	सगोंरिया	2,336.62	2	2	25	11	14	..	..	..	..	3	1	5	..
87	घाटमपुर	2,198.24	111	123	657	341	316	171	157	..	..	214	37	186	20
	घाटमपुर		81	92	488	254	234	128	116	..	..	174	33	142	17
	अर्जुना		30	31	169	87	82	43	41	..	..	40	4	44	3
88	बिहारी खेडा	1,691.09	111	129	693	364	329	98	94	..	..	105	21	183	46
	बिहारी खेडा		11	13	67	39	28	7	7	..	..	30	..	19	7
	नया खेड़ा		53	62	339	180	159	91	87	..	..	52	19	88	18
	उदयपुरा		11	12	82	45	37	..	..	..	..	4	1	22	5
	वरासिया		36	42	205	100	105	..	..	..	..	19	1	54	16
89	बेलई माफी	1,036.64	40	42	208	104	104	15	16	..	..	9	..	58	2
90	पिपरई	469.93	28	30	154	78	76	3	3	..	..	8	..	43	1
91	खांड	969.03	47	47	286	144	142	34	32	..	..	19	..	74	..
92	रेमझा	1,018.60	72	85	440	222	218	27	32	..	..	84	28	122	43
93	सापट	1,379.36	54	66	380	209	171	89	68	..	..	62	10	102	22
94	बरौदा रहली	2678.35	241	269	1,409	738	671	162	138	..	..	307	85	398	185
95	बंसिया	2,213.38	210	214	1,085	562	523	185	166	..	..	189	39	310	142
96	हनौता खुर्द	2054.45	11	30	151	74	77	..	..	..	..	16	..	39	16
	हनौता खुर्द		8	22	115	60	55	..	..	..	..	12	..	31	14
	वैरागी पारा		3	8	36	14	22	..	..	..	..	4	..	8	2
97	वरखुआ तिवारी	762.86	11	16	77	45	32	10	17	..	..	10	3	24	5
98	वेरमला	688.30	31	34	180	96	84	15	8	..	..	25	1	48	16
99	हर्फसिली	940.11	40	45	292	154	138	29	32	..	..	40	..	83	30
100	नारायणपुर	1,218.65	46	49	301	160	141	6	10	..	..	48	10	80	39

सागर तहसील

काम करने वाले																						
I		II		III		IV		V(a)		V(b)		VI		VII		VIII		IX		X काम न करने वाले		स्थानीय कोड नं.
पु.	स्त्री	पु.	स्त्री	पु.	स्त्री	पु.	स्त्री	पु.	स्त्री	पु.	स्त्री	पु.	स्त्री	पु.	स्त्री	पु.	स्त्री	पु.	स्त्री	पु.	स्त्री	
17	18	19	20	21	22	23	24	25	26	27	28	29	30	31	32	33	34	35	36	37	38	1
53	2	15	7	..	..	..	..	15	9	3	2	..	..	1	..	..	..	4	5	88	126	71
9	4	8	8	..	..	..	..	5	1	..	..	..	..	..	..	..	..	..	..	10	14	72
37	2	36	51	..	..	..	..	10	8	..	..	..	..	..	..	..	..	1	..	52	68	73
45	..	10	5	..	..	..	..	12	17	..	..	..	..	..	..	..	..	2	..	59	112	74
71	5	31	11	5	..	..	..	58	11	1	..	3	..	3	..	..	..	11	..	171	285	75
63	5	23	7	5	..	..	..	58	11	1	..	3	..	..	..	..	..	9	..	146	237	
8	..	8	4	..	..	..	..	..	..	..	..	..	..	3	..	..	..	2	..	25	48	
45	..	29	25	1	..	..	..	7	8	..	..	..	..	..	..	..	..	3	..	66	97	76
44	4	9	7	6	4	..	..	10	6	..	..	..	..	..	..	..	..	2	..	52	119	77
69	..	24	2	5	..	..	..	6	1	..	..	..	..	..	1	..	..	7	..	68	167	78
50	..	20	1	5	..	..	..	6	1	..	..	..	..	..	1	..	..	..	..	44	118	
19	..	4	1	..	..	..	..	..	..	..	..	..	..	..	..	..	..	7	..	24	49	
32	7	31	8	..	..	..	..	22	31	..	3	..	..	..	..	1	..	4	5	102	103	79
213	8	83	50	6	..	..	..	119	178	..	..	1	..	2	..	2	..	14	..	399	532	80
..	..	..	..	..	..	..	..	..	..	वीरान	..	..	..	..	..	..	..	..	..	..	..	81
..	..	..	..	..	..	..	..	..	..	वीरान	..	..	..	..	..	..	..	..	..	..	..	82
22	2	22	12	..	..	..	..	14	34	2	..	..	..	..	..	..	..	2	..	65	79	83
56	1	42	16	..	..	..	..	65	56	1	..	..	..	..	..	..	..	6	..	142	209	84
320	8	213	87	18	..	..	..	90	58	38	8	24	1	58	1	8	..	2,201	21	1,696	2,469	85
318	8	210	87	18	..	..	..	89	58	33	8	22	..	48	1	7	..	131	9	1,249	1,740	
2	..	3	..	..	..	..	..	1	..	5	..	2	1	10	..	1	..	2,070	12	447	729	
4	..	..	..	..	..	..	..	..	..	1	..	..	..	..	..	..	..	..	..	6	14	86
130	3	46	17	..	..	..	..	4	..	..	..	..	..	2	..	..	..	4	..	155	296	87
87	1	46	16	..	..	..	..	3	..	..	..	..	..	2	..	..	..	4	..	112	217	
43	2	..	1	..	..	..	..	1	..	..	..	..	..	..	..	..	..	..	..	43	79	
65	..	93	45	..	..	..	..	21	1	..	..	..	..	2	..	..	..	2	..	181	283	88
6	..	13	7	..	..	..	..	..	..	..	..	..	..	..	..	..	..	..	..	20	21	
22	..	44	17	..	..	..	..	19	1	..	..	..	..	2	..	..	..	1	..	92	141	
10	..	10	5	..	..	..	..	2	..	..	..	..	..	..	..	..	..	..	..	23	32	
27	..	26	16	..	..	..	..	..	..	..	..	..	..	..	..	..	..	1	..	46	89	
47	..	3	..	3	..	..	..	5	2	..	..	..	..	..	..	..	..	..	..	46	102	89
42	1	..	..	..	..	..	..	..	..	1	..	..	..	..	..	..	..	..	..	35	75	90
38	..	28	..	..	..	..	..	4	..	3	..	..	..	..	..	..	..	1	..	70	142	91
64	6	31	16	2	..	..	..	21	20	..	..	..	..	3	1	..	..	1	..	100	175	92
61	..	26	12	..	..	..	..	13	10	..	..	..	..	..	..	..	..	2	..	107	149	93
184	13	126	69	4	..	..	..	57	103	1	..	..	..	7	..	..	..	19	..	340	486	94
121	12	65	40	10	..	..	..	95	89	1	..	4	..	5	..	..	..	9	1	252	381	95
25	5	14	9	..	..	..	..	..	2	..	..	..	..	..	..	..	..	..	..	35	61	96
19	3	12	9	..	..	..	..	..	2	..	..	..	..	..	..	..	..	..	..	29	41	
6	2	2	..	..	..	..	..	..	..	..	..	..	..	..	..	..	..	..	..	6	20	
16	2	5	2	..	..	..	..	2	..	1	1	..	..	..	..	..	..	..	..	21	27	97
29	1	3	2	..	..	..	..	12	13	..	..	3	..	..	..	..	..	1	..	48	68	98
49	2	27	26	..	..	..	..	2	2	..	..	..	..	..	..	1	..	4	..	71	108	99
47	6	26	32	..	..	..	..	3	1	..	..	1	..	..	..	..	..	3	..	80	102	100

जनगणना का प्राथमिक सारांश

स्थानीय कोड नं.	गांव/वार्ड गणना ब्लाक का नाम	गांव का क्षेत्रफल एकड़ में नगर/वार्ड का वर्ग कि.मी. में	आबाद रिहायशी मकानों की संख्या	परिवारों की संख्या	गिने गये व्यक्तियों की कुल संख्या (बेघरबार और संस्थाओं में रहने वाले व्यक्तियों सहित)			अनुसूचित जातियां		अनुसूचित जन-जातियां		साक्षर एवं शिक्षित व्यक्ति		(I-IX) कुल काम करने वाले	
					व्यक्ति	पु.	स्त्री	पु.	स्त्री	पु.	स्त्री	पु.	स्त्री	पु.	स्त्री
1	2	3	4	5	6	7	8	9	10	11	12	13	14	15	16
101	हनोता कलां	1,156.73	132	166	752	371	381	72	88	..	..	139	35	216	140
102	तालगुवारी	494.23	13	20	104	55	49	..	..	..	..	6	..	32	23
103	बांदरचुवा	655.48	6	6	31	19	12	..	..	..	..	2	..	14	8
104	भिलैया	598.57	16	17	104	51	53	1	..	..	..	7	1	29	12
105	मोकलपुर	2,815.64	253	338	2,084	1,082	1,002	203	180	..	..	403	84	588	212
106	करैया	1,834.00	108	146	827	437	390	81	69	..	..	157	43	236	29
107	पठा	1,087.33	67	89	436	244	192	63	50	..	..	93	6	122	14
108	सुरखी	5,112.90	375	501	2,559	1,351	1,208	177	156	..	..	542	194	682	137
	सुरखी		330	449	2,258	1,185	1,073	177	156	..	..	488	186	596	129
	भोदू खेरा		45	52	301	166	135	..	..	..	..	54	8	86	8
109	मिडवासा	2,076.90	71	100	522	278	244	19	18	..	..	68	15	159	40
	मिदवासा		8	16	71	33	38	10	14	..	..	8	6	18	4
	चन्द्रपुरा		4	5	36	18	18	..	..	..	..	2	..	12	2
	वासदेवपुरा		20	21	123	74	49	1	1	..	..	10	..	38	8
	उमरारी		17	32	138	76	62	2	1	..	..	23	3	41	9
	मेघा		22	26	154	77	77	6	2	..	..	25	6	50	17
110	बिन्दवास	2,686.58	200	263	1,385	719	666	74	75	..	..	210	104	387	24
111	चतुरभटा	2,431.90	151	209	1,195	626	569	119	91	..	..	143	35	341	55
	चतुरभटा		130	175	1,015	531	484	86	70	..	..	135	29	292	43
	टोरिया पुरा		21	34	180	95	85	33	21	..	..	18	6	49	12
112	घाना	781.72	38	38	238	138	100	29	24	..	..	22	2	60	7
113	हीरापुर	2,366.16	132	132	718	379	339	52	53	..	..	117	21	215	9
114	खाम कुआ	4,166.14	203	203	1,116	594	522	79	61	..	..	145	18	349	110
115	मडखेरा जागीर	3,397.50	136	136	753	395	358	76	61	..	..	96	12	195	46
116	पिपरिया	878.47	91	91	445	227	218	32	41	..	..	62	14	129	31
117	टेकापार	2,079.54	83	83	428	222	206	67	57	..	..	44	7	118	5
118	खुरई थावरी	3,369.12	145	191	1,056	570	486	118	104	..	..	259	66	307	96
	खुरई थावरी		119	157	926	495	431	91	73	..	..	246	65	267	72
	गगांपुर		26	34	130	75	55	27	31	..	..	13	1	40	24
119	गालेपुर	434.38	..	..	..	वीरान	..	..	..	..	..	..	..	..	..
120	महजपुरी बुजुर्ग	877.74	30	39	209	105	104	7	9	..	..	5	..	68	3
121	सहजपुरी खुर्द	749.84	47	49	294	144	150	7	15	..	..	15	1	82	10
122	बम्होरी	1,069.78	22	25	155	85	70	32	28	..	..	26	2	36	2
123	बिलहरा	4,729.36	576	599	3,639	1,946	1,693	544	491	..	..	896	361	953	210
124	सिमरिया	702.82	22	23	125	65	60	..	..	..	..	30	2	32	3
125	अगरा	1,183.22	76	88	415	217	198	58	57	..	..	24	2	133	29
126	मूड़रा	1,382.22	51	68	336	172	164	52	56	..	..	33	4	92	34
127	बेरखेडी मडिया	1,137.45	64	65	370	198	172	53	45	..	..	44	8	108	55
128	सिगना	953.06	131	152	750	390	360	117	108	..	..	159	36	224	200
129	गोंसरा	478.78	81	84	402	209	193	46	31	..	..	72	12	119	16
130	रेपुरा	400.24	8	8	55	29	26	29	26	..	..	6	..	12	..
131	चौका	605.18	1	1	20	12	8	..	..	..	..	2	..	8	..
132	समनापुर	1,888.36	80	89	529	285	244	165	169	..	..	99	29	162	19
133	निटरी	1,584.99	37	39	262	141	121	41	43	..	..	25	2	81	43

काम करने वाले																						
I		II		III		IV		V(a)		V(b)		VI		VII		VIII		IX		X काम न करने वाले		स्थानीय कोड नं.
पु.	स्त्री	पु.	स्त्री	पु.	स्त्री	पु.	स्त्री	पु.	स्त्री	पु.	स्त्री	पु.	स्त्री	पु.	स्त्री	पु.	स्त्री	पु.	स्त्री	पु.	स्त्री	
17	18	19	20	21	22	23	24	25	26	27	28	29	30	31	32	33	34	35	36	37	38	1
109	9	49	85	1	..	..	..	34	43	..	..	..	..	4	..	..	..	19	3	155	241	101
17	8	15	10	..	..	..	..	..	5	..	..	..	..	..	..	..	..	..	..	23	26	102
8	3	6	5	..	..	..	..	..	..	..	..	..	..	..	..	..	..	..	..	5	4	103
17	3	8	9	..	..	..	..	1	..	..	..	..	..	..	..	..	..	3	..	22	41	104
325	70	84	20	..	..	..	..	114	115	6	..	4	..	16	3	1	..	38	4	494	790	105
134	10	42	6	3	..	..	..	29	6	..	..	..	..	2	1	..	..	26	6	201	361	106
76	..	18	7	1	..	..	..	21	7	3	..	..	..	..	..	..	..	3	..	122	178	107
252	14	232	90	9	..	..	..	59	19	13	..	4	..	25	4	2	..	86	10	669	1071	108
203	12	206	84	9	..	..	..	53	19	13	..	1	..	25	4	2	..	84	10	589	944	
49	2	26	6	..	..	..	..	6	..	..	..	3	..	..	..	..	..	2	..	80	127	
114	11	29	15	1	..	..	..	12	13	1	..	..	..	..	..	..	..	2	1	119	204	109
8	..	9	4	..	..	..	..	..	..	..	..	..	..	..	..	..	..	1	..	15	34	
12	..	..	2	..	..	..	..	..	..	..	..	..	..	..	..	..	..	..	..	6	16	
26	2	11	4	..	..	..	..	1	1	..	..	..	..	..	..	..	..	..	1	36	41	
32	3	4	2	..	..	..	..	5	4	..	..	..	..	..	..	..	..	..	..	35	53	
36	6	5	3	1	..	..	..	6	8	1	..	..	..	..	..	..	..	1	..	27	60	
281	8	57	7	1	..	..	..	28	8	..	..	..	..	6	..	2	..	12	1	332	642	110
245	27	54	19	..	..	..	..	13	6	2	2	..	..	2	..	..	..	25	1	285	514	111
202	19	49	17	..	..	..	..	12	4	2	2	..	..	2	..	..	..	25	1	239	441	
43	8	5	2	..	..	..	..	1	2	..	..	..	..	..	..	..	..	..	..	46	73	
34	3	23	2	..	..	..	..	2	1	..	..	..	..	..	..	..	..	1	1	78	93	112
128	4	48	3	..	..	..	..	24	2	3	..	..	..	1	..	..	..	11	..	164	330	113
174	4	120	92	1	1	..	..	41	13	..	..	2	..	..	..	..	..	11	..	245	412	114
115	5	64	38	..	..	..	..	9	3	..	..	..	..	1	..	1	..	5	..	200	312	115
62	1	54	29	..	..	..	..	12	1	..	..	..	..	..	..	..	..	1	..	98	187	116
87	..	13	5	..	..	..	..	17	..	..	..	..	..	..	..	..	..	1	..	104	201	117
156	5	100	77	..	..	..	..	41	11	..	..	1	..	1	..	..	..	8	3	263	390	118
137	5	85	56	..	..	..	..	36	8	..	..	1	..	1	..	..	..	7	3	228	359	
19	..	15	21	..	..	..	..	5	3	..	..	..	..	..	..	..	..	1	..	35	31	
..	..	..	..	..	..	..	..	..	वीरान	..	..	..	..	..	..	..	..	..	..	..	..	119
54	..	8	1	1	..	..	..	3	1	..	..	..	..	..	..	..	..	2	1	37	101	120
41	..	35	9	..	..	..	..	..	1	4	..	..	..	..	..	..	..	2	..	62	140	121
22	..	9	..	..	..	..	..	3	1	..	..	..	1	2	..	..	..	..	..	49	68	122
397	21	187	87	6	..	..	..	213	73	13	..	..	..	59	9	14	1	64	19	993	1,483	123
28	..	3	3	..	..	..	..	1	..	..	..	..	..	..	..	..	..	..	..	33	57	124
79	..	20	6	3	..	..	..	16	23	1	..	..	..	..	..	..	..	14	..	84	169	125
46	3	31	24	..	..	..	..	8	7	..	..	..	..	..	..	..	..	7	..	80	130	126
36	2	45	21	..	..	..	..	24	32	..	..	..	..	..	..	..	..	3	..	90	117	127
132	2	69	148	..	..	..	..	17	50	..	..	..	..	2	..	..	..	4	..	166	160	128
82	2	29	10	1	..	..	..	3	2	..	..	..	..	..	..	..	..	4	2	90	177	129
1	..	11	..	..	..	..	..	..	..	..	..	..	..	..	..	..	..	..	..	17	26	130
2	..	2	..	1	..	..	..	..	..	1	..	..	..	..	..	..	..	2	..	4	8	131
109	2	27	10	1	..	..	..	16	7	1	..	1	..	..	..	..	..	7	..	123	225	132
36	5	9	8	..	..	..	..	17	15	14	15	..	..	..	..	..	..	5	..	60	78	133

जनगणना का प्राथमिक सारांश

स्थानीय कोड नं.	गांव-वार्ड गणना ब्लाक का नाम	गांव का क्षेत्रफल एकड़ में नगर/वार्ड का वर्ग कि.मी. में	आबाद रिहायशी मकानों की संख्या	परिवारों की संख्या	गिने गये व्यक्तियों की कुल संख्या (बेघरबार और संस्थाओं में रहने वाले व्यक्तियों सहित)			अनुसूचित जातियां		अनुसूचित जन-जातियां		साक्षर एवं शिक्षित व्यक्ति		(I-IX) कुल काम करने वाले	
					व्यक्ति	पु.	स्त्री	पु.	स्त्री	पु.	स्त्री	पु.	स्त्री	पु.	स्त्री
1	2	3	4	5	6	7	8	9	10	11	12	13	14	15	16
134	गुरैया	1,957.44	80	85	456	231	225	72	57	..	..	47	11	144	40
135	पिपरिया रमवन	985.27	28	35	207	112	95	44	42	..	..	52	8	54	3
136	जसराज	1,080.68	73	81	461	238	223	91	85	..	..	36	1	120	4
137	चक जसराज	238.82	..	..	..	वीरान	..	..	..	..	..	..	..	..	..
138	किशुनपुरा	235.10	109	119	574	306	268	69	70	..	..	95	7	166	18
139	उदयपुरा तिवारी	1,665.69	82	84	459	238	221	20	15	..	..	70	21	132	27
140	बेरखेरी गुरु	1,975.66	127	136	739	395	344	79	73	..	..	168	33	218	47
141	लढ़ैयापुरा	553.65	29	30	187	104	83	52	40	..	..	25	..	64	13
142	सुलतानपुरा	588.77	16	16	84	44	40	..	..	..	..	8	..	26	5
143	चितौरा	2,263.17	231	238	1,258	668	590	154	144	..	..	256	43	350	172
144	बम्होरी वीका	2,344.95	146	190	1,189	609	580	334	209	..	..	269	209	302	112
145	वरनावद	1,839.98	129	165	929	483	446	181	163	..	..	195	70	243	173
146	खैजराबाग	1,352.55	116	126	797	423	374	150	127	..	..	247	61	203	93
147	मड़िया नंदसा	290.10	..	..	..	वीरान	..	..	..	..	..	..	..	..	..
148	चावड़ा	876.28	74	84	405	217	188	88	78	..	..	64	6	114	20
149	तिगरा	472.34	..	..	..	वीरान	..	..	..	..	..	..	..	..	..
150	टीलाखेरी	462.84	34	38	225	128	97	30	26	..	..	23	1	62	17
151	आमेट	805.03	106	112	643	336	307	15	23	..	..	75	9	175	13
152	मेनपानी	1,508.11	124	135	716	375	341	61	58	..	..	256	28	210	83
153	मसानझरी	779.64	..	16	75	44	31	7	3	..	..	3	..	25	7
154	मझगुंवा ग्रन्ट	354.12	..	..	..	वीरान	..	..	..	..	..	..	..	..	..
155	मझगुंवा अहीर	715.92	34	36	160	86	74	6	2	..	..	28	2	51	14
156	बीरकठेली	334.56	..	..	..	वीरान	..	..	..	..	..	..	..	..	..
157	सुआतला	321.00	20	24	136	74	62	13	8	..	..	14	..	33	7
158	सोठिया	2.027.50	120	143	824	445	379	139	125	..	..	110	15	214	33
159	लाखनी	576.16	43	51	270	134	136	127	131	..	..	27	..	73	13
160	तालचिरी	1,353.36	140	152	762	387	375	136	146	..	..	109	23	224	185
161	हनोता सागर	923.76	43	56	334	179	155	63	57	..	..	28	7	98	3
162	सलैयागाजी	1,384.90	36	45	229	116	113	69	66	..	..	19	1	63	2
163	वीरपुरा सागर	812.97	65	72	335	165	170	44	31	..	..	38	2	102	17
164	पिपरिया	526.58	10	10	80	45	35	..	..	..	..	31	10	24	..
165	जमुनिया गोंड़	897.47	73	77	433	218	215	118	121	..	..	31	3	128	26
166	बरखेरा महंत	287.84	28	31	172	89	83	8	4	..	..	7	..	64	7
167	घूधर	2,382.00	184	201	1,199	606	593	385	370	..	..	129	11	349	93
168	चाकेरी	320.59	40	43	248	136	112	7	5	..	..	11	1	79	22
169	वदबदी	304.56	35	43	262	120	142	6	9	..	..	22	1	72	29
170	सलैयाघूधर	666.86	30	31	192	104	88	38	25	..	..	16	2	63	23
171	बरौदा सागर	2,921.45	180	208	1,246	661	585	98	88	..	..	191	24	348	46
172	झिनपाटन	694.70	6	7	41	20	21	19	20	..	..	..	..	10	2
173	गडोली बुजुर्ग	1,246.30	60	69	330	178	152	21	18	..	..	26	3	100	45
174	महुआ खेड़ा	1,543.04	180	182	987	546	441	93	83	..	..	147	34	308	130
175	जुझारपुरा	610.57	5	11	71	31	40	3	2	..	..	7	7	13	6
176	खेजरामाफी	943.41	81	90	484	238	246	31	34	..	..	58	14	133	58
177	बरखुआ महन्त	402.37	54	57	300	162	138	22	19	..	..	60	9	100	10

सागर तहसील

काम करने वाले																						
I		II		III		IV		V(a)		V(b)		VI		VII		VIII		IX		X काम न करने वाले		स्थानीय कोड नं.
पु.	स्त्री	पु.	स्त्री	पु.	स्त्री	पु.	स्त्री	पु.	स्त्री	पु.	स्त्री	पु.	स्त्री	पु.	स्त्री	पु.	स्त्री	पु.	स्त्री	पु.	स्त्री	
17	18	19	20	21	22	23	24	25	26	27	28	29	30	31	32	33	34	35	36	37	38	1
85	13	26	12	1	..	..	..	19	15	..	..	1	..	..	..	..	..	12	..	87	185	134
36	1	12	2	..	..	..	..	..	..	1	..	2	..	..	..	..	..	3	..	58	92	135
85	2	28	2	..	..	..	..	..	..	..	..	1	..	3	..	..	..	3	..	118	219	136
..	..	..	..	..	..	..	..	..	..	वीरान		..	..	..	..	..	..	..	..	..	..	137
107	4	5	13	4	..	..	..	3	..	7	1	13	..	6	..	..	..	21	..	140	250	138
84	4	20	18	6	..	..	..	6	..	2	4	..	..	6	..	..	..	8	1	106	194	139
144	11	29	20	1	..	..	..	33	15	..	..	2	..	5	..	1	..	3	1	177	297	140
27	..	16	6	..	..	..	..	19	7	..	..	..	..	..	..	..	..	2	..	40	70	141
10	5	16	..	..	..	..	..	..	..	..	..	..	..	..	..	..	..	..	..	18	35	142
193	76	61	30	1	..	..	..	42	51	30	9	10	5	..	..	1	..	12	1	318	418	143
139	2	44	28	13	..	..	1	59	49	..	..	23	17	6	..	1	..	17	15	307	468	144
107	15	41	44	..	..	..	..	70	113	..	..	4	..	3	..	..	..	18	1	240	273	145
110	8	72	67	..	..	..	..	17	18	..	..	..	..	..	..	..	..	4	..	220	281	146
..	..	..	..	..	..	..	..	..	..	वीरान		..	..	..	..	..	..	..	..	..	..	147
44	3	46	14	..	..	..	..	19	3	1	..	..	..	..	..	..	..	4	..	103	168	148
..	..	..	..	..	..	..	..	..	..	वीरान		..	..	..	..	..	..	..	..	..	..	149
42	..	18	16	..	..	..	..	1	1	..	..	..	..	..	..	..	..	1	..	66	80	150
125	5	19	3	..	..	..	..	27	5	..	..	..	..	2	..	..	..	2	..	161	294	151
107	24	33	12	5	..	..	..	43	41	2	..	5	3	3	2	..	..	12	1	165	258	152
24	2	1	4	..	..	..	..	..	1	..	..	..	..	..	..	..	..	..	..	19	24	153
..	..	..	..	..	..	..	..	..	..	वीरान		..	..	..	..	..	..	..	..	..	..	154
35	..	6	7	3	..	..	..	5	7	..	..	..	..	1	..	..	..	1	..	35	60	155
..	..	..	..	..	..	..	..	..	..	वीरान		..	..	..	..	..	..	..	..	..	..	156
17	5	2	2	9	..	..	..	..	..	..	..	2	..	..	..	..	..	3	..	41	55	157
86	5	95	13	..	..	..	..	25	15	..	..	..	..	..	..	..	..	8	..	231	346	158
41	1	14	1	..	..	..	..	17	11	..	..	..	..	..	..	..	..	1	..	61	123	159
114	..	9	57	7	..	..	..	75	126	..	..	..	..	..	..	..	..	19	2	163	190	160
70	1	24	2	3	..	..	..	..	..	..	..	..	..	..	..	..	..	1	..	81	152	161
37	..	25	2	..	..	..	..	1	..	..	..	..	..	..	..	..	..	..	..	53	111	162
54	3	20	5	..	..	..	..	27	8	..	..	..	..	..	..	..	..	1	1	63	153	163
24	..	..	..	..	..	..	..	..	..	..	..	..	..	..	..	..	..	..	..	21	35	164
80	4	27	14	2	..	..	..	17	8	..	..	..	..	..	..	..	..	2	..	90	189	165
21	1	30	3	2	..	..	..	4	3	1	..	..	..	..	..	..	..	6	..	25	76	166
177	4	73	49	2	..	..	..	73	39	..	..	..	..	4	..	..	..	20	1	257	500	167
60	4	3	..	..	..	..	..	11	17	..	..	..	..	..	..	..	..	5	1	57	90	168
47	7	6	2	..	..	..	..	17	20	..	..	..	..	..	..	..	..	2	..	48	113	169
34	2	1	1	..	..	..	..	24	18	..	..	..	..	..	..	..	..	4	2	41	65	170
233	..	41	14	1	..	..	..	50	32	..	..	..	..	4	..	2	..	17	..	313	539	171
4	..	3	2	1	..	..	..	2	..	..	..	..	..	..	..	..	..	..	..	10	19	172
51	..	12	16	..	..	..	..	28	28	..	..	..	..	..	..	..	..	9	1	78	107	173
114	5	79	56	12	..	..	..	85	68	..	..	..	..	2	..	..	..	16	1	238	311	174
2	..	2	1	..	..	..	..	2	5	..	..	..	..	..	..	..	..	7	..	18	34	175
58	1	36	23	..	..	..	..	26	31	..	..	..	..	..	..	..	..	13	3	105	188	176
67	1	10	..	2	..	..	..	13	8	..	..	..	..	1	..	..	..	7	1	62	128	177

जनगणना का प्राथमिक सारांश

स्थानीय कोड नं.	गांव/वार्ड गणना ब्लाक का नाम	गांव का क्षेत्रफल एकड़ में नगर/वार्ड का वर्ग कि.मी. में	आबाद रिहायशी मकानों की संख्या	परिवारों की संख्या	गिने गये व्यक्तियों की कुल संख्या (बेघरबार और संस्थाओं में रहने वाले व्यक्तियों सहित)			अनुसूचित जातियां		अनुसूचित जन-जातियां		साक्षर एवं शिक्षित व्यक्ति		(I-IX) कुल काम करने वाले	
					व्यक्ति	पु.	स्त्री	पु.	स्त्री	पु.	स्त्री	पु.	स्त्री	पु.	स्त्री
1	2	3	4	5	6	7	8	9	10	11	12	13	14	15	16
178	हिन्नोद	2,127.19	130	154	756	406	350	44	41	..	..	123	16	188	54
179	संजरा	590.73	17	22	59	27	32	11	15	..	..	5	1	16	8
180	सेमरा गोपालमन	3,264.64	141	160	856	466	390	57	50	..	..	147	27	246	33
181	खजुरिया	664.50	43	53	277	160	117	..	..	..	..	45	9	73	19
182	चांदोनी	928.07	53	61	295	168	127	18	13	..	..	46	5	97	32
183	पनारी	1,585.23	123	123	508	256	252	33	37	..	..	94	24	161	55
184	कटंगी	1,064.25	76	76	374	191	183	32	42	..	..	48	11	110	50
185	वीरपुरा	905.68	51	51	295	166	129	15	12	..	..	24	1	110	30
186	वरखुवाखुर्द	621.41	32	32	183	111	72	10	7	..	..	9	..	55	9
187	पिपरिया	1,412.49	57	71	362	205	157	51	33	..	..	42	2	121	7
188	झामरा	917.76	29	29	176	103	73	28	22	..	..	47	8	46	2
189	सूरजपुरा	1,104.27	81	97	345	177	168	29	27	..	..	46	4	111	19
190	केवलारी	1,088.52	79	115	518	266	252	48	46	..	..	77	13	156	25
191	वकस्वाहा	2,791.39	151	170	738	420	318	131	99	..	..	100	18	244	33
192	चारटोरिया	1,586.18	155	169	785	419	366	58	52	..	..	111	27	237	67
193	कुसुमगढ़	1,378.90	11	13	68	35	33	9	12	..	..	19	5	16	2
194	हड़ा	878.52	46	54	298	158	140	11	15	..	..	21	2	84	34
195	गेंहुंरास बुजुर्ग	912.93	109	114	521	270	251	88	84	..	..	68	16	159	91
196	कन्देला	928.69	53	58	291	149	142	42	41	..	..	19	4	93	4
197	अमोदा	1,094.57	37	52	218	121	97	1	1	..	..	37	6	79	..
198	पठा	919.07	21	23	116	59	57	16	14	..	..	9	1	31	7
199	बिसनपुर	703.77	91	108	555	299	256	44	41	..	..	61	8	178	139
200	घोघरी	1,110.52	35	43	220	124	96	38	27	..	..	18	..	81	27
201	बाखरा	465.23	11	14	75	38	37	32	31	..	..	4	..	19	22
202	गहलपुर	1,335.38	45	54	279	149	130	24	18	..	..	22	3	81	24
203	भजिया	452.33	15	23	121	62	59	..	..	..	..	3	..	34	8
204	बंजरिया	867.60	69	71	424	237	187	40	30	..	..	61	22	114	8
205	घाना	470.61	36	38	213	112	101	55	52	..	..	8	1	64	27
206	खमरिया	866.33	37	37	176	96	80	29	27	..	..	26	1	53	13
207	साजी	948.82	55	56	356	205	151	47	34	..	..	56	10	123	32
208	धोहा	814.48	5	5	24	14	10	9	6	..	..	1	..	11	3
209	करैया	1,556.78	96	96	492	260	232	46	46	..	..	61	11	135	47
210	कंकरकुइया	1,302.41	34	34	198	100	98	22	11	..	..	23	11	62	14
211	बिछुआ	567.23	43	43	228	121	107	32	28	..	..	20	..	63	9
212	बमोरीघाट	732.44	59	59	376	205	171	79	66	..	..	24	2	95	14
213	गेंहुरास खुर्द	437.73	13	13	68	32	36	..	..	..	..	2	..	19	..
214	खमरिया गौड	534.17	9	12	49	26	23	6	3	..	..	12	4	11	8
215	शोभापुर	802.79	32	37	184	107	77	78	61	..	..	6	..	57	18
216	जैसी नगर	2,668.42	453	519	3,658	1,917	1,741	422	421	..	..	936	495	943	387
217	गोंदई	906.68	14	14	91	47	44	8	7	..	..	21	16	24	5
218	रामपुरा	458.50	14	18	99	51	48	6	5	..	..	11	1	28	13
219	जमुनिया	816.40	60	61	375	193	182	44	38	..	..	21	2	109	53
220	हिन्नपुर	703.58	50	50	279	149	130	3	3	..	..	14	4	90	60
221	डुंगरिया	1,181.61	50	50	300	150	150	28	25	..	..	88	47	73	46

सागर तहसील

काम करने वाले																							
I		II		III		IV		V(a)		V(b)		VI		VII		VIII		IX		X काम न करने वाले		स्थानीय कोड नं.	
पु.	स्त्री	पु.	स्त्री	पु.	स्त्री	पु.	स्त्री	पु.	स्त्री	पु.	स्त्री	पु.	स्त्री	पु.	स्त्री	पु.	स्त्री	पु.	स्त्री	पु.	स्त्री		
17	18	19	20	21	22	23	24	25	26	27	28	29	30	31	32	33	34	35	36	37	38	1	
125	8	12	..	3	..	..	..	23	41	4	..	..	..	2	1	..	..	19	4	218	296	178	
15	1	..	..	..	..	..	..	1	7	..	..	..	..	..	..	..	..	..	..	11	24	179	
147	4	65	27	1	..	..	..	18	2	..	..	..	..	1	..	..	..	14	..	220	357	180	
30	..	26	12	12	..	..	..	2	3	..	..	..	..	..	..	..	1	3	3	87	98	181	
48	1	30	21	..	..	..	..	11	6	1	..	..	..	1	..	..	..	6	4	71	95	182	
68	7	56	14	..	..	..	..	26	29	..	..	..	..	1	3	..	..	10	2	95	197	183	
57	7	22	27	6	..	..	..	14	16	2	..	..	..	1	..	..	..	8	..	81	133	184	
100	18	5	2	..	..	..	..	4	10	1	..	..	..	..	..	..	..	..	..	56	99	185	
41	3	7	4	2	1	..	..	4	1	..	..	..	..	..	..	..	..	1	..	56	63	186	
85	..	15	6	..	..	..	..	14	1	..	..	..	..	1	..	..	..	6	..	84	150	187	
32	1	12	1	..	..	..	..	1	..	..	..	..	..	..	..	..	..	1	..	57	71	188	
72	1	31	13	..	..	..	..	5	5	..	..	..	..	..	..	..	..	3	..	66	149	189	
98	..	36	16	..	..	..	..	18	9	..	..	..	..	1	..	..	..	3	..	110	227	190	
111	2	76	19	..	..	..	..	42	12	..	..	..	..	1	..	..	..	14	..	176	285	191	
126	6	57	55	..	..	..	..	27	6	..	..	..	..	1	..	..	..	26	..	182	299	192	
11	..	5	2	..	..	..	..	..	..	..	..	..	..	..	..	..	..	..	..	19	31	193	
69	..	13	26	..	..	..	..	2	8	..	..	..	..	..	..	..	..	..	..	74	106	194	
80	1	25	25	..	..	..	..	40	65	..	..	..	..	6	..	1	..	7	..	111	160	195	
75	1	18	3	..	..	..	..	..	..	..	..	..	..	..	..	..	..	..	..	56	138	196	
61	..	14	..	..	..	..	..	..	..	..	..	..	..	..	..	..	..	4	..	42	97	197	
12	..	10	6	..	..	..	..	6	1	..	..	..	..	..	..	..	..	3	..	28	50	198	
125	108	33	18	1	..	..	..	13	13	..	..	..	..	..	..	..	..	6	..	121	117	199	
49	2	27	23	..	..	..	..	3	2	..	..	..	..	..	..	..	..	2	..	43	69	200	
11	6	6	8	..	..	..	..	2	8	..	..	..	..	..	..	..	..	..	..	19	15	201	
65	5	12	17	..	..	..	..	2	2	..	..	..	..	..	..	..	..	2	..	68	106	202	
20	..	12	1	..	..	..	..	2	7	..	..	..	..	..	..	..	..	..	..	28	51	203	
95	4	13	2	..	..	..	..	2	2	..	..	..	..	..	..	..	..	4	..	123	179	204	
49	..	4	19	..	..	..	..	10	8	..	..	1	..	..	..	..	..	..	..	48	74	205	
37	2	15	11	..	..	..	..	1	..	..	..	..	..	..	..	..	..	..	..	43	67	206	
74	2	7	15	..	..	..	..	25	12	..	..	..	..	3	..	..	..	14	3	82	119	207	
7	..	3	1	..	..	..	..	1	2	..	..	..	..	..	..	..	..	..	..	3	7	208	
71	4	32	23	..	..	..	..	19	20	3	..	1	..	3	..	..	..	6	..	125	185	209	
41	2	16	10	..	..	..	..	1	..	..	..	..	..	..	..	..	..	4	2	38	84	210	
50	..	9	5	1	..	..	..	1	3	..	..	..	..	..	..	..	..	2	1	58	98	211	
68	..	12	3	..	..	..	..	14	11	..	..	..	..	..	..	..	..	1	..	110	157	212	
19	..	..	..	..	..	..	..	..	..	..	..	..	..	..	..	..	..	..	..	13	36	213	
4	5	6	2	..	..	..	..	1	1	..	..	..	..	..	..	..	..	..	..	15	15	214	
27	1	28	12	..	..	..	..	2	5	..	..	..	..	..	..	..	..	..	..	50	59	215	
223	8	103	88	28	1	..	..	233	202	72	4	32	6	112	23	6	2	134	53	974	1354	216	
9	..	15	5	..	..	..	..	..	..	..	..	..	..	..	..	..	..	..	..	23	39	217	
9	..	18	8	..	..	..	..	1	5	..	..	..	..	..	..	..	..	..	..	23	35	218	
43	1	60	49	..	..	..	..	5	3	..	..	..	..	..	..	..	..	1	..	84	129	219	
16	..	71	60	..	..	..	..	1	..	..	..	..	..	1	..	..	..	1	..	59	70	220	
42	3	27	41	..	..	..	..	3	2	..	..	..	..	..	..	..	..	1	..	77	104	221	

जनगणना का प्राथमिक सारांश

स्थानीय कोड नं.	गांव/वार्ड गणना ब्लाक का नाम	गांव का क्षेत्रफल एकड़ में नगर/वार्ड का वर्ग कि. मी. में	आबाद रिहायशी मकानों की संख्या	परिवारों की संख्या	गिने गये व्यक्तियों की कुल संख्या (बेघरबार और संस्थाओं में रहने वाले व्यक्तियों सहित)			अनुसूचित जातियां		अनुसूचित जन-जातियां		साक्षर एवं शिक्षित व्यक्ति		(I-IX) कुल काम करने वाले	
					व्यक्ति	पु.	स्त्री	पु.	स्त्री	पु.	स्त्री	पु.	स्त्री	पु.	स्त्री
1	2	3	4	5	6	7	8	9	10	11	12	13	14	15	16
222	रहली	698.42	36	36	225	125	100	16	10	..	..	31	2	79	47
223	चौका	644.90	15	15	97	47	50	9	9	..	..	8	4	28	23
224	केसलान	561.47	16	16	121	71	50	..	..	..	..	21	7	32	13
225	जेरा	1,648.31	74	84	421	222	199	18	22	..	..	77	18	126	8
226	सगौनी भाट	1,007.82	34	51	317	175	142	40	40	..	..	35	1	95	6
227	मेडकी	461.36	18	22	127	65	62	..	..	..	..	15	4	45	16
228	जोतपुर	1,392.83	46	64	308	146	162	16	15	..	..	9	2	92	7
229	बेराखेरी	1,019.85	52	70	401	213	188	29	18	..	..	55	2	111	17
230	मिड़वासा	1,144.63	81	81	412	216	196	86	68	..	..	80	24	110	40
	मिडवासा		72	72	343	182	161	86	68	..	..	60	16	98	34
	नागाखेड़ा		9	9	69	34	35	..	..	..	..	20	8	12	6
231	गाडरखेड़ा	339.13	5	5	27	17	10	..	..	..	..	..	..	10	1
232	रीछई	1,422.11	73	75	387	200	187	73	69	..	..	58	13	119	34
233	बिजौरा	1,502.66	114	133	674	360	314	57	58	..	..	91	12	204	50
234	परासिया	910.03	64	64	301	165	136	23	22	..	..	35	9	100	53
235	सागोनी बुरेना	1,723.45	78	94	580	303	277	77	71	..	..	119	27	190	88
236	सूखा	417.17	28	34	179	96	83	5	4	..	..	22	8	47	31
237	अगरिया	1,046.69	67	87	497	224	273	40	49	..	..	95	56	106	28
238	ओरिया	3,051.34	95	124	651	354	297	82	68	..	..	112	12	197	90
239	बड़ेरा	554.65	7	7	36	21	15	1	3	..	..	2	..	10	4
240	मोचल	648.93	38	48	235	131	104	90	74	..	..	12	3	66	4
241	तेंदुडावर	620.47	61	71	358	196	162	24	19	..	..	59	3	132	32
242	पड़रई	4,663.27	232	243	1,607	829	778	144	153	..	..	244	57	488	193
243	खाहरमऊ	643.00	20	25	174	91	83	90	83	..	..	34	3	44	4
244	देवल चोरी	2,428.14	94	120	628	328	300	128	119	..	..	98	27	204	31
245	बांसा	3,635.80	211	291	1,397	755	642	157	116	..	..	380	67	403	57
246	सेनकुआ (रैय.)	386.04	9	13	56	30	26	..	..	..	..	2	..	15	8
247	सेनकुआ (माल.)	646.13	1	3	9	3	6	2	5	..	..	..	..	2	2
248	पड़रिया कलां	763.45	17	25	136	77	59	40	26	..	..	16	4	44	16
249	तोड़ा तरफदार	4,855.14	226	253	1,472	755	717	126	134	..	..	295	72	432	128
250	सेवन	2,842.32	109	116	661	350	311	61	59	..	..	89	27	200	60
251	सिगार चोरी	963.90	54	57	295	168	127	32	34	..	..	54	13	90	15
252	करहद	1,879.58	118	125	702	345	357	137	14	..	..	100	28	215	69
253	महुआ खेराकलां	984.06	39	47	238	134	104	37	33	..	..	50	10	75	1
254	महगोद	1,122.79	75	81	470	256	214	50	40	..	..	68	10	158	45
255	मुदरी	781.65	45	46	307	159	148	37	38	..	..	21	..	93	52
256	ढकरई	1,646.58	106	106	649	339	310	115	96	..	..	132	26	206	125
257	ताजपुर	1,034.02	101	110	539	295	244	73	55	..	..	86	24	143	12
258	मनेसिया	839.18	42	46	313	168	145	34	32	..	..	23	1	79	48
259	टहरा टहरी	2,422.52	89	103	570	288	282	33	24	..	..	100	22	155	35
260	कोरजा	993.30	40	46	247	129	118	51	50	..	..	33	5	85	27
261	महुआखेड़ागोंड़ी	1,054.88	39	42	250	129	121	72	68	..	..	13	2	72	41
262	सगोनीखुर्द	706.23	50	56	345	195	150	16	9	..	..	28	4	99	40
263	काली पठार	481.98	29	32	185	104	81	11	10	..	..	27	2	65	10

सागर तहसील

काम करने वाले																						
I		II		III		IV		V(a)		V(b)		VI		VII		VIII		IX		X काम न करने वाले		स्थानीय कोड नं.
पु.	स्त्री	पु.	स्त्री	पु.	स्त्री	पु.	स्त्री	पु.	स्त्री	पु.	स्त्री	पु.	स्त्री	पु.	स्त्री	पु.	स्त्री	पु.	स्त्री	पु.	स्त्री	
17	18	19	20	21	22	23	24	25	26	27	28	29	30	31	32	33	34	35	36	37	38	1
29	1	46	46	1	..	..	..	1	..	..	..	..	..	..	..	..	..	2	..	46	53	222
13	..	15	23	..	..	..	..	..	..	..	..	..	..	..	..	..	..	..	..	19	27	223
13	1	19	12	..	..	..	..	..	..	..	..	..	..	..	..	..	..	..	..	39	37	224
88	2	24	3	..	..	..	..	4	1	..	..	..	..	4	..	..	..	6	2	96	191	225
61	4	17	..	10	..	..	..	1	1	3	1	..	..	1	..	..	..	2	..	80	136	226
20	..	20	14	2	..	..	..	1	1	..	..	..	..	..	..	..	..	2	1	20	46	227
48	1	22	6	8	..	..	..	8	..	..	..	..	..	1	..	..	..	5	..	54	155	228
60	3	25	10	6	..	..	..	10	2	2	..	..	..	..	..	..	..	8	2	102	171	229
49	7	25	5	7	..	..	..	22	26	..	..	..	..	..	..	..	..	5	2	106	156	230
37	2	25	5	7	..	..	..	22	25	..	..	..	..	..	..	..	..	5	2	84	127	
12	5	..	..	..	..	..	..	..	1	..	..	..	..	..	..	..	..	..	..	22	29	
8	1	..	..	1	..	..	..	..	..	..	..	..	..	..	..	..	..	1	..	7	9	231
44	6	44	18	1	..	..	..	9	..	1	..	..	..	..	..	..	..	20	10	81	153	232
98	4	76	46	1	..	..	..	18	..	..	..	..	..	..	..	..	..	11	..	156	264	233
62	22	25	26	..	..	..	..	3	4	..	..	..	..	..	..	..	..	10	1	65	83	234
75	4	74	27	..	..	..	..	30	55	..	..	1	..	1	..	..	..	9	2	113	189	235
13	1	32	30	..	..	..	..	1	..	..	..	..	..	..	..	..	..	1	..	49	52	236
51	..	27	16	..	..	..	..	19	10	..	..	1	2	1	..	..	..	7	..	118	245	237
103	3	58	56	..	..	..	..	32	29	..	..	1	..	..	1	..	..	3	1	157	207	238
8	3	1	1	1	..	..	..	..	..	..	..	..	..	..	..	..	..	..	..	11	11	239
44	1	12	1	..	..	..	..	10	2	..	..	..	..	..	..	..	..	..	..	65	100	240
76	5	29	10	11	..	..	..	12	15	..	..	..	..	..	..	..	..	4	2	64	130	241
264	6	149	165	1	..	..	..	46	10	3	1	..	..	2	4	..	..	23	7	341	585	242
29	1	14	3	..	..	..	..	..	..	..	..	..	..	..	..	..	..	1	..	47	79	243
92	3	97	24	1	..	..	..	6	..	..	..	..	..	..	..	..	..	8	4	124	269	244
227	15	117	31	10	..	..	..	30	5	..	..	..	1	2	..	1	..	16	5	352	585	245
5	..	2	2	..	..	..	..	1	5	..	..	..	..	..	..	..	..	7	1	15	18	246
..	..	2	2	..	..	..	..	..	..	..	..	..	..	..	..	..	..	..	..	1	4	247
27	2	2	..	..	..	..	..	1	6	..	..	..	..	..	..	..	..	14	8	33	43	248
261	6	98	80	6	3	..	..	25	35	9	..	..	..	6	..	1	..	26	4	323	589	249
127	11	60	48	..	..	..	..	10	..	..	..	..	..	1	..	..	..	2	1	150	251	250
44	..	32	7	1	..	..	..	9	4	..	..	..	..	..	..	..	..	4	4	78	112	251
129	25	69	32	..	..	..	..	13	12	..	..	..	..	..	..	..	..	4	..	130	288	252
46	..	26	..	..	..	..	..	1	1	..	..	..	..	..	..	..	..	2	..	59	103	253
101	15	49	30	..	..	..	..	3	..	..	..	..	..	..	..	..	..	5	..	98	169	254
59	29	29	23	..	..	..	..	5	..	..	..	..	..	..	..	..	..	..	..	66	96	255
96	2	82	112	..	..	..	..	22	11	..	..	..	..	1	..	..	..	5	..	133	185	256
106	2	18	9	..	..	..	..	9	..	..	..	..	..	..	..	..	..	10	1	152	232	257
38	5	41	42	..	..	..	..	..	..	..	..	..	..	..	..	..	..	..	1	89	97	258
94	9	38	19	2	1	..	..	14	5	..	..	..	..	..	..	..	..	7	1	133	247	259
53	9	30	18	..	..	..	..	1	..	..	..	..	..	..	..	..	..	1	..	44	91	260
43	6	25	28	1	..	..	..	3	7	..	..	..	..	..	..	..	..	..	..	57	80	261
56	4	25	22	6	..	..	..	4	1	3	3	..	7	..	2	..	..	5	1	96	110	262
49	1	2	6	3	..	..	..	8	3	..	..	1	..	2	..	..	..	..	..	39	71	263

जनगणना का प्राथमिक सारांश

स्थानीय कोड नं.	गांव/वार्ड गणना ब्लाक का नाम	गांव का क्षेत्रफल एकड़ में नगर/वार्ड का वर्ग कि.मी. में	आबाद रिहायशी मकानों की संख्या	परिवारों की संख्या	गिने गये व्यक्तियों की कुल संख्या (बेघरबार और संस्थाओं में रहने वाले व्यक्तियों सहित)			अनुसूचित जातियां		अनुसूचित जन-जातियां		साक्षर एवं शिक्षित व्यक्ति		(I-IX) कुल काम करने वाले	
					व्यक्ति	पु.	स्त्री	पु.	स्त्री	पु.	स्त्री	पु.	स्त्री	पु.	स्त्री
1	2	3	4	5	6	7	8	9	10	11	12	13	14	15	16
264	पड़रिया खुर्द	485.56	..	..	..	वीरान	..	..	..	..	..	..	..	..	..
265	मोहारा	684.61	31	36	175	90	85	13	15	..	..	31	12	50	15
266	हसरई	585.75	41	59	252	137	115	72	71	..	..	35	5	65	16
267	मसुरहाई	923.76	110	131	726	384	342	116	123	..	..	137	46	202	58
268	जोहरिया	406.36	42	45	259	130	129	32	25	..	..	31	1	78	6
269	ईसुरवारा	458.23	..	..	..	वीरान	..	..	..	..	..	..	..	..	..
270	सेमरा कलां	1,343.45	59	75	413	237	176	..	64	..	..	135	11	117	52
271	सिंगारमुन्डी	551.93	29	33	184	97	87	26	31	..	.	18	1	67	31
272	किल्लाई	2,257.32	136	166	936	472	464	157	161	..	..	181	36	255	7
273	साजी	966.32	44	48	248	129	119	47	45	..	..	8	..	69	9
274	सेमराघाट	550.95	25	30	160	83	77	6	11	..	..	13	1	46	5
275	सेमराधोना	608.07	53	61	341	186	155	38	23	..	..	23	4	107	15
276	सत्ताढाना	2,204.21	160	175	959	512	447	110	107	..	..	184	34	258	107
277	सागोनीगुरु	644.19	92	93	254	145	109	33	20	..	..	56	5	82	22
278	परगासपुरा	1,100 90	32	36	475	265	210	87	67	..	..	131	42	151	5
279	सरखेड़ी	1,123.01	122	126	193	97	96	23	28	..	..	20	..	65	28
280	चेनपुरा	1,319.92	60	62	612	310	302	15	8	..	..	108	40	178	65
281	बदौआ	695.18	47	55	286	156	130	31	34	..	..	34	3	90	5
282	सेमाढाना	2,867.76	147	182	934	493	441	161	150	..	..	188	58	246	32
	सेमाढाना		143	178	904	478	426	151	141	..	..	185	58	238	32
	पाथर		4	4	30	15	15	10	9	..	..	3	..	8	..
283	रामपुरा	1,199.78	60	71	560	293	267	80	63	..	..	97	17	169	72
284	पचपीपरा	556.81	20	30	151	75	76	26	31	..	..	19	6	33	1
285	गमिरिया नरयावली	358.56	8	12	67	34	33	14	10	..	..	11	..	18	..
286	सिहोरा	3,668.68	284	426	2,462	1,313	1,149	321	284	..	..	480	161	673	234
287	सुमरेड़ी	637.20	53	57	260	134	126	36	36	..	..	53	11	71	8
288	फुटेरा	898.60	28	36	181	98	83	40	32	..	..	13	3	47	11
289	भापेल	3,979.64	180	245	1,341	681	660	101	100	..	..	347	75	398	122
290	चकरोदा	994.76	1	1	5	3	2	..	..	..	..	..	..	3	..
291	सोमला	967,93	89	116	612	311	301	88	88	..	..	92	21	191	136
292	खिरिया दामोदी	244.39	20	22	103	58	45	7	9	..	..	3	..	35	24
293	महुआखेरा पगवार	916.10	52	65	364	202	162	17	18	..	..	46	11	103	6
294	कनेरागोंड़	1,752.16	152	176	1,035	526	509	86	89	..	..	157	47	294	60
295	धाऊ	483.20	19	21	93	52	41	2	5	..	..	5	..	31	5
296	मनकथाई	843.73	72	84	427	208	219	21	16	..	..	56	3	125	29
297	लहदरा	536.29	18	25	107	52	55	25	31	..	..	18	5	36	2
298	रातोना	,1336.12	81	120	627	346	281	102	88	..	..	127	37	190	58
299	बदोना	1,889.08	109	173	981	535	446	120	91	..	..	133	19	270	28
300	अर्जुनी	444.95	10	14	56	33	23	14	12	..	..	10	..	24	..
301	रजौया	1,562.71	199	247	1,325	699	626	222	197	..	..	303	85	352	203
302	राजाखेड़ी	874.52	..	..	..	बाह्य वृद्धि क्षेत्र के रूप में		..	..	..	..	..	..	..	..
303	बनगुवां	1,228.54	8	8	44	22	22	..	..	..	..	3	..	11	4
304	खानपुर	176.20	11	11	51	27	24	..	..	..	..	2	..	13	10
305	पृथ्वी पुरा	374.50	22	22	112	58	54	37	40	..	..	11	1	34	25

काम करने वाले																						
I		II		III		IV		V(a)		V(b)		VI		VII		VIII		IX		X काम न करने वाले		स्थानीय कोड नं.
पु.	स्त्री	पु.	स्त्री	पु.	स्त्री	पु.	स्त्री	पु.	स्त्री	पु.	स्त्री	पु.	स्त्री	पु.	स्त्री	पु.	स्त्री	पु.	स्त्री	पु.	स्त्री	
17	18	19	20	21	22	23	24	25	26	27	28	29	30	31	32	33	34	35	36	37	38	1
..	..	..	..	..	..	..	..	..	..	वीरान	..	..	..	..	..	..	..	..	..	..	..	264
24	2	12	3	..	..	..	..	5	9	3	..	3	..	2	1	..	..	1	.	40	70	265
29	1	17	8	..	..	..	..	11	3	2	1	..	2	1	..	1	..	4	1	72	99	266
101	9	93	48	..	..	..	..	2	..	..	..	..	..	..	1	1	..	5	..	182	284	267
39	1	29	2	..	..	..	..	8	2	..	..	..	..	1	..	..	..	1	1	52	123	268
..	..	..	..	..	..	..	..	..	..	वीरान	..	..	..	..	..	..	..	..	..	..	..	269
75	11	38	41	..	..	..	..	3	..	..	..	..	..	..	..	..	..	1	..	120	124	270
36	8	30	23	..	..	..	..	..	..	..	..	..	..	..	..	..	..	1	..	30	56	271
167	7	70	..	1	..	..	..	8	..	1	..	..	..	..	..	..	..	8	..	217	457	272
47	4	18	5	..	..	..	..	2	..	..	..	..	..	..	..	..	..	2	..	60	110	273
34	..	12	5	..	..	..	..	..	..	..	..	..	..	..	..	..	..	..	..	37	72	274
64	3	34	12	..	..	..	..	4	..	..	..	..	..	..	..	..	..	5	..	79	140	275
144	2	64	18	..	..	..	..	39	83	..	..	..	..	1	..	..	..	10	4	254	340	276
40	3	38	18	..	..	..	..	2	..	1	..	..	..	..	..	..	..	1	1	63	87	277
71	1	58	3	..	..	..	..	11	..	..	..	..	..	2	..	..	..	9	1	114	205	278
39	1	20	25	..	..	..	..	..	..	5	..	..	..	..	..	..	..	1	2	32	68	279
97	10	64	42	1	..	..	..	6	4	..	..	..	..	1	..	..	..	9	9	132	237	280
44	..	21	..	3	..	..	..	7	2	..	..	3	1	2	..	..	..	10	2	66	125	281
144	4	42	..	1	..	..	..	46	27	3	..	..	1	3	..	..	..	7	..	247	409	282
137	4	41	..	1	..	..	..	46	27	3	..	..	1	3	..	..	..	7	..	240	394	
7	..	1	..	..	..	..	..	..	..	..	..	..	..	..	..	..	..	..	..	7	15	
69	..	33	..	2	..	..	..	18	41	1	..	38	29	4	1	..	..	4	1	124	195	283
14	1	15	..	..	..	..	..	3	..	..	..	..	..	..	..	..	..	1	..	42	75	284
14	..	3	..	1	..	..	..	..	..	..	..	..	..	..	..	..	..	..	..	16	33	285
305	30	216	174	6	..	..	..	42	20	28	1	..	..	31	3	4	..	41	6	640	915	286
36	3	22	2	..	..	..	..	8	1	..	1	..	..	..	..	..	1	5	..	63	118	287
24	2	21	9	..	..	..	..	1	..	..	..	..	..	..	..	..	..	1	..	51	72	288
233	12	97	97	2	..	..	..	18	3	16	9	1	..	10	1	2	..	19	..	283	538	289
..	..	3	..	..	..	..	..	..	..	..	..	..	..	..	..	..	..	..	..	..	2	290
112	21	24	13	..	..	..	..	53	101	..	..	..	..	..	1	..	..	2	..	120	165	291
28	8	6	3	..	..	..	..	1	12	..	..	..	1	..	..	..	..	..	..	23	21	292
80	1	2	..	..	..	..	..	11	4	1	..	..	..	..	..	..	..	9	1	99	156	293
194	2	24	9	11	..	..	..	45	48	9	..	..	..	1	..	..	..	10	1	232	449	294
27	..	3	3	..	..	..	..	1	2	..	..	..	..	..	..	..	..	..	..	21	36	295
86	..	14	13	1	..	..	..	17	16	2	..	..	..	1	..	..	..	4	..	83	190	296
15	..	9	1	..	..	..	..	8	1	1	..	..	..	..	..	1	..	2	..	16	53	297
67	..	30	6	4	1	..	..	35	29	5	1	..	2	5	1	..	..	44	18	156	223	298
177	2	58	19	..	..	..	..	28	7	..	..	..	..	..	..	..	..	7	..	265	418	299
17	..	3	..	..	..	..	..	4	..	..	..	..	..	..	..	..	..	..	..	9	23	300
112	22	26	20	1	..	..	..	116	147	14	..	36	2	6	6	1	..	40	6	347	423	301
..	..	..	..	..	..	..	..	..	..	सागर नगर में सम्मिलित				..	..	..	..	..	..	..	..	302
1	..	7	4	..	..	..	..	3	..	..	..	..	..	..	..	..	..	..	..	11	18	303
6	4	7	4	..	..	..	..	..	2	..	..	..	..	..	..	..	..	..	..	14	14	304
7	1	16	13	..	..	..	..	10	11	..	..	..	..	..	..	..	..	1	..	24	29	305

जनगणना का प्राथमिक सारांश

स्थानीय कोड नं.	गांव/वार्ड गणना ब्लाक का नाम	गांव का क्षेत्रफल एकड़ में नगर/वार्ड का वर्ग कि.मी. में	आबाद रिहायशी मकानों की संख्या	परिवारों की संख्या	गिने गये व्यक्तियों की कुल संख्या (बेघरबार और संस्थाओं में रहने वाले व्यक्तियों सहित)			अनुसूचित जातियां		अनुसूचित जन-जातियां		साक्षर एवं शिक्षित व्यक्ति		(I-IX) कुल काम करने वाले	
					व्यक्ति	पु.	स्त्री	पु.	स्त्री	पु.	स्त्री	पु.	स्त्री	पु.	स्त्री
1	2	3	4	5	6	7	8	9	10	11	12	13	14	15	16
306	बिहारी पुरा	647.37	32	32	184	93	91	14	15	..	..	28	7	66	28
307	लाले पुरा	349.09	..	..	..	वीरान	..	..	..	..	..	..	..	..	..
308	बेरखेरी खुर्द	406.11	12	12	63	30	33	2	1	..	..	5	1	16	15
309	बेरखेरी सुवंश	246.57	56	56	313	153	160	24	20	..	..	44	3	83	56
310	पथरिया हार	1,399.92	106	106	654	351	303	159	138	..	..	161	35	183	67
311	गडोली खुर्द	397.21	14	15	95	51	44	14	15	..	..	24	9	29	9
312	सिलेरा	992.08	49	49	288	142	146	92	101	..	..	22	..	86	21
313	हफसिली	908.59	40	41	209	115	94	10	10	..	..	31	2	65	7
314	अमावनी	595.79	30	30	154	78	76	24	28	..	..	36	8	43	17
315	बमोरी रंगुवा	1,873.05	187	187	1,079	570	509	109	89	..	..	205	64	296	169
316	पगारा	1,869.60	144	174	947	517	430	70	68	..	..	186	32	262	23
317	भैंसा	687.24	..	..	..	..	..	..	..	..	..	नगर बाह्य वृद्धि क्षेत्र के रूप में			
318	मसवासी	268.82	38	50	228	124	104	7	8	..	..	59	13	60	3
319	मसवासीग्रंट	1,108.37	..	..	..	वीरान	..	..	..	..	..	..	..	..	..
320	गडपहरा रैयत	333.16	..	..	..	वीरान	..	..	..	..	..	..	..	..	..
321	गडपहरा मुहाल	1,049.06	50	66	360	177	183	85	78	..	..	42	6	82	32
322	रिछोड़ा	1,580.56	80	83	468	259	209	8	6	..	..	68	21	126	9
323	मकरोनिया मुहाल	811.92	..	..	..	वीरान	..	..	..	..	..	..	..	..	..
324	मकरोनिया खुर्द	341.40	16	20	102	47	55	..	..	..	..	8	..	30	5
325	कुडारी	1,850.02	96	135	605	319	286	144	129	..	..	101	28	153	40
326	कपूरिया	322.89	..	..	..	..	..	..	..	..	..	नगर बाह्य वृद्धि क्षेत्र के रूप में			
327	कानोनी	497.98	30	39	187	105	82	17	18	..	..	17	2	54	9
328	सेवारा सेवारी	1,502.31	107	128	673	337	336	101	95	..	..	96	5	191	28
329	मडैया गोंड़	1,470.17	49	56	250	137	113	10	6	..	..	13	..	80	2
330	कुड़ई	503.60	3	3	10	5	5	..	..	..	..	..	..	3	..
331	बहेरिया साहनी	736.72	112	129	669	356	313	46	43	..	..	59	10	175	22
332	मोठी	1,795.31	91	135	695	372	323	88	73	..	..	105	14	198	17
333	गड़ोली	1,125.27	70	77	356	163	193	45	50	..	..	42	3	104	6
334	मसोसा	359.59	..	..	..	वीरान	..	..	..	..	..	..	..	..	..
335	खजुरिया गुरु	1,010.47	56	69	371	189	182	104	100	..	..	60	15	107	19
336	रानीपुरा	761.47	41	46	343	176	167	36	36	..	..	44	9	98	35
337	खेजरा दुगाह	509.04	32	39	180	88	92	38	40	..	..	26	4	50	4
338	सुनेटी	683.71	..	11	18	13	5	..	..	..	..	..	..	11	..
339	मेहर	1,611.00	148	187	989	529	460	92	84	..	..	302	33	303	74
340	हनौता दुगाहा	472.77	19	23	102	56	46	9	9	..	..	9	2	29	1
341	जेरवारा	1,451.74	67	86	408	219	189	115	102	..	..	48	5	144	18
342	धोहा	794.91	28	39	224	110	114	..	..	..	..	26	4	65	78
343	पिपरिया खंगार	603.07	19	24	115	55	60	..	..	..	..	15	12	30	6
344	देवरी	1,165.52	74	93	511	261	250	43	46	..	..	49	8	155	99
345	वरोदिया गुसाईं	989.97	28	34	176	92	84	25	27	..	..	23	1	54	15
346	बेलई गुरु	864.35	39	42	230	130	100	..	..	..	..	27	8	74	22
347	सेमराहट	823.42	77	99	565	314	251	116	102	..	..	142	24	167	36
348	बरखेरा खुमान	1,893.08	107	126	668	355	313	58	63	..	..	123	21	213	18
349	सिरवई	458.93	4	4	21	12	9	..	..	..	..	3	..	8	..

सागर तहसील

काम करने वाले																						
I		II		III		IV		V(a)		V(b)		VI		VII		VIII		IX		X काम न करने वाले		स्थानीय कोड नं.
पु.	स्त्री	पु.	स्त्री	पु.	स्त्री	पु.	स्त्री	पु.	स्त्री	पु.	स्त्री	पु.	स्त्री	पु.	स्त्री	पु.	स्त्री	पु.	स्त्री	पु.	स्त्री	
17	18	19	20	21	22	23	24	25	26	27	28	29	30	31	32	33	34	35	36	37	38	1
45	17	21	11	..	..	..	..	..	..	..	..	..	..	..	..	..	..	..	..	27	63	306
..	..	..	..	..	..	..	..	..	..	..	वीरान	..	..	..	..	..	..	..	..	..	..	307
7	..	7	11	..	..	..	..	..	4	..	..	1	..	1	..	..	..	..	..	14	18	308
45	5	26	38	..	..	..	..	9	13	..	..	..	..	1	..	..	..	2	..	70	104	309
97	15	76	31	1	..	..	..	5	21	2	..	..	..	..	..	..	..	2	..	168	236	310
15	1	10	6	..	..	..	..	1	2	..	..	..	..	3	..	..	..	..	..	22	35	311
34	..	29	2	..	..	..	..	17	19	..	..	4	..	1	..	..	..	1	..	56	125	312
20	..	33	6	..	..	..	..	11	1	..	..	..	..	..	..	..	..	1	..	50	87	313
17	..	19	11	..	..	..	..	2	6	1	..	..	..	2	..	1	..	1	..	35	59	314
70	4	42	18	18	..	..	..	46	78	54	63	21	..	5	5	22	..	18	1	274	340	315
134	..	93	13	2	..	..	..	14	9	4	..	..	..	3	1	2	..	10	..	255	407	316
सागर नगर में सम्मिलित				..	..	..	..	..	..	..	..	..	..	..	..	..	..	..	..	..	..	317
34	2	18	..	2	..	..	..	..	..	6	1	..	..	..	..	..	..	..	..	64	101	318
..	..	..	..	..	..	..	..	..	..	..	वीरान	..	..	..	..	..	..	..	..	..	..	319
..	..	..	..	..	..	..	..	..	..	..	वीरान	..	..	..	..	..	..	..	..	..	..	320
59	13	17	19	..	..	..	..	5	..	..	..	..	..	..	..	..	..	1	..	95	151	321
54	1	52	7	7	..	..	..	2	..	1	..	..	..	2	..	1	..	7	1	133	200	322
..	..	..	..	..	..	..	..	..	..	..	वीरान	..	..	..	..	..	..	..	..	..	..	323
12	3	10	1	3	..	..	..	1	1	..	..	..	..	3	..	1	..	..	..	17	50	324
34	6	45	9	1	..	..	..	32	20	6	..	19	..	4	4	..	..	12	1	166	246	325
सागर नगर में सम्मिलित				..	..	..	..	..	..	..	..	..	..	..	..	..	..	..	..	..	..	326
27	1	26	7	..	..	..	..	..	1	1	..	..	..	..	..	..	..	..	..	51	73	327
130	3	41	24	..	..	..	..	6	1	8	..	..	..	..	..	..	..	6	..	146	308	328
76	2	4	..	..	..	..	..	..	..	..	..	..	..	..	..	..	..	..	..	57	111	329
2	..	1	..	..	..	..	..	..	..	..	..	..	..	..	..	..	..	..	..	2	5	330
118	3	54	19	1	..	..	..	1	..	..	..	..	..	..	..	..	..	1	..	181	291	331
115	5	20	8	2	..	..	..	37	4	..	..	..	..	1	..	..	..	23	..	174	306	332
69	4	9	1	2	..	..	..	17	1	..	..	..	..	..	..	..	..	7	..	59	187	333
..	..	..	..	..	..	..	..	..	..	..	वीरान	..	..	..	..	..	..	..	..	..	..	334
66	2	24	17	..	..	..	..	14	..	..	..	..	..	1	..	..	..	2	..	82	163	335
63	4	34	29	..	..	..	..	..	2	..	..	..	..	..	..	..	..	1	..	78	132	336
38	..	6	1	1	..	..	..	3	3	..	..	1	..	..	..	..	..	1	..	38	88	337
..	..	..	..	..	..	..	..	..	..	..	..	11	..	..	..	..	..	..	..	2	5	338
163	12	36	25	33	13	..	..	24	11	10	2	..	..	10	1	3	..	24	10	226	386	339
8	..	13	1	..	..	..	..	1	..	6	..	..	..	1	..	..	..	..	..	27	45	340
83	1	15	7	4	..	..	..	33	10	..	..	..	..	..	..	1	..	8	..	75	171	341
19	..	1	..	..	..	..	..	43	78	..	..	..	..	..	..	..	..	2	..	45	36	342
16	..	4	..	..	..	..	..	9	6	..	..	..	..	..	..	..	..	1	..	25	54	343
63	..	27	..	..	..	..	..	65	99	..	..	..	..	..	..	..	..	..	..	106	151	344
40	4	8	9	..	..	..	..	5	2	..	..	..	..	..	..	..	..	1	..	38	69	345
20	..	36	19	3	..	..	..	11	2	..	..	..	..	..	..	..	..	4	1	56	78	346
104	6	36	15	1	..	..	..	17	15	..	..	..	..	1	..	..	..	8	..	147	215	347
107	..	59	9	4	..	..	..	29	9	1	..	..	..	5	..	..	..	8	..	142	295	348
4	..	1	..	..	..	..	..	3	..	..	..	..	..	..	..	..	..	..	..	4	9	349

जनगणना का प्राथमिक सारांश

स्थानीय कोड नं.	गांव/वार्ड गणना ब्लाक का नाम	गांव का क्षेत्रफल एकड़ में नगर/वार्ड का वर्ग कि मी. में	आबाद रिहायशी मकानों की संख्या	परिवारों की संख्या	गिने गये व्यक्तियों की कुल संख्या (बेघरबार और संस्थाओं में रहने वाले व्यक्तियों सहित)			अनुसूचित जातियां		अनुसूचित जन-जातियां		साक्षर एवं शिक्षित व्यक्ति		(I-IX) कुल काम करने वाले	
					व्यक्ति	पु.	स्त्री	पु.	स्त्री	पु.	स्त्री	पु.	स्त्री	पु.	स्त्री
1	2	3	4	5	6	7	8	9	10	11	12	13	14	15	16
350	कोलुआ अमरसा	1,151.52	30	44	211	102	109	47	48	..	..	35	12	54	11
351	कांचरी	1,260.55	72	91	528	276	252	89	91	..	..	110	34	150	38
352	मदनपुरा	446.58	20	26	159	80	79	30	34	..	..	35	7	42	21
353	खरिया नीखर	673.25	46	51	281	153	128	56	54	..	..	41	6	76	6
354	रानीपुरा	500.37	23	36	175	86	89	3	3	..	..	28	4	43	15
355	इकपना वसोना	1,525.93	56	69	376	207	169	63	39	..	..	53	11	114	44
356	कोड़नी	727.06	45	47	294	148	146	32	31	..	..	31	1	80	26
357	लुहारी	2,542.35	125	148	818	419	399	79	118	..	..	174	48	233	86
	लुहारी		109	128	688	351	337	79	118	..	..	161	45	200	69
	हवाला		16	20	130	68	62	..	..	..	..	13	3	33	17
358	डावरी	514.29	51	59	302	142	160	2	3	..	..	48	17	80	25
359	मुडीया कलरई	806.81	68	76	379	201	178	81	78	..	..	70	12	114	27
360	खाकरोन	1,176.59	100	106	545	277	268	78	79	..	..	92	18	158	10
361	ढ़ाना नरयावली	1,420.06	54	83	396	214	182	65	63	..	..	57	13	114	22
362	बलईघाट	1,044.50	46	56	306	171	135	50	34	..	..	45	4	87	21
363	समोस	443.97	34	36	215	107	108	12	11	..	..	22	5	51	12
364	नगना	544.44	28	36	209	109	100	32	41	..	..	28	2	48	15
365	बमोरी नरयावली	329.03	17	21	143	77	66	..	..	..	..	38	2	39	8
366	गडारिया डोंगा	637.09	31	41	318	168	150	37	23	..	..	69	18	80	30
367	नरयावली	2,911.28	235	373	2,365	1,230	1,135	193	180	..	..	564	347	553	178
368	हीरापुर	424.52	12	38	160	84	76	1	1	..	..	10	2	45	10
369	बडोरा	733.34	47	153	626	334	292	47	35	..	..	68	12	176	89
370	माराईमलिया	1,341.07	47	67	409	213	196	63	73	..	..	61	18	107	25
371	बसिया भानसा	1,333.96	80	94	508	256	252	70	78	..	..	99	25	138	64
372	जेरई	704.77	83	105	519	274	245	61	58	..	..	99	39	136	43
373	जरारा	1,315.57	85	114	623	324	299	54	52	..	..	63	14	166	27
374	लोटना	1,084.87	70	91	548	295	253	70	64	..	..	55	15	171	28
375	करई	714.65	37	42	262	141	121	46	40	..	..	35	4	81	22
376	लोटनी	702.68	32	53	286	145	141	75	69	..	..	29	13	78	27
377	पाटन	1,786.04	123	142	752	385	367	105	94	..	..	165	17	222	93
378	फतेहपुर	425.17	16	18	91	52	39	35	25	..	..	11	1	25	9
379	बेरखेरी गोपाल	485.57	21	31	217	113	104	9	12	..	..	47	10	53	8
380	करैया हजारी	746.27	25	35	132	72	60	36	32	..	..	14	9	42	4
381	मनेसिया	571.14	32	38	207	108	99	29	23	..	..	38	9	60	5
382	डगरनिया	1,192.44	71	90	463	232	231	95	94	..	..	82	23	135	34
383	भैसा	1,061.29	116	148	800	422	378	92	91	..	..	148	49	228	42
384	बसिया गंगे	1,018.49	53	80	468	250	218	57	40	..	..	91	14	131	60
385	रामछायरी	596.06	14	16	111	58	53	13	16	..	..	14	7	32	4
386	पीपरा	2,745.99	145	172	939	492	447	91	83	..	..	177	47	269	50
387	खामखेरा	369.40	14	14	91	49	42	46	40	..	..	18	1	22	4
388	किशुनपुरा	591.00	31	48	241	133	108	15	13	..	..	62	19	77	14
389	सेमरा लहरिया	1,644.71	110	133	760	393	367	108	88	..	..	136	35	203	80
390	खेरासलैया	1,044.82	41	46	272	133	139	16	24	..	..	53	10	62	33
391	कनेरा निखार	763.77	70	86	502	292	210	62	50	..	..	90	10	166	96

सागर तहसील

काम करने वाले																						
I		II		III		IV		V(a)		V(b)		VI		VII		VIII		IX		X काम न करने वाले		स्थानीय कोड नं.
पु	स्त्री	पु.	स्त्री	पु.	स्त्री	पु.	स्त्री	पु.	स्त्री	पु.	स्त्री	पु.	स्त्री	पु.	स्त्री	पु.	स्त्री	पु.	स्त्री	पु.	स्त्री	
17	18	19	20	21	22	23	24	25	26	27	28	29	30	31	32	33	34	35	36	37	38	1
32	3	..	4	1	..	..	..	11	4	..	..	..	..	1	..	..	..	9	..	48	98	350
79	14	46	18	2	..	..	..	16	6	..	..	1	..	..	..	..	..	6	..	126	214	351
23	6	7	8	2	..	..	..	6	7	..	..	..	..	1	..	..	..	3	..	38	58	352
37	..	32	6	..	..	..	..	1	..	..	..	..	..	..	..	..	..	6	..	77	122	353
20	2	10	8	..	..	..	..	1	5	5	..	..	..	..	..	1	..	6	..	43	74	354
61	4	29	14	..	..	..	..	23	26	..	..	..	..	..	..	..	..	1	..	93	125	355
54	1	14	4	..	..	..	..	11	21	..	..	..	..	1	..	..	..	..	..	68	120	356
123	12	45	19	7	..	..	..	42	53	1	..	..	..	2	..	1	..	12	2	186	313	357
99	5	39	9	7	..	..	..	39	53	1	..	..	..	2	..	1	..	12	2	151	268	
24	7	6	10	..	..	..	..	3	..	..	..	..	..	..	..	..	..	..	..	35	45	
31	2	37	12	3	2	..	..	..	8	4	..	..	..	..	..	..	..	5	1	62	135	358
68	2	37	18	..	2	..	..	4	4	..	..	..	..	1	..	..	..	4	1	87	151	359
76	..	22	..	4	..	..	..	5	..	34	8	..	..	1	..	..	..	16	2	119	258	360
34	1	61	17	..	..	..	..	14	2	..	..	..	..	..	..	..	..	5	2	100	160	361
52	4	18	11	2	..	..	..	10	6	1	..	..	..	..	..	2	..	2	..	84	114	362
18	4	18	3	..	..	..	..	8	5	..	..	..	..	..	..	..	..	7	..	56	96	363
35	1	3	6	..	..	..	..	4	8	2	..	2	..	..	..	1	..	1	..	61	85	364
32	..	2	..	1	..	..	..	2	8	..	..	..	..	..	..	..	..	2	..	38	58	365
42	10	19	15	1	..	..	..	6	5	1	..	..	..	7	..	..	..	4	..	88	120	366
165	12	154	116	4	1	..	..	56	32	47	1	7	..	37	4	13	..	70	12	677	957	367
25	..	16	4	..	..	..	..	4	6	..	..	..	..	..	..	..	..	..	..	39	66	368
44	4	7	..	1	..	..	..	2	9	85	76	..	..	2	..	31	..	4	..	158	203	369
52	10	24	..	1	..	..	..	13	11	..	..	2	2	1	..	6	..	8	2	106	171	370
68	..	43	3	..	..	..	..	23	61	..	..	..	..	..	..	..	..	4	..	118	188	371
74	21	24	8	1	..	..	..	21	11	..	..	1	..	1	..	2	..	12	3	138	202	372
71	6	40	..	1	..	..	..	38	21	1	..	2	..	..	..	9	..	4	..	158	272	373
80	3	88	25	1	..	..	..	.	..	..	..	..	.	..	..	..	..	2	..	124	225	374
58	3	21	19	..	..	..	..	..	..	1	..	..	..	..	..	..	..	1	..	60	99	375
26	..	43	26	1	..	.	..	1	1	..	..	..	..	1	..	..	..	6	..	67	114	376
120	2	78	79	..	..	..	..	10	..	9	11	..	..	1	1	..	..	4	1	163	274	377
21	..	3	9	..	..	..	..	..	..	..	..	..	..	..	..	..	..	1	..	27	30	378
37	..	13	7	1	..	..	..	..	..	..	..	.	..	..	..	..	..	2	1	60	96	379
13	..	27	4	..	..	..	..	..	..	..	..	..	..	..	..	..	..	2	..	30	56	380
19	.	38	5	..	..	..	..	2	..	..	..	..	..	..	..	..	..	1	..	48	94	381
60	1	69	33	..	..	..	..	5	..	..	..	..	..	..	..	..	..	1	..	97	197	382
121	1	85	38	..	..	..	..	7	1	..	..	..	..	1	..	1	..	13	2	194	336	383
69	..	48	50	..	..	..	..	13	10	..	..	..	..	..	..	..	..	1	..	119	158	384
18	..	11	2	..	..	..	..	1	2	..	..	..	..	..	..	..	..	2	..	26	49	385
121	4	98	36	1	..	..	..	32	9	2	..	..	..	2	..	1	..	12	1	223	397	386
17	..	1	1	..	..	..	..	4	3	..	..	..	..	..	..	..	..	..	..	27	38	387
38	1	11	10	..	..	..	..	..	3	..	..	3	..	3	..	19	..	3	..	56	94	388
106	1	60	40	..	..	..	..	24	38	1	..	2	..	3	..	2	..	5	1	190	287	389
28	..	17	7	3	..	..	..	13	25	..	..	..	..	..	..	..	..	1	1	71	106	390
70	1	54	57	..	..	..	..	37	37	..	..	..	..	..	..	..	..	5	1	126	114	391

जनगणना का प्राथमिक सारांश

स्थानीय कोड नं.	गांव/वार्ड गणना ब्लाक का नाम	गांव का क्षेत्रफल एकड़ में नगर/वार्ड का वर्ग कि.मी. में	आबाद रिहायशी मकानों की संख्या	परिवारों की संख्या	गिने गये व्यक्तियों की कुल संख्या (बेघरबार और संस्थाओं में रहने वाले व्यक्तियों सहित			अनुसूचित जातियां		अनुसूचित जन-जातियां		साक्षर एवं शिक्षित व्यक्ति		(I-IX) कुल काम करने वाले	
					व्यक्ति	पु.	स्त्री	पु.	स्त्री	पु.	स्त्री	पु.	स्त्री	पु.	स्त्री
1	2	3	4	5	6	7	8	9	10	11	12	13	14	15	16
392	माछी	533.43	..	..	..	वीरान	..	..	..	..	..	..	..	..	..
393	ईशुरवारा	3,437.48	275	297	1,656	866	790	182	171	..	..	361	83	448	151
394	पेरखेरी चम्पत	660.16	31	36	159	82	77	42	31	..	..	23	8	39	20
395	मुडराजरुआ खेरा	2,670.74	238	371	2,162	1,130	1,032	221	218	..	..	495	220	574	130
396	हनौता परीछत	1,975.05	134	146	805	404	401	55	63	..	..	156	42	203	30
397	पाली	1,405.30	52	62	373	194	179	65	58	..	..	68	12	106	7
398	तोड़ा नरयावली	1,250.89	122	152	879	450	429	161	158	..	..	170	63	238	64
399	चांदामऊ	1,804.69	199	246	1,302	699	603	124	109	..	..	195	45	346	25
400	खैरई	852.42	67	86	445	226	219	35	44	..	..	95	18	115	15
401	बसिया भोती	580.27	54	55	276	133	143	13	14	..	..	19	2	70	54
402	बमूरा	750.53	25	32	200	109	91	11	14	..	..	30	4	60	17
403	बारंगना	606.86	..	..	..	वीरान	..	..	..	..	..	..	..	..	..
404	ननऊ	641.64	43	44	206	103	103	57	53	..	..	19	12	56	37
405	मड़ना	364.43	..	..	..	बीरान	..	..	..	..	..	..	..	..	..
406	लुहर्रा	1,382.55	130	157	887	453	434	84	74	..	..	204	58	241	75
407	बेरखेरी भोंती	421.41	6	6	38	22	16	5	6	..	..	3	..	10	..
408	जालन्धर	5,801.45	284	295	1,867	953	914	183	208	..	..	398	111	513	48
409	बरोदिया वल्लभ	1,084.85	95	95	520	267	253	59	56	..	..	101	32	152	51
410	रूपाऊ	744.99	29	29	135	69	66	19	19	..	..	22	1	45	8
411	बहरोल	732.82	51	51	293	157	136	12	14	..	..	20	..	82	30
412	सेमरा चरखरा	1,727.89	87	87	469	242	227	70	82	..	..	46	4	139	40
413	गुनगुत्ता	528.06	6	13	64	28	36	..	..	..	..	2	..	15	1
414	मानक चोक	2,198.90	44	69	340	189	151	43	32	..	..	14	3	112	51
415	हरवंशपुरा	1,347.00	37	50	350	176	174	17	13	..	..	42	4	99	39
416	टीला बुजुर्ग	1,613.45	102	116	854	442	412	69	66	..	..	203	59	253	49
417	मेनवाराकलां	2,106.50	104	121	662	359	303	161	132	..	..	88	21	196	48
	मेनवराकलां		49	61	347	191	156	54	40	..	..	64	20	101	8
	लखनपुर		55	60	315	168	147	107	92	..	..	24	1	95	40
418	घनोरा	921.00	21	34	161	94	67	3	1	..	..	28	4	46	9
419	पडारसोई	1,844.19	142	142	725	397	328	61	59	..	..	153	49	209	67
420	खिरियाकोजीवारा	343.85	30	30	153	83	70	18	19	..	..	29	3	52	18
421	नोरजा	896.29	38	38	240	126	114	9	9	..	..	51	7	60	..
422	गमिरिया राहतगढ़	1,133.60	81	100	544	264	280	39	49	..	..	88	37	148	110
423	मेंनवारा खुर्द	386.15	14	14	86	44	42	22	18	..	..	7	1	24	13
424	पथरिया	318.25	51	51	360	175	185	..	..	..	..	58	26	75	47
425	खजुरिया	738.35	49	76	388	194	194	80	79	..	..	50	20	95	44
426	पचवाषा	279.17	..	..	..	वीरान	..	..	..	..	..	.	..	..	..
427	तातारपुर	290.01	12	18	82	41	41	11	9	..	..	15	11	22	11
428	मागोरिया	504.15	8	9	41	27	14	8	3	..	..	16	..	23	9
429	शेखजोहरिया	331.65	..	..	..	वीरान	..	..	..	..	..	..	..	..	..
430	मोहासा	1,177.69	58	63	362	176	186	72	69	..	..	51	17	105	53
431	मरदानपुर	1,084.15	104	112	610	318	292	76	73	..	..	146	43	173	58
432	बेरखेरी	560.58	42	55	272	150	122	36	44	..	..	76	17	75	33
433	बिचपुरी	413.11	88	95	515	276	239	90	92	..	..	95	17	156	60

सागर तहसील

काम करने वाले																							
I		II		III		IV		V(a)		V(b)		VI		VII		VIII		IX		X काम न करने वाले		स्थानीय कोड नं.
पु.	स्त्री	पु.	स्त्री	पु.	स्त्री	पु.	स्त्री	पु.	स्त्री	पु.	स्त्री	पु.	स्त्री	पु.	स्त्री	पु.	स्त्री	पु.	स्त्री	पु.	स्त्री	
17	18	19	20	21	22	23	24	25	26	27	28	29	30	31	32	33	34	35	36	37	38	1
..	..	..	..	.	..	..	..	..	.. वीरान	..	..	..	..	..	..	..	..	..	..	..	..	392
261	6	60	44	3	..	..	..	87	98	2	..	2	..	8	..	1	..	24	3	418	639	393
17	1	19	14	..	..	..	..	3	5	..	..	..	..	..	..	..	..	..	..	43	57	394
244	27	139	84	14	..	..	..	41	16	1	..	12	..	42	..	51	..	30	3	556	902	395
114	..	45	19	10	..	..	..	21	11	1	..	5	..	1	..	..	..	6	..	201	371	396
53	3	19	2	..	..	..	..	14	2	..	..	..	..	..	..	15	..	5	..	88	172	397
124	4	66	34	1	..	..	..	33	26	..	..	6	..	3	..	..	..	5	..	212	365	398
222	5	99	18	.	..	..	..	4	1	1	1	1	..	2	..	14	..	3	..	353	578	399
72	8	23	5	.	..	..	..	12	2	..	..	1	..	5	..	..	..	2	..	111	204	400
51	3	16	48	2	1	..	..	..	1	..	..	..	..	..	..	..	..	1	1	63	89	401
42	2	12	13	2	..	..	..	1	..	..	..	..	..	..	..	..	..	3	2	49	74	402
..	..	..	..	..	..	..	..	..	.. वीरान	..	..	..	..	..	..	..	..	..	..	..	..	403
31	3	16	18	2	..	..	..	3	16	..	..	..	..	1	..	..	..	3	..	47	66	404
..	..	..	..	..	..	..	..	..	.. वीरान	..	..	..	..	..	..	..	..	..	..	..	..	405
162	24	41	8	..	..	..	..	30	43	..	..	..	..	1	..	..	..	7	..	212	359	406
5	..	2	..	2	..	..	..	..	..	..	..	..	..	..	..	..	..	1	..	12	16	407
320	9	36	5	13	..	..	..	74	24	1	..	1	..	3	1	21	3	44	6	440	866	408
96	20	28	19	..	..	..	..	21	12	..	..	..	..	2	..	..	..	5	..	115	202	409
24	1	18	7	..	..	..	..	2	..	..	..	..	..	..	..	..	..	1	..	24	58	410
37	..	38	25	..	..	..	..	7	5	..	..	..	..	..	..	..	..	..	..	75	106	411
68	1	41	29	2	..	..	..	24	10	..	..	..	..	..	..	..	..	4	..	103	187	412
12	..	2	1	..	..	..	..	..	..	..	..	..	..	1	..	..	..	..	..	13	35	413
30	..	68	38	..	..	..	..	8	12	..	..	..	..	1	1	1	..	4	..	77	100	414
41	1	46	37	..	..	..	..	9	1	..	..	..	..	..	..	..	..	3	..	77	135	415
152	1	75	47	1	..	..	..	10	1	..	..	..	..	1	..	..	..	14	..	189	363	416
87	..	93	48	..	..	..	..	2	..	5	..	..	..	..	..	..	..	9	..	163	255	417
64	..	26	8	..	..	..	..	2	..	3	..	..	..	..	..	..	..	6	..	90	148	
23	..	67	40	..	..	..	..	..	..	2	..	..	..	..	..	..	..	3	..	73	107	
12	..	23	7	..	..	..	..	1	1	5	1	..	..	..	..	..	..	5	..	48	58	418
114	6	70	33	..	..	..	..	16	27	..	..	..	..	..	..	2	..	7	1	188	261	419
36	2	13	16	..	..	..	..	1	..	..	..	..	..	..	..	..	..	2	..	31	52	420
44	..	15	..	..	..	..	..	..	..	..	..	..	..	..	..	..	..	1	..	66	114	421
83	5	34	48	..	..	..	..	23	56	..	..	..	..	2	..	..	..	6	1	116	170	422
10	1	10	5	..	..	..	..	3	7	..	..	..	..	..	..	..	..	1	..	20	29	423
63	9	8	..	..	..	..	..	4	1	..	..	..	..	..	..	..	..	..	37	100	138	424
54	4	16	4	..	..	..	..	12	35	1	..	..	..	..	..	..	..	12	1	99	150	425
..	..	..	..	..	..	..	..	..	.. वीरान	..	..	..	..	..	..	..	..	..	..	..	..	426
11	..	10	8	..	..	..	..	..	3	..	..	..	..	..	..	..	..	1	..	19	30	427
5	1	2	2	..	..	..	..	2	6	..	..	1	..	..	..	..	..	13	..	4	5	428
..	..	..	..	..	..	..	..	..	.. वीरान	..	..	..	..	..	..	..	..	..	..	..	..	429
47	2	55	39	..	..	..	..	1	12	..	..	..	..	..	..	..	..	2	..	71	133	430
88	3	35	32	3	..	..	..	37	23	5	..	..	..	1	..	..	..	4	..	145	234	431
28	..	19	21	..	..	..	..	14	12	4	..	..	..	4	..	..	..	6	..	75	89	432
58	1	19	10	..	..	..	..	40	47	3	1	2	..	3	..	..	..	26	1	120	179	433

जनगणना का प्राथमिक सारांश

स्थानीय कोड नं.	गांव/वार्ड गणना ब्लाक का नाम	गांव का क्षेत्रफल (एकड़ में नगर/वार्ड का वर्ग कि.मी. में	आबाद रिहायशी मकानों की संख्या	परिवारों की संख्या	गिने गये व्यक्तियों की कुल संख्या (बेघरबार और संस्थाओं में रहने वाले व्यक्तियों सहित			अनुसूचित जातियां		अनुसूचित जन-जातियां		साक्षर एवं शिक्षित व्यक्ति		(I-IX) कुल काम करने वाले	
					व्यक्ति	पु.	स्त्री	पु.	स्त्री	पु.	स्त्री	पु.	स्त्री	पु.	स्त्री
1	2	3	4	5	6	7	8	9	10	11	12	13	14	15	16
434	दादपुर	637.98	27	27	138	69	69	10	11	..	..	17	2	38	26
435	सोठिया	1,079.71	22	22	120	63	57	14	12	..	..	21	3	34	..
436	पीपरखेरी	570.57	24	24	119	61	58	10	10	..	..	7	..	32	..
437	काठीधाटी	810.98	32	32	161	89	72	14	10	..	..	20	..	47	..
438	जामुनढाना	415.86	35	35	171	94	77	15	15	..	..	17	1	46	2
439	हंसरई	444.27	..	..	..	वीरान	..	..	..	..	..	..	..	..	..
440	मसानिया	781.13	8	13	48	22	26	..	..	..	..	2	..	11	1
441	सिकारपुर	760.96	68	71	341	192	149	9	6	..	..	6	..	131	15
442	सेमरा मेड़ा	961.58	59	59	310	166	144	27	29	..	..	9	1	103	33
443	मुड़िया	369.81	4	4	37	20	17	..	..	..	..	6	1	15	2
444	मनकापुर	655.75	17	17	83	47	36	2	1	..	..	2	..	32	5
445	चौकी	2,160.71	40	40	183	95	88	39	29	..	..	2	..	55	21
446	बिलासपुर	606.79	7	7	48	28	20	1	2	..	..	3	..	18	..
447	कल्यानपुर माल	212.07	26	30	163	84	79	41	35	..	..	18	5	40	1
448	कल्यानपुर बीर	251.84	..	..	..	वीरान	..	..	..	..	..	..	..	..	..
449	पीपलखेरी	526.79	..	..	..	वीरान	..	..	..	..	..	..	..	..	..
450	बीरपुरा	85.39	..	..	..	वीरान	..	..	..	..	..	..	..	..	..
451	मड़ा	377.70	1	1	9	5	4	..	..	..	..	..	..	4	1
452	रसूलपुर	368.09	2	2	9	6	3	..	..	..	..	..	..	4	..
453	पाटन	130.96	..	..	..	वीरान	..	..	..	..	..	..	..	..	..
454	लालबाग	624.83	15	19	70	38	32	6	3	..	..	1	..	21	9
455	गाजीखेरा	405.98	11	12	65	35	30	5	5	..	..	9	1	22	6
456	नया खेरा	532.01	8	11	74	39	35	1	1	..	..	10	1	20	2
457	उमरिया सेमरा	1,309.62	51	74	444	225	219	100	85	..	..	39	3	130	41
458	हुरा कुटगुवा	1,754.67	75	78	409	225	184	89	80	..	..	68	15	115	69
459	परासली कलां	693.12	72	82	436	242	194	44	34	..	..	104	27	154	68
460	चन्दन हारी	957.62	36	43	226	125	101	24	29	..	..	41	17	67	8
461	हिनोतिया कलां	972.25	103	120	612	327	285	52	44	..	..	83	13	173	21
462	मानकी सलैया	1,377.79	91	110	588	314	274	72	71	..	..	98	26	188	15
463	सागोनी उमरिया	1,333.73	80	84	464	258	206	36	32	..	..	89	29	143	4
464	कोलुवा	735.91	41	41	262	149	113	19	17	..	..	27	..	87	..
465	जेतपुरा	780.65	37	37	200	114	86	25	31	..	..	22	..	71	..
466	मडदेवरा	828.73	49	50	330	172	158	26	24	..	..	43	3	101	4
467	बिहता वली नगर	585.10	21	21	141	73	68	12	9	..	..	17	1	39	3
468	नादनवारा	1,006.19	44	44	241	134	107	19	15	..	..	30	..	82	7
469	भबूका वारी	2,106.93	69	69	412	225	187	30	30	..	..	57	8	133	12
470	पेखलोन	898.92	68	70	368	197	171	39	42	..	..	34	5	117	16
471	ढेकरी	679.92	50	50	305	156	149	24	26	..	..	25	3	84	6
472	महना	1,194.71	144	145	815	436	379	43	44	..	..	141	28	245	20
473	ओसानखेरी	523.79	36	42	289	152	137	43	47	..	..	41	12	81	29
474	बकना	671.28	59	62	342	183	159	37	24	..	..	30	1	111	61
475	कनेरा	755.47	16	21	113	56	57	3	4	..	..	6	1	33	7
476	लचक्याई	682.63	35	40	220	119	101	12	6	..	..	14	2	53	14
477	निवोदिया	426.41	70	81	394	205	189	48	34	..	..	20	5	125	58

सागर तहसील

काम करने वाले																							
I		II		III		IV		V(a)		V(b)		VI		VII		VIII		IX		X काम न करने वाले		स्थानीय कोड नं.
पु.	स्त्री	पु.	स्त्री	पु.	स्त्री	पु.	स्त्री	पु.	स्त्री	पु.	स्त्री	पु.	स्त्री	पु.	स्त्री	पु.	स्त्री	पु.	स्त्री	पु.	स्त्री	
17	18	19	20	21	22	23	24	25	26	27	28	29	30	31	32	33	34	35	36	37	38	1
13	..	10	3	1	..	..	..	11	21	1	..	..	..	2	2	..	..	..	..	31	43	434
27	..	7	..	..	..	..	..	..	..	..	..	..	..	..	..	..	..	..	..	29	57	435
18	..	13	..	..	..	..	..	..	..	1	..	..	..	..	..	..	..	..	..	29	58	436
35	..	10	..	..	..	..	..	..	..	..	..	..	..	..	..	..	..	2	..	42	72	437
23	..	16	1	1	..	..	..	3	1	..	..	..	..	1	..	..	..	2	..	48	75	438
..	..	..	..	..	..	..	..	..	..	वीरान	..	..	..	..	..	..	..	..	..	..	..	439
9	..	2	1	..	..	..	..	..	..	..	..	..	..	..	..	..	..	..	..	11	25	440
21	..	13	1	50	5	..	..	1	..	..	..	..	..	44	9	..	..	2	..	61	134	441
46	..	48	26	..	..	..	..	5	7	..	..	..	..	..	..	..	..	4	..	63	111	442
6	..	4	1	3	..	..	..	..	..	..	..	..	..	2	1	..	..	..	..	5	15	443
10	..	17	5	..	..	..	..	..	..	..	..	..	..	5	..	..	..	..	..	15	31	444
22	..	21	10	4	..	..	..	3	7	..	..	..	..	..	..	1	3	4	1	40	67	445
14	..	..	..	4	..	..	..	..	..	..	..	..	..	..	..	..	..	..	..	10	20	446
20	..	4	..	2	..	..	..	11	1	..	..	..	..	2	..	..	..	1	..	44	78	447
..	..	..	..	..	..	..	..	..	..	वीरान	..	..	..	..	..	..	..	..	..	..	..	448
..	..	..	..	..	..	..	..	..	..	वीरान	..	..	..	..	..	..	..	..	..	..	..	449
..	..	..	..	..	..	..	..	..	..	वीरान	..	..	..	..	..	..	..	..	..	..	..	450
1	..	3	1	..	..	..	..	..	..	..	..	..	..	..	..	..	..	..	..	1	3	451
1	..	..	..	1	..	..	..	..	..	..	..	..	..	..	..	1	..	1	..	2	3	452
..	..	..	..	..	..	..	..	..	..	वीरान	..	..	..	..	..	..	..	..	..	..	..	453
8	..	9	9	3	..	..	..	1	..	..	..	..	..	..	..	..	..	..	..	17	23	454
5	..	10	2	5	..	..	..	..	4	..	..	..	..	..	..	..	..	2	..	13	24	455
10	..	9	2	..	..	..	..	..	..	..	..	..	..	1	..	..	..	..	..	19	33	456
76	1	10	8	2	..	..	..	36	32	2	..	..	..	..	..	..	..	4	..	95	178	457
68	36	24	18	2	..	..	..	13	15	2	..	..	..	2	..	..	..	4	..	110	115	458
92	37	30	27	8	..	..	..	13	4	..	..	..	..	3	..	..	..	8	..	88	126	459
42	1	17	5	1	..	..	..	..	..	5	2	..	..	1	..	..	..	1	..	58	93	460
104	4	40	11	..	..	..	..	3	..	12	6	..	..	7	..	..	..	7	..	154	264	461
130	7	43	8	..	..	..	..	5	..	4	..	..	..	1	..	..	..	5	..	126	259	462
58	1	43	..	1	..	..	..	8	..	18	..	..	..	5	2	..	..	10	1	115	202	463
51	..	29	..	..	..	..	..	4	..	..	..	..	..	..	..	..	..	3	..	62	113	464
47	..	16	..	..	..	..	..	7	..	..	..	..	..	..	..	..	..	1	..	43	86	465
55	1	34	3	..	..	..	..	11	..	..	..	..	..	..	..	..	..	1	..	71	154	466
28	..	10	3	..	..	..	..	..	..	..	..	..	..	..	..	..	..	1	..	34	65	467
58	5	11	2	..	..	..	..	10	..	2	..	..	..	..	..	..	..	1	..	52	100	468
76	3	46	9	..	..	..	..	6	..	1	..	..	..	..	..	..	..	4	..	92	175	469
77	6	17	10	3	..	..	..	18	..	..	..	..	..	..	..	..	..	2	..	80	155	470
68	3	5	3	6	..	..	..	3	..	..	..	..	..	..	..	..	..	2	..	72	143	471
125	5	85	11	7	..	..	..	15	3	1	..	..	..	4	1	..	..	8	..	191	359	472
39	1	36	28	4	..	..	..	..	..	..	..	..	..	..	..	..	..	2	..	71	108	473
77	40	17	20	2	..	..	..	7	1	..	..	2	..	2	..	..	..	4	..	72	98	474
21	3	5	4	2	..	..	..	..	..	2	..	..	..	..	..	..	..	3	..	23	50	475
49	4	11	10	1	..	..	..	..	..	..	..	..	..	1	..	..	.	1	..	66	87	476
52	26	61	32	..	..	..	..	4	..	..	..	..	..	..	..	..	..	8	..	80	131	477

जनगणना का प्राथमिक सारांश

स्थानीय कोड नं.	गांव/वार्ड गणना ब्लाक का नाम	गांव का क्षेत्रफल एकड़ में नगर/वार्ड का वर्ग कि.मी. में	आबाद रिहायशी मकानों की संख्या	परिवारों की संख्या	गिने गये व्यक्तियों की कुल संख्या (बेघरबार और संस्थाओं में रहने वाले व्यक्तियों सहित)			अनुसूचित जातियां		अनुसूचित जन-जातियां		साक्षर एवं शिक्षित व्यक्ति		(I-IX) कुल काम करने वाले	
					व्यक्ति	पु.	स्त्री	पु.	स्त्री	पु.	स्त्री	पु.	स्त्री	पु.	स्त्री
1	2	3	4	5	6	7	8	9	10	11	12	13	14	15	16
478	हिरनखेरा	2,133.42	129	168	963	505	458	204	185	..	..	131	3	264	35
479	सोनपुर	689.74	32	41	262	156	106	23	15	..	..	18	..	78	1
480	इसलामपुर	352.50	..	..	..	..	वीरान	..	..	..	..	..	..	..	..
481	कोलुवा	441 86	52	52	298	155	143	16	8	..	..	17	4	87	4
482	किटुवा	1,219.76	59	63	390	211	179	32	36	..	..	57	7	104	8
483	ककरुआ	406.52	19	19	104	56	48	21	14	..	..	8	..	32	1
484	बरबटू	340.57	48	48	275	155	120	23	21	..	..	43	3	82	..
485	सेनपा	1,528.82	32	36	176	98	78	21	19	..	..	30	1	63	16
486	परासरी त्योंदा	1,335.58	61	75	368	202	166	64	43	..	..	41	8	137	42
487	खिरिया झिला	397.87	39	46	219	114	105	15	10	..	..	19	3	66	17
488	ऐरन मिर्जापुर	1,645.08	101	113	605	321	284	44	36	..	..	77	9	171	36
489	मीर खेरी	779.66	58	58	317	166	151	47	47	..	..	66	20	89	13
490	किशनपुर	843.41	57	63	333	179	154	26	21	..	..	51	1	99	13
491	पिपरिया घाट	375.37	22	22	125	72	53	2	4	..	..	24	5	43	2
492	बिलाकुवा खेरा	334.40	10	10	65	32	33	7	3	..	..	14	2	16	..
493	कठेली	226.61	..	..	..	..	वीरान	..	..	..	..	..	..	..	..
494	रुसल्ला	561.14	30	30	181	93	88	6	10	..	..	21	2	50	4
495	कठोदा फाजलपुर	1,609.06	84	91	472	260	212	67	58	..	..	86	17	152	26
496	बहादुर पुर	1,428.67	58	73	439	207	232	67	67	..	..	48	17	126	22
497	छीरखेरा	447.87	17	17	105	50	55	27	28	..	..	14	2	28	10
498	हिनोतिया खुर्द	382.13	9	9	82	47	35	12	12	..	..	7	..	26	2
499	गावरी	487.10	21	21	107	60	47	23	18	..	..	..	..	38	23
500	दरकोली	916.43	34	34	220	118	102	..	..	..	..	13	..	57	52
501	खेजरा माफी	1,141.27	112	113	627	348	279	40	44	..	..	93	19	194	56
502	परासरी खुर्द	449.53	23	23	149	87	62	18	15	..	..	7	..	49	24
503	चाकर पुर	277.25	2	2	14	8	6	..	..	..	..	..	..	7	..
504	सोंधनी	122.34	..	..	..	..	वीरान	..	..	..	..	..	..	..	..
505	गडाघाट	478.55	43	46	216	109	107	7	9	..	..	30	3	59	1
506	पिपरिया चोर	634.26	23	25	137	69	68	2	3	..	..	5	1	40	3
507	भामरा	236.23	3	3	19	9	10	..	..	..	..	..	..	8	6
508	भुलनाभानगढ़	899.82	40	42	230	128	102	36	22	..	..	7	2	69	44
509	वरखेरा	810.40	59	65	331	174	157	36	37	..	..	40	5	99	5
510	सेमरा झिला	647.71	43	43	235	124	111	19	20	..	..	64	23	69	19
511	चन्द्रपुर	1,031.15	69	82	443	232	211	29	25	..	..	81	13	122	1
512	डावरी	691.21	79	79	440	249	191	39	27	..	..	94	4	125	3
513	करैया	940.65	49	49	250	143	107	25	31	..	..	36	1	79	20
514	रजोली	704.19	64	70	409	228	181	27	25	..	..	70	5	132	8
515	परसोरा	515.65	22	25	134	69	65	3	2	..	..	15	2	38	7
516	रजवांस	1,347.54	82	88	440	228	212	70	56	..	..	69	23	132	29
517	खरी गुमरिया	1,218.91	81	83	461	236	225	24	17	..	..	83	31	140	59
518	पिपरिया खास	443.36	30	33	179	103	76	23	15	..	..	31	..	50	11
519	गड़ा	429.23	12	12	85	42	43	9	8	..	..	6	..	28	9
520	मड़िया	335.22	..	..	..	..	वीरान	..	..	..	..	..	..	..	..
521	बिनायकी	728.51	83	83	426	229	197	31	23	.	..	54	6	119	20

सागर तहसील

काम करने वाले																						
I		II		III		IV		V(a)		V(b)		VI		VII		VIII		IX		X काम न करने वाले		स्थानीय कोड नं.
पु	स्त्री	पु.	स्त्री	पु.	स्त्री	पु.	स्त्री	पु.	स्त्री	पु.	स्त्री	पु.	स्त्री	पु.	स्त्री	पु.	स्त्री	पु.	स्त्री	पु.	स्त्री	
17	18	19	20	21	22	23	24	25	26	27	28	29	30	31	32	33	34	35	36	37	38	1
120	2	117	32	1	..	..	..	21	1	..	..	..	..	1	..	..	..	4	..	241	423	478
43	..	34	1	..	..	..	..	..	..	..	..	..	..	..	..	..	..	1	..	78	105	479
..	..	..	..	..	..	..	..	..	..	..	..	वीरान	..	..	..	..	..	..	..	..	..	480
63	3	18	1	.	..	..	..	2	..	..	..	..	..	..	..	..	..	4	..	68	139	481
42	4	49	4	..	..	..	..	8	..	1	..	..	..	1	..	..	..	3	..	107	171	482
12	..	16	1	..	..	..	..	3	..	..	..	..	..	..	..	..	..	1	..	24	47	483
42	..	35	..	..	..	..	..	1	..	..	..	..	..	..	..	..	..	4	..	73	120	484
29	2	28	14	2	..	..	..	..	..	..	..	..	..	1	..	..	..	3	..	35	62	485
58	12	62	30	9	..	..	..	6	..	..	..	..	..	..	..	..	..	2	..	65	124	486
35	..	26	17	..	..	..	..	2	..	..	..	..	..	..	..	..	..	3	..	48	88	487
86	4	71	29	1	..	..	..	6	1	..	..	..	..	2	..	..	..	5	2	150	248	488
50	..	25	11	1	..	..	..	5	2	..	..	..	..	..	..	..	..	8	..	77	138	489
64	..	30	13	..	..	..	..	2	..	..	..	..	..	..	..	..	..	3	..	80	141	490
36	..	6	2	..	..	..	..	..	..	..	..	..	..	..	..	..	..	1	..	29	51	491
9	..	6	..	..	..	..	..	..	..	..	..	..	..	1	..	..	..	..	..	16	33	492
..	..	..	..	..	..	..	..	..	..	..	..	वीरान	..	..	..	..	..	..	..	..	..	493
26	2	21	2	..	..	..	..	..	..	..	..	..	..	..	..	..	..	3	..	43	84	494
86	1	52	24	..	..	..	..	3	1	1	..	..	..	7	..	..	..	3	..	108	186	495
58	2	37	..	5	..	..	..	18	17	..	..	..	..	..	..	..	..	8	3	81	210	496
17	..	3	..	2	..	2	..	2	10	..	..	..	..	..	..	..	..	2	..	22	45	497
11	..	..	..	13	..	..	..	..	2	..	..	..	..	2	..	..	..	..	..	21	33	498
32	19	6	4	..	..	..	..	..	..	..	..	..	..	..	..	..	..	..	..	22	24	499
21	21	35	31	..	..	..	..	..	..	..	..	..	..	..	..	..	..	1	..	61	50	500
128	26	38	15	..	..	..	..	15	15	1	..	..	..	2	..	..	..	10	..	154	223	501
39	18	9	6	..	..	..	..	..	..	..	..	..	..	..	..	..	..	1	..	38	38	502
3	..	4	..	..	..	..	..	..	..	..	..	..	..	..	..	..	..	1	..	1	6	503
..	..	..	..	..	..	..	..	..	..	..	..	वीरान	..	..	..	..	..	..	..	..	..	504
40	1	15	..	1	..	..	..	1	..	..	..	..	..	..	..	..	..	2	..	50	106	505
33	..	6	3	..	..	..	..	..	..	..	..	..	..	..	..	..	..	1	..	29	65	506
2	1	6	5	..	..	..	..	..	..	..	..	..	..	..	..	..	..	..	..	1	4	507
51	35	13	9	..	..	..	..	1	..	..	..	..	..	2	..	..	..	2	..	59	58	508
58	3	34	1	..	..	..	..	3	..	..	..	..	..	1	..	..	..	3	1	75	152	509
37	5	18	11	..	..	..	..	2	3	3	..	..	..	..	..	..	..	9	..	55	92	510
89	1	27	..	..	..	..	..	..	..	..	..	..	..	2	..	..	..	4	..	110	210	511
107	3	13	..	..	..	..	..	..	..	..	..	..	..	..	..	..	..	5	..	124	188	512
59	1	14	19	..	..	..	..	2	..	..	..	..	..	..	..	..	..	4	..	64	87	513
83	1	33	6	..	..	..	..	12	1	..	..	..	..	..	..	..	..	4	..	96	173	514
24	1	8	5	5	..	..	..	..	..	..	1	..	..	..	..	..	..	1	..	31	58	515
44	2	53	15	2	..	..	..	6	1	8	9	..	..	10	..	1	..	8	2	96	183	516
75	4	52	51	..	..	..	..	2	4	3	..	5	..	..	..	..	..	3	..	96	166	517
40	2	8	9	..	..	..	..	..	..	..	..	..	..	..	..	..	..	2	..	53	65	518
22	..	6	9	..	..	..	..	..	..	..	..	वीरान	..	..	..	..	..	..	..	14	34	519
..	..	..	..	..	..	..	..	..	..	..	..	..	..	..	..	..	..	..	..	..	..	520
81	..	36	20	..	..	..	..	..	..	..	..	..	..	..	..	..	..	2	..	110	177	521

जनगणना का प्राथमिक सारांश

स्थानीय कोड नं.	गांव/वार्ड गणना ब्लाक का नाम	गांव का क्षेत्रफल एकड़ में नगर/वार्ड का वर्ग कि.मी. में	आबाद रिहायशी मकानों की संख्या	परिवारों की संख्या	गिने गये व्यक्तियों की कुल संख्या (बेघरबार और संस्थाओं में रहने वाले व्यक्तियों सहित)			अनुसूचित जातियां		अनुसूचित जन-जातियां		साक्षर एवं शिक्षित व्यक्ति		(I-IX) कुल काम करने वाले	
					व्यक्ति	पु.	स्त्री	पु.	स्त्री	पु	स्त्री	पु.	स्त्री	पु.	स्त्री
1	2	3	4	5	6	7	8	9	10	11	12	13	14	15	16
522	पिपरिया मुखतार	335.22	..	..	..	..	वीरान		..	..	..	..	..	..	..
523	खाता खेड़ी	781.45	47	47	283	158	125	53	50	..	..	39	1	81	6
524	झिला	4,460.22	237	262	1746	936	810	218	192	..	..	308	73	545	130
525	बम्होरी	583.64	22	32	188	114	74	36	22	..	..	23	4	62	2
526	बासोदा	1,227.27	54	70	403	221	182	72	65	..	..	61	21	126	14
527	सिंगरई	260.53	2	3	13	8	5	..	..	..	..	..	..	3	..
528	साइखेरा	982.47	36	45	256	138	118	27	26	..	..	22	3	82	20
529	बटयावदा	1,029.93	132	150	781	384	397	129	141	..	..	145	51	233	11
530	रूसल्ला	366.21	8	17	106	56	50	14	16	..	..	22	1	24	2
531	पचोहा	1,188.03	63	88	490	265	225	86	70	..	..	67	8	151	77

सागर

	सागर (न.स.)	**52.03**	**24,676**		**154,785**		**70,930**		**13,169**			..	**28,584**		**7,182**
				27,913		**83,856**		**15,020**		..		**53,914**		**39,189**	
30/IV	**(अ) सागर (न. पा)**	**33.75**	**18,713**		**118,574**		**55,598**		**9,998**			..	**22,897**		**5,998**
				21,793		**62,976**		**11,144**		..		**39,927**		**27,961**	
30/IV/1	**सिविल लाइन वार्ड नं. 1**		**932**	**1,059**	**5,429**	**2,948**	**2,481**	**171**	**157**	..	..	**2,176**	**1,314**	**1,218**	**83**
	ब्लाक नं. 1		118	145	703	393	310	19	14	..	..	258	152	165	3
	ब्लाक नं. 2		67	148	700	366	334	8	7	..	..	265	158	150	5
	ब्लाक नं. 3		96	100	603	315	288	4	4	..	..	237	121	124	4
	ब्लाक नं. 4		151	151	540	343	197	17	9	..	..	266	84	208	6
	ब्लाक नं. 5		99	100	488	272	216	..	..	..	..	200	102	125	2
	ब्लाक नं 6		83	91	645	344	301	4	3	..	..	302	238	86	13
	ब्लाक नं. 7		90	90	540	288	252	..	..	..	..	205	144	103	3
	ब्लाक नं. 8		118	119	627	328	299	38	24	..	..	231	171	129	25
	ब्लाक नं. 9		110	115	583	299	284	81	96	..	..	212	144	128	22
30/IV/2	**गोपाल गंज वार्ड नं. 2**		**882**	**895**	**4,339**	**2,330**	**2,009**	**204**	**187**	..	..	**1,730**	**1,036**	**875**	**169**
	ब्लाक नं. 10		176	180	717	424	293	2	2	..	..	328	165	155	10
	ब्लाक नं. 11		143	143	658	321	337	41	40	..	..	237	157	122	35
	ब्लाक नं. 12		95	98	533	279	254	135	116	..	..	172	75	113	16
	ब्लाक नं. 13		116	120	536	295	241	8	10	..	..	221	136	116	22
	ब्लाक नं. 14		108	108	658	368	290	..	..	..	..	261	148	136	26
	ब्लाक नं. 15		128	128	662	349	313	18	19	..	..	273	179	132	37
	ब्लाक नं. 16		116	118	575	294	281	..	..	..	..	238	176	101	23
30/IV/3	**सिंधी कैम्प वार्ड नं. 3**		**136**	**160**	**784**	**410**	**374**	**11**	**18**	..	..	**275**	**212**	**154**	**23**
	ब्लाक नं. 17		136	160	784	410	374	11	18	..	..	275	212	154	23
30/IV/4	**कृष्ण गंज वार्ड नं. 4**		**637**	**688**	**3,536**	**1,819**	**1,717**	**15**	**14**	..	..	**1,291**	**825**	**720**	**76**
	ब्लाक नं. 18		130	130	625	311	314	..	..	..	..	249	200	117	16

काम करने वाले																						
I		II		III		IV		V(a)		V(b)		VI		VII		VIII		IX		X काम न करने वाले		स्थानीय कोड नं.
पु.	स्त्री	पु.	स्त्री	पु.	स्त्री	पु.	स्त्री	पु.	स्त्री	पु.	स्त्री	पु.	स्त्री	पु.	स्त्री	पु.	स्त्री	पु.	स्त्री	पु.	स्त्री	
17	18	19	20	21	22	23	24	25	26	27	28	29	30	31	32	33	34	35	36	37	38	1
..	..	..	..	..	..	..	..	..	..	..	वीरान	..	..	..	..	..	..	..	..	..	..	522
59	..	19	4	..	..	..	..	1	2	..	..	..	..	..	..	..	..	2	..	77	119	523
270	13	191	91	2	..	..	..	48	24	..	..	1	..	8	..	..	..	25	2	391	680	524
58	1	2	1	..	..	..	..	..	..	..	..	..	..	..	..	..	..	2	..	52	72	525
89	..	32	14	..	..	..	..	4	..	..	..	..	..	..	..	..	..	1	..	95	168	526
3	..	..	..	..	..	..	..	..	..	..	..	..	..	..	..	..	..	..	..	5	5	527
49	3	31	17	..	..	..	..	1	..	..	..	..	..	..	..	..	..	1	..	56	98	528
112	..	56	8	4	..	..	..	29	1	4	..	..	..	6	1	3	..	19	1	151	386	529
15	..	6	1	..	..	..	..	2	1	..	..	..	..	..	..	..	..	1	..	32	48	530
93	47	40	26	..	..	..	..	1	1	9	3	..	..	..	..	..	..	8	..	114	148	531

नगर समूह

1,882		504		829		9		6,908		5,221		1,495		6,607		2,976		12,760		44,666		
	120		173		41		..		4,627		464		92		375		61		1,229		63,748	
1,391		297		678		3		6,140		4,423		1,059		5,733		2,147		6,098		35,007		30/IV
	96		81		33		..		4,048		405		61		323		40		911		49,600	
10	2	1	..	20	1	..	..	12	4	93	22	26	..	210	1	73	..	773	53	1,730	2,398	30/IV/1
..	..	..	..	1	..	..	..	..	..	18	..	8	..	58	..	14	..	66	3	228	307	1
1	..	..	..	4	..	..	..	2	2	7	..	2	..	20	..	8	..	106	3	216	329	2
..	..	..	..	..	..	..	..	..	1	10	1	..	..	90	..	5	..	19	2	191	284	3
..	..	..	..	..	..	..	..	..	..	3	..	..	..	..	..	8	..	197	6	135	191	4
..	..	..	..	..	..	..	..	..		3	..	..	..	..	..	..	..	122	2	147	214	5
..	..	..	..	2	..	..	..	2	..	15	..	8	..	2	..	4	..	53	13	258	288	6
..	..	..	..	2	..	..	..	6	1	9	1	5	..	12	..	17	..	52	1	185	249	7
8	2	..	..	7	..	..	..	..	..	14	14	1	..	16	1	10	..	73	8	199	274	8
1	..	1	..	4	1	..	..	2	..	14	6	2	..	12	..	7	..	85	15	171	262	9
44	2	16	7	63	3	1	..	50	87	76	6	43	1	76	1	78	3	428	59	1,455	1,840	30/IV/2
4	1	3	..	8	..	..	..	..	..	16	1	6	..	9	..	15	..	94	8	269	283	10
3	..	1	..	10	..	..	..	4	21	11	1	3	1	7	..	12	..	71	12	199	302	11
20	1	8	3	10	1	..	..	2	1	4	..	21	..	2	..	9	..	37	10	166	238	12
4	..	2	4	5	..	1	..	11	10	8	..	4	..	17	..	4	..	60	8	179	219	13
9	..	2	..	14	2	..	..	12	15	17	3	3	..	17	..	15	2	47	4	232	264	14
1	..	..	..	7	..	..	..	14	30	16	..	6	..	13	..	9	1	66	6	217	276	15
3	..	..	..	9	..	..	..	7	10	4	1	..	..	11	1	14	..	53	11	193	258	16
2	..	..	..	26	..	..	..	3	1	8	4	17	4	17	..	7	..	74	14	256	351	/IV/330
2	..	..	..	26	..	..	..	3	1	8	4	17	4	17	..	7	..	74	14	256	351	17
13	..	1	..	36	1	..	..	58	20	104	10	15	1	130	4	103	1	260	39	1,099	1,641	30/I/4
4	..	..	..	..	..	..	..	12	2	11	1	1	..	19	1	17	..	53	12	194	298	18

जनगणना का प्राथमिक सारांश

स्थानीय कोड नं.	गांव/वार्ड गणना ब्लाक का नाम	गांव का क्षेत्रफल एकड़ में नगर/वार्ड का वर्ग कि.मी. में	आबाद रिहायशी मकानों की संख्या	परिवारों की संख्या	गिने गये व्यक्तियों की कुल संख्या (बेघरबार और संस्थाओं में रहने वाले व्यक्तियों सहित)			अनुसूचित जातियां		अनुसूचित जन-जातियां		साक्षर एवं शिक्षित व्यक्ति		(I-IX) कुल काम करने वाले	
					व्यक्ति	पु.	स्त्री	पु.	स्त्री	पु.	स्त्री	पु.	स्त्री	पु.	स्त्री
1	2	3	4	5	6	7	8	9	10	11	12	13	14	15	16
	ब्लाक नं. 19		89	87	529	283	246	12	12	..	..	202	118	99	8
	ब्लाक नं. 20		102	114	587	288	299	..	..	..	..	206	128	124	11
	ब्लाक नं. 21		108	105	553	293	260	..	..	..	..	187	97	122	9
	ब्लाक नं. 22		85	85	498	273	225	..	..	..	..	190	106	125	4
	ब्लाक नं. 23		123	167	744	371	373	3	2	..	..	257	176	133	28
30/IV/5	**शुक्रवारी वार्ड वार्ड नं. 5**		**656**	**753**	**4,144**	**2,221**	**1,923**	**443**	**413**	..	..	**1,373**	**593**	**1000**	**214**
	ब्लाक नं. 24		82	86	487	255	232	31	27	..	..	148	65	126	36
	ब्लाक नं. 25		98	100	495	264	231	23	28	..	..	163	62	123	8
	ब्लाक नं. 26		141	141	707	381	326	98	90	..	..	215	67	174	6
	ब्लाक नं. 27		98	100	642	343	299	64	51	..	..	213	94	149	61
	ब्लाक नं. 28		77	126	661	350	311	66	58	..	..	236	128	163	47
	ब्लाक नं. 29		59	59	377	203	174	14	11	..	..	136	71	81	9
	ब्लाक नं. 30		101	141	775	425	350	147	148	..	..	262	106	184	47
30/IV/6	**तिलक गंज वार्ड नं. 6**		**844**	**863**	**4,248**	**2,286**	**1,962**	**46**	**43**	..	..	**1,234**	**609**	**1128**	**197**
	ब्लाक नं. 31		70	70	471	245	226	..	..	..	..	151	100	122	55
	ब्लाक नं. 32		62	69	454	248	206	..	..	..	..	158	76	116	41
	ब्लाक नं. 33		86	86	508	258	250	4	4	..	..	145	63	126	39
	ब्लाक नं. 34		130	136	721	397	324	3	5	..	..	221	74	197	15
	ब्लाक नं. 35		118	124	574	315	259	1	..	..	..	153	81	153	..
	ब्लाक नं. 36		197	197	763	419	344	29	27	..	..	175	71	222	41
	ब्लाक नं. 37		181	181	757	404	353	9	7	..	..	231	144	192	6
30/IV/7	**लाजपत पुरा वार्ड नं. 7**		**541**	**541**	**3,150**	**1,651**	**1,499**	**107**	**93**	..	..	**1,168**	**758**	**681**	**78**
	ब्लाक नं. 38		98	98	587	320	267	..	..	..	..	220	140	128	9
	ब्लाक नं. 39		87	87	522	264	258	..	..	..	..	199	159	99	4
	ब्लाक नं. 40		79	79	441	230	211	104	92	..	..	161	90	101	41
	ब्लाक नं. 41		79	79	490	245	245	3	1	..	..	177	128	106	8
	ब्लाक नं. 42		87	87	509	282	227	..	.	..	..	200	110	119	5
	ब्लाक नं. 43		111	111	601	310	291	..	..	..	..	211	131	128	11
30/IV/8	**शनीचरी वार्ड नं. 8**		**489**	**498**	**2,971**	**1,579**	**1,392**	**256**	**231**	..	..	**1,143**	**674**	**647**	**59**
	ब्लाक नं. 44		105	105	596	311	285	4	10	..	..	227	146	143	10
	ब्लाक नं. 45		57	60	341	187	154	61	52	..	..	125	62	86	5
	ब्लाक नं. 46		87	89	574	316	258	191	169	..	..	186	105	116	25
	ब्लाक नं. 47		91	91	440	232	208	.	..	..	..	172	99	98	11
	ब्लाक नं. 48		*48*	*52*	*303*	*159*	*144*	..	..	..	..	*130*	77	69	6
	ब्लाक नं. 49		101	101	717	374	343	..	..	..	..	303	185	135	2
30/IV/9	**परकोटा वार्ड नं. 9**		**626**	**686**	**3,549**	**1,908**	**1,641**	**16**	**9**	..	..	**1,428**	**909**	**745**	**134**
	ब्लाक नं. 50		88	88	414	218	196	..	..	..	..	172	118	90	7
	ब्लाक नं. 51		104	104	493	264	229	..	..	..	..	200	137	110	12
	ब्लाक नं. 52		104	104	494	274	220	..	..	..	..	205	133	90	11
	ब्लाक नं. 53		86	94	490	268	222	16	9	..	..	214	130	100	15
	ब्लाक नं. 54		101	101	461	253	208	..	..	..	..	191	120	118	24
	ब्लाक नं. 55		87	87	506	281	225	..	..	..	..	211	127	106	17
	ब्लाक नं. 56		56	108	691	350	341	..	..	..	..	235	144	131	48

काम करने वाले																						
I		II		III		IV		V(a)		V(b)		VI		VII		VIII		IX		X काम न करने वाले		स्थानीय कोड नं.
पु.	स्त्री	पु.	स्त्री	पु.	स्त्री	पु.	स्त्री	पु.	स्त्री	पु.	स्त्री	पु.	स्त्री	पु.	स्त्री	पु.	स्त्री	पु.	स्त्री	पु.	स्त्री	
17	18	19	20	21	22	23	24	25	26	27	28	29	30	31	32	33	34	35	36	37	38	1
..	..	..	..	3	..	..	..	12	4	10	..	..	..	20	..	18	..	36	4	184	238	19
1	..	1	..	7	..	..	..	27	5	13	3	4	..	21	1	22	..	28	2	164	288	20
3	..	..	..	5	..	..	..	1	..	38	6	6	1	16	1	17	..	36	1	171	251	21
3	..	..	..	15	1	..	..	..	1	15	..	1	..	35	..	14	1	42	1	148	221	22
2	..	..	..	6	..	..	..	6	8	17	..	3	..	19	1	15	..	65	19	238	345	23
21	..	**4**	**4**	**23**	..	..	..	**175**	**138**	**184**	**7**	**56**	**5**	**139**	**23**	**130**	**1**	**268**	**36**	**1,221**	**1,709**	**30/IV/5**
..	..	..	..	..	..	..	..	35	29	30	..	5	2	14	2	17	..	25	3	129	196	24
3	..	..	..	2	..	..	..	24	6	31	..	6	..	10	..	22	..	25	2	141	223	25
..	..	..	..	6	..	..	..	28	4	51	..	13	..	18	..	32	..	26	2	207	320	26
6	..	4	4	3	..	..	..	17	33	15	3	12	2	44	15	16	..	32	4	194	238	27
5	..	..	..	8	..	..	..	33	35	17	..	11	1	19	1	25	..	45	10	187	264	28
6	..	..	..	..	..	..	..	10	5	21	1	2	..	14	..	3	..	25	3	122	165	29
1	..	..	..	4	..	..	..	28	26	19	3	7	..	20	5	15	1	90	12	241	303	30
32	**8**	**3**	..	**23**	**9**	..	..	**134**	**140**	**217**	**8**	**92**	**1**	**226**	**10**	**275**	**7**	**126**	**14**	**1,158**	**1,765**	**80/IV/6**
1	..	..	..	1	..	..	..	43	51	24	..	5	..	18	1	15	1	15	2	123	171	31
..	1	..	..	..	..	..	..	18	38	48	..	1	..	9	1	16	..	24	1	132	165	32
1	..	..	..	..	..	..	..	33	36	18	..	1	..	40	1	25	..	8	2	132	211	33
..	..	..	..	5	..	..	..	26	8	45	1	..	..	47	1	46	2	28	3	200	309	34
..	..	..	..	..	..	..	..	..	..	13	..	78	..	..	..	61	..	1	..	162	259	35
19	6	..	..	15	9	..	..	5	7	27	5	4	1	33	4	84	4	35	5	197	303	36
11	1	3	..	2	..	..	..	9	..	42	2	3	..	79	2	28	..	15	1	212	347	37
7	..	..	..	**12**	..	..	..	**116**	**52**	**104**	**5**	**19**	**1**	**170**	**3**	**101**	**1**	**152**	**16**	**970**	**1,421**	**28/IV/7**
1	..	..	..	1	..	..	..	14	6	25	..	1	..	43	1	17	..	26	2	192	258	38
..	..	..	..	2	..	..	..	5	..	22	..	1	..	38	..	10	..	21	4	165	254	39
..	..	..	..	..	..	..	..	18	34	18	3	10	..	18	2	23	..	14	2	129	170	40
1	..	..	..	2	..	..	..	7	4	11	2	2	..	30	..	14	1	39	1	139	237	41
5	..	..	..	3	..	..	..	32	2	14	..	4	..	23	..	21	..	17	3	163	222	42
..	..	..	..	4	..	..	..	40	6	14	..	1	1	18	..	16	..	35	4	182	280	43
10	**2**	..	..	**13**	..	..	..	**75**	**29**	**98**	**2**	**27**	**1**	**223**	**7**	**82**	..	**119**	**18**	**932**	**1,333**	**30/IV/8**
..	..	..	..	3	..	..	..	4	..	32	1	1	..	66	3	16	..	21	6	168	275	44
3	2	..	..	5	..	..	..	9	2	12	1	4	..	31	..	12	..	10	..	101	149	45
..	..	..	..	..	..	..	..	27	20	6	..	14	1	39	3	8	..	22	1	200	233	46
2	..	..	..	2	..	..	..	12	2	16	..	6	..	14	1	20	..	26	8	134	197	47
2	..	..	..	2	..	..	..	2	5	14	..	1	..	22	..	6	..	20	1	90	138	48
3	..	..	..	1	..	..	..	21	..	18	..	1	..	51	..	20	..	20	2	239	341	49
26	..	**1**	..	**12**	..	..	..	**79**	**63**	**117**	**28**	**8**	..	**163**	**6**	**89**	..	**250**	**37**	**1,163**	**1,407**	**30/IV/9**
..	..	..	..	1	..	..	..	4	2	8	..	2	..	20	..	11	..	44	5	128	189	50
4	..	..	..	1	..	..	..	8	4	11	2	2	..	29	3	16	..	39	3	154	217	51
..	..	..	..	2	..	..	..	4	..	8	3	1	..	23	..	9	..	43	8	184	209	52
9	..	1	..	2	..	..	..	6	4	14	5	..	..	16	..	8	..	44	6	168	207	53
2	..	..	..	1	..	..	..	3	9	26	14	1	..	40	..	13	..	32	1	135	184	54
10	..	..	..	4	..	..	..	20	11	14	..	..	..	20	1	13	..	25	5	175	208	55
1	..	..	..	1	..	..	..	34	33	36	4	2	..	15	2	19	..	23	9	219	293	56

जनगणना का प्राथमिक सारांश

स्थानीय कोड नं.	गांव/वार्ड गणना ब्लाक का नाम	गांव का क्षेत्रफल एकड़ में नगर/वार्ड का वर्ग कि.मी. में	आबाद रिहायशी मकानों की संख्या	परिवारों की संख्या	गिने गये व्यक्तियों की कुल संख्या (बेघरबार और संस्थाओं में रहने वाले व्यक्तियों सहित)			अनुसूचित जातियां		अनुसूचित जन-जातियां		साक्षर एवं शिक्षित व्यक्ति		(I-IX) कुल काम करने वाले	
					व्यक्ति	पु.	स्त्री	पु.	स्त्री	पु.	स्त्री	पु.	स्त्री	पु.	स्त्री
1	2	3	4	5	6	7	8	9	10	11	12	13	14	15	16
30/IV/10	**जवाहरगंज वार्ड नं. 10**		**579**	**589**	**3,616**	**1,906**	**1,710**	**10**	**11**	..	..	**1,452**	**1,020**	**845**	**112**
	ब्लाक नं. 57		61	64	476	241	235	..	..	..	..	201	153	89	2
	ब्लाक नं. 58		97	97	652	328	324	..	..	..	..	223	168	150	59
	ब्लाक नं. 59		124	127	730	393	337	..	..	..	..	318	204	182	27
	ब्लाक नं. 60		105	105	525	280	245	..	..	..	..	201	142	929	10
	ब्लाक नं. 61		91	91	564	298	266	10	11	..	..	225	157	127	6
	ब्लाक नं. 62		101	105	669	366	303	..	..	..	..	284	196	176	8
30/IV/11	**कटरा वार्ड नं. 11**		**524**	**548**	**3,290**	**1,690**	**1,600**	**129**	**130**	..	..	**1,124**	**842**	**771**	**128**
	ब्लाक नं. 63		75	77	470	235	235	11	13	..	..	167	126	105	19
	ब्लाक नं. 64		101	104	639	338	301	..	..	..	..	197	116	161	68
	ब्लाक नं. 65		69	83	502	265	237	1	1	..	..	170	151	114	2
	ब्लाक नं. 66		118	119	614	321	293	80	80	..	..	216	142	162	11
	ब्लाक नं. 67		67	69	449	226	223	34	33	..	..	160	139	94	9
	ब्लाक नं. 68		94	96	616	305	311	3	3	..	..	214	168	135	19
30/IV/12	**भगवानगंज वार्ड नं. 12**		**637**	**916**	**4,305**	**2,378**	**1,927**	**1,259**	**1,040**	..	..	**1,089**	**506**	**1,131**	**192**
	ब्लाक नं. 69		70	107	568	314	254	82	73	..	..	161	95	140	11
	ब्लाक नं. 70		109	111	473	255	218	28	21	..	..	144	85	134	26
	ब्लाक नं. 71		97	170	673	383	290	262	188	..	..	141	51	194	46
	ब्लाक नं. 72		68	97	530	283	247	257	218	..	..	118	51	127	34
	ब्लाक नं. 73		99	158	689	371	318	324	284	..	..	133	31	179	19
	ब्लाक नं. 74		86	165	692	398	294	140	115	..	..	157	79	185	24
	ब्लाक नं. 75		108	108	680	374	306	166	141	..	..	235	114	172	32
30/IV/13	**बिट्ठल नगर वार्ड नं. 13**		**648**	**648**	**3,936**	**2,090**	**1,846**	**1,030**	**904**	..	..	**986**	**223**	**991**	**345**
	ब्लाक नं. 76		87	87	529	293	236	219	185	..	..	126	41	145	75
	ब्लाक नं. 77		103	103	678	357	321	220	204	..	..	156	38	163	45
	ब्लाक नं. 78		77	77	495	253	242	65	64	..	..	119	15	121	81
	ब्लाक नं. 79		100	100	576	305	271	131	107	..	..	125	38	138	11
	ब्लाक नं. 80		108	108	630	332	298	157	136	..	..	167	39	167	30
	ब्लाक नं. 81		97	97	554	292	262	143	132	..	..	213	22	142	62
	ब्लाक नं. 82		76	76	474	258	216	95	76	..	..	80	30	115	41
30/IV/14	**सुभाष नगर वार्ड नं. 14**		**1,327**	**1,379**	**8,060**	**4,249**	**3,811**	**1,714**	**1,478**	..	..	**2141**	**916**	**2,097**	**575**
	ब्लाक नं. 83		95	104	655	346	309	174	168	..	..	201	86	173	72
	ब्लाक नं. 84		173	175	903	480	423	95	83	..	..	223	66	252	26
	ब्लाक नं. 85		107	107	618	334	284	257	222	..	..	131	21	166	81
	ब्लाक नं. 86		105	105	611	341	270	323	253	..	..	160	48	190	16
	ब्लाक नं. 87		98	99	703	376	327	267	312	..	..	151	21	202	179
	ब्लाक नं. 88		74	94	469	243	226	121	84	..	..	110	54	138	57
	ब्लाक नं. 89		101	104	564	307	257	109	99	..	..	155	55	139	11
	ब्लाक नं. 90		102	102	640	331	309	18	20	..	..	222	134	161	2
	ब्लाक नं. 91		112	129	732	376	356	131	125	..	..	196	101	180	78
	ब्लाक नं. 92		115	115	782	411	371	..	..	..	..	199	99	174	2
	ब्लाक नं. 93		120	120	665	343	322	..	..	..	..	227	137	149	6
	ब्लाक नं. 94		125	125	718	361	357	119	112	..	..	166	94	173	45

काम करने वाले																						
I		II		III		IV		V(a)		V(b)		VI		VII		VIII		IX		X काम न करने वाले		स्थानीय कोड नं.
पु.	स्त्री	पु.	स्त्री	पु.	स्त्री	पु.	स्त्री	पु.	स्त्री	पु.	स्त्री	पु.	स्त्री	पु.	स्त्री	पु.	स्त्री	पु.	स्त्री	पु.	स्त्री	
17	18	19	20	21	22	23	24	25	26	27	28	29	30	31	32	33	34	35	36	37	38	1
22	..	**1**	..	**11**	**1**	..	..	**26**	**34**	**168**	**12**	**5**	..	**407**	**41**	**46**	**2**	**159**	**22**	**1,061**	**1,598**	**30/IV/10**
4	..	..	..	1	..	..	..	1	..	18	..	1	..	53	2	4	..	7	..	152	233	57
..	..	..	..	1	..	..	..	10	27	10	2	1	..	107	26	8	1	13	3	178	265	58
3	..	..	..	6	..	..	..	..	2	31	9	..	..	88	8	10	1	44	7	211	310	59
..	..	1	..	1	1	..	..	7	3	31	..	..	..	59	3	7	..	15	3	159	235	60
7	..	..	..	1	..	..	..	1	..	33	..	2	..	52	2	15	..	16	4	171	260	61
8	..	..	..	1	..	..	..	7	2	45	1	1	..	48	..	2	..	64	5	190	295	62
37	**1**	**4**	**1**	**2**	..	..	..	**63**	**50**	**153**	**3**	**10**	..	**354**	**43**	**55**	**2**	**93**	**28**	**919**	**1,472**	**30/IV/11**
..	1	..	..	..	..	..	..	4	4	24	..	2	..	64	8	3	..	8	6	130	216	63
2	..	1	..	..	..	..	..	15	34	26	1	3	..	92	25	11	..	11	8	177	233	64
4	..	..	..	..	..	..	..	..	..	23	..	..	..	59	..	9	1	19	1	151	235	65
9	..	..	1	1	..	..	..	30	3	52	..	4	..	38	3	10	1	18	3	159	282	66
6	..	..	..	..	..	..	..	1	..	10	1	..	..	49	..	7	..	21	8	132	214	67
16	..	3	..	1	..	..	..	13	9	18	1	1	..	52	7	15	..	16	2	170	292	68
26	**2**	**6**	**1**	**18**	**1**	..	..	**86**	**85**	**266**	**51**	**152**	**7**	**205**	**15**	**246**	**6**	**126**	**24**	**1,247**	**1,735**	**30/IV/12**
5	..	..	..	4	..	..	..	15	10	22	..	9	..	29	1	21	..	35	..	174	243	69
7	1	..	..	1	..	..	..	5	10	22	1	5	..	39	1	32	..	23	13	121	192	70
4	1	3	..	3	..	..	..	38	36	26	1	58	5	20	..	35	2	7	1	189	244	71
..	..	..	..	2	..	..	..	5	1	79	33	11	..	6	..	21	..	3	..	156	213	72
8	..	..	..	1	..	..	..	1	..	64	14	22	..	32	3	50	2	1	..	192	299	73
..	..	..	..	7	1	..	..	3	..	19	2	12	2	48	10	70	2	26	7	213	270	74
2	..	3	1	..	..	..	..	19	28	34	..	35	..	31	..	17	..	31	3	202	274	75
38	**3**	**20**	**17**	**4**	**1**	**1**	..	**467**	**265**	**143**	**12**	**88**	**7**	**43**	**10**	**60**	**6**	**127**	**24**	**1,099**	**1,501**	**30/IV/13**
5	1	..	..	3	..	..	..	60	62	15	3	12	..	10	3	21	2	19	4	148	161	76
15	..	10	5	..	..	..	..	95	39	8	..	24	..	2	1	1	..	8	..	194	276	77
13	1	10	11	..	..	..	..	64	64	6	..	4	..	9	3	3	1	12	1	132	161	78
5	..	..	..	..	..	1	..	67	9	17	..	18	..	4	..	5	..	21	2	167	260	79
..	..	..	..	..	..	..	..	115	24	3	..	13	2	6	1	10	1	20	2	165	268	80
..	..	..	1	1	1	..	..	29	34	62	9	5	5	8	..	13	2	24	10	150	200	81
..	1	..	..	..	..	..	..	37	33	32	..	12	..	4	2	7	..	23	5	143	175	82
94	**12**	**26**	**6**	**17**	..	..	..	**540**	**470**	**351**	**52**	**47**	**6**	**652**	**9**	**74**	**2**	**296**	**18**	**2,152**	**3,236**	**30/IV/14**
8	2	1	..	9	..	..	..	42	60	41	1	2	..	33	5	2	..	35	4	173	237	83
39	6	9	5	4	..	..	..	17	3	85	7	10	1	42	2	10	1	36	1	228	397	84
9	3	2	..	..	..	..	..	68	69	40	1	3	2	6	..	7	..	31	6	168	203	85
1	..	1	..	..	..	..	..	87	15	16	1	..	..	3	..	2	..	80	..	151	254	86
3	..	..	..	..	..	..	..	155	172	13	5	..	..	2	..	5	..	24	2	174	148	87
6	1	..	..	2	..	..	..	38	52	15	..	14	..	42	2	12	..	9	2	105	169	88
7	..	11	1	..	..	..	..	38	9	30	1	4	..	25	..	14	..	10	..	168	246	89
2	..	..	..	..	..	..	..	10	..	12	1	..	..	113	..	3	..	21	1	170	307	90
15	..	..	..	1	..	..	..	63	75	24	..	10	2	47	..	7	..	13	1	196	278	91
1	..	..	..	1	..	..	..	5	..	20	2	..	..	126	..	3	..	18	..	237	369	92
..	..	2	..	..	..	..	..	4	5	20	..	1	1	118	..	2	..	2	..	194	316	93
3	..	..	..	..	..	..	..	13	10	35	33	3	..	95	..	7	1	17	1	188	312	94

जनगणना का प्राथमिक सारांश

स्थानीय कोड नं.	गांव/वार्ड गणना ब्लाक का नाम	गांव का क्षेत्रफल एकड़ में नगर/वार्ड का वर्ग कि.मी. में	आबाद रिहायशी मकानों की संख्या	परिवारों की संख्या	गिने गये व्यक्तियों की कुल संख्या (बेघरबार और संस्थाओं में रहने वाले व्यक्तियों सहित)			अनुसूचित जातियां		अनुसूचित जन-जातियां		साक्षर एवं शिक्षित व्यक्ति		(I-IX) कुल काम करने वाले	
					व्यक्ति	पु.	स्त्री	पु.	स्त्री	पु.	स्त्री	पु.	स्त्री	पु.	स्त्री
1	2	3	4	5	6	7	8	9	10	11	12	13	14	15	16
30/IV/15	**मोती नगर वार्ड नं. 15**		**660**	**808**	**4,331**	**2,271**	**2,060**	**253**	**229**	..	..	**1,436**	**799**	**1,064**	**353**
	ब्लाक नं. 95		77	78	529	266	263	..	..	..	..	155	117	122	25
	ब्लाक नं. 96		141	143	676	371	305	23	20	..	..	216	105	172	39
	ब्लाक नं. 97		115	116	608	321	287	4	4	..	..	171	89	161	67
	ब्लाक नं. 98		77	100	518	267	251	27	29	..	..	177	69	139	21
	ब्लाक नं. 99		113	117	720	373	347	32	32	..	..	254	158	163	59
	ब्लाक नं. 100		61	102	578	298	280	65	49	..	..	221	152	129	32
	ब्लाक नं. 101		76	152	702	375	327	102	95	..	..	242	109	178	110
30/IV/16	**वल्लभ नगर वार्ड नं. 16**		**667**	**750**	**4,082**	**2,157**	**1,925**	**942**	**885**	..	..	**1,239**	**508**	**1,040**	**388**
	ब्लाक नं. 102		99	103	605	311	294	57	45	..	..	172	79	138	57
	ब्लाक नं. 103		114	114	588	300	288	224	225	..	..	111	23	150	134
	ब्लाक नं. 104		115	119	688	355	333	347	322	..	..	194	68	158	96
	ब्लाक नं. 105		145	146	750	398	352	111	106	..	..	255	117	185	32
	ब्लाक नं. 106		62	132	655	366	289	57	41	..	..	237	94	224	24
	ब्लाक नं. 107		132	136	796	427	369	146	146	..	..	270	127	185	45
30/IV/17	**इतवारी वार्ड नं. 17**		**511**	**710**	**4,082**	**2,139**	**1,943**	**26**	**27**	..	..	**1,549**	**1,097**	**914**	**100**
	ब्लाक नं. 108		95	82	521	275	246	..	..	..	..	197	136	115	19
	ब्लाक नं. 109		38	89	599	330	269	..	..	..	..	261	196	125	2
	ब्लाक नं. 110		96	99	584	301	283	4	3	..	..	205	142	125	14
	ब्लाक नं. 111		55	177	719	378	341	14	12	..	..	262	175	164	34
	ब्लाक नं. 112		43	76	523	268	255	8	12	..	..	197	137	114	7
	ब्लाक नं 113		100	100	593	307	286	..	..	..	..	221	161	139	18
	ब्लाक नं. 114		84	87	543	280	263	..	..	..	..	206	150	132	6
30/IV/18	**रामपुरा वार्ड नं. 18**		**511**	**651**	**3,637**	**1,882**	**1,755**	**16**	**17**	..	..	**1,399**	**1,093**	**805**	**143**
	ब्लाक नं. 115		83	85	592	305	287	..	..	..	..	242	199	137	11
	ब्लाक नं. 116		38	110	654	319	335	15	16	..	..	205	173	155	52
	ब्लाक नं. 117		82	88	476	242	234	..	..	..	..	189	169	105	32
	ब्लाक नं. 118		53	113	624	338	286	..	..	..	..	272	194	126	18
	ब्लाक नं. 119		135	135	675	357	318	1	1	..	..	256	203	137	13
	ब्लाक नं. 120		120	120	616	321	295	..	..	..	..	235	155	145	17
30/IV/19	**चक्रघाट वार्ड नं. 19**		**351**	**543**	**3,140**	**1,656**	**1,484**	**106**	**91**	..	..	**1,251**	**897**	**662**	**52**
	ब्लाक न. 121		52	87	553	285	268	..	..	..	..	232	165	117	6
	ब्लाक नं. 122		56	125	683	355	328	..	..	..	..	282	226	139	14
	ब्लाक नं. 123		67	67	447	227	220	..	..	..	..	186	159	91	3
	ब्लाक नं. 124		47	101	524	282	242	..	..	..	..	209	168	114	5
	ब्लाक नं. 125		77	77	420	234	186	5	2	..	..	175	78	90	10
	ब्लाक नं. 126		52	86	513	273	240	101	89	..	..	167	101	111	14
30/IV/20	**गांधी चौक वार्ड नं. 20**		**481**	**482**	**2,954**	**1,561**	**1,393**	**15**	**10**	..	..	**1,191**	**900**	**647**	**38**
	ब्लाक नं. 127		80	80	477	246	231	..	..	..	..	155	127	89	9
	ब्लाक नं. 128		78	78	636	340	296	..	..	..	..	281	219	133	1
	ब्लाक नं. 129		88	88	470	258	212	..	..	..	..	200	133	107	11
	ब्लाक नं. 130		119	119	677	365	312	..	..	..	..	298	208	155	7
	ब्लाक नं 131		116	117	694	352	342	15	10	..	..	257	213	163	10

काम करने वाले																						
I		II		III		IV		V(a)		V(b)		VI		VII		VIII		IX		X काम न करने वाले		स्थानीय कोड नं.
पु.	स्त्री	पु.	स्त्री	पु.	स्त्री	पु.	स्त्री	पु.	स्त्री	पु.	स्त्री	पु.	स्त्री	पु.	स्त्री	पु.	स्त्री	पु.	स्त्री	पु.	स्त्री	
17	18	19	20	21	22	23	24	25	26	27	28	29	30	31	32	33	34	35	36	37	38	1
68	**5**	**3**	**1**	**23**	**10**	..	..	**279**	**290**	**176**	**4**	**50**	..	**222**	**11**	**105**	**4**	**138**	**28**	**1,207**	**1,707**	**30/IV/15**
4	..	..	..	..	..	..	..	32	22	22	..	2	..	41	2	16	1	5	..	144	238	95
10	..	..	..	4	..	..	..	37	27	28	1	3	..	40	3	27	..	23	8	199	266	96
25	4	2	..	13	10	..	..	28	40	19	3	5	..	28	3	19	1	22	6	160	220	97
16	..	..	..	1	..	..	..	40	16	27	..	20	..	14	2	9	..	12	3	128	230	98
8	1	1	1	4	..	..	..	22	52	47	..	10	..	43	1	11	1	17	3	210	288	99
4	..	..	..	1	..	..	..	28	27	19	..	3	..	43	..	5	..	26	5	169	248	100
1	..	..	..	..	..	..	..	92	106	14	..	7	..	13	..	18	1	33	3	197	217	101
9	**1**	..	**1**	**14**	..	..	..	**317**	**292**	**116**	**1**	**92**	**6**	**142**	**18**	**63**	**1**	**287**	**68**	**1,117**	**1,537**	**30/IV/16**
2	..	..	..	2	..	..	..	36	49	6	..	4	..	50	7	9	..	29	1	173	237	102
1	..	..	..	3	..	..	..	64	121	11	..	22	5	23	6	8	..	18	2	150	154	103
..	..	..	..	1	..	..	..	70	80	19	..	41	..	3	3	5	..	19	13	197	237	104
..	..	..	1	..	..	..	..	65	21	29	..	16	1	22	..	12	..	41	9	213	320	105
5	1	..	..	6	..	..	..	43	13	23	..	7	..	25	2	9	..	106	8	142	265	106
1	..	..	..	2	..	..	..	39	8	28	1	2	..	19	..	20	1	74	35	242	324	107
25	**1**	..	..	**17**	**1**	..	..	**161**	**59**	**205**	**11**	**10**	..	**276**	**10**	**57**	..	**163**	**18**	**1,225**	**1,843**	**30/IV/17**
5	..	..	..	1	..	..	..	16	13	14	1	5	..	43	2	16	..	15	3	160	227	108
3	..	..	..	5	..	..	..	4	..	17	1	..	..	73	..	7	..	16	1	205	267	109
7	1	..	..	1	..	..	..	4	6	42	3	2	..	19	..	14	..	36	4	176	269	110
2	..	..	..	7	1	..	..	30	18	24	4	1	..	61	7	11	..	28	4	214	307	111
5	..	..	..	..	..	..	..	16	2	41	1	1	..	30	1	3	..	18	3	154	248	112
1	..	..	..	1	..	..	..	63	15	21	1	..	..	21	..	1	..	31	2	168	268	113
2	..	..	..	2	..	..	..	28	5	46	..	1	..	29	..	5	..	19	1	148	257	114
18	**2**	..	..	**19**	..	..	..	**102**	**65**	**108**	**4**	**8**	**2**	**346**	**23**	**66**	..	**138**	**47**	**1,077**	**1,612**	**30/IV/18**
2	..	..	..	..	..	..	..	9	6	18	1	3	..	87	2	5	..	13	2	168	276	115
..	..	..	..	..	..	..	..	21	23	20	2	..	2	86	18	21	..	7	7	164	283	116
8	1	..	..	1	..	..	..	26	21	4	1	1	..	40	..	9	..	16	9	137	202	117
..	1	..	..	5	..	..	..	18	5	26	..	..	..	32	..	6	..	39	12	212	268	118
2	..	..	..	8	..	..	..	15	5	20	..	2	..	43	1	14	..	33	7	220	305	119
6	..	..	..	5	..	..	..	13	5	20	..	2	..	58	2	11	..	30	10	176	278	120
23	**1**	..	..	**6**	..	..	..	**109**	**8**	**99**	**2**	**6**	..	**264**	**11**	**22**	..	**133**	**30**	**994**	**1,432**	**30/IV/19**
10	..	..	..	..	..	..	..	10	1	19	..	4	..	37	..	4	..	33	5	168	262	121
6	..	..	..	1	..	..	..	**37**	1	3	..	2	..	52	..	3	..	35	13	216	314	122
5	1	..	..	..	..	..	..	4	..	37	..	..	..	35	..	..	..	10	2	136	217	123
..	..	..	..	3	..	..	..	34	1	9	..	..	..	39	..	4	..	25	4	168	237	124
1	..	..	..	1	..	..	..	18	2	9	..	..	..	29	3	7	..	25	5	144	176	125
1	..	..	..	1	..	..	..	6	3	22	2	..	..	72	8	4	..	5	1	162	226	126
19	**1**	**1**	..	**1**	..	..	..	**92**	**6**	**152**	**5**	**3**	..	**242**	**3**	**21**	..	**116**	**23**	**914**	**1,355**	**30/IV/20**
1	..	..	..	..	..	..	..	1	1	28	2	..	..	30	..	5	..	24	6	157	222	127
4	..	..	..	..	..	..	..	18	..	30	..	..	..	58	..	4	..	19	1	207	295	128
4	..	1	..	..	..	..	..	13	1	35	1	..	..	31	1	2	..	21	8	151	201	129
..	..	..	..	1	..	..	..	13	..	34	2	1	..	77	2	3	..	26	3	210	305	130
10	1	..	..	..	..	..	..	**47**	4	25	..	2	..	46	..	7	..	26	5	189	332	131

जनगणना का प्राथमिक सारांश

स्थानीय कोड नं.	गांव/वार्ड गणना ब्लाक का नाम	गांव का क्षेत्रफल एकड़ में नगर/वार्ड का वर्ग कि.मी. में	आबाद रिहायशी मकानों की संख्या	परिवारों की संख्या	गिने गये व्यक्तियों की कुल संख्या (बेघरबार और संस्थाओं में रहने वाले व्यक्तियों सहित)			अनुसूचित जातियां		अनुसूचित जन-जातियां		साक्षर एवं शिक्षित व्यक्ति		(I-IX) कुल काम करने वाले	
					व्यक्ति	पु.	स्त्री	पु.	स्त्री	पु.	स्त्री	पु.	स्त्री	पु.	स्त्री
1	2	3	4	5	6	7	8	9	10	11	12	13	14	15	16
30/IV/21	**नरयावली नाका वार्ड नं. 21**		**410**	**784**	**4,315**	**2,273**	**2,042**	**308**	**298**	..	..	**1,512**	**986**	**983**	**189**
	ब्लाक नं. 132		60	98	657	340	317	..	..	..	..	250	211	140	9
	ब्लाक नं. 133		59	125	939	328	311	12	13	..	..	229	134	140	25
	ब्लाक नं. 134		52	101	606	319	287	4	3	..	..	223	141	124	15
	ब्लाक नं. 135		53	83	496	263	233	32	24	..	..	197	149	121	7
	ब्लाक नं. 136		69	145	687	352	335	251	252	..	..	138	73	183	109
	ब्लाक नं. 137		56	110	561	298	263	..	..	..	..	195	122	115	7
	ब्लाक नं. 138		61	122	669	373	296	9	6	..	..	280	156	160	17
30/IV/22	**रविशंकर वार्ड नं. 22**		**510**	**704**	**4,029**	**2,165**	**1,864**	**443**	**385**	..	..	**1,291**	**682**	**1,008**	**137**
	ब्लाक नं. 139		52	95	652	341	311	..	..	..	..	252	197	153	11
	ब्लाक नं. 140		52	79	521	272	249	..	..	..	..	203	153	103	6
	ब्लाक नं. 141		77	77	392	222	170	3	2	..	..	134	40	97	7
	ब्लाक नं. 142		61	76	462	262	200	71	61	..	..	108	31	132	35
	ब्लाक नं. 143		40	80	461	249	212	..	..	..	..	161	94	105	4
	ब्लाक नं. 144		54	88	446	242	204	106	83	..	..	120	32	134	23
	ब्लाक नं. 145		121	121	610	338	272	139	109	..	..	158	55	176	34
	ब्लाक नं. 146		53	88	485	239	246	124	130	..	..	155	80	108	17
30/IV/23	**दिवाला नाका वार्ड नं. 23**		**487**	**639**	**3,566**	**1,861**	**1,705**	**857**	**800**	..	..	**959**	**401**	**896**	**460**
	ब्लाक नं. 147		70	108	650	327	323	26	25	..	..	181	113	157	35
	ब्लाक नं. 148		81	115	714	359	355	166	176	..	..	229	110	171	61
	ब्लाक नं. 149		94	129	668	368	300	96	73	..	..	189	64	151	17
	ब्लाक नं. 150		77	107	582	316	266	261	229	..	..	134	37	160	117
	ब्लाक नं. 151		86	87	459	238	221	179	171	..	..	105	30	122	49
	ब्लाक नं. 152		79	93	493	253	240	129	126	..	..	121	47	135	81
30/IV/24	**मोहन नगर वार्ड नं 24**		**623**	**1,088**	**3,413**	**1,793**	**1,620**	**32**	**40**	..	..	**1,278**	**817**	**783**	**97**
	ब्लाक नं. 153		103	103	601	308	293	..	4	..	..	224	168	125	11
	ब्लाक नं. 154		71	71	464	243	221	..	..	..	..	194	119	103	6
	ब्लाक नं. 155		114	114	563	300	263	23	27	..	..	187	106	133	3
	ब्लाक नं. 156		122	584	584	315	269	6	4	..	..	193	91	158	45
	ब्लाक नं. 157		96	99	506	258	248	3	5	..	..	195	142	116	10
	ब्लाक नं. 158		117	117	695	369	326	..	..	..	..	285	191	148	22
30/IV/25	**वरियाघाट वार्ड नं. 25**		**466**	**545**	**3,263**	**1,701**	**1,562**	**20**	**27**	..	..	**1,228**	**968**	**665**	**81**
	ब्लाक नं. 159		130	130	693	363	330	4	5	..	..	277	214	135	20
	ब्लाक नं. 160		103	103	637	335	302	..	..	..	..	262	179	132	11
	ब्लाक नं. 161		62	62	312	167	145	16	22	..	..	142	83	69	10
	ब्लाक नं. 162		97	97	615	294	321	..	..	..	..	243	227	122	27
	ब्लाक नं. 163		40	77	477	253	224	..	..	..	..	200	131	100	7
	ब्लाक नं. 164		34	76	529	289	240	..	..	..	..	104	134	107	6
30/IV/26	**किशोरगंज वार्ड नं. 26**		**539**	**540**	**3,084**	**1,630**	**1,454**	**175**	**148**	..	..	**1,107**	**660**	**752**	**192**
	ब्लाक नं. 165		84	84	457	251	206	..	..	..	..	193	111	105	28
	ब्लाक नं. 166		78	78	509	265	244	4	5	..	..	219	148	103	8
	ब्लाक नं. 167		91	91	481	250	231	23	13	..	..	165	80	124	31
	ब्लाक नं. 168		96	96	549	294	255	11	10	..	..	203	124	138	58
	ब्लाक नं. 169		103	104	613	317	296	92	78	..	..	199	134	148	50

सागर न. स.

काम करने वाले																						
I		II		III		IV		V(a)		V(b)		VI		VII		VIII		IX		X काम न करने वाले		स्थानीय कोडनं.
पु.	स्त्री	पु.	स्त्री	पु.	स्त्री	पु.	स्त्री	पु.	स्त्री	पु.	स्त्री	पु.	स्त्री	पु.	स्त्री	पु.	स्त्री	पु.	स्त्री	पु.	स्त्री	
17	18	19	20	21	22	23	24	25	26	27	28	29	30	31	32	33	34	35	36	37	38	1
35	3	1	..	15	..	..	..	207	139	171	22	13	2	205	6	60	..	276	17	1,220	1,853	30/IV/21
..	..	..	..	1	..	..	..	52	5	13	1	..	..	33	2	1	..	40	1	200	308	132
6	3	..	..	3	..	..	..	7	6	28	14	..	..	35	..	12	..	49	2	188	286	133
10	..	..	..	3	..	..	..	16	10	21	1	3	..	32	2	5	..	34	2	195	272	134
2	..	..	..	..	..	..	..	29	1	20	2	..	..	20	1	12	..	38	3	142	226	135
2	..	..	..	2	..	..	..	76	100	25	1	8	2	6	1	14	..	50	5	169	226	136
6	..	..	..	3	..	..	..	11	5	25	1	..	..	35	..	7	..	28	1	183	256	137
9	..	1	..	3	..	..	..	16	12	39	2	2	..	44	..	9	..	37	3	213	279	138
39	..	17	2	11	..	..	..	317	81	228	24	35	4	120	4	72	1	109	21	1,157	1,727	30/IV/22
6	..	..	..	2	..	..	..	28	4	32	2	3	..	42	1	13	..	27	4	188	300	139
2	..	..	..	3	..	..	..	25	3	13	..	1	..	23	1	9	..	27	2	169	243	140
5	..	5	2	..	..	..	..	25	3	30	1	..	1	12	..	11	..	9	..	125	163	141
14	..	..	..	..	..	..	..	41	23	54	10	1	..	5	..	4	..	13	2	130	165	142
4	..	5	..	3	..	..	..	28	1	11	1	..	..	14	..	12	..	28	2	144	208	143
2	..	..	..	1	..	..	..	50	12	51	9	..	1	10	1	11	..	9	..	108	181	144
6	..	7	..	2	..	..	..	69	26	23	1	30	2	11	1	8	..	20	4	162	238	145
..	..	..	..	..	..	..	..	51	9	14	..	..	..	3	..	4	1	36	7	131	229	146
28	4	21	6	4	1	..	..	518	389	50	4	28	2	66	14	35	1	146	39	965	1245	30/IV/23
3	1	..	..	1	1	..	..	76	24	20	1	3	..	17	2	7	..	30	6	170	288	147
5	..	1	..	1	..	..	..	118	57	2	..	1	..	20	..	7	..	16	4	188	294	148
1	..	..	..	..	..	..	..	77	103	10	2	7	..	17	8	2	..	37	4	217	183	149
2	..	18	5	1	..	..	..	81	89	4	1	1	1	4	..	4	..	45	21	156	149	150
..	..	..	..	1	..	..	..	86	44	8	..	11	..	3	2	5	..	8	3	116	172	151
17	3	2	1	..	..	..	..	80	72	6	..	5	1	5	2	10	1	10	1	118	159	152
23	1	..	..	15	..	..	..	318	62	119	8	29	1	121	3	31	1	127	21	1,010	1,523	30/IV/24
17	..	..	..	2	..	..	..	42	4	15	..	2	..	20	..	2	..	25	7	183	282	153
1	..	..	..	1	..	..	..	64	5	11	..	1	..	13	..	4	..	8	1	140	215	154
1	..	..	..	2	..	..	..	74	1	3	..	3	..	13	1	3	..	34	1	167	260	155
1	..	..	..	6	..	..	..	63	34	34	4	20	1	13	1	7	1	14	4	157	224	156
2	1	..	..	..	..	..	..	39	3	16	1	2	..	25	..	8	..	24	5	142	238	157
1	..	..	..	4	..	..	..	36	15	40	3	1	..	37	1	7	..	22	3	221	304	158
26	1	1	..	6	..	..	..	61	12	187	15	4	..	175	6	39	..	166	47	1,036	1,481	30/IV/25
3	..	..	..	2	..	..	..	28	6	18	..	..	..	19	1	14	..	51	13	228	310	159
9	..	..	..	1	..	..	..	15	..	37	..	1	..	22	..	4	..	43	11	203	291	160
2	..	1	..	..	..	..	..	6	3	16	4	..	..	25	..	5	..	14	3	98	135	161
6	..	..	..	..	..	..	..	8	3	37	8	1	..	35	2	8	..	27	14	172	294	162
5	1	..	..	1	..	..	..	4	..	31	..	1	..	33	1	8	..	17	5	153	217	163
1	..	..	..	2	..	..	..	..	..	48	3	1	..	41	2	..	..	14	1	182	234	164
10	..	8	3	6	..	..	..	260	149	203	5	6	..	137	19	32	..	90	16	878	1,262	30/IV/26
3	..	1	..	..	..	..	..	44	25	24	..	1	..	18	1	4	..	10	2	146	178	165
4	..	..	..	1	..	..	..	32	5	13	1	1	..	37	2	6	..	9	..	262	236	136
1	..	1	..	1	..	..	..	33	26	63	..	..	..	10	1	1	..	14	4	126	200	167
..	..	..	..	1	..	..	..	50	51	35	2	2	..	17	1	10	..	23	4	156	197	168
2	..	..	..	..	..	..	..	47	31	43	..	2	..	34	14	4	..	16	5	169	246	169

जनगणना का प्राथमिक सारांश

स्थानीय कोड नं.	गांव/वार्ड गणना ब्लाक का नाम	गांव का क्षेत्रफल एकड़ में नगर/वार्ड का वर्ग कि.मी. में	आबाद रिहायशी मकानों की संख्या	परिवारों की संख्या	गिने गये व्यक्तियों की कुल संख्या (बेघरबार और संस्थाओं में रहने वाले व्यक्तियों सहित			अनुसूचित जातियां		अनुसूचित जन-जातियां		साक्षर एवं शिक्षित व्यक्ति		(I-IX) कुल काम करने वाले	
					व्यक्ति	पु.	स्त्री	पु.	स्त्री	पु.	स्त्री	पु.	स्त्री	पु.	स्त्री
1	2	3	4	5	6	7	8	9	10	11	12	13	14	15	16
	ब्लाक नं. 170		87	87	475	253	222	45	42	..	..	129	63	134	17
30/IV/27	**पंतनगर वार्ड नं. 27**		**580**	**606**	**3,495**	**1,858**	**1,637**	**704**	**618**	..	..	**934**	**326**	**838**	**482**
	ब्लाक नं. 171		123	123	810	444	366	169	132	..	..	252	115	181	92
	ब्लाक नं. 172		82	106	612	327	285	40	37	..	..	186	52	153	99
	ब्लाक नं. 173		142	144	805	424	381	306	277	..	..	190	63	194	89
	ब्लाक नं. 174		133	133	685	358	327	108	94	..	..	169	62	162	81
	ब्लाक नं. 175		100	100	583	305	278	81	78	..	..	137	34	148	121
30/IV/28	**लक्ष्मीपुरा वार्ड नं 28**		**610**	**618**	**3,413**	**1,837**	**1,576**	**322**	**302**	..	..	**1,335**	**792**	**746**	**176**
	ब्लाक नं. 176		123	123	695	423	272	3	3	..	..	374	192	126	17
	ब्लाक नं. 177		100	100	564	302	262	4	2	..	..	235	171	118	12
	ब्लाक नं. 178		119	123	661	330	331	78	73	..	..	242	164	151	28
	ब्लाक नं. 179		99	99	552	304	248	77	61	..	..	221	111	127	39
	ब्लाक नं. 180		92	93	512	262	250	132	128	..	..	102	42	123	54
	ब्लाक नं. 181		77	80	429	216	213	28	35	..	..	161	112	101	26
30/IV/29	**पुरब्याऊ वार्ड नं. 29**		**678**	**742**	**4,380**	**2,299**	**2,081**	**404**	**392**	..	..	**1,454**	**770**	**1,004**	**255**
	ब्लाक नं. 182		91	91	539	292	247	13	13	..	..	199	126	112	12
	ब्लाक नं. 183		61	83	509	248	261	231	244	..	..	117	44	120	90
	ब्लाक नं. 184		123	123	717	409	308	17	14	..	..	265	111	188	8
	ब्लाक नं. 185		89	89	536	285	251	137	113	..	..	179	75	124	75
	ब्लाक नं. 186		113	114	660	335	325	..	..	..	..	197	112	153	6
	ब्लाक नं. 187		78	117	784	393	391	3	3	..	..	293	188	184	34
	ब्लाक नं. 188		123	125	635	337	298	3	5	..	..	204	114	123	30
30/IV/30	**काकागंज वार्ड नं. 30**		**491**	**680**	**3,921**	**2,026**	**1,895**	**867**	**830**	..	..	**956**	**361**	**1,012**	**314**
	ब्लाक नं. 189		71	101	569	290	279	50	53	..	..	163	57	158	19
	ब्लाक नं. 190		71	119	657	322	335	202	212	..	..	197	93	154	131
	ब्लाक नं. 191		65	88	431	223	208	200	186	..	..	131	44	112	8
	ब्लाक नं. 192		57	86	532	270	262	215	212	..	..	162	80	140	37
	ब्लाक नं. 193		75	103	535	279	256	91	85	..	..	139	57	148	99
	ब्लाक नं. 194		79	94	604	331	273	99	78	..	..	85	19	164	3
	ब्लाक नं. 195		73	89	593	311	282	10	4	..	..	79	11	136	17
30/IV/31	**तिल्ली वार्ड नं. 31**		**680**	**680**	**4,112**	**2,402**	**1,710**	**243**	**171**	..	..	**1,198**	**403**	**1,147**	**156**
	ब्लाक नं. 196		65	65	680	553	127	67	9	..	..	299	47	208	..
	ब्लाक नं. 197		136	136	635	355	280	24	14	..	..	246	158	161	32
	ब्लाक नं. 198		140	140	748	418	330	70	76	..	..	242	105	207	14
	ब्लाक नं. 199		130	130	672	339	333	36	32	..	..	121	32	192	31
	ब्लाक नं. 200		97	97	629	338	291	46	40	..	..	148	43	174	13
	ब्लाक नं. 201		112	112	748	399	349	..	..	..	..	142	18	205	66
30/IV/	**बाह्य वृध्दि क्षेत्र**	**1.97**	**1,486**	**1,564**	**8,868**	**5,112**	**3,756**	**1,446**	**1,269**	..	..	**2,922**	**912**	**2,272**	**243**
	मकरोनिया	**0.40**	**517**	**517**	**2.881**	**1,690**	**1,191**	**538**	**452**	..	..	**896**	**277**	**901**	**27**
	ब्लाक नं. 202		88	88	579	312	267	119	101	..	..	156	42	154	24
	ब्लाक नं. 203		123	123	713	387	326	380	321	..	..	30	4	159	2
	ब्लाक नं. 204		158	158	838	534	304	25	16	..	..	359	115	309	1
	ब्लाक नं. 205		148	148	751	457	294	14	14	..	..	351	116	279	..

सागर (न. स.)

काम करने वाले																						
I		II		III		IV		V(a)		V(b)		VI		VII		VIII		IX		X काम न करने वाले		स्थानीय कोड नं.
पु.	स्त्री	पु.	स्त्री	पु.	स्त्री	पु.	स्त्री	पु.	स्त्री	पु.	स्त्री	पु.	स्त्री	पु.	स्त्री	पु.	स्त्री	पु.	स्त्री	पु.	स्त्री	
17	18	19	20	21	22	23	24	25	26	27	28	29	30	31	32	33	34	35	36	37	38	1
..	..	6	3	3	..	..	..	54	11	25	2	..	..	21	..	7	..	18	1	119	205	170
93	23	17	5	13	..	..	..	500	426	53	15	53	..	27	4	10	..	72	9	1,020	1,155	30/IV/27
10	1	..	..	3	..	..	..	142	89	8	..	1	..	2	..	1	..	14	2	263	274	171
18	2	5	2	..	..	..	..	73	76	17	15	8	..	4	1	2	..	26	3	174	186	172
8	2	8	1	1	..	..	..	130	86	6	..	23	..	5	..	2	..	11	..	230	292	173
11	..	4	2	5	..	..	..	86	75	18	..	10	..	12	3	4	..	12	1	196	246	174
46	18	..	..	4	..	..	..	69	100	4	..	11	..	4	..	1	..	9	3	157	157	175
33	2	..	..	16	1	..	..	201	122	120	4	18	..	112	3	26	..	220	44	1,091	1,400	30/IV/28
6	1	..	..	3	..	..	..	6	1	27	..	3	..	32	..	2	..	47	15	297	255	176
12	..	..	..	5	..	..	..	22	3	10	2	1	..	33	2	9	..	26	5	184	250	177
5	..	..	..	2	..	..	..	40	22	51	1	3	..	17	..	6	..	27	5	179	303	178
1	..	..	..	..	..	..	..	43	29	10	..	3	..	5	..	2	..	63	10	177	209	179
4	..	..	..	3	1	..	..	68	48	14	1	6	..	10	1	3	..	15	3	139	196	180
5	1	..	..	3	..	..	..	22	19	8	..	2	..	15	..	4	..	42	6	115	187	181
19	1	..	..	136	2	..	..	282	190	138	20	40	4	149	6	42	1	198	31	1,295	1,826	30/IV/29
3	1	..	..	16	..	..	..	25	6	14	1	3	..	19	1	9	..	23	3	180	235	182
..	..	..	..	..	..	..	..	65	74	2	..	13	2	2	..	9	1	29	13	128	171	183
1	..	..	..	27	2	..	..	64	3	28	..	4	..	44	1	3	..	17	2	221	300	184
9	..	..	..	8	..	..	..	56	67	6	..	17	1	11	3	4	..	13	4	161	176	185
4	..	..	..	39	..	..	..	36	4	19	..	2	..	11	1	5	..	37	1	182	319	186
2	..	..	..	31	..	..	..	27	25	41	4	1	1	36	..	2	..	44	4	209	357	187
..	..	..	..	15	..	..	..	9	11	28	15	..	..	26	..	10	..	35	4	214	268	188
233	8	35	3	8	..	..	..	471	268	91	5	10	2	29	6	15	..	120	22	1,014	1,581	30/IV/30
10	..	7	1	4	..	..	..	110	15	5	1	4	..	4	..	3	..	11	2	132	260	189
3	3	..	..	..	..	..	..	89	116	20	3	1	..	10	..	2	..	29	9	168	204	190
..	..	..	..	..	..	..	..	55	7	22	1	2	..	3	..	6	..	24	..	111	200	191
3	..	..	..	3	..	..	..	101	34	16	..	2	1	1	1	2	..	12	1	130	225	192
7	1	1	..	1	..	..	..	86	88	25	..	..	1	4	1	1	..	23	8	131	157	193
114	..	23	2	..	..	..	..	25	1	1	..	1	..	..	..	..	..	..	..	167	270	194
96	4	4	..	..	..	..	..	5	7	2	..	..	..	7	4	1	..	21	2	175	265	195
308	10	110	24	88	1	1	..	61	52	125	34	49	4	85	3	32	..	288	28	1,225	1,554	30/IV/31
76	..	12	..	..	..	..	..	12	..	8	..	3	..	10	..	5	..	82	..	345	127	196
13	5	1	1	15	1	..	..	4	5	17	..	9	2	5	..	13	..	84	18	194	248	197
18	..	5	..	12	..	..	..	12	..	6	..	35	2	21	3	11	..	87	9	211	316	198
68	2	21	6	2	..	..	..	2	2	52	21	1	..	33	..	2	..	11	..	147	302	199
42	..	11	..	53	..	..	..	..	..	36	13	1	..	12	..	1	..	18	..	164	278	200
91	3	60	17	6	..	1	..	31	45	6	..	..	..	4	..	..	..	6	1	194	283	201
156	14	96	15	70	4	5	..	219	123	159	15	306	17	79	3	79	..	1,103	52	2,840	3,513	30/IV/
54	2	65	..	6	..	1	..	42	17	58	1	20	1	20	..	22	..	613	6	789	1,164	
31	2	4	..	5	..	..	..	16	15	17	1	3	1	17	..	12	..	49	5	158	243	202
21	..	61	..	..	..	1	..	25	2	18	..	17	..	..	..	7	..	9	..	228	324	203
2	..	..	..	1	..	..	..	1	..	..	..	..	..	2	..	..	..	303	1	225	303	204
..	..	..	..	..	..	..	..	..	..	23	..	..	..	1	..	3	..	252	..	178	429	205

जनगणना का प्राथमिक सारांश

स्थानीय कोड नं.	गांव/वार्ड गणना ब्लाक का नाम	गांव का क्षेत्रफल एकड़ में नगर/वार्ड का वर्ग कि.मी. में	आबाद रिहायशी मकानों की संख्या	परिवारों की संख्या	गिने गये व्यक्तियों की कुल संख्या (बेघरबार और संस्थाओं में रहने वाले व्यक्तियों सहित)			अनुसूचित जातियां		अनुसूचित जन-जातियां		साक्षर एवं शिक्षित व्यक्ति		(I-IX) कुल काम करने वाले	
					व्यक्ति	पु.	स्त्री	पु.	स्त्री	पु	स्त्री	पु.	स्त्री	पु	स्त्री
1	2	3	4	5	6	7	8	9	10	11	12	13	14	15	16
	गौरनगर	**0.51**	**238**	**244**	**1,708**	**1,183**	**525**	**18**	**17**	..	..	**1,015**	**368**	**298**	**37**
	ब्लाक नं. 206		36	36	415	376	39	..	..	..	..	330	6	60	10
	ब्लाक नं. 207		47	53	503	417	86	18	17	..	..	371	41	75	6
	ब्लाक नं. 208		90	90	429	229	200	..	..	..	..	185	155	92	6
	ब्लाक नं. 209		65	65	361	161	200	..	..	..	..	129	166	71	15
	रजाखेड़ी	**0.59**	**530**	**559**	**2,755**	**1,460**	**1,295**	**662**	**573**	..	..	**668**	**215**	**707**	**87**
	ब्लाक नं. 210		84	98	502	259	243	136	122	..	..	138	39	117	18
	ब्लाक नं. 211		94	97	481	275	206	40	27	..	..	147	50	114	15
	ब्लाक नं. 212		160	163	727	383	344	233	206	..	..	171	50	206	9
	ब्लाक नं. 213		110	119	535	286	249	126	91	..	..	120	47	133	11
	ब्लाक नं. 214		82	82	510	257	253	127	127	..	..	92	29	137	34
	भैंसा ग्राम	**0.25**	**78**	**84**	**481**	**242**	**239**	**149**	**142**	..	..	**74**	**16**	**116**	**47**
	ब्लाक नं. 215		78	84	481	242	239	149	142	..	..	74	16	116	47
	कपूरिया	**0.22**	**123**	**160**	**1,043**	**537**	**506**	**79**	**85**	..	..	**269**	**36**	**250**	**45**
	ब्लाक नं. 216		48	55	349	173	176	..	..	..	..	84	6	81	40
	ब्लाक नं. 217		75	105	694	364	330	79	85	..	..	185	30	169	5
30/V/(आ)	**सागर (केन्ट)**	**16.31**	**4,556**		**15,767**			**2,430**		..		**11,065**		**8,948**	
		4,477		**27,343**		**11,576**		**1,902**		..		**4,775**			**941**
30/V/1	**वार्ड नं. 1**		**571**	**573**	**3,081**	**1,647**	**1,434**	**141**	**104**	..	..	**1,156**	**739**	**724**	**101**
	ब्लाक नं. 1		163	165	785	413	372	20	13	..	..	306	205	192	11
	ब्लाक नं. 2		128	128	635	353	282	55	49	..	..	220	112	165	52
	ब्लाक नं. 3		94	94	459	259	200	65	39	..	..	142	65	113	14
	ब्लाक नं. 4		95	95	605	315	290	..	1	..	..	252	186	126	12
	ब्लाक नं. 5		91	91	597	307	290	1	2	..	..	236	171	128	12
30/V/2	**वार्ड नं. 2**		**522**	**529**	**3,629**	**1,893**	**1,736**	**42**	**39**	..	..	**1,427**	**1,021**	**786**	**118**
	ब्लाक नं. 6		113	113	676	353	323	6	7	..	..	253	189	164	38
	ब्लाक नं. 7		140	145	892	456	436	20	20	..	..	365	264	184	36
	ब्लाक नं. 8		92	92	683	356	327	..	..	..	..	288	216	144	7
	ब्लाक नं. 9		92	92	670	347	323	..	..	..	..	247	181	141	23
	ब्लाक नं. 10		85	87	708	381	327	16	12	..	..	274	171	153	14
30/V/3	**वार्ड नं. 3**		**995**	**1,005**	**6,393**	**3,258**	**3,135**	**817**	**822**	..	..	**1,803**	**792**	**1,477**	**344**
	ब्लाक नं. 11		109	111	713	361	352	..	..	..	..	265	167	164	24
	ब्लाक नं. 12		110	111	758	401	357	70	55	..	..	215	97	192	42
	ब्लाक नं. 13		111	116	825	417	408	123	122	..	..	208	82	176	79
	ब्लाक नं. 14		89	89	639	327	312	..	..	..	..	149	21	150	2
	ब्लाक नं. 15		66	67	452	238	214	..	..	..	..	118	33	109	1
	ब्लाक नं. 16		100	100	581	302	279	58	55	..	..	192	96	137	47

काम करने वाले																						
I		II		III		IV		V(a)		V(b)		VI		VII		VIII		IX		X काम न करने वाले		स्थानीय कोड नं.
पु.	स्त्री	पु.	स्त्री	पु.	स्त्री	पु.	स्त्री	पु.	स्त्री	पु.	स्त्री	पु.	स्त्री	पु.	स्त्री	पु.	स्त्री	पु.	स्त्री	पु.	स्त्री	
17	18	19	20	21	22	23	24	25	26	27	28	29	30	31	32	33	34	35	36	37	38	1
..	..	..	..	4	1	..	..	1	1	3	..	28	10	6	..	1	..	255	25	885	488	
..	..	..	..	..	1	..	..	..	1	..	..	14	7	2	..	..	..	44	1	316	29	206
..	..	..	..	..	..	..	..	1	..	1	..	14	3	1	..	..	..	58	3	342	80	207
..	..	..	..	1	..	..	..	..	..	1	..	..	..	2	..	..	..	88	6	137	194	208
..	..	..	..	3	..	..	..	..	..	1	..	..	..	1	..	1	..	65	15	90	185	209
66	4	26	14	36	3	4	..	129	44	68	1	123	6	48	3	43	..	164	12	753	1,208	
26	1	10	14	1	..	4	..	4	..	25	1	15	..	5	..	6	..	21	2	142	225	210
29	3	6	..	1	..	..	..	21	7	6	..	6	2	15	1	8	..	22	2	161	191	211
4	..	8	..	2	..	..	..	58	7	26	..	30	..	5	..	5	..	68	2	177	335	212
6	..	2	..	11	3	..	..	30	5	10	..	8	..	20	2	12	..	34	1	153	238	213
1	..	..	..	21	..	..	..	16	25	1	..	64	4	3	..	12	..	19	5	120	219	214
9	7	2	1	3	..	..	..	30	21	23	13	..	..	2	..	5	..	42	5	126	192	
9	7	2	1	3	..	..	..	30	21	23	13	..	..	2	..	5	..	42	5	126	192	215
27	1	3	..	21	..	..	..	17	40	7	..	135	..	3	..	8	..	29	4	287	461	
..	..	2	..	7	..	..	..	7	38	..	..	48	..	2	..	1	..	14	2	92	136	216
27	1	1	..	14	..	..	..	10	2	7	..	87	..	1	..	7	..	15	2	195	325	217
335		111		81		1		547		639		130		795		750		5,559		6,819		30/V
	10		77		4		..		456		44		14		49		21		266		10,635	
10	..	..	..	2	..	1	..	52	55	140	1	23	3	105	7	180	5	211	30	923	1,333	30/V/1
4	..	..	..	..	..	..	..	1	3	27	1	6	..	26	..	39	..	89	7	221	361	1
2	..	..	..	1	..	..	..	16	39	29	..	10	2	19	3	53	1	35	7	188	230	2
1	..	..	..	..	..	..	..	4	2	15	..	..	..	12	1	61	3	20	8	146	186	3
3	..	..	..	..	..	..	..	15	8	29	..	3	1	25	..	15	1	36	2	189	278	4
..	..	..	..	1	..	1	..	16	3	40	..	4	..	23	3	12	..	31	6	179	278	5
15	..	..	..	16	..	..	..	57	85	133	..	10	..	290	12	94	1	171	20	1,107	1,618	30/V/2
..	..	..	..	..	..	..	..	28	32	38	..	..	..	36	2	21	..	41	4	189	285	6
1	..	..	..	4	..	..	..	16	32	17	..	1	..	44	..	30	1	71	3	272	400	7
7	..	..	..	7	..	..	..	1	2	18	..	5	..	67	2	15	..	24	3	212	320	8
4	..	..	..	3	..	..	..	7	9	21	..	4	..	71	6	15	..	16	8	206	300	9
3	..	..	..	2	..	..	..	5	10	39	..	..	..	72	2	13	..	19	2	228	313	10
20	1	5	2	20	2	..	..	358	253	223	9	19	6	258	14	266	9	308	48	1,781	2,791	30/V/3
1	..	..	..	2	..	..	..	22	20	22	..	1	..	63	2	20	2	33	..	197	328	11
..	1	4	1	..	..	..	..	58	30	42	2	..	..	19	..	28	1	41	7	209	315	12
5	..	..	..	1	..	..	..	42	59	32	1	3	..	38	2	31	2	24	15	241	329	13
..	.	..	..	1	..	..	..	19	2	26	..	2	..	33	..	33	..	36	..	177	310	14
..	..	..	..	..	..	..	..	21	1	12	..	..	..	25	..	19	..	32	..	129	213	15
9	..	1	1	1	..	..	..	16	38	17	..	1	..	21	2	46	1	25	5	165	232	16

जनगणना का प्राथमिक सारांश

स्थानीय कोड नं.	गांव/वार्ड गणना ब्लाक का नाम	गांव का क्षेत्रफल एकड़ में नगर/वार्ड का वर्ग कि.मी. में	आबाद रिहायशी मकानों की संख्या	परिवारों की संख्या	गिने गये व्यक्तियों की कुल संख्या (बेघरबार और संस्थाओं में रहने वाले व्यक्तियों सहित)			अनुसूचित जातियां		अनुसूचित जन-जातियां		साक्षर एवं शिक्षित व्यक्ति		(I-IX) कुल काम करने वाले	
					व्यक्ति	पु.	स्त्री	पु.	स्त्री	पु.	स्त्री	पु.	स्त्री	पु.	स्त्री
1	2	3	4	5	6	7	8	9	10	11	12	13	14	15	16
	ब्लाक नं. 17		103	103	715	359	356	331	334	..	..	208	77	161	40
	ब्लाक नं. 18		108	108	709	358	351	59	68	..	..	191	103	157	42
	ब्लाक नं. 19		100	100	559	266	293	152	162	..	..	131	59	122	31
	ब्लाक नं. 20		99	100	442	229	213	24	26	..	..	126	57	109	36
30/V/4	**वार्ड नं. 4**		**401**	**409**	**2,345**	**1,230**	**1,115**	**342**	**314**	..	..	**800**	**453**	**500**	**95**
	ब्लाक नं. 21		122	123	766	407	359	108	101	..	..	282	168	170	47
	ब्लाक नं. 22		124	131	712	355	357	106	110	..	..	215	121	157	33
	ब्लाक नं. 23		155	155	867	468	399	128	103	..	..	303	164	173	15
30/V/5	**वार्ड नं. 5**		**428**	**444**	**2,136**	**1,116**	**1,020**	**208**	**173**	..	..	**790**	**592**	**523**	**110**
	ब्लाक नं. 24		140	144	654	328	326	76	65	..	..	252	230	170	36
	ब्लाक नं. 25		153	156	764	395	369	98	82	..	..	273	190	179	31
	ब्लाक नं. 26		135	144	718	393	325	34	26	..	..	265	172	174	43
30/V/6	**वार्ड नं. 6**		**489**	**492**	**2,791**	**1,497**	**1,294**	**268**	**230**	..	..	**865**	**359**	**741**	**148**
	ब्लाक नं. 27		68	68	499	265	234	17	11	..	..	167	95	130	49
	ब्लाक नं. 28		70	70	404	213	191	91	71	..	..	132	65	107	31
	ब्लाक नं. 29		74	74	491	254	237	13	12	..	..	131	44	122	19
	ब्लाक नं. 30		151	154	783	419	364	57	66	..	..	222	88	211	27
	ब्लाक नं. 31		126	126	614	346	268	90	70	..	..	213	67	171	22
30/V/–नान वार्ड एरिया			**1,071**	**1,104**	**6,968**	**5,126**	**1,842**	**612**	**220**	..	..	**4,224**	**819**	**4,197**	**25**
	ब्लाक नं. 32		99	99	374	170	204	37	29	..	..	116	77	70	1
	ब्लाक नं. 33		222	222	954	502	452	204	171	..	..	332	201	249	10
	ब्लाक नं. 34		1	1	389	389	..	179	..	..	..	315	..	389	..
	ब्लाक नं. 35		9	33	423	422	1	129	..	..	..	385	1	421	1
	ब्लाक नं. 36		1	1	99	99	..	..	..	..	..	84	..	99	..
	ब्लाक नं. 37		74	74	435	280	155	7	7	..	..	202	58	213	6
	ब्लाक नं. 38		51	51	235	135	100	..	..	..	..	96	47	77	1
	ब्लाक नं. 39		28	28	285	252	33	10	..	..	..	234	18	234	..
	ब्लाक नं. 40		73	73	473	362	111	34	13	..	..	311	34	313	..
	ब्लाक नं. 41		25	25	472	457	15	..	..	..	..	430	8	448	..
	ब्लाक नं. 42		157	165	593	311	282	..	..	..	..	204	100	174	..
	ब्लाक नं. 43		35	35	211	171	40	4	..	..	..	148	17	156	..
	ब्लाक नं. 44		14	14	195	195	..	3	..	..	..	186	..	195	..
	ब्लाक नं. 45		59	59	261	130	131	..	..	..	..	101	82	73	..
	ब्लाक नं. 46		9	9	143	143	..	..	..	..	..	136	..	143	..
	ब्लाक नं. 47		45	46	335	284	51	4	..	..	..	272	27	264	..
	ब्लाक नं. 48		1	1	130	130	..	1	..	..	..	120	..	130	..
	ब्लाक नं. 49		118	118	455	269	186	..	..	..	..	180	84	170	1
	ब्लाक नं. 50		7	7	328	328	..	..	..	..	..	287	..	328	..
	ब्लाक नं. 51		43	43	178	97	81	..	..	..	..	85	65	51	5

काम करने वाले																						
I		II		III		IV		V(a)		V(b)		VI		VII		VIII		IX		X		
																				काम न करने वाले		स्थानीय कोड नं.
पु.	स्त्री	पु.	स्त्री	पु.	स्त्री	पु.	स्त्री	पु.	स्त्री	पु.	स्त्री	पु.	स्त्री	पु.	स्त्री	पु.	स्त्री	पु.	स्त्री	पु.	स्त्री	
17	18	19	20	21	22	23	24	25	26	27	28	29	30	31	32	33	34	35	36	37	38	1
..	..	..	..	..	..	..	..	118	39	8	..	3	1	7	..	11	..	14	..	198	316	17
3	..	..	..	14	2	..	..	18	27	18	3	6	2	32	7	35	..	31	1	201	309	18
1	..	..	..	1	..	..	..	26	15	22	3	2	2	8	..	18	3	44	8	144	262	19
1	..	..	..	..	..	..	..	18	22	24	..	1	1	12	1	25	..	28	12	120	177	20
3	..	2	..	20	1	..	..	65	45	61	2	21	..	51	1	64	2	213	44	730	1,020	30/V/4
3	..	1	..	10	..	..	..	22	32	29	..	11	..	17	..	32	1	45	14	237	312	21
..	..	..	..	8	1	..	..	11	8	22	1	7	..	10	..	21	1	78	22	198	324	22
..	..	1	..	2	..	..	..	32	5	10	1	3	..	24	1	11	..	90	8	295	384	23
6	..	2	1	12	1	..	..	6	16	33	5	34	2	39	..	54	..	337	85	593	910	30/V/5
2	..	1	..	5	..	..	..	3	2	11	1	7	..	10	..	5	..	126	33	158	290	24
4	..	1	1	2	..	..	..	..	1	4	..	19	2	12	..	38	..	99	27	216	338	25
..	..	..	..	5	1	..	..	3	13	18	4	8	..	17	..	11	..	112	25	219	282	26
281	9	102	74	11	..	..	..	9	2	49	27	23	3	50	15	92	3	124	15	756	1,146	30/V/6
79	1	24	48	1	..	..	..	1	..	1	..	2	..	1	..	3	..	18	..	135	185	27
38	2	27	18	..	..	..	..	..	..	16	10	3	..	3	..	9	..	11	1	106	160	28
51	2	12	5	1	..	..	..	3	..	7	..	2	..	24	12	9	..	13	..	132	218	29
82	4	37	3	5	..	..	..	1	..	22	17	6	1	3	..	33	..	22	2	208	337	30
31	..	2	..	4	..	..	..	4	2	3	..	10	2	19	3	38	3	60	12	175	246	31
..	..	..	..	..	..	..	..	..	..	..	..	..	..	2	..	..	1	4,195	24	929	1,817	30/V/–
..	..	..	..	..	..	..	..	..	..	..	..	..	..	..	..	..	1	70	..	100	203	32
..	..	..	..	..	..	..	..	..	..	..	..	..	..	..	..	..	..	249	10	253	442	33
..	..	..	..	..	..	..	..	..	..	..	..	..	..	..	..	..	..	389	..	..	..	34
..	..	..	..	..	..	..	..	..	..	..	..	..	..	..	..	..	..	421	1	1	..	35
..	..	..	..	..	..	..	..	..	..	..	..	..	..	..	..	..	..	99	..	..	..	39
..	..	..	..	..	..	..	..	..	..	..	..	..	..	..	..	..	..	213	6	67	149	37
..	..	..	..	..	..	..	..	..	..	..	..	..	..	..	..	..	..	77	1	58	99	38
..	..	..	..	..	..	..	..	..	..	..	..	..	..	..	..	..	..	234	..	18	33	39
..	..	..	..	..	..	..	..	..	..	..	..	..	..	..	..	..	..	313	..	49	111	40
..	..	..	..	..	..	..	..	..	..	..	..	..	..	..	..	..	..	448	..	9	15	41
..	..	..	..	..	..	..	..	..	..	..	..	..	..	2	..	..	..	172	..	137	282	42
..	..	..	..	..	..	..	..	..	..	..	..	..	..	..	..	..	..	156	..	15	40	43
..	..	..	..	..	..	..	..	..	..	..	..	..	..	..	..	..	..	195	..	..	..	44
..	..	..	..	..	..	..	..	..	..	..	..	..	..	..	..	..	..	73	..	57	131	45
..	..	..	..	..	..	..	..	..	..	..	..	..	..	..	..	..	..	143	..	..	..	46
..	..	..	..	..	..	..	..	..	..	..	..	..	..	..	..	..	..	264	..	20	51	47
..	..	..	..	..	..	..	..	..	..	..	..	..	..	..	..	..	..	130	..	..	..	48
..	..	..	..	..	..	..	..	..	..	..	..	..	..	..	..	..	..	170	1	99	185	49
..	..	..	..	..	..	..	..	..	..	..	..	..	..	..	..	..	..	328	..	..	..	50
..	..	..	..	..	..	..	..	..	..	..	..	..	..	..	..	..	..	51	5	46	76	51

जनगणना का प्राथमिक सारांश

स्थानीय कोड नं.	गांव/वार्ड गणना ब्लाक का नाम	गांव का क्षेत्रफल एकड़ में नगर/वार्ड का वर्ग कि.मी में	आबाद रिहायशी मकानों की संख्या	परिवारों की संख्या	गिने गये व्यक्तियों की कुल संख्या (बेघरबार और संस्थाओं में रहने वाले व्यक्तियों सहित)			अनुसूचित जातियां		अनुसूचित जन-जातियां		साक्षर एवं शिक्षित व्यक्ति		(I-IX) कुल काम करने वाले	
					व्यक्ति	पु.	स्त्री	पु.	स्त्री	पु.	स्त्री	पु.	स्त्री	पु	स्त्री
1	2	3	4	5	6	7	8	9	10	11	12	13	14	15	16
															राहतगढ़
30/VI/	राहतगढ़ (गै.न.पा.)	5.00	1,159	1,402	8,177	4,340	3,837	799	696	..	..	1,780	619	2,038	543
	ब्लाक नं. 1		96	141	758	424	334	33	31	..	..	234	97	183	21
	ब्लाक नं. 2		80	132	745	380	365	83	81	..	..	152	59	173	93
	ब्लाक नं. 3		89	91	591	315	276	11	9	..	..	258	159	124	12
	ब्लाक नं. 4		74	106	535	281	254	6	8	..	..	189	104	138	22
	ब्लाक नं. 5		86	86	459	240	219	83	58	..	..	49	9	120	2
	ब्लाक नं. 6		63	85	517	263	254	263	254	..	..	60	11	156	58
	ब्लाक नं. 7		140	140	722	387	335	133	116	..	..	225	62	192	45
	ब्लाक नं. 8		88	118	611	342	269	109	76	..	..	167	50	155	56
	ब्लाक नं. 9		73	82	457	240	217	63	57	..	..	81	15	124	4
	ब्लाक नं. 10		73	88	595	316	279	12	4	..	..	98	11	117	1
	ब्लाक नं. 11		59	75	507	261	246	..	..	..	..	56	4	131	44
	ब्लाक नं. 12		91	107	686	363	323	3	2	..	..	96	11	174	112
	ब्लाक नं. 13		54	58	403	206	197	..	..	..	..	26	..	107	37
	ब्लाक नं. 14		93	93	591	322	269	..	..	..	..	89	27	144	36

राहतगढ़ (गे. न. पा.)

काम करने वाले																						
I		II		III		IV		V(a)		V(b)		VI		VII		VIII		IX		X काम न करने वाले		स्थानीय कोड नं.
पु.	स्त्री	पु.	स्त्री	पु.	स्त्री	पु.	स्त्री	पु.	स्त्री	पु.	स्त्री	पु.	स्त्री	पु.	स्त्री	पु.	स्त्री	पु.	स्त्री	पु.	स्त्री	
17	18	19	20	21	22	23	24	25	26	27	28	29	30	31	32	33	34	35	36	37	38	1
नगर																						
174	**15**	**63**	**1**	**75**	**2**	**22**	**..**	**620**	**252**	**523**	**235**	**49**	**3**	**280**	**14**	**40**	**1**	**192**	**20**	**2,302**	**3,294**	**30/VI**
18	2	1	..	7	2	..	..	37	13	23	..	5	..	45	..	2	..	45	4	241	313	1
8	..	4	1	4	..	..	..	82	74	13	6	9	2	31	8	9	..	13	2	207	272	2
19	..	1	..	1	..	..	..	39	12	6	..	..	..	46	..	2	..	10	..	191	264	3
6	1	..	..	..	..	..	..	37	18	19	..	1	..	32	1	3	..	40	2	143	232	4
8	..	1	..	1	..	..	..	46	1	23	1	18	..	11	..	7	..	5	..	120	217	5
..	..	2	..	..	..	..	..	61	6	93	52	..	..	..	..	..	..	..	..	107	196	6
19	..	1	..	8	..	1	..	46	32	67	2	..	..	20	2	3	..	27	9	195	290	7
3	..	1	..	2	..	21	..	59	49	22	2	8	1	18	1	1	..	20	3	187	213	8
21	..	25	..	5	..	..	..	44	1	6	1	1	..	3	2	2	..	17	..	116	213	9
20	..	9	..	17	..	..	..	64	1	1	..	2	..	2	..	1	..	1	..	199	278	10
5	..	9	..	3	..	..	..	104	44	7	..	..	..	3	..	..	..	..	..	130	202	11
29	12	3	..	7	..	..	..	1	1	97	99	4	..	27	..	3	..	3	..	189	211	12
12	..	..	..	2	..	..	..	..	..	71	36	..	..	11	..	7	1	4	..	99	160	13
6	..	6	..	18	..	..	..	..	..	75	36	1	..	31	..	..	..	7	..	178	233	14

जनगणना का प्राथमिक सारांश

स्थानीय कोड नं.	गांव/वार्ड गणना ब्लाक का नाम	गांव का क्षेत्रफल एकड़ में नगर/वार्ड का वर्ग कि.मी. में	आबाद रिहायशी मकानों की संख्या	परिवारों की संख्या	गिने गये व्यक्तियों की कुल संख्या (बेघरबार और संस्थाओं में रहने वाले व्यक्तियों सहित)			अनुसूचित जातियां		अनुसूचित जन-जातियां		साक्षर एवं शिक्षित व्यक्ति		(I-IX) कुल काम करने वाले	
					व्यक्ति	पु.	स्त्री	पु.	स्त्री	पु.	स्त्री	पु.	स्त्री	पु.	स्त्री
1	2	3	4	5	6	7	8	9	10	11	12	13	14	15	16
30/4	रेहली तहसील (ग्रामीण)	2,367.3	40,614		108,539		16,446			..	..	9,604		16,446	
			35,919		207,948		99,409	15,056				32,663		60,174	
1	टड़ा	1,693.25	202	244	1,142	607	535	174	159	..	..	154	24	307	27
2	सौन्दनी	494.06	17	20	104	51	53	39	47	..	..	1	..	38	25
3	चौंका	535.00	61	78	358	184	174	36	32	..	..	43	7	117	44
4	बोरई	1,194.76	94	130	652	346	306	70	60	..	..	119	34	208	92
5	खारी	791.99	..	..	..	वीरान	..	..	..	..	..	..	..	..	..
6	अमरा	2,139.49	207	213	1,083	563	520	94	81	..	..	134	24	289	16
7	पहरेड़	735.92	47	54	272	138	134	12	9	..	..	13	1	87	21
8	चन्दरपुर	627.01	51	62	311	166	145	18	14	..	..	33	2	100	39
9	दरारिया	964.30	75	91	514	264	250	16	18	..	..	76	8	142	85
10	मुराग	555.36	19	23	136	71	65	..	..	..	..	3	..	42	38
11	कदला	475.70	54	62	346	191	155	12	9	..	..	69	7	102	53
12	चंदोला	665.30	72	75	396	212	184	8	8	..	..	63	12	120	66
13	रतनारी	1,357.62	82	86	494	251	243	74	90	..	..	33	10	145	46
14	कुमेरिया	1,039.94	60	75	408	213	195	51	49	..	..	40	4	118	13
15	बाछलोन	398.72	29	34	255	133	122	8	6	..	..	5	..	69	9
16	चकपरासिया	571.51	..	..	..	वीरान	..	..	..	..	..	..	..	..	..
17	खदरी	330.51	..	..	..	वीरान	..	..	..	..	..	..	..	..	..
18	चनौवाबुजुर्ग	516.30	176	206	1,141	610	531	50	46	..	..	260	65	339	33
19	परासिया	784.43	46	60	277	138	139	3	8	..	..	22	1	86	38
20	पीपरिया भटौली	998.58	127	137	745	383	362	108	99	..	..	89	18	229	51
21	भटोली	378.33	43	48	247	127	120	14	11	..	..	29	9	75	16
22	खनपुरा	368.33	37	43	157	73	84	..	..	..	..	7	2	41	35
23	बलई	403.74	45	53	339	183	156	43	41	..	..	51	9	90	10
24	बसारी	1,262.23	129	156	803	411	392	36	41	..	..	127	27	228	56
25	मझगुवां	462.25	10	14	69	40	29	1	2	..	..	12	3	18	8
26	भौरदहार	268.52	8	15	78	43	35	..	..	..	..	10	2	21	6
27	जरिया खिरिया	644.27	61	71	368	200	168	34	27	..	..	51	4	128	6
28	चनौवा खुर्द	408.82	36	42	208	111	97	13	9	..	..	24	2	65	3
29	बरखेरा गौतम	832.89	84	93	501	274	227	76	74	..	..	69	6	140	69
30	हिनोता	681.57	12	16	79	49	30	5	6	..	..	27	6	29	2
31	पड़कुवारी	609.93	53	54	308	155	153	46	45	..	..	37	12	87	32
32	संजरा	1,024.57	118	135	729	395	334	28	30	..	..	160	43	219	38
33	रनगुवा	1,851.06	51	56	297	160	137	10	5	..	..	36	4	94	15
34	चौरई	983.69	128	153	857	450	407	111	100	..	..	189	14	244	67
35	स्वाकर	454.41	19	25	150	80	70	2	..	..	..	30	1	46	4
36	हरदी	2,119.54	288	292	1,436	730	706	77	70	..	..	249	68	425	260
37	माधो	621.14	28	30	142	79	63	..	..	..	..	5	..	40	22
38	कजरावन	517.91	21	21	102	60	42	..	..	..	..	3	1	32	13
39	झुडां	537.86	88	88	458	231	227	..	..	..	..	38	4	134	65
40	मडिया अगरसेन	840.60	209	209	1,184	597	587	63	64	..	..	245	55	331	158
41	छपरा	1,505.25	286	290	1,401	759	642	41	37	..	..	268	60	421	106
42	सहुवां	642.46	51	56	279	152	127	46	30	..	..	48	15	90	9

रेहली तहसील

काम करने वाले																							
I		II		III		IV		V(a)		V(b)		VI		VII		VIII		IX		X काम न करने वाले		स्थानीय कोड नं.
पु.	स्त्री	पु.	स्त्री	पु.	स्त्री	पु.	स्त्री	पु.	स्त्री	पु.	स्त्री	पु.	स्त्री	पु.	स्त्री	पु.	स्त्री	पु.	स्त्री	पु.	स्त्री	
17	18	19	20	21	22	23	24	25	26	27	28	29	30	31	32	33	34	35	36	37	38	1
3,149		10,049		92		4		2,629		73		54		108		..		288		82,963		30/4
34,324	16,079	1,109		22		4,715		342		221		793		60		2,509		48,365				
199	11	52	8	..	..	7	..	15	7	..	..	..	..	..	..	4	..	30	1	300	508	1
7	..	21	9	..	..	..	..	10	16	..	..	..	..	..	..	..	..	..	..	13	28	2
68	7	20	14	3	..	..	..	21	23	..	..	..	..	..	..	1	..	4	..	67	130	3
99	4	53	55	9	..	..	..	36	33	..	..	1	..	6	..	..	..	4	..	138	214	4
..	..	..	..	..	..	..	..	..	..	वीरान		..	..	..	..	..	..	..	..	..	..	5
208	9	63	7	..	..	..	..	10	..	..	..	..	..	..	..	..	..	8	..	274	504	6
59	6	17	14	2	..	..	..	8	1	..	..	..	..	..	..	..	..	1	..	51	113	7
67	5	17	21	..	..	..	..	12	13	2	..	..	..	..	..	..	..	2	..	66	106	8
95	2	44	82	..	..	..	..	1	1	..	..	..	..	..	..	..	..	2	..	122	165	9
12	2	25	34	..	..	..	..	5	2	..	..	..	..	..	..	..	..	..	..	29	27	10
50	..	47	53	1	..	..	..	1	..	..	..	1	..	..	..	..	..	2	..	89	102	11
70	16	33	40	2	..	..	..	11	10	..	..	1	..	..	..	..	..	3	..	92	118	12
59	5	57	25	10	..	..	..	14	14	..	..	..	..	..	..	..	..	5	2	106	197	13
69	4	29	8	..	..	..	..	15	1	..	..	..	..	3	..	..	..	2	..	95	182	14
55	2	14	7	..	..	..	..	..	..	..	..	..	..	..	..	..	..	..	..	64	113	15
..	..	..	..	..	..	..	..	..	..	वीरान		..	..	..	..	..	..	..	..	..	..	16
..	..	..	..	..	..	..	..	..	..	वीरान		..	..	..	..	..	..	..	..	..	..	17
203	5	44	7	13	..	..	..	36	19	8	..	6	2	7	..	1	..	21	..	271	498	18
41	7	36	27	..	..	..	..	4	4	1	..	..	..	3	..	..	..	1	..	52	101	19
137	1	47	8	..	..	..	..	42	42	1	..	..	..	..	..	..	..	2	..	154	311	20
45	..	21	6	1	..	..	..	7	10	..	..	..	..	..	..	..	..	1	..	52	104	21
10	1	25	28	..	..	..	..	5	6	..	..	..	..	..	..	..	..	1	..	32	49	22
47	..	20	10	3	..	..	..	7	..	..	..	11	..	..	..	..	..	2	..	93	146	23
82	2	85	34	11	..	..	..	42	20	1	..	..	..	1	..	..	..	6	..	183	336	24
13	..	3	5	1	..	..	..	1	3	..	..	..	..	..	..	..	..	..	..	22	21	25
7	..	13	6	..	..	..	..	1	..	..	..	..	..	..	..	..	..	..	..	22	29	26
81	..	13	2	7	1	..	..	19	2	..	..	2	..	1	..	..	..	5	1	72	162	27
39	..	4	..	6	1	..	..	9	2	..	..	6	..	..	..	..	..	1	..	46	94	28
59	4	40	30	5	1	..	..	28	29	3	1	..	..	2	1	..	..	3	3	134	158	29
11	..	1	2	..	..	..	..	..	..	..	..	2	..	2	..	..	..	13	..	20	28	30
45	3	25	14	1	..	..	..	16	14	..	..	..	..	..	..	..	..	..	1	68	121	31
132	8	33	11	7	..	..	..	43	15	..	..	..	..	..	..	..	..	4	4	176	296	32
44	..	24	5	9	..	..	..	11	9	..	..	..	..	2	1	..	..	4	..	66	122	33
115	8	84	47	3	..	..	..	26	4	..	..	9	8	3	..	..	..	4	..	206	340	34
38	3	8	1	..	..	..	..	..	..	..	..	..	..	..	..	..	..	..	..	34	66	35
188	70	127	106	10	3	..	..	41	46	32	34	6	..	5	..	1	..	15	1	305	446	36
13	4	25	18	..	..	..	..	2	..	..	..	..	..	..	..	..	..	..	..	39	41	37
30	11	1	2	..	..	..	..	..	..	..	..	..	..	..	..	..	..	1	..	28	29	38
115	50	13	13	..	..	..	..	3	2	..	..	..	..	..	..	..	..	3	..	97	162	39
241	25	41	115	2	..	..	..	32	18	..	..	..	..	2	..	..	..	13	..	266	429	40
238	4	80	27	9	1	..	..	68	72	2	..	2	..	5	..	1	..	16	2	338	536	41
57	..	19	4	1	..	..	..	7	1	..	..	..	..	1	..	..	..	5	4	62	118	42

जनगणना का प्राथमिक सारांश

स्थानीय कोड नं.	गांव/वार्ड गणना ब्लाक का नाम	गांव का क्षेत्रफल एकड़ में नगर/वार्ड का वर्ग कि.मी. में	आबाद रिहायशी मकानों की संख्या	परिवारों की संख्या	गिने गये व्यक्तियों की कुल संख्या (बेघरबार और संस्थाओं में रहने वाले व्यक्तियों सहित)			अनुसूचित जातियां		अनुसूचित जन-जातियां		साक्षर एवं शिक्षित व्यक्ति		(I-IX) कुल काम करने वाले	
					व्यक्ति	पु.	स्त्री	पु.	स्त्री	पु.	स्त्री	पु.	स्त्री	पु.	स्त्री
1	2	3	4	5	6	7	8	9	10	11	12	13	14	15	16
43	हर्री	600.33	25	26	174	93	81	..	..	..	..	21	..	56	3
44	बरकोटी खुर्द	204.51	..	..	..	वीरान	..	..	..	..	..	..	..	..	..
45	नवलपुर	1,158.27	90	90	442	235	207	76	69	..	..	36	4	124	24
46	हरदोट	729.64	50	50	261	136	125	36	29	..	..	21	2	68	23
47	लुहागर	520.76	59	59	267	134	133	..	..	..	..	25	2	80	24
48	मडला	750.54	39	39	218	109	109	38	39	..	..	13	2	61	12
49	निवारी	853.52	60	66	351	193	158	93	65	..	..	46	13	108	29
50	चुहरा	1,298.10	125	125	583	282	301	139	140	..	..	94	18	180	34
51	बिजयपुरा	812.00	41	41	168	95	73	16	13	..	..	16	5	53	10
52	जूना	2,789.39	344	344	1,631	854	777	191	160	..	..	302	53	523	195
53	बगरोन	964.87	76	76	414	219	195	69	53	..	..	43	7	118	76
54	मारपानी	2,631.17	80	80	427	226	201	53	62	..	..	18	3	133	61
55	तिन्सी	1,930.71	89	89	432	226	206	12	14	..	..	62	7	129	17
56	दरारिया	2,847.16	127	127	665	338	327	49	55	..	..	90	24	173	101
57	झिनफिनी	497.73	10	10	74	34	40	3	8	..	..	7	..	14	9
58	बरखेरा	1,491.19	52	52	284	157	127	9	10	..	..	15	1	83	21
59	रिछोड़ा	392.23	6	8	37	19	18	3	3	..	..	1	..	15	4
60	सेमरा माधो	953.14	44	44	248	129	119	17	16	..	..	52	9	81	14
61	पिपरगौर	906.93	64	64	335	183	152	45	35	..	..	63	11	101	8
62	सांमल खिरिया	1,563.43	130	132	657	341	316	97	108	..	..	131	19	195	84
63	बड़गान	1,184.68	107	107	525	276	249	66	69	..	..	132	35	132	9
64	पट्टी बड़गान	136.66	27	28	115	68	47	..	..	..	..	21	..	36	4
65	पटना बुजुर्ग	533.23	377	378	2,018	1,061	957	25	25	..	..	425	98	561	88
66	ढिकुआ	948.61	18	19	61	33	28	9	7	..	..	4	..	21	..
67	रमखिरिया	1,015.08	106	110	524	288	236	48	52	..	..	47	8	150	3
68	खमरिया	2,239.57	427	432	2,207	1,162	1,045	197	177	..	..	467	184	607	145
69	इमलिया	1,159·78	44	44	213	106	107	..	..	..	..	32	4	58	19
70	बमूरा जैसिंग	923.78	..	..	..	..	..	..	..	..	..	बाह्य वृद्धि क्षेत्र के रूप में			
71	सहजपुरी खुर्द	1,529.85	76	76	390	211	179	12	7	..	..	20	1	125	10
72	पटना ककरी	2,056.46	..	..	..	..	..	..	..	..	..	बाह्य वृद्धि क्षेत्र के रूप में			
73	रेवझा	247.60	40	40	267	132	135	..	..	..	..	34	5	78	18
74	कासल पिपरिया	989.33	188	188	990	527	463	32	32	..	..	90	8	324	171
75	बरखेरा जगन	506.94	36	36	185	103	82	18	12	..	..	33	8	48	22
76	गोपालपुरा	141.18	..	..	..	वीरान	..	..	..	..	..	..	..	..	..
77	मदनपुरा	239.06	20	20	148	74	74	..	..	..	..	11	4	36	20
78	महदरा	2,006.14	28	39	152	84	68	33	26	..	..	4	1	45	15
79	जमुनिया	248.40	8	8	59	36	23	..	..	..	..	..	..	15	5
80	बरखेरा सिकन्दर	2,818.29	251	271	1,341	689	652	99	89	..	..	230	65	347	118
81	हीरापुर	310.84	..	..	..	वीरान	..	..	..	..	..	..	..	..	..
82	महूना	376.99	35	35	177	98	79	5	3	..	..	37	7	53	7
83	मनका	226.82	..	..	..	वीरान	..	..	..	..	..	..	..	..	..
84	नरेटा	1,850.73	85	87	472	244	228	54	50	..	..	29	3	140	35
85	अकला	1,123.05	45	45	226	117	109	22	20	..	..	10	..	70	17
86	खैरनिवादा	492.12	43	43	239	124	115	21	18	..	..	12	..	78	11

काम करने वाले																						
I		II		III		IV		V(a)		V(b)		VI		VII		VIII		IX		X काम न करने वाले		स्थानीय कोड नं.
पु.	स्त्री	पु.	स्त्री	पु.	स्त्री	पु.	स्त्री	पु.	स्त्री	पु.	स्त्री	पु.	स्त्री	पु.	स्त्री	पु.	स्त्री	पु.	स्त्री	पु.	स्त्री	
17	18	19	20	21	22	23	24	25	26	27	28	29	30	31	32	33	34	35	36	37	38	1
52	..	2	1	..	..	..	..	2	2	..	..	..	..	..	..	..	..	..	..	37	78	43
..	..	..	..	..	..	..	..	..	..	वीरान	..	..	..	..	..	..	..	..	..	..	..	44
60	1	41	14	3	1	..	..	10	6	..	..	..	..	4	..	..	..	6	2	111	183	45
38	4	15	15	3	..	..	..	5	4	..	..	..	..	1	..	..	..	6	..	68	102	46
49	2	8	17	3	..	..	..	..	..	6	1	10	2	3	1	..	..	1	1	54	109	47
32	..	18	12	4	..	..	..	5	..	..	..	..	..	..	..	..	..	2	..	48	97	48
81	2	6	12	4	..	..	..	16	15	..	..	..	..	1	..	..	..	..	..	85	129	49
153	6	3	11	..	..	..	..	22	16	..	..	1	..	..	..	..	..	1	1	102	267	50
46	3	1	6	..	..	..	..	..	1	..	..	..	..	..	..	1	..	5	..	42	63	51
297	75	147	83	4	..	..	..	32	35	3	..	..	..	10	..	..	..	30	2	331	582	52
81	45	25	20	..	..	..	..	8	11	..	..	..	..	..	..	..	..	4	..	101	119	53
90	21	8	28	..	..	..	..	30	12	..	..	..	..	..	..	..	..	5	..	93	140	54
74	25	16	29	..	..	..	..	34	18	..	..	..	..	..	..	..	..	5	..	97	134	55
95	14	49	51	..	..	..	..	19	36	1	..	..	..	3	..	..	..	6	..	165	226	56
11	2	3	7	..	..	..	..	..	..	..	..	..	..	..	..	..	..	..	..	20	31	57
60	..	11	15	6	..	..	..	5	6	..	..	..	..	..	..	..	..	1	..	74	106	58
12	..	2	3	..	..	..	..	1	1	..	..	..	..	..	..	..	..	..	..	4	14	59
57	..	14	10	4	..	..	..	3	3	1	..	..	..	1	..	..	..	1	1	48	105	60
54	..	28	6	3	..	..	..	14	2	..	..	..	..	..	..	..	..	2	..	82	144	61
95	7	44	34	11	..	..	..	32	41	..	..	..	..	..	1	..	..	13	1	146	232	62
71	1	33	7	..	..	..	..	8	1	9	..	..	..	2	..	..	..	9	..	144	240	63
19	..	7	4	2	..	..	..	..	..	4	..	..	..	1	..	..	..	3	..	32	43	64
318	24	105	44	8	..	..	..	80	18	..	..	11	..	18	1	1	..	20	1	500	869	65
14	..	5	..	..	..	..	..	2	..	..	..	..	..	..	..	..	..	..	..	12	28	66
58	2	86	..	..	..	..	..	..	..	..	..	5	..	..	..	..	..	1	1	138	233	67
311	13	89	41	8	..	..	..	120	80	5	..	1	..	15	1	..	..	58	10	555	900	68
33	..	23	19	..	..	..	..	..	..	..	..	..	..	..	..	..	..	2	..	48	88	69
रेहली नगर में सम्मिलित				..	..	..	..	..	..	..	..	..	..	..	..	..	..	..	..	..	..	70
89	1	10	..	..	..	..	..	25	9	..	..	..	..	..	..	..	..	1	..	86	169	71
रेहली नगर में सम्मिलित				..	..	..	..	..	..	..	..	..	..	..	..	..	..	..	..	..	..	72
47	7	7	1	2	..	..	..	18	10	..	..	..	..	..	..	..	..	4	..	54	117	73
193	48	36	14	6	..	..	..	74	109	1	..	..	..	1	..	..	..	13	..	203	292	74
14	5	20	11	1	..	..	..	6	6	1	..	..	..	..	..	..	..	6	..	55	60	75
..	..	..	..	..	..	..	..	..	..	वीरान	..	..	..	..	..	..	..	..	..	..	..	76
21	8	7	6	1	..	..	..	6	6	..	..	1	..	..	..	..	..	..	..	38	54	77
26	1	4	..	9	10	..	..	3	1	..	..	..	..	3	3	..	..	..	..	39	53	78
9	..	5	5	1	..	..	..	..	..	..	..	..	..	..	..	..	..	..	..	21	18	79
159	1	139	92	12	3	..	..	20	21	..	..	..	..	2	..	1	..	14	1	342	534	80
..	..	..	..	..	..	..	..	..	..	वीरान	..	..	..	..	..	..	..	..	..	..	..	81
42	..	10	7	1	..	..	..	..	..	..	..	..	..	..	..	..	..	..	..	45	72	82
..	..	..	..	..	..	..	..	..	..	वीरान	..	..	..	..	..	..	..	..	..	..	..	83
74	2	58	31	1	..	..	..	2	2	..	..	..	..	..	..	..	..	5	..	104	193	84
50	4	16	11	..	..	..	..	3	2	..	..	..	..	..	..	..	..	1	..	47	92	85
57	..	17	7	..	..	..	..	3	4	..	..	..	..	..	..	..	..	1	..	46	104	86

जनगणना का प्राथमिक सारांश

स्थानीय कोड नं.	गांव/वार्ड गणना ब्लाक का नाम	गांव का क्षेत्रफल एकड़ में नगर/वार्ड का वर्ग कि.मी. में	आबाद रिहायशी मकानों की संख्या	परिवारों की संख्या	गिने गये व्यक्तियों की कुल संख्या (बेघरबार और संस्थाओं में रहने वाले व्यक्तियों सहित)			अनुसूचित जातियां		अनुसूचित जन-जातियां		साक्षर एवं शिक्षित व्यक्ति		(I-IX) कुल काम करने वाले	
					व्यक्ति	पु.	स्त्री	पु.	स्त्री	पु.	स्त्री	पु.	स्त्री	पु.	स्त्री
1	2	3	4	5	6	7	8	9	10	11	12	13	14	15	16
87	बाबूपुरा	1,049.66	38	39	192	102	90	23	12	..	..	20	1	62	11
88	धोनाई	907.24	55	56	327	176	151	4	9	..	..	58	3	91	17
89	मेनाई	1,334.02	57	57	313	168	145	..	..	..	..	35	5	93	36
90	बम्होरी खेड़ा	329.88	4	4	17	7	10	..	4	..	..	..	1	6	3
91	पटैरिया	624.47	..	..	..	..	वीरान	..	..	..	..	..	..	..	..
92	मड़िया खुर्द	608.27	..	..	4	3	1	..	..	..	..	1	..	3	..
93	मौडारनायक	1,265.08	72	76	405	206	199	71	65	..	..	48	5	129	9
94	पिपरिया डिगर्रा	678.20	135	136	731	374	357	51	44	..	..	100	20	213	27
95	बिछिया	676.32	108	108	535	274	261	69	57	..	..	106	39	165	10
96	सोरखी	515.66	4	5	30	17	13	8	3	..	..	4	1	9	3
97	सूरजपुरा	710.40	62	111	447	243	204	114	98	..	..	64	16	149	61
98	ऊंटखेड़ा	724.26	..	..	..	..	वीरान	..	..	..	..	..	..	..	..
99	उदयपुरा	2,205.22	150	176	881	460	421	21	18	..	..	170	54	252	130
100	झागरी	1,273.50	65	83	418	199	219	41	49	..	..	83	41	115	36
101	दतपुरा	388.35	54	56	265	137	128	14	14	..	..	19	..	71	60
102	मगरधा	705.03	61	76	349	186	163	7	9	..	..	64	21	96	46
103	गढ़ाकोटा	2,721.57	33	38	197	111	86	4	3	..	..	25	5	61	34
104	धोघरा	1,207.25	108	123	580	304	276	69	66	..	..	92	33	149	20
105	खैजरा	837.10	71	79	387	205	182	78	64	..	..	54	10	105	20
106	रेगुवां	3,073.50	191	200	1072	533	539	153	146	..	..	276	111	324	122
107	घोना	658.57	..	..	..	..	वीरान	..	..	..	..	..	..	..	..
108	चरखारी	1,202.58	85	111	563	302	261	64	53	..	..	108	16	168	33
109	बिजयपुरा	963.26	73	83	502	271	231	52	55	..	..	77	9	136	14
110	खिरियाखवास	1,238.86	29	44	259	128	131	2	4	..	..	35	3	80	8
111	पिपरिया गुपाल	1,322.06	100	178	947	495	452	143	133	..	..	139	21	259	110
112	पचारा	1,365.26	31	43	329	172	157	17	17	..	..	36	4	111	81
113	केंकरा	1,167.89	83	83	655	350	305	76	66	..	..	101	38	193	92
114	कुमरई	1,844.59	267	267	1525	814	711	132	126	..	..	355	62	447	109
115	रोन	1,379.04	208	208	1436	767	669	150	131	..	..	234	46	469	153
116	बम्होरी गरई	698.08	82	111	418	211	207	78	59	..	..	61	20	127	63
117	राजाखेरी	389.02	17	17	101	51	50	..	..	..	..	15	..	27	11
118	खारोतला	1,085.64	61	61	303	158	145	29	27	..	..	40	3	97	48
119	कुंवरपुर	794.55	64	64	330	183	147	34	16	..	..	25	13	101	56
120	पिपरिया अहीर	722.84	40	45	226	125	101	13	7	..	..	11	2	88	42
121	सिमरियावलेह	361.84	54	54	247	129	118	37	30	..	..	35	3	86	20
122	बीरपटी	273.31	34	34	208	108	100	60	51	..	..	6	..	66	32
123	सागोनी बलेह	300.65	17	17	86	46	40	27	26	..	..	3	..	32	21
124	खुमेरिया	323.82	10	14	55	25	30	..	..	..	..	6	2	19	11
125	बमनोदा	1,018.12	77	77	373	180	193	9	6	..	..	18	1	128	119
126	सेवास	855.74	75	154	813	412	401	44	47	..	..	147	29	245	139
127	मड़िया असकरन	621.28	21	43	85	45	40	15	10	..	..	3	..	25	14
128	कुड़ई	429.47	47	69	308	168	140	30	26	..	..	56	8	99	44
129	कानमड़	352.13	..	..	..	..	वीरान	..	..	..	..	..	..	..	..
130	सेमरा जसकरन	552.13	..	..	..	..	वीरान	..	..	..	..	..	..	..	..

रेहली तहसील

काम करने वाले																						
I		II		III		IV		V(a)		V(b)		VI		VII		VIII		IX		X काम न करने वाले		स्थानीय कोड नं.
पु.	स्त्री	पु.	स्त्री	पु.	स्त्री	पु.	स्त्री	पु.	स्त्री	पु.	स्त्री	पु.	स्त्री	पु.	स्त्री	पु.	स्त्री	पु.	स्त्री	पु.	स्त्री	
17	18	19	20	21	22	23	24	25	26	27	28	29	30	31	32	33	34	35	36	37	38	1
51	2	9	9	..	..	..	..	..	..	..	..	..	..	..	..	..	..	2	..	40	79	87
74	5	11	12	2	..	..	..	..	..	..	..	..	..	..	..	..	..	4	..	85	134	88
80	12	11	24	..	..	..	..	..	..	..	..	..	..	..	..	..	..	2	..	75	109	89
3	..	..	3	..	..	..	..	..	..	..	..	..	..	..	..	..	..	3	..	1	7	90
..	..	..	..	..	..	..	..	..	..	..	वीरान	..	..	..	..	..	..	..	..	..	..	91
..	..	..	..	..	..	..	..	..	..	..	..	3	..	..	..	..	..	..	..	..	1	92
75	2	35	5	2	..	..	..	16	2	..	..	..	..	..	..	..	..	1	..	77	190	93
125	1	47	13	3	2	..	..	26	10	1	..	..	..	..	..	..	..	11	1	161	330	94
84	2	43	4	..	..	..	..	29	2	3	..	..	..	..	..	..	..	6	2	109	251	95
4	..	4	3	..	..	..	..	..	..	..	..	..	..	..	..	..	..	1	..	8	10	96
90	2	45	51	..	..	..	..	11	8	..	..	..	..	..	..	..	..	3	..	94	143	97
..	..	..	..	..	..	..	..	..	..	..	वीरान	..	..	..	..	..	..	..	..	..	..	98
147	39	54	48	9	..	..	..	25	39	..	..	4	..	1	..	..	..	12	4	208	291	99
74	3	25	16	..	..	..	..	11	16	1	..	..	..	..	..	..	..	4	1	84	183	100
11	..	4	2	2	..	..	..	10	9	..	2	..	..	44	47	..	..	..	..	66	68	101
26	1	25	9	3	..	..	..	23	36	2	..	12	..	2	..	..	..	3	..	90	117	102
17	1	16	7	8	..	..	..	14	26	..	..	..	..	4	..	..	..	2	..	50	52	103
45	3	78	11	4	..	..	..	6	..	1	..	4	3	..	..	..	..	11	3	155	256	104
48	3	42	14	4	..	..	..	9	2	..	..	1	..	..	..	..	..	1	1	100	162	105
171	8	98	77	6	6	..	..	37	26	..	..	4	1	1	..	..	..	7	4	209	417	106
..	..	..	..	..	..	..	..	..	..	..	वीरान	..	..	..	..	..	..	..	..	..	..	107
97	6	50	22	1	..	..	..	12	3	..	..	..	..	2	..	..	..	6	2	134	228	108
103	2	32	12	..	..	..	..	1	..	..	..	..	..	..	..	..	..	..	..	135	217	109
56	3	23	5	..	..	..	..	..	..	..	..	..	..	..	..	..	..	1	..	48	123	110
141	6	57	35	..	..	..	..	52	67	..	..	..	..	1	..	..	..	8	2	236	342	111
44	3	44	39	..	1	..	..	22	37	..	..	..	..	..	..	..	..	1	1	61	76	112
87	..	91	87	6	..	..	..	3	4	1	..	..	..	1	..	..	..	4	1	157	213	113
246	5	151	87	1	..	..	..	34	16	..	..	..	..	2	1	2	..	11	..	367	602	114
148	7	250	139	..	..	..	..	27	4	..	..	3	..	10	..	..	..	31	3	298	516	115
35	..	55	42	..	..	..	..	30	21	..	..	..	..	..	..	..	..	7	..	84	144	116
15	..	7	4	..	..	..	..	5	7	..	..	..	..	..	..	..	..	..	..	24	39	117
50	..	26	38	..	..	..	..	19	10	..	..	..	..	..	..	..	..	2	..	61	97	118
36	..	37	37	..	..	..	..	20	19	..	..	2	..	1	..	..	..	5	..	82	91	119
57	31	28	11	..	..	..	..	..	..	..	..	..	..	..	..	..	..	3	..	37	59	120
52	7	25	9	..	..	..	..	5	4	..	..	..	..	..	..	..	..	4	..	43	98	121
25	3	35	19	..	..	..	..	4	10	..	..	..	..	1	..	..	..	1	..	42	68	122
5	1	21	16	..	..	..	..	6	4	..	..	..	..	..	..	..	..	..	..	14	19	123
11	..	8	11	..	..	..	..	..	..	..	..	..	..	..	..	..	..	..	..	6	19	124
49	38	75	80	..	..	..	..	2	1	..	..	..	..	1	..	..	..	1	..	52	74	125
97	22	133	111	..	..	..	..	6	4	..	..	..	..	3	2	..	..	6	..	167	262	126
4	..	16	9	..	..	..	..	..	..	..	..	4	5	..	..	..	..	1	..	20	26	127
39	10	46	29	1	..	..	..	8	5	..	..	..	..	..	..	..	..	5	..	69	96	128
..	..	..	..	..	..	..	..	..	..	..	वीरान	..	..	..	..	..	..	..	..	..	..	129
..	..	..	..	..	..	..	..	..	..	..	वीरान	..	..	..	..	..	..	..	..	..	..	130

जनगणना का प्राथमिक सारांश

स्थानीय कोड नं.	गांव/वार्ड गणना ब्लाक का नाम	गांव का क्षेत्रफल एकड़ में नगर/वार्ड का वर्ग कि.मी. में	आबाद रिहायशी मकानों की संख्या	परिवारों की संख्या	गिने गये व्यक्तियों की कुल संख्या (बेघरबार और संस्थाओं में रहने वाले व्यक्तियों सहित)			अनुसूचित जातियां		अनुसूचित जन-जातियां		साक्षर एवं शिक्षित व्यक्ति		(I-IX) कुल काम करने वाले	
					व्यक्ति	पु.	स्त्री	पु.	स्त्री	पु.	स्त्री	पु.	स्त्री	पु.	स्त्री
1	2	3	4	5	6	7	8	9	10	11	12	13	14	15	16
131	पिपरिया तुसकसी	344.86	..	..	..	वीरान	..	..	..	..	..	..	..	..	..
132	छुल्ला	3,141.79	328	457	2112	1083	1029	113	96	..	..	475	101	645	241
133	बेरखेरी कलां	645.06	119	131	641	322	319	85	71	..	..	94	33	181	73
134	चैनपुरा	929.34	..	..	..	वीरान	..	..	..	..	..	..	..	..	..
135	बिजयपुरा	349.68	36	39	187	85	102	..	..	..	..	3	..	59	31
136	डूंडखेरा	426.00	19	19	101	54	47	..	3	..	..	9	..	33	4
137	बादीपुरा	223.02	56	56	265	143	122	45	41	..	..	35	5	73	24
138	महुवा सेमरा	549.48	42	42	183	98	85	18	14	..	..	33	5	51	22
139	गढ़सेमरा	209.57	2	2	6	4	2	..	..	..	..	..	..	3	1
140	बोमा	222.18	31	31	170	82	88	..	..	..	..	22	1	46	29
141	देवपुरा	601.57	46	57	285	148	137	54	46	..	..	31	2	92	23
142	फुलर	2,706.01	152	225	1171	591	580	123	150	..	..	158	45	364	244
143	गंगापुर	472.07	13	13	63	34	29	5	6	..	..	9	..	19	7
144	खिरिया गौतम	263.55	..	..	..	वीरान	..	..	..	..	..	..	..	..	..
145	गुन्जौरा	3,955.09	477	488	2466	1282	1184	350	334	..	..	459	120	676	114
146	पिपरिया कुरमन	208.67	16	16	65	37	28	..	..	..	..	2	..	25	14
147	सिंगपुर कलां	516.71	18	23	155	81	74	22	21	..	..	8	..	41	1
148	बेरखेरी खुर्द	302.24	64	75	111	60	51	26	22	..	..	25	13	36	7
149	पिपरिया घाट	656.33	17	23	354	181	173	22	25	..	..	66	17	103	22
150	खाड़ी	234.30	..	..	..	वीरान	..	..	..	..	..	..	..	..	..
151	खैरा	675.44	94	109	487	253	234	89	77	..	..	85	21	155	50
152	तालसेमरा	895.30	80	86	459	245	214	53	44	..	..	27	1	135	30
153	सन्दई	910.91	73	73	339	175	164	47	44	..	..	45	11	105	10
154	महेशागढ़ा कोटा	740.03	14	14	86	45	41	20	16	..	..	4	..	27	1
155	पड़रिया	523.85	90	91	512	271	241	102	96	..	..	87	8	157	4
156	मड़िया बुजुर्ग	531.24	55	55	282	147	135	48	37	..	..	45	6	85	6
157	रतनपुरा	724.37	33	34	199	103	96	19	20	..	..	32	3	61	3
158	खिरिया कलार	331.61	..	..	..	वीरान	..	..	..	..	..	..	..	..	..
159	महेशा खुर्द	270.02	24	27	153	70	83	29	41	..	..	10	1	46	3
160	बलेह	4,457.59	433	474	2408	1284	1124	212	220	..	..	588	263	674	142
161	बिचुवा	630.08	1	1	13	7	6	..	..	..	..	..	..	3	..
162	बिलखदरा	86.11	..	..	..	वीरान	..	..	..	..	..	..	..	..	..
163	देवलपानी	384.82	32	39	220	118	102	8	4	..	..	25	1	68	8
164	केसली	116.47	3	3	12	6	6	..	..	..	..	..	..	4	1
165	मानेगांव	77.45	4	5	28	11	17	..	..	..	..	1	..	7	1
166	गुड़ाकलां	1,094.42	152	152	735	391	344	55	66	..	..	123	7	193	23
167	गुपालपुरा	618.98	29	30	164	94	70	6	5	..	..	22	1	46	1
168	गुड़ा खुर्द	714.02	21	21	97	50	47	..	..	..	..	17	1	29	1
169	सलैया	395.13	48	48	246	120	126	25	22	..	..	32	..	65	1
170	आँखी खेरा	92.06	31	31	187	90	97	2	1	..	..	4	1	38	2
171	बरकोटी	124.49	..	..	..	वीरान	..	..	..	..	..	..	..	..	..
172	घुघुरी खुर्द	85.63	..	..	..	वीरान	..	..	..	..	..	..	..	..	..
173	कुदपुरा	179.93	13	13	70	37	33	..	..	..	..	9	..	20	1
174	मुहली	2,054.89	314	332	1579	813	766	155	151	..	..	322	84	450	49

काम करने वाले																						
I		II		III		IV		V(a)		V(b)		VI		VII		VIII		IX		X		
																				काम न करने वाले		स्थानीय कोड नं.
पु.	स्त्री	पु.	स्त्री	पु.	स्त्री	पु.	स्त्री	पु.	स्त्री	पु.	स्त्री	पु.	स्त्री	पु.	स्त्री	पु.	स्त्री	पु.	स्त्री	पु.	स्त्री	
17	18	19	20	21	22	23	24	25	26	27	28	29	30	31	32	33	34	35	36	37	38	1
..	..	..	..	..	..	..	..	..	..	वीरान	..	..	..	..	..	..	..	..	..	..	..	131
260	113	263	92	3	..	..	..	49	28	4	..	1	..	19	2	1	..	45	6	438	788	132
101	9	47	26	1	5	..	..	26	27	..	..	..	1	1	1	..	..	5	4	141	246	133
..	..	..	..	..	..	..	..	..	..	वीरान	..	..	..	..	..	..	..	..	..	..	..	134
42	2	14	27	3	2	..	..	..	..	..	..	..	..	..	..	..	..	..	..	26	71	135
28	..	5	4	..	..	..	..	..	..	..	..	..	..	..	..	..	..	..	..	21	43	136
32	1	33	22	..	..	..	..	5	..	..	..	..	..	..	..	..	..	3	1	70	98	137
32	5	18	17	..	..	..	..	..	..	..	..	..	..	..	..	..	..	1	..	47	63	138
3	1	..	..	..	..	..	..	..	..	..	..	..	..	..	..	..	..	..	..	1	1	139
22	8	20	21	2	..	..	..	..	..	..	..	..	..	..	..	..	..	2	..	36	59	140
47	6	34	17	5	..	..	..	3	..	..	..	..	..	..	..	..	..	3	..	56	114	141
165	69	150	133	15	2	..	..	23	32	..	..	3	1	1	..	..	..	7	7	227	336	142
14	2	1	4	3	..	..	..	..	..	..	..	..	..	..	..	..	..	1	1	15	22	143
..	..	..	..	..	..	..	..	..	..	वीरान	..	..	..	..	..	..	..	..	..	..	..	144
344	17	191	54	7	..	..	..	89	37	2	..	..	..	10	3	1	..	32	3	606	1070	145
4	..	18	7	..	..	..	..	3	7	..	..	..	..	..	..	..	..	..	..	12	14	146
27	..	11	1	..	..	..	..	1	..	..	..	..	..	..	..	..	..	2	..	40	73	147
13	..	19	6	3	..	..	..	1	1	..	..	..	..	..	..	..	..	..	..	24	44	148
65	5	27	14	2	..	..	..	6	3	..	..	..	..	..	..	..	..	3	..	78	151	149
..	..	..	..	..	..	..	..	..	..	वीरान	..	..	..	..	..	..	..	..	..	..	..	150
76	1	30	19	1	..	..	..	41	29	..	..	..	..	2	1	..	..	5	..	98	184	151
89	..	36	24	2	..	..	..	7	6	..	..	..	..	..	..	..	..	1	..	110	184	152
42	2	25	6	4	..	..	..	20	2	1	..	..	..	4	..	..	..	9	..	70	154	153
15	..	3	..	1	..	..	..	8	1	..	..	..	..	..	..	..	..	..	..	18	40	154
78	..	42	2	7	..	..	..	28	2	..	..	..	..	..	..	..	..	2	..	114	237	155
41	5	26	..	9	..	..	..	6	1	..	..	..	..	..	..	..	..	3	..	62	129	156
31	..	14	2	..	1	..	..	1	..	..	..	2	..	..	..	..	..	13	..	42	93	157
..	..	..	..	..	..	..	..	..	..	वीरान	..	..	..	..	..	..	..	..	..	..	..	158
14	..	20	2	10	..	..	..	1	..	..	..	..	..	..	..	..	..	1	1	24	80	159
194	9	109	57	102	..	1	..	177	51	6	..	1	..	40	4	2	..	42	21	610	982	160
3	..	..	..	..	..	..	..	..	..	..	..	..	..	..	..	..	..	..	..	4	6	161
..	..	..	..	..	..	..	..	..	..	वीरान	..	..	..	..	..	..	..	..	..	..	..	162
23	1	33	7	4	..	..	..	..	..	..	..	..	..	..	..	..	..	8	..	50	94	163
4	1	..	..	..	..	..	..	..	..	..	..	..	..	..	..	..	..	..	..	2	5	164
6	1	1	..	..	..	..	..	..	..	..	..	..	..	..	..	..	..	..	..	4	16	165
119	4	46	17	4	..	..	..	13	1	..	..	1	..	1	..	..	..	9	1	198	321	166
27	1	17	..	..	..	..	..	2	..	..	..	..	..	..	..	..	..	..	..	48	69	167
17	1	12	..	..	..	..	..	..	..	..	..	..	..	..	..	..	..	..	..	21	46	168
27	..	36	1	1	..	..	..	..	..	..	..	..	..	..	..	..	..	1	..	55	125	169
35	1	..	1	..	..	..	..	..	..	..	..	..	..	..	..	..	..	3	..	52	95	170
..	..	..	..	..	..	..	..	..	..	वीरान	..	..	..	..	..	..	..	..	..	..	..	171
..	..	..	..	..	..	..	..	..	..	वीरान	..	..	..	..	..	..	..	..	..	..	..	172
15	1	3	..	..	..	..	..	..	..	..	..	..	..	2	..	..	..	..	..	17	32	173
286	12	50	20	15	..	..	..	37	15	4	..	6	2	19	..	3	..	30	..	363	717	174

जनगणना का प्राथमिक सारांश

स्थानीय कोड नं.	गांव/वार्ड गणना ब्लाक का नाम	गांव का क्षेत्रफल एकड़ में नगर/वार्ड का वर्ग कि.मी. में	आबाद रिहायशी मकानों की संख्या	परिवारों की संख्या	गिने गये व्यक्तियों की कुल संख्या (बेघरबार और संस्थाओं में रहने वाले व्यक्तियों सहित)			अनुसूचित जातियां		अनुसूचित जन-जातियां		साक्षर एवं शिक्षित व्यक्ति		(I-IX) कुल काम करने वाले	
					व्यक्ति	पु.	स्त्री	पु.	स्त्री	पु.	स्त्री	पु.	स्त्री	पु.	स्त्री
1	2	3	4	5	6	7	8	9	10	11	12	13	14	15	16
175	खापा	252.44	21	22	96	49	47	..	..	..	..	4	..	15	..
176	पटना	646.81	76	76	371	190	181	36	43	..	..	2	..	109	..
177	छीद	48.81	..	..	..	वीरान	..	..	..	..	..	..	..	..	..
178	बिछिया	240.50	..	..	..	वीरान	..	..	..	..	..	..	..	..	..
179	मड़खेरा	241.01	..	..	..	वीरान	..	..	..	..	..	..	..	..	..
180	बदरचुआ	193.98	27	34	158	87	71	3	2	..	..	15	..	53	15
181	हरदुवा बेलह	141.09	..	..	..	वीरान	..	..	..	..	..	..	..	..	..
182	खाई खेड़ा	317.76	..	..	..	वीरान	..	..	..	..	..	..	..	..	..
183	मोतीपार	437.64	..	..	..	वीरान	..	..	..	..	..	..	..	..	..
184	हिनौती	318.68	77	77	389	224	165	38	34	..	..	71	4	130	26
185	हरदुवा रहली	594.13	60	60	307	169	138	54	45	..	..	25	4	94	11
186	समनापुर बेरखेरी	706.74	5	5	25	13	12	1	1	..	..	2	..	8	4
187	सुहागपुरा	526.44	..	..	..	वीरान	..	..	..	..	..	..	..	..	..
188	सलैया	246.97	27	27	160	86	74	6	9	..	..	8	..	51	4
189	भोंहारी	205.58	..	..	..	वीरान	..	..	..	..	..	..	..	..	..
190	चनगुवा	406.24	16	16	70	34	36	..	..	..	..	2	..	22	..
191	सुनेटी	242.48	..	..	..	वीरान	..	..	..	..	..	..	..	..	..
192	बेलखेड़ा	193.85	..	..	..	वीरान	..	..	..	..	..	..	..	..	..
193	बगासपुरा	695.99	67	68	387	207	180	40	33	..	..	78	5	114	26
194	लखनपुर	355.31	..	..	..	वीरान	..	..	..	..	..	..	..	..	..
195	छिरारी	3,067.56	362	366	1,777	946	831	173	152	..	..	347	104	447	34
196	सर्रा खुर्द	255.36	..	..	..	वीरान	..	..	..	..	..	..	..	..	..
197	बमूराकुंज	514.64	47	47	247	127	120	13	18	..	..	40	10	77	5
198	खैजरा	569.78	24	25	124	69	55	1	2	..	..	5	1	39	6
199	रजवांस	1,221.97	131	135	683	365	318	82	71	..	..	168	48	201	45
200	सिमरिया नादिया	393.75	8	10	60	27	33	..	..	..	..	8	2	17	..
201	देवरी छिरारी	150.39	9	10	36	18	18	..	..	..	..	1	..	12	8
202	खरगापुर	367.19	18	18	90	52	38	..	..	..	..	27	1	29	9
203	तिखी	792.35	59	79	390	182	208	35	36	..	..	18	..	112	14
204	चौका	607.67	50	58	289	148	141	36	34	..	..	36	2	87	22
205	देवरी चौधरी	524.85	38	66	367	176	191	46	55	..	..	66	19	95	27
206	मोडार खुर्द	681.36	33	47	227	113	114	29	27	..	..	23	5	68	9
207	धनगुवां	794.55	62	85	410	212	198	42	39	..	..	77	21	123	32
208	मझगुवां	1,637.25	54	77	388	208	180	51	39	..	..	31	2	106	28
209	रानीपुरा	377.73	12	14	70	35	35	..	..	..	..	14	2	17	3
210	मोठार नंगू	220.69	1	1	9	6	3	..	..	..	..	3	1	2	..
211	भैसा	777.83	33	57	298	151	147	54	53	..	..	40	16	72	9
212	चांदपुर	2,369.08	234	312	1,723	889	834	116	117	..	..	425	206	416	83
213	खारी खुर्द	594.17	19	19	86	46	40	9	7	..	..	13	2	26	3
214	सरखेड़ा	524.15	35	37	203	98	105	18	17	..	..	19	..	58	13
215	सिमरिया हर्राखेड़ा	2,142.96	176	178	912	494	418	90	65	..	..	122	21	274	27
216	खमरिया गोंड	433.88	..	..	..	वीरान	..	..	..	..	..	..	..	..	..
217	रामखेरी	482.93	7	7	23	12	11	..	..	..	..	..	..	9	2
218	मेना ढ़ाना	263.69	..	..	..	वीरान	..	..	..	..	..	..	..	..	..

रेहली तहसील

काम करने वाले																					
I		II		III		IV		V(a)		V(b)		VI		VII		VIII		IX		X काम न करने वाले		स्थानीय कोड नं.
पु.	स्त्री	पु.	स्त्री	पु.	स्त्री	पु.	स्त्री	पु.	स्त्री	पु.	स्त्री	पु.	स्त्री	पु.	स्त्री	पु.	स्त्री	पु.	स्त्री	पु.	स्त्री	
17	18	19	20	21	22	23	24	25	26	27	28	29	30	31	32	33	34	35	36	37	38	1
13	..	2	..	..	..	..	..	..	..	..	..	..	..	..	..	..	..	..	..	34	47	175
93	..	2	..	11	..	..	..	..	..	..	..	..	..	..	..	..	..	3	..	81	181	176
..	..	..	..	..	..	..	..	..	..	वीरान	..	..	..	..	..	..	..	..	..	..	..	177
..	..	..	..	..	..	..	..	..	..	वीरान	..	..	..	..	..	..	..	..	..	..	..	178
..	..	..	..	..	..	..	..	..	..	वीरान	..	..	..	..	..	..	..	..	..	..	..	179
23	..	16	15	8	..	..	..	..	..	..	..	..	..	..	..	..	..	6	..	34	56	180
..	..	..	..	..	..	..	..	..	..	वीरान	..	..	..	..	..	..	..	..	..	..	..	181
..	..	..	..	..	..	..	..	..	..	वीरान	..	..	..	..	..	..	..	..	..	..	..	182
..	..	..	..	..	..	..	..	..	..	वीरान	..	..	..	..	..	..	..	..	..	..	..	183
68	..	37	24	9	..	..	..	6	2	..	..	..	..	1	..	..	..	9	..	94	139	184
79	1	15	10	..	..	..	..	..	..	..	..	..	..	..	..	..	..	..	..	75	127	185
6	1	2	3	..	..	..	..	..	..	..	..	..	..	..	..	..	..	..	..	5	8	186
..	..	..	..	..	..	..	..	..	..	वीरान	..	..	..	..	..	..	..	..	..	..	..	187
44	..	..	..	..	..	..	..	7	4	..	..	..	..	..	..	..	..	..	..	35	70	188
..	..	..	..	..	..	..	..	..	..	वीरान	..	..	..	..	..	..	..	..	..	..	..	189
22	..	..	..	..	..	..	..	..	..	..	..	..	..	..	..	..	..	..	..	12	36	190
..	..	..	..	..	..	..	..	..	..	वीरान	..	..	..	..	..	..	..	..	..	..	..	191
..	..	..	..	..	..	..	..	..	..	वीरान	..	..	..	..	..	..	..	..	..	..	..	192
66	..	10	20	2	1	..	..	29	5	..	..	1	..	1	..	..	..	5	..	93	154	193
..	..	..	..	..	..	..	..	..	..	वीरान	..	..	..	..	..	..	..	..	..	..	..	194
186	11	147	20	16	..	9	..	37	..	1	..	6	..	10	..	1	..	34	3	499	797	195
..	..	..	..	..	..	..	..	..	..	वीरान	..	..	..	..	..	..	..	..	..	..	..	196
33	3	43	2	..	..	..	..	1	..	..	..	..	..	..	..	..	..	..	..	50	115	197
11	1	28	5	..	..	..	..	..	..	..	..	..	..	..	..	..	..	..	..	30	49	198
111	4	82	41	..	..	..	..	4	..	..	..	..	..	1	..	..	..	3	..	164	273	199
11	..	6	..	..	..	..	..	..	..	..	..	..	..	..	..	..	..	..	..	10	33	200
2	..	10	8	..	..	..	..	..	..	..	..	..	..	..	..	..	..	..	..	6	10	201
13	1	16	8	..	..	..	..	..	..	..	..	..	..	..	..	..	..	..	..	23	29	202
83	..	24	13	1	..	..	..	3	1	..	..	..	..	..	..	..	..	1	..	70	194	203
54	5	15	1	6	..	..	..	6	14	..	..	3	2	..	..	..	..	3	..	61	119	204
58	3	8	..	3	2	..	..	19	21	..	..	..	..	..	..	..	..	7	1	81	164	205
30	1	21	..	4	..	..	..	4	5	..	..	3	2	..	..	..	..	6	1	45	105	206
72	4	36	24	..	..	..	..	7	..	..	..	3	3	..	..	1	..	4	1	89	166	207
88	26	15	2	..	..	..	..	..	..	..	..	..	..	..	..	..	..	3	..	102	152	208
13	1	4	2	..	..	..	..	..	..	..	..	..	..	..	..	..	..	..	..	18	32	209
2	..	..	..	..	..	..	..	..	..	..	..	..	..	..	..	..	..	..	..	4	3	210
60	6	9	3	..	..	..	..	..	..	..	..	..	..	..	..	..	..	3	..	79	138	211
237	1	99	69	7	1	..	..	57	8	..	..	..	..	1	..	..	..	15	4	473	751	212
16	..	6	3	..	..	..	..	3	..	..	..	..	..	..	..	..	..	1	..	20	37	213
41	6	13	6	1	..	..	..	3	1	..	..	..	..	..	..	..	..	..	..	40	92	214
210	7	48	20	2	..	..	..	7	..	..	..	..	..	..	..	..	..	7	..	220	391	215
..	..	..	..	..	..	..	..	..	..	वीरान	..	..	..	..	..	..	..	..	..	..	..	216
9	..	..	2	..	..	..	..	..	..	..	..	..	..	..	..	..	..	..	..	3	9	217
..	..	..	..	..	..	..	..	..	..	वीरान	..	..	..	.		..	.	..	..	..	..	218

जनगणना का प्राथमिक सारांश

स्थानीय कोड नं.	गांव/वार्ड गणना ब्लाक का नाम	गांव का क्षेत्रफल एकड़ में नगर/वार्ड का वर्ग कि.मी. में	आबाद रिहायशी मकानों की संख्या	परिवारों की संख्या	गिने गये व्यक्तियों की कुल संख्या (बेघरबार और संस्थाओं में रहने वाले व्यक्तियों सहित			अनुसूचित जातियां		अनुसूचित जन-जातियां		साक्षर एवं शिक्षित व्यक्ति		(I-IX) कुल काम करने वाले	
					व्यक्ति	पु.	स्त्री	पु.	स्त्री	पु.	स्त्री	पु.	स्त्री	पु	स्त्री
1	2	3	4	5	6	7	8	9	10	11	12	13	14	15	16
219	ककरी बेरखेरी	956.08	64	64	360	186	174	24	26	..	..	28	2	109	21
220	घाट पिपरिया	569.86	65	65	347	180	167	8	4	..	..	36	20	98	18
221	परासई कलां	287.04	9	9	49	20	29	..	..	..	..	10	3	11	1
222	अनंतपुरा	666.85	242	246	1333	668	665	131	117	..	..	255	94	366	82
223	डुगरिया मुहली	1,594.53	27	27	154	77	77	..	..	..	..	23	4	41	2
224	नेगुवां	650.42	25	25	142	75	67	..	..	..	..	1	..	36	2
225	समनापुर खुर्द	963.69	36	48	255	132	123	9	10	..	..	25	14	74	23
226	मंगेला	656.90	..	..	..	वीरान	..	..	..	..	..	..	..	..	..
227	जमनापुर परासिया	1,346.03	60	76	457	236	221	23	27	..	..	53	12	123	36
228	हीरापुर खुर्द	491.21	8	10	51	29	22	..	..	..	..	1	1	12	7
229	देवरी छतरगिर	513.37	39	57	276	146	130	37	31	..	..	39	9	85	30
230	सागौनां रेहली	597.13	24	32	186	110	76	22	15	..	..	40	8	58	7
231	बहेरिया खुर्द	685.76	..	..	..	वीरान	..	..	..	..	..	..	..	..	..
232	मुड़ेरी	699.04	128	128	599	304	295	51	54	..	..	68	8	170	50
233	डुंगरिया रहली	1,639.14	64	66	347	178	169	30	30	..	..	18	4	93	37
234	मोकला	1,632.71	129	131	615	325	290	46	46	..	..	54	4	183	1
235	गुपालपुरा	705.17	20	29	111	48	63	..	..	..	..	11	3	29	15
236	चोरधवई	691.37	15	16	71	39	32	2	4	..	..	6	..	17	11
237	चीमाढाना	966.83	37	45	252	137	115	8	3	..	..	38	13	75	49
238	बम्होरी	1,032.84	11	12	61	38	23	..	..	..	..	11	..	25	9
239	कारी पहारी	654.18	..	..	..	वीरान	..	..	..	..	..	..	..	..	..
240	मानेगांव	1,704.73	78	108	519	281	238	65	45	..	..	80	25	141	44
241	कोपरा	1,347.58	120	163	811	432	379	80	53	..	..	171	35	220	73
242	सेदवारा	608.79	9	13	56	30	26	..	..	..	..	1	..	19	17
243	माधो	1,315.67	1	1	6	4	2	4	2	..	..	1	..	1	..
244	धोरगढ़	666.01	17	18	128	72	56	..	..	..	..	..	..	44	27
245	माटी खेड़ा	1,232.02	..	..	..	वीरान	..	..	..	..	..	..	..	..	..
246	जैतपुर	782.03	131	190	976	510	466	92	91	..	..	194	57	285	84
247	खतौली	420.34	19	29	132	67	65	21	19	..	..	29	4	34	16
248	खतौला	973.38	26	42	248	132	116	9	7	..	..	24	6	68	46
249	भानपुर	693.43	10	14	91	50	41	..	..	..	..	9	..	30	7
250	पिपरिया	806.37	86	134	677	348	329	133	120	..	..	140	78	167	55
251	बैदवारा	1,227.34	68	91	465	228	237	23	20	..	..	65	14	139	27
252	छेवला	428.09	15	15	98	51	47	15	16	..	..	4	1	29	9
253	रमगढ़ा	249.96	5	5	18	6	12	1	2	..	..	..	..	6	1
254	सागोनी बुंदेला	419.93	16	21	141	65	76	..	..	..	..	21	..	38	1
255	सर्राकलां	241.06	15	20	132	73	59	..	..	..	..	17	3	37	6
256	काछीपिपरिया	1,161.38	206	281	1,342	709	633	38	35	..	..	199	47	369	21
257	किशुन गढ़	351.61	19	25	156	80	76	11	8	..	..	21	4	50	22
258	सहजपुरी कलाँ	1,377.20	74	101	516	277	239	44	46	..	..	61	17	148	70
259	सोनपुर	795.18	59	65	369	194	175	35	42	..	..	89	31	101	53
260	केलवाँस	773.59	59	81	413	222	191	27	29	..	..	90	23	119	55
261	खैराना	4,496.80	256	340	1,767	958	809	198	180	..	..	296	86	523	192
262	सिमरिया नायक	1,183.23	93	106	625	338	287	59	47	..	..	79	15	169	91

काम करने वाले																				काम न करने वाले		स्थानीय कोड नं.
I		II		III		IV		V(a)		V(b)		VI		VII		VIII		IX		X		
पु.	स्त्री	पु.	स्त्री	पु.	स्त्री	पु.	स्त्री	पु.	स्त्री	पु.	स्त्री	पु.	स्त्री	पु.	स्त्री	पु.	स्त्री	पु.	स्त्री	पु.	स्त्री	
17	18	19	20	21	22	23	24	25	26	27	28	29	30	31	32	33	34	35	36	37	38	1
77	13	15	8	6	..	..	..	8	..	..	..	..	..	..	..	..	..	3	..	77	153	219
57	6	28	10	3	..	..	..	5	2	..	..	..	..	1	..	..	..	4	..	82	149	220
6	..	3	1	..	..	..	..	..	..	..	..	..	..	..	..	..	..	2	..	9	28	221
175	16	85	24	6	..	..	..	78	39	1	1	..	..	5	..	..	..	16	2	302	583	222
34	1	5	1	1	..	..	..	1	..	..	..	..	..	..	..	..	..	..	..	36	75	223
26	..	10	2	..	..	..	..	..	..	..	..	..	..	..	..	..	..	..	..	39	65	224
43	2	29	21	1	..	..	..	1	..	..	..	..	..	..	..	..	..	..	..	58	100	225
..	..	..	..	..	..	..	..	..	..	वीरान	..	..	..	..	..	..	..	..	..	..	..	226
78	3	32	33	..	..	..	..	..	..	..	..	..	..	7	..	..	..	6	..	113	185	227
9	2	3	5	..	..	..	..	..	..	..	..	..	..	..	..	..	..	..	..	17	15	228
47	3	35	25	..	..	..	..	2	2	..	..	..	..	..	..	..	..	1	..	61	100	229
47	..	8	7	..	..	..	..	1	..	..	..	..	..	..	..	..	..	2	..	52	69	230
..	..	..	..	..	..	..	..	..	..	वीरान	..	..	..	..	..	..	..	..	..	..	..	231
117	37	42	12	..	..	..	..	5	1	..	..	..	..	..	..	..	..	6	..	134	245	232
67	14	21	23	..	..	..	..	4	..	..	..	..	..	..	..	..	..	1	..	85	132	233
128	..	25	..	..	..	..	..	15	1	..	..	1	..	1	..	..	..	13	..	142	289	234
15	2	10	13	2	..	..	..	..	..	..	..	..	..	1	..	..	..	1	..	19	48	235
7	2	10	9	..	..	..	..	..	..	..	..	..	..	..	..	..	..	..	..	22	21	236
26	1	27	25	1	..	..	..	19	21	..	..	..	..	..	2	..	..	2	..	62	66	237
13	..	5	2	..	..	..	..	5	3	..	..	..	..	2	4	..	..	..	..	13	14	238
..	..	..	..	..	..	..	..	..	..	वीरान	..	..	..	..	..	..	..	..	..	..	..	239
75	2	49	33	..	..	..	..	11	8	..	..	..	..	1	1	..	..	5	..	140	194	240
126	20	79	53	..	..	..	..	2	..	1	..	..	..	2	..	..	..	10	..	212	306	241
9	7	9	10	.	..	..	..	1	..	..	..	..	..	..	..	..	..	..	..	11	9	242
..	..	1	..	..	..	..	..	..	..	..	..	..	..	..	..	..	..	..	..	3	2	243
33	17	11	10	..	..	..	..	..	..	..	..	..	..	..	..	..	..	..	..	28	29	244
..	..	..	..	..	..	..	..	..	..	वीरान	..	..	..	..	..	..	..	..	..	..	..	245
168	3	93	65	..	..	..	..	14	15	..	..	..	1	..	..	2	..	8	..	225	382	246
19	1	3	9	..	..	..	..	11	6	..	..	..	..	..	..	..	..	1	..	33	49	247
36	13	30	32	..	..	..	..	1	1	..	..	..	..	..	..	..	..	1	..	64	70	248
19	3	9	4	1	..	..	..	1	..	..	..	..	..	..	..	..	..	..	..	20	34	249
79	5	58	45	..	..	..	..	15	3	..	..	..	..	1	..	..	..	14	2	181	274	250
95	13	25	11	10	2	..	..	6	1	..	..	..	..	..	..	..	..	3	..	89	210	251
24	8	4	1	..	..	..	..	1	..	..	..	..	..	..	..	..	..	..	..	22	38	252
6	1	..	..	..	..	..	..	..	..	..	..	..	..	..	..	..	..	..	..	..	11	253
32	1	..	..	..	..	..	..	..	..	..	..	..	..	..	..	..	..	6	..	27	75	254
30	6	3	..	2	..	..	..	2	..	..	..	..	..	..	..	..	..	..	..	36	53	255
238	5	53	7	8	1	..	..	28	7	..	..	2	..	14	..	1	..	25	1	340	612	256
16	6	30	15	1	..	..	..	3	1	..	..	..	..	..	..	..	..	..	..	30	54	257
92	41	48	26	..	..	..	..	2	3	..	..	..	..	..	..	..	..	6	..	129	169	258
53	5	30	21	..	..	..	..	16	27	..	..	..	..	..	..	..	..	2	..	93	122	259
66	14	40	32	..	..	..	..	5	8	..	..	..	..	1	..	1	..	6	1	103	136	260
232	30	158	115	26	10	..	..	60	30	5	2	1	..	14	..	..	..	27	5	435	617	261
90	36	46	43	4	1	..	..	16	9	4	..	..	..	2	1	..	..	7	1	169	196	262

जनगणना का प्राथमिक सारांश

स्थानीय कोड नं.	गांव/वार्ड गणना ब्लाक का नाम	गांव का क्षेत्रफल एकड़ में नगर/वार्ड का वर्ग कि मी में	आबाद रिहायशी मकानों की संख्या	परिवारों की संख्या	गिने गये व्यक्तियों की कुल संख्या (बेघरबार और संस्थाओं में रहने वाले व्यक्तियों सहित)			अनुसूचित जातियां		अनुसूचित जन-जातियां		साक्षर एवं शिक्षित व्यक्ति		(I-IX) कुल काम करने वाले	
					व्यक्ति	पु.	स्त्री	पु.	स्त्री	पु.	स्त्री	पु.	स्त्री	पु.	स्त्री
1	2	3	4	5	6	7	8	9	10	11	12	13	14	15	16
263	तालनपुर	1,181.22	51	56	262	133	129	31	31	..	..	22	3	82	16
264	सकरी	444.19	36	37	177	81	96	9	20	..	..	12	..	52	18
265	परासई खुर्द	739.35	62	67	352	174	178	43	41	..	..	44	12	94	16
266	कड़ता	3,862.96	88	92	480	235	245	10	5	..	..	75	19	131	109
267	डोभी	1,617.08	27	27	151	81	70	16	14	..	..	8	..	46	29
268	पिपरिया नरसिंह	875.47	35	36	161	77	84	..	..	..	..	18	..	50	39
269	जामघाट	692.65	33	34	139	73	66	8	9	..	..	31	2	45	23
270	समनापुर कलां	1,065.71	170	171	832	459	373	102	85	..	..	165	34	264	84
271	सेमरा गोंड	939.59	81	81	393	187	206	4	5	..	..	33	..	120	69
272	इंगुवा खेड़ा	431.40	5	6	19	8	11	..	..	..	..	4	1	7	2
273	पाटई	3,204.79	169	192	921	490	431	75	54	..	..	172	53	257	37
274	किशुनपुरा	133.75	..	..	..	वीरान	..	..	..	..	..	..	..	..	..
275	अचलपुर	726.57	71	96	534	265	269	35	36	..	..	124	47	156	45
276	पर्राका	606.59	69	77	425	214	211	72	76	..	..	56	20	115	40
277	सिंगपुर	269.04	..	..	..	वीरान	..	..	..	..	..	..	..	..	..
278	रानगिर	484.75	34	52	220	118	102	17	12	..	..	40	6	64	15
279	बेलखादर	230.45	..	..	..	वीरान	..	..	..	..	..	..	..	..	..
280	रामपुर	1,821.33	138	220	1032	525	507	103	109	..	..	171	61	280	47
281	पटना	814.94	12	22	144	80	64	5	2	..	..	29	6	37	3
282	सेहरी	592.54	52	69	365	178	187	64	64	..	..	66	8	87	39
283	बहेरिया कलां	1,379.97	133	180	1049	544	505	129	127	..	..	172	33	292	50
284	मढ़ी जमुनिया	1,403.87	233	329	1610	847	763	76	71	..	..	268	54	429	85
285	पिपरिया बेनी	861.42	28	34	171	104	67	..	..	..	..	21	1	47	17
286	बिजौरा	1,852.41	158	197	723	379	344	114	95	..	..	94	20	206	18
287	खाम खेड़ा	1,933.96	146	165	861	446	415	54	51	..	..	195	70	235	67
288	घोसी पट्टी	855.52	49	59	302	146	156	13	15	..	..	34	1	77	31
289	रामटेक	846.01	38	48	258	135	123	..	..	..	..	35	1	79	48
290	मड़खेरा देवरी	1,631.78	28	39	178	99	79	4	4	..	..	19	7	53	22
291	नांदपुर	555.94	8	11	35	20	15	..	..	..	..	6	1	5	12
292	ज्वाय	1,293.95	33	33	169	80	89	..	..	..	..	9	..	44	28
293	बेरखेरी राजा	1.379.61	91	108	672	370	302	30	25	..	..	92	13	172	21
294	बरकोटी कलां	2,649.63	137	215	1087	548	539	95	94	..	..	191	79	294	181
295	जैतपुर कछया	2,833.56	206	223	1257	606	651	102	112	..	..	191	59	323	40
296	सरखेड़ा	983.83	89	103	458	244	214	47	43	..	..	74	3	135	13
297	भजिया	798.91	68	91	352	177	175	33	27	..	..	27	2	104	11
298	जनकपुर	1,025.40	131	134	689	355	334	83	70	..	..	129	36	207	29
299	नयानगर	1,327.10	108	112	533	286	247	33	27	..	..	141	43	160	9
300	महका	611.37	50	50	229	120	109	2	3	..	..	28	4	67	8
301	पिपरिया	655.89	48	48	214	107	107	5	4	..	..	14	1	69	5
302	सरदई	960.76	49	52	220	118	102	..	..	..	..	33	2	72	4
303	फतेहपुर	619.28	..	..	..	वीरान	..	..	..	..	..	..	..	..	..
304	गंगबारा	894.47	9	12	65	30	35	5	6	..	..	5	3	20	2
305	गौरझामर	1,421.43	563	764	4143	2194	1949	416	345	..	..	1084	553	1028	93
306	अमोदा विलगुवा	532.19	..	..	..	वीरान	..	..	..	..	..	..	..	..	..

रेहली तहसील

काम करने वाले																						
I		II		III		IV		V(a)		V(b)		VI		VII		VIII		IX		X काम न करने वाले		स्थानीय कोड नं.
पु.	स्त्री	पु.	स्त्री	पु.	स्त्री	पु.	स्त्री	पु.	स्त्री	पु.	स्त्री	पु.	स्त्री	पु.	स्त्री	पु.	स्त्री	पु.	स्त्री	पु.	स्त्री	
17	18	19	20	21	22	23	24	25	26	27	28	29	30	31	32	33	34	35	36	37	38	1
42	3	30	6	2	..	..	..	6	7	..	..	..	..	..	..	..	..	2	..	51	113	263
27	2	19	16	4	..	..	..	1	..	..	..	..	..	..	..	..	..	1	..	29	78	264
63	5	13	9	3	..	..	..	11	1	..	..	..	..	1	1	..	..	3	..	80	162	265
86	56	18	26	5	2	..	..	16	24	..	..	..	1	2	..	..	..	4	..	104	136	266
25	16	9	4	2	..	..	..	9	9	..	..	..	..	..	..	..	..	1	..	35	41	267
28	..	13	22	..	..	..	..	5	17	..	..	..	..	4	..	..	..	..	..	27	45	268
22	1	13	6	..	..	..	..	10	16	..	..	..	..	..	..	..	..	..	..	28	43	269
135	22	49	19	10	9	..	..	41	34	1	..	..	..	3	..	..	..	25	..	195	289	270
62	2	44	37	..	..	..	..	12	30	..	..	..	..	..	..	..	..	2	..	67	137	271
4	..	1	1	2	..	..	..	..	1	..	..	..	..	..	..	..	..	..	..	1	9	272
161	9	68	20	4	..	..	..	14	7	1	..	..	..	..	..	..	..	9	1	233	394	273
..	..	..	..	..	..	..	..	..	..	वीरान	..	..	..	..	..	..	..	..	..	..	..	274
86	16	34	14	5	..	..	..	14	14	..	..	..	..	5	..	1	..	11	1	109	224	275
49	9	50	23	3	..	..	..	7	8	..	..	..	..	..	..	..	..	6	..	99	171	276
..	..	..	..	..	..	..	..	..	..	वीरान	..	..	..	..	..	..	..	..	..	..	..	277
37	..	21	13	2	..	..	..	2	2	..	..	..	..	..	..	..	..	2	..	54	87	278
..	..	..	..	..	..	..	..	..	..	वीरान	..	..	..	..	..	..	..	..	..	..	..	279
144	7	90	28	5	2	..	..	12	10	1	..	2	..	5	..	..	..	21	..	245	460	280
34	..	2	3	1	..	..	.	..	..	..	..	..	..	..	..	..	..	..	..	43	61	281
34	1	44	28	3	..	..	..	3	9	..	..	..	..	..	..	..	..	3	1	91	148	282
111	5	156	42	3	..	..	..	16	3	..	..	..	..	..	..	1	..	5	..	252	455	283
200	5	182	73	..	..	..	..	15	1	8	3	1	..	6	1	..	..	17	2	418	678	284
30	..	16	17	1	..	..	..	..	..	..	..	..	..	..	..	..	..	..	..	57	50	285
95	3	77	14	..	..	..	..	17	1	5	..	..	..	1	..	..	..	11	..	173	326	286
133	14	65	29	1	..	..	..	23	22	..	..	..	..	..	..	1	..	12	2	211	348	287
50	2	11	13	..	..	..	..	9	16	..	..	..	..	2	..	..	..	5	..	69	125	288
64	36	9	5	..	..	..	..	5	7	..	..	..	..	..	..	..	..	1	..	56	75	289
39	14	9	7	2	..	..	..	1	1	..	..	1	..	..	..	..	..	1	..	46	57	290
5	12	..	..	..	..	..	..	..	..	..	..	..	..	..	..	..	..	..	..	15	3	291
39	17	2	11	1	..	..	..	..	..	..	..	..	..	..	..	..	..	2	..	36	61	292
101	2	58	19	..	..	..	..	9	..	..	..	..	..	..	..	..	..	4	..	198	281	293
192	59	48	93	10	1	..	..	21	24	2	..	..	..	5	3	3	..	13	1	254	358	294
206	20	71	10	3	1	..	..	23	7	..	..	1	..	5	1	..	..	14	1	283	611	295
67	6	59	6	..	..	..	..	5	1	..	..	..	..	..	..	..	..	4	..	109	201	296
72	1	31	10	..	..	..	..	..	..	..	..	..	..	..	..	..	..	1	..	73	164	297
107	4	46	13	14	..	..	..	32	12	1	..	..	..	..	..	..	..	7	..	148	305	298
100	..	41	5	2	..	..	..	5	4	1	..	..	..	2	..	..	..	9	..	126	238	299
52	3	10	4	1	..	..	..	..	..	..	..	..	..	..	..	1	..	3	1	53	101	300
59	1	5	3	2	..	..	..	2	1	..	..	..	..	..	..	..	..	1	..	38	102	301
45	1	17	2	3	1	..	..	..	..	..	..	6	..	..	..	..	..	1	..	46	98	302
..	..	..	..	..	..	..	..	..	..	वीरान	..	..	..	..	..	..	..	..	..	..	..	303
11	..	7	1	..	..	..	..	2	..	..	..	..	..	..	..	..	..	..	1	10	33	304
464	14	185	23	14	..	..	..	79	23	72	..	7	..	90	5	4	..	113	28	1166	1856	305
..	..	..	..	..	..	..	..	..	..	वीरान	..	..	..	..	..	..	..	..	..	..	..	306

जनगणना का प्राथमिक सारांश

स्थानीय कोड नं.	गांव-वार्ड गणना ब्लाक का नाम	गांव का क्षेत्रफल एकड़ में नगर/वार्ड का वर्ग कि.मी. में	आबाद रिहायशी मकानों की संख्या	परिवारों की संख्या	गिने गये व्यक्तियों की कुल संख्या (बेघरबार और संस्थाओं में रहने वाले व्यक्तियों सहित)			अनुसूचित जातियां		अनुसूचित जन-जातियां		साक्षर एवं शिक्षित व्यक्ति		(I-IX) कुल काम करने वाले	
					व्यक्ति	पु.	स्त्री	पु.	स्त्री	पु.	स्त्री	पु.	स्त्री	पु.	स्त्री
1	2	3	4	5	6	7	8	9	10	11	12	13	14	15	16
307	सातावारा	1,219.69	65	71	396	208	188	5	3	..	..	84	20	109	8
308	खोड़ी	666.59	50	54	272	141	131	1	2	..	..	31	4	84	13
309	सिमरिया	527.86	37	37	169	87	82	..	..	..	..	19	2	46	7
310	सुजानपुर	782.54	26	26	139	69	70	2	3	..	..	21	6	34	7
311	गुगवारा	558.97	165	166	867	447	420	141	121	..	..	166	55	239	76
312	सिलारपुर	323.73	27	27	130	63	67	6	3	..	..	32	16	30	5
313	बेरखेरी	488.77	22	22	119	60	59	10	8	..	..	15	6	32	19
314	सोनपुर	689.90	12	12	57	31	26	3	3	..	..	7	2	21	11
315	सर्राखुर्द	357.19	17	18	86	46	40	..	..	..	..	..	1	30	12
316	पड़रई खुर्द	464.06	25	25	138	79	59	..	..	..	..	8	..	44	13
317	चरगुवां	1,691.38	157	157	764	395	369	81	66	..	..	134	30	240	72
318	चक्क चरगुवां	153.64	..	..	..	वीरान	..	..	..	..	..	..	..	..	..
319	ऊमरखोह	317.36	22	22	98	54	44	..	..	..	..	2	..	26	24
320	नारायनपुर	603.09	30	30	130	66	64	..	..	..	..	1	..	39	12
321	चक्क नारायनपुर	288.23	2	2	18	12	6	..	..	..	..	2	..	7	..
322	पड़रई बुजुर्ग	722.97	96	97	509	256	253	20	22	..	..	89	45	155	3
323	बोरिया	597.87	37	37	164	81	83	1	1	..	..	26	7	52	5
324	मुरैई	455.57	16	16	56	30	26	9	5	..	..	4	..	17	3
325	चिरचिटा खुखजू	441.48	49	49	272	141	131	..	..	..	..	22	1	70	4
326	हथखोह	1,317.84	33	33	190	96	94	..	..	..	..	13	4	52	1
327	रमन्ना	677.41	..	..	..	वीरान	..	..	..	..	..	..	..	..	..
328	छेवला	1,092.19	24	24	104	48	56	6	5	..	..	14	1	26	7
329	निगहरी	472.51	19	19	90	48	42	..	..	..	..	7	1	28	2
330	रातीकरार	513.26	..	6	6	6	..	..	..	..	..	2	..	6	..
331	गोरखपुर	658.89	27	27	127	67	60	..	..	..	..	24	5	32	11
332	नेगुवांरतन	298.16	5	5	21	9	12	..	..	..	..	3	..	5	1
333	मछरिया	897.40	66	66	286	141	145	7	4	..	..	43	15	94	39
334	मसूर बावरी	900.29	52	54	295	153	142	5	4	..	..	30	12	87	11
335	बाड़ा मुरै	100.88	..	..	..	वीरान	..	..	..	..	..	..	..	..	..
336	नदंना	442.62	13	13	58	32	26	3	3	..	..	1	..	20	5
337	कंजेरा	625.10	31	31	167	90	77	..	..	..	..	10	3	55	16
338	देवरीबखत	370.67	22	22	135	73	62	..	..	..	..	38	12	39	3
339	बेलढाना	1,382.06	170	170	851	423	428	51	62	..	..	97	33	242	146
340	पिपरियानोने	315.54	..	..	..	वीरान	..	..	..	..	..	..	..	..	..
341	बहेरिया	388.22	3	3	13	7	6	..	..	..	..	7	3	4	..
342	मुवारखास	1,077.48	161	161	870	436	434	42	49	..	..	158	63	238	118
343	ससना	508.71	..	..	..	वीरान	..	..	..	..	..	..	..	..	..
344	कटंगी	641.00	2	2	4	3	1	..	..	..	..	2	..	1	..
345	सेमराखेरी	756.56	29	29	142	73	69	4	7	..	..	23	3	33	6
346	पुरेनाकरन	1,701.23	26	26	133	70	63	..	..	..	..	19	5	44	4
347	सिलारी	1,071.17	134	135	696	357	339	89	84	..	..	112	41	211	18
348	झुनकू	544.90	5	21	71	43	28	3	3	..	..	9	..	30	15
349	देवरीकलां	1,336.87	..	..	..	..	..	..	..	..	..	..	..	नगरीय क्षेत्र	
350	छीर	583.74	11	11	88	48	40	..	..	..	..	17	..	25	4

काम करने वाले																						
I		II		III		IV		V(a)		V(b)		VI		VII		VIII		IX		X काम न करने वाले		स्थानीय कोड नं.
पु.	स्त्री	पु.	स्त्री	पु.	स्त्री	पु.	स्त्री	पु.	स्त्री	पु.	स्त्री	पु.	स्त्री	पु.	स्त्री	पु.	स्त्री	पु.	स्त्री	पु.	स्त्री	
17	18	19	20	21	22	23	24	25	26	27	28	29	30	31	32	33	34	35	36	37	38	1
79	3	22	3	..	..	..	..	6	1	..	..	..	..	..	..	..	..	2	1	99	180	307
65	5	15	3	2	..	..	..	1	..	1	5	..	..	..	..	..	..	..	..	57	118	308
24	2	21	5	1	..	..	..	..	..	..	..	..	..	..	..	..	..	..	..	41	75	309
26	6	6	1	1	..	..	..	1	..	..	..	..	..	..	..	..	..	..	..	35	63	310
63	30	78	21	8	..	..	..	61	25	12	..	1	..	4	..	2	..	10	..	208	344	311
20	1	9	2	..	..	..	..	..	2	..	..	..	..	..	..	..	..	1	..	33	62	312
23	4	8	14	..	..	..	..	..	1	..	..	..	..	..	..	..	..	1	..	28	40	313
17	10	4	1	..	..	..	..	..	..	..	..	..	..	..	..	..	..	..	..	10	15	314
15	3	11	9	4	..	..	..	..	..	..	..	..	..	..	..	..	..	..	..	16	28	315
31	11	13	2	..	..	..	..	..	..	..	..	..	..	..	..	..	..	..	..	35	46	316
117	7	86	52	..	..	..	..	27	13	3	..	..	..	1	..	..	..	6	..	155	297	317
..	..	..	..	..	..	..	..	..	..	वीरान		..	..	..	..	..	..	..	..	..	..	318
15	1	11	23	..	..	..	..	..	..	..	..	..	..	..	..	..	..	..	..	28	20	319
17	1	22	11	..	..	..	..	..	..	..	..	..	..	..	..	..	..	..	..	27	52	320
3	..	4	..	..	..	..	..	..	..	..	..	..	..	..	..	..	..	..	..	5	6	321
55	1	77	1	1	..	..	..	11	..	..	..	..	..	1	..	..	..	10	1	101	250	322
32	..	17	5	..	..	..	..	..	..	..	..	..	..	..	..	..	..	3	..	29	78	323
10	..	3	..	..	..	..	..	4	3	..	..	..	..	..	..	..	..	..	..	13	23	324
55	..	12	4	..	..	..	..	1	..	..	..	..	..	..	..	..	..	2	..	71	127	325
42	..	9	1	..	..	..	..	..	..	..	..	..	..	..	..	..	..	1	..	44	93	326
..	..	..	..	..	..	..	..	..	..	वीरान		..	..	..	..	..	..	..	..	..	..	327
15	2	10	5	..	..	..	..	..	..	..	..	..	..	..	..	..	..	1	..	22	49	328
25	..	3	2	..	..	..	..	..	..	..	..	..	..	..	..	..	..	..	..	20	40	329
..	..	..	..	..	..	..	..	..	..	..	..	..	..	..	..	..	..	6	..	..	..	330
19	..	13	11	..	..	..	..	..	..	..	..	..	..	..	..	..	..	..	..	35	49	331
3	..	2	1	..	..	..	..	..	..	..	..	..	..	..	..	..	..	..	..	4	11	332
70	4	21	35	1	..	..	..	..	..	..	..	..	..	..	..	..	..	2	..	47	106	333
67	..	16	11	..	..	..	..	2	..	..	..	..	..	..	..	..	..	2	..	66	131	334
..	..	..	..	..	..	..	..	..	..	वीरान		..	..	..	..	..	..	..	..	..	..	335
14	2	5	3	..	..	..	..	..	..	..	..	..	..	..	..	..	..	1	..	12	21	336
40	1	14	15	..	..	..	..	..	..	..	..	..	..	..	..	..	..	1	..	35	61	337
36	1	3	2	..	..	..	..	..	..	..	..	..	..	..	..	..	..	..	..	34	59	338
141	64	43	35	4	..	..	..	43	44	1	..	..	..	..	..	2	..	8	3	181	282	339
..	..	..	..	..	..	..	..	..	..	वीरान		..	..	..	..	..	..	..	..	..	..	340
4	..	..	..	..	..	..	..	..	..	..	..	..	..	..	..	..	..	..	..	3	6	341
144	28	42	41	5	..	..	..	37	48	1	..	..	..	2	..	..	..	7	1	198	316	342
..	..	..	..	..	..	..	..	..	..	वीरान		..	..	..	..	..	..	..	..	..	..	343
..	..	..	..	..	..	..	..	..	..	..	..	..	..	..	..	..	..	1	..	2	1	344
15	1	3	2	..	..	..	..	7	2	..	..	1	..	1	..	..	..	6	1	40	63	345
28	..	3	1	2	2	..	..	..	..	..	..	..	..	..	..	..	..	11	1	26	59	346
105	3	35	3	1	1	..	..	41	10	2	..	..	..	7	1	..	..	20	..	146	321	347
8	..	..	..	1	..	..	..	1	..	..	..	..	..	..	..	..	..	20	15	13	13	348
में विलीन		..	..	..	..	..	..	..	..	..	..	..	..	..	..	..	..	..	..	..	..	349
11	1	3	2	10	1	..	..	1	..	..	..	..	..	..	..	..	..	..	..	23	36	350

जनगणना का प्राथमिक सारांश

स्थानीय कोड नं.	गांव/वार्ड गणना ब्लाक का नाम	गांव का क्षेत्रफल एकड़ में नगर/वार्ड का वर्ग कि.मी. में	आबाद रिहायशी मकानों की संख्या	परिवारों की संख्या	गिने गये व्यक्तियों की कुल संख्या (बेघरबार और संस्थाओं में रहने वाले व्यक्तियों सहित)			अनुसूचित जातियां		अनुसूचित जन-जातियां		साक्षर एवं शिक्षित व्यक्ति		(I-IX) कुल काम करने वाले	
					व्यक्ति	पु.	स्त्री	पु.	स्त्री	पु.	स्त्री	पु.	स्त्री	पु.	स्त्री
1	2	3	4	5	6	7	8	9	10	11	12	13	14	15	16
351	कासखेड़ा	1,376.00	37	38	178	90	88	5	3	..	..	86	2	51	16
352	पड़रई नोने	368.10	7	8	51	35	16	..	..	..	..	8	15	18	1
353	रजोला	1,027.90	7	7	33	22	11	2	1	..	..	7	..	15	..
354	समनापुर सेठ	820.49	67	67	316	169	147	8	10	..	..	71	20	93	12
355	जुआप	630.49	38	39	209	95	114	..	..	..	..	27	6	62	4
356	सर्राबीर	554.55	32	33	165	88	77	25	15	..	..	12	8	51	19
357	समनापुरजोदा	409.63	27	27	124	70	54	1	1	..	..	17	1	38	14
358	खेरीबीर	438.98	59	59	284	144	140	22	20	..	..	25	2	85	24
359	बिचुवाभवतरा	749.71	129	129	739	399	340	27	22	..	..	152	33	215	63
360	खमरिया	366.14	1	2	6	5	1	..	..	..	..	2	..	4	1
361	डोगर सलैया	2,419.38	224	224	1111	591	520	97	83	..	..	117	25	367	112
362	जामुनपानी वरजरसा	339.81	3	3	17	10	7	3	1	..	..	..	..	8	1
363	इमझिरा	508.83	69	69	365	198	167	31	9	..	..	31	8	131	44
364	झिरी चूरामन	260.76	6	6	39	20	19	..	..	..	..	2	..	12	3
365	कलमेंटा	544.85	16	16	84	46	38	..	..	..	..	4	1	31	1
366	सूरादेही	675.54	58	58	318	157	161	24	34	..	..	16	2	97	10
367	कुसमी	1,227.07	67	68	380	195	185	8	7	..	..	187	4	119	24
368	सिंगपुर	2,350.58	197	201	990	519	471	46	49	..	..	146	43	325	171
369	सुना	443.35	68	68	320	164	156	8	8	..	..	15	..	86	5
370	बीजागौर	509.64	38	38	172	87	85	18	10	..	..	12	2	46	4
371	पहला	479.37	65	65	294	155	139	28	23	..	..	25	7	87	25
372	डूडी	711.57	8	8	30	17	13	..	..	..	..	..	..	1	1
373	पटना सिंगपुर	382.79	..	..	..	..	वीरान	..	..	..	..	..	..	..	..
374	फूटाताल	246.82	..	..	..	..	वीरान	..	..	..	..	..	..	..	..
375	कटोतिया	649.12	27	27	153	86	67	..	..	..	..	20	..	19	1
376	देवरी खेडा	650.61	14	14	61	27	34	..	..	..	..	..	..	16	2
377	बोदीपुर	944.87	..	..	..	..	वीरान	..	..	..	..	..	..	..	..
378	बांसनी	497.13	..	..	..	..	वीरान	..	..	..	..	..	..	..	..
379	मड़िया	231.23	2	2	13	6	7	..	..	..	..	..	..	5	1
380	केरपानी	490.83	1	1	2	1	1	..	..	..	..	..	..	1	..
381	बरपानी	321.64	33	33	189	98	91	..	..	..	..	2	1	48	2
382	डूमर	216.16	..	..	..	..	वीरान	..	..	..	..	..	..	..	..
383	चक्कपीपला	471.45	46	46	231	130	101	..	..	..	..	..	..	72	6
384	मड़ाज	489.69	22	22	91	47	44	3	2	..	..	..	..	35	3
385	मदनी	197.78	..	..	..	..	वीरान	..	..	..	..	..	..	..	..
386	तिंदनी	1,197.72	..	..	..	..	वीरान	..	..	..	..	..	..	..	..
387	बीना	2,688.48	209	211	1026	497	529	88	89	..	..	195	72	288	49
388	करनपुर	160.73	2	2	6	3	3	..	..	..	..	..	..	2	..
389	जोगीपुरा	309.12	33	33	151	75	76	3	4	..	..	1	..	50	..
390	कुसयारी	404.91	28	28	96	52	44	7	9	..	..	3	..	30	..
391	खमरापठार	336.41	14	14	68	35	33	..	..	..	..	3	..	16	..
392	ईशुरपुर	1,718.86	74	80	366	196	170	51	37	..	..	62	27	103	5
393	बारहा	2,225.16	240	240	1,155	620	535	92	78	..	..	243	70	337	29
394	हरीखेड़ा	599.56	..	..	..	..	वीरान	..	..	..	..	..	..	..	..

रेहली तहसील

काम करने वाले																						
I		II		III		IV		V(a)		V(b)		VI		VII		VIII		IX		X काम न करने वाले		स्थानीय कोड नं.
पु.	स्त्री	पु.	स्त्री	पु.	स्त्री	पु.	स्त्री	पु.	स्त्री	पु.	स्त्री	पु.	स्त्री	पु.	स्त्री	पु.	स्त्री	पु.	स्त्री	पु.	स्त्री	
17	18	19	20	21	22	23	24	25	26	27	28	29	30	31	32	33	34	35	36	37	38	1
22	2	26	12	..	..	..	..	2	2	..	..	..	..	..	..	..	..	1	..	39	72	351
16	..	1	1	..	..	..	..	1	..	..	..	..	..	..	..	..	..	..	..	17	15	352
9	..	5	..	..	..	..	..	1	..	..	..	..	..	..	..	..	..	..	..	7	11	353
76	4	9	6	1	..	..	..	5	2	..	..	..	..	..	..	..	..	2	..	76	135	354
52	..	5	2	2	..	..	..	3	2	..	..	..	..	..	..	..	..	..	..	33	110	355
29	3	8	11	1	1	..	..	10	4	..	..	..	..	..	..	..	..	3	..	37	58	356
25	..	10	11	1	..	..	..	1	3	..	..	..	..	..	..	..	..	1	..	32	40	357
58	..	12	16	1	..	..	..	10	8	..	..	..	..	..	..	..	..	4	..	59	116	358
126	26	31	10	7	..	..	..	46	27	..	..	..	..	..	..	..	..	5	..	184	277	359
1	1	2	..	..	..	..	..	1	..	..	..	..	..	..	..	..	..	..	..	1	..	360
155	9	138	96	6	..	..	..	58	7	..	..	..	..	..	..	1	..	9	..	224	408	361
5	1	3	..	..	..	..	..	..	..	..	..	..	..	..	..	..	..	..	..	2	6	362
89	22	8	9	1	..	..	..	32	10	..	..	..	..	..	..	..	..	1	3	67	123	363
12	3	..	..	..	..	..	..	..	..	..	..	..	..	..	..	..	..	..	..	8	16	364
26	..	5	1	..	..	..	..	..	..	..	..	..	..	..	..	..	..	..	..	15	37	365
82	3	14	6	..	..	..	..	..	..	..	..	..	1	..	..	..	..	1	..	60	151	366
104	12	10	8	..	..	..	..	3	1	..	..	..	..	..	..	..	..	2	3	76	161	367
181	20	80	136	2	..	..	..	20	3	14	7	4	1	9	2	1	..	14	2	194	300	368
69	..	13	5	..	..	..	..	1	..	..	..	..	..	..	..	..	..	3	..	78	151	369
32	1	7	3	..	..	..	..	..	..	1	..	..	..	..	..	..	..	6	..	41	81	370
73	14	4	9	..	..	..	..	3	2	..	..	2	..	..	..	..	..	5	..	68	114	371
1	1	..	..	..	..	..	..	..	..	..	..	..	..	..	..	..	..	..	..	16	12	372
..	..	..	..	..	..	..	..	..	..	..	वीरान	..	..	..	..	..	..	..	..	..	..	373
..	..	..	..	..	..	..	..	..	..	..	वीरान	..	..	..	..	..	..	..	..	..	..	374
18	..	1	1	..	..	..	..	..	..	..	..	..	..	..	..	..	..	..	..	67	66	375
15	..	..	2	..	..	..	..	1	..	..	..	..	..	..	..	..	..	..	..	11	32	376
..	..	..	..	..	..	..	..	..	..	..	वीरान	..	..	..	..	..	..	..	..	..	..	377
..	..	..	..	..	..	..	..	..	..	..	वीरान	..	..	..	..	..	..	..	..	..	..	378
5	1	..	..	..	..	..	..	..	..	..	..	..	..	..	..	..	..	..	..	1	6	379
..	..	..	..	..	..	..	..	1	..	..	..	..	..	..	..	..	..	..	..	..	1	380
44	..	3	2	..	..	..	..	..	..	..	..	..	..	..	..	..	..	1	..	50	89	381
..	..	..	..	..	..	..	..	..	..	..	वीरान	..	..	..	..	..	..	..	..	..	..	382
37	3	..	1	35	2	..	..	..	..	..	..	..	..	..	..	..	..	..	..	58	95	383
26	2	9	1	..	..	..	..	..	..	..	..	..	..	..	..	..	..	..	..	12	41	384
..	..	..	..	..	..	..	..	..	..	..	वीरान	..	..	..	..	..	..	..	..	..	..	385
..	..	..	..	..	..	..	..	..	..	..	वीरान	..	..	..	..	..	..	..	..	..	..	386
169	4	61	35	9	..	..	..	39	9	..	..	..	..	..	..	..	..	10	1	209	480	387
2	..	..	..	..	..	..	..	..	..	..	..	..	..	..	..	..	..	..	..	1	3	388
46	..	4	..	..	..	..	..	..	..	..	..	..	..	..	..	..	..	..	..	25	76	389
22	..	5	..	..	..	..	..	1	..	..	..	..	..	..	..	..	..	2	..	22	44	390
13	..	3	..	..	..	..	..	..	..	..	..	..	..	..	..	..	..	..	..	19	33	391
60	..	24	..	1	..	..	..	10	5	1	..	..	..	..	..	..	..	7	..	93	165	392
210	..	80	27	5	..	..	..	22	1	..	..	..	..	..	..	1	..	19	1	283	506	393
..	..	..	..	..	..	..	..	..	..	..	वीरान	..	..	..	..	..	..	..	..	..	..	394

जनगणना का प्राथमिक सारांश

स्थानीय कोड नं.	गांव/वार्ड गणना ब्लाक का नाम	गांव का क्षेत्रफल एकड़ में नगर/वार्ड का वर्ग कि.मी. में	आबाद रिहायशी मकानों की संख्या	परिवारों की संख्या	गिने गये व्यक्तियों की कुल संख्या (बेघरबार और संस्थाओं में रहने वाले व्यक्तियों सहित)			अनुसूचित जातियां		अनुसूचित जन-जातियां		साक्षर एवं शिक्षित व्यक्ति		(I-IX) कुल काम करने वाले	
					व्यक्ति	पु.	स्त्री	पु.	स्त्री	पु.	स्त्री	पु.	स्त्री	पु.	स्त्री
1	2	3	4	5	6	7	8	9	10	11	12	13	14	15	16
395	पुरेना चोखी	932.14	59	59	276	134	142	35	44	..	..	29	5	81	18
396	छपरी	312.85	..	..	..	वीरान	..	..	..	..	..	..	..	..	..
397	भड़रा	607.17	31	31	121	64	57	..	..	..	..	3	..	37	3
398	भेसवाही	213.69	..	13	36	21	15	..	..	..	..	3	..	15	9
399	नोरादेही	283.05	22	23	89	50	39	..	..	..	..	6	..	29	1
400	तरा	623.87	9	16	56	37	19	..	..	..	..	30	19	20	4
401	समनापुर साहजू	900.71	46	46	178	94	84	..	..	..	..	20	..	52	12
402	हरदुली	619.48	3	4	21	13	8	5	7	..	..	6	..	8	4
403	सिलकुही	923.89	..	..	..	वीरान	..	..	..	..	..	..	..	..	..
404	सर्रा लपत	559.35	41	42	201	101	100	10	10	..	..	14	1	58	12
405	मोंगरा	271.24	..	..	..	वीरान	..	..	..	..	..	..	..	..	..
406	पापरा	852.85	..	..	..	वीरान	..	..	..	..	..	..	..	..	..
407	अरजुन्दा	891.39	43	47	234	128	106	..	..	..	..	12	..	71	..
408	रमखिरिया	943.53	55	55	293	152	141	30	18	..	..	..	..	83	8
409	पुटदेही	504.67	40	40	202	100	102	..	..	..	..	11	2	55	2
410	झमारा	1,464.07	65	74	382	200	182	..	..	..	..	42	6	109	..
411	मुड़ेरी	1,765.18	..	..	..	वीरान	..	..	..	..	..	..	..	..	..
412	छींद	634.04	13	13	67	34	33	..	..	..	..	..	..	24	8
413	भर्राई	1,051.23	38	38	166	87	79	12	11	..	..	11	8	53	7
414	लोड़ा	224.78	..	..	..	वीरान	..	..	..	..	..	..	..	..	..
415	सर्रा	352.69	32	32	149	70	79	1	2	..	..	3	..	41	10
416	गुवरा	563.2	..	..	..	वीरान	..	..	..	..	..	..	..	..	..
417	झमरा	384.26	19	22	88	45	43	..	..	..	..	2	..	28	4
418	छिगोड़ा	985.74	25	25	108	55	53	2	1	..	..	3	1	35	10
419	बांसपानी	592.00	..	..	..	वीरान	..	..	..	..	..	..	..	..	..
420	सिमरिया	744.76	33	33	158	83	75	..	..	..	..	..	..	49	15
421	बधा	237.36	8	8	42	22	20	..	..	..	..	..	..	15	1
422	खमरिया	737.28	60	60	277	138	139	31	25	..	..	36	9	72	1
423	गोटेगांव	737.11	27	28	125	67	58	24	25	..	..	16	1	42	1
424	जमुनिया	551.24	14	15	89	43	46	6	6	..	..	8	1	23	4
425	निरंदपुर	1,125.38	10	10	51	27	24	..	..	..	..	2	..	15	..
426	मोरिया	687.96	27	27	126	64	62	..	..	..	..	14	3	36	..
427	किशुनपुर	346.55	25	28	141	69	72	..	..	..	..	14	1	34	8
428	खनपुरा	593.59	..	..	..	वीरान	..	..	..	..	..	..	..	..	..
429	पर्रस	364.06	7	9	34	18	16	..	..	..	..	7	..	13	1
430	सिंगपुर	2,074.21	27	28	124	58	66	10	10	..	..	6	1	37	3
431	बिदली	2,074.97	2	2	9	6	3	..	..	..	..	..	..	2	..
432	अरसी	591.27	25	26	125	68	57	..	..	..	..	3	..	35	4
433	पड़रई कलू	388.57	..	..	..	वीरान	..	..	..	..	..	..	..	..	..
434	महाराजपुर	1,708.49	411	417	2109	1119	990	147	130	..	..	691	371	525	118
435	पनारी	810.14	116	134	743	370	373	143	135	..	..	124	54	204	69
436	खकरिया	1,096.33	91	104	466	239	227	43	38	..	..	90	25	142	26
437	पिपरिया नंदे	550.44	39	39	210	116	94	3	4	..	..	15	2	69	2
438	सरीनंदे	719.36	..	1	7	3	4	..	..	..	..	1	1	1	1

रेहली तहसील

काम करने वाले																				काम न करने वाले		स्थानीय कोड नं.
I		II		III		IV		V(a)		V(b)		VI		VII		VIII		IX		X		
पु.	स्त्री	पु.	स्त्री	पु.	स्त्री	पु.	स्त्री	पु.	स्त्री	पु.	स्त्री	पु.	स्त्री	पु.	स्त्री	पु.	स्त्री	पु.	स्त्री	पु.	स्त्री	
17	18	19	20	21	22	23	24	25	26	27	28	29	30	31	32	33	34	35	36	37	38	1
48	1	26	16	1	..	..	..	4	1	..	..	..	..	..	..	..	..	2	..	53	124	395
..	..	..	..	..	..	..	..	..	..	वीरान	..	..	..	..	..	..	..	..	..	..	..	396
23	..	14	3	..	..	..	..	..	..	..	..	..	..	..	..	..	..	..	..	27	54	397
..	..	..	..	2	..	..	..	11	9	..	..	..	..	1	..	..	..	1	..	6	6	398
16	..	8	1	2	..	..	..	..	..	..	..	..	..	..	..	..	..	3	..	21	38	399
6	..	4	..	5	..	..	..	4	4	..	..	..	..	1	..	..	..	..	..	17	15	400
25	6	26	6	..	..	..	..	..	..	..	..	..	..	..	..	..	..	1	..	42	72	401
1	..	7	4	..	..	..	..	..	..	..	..	..	..	..	..	..	..	..	..	5	4	402
..	..	..	..	..	..	..	..	..	..	वीरान	..	..	..	..	..	..	..	..	..	..	..	403
37	3	19	6	..	..	..	..	1	2	..	..	..	..	..	..	..	..	1	1	43	88	404
..	..	..	..	..	..	..	..	..	..	वीरान	..	..	..	..	..	..	..	..	..	..	..	405
..	..	..	..	..	..	..	..	..	..	वीरान	..	..	..	..	..	..	..	..	..	..	..	406
59	..	12	..	..	..	..	..	..	..	..	..	..	..	..	..	..	..	..	..	57	106	407
53	6	23	2	..	..	..	..	7	..	..	..	..	..	..	..	..	..	.	..	69	133	408
46	1	8	1	1	..	..	..	..	..	..	..	..	..	..	..	..	..	..	..	45	100	409
58	..	28	..	14	..	..	..	2	..	..	..	..	..	1	..	1	..	5	..	91	182	410
..	..	..	..	..	..	..	..	..	..	वीरान	..	..	..	..	..	..	..	..	..	..	..	411
13	2	11	6	..	..	..	..	..	..	..	..	..	..	..	..	..	..	..	..	10	25	412
28	..	19	7	2	..	..	..	1	..	..	..	..	..	1	..	..	..	2	..	34	72	413
..	..	..	..	..	..	..	..	..	..	वीरान	..	..	..	..	..	..	..	..	..	..	..	414
28	1	7	9	3	..	..	..	..	..	..	..	..	..	..	..	..	..	3	..	29	69	415
..	..	..	..	..	..	..	..	..	..	वीरान	..	..	..	..	..	..	..	..	..	..	..	416
20	1	7	3	..	..	..	..	..	..	..	..	..	..	..	..	..	..	1	..	17	39	417
29	2	3	8	2	..	..	..	..	..	..	..	..	..	..	..	..	..	1	..	20	43	418
..	..	..	..	..	..	..	..	..	..	वीरान	..	..	..	..	..	..	..	..	..	.	..	419
28	1	19	14	2	..	..	..	..	..	..	..	..	..	..	..	..	..	..	..	34	60	420
13	1	2	..	..	..	..	..	..	..	..	..	..	..	..	..	..	..	..	.	?	19	421
46	..	22	1	..	..	..	..	1	..	..	..	..	..	..	..	..	..	3	..	66	138	422
31	1	10	..	..	..	..	..	..	..	..	..	..	..	..	..	..	..	1	..	25	57	423
14	..	2	..	4	..	..	..	2	..	..	..	..	4	..	..	..	..	1	..	20	42	424
11	..	4	..	..	..	..	..	..	..	..	..	..	..	..	..	..	..	..	..	12	24	425
21	..	13	..	1	..	..	..	..	..	..	..	..	..	..	..	..	..	1	..	28	62	426
22	1	11	7	1	..	..	..	..	..	..	..	..	..	..	..	..	..	..	..	35	64	427
..	..	..	..	..	..	..	..	..	..	वीरान	..	..	..	..	..	..	..	..	..	..	..	428
9	..	3	1	1	..	..	..	..	..	..	..	..	..	..	..	..	..	..	..	5	15	429
25	..	11	3	..	..	..	..	1	..	..	..	..	..	..	..	..	..	..	..	21	63	430
..	..	2	..	..	..	..	..	..	..	..	..	..	..	..	..	..	..	..	..	4	3	431
13	..	17	2	4	1	..	..	..	..	..	..	..	..	1	1	..	..	..	..	33	53	432
..	..	..	..	..	..	..	..	..	..	वीरान	..	..	..	..	..	..	..	..	..	..	..	433
255	20	107	86	8	1	..	..	36	..	18	..	3	..	23	..	2	..	73	11	594	872	434
59	1	99	57	5	..	..	4	19	7	9	..	2	..	5	..	..	..	6	..	166	304	435
103	7	32	15	..	..	..	..	..	4	..	..	..	..	..	..	..	..	7	..	97	201	436
57	..	8	2	2	..	..	..	1	..	..	..	..	..	..	..	..	..	1	..	47	92	437
1	1	..	..	..	..	..	..	..	..	..	..	..	..	..	..	..	..	..	..	2	3	438

जनगणना का प्राथमिक सारांश

स्थानीय कोड न.	गांव/वार्ड गणना ब्लाक का नाम	गांव का क्षेत्रफल एकड़ में नगर वार्ड का वर्ग कि. मी. में	आबाद रिहायशी मकानों की संख्या	परिवारों की संख्या	गिने गये व्यक्तियों की कुल संख्या (बेघरबार और संस्थाओं में रहने वाले व्यक्तियों सहित)			अनुसूचित जातियां		अनुसूचित जन-जातियां		साक्षर एवं शिक्षित व्यक्ति		(I-IX) कुल काम करने वाले	
					व्यक्ति	पु.	स्त्री	पु.	स्त्री	पु.	स्त्री	पु.	स्त्री	पु.	स्त्री
1	2	3	4	5	6	7	8	9	10	11	12	13	14	15	16
439	बिजौरा	844.88	92	109	537	298	239	79	72	..	..	121	42	166	25
440	खमरा फतेसिंह	419.43	19	19	85	43	42	9	7	..	..	15	12	22	..
441	रीछई	1,484.32	109	142	677	350	327	60	41	..	..	120	48	198	73
442	बिलगुवां	347.34	..	12	51	28	23	4	8	..	..	..	..	18	14
443	पटनाबर जोरसा	287.67	12	12	31	15	16	..	.	..	..	4	..	10	6
444	घनगुवां	446.24	5	25	82	36	46	4	1	..	..	5	..	27	25
445	गदगुवां	526.17	..	17	78	36	42	..	..	..	..	..	..	22	24
446	पड़रई फतेसिंह	686.85	1	4	12	5	7	..	..	..	..	1	..	4	4
447	चंदेना	309.34	26	26	136	69	67	12	11	..	..	23	9	43	2
448	जमतरा	461.83	43	43	205	100	105	30	23	..	..	22	5	60	24
449	डूमर	1,519.81	13	13	51	30	21	4	3	..	..	..	..	17	5
450	चिरचिटा सेठ	341.68	15	17	92	44	48	5	8	..	..	19	15	20	6
451	फुलर	390.14	3	3	8	4	4	..	..	..	..	..	..	3	2
452	टिकरिया	513.68	25	25	159	91	68	1	..	..	..	42	5	41	6
453	ढुलतरा	911.69	81	88	481	241	240	29	26	..	..	84	34	138	59
454	घुघरी	573.60	20	27	116	57	59	9	12	..	..	20	7	35	14
455	पिपरिया गुसाई	476.81	9	10	45	28	17	7	1	..	..	7	4	17	1
456	डमरावीर	638.18	35	40	211	110	101	39	30	..	..	30	5	59	6
457	मड़वा	349.61	29	31	143	80	63	..	..	..	..	22	4	44	1
458	रानीताल	470.54	28	31	163	82	81	27	23	..	..	26	4	44	11
459	टूड़री	507.43	12	16	70	35	35	20	24	..	..	7	..	21	8
460	मुआरबूड़ी	450.64	9	9	47	26	21	..	..	..	..	4	1	16	5
461	रामखेरी	342.95	2	2	12	5	7	..	..	..	..	4	2	3	..
462	जमुनियां पंडित	580.72	29	29	160	96	64	16	12	..	..	43	14	53	5
463	देवरी पाठक	456.56	19	19	117	58	59	4	6	..	..	30	19	27	8
464	पिपरिया पाठक	609.20	95	96	480	249	231	40	35	..	..	121	63	127	33
465	खेरी पदम	272.74	34	38	215	111	104	31	21	..	..	47	23	62	13
466	डुंगरियास्वामी	395.48	1	9	30	16	14	..	..	..	..	3	2	12	4
467	छिदली	1,102.04	160	170	764	377	387	96	102	..	..	113	50	227	31
468	परासिया	390.27	2	2	2	2	..	..	..	..	..	..	..	1	..
469	बांड़ी	211.09	6	6	22	9	13	..	..	..	..	4	1	7	1
470	विचुआ सरूप	313.80	25	48	223	114	109	11	13	..	..	23	4	60	14
471	पथरिया दुबे	630.20	28	30	164	81	83	49	46	..	..	31	17	41	9
472	सगरा	527.28	39	51	272	133	139	29	21	..	..	28	10	72	24
473	देवरी परताप	414.69	..	..	..	वीरान	..	..	..	..	..	..	..	..	..
474	खेरी बैरागी	222.01	..	7	39	19	20	..	..	..	..	..	..	9	13
475	डोभी	1,371.99	122	135	653	348	305	52	50	..	..	146	60	185	12
476	सिमरिया	1,293.31	129	142	697	363	334	44	39	..	..	137	58	193	46
477	गुदरई	546.33	..	..	..	वीरान	..	..	..	..	..	..	..	..	..
478	केवलारी	710.93	19	19	84	46	38	2	4	..	..	4	..	28	27
479	हर्रई	713.85	13	13	54	38	16	..	..	..	..	1	..	21	13
480	सलैया दुबे	780.17	11	11	52	28	24	..	..	..	..	1	1	19	15
481	श्रीनगर	1,014.89	29	29	118	58	60	2	5	..	..	9	2	38	38
482	बड़गुवां	1,364.21	15	19	81	43	38	1	..	..	..	7	..	29	15

रेहली तहसील

काम करने वाले																						
I		II		III		IV		V(a)		V(b)		VI		VII		VIII		IX		X काम न करने वाले		स्थानीय कोड नं.
पु.	स्त्री	पु.	स्त्री	पु.	स्त्री	पु.	स्त्री	पु.	स्त्री	पु.	स्त्री	पु.	स्त्री	पु.	स्त्री	पु.	स्त्री	पु.	स्त्री	पु.	स्त्री	
17	18	19	20	21	22	23	24	25	26	27	28	29	30	31	32	33	34	35	36	37	38	1
83	..	53	20	8	..	4	..	9	5	..	..	..	..	..	..	..	..	9	..	132	214	439
18	..	3	..	1	..	..	..	..	..	..	..	..	..	..	..	..	..	..	..	21	42	440
98	3	81	70	..	..	..	..	2	..	..	..	1	..	3	..	..	..	13	..	152	254	441
9	..	9	14	..	..	..	..	..	..	..	..	..	..	..	..	..	..	..	..	10	9	442
4	1	2	5	..	..	..	..	..	..	..	..	..	..	..	..	..	..	4	..	5	10	443
..	..	21	25	..	..	..	..	..	..	..	..	..	..	..	..	..	..	6	..	9	21	444
..	..	22	24	..	..	..	..	..	..	..	..	..	..	..	..	..	..	..	..	14	18	445
..	..	4	4	..	..	..	..	..	..	..	..	..	..	..	..	..	..	..	..	1	3	446
25	..	13	2	4	..	..	..	..	..	..	..	..	..	..	..	..	..	1	..	26	65	447
31	2	23	22	..	..	..	..	2	..	..	..	..	..	..	..	..	..	4	..	40	81	448
11	1	5	4	..	..	..	..	..	..	..	..	..	..	1	..	..	..	..	..	13	16	449
10	..	9	6	..	..	..	..	..	..	..	..	..	..	..	..	..	..	1	..	24	42	450
3	..	..	2	..	..	..	..	..	..	..	..	..	..	..	..	..	..	..	..	1	2	451
38	6	2	..	..	..	..	..	..	..	..	..	..	..	..	..	..	..	1	..	50	62	452
86	26	34	23	..	..	..	..	12	10	..	..	1	..	2	..	..	..	3	..	103	181	453
12	2	19	12	2	..	..	..	..	..	..	..	..	..	..	..	..	..	2	..	22	45	454
3	..	14	1	..	..	..	..	..	..	..	..	..	..	..	..	..	..	..	..	11	16	455
30	2	24	4	..	..	..	..	3	..	..	..	..	..	..	..	..	..	2	..	51	95	456
16	1	25	..	..	..	..	..	..	..	..	..	..	..	..	..	..	..	3	..	36	62	457
23	2	18	9	..	..	..	..	..	..	..	..	..	..	..	..	..	..	3	..	38	70	458
10	..	10	8	1	..	..	..	..	..	..	..	..	..	..	..	..	..	..	..	14	27	459
8	..	8	5	..	..	..	..	..	..	..	..	..	..	..	..	..	..	..	..	10	16	460
2	..	1	..	..	..	..	..	..	..	..	..	..	..	..	..	..	..	..	..	2	7	461
37	1	11	4	..	..	..	..	3	..	..	..	1	..	..	..	..	..	1	..	43	59	462
16	..	10	8	1	..	..	..	..	..	..	..	..	..	..	..	..	..	..	..	31	51	463
70	2	43	31	..	..	..	..	7	..	..	..	..	..	1	..	..	..	6	..	122	198	464
29	..	32	13	..	..	..	..	..	..	..	..	..	..	..	..	..	..	1	..	49	91	465
10	3	2	1	..	..	..	..	..	..	..	..	..	..	..	..	..	..	..	..	4	10	466
116	2	81	20	3	..	..	..	19	6	..	..	1	..	1	..	..	..	6	3	150	356	467
..	..	..	..	..	..	..	..	1	..	..	..	..	..	..	..	..	..	..	..	1	..	468
5	1	2	..	..	..	..	..	..	..	..	..	..	..	..	..	..	..	..	..	2	12	469
28	1	25	13	2	..	..	..	2	..	..	..	..	..	..	..	..	..	3	..	54	95	470
27	1	12	8	..	..	..	..	..	..	..	..	..	..	..	..	..	..	2	..	40	74	471
27	1	42	22	..	..	..	..	1	1	..	..	..	..	..	..	..	..	2	..	61	115	472
..	..	..	..	..	..	..	..	..	वीरान	..	..	..	..	..	..	..	..	..	..	..	..	473
3	..	6	13	..	..	..	..	..	..	..	..	..	..	..	..	..	..	..	..	10	7	474
110	3	60	9	5	..	..	..	7	..	..	..	..	..	..	..	..	..	3	..	163	293	475
99	2	70	41	..	..	..	..	8	2	..	..	..	..	..	..	..	..	16	1	170	288	476
..	..	..	..	..	..	..	..	..	वीरान	..	..	..	..	..	..	..	..	..	..	..	..	477
11	..	15	27	1	..	..	..	..	..	..	..	..	..	..	..	..	..	1	..	18	11	478
2	..	19	13	..	..	..	..	..	..	..	..	..	..	..	..	..	..	..	..	17	3	479
8	..	11	15	..	..	..	..	..	..	..	..	..	..	..	..	..	..	..	..	9	9	480
14	..	23	38	..	..	..	..	..	..	..	..	..	..	..	..	..	..	1	..	20	22	481
19	3	5	11	4	1	..	..	..	..	..	..	..	..	..	..	..	..	1	..	14	23	482

जनगणना का प्राथमिक सारांश

स्थानीय कोड नं.	गांव/वार्ड गणना ब्लाक का नाम	गांव का क्षेत्रफल एकड़ में नगर/वार्ड का वर्ग कि. मी. में	आबाद रिहायशी मकानों की संख्या	परिवारों की संख्या	गिने गये व्यक्तियों की कुल संख्या (बेघरबार और संस्थाओं में रहने वाले व्यक्तियों सहित)			अनुसूचित जातियां		अनुसूचित जन-जातियां		साक्षर एवं शिक्षित व्यक्ति		(I-IX) कुल काम करने वाले	
					व्यक्ति	पु.	स्त्री	पु.	स्त्री	पु.	स्त्री	पु	स्त्री	पु.	स्त्री
1	2	3	4	5	6	7	8	9	10	11	12	13	14	15	16
483	मड़पिपरिया	2,641.74	140	182	812	426	386	69	59	..	..	139	58	242	167
484	निवारी	399.14	..	1	5	2	3	..	..	..	..	..	..	1	1
485	तीतुर पानी	774.68	84	84	380	194	186	6	9	..	..	51	16	110	65
486	बेरसला	1,110.56	39	39	224	118	106	17	14	..	..	101	2	77	48
487	खेरूवा	938.82	38	38	199	110	89	10	6	..	..	31	3	58	17
488	रसेना	2,411.88	243	246	1,242	628	614	85	75	..	..	279	125	344	113
489	धापाकुर्द	965.25	2	2	20	8	12	..	..	..	..	..	..	5	3
490	पंजरा	1,218.06	47	47	218	118	100	9	5	..	..	40	5	66	9
491	झिरिया	1,544.67	13	13	69	34	35	..	..	..	..	..	..	19	9
492	कुंवरपुर	531.20	..	1	10	5	5	..	..	..	..	3	..	4	3
493	सुना	2,114.36	81	84	410	220	190	6	2	..	..	37	1	128	67
494	मुहली	2,039.93	80	80	392	190	202	16	8	..	..	177	19	112	4
495	चक्क मुहली	267.56	..	..	..	वीरान	..	..	..	..	..	..	..	..	..
496	चक्क झिरिया	236.40	..	..	..	वीरान	..	..	..	..	..	..	..	..	..
497	चक्क सरईवन	400.96	..	..	..	वीरान	..	..	..	..	..	..	..	..	..
498	सरईवन	596.77	39	40	242	129	113	2	5	..	..	23	9	68	..
499	किरकोटा	878.88	23	23	137	69	68	..	..	..	..	3	1	45	..
500	मदनी देवरी	1,388.68	17	17	103	55	48	3	..	..	..	14	2	29	5
501	कछवा	1,098.10	31	32	218	121	97	..	..	..	..	21	..	65	38
502	बघवारा	1,067.82	61	61	372	195	177	6	6	..	..	39	6	108	1
503	चक्क ढिलवार	421.31	21	21	126	66	60	2	1	..	..	3	..	35	7
504	ढिलवार	311.38	..	..	..	वीरान	..	..	..	..	..	..	..	..	..
505	महका	1,000.72	39	39	183	89	94	7	6	..	..	21	9	46	1
506	केरपानी	1,323.51	35	36	208	106	102	3	2	..	..	9	..	59	6
507	पिपरिया महका	634.57	..	..	..	वीरान	..	..	..	..	..	..	..	..	..
508	धोगरी	533.54	2	2	8	4	4	..	..	..	..	1	..	3	1
509	नेगुवासुहागपुर	483.96	20	20	99	53	46	3	1	..	..	21	8	35	20
510	चोराडोंगरी	1,236.31	63	64	312	162	150	9	9	..	..	35	6	85	66
511	तोड़का	324.06	28	28	137	75	62	12	6	..	..	26	4	36	32
512	ग्रामाखोह	716.61	53	55	300	154	146	..	..	..	..	5	..	85	3
513	पड़रई कलां	1,007.46	27	28	122	66	56	8	6	..	..	23	2	34	20
514	निवारी कलां	775.73	30	30	151	74	77	14	14	..	..	19	3	40	10
515	निवारी खुर्द	632.66	21	21	89	45	44	1	1	..	..	8	..	28	5
516	कुकरयाऊ	634.68	..	..	..	वीरान	..	..	..	..	..	..	..	..	..
517	नादिया	846.65	54	54	270	140	130	6	6	..	..	23	3	87	58
518	मेहदा	1,910.12	18	18	91	50	41	14	14	..	..	5	2	29	6
519	कांजेराटुरी	1,071.50	43	43	217	106	111	16	12	..	..	22	10	67	23
520	डुहली	1,180.07	46	46	231	116	115	4	5	..	..	15	3	68	50
521	घनधोरी	794.70	57	57	337	177	160	4	4	..	..	19	3	103	32
522	घाटखेरी	1,535.46	56	57	317	158	159	4	3	..	..	38	13	94	45
523	मोनपुर	761.80	23	24	127	66	61	..	..	..	..	3	..	37	3
524	चन्द्रपुरा	360.07	16	17	83	49	34	3	..	..	..	8	1	27	7
525	खैरी देवरी	1,609.62	30	30	147	77	70	8	10	..	..	7	1	43	4
526	मुड़ेरी	682.29	19	19	102	57	45	4	5	..	..	2	..	30	1

रेहली तहसील

काम करने वाले																						
I		II		III		IV		V(a)		V(b)		VI		VII		VIII		IX		X काम न करने वाले		स्थानीय कोड नं.
पु.	स्त्री	पु.	स्त्री	पु.	स्त्री	पु.	स्त्री	पु.	स्त्री	पु.	स्त्री	पु.	स्त्री	पु.	स्त्री	पु.	स्त्री	पु.	स्त्री	पु.	स्त्री	
17	18	19	20	21	22	23	24	25	26	27	28	29	30	31	32	33	34	35	36	37	38	1
64	4	116	156	8	..	..	..	7	1	..	..	2	2	2	1	..	..	23	3	184	219	483
..	..	1	1	..	..	..	..	..	..	..	..	..	..	..	..	..	..	..	..	1	2	484
49	1	48	63	4	..	..	..	3	..	..	..	..	..	1	..	..	..	5	1	84	121	485
33	..	44	48	..	..	..	..	..	..	..	..	..	..	..	..	..	..	..	..	41	58	486
44	3	14	14	..	..	..	..	..	..	..	..	..	..	..	..	..	..	..	..	52	72	487
186	24	95	71	8	..	..	..	19	5	6	..	..	..	8	6	1	..	21	7	284	501	488
2	..	3	3	..	..	..	..	..	..	..	..	..	..	..	..	..	..	..	..	3	9	489
47	2	17	7	..	..	..	..	..	..	..	..	..	..	..	..	..	..	2	..	52	91	490
11	9	8	..	..	..	..	..	..	..	..	..	..	..	..	..	..	..	..	..	15	26	491
..	..	..	..	..	..	..	..	..	..	4	3	..	..	..	..	..	..	..	..	1	2	492
70	2	45	65	7	..	..	..	4	..	..	..	..	..	..	..	..	..	2	..	92	123	493
76	1	25	3	3	..	..	..	3	..	..	..	..	..	..	..	..	..	5	..	78	198	494
..	..	..	..	..	..	..	..	..	..	वीरान	..	..	..	..	..	..	..	..	..	..	..	495
..	..	..	..	..	..	..	..	..	..	वीरान	..	..	..	..	..	..	..	..	..	..	..	496
..	..	..	..	..	..	..	..	..	..	वीरान	..	..	..	..	..	..	..	..	..	..	..	497
45	..	22	..	..	..	..	..	..	..	..	..	..	..	..	..	..	..	1	..	61	113	498
24	..	21	..	..	..	..	..	..	..	..	..	..	..	..	..	..	..	..	..	24	68	499
23	2	6	3	..	..	..	..	..	..	..	..	..	..	..	..	..	..	..	..	26	43	500
31	..	33	37	..	..	..	..	..	..	..	..	..	..	..	..	..	..	1	1	56	59	501
68	..	38	1	..	..	..	..	..	..	..	..	..	..	..	..	..	..	2	..	87	176	502
27	..	6	7	..	..	..	..	..	..	..	..	..	..	..	..	..	..	2	..	31	53	503
..	..	..	..	..	..	..	..	..	..	वीरान	..	..	..	..	..	..	..	..	..	..	..	504
39	1	4	..	..	..	..	..	..	..	..	..	..	..	..	..	..	..	3	..	43	93	505
48	3	10	3	1	..	..	..	..	..	..	..	..	..	..	..	..	..	..	..	47	96	506
..	..	..	..	..	..	..	..	..	..	वीरान	..	..	..	..	..	..	..	..	..	..	..	507
2	..	1	1	..	..	..	..	..	..	..	..	..	..	..	..	..	..	..	..	1	3	508
16	..	18	20	..	..	..	..	..	..	..	..	..	..	..	..	..	..	1	..	18	26	509
53	..	28	65	2	..	..	..	..	..	1	1	1	..	..	..	..	..	..	..	77	84	510
16	2	19	30	..	..	..	..	..	..	..	..	..	..	..	..	..	..	1	..	39	30	511
81	..	3	3	1	..	..	..	..	..	..	..	..	..	..	..	..	..	..	..	69	143	512
20	4	13	16	..	..	..	..	..	..	..	..	..	..	..	..	..	..	1	..	32	36	513
27	..	11	10	..	..	..	..	..	..	..	..	..	..	..	..	..	..	2	..	34	67	514
24	..	3	5	..	..	..	..	..	..	..	..	..	..	..	..	..	..	1	..	17	39	515
..	..	..	..	..	..	..	..	..	..	वीरान	..	..	..	..	..	..	..	..	..	..	..	516
61	..	25	58	..	..	..	..	..	..	..	..	..	..	..	..	..	..	1	..	53	72	517
26	..	2	6	..	..	..	..	..	..	..	..	..	..	..	..	..	..	1	..	21	35	518
43	..	19	23	1	..	..	..	1	..	..	..	..	..	..	..	..	..	3	..	39	88	519
58	..	7	50	2	..	..	..	..	..	..	..	..	..	..	..	..	..	1	..	48	65	520
54	1	46	31	..	..	..	..	..	..	..	..	..	..	..	..	..	..	3	..	74	128	521
64	5	27	40	..	..	..	..	..	..	..	..	..	..	..	..	..	..	3	..	64	114	522
28	..	9	3	..	..	..	..	..	..	..	..	..	..	..	..	..	..	..	..	29	58	523
13	..	12	7	1	..	..	..	..	..	..	..	..	..	1	..	..	..	..	..	22	27	524
24	1	15	3	1	..	..	..	..	..	..	..	..	..	..	..	..	..	3	..	34	66	525
18	..	11	1	..	..	..	..	..	..	..	..	..	..	..	..	..	..	1	..	27	44	526

जनगणना का प्राथमिक सारांश

स्थानीय कोड नं.	गांव/वार्ड गणना ब्लाक का नाम	गांव का क्षेत्रफल एकड़ में नगर/वार्ड का वर्ग कि.मी. में	आबाद रिहायशी मकानों की संख्या	परिवारों की संख्या	गिने गये व्यक्तियों की कुल संख्या (बेघरबार और संस्थाओं में रहने वाले व्यक्तियों सहित)			अनुसूचित जातियां		अनुसूचित जन-जातियां		साक्षर एवं शिक्षित व्यक्ति		(I-IX) कुल काम करने वाले	
					व्यक्ति	पु.	स्त्री	पु.	स्त्री	पु.	स्त्री	पु.	स्त्री	पु.	स्त्री
1	2	3	4	5	6	7	8	9	10	11	12	13	14	15	16
527	चक्कमुड़ेरी	110.10	..	..	..	वीरान	..	..	..	..	..	..	..	..	..
528	दिलहरी	480.37	29	29	173	87	86	..	1	..	..	13	1	47	13
529	हनौतिया	1,022.86	29	29	159	84	75	3	3	..	..	22	13	44	24
530	जामुनपानी	569.42	1	1	7	2	5	..	..	..	..	1	..	2	2
531	परतापपुर	476.60	..	..	..	वीरान	..	..	..	..	..	..	..	..	..
532	समनापुर	744.95	1	1	11	5	6	..	..	..	..	..	..	3	3
533	ऊंटकटा	1,013.05	34	34	160	82	78	4	4	..	..	10	..	48	37
534	केंकरा	1,185.43	28	28	161	85	76	17	14	..	..	13	..	42	38
535	सहजपुरी टप्पा	1,231.01	421	423	2,228	1,185	1,043	134	110	..	..	666	320	594	84
536	कुसमी	1,717.99	124	124	665	328	337	24	24	..	..	116	44	209	167
537	अमोदा	813.05	83	83	431	225	206	8	14	..	..	77	26	135	92
538	वेडारपिपरिया	972.05	131	131	635	337	298	44	47	..	..	64	19	191	7
539	सिंगपुरी	707.19	..	..	..	वीरान	..	..	..	..	..	..	..	..	..
540	सिंगपुर	1,059,65	97	97	499	259	240	66	70	..	..	89	22	141	47
541	खजूरिया	422.50	81	81	369	189	180	37	35	..	..	54	19	122	13
542	मिहगुवां	502.74	..	..	..	वीरान	..	..	..	..	..	..	..	..	..
543	सटगुवां	432.85	..	..	..	वीरान	..	..	..	..	..	..	..	..	..
544	जैतपुर गंगई	1,463.46	40	40	168	89	79	..	..	..	..	17	5	56	11
545	बिलगुवां	154.46	..	..	..	वीरान	..	..	..	..	..	..	..	..	..
546	डुगरिया	619.79	12	12	62	27	35	..	..	..	..	10	4	15	2
547	समनापुर खरगराम	916.93	19	19	120	55	65	6	7	..	..	12	6	33	8
548	सलैया	1,002.75	1	1	4	1	3	..	..	..	..	1	1	1	..
549	रायखेड़ा	754.63	64	64	383	199	184	28	27	..	..	64	35	102	29
550	देगुवां	1,146.55	60	68	340	162	178	10	11	..	..	57	38	93	59
551	जामुनपानी	711.55	9	14	80	43	37	..	..	..	..	11	..	19	..
552	भिलैया	876.33	30	38	178	81	97	15	20	..	..	10	6	49	1
553	हिरनपुर	991.57	31	47	171	92	79	23	18	..	..	15	7	51	14
554	गुटौरी वैरागी	519.40	1	1	13	7	6	..	..	..	..	..	..	3	..
555	थावरी	576.30	62	76	374	194	180	32	32	..	..	31	10	112	29
556	अमरामुआर	659.30	34	42	261	138	123	10	16	..	..	30	8	70	13
557	जमुनिया चिखली	1,306.29	106	112	544	280	264	52	40	..	..	48	18	152	49
558	पठाकला	1,199.01	35	40	214	121	93	9	6	..	..	32	4	82	10
559	उमरिया	689.32	..	..	..	वीरान	..	..	..	..	..	..	..	..	..
560	उदेपुर देवरी	171.69	36	48	230	124	106	..	..	..	..	27	9	75	18
561	धवई	1,498.56	38	53	390	203	187	12	14	..	..	34	3	114	46
562	गुटौरी पाना	721.04	58	69	440	223	217	32	34	..	..	40	6	120	39
563	देहचुवा	1,289.92	51	65	398	209	189	52	42	..	..	26	5	119	43
564	देहचुली	1,304.85	9	7	37	13	24	3	4	..	..	1	..	10	5
565	पोंड़ी	728.67	17	18	117	71	46	..	..	..	..	8	1	37	6
566	चन्द्रपुरा	1,086.51	2	2	18	11	7	..	..	..	..	1	..	5	1
567	झिरिया	906.72	59	75	374	195	179	5	4	..	..	50	22	113	11
568	भजिया	350.13	..	..	..	वीरान	..	..	..	..	..	..	..	..	..
569	बम्होरी देवरी	655.20	43	46	244	120	124	25	17	..	..	25	3	68	27
570	मंगेला	782.10	34	54	265	144	121	3	5	..	..	32	3	76	5

रेहली तहसील

काम करने वाले																						
I		II		III		IV		V(a)		V(b)		VI		VII		VIII		IX		X काम न करने वाले		स्थानीय कोड नं.
पु.	स्त्री	पु.	स्त्री	पु.	स्त्री	पु.	स्त्री	पु.	स्त्री	पु.	स्त्री	पु.	स्त्री	पु.	स्त्री	पु.	स्त्री	पु.	स्त्री	पु.	स्त्री	
17	18	19	20	21	22	23	24	25	26	27	28	29	30	31	32	33	34	35	36	37	38	1
..	..	..	..	..	..	..	..	..	..	वीरान	..	..	..	..	..	..	..	..	..	..	..	527
23	1	23	11	..	1	..	..	..	..	..	..	..	..	..	..	..	..	1	..	40	73	528
27	3	16	21	..	..	..	..	..	..	..	..	..	..	..	..	..	..	1	..	40	51	529
..	..	2	2	..	..	..	..	..	..	..	..	..	..	..	..	..	..	..	..	..	3	530
..	..	..	..	..	..	..	..	..	..	वीरान	..	..	..	..	..	..	..	..	..	..	..	531
..	..	3	3	..	..	..	..	..	..	..	..	..	..	..	..	..	..	..	..	2	3	532
18	1	29	36	..	..	..	..	..	..	..	..	..	..	..	..	..	..	1	..	34	41	533
21	3	20	35	..	..	..	..	..	..	..	..	..	..	..	..	..	..	1	..	43	38	534
358	19	69	45	11	..	1	..	50	7	7	1	..	..	49	3	1	..	48	9	591	959	535
86	11	99	155	..	..	..	..	6	..	1	..	..	..	11	..	..	..	6	1	119	170	536
74	34	52	57	..	..	..	..	6	1	..	..	..	..	..	..	..	..	3	..	90	114	537
127	2	41	5	..	..	..	..	15	..	..	..	..	..	3	..	..	..	5	..	146	291	538
..	..	..	..	..	..	..	..	..	..	वीरान	..	..	..	..	..	..	..	..	..	..	..	539
110	38	19	6	1	..	..	..	7	2	..	..	..	..	1	..	..	..	3	1	118	193	540
77	3	22	9	6	..	..	..	10	..	..	..	..	..	..	..	..	..	7	1	67	167	541
..	..	..	..	..	..	..	..	..	..	वीरान	..	..	..	..	..	..	..	..	..	..	..	542
..	..	..	..	..	..	..	..	..	..	वीरान	..	..	..	..	..	..	..	..	..	..	..	543
32	3	22	8	1	..	..	..	..	..	..	..	..	..	..	..	..	..	1	..	33	68	544
..	..	..	..	..	..	..	..	..	..	वीरान	..	..	..	..	..	..	..	..	..	..	..	545
12	..	2	2	1	..	..	..	..	..	..	..	..	..	..	..	..	..	..	..	12	33	546
17	1	11	7	3	..	..	..	..	..	..	..	..	..	..	..	..	..	2	..	22	57	547
1	..	..	..	..	..	..	..	..	..	..	..	..	..	..	..	..	..	..	..	..	3	548
71	3	27	25	..	..	..	..	2	1	..	..	..	..	..	..	..	..	2	..	97	155	549
49	7	39	51	..	..	..	..	2	..	..	..	..	..	..	..	..	..	3	1	69	119	550
15	..	4	..	..	..	..	..	..	..	..	..	..	..	..	..	..	..	..	..	24	37	551
37	..	11	1	1	..	..	..	..	..	..	..	..	..	..	..	..	..	..	..	32	96	552
25	6	24	8	..	..	..	..	..	..	..	..	..	..	..	..	1	..	1	..	41	65	553
2	..	1	..	..	..	..	..	..	..	..	..	..	..	..	..	..	..	..	..	4	6	554
59	3	31	24	..	..	..	..	20	2	..	..	..	..	..	..	..	..	2	..	82	151	555
35	1	22	12	..	..	..	..	..	..	..	..	..	..	..	..	..	..	13	..	68	110	556
65	3	67	45	..	..	..	..	12	..	1	1	1	..	..	..	..	..	6	..	128	215	557
54	..	28	10	..	..	..	..	..	..	..	..	..	..	..	..	..	..	..	..	39	83	558
..	..	..	..	..	..	..	..	..	..	वीरान	..	..	..	..	..	..	..	..	..	..	..	559
31	..	40	18	..	..	..	..	3	..	..	..	..	..	..	..	..	..	1	..	49	88	560
65	4	47	42	1	..	..	..	..	..	..	..	..	..	..	..	..	..	1	..	89	141	561
63	1	51	38	..	..	..	..	4	..	..	..	..	..	..	..	..	..	2	..	103	178	562
66	2	51	41	1	..	..	..	..	..	..	..	..	..	..	..	..	..	1	..	90	146	563
6	..	4	5	..	..	..	..	..	..	..	..	..	..	..	..	..	..	..	..	3	19	564
18	..	19	6	..	..	..	..	..	..	..	..	..	..	..	..	..	..	..	..	34	40	565
3	..	2	1	..	..	..	..	..	..	..	..	..	..	..	..	..	..	..	..	6	6	566
61	..	43	10	1	..	..	..	1	1	..	..	2	..	..	..	1	..	4	..	82	168	567
..	..	..	..	..	..	..	..	..	..	वीरान	..	..	..	..	..	..	..	..	..	..	..	568
29	7	32	20	..	..	..	..	6	..	..	..	..	..	..	..	..	..	1	..	52	97	569
64	1	9	4	..	..	..	..	1	..	..	..	..	..	..	..	..	..	2	..	68	116	570

जनगणना का प्राथमिक सारांश

स्थानीय कोड नं.	गांव/वार्ड गणना ब्लाक का नाम	गांव का क्षेत्रफल एकड़ में नगर/वार्ड का वर्ग कि.मी. में	आबाद रिहायशी मकानों की संख्या	परिवारों की संख्या	गिने गये व्यक्तियों की कुल संख्या (बेघरबार और संस्थाओं में रहने वाले व्यक्तियों सहित)			अनुसूचित जातियां		अनुसूचित जन-जातियां		साक्षर एवं शिक्षित व्यक्ति		(I-IX) कुल काम करने वाले	
					व्यक्ति	पु.	स्त्री	पु.	स्त्री	पु.	स्त्री	पु.	स्त्री	पु	स्त्री
1	2	3	4	5	6	7	8	9	10	11	12	13	14	15	16
571	अधारपुर	710.13	25	30	151	85	66	1	2	..	..	19	4	43	3
572	कल्यानपुर	197.87	..	..	..	वीरान	..	..	..	..	..	..	..	..	..
573	तुलसीपार	771.49	..	..	..	वीरान	..	..	..	..	..	..	..	..	..
574	जैथारी	728.00	17	26	124	61	63	2	1	..	..	5	..	33	10
575	सिमरिया	490.19	19	21	107	52	55	..	..	..	..	11	2	25	5
576	घाना	2,339.99	131	174	811	418	393	55	47	..	..	63	10	229	86
577	किशुनपुर	1,355.51	51	63	291	156	135	2	..	..	..	36	2	97	2
578	देवरी कलां	557.95	14	14	64	34	30	1	2	..	..	1	..	16	2
579	देवरी खुर्द	172.33	14	15	112	62	50	2	4	..	..	7	..	29	..
580	मरामाधो	1,183.35	58	75	352	192	160	17	14	..	..	14	..	115	6
581	चौका	1,305.15	103	103	521	261	260	10	11	..	..	65	25	156	64
582	जमुनिया	530.74	52	52	305	144	161	2	2	..	..	21	5	83	25
583	सागोनी सुहागपुर	1,272.27	56	56	283	154	129	7	4	..	..	31	2	109	84
584	पड़रई खुर्द	426.77	..	..	..	बीरान	..	..	..	..	..	..	..	..	..
585	पिपरिया उदेभान	992.60	30	30	146	72	74	10	10	..	..	12	1	41	11
586	तेंदूडाबर	573.80	140	140	637	320	317	41	46	..	..	118	61	192	71
587	आलनपुर	1,014.30	25	36	154	82	72	4	3	..	..	3	..	49	25
588	पटना	869.02	53	85	437	218	219	19	21	..	..	46	27	115	62
589	सरिया पानी	2,173.73	37	52	199	103	96	3	4	..	..	14	1	60	30
590	हिरनपुर चुर्रका	618.10	15	15	113	60	53	2	5	..	..	1	..	32	10
591	चक्क हिरनपुर	121.57	..	..	..	वीरान	..	..	..	..	..	..	..	..	..
592	चमेलीखापा	949.46	36	67	358	177	181	..	..	..	..	1	..	103	38
593	गुटौरी	1,055.59	23	38	237	117	120	..	..	..	..	9	1	70	21
594	भौहारा	846.17	16	21	230	113	117	..	..	..	..	32	6	67	53
595	बेड़ार	765.99	2	3	5	3	2	..	..	..	..	1	..	3	..
596	सोनपुर	1,022.50	34	48	258	137	121	2	1	..	..	2	2	87	75
597	रमगढ़ा	1,008.45	35	50	178	88	90	..	..	..	..	17	..	52	59
598	बांकोरी	1,168.67	91	121	633	323	310	60	59	..	..	100	25	185	60
599	पिपरिया	1,218.03	18	31	143	74	69	3	4	..	..	12	..	40	6
600	डंगरिया	834.47	51	59	299	171	128	12	8	..	..	7	1	85	30
601	चीलगढ़	369.46	..	..	..	वीरान	..	..	..	..	..	..	..	..	..
602	बैरसलाकेसली	927.30	20	30	145	69	76	41	44	..	..	14	2	40	5
603	केसली	1,517.35	449	497	2,233	1,154	1,079	141	124	..	..	557	477	562	111
604	पुतर्रा	927.51	92	92	509	256	253	53	62	..	..	90	17	131	101
605	कुकवारा	923.79	58	58	264	139	125	23	20	..	..	50	20	76	38
606	रामखेरी	516.96	76	76	373	199	174	49	44	..	..	73	23	105	33
607	मदनपुर	957.57	8	8	45	22	23	..	..	..	..	..	..	18	7
608	समनापुर	631.14	59	59	310	170	140	20	20	..	..	65	13	82	27
609	डुंगरिया	680.53	37	39	196	103	93	1	1	..	..	13	3	61	..
610	जरूवा	786.98	19	23	112	58	54	14	5	..	..	12	5	31	2
611	चिरई	1,007.97	37	43	259	134	125	35	34	..	..	45	7	72	24
612	जैतपुर	987.65	114	145	756	405	351	51	39	..	..	109	33	213	13
613	डोमा	1,298.41	61	79	448	240	208	68	71	..	..	38	1	115	28
614	दलपतपुर	1,259.24	..	..	..	वीरान	..	..	..	..	..	..	..	..	..

रेहली तहसील

काम करने वाले																					
I		II		III		IV		V(a)		V(b)		VI		VII		VIII		IX		X काम न करने वाले		स्थानीय कोड नं.
पु.	स्त्री	पु.	स्त्री	पु.	स्त्री	पु.	स्त्री	पु.	स्त्री	पु.	स्त्री	पु.	स्त्री	पु.	स्त्री	पु.	स्त्री	पु.	स्त्री	पु.	स्त्री	
17	18	19	20	21	22	23	24	25	26	27	28	29	30	31	32	33	34	35	36	37	38	1
27	..	11	3	..	..	..	..	1	..	..	..	..	..	..	..	1	..	3	..	42	63	571
..	..	..	..	..	..	..	..	..	..	वीरान	..	..	..	..	..	..	..	..	..	..	..	572
..	..	..	..	..	..	..	..	..	..	वीरान	..	..	..	..	..	..	..	..	..	..	..	573
29	2	3	8	..	..	..	..	1	..	..	..	..	..	..	..	..	..	..	..	28	53	574
20	2	5	3	..	..	..	..	..	..	..	..	..	..	..	..	..	..	..	..	27	50	575
135	7	71	77	2	..	..	..	5	2	3	..	..	..	3	..	1	..	9	..	189	307	576
91	..	4	2	..	..	..	..	2	..	..	..	..	..	..	..	..	..	..	..	59	133	577
11	..	4	..	..	..	..	..	1	2	..	..	..	..	..	..	..	..	..	..	18	28	578
27	..	2	..	..	..	..	..	..	..	..	..	..	..	..	..	..	..	..	..	33	50	579
113	..	1	6	..	..	..	..	..	..	..	..	..	..	1	..	..	..	..	..	77	154	580
97	..	54	63	..	..	..	..	2	1	..	..	..	..	..	..	..	..	3	..	105	196	581
49	..	32	25	1	..	..	..	..	..	..	..	..	..	..	..	..	..	1	..	61	136	582
49	12	51	72	..	..	..	..	..	..	..	..	..	..	..	..	..	..	9	..	45	45	583
..	..	..	..	..	..	..	..	..	..	वीरान	..	..	..	..	..	..	..	..	..	..	..	584
26	..	13	11	..	..	..	..	1	..	..	..	..	..	..	..	..	..	1	..	31	63	585
128	1	33	66	3	..	..	..	18	2	..	..	..	..	3	..	..	..	7	2	128	246	586
34	18	10	7	..	..	..	..	..	..	..	..	..	..	..	..	..	..	5	..	33	47	587
63	28	25	31	13	1	..	..	6	1	..	..	..	..	2	..	..	..	6	1	103	157	588
38	13	15	16	1	..	..	..	4	1	..	..	..	..	..	..	..	..	2	..	43	66	589
22	..	9	10	1	..	..	..	..	..	..	..	..	..	..	..	..	..	..	..	28	43	590
..	..	..	..	..	..	..	..	..	..	वीरान	..	..	..	..	..	..	..	..	..	..	..	591
42	1	61	37	..	..	..	..	..	..	..	..	..	..	..	..	..	..	..	..	74	143	592
49	1	21	20	..	..	..	..	..	..	..	..	..	..	..	..	..	..	..	..	47	99	593
44	11	22	42	..	..	..	..	..	..	..	..	..	..	..	..	1	..	..	..	46	64	594
..	..	2	..	..	..	..	..	..	..	..	..	..	..	..	..	..	..	1	..	..	2	595
73	8	13	67	..	..	..	..	..	..	..	..	..	..	..	..	..	..	1	..	50	46	596
38	14	13	45	..	..	..	..	..	..	..	..	..	..	..	..	..	..	1	..	36	31	597
100	19	31	31	8	..	..	..	30	9	1	..	..	..	3	..	1	..	11	1	138	250	598
28	..	10	4	..	..	..	..	1	2	..	..	..	..	..	..	..	..	1	..	34	63	599
72	..	7	27	1	..	..	..	4	3	..	..	..	..	..	..	..	..	1	..	86	98	600
..	..	..	..	..	..	..	..	..	..	वीरान	..	..	..	..	..	..	..	..	..	..	..	601
10	..	27	4	..	..	..	..	1	1	..	..	..	..	..	..	..	..	2	..	29	71	602
231	6	117	77	16	..	..	..	27	1	25	4	16	10	36	1	..	..	94	12	592	968	603
91	59	37	42	..	..	..	..	2	..	..	..	..	..	..	..	..	..	1	..	125	152	604
47	18	23	18	..	..	..	..	3	1	..	..	..	..	1	..	..	..	2	1	63	87	605
56	7	36	25	1	1	..	..	6	..	..	..	..	..	1	..	..	..	5	..	94	141	606
4	..	12	7	2	..	..	..	..	..	..	..	..	..	..	..	..	..	..	..	4	16	607
61	10	14	16	1	..	..	..	3	1	..	..	..	..	..	..	..	..	3	..	88	113	608
41	..	18	..	..	..	..	..	..	..	..	..	..	..	..	..	..	..	2	..	42	93	609
21	2	9	..	..	..	..	..	..	..	..	..	..	..	..	..	..	..	1	..	27	52	610
41	..	28	24	1	..	..	..	..	..	..	..	..	..	..	..	..	..	2	..	62	101	611
128	3	55	9	3	..	..	..	6	..	1	..	5	..	4	..	..	..	11	1	192	338	612
83	..	30	28	..	..	..	..	..	..	..	..	..	..	1	..	..	..	1	..	125	180	613
..	..	..	..	..	..	..	..	..	..	वीरान	..	..	..	..	..	..	..	..	..	..	..	614

जनगणना का प्राथमिक सारांश

स्थानीय कोड नं.	गांव/वार्ड गणना ब्लाक का नाम	गांव का क्षेत्रफल एकड़ में नगर/वार्ड का वर्ग कि.मी. में	आबाद रिहायशी मकानों की संख्या	परिवारों की संख्या	गिने गये व्यक्तियों की कुल संख्या (बेघरबार और संस्थाओं में रहने वाले व्यक्तियों सहित)			अनुसूचित जातियां		अनुसूचित जन-जातियां		साक्षर एवं शिक्षित व्यक्ति		(I-IX) कुल काम करने वाले	
					व्यक्ति	पु.	स्त्री	पु.	स्त्री	पु.	स्त्री	पु.	स्त्री	पु.	स्त्री
1	2	3	4	5	6	7	8	9	10	11	12	13	14	15	16
615	रानीपुरा	479.22	6	6	26	16	10	..	..	..	..	2	..	11	..
616	साऊढ़ाना	484.84	14	17	73	40	33	..	..	..	..	06	..	25	1
617	बमनी	729.59	142	158	800	424	376	78	65	..	..	118	16	247	33
618	पटना खुर्द	1,956.55	249	259	1404	748	656	179	137	..	..	266	48	437	28
619	सहजपुरी	749.59	25	34	183	101	82	28	31	..	..	19	..	53	..
620	सहजपुर	577.77	44	44	216	114	102	31	31	..	..	7	1	71	12
621	मनकापुर नाहरमऊ	707.38	33	47	253	134	119	29	24	..	..	13	1	74	20
622	नाहरमऊ	2,263.82	135	170	899	511	388	76	64	..	..	87	16	292	8
623	बरकोटी खुर्द	1,802.66	58	95	497	256	241	47	40	..	..	42	9	142	34
624	भोहारा	1,364.60	60	71	369	201	168	19	18	..	..	36	1	114	15
625	मोहासा	466.25	76	101	565	319	246	34	28	..	..	101	11	198	13
626	खरखरी	624.98	33	45	216	112	104	3	2	..	..	18	1	66	8
627	रहली खेड़ा	543.00	..	..	..	वीरान	..	..	..	..	..	..	..	..	..
628	महुआ खेड़ा	1,123.82	77	94	488	252	236	91	77	..	..	37	3	148	103
629	भरदी	883.44	62	62	310	176	134	27	28	..	..	150	..	99	16
630	नवलपुर	931.00	82	83	461	248	213	78	65	..	..	41	1	148	10
631	खमरिया नाहरम	1,431.27	207	207	1222	634	588	102	90	..	..	187	43	368	118
632	रामपाटन	337.43	..	..	..	वीरान	..	..	..	..	..	..	..	..	..
633	सुवातला	417.61	..	..	..	वीरान	..	..	..	..	..	..	..	..	..
634	पिपरिया	380.64	4	8	25	12	13	4	2	..	..	2	1	8	6
635	देवरी नाहरमऊ	904.15	187	197	1158	612	546	96	85	..	..	292	248	310	32
636	रामखेरी	701.91	..	..	..	वीरान	..	..	..	..	..	..	..	..	..
637	भुसोरा	1,566.94	109	128	773	407	366	39	43	..	..	139	35	221	84
638	टना	956.49	65	65	380	190	190	23	21	..	..	37	14	99	67
639	धनगुवां	381.72	33	33	145	77	68	5	5	..	..	51	17	42	8
640	बिलहरी	1,234.55	88	88	524	275	249	69	64	..	..	59	5	135	70
641	मेड़की	904.66	112	112	621	321	300	101	103	..	..	108	31	172	35
642	सूरजपुरा	804.46	1	1	4	3	1	..	..	..	..	1	..	1	..
643	घाना	1,313.43	33	46	271	146	125	35	27	..	..	50	9	78	24
644	पलोह	930.83	50	70	379	200	179	34	31	..	..	39	2	126	44
645	ईदलपुर	766.61	13	15	58	34	24	6	3	..	..	1	..	21	8
646	चक्क बिलेकी	821.27	14	17	95	48	47	..	..	..	..	4	1	31	17
647	बम्होरी नाहरमऊ	1,397.82	31	46	274	139	135	..	..	..	..	44	14	81	29
648	बिलेकी	810.74	8	9	51	32	19	..	..	..	..	5	..	19	2
649	खजुरिया	593.82	19	29	168	83	85	19	15	..	..	25	1	52	5
650	खेरी नाहरमऊ	979.95	34	49	246	139	107	26	19	..	..	13	..	75	9
651	घांघरी	420.40	..	..	..	वीरान	..	..	..	..	..	..	..	..	..
652	महगुवां	224.87	13	19	103	63	40	6	3	..	..	22	..	32	2
653	सेमरा	1,183.06	26	36	250	126	124	21	31	..	..	21	2	67	10
654	झिरिया	1,938.32	46	69	341	174	167	54	52	..	..	17	1	86	25
655	खटोला	1,098.51	26	39	189	109	80	10	5	..	..	21	2	72	10
656	बगदरीखुर्द	1,378.53	42	60	325	176	149	7	2	..	..	47	6	105	15
657	बगदरीकलां	745.94	..	..	..	वीरान	..	..	..	..	..	..	..	..	..
658	केवलारी खुर्द	1,205.15	11	13	85	50	35	15	6	..	..	8	4	26	3

रेहली तहसील

काम करने वाले																							
I		II		III		IV		V(a)		V(b)		VI		VII		VIII		IX		X काम न करने वाले		स्थानीय कोड नं.
पु.	स्त्री	पु.	स्त्री	पु.	स्त्री	पु.	स्त्री	पु.	स्त्री	पु.	स्त्री	पु.	स्त्री	पु.	स्त्री	पु.	स्त्री	पु.	स्त्री	पु.	स्त्री	
17	18	19	20	21	22	23	24	25	26	27	28	29	30	31	32	33	34	35	36	37	38	1
10	..	1	..	..	..	..	..	..	..	..	..	..	..	..	..	..	..	..	..	5	10	615
21	..	4	1	..	..	..	..	..	..	..	..	..	..	..	..	..	..	..	..	15	32	616
171	2	42	30	..	..	..	..	13	..	4	..	1	..	3	..	..	..	13	1	177	343	617
331	17	52	6	..	..	..	..	26	3	..	..	..	..	4	..	1	..	23	2	311	628	618
45	..	8	..	..	..	..	..	...	..	..	..	..	..	..	..	..	..	..	..	48	82	619
52	1	12	11	1	..	..	..	5	..	..	..	..	..	..	..	..	..	1	..	43	90	620
39	..	23	20	3	..	..	..	6	..	..	..	..	..	..	..	..	..	3	..	60	99	621
193	2	88	6	..	..	..	..	6	..	..	..	..	..	..	..	..	..	5	..	219	380	622
96	1	32	33	1	..	..	..	6	..	..	..	..	..	..	..	..	.	7	..	114	207	623
99	11	10	4	1	..	..	..	2	..	..	..	..	..	..	..	..	..	2	..	87	153	624
157	..	15	9	..	..	..	..	19	3	..	..	..	..	..	1	..	..	7	..	121	233	625
57	..	7	6	..	..	..	..	2	2	..	..	..	..	..	..	..	..	..	..	46	96	626
..	..	..	..	..	..	..	..	..	..	वीरान	..	..	..	..	..	..	..	..	..	..	..	627
95	65	49	35	..	..	..	..	3	3	..	..	..	..	..	..	..	..	1	..	104	133	628
77	6	12	5	..	..	..	..	5	5	..	..	..	..	..	..	..	..	5	..	77	118	629
68	..	25	3	2	..	..	..	39	7	..	..	3	..	1	..	..	..	10	..	100	203	630
192	3	27	4	..	..	..	..	129	111	..	..	..	..	14	..	..	..	6	..	266	470	631
..	..	..	..	..	..	..	..	..	..	वीरान	..	..	..	..	..	..	..	..	..	..	..	632
..	..	..	..	..	..	..	..	..	..	वीरान	..	..	..	..	..	..	..	..	..	..	..	633
2	..	6	6	..	..	..	..	..	..	..	..	..	..	..	..	..	..	..	..	4	7	634
123	2	90	24	5	..	..	..	37	1	3	..	..	..	28	1	2	..	22	4	302	514	635
..	..	..	..	..	..	..	..	..	..	वीरान	..	..	..	..	..	..	..	..	..	..	..	636
168	41	44	40	..	..	..	..	7	2	..	..	..	..	..	..	..	..	2	1	186	282	637
77	47	11	13	..	..	..	..	7	5	..	..	..	..	..	..	..	..	4	2	91	123	638
32	2	4	4	..	..	..	..	2	1	..	1	..	..	1	..	..	..	3	..	35	60	639
85	32	45	36	..	..	..	..	..	1	..	..	..	..	..	..	..	..	5	1	140	179	640
120	4	30	28	..	..	..	..	12	3	..	..	..	..	..	..	..	..	10	..	149	265	641
1	..	..	..	..	..	..	..	..	..	..	..	..	..	..	..	..	..	..	..	2	1	642
46	3	26	21	4	..	..	..	1	..	..	..	..	..	..	..	..	..	1	..	68	101	643
80	16	26	25	1	..	..	..	11	3	..	..	..	..	1	..	..	..	7	..	74	135	644
17	5	4	3	..	..	..	..	..	..	..	..	..	..	..	..	..	..	..	..	13	16	645
25	8	..	..	..	..	..	..	6	9	..	..	..	..	..	..	..	..	..	..	17	30	646
67	22	4	6	7	..	..	..	2	1	..	..	..	..	..	..	..	..	1	..	58	106	647
16	2	1	..	1	..	..	..	1	..	..	..	..	..	..	..	..	..	..	..	13	17	648
35	..	5	2	..	..	..	..	11	3	..	..	..	..	..	..	..	..	1	..	31	80	649
52	..	16	7	..	..	..	..	3	..	..	..	..	..	..	..	..	..	4	2	64	98	650
..	..	..	..	..	..	..	..	..	..	वीरान	..	..	..	..	..	..	..	..	..	..	..	651
25	..	4	2	..	..	..	..	..	..	..	..	..	..	..	..	..	..	3	..	31	38	652
51	..	9	10	1	..	..	..	5	..	..	..	..	..	1	..	..	..	..	..	59	114	653
58	..	14	19	1	1	..	..	9	4	..	..	..	..	..	..	..	..	4	1	88	142	654
63	..	7	9	..	..	..	..	1	1	..	..	..	..	..	..	..	..	1	..	37	70	655
60	..	33	15	1	..	..	..	5	..	..	..	..	..	..	..	..	..	6	..	71	134	656
..	..	..	..	..	..	..	..	..	..	वीरान	..	..	..	..	..	..	..	..	..	..	..	657
9	..	13	1	..	..	..	..	1	..	..	..	3	2	..	..	..	..	..	..	24	32	658

जनगणना का प्राथमिक सारांश

स्थानीय कोड नं.	गांव/वार्ड गणना ब्लाक का नाम	गांव का क्षेत्रफल एकड़ में नगर/वार्ड का वर्ग कि.मी में	आबाद रिहायशी मकानों की संख्या	परिवारों की संख्या	गिने गये व्यक्तियों की कुल संख्या (बेघरबार और संस्थाओं में रहने वाले व्यक्तियों सहित)			अनुसूचित जातियां		अनुसूचित जन-जातियां		साक्षर एवं शिक्षित व्यक्ति		(I-IX) कुल काम करने वाले	
					व्यक्ति	पु.	स्त्री	पु.	स्त्री	पु.	स्त्री	पु.	स्त्री	पु	स्त्री
1	2	3	4	5	6	7	8	9	10	11	12	13	14	15	16
659	केवलारी कलां	2,372.54	186	233	1,188	629	559	148	142	..	..	263	125	351	68
660	पठा खुर्द	2,186.72	81	108	629	327	302	30	25	..	..	43	3	182	18
661	तूमरी	1,420.89	41	49	332	168	164	11	6	..	..	3	..	106	2
662	जमुनिया	1,311.95	28	35	240	125	115	..	..	..	..	23	3	68	9
663	नारायनपुर	1,015.67	64	93	512	260	252	26	25	..	..	20	..	157	3
664	अर्जुनी	1,067.16	55	68	448	243	205	20	15	..	..	35	2	152	17
665	ईदलपुर	1,196.35	57	72	418	223	195	14	9	..	..	44	9	128	15
666	रेगाझोली	1,360.04	9	11	49	28	21	..	..	..	..	..	..	17	7
667	ऊंटकटा	1,415.59	53	70	340	175	165	7	5	..	..	37	5	107	47
668	उमरिया	659.04	19	27	139	79	60	..	.	..	..	33	12	38	3
669	थावरी	864.38	38	54	274	148	126	17	17	..	..	47	2	82	30
670	पिपरिया तोड़ा	747.25	20	25	114	62	52	..	..	..	..	2	..	38	13
671	जोलनपुरा	1,049.70	19	19	156	85	71	..	..	..	..	1	..	47	9
672	खपरा खेड़ा	552.15	16	21	102	56	46	..	..	..	..	1	..	34	..
673	बेर खेरी	355.11	15	24	104	55	49	9	6	..	..	7	..	32	15
674	पुतर्रा	527.00	28	43	200	101	99	9	8	..	..	36	2	60	19
675	तुलसीपार	875.05	27	48	238	118	120	..	..	..	..	8	..	74	46
676	वसा	1,100.03	32	52	219	114	105	1	1	..	..	15	2	75	43
677	खेरीखुर्द	383.48	..	..	..	वीरान	..	..	..	..	..	..	..	..	..
678	गोगई	1,149.44	37	58	293	158	135	5	4	..	..	25	6	72	4
679	जुनिया	587.19	14	23	107	56	51	1	1	..	..	7	1	31	..
680	दुधवारा	556.41	19	35	182	108	74	11	8	..	..	40	7	52	1
681	टेकापार	797.90	5	5	23	12	11	6	4	..	..	1	..	7	..
682	टड़ा	1,162.37	253	360	2011	1037	974	121	103	..	..	589	389	516	115
683	खेरीकलां	819.12	77	110	422	220	202	15	14	..	..	55	14	114	36
684	डावरी	574.55	1	2	9	4	5	3	2	..	..	1	..	2	..
685	कुलडोंगरी	653.51	11	11	48	26	22	..	..	..	..	..	..	17	2
686	तोड़का	376.05	..	..	..	वीरान	..	..	..	..	..	..	..	..	..
687	ढोंड़ा	800.73	29	29	147	74	73	8	9	..	..	16	..	48	1
688	वोमा वनग्राम	318.00	26	26	117	61	56	..	..	..	..	5	1	39	12
689	मोनगांव वनग्राम	216.62	7	7	32	17	15	..	..	..	..	1	..	8	..
690	घुघरीखेड़ा	168.81	15	21	86	47	39	..	..	..	..	5	..	29	3
691	जमरासीखेड़ा	60.00	..	..	..	वीरान	..	..	..	..	..	..	..	..	..
692	बिजनी	176.00	12	12	64	32	32	..	..	..	..	2	..	20	5
693	झिरियाखेड़ा	225.00	21	24	99	49	50	..	..	..	..	8	..	33	3
694	जाटाकिशन	376.00	..	..	..	वीरान	..	..	..	..	..	..	..	..	..

रेहली तहसील

काम करने वाले																						
I		II		III		IV		V(a)		V(b)		VI		VII		VIII		IX		X काम न करने वाले		स्थानीय कोड नं.
पु.	स्त्री	पु.	स्त्री	पु.	स्त्री	पु.	स्त्री	पु.	स्त्री	पु.	स्त्री	पु.	स्त्री	पु.	स्त्री	पु.	स्त्री	पु.	स्त्री	पु.	स्त्री	
17	18	19	20	21	22	23	24	25	26	27	28	29	30	31	32	33	34	35	36	37	38	1
192	17	75	35	9	4	..	..	24	2	3	3	..	..	20	1	..	..	28	6	278	491	659
129	2	38	16	2	..	..	..	7	..	..	..	..	..	1	..	..	..	5	..	145	284	660
89	1	17	1	..	..	..	..	..	..	..	..	..	..	..	..	..	..	..	..	62	162	661
53	2	15	7	..	..	..	..	..	..	..	..	..	..	..	..	..	..	..	..	57	106	662
109	..	36	3	5	..	..	..	2	..	..	..	..	..	..	..	..	..	5	..	103	249	663
120	6	25	11	..	..	..	..	6	..	..	..	..	..	..	..	..	..	1	..	91	188	664
97	1	26	14	2	..	..	..	..	..	..	..	..	..	..	..	..	..	3	..	95	180	665
3	..	14	7	..	..	..	..	..	..	..	..	..	..	..	..	..	..	..	..	11	14	666
44	..	55	47	6	..	..	..	1	..	..	..	..	..	..	..	..	..	1	..	68	118	667
..	..	27	..	3	..	..	..	6	2	..	..	..	..	..	..	..	..	2	1	41	57	668
58	4	21	26	..	..	..	..	1	..	..	..	..	..	..	..	..	..	2	..	66	96	669
20	2	18	11	..	..	..	..	..	..	..	..	..	..	..	..	..	..	..	..	24	39	670
33	2	14	7	..	..	..	..	..	..	..	..	..	..	..	..	..	..	..	..	38	62	671
13	..	21	..	..	..	..	..	..	..	..	..	..	..	..	..	..	..	..	..	22	46	672
18	..	13	15	..	..	..	..	..	..	..	..	..	..	..	..	..	..	1	..	23	34	673
32	..	24	19	..	..	..	..	1	..	..	..	..	..	..	..	..	..	3	..	41	80	674
39	..	35	46	..	..	..	..	..	..	..	..	..	..	..	..	..	..	..	..	44	74	675
37	..	36	42	1	..	..	..	1	1	..	..	..	..	..	..	..	..	..	..	39	62	676
..	..	..	..	..	..	..	..	..	..	वीरान	..	..	..	..	..	..	..	..	..	..	..	677
43	1	25	3	..	..	..	..	2	..	..	..	..	..	..	..	..	..	2	..	86	131	678
9	..	21	..	..	..	..	..	..	..	..	..	..	..	..	..	..	..	1	..	25	51	679
21	..	28	1	..	..	..	..	..	..	..	..	1	..	..	..	..	..	2	..	56	73	680
..	..	7	..	..	..	..	..	..	..	..	..	..	..	..	..	..	..	..	..	5	11	681
214	5	119	97	6	..	..	..	81	8	1	..	4	..	38	1	2	..	51	4	521	859	682
43	..	50	36	..	..	..	..	9	..	..	..	..	..	6	..	..	..	6	..	106	166	683
..	..	2	..	..	..	..	..	..	..	..	..	..	..	..	..	..	..	..	..	2	5	684
..	..	17	2	..	..	..	..	..	..	..	..	..	..	..	..	..	..	..	..	9	20	685
..	..	..	..	..	..	..	..	..	..	वीरान	..	..	..	..	..	..	..	..	..	..	..	686
29	..	10	..	..	..	..	..	8	1	..	..	..	..	..	..	..	..	1	..	26	72	687
32	1	5	10	..	..	..	..	1	1	..	..	..	..	..	..	..	..	1	..	22	44	688
7	..	..	..	..	..	..	..	..	..	..	..	..	..	..	..	..	..	1	..	9	15	689
20	..	2	..	..	..	..	..	..	..	7	3	..	..	..	..	..	..	..	..	18	36	690
..	..	..	..	..	..	..	..	..	..	वीरान	..	..	..	..	..	..	..	..	..	..	..	691
20	5	..	..	..	..	..	..	..	..	..	..	..	..	..	..	..	..	..	..	12	27	692
19	..	8	3	2	..	..	..	..	..	..	..	..	..	..	..	..	..	4	..	16	47	693
..	..	..	..	..	..	..	..	..	..	वीरान	..	..	..	..	..	..	..	..	..	..	..	694

जनगणना का प्राथमिक सारांश

स्थानीय कोड नं.	गांव/वार्ड गणना ब्लाक का नाम	गांव का क्षेत्रफल एकड़ में नगर/वार्ड का वर्ग कि.मी. में	आबाद रिहायशी मकानों की संख्या	परिवारों की संख्या	गिने गये व्यक्तियों की कुल संख्या (बेघरबार और संस्थाओं में रहने वाले व्यक्तियों सहित)			अनुसूचित जातियां		अनुसूचित जन-जातियां		साक्षर एवं शिक्षित व्यक्ति		(I-IX) कुल काम करने वाले	
					व्यक्ति	पु.	स्त्री	पु.	स्त्री	पु	स्त्री	पु.	स्त्री	पु	स्त्री
1	2	3	4	5	6	7	8	9	10	11	12	13	14	15	16
															गढ़ाकोटा
30/VII	**गढ़ाकोटा (न.पा.)**	**3.00**	**2,652**		**7,622**		**1,573**		..		**4,230**		**3,705**		
			2,652		**14,616**		**6,994**		**1,371**		..		**1,953**		**1,319**
30/VII/1	**जवाहर वार्ड नं 1**		**214**	**214**	**1,160**	**621**	**539**	**262**	**221**	..	..	**315**	**104**	**319**	**108**
	ब्लाक नं. 1		102	102	514	281	233	136	109	..	..	137	54	130	5
	ब्लाक नं. 2		112	112	646	340	306	126	112	..	..	178	50	189	103
30/VII/2	**गांधी वार्ड नं 2**		**211**	**211**	**1,212**	**637**	**575**	**375**	**324**	..	..	**342**	**141**	**307**	**129**
	ब्लाक नं. 3		124	124	691	364	327	172	140	..	..	194	84	180	95
	ब्लाक नं. 4		87	87	521	273	248	203	184	..	..	148	57	127	34
30/VII/3	**कमला नेहरू वार्ड नं 3**		**197**	**197**	**1,016**	**536**	**480**	**186**	**108**	..	..	**245**	**153**	**270**	**108**
	ब्लाक नं. 5		100	100	525	267	258	65	66	..	..	123	55	136	68
	ब्लाक नं. 6		97	97	491	269	222	121	42	..	..	122	98	134	40
30/VII/4	**बजरंग वार्ड नं 4**		**251**	**251**	**1,366**	**704**	**662**	**85**	**81**	..	..	**348**	**131**	**349**	**201**
	ब्लाक नं. 7		119	119	689	346	343	..	..	..	..	194	87	178	90
	ब्लाक नं. 8		132	132	677	358	319	85	81	..	..	154	44	171	111
30/VII/5	**बाजार वार्ड नं 5**		**221**	**221**	**1,219**	**614**	**605**	**51**	**50**	..	..	**421**	**296**	**271**	**33**
	ब्लाक नं. 9		104	104	612	307	305	1	..	..	..	231	175	125	12
	ब्लाक नं. 10		117	117	607	307	300	50	50	..	..	190	121	146	21
30/VII/6	**कोटा वार्ड नं 6**		**225**	**225**	**1,148**	**597**	**551**	**13**	**13**	..	..	**419**	**262**	**263**	**56**
	ब्लाक नं. 11		132	132	689	352	337	4	4	..	..	234	149	157	38
	ब्लाक नं. 12		93	93	459	245	214	9	9	..	..	185	113	106	18
30/VII/7	**सुभाष वार्ड नं 7**		**220**	**220**	**1,227**	**645**	**582**	**45**	**36**	..	..	**445**	**268**	**292**	**56**
	ब्लाक नं. 13		104	104	560	290	270	15	13	..	..	218	126	130	20
	ब्लाक नं. 14		116	116	667	355	312	30	23	..	..	227	142	162	36
30/VII/8	**जगदीश वार्ड नं8**		**249**	**249**	**1,384**	**713**	**671**	**195**	**191**	..	..	**353**	**122**	**342**	**129**
	ब्लाक नं. 15		130	130	698	342	356	143	150	..	..	187	73	162	55
	ब्लाक नं. 16		119	119	686	371	315	52	41	..	..	166	49	180	74
30/VII/9	**राम वार्ड नं 9**		**226**	**226**	**1,160**	**617**	**543**	**231**	**218**	..	..	**353**	**123**	**287**	**137**
	ब्लाक नं. 17		130	130	656	339	317	131	133	..	..	181	72	156	56
	ब्लाक नं. 18		96	96	504	278	226	100	85	..	..	172	51	131	81
30/VII/10	**गढ़ाकोटा वार्ड नं 10**		**220**	**220**	**1,331**	**697**	**634**	**81**	**78**	..	..	**334**	**112**	**354**	**149**
	ब्लाक नं. 19		64	64	439	237	202	41	39	..	..	91	27	105	58
	ब्लाक नं. 20		84	84	450	235	215	17	18	..	..	144	57	127	38
	ब्लाक नं. 21		72	72	442	225	217	23	21	..	..	99	28	122	53
30/VII/11	**साहू वार्ड नं 11**		**183**	**183**	**1,120**	**599**	**521**	**24**	**17**	..	..	**301**	**129**	**283**	**60**
	ब्लाक नं. 22		84	84	542	300	242	16	12	..	..	145	61	139	32
	ब्लाक नं. 23		99	99	578	299	279	8	5	..	..	156	68	144	28
30/VII/12	**तिलक वार्ड नं 12**		**235**	**235**	**1,273**	**642**	**631**	**25**	**34**	..	..	**354**	**112**	**368**	**153**
	ब्लाक नं. 24		129	129	753	381	372	..	..	..	..	201	66	214	126
	ब्लाक नं. 25		106	106	520	261	259	25	34	..	..	153	46	154	27

गढ़ाकोटा (न. पा.)

काम करने वाले																						
I		II		III		IV		V(a)		V(b)		VI		VII		VIII		IX		X काम न करने वाले		स्थानीय कोड नं.
पु.	स्त्री	पु.	स्त्री	पु.	स्त्री	पु.	स्त्री	पु.	स्त्री	पु.	स्त्री	पु.	स्त्री	पु.	स्त्री	पु.	स्त्री	पु.	स्त्री	पु.	स्त्री	
17	18	19	20	21	22	23	24	25	26	27	28	29	30	31	32	33	34	35	36	37	38	1
नगरपालिका																						
458		178		52		1		1,560		419		77		517		76		367		3,917		30/VII
	45		119		11		..		994		9		4		56		2		79		5,675	
5	1	4	..	4	..	1	..	200	98	40	2	7	1	31	2	7	..	20	4	302	431	30/VII/1
4	1	..	..	1	..	..	..	68	1	25	..	2	..	21	2	4	..	5	1	151	228	1
1	..	4	..	3	..	1	..	132	97	15	2	5	1	10	..	3	..	15	3	151	203	2
30	6	18	11	6	..	..	..	166	98	24	1	5	..	27	..	2	..	29	13	330	446	30/VII/2
26	6	16	11	3	..	..	..	72	64	12	1	2	..	22	..	1	..	26	13	184	232	3
4	..	2	..	3	..	..	..	94	34	12	..	3	..	5	..	1	..	3	..	146	214	4
50	10	42	32	2	..	..	..	115	55	12	..	3	1	18	1	2	..	26	9	266	372	30/VII/3
33	9	22	14	1	..	..	..	44	41	11	..	2	..	7	..	..	..	16	4	131	190	5
17	1	20	18	1	..	..	..	71	14	1	..	1	1	11	1	2	..	10	5	135	182	6
90	9	40	35	1	..	..	..	96	142	26	..	10	..	21	3	22	..	43	12	355	461	30/VII/4
49	6	15	10	..	..	..	..	46	67	11	..	4	..	14	1	10	..	29	6	168	253	7
41	3	25	25	1	..	..	..	50	75	15	..	6	..	7	2	12	..	14	6	187	208	8
32	1	5	4	..	..	..	..	51	12	34	1	1	..	105	5	8	..	35	10	343	572	30/VII/5
12	..	1	1	..	..	..	..	..	1	18	1	..	..	69	4	3	..	22	5	182	293	9
20	1	4	3	..	..	..	..	51	11	16	..	1	..	36	1	5	..	13	5	161	279	10
21	3	5	1	..	..	..	..	54	40	32	..	..	..	96	2	6	..	49	10	334	495	30/VII/6
15	2	3	1	..	..	..	..	39	30	15	..	..	..	58	1	4	..	23	4	195	299	11
6	1	2	..	..	..	..	..	15	10	17	..	..	..	38	1	2	..	26	6	139	196	12
33	1	22	4	6	..	..	..	78	43	62	1	1	1	54	4	1	..	35	2	353	526	30/VII/7
20	..	2	..	4	..	..	..	26	13	35	1	1	1	20	3	1	..	21	2	160	250	13
13	1	20	4	2	..	..	..	52	30	27	..	..	..	34	1	..	..	14	..	193	276	14
36	2	23	9	2	..	..	..	94	92	68	3	11	..	57	21	18	..	33	2	371	542	30/VII/8
9	2	11	6	2	..	..	..	58	39	37	1	4	..	9	5	7	..	25	2	180	301	15
27	..	12	3	..	..	..	..	36	53	31	2	7	..	48	16	11	..	8	..	191	241	16
13	..	1	1	3	..	..	..	176	120	29	1	2	..	42	5	4	1	17	9	330	406	30/VII/9
8	..	1	1	2	..	..	..	96	42	15	..	1	..	17	4	3	..	13	9	183	261	17
5	..	..	..	1	..	..	..	80	78	14	1	1	..	25	1	1	1	4	..	147	145	18
64	7	11	21	23	10	..	..	158	103	19	..	36	1	19	3	3	..	21	4	343	485	30/VII/10
36	..	..	3	13	10	..	..	44	41	3	..	..	1	7	3	..	..	2	..	132	144	19
15	..	1	2	2	..	..	..	66	32	16	..	1	..	9	..	3	..	14	4	108	177	20
13	7	10	16	8	..	..	..	48	30	..	..	35	..	3	..	..	..	5	..	103	164	21
68	4	4	..	2	1	..	..	133	52	26	..	1	..	12	3	2	..	35	..	316	461	30/VII/11
31	2	..	..	..	..	..	..	64	28	10	..	..	..	8	2	1	..	25	..	161	210	22
37	2	4	..	2	1	..	..	69	24	16	..	1	..	4	1	1	..	10	..	155	251	23
16	1	3	1	3	..	..	..	239	139	47	..	..	..	35	7	1	1	24	4	274	478	30/VII/12
11	1	1	1	2	..	..	..	139	117	17	..	..	..	22	3	..	..	22	4	167	246	24
5	..	2	..	1	..	..	..	100	22	30	..	..	..	13	4	1	1	2	..	107	232	25

जनगणना का प्राथमिक सारांश

स्थानीय कोड नं.	गांव/वार्ड गणना ब्लाक का नाम	गांव का क्षेत्रफल एकड़ में नगर/वार्ड का वर्ग कि.मी. में	आबाद रिहायशी मकानों की संख्या	परिवारों की संख्या	गिने गये व्यक्तियों की कुल संख्या (बेघरबार और संस्थाओं में रहने वाले व्यक्तियों सहित)			अनुसूचित जातियां		अनुसूचित जन-जातियां		साक्षर एवं शिक्षित व्यक्ति		(I-IX) कुल काम करने वाले	
					व्यक्ति	पु.	स्त्री	पु.	स्त्री	पु.	स्त्री	पु.	स्त्री	पु.	स्त्री
1	2	3	4	5	6	7	8	9	10	11	12	13	14	15	16
															रेहली
	रेहली (न.स.)	6.99	1,649		9,509		4,580		620		..		1,625		527
				1,684		4,929		699		..		2,972		2,209	
30/VIII	रेहली (गै.न.पा.)	6.74	1,345		7,920		3,817		495		..		1,440		340
				1,380		4,103		553		..		2,541		1,790	
	ब्लाक नं. 1		142	154	700	361	339	11	14	..	..	224	145	178	9
	ब्लाक नं. 2		110	114	527	282	245	72	53	..	..	182	113	114	50
	ब्लाक नं. 3		62	62	349	183	166	173	152	..	..	77	16	82	8
	ब्लाक नं. 4		90	95	491	254	237	27	18	..	..	192	136	112	49
	ब्लाक नं. 5		44	51	292	151	141	..	1	..	..	86	61	58	19
	ब्लाक न. 6		65	65	334	170	164	..	..	..	..	106	91	71	7
	ब्लाक नं. 7		57	61	283	136	147	..	..	..	..	122	99	59	7
	ब्लाक नं. 8		86	86	484	256	228	29	29	..	..	145	74	112	8
	ब्लाक नं. 9		54	54	333	173	160	1	1	..	..	76	31	89	25
	ब्लाक नं. 10		91	91	498	249	249	4	10	..	..	191	131	102	26
	ब्लाक नं. 11		99	102	555	294	261	..	..	..	..	209	143	108	21
	ब्लाक नं. 12		123	123	663	356	307	13	15	..	..	209	105	130	20
	ब्लाक नं. 13		44	44	545	273	272	22	23	..	..	188	98	114	8
	ब्लाक नं. 14		44	44	481	236	245	1	3	..	..	144	47	116	29
	ब्लाक नं. 15		81	81	400	210	190	146	127	..	..	90	22	106	34
	ब्लाक नं. 16		78	78	509	278	231	17	16	..	..	178	73	125	12
	ब्लाक नं. 17		75	75	476	241	235	37	33	..	..	122	55	114	8
	बाह्यवृद्धि क्षेत्र	**0.25**	**304**	**304**	**1,589**	**826**	**763**	**146**	**125**	..	..	**431**	**185**	**419**	**187**
	बमूरा जैसिंग (बा. क्षे.)	**0.05**	**31**	**31**	**146**	**84**	**62**	**7**	**5**	..	..	**47**	**21**	**39**	**3**
	ब्लाक नं. 18		31	31	146	84	62	7	5	..	..	47	21	39	3
	पटना ककरी (बा. क्षे.)	**0.20**	**273**	**273**	**1,443**	**742**	**701**	**139**	**120**	..	..	**384**	**164**	**380**	**184**
	ब्लाक नं. 19		159	159	853	437	416	111	93	..	..	222	79	222	93
	ब्लाक नं. 20		114	114	590	305	285	28	27	..	..	162	85	158	91

काम करने वाले																							
I		II		III		IV		V(a)		V(b)		VI		VII		VIII		IX		X काम न करने वाले		स्थानीय कोड नं.
पु.	स्त्री	पु.	स्त्री	पु.	स्त्री	पु.	स्त्री	पु.	स्त्री	पु.	स्त्री	पु.	स्त्री	पु.	स्त्री	पु.	स्त्री	पु.	स्त्री	पु.	स्त्री	
17	18	19	20	21	22	23	24	25	26	27	28	29	30	31	32	33	34	35	36	37	38	1
नगरसमूह																						
327		**247**		**48**		..		**475**		**290**		**56**		**270**		**39**		**457**		**2,720**		
	49		**77**		**4**		..		**298**		**18**		**3**		**19**		**1**		**58**	**4,053**		
222		**170**		**42**		..		**326**		**276**		**52**		**258**		**37**		**407**		**2,313**		**30/VIII**
	33		**42**		**4**		..		**167**		**18**		**3**		**18**		**1**		**54**	**3,477**		
21	4	16	..	4	..	..	..	6	2	18	..	1	..	21	..	5	..	86	3	183	330	1
..	..	5	..	4	3	..	..	22	35	15	1	1	..	13	..	2	..	52	11	168	195	2
1	..	22	3	1	..	..	..	29	1	21	..	..	..	1	..	..	..	7	4	101	158	3
5	..	5	2	2	..	..	..	22	36	7	2	16	..	24	..	2	..	29	9	142	188	4
1	..	2	..	5	..	..	..	6	16	12	..	10	..	8	1	7	..	7	2	93	122	5
12	1	4	2	1	..	..	..	6	1	7	..	1	1	13	..	3	..	24	2	99	157	6
8	3	2	..	4	..	..	..	9	1	8	..	..	..	15	..	..	..	13	3	77	140	7
6	..	10	1	5	..	..	..	32	5	23	..	8	1	6	..	4	..	18	1	144	220	8
67	23	15	1	..	..	..	..	1	1	..	..	..	..	2	..	1	..	3	..	84	135	9
4	1	4	2	1	1	..	..	5	14	25	..	6	..	17	1	7	1	33	6	147	223	10
11	..	..	..	..	..	..	..	6	7	13	5	1	1	48	5	..	..	29	3	186	240	11
6	..	..	..	4	..	..	..	12	7	27	7	1	..	34	..	1	..	45	6	226	287	12
22	..	..	..	8	..	..	..	20	6	19	..	..	..	10	..	2	..	33	2	159	264	13
3	..	..	..	..	..	..	..	56	21	31	..	..	..	17	7	2	..	7	1	120	216	14
4	..	56	28	..	..	..	..	7	4	13	2	7	..	15	..	..	..	4	..	104	156	15
25	1	26	3	2	..	..	..	28	4	20	1	..	..	10	2	1	..	13	1	153	219	16
26	..	3	..	1	..	..	..	59	6	17	..	..	..	4	2	..	..	4	..	127	227	17
105	**16**	**77**	**35**	**6**	..	..	..	**149**	**131**	**14**	..	**4**	..	**12**	**1**	**2**	..	**50**	**4**	**407**	**576**	
11	**1**	**4**	..	**2**	..	..	..	**2**	**1**	..	..	..	..	**1**	..	..	..	**19**	**1**	**45**	**59**	
11	1	4	..	2	..	..	..	2	1	..	..	..	..	1	..	..	..	19	1	45	59	18
94	**15**	**73**	**35**	**4**	..	..	..	**147**	**130**	**14**	..	**4**	..	**11**	**1**	**2**	..	**31**	**3**	**362**	**517**	
53	1	44	25	4	..	..	..	92	64	5	..	..	..	8	..	2	..	14	3	215	323	19
41	14	29	10	..	..	..	..	55	66	9	..	4	..	3	1	..	..	17	..	147	194	20

जनगणना का प्राथमिक सारांश

स्थानीय कोड नं.	गांव-वार्ड गणना ब्लाक का नाम	गांव का क्षेत्रफल एकड़ में नगर/वार्ड का वर्ग कि.मी. में	आबाद रिहायशी मकानों की संख्या	परिवारों की संख्या	गिने गये व्यक्तियों की कुल संख्या (बेघरबार और संस्थाओं में रहने वाले व्यक्तियों सहित)			अनुसूचित जातियां		अनुसूचित जन-जातियां		साक्षर एवं शिक्षित व्यक्ति		(I-IX) कुल काम करने वाले	
					व्यक्ति	पु.	स्त्री	पु.	स्त्री	पु.	स्त्री	पु.	स्त्री	पु.	स्त्री
1	2	3	4	5	6	7	8	9	10	11	12	13	14	15	16
															देवरी
30/IX	**देवरी (न. पा.)**	3.42	**2,247**	**2,254**	**12,321**	**6,576**	**5,745**	**803**	**742**	..	..	**3,822**	**1,928**	**2,892**	**564**
30/IX/1	**वार्ड नं. 1**		**227**	**232**	**1,323**	**677**	**646**	**185**	**196**	..	..	**340**	**167**	**324**	**106**
	ब्लाक नं. 1		112	117	673	352	321	61	59	..	..	207	114	164	91
	ब्लाक नं. 2		115	115	650	325	325	124	137	..	..	133	53	160	15
30/IX/2	**वार्ड नं. 2**		**270**	**270**	**1,330**	**737**	**593**	**23**	**18**	..	..	**464**	**248**	**290**	**33**
	ब्लाक नं. 3		129	129	646	365	281	3	1	..	..	241	133	130	12
	ब्लाक नं. 4		141	141	684	372	312	20	17	..	..	223	115	160	21
30/IX/3	**वार्ड नं. 3**		**181**	**181**	**1,244**	**676**	**568**	**10**	**6**	..	..	**365**	**117**	**300**	**103**
	ब्लाक नं. 5		109	109	648	352	296	10	6	..	..	197	70	143	54
	ब्लाक नं. 6		72	72	596	324	272	..	..	..	..	168	47	157	49
30/IX/4	**वार्ड नं. 4**		**245**	**245**	**1,388**	**747**	**641**	**40**	**28**	..	..	**504**	**292**	**309**	**23**
	ब्लाक नं. 7		132	132	799	430	369	23	17	..	..	304	188	169	10
	ब्लाक नं. 8		113	113	589	317	272	17	11	..	..	200	104	140	13
30/IX/5	**वार्ड नं. 5**		**231**	**232**	**1,223**	**653**	**570**	**167**	**146**	..	..	**367**	**192**	**284**	**41**
	ब्लाक नं. 9		93	93	519	273	246	9	13	..	..	168	110	118	13
	ब्लाक नं. 10		138	139	704	380	324	158	133	..	..	199	82	166	28
30/IX/6	**वार्ड नं. 6**		**228**	**229**	**1,175**	**611**	**564**	**178**	**180**	..	..	**264**	**112**	**293**	**53**
	ब्लाक नं. 11		101	102	476	258	218	84	88	..	..	88	29	126	26
	ब्लाक नं. 12		127	127	699	353	346	94	92	..	..	176	83	167	27
30/IX/7	**वार्ड नं. 7**		**212**	**212**	**1,040**	**565**	**475**	**66**	**71**	..	..	**277**	**99**	**262**	**50**
	ब्लाक नं. 13		89	89	420	230	190	..	..	..	..	113	53	107	3
	ब्लाक नं. 14		123	123	620	335	285	66	71	..	..	164	46	155	47
30/IX/8	**वार्ड नं. 8**		**218**	**218**	**1,189**	**614**	**575**	**98**	**76**	..	..	**363**	**203**	**277**	**36**
	ब्लाक नं. 15		136	136	763	394	369	95	72	..	..	243	136	163	22
	ब्लाक नं. 16		82	82	426	220	206	3	4	..	..	120	67	114	14
30/IX/9	**वार्ड नं. 9**		**196**	**196**	**1,112**	**577**	**535**	**27**	**18**	..	..	**348**	**194**	**278**	**59**
	ब्लाक नं. 17		98	98	520	283	237	27	18	..	..	171	88	128	32
	ब्लाक नं. 18		98	98	592	294	298	..	..	..	..	177	106	150	27
30/IX/10	**वार्ड नं. 10**		**239**	**239**	**1,297**	**719**	**578**	**9**	**3**	..	..	**530**	**304**	**275**	**60**
	ब्लाक नं. 19		95	95	489	259	230	2	..	..	..	178	123	104	50
	ब्लाक नं. 20		144	144	808	460	348	7	3	..	..	352	181	171	10

देवरी (न. पा.)

काम करने वाले																						
I		II		III		IV		V(a)		V(b)		VI		VII		VIII		IX		X काम न करने वाले		स्थानीय कोड नं.
पु.	स्त्री	पु.	स्त्री	पु.	स्त्री	पु.	स्त्री	पु.	स्त्री	पु.	स्त्री	पु.	स्त्री	पु.	स्त्री	पु.	स्त्री	पु.	स्त्री	पु.	स्त्री	
17	18	19	20	21	22	23	24	25	26	27	28	29	30	31	32	33	34	35	36	37	38	1
नगरपालिका																						
572	**27**	**268**	**51**	**39**	**4**	..	..	**1,058**	**378**	**131**	**5**	**45**	**6**	**310**	**9**	**46**	**1**	**423**	**83**	**3,684**	**5,181**	**30/IX**
46	**2**	**40**	**16**	**4**	**1**	..	..	**165**	**71**	**15**	**2**	**5**	**2**	**20**	**1**	**5**	..	**24**	**11**	**353**	**540**	**30/IX/1**
16	2	23	15	2	..	..	..	76	65	5	2	5	2	19	1	3	..	15	4	188	230	1
30	..	17	1	2	1	..	..	89	6	10	..	..	..	1	..	2	..	9	7	165	310	2
57	**1**	**23**	**1**	**2**	**2**	..	..	**73**	**12**	**9**	..	**1**	..	**36**	**2**	**3**	..	**86**	**15**	**447**	**560**	**30/IX/2**
28	1	15	1	..	..	..	..	35	6	5	..	1	..	16	1	1	..	29	3	235	269	3
29	..	8	..	2	2	..	..	38	6	4	..	..	..	20	1	2	..	57	12	212	291	4
69	**1**	**7**	**2**	**8**	..	..	..	**181**	**96**	**7**	..	**3**	..	**6**	**1**	**1**	..	**18**	**3**	**376**	**465**	**30/IX/3**
42	1	6	2	7	..	..	..	69	47	3	..	..	..	3	1	1	..	12	3	209	242	5
27	..	1	..	1	..	..	..	112	49	4	..	3	..	3	..	..	..	6	..	167	223	6
43	**1**	**21**	**4**	**5**	..	..	..	**71**	**10**	**3**	..	..	..	**107**	**1**	**2**	..	**57**	**7**	**438**	**618**	**30/IX/4**
18	..	14	4	3	..	..	..	19	1	..	..	..	..	75	..	1	..	39	5	261	359	7
25	1	7	..	2	..	..	..	52	9	3	..	..	..	32	1	1	..	18	2	177	259	8
70	**2**	**18**	**3**	**3**	..	..	..	**113**	**34**	**15**	**1**	**1**	..	**23**	..	**2**	..	**39**	**1**	**369**	**529**	**30/IX/5**
43	2	3	..	3	..	..	..	27	11	5	..	..	..	15	..	..	..	22	..	155	233	9
27	..	15	3	..	..	..	..	86	23	10	1	1	..	8	..	2	..	17	1	214	296	10
70	**8**	**57**	**16**	**5**	**1**	..	..	**105**	**24**	**5**	..	**13**	**1**	**3**	**1**	**3**	**1**	**32**	**1**	**318**	**511**	**30/IX/6**
12	..	35	14	3	1	..	..	41	10	..	..	4	1	3	..	2	..	26	..	132	192	11
58	8	22	2	2	..	..	..	64	14	5	..	9	..	..	1	1	1	6	1	186	319	12
55	**3**	**59**	..	..	..	..	..	**100**	**37**	**15**	..	**5**	..	**3**	..	**1**	..	**24**	**10**	**303**	**425**	**30/IX/7**
17	1	42	..	..	..	..	..	32	..	5	..	..	..	2	..	1	..	8	2	123	187	13
38	2	17	..	..	..	..	..	68	37	10	..	5	..	1	..	..	..	16	8	180	238	14
67	**5**	**12**	**1**	**4**	..	..	..	**80**	**21**	**17**	**1**	**5**	..	**29**	**1**	**9**	..	**54**	**7**	**337**	**539**	**30/IX/8**
29	4	..	..	3	..	..	..	45	13	13	..	4	..	23	..	9	..	37	5	231	347	15
38	1	12	1	1	..	..	..	35	8	4	1	1	..	6	1	..	..	17	2	106	192	16
57	**2**	**16**	**3**	**2**	..	..	..	**96**	**43**	**14**	..	**6**	**2**	**26**	..	**14**	..	**47**	**9**	**299**	**476**	**30/IX/9**
31	1	7	..	1	..	..	..	40	25	9	..	..	..	10	..	10	..	20	6	155	205	17
26	1	9	3	1	..	..	..	56	18	5	..	6	2	16	..	4	..	27	3	144	271	18
38	**2**	**15**	**5**	**6**	..	..	.	**74**	**30**	**31**	**1**	**6**	**1**	**57**	**2**	**6**	..	**42**	**19**	**444**	**518**	**30/IX/10**
13	2	5	4	1	..	..	..	25	27	18	..	3	1	21	2	1	..	17	14	155	180	19
25	..	**10**	**1**	**5**	..	..	..	**49**	**3**	**13**	**1**	**3**	..	**36**	..	**5**	..	**25**	**5**	**289**	**338**	**20**